DATE DESPRE IMOBILUL NR. 17084

Oficiul de Cadastru şi Publicitate Imobiliară ARGES
Biroul de Cadastru şi Publicitate Imobiliară Costesti

A. Partea I. Descrierea imobilului

TEREN Extravilan

Adresa: Jud. Arges

Nr. Crt	Nr cadastral Nr. topografic	Suprafaţa* (mp)	Observaţii / Referinţe
A1		846	Sector cadastral:72 Teren neimprejmuit;

B. Partea II. Proprietari şi acte

Inscrieri privitoare la dreptul de proprietate şi alte drepturi reale		Referinţe
/		
Act Administrativ nr. Adeverinta nr. 8595, din 19/09/2025 emis de PRIMĂRIA COMUNEI BUZOEȘTI;		
B1	Inscrierea posesiei, drept de PROPRIETATE, dobandit prin Lege, cota actuala 1/1, cota initiala 1/1	A1
	1) **NEIDENTIFICAT NEIDENTIFICAT**, CIF:0000000000000	
Act Normativ nr. 7, din 13/03/1996 emis de PARLAMENTUL ROMANIEI (art. 13);		
B2	Se noteaza mentiunea de proprietar neidentificat.	A1

C. Partea III. SARCINI .

Inscrieri privind dezmembramintele dreptului de proprietate, drepturi reale de garanţie şi sarcini	Referinţe
NU SUNT	

Neutilizabil în circuitul civil

Anexa Nr. 1 La Partea I

Teren

Nr cadastral	Suprafaţa (mp)*	Observaţii / Referinţe
	846	

* Suprafaţa este determinată in planul de proiecţie Stereo 70.

DETALII LINIARE IMOBIL

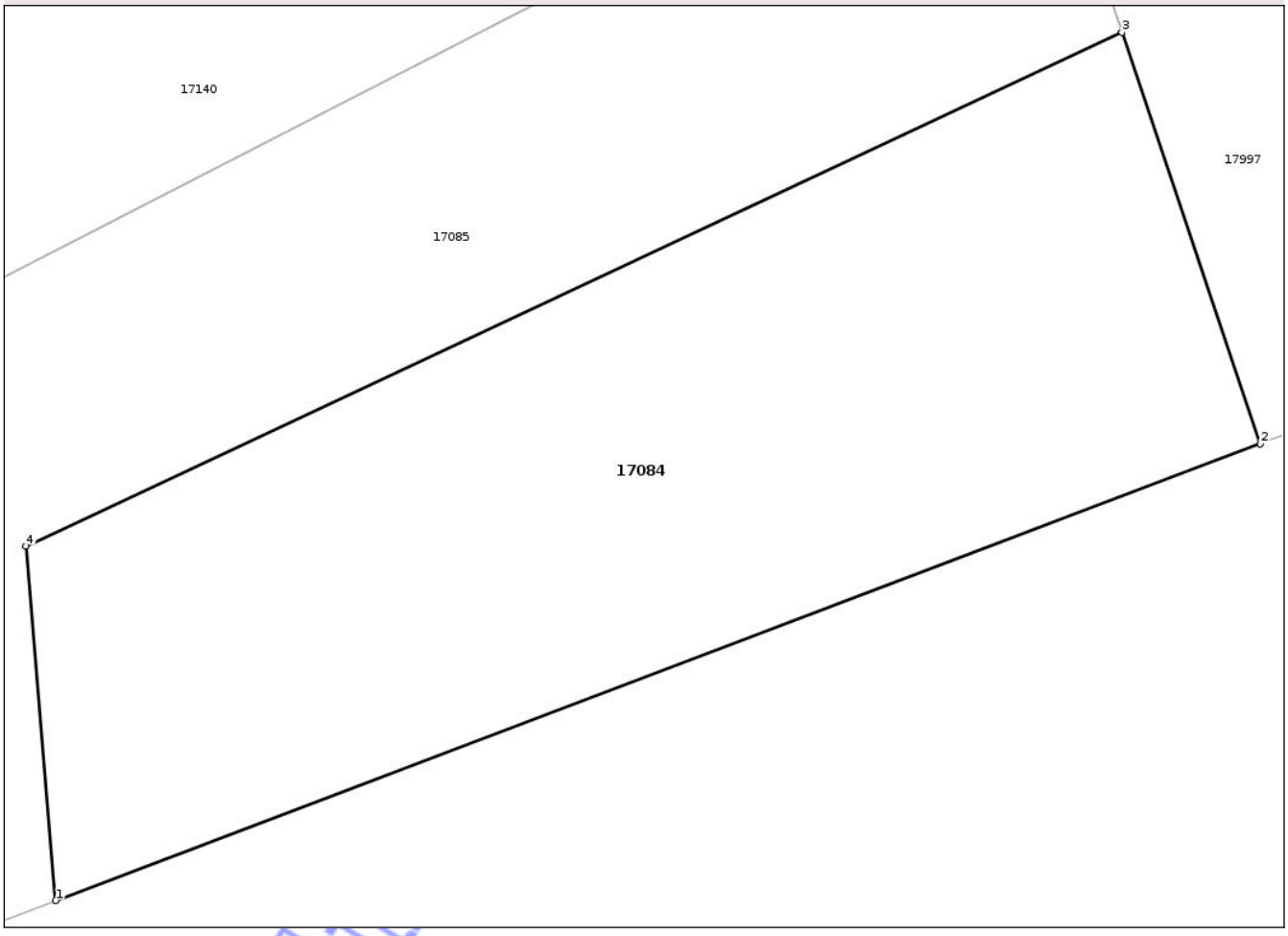

Date referitoare la teren

Crt	Categorie folosință	Intra vilan	Suprafaţa (mp)	Tarla	Parcelă	Nr. topo	Observaţii / Referinţe
1	neproductiv	NU	846	59	689	-	

Lungime Segmente
1) Valorile lungimilor segmentelor sunt obţinute din proiecţie în plan.

Punct început	X / Y	Punct sfârşit	X / Y	Lungime segment (** (m)
1	496.332,533 340.414,087	2	496.383,065 340.433,226	54.035
2	496.383,065 340.433,226	3	496.377,263 340.450,463	18.187
3	496.377,263 340.450,463	4	496.331,28 340.428,941	50.77
4	496.331,28 340.428,941	1	496.332,533 340.414,087	14.907

**** Lungimile segmentelor sunt determinate în planul de proiecţie Stereo 70 şi sunt rotunjite la 1 milimetru.**

Document care conține date cu caracter personal, protejat de prevederile Regulamentului (UE) nr. 679/2016 și Legii 190/2018

***** Distanţa dintre puncte este formată din segmente cumulate ce sunt mai mici decât valoarea 1 milimetru.**

Neutilizabil in circuitul civil

DATE DESPRE IMOBILUL NR. 17085

Oficiul de Cadastru şi Publicitate Imobiliară ARGES
Biroul de Cadastru şi Publicitate Imobiliară Costesti

A. Partea I. Descrierea imobilului

TEREN Extravilan

Adresa: Jud. Arges

Nr. Crt	Nr cadastral Nr. topografic	Suprafaţa* (mp)	Observaţii / Referinţe
A1		839	Sector cadastral:72 Teren neimprejmuit;

B. Partea II. Proprietari şi acte

Inscrieri privitoare la dreptul de proprietate şi alte drepturi reale		Referinţe
/		
Act Administrativ nr. Adeverinta nr. 8595, din 19/09/2025 emis de PRIMĂRIA COMUNEI BUZOEȘTI;		
B1	Inscrierea posesiei, drept de PROPRIETATE, dobandit prin Lege, cota actuala 1/1, cota initiala 1/1	A1
	1) **NEIDENTIFICAT NEIDENTIFICAT**, CIF:0000000000000	
Act Normativ nr. 7, din 13/03/1996 emis de PARLAMENTUL ROMANIEI (art. 13);		
B2	Se noteaza mentiunea de proprietar neidentificat.	A1

C. Partea III. SARCINI .

Inscrieri privind dezmembramintele dreptului de proprietate, drepturi reale de garanţie şi sarcini	Referinţe
NU SUNT	

Neutilizabil în circuitul civil

Anexa Nr. 1 La Partea I

Teren

Nr cadastral	Suprafaţa (mp)*	Observaţii / Referinţe
	839	

* Suprafaţa este determinată in planul de proiecţie Stereo 70.

DETALII LINIARE IMOBIL

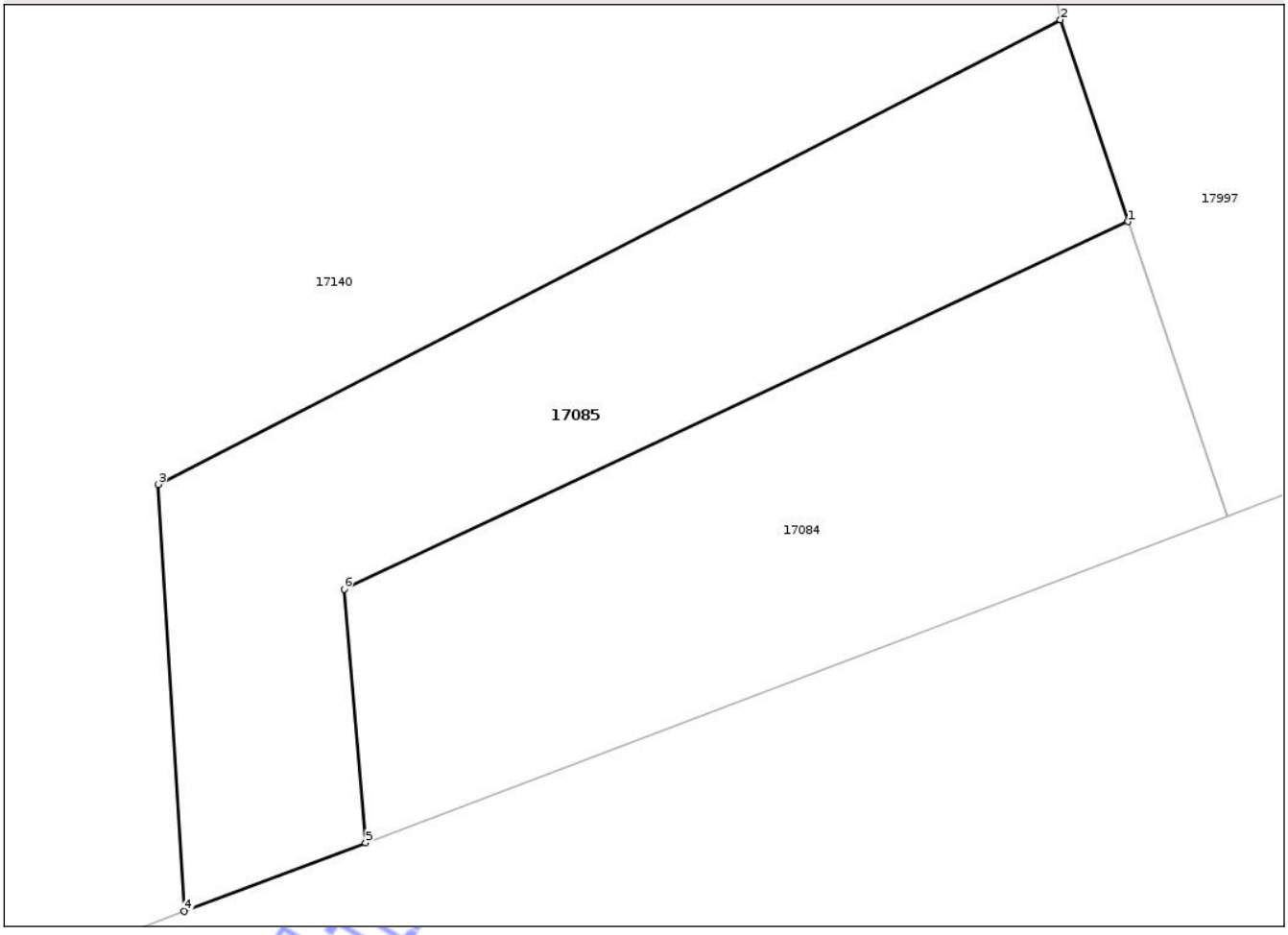

Date referitoare la teren

Crt	Categorie folosință	Intra vilan	Suprafaţa (mp)	Tarla	Parcelă	Nr. topo	Observaţii / Referinţe
1	curti constructii	NU	839	59	689	-	Hc 689

Lungime Segmente
1) Valorile lungimilor segmentelor sunt obţinute din proiecţie în plan.

Punct început	X / Y	Punct sfârşit	X / Y	Lungime segment (** (m)
1	496.377,263 340.450,463	2	496.373,285 340.462,285	12.473
2	496.373,285 340.462,285	3	496.320,362 340.435,074	59.509
3	496.320,362 340.435,074	4	496.321,904 340.410,061	25.06
4	496.321,904 340.410,061	5	496.332,533 340.414,087	11.366
5	496.332,533 340.414,087	6	496.331,28 340.428,941	14.907

Document care conține date cu caracter personal, protejat de prevederile Regulamentului (UE) nr. 679/2016 și Legii 190/2018

Punct început	X / Y	Punct sfârşit	X / Y	Lungime segment (** (m)
6	496.331,28 340.428,941	1	496.377,263 340.450,463	50.77

** Lungimile segmentelor sunt determinate în planul de proiecţie Stereo 70 şi sunt rotunjite la 1 milimetru.
*** Distanţa dintre puncte este formată din segmente cumulate ce sunt mai mici decât valoarea 1 milimetru.

Neutilizabil in circuitul civil

DATE DESPRE IMOBILUL NR. 17087

Oficiul de Cadastru şi Publicitate Imobiliară ARGES
Biroul de Cadastru şi Publicitate Imobiliară Costesti

A. Partea I. Descrierea imobilului

TEREN Extravilan

Adresa: Jud. Arges

Nr. Crt	Nr cadastral Nr. topografic	Suprafaţa* (mp)	Observaţii / Referinţe
A1		9.300	Sector cadastral:72 Teren neimprejmuit;

B. Partea II. Proprietari şi acte

Inscrieri privitoare la dreptul de proprietate şi alte drepturi reale		Referinţe
/		
Act Notarial nr. 432, din 15/10/2013 emis de BIN CARMEN GRECU;		
B1	Intabulare, drept de PROPRIETATE, dobandit prin Succesiune, cota actuala 1/4, cota initiala 1/4	A1
	1) **DĂSCĂLEASA ILIE**	
Act Administrativ nr. Adeverinta nr. 8595, din 19/09/2025 emis de PRIMARIA COMUNEI BUZOESTI;		
B2	Inscrierea posesiei, drept de PROPRIETATE, dobandit prin Lege, cota actuala 3/4, cota initiala 3/4	A1
	1) **NEIDENTIFICAT NEIDENTIFICAT**, CIF:0000000000000	
Act Normativ nr. Legea 7, din 13/03/1996 emis de PARLAMENTUL ROMANIEI (art. 13);		
B3	Se noteaza mentiunea de proprietar neidentificat.	A1

C. Partea III. SARCINI .

Inscrieri privind dezmembramintele dreptului de proprietate, drepturi reale de garanţie şi sarcini	Referinţe
NU SUNT	

Neutilizat în circuitul civil

Anexa Nr. 1 La Partea I

Teren

Nr cadastral	Suprafaţa (mp)*	Observaţii / Referinţe
	9.300	

* Suprafaţa este determinată in planul de proiecţie Stereo 70.

DETALII LINIARE IMOBIL

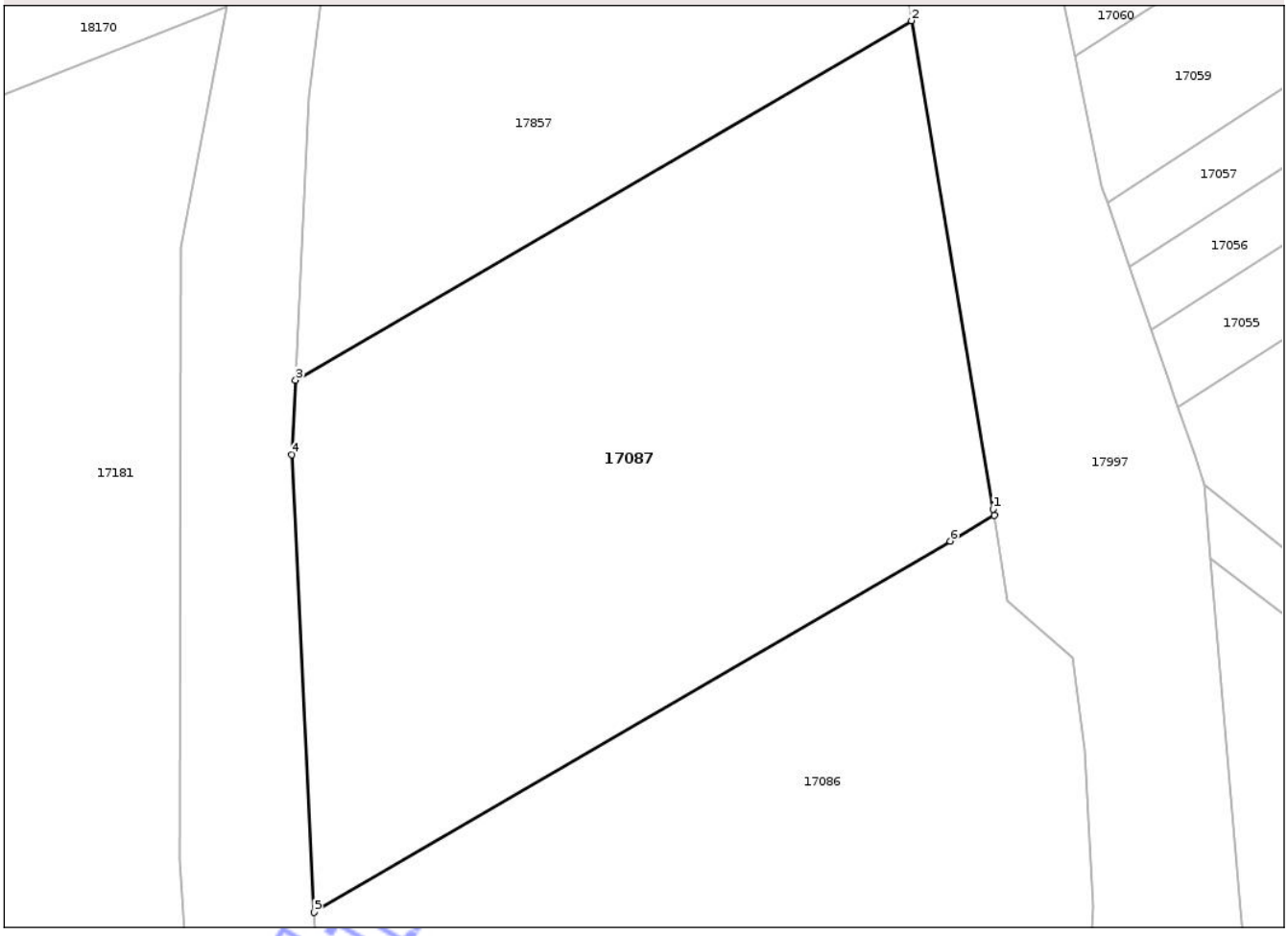

Date referitoare la teren

Crt	Categorie folosință	Intra vilan	Suprafaţa (mp)	Tarla	Parcelă	Nr. topo	Observaţii / Referinţe
1	arabil	NU	9.300	59	671	-	

Lungime Segmente
1) Valorile lungimilor segmentelor sunt obţinute din proiecţie în plan.

Punct început	X / Y	Punct sfârşit	X / Y	Lungime segment (** (m)
1	496.355,089 340.662,024	2	496.341,826 340.741,178	80.257
2	496.341,826 340.741,178	3	496.241,88 340.682,929	115.681
3	496.241,88 340.682,929	4	496.241,309 340.670,846	12.096
4	496.241,309 340.670,846	5	496.244,852 340.596,644	74.287
5	496.244,852 340.596,644	6	496.348,133 340.656,837	119.541

Document care conține date cu caracter personal, protejat de prevederile Regulamentului (UE) nr. 679/2016 și Legii 190/2018

Punct început	X / Y	Punct sfârşit	X / Y	Lungime segment (** (m)
6	496.348,133 340.656,837	7	496.355,262 340.660,992	8.251
7	496.355,262 340.660,992	1	496.355,089 340.662,024	1.046

** Lungimile segmentelor sunt determinate în planul de proiecţie Stereo 70 şi sunt rotunjite la 1 milimetru.
*** Distanţa dintre puncte este formată din segmente cumulate ce sunt mai mici decât valoarea 1 milimetru.

Neutilizabil in circuitul civil

DATE DESPRE IMOBILUL NR. 17076

Oficiul de Cadastru şi Publicitate Imobiliară ARGES
Biroul de Cadastru şi Publicitate Imobiliară Costesti

A. Partea I. Descrierea imobilului

TEREN Extravilan

Adresa: Jud. Arges

Nr. Crt	Nr cadastral Nr. topografic	Suprafaţa* (mp)	Observaţii / Referinţe
A1		Din acte: 11.200 Masurata: 4.592	Sector cadastral:72 Teren neimprejmuit;

B. Partea II. Proprietari şi acte

Inscrieri privitoare la dreptul de proprietate şi alte drepturi reale		Referinţe
/		
Act Notarial nr. 362, din 09/12/1999 emis de BIN DANCIU ILIE;		
B1	Intabulare, drept de PROPRIETATE, dobandit prin Iesire Din Indiviziune, cota actuala 1/1, cota initiala 1/1	A1
	1) **MARINESCU NICOLAE-MIHAI**	

C. Partea III. SARCINI .

Inscrieri privind dezmembramintele dreptului de proprietate, drepturi reale de garanţie şi sarcini	Referinţe
NU SUNT	

Neutilizabil în circuitul civil

Anexa Nr. 1 La Partea I

Teren

Nr cadastral	Suprafaţa (mp)*	Observaţii / Referinţe
	Din acte: 11.200 Masurata: 4.592	

* Suprafaţa este determinată in planul de proiecţie Stereo 70.

DETALII LINIARE IMOBIL



Date referitoare la teren

Crt	Categorie folosinţă	Intra vilan	Suprafaţa (mp)	Tarla	Parcelă	Nr. topo	Observaţii / Referinţe
1	arabil	NU	4.592	59	671	-	Diferenta de suprafata se regaseste la ID-ul 17104

Lungime Segmente
1) Valorile lungimilor segmentelor sunt obţinute din proiecţie în plan.

Punct început	X / Y	Punct sfârşit	X / Y	Lungime segment (** (m)
1	496.318,786 341.089,478	2	496.324,4 341.067,912	22.285
2	496.324,4 341.067,912	3	496.504,221 341.186,378	215.336
3	496.504,221 341.186,378	4	496.503,085 341.198,581	12.256
4	496.503,085 341.198,581	5	496.502,957 341.210,81	12.23
5	496.502,957 341.210,81	1	496.318,786 341.089,478	220.546

Document care conține date cu caracter personal, protejat de prevederile Regulamentului (UE) nr. 679/2016 și Legii 190/2018

**** Lungimile segmentelor sunt determinate în planul de proiecţie Stereo 70 şi sunt rotunjite la 1 milimetru.**
***** Distanţa dintre puncte este formată din segmente cumulate ce sunt mai mici decât valoarea 1 milimetru.**

Neutilizabil în circuitul civil

DATE DESPRE IMOBILUL NR. 17078

Oficiul de Cadastru şi Publicitate Imobiliară ARGES
Biroul de Cadastru şi Publicitate Imobiliară Costesti

A. Partea I. Descrierea imobilului

TEREN Extravilan

Adresa: Jud. Arges

Nr. Crt	Nr cadastral Nr. topografic	Suprafaţa* (mp)	Observaţii / Referinţe
A1		Din acte: 6.300 Masurata: 2.553	Sector cadastral:72 Teren neimprejmuit;

B. Partea II. Proprietari şi acte

Inscrieri privitoare la dreptul de proprietate şi alte drepturi reale		Referinţe
/		
Act Administrativ nr. 39931, din 12/04/1994 emis de CJSDPAT ARGES;		
B1	Intabulare, drept de PROPRIETATE, dobandit prin Reconstituire, cota actuala 1/1, cota initiala 1/1	A1
	1) **DUMITRESCU N FLORIN**	

C. Partea III. SARCINI .

Inscrieri privind dezmembramintele dreptului de proprietate, drepturi reale de garanţie şi sarcini	Referinţe
NU SUNT	

Neutilizabil în circuitul civil

Anexa Nr. 1 La Partea I

Teren

Nr cadastral	Suprafaţa (mp)*	Observaţii / Referinţe
	Din acte: 6.300 Masurata: 2.553	

* Suprafaţa este determinată in planul de proiecţie Stereo 70.

DETALII LINIARE IMOBIL

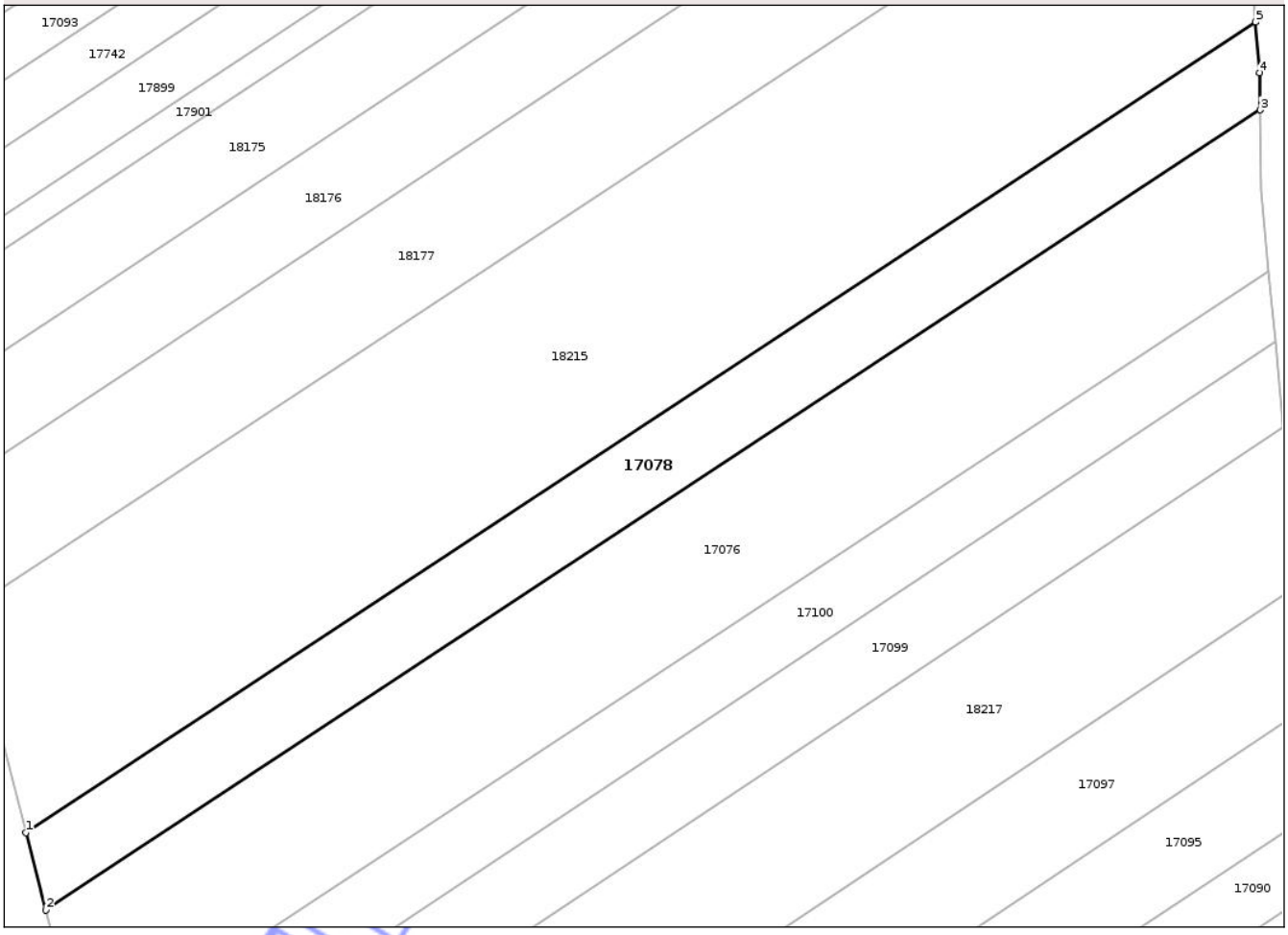

Date referitoare la teren

Crt	Categorie folosinţă	Intra vilan	Suprafaţa (mp)	Tarla	Parcelă	Nr. topo	Observaţii / Referinţe
1	arabil	NU	2.553	59	671	-	Diferenta de suprafata se regaseste la ID-ul 17108

Lungime Segmente
1) Valorile lungimilor segmentelor sunt obţinute din proiecţie în plan.

Punct început	X / Y	Punct sfârşit	X / Y	Lungime segment (** (m)
1	496.315,727 341.101,23	2	496.318,786 341.089,478	12.144
2	496.318,786 341.089,478	3	496.502,957 341.210,81	220.546
3	496.502,957 341.210,81	4	496.502,898 341.216,417	5.607
4	496.502,898 341.216,417	5	496.502,267 341.224,123	7.732
5	496.502,267 341.224,123	1	496.315,727 341.101,23	223.383

Document care conține date cu caracter personal, protejat de prevederile Regulamentului (UE) nr. 679/2016 și Legii 190/2018

**** Lungimile segmentelor sunt determinate în planul de proiecţie Stereo 70 şi sunt rotunjite la 1 milimetru.**
***** Distanţa dintre puncte este formată din segmente cumulate ce sunt mai mici decât valoarea 1 milimetru.**

Neutilizabil in circuitul civil

DATE DESPRE IMOBILUL NR. 17081

Oficiul de Cadastru şi Publicitate Imobiliară ARGES
Biroul de Cadastru şi Publicitate Imobiliară Costesti

A. Partea I. Descrierea imobilului

TEREN Extravilan

Adresa: Jud. Arges

Nr. Crt	Nr cadastral Nr. topografic	Suprafaţa* (mp)	Observaţii / Referinţe
A1		Din acte: 10.000 Masurata: 5.894	Sector cadastral:72 Teren neimprejmuit;

B. Partea II. Proprietari şi acte

Inscrieri privitoare la dreptul de proprietate şi alte drepturi reale		Referinţe
/		
Act Notarial nr. 464, din 24/02/2016 emis de Carmen Grecu;		
B1	Intabulare, drept de PROPRIETATE, dobandit prin Iesire Din Indiviziune, cota actuala 1/1, cota initiala 1/1	A1
	1) **Georgescu Marin**	

C. Partea III. SARCINI .

Inscrieri privind dezmembramintele dreptului de proprietate, drepturi reale de garanţie şi sarcini	Referinţe
NU SUNT	

Neutilizabil în circuitul civil

Anexa Nr. 1 La Partea I

Teren

Nr cadastral	Suprafaţa (mp)*	Observaţii / Referinţe
	Din acte: 10.000 Masurata: 5.894	

* Suprafaţa este determinată in planul de proiecţie Stereo 70.

DETALII LINIARE IMOBIL



Date referitoare la teren

Crt	Categorie folosinţă	Intra vilan	Suprafaţa (mp)	Tarla	Parcelă	Nr. topo	Observaţii / Referinţe
1	arabil	NU	5.894	59	683	-	Diferenta de suprafata se regaseste la ID-ul 18177

Lungime Segmente
1) Valorile lungimilor segmentelor sunt obţinute din proiecţie în plan.

Punct început	X / Y	Punct sfârşit	X / Y	Lungime segment (** (m)
1	496.283,25 341.139,385	2	496.013,564 340.960,641	323.543
2	496.013,564 340.960,641	3	496.021,917 340.946,743	16.215
3	496.021,917 340.946,743	4	496.022,014 340.944,75	1.995
4	496.022,014 340.944,75	5	496.288,625 341.120,392	319.267
5	496.288,625 341.120,392	1	496.283,25 341.139,385	19.739

Document care conține date cu caracter personal, protejat de prevederile Regulamentului (UE) nr. 679/2016 și Legii 190/2018

**** Lungimile segmentelor sunt determinate în planul de proiecţie Stereo 70 şi sunt rotunjite la 1 milimetru.**
***** Distanţa dintre puncte este formată din segmente cumulate ce sunt mai mici decât valoarea 1 milimetru.**

Neutilizabil in circuitul civil

DATE DESPRE IMOBILUL NR. 17090

Oficiul de Cadastru şi Publicitate Imobiliară ARGES
Biroul de Cadastru şi Publicitate Imobiliară Costesti

A. Partea I. Descrierea imobilului

TEREN Extravilan

Adresa: Jud. Arges

Nr. Crt	Nr cadastral Nr. topografic	Suprafaţa* (mp)	Observaţii / Referinţe
A1		Din acte: 5.000 Masurata: 2.056	Sector cadastral:72 Teren neimprejmuit;

B. Partea II. Proprietari şi acte

Inscrieri privitoare la dreptul de proprietate şi alte drepturi reale		Referinţe
/		
Act Administrativ nr. 68113, din 08/03/1995 emis de CJSDPAT ARGES;		
B1	Intabulare, drept de PROPRIETATE, dobandit prin Reconstituire, cota actuala 1/1, cota initiala 1/1	A1
	1) **POPA CA ION**	

C. Partea III. SARCINI .

Inscrieri privind dezmembramintele dreptului de proprietate, drepturi reale de garanţie şi sarcini	Referinţe
NU SUNT	

Neutilizabil în circuitul civil

Anexa Nr. 1 La Partea I

Teren

Nr cadastral	Suprafaţa (mp)*	Observaţii / Referinţe
	Din acte: 5.000 Masurata: 2.056	

* Suprafaţa este determinată in planul de proiecţie Stereo 70.

DETALII LINIARE IMOBIL

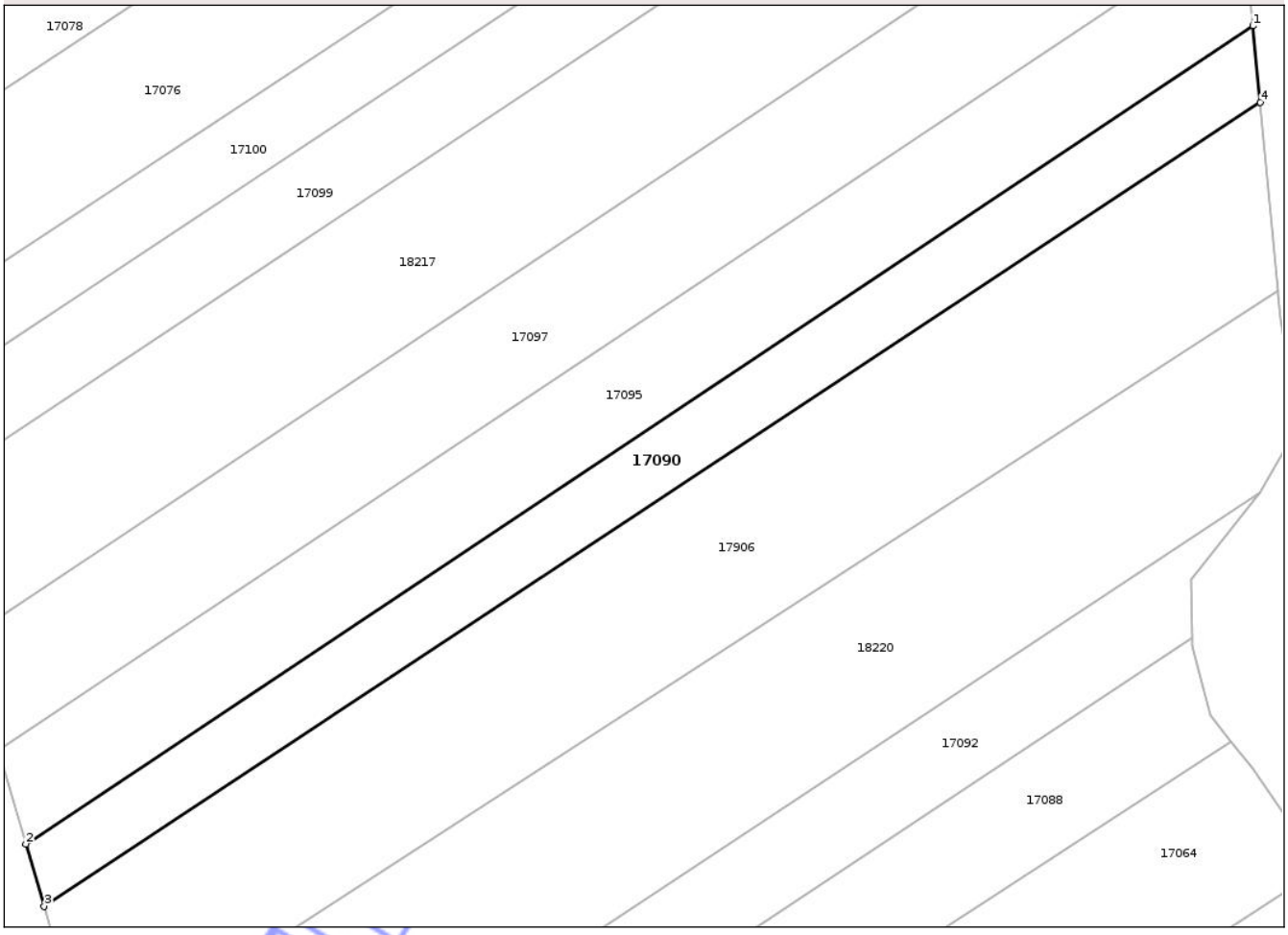

Date referitoare la teren

Crt	Categorie folosinţă	Intra vilan	Suprafaţa (mp)	Tarla	Parcelă	Nr. topo	Observaţii / Referinţe
1	arabil	NU	2.056	59	683	-	Diferenta de suprafata se regaseste la ID-ul 18214

Lungime Segmente
1) Valorile lungimilor segmentelor sunt obţinute din proiecţie în plan.

Punct început	X / Y	Punct sfârşit	X / Y	Lungime segment (** (m)
1	496.511,795 341.104,866	2	496.331,238 340.984,524	216.986
2	496.331,238 340.984,524	3	496.333,906 340.975,374	9.531
3	496.333,906 340.975,374	4	496.512,874 341.093,632	214.51
4	496.512,874 341.093,632	1	496.511,795 341.104,866	11.286

Document care conține date cu caracter personal, protejat de prevederile Regulamentului (UE) nr. 679/2016 și Legii 190/2018

**** Lungimile segmentelor sunt determinate în planul de proiecţie Stereo 70 şi sunt rotunjite la 1 milimetru.**
***** Distanţa dintre puncte este formată din segmente cumulate ce sunt mai mici decât valoarea 1 milimetru.**

Neutilizabil in circuitul civil

DATE DESPRE IMOBILUL NR. 17086

Oficiul de Cadastru şi Publicitate Imobiliară ARGES
Biroul de Cadastru şi Publicitate Imobiliară Costesti

A. Partea I. Descrierea imobilului

TEREN Extravilan

Adresa: Jud. Arges

Nr. Crt	Nr cadastral Nr. topografic	Suprafaţa* (mp)	Observaţii / Referinţe
A1	89649	6.200	Sector cadastral:72 Teren neimprejmuit;

B. Partea II. Proprietari şi acte

Inscrieri privitoare la dreptul de proprietate şi alte drepturi reale		Referinţe
28018 / 07/10/2021		
Act Notarial nr. 2137, din 01/10/2021 emis de Grecu Carmen;		
B2	Intabulare, drept de PROPRIETATE, bun comun, dobandit prin Conventie, cota actuala 1/1, cota initiala 1/1	A1
	1) **IANCU DORINEL**, căsătorit cu 2) **IANCU ANDREEA DANA**	

C. Partea III. SARCINI .

Inscrieri privind dezmembramintele dreptului de proprietate, drepturi reale de garanţie şi sarcini	Referinţe
NU SUNT	

Neutilizabil în circuitul civil

Anexa Nr. 1 La Partea I

Teren

Nr cadastral	Suprafaţa (mp)*	Observaţii / Referinţe
89649	6.200	

* Suprafaţa este determinată in planul de proiecţie Stereo 70.

DETALII LINIARE IMOBIL

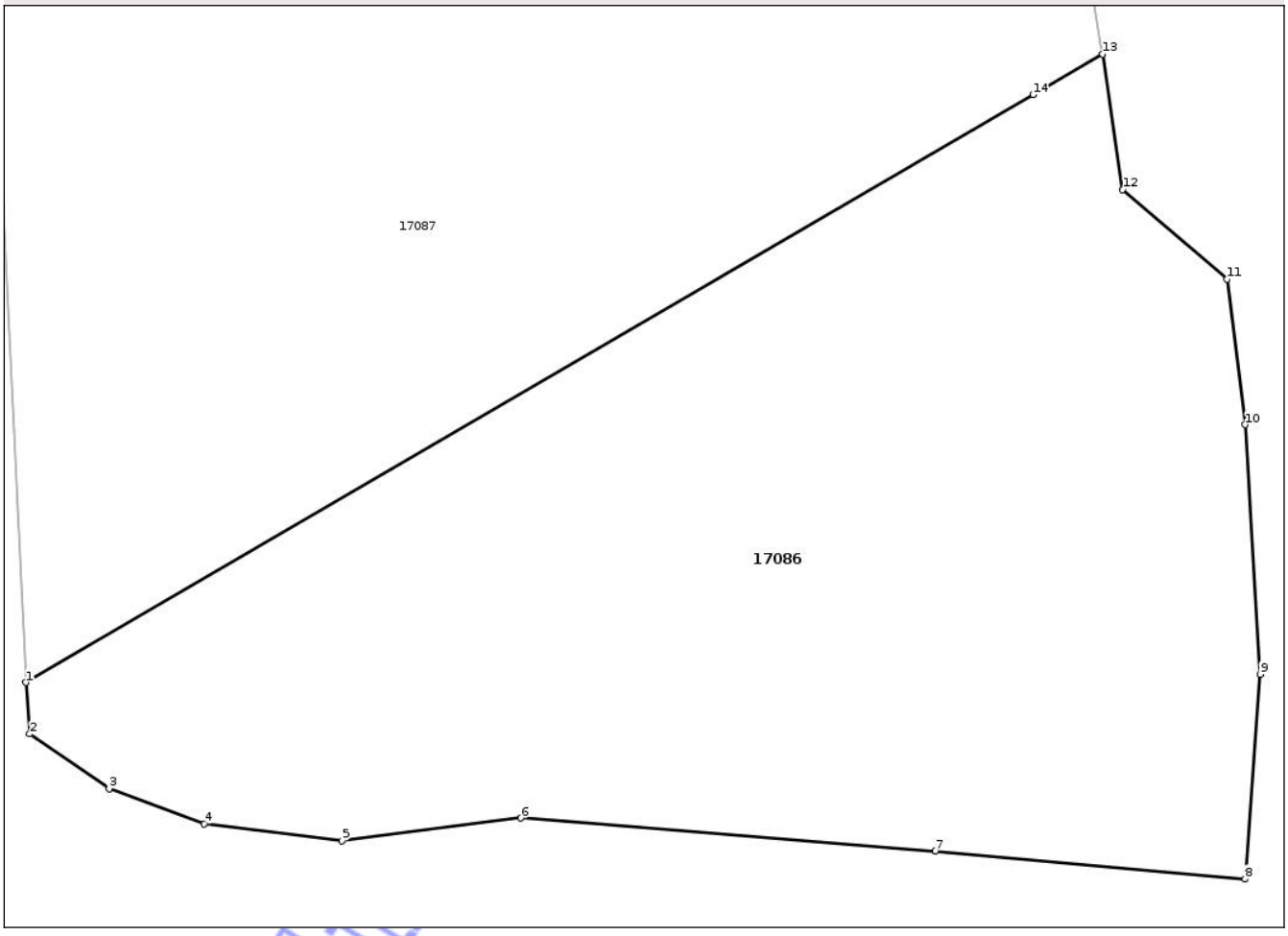

Date referitoare la teren

Crt	Categorie folosință	Intra vilan	Suprafaţa (mp)	Tarla	Parcelă	Nr. topo	Observaţii / Referinţe
1	arabil	NU	6.200	59	671	-	

Lungime Segmente
1) Valorile lungimilor segmentelor sunt obţinute din proiecţie în plan.

Punct început	X / Y	Punct sfârşit	X / Y	Lungime segment (** (m)
1	496.244,852 340.596,644	2	496.245,252 340.591,372	5.287
2	496.245,252 340.591,372	3	496.253,389 340.585,774	9.877
3	496.253,389 340.585,774	4	496.263,148 340.582,153	10.409
4	496.263,148 340.582,153	5	496.277,269 340.580,441	14.224
5	496.277,269 340.580,441	6	496.295,591 340.582,749	18.467

Document care conține date cu caracter personal, protejat de prevederile Regulamentului (UE) nr. 679/2016 și Legii 190/2018

Punct început	X / Y	Punct sfârşit	X / Y	Lungime segment (** (m)
6	496.295,591 340.582,749	7	496.338,1 340.579,37	42.643
7	496.338,1 340.579,37	8	496.369,861 340.576,52	31.889
8	496.369,861 340.576,52	9	496.371,431 340.597,487	21.026
9	496.371,431 340.597,487	10	496.369,88 340.623,039	25.599
10	496.369,88 340.623,039	11	496.368,048 340.637,957	15.03
11	496.368,048 340.637,957	12	496.357,331 340.647,098	14.086
12	496.357,331 340.647,098	13	496.355,262 340.660,992	14.047
13	496.355,262 340.660,992	14	496.348,133 340.656,837	8.251
14	496.348,133 340.656,837	1	496.244,852 340.596,644	119.541

**** Lungimile segmentelor sunt determinate în planul de proiecţie Stereo 70 şi sunt rotunjite la 1 milimetru.**
***** Distanţa dintre puncte este formată din segmente cumulate ce sunt mai mici decât valoarea 1 milimetru.**

Neutilizabil in circuitul civil

DATE DESPRE IMOBILUL NR. 17079

Oficiul de Cadastru şi Publicitate Imobiliară ARGES
Biroul de Cadastru şi Publicitate Imobiliară Costesti

A. Partea I. Descrierea imobilului

TEREN Extravilan

Adresa: Jud. Arges

Nr. Crt	Nr cadastral Nr. topografic	Suprafaţa* (mp)	Observaţii / Referinţe
A1		7.500	Sector cadastral:72 Teren neimprejmuit;

B. Partea II. Proprietari şi acte

Inscrieri privitoare la dreptul de proprietate şi alte drepturi reale		Referinţe
/		
Act Administrativ nr. 66471, din 24/02/1995 emis de CJSDPAT ARGEŞ;		
B1	Intabulare, drept de PROPRIETATE, dobandit prin Reconstituire, cota actuala 1/1, cota initiala 1/1	A1
	1) **NICOLAE GHE ION** 2) **NICOLAE GHE NICOLAE** 3) **UŢĂ GHE FLOAREA**	

C. Partea III. SARCINI .

Inscrieri privind dezmembramintele dreptului de proprietate, drepturi reale de garanţie şi sarcini	Referinţe
NU SUNT	

Neutilizabil în circuitul civil

Anexa Nr. 1 La Partea I

Teren

Nr cadastral	Suprafaţa (mp)*	Observaţii / Referinţe
	7.500	

* Suprafaţa este determinată in planul de proiecţie Stereo 70.

DETALII LINIARE IMOBIL



Date referitoare la teren

Crt	Categorie folosință	Intra vilan	Suprafaţa (mp)	Tarla	Parcelă	Nr. topo	Observaţii / Referinţe
1	arabil	NU	7.500	59	683	-	

Lungime Segmente
1) Valorile lungimilor segmentelor sunt obţinute din proiecţie în plan.

Punct început	X / Y	Punct sfârşit	X / Y	Lungime segment (** (m)
1	494.917,487 341.802,058	2	494.927,425 341.796,453	11.41
2	494.927,425 341.796,453	3	495.536,995 342.200,467	731.302
3	495.536,995 342.200,467	4	495.537,593 342.202,114	1.752
4	495.537,593 342.202,114	5	495.537,954 342.207,915	5.812
5	495.537,954 342.207,915	6	495.536,912 342.212,605	4.804

Document care conține date cu caracter personal, protejat de prevederile Regulamentului (UE) nr. 679/2016 și Legii 190/2018

Punct început	X / Y	Punct sfârşit	X / Y	Lungime segment (** (m)
6	495.536,912 342.212,605	1	494.917,487 341.802,058	743.126

** Lungimile segmentelor sunt determinate în planul de proiecţie Stereo 70 şi sunt rotunjite la 1 milimetru.
*** Distanţa dintre puncte este formată din segmente cumulate ce sunt mai mici decât valoarea 1 milimetru.

Neutilizabil in circuitul civil

DATE DESPRE IMOBILUL NR. 17080

Oficiul de Cadastru şi Publicitate Imobiliară ARGES
Biroul de Cadastru şi Publicitate Imobiliară Costesti

A. Partea I. Descrierea imobilului

TEREN Extravilan

Adresa: Jud. Arges

Nr. Crt	Nr cadastral Nr. topografic	Suprafaţa* (mp)	Observaţii / Referinţe
A1		6.800	Sector cadastral:72 Teren neimprejmuit;

B. Partea II. Proprietari şi acte

Inscrieri privitoare la dreptul de proprietate şi alte drepturi reale		Referinţe
/		
Act Administrativ nr. 59859, din 19/12/1994 emis de CJSDPAT ARGEȘ;		
B1	Intabulare, drept de PROPRIETATE, dobandit prin Reconstituire, cota actuala 1/1, cota initiala 1/1	A1
	1) **PĂTRAŞCU GH ION**	

C. Partea III. SARCINI .

Inscrieri privind dezmembramintele dreptului de proprietate, drepturi reale de garanţie şi sarcini	Referinţe
NU SUNT	

Neutilizabil în circuitul civil

Anexa Nr. 1 La Partea I

Teren

Nr cadastral	Suprafaţa (mp)*	Observaţii / Referinţe
	6.800	

* Suprafaţa este determinată in planul de proiecţie Stereo 70.

DETALII LINIARE IMOBIL



Date referitoare la teren

Crt	Categorie folosință	Intra vilan	Suprafaţa (mp)	Tarla	Parcelă	Nr. topo	Observaţii / Referinţe
1	arabil	NU	6.800	59	683	-	

Lungime Segmente

1) Valorile lungimilor segmentelor sunt obţinute din proiecţie în plan.

Punct început	X / Y	Punct sfârşit	X / Y	Lungime segment (** (m)
1	494.930,783 341.794,559	2	494.932,195 341.793,762	1.621
2	494.932,195 341.793,762	3	494.932,253 341.793,73	0.066
3	494.932,253 341.793,73	4	494.941,1 341.789,957	9.618
4	494.941,1 341.789,957	5	495.518,982 342.172,97	693.287
5	495.518,982 342.172,97	6	495.519,85 342.174,254	1.55

Document care conține date cu caracter personal, protejat de prevederile Regulamentului (UE) nr. 679/2016 și Legii 190/2018

Punct început	X / Y	Punct sfârşit	X / Y	Lungime segment (** (m)
6	495.519,85 342.174,254	7	495.534,099 342.188,683	20.279
7	495.534,099 342.188,683	8	495.534,998 342.194,964	6.345
8	495.534,998 342.194,964	9	495.535,027 342.195,043	0.084
9	495.535,027 342.195,043	1	494.930,783 341.794,559	724.913

**** Lungimile segmentelor sunt determinate în planul de proiecţie Stereo 70 şi sunt rotunjite la 1 milimetru.**
***** Distanţa dintre puncte este formată din segmente cumulate ce sunt mai mici decât valoarea 1 milimetru.**

Neutilizabil in circuitul civil

DATE DESPRE IMOBILUL NR. 17083

Oficiul de Cadastru şi Publicitate Imobiliară ARGES
Biroul de Cadastru şi Publicitate Imobiliară Costesti

A. Partea I. Descrierea imobilului

TEREN Extravilan

Adresa: Jud. Arges

Nr. Crt	Nr cadastral Nr. topografic	Suprafaţa* (mp)	Observaţii / Referinţe
A1		7.500	Sector cadastral:72 Teren neimprejmuit;

B. Partea II. Proprietari şi acte

Inscrieri privitoare la dreptul de proprietate şi alte drepturi reale		Referinţe
/		
Act Administrativ nr. 36075, din 15/03/1994 emis de CJSDPAT ARGEŞ;		
B1	Intabulare, drept de PROPRIETATE, dobandit prin Reconstituire, cota actuala 1/1, cota initiala 1/1	A1
	1) **STANCIU I CONSTANTINA**	

C. Partea III. SARCINI .

Inscrieri privind dezmembramintele dreptului de proprietate, drepturi reale de garanţie şi sarcini	Referinţe
NU SUNT	

Neutilizabil în circuitul civil

Anexa Nr. 1 La Partea I

Teren

Nr cadastral	Suprafaţa (mp)*	Observaţii / Referinţe
	7.500	

* Suprafaţa este determinată in planul de proiecţie Stereo 70.

DETALII LINIARE IMOBIL



Date referitoare la teren

Crt	Categorie folosinţă	Intra vilan	Suprafaţa (mp)	Tarla	Parcelă	Nr. topo	Observaţii / Referinţe
1	arabil	NU	7.500	59	683	-	

Lungime Segmente
1) Valorile lungimilor segmentelor sunt obţinute din proiecţie în plan.

Punct început	X / Y	Punct sfârşit	X / Y	Lungime segment (** (m)
1	495.644,377 341.126,802	2	495.649,129 341.125,791	4.858
2	495.649,129 341.125,791	3	495.658,073 341.123,889	9.144
3	495.658,073 341.123,889	4	496.279,244 341.535,592	745.22
4	496.279,244 341.535,592	5	496.274,182 341.544,228	10.01
5	496.274,182 341.544,228	1	495.644,377 341.126,802	755.578

Document care conține date cu caracter personal, protejat de prevederile Regulamentului (UE) nr. 679/2016 și Legii 190/2018

**** Lungimile segmentelor sunt determinate în planul de proiecţie Stereo 70 şi sunt rotunjite la 1 milimetru.**
***** Distanţa dintre puncte este formată din segmente cumulate ce sunt mai mici decât valoarea 1 milimetru.**

Neutilizabil in circuitul civil

DATE DESPRE IMOBILUL NR. 17088

Oficiul de Cadastru şi Publicitate Imobiliară ARGES
Biroul de Cadastru şi Publicitate Imobiliară Costesti

A. Partea I. Descrierea imobilului

TEREN Extravilan

Adresa: Jud. Arges

Nr. Crt	Nr cadastral Nr. topografic	Suprafaţa* (mp)	Observaţii / Referinţe
A1		Din acte: 8.300 Masurata: 2.808	Sector cadastral:72 Teren neimprejmuit;

B. Partea II. Proprietari şi acte

Inscrieri privitoare la dreptul de proprietate şi alte drepturi reale		Referinţe
/		
Act Notarial nr. 2427, din 12/11/2004 emis de BIN CRACIUN IRINA (CERTIFICAT DE DECES, SERIA DZ, NR. 608796, ELIBERAT LA DATA DE 29.09.20212 DE CĂTRE PRIMĂRIA COMUNEI BUZOEȘTI.);		
B1	Intabulare, drept de PROPRIETATE, dobandit prin Iesire Din Indiviziune, cota actuala 1/1, cota initiala 1/1	A1
	1) **SIMION AURELIA** DEFUNCT:Da	

C. Partea III. SARCINI .

Inscrieri privind dezmembramintele dreptului de proprietate, drepturi reale de garanţie şi sarcini	Referinţe
NU SUNT	

Neutilizabil în circuitul civil

Anexa Nr. 1 La Partea I

Teren

Nr cadastral	Suprafaţa (mp)*	Observaţii / Referinţe
	Din acte: 8.300 Masurata: 2.808	

* Suprafaţa este determinată in planul de proiecţie Stereo 70.

DETALII LINIARE IMOBIL



Date referitoare la teren

Crt	Categorie folosinţă	Intra vilan	Suprafaţa (mp)	Tarla	Parcelă	Nr. topo	Observaţii / Referinţe
1	arabil	NU	2.808	59	671	-	Diferenta de suprafata se regaseste la ID-ul 18221

Lungime Segmente
1) Valorile lungimilor segmentelor sunt obţinute din proiecţie în plan.

Punct început	X / Y	Punct sfârşit	X / Y	Lungime segment (** (m)
1	496.348,886 340.912,794	2	496.349,757 340.896,264	16.553
2	496.349,757 340.896,264	3	496.508,583 340.999,63	189.5
3	496.508,583 340.999,63	4	496.505,509 341.003,502	4.944
4	496.505,509 341.003,502	5	496.502,924 341.013,603	10.427
5	496.502,924 341.013,603	6	496.502,903 341.014,874	1.271

Document care conține date cu caracter personal, protejat de prevederile Regulamentului (UE) nr. 679/2016 și Legii 190/2018

Punct început	X / Y	Punct sfârşit	X / Y	Lungime segment (** (m)
6	496.502,903 341.014,874	1	496.348,886 340.912,794	184.774

** Lungimile segmentelor sunt determinate în planul de proiecţie Stereo 70 şi sunt rotunjite la 1 milimetru.
*** Distanţa dintre puncte este formată din segmente cumulate ce sunt mai mici decât valoarea 1 milimetru.

Neutilizabil in circuitul civil

DATE DESPRE IMOBILUL NR. 17092

Oficiul de Cadastru şi Publicitate Imobiliară ARGES
Biroul de Cadastru şi Publicitate Imobiliară Costesti

A. Partea I. Descrierea imobilului

TEREN Extravilan

Adresa: Jud. Arges

Nr. Crt	Nr cadastral Nr. topografic	Suprafaţa* (mp)	Observaţii / Referinţe
A1		Din acte: 5.000 Masurata: 2.340	Sector cadastral:72 Teren neimprejmuit;

B. Partea II. Proprietari şi acte

Inscrieri privitoare la dreptul de proprietate şi alte drepturi reale		Referinţe
/		
Act Administrativ nr. 66407, din 13/02/1995 emis de CJSDPAT ARGES;		
B1	Intabulare, drept de PROPRIETATE, dobandit prin Reconstituire, cota actuala 1/1, cota initiala 1/1	A1
	1) **PAPUC B GHEORGHE** 2) **TRUŢĂ TUDOR** 3) **PAPUC B FLOREA**	

C. Partea III. SARCINI .

Inscrieri privind dezmembramintele dreptului de proprietate, drepturi reale de garanţie şi sarcini	Referinţe
NU SUNT	

Neutilizabil în circuitul civil

Anexa Nr. 1 La Partea I

Teren

Nr cadastral	Suprafaţa (mp)*	Observaţii / Referinţe
	Din acte: 5.000 Masurata: 2.340	

* Suprafaţa este determinată in planul de proiecţie Stereo 70.

DETALII LINIARE IMOBIL



Date referitoare la teren

Crt	Categorie folosinţă	Intra vilan	Suprafaţa (mp)	Tarla	Parcelă	Nr. topo	Observaţii / Referinţe
1	arabil	NU	2.340	59	671	-	Diferenta de suprafata se regaseste la ID-ul 17068

Lungime Segmente
1) Valorile lungimilor segmentelor sunt obţinute din proiecţie în plan.

Punct început	X / Y	Punct sfârşit	X / Y	Lungime segment (** (m)
1	496.512,815 341.036,229	2	496.347,927 340.927,275	197.634
2	496.347,927 340.927,275	3	496.348,166 340.926,457	0.852
3	496.348,166 340.926,457	4	496.348,886 340.912,794	13.682
4	496.348,886 340.912,794	5	496.502,903 341.014,874	184.774
5	496.502,903 341.014,874	6	496.502,762 341.023,381	8.508

Document care conține date cu caracter personal, protejat de prevederile Regulamentului (UE) nr. 679/2016 și Legii 190/2018

Punct început	X / Y	Punct sfârşit	X / Y	Lungime segment (** (m)
6	496.502,762 341.023,381	1	496.512,815 341.036,229	16.314

** Lungimile segmentelor sunt determinate în planul de proiecţie Stereo 70 şi sunt rotunjite la 1 milimetru.
*** Distanţa dintre puncte este formată din segmente cumulate ce sunt mai mici decât valoarea 1 milimetru.

Neutilizabil in circuitul civil

DATE DESPRE IMOBILUL NR. 17093

Oficiul de Cadastru şi Publicitate Imobiliară ARGES
Biroul de Cadastru şi Publicitate Imobiliară Costesti

A. Partea I. Descrierea imobilului

TEREN Extravilan

Adresa: Jud. Arges

Nr. Crt	Nr cadastral Nr. topografic	Suprafaţa* (mp)	Observaţii / Referinţe
A1		Din acte: 5.000 Masurata: 2.078	Sector cadastral:72 Teren neimprejmuit;

B. Partea II. Proprietari şi acte

Inscrieri privitoare la dreptul de proprietate şi alte drepturi reale		Referinţe
/		
Act Administrativ nr. 46148, din 01/07/1994 emis de CJSDPAT ARGES;		
B1	Intabulare, drept de PROPRIETATE, dobandit prin Reconstituire, cota actuala 1/1, cota initiala 1/1	A1
	1) **CONSTANTIN B ANA**	

C. Partea III. SARCINI .

Inscrieri privind dezmembramintele dreptului de proprietate, drepturi reale de garanţie şi sarcini	Referinţe
NU SUNT	

Neutilizabil în circuitul civil

Anexa Nr. 1 La Partea I

Teren

Nr cadastral	Suprafaţa (mp)*	Observaţii / Referinţe
	Din acte: 5.000 Masurata: 2.078	

* Suprafaţa este determinată in planul de proiecţie Stereo 70.

DETALII LINIARE IMOBIL

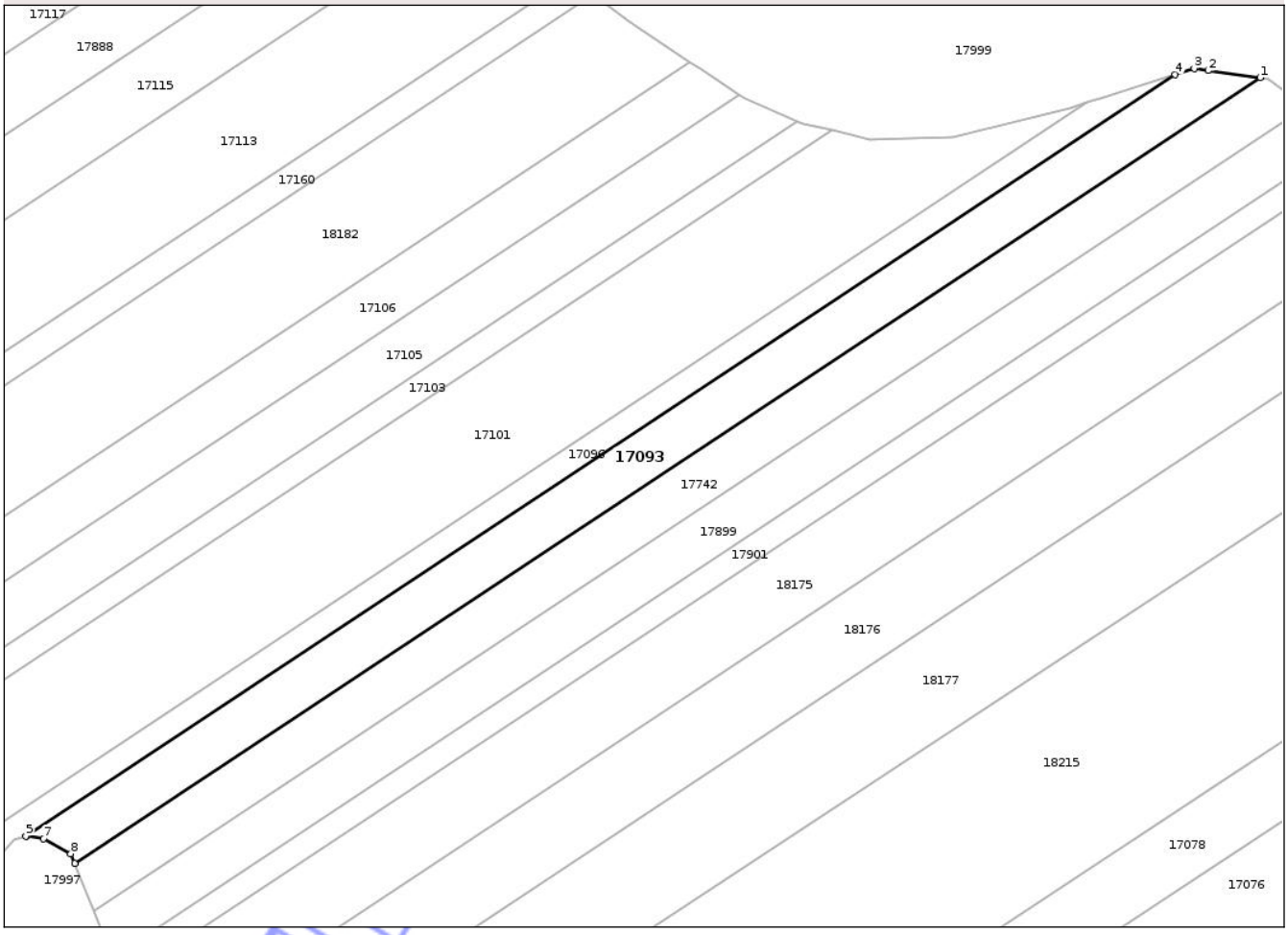

Date referitoare la teren

Crt	Categorie folosinţă	Intra vilan	Suprafaţa (mp)	Tarla	Parcelă	Nr. topo	Observaţii / Referinţe
1	arabil	NU	2.078	59	683	-	Diferenta de suprafata se regaseste la ID-ul 18213

Lungime Segmente
1) Valorile lungimilor segmentelor sunt obţinute din proiecţie în plan.

Punct început	X / Y	Punct sfârşit	X / Y	Lungime segment (** (m)
1	496.487,909 341.331,717	2	496.478,901 341.332,925	9.089
2	496.478,901 341.332,925	3	496.476,509 341.333,282	2.418
3	496.476,509 341.333,282	4	496.473,199 341.332,281	3.458
4	496.473,199 341.332,281	5	496.274,775 341.200,768	238.05
5	496.274,775 341.200,768	6	496.275,037 341.200,852	0.275

Document care conține date cu caracter personal, protejat de prevederile Regulamentului (UE) nr. 679/2016 și Legii 190/2018

Punct început	X / Y	Punct sfârşit	X / Y	Lungime segment (** (m)
6	496.275,037 341.200,852	7	496.277,84 341.200,312	2.855
7	496.277,84 341.200,312	8	496.282,514 341.197,739	5.335
8	496.282,514 341.197,739	9	496.283,194 341.196,035	1.835
9	496.283,194 341.196,035	1	496.487,909 341.331,717	245.597

**** Lungimile segmentelor sunt determinate în planul de proiecţie Stereo 70 şi sunt rotunjite la 1 milimetru.**
***** Distanţa dintre puncte este formată din segmente cumulate ce sunt mai mici decât valoarea 1 milimetru.**

Neutilizabil in circuitul civil

DATE DESPRE IMOBILUL NR. 17095

Oficiul de Cadastru şi Publicitate Imobiliară ARGES
Biroul de Cadastru şi Publicitate Imobiliară Costesti

A. Partea I. Descrierea imobilului

TEREN Extravilan

Adresa: Jud. Arges

Nr. Crt	Nr cadastral Nr. topografic	Suprafaţa* (mp)	Observaţii / Referinţe
A1		Din acte: 6.300 Masurata: 3.009	Sector cadastral:72 Teren neimprejmuit;

B. Partea II. Proprietari şi acte

Inscrieri privitoare la dreptul de proprietate şi alte drepturi reale		Referinţe
/		
Act Notarial nr. 524, din 12/11/2019 emis de BIN Dumitru Sanda Magdalena;		
B1	Intabulare, drept de PROPRIETATE, dobandit prin Iesire Din Indiviziune, cota actuala 1/1, cota initiala 1/1	A1
	1) **BEBU AURELIA**	

C. Partea III. SARCINI .

Inscrieri privind dezmembramintele dreptului de proprietate, drepturi reale de garanţie şi sarcini	Referinţe
NU SUNT	

Neutilizabil în circuitul civil

Anexa Nr. 1 La Partea I

Teren

Nr cadastral	Suprafaţa (mp)*	Observaţii / Referinţe
	Din acte: 6.300 Masurata: 3.009	

* Suprafaţa este determinată in planul de proiecţie Stereo 70.

DETALII LINIARE IMOBIL



Date referitoare la teren

Crt	Categorie folosinţă	Intra vilan	Suprafaţa (mp)	Tarla	Parcelă	Nr. topo	Observaţii / Referinţe
1	arabil	NU	3.009	59	671	-	Diferenta de suprafata se regaseste la ID-ul 17070

Lungime Segmente
1) Valorile lungimilor segmentelor sunt obţinute din proiecţie în plan.

Punct început	X / Y	Punct sfârşit	X / Y	Lungime segment (** (m)
1	496.510,301 341.120,421	2	496.327,198 340.998,382	220.046
2	496.327,198 340.998,382	3	496.331,238 340.984,524	14.435
3	496.331,238 340.984,524	4	496.511,795 341.104,866	216.986
4	496.511,795 341.104,866	1	496.510,301 341.120,421	15.627

Document care conține date cu caracter personal, protejat de prevederile Regulamentului (UE) nr. 679/2016 și Legii 190/2018

**** Lungimile segmentelor sunt determinate în planul de proiecţie Stereo 70 şi sunt rotunjite la 1 milimetru.**
***** Distanţa dintre puncte este formată din segmente cumulate ce sunt mai mici decât valoarea 1 milimetru.**

Neutilizabil in circuitul civil

DATE DESPRE IMOBILUL NR. 17096

Oficiul de Cadastru şi Publicitate Imobiliară ARGES
Biroul de Cadastru şi Publicitate Imobiliară Costesti

A. Partea I. Descrierea imobilului

TEREN Extravilan

Adresa: Jud. Arges

Nr. Crt	Nr cadastral Nr. topografic	Suprafaţa* (mp)	Observaţii / Referinţe
A1	80853	2.500	Sector cadastral:72 Teren neimprejmuit;

B. Partea II. Proprietari şi acte

Inscrieri privitoare la dreptul de proprietate şi alte drepturi reale		Referinţe
5016 / 30/05/2011		
Act Notarial nr. 741, din 27/05/2011 emis de BNP DUMITRU SANDA MAGDALENA;		
B3	Intabulare, drept de PROPRIETATEcumparare, dobandit prin Conventie, cota actuala 1/1, cota initiala 1/1	A1
	1) **GHITA MIHAITA**, casatorit cu 2) **GHITA SANDA**	

C. Partea III. SARCINI .

Inscrieri privind dezmembramintele dreptului de proprietate, drepturi reale de garanţie şi sarcini	Referinţe
NU SUNT	

Neutilizabil în circuitul civil

Anexa Nr. 1 La Partea I

Teren

Nr cadastral	Suprafaţa (mp)*	Observaţii / Referinţe
80853	2.500	

* Suprafaţa este determinată in planul de proiecţie Stereo 70.

DETALII LINIARE IMOBIL

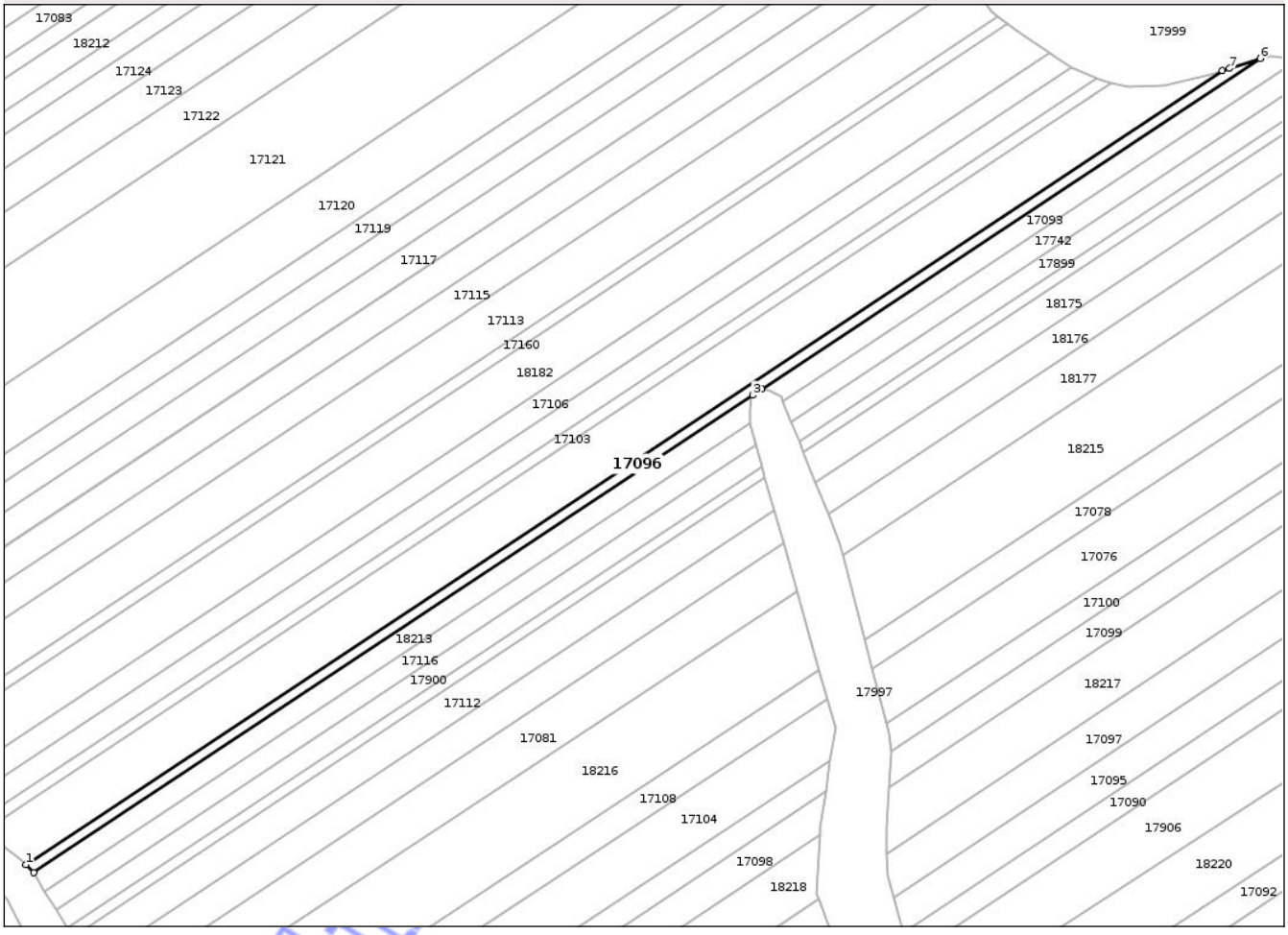

Date referitoare la teren

Crt	Categorie folosinţă	Intra vilan	Suprafaţa (mp)	Tarla	Parcelă	Nr. topo	Observaţii / Referinţe
1	arabil	NU	2.500	59	683	-	

Lungime Segmente

1) Valorile lungimilor segmentelor sunt obţinute din proiecţie în plan.

Punct început	X / Y	Punct sfârşit	X / Y	Lungime segment (** (m)
1	495.981,666 341.011,684	2	495.984,71 341.008,517	4.393
2	495.984,71 341.008,517	3	496.271,107 341.198,337	343.591
3	496.271,107 341.198,337	4	496.272,681 341.200,094	2.359
4	496.272,681 341.200,094	5	496.274,775 341.200,768	2.2
5	496.274,775 341.200,768	6	496.473,199 341.332,281	238.05

Document care conține date cu caracter personal, protejat de prevederile Regulamentului (UE) nr. 679/2016 și Legii 190/2018

Punct început	X / Y	Punct sfârşit	X / Y	Lungime segment (** (m)
6	496.473,199 341.332,281	7	496.460,903 341.328,345	12.911
7	496.460,903 341.328,345	8	496.458,07 341.327,438	2.975
8	496.458,07 341.327,438	1	495.981,666 341.011,684	571.543

**** Lungimile segmentelor sunt determinate în planul de proiecţie Stereo 70 şi sunt rotunjite la 1 milimetru.**
***** Distanţa dintre puncte este formată din segmente cumulate ce sunt mai mici decât valoarea 1 milimetru.**

Neutilizabil in circuitul civil

DATE DESPRE IMOBILUL NR. 17097

Oficiul de Cadastru şi Publicitate Imobiliară ARGES
Biroul de Cadastru şi Publicitate Imobiliară Costesti

A. Partea I. Descrierea imobilului

TEREN Extravilan

Adresa: Jud. Arges

Nr. Crt	Nr cadastral Nr. topografic	Suprafaţa* (mp)	Observaţii / Referinţe
A1		Din acte: 7.500 Masurata: 3.583	Sector cadastral:72 Teren neimprejmuit;

B. Partea II. Proprietari şi acte

Inscrieri privitoare la dreptul de proprietate şi alte drepturi reale		Referinţe
/		
Act Administrativ nr. 50647, din 11/08/1994 emis de CJSDPAT ARGES;		
B1	Intabulare, drept de PROPRIETATE, dobandit prin Reconstituire, cota actuala 1/1, cota initiala 1/1	A1
	1) **PAPUC I ELENA**	

C. Partea III. SARCINI .

Inscrieri privind dezmembramintele dreptului de proprietate, drepturi reale de garanţie şi sarcini	Referinţe
NU SUNT	

Neutilizabil în circuitul civil

Anexa Nr. 1 La Partea I

Teren

Nr cadastral	Suprafaţa (mp)*	Observaţii / Referinţe
	Din acte: 7.500 Masurata: 3.583	

* Suprafaţa este determinată in planul de proiecţie Stereo 70.

DETALII LINIARE IMOBIL



Date referitoare la teren

Crt	Categorie folosinţă	Intra vilan	Suprafaţa (mp)	Tarla	Parcelă	Nr. topo	Observaţii / Referinţe
1	arabil	NU	3.583	59	671	-	Diferenta de suprafata se regaseste la ID-ul 17071

Lungime Segmente
1) Valorile lungimilor segmentelor sunt obţinute din proiecţie în plan.

Punct început	X / Y	Punct sfârşit	X / Y	Lungime segment (** (m)
1	496.324,543 341.016,073	2	496.324,665 341.007,073	9.001
2	496.324,665 341.007,073	3	496.327,198 340.998,382	9.053
3	496.327,198 340.998,382	4	496.510,301 341.120,421	220.046
4	496.510,301 341.120,421	5	496.508,545 341.138,711	18.374
5	496.508,545 341.138,711	1	496.324,543 341.016,073	221.126

Document care conține date cu caracter personal, protejat de prevederile Regulamentului (UE) nr. 679/2016 și Legii 190/2018

**** Lungimile segmentelor sunt determinate în planul de proiecţie Stereo 70 şi sunt rotunjite la 1 milimetru.**
***** Distanţa dintre puncte este formată din segmente cumulate ce sunt mai mici decât valoarea 1 milimetru.**

Neutilizabil in circuitul civil

DATE DESPRE IMOBILUL NR. 17098

Oficiul de Cadastru şi Publicitate Imobiliară ARGES
Biroul de Cadastru şi Publicitate Imobiliară Costesti

A. Partea I. Descrierea imobilului

TEREN Extravilan

Adresa: Jud. Arges

Nr. Crt	Nr cadastral Nr. topografic	Suprafaţa* (mp)	Observaţii / Referinţe
A1		3.600	Sector cadastral:72 Teren neimprejmuit;

B. Partea II. Proprietari şi acte

Inscrieri privitoare la dreptul de proprietate şi alte drepturi reale		Referinţe
/		
Act Administrativ nr. 66407, din 13/02/1995 emis de CJSDPAT ARGES;		
B1	Intabulare, drept de PROPRIETATE, dobandit prin Reconstituire, cota actuala 1/1, cota initiala 1/1	A1
	1) **PAPUC B GHEORGHE** 2) **TRUŢĂ TUDOR** 3) **PAPUC B FLOREA**	

C. Partea III. SARCINI .

Inscrieri privind dezmembramintele dreptului de proprietate, drepturi reale de garanţie şi sarcini	Referinţe
NU SUNT	

Neutilizabil în circuitul civil

Anexa Nr. 1 La Partea I

Teren

Nr cadastral	Suprafaţa (mp)*	Observaţii / Referinţe
	3.600	

* Suprafaţa este determinată in planul de proiecţie Stereo 70.

DETALII LINIARE IMOBIL



Date referitoare la teren

Crt	Categorie folosință	Intra vilan	Suprafaţa (mp)	Tarla	Parcelă	Nr. topo	Observaţii / Referinţe
1	arabil	NU	3.600	59	671	-	

Lungime Segmente
1) Valorile lungimilor segmentelor sunt obţinute din proiecţie în plan.

Punct început	X / Y	Punct sfârşit	X / Y	Lungime segment (** (m)
1	496.063,917 340.883,599	2	496.076,831 340.877,892	14.119
2	496.076,831 340.877,892	3	496.077,911 340.877,122	1.326
3	496.077,911 340.877,122	4	496.297,807 341.023,667	264.253
4	496.297,807 341.023,667	5	496.297,947 341.026,623	2.959
5	496.297,947 341.026,623	6	496.300,14 341.041,025	14.568

Document care conține date cu caracter personal, protejat de prevederile Regulamentului (UE) nr. 679/2016 și Legii 190/2018

Punct început	X / Y	Punct sfârşit	X / Y	Lungime segment (** (m)
6	496.300,14 341.041,025	1	496.063,917 340.883,599	283.874

** Lungimile segmentelor sunt determinate în planul de proiecţie Stereo 70 şi sunt rotunjite la 1 milimetru.
*** Distanţa dintre puncte este formată din segmente cumulate ce sunt mai mici decât valoarea 1 milimetru.

Neutilizabil in circuitul civil

DATE DESPRE IMOBILUL NR. 17099

Oficiul de Cadastru şi Publicitate Imobiliară ARGES
Biroul de Cadastru şi Publicitate Imobiliară Costesti

A. Partea I. Descrierea imobilului

TEREN Extravilan

Adresa: Jud. Arges

Nr. Crt	Nr cadastral Nr. topografic	Suprafaţa* (mp)	Observaţii / Referinţe
A1		2.500	Sector cadastral:72 Teren neimprejmuit;

B. Partea II. Proprietari şi acte

Inscrieri privitoare la dreptul de proprietate şi alte drepturi reale		Referinţe
/		
Act Administrativ nr. 42163, din 18/05/1994 emis de CJSDPAT ARGES;		
B1	Intabulare, drept de PROPRIETATE, dobandit prin Reconstituire, cota actuala 1/1, cota initiala 1/1	A1
	1) **PAPUC F VASILE**	

C. Partea III. SARCINI .

Inscrieri privind dezmembramintele dreptului de proprietate, drepturi reale de garanţie şi sarcini	Referinţe
NU SUNT	

Neutilizabil în circuitul civil

Anexa Nr. 1 La Partea I

Teren

Nr cadastral	Suprafaţa (mp)*	Observaţii / Referinţe
	2.500	

* Suprafaţa este determinată in planul de proiecţie Stereo 70.

DETALII LINIARE IMOBIL



Date referitoare la teren

Crt	Categorie folosință	Intra vilan	Suprafaţa (mp)	Tarla	Parcelă	Nr. topo	Observaţii / Referinţe
1	arabil	NU	2.500	59	671	-	

Lungime Segmente
1) Valorile lungimilor segmentelor sunt obţinute din proiecţie în plan.

Punct început	X / Y	Punct sfârşit	X / Y	Lungime segment (** (m)
1	496.326,188 341.056,67	2	496.326,227 341.056,293	0.379
2	496.326,227 341.056,293	3	496.325,388 341.042,249	14.069
3	496.325,388 341.042,249	4	496.506,42 341.162,629	217.403
4	496.506,42 341.162,629	5	496.506,187 341.165,273	2.654
5	496.506,187 341.165,273	6	496.505,214 341.175,715	10.487

Document care conține date cu caracter personal, protejat de prevederile Regulamentului (UE) nr. 679/2016 și Legii 190/2018

Punct început	X / Y	Punct sfârşit	X / Y	Lungime segment (** (m)
6	496.505,214 341.175,715	1	496.326,188 341.056,67	214.993

** Lungimile segmentelor sunt determinate în planul de proiecţie Stereo 70 şi sunt rotunjite la 1 milimetru.
*** Distanţa dintre puncte este formată din segmente cumulate ce sunt mai mici decât valoarea 1 milimetru.

Neutilizabil in circuitul civil

DATE DESPRE IMOBILUL NR. 17100

Oficiul de Cadastru şi Publicitate Imobiliară ARGES
Biroul de Cadastru şi Publicitate Imobiliară Costesti

A. Partea I. Descrierea imobilului

TEREN Extravilan

Adresa: Jud. Arges

Nr. Crt	Nr cadastral Nr. topografic	Suprafaţa* (mp)	Observaţii / Referinţe
A1		Din acte: 5.000 Masurata: 2.128	Sector cadastral:72 Teren neimprejmuit;

B. Partea II. Proprietari şi acte

Inscrieri privitoare la dreptul de proprietate şi alte drepturi reale		Referinţe
/		
Act Notarial nr. 6515, din 09/11/2004 emis de BIN Ana Stan;		
B1	Intabulare, drept de PROPRIETATE, dobandit prin Iesire Din Indiviziune, cota actuala 1/1, cota initiala 1/1	A1
	1) **NIŢĂ MARIN**	

C. Partea III. SARCINI .

Inscrieri privind dezmembramintele dreptului de proprietate, drepturi reale de garanţie şi sarcini	Referinţe
NU SUNT	

Neutilizabil în circuitul civil

Anexa Nr. 1 La Partea I

Teren

Nr cadastral	Suprafaţa (mp)*	Observaţii / Referinţe
	Din acte: 5.000 Masurata: 2.128	

* Suprafaţa este determinată in planul de proiecţie Stereo 70.

DETALII LINIARE IMOBIL

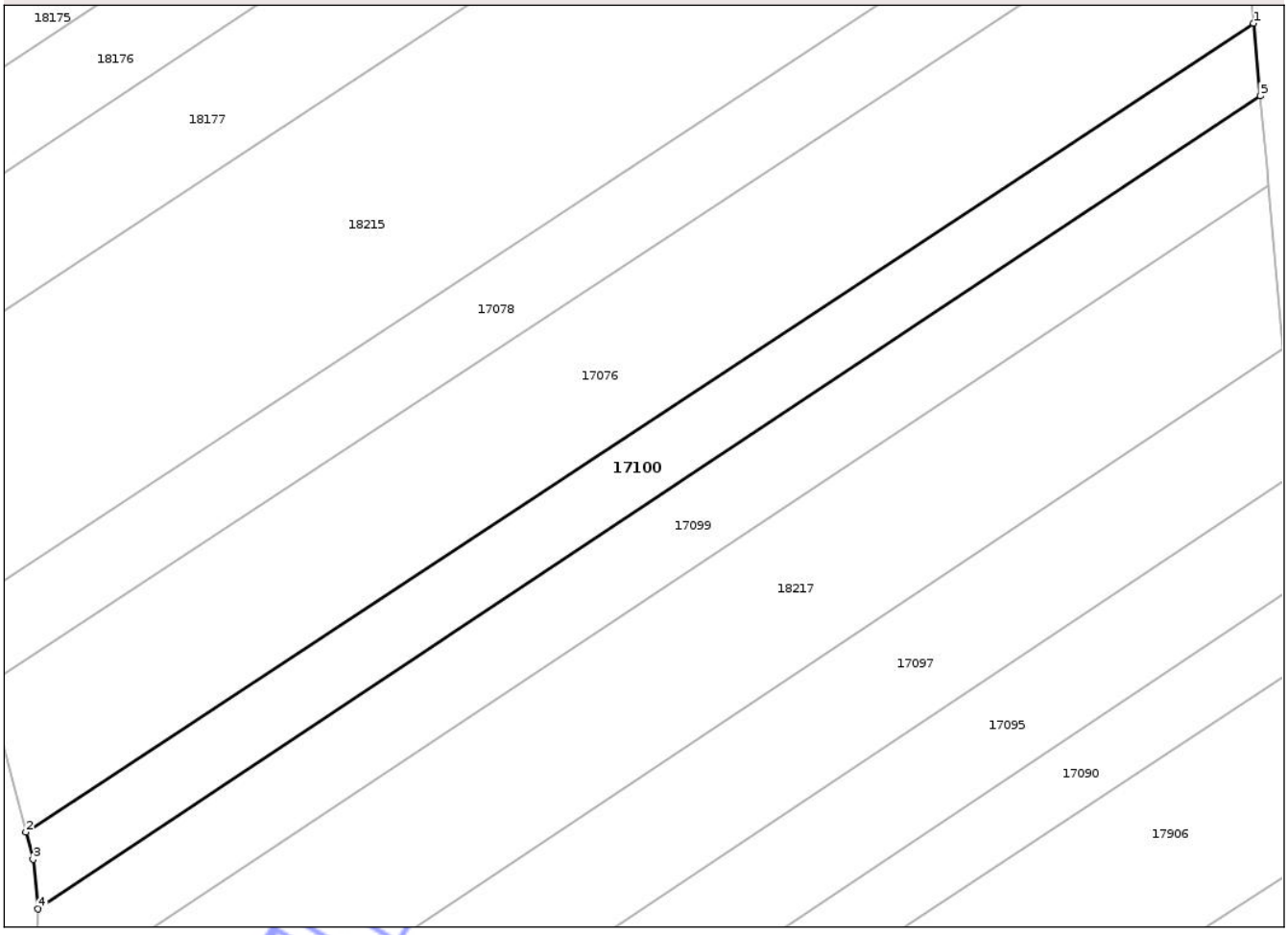

Date referitoare la teren

Crt	Categorie folosinţă	Intra vilan	Suprafaţa (mp)	Tarla	Parcelă	Nr. topo	Observaţii / Referinţe
1	arabil	NU	2.128	59	671	-	Diferenta de suprafata se regaseste la ID-ul 17072

Lungime Segmente
1) Valorile lungimilor segmentelor sunt obţinute din proiecţie în plan.

Punct început	X / Y	Punct sfârşit	X / Y	Lungime segment (** (m)
1	496.504,221 341.186,378	2	496.324,4 341.067,912	215.336
2	496.324,4 341.067,912	3	496.325,44 341.063,918	4.127
3	496.325,44 341.063,918	4	496.326,188 341.056,67	7.286
4	496.326,188 341.056,67	5	496.505,214 341.175,715	214.993
5	496.505,214 341.175,715	1	496.504,221 341.186,378	10.709

Document care conține date cu caracter personal, protejat de prevederile Regulamentului (UE) nr. 679/2016 și Legii 190/2018

**** Lungimile segmentelor sunt determinate în planul de proiecţie Stereo 70 şi sunt rotunjite la 1 milimetru.**
***** Distanţa dintre puncte este formată din segmente cumulate ce sunt mai mici decât valoarea 1 milimetru.**

Neutilizabil in circuitul civil

DATE DESPRE IMOBILUL NR. 17101

Oficiul de Cadastru şi Publicitate Imobiliară ARGES
Biroul de Cadastru şi Publicitate Imobiliară Costesti

A. Partea I. Descrierea imobilului

TEREN Extravilan

Adresa: Jud. Arges

Nr. Crt	Nr cadastral Nr. topografic	Suprafaţa* (mp)	Observaţii / Referinţe
A1		11.200	Sector cadastral:72 Teren neimprejmuit;

B. Partea II. Proprietari şi acte

Inscrieri privitoare la dreptul de proprietate şi alte drepturi reale		Referinţe
/		
Act Notarial nr. 128, din 12/05/2010 emis de BIN CARMEN GRECU;		
B1	Intabulare, drept de PROPRIETATE, dobandit prin Iesire Din Indiviziune, cota actuala 1/1, cota initiala 1/1	A1
	1) **MARIN CONSTANŢA**	

C. Partea III. SARCINI .

Inscrieri privind dezmembramintele dreptului de proprietate, drepturi reale de garanţie şi sarcini	Referinţe
NU SUNT	

Neutilizabil în circuitul civil

Anexa Nr. 1 La Partea I

Teren

Nr cadastral	Suprafaţa (mp)*	Observaţii / Referinţe
	11.200	

* Suprafaţa este determinată in planul de proiecţie Stereo 70.

DETALII LINIARE IMOBIL

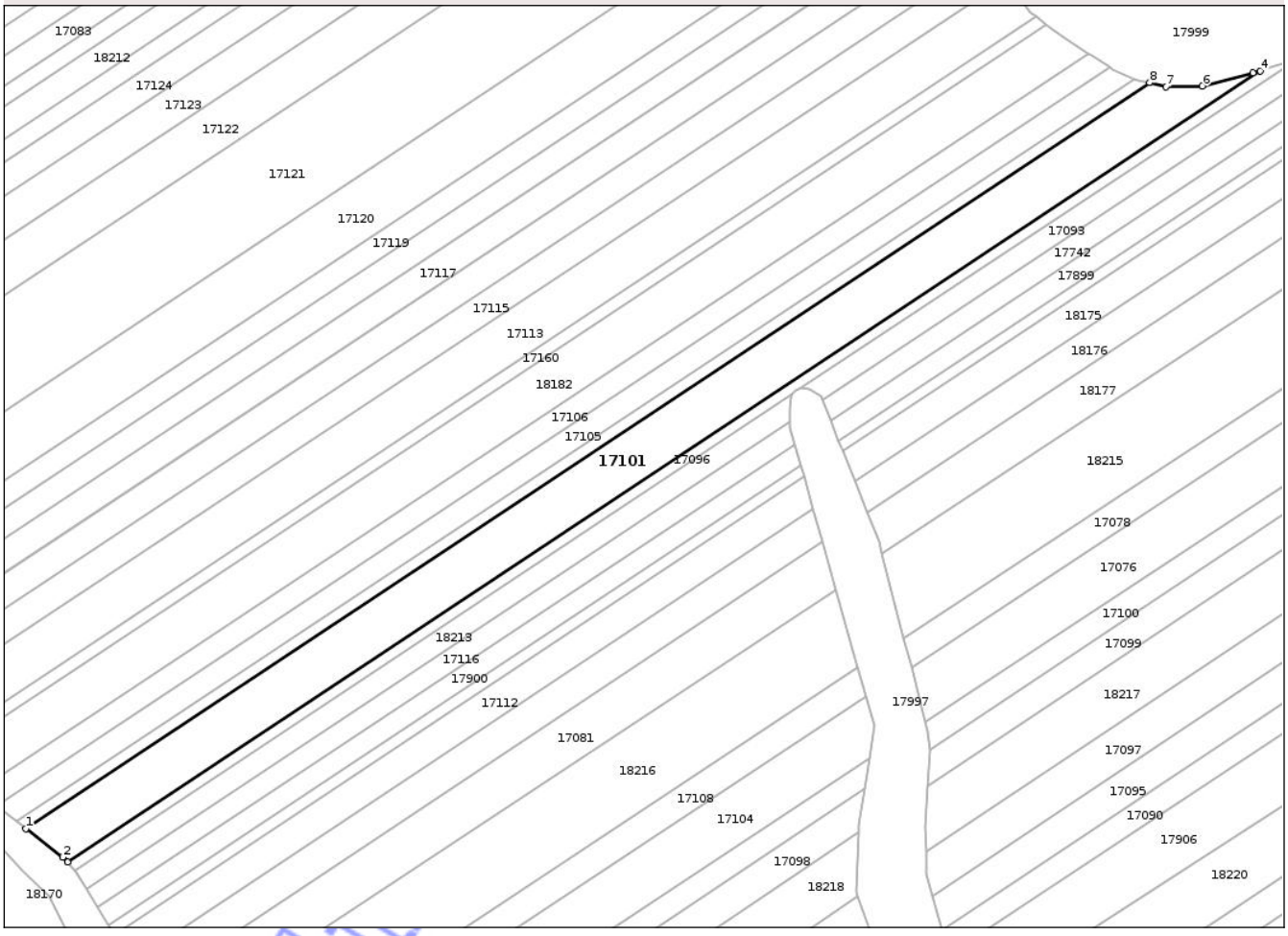

Date referitoare la teren

Crt	Categorie folosinţă	Intra vilan	Suprafaţa (mp)	Tarla	Parcelă	Nr. topo	Observaţii / Referinţe
1	arabil	NU	11.200	59	683	-	

Lungime Segmente

1) Valorile lungimilor segmentelor sunt obţinute din proiecţie în plan.

Punct început	X / Y	Punct sfârşit	X / Y	Lungime segment (** (m)
1	495.965,04 341.025,079	2	495.979,722 341.013,707	18.571
2	495.979,722 341.013,707	3	495.981,666 341.011,684	2.806
3	495.981,666 341.011,684	4	496.458,07 341.327,438	571.543
4	496.458,07 341.327,438	5	496.455,168 341.326,509	3.047
5	496.455,168 341.326,509	6	496.434,911 341.321,347	20.904

Document care conține date cu caracter personal, protejat de prevederile Regulamentului (UE) nr. 679/2016 și Legii 190/2018

Punct început	X / Y	Punct sfârşit	X / Y	Lungime segment (** (m)
6	496.434,911 341.321,347	7	496.420,399 341.321,115	14.514
7	496.420,399 341.321,115	8	496.413,982 341.322,632	6.594
8	496.413,982 341.322,632	1	495.965,04 341.025,079	538.597

** Lungimile segmentelor sunt determinate în planul de proiecţie Stereo 70 şi sunt rotunjite la 1 milimetru.
*** Distanţa dintre puncte este formată din segmente cumulate ce sunt mai mici decât valoarea 1 milimetru.

Neutilizabil in circuitul civil

DATE DESPRE IMOBILUL NR. 17103

Oficiul de Cadastru şi Publicitate Imobiliară ARGES
Biroul de Cadastru şi Publicitate Imobiliară Costesti

A. Partea I. Descrierea imobilului

TEREN Extravilan

Adresa: Jud. Arges

Nr. Crt	Nr cadastral Nr. topografic	Suprafaţa* (mp)	Observaţii / Referinţe
A1		2.500	Sector cadastral:72 Teren neimprejmuit;

B. Partea II. Proprietari şi acte

Inscrieri privitoare la dreptul de proprietate şi alte drepturi reale		Referinţe
/		
Act Administrativ nr. 54331, din 13/09/1994 emis de CJSDPAT ARGES;		
B1	Intabulare, drept de PROPRIETATE, dobandit prin Reconstituire, cota actuala 1/1, cota initiala 1/1	A1
	1) **GHEORGHE M FLOREA**	

C. Partea III. SARCINI .

Inscrieri privind dezmembramintele dreptului de proprietate, drepturi reale de garanţie şi sarcini	Referinţe
NU SUNT	

Neutilizabil în circuitul civil

Anexa Nr. 1 La Partea I

Teren

Nr cadastral	Suprafaţa (mp)*	Observaţii / Referinţe
	2.500	

* Suprafaţa este determinată in planul de proiecţie Stereo 70.

DETALII LINIARE IMOBIL

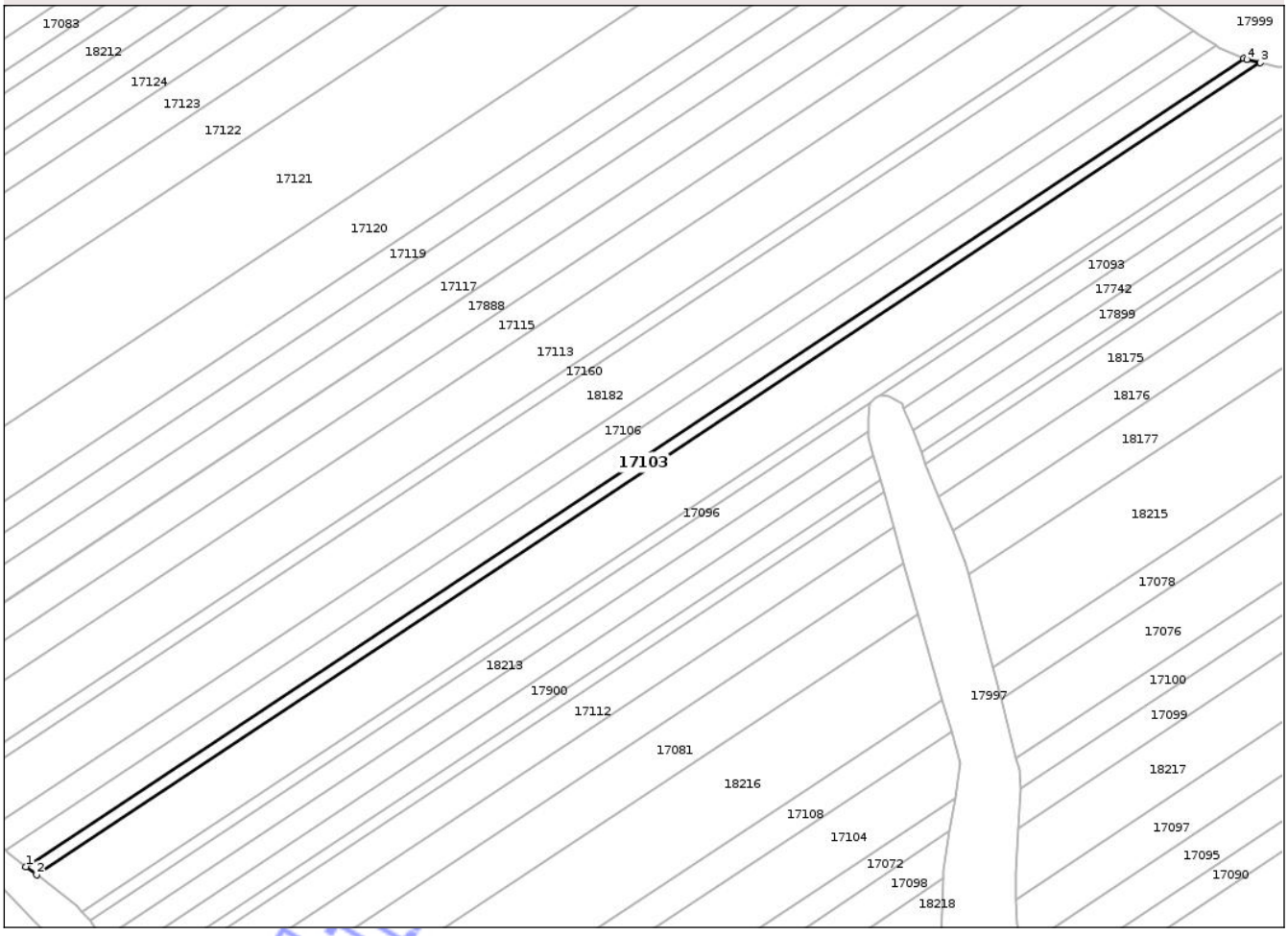

Date referitoare la teren

Crt	Categorie folosinţă	Intra vilan	Suprafaţa (mp)	Tarla	Parcelă	Nr. topo	Observaţii / Referinţe
1	arabil	NU	2.500	59	683	-	

Lungime Segmente
1) Valorile lungimilor segmentelor sunt obţinute din proiecţie în plan.

Punct început	X / Y	Punct sfârşit	X / Y	Lungime segment (** (m)
1	495.961,156 341.028,088	2	495.965,04 341.025,079	4.913
2	495.965,04 341.025,079	3	496.413,982 341.322,632	538.597
3	496.413,982 341.322,632	4	496.409,012 341.323,807	5.107
4	496.409,012 341.323,807	5	496.407,986 341.324,24	1.114
5	496.407,986 341.324,24	1	495.961,156 341.028,088	536.063

Document care conține date cu caracter personal, protejat de prevederile Regulamentului (UE) nr. 679/2016 și Legii 190/2018

**** Lungimile segmentelor sunt determinate în planul de proiecţie Stereo 70 şi sunt rotunjite la 1 milimetru.**
***** Distanţa dintre puncte este formată din segmente cumulate ce sunt mai mici decât valoarea 1 milimetru.**

Neutilizabil in circuitul civil

DATE DESPRE IMOBILUL NR. 17105

Oficiul de Cadastru şi Publicitate Imobiliară ARGES
Biroul de Cadastru şi Publicitate Imobiliară Costesti

A. Partea I. Descrierea imobilului

TEREN Extravilan

Adresa: Jud. Arges

Nr. Crt	Nr cadastral Nr. topografic	Suprafaţa* (mp)	Observaţii / Referinţe
A1		5.000	Sector cadastral:72 Teren neimprejmuit;

B. Partea II. Proprietari şi acte

Inscrieri privitoare la dreptul de proprietate şi alte drepturi reale		Referinţe
/		
Act Administrativ nr. 36790, din 22/03/1994 emis de CJSDPAT ARGES;		
B1	Intabulare, drept de PROPRIETATE, dobandit prin Reconstituire, cota actuala 1/1, cota initiala 1/1	A1
	1) **DUMITRESCU I MIHAI**	

C. Partea III. SARCINI .

Inscrieri privind dezmembramintele dreptului de proprietate, drepturi reale de garanţie şi sarcini	Referinţe
NU SUNT	

Neutilizabil în circuitul civil

Anexa Nr. 1 La Partea I

Teren

Nr cadastral	Suprafaţa (mp)*	Observaţii / Referinţe
	5.000	

* Suprafaţa este determinată in planul de proiecţie Stereo 70.

DETALII LINIARE IMOBIL

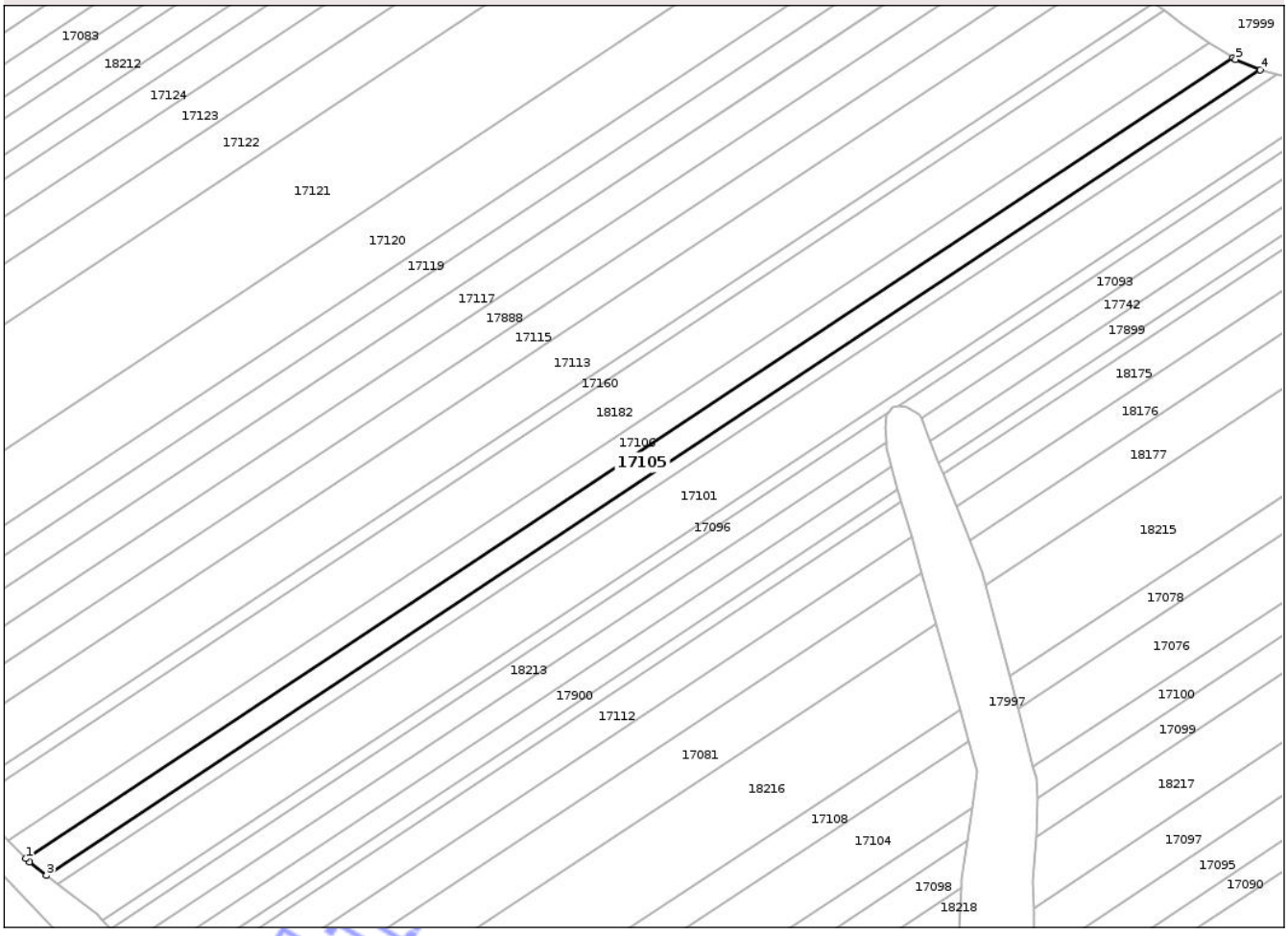

Date referitoare la teren

Crt	Categorie folosinţă	Intra vilan	Suprafaţa (mp)	Tarla	Parcelă	Nr. topo	Observaţii / Referinţe
1	arabil	NU	5.000	59	683	-	

Lungime Segmente
1) Valorile lungimilor segmentelor sunt obţinute din proiecţie în plan.

Punct început	X / Y	Punct sfârşit	X / Y	Lungime segment (** (m)
1	495.953,566 341.034,279	2	495.954,903 341.032,932	1.898
2	495.954,903 341.032,932	3	495.961,156 341.028,088	7.91
3	495.961,156 341.028,088	4	496.407,986 341.324,24	536.063
4	496.407,986 341.324,24	5	496.398,906 341.328,073	9.856
5	496.398,906 341.328,073	6	496.397,87 341.328,758	1.242

Document care conține date cu caracter personal, protejat de prevederile Regulamentului (UE) nr. 679/2016 și Legii 190/2018

Punct început	X / Y	Punct sfârşit	X / Y	Lungime segment (** (m)
6	496.397,87 341.328,758	1	495.953,566 341.034,279	533.033

** Lungimile segmentelor sunt determinate în planul de proiecţie Stereo 70 şi sunt rotunjite la 1 milimetru.
*** Distanţa dintre puncte este formată din segmente cumulate ce sunt mai mici decât valoarea 1 milimetru.

Neutilizabil in circuitul civil

DATE DESPRE IMOBILUL NR. 17106

Oficiul de Cadastru şi Publicitate Imobiliară ARGES
Biroul de Cadastru şi Publicitate Imobiliară Costesti

A. Partea I. Descrierea imobilului

TEREN Extravilan

Adresa: Jud. Arges

Nr. Crt	Nr cadastral Nr. topografic	Suprafaţa* (mp)	Observaţii / Referinţe
A1		5.000	Sector cadastral:72 Teren neimprejmuit;

B. Partea II. Proprietari şi acte

Inscrieri privitoare la dreptul de proprietate şi alte drepturi reale		Referinţe
/		
Act Administrativ nr. 48136, din 21/07/1994 emis de CJSDPAT ARGES;		
B1	Intabulare, drept de PROPRIETATE, dobandit prin Reconstituire, cota actuala 1/1, cota initiala 1/1	A1
	1) **DUMITRESCU I ELENA**	

C. Partea III. SARCINI .

Inscrieri privind dezmembramintele dreptului de proprietate, drepturi reale de garanţie şi sarcini	Referinţe
NU SUNT	

Neutilizabil în circuitul civil

Anexa Nr. 1 La Partea I

Teren

Nr cadastral	Suprafaţa (mp)*	Observaţii / Referinţe
	5.000	

* Suprafaţa este determinată in planul de proiecţie Stereo 70.

DETALII LINIARE IMOBIL

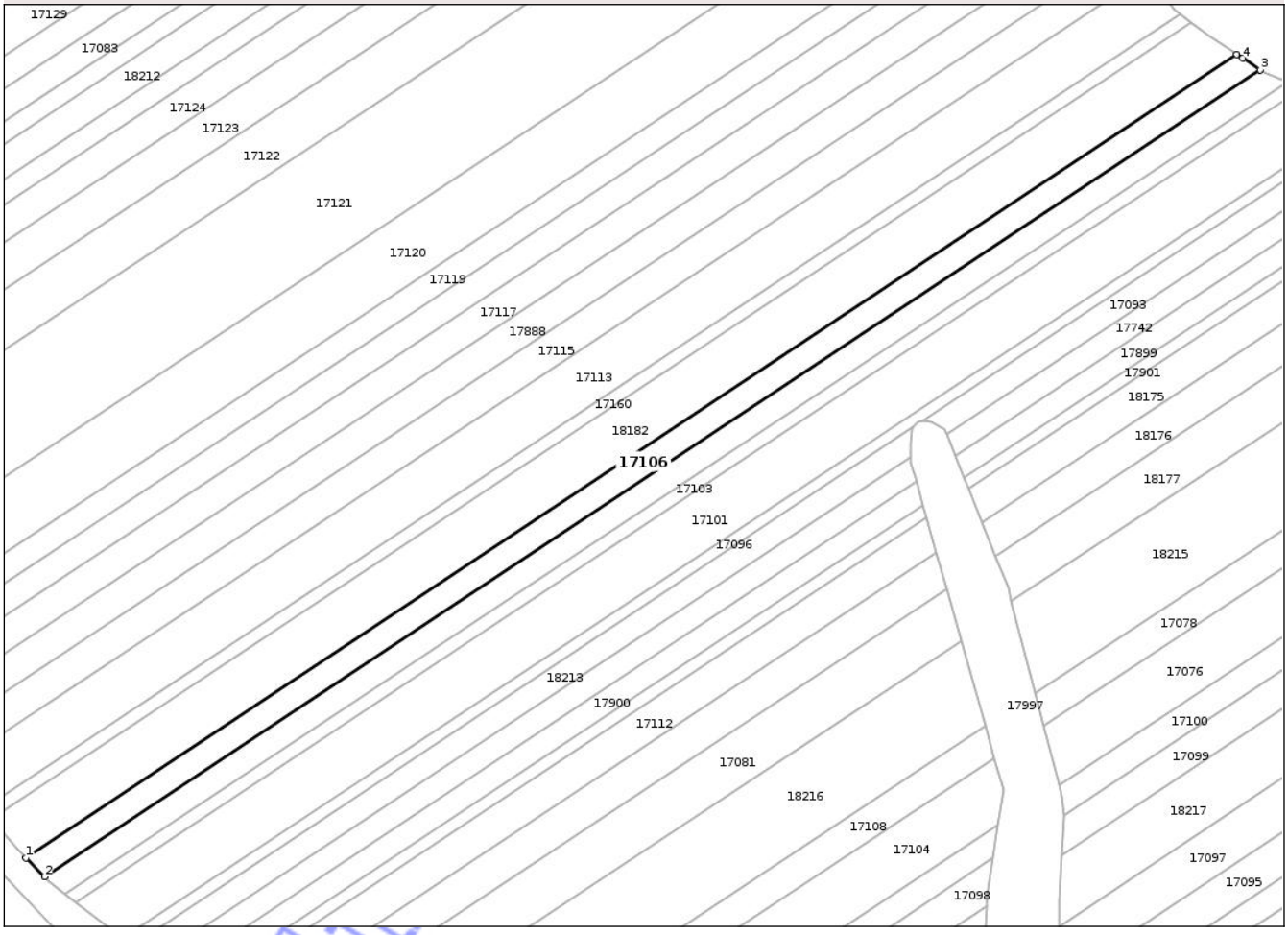

Date referitoare la teren

Crt	Categorie folosinţă	Intra vilan	Suprafaţa (mp)	Tarla	Parcelă	Nr. topo	Observaţii / Referinţe
1	arabil	NU	5.000	59	683	-	

Lungime Segmente
1) Valorile lungimilor segmentelor sunt obţinute din proiecţie în plan.

Punct început	X / Y	Punct sfârşit	X / Y	Lungime segment (** (m)
1	495.946,814 341.041,08	2	495.953,566 341.034,279	9.583
2	495.953,566 341.034,279	3	496.397,87 341.328,758	533.033
3	496.397,87 341.328,758	4	496.391,414 341.333,027	7.74
4	496.391,414 341.333,027	5	496.389,353 341.334,389	2.47
5	496.389,353 341.334,389	1	495.946,814 341.041,08	530.915

Document care conține date cu caracter personal, protejat de prevederile Regulamentului (UE) nr. 679/2016 și Legii 190/2018

**** Lungimile segmentelor sunt determinate în planul de proiecţie Stereo 70 şi sunt rotunjite la 1 milimetru.**
***** Distanţa dintre puncte este formată din segmente cumulate ce sunt mai mici decât valoarea 1 milimetru.**

Neutilizabil in circuitul civil

DATE DESPRE IMOBILUL NR. 17111

Oficiul de Cadastru şi Publicitate Imobiliară ARGES
Biroul de Cadastru şi Publicitate Imobiliară Costesti

A. Partea I. Descrierea imobilului

TEREN Extravilan

Adresa: Jud. Arges

Nr. Crt	Nr cadastral Nr. topografic	Suprafaţa* (mp)	Observaţii / Referinţe
A1		10.200	Sector cadastral:72 Teren neimprejmuit;

B. Partea II. Proprietari şi acte

Inscrieri privitoare la dreptul de proprietate şi alte drepturi reale		Referinţe
/		
Act Administrativ nr. 46139, din 30/06/1994 emis de CJSDPAT ARGEȘ;		
B1	Intabulare, drept de PROPRIETATE, dobandit prin Reconstituire, cota actuala 1/1, cota initiala 1/1	A1
	1) **MIRCEA ST FLOREA**	

C. Partea III. SARCINI .

Inscrieri privind dezmembramintele dreptului de proprietate, drepturi reale de garanţie şi sarcini	Referinţe
NU SUNT	

Neutilizabil în circuitul civil

Anexa Nr. 1 La Partea I

Teren

Nr cadastral	Suprafaţa (mp)*	Observaţii / Referinţe
	10.200	

* Suprafaţa este determinată in planul de proiecţie Stereo 70.

DETALII LINIARE IMOBIL



Date referitoare la teren

Crt	Categorie folosință	Intra vilan	Suprafaţa (mp)	Tarla	Parcelă	Nr. topo	Observaţii / Referinţe
1	arabil	NU	10.200	59	683	-	

Lungime Segmente
1) Valorile lungimilor segmentelor sunt obţinute din proiecţie în plan.

Punct început	X / Y	Punct sfârşit	X / Y	Lungime segment (** (m)
1	495.580,31 341.281,862	2	495.586,259 341.266,601	16.38
2	495.586,259 341.266,601	3	496.123,149 341.622,444	644.108
3	496.123,149 341.622,444	4	496.122,04 341.622,78	1.159
4	496.122,04 341.622,78	5	496.105,841 341.630,177	17.808
5	496.105,841 341.630,177	1	495.580,31 341.281,862	630.481

Document care conține date cu caracter personal, protejat de prevederile Regulamentului (UE) nr. 679/2016 și Legii 190/2018

**** Lungimile segmentelor sunt determinate în planul de proiecţie Stereo 70 şi sunt rotunjite la 1 milimetru.**
***** Distanţa dintre puncte este formată din segmente cumulate ce sunt mai mici decât valoarea 1 milimetru.**

Neutilizabil in circuitul civil

DATE DESPRE IMOBILUL NR. 17112

Oficiul de Cadastru şi Publicitate Imobiliară ARGES
Biroul de Cadastru şi Publicitate Imobiliară Costesti

A. Partea I. Descrierea imobilului

TEREN Extravilan

Adresa: Jud. Arges

Nr. Crt	Nr cadastral Nr. topografic	Suprafaţa* (mp)	Observaţii / Referinţe
A1		Din acte: 7.500 Masurata: 4.234	Sector cadastral:72 Teren neimprejmuit;

B. Partea II. Proprietari şi acte

Inscrieri privitoare la dreptul de proprietate şi alte drepturi reale		Referinţe
/		
Act Notarial nr. 276, din 16/05/2016 emis de BIN DUMITRU SANDA MAGDALENA;		
B1	Intabulare, drept de PROPRIETATE, dobandit prin Iesire Din Indiviziune, cota actuala 1/1, cota initiala 1/1	A1
	1) **DUMITRU ION**	

C. Partea III. SARCINI .

Inscrieri privind dezmembramintele dreptului de proprietate, drepturi reale de garanţie şi sarcini	Referinţe
NU SUNT	

Neutilizabil în circuitul civil

Anexa Nr. 1 La Partea I

Teren

Nr cadastral	Suprafaţa (mp)*	Observaţii / Referinţe
	Din acte: 7.500 Masurata: 4.234	

* Suprafaţa este determinată in planul de proiecţie Stereo 70.

DETALII LINIARE IMOBIL



Date referitoare la teren

Crt	Categorie folosinţă	Intra vilan	Suprafaţa (mp)	Tarla	Parcelă	Nr. topo	Observaţii / Referinţe
1	arabil	NU	4.234	59	683	-	Diferenta de suprafata se regaseste la ID-ul 18175

Lungime Segmente
1) Valorile lungimilor segmentelor sunt obţinute din proiecţie în plan.

Punct început	X / Y	Punct sfârşit	X / Y	Lungime segment (** (m)
1	496.275,853 341.165,529	2	496.000,22 340.982,843	330.678
2	496.000,22 340.982,843	3	496.006,858 340.971,798	12.886
3	496.006,858 340.971,798	4	496.279,533 341.152,523	327.129
4	496.279,533 341.152,523	1	496.275,853 341.165,529	13.517

Document care conține date cu caracter personal, protejat de prevederile Regulamentului (UE) nr. 679/2016 și Legii 190/2018

**** Lungimile segmentelor sunt determinate în planul de proiecţie Stereo 70 şi sunt rotunjite la 1 milimetru.**
***** Distanţa dintre puncte este formată din segmente cumulate ce sunt mai mici decât valoarea 1 milimetru.**

Neutilizabil in circuitul civil

DATE DESPRE IMOBILUL NR. 17104

Oficiul de Cadastru şi Publicitate Imobiliară ARGES
Biroul de Cadastru şi Publicitate Imobiliară Costesti

A. Partea I. Descrierea imobilului

TEREN Extravilan

Adresa: Jud. Arges

Nr. Crt	Nr cadastral Nr. topografic	Suprafaţa* (mp)	Observaţii / Referinţe
A1		Din acte: 11.200 Masurata: 6.608	Sector cadastral:72 Teren neimprejmuit;

B. Partea II. Proprietari şi acte

Inscrieri privitoare la dreptul de proprietate şi alte drepturi reale		Referinţe
/		
Act Notarial nr. 362, din 09/12/1999 emis de BIN DANCIU ILIE;		
B1	Intabulare, drept de PROPRIETATE, dobandit prin Iesire Din Indiviziune, cota actuala 1/1, cota initiala 1/1	A1
	1) **MARINESCU NICOLAE-MIHAI**	

C. Partea III. SARCINI .

Inscrieri privind dezmembramintele dreptului de proprietate, drepturi reale de garanţie şi sarcini	Referinţe
NU SUNT	

Neutilizabil în circuitul civil

Anexa Nr. 1 La Partea I

Teren

Nr cadastral	Suprafaţa (mp)*	Observaţii / Referinţe
	Din acte: 11.200 Masurata: 6.608	

* Suprafaţa este determinată in planul de proiecţie Stereo 70.

DETALII LINIARE IMOBIL



Date referitoare la teren

Crt	Categorie folosinţă	Intra vilan	Suprafaţa (mp)	Tarla	Parcelă	Nr. topo	Observaţii / Referinţe
1	arabil	NU	6.608	59	671	-	Diferenta de suprafata se regaseste la ID-ul 17076

Lungime Segmente
1) Valorile lungimilor segmentelor sunt obţinute din proiecţie în plan.

Punct început	X / Y	Punct sfârşit	X / Y	Lungime segment (** (m)
1	496.031,119 340.899,963	2	496.034,706 340.896,509	4.98
2	496.034,706 340.896,509	3	496.052,373 340.888,701	19.315
3	496.052,373 340.888,701	4	496.301,985 341.053,145	298.911
4	496.301,985 341.053,145	5	496.303,968 341.066,17	13.175
5	496.303,968 341.066,17	6	496.300,737 341.077,588	11.866

Document care conține date cu caracter personal, protejat de prevederile Regulamentului (UE) nr. 679/2016 și Legii 190/2018

Punct început	X / Y	Punct sfârşit	X / Y	Lungime segment (** (m)
6	496.300,737 341.077,588	1	496.031,119 340.899,963	322.869

** Lungimile segmentelor sunt determinate în planul de proiecţie Stereo 70 şi sunt rotunjite la 1 milimetru.
*** Distanţa dintre puncte este formată din segmente cumulate ce sunt mai mici decât valoarea 1 milimetru.

Neutilizabil in circuitul civil

DATE DESPRE IMOBILUL NR. 17108

Oficiul de Cadastru şi Publicitate Imobiliară ARGES
Biroul de Cadastru şi Publicitate Imobiliară Costesti

A. Partea I. Descrierea imobilului

TEREN Extravilan

Adresa: Jud. Arges

Nr. Crt	Nr cadastral Nr. topografic	Suprafaţa* (mp)	Observaţii / Referinţe
A1		Din acte: 6.300 Masurata: 3.747	Sector cadastral:72 Teren neimprejmuit;

B. Partea II. Proprietari şi acte

Inscrieri privitoare la dreptul de proprietate şi alte drepturi reale		Referinţe
/		
Act Administrativ nr. 39931, din 12/04/1994 emis de CJSDPAT ARGES;		
B1	Intabulare, drept de PROPRIETATE, dobandit prin Reconstituire, cota actuala 1/1, cota initiala 1/1	A1
	1) **DUMITRESCU N FLORIN**	

C. Partea III. SARCINI .

Inscrieri privind dezmembramintele dreptului de proprietate, drepturi reale de garanţie şi sarcini	Referinţe
NU SUNT	

Neutilizabil în circuitul civil

Anexa Nr. 1 La Partea I

Teren

Nr cadastral	Suprafaţa (mp)*	Observaţii / Referinţe
	Din acte: 6.300 Masurata: 3.747	

* Suprafaţa este determinată in planul de proiecţie Stereo 70.

DETALII LINIARE IMOBIL



Date referitoare la teren

Crt	Categorie folosinţă	Intra vilan	Suprafaţa (mp)	Tarla	Parcelă	Nr. topo	Observaţii / Referinţe
1	arabil	NU	3.747	59	671	-	Diferenta de suprafata se regaseste la ID-ul 17078

Lungime Segmente
1) Valorile lungimilor segmentelor sunt obţinute din proiecţie în plan.

Punct început	X / Y	Punct sfârşit	X / Y	Lungime segment (** (m)
1	496.023,766 340.908,887	2	496.023,861 340.906,952	1.937
2	496.023,861 340.906,952	3	496.031,119 340.899,963	10.076
3	496.031,119 340.899,963	4	496.300,737 341.077,588	322.869
4	496.300,737 341.077,588	5	496.297,454 341.089,192	12.059
5	496.297,454 341.089,192	1	496.023,766 340.908,887	327.742

Document care conține date cu caracter personal, protejat de prevederile Regulamentului (UE) nr. 679/2016 și Legii 190/2018

**** Lungimile segmentelor sunt determinate în planul de proiecţie Stereo 70 şi sunt rotunjite la 1 milimetru.**
***** Distanţa dintre puncte este formată din segmente cumulate ce sunt mai mici decât valoarea 1 milimetru.**

Neutilizabil in circuitul civil

DATE DESPRE IMOBILUL NR. 17110

Oficiul de Cadastru şi Publicitate Imobiliară ARGES
Biroul de Cadastru şi Publicitate Imobiliară Costesti

A. Partea I. Descrierea imobilului

TEREN Extravilan

Adresa: Jud. Arges

Nr. Crt	Nr cadastral Nr. topografic	Suprafaţa* (mp)	Observaţii / Referinţe
A1		Din acte: 7.500 Masurata: 4.231	Sector cadastral:72 Teren neimprejmuit;

B. Partea II. Proprietari şi acte

Inscrieri privitoare la dreptul de proprietate şi alte drepturi reale		Referinţe
/		
Act Notarial nr. 548, din 20/09/2018 emis de BIN Dumitru Sanda Magdalena;		
B1	Intabulare, drept de PROPRIETATE, dobandit prin Iesire Din Indiviziune, cota actuala 1/1, cota initiala 1/1	A1
	1) **BEBU MARIN**	

C. Partea III. SARCINI .

Inscrieri privind dezmembramintele dreptului de proprietate, drepturi reale de garanţie şi sarcini	Referinţe
NU SUNT	

Neutilizabil în circuitul civil

Anexa Nr. 1 La Partea I

Teren

Nr cadastral	Suprafaţa (mp)*	Observaţii / Referinţe
	Din acte: 7.500 Masurata: 4.231	

* Suprafaţa este determinată in planul de proiecţie Stereo 70.

DETALII LINIARE IMOBIL



Date referitoare la teren

Crt	Categorie folosinţă	Intra vilan	Suprafaţa (mp)	Tarla	Parcelă	Nr. topo	Observaţii / Referinţe
1	arabil	NU	4.231	59	683	-	Diferenta de suprafata se regaseste la ID-ul 18176

Lungime Segmente
1) Valorile lungimilor segmentelor sunt obţinute din proiecţie în plan.

Punct început	X / Y	Punct sfârşit	X / Y	Lungime segment (** (m)
1	496.279,533 341.152,523	2	496.006,858 340.971,798	327.129
2	496.006,858 340.971,798	3	496.013,564 340.960,641	13.017
3	496.013,564 340.960,641	4	496.283,25 341.139,385	323.543
4	496.283,25 341.139,385	1	496.279,533 341.152,523	13.654

Document care conține date cu caracter personal, protejat de prevederile Regulamentului (UE) nr. 679/2016 și Legii 190/2018

**** Lungimile segmentelor sunt determinate în planul de proiecţie Stereo 70 şi sunt rotunjite la 1 milimetru.**
***** Distanţa dintre puncte este formată din segmente cumulate ce sunt mai mici decât valoarea 1 milimetru.**

Neutilizabil in circuitul civil

DATE DESPRE IMOBILUL NR. 17113

Oficiul de Cadastru şi Publicitate Imobiliară ARGES
Biroul de Cadastru şi Publicitate Imobiliară Costesti

A. Partea I. Descrierea imobilului

TEREN Extravilan

Adresa: Jud. Arges

Nr. Crt	Nr cadastral Nr. topografic	Suprafaţa* (mp)	Observaţii / Referinţe
A1	83018	10.000	Sector cadastral:72 Teren neimprejmuit;

B. Partea II. Proprietari şi acte

Inscrieri privitoare la dreptul de proprietate şi alte drepturi reale		Referinţe
22580 / 14/09/2016		
Act Notarial nr. 1589, din 08/09/2016 emis de Craciun Irina;		
B2	Intabulare, drept de PROPRIETATEbun comun, dobandit prin Conventie, cota actuala 1/1, cota initiala 1/1	A1
	1) **LICĂ VIORICA** 2) **LICĂ FLOREA**, soti	

C. Partea III. SARCINI .

Inscrieri privind dezmembramintele dreptului de proprietate, drepturi reale de garanţie şi sarcini	Referinţe
NU SUNT	

Neutilizabil în circuitul civil

Anexa Nr. 1 La Partea I

Teren

Nr cadastral	Suprafaţa (mp)*	Observaţii / Referinţe
83018	10.000	

* Suprafaţa este determinată in planul de proiecţie Stereo 70.

DETALII LINIARE IMOBIL

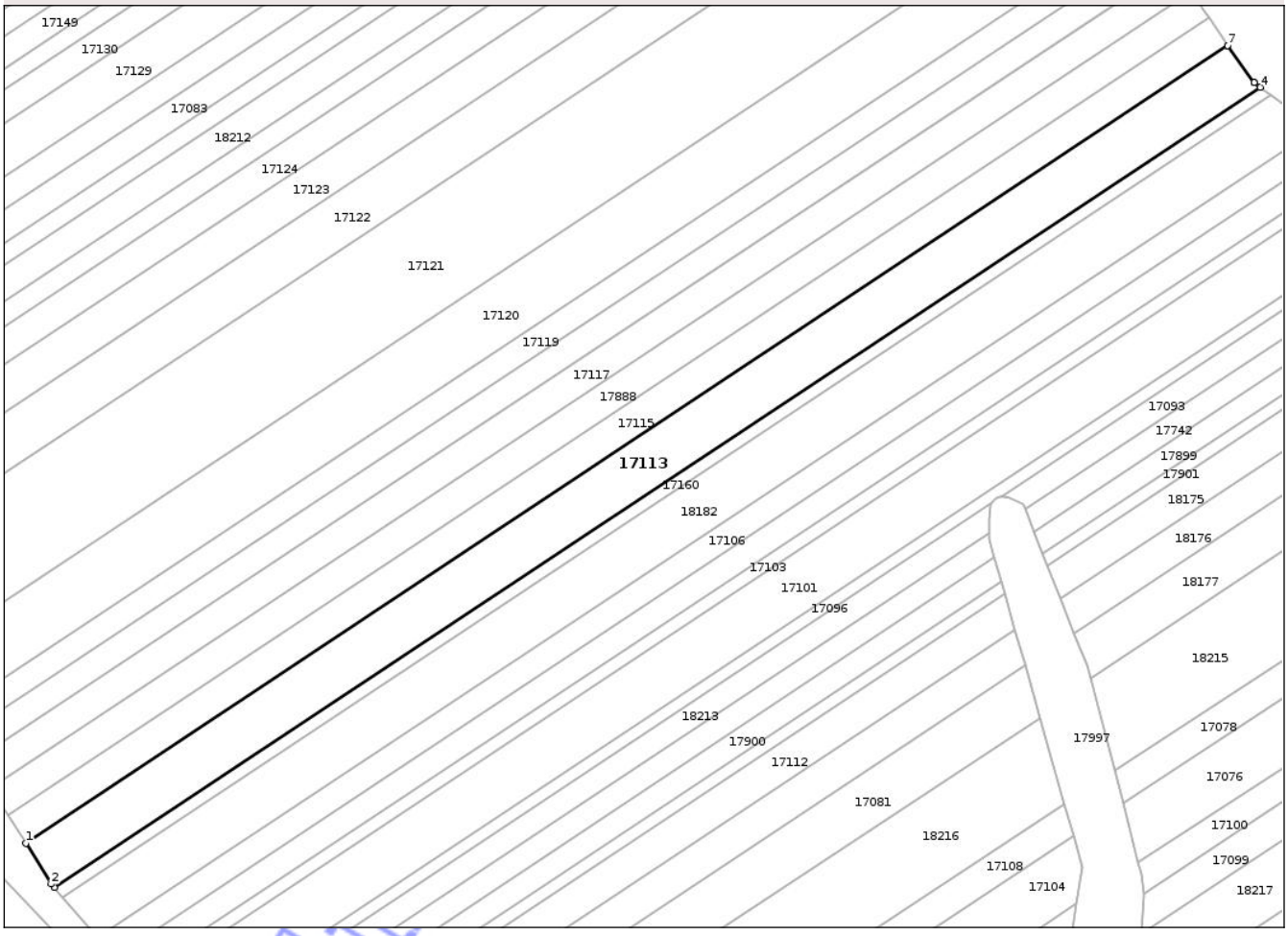

Date referitoare la teren

Crt	Categorie folosinţă	Intra vilan	Suprafaţa (mp)	Tarla	Parcelă	Nr. topo	Observaţii / Referinţe
1	arabil	NU	10.000	59	683	-	

Lungime Segmente
1) Valorile lungimilor segmentelor sunt obţinute din proiecţie în plan.

Punct început	X / Y	Punct sfârşit	X / Y	Lungime segment (** (m)
1	495.920,647 341.075,042	2	495.929,839 341.060,212	17.448
2	495.929,839 341.060,212	3	495.930,926 341.058,957	1.66
3	495.930,926 341.058,957	4	496.368,591 341.349,035	525.068
4	496.368,591 341.349,035	5	496.366,4 341.350,675	2.737
5	496.366,4 341.350,675	6	496.366,4 341.350,676	0.001

Document care conține date cu caracter personal, protejat de prevederile Regulamentului (UE) nr. 679/2016 și Legii 190/2018

Punct început	X / Y	Punct sfârşit	X / Y	Lungime segment (** (m)
6	496.366,4 341.350,676	7	496.356,794 341.364,114	16.518
7	496.356,794 341.364,114	1	495.920,647 341.075,042	523.246

**** Lungimile segmentelor sunt determinate în planul de proiecţie Stereo 70 şi sunt rotunjite la 1 milimetru.**
***** Distanţa dintre puncte este formată din segmente cumulate ce sunt mai mici decât valoarea 1 milimetru.**

Neutilizabil in circuitul civil

DATE DESPRE IMOBILUL NR. 17115

Oficiul de Cadastru şi Publicitate Imobiliară ARGES
Biroul de Cadastru şi Publicitate Imobiliară Costesti

A. Partea I. Descrierea imobilului

TEREN Extravilan

Adresa: Jud. Arges

Nr. Crt	Nr cadastral Nr. topografic	Suprafaţa* (mp)	Observaţii / Referinţe
A1		6.300	Sector cadastral:72 Teren neimprejmuit;

B. Partea II. Proprietari şi acte

Inscrieri privitoare la dreptul de proprietate şi alte drepturi reale		Referinţe
/		
Act Administrativ nr. 36073, din 14/03/1994 emis de CJSDPAT ARGES;		
B1	Intabulare, drept de PROPRIETATE, dobandit prin Reconstituire, cota actuala 1/1, cota initiala 1/1	A1
	1) **BULIGĂ P ION**	

C. Partea III. SARCINI .

Inscrieri privind dezmembramintele dreptului de proprietate, drepturi reale de garanţie şi sarcini	Referinţe
NU SUNT	

Neutilizabil în circuitul civil

Anexa Nr. 1 La Partea I

Teren

Nr cadastral	Suprafaţa (mp)*	Observaţii / Referinţe
	6.300	

* Suprafaţa este determinată in planul de proiecţie Stereo 70.

DETALII LINIARE IMOBIL

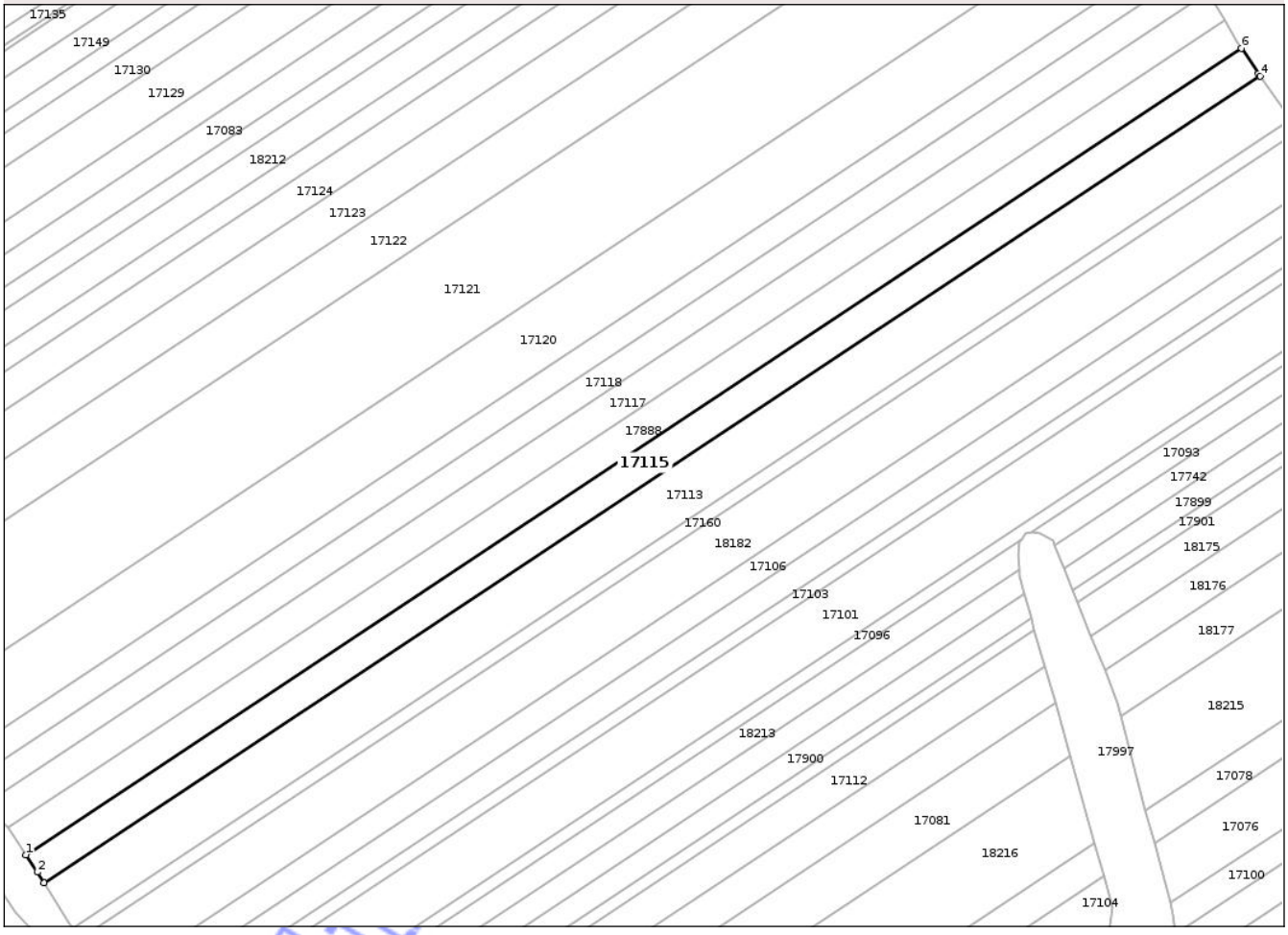

Date referitoare la teren

Crt	Categorie folosinţă	Intra vilan	Suprafaţa (mp)	Tarla	Parcelă	Nr. topo	Observaţii / Referinţe
1	arabil	NU	6.300	59	683	-	

Lungime Segmente
1) Valorile lungimilor segmentelor sunt obţinute din proiecţie în plan.

Punct început	X / Y	Punct sfârşit	X / Y	Lungime segment (** (m)
1	495.914,114 341.085,162	2	495.918,235 341.078,934	7.468
2	495.918,235 341.078,934	3	495.920,647 341.075,042	4.579
3	495.920,647 341.075,042	4	496.356,794 341.364,114	523.246
4	496.356,794 341.364,114	5	496.356,197 341.364,948	1.026
5	496.356,197 341.364,948	6	496.350,041 341.374,089	11.021

Document care conține date cu caracter personal, protejat de prevederile Regulamentului (UE) nr. 679/2016 și Legii 190/2018

Punct început	X / Y	Punct sfârşit	X / Y	Lungime segment (** (m)
6	496.350,041 341.374,089	1	495.914,114 341.085,162	522.983

** Lungimile segmentelor sunt determinate în planul de proiecţie Stereo 70 şi sunt rotunjite la 1 milimetru.
*** Distanţa dintre puncte este formată din segmente cumulate ce sunt mai mici decât valoarea 1 milimetru.

Neutilizabil in circuitul civil

DATE DESPRE IMOBILUL NR. 17116

Oficiul de Cadastru şi Publicitate Imobiliară ARGES
Biroul de Cadastru şi Publicitate Imobiliară Costesti

A. Partea I. Descrierea imobilului

TEREN Extravilan

Adresa: Jud. Arges

Nr. Crt	Nr cadastral Nr. topografic	Suprafaţa* (mp)	Observaţii / Referinţe
A1		Din acte: 5.000 Masurata: 2.872	Sector cadastral:72 Teren neimprejmuit;

B. Partea II. Proprietari şi acte

Inscrieri privitoare la dreptul de proprietate şi alte drepturi reale		Referinţe
/		
Act Administrativ nr. 59857, din 19/12/1994 emis de CJSDPAT ARGES;		
B1	Intabulare, drept de PROPRIETATE, dobandit prin Reconstituire, cota actuala 1/1, cota initiala 1/1	A1
	1) **DUMITRU S T. FLOREA I**	

C. Partea III. SARCINI .

Inscrieri privind dezmembramintele dreptului de proprietate, drepturi reale de garanţie şi sarcini	Referinţe
NU SUNT	

Neutilizabil în circuitul civil

Anexa Nr. 1 La Partea I

Teren

Nr cadastral	Suprafaţa (mp)*	Observaţii / Referinţe
	Din acte: 5.000 Masurata: 2.872	

* Suprafaţa este determinată in planul de proiecţie Stereo 70.

DETALII LINIARE IMOBIL



Date referitoare la teren

Crt	Categorie folosinţă	Intra vilan	Suprafaţa (mp)	Tarla	Parcelă	Nr. topo	Observaţii / Referinţe
1	arabil	NU	2.872	59	683	-	Diferenta de suprafata se regaseste la ID-ul 17742

Lungime Segmente
1) Valorile lungimilor segmentelor sunt obţinute din proiecţie în plan.

Punct început	X / Y	Punct sfârşit	X / Y	Lungime segment (** (m)
1	496.270,246 341.187,453	2	495.989,199 341.001,179	337.173
2	495.989,199 341.001,179	3	495.993,614 340.993,835	8.569
3	495.993,614 340.993,835	4	496.272,19 341.178,472	334.209
4	496.272,19 341.178,472	5	496.270,284 341.185,208	7.0
5	496.270,284 341.185,208	1	496.270,246 341.187,453	2.245

Document care conține date cu caracter personal, protejat de prevederile Regulamentului (UE) nr. 679/2016 și Legii 190/2018

**** Lungimile segmentelor sunt determinate în planul de proiecţie Stereo 70 şi sunt rotunjite la 1 milimetru.**
***** Distanţa dintre puncte este formată din segmente cumulate ce sunt mai mici decât valoarea 1 milimetru.**

Neutilizabil in circuitul civil

DATE DESPRE IMOBILUL NR. 17117

Oficiul de Cadastru şi Publicitate Imobiliară ARGES
Biroul de Cadastru şi Publicitate Imobiliară Costesti

A. Partea I. Descrierea imobilului

TEREN Extravilan

Adresa: Jud. Arges

Nr. Crt	Nr cadastral Nr. topografic	Suprafaţa* (mp)	Observaţii / Referinţe
A1		6.100	Sector cadastral:72 Teren neimprejmuit;

B. Partea II. Proprietari şi acte

Inscrieri privitoare la dreptul de proprietate şi alte drepturi reale		Referinţe
/		
Hotarare Judecatoreasca nr. 1379, din 10/12/1996 emis de JUDECATORIA COSTESTI;		
B1	Intabulare, drept de PROPRIETATE, dobandit prin Iesire Din Indiviziune, cota actuala 1/1, cota initiala 1/1	A1
	1) **Vişinescu Elena**	

C. Partea III. SARCINI .

Inscrieri privind dezmembramintele dreptului de proprietate, drepturi reale de garanţie şi sarcini	Referinţe
NU SUNT	

Neutilizabil în circuitul civil

Anexa Nr. 1 La Partea I

Teren

Nr cadastral	Suprafaţa (mp)*	Observaţii / Referinţe
	6.100	

* Suprafaţa este determinată in planul de proiecţie Stereo 70.

DETALII LINIARE IMOBIL

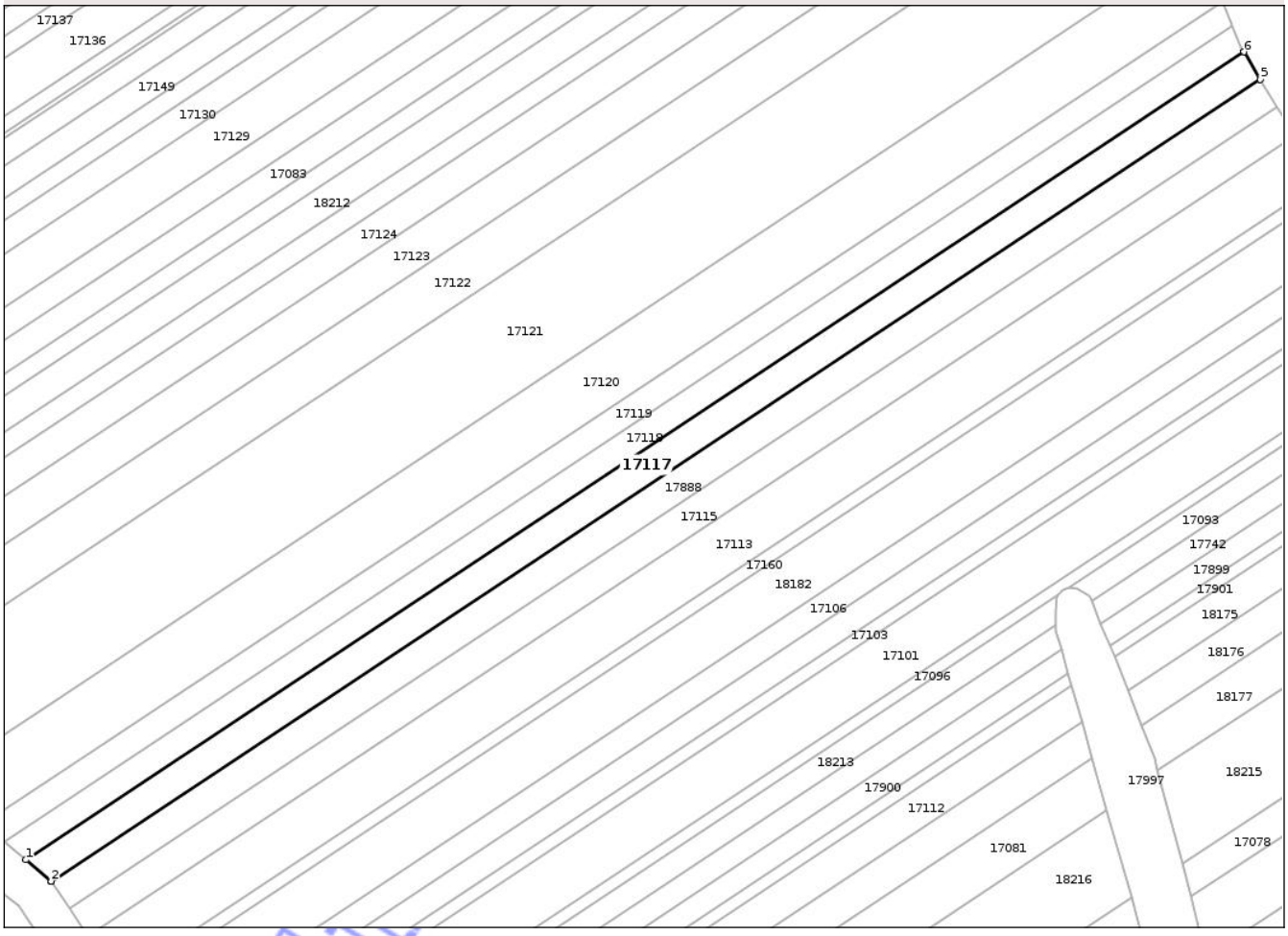

Date referitoare la teren

Crt	Categorie folosinţă	Intra vilan	Suprafaţa (mp)	Tarla	Parcelă	Nr. topo	Observaţii / Referinţe
1	arabil	NU	6.100	59	683	-	In act P578-683

Lungime Segmente
1) Valorile lungimilor segmentelor sunt obţinute din proiecţie în plan.

Punct început	X / Y	Punct sfârşit	X / Y	Lungime segment (** (m)
1	495.898,442 341.102,694	2	495.907,596 341.095,016	11.948
2	495.907,596 341.095,016	3	495.907,597 341.095,014	0.002
3	495.907,597 341.095,014	4	495.907,681 341.094,888	0.151
4	495.907,681 341.094,888	5	496.343,955 341.384,044	523.399
5	496.343,955 341.384,044	6	496.338,089 341.393,951	11.513

Document care conține date cu caracter personal, protejat de prevederile Regulamentului (UE) nr. 679/2016 și Legii 190/2018

Punct început	X / Y	Punct sfârşit	X / Y	Lungime segment (** (m)
6	496.338,089 341.393,951	7	496.338,031 341.394,047	0.112
7	496.338,031 341.394,047	1	495.898,442 341.102,694	527.376

** Lungimile segmentelor sunt determinate în planul de proiecţie Stereo 70 şi sunt rotunjite la 1 milimetru.
*** Distanţa dintre puncte este formată din segmente cumulate ce sunt mai mici decât valoarea 1 milimetru.

Neutilizabil in circuitul civil

DATE DESPRE IMOBILUL NR. 17118

Oficiul de Cadastru şi Publicitate Imobiliară ARGES
Biroul de Cadastru şi Publicitate Imobiliară Costesti

A. Partea I. Descrierea imobilului

TEREN Extravilan

Adresa: Jud. Arges

Nr. Crt	Nr cadastral Nr. topografic	Suprafaţa* (mp)	Observaţii / Referinţe
A1		5.200	Sector cadastral:72 Teren neimprejmuit;

B. Partea II. Proprietari şi acte

Inscrieri privitoare la dreptul de proprietate şi alte drepturi reale		Referinţe
/		
Act Notarial nr. 370, din 14/09/2015 emis de BIN CARMEN GRECU;		
B1	Intabulare, drept de PROPRIETATE, dobandit prin Succesiune, cota actuala 1/2, cota initiala 1/2	A1
	1) **CUCU IONEL**	
B2	Intabulare, drept de PROPRIETATE, dobandit prin Succesiune, cota actuala 1/2, cota initiala 1/2	A1
	1) **SOARE FLORICA**	

C. Partea III. SARCINI .

Inscrieri privind dezmembramintele dreptului de proprietate, drepturi reale de garanţie şi sarcini	Referinţe
NU SUNT	

Neutilizabil în circuitul civil

Anexa Nr. 1 La Partea I

Teren

Nr cadastral	Suprafaţa (mp)*	Observaţii / Referinţe
	5.200	

* Suprafaţa este determinată in planul de proiecţie Stereo 70.

DETALII LINIARE IMOBIL

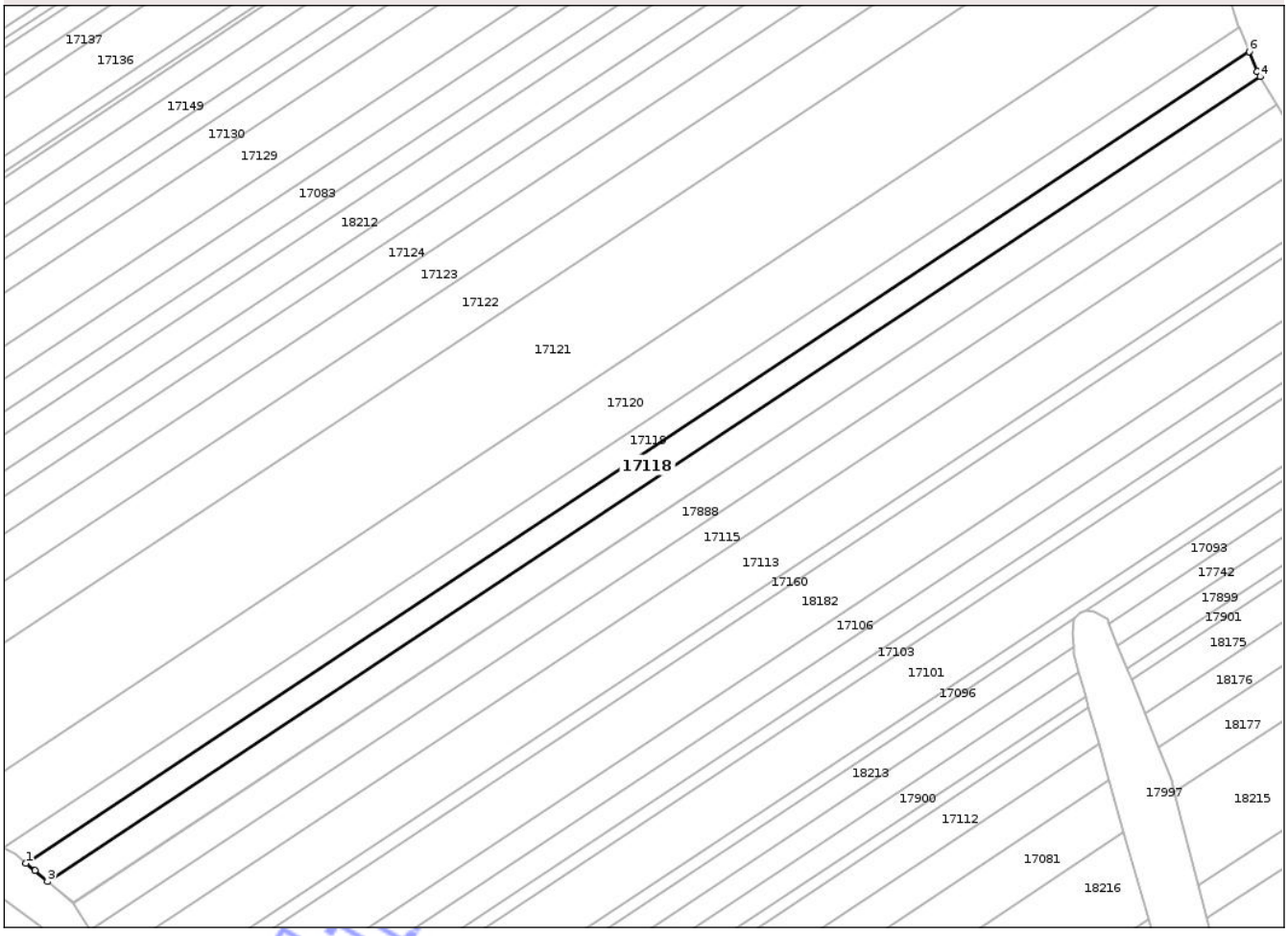

Date referitoare la teren

Crt	Categorie folosinţă	Intra vilan	Suprafaţa (mp)	Tarla	Parcelă	Nr. topo	Observaţii / Referinţe
1	arabil	NU	5.200	59	683	-	

Lungime Segmente

1) Valorile lungimilor segmentelor sunt obţinute din proiecţie în plan.

Punct început	X / Y	Punct sfârşit	X / Y	Lungime segment (** (m)
1	495.890,596 341.109,275	2	495.893,796 341.106,591	4.177
2	495.893,796 341.106,591	3	495.898,442 341.102,694	6.064
3	495.898,442 341.102,694	4	496.338,031 341.394,047	527.376
4	496.338,031 341.394,047	5	496.336,897 341.395,962	2.226
5	496.336,897 341.395,962	6	496.333,984 341.403,146	7.752

Document care conține date cu caracter personal, protejat de prevederile Regulamentului (UE) nr. 679/2016 și Legii 190/2018

Punct început	X / Y	Punct sfârşit	X / Y	Lungime segment (** (m)
6	496.333,984 341.403,146	1	495.890,596 341.109,275	531.933

** Lungimile segmentelor sunt determinate în planul de proiecţie Stereo 70 şi sunt rotunjite la 1 milimetru.
*** Distanţa dintre puncte este formată din segmente cumulate ce sunt mai mici decât valoarea 1 milimetru.

Neutilizabil in circuitul civil

DATE DESPRE IMOBILUL NR. 17120

Oficiul de Cadastru şi Publicitate Imobiliară ARGES
Biroul de Cadastru şi Publicitate Imobiliară Costesti

A. Partea I. Descrierea imobilului

TEREN Extravilan

Adresa: Jud. Arges

Nr. Crt	Nr cadastral Nr. topografic	Suprafaţa* (mp)	Observaţii / Referinţe
A1		12.600	Sector cadastral:72 Teren neimprejmuit;

B. Partea II. Proprietari şi acte

Inscrieri privitoare la dreptul de proprietate şi alte drepturi reale		Referinţe
/		
Act Administrativ nr. 58476, din 05/12/1994 emis de CJSDPAT ARGES;		
B1	Intabulare, drept de PROPRIETATE, dobandit prin Reconstituire, cota actuala 1/1, cota initiala 1/1	A1
	1) **ALEXE DV GHERGHINA**	

C. Partea III. SARCINI .

Inscrieri privind dezmembramintele dreptului de proprietate, drepturi reale de garanţie şi sarcini	Referinţe
NU SUNT	

Neutilizabil în circuitul civil

Anexa Nr. 1 La Partea I

Teren

Nr cadastral	Suprafaţa (mp)*	Observaţii / Referinţe
	12.600	

* Suprafaţa este determinată in planul de proiecţie Stereo 70.

DETALII LINIARE IMOBIL



Date referitoare la teren

Crt	Categorie folosință	Intra vilan	Suprafaţa (mp)	Tarla	Parcelă	Nr. topo	Observaţii / Referinţe
1	arabil	NU	12.600	59	683	-	

Lungime Segmente
1) Valorile lungimilor segmentelor sunt obţinute din proiecţie în plan.

Punct început	X / Y	Punct sfârşit	X / Y	Lungime segment (** (m)
1	495.857,663 341.126,301	2	495.873,695 341.120,415	17.078
2	495.873,695 341.120,415	3	495.873,696 341.120,415	0.001
3	495.873,696 341.120,415	4	495.882,475 341.115,116	10.254
4	495.882,475 341.115,116	5	496.330,396 341.411,992	537.372
5	496.330,396 341.411,992	6	496.330,152 341.412,594	0.65

Document care conține date cu caracter personal, protejat de prevederile Regulamentului (UE) nr. 679/2016 și Legii 190/2018

Punct început	X / Y	Punct sfârşit	X / Y	Lungime segment (** (m)
6	496.330,152 341.412,594	7	496.323,049 341.434,753	23.27
7	496.323,049 341.434,753	1	495.857,663 341.126,301	558.325

** Lungimile segmentelor sunt determinate în planul de proiecţie Stereo 70 şi sunt rotunjite la 1 milimetru.
*** Distanţa dintre puncte este formată din segmente cumulate ce sunt mai mici decât valoarea 1 milimetru.

Neutilizabil in circuitul civil

DATE DESPRE IMOBILUL NR. 17123

Oficiul de Cadastru şi Publicitate Imobiliară ARGES
Biroul de Cadastru şi Publicitate Imobiliară Costesti

A. Partea I. Descrierea imobilului

TEREN Extravilan

Adresa: Jud. Arges

Nr. Crt	Nr cadastral Nr. topografic	Suprafaţa* (mp)	Observaţii / Referinţe
A1		10.000	Sector cadastral:72 Teren neimprejmuit;

B. Partea II. Proprietari şi acte

Inscrieri privitoare la dreptul de proprietate şi alte drepturi reale		Referinţe
/		
Act Notarial nr. 230, din 27/10/2004 emis de BNP CRACIUN IRINA;		
B1	Intabulare, drept de PROPRIETATE, dobandit prin Succesiune, cota actuala 1/4, cota initiala 1/4	A1
	1) **BĂRICĂ FLOAREA**	
Act Notarial nr. 16, din 19/01/1996 emis de NP DANCIU ILIE;		
B2	Intabulare, drept de PROPRIETATE, dobandit prin Succesiune, cota actuala 3/4, cota initiala 3/4	A1
	1) **BĂRICĂ FLOAREA**	

C. Partea III. SARCINI .

Inscrieri privind dezmembramintele dreptului de proprietate, drepturi reale de garanţie şi sarcini	Referinţe
NU SUNT	

Neutilizabil în circuitul civil

Anexa Nr. 1 La Partea I

Teren

Nr cadastral	Suprafaţa (mp)*	Observaţii / Referinţe
	10.000	

* Suprafaţa este determinată in planul de proiecţie Stereo 70.

DETALII LINIARE IMOBIL

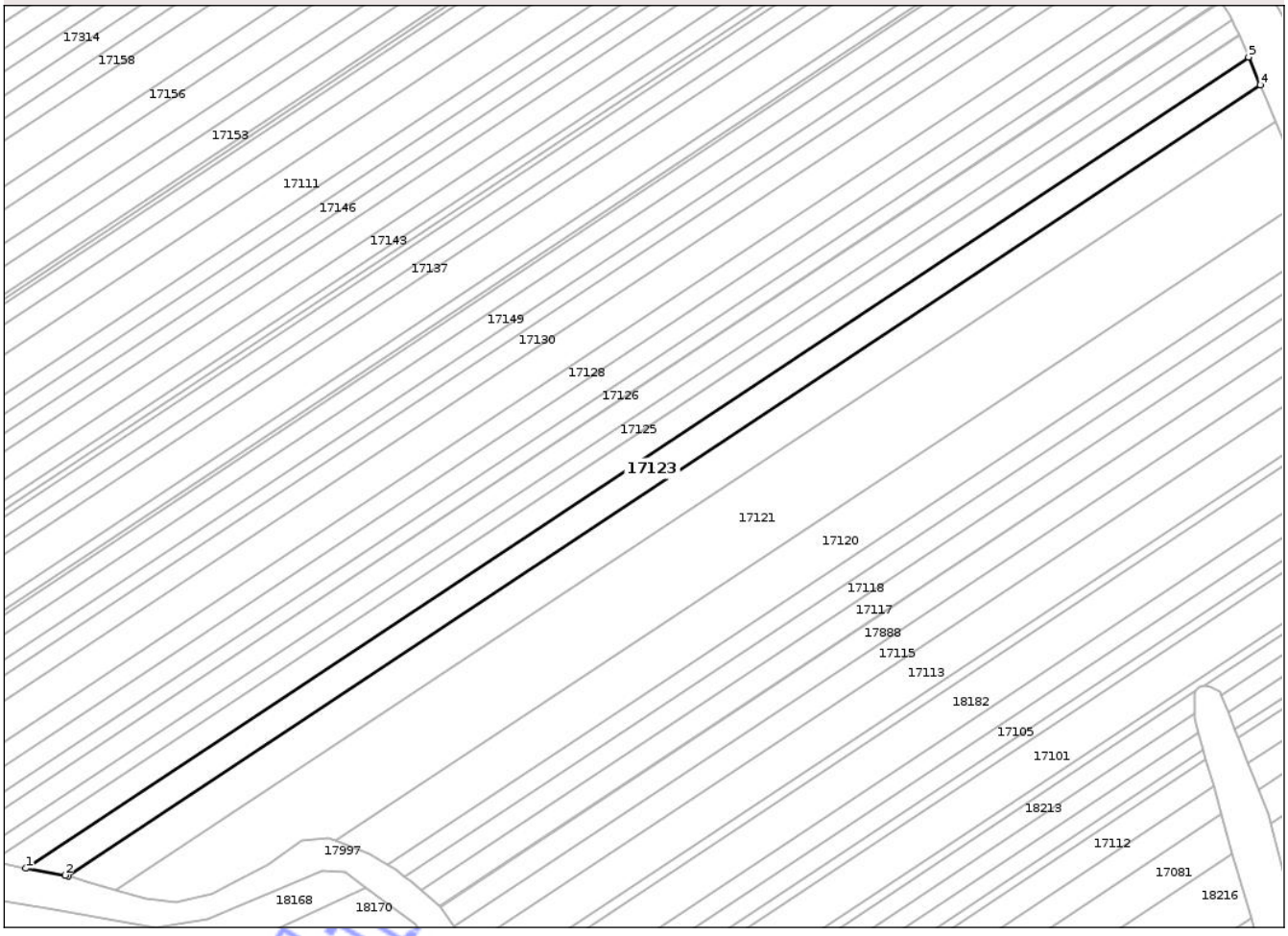

Date referitoare la teren

Crt	Categorie folosință	Intra vilan	Suprafaţa (mp)	Tarla	Parcelă	Nr. topo	Observaţii / Referinţe
1	arabil	NU	10.000	59	683	-	

Lungime Segmente
1) Valorile lungimilor segmentelor sunt obţinute din proiecţie în plan.

Punct început	X / Y	Punct sfârşit	X / Y	Lungime segment (** (m)
1	495.708,608 341.113,248	2	495.727,375 341.109,899	19.063
2	495.727,375 341.109,899	3	495.728,886 341.109,453	1.575
3	495.728,886 341.109,453	4	496.301,867 341.489,217	687.407
4	496.301,867 341.489,217	5	496.296,227 341.502,714	14.628
5	496.296,227 341.502,714	1	495.708,608 341.113,248	704.968

Document care conține date cu caracter personal, protejat de prevederile Regulamentului (UE) nr. 679/2016 și Legii 190/2018

**** Lungimile segmentelor sunt determinate în planul de proiecţie Stereo 70 şi sunt rotunjite la 1 milimetru.**
***** Distanţa dintre puncte este formată din segmente cumulate ce sunt mai mici decât valoarea 1 milimetru.**

Neutilizabil in circuitul civil

DATE DESPRE IMOBILUL NR. 17119

Oficiul de Cadastru şi Publicitate Imobiliară ARGES
Biroul de Cadastru şi Publicitate Imobiliară Costesti

A. Partea I. Descrierea imobilului

TEREN Extravilan

Adresa: Jud. Arges

Nr. Crt	Nr cadastral Nr. topografic	Suprafaţa* (mp)	Observaţii / Referinţe
A1		5.000	Sector cadastral:72 Teren neimprejmuit;

B. Partea II. Proprietari şi acte

Inscrieri privitoare la dreptul de proprietate şi alte drepturi reale		Referinţe
/		
Act Administrativ nr. 56809, din 01/11/1994 emis de CJSDPAT ARGES;		
B1	Intabulare, drept de PROPRIETATE, dobandit prin Reconstituire, cota actuala 1/1, cota initiala 1/1	A1
	1) **PAVEL A MARIN**	

C. Partea III. SARCINI .

Inscrieri privind dezmembramintele dreptului de proprietate, drepturi reale de garanţie şi sarcini	Referinţe
NU SUNT	

Neutilizabil în circuitul civil

Anexa Nr. 1 La Partea I

Teren

Nr cadastral	Suprafaţa (mp)*	Observaţii / Referinţe
	5.000	

* Suprafaţa este determinată in planul de proiecţie Stereo 70.

DETALII LINIARE IMOBIL

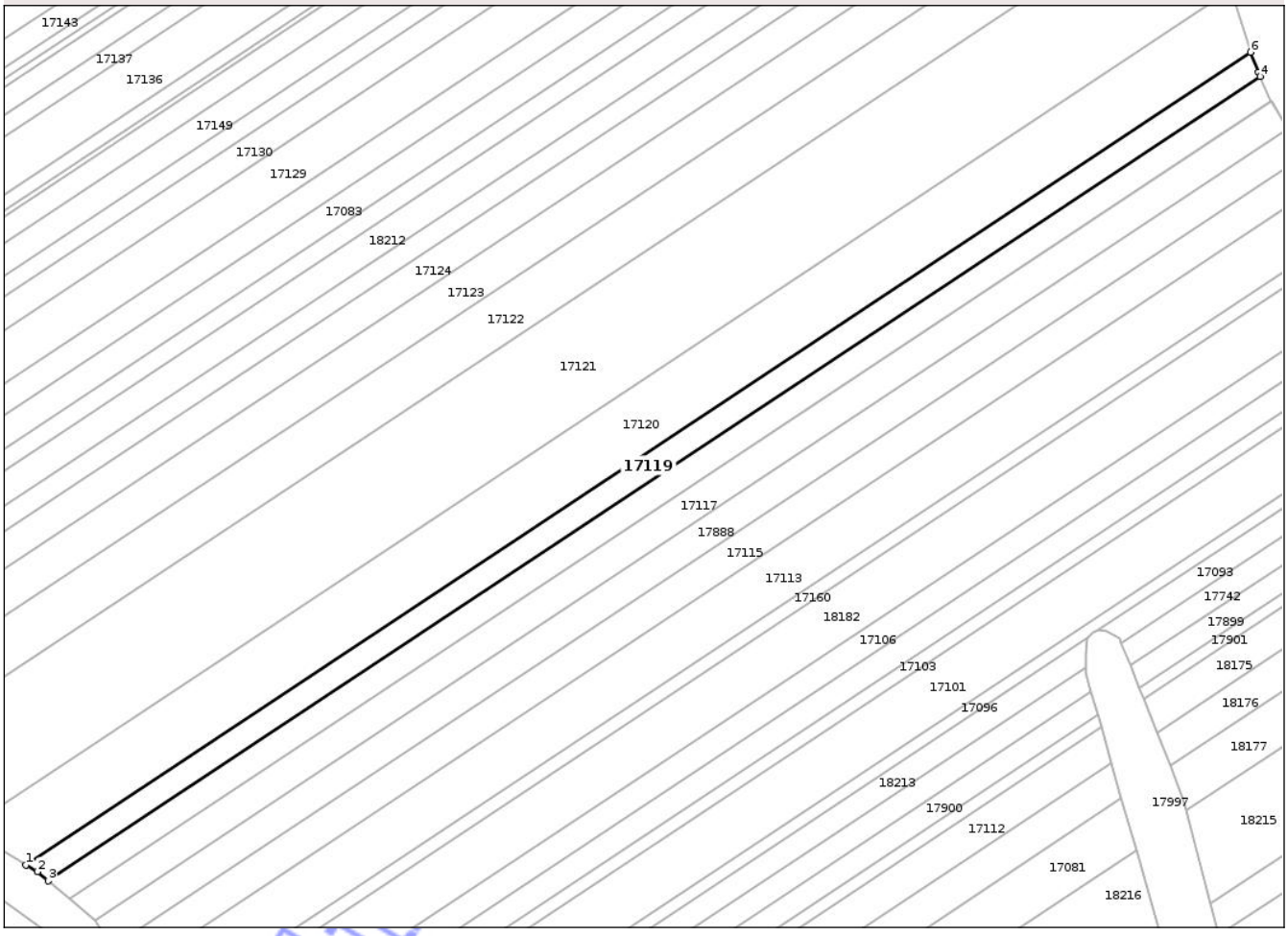

Date referitoare la teren

Crt	Categorie folosinţă	Intra vilan	Suprafaţa (mp)	Tarla	Parcelă	Nr. topo	Observaţii / Referinţe
1	arabil	NU	5.000	59	683	-	

Lungime Segmente
1) Valorile lungimilor segmentelor sunt obţinute din proiecţie în plan.

Punct început	X / Y	Punct sfârşit	X / Y	Lungime segment (** (m)
1	495.882,475 341.115,116	2	495.886,603 341.112,624	4.822
2	495.886,603 341.112,624	3	495.890,596 341.109,275	5.212
3	495.890,596 341.109,275	4	496.333,984 341.403,146	531.933
4	496.333,984 341.403,146	5	496.333,357 341.404,692	1.668
5	496.333,357 341.404,692	6	496.330,396 341.411,992	7.878

Document care conține date cu caracter personal, protejat de prevederile Regulamentului (UE) nr. 679/2016 și Legii 190/2018

Punct început	X / Y	Punct sfârşit	X / Y	Lungime segment (** (m)
6	496.330,396 341.411,992	1	495.882,475 341.115,116	537.372

** Lungimile segmentelor sunt determinate în planul de proiecţie Stereo 70 şi sunt rotunjite la 1 milimetru.
*** Distanţa dintre puncte este formată din segmente cumulate ce sunt mai mici decât valoarea 1 milimetru.

Neutilizabil in circuitul civil

DATE DESPRE IMOBILUL NR. 17121

Oficiul de Cadastru şi Publicitate Imobiliară ARGES
Biroul de Cadastru şi Publicitate Imobiliară Costesti

A. Partea I. Descrierea imobilului

TEREN Extravilan

Adresa: Jud. Arges

Nr. Crt	Nr cadastral Nr. topografic	Suprafaţa* (mp)	Observaţii / Referinţe
A1		24.300	Sector cadastral:72 Teren neimprejmuit;

B. Partea II. Proprietari şi acte

Inscrieri privitoare la dreptul de proprietate şi alte drepturi reale		Referinţe
/		
Act Administrativ nr. 39 934, din 13/04/1994 emis de CJSDPAT ARGES;		
B1	Intabulare, drept de PROPRIETATE, dobandit prin Reconstituire, cota actuala 1/1, cota initiala 1/1	A1
	1) **CRISTEA F ŞTEFAN**	

C. Partea III. SARCINI .

Inscrieri privind dezmembramintele dreptului de proprietate, drepturi reale de garanţie şi sarcini	Referinţe
NU SUNT	

Neutilizabil în circuitul civil

Anexa Nr. 1 La Partea I

Teren

Nr cadastral	Suprafaţa (mp)*	Observaţii / Referinţe
	24.300	

* Suprafaţa este determinată in planul de proiecţie Stereo 70.

DETALII LINIARE IMOBIL

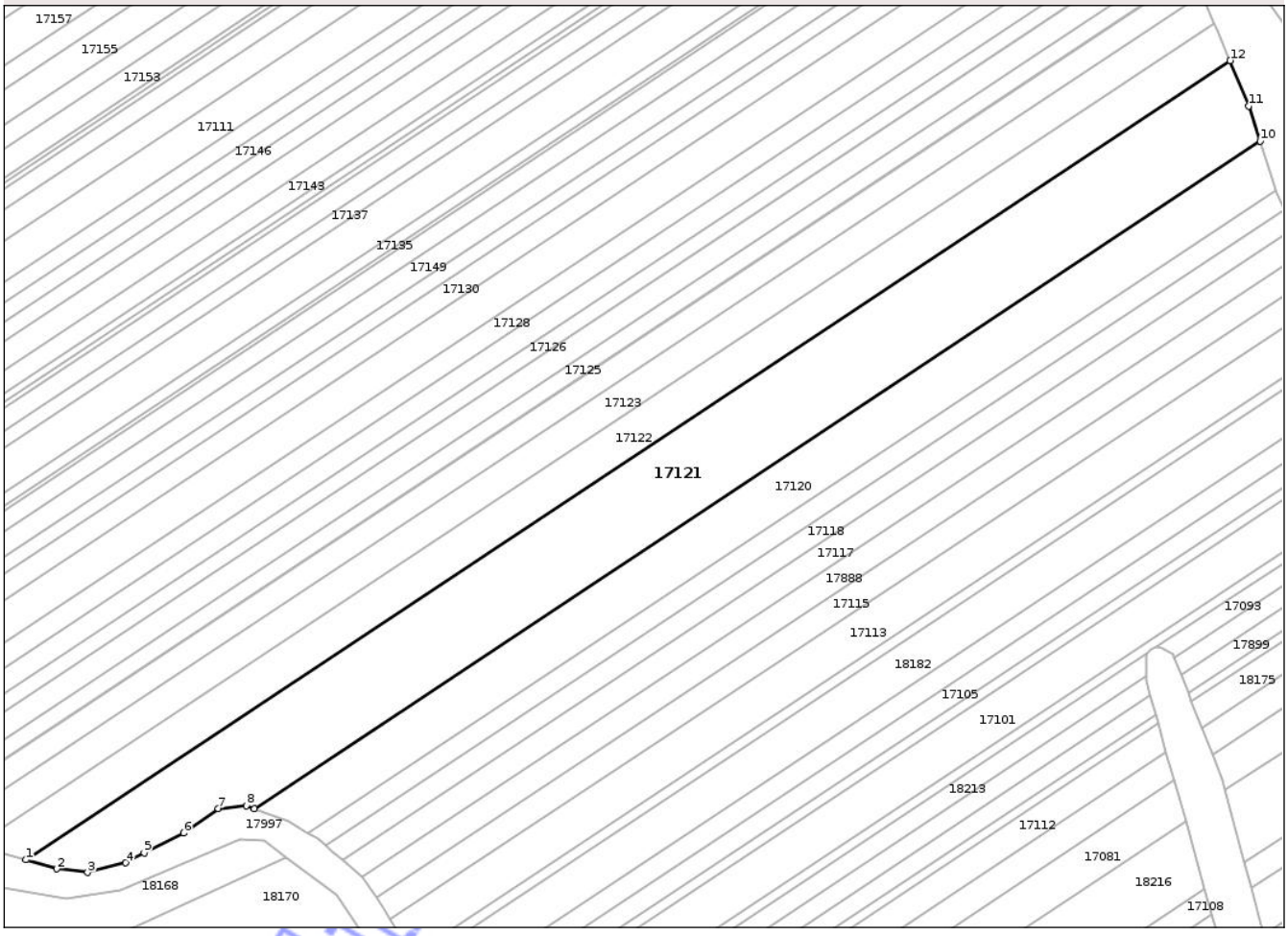

Date referitoare la teren

Crt	Categorie folosinţă	Intra vilan	Suprafaţa (mp)	Tarla	Parcelă	Nr. topo	Observaţii / Referinţe
1	arabil	NU	24.300	59	683	-	

Lungime Segmente
1) Valorile lungimilor segmentelor sunt obţinute din proiecţie în plan.

Punct început	X / Y	Punct sfârşit	X / Y	Lungime segment (** (m)
1	495.751,973 341.102,632	2	495.766,249 341.098,415	14.886
2	495.766,249 341.098,415	3	495.780,504 341.096,773	14.349
3	495.780,504 341.096,773	4	495.798,026 341.101,248	18.084
4	495.798,026 341.101,248	5	495.806,716 341.105,86	9.838
5	495.806,716 341.105,86	6	495.824,945 341.115,011	20.397

Document care conține date cu caracter personal, protejat de prevederile Regulamentului (UE) nr. 679/2016 și Legii 190/2018

Punct început	X / Y	Punct sfârşit	X / Y	Lungime segment (** (m)
6	495.824,945 341.115,011	7	495.840,987 341.126,328	19.632
7	495.840,987 341.126,328	8	495.853,956 341.127,661	13.037
8	495.853,956 341.127,661	9	495.857,663 341.126,301	3.949
9	495.857,663 341.126,301	10	496.323,049 341.434,753	558.325
10	496.323,049 341.434,753	11	496.317,862 341.450,977	17.033
11	496.317,862 341.450,977	12	496.309,107 341.471,893	22.674
12	496.309,107 341.471,893	1	495.751,973 341.102,632	668.395

**** Lungimile segmentelor sunt determinate în planul de proiecţie Stereo 70 şi sunt rotunjite la 1 milimetru.**
***** Distanţa dintre puncte este formată din segmente cumulate ce sunt mai mici decât valoarea 1 milimetru.**

Neutilizabil in circuitul civil

DATE DESPRE IMOBILUL NR. 17122

Oficiul de Cadastru şi Publicitate Imobiliară ARGES
Biroul de Cadastru şi Publicitate Imobiliară Costesti

A. Partea I. Descrierea imobilului

TEREN Extravilan

Adresa: Jud. Arges

Nr. Crt	Nr cadastral Nr. topografic	Suprafaţa* (mp)	Observaţii / Referinţe
A1		12.500	Sector cadastral:72 Teren neimprejmuit;

B. Partea II. Proprietari şi acte

Inscrieri privitoare la dreptul de proprietate şi alte drepturi reale		Referinţe
/		
Act Notarial nr. 630, din 26/11/2004 emis de BIN CARMEN GRECU;		
B1	Intabulare, drept de PROPRIETATE, dobandit prin Iesire Din Indiviziune, cota actuala 1/1, cota initiala 1/1	A1
	1) **DRAGOMIR MARILENA**	

C. Partea III. SARCINI .

Inscrieri privind dezmembramintele dreptului de proprietate, drepturi reale de garanţie şi sarcini	Referinţe
NU SUNT	

Neutilizabil în circuitul civil

Anexa Nr. 1 La Partea I

Teren

Nr cadastral	Suprafaţa (mp)*	Observaţii / Referinţe
	12.500	

* Suprafaţa este determinată in planul de proiecţie Stereo 70.

DETALII LINIARE IMOBIL



Date referitoare la teren

Crt	Categorie folosință	Intra vilan	Suprafaţa (mp)	Tarla	Parcelă	Nr. topo	Observaţii / Referinţe
1	arabil	NU	12.500	59	683	-	

Lungime Segmente
1) Valorile lungimilor segmentelor sunt obţinute din proiecţie în plan.

Punct început	X / Y	Punct sfârşit	X / Y	Lungime segment (** (m)
1	495.728,886 341.109,453	2	495.737,993 341.106,762	9.496
2	495.737,993 341.106,762	3	495.751,973 341.102,632	14.577
3	495.751,973 341.102,632	4	496.309,107 341.471,893	668.395
4	496.309,107 341.471,893	5	496.303,34 341.485,656	14.922
5	496.303,34 341.485,656	6	496.301,867 341.489,217	3.854

Document care conține date cu caracter personal, protejat de prevederile Regulamentului (UE) nr. 679/2016 și Legii 190/2018

Punct început	X / Y	Punct sfârşit	X / Y	Lungime segment (** (m)
6	496.301,867 341.489,217	1	495.728,886 341.109,453	687.407

** Lungimile segmentelor sunt determinate în planul de proiecţie Stereo 70 şi sunt rotunjite la 1 milimetru.
*** Distanţa dintre puncte este formată din segmente cumulate ce sunt mai mici decât valoarea 1 milimetru.

Neutilizabil in circuitul civil

DATE DESPRE IMOBILUL NR. 17124

Oficiul de Cadastru şi Publicitate Imobiliară ARGES
Biroul de Cadastru şi Publicitate Imobiliară Costesti

A. Partea I. Descrierea imobilului

TEREN Extravilan

Adresa: Jud. Arges

Nr. Crt	Nr cadastral Nr. topografic	Suprafaţa* (mp)	Observaţii / Referinţe
A1		8.200	Sector cadastral:72 Teren neimprejmuit;

B. Partea II. Proprietari şi acte

Inscrieri privitoare la dreptul de proprietate şi alte drepturi reale		Referinţe
/		
Act Administrativ nr. 36074, din 14/03/1994 emis de CJSDPAT ARGES;		
B1	Intabulare, drept de PROPRIETATE, dobandit prin Reconstituire, cota actuala 1/1, cota initiala 1/1	A1
	1) **LICĂ P FLOAREA**	

C. Partea III. SARCINI .

Inscrieri privind dezmembramintele dreptului de proprietate, drepturi reale de garanţie şi sarcini	Referinţe
NU SUNT	

Neutilizabil în circuitul civil

Anexa Nr. 1 La Partea I

Teren

Nr cadastral	Suprafaţa (mp)*	Observaţii / Referinţe
	8.200	

* Suprafaţa este determinată in planul de proiecţie Stereo 70.

DETALII LINIARE IMOBIL



Date referitoare la teren

Crt	Categorie folosinţă	Intra vilan	Suprafaţa (mp)	Tarla	Parcelă	Nr. topo	Observaţii / Referinţe
1	arabil	NU	8.200	59	683	-	

Lungime Segmente
1) Valorile lungimilor segmentelor sunt obţinute din proiecţie în plan.

Punct început	X / Y	Punct sfârşit	X / Y	Lungime segment (** (m)
1	495.692,701 341.116,525	2	495.705,53 341.113,797	13.116
2	495.705,53 341.113,797	3	495.708,608 341.113,248	3.127
3	495.708,608 341.113,248	4	496.296,227 341.502,714	704.968
4	496.296,227 341.502,714	5	496.291,893 341.513,084	11.239
5	496.291,893 341.513,084	6	496.291,677 341.513,517	0.484

Document care conține date cu caracter personal, protejat de prevederile Regulamentului (UE) nr. 679/2016 și Legii 190/2018

Punct început	X / Y	Punct sfârşit	X / Y	Lungime segment (** (m)
6	496.291,677 341.513,517	1	495.692,701 341.116,525	718.592

** Lungimile segmentelor sunt determinate în planul de proiecţie Stereo 70 şi sunt rotunjite la 1 milimetru.
*** Distanţa dintre puncte este formată din segmente cumulate ce sunt mai mici decât valoarea 1 milimetru.

Neutilizabil in circuitul civil

DATE DESPRE IMOBILUL NR. 17125

Oficiul de Cadastru şi Publicitate Imobiliară ARGES
Biroul de Cadastru şi Publicitate Imobiliară Costesti

A. Partea I. Descrierea imobilului

TEREN Extravilan

Adresa: Jud. Arges

Nr. Crt	Nr cadastral Nr. topografic	Suprafaţa* (mp)	Observaţii / Referinţe
A1		5.500	Sector cadastral:72 Teren neimprejmuit;

B. Partea II. Proprietari şi acte

Inscrieri privitoare la dreptul de proprietate şi alte drepturi reale		Referinţe
/		
Act Administrativ nr. 36072, din 14/03/1994 emis de CJSDPAT ARGES;		
B1	Intabulare, drept de PROPRIETATE, dobandit prin Reconstituire, cota actuala 1/1, cota initiala 1/1	A1
	1) **DRĂGAN I MARIA**	

C. Partea III. SARCINI .

Inscrieri privind dezmembramintele dreptului de proprietate, drepturi reale de garanţie şi sarcini	Referinţe
NU SUNT	

Neutilizabil în circuitul civil

Anexa Nr. 1 La Partea I

Teren

Nr cadastral	Suprafaţa (mp)*	Observaţii / Referinţe
	5.500	

* Suprafaţa este determinată in planul de proiecţie Stereo 70.

DETALII LINIARE IMOBIL

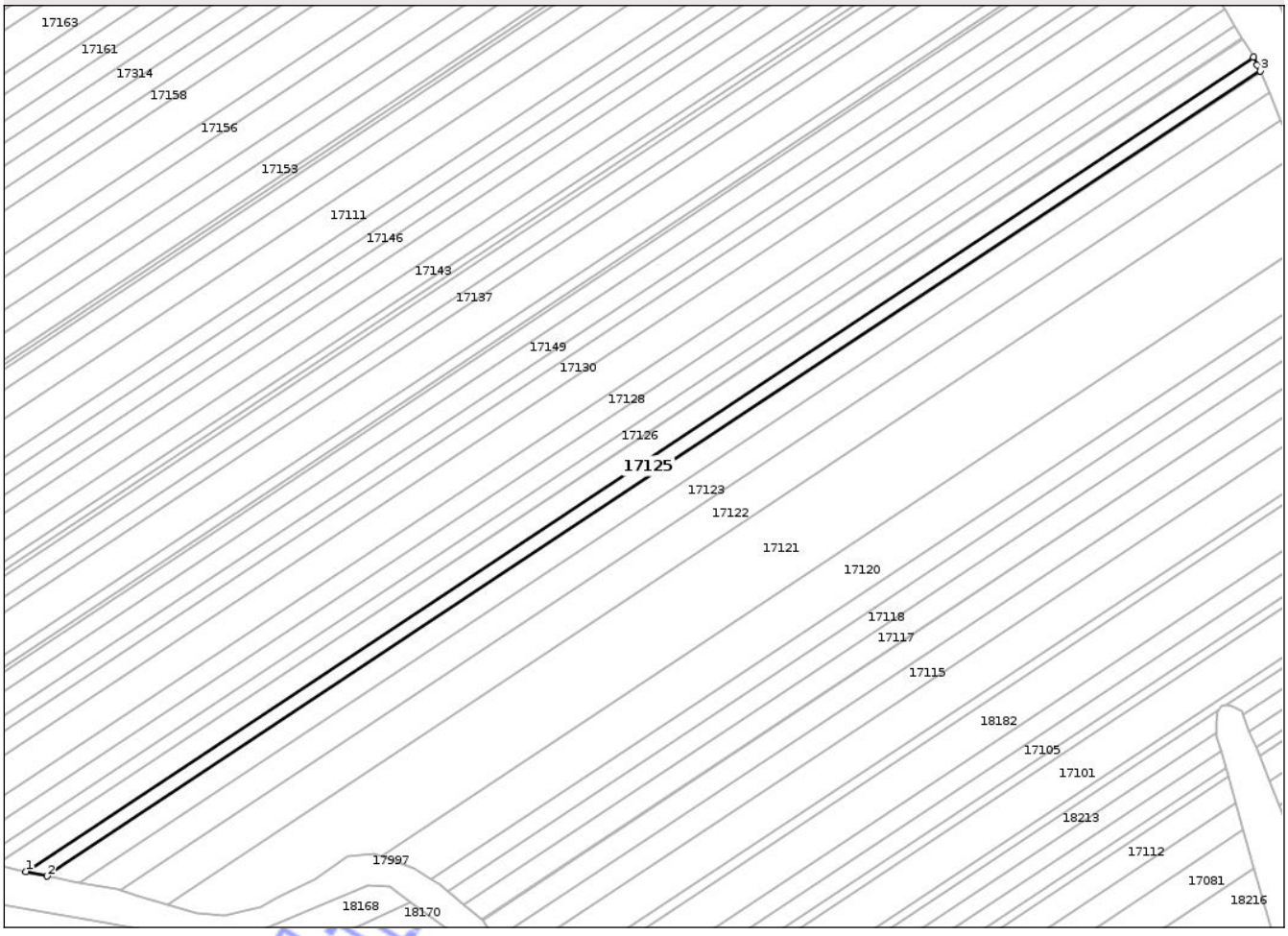

Date referitoare la teren

Crt	Categorie folosință	Intra vilan	Suprafaţa (mp)	Tarla	Parcelă	Nr. topo	Observaţii / Referinţe
1	arabil	NU	5.500	59	683	-	

Lungime Segmente
1) Valorile lungimilor segmentelor sunt obţinute din proiecţie în plan.

Punct început	X / Y	Punct sfârşit	X / Y	Lungime segment (** (m)
1	495.682,274 341.118,742	2	495.692,701 341.116,525	10.66
2	495.692,701 341.116,525	3	496.291,677 341.513,517	718.592
3	496.291,677 341.513,517	4	496.290,18 341.516,519	3.355
4	496.290,18 341.516,519	5	496.288,256 341.520,379	4.313
5	496.288,256 341.520,379	1	495.682,274 341.118,742	726.998

Document care conține date cu caracter personal, protejat de prevederile Regulamentului (UE) nr. 679/2016 și Legii 190/2018

**** Lungimile segmentelor sunt determinate în planul de proiecţie Stereo 70 şi sunt rotunjite la 1 milimetru.**
***** Distanţa dintre puncte este formată din segmente cumulate ce sunt mai mici decât valoarea 1 milimetru.**

Neutilizabil in circuitul civil

DATE DESPRE IMOBILUL NR. 17126

Oficiul de Cadastru şi Publicitate Imobiliară ARGES
Biroul de Cadastru şi Publicitate Imobiliară Costesti

A. Partea I. Descrierea imobilului

TEREN Extravilan

Adresa: Jud. Arges

Nr. Crt	Nr cadastral Nr. topografic	Suprafaţa* (mp)	Observaţii / Referinţe
A1	86991	5.000	Sector cadastral:72 Teren neimprejmuit;

B. Partea II. Proprietari şi acte

Inscrieri privitoare la dreptul de proprietate şi alte drepturi reale		Referinţe
23705 / 03/06/2020		
Act Notarial nr. 765, din 02/06/2020 emis de Grecu Carmen;		
B1	Se infiinteaza cartea funciara 86991 a imobilului cu numarul cadastral 86991/Buzoești, rezultat din dezmembrarea imobilului cu numarul cadastral 86923 inscris in cartea funciara 86923;	A1
8780 / 06/04/2021		
Act Notarial nr. 649, din 02/04/2021 emis de Grecu Carmen;		
B4	Intabulare, drept de PROPRIETATE, bun comun, dobandit prin Conventie, cota actuala 1/1, cota initiala 1/1	A1
	1) **DULDURUC ION**, căsătorită cu 2) **DULDURUC DORINA GEORGETA**	

C. Partea III. SARCINI .

Inscrieri privind dezmembramintele dreptului de proprietate, drepturi reale de garanţie şi sarcini	Referinţe
NU SUNT	

Neutilizabil în circuitul civil

Anexa Nr. 1 La Partea I

Teren

Nr cadastral	Suprafaţa (mp)*	Observaţii / Referinţe
86991	5.000	

* Suprafaţa este determinată in planul de proiecţie Stereo 70.

DETALII LINIARE IMOBIL

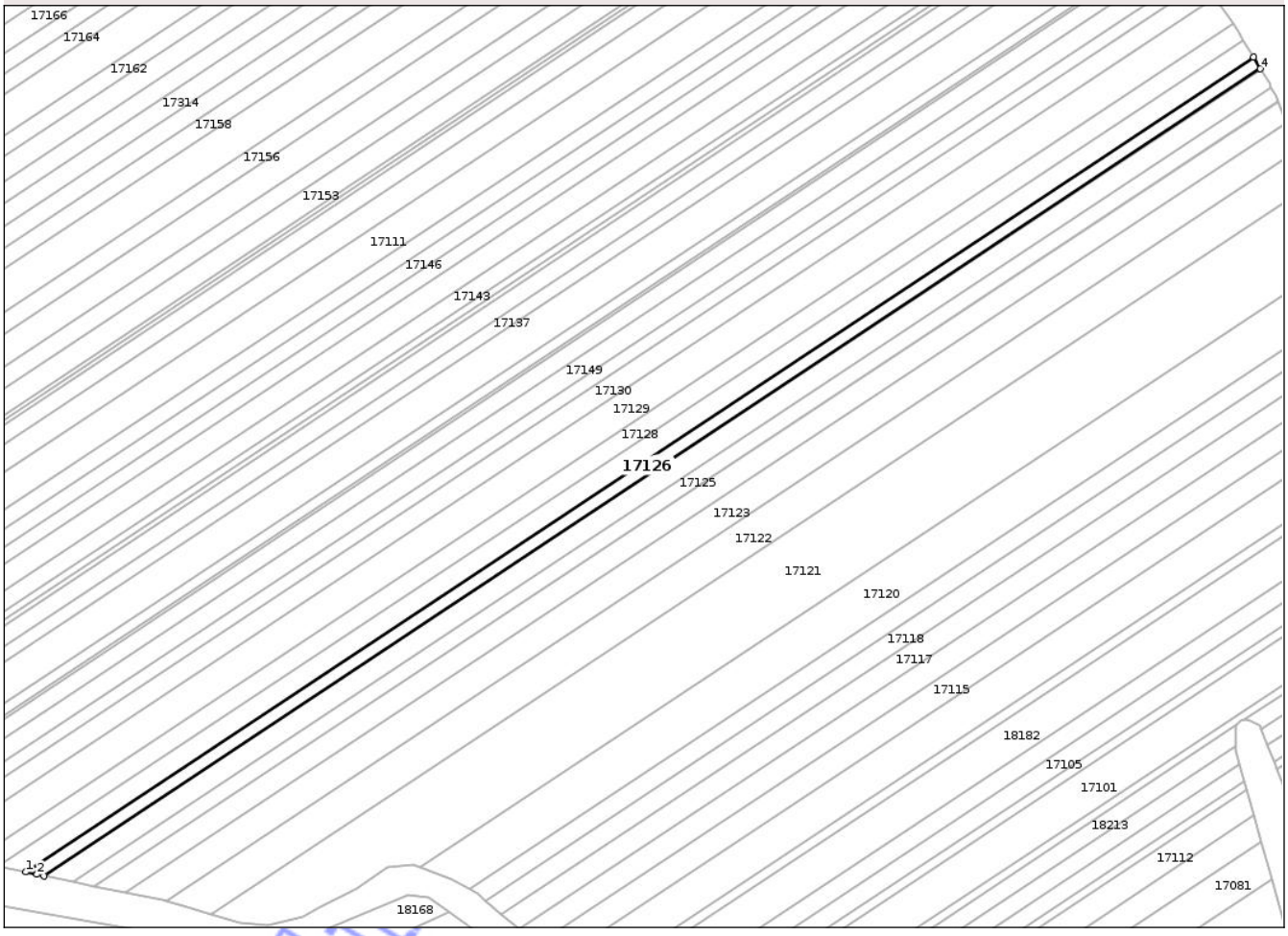

Date referitoare la teren

Crt	Categorie folosinţă	Intra vilan	Suprafaţa (mp)	Tarla	Parcelă	Nr. topo	Observaţii / Referinţe
1	arabil	NU	5.000	59	683	-	

Lungime Segmente
1) Valorile lungimilor segmentelor sunt obţinute din proiecţie în plan.

Punct început	X / Y	Punct sfârşit	X / Y	Lungime segment (** (m)
1	495.658,073 341.123,889	2	495.663,705 341.122,691	5.758
2	495.663,705 341.122,691	3	495.667,311 341.121,924	3.687
3	495.667,311 341.121,924	4	496.282,658 341.529,768	738.233
4	496.282,658 341.529,768	5	496.279,244 341.535,592	6.751
5	496.279,244 341.535,592	1	495.658,073 341.123,889	745.22

Document care conține date cu caracter personal, protejat de prevederile Regulamentului (UE) nr. 679/2016 și Legii 190/2018

**** Lungimile segmentelor sunt determinate în planul de proiecţie Stereo 70 şi sunt rotunjite la 1 milimetru.**
***** Distanţa dintre puncte este formată din segmente cumulate ce sunt mai mici decât valoarea 1 milimetru.**

Neutilizabil in circuitul civil

DATE DESPRE IMOBILUL NR. 17128

Oficiul de Cadastru şi Publicitate Imobiliară ARGES
Biroul de Cadastru şi Publicitate Imobiliară Costesti

A. Partea I. Descrierea imobilului

TEREN Extravilan

Adresa: Jud. Arges

Nr. Crt	Nr cadastral Nr. topografic	Suprafaţa* (mp)	Observaţii / Referinţe
A1		7.500	Sector cadastral:72 Teren neimprejmuit;

B. Partea II. Proprietari şi acte

Inscrieri privitoare la dreptul de proprietate şi alte drepturi reale		Referinţe
/		
Act Administrativ nr. 36066, din 11/03/1994 emis de CJSDPAT ARGES;		
B1	Intabulare, drept de PROPRIETATE, dobandit prin Reconstituire, cota actuala 1/1, cota initiala 1/1	A1
	1) **STANCIU I FLOREA**	

C. Partea III. SARCINI .

Inscrieri privind dezmembramintele dreptului de proprietate, drepturi reale de garanţie şi sarcini	Referinţe
NU SUNT	

Neutilizabil în circuitul civil

Anexa Nr. 1 La Partea I

Teren

Nr cadastral	Suprafaţa (mp)*	Observaţii / Referinţe
	7.500	

* Suprafaţa este determinată in planul de proiecţie Stereo 70.

DETALII LINIARE IMOBIL

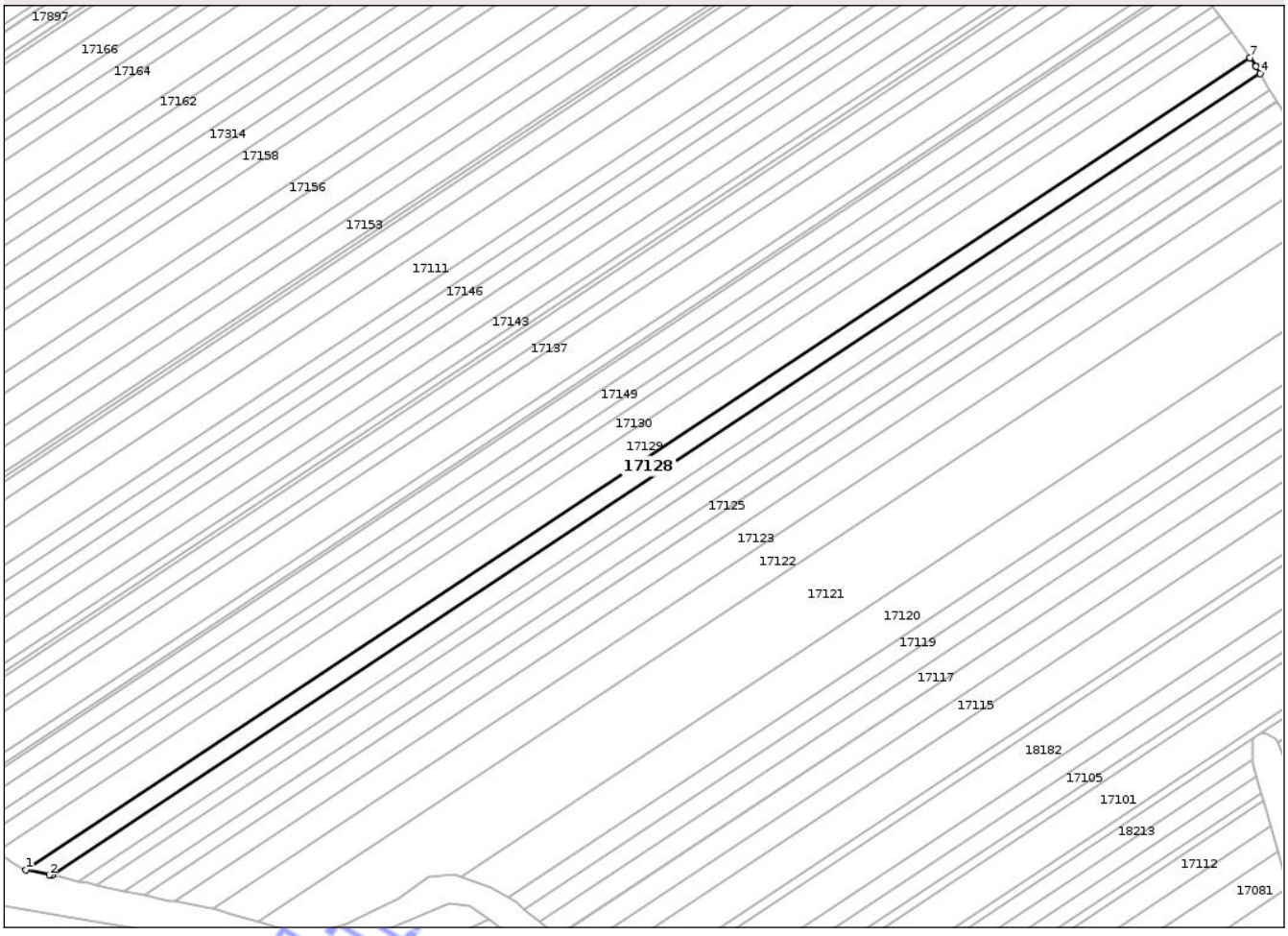

Date referitoare la teren

Crt	Categorie folosinţă	Intra vilan	Suprafaţa (mp)	Tarla	Parcelă	Nr. topo	Observaţii / Referinţe
1	arabil	NU	7.500	59	683	-	

Lungime Segmente

1) Valorile lungimilor segmentelor sunt obţinute din proiecţie în plan.

Punct început	X / Y	Punct sfârşit	X / Y	Lungime segment (** (m)
1	495.630,863 341.129,675	2	495.643,063 341.127,081	12.473
2	495.643,063 341.127,081	3	495.644,377 341.126,802	1.343
3	495.644,377 341.126,802	4	496.274,182 341.544,228	755.578
4	496.274,182 341.544,228	5	496.272,028 341.547,904	4.261
5	496.272,028 341.547,904	6	496.272,025 341.547,908	0.005

Document care conține date cu caracter personal, protejat de prevederile Regulamentului (UE) nr. 679/2016 și Legii 190/2018

Punct început	X / Y	Punct sfârşit	X / Y	Lungime segment (** (m)
6	496.272,025 341.547,908	7	496.268,863 341.552,533	5.603
7	496.268,863 341.552,533	1	495.630,863 341.129,675	765.41

** Lungimile segmentelor sunt determinate în planul de proiecţie Stereo 70 şi sunt rotunjite la 1 milimetru.
*** Distanţa dintre puncte este formată din segmente cumulate ce sunt mai mici decât valoarea 1 milimetru.

Neutilizabil in circuitul civil

DATE DESPRE IMOBILUL NR. 17129

Oficiul de Cadastru şi Publicitate Imobiliară ARGES
Biroul de Cadastru şi Publicitate Imobiliară Costesti

A. Partea I. Descrierea imobilului

TEREN Extravilan

Adresa: Jud. Arges

Nr. Crt	Nr cadastral Nr. topografic	Suprafaţa* (mp)	Observaţii / Referinţe
A1		12.500	Sector cadastral:72 Teren neimprejmuit;

B. Partea II. Proprietari şi acte

Inscrieri privitoare la dreptul de proprietate şi alte drepturi reale		Referinţe
/		
Act Notarial nr. 498, din 08/08/1997 emis de BIN DANCIU ILIE;		
B1	Intabulare, drept de PROPRIETATE, dobandit prin Succesiune, cota actuala 1/1, cota initiala 1/1	A1
	1) **DUMITRU FLORICĂ**	

C. Partea III. SARCINI .

Inscrieri privind dezmembramintele dreptului de proprietate, drepturi reale de garanţie şi sarcini	Referinţe
NU SUNT	

Neutilizabil în circuitul civil

Anexa Nr. 1 La Partea I

Teren

Nr cadastral	Suprafaţa (mp)*	Observaţii / Referinţe
	12.500	

* Suprafaţa este determinată in planul de proiecţie Stereo 70.

DETALII LINIARE IMOBIL



Date referitoare la teren

Crt	Categorie folosință	Intra vilan	Suprafaţa (mp)	Tarla	Parcelă	Nr. topo	Observaţii / Referinţe
1	arabil	NU	12.500	59	683	-	

Lungime Segmente
1) Valorile lungimilor segmentelor sunt obţinute din proiecţie în plan.

Punct început	X / Y	Punct sfârşit	X / Y	Lungime segment (** (m)
1	495.616,192 341.139,451	2	495.623,485 341.133,868	9.185
2	495.623,485 341.133,868	3	495.623,485 341.133,867	0.001
3	495.623,485 341.133,867	4	495.629,984 341.129,862	7.634
4	495.629,984 341.129,862	5	495.630,863 341.129,675	0.899
5	495.630,863 341.129,675	6	496.268,863 341.552,533	765.41

Document care conține date cu caracter personal, protejat de prevederile Regulamentului (UE) nr. 679/2016 și Legii 190/2018

Punct început	X / Y	Punct sfârşit	X / Y	Lungime segment (** (m)
6	496.268,863 341.552,533	7	496.262,92 341.561,227	10.531
7	496.262,92 341.561,227	8	496.262,915 341.561,234	0.009
8	496.262,915 341.561,234	9	496.259,406 341.565,765	5.731
9	496.259,406 341.565,765	1	495.616,192 341.139,451	771.666

**** Lungimile segmentelor sunt determinate în planul de proiecţie Stereo 70 şi sunt rotunjite la 1 milimetru.**
***** Distanţa dintre puncte este formată din segmente cumulate ce sunt mai mici decât valoarea 1 milimetru.**

Neutilizabil in circuitul civil

DATE DESPRE IMOBILUL NR. 17130

Oficiul de Cadastru şi Publicitate Imobiliară ARGES
Biroul de Cadastru şi Publicitate Imobiliară Costesti

A. Partea I. Descrierea imobilului

TEREN Extravilan

Adresa: Jud. Arges

Nr. Crt	Nr cadastral Nr. topografic	Suprafaţa* (mp)	Observaţii / Referinţe
A1		7.770	Sector cadastral:72 Teren neimprejmuit;

B. Partea II. Proprietari şi acte

Inscrieri privitoare la dreptul de proprietate şi alte drepturi reale		Referinţe
/		
Act Notarial nr. 358, din 06/12/2004 emis de BIN CRACIUN IRINA;		
B1	Intabulare, drept de PROPRIETATE, dobandit prin Iesire Din Indiviziune, cota actuala 1/1, cota initiala 1/1	A1
	1) **GHICA MARIA**	

C. Partea III. SARCINI .

Inscrieri privind dezmembramintele dreptului de proprietate, drepturi reale de garanţie şi sarcini	Referinţe
NU SUNT	

Neutilizabil în circuitul civil

Anexa Nr. 1 La Partea I

Teren

Nr cadastral	Suprafaţa (mp)*	Observaţii / Referinţe
	7.770	

* Suprafaţa este determinată in planul de proiecţie Stereo 70.

DETALII LINIARE IMOBIL



Date referitoare la teren

Crt	Categorie folosinţă	Intra vilan	Suprafaţa (mp)	Tarla	Parcelă	Nr. topo	Observaţii / Referinţe
1	arabil	NU	7.770	59	683	-	

Lungime Segmente
1) Valorile lungimilor segmentelor sunt obţinute din proiecţie în plan.

Punct început	X / Y	Punct sfârşit	X / Y	Lungime segment (** (m)
1	495.612,381 341.149,024	2	495.615,495 341.139,985	9.56
2	495.615,495 341.139,985	3	495.616,192 341.139,451	0.878
3	495.616,192 341.139,451	4	496.259,406 341.565,765	771.666
4	496.259,406 341.565,765	5	496.253,215 341.573,76	10.112
5	496.253,215 341.573,76	1	495.612,381 341.149,024	768.81

Document care conține date cu caracter personal, protejat de prevederile Regulamentului (UE) nr. 679/2016 și Legii 190/2018

**** Lungimile segmentelor sunt determinate în planul de proiecţie Stereo 70 şi sunt rotunjite la 1 milimetru.**
***** Distanţa dintre puncte este formată din segmente cumulate ce sunt mai mici decât valoarea 1 milimetru.**

Neutilizabil in circuitul civil

DATE DESPRE IMOBILUL NR. 17131

Oficiul de Cadastru şi Publicitate Imobiliară ARGES
Biroul de Cadastru şi Publicitate Imobiliară Costesti

A. Partea I. Descrierea imobilului

TEREN Extravilan

Adresa: Jud. Arges

Nr. Crt	Nr cadastral Nr. topografic	Suprafaţa* (mp)	Observaţii / Referinţe
A1	82521	5.000	Sector cadastral:72 Teren imprejmuit;

B. Partea II. Proprietari şi acte

Inscrieri privitoare la dreptul de proprietate şi alte drepturi reale		Referinţe
17200 / 05/04/2016		
Act Notarial nr. 782, din 04/04/2016 emis de GRECU CARMEN;		
B5	Intabulare, drept de PROPRIETATEbun comun,, dobandit prin Conventie, cota actuala 1/1, cota initiala 1/1	A1
	1) **DULDURUC ION**, , casatorit cu 2) **DULDURUC DORINA GEORGETA**	

C. Partea III. SARCINI .

Inscrieri privind dezmembramintele dreptului de proprietate, drepturi reale de garanţie şi sarcini	Referinţe
NU SUNT	

Neutilizabil în circuitul civil

Anexa Nr. 1 La Partea I

Teren

Nr cadastral	Suprafaţa (mp)*	Observaţii / Referinţe
82521	5.000	

* Suprafaţa este determinată in planul de proiecţie Stereo 70.

DETALII LINIARE IMOBIL



Date referitoare la teren

Crt	Categorie folosință	Intra vilan	Suprafaţa (mp)	Tarla	Parcelă	Nr. topo	Observaţii / Referinţe
1	arabil	NU	5.000	59	683	-	

Lungime Segmente
1) Valorile lungimilor segmentelor sunt obţinute din proiecţie în plan.

Punct început	X / Y	Punct sfârşit	X / Y	Lungime segment (** (m)
1	495.612,034 341.156,616	2	495.612,047 341.149,994	6.622
2	495.612,047 341.149,994	3	495.612,381 341.149,024	1.026
3	495.612,381 341.149,024	4	496.253,215 341.573,76	768.81
4	496.253,215 341.573,76	5	496.250,603 341.577,134	4.267
5	496.250,603 341.577,134	6	496.249,508 341.579,125	2.272

Document care conține date cu caracter personal, protejat de prevederile Regulamentului (UE) nr. 679/2016 și Legii 190/2018

Punct început	X / Y	Punct sfârşit	X / Y	Lungime segment (** (m)
6	496.249,508 341.579,125	1	495.612,034 341.156,616	764.779

** Lungimile segmentelor sunt determinate în planul de proiecţie Stereo 70 şi sunt rotunjite la 1 milimetru.
*** Distanţa dintre puncte este formată din segmente cumulate ce sunt mai mici decât valoarea 1 milimetru.

Neutilizabil in circuitul civil

DATE DESPRE IMOBILUL NR. 17132

Oficiul de Cadastru şi Publicitate Imobiliară ARGES
Biroul de Cadastru şi Publicitate Imobiliară Costesti

A. Partea I. Descrierea imobilului

TEREN Extravilan

Adresa: Jud. Arges

Nr. Crt	Nr cadastral Nr. topografic	Suprafaţa* (mp)	Observaţii / Referinţe
A1	91178	6.200	Sector cadastral:72 Teren neimprejmuit;

B. Partea II. Proprietari şi acte

Inscrieri privitoare la dreptul de proprietate şi alte drepturi reale		Referinţe
188 / 07/01/2022		
Act Notarial nr. 12, din 04/01/2022 emis de Grecu Carmen;		
B2	Intabulare, drept de PROPRIETATE, bun comun, dobandit prin Conventie, cota actuala 1/1, cota initiala 1/1	A1
	1) **DULDURUC ION**, căsătorit cu 2) **DULDURUC DORINA GEORGETA**	

C. Partea III. SARCINI .

Inscrieri privind dezmembramintele dreptului de proprietate, drepturi reale de garanţie şi sarcini	Referinţe
NU SUNT	

Neutilizabil în circuitul civil

Anexa Nr. 1 La Partea I

Teren

Nr cadastral	Suprafaţa (mp)*	Observaţii / Referinţe
91178	6.200	

* Suprafaţa este determinată in planul de proiecţie Stereo 70.

DETALII LINIARE IMOBIL



Date referitoare la teren

Crt	Categorie folosinţă	Intra vilan	Suprafaţa (mp)	Tarla	Parcelă	Nr. topo	Observaţii / Referinţe
1	arabil	NU	6.200	59	683	-	

Lungime Segmente
1) Valorile lungimilor segmentelor sunt obţinute din proiecţie în plan.

Punct început	X / Y	Punct sfârşit	X / Y	Lungime segment (** (m)
1	495.611,992 341.178,217	2	495.612,011 341.168,41	9.807
2	495.612,011 341.168,41	3	496.244,988 341.587,938	759.384
3	496.244,988 341.587,938	4	496.242,364 341.594,141	6.735
4	496.242,364 341.594,141	5	496.241,744 341.595,608	1.593
5	496.241,744 341.595,608	1	495.611,992 341.178,217	755.515

Document care conține date cu caracter personal, protejat de prevederile Regulamentului (UE) nr. 679/2016 și Legii 190/2018

**** Lungimile segmentelor sunt determinate în planul de proiecţie Stereo 70 şi sunt rotunjite la 1 milimetru.**
***** Distanţa dintre puncte este formată din segmente cumulate ce sunt mai mici decât valoarea 1 milimetru.**

Neutilizabil in circuitul civil

DATE DESPRE IMOBILUL NR. 17133

Oficiul de Cadastru şi Publicitate Imobiliară ARGES
Biroul de Cadastru şi Publicitate Imobiliară Costesti

A. Partea I. Descrierea imobilului

TEREN Extravilan

Adresa: Jud. Arges

Nr. Crt	Nr cadastral Nr. topografic	Suprafaţa* (mp)	Observaţii / Referinţe
A1		1.200	Sector cadastral:72 Teren neimprejmuit;

B. Partea II. Proprietari şi acte

Inscrieri privitoare la dreptul de proprietate şi alte drepturi reale		Referinţe
/		
Act Administrativ nr. 46140, din 30/06/1994 emis de CJSDPAT ARGES;		
B1	Intabulare, drept de PROPRIETATE, dobandit prin Reconstituire, cota actuala 1/1, cota initiala 1/1	A1
	1) **BUICAN I GHEORGHE**	

C. Partea III. SARCINI .

Inscrieri privind dezmembramintele dreptului de proprietate, drepturi reale de garanţie şi sarcini	Referinţe
NU SUNT	

Neutilizabil în circuitul civil

Anexa Nr. 1 La Partea I

Teren

Nr cadastral	Suprafaţa (mp)*	Observaţii / Referinţe
	1.200	

* Suprafaţa este determinată in planul de proiecţie Stereo 70.

DETALII LINIARE IMOBIL



Date referitoare la teren

Crt	Categorie folosință	Intra vilan	Suprafaţa (mp)	Tarla	Parcelă	Nr. topo	Observaţii / Referinţe
1	arabil	NU	1.200	59	683	-	

Lungime Segmente

1) Valorile lungimilor segmentelor sunt obţinute din proiecţie în plan.

Punct început	X / Y	Punct sfârşit	X / Y	Lungime segment (** (m)
1	495.611,988 341.180,121	2	495.611,992 341.178,217	1.904
2	495.611,992 341.178,217	3	496.241,744 341.595,608	755.515
3	496.241,744 341.595,608	4	496.241,114 341.597,097	1.617
4	496.241,114 341.597,097	1	495.611,988 341.180,121	754.764

**** Lungimile segmentelor sunt determinate în planul de proiecţie Stereo 70 şi sunt rotunjite la 1 milimetru.**

Document care conține date cu caracter personal, protejat de prevederile Regulamentului (UE) nr. 679/2016 și Legii 190/2018

***** Distanţa dintre puncte este formată din segmente cumulate ce sunt mai mici decât valoarea 1 milimetru.**

Neutilizabil in circuitul civil

DATE DESPRE IMOBILUL NR. 17134

Oficiul de Cadastru şi Publicitate Imobiliară ARGES
Biroul de Cadastru şi Publicitate Imobiliară Costesti

A. Partea I. Descrierea imobilului

TEREN Extravilan

Adresa: Jud. Arges

Nr. Crt	Nr cadastral Nr. topografic	Suprafaţa* (mp)	Observaţii / Referinţe
A1		1.200	Sector cadastral:72 Teren neimprejmuit;

B. Partea II. Proprietari şi acte

Inscrieri privitoare la dreptul de proprietate şi alte drepturi reale		Referinţe
/		
Act Notarial nr. 284, din 07/12/2021 emis de BIN DUMITRU SANDA MAGDALENA;		
B1	Intabulare, drept de PROPRIETATE, dobandit prin Succesiune, cota actuala 1/1, cota initiala 1/1	A1
	1) **MECU GHERGHINA**	

C. Partea III. SARCINI .

Inscrieri privind dezmembramintele dreptului de proprietate, drepturi reale de garanţie şi sarcini	Referinţe
NU SUNT	

Neutilizabil în circuitul civil

Anexa Nr. 1 La Partea I

Teren

Nr cadastral	Suprafaţa (mp)*	Observaţii / Referinţe
	1.200	

* Suprafaţa este determinată in planul de proiecţie Stereo 70.

DETALII LINIARE IMOBIL

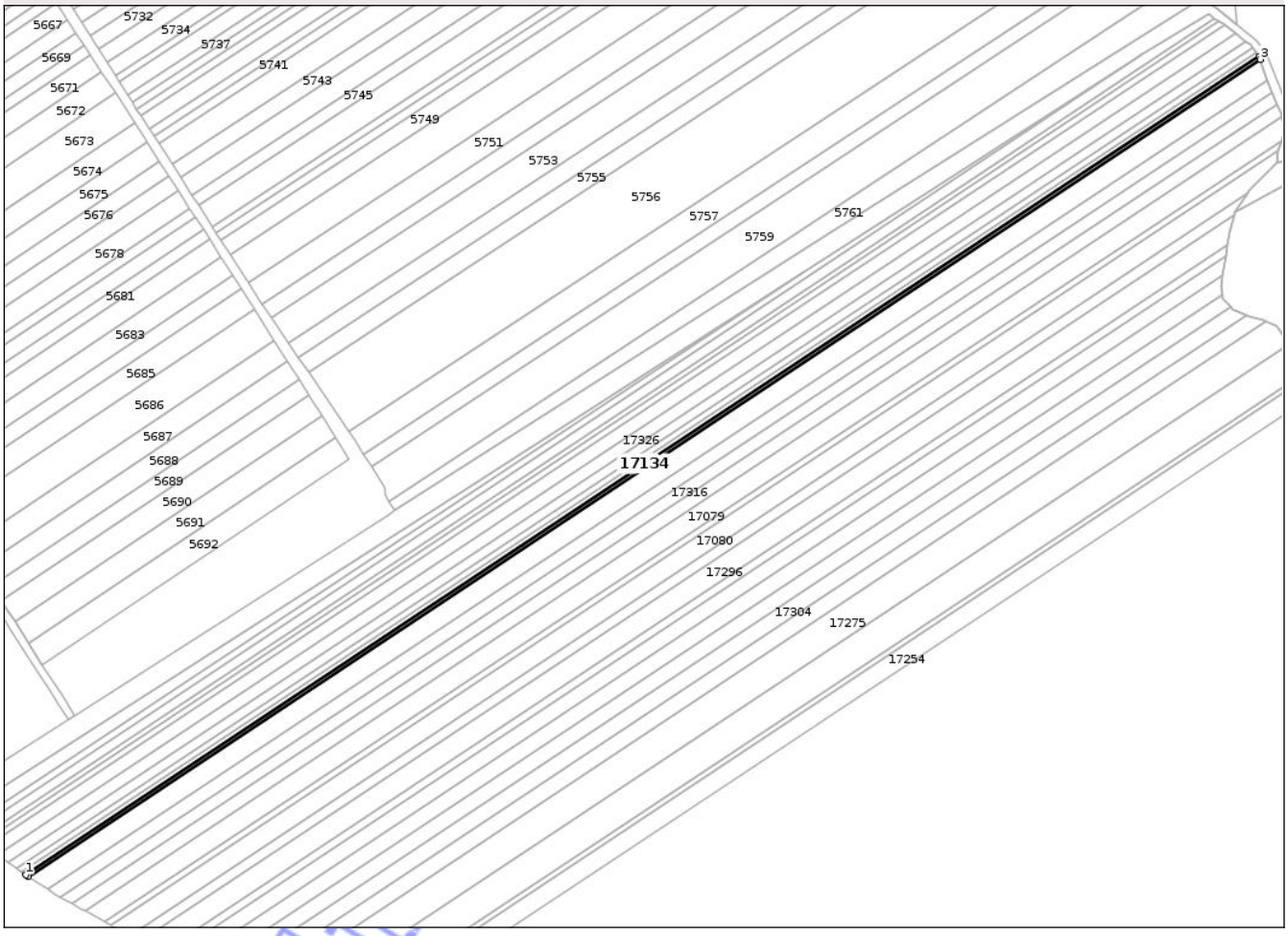

Date referitoare la teren

Crt	Categorie folosinţă	Intra vilan	Suprafaţa (mp)	Tarla	Parcelă	Nr. topo	Observaţii / Referinţe
1	arabil	NU	1.200	59	683	-	

Lungime Segmente

1) Valorile lungimilor segmentelor sunt obţinute din proiecţie în plan.

Punct început	X / Y	Punct sfârşit	X / Y	Lungime segment (** (m)
1	494.886,799 341.820,819	2	494.888,172 341.819,848	1.682
2	494.888,172 341.819,848	3	495.525,703 342.242,395	764.848
3	495.525,703 342.242,395	4	495.525,151 342.243,91	1.612
4	495.525,151 342.243,91	1	494.886,799 341.820,819	765.832

**** Lungimile segmentelor sunt determinate în planul de proiecţie Stereo 70 şi sunt rotunjite la 1 milimetru.**

Document care conține date cu caracter personal, protejat de prevederile Regulamentului (UE) nr. 679/2016 și Legii 190/2018

***** Distanţa dintre puncte este formată din segmente cumulate ce sunt mai mici decât valoarea 1 milimetru.**

Neutilizabil in circuitul civil

DATE DESPRE IMOBILUL NR. 17135

Oficiul de Cadastru şi Publicitate Imobiliară ARGES
Biroul de Cadastru şi Publicitate Imobiliară Costesti

A. Partea I. Descrierea imobilului

TEREN Extravilan

Adresa: Jud. Arges

Nr. Crt	Nr cadastral Nr. topografic	Suprafaţa* (mp)	Observaţii / Referinţe
A1		3.800	Sector cadastral:72 Teren neimprejmuit;

B. Partea II. Proprietari şi acte

Inscrieri privitoare la dreptul de proprietate şi alte drepturi reale		Referinţe
/		
Act Administrativ nr. 54315, din 09/09/1994 emis de CJSDPAT ARGES;		
B1	Intabulare, drept de PROPRIETATE, dobandit prin Reconstituire, cota actuala 1/1, cota initiala 1/1	A1
	1) **GHEORGHE G ELENA** 2) **GHEORGHE M MARIA** 3) **GHEORGHE M ION**	

C. Partea III. SARCINI .

Inscrieri privind dezmembramintele dreptului de proprietate, drepturi reale de garanţie şi sarcini	Referinţe
NU SUNT	

Neutilizabil în circuitul civil

Anexa Nr. 1 La Partea I

Teren

Nr cadastral	Suprafaţa (mp)*	Observaţii / Referinţe
	3.800	

* Suprafaţa este determinată in planul de proiecţie Stereo 70.

DETALII LINIARE IMOBIL



Date referitoare la teren

Crt	Categorie folosinţă	Intra vilan	Suprafaţa (mp)	Tarla	Parcelă	Nr. topo	Observaţii / Referinţe
1	arabil	NU	3.800	59	683	-	

Lungime Segmente
1) Valorile lungimilor segmentelor sunt obţinute din proiecţie în plan.

Punct început	X / Y	Punct sfârşit	X / Y	Lungime segment (** (m)
1	495.611,976 341.186,163	2	495.611,988 341.180,121	6.042
2	495.611,988 341.180,121	3	496.241,114 341.597,097	754.764
3	496.241,114 341.597,097	4	496.239,115 341.601,822	5.13
4	496.239,115 341.601,822	1	495.611,976 341.186,163	752.38

**** Lungimile segmentelor sunt determinate în planul de proiecţie Stereo 70 şi sunt rotunjite la 1 milimetru.**

Document care conține date cu caracter personal, protejat de prevederile Regulamentului (UE) nr. 679/2016 și Legii 190/2018

***** Distanţa dintre puncte este formată din segmente cumulate ce sunt mai mici decât valoarea 1 milimetru.**

Neutilizabil in circuitul civil

DATE DESPRE IMOBILUL NR. 17137

Oficiul de Cadastru şi Publicitate Imobiliară ARGES
Biroul de Cadastru şi Publicitate Imobiliară Costesti

A. Partea I. Descrierea imobilului

TEREN Extravilan

Adresa: Jud. Arges

Nr. Crt	Nr cadastral Nr. topografic	Suprafaţa* (mp)	Observaţii / Referinţe
A1		5.000	Sector cadastral:72 Teren neimprejmuit;

B. Partea II. Proprietari şi acte

Inscrieri privitoare la dreptul de proprietate şi alte drepturi reale		Referinţe
/		
Hotarare Judecatoreasca nr. 805, din 12/07/2010 emis de JUDECATORIA COSTEŞTI;		
B1	Inscrierea provizorie, drept de PROPRIETATE, dobandit prin Iesire Din Indiviziune, cota actuala 1/1, cota initiala 1/1	A1
	1) **STROE MARIA-MIRELA**	

C. Partea III. SARCINI .

Inscrieri privind dezmembramintele dreptului de proprietate, drepturi reale de garanţie şi sarcini	Referinţe
NU SUNT	

Neutilizabil în circuitul civil

Anexa Nr. 1 La Partea I

Teren

Nr cadastral	Suprafaţa (mp)*	Observaţii / Referinţe
	5.000	

* Suprafaţa este determinată in planul de proiecţie Stereo 70.

DETALII LINIARE IMOBIL



Date referitoare la teren

Crt	Categorie folosinţă	Intra vilan	Suprafaţa (mp)	Tarla	Parcelă	Nr. topo	Observaţii / Referinţe
1	arabil	NU	5.000	59	683	-	

Lungime Segmente
1) Valorile lungimilor segmentelor sunt obţinute din proiecţie în plan.

Punct început	X / Y	Punct sfârşit	X / Y	Lungime segment (** (m)
1	495.608,341 341.212,718	2	495.609,988 341.206,849	6.096
2	495.609,988 341.206,849	3	495.610,246 341.205,889	0.994
3	495.610,246 341.205,889	4	496.229,317 341.616,2	742.7
4	496.229,317 341.616,2	5	496.226,981 341.619,167	3.776
5	496.226,981 341.619,167	6	496.224,789 341.621,292	3.053

Document care conține date cu caracter personal, protejat de prevederile Regulamentului (UE) nr. 679/2016 și Legii 190/2018

Punct început	X / Y	Punct sfârşit	X / Y	Lungime segment (** (m)
6	496.224,789 341.621,292	1	495.608,341 341.212,718	739.554

** Lungimile segmentelor sunt determinate în planul de proiecţie Stereo 70 şi sunt rotunjite la 1 milimetru.
*** Distanţa dintre puncte este formată din segmente cumulate ce sunt mai mici decât valoarea 1 milimetru.

Neutilizabil in circuitul civil

DATE DESPRE IMOBILUL NR. 17139

Oficiul de Cadastru şi Publicitate Imobiliară ARGES
Biroul de Cadastru şi Publicitate Imobiliară Costesti

A. Partea I. Descrierea imobilului

TEREN Extravilan

Adresa: Jud. Arges

Nr. Crt	Nr cadastral Nr. topografic	Suprafaţa* (mp)	Observaţii / Referinţe
A1	81363	1.900	Sector cadastral:72 Teren neimprejmuit;

B. Partea II. Proprietari şi acte

Inscrieri privitoare la dreptul de proprietate şi alte drepturi reale		Referinţe
753 / 29/01/2013		
Act Notarial nr. 327, din 23/01/2013 emis de SIMONESCU DIACONU NICOLAE;		
B3	Intabulare, drept de PROPRIETATE, dobandit prin Conventie, cota actuala 1/1, cota initiala 1/1	A1
	1) **DULDURUC ION**, casatorit cu 2) **DULDURUC DORINA GEORGETA**	

C. Partea III. SARCINI .

Inscrieri privind dezmembramintele dreptului de proprietate, drepturi reale de garanţie şi sarcini	Referinţe
NU SUNT	

Neutilizabil în circuitul civil

Anexa Nr. 1 La Partea I

Teren

Nr cadastral	Suprafaţa (mp)*	Observaţii / Referinţe
81363	1.900	

* Suprafaţa este determinată in planul de proiecţie Stereo 70.

DETALII LINIARE IMOBIL

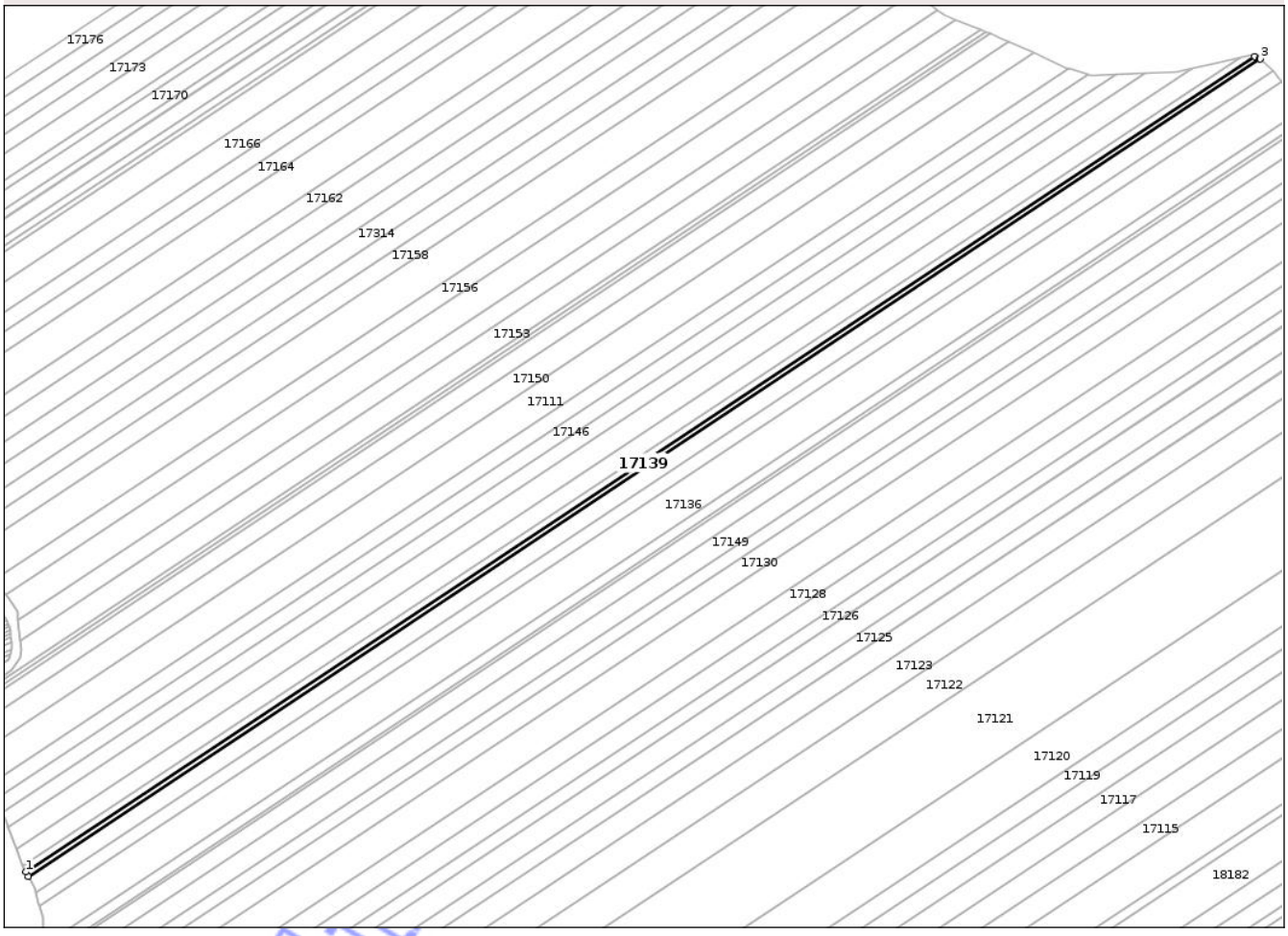

Date referitoare la teren

Crt	Categorie folosință	Intra vilan	Suprafaţa (mp)	Tarla	Parcelă	Nr. topo	Observaţii / Referinţe
1	arabil	NU	1.900	59	683/3	-	

Lungime Segmente

1) Valorile lungimilor segmentelor sunt obţinute din proiecţie în plan.

Punct început	X / Y	Punct sfârşit	X / Y	Lungime segment (** (m)
1	495.603,584 341.222,748	2	495.604,811 341.220,461	2.595
2	495.604,811 341.220,461	3	496.218,612 341.627,28	736.379
3	496.218,612 341.627,28	4	496.218,425 341.627,462	0.261
4	496.218,425 341.627,462	5	496.215,757 341.628,487	2.858
5	496.215,757 341.628,487	1	495.603,584 341.222,748	734.425

Document care conține date cu caracter personal, protejat de prevederile Regulamentului (UE) nr. 679/2016 și Legii 190/2018

**** Lungimile segmentelor sunt determinate în planul de proiecţie Stereo 70 şi sunt rotunjite la 1 milimetru.**
***** Distanţa dintre puncte este formată din segmente cumulate ce sunt mai mici decât valoarea 1 milimetru.**

Neutilizabil in circuitul civil

DATE DESPRE IMOBILUL NR. 17140

Oficiul de Cadastru şi Publicitate Imobiliară ARGES
Biroul de Cadastru şi Publicitate Imobiliară Costesti

A. Partea I. Descrierea imobilului

Nr. CF vechi:331
Nr. cadastral vechi:175

TEREN Extravilan

Adresa: Jud. Arges

Nr. Crt	Nr cadastral Nr. topografic	Suprafaţa* (mp)	Observaţii / Referinţe
A1	81425	141.120	Sector cadastral:72 Teren neimprejmuit;

B. Partea II. Proprietari şi acte

Inscrieri privitoare la dreptul de proprietate şi alte drepturi reale		Referinţe
12132 / 28/12/2012		
Act Notarial nr. 89, din 19/12/2012 emis de N.P. BURCEA MARIUS;		
B2	Intabulare, drept de PROPRIETATEbun propriu,, dobandit prin Succesiune, cota actuala 1/1, cota initiala 1/1	A1
	1) **DUMITRU MARIOARA**	

C. Partea III. SARCINI .

Inscrieri privind dezmembramintele dreptului de proprietate, drepturi reale de garanţie şi sarcini	Referinţe
NU SUNT	

Neutilizabil în circuitul civil

Anexa Nr. 1 La Partea I

Teren

Nr cadastral	Suprafaţa (mp)*	Observaţii / Referinţe
81425	141.120	

* Suprafaţa este determinată in planul de proiecţie Stereo 70.

DETALII LINIARE IMOBIL

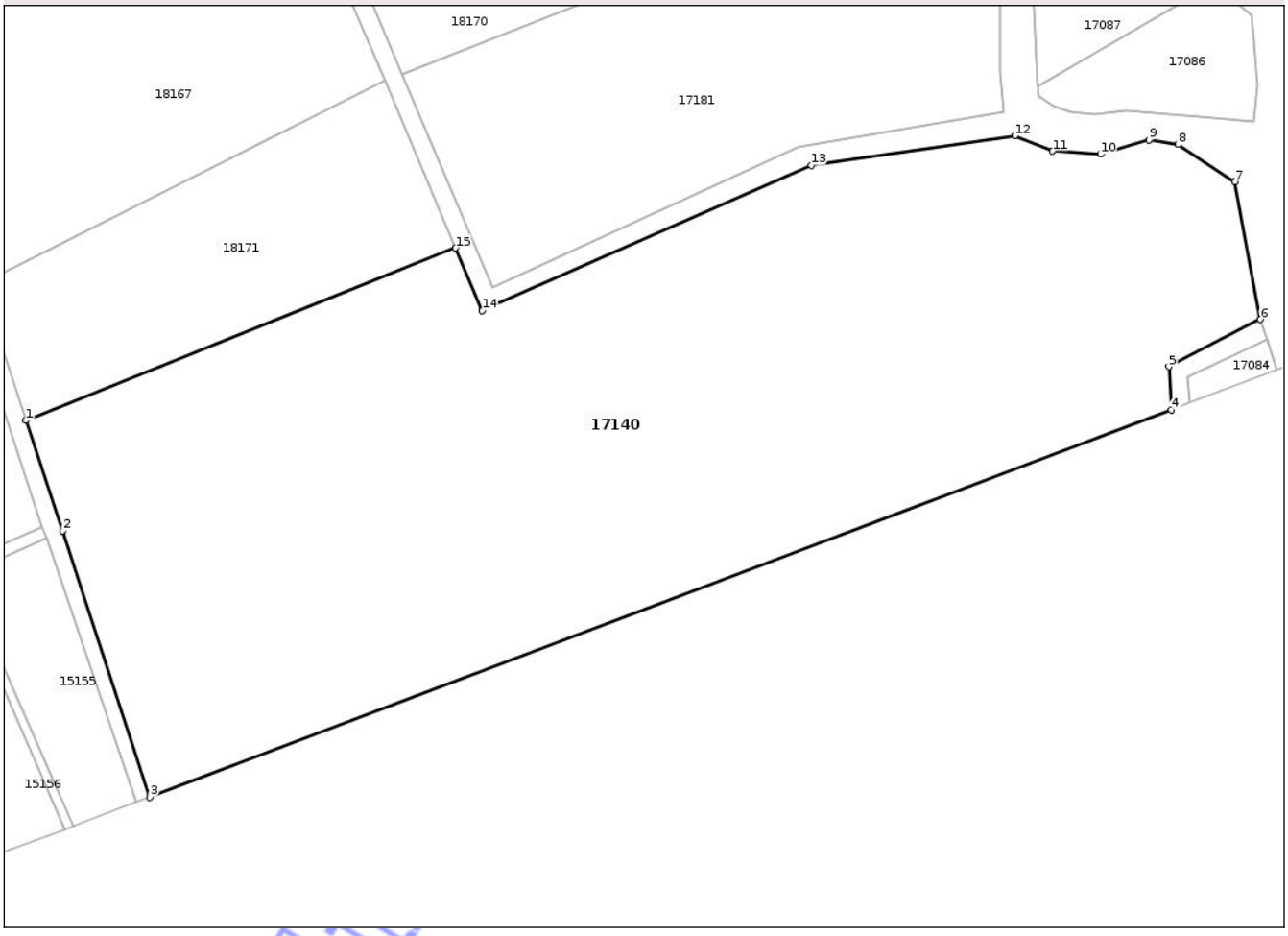

Date referitoare la teren

Crt	Categorie folosință	Intra vilan	Suprafaţa (mp)	Tarla	Parcelă	Nr. topo	Observaţii / Referinţe
1	arabil	NU	141.120	59	-	-	

Lungime Segmente
1) Valorile lungimilor segmentelor sunt obţinute din proiecţie în plan.

Punct început	X / Y	Punct sfârşit	X / Y	Lungime segment (** (m)
1	495.659,623 340.403,969	2	495.680,814 340.340,276	67.126
2	495.680,814 340.340,276	3	495.731,29 340.186,363	161.979
3	495.731,29 340.186,363	4	496.321,904 340.410,061	631.558
4	496.321,904 340.410,061	5	496.320,362 340.435,074	25.06
5	496.320,362 340.435,074	6	496.373,285 340.462,285	59.509

Document care conține date cu caracter personal, protejat de prevederile Regulamentului (UE) nr. 679/2016 și Legii 190/2018

Punct început	X / Y	Punct sfârşit	X / Y	Lungime segment (** (m)
6	496.373,285 340.462,285	7	496.358,672 340.541,923	80.968
7	496.358,672 340.541,923	8	496.325,681 340.563,266	39.293
8	496.325,681 340.563,266	9	496.308,984 340.565,824	16.892
9	496.308,984 340.565,824	10	496.280,908 340.557,745	29.215
10	496.280,908 340.557,745	11	496.253,236 340.559,495	27.727
11	496.253,236 340.559,495	12	496.231,291 340.568,339	23.66
12	496.231,291 340.568,339	13	496.113,665 340.551,214	118.866
13	496.113,665 340.551,214	14	495.923,401 340.467,336	207.932
14	495.923,401 340.467,336	15	495.908,096 340.503,56	39.325
15	495.908,096 340.503,56	1	495.659,623 340.403,969	267.689

**** Lungimile segmentelor sunt determinate în planul de proiecţie Stereo 70 şi sunt rotunjite la 1 milimetru.**
***** Distanţa dintre puncte este formată din segmente cumulate ce sunt mai mici decât valoarea 1 milimetru.**

Neutilizabil în circuitul civil

DATE DESPRE IMOBILUL NR. 17141

Oficiul de Cadastru şi Publicitate Imobiliară ARGES
Biroul de Cadastru şi Publicitate Imobiliară Costesti

A. Partea I. Descrierea imobilului

TEREN Extravilan

Adresa: Jud. Arges

Nr. Crt	Nr cadastral Nr. topografic	Suprafaţa* (mp)	Observaţii / Referinţe
A1	81362	1.900	Sector cadastral:72 Teren neimprejmuit;

B. Partea II. Proprietari şi acte

Inscrieri privitoare la dreptul de proprietate şi alte drepturi reale		Referinţe
750 / 29/01/2013		
Act Notarial nr. 322, din 23/01/2013 emis de SIMONESCU DIACONU NICOLAE;		
B3	Intabulare, drept de PROPRIETATE, dobandit prin Conventie, cota actuala 1/1, cota initiala 1/1	A1
	1) **DULDURUC ION**, casatorit cu 2) **DULDURUC DORINA GEORGETA**	

C. Partea III. SARCINI .

Inscrieri privind dezmembramintele dreptului de proprietate, drepturi reale de garanţie şi sarcini	Referinţe
NU SUNT	

Neutilizabil în circuitul civil

Anexa Nr. 1 La Partea I

Teren

Nr cadastral	Suprafaţa (mp)*	Observaţii / Referinţe
81362	1.900	

* Suprafaţa este determinată in planul de proiecţie Stereo 70.

DETALII LINIARE IMOBIL

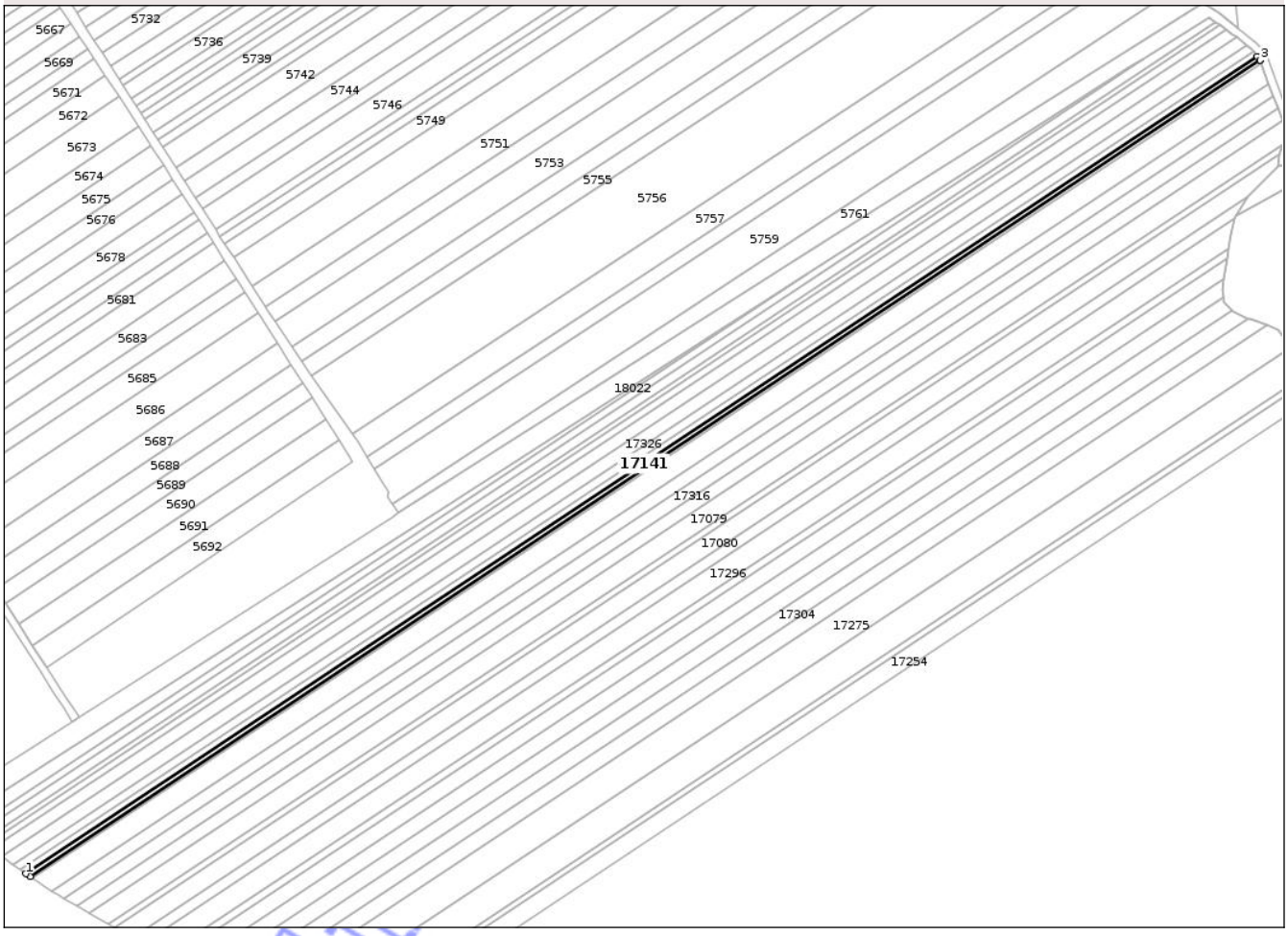

Date referitoare la teren

Crt	Categorie folosinţă	Intra vilan	Suprafaţa (mp)	Tarla	Parcelă	Nr. topo	Observaţii / Referinţe
1	arabil	NU	1.900	59	683/2	-	

Lungime Segmente

1) Valorile lungimilor segmentelor sunt obţinute din proiecţie în plan.

Punct început	X / Y	Punct sfârşit	X / Y	Lungime segment (** (m)
1	494.884,628 341.822,355	2	494.886,799 341.820,819	2.659
2	494.886,799 341.820,819	3	495.525,151 342.243,91	765.832
3	495.525,151 342.243,91	4	495.525,076 342.244,116	0.219
4	495.525,076 342.244,116	5	495.523,674 342.245,906	2.274
5	495.523,674 342.245,906	1	494.884,628 341.822,355	766.665

Document care conține date cu caracter personal, protejat de prevederile Regulamentului (UE) nr. 679/2016 și Legii 190/2018

**** Lungimile segmentelor sunt determinate în planul de proiecţie Stereo 70 şi sunt rotunjite la 1 milimetru.**
***** Distanţa dintre puncte este formată din segmente cumulate ce sunt mai mici decât valoarea 1 milimetru.**

Neutilizabil in circuitul civil

DATE DESPRE IMOBILUL NR. 17142

Oficiul de Cadastru şi Publicitate Imobiliară ARGES
Biroul de Cadastru şi Publicitate Imobiliară Costesti

A. Partea I. Descrierea imobilului

TEREN Extravilan

Adresa: Jud. Arges

Nr. Crt	Nr cadastral Nr. topografic	Suprafaţa* (mp)	Observaţii / Referinţe
A1		2.500	Sector cadastral:72 Teren neimprejmuit;

B. Partea II. Proprietari şi acte

Inscrieri privitoare la dreptul de proprietate şi alte drepturi reale		Referinţe
/		
Act Administrativ nr. 46134, din 28/06/1994 emis de CJSDPAT ARGES;		
B1	Intabulare, drept de PROPRIETATE, dobandit prin Reconstituire, cota actuala 1/1, cota initiala 1/1	A1
	1) **TRANCĂ I IONEL**	

C. Partea III. SARCINI .

Inscrieri privind dezmembramintele dreptului de proprietate, drepturi reale de garanţie şi sarcini	Referinţe
NU SUNT	

Neutilizabil în circuitul civil

Anexa Nr. 1 La Partea I

Teren

Nr cadastral	Suprafaţa (mp)*	Observaţii / Referinţe
	2.500	

* Suprafaţa este determinată in planul de proiecţie Stereo 70.

DETALII LINIARE IMOBIL

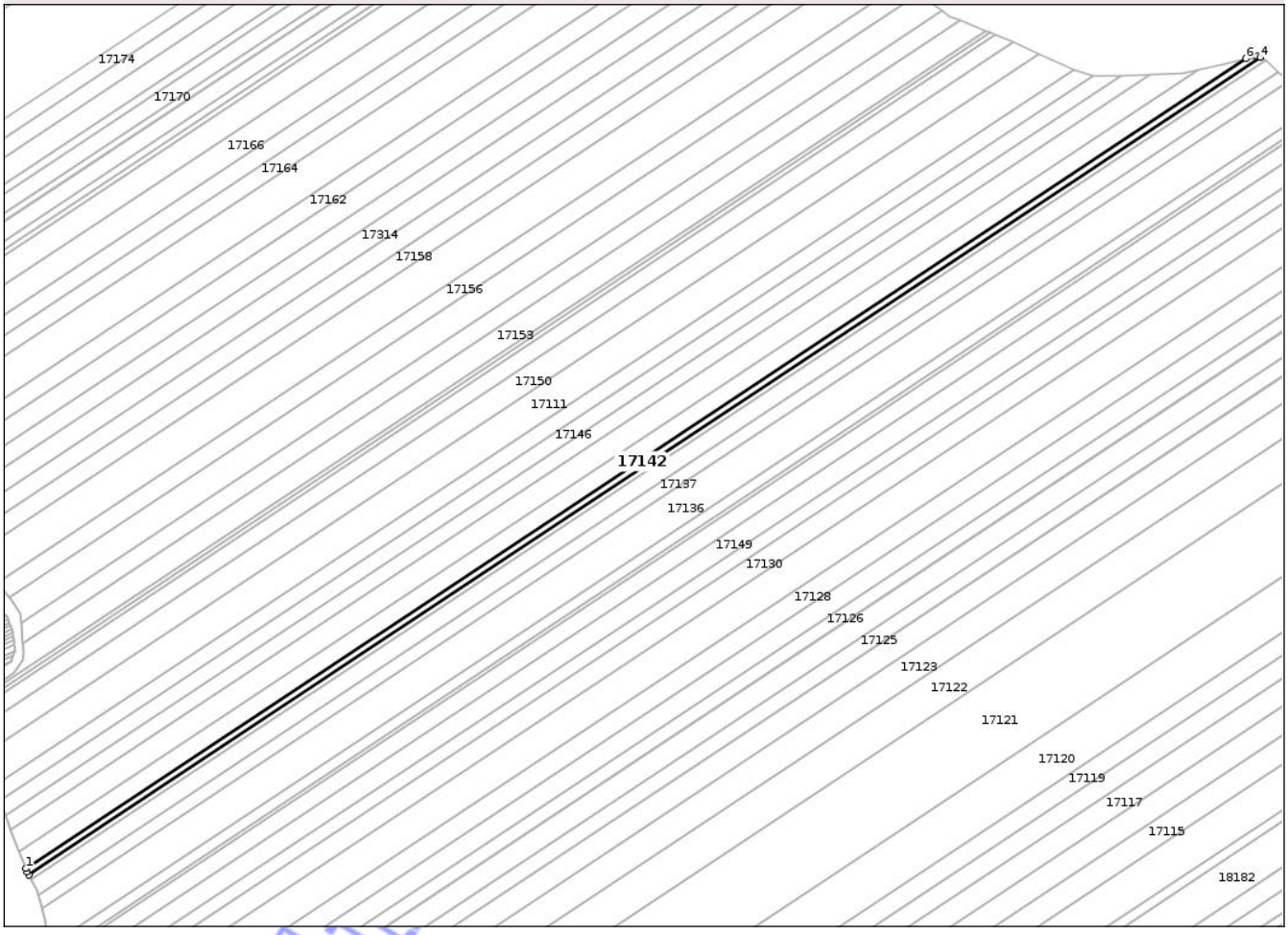

Date referitoare la teren

Crt	Categorie folosinţă	Intra vilan	Suprafaţa (mp)	Tarla	Parcelă	Nr. topo	Observaţii / Referinţe
1	arabil	NU	2.500	59	683	-	

Lungime Segmente

1) Valorile lungimilor segmentelor sunt obţinute din proiecţie în plan.

Punct început	X / Y	Punct sfârşit	X / Y	Lungime segment (** (m)
1	495.602,134 341.225,885	2	495.602,754 341.224,294	1.708
2	495.602,754 341.224,294	3	495.603,584 341.222,748	1.755
3	495.603,584 341.222,748	4	496.215,757 341.628,487	734.425
4	496.215,757 341.628,487	5	496.214,165 341.629,099	1.706
5	496.214,165 341.629,099	6	496.208,659 341.627,881	5.639

Document care conține date cu caracter personal, protejat de prevederile Regulamentului (UE) nr. 679/2016 și Legii 190/2018

Punct început	X / Y	Punct sfârşit	X / Y	Lungime segment (** (m)
6	496.208,659 341.627,881	1	495.602,134 341.225,885	727.649

** Lungimile segmentelor sunt determinate în planul de proiecţie Stereo 70 şi sunt rotunjite la 1 milimetru.
*** Distanţa dintre puncte este formată din segmente cumulate ce sunt mai mici decât valoarea 1 milimetru.

Neutilizabil in circuitul civil

DATE DESPRE IMOBILUL NR. 17143

Oficiul de Cadastru şi Publicitate Imobiliară ARGES
Biroul de Cadastru şi Publicitate Imobiliară Costesti

A. Partea I. Descrierea imobilului

TEREN Extravilan

Adresa: Jud. Arges

Nr. Crt	Nr cadastral Nr. topografic	Suprafaţa* (mp)	Observaţii / Referinţe
A1		6.300	Sector cadastral:72 Teren neimprejmuit;

B. Partea II. Proprietari şi acte

Inscrieri privitoare la dreptul de proprietate şi alte drepturi reale		Referinţe
/		
Act Administrativ nr. 66467, din 23/02/1995 emis de CJSDPAT ARGES;		
B1	Intabulare, drept de PROPRIETATE, dobandit prin Reconstituire, cota actuala 1/1, cota initiala 1/1	A1
	1) **BADEA A GHERGHINA**	

C. Partea III. SARCINI .

Inscrieri privind dezmembramintele dreptului de proprietate, drepturi reale de garanţie şi sarcini	Referinţe
NU SUNT	

Neutilizabil în circuitul civil

Anexa Nr. 1 La Partea I

Teren

Nr cadastral	Suprafaţa (mp)*	Observaţii / Referinţe
	6.300	

* Suprafaţa este determinată in planul de proiecţie Stereo 70.

DETALII LINIARE IMOBIL



Date referitoare la teren

Crt	Categorie folosinţă	Intra vilan	Suprafaţa (mp)	Tarla	Parcelă	Nr. topo	Observaţii / Referinţe
1	arabil	NU	6.300	59	683	-	

Lungime Segmente
1) Valorile lungimilor segmentelor sunt obţinute din proiecţie în plan.

Punct început	X / Y	Punct sfârşit	X / Y	Lungime segment (** (m)
1	495.598,86 341.234,282	2	495.602,134 341.225,885	9.013
2	495.602,134 341.225,885	3	496.208,659 341.627,881	727.649
3	496.208,659 341.627,881	4	496.198,519 341.625,638	10.385
4	496.198,519 341.625,638	5	496.184,728 341.622,587	14.124
5	496.184,728 341.622,587	1	495.598,86 341.234,282	702.867

Document care conține date cu caracter personal, protejat de prevederile Regulamentului (UE) nr. 679/2016 și Legii 190/2018

**** Lungimile segmentelor sunt determinate în planul de proiecţie Stereo 70 şi sunt rotunjite la 1 milimetru.**
***** Distanţa dintre puncte este formată din segmente cumulate ce sunt mai mici decât valoarea 1 milimetru.**

Neutilizabil in circuitul civil

DATE DESPRE IMOBILUL NR. 17144

Oficiul de Cadastru şi Publicitate Imobiliară ARGES
Biroul de Cadastru şi Publicitate Imobiliară Costesti

A. Partea I. Descrierea imobilului

TEREN Extravilan

Adresa: Jud. Arges

Nr. Crt	Nr cadastral Nr. topografic	Suprafaţa* (mp)	Observaţii / Referinţe
A1		7.700	Sector cadastral:72 Teren neimprejmuit;

B. Partea II. Proprietari şi acte

Inscrieri privitoare la dreptul de proprietate şi alte drepturi reale		Referinţe
/		
Act Notarial nr. 210, din 03/07/2008 emis de BIN CARMEN GRECU;		
B1	Intabulare, drept de PROPRIETATE, dobandit prin Iesire Din Indiviziune, cota actuala 1/1, cota initiala 1/1	A1
	1) **MIRCEA IULIAN**	

C. Partea III. SARCINI .

Inscrieri privind dezmembramintele dreptului de proprietate, drepturi reale de garanţie şi sarcini	Referinţe
NU SUNT	

Neutilizabil în circuitul civil

Anexa Nr. 1 La Partea I

Teren

Nr cadastral	Suprafaţa (mp)*	Observaţii / Referinţe
	7.700	

* Suprafaţa este determinată in planul de proiecţie Stereo 70.

DETALII LINIARE IMOBIL



Date referitoare la teren

Crt	Categorie folosinţă	Intra vilan	Suprafaţa (mp)	Tarla	Parcelă	Nr. topo	Observaţii / Referinţe
1	arabil	NU	7.700	59	683	-	

Lungime Segmente
1) Valorile lungimilor segmentelor sunt obţinute din proiecţie în plan.

Punct început	X / Y	Punct sfârşit	X / Y	Lungime segment (** (m)
1	495.594,713 341.244,919	2	495.598,86 341.234,282	11.417
2	495.598,86 341.234,282	3	496.184,728 341.622,587	702.867
3	496.184,728 341.622,587	4	496.176,972 341.620,871	7.944
4	496.176,972 341.620,871	5	496.160,99 341.620,239	15.994
5	496.160,99 341.620,239	1	495.594,713 341.244,919	679.363

Document care conține date cu caracter personal, protejat de prevederile Regulamentului (UE) nr. 679/2016 și Legii 190/2018

**** Lungimile segmentelor sunt determinate în planul de proiecţie Stereo 70 şi sunt rotunjite la 1 milimetru.**
***** Distanţa dintre puncte este formată din segmente cumulate ce sunt mai mici decât valoarea 1 milimetru.**

Neutilizabil in circuitul civil

DATE DESPRE IMOBILUL NR. 17145

Oficiul de Cadastru şi Publicitate Imobiliară ARGES
Biroul de Cadastru şi Publicitate Imobiliară Costesti

A. Partea I. Descrierea imobilului

TEREN Extravilan

Adresa: Jud. Arges

Nr. Crt	Nr cadastral Nr. topografic	Suprafaţa* (mp)	Observaţii / Referinţe
A1		5.000	Sector cadastral:72 Teren neimprejmuit;

B. Partea II. Proprietari şi acte

Inscrieri privitoare la dreptul de proprietate şi alte drepturi reale		Referinţe
/		
Act Administrativ nr. 39 942, din 14/04/1994 emis de CJSDPAT ARGES;		
B1	Intabulare, drept de PROPRIETATE, dobandit prin Reconstituire, cota actuala 1/1, cota initiala 1/1	A1
	1) **MIRCEA GHERGHINA** 2) **CÎMPEANU GHERGHINA** 3) **MIRCEA E FLOAREA** 4) **MIRCEA R CONSTANTINA**	

C. Partea III. SARCINI .

Inscrieri privind dezmembramintele dreptului de proprietate, drepturi reale de garanţie şi sarcini	Referinţe
NU SUNT	

Neutilizabil în circuitul civil

Anexa Nr. 1 La Partea I

Teren

Nr cadastral	Suprafaţa (mp)*	Observaţii / Referinţe
	5.000	

* Suprafaţa este determinată in planul de proiecţie Stereo 70.

DETALII LINIARE IMOBIL

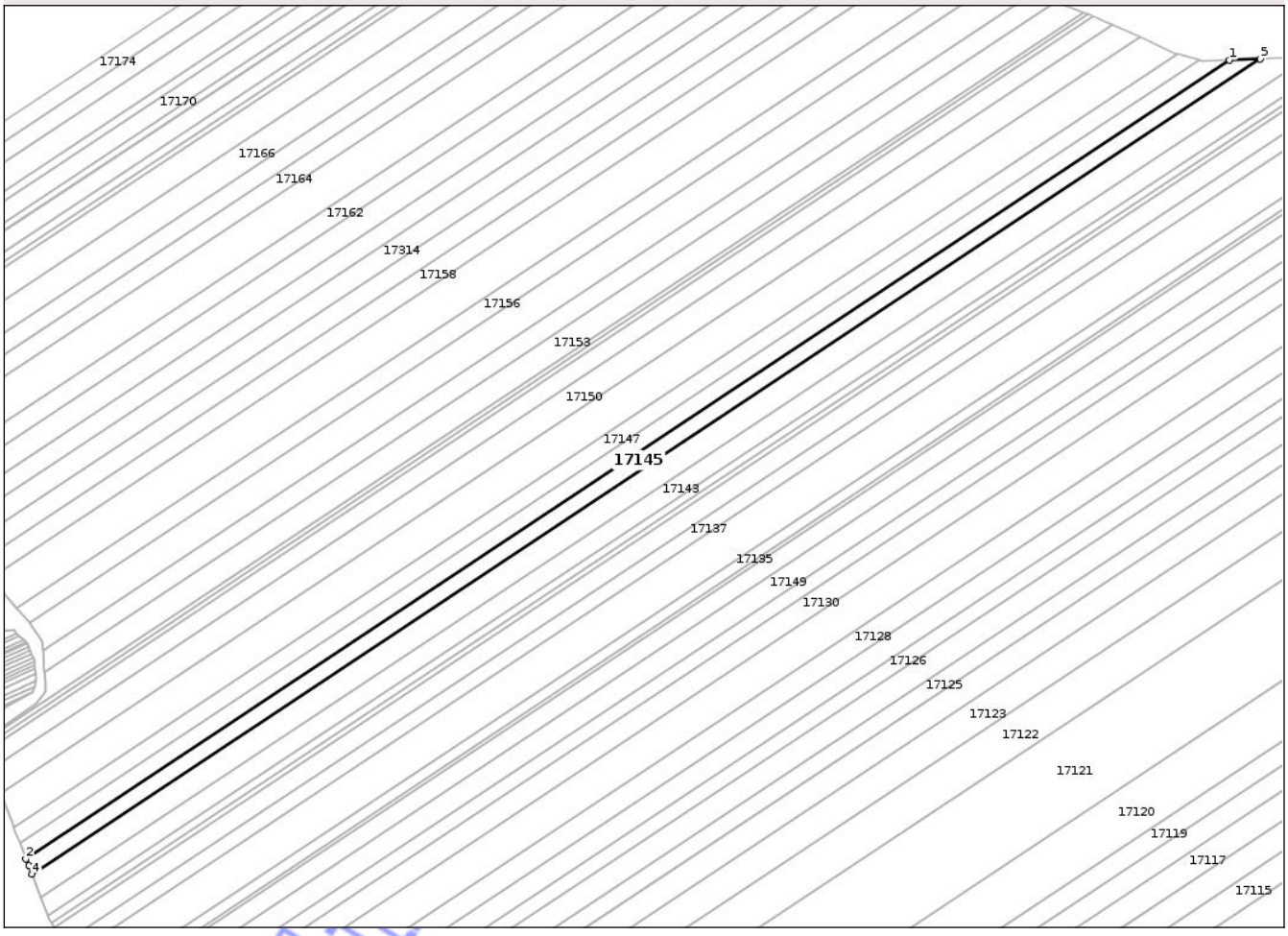

Date referitoare la teren

Crt	Categorie folosinţă	Intra vilan	Suprafaţa (mp)	Tarla	Parcelă	Nr. topo	Observaţii / Referinţe
1	arabil	NU	5.000	59	683	-	

Lungime Segmente
1) Valorile lungimilor segmentelor sunt obţinute din proiecţie în plan.

Punct început	X / Y	Punct sfârşit	X / Y	Lungime segment (** (m)
1	496.146,677 341.619,674	2	495.591,949 341.252,008	665.508
2	495.591,949 341.252,008	3	495.593,221 341.248,747	3.5
3	495.593,221 341.248,747	4	495.594,713 341.244,919	4.108
4	495.594,713 341.244,919	5	496.160,99 341.620,239	679.363
5	496.160,99 341.620,239	1	496.146,677 341.619,674	14.324

Document care conține date cu caracter personal, protejat de prevederile Regulamentului (UE) nr. 679/2016 și Legii 190/2018

**** Lungimile segmentelor sunt determinate în planul de proiecţie Stereo 70 şi sunt rotunjite la 1 milimetru.**
***** Distanţa dintre puncte este formată din segmente cumulate ce sunt mai mici decât valoarea 1 milimetru.**

Neutilizabil in circuitul civil

DATE DESPRE IMOBILUL NR. 17146

Oficiul de Cadastru şi Publicitate Imobiliară ARGES
Biroul de Cadastru şi Publicitate Imobiliară Costesti

A. Partea I. Descrierea imobilului

TEREN Extravilan

Adresa: Jud. Arges

Nr. Crt	Nr cadastral Nr. topografic	Suprafaţa* (mp)	Observaţii / Referinţe
A1		5.000	Sector cadastral:72 Teren neimprejmuit;

B. Partea II. Proprietari şi acte

Inscrieri privitoare la dreptul de proprietate şi alte drepturi reale		Referinţe
/		
Act Administrativ nr. 58494, din 05/12/1994 emis de CJSDPAT ARGES;		
B1	Intabulare, drept de PROPRIETATE, dobandit prin Reconstituire, cota actuala 1/1, cota initiala 1/1	A1
	1) **IONESCU I ELENA (HONORIU)**	

C. Partea III. SARCINI .

Inscrieri privind dezmembramintele dreptului de proprietate, drepturi reale de garanţie şi sarcini	Referinţe
NU SUNT	

Neutilizabil în circuitul civil

Anexa Nr. 1 La Partea I

Teren

Nr cadastral	Suprafaţa (mp)*	Observaţii / Referinţe
	5.000	

* Suprafaţa este determinată in planul de proiecţie Stereo 70.

DETALII LINIARE IMOBIL

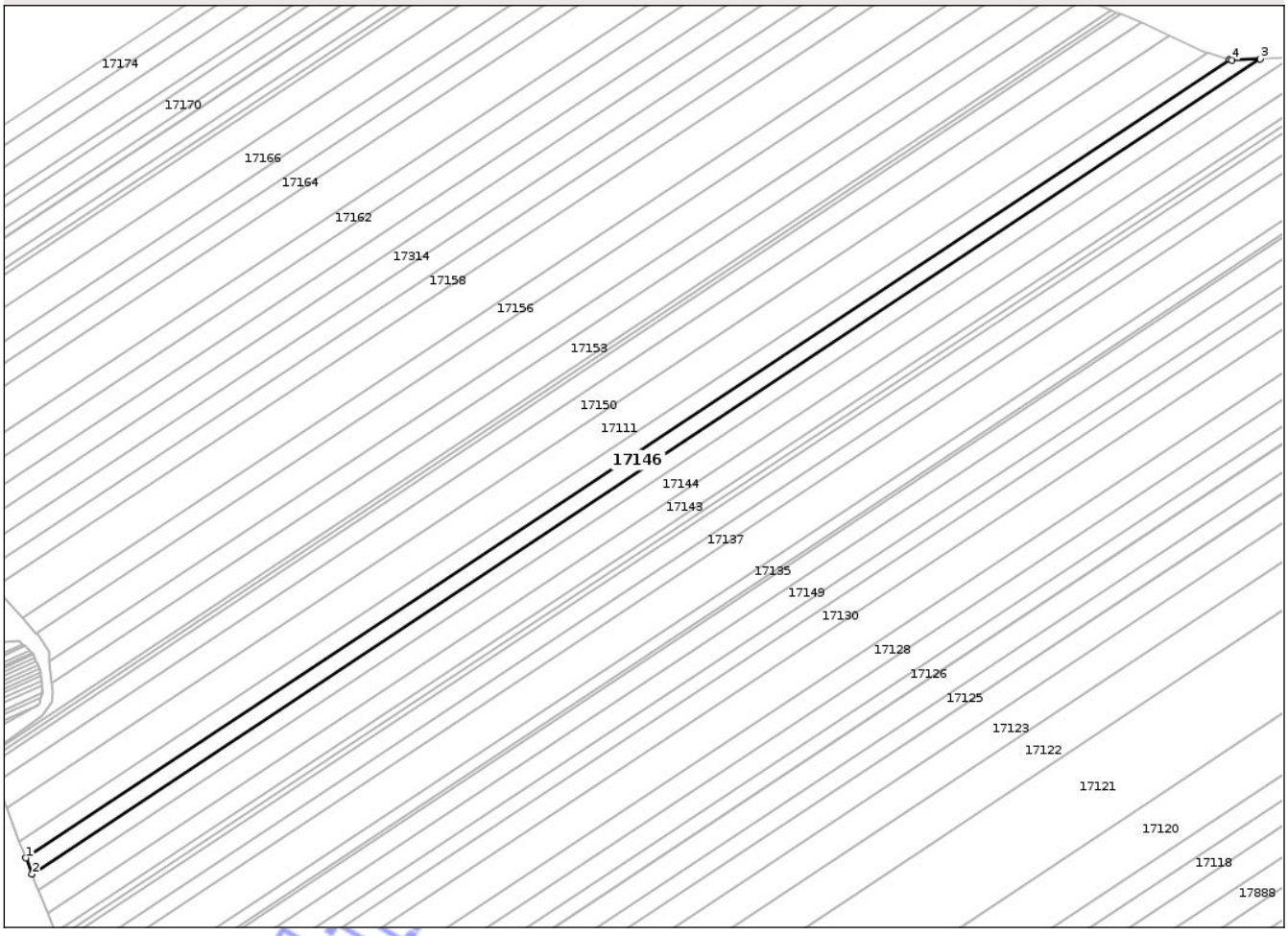

Date referitoare la teren

Crt	Categorie folosinţă	Intra vilan	Suprafaţa (mp)	Tarla	Parcelă	Nr. topo	Observaţii / Referinţe
1	arabil	NU	5.000	59	683	-	

Lungime Segmente
1) Valorile lungimilor segmentelor sunt obţinute din proiecţie în plan.

Punct început	X / Y	Punct sfârşit	X / Y	Lungime segment (** (m)
1	495.589,127 341.259,247	2	495.591,949 341.252,008	7.77
2	495.591,949 341.252,008	3	496.146,677 341.619,674	665.508
3	496.146,677 341.619,674	4	496.133,96 341.619,171	12.727
4	496.133,96 341.619,171	5	496.132,734 341.619,542	1.281
5	496.132,734 341.619,542	1	495.589,127 341.259,247	652.166

Document care conține date cu caracter personal, protejat de prevederile Regulamentului (UE) nr. 679/2016 și Legii 190/2018

**** Lungimile segmentelor sunt determinate în planul de proiecţie Stereo 70 şi sunt rotunjite la 1 milimetru.**
***** Distanţa dintre puncte este formată din segmente cumulate ce sunt mai mici decât valoarea 1 milimetru.**

Neutilizabil in circuitul civil

DATE DESPRE IMOBILUL NR. 17147

Oficiul de Cadastru şi Publicitate Imobiliară ARGES
Biroul de Cadastru şi Publicitate Imobiliară Costesti

A. Partea I. Descrierea imobilului

TEREN Extravilan

Adresa: Jud. Arges

Nr. Crt	Nr cadastral Nr. topografic	Suprafaţa* (mp)	Observaţii / Referinţe
A1		5.000	Sector cadastral:72 Teren neimprejmuit;

B. Partea II. Proprietari şi acte

Inscrieri privitoare la dreptul de proprietate şi alte drepturi reale		Referinţe
/		
Act Administrativ nr. 66476, din 28/02/1995 emis de CJSDPAT ARGES;		
B1	Intabulare, drept de PROPRIETATE, dobandit prin Reconstituire, cota actuala 1/1, cota initiala 1/1	A1
	1) **GEORGESCU D GHEORGHE**	

C. Partea III. SARCINI .

Inscrieri privind dezmembramintele dreptului de proprietate, drepturi reale de garanţie şi sarcini	Referinţe
NU SUNT	

Neutilizabil în circuitul civil

Anexa Nr. 1 La Partea I

Teren

Nr cadastral	Suprafaţa (mp)*	Observaţii / Referinţe
	5.000	

* Suprafaţa este determinată in planul de proiecţie Stereo 70.

DETALII LINIARE IMOBIL



Date referitoare la teren

Crt	Categorie folosință	Intra vilan	Suprafaţa (mp)	Tarla	Parcelă	Nr. topo	Observaţii / Referinţe
1	arabil	NU	5.000	59	683	-	

Lungime Segmente
1) Valorile lungimilor segmentelor sunt obţinute din proiecţie în plan.

Punct început	X / Y	Punct sfârşit	X / Y	Lungime segment (** (m)
1	496.123,149 341.622,444	2	495.586,259 341.266,601	644.108
2	495.586,259 341.266,601	3	495.586,73 341.265,395	1.295
3	495.586,73 341.265,395	4	495.589,127 341.259,247	6.599
4	495.589,127 341.259,247	5	496.132,734 341.619,542	652.166
5	496.132,734 341.619,542	1	496.123,149 341.622,444	10.015

Document care conține date cu caracter personal, protejat de prevederile Regulamentului (UE) nr. 679/2016 și Legii 190/2018

**** Lungimile segmentelor sunt determinate în planul de proiecţie Stereo 70 şi sunt rotunjite la 1 milimetru.**
***** Distanţa dintre puncte este formată din segmente cumulate ce sunt mai mici decât valoarea 1 milimetru.**

Neutilizabil in circuitul civil

DATE DESPRE IMOBILUL NR. 17148

Oficiul de Cadastru şi Publicitate Imobiliară ARGES
Biroul de Cadastru şi Publicitate Imobiliară Costesti

A. Partea I. Descrierea imobilului

TEREN Extravilan

Adresa: Jud. Arges

Nr. Crt	Nr cadastral Nr. topografic	Suprafaţa* (mp)	Observaţii / Referinţe
A1	83095	5.000	Sector cadastral:72 Teren imprejmuit;

B. Partea II. Proprietari şi acte

Inscrieri privitoare la dreptul de proprietate şi alte drepturi reale		Referinţe
22673 / 15/09/2016		
Act Notarial nr. 1848, din 14/09/2016 emis de Grecu Carmen;		
B2	Intabulare, drept de PROPRIETATEbun comun, dobandit prin Conventie, cota actuala 1/1, cota initiala 1/1	A1
	1) **DULDURUC ION**, casatorit cu 2) **DULDURUC DORINA GEORGETA**	

C. Partea III. SARCINI .

Inscrieri privind dezmembramintele dreptului de proprietate, drepturi reale de garanţie şi sarcini	Referinţe
NU SUNT	

Neutilizabil în circuitul civil

Anexa Nr. 1 La Partea I

Teren

Nr cadastral	Suprafaţa (mp)*	Observaţii / Referinţe
83095	5.000	

* Suprafaţa este determinată in planul de proiecţie Stereo 70.

DETALII LINIARE IMOBIL



Date referitoare la teren

Crt	Categorie folosinţă	Intra vilan	Suprafaţa (mp)	Tarla	Parcelă	Nr. topo	Observaţii / Referinţe
1	arabil	NU	5.000	59	683	-	

Lungime Segmente

1) Valorile lungimilor segmentelor sunt obţinute din proiecţie în plan.

Punct început	X / Y	Punct sfârşit	X / Y	Lungime segment (** (m)
1	495.555,512 341.412,285	2	495.560,439 341.404,831	8.935
2	495.560,439 341.404,831	3	496.025,187 341.712,858	557.558
3	496.025,187 341.712,858	4	496.023,562 341.722,502	9.78
4	496.023,562 341.722,502	1	495.555,512 341.412,285	561.521

**** Lungimile segmentelor sunt determinate în planul de proiecţie Stereo 70 şi sunt rotunjite la 1 milimetru.**

Document care conține date cu caracter personal, protejat de prevederile Regulamentului (UE) nr. 679/2016 și Legii 190/2018

***** Distanţa dintre puncte este formată din segmente cumulate ce sunt mai mici decât valoarea 1 milimetru.**

Neutilizabil in circuitul civil

DATE DESPRE IMOBILUL NR. 17150

Oficiul de Cadastru şi Publicitate Imobiliară ARGES
Biroul de Cadastru şi Publicitate Imobiliară Costesti

A. Partea I. Descrierea imobilului

TEREN Extravilan

Adresa: Jud. Arges

Nr. Crt	Nr cadastral Nr. topografic	Suprafaţa* (mp)	Observaţii / Referinţe
A1		7.500	Sector cadastral:72 Teren neimprejmuit;

B. Partea II. Proprietari şi acte

Inscrieri privitoare la dreptul de proprietate şi alte drepturi reale		Referinţe
/		
Act Administrativ nr. 36789, din 22/03/1994 emis de CJSDPAT ARGES;		
B1	Intabulare, drept de PROPRIETATE, dobandit prin Reconstituire, cota actuala 1/1, cota initiala 1/1	A1
	1) **PĂUNESCU M AUREL**	

C. Partea III. SARCINI .

Inscrieri privind dezmembramintele dreptului de proprietate, drepturi reale de garanţie şi sarcini	Referinţe
NU SUNT	

Neutilizabil în circuitul civil

Anexa Nr. 1 La Partea I

Teren

Nr cadastral	Suprafaţa (mp)*	Observaţii / Referinţe
	7.500	

* Suprafaţa este determinată in planul de proiecţie Stereo 70.

DETALII LINIARE IMOBIL



Date referitoare la teren

Crt	Categorie folosință	Intra vilan	Suprafaţa (mp)	Tarla	Parcelă	Nr. topo	Observaţii / Referinţe
1	arabil	NU	7.500	59	683	-	

Lungime Segmente
1) Valorile lungimilor segmentelor sunt obţinute din proiecţie în plan.

Punct început	X / Y	Punct sfârşit	X / Y	Lungime segment (** (m)
1	495.575,853 341.293,294	2	495.575,894 341.293,189	0.113
2	495.575,894 341.293,189	3	495.580,31 341.281,862	12.157
3	495.580,31 341.281,862	4	496.105,841 341.630,177	630.481
4	496.105,841 341.630,177	5	496.092,99 341.636,046	14.128
5	496.092,99 341.636,046	1	495.575,853 341.293,294	620.411

Document care conține date cu caracter personal, protejat de prevederile Regulamentului (UE) nr. 679/2016 și Legii 190/2018

**** Lungimile segmentelor sunt determinate în planul de proiecţie Stereo 70 şi sunt rotunjite la 1 milimetru.**
***** Distanţa dintre puncte este formată din segmente cumulate ce sunt mai mici decât valoarea 1 milimetru.**

Neutilizabil in circuitul civil

DATE DESPRE IMOBILUL NR. 17151

Oficiul de Cadastru şi Publicitate Imobiliară ARGES
Biroul de Cadastru şi Publicitate Imobiliară Costesti

A. Partea I. Descrierea imobilului

TEREN Extravilan

Adresa: Jud. Arges

Nr. Crt	Nr cadastral Nr. topografic	Suprafaţa* (mp)	Observaţii / Referinţe
A1		5.000	Sector cadastral:72 Teren neimprejmuit;

B. Partea II. Proprietari şi acte

Inscrieri privitoare la dreptul de proprietate şi alte drepturi reale		Referinţe
/		
Act Administrativ nr. 50640, din 10/08/1994 emis de CJSDPAT ARGES;		
B1	Intabulare, drept de PROPRIETATE, dobandit prin Reconstituire, cota actuala 1/1, cota initiala 1/1	A1
	1) **TĂNASE V LIVIU**	

C. Partea III. SARCINI .

Inscrieri privind dezmembramintele dreptului de proprietate, drepturi reale de garanţie şi sarcini	Referinţe
NU SUNT	

Neutilizabil în circuitul civil

Anexa Nr. 1 La Partea I

Teren

Nr cadastral	Suprafaţa (mp)*	Observaţii / Referinţe
	5.000	

* Suprafaţa este determinată in planul de proiecţie Stereo 70.

DETALII LINIARE IMOBIL



Date referitoare la teren

Crt	Categorie folosinţă	Intra vilan	Suprafaţa (mp)	Tarla	Parcelă	Nr. topo	Observaţii / Referinţe
1	arabil	NU	5.000	59	683	-	

Lungime Segmente
1) Valorile lungimilor segmentelor sunt obţinute din proiecţie în plan.

Punct început	X / Y	Punct sfârşit	X / Y	Lungime segment (** (m)
1	495.573,542 341.301,488	2	495.573,225 341.300,645	0.901
2	495.573,225 341.300,645	3	495.575,004 341.295,471	5.471
3	495.575,004 341.295,471	4	495.575,853 341.293,294	2.337
4	495.575,853 341.293,294	5	496.092,99 341.636,046	620.411
5	496.092,99 341.636,046	6	496.090,184 341.637,327	3.085

Document care conține date cu caracter personal, protejat de prevederile Regulamentului (UE) nr. 679/2016 și Legii 190/2018

Punct început	X / Y	Punct sfârşit	X / Y	Lungime segment (** (m)
6	496.090,184 341.637,327	7	496.084,02 341.639,826	6.651
7	496.084,02 341.639,826	1	495.573,542 341.301,488	612.422

** Lungimile segmentelor sunt determinate în planul de proiecţie Stereo 70 şi sunt rotunjite la 1 milimetru.
*** Distanţa dintre puncte este formată din segmente cumulate ce sunt mai mici decât valoarea 1 milimetru.

Neutilizabil in circuitul civil

DATE DESPRE IMOBILUL NR. 17152

Oficiul de Cadastru şi Publicitate Imobiliară ARGES
Biroul de Cadastru şi Publicitate Imobiliară Costesti

A. Partea I. Descrierea imobilului

TEREN Extravilan

Adresa: Jud. Arges

Nr. Crt	Nr cadastral Nr. topografic	Suprafaţa* (mp)	Observaţii / Referinţe
A1		1.250	Sector cadastral:72 Teren neimprejmuit;

B. Partea II. Proprietari şi acte

Inscrieri privitoare la dreptul de proprietate şi alte drepturi reale		Referinţe
/		
Act Notarial nr. 430, din 28/09/2004 emis de BIN GRECU CARMEN;		
B1	Intabulare, drept de PROPRIETATE, dobandit prin Iesire Din Indiviziune, cota actuala 1/1, cota initiala 1/1	A1
	1) **DUMITRU ALEXANDRU**	

C. Partea III. SARCINI .

Inscrieri privind dezmembramintele dreptului de proprietate, drepturi reale de garanţie şi sarcini	Referinţe
NU SUNT	

Neutilizabil în circuitul civil

Anexa Nr. 1 La Partea I

Teren

Nr cadastral	Suprafaţa (mp)*	Observaţii / Referinţe
	1.250	

* Suprafaţa este determinată in planul de proiecţie Stereo 70.

DETALII LINIARE IMOBIL



Date referitoare la teren

Crt	Categorie folosinţă	Intra vilan	Suprafaţa (mp)	Tarla	Parcelă	Nr. topo	Observaţii / Referinţe
1	arabil	NU	1.250	59	683	-	

Lungime Segmente

1) Valorile lungimilor segmentelor sunt obţinute din proiecţie în plan.

Punct început	X / Y	Punct sfârşit	X / Y	Lungime segment (** (m)
1	495.576,015 341.308,059	2	495.574,774 341.304,762	3.523
2	495.574,774 341.304,762	3	496.081,72 341.640,758	608.184
3	496.081,72 341.640,758	4	496.079,403 341.641,697	2.5
4	496.079,403 341.641,697	1	495.576,015 341.308,059	603.915

**** Lungimile segmentelor sunt determinate în planul de proiecţie Stereo 70 şi sunt rotunjite la 1 milimetru.**

Document care conține date cu caracter personal, protejat de prevederile Regulamentului (UE) nr. 679/2016 și Legii 190/2018

***** Distanţa dintre puncte este formată din segmente cumulate ce sunt mai mici decât valoarea 1 milimetru.**

Neutilizabil in circuitul civil

DATE DESPRE IMOBILUL NR. 17153

Oficiul de Cadastru şi Publicitate Imobiliară ARGES
Biroul de Cadastru şi Publicitate Imobiliară Costesti

A. Partea I. Descrierea imobilului

TEREN Extravilan

Adresa: Jud. Arges

Nr. Crt	Nr cadastral Nr. topografic	Suprafaţa* (mp)	Observaţii / Referinţe
A1		6.400	Sector cadastral:72 Teren neimprejmuit;

B. Partea II. Proprietari şi acte

Inscrieri privitoare la dreptul de proprietate şi alte drepturi reale		Referinţe
/		
Act Administrativ nr. 36795, din 22/05/1994 emis de CJSDPAT ARGES;		
B1	Intabulare, drept de PROPRIETATE, dobandit prin Reconstituire, cota actuala 1/1, cota initiala 1/1	A1
	1) **STANCIU M VASILE**	

C. Partea III. SARCINI .

Inscrieri privind dezmembramintele dreptului de proprietate, drepturi reale de garanţie şi sarcini	Referinţe
NU SUNT	

Neutilizabil în circuitul civil

Anexa Nr. 1 La Partea I

Teren

Nr cadastral	Suprafaţa (mp)*	Observaţii / Referinţe
	6.400	

* Suprafaţa este determinată in planul de proiecţie Stereo 70.

DETALII LINIARE IMOBIL



Date referitoare la teren

Crt	Categorie folosinţă	Intra vilan	Suprafaţa (mp)	Tarla	Parcelă	Nr. topo	Observaţii / Referinţe
1	arabil	NU	6.400	59	683	-	

Lungime Segmente
1) Valorile lungimilor segmentelor sunt obţinute din proiecţie în plan.

Punct început	X / Y	Punct sfârşit	X / Y	Lungime segment (** (m)
1	495.600,675 341.337,871	2	495.601,06 341.333,574	4.314
2	495.601,06 341.333,574	3	495.600,777 341.329,192	4.391
3	495.600,777 341.329,192	4	495.596,421 341.323,166	7.436
4	495.596,421 341.323,166	5	495.576,527 341.309,419	24.182
5	495.576,527 341.309,419	6	495.576,015 341.308,059	1.453

Document care conține date cu caracter personal, protejat de prevederile Regulamentului (UE) nr. 679/2016 și Legii 190/2018

Punct început	X / Y	Punct sfârşit	X / Y	Lungime segment (** (m)
6	495.576,015 341.308,059	7	496.079,403 341.641,697	603.915
7	496.079,403 341.641,697	8	496.066,795 341.646,808	13.605
8	496.066,795 341.646,808	1	495.600,675 341.337,871	559.205

** Lungimile segmentelor sunt determinate în planul de proiecţie Stereo 70 şi sunt rotunjite la 1 milimetru.
*** Distanţa dintre puncte este formată din segmente cumulate ce sunt mai mici decât valoarea 1 milimetru.

Neutilizabil in circuitul civil

DATE DESPRE IMOBILUL NR. 17136

Oficiul de Cadastru şi Publicitate Imobiliară ARGES
Biroul de Cadastru şi Publicitate Imobiliară Costesti

A. Partea I. Descrierea imobilului

TEREN Extravilan

Adresa: Jud. Arges, Tarla 59, Parcela 683

Nr. Crt	Nr cadastral Nr. topografic	Suprafaţa* (mp)	Observaţii / Referinţe
A1	92185	13.000	Sector cadastral:72 Teren neimprejmuit;

B. Partea II. Proprietari şi acte

Inscrieri privitoare la dreptul de proprietate şi alte drepturi reale		Referinţe
25620 / 28/08/2025		
Act Administrativ nr. 46137, din 29/06/1994 emis de CJSDPAT ARGES (act administrativ nr 6934 din 20.08.2025, emis de PRIMARIA BUZOESTI;act notarial nr 212 din 21.04.1997, emis de NP DANCIU ILIE;act administrativ nr 6933 din 20.08.2025, emis de PRIMARIA BUZOESTI);		
B1	Intabulare, drept de PROPRIETATE, dobandit prin Lege, cota actuala 2/3, cota initiala 2/3	A1
	1) **PAPUC CONSTANTIN** 2) **BUICAN BADEA**	
B3	Intabulare, drept de PROPRIETATE, bun propriu, dobandit prin Succesiune, cota actuala 1/6, cota initiala 1/6	A1
	1) **POPESCU ANTONIEA**	
28635 / 22/09/2025		
Act Notarial nr. 4562, din 18/09/2025 emis de DANCIU NARCIS VIOREL;		
B4	Intabulare, drept de PROPRIETATE-bun comun, dobandit prin Conventie, cota actuala 1/6, cota initiala 1/6	A1
	1) **IANCU ANDREEA DANA**, casatorita cu 2) **IANCU DORINEL**	

C. Partea III. SARCINI .

Inscrieri privind dezmembramintele dreptului de proprietate, drepturi reale de garanţie şi sarcini	Referinţe
NU SUNT	

Neutilizabil în circuitul civil

Anexa Nr. 1 La Partea I

Teren

Nr cadastral	Suprafaţa (mp)*	Observaţii / Referinţe
92185	13.000	

* Suprafaţa este determinată in planul de proiecţie Stereo 70.

DETALII LINIARE IMOBIL



Date referitoare la teren

Crt	Categorie folosinţă	Intra vilan	Suprafaţa (mp)	Tarla	Parcelă	Nr. topo	Observaţii / Referinţe
1	arabil	NU	13.000	59	683	-	

Lungime Segmente
1) Valorile lungimilor segmentelor sunt obţinute din proiecţie în plan.

Punct început	X / Y	Punct sfârşit	X / Y	Lungime segment (** (m)
1	495.610,246 341.205,889	2	495.611,95 341.199,56	6.554
2	495.611,95 341.199,56	3	495.611,976 341.186,163	13.397
3	495.611,976 341.186,163	4	496.239,115 341.601,822	752.38
4	496.239,115 341.601,822	5	496.239,054 341.601,967	0.157
5	496.239,054 341.601,967	6	496.234,953 341.609,042	8.178

Document care conține date cu caracter personal, protejat de prevederile Regulamentului (UE) nr. 679/2016 și Legii 190/2018

Punct început	X / Y	Punct sfârşit	X / Y	Lungime segment (** (m)
6	496.234,953 341.609,042	7	496.229,317 341.616,2	9.111
7	496.229,317 341.616,2	1	495.610,246 341.205,889	742.7

** Lungimile segmentelor sunt determinate în planul de proiecţie Stereo 70 şi sunt rotunjite la 1 milimetru.
*** Distanţa dintre puncte este formată din segmente cumulate ce sunt mai mici decât valoarea 1 milimetru.

Neutilizabil in circuitul civil

DATE DESPRE IMOBILUL NR. 17138

Oficiul de Cadastru şi Publicitate Imobiliară ARGES
Biroul de Cadastru şi Publicitate Imobiliară Costesti

A. Partea I. Descrierea imobilului

TEREN Extravilan

Adresa: Jud. Arges

Nr. Crt	Nr cadastral Nr. topografic	Suprafaţa* (mp)	Observaţii / Referinţe
A1		6.200	Sector cadastral:72 Teren neimprejmuit;

B. Partea II. Proprietari şi acte

Inscrieri privitoare la dreptul de proprietate şi alte drepturi reale		Referinţe
/		
Act Notarial nr. 11, din 28/01/2021 emis de BIN DUMITRU SANDA MAGDALENA;		
B1	Intabulare, drept de PROPRIETATE, dobandit prin Succesiune, cota actuala 1/1, cota initiala 1/1	A1
	1) **GRĂJDAN CONSTANTINA**	

C. Partea III. SARCINI .

Inscrieri privind dezmembramintele dreptului de proprietate, drepturi reale de garanţie şi sarcini	Referinţe
NU SUNT	

Neutilizabil în circuitul civil

Anexa Nr. 1 La Partea I

Teren

Nr cadastral	Suprafaţa (mp)*	Observaţii / Referinţe
	6.200	

* Suprafaţa este determinată in planul de proiecţie Stereo 70.

DETALII LINIARE IMOBIL

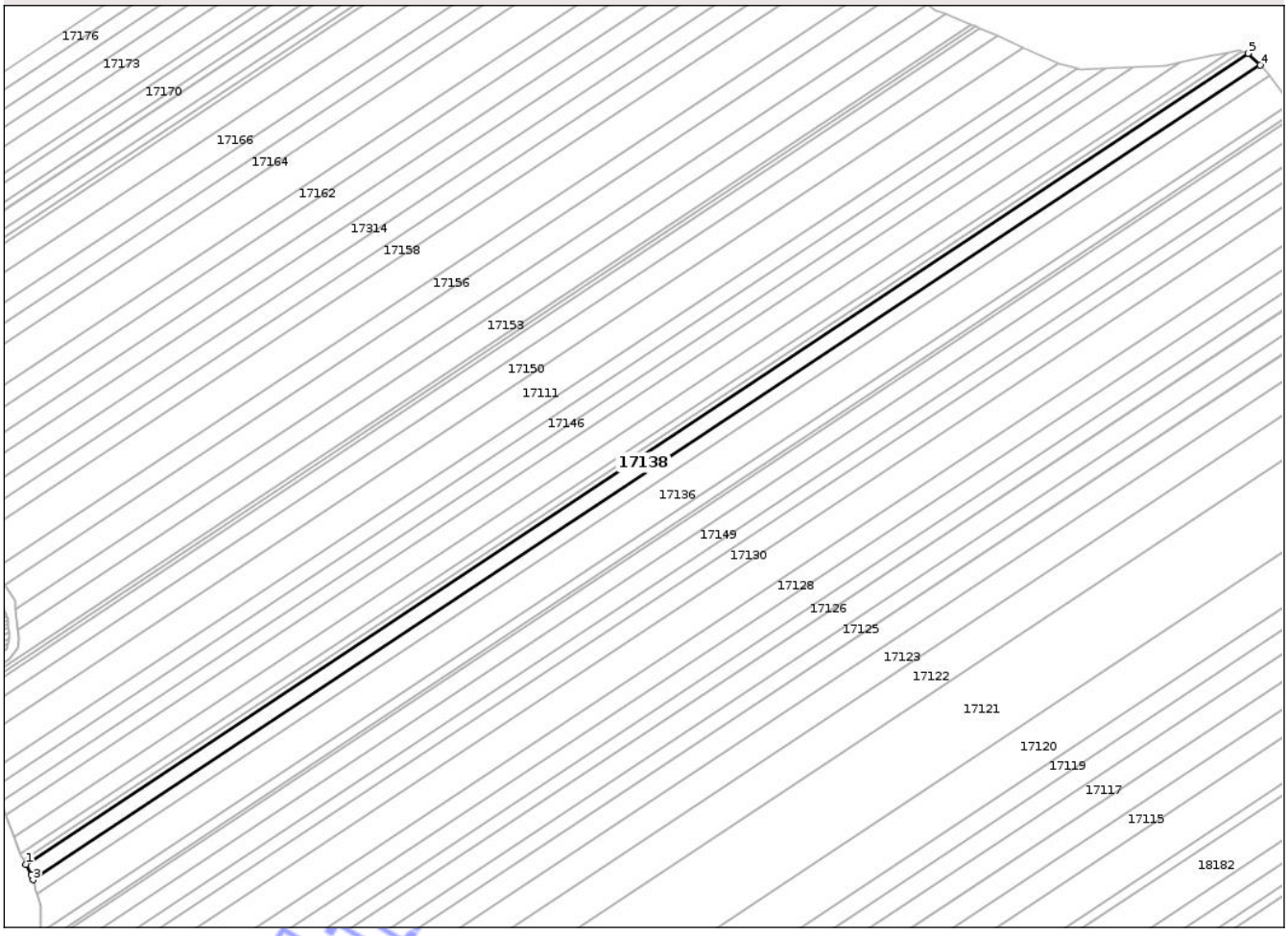

Date referitoare la teren

Crt	Categorie folosinţă	Intra vilan	Suprafaţa (mp)	Tarla	Parcelă	Nr. topo	Observaţii / Referinţe
1	arabil	NU	6.200	59	683	-	

Lungime Segmente
1) Valorile lungimilor segmentelor sunt obţinute din proiecţie în plan.

Punct început	X / Y	Punct sfârşit	X / Y	Lungime segment (** (m)
1	495.604,811 341.220,461	2	495.607,655 341.215,164	6.012
2	495.607,655 341.215,164	3	495.608,341 341.212,718	2.54
3	495.608,341 341.212,718	4	496.224,789 341.621,292	739.554
4	496.224,789 341.621,292	5	496.218,612 341.627,28	8.603
5	496.218,612 341.627,28	1	495.604,811 341.220,461	736.379

Document care conține date cu caracter personal, protejat de prevederile Regulamentului (UE) nr. 679/2016 și Legii 190/2018

**** Lungimile segmentelor sunt determinate în planul de proiecţie Stereo 70 şi sunt rotunjite la 1 milimetru.**
***** Distanţa dintre puncte este formată din segmente cumulate ce sunt mai mici decât valoarea 1 milimetru.**

Neutilizabil in circuitul civil

DATE DESPRE IMOBILUL NR. 17149

Oficiul de Cadastru şi Publicitate Imobiliară ARGES
Biroul de Cadastru şi Publicitate Imobiliară Costesti

A. Partea I. Descrierea imobilului

TEREN Extravilan

Adresa: Jud. Arges

Nr. Crt	Nr cadastral Nr. topografic	Suprafaţa* (mp)	Observaţii / Referinţe
A1	81291	7.500	Sector cadastral:72 Teren neimprejmuit;

B. Partea II. Proprietari şi acte

Inscrieri privitoare la dreptul de proprietate şi alte drepturi reale		Referinţe
10240 / 01/11/2012		
Act Notarial nr. 3173, din 26/10/2012 emis de N.P. GRECU CARMEN;		
B3	Intabulare, drept de PROPRIETATEbun comun,, dobandit prin Conventie, cota actuala 1/1, cota initiala 1/1	A1
	1) **IANCU DORINEL**, , casatorit cu 2) **IANCU ANDREEA DANA**	

C. Partea III. SARCINI .

Inscrieri privind dezmembramintele dreptului de proprietate, drepturi reale de garanţie şi sarcini	Referinţe
NU SUNT	

Neutilizabil în circuitul civil

Anexa Nr. 1 La Partea I

Teren

Nr cadastral	Suprafaţa (mp)*	Observaţii / Referinţe
81291	7.500	

* Suprafaţa este determinată in planul de proiecţie Stereo 70.

DETALII LINIARE IMOBIL



Date referitoare la teren

Crt	Categorie folosință	Intra vilan	Suprafaţa (mp)	Tarla	Parcelă	Nr. topo	Observaţii / Referinţe
1	arabil	NU	7.500	59	678,683	-	

Lungime Segmente
1) Valorile lungimilor segmentelor sunt obţinute din proiecţie în plan.

Punct început	X / Y	Punct sfârşit	X / Y	Lungime segment (** (m)
1	495.612,011 341.168,41	2	495.612,019 341.164,44	3.97
2	495.612,019 341.164,44	3	495.612,034 341.156,616	7.824
3	495.612,034 341.156,616	4	496.249,508 341.579,125	764.779
4	496.249,508 341.579,125	5	496.246,071 341.585,376	7.134
5	496.246,071 341.585,376	6	496.244,988 341.587,938	2.781

Document care conține date cu caracter personal, protejat de prevederile Regulamentului (UE) nr. 679/2016 și Legii 190/2018

Punct început	X / Y	Punct sfârşit	X / Y	Lungime segment (** (m)
6	496.244,988 341.587,938	1	495.612,011 341.168,41	759.384

** Lungimile segmentelor sunt determinate în planul de proiecţie Stereo 70 şi sunt rotunjite la 1 milimetru.
*** Distanţa dintre puncte este formată din segmente cumulate ce sunt mai mici decât valoarea 1 milimetru.

Neutilizabil in circuitul civil

DATE DESPRE IMOBILUL NR. 17154

Oficiul de Cadastru şi Publicitate Imobiliară ARGES
Biroul de Cadastru şi Publicitate Imobiliară Costesti

A. Partea I. Descrierea imobilului

TEREN Extravilan

Adresa: Jud. Arges

Nr. Crt	Nr cadastral Nr. topografic	Suprafaţa* (mp)	Observaţii / Referinţe
A1	84045	5.000	Sector cadastral:72 Teren neimprejmuit;

B. Partea II. Proprietari şi acte

Inscrieri privitoare la dreptul de proprietate şi alte drepturi reale		Referinţe
1644 / 08/02/2019		
Act Notarial nr. 234, din 06/02/2019 emis de Grecu Carmen;		
B3	Intabulare, drept de PROPRIETATE, bun comun, dobandit prin Conventie, cota actuala 1/1, cota initiala 1/1	A1
	1) **IANCU DORINEL**, casatorit cu 2) **IANCU ANDREEA DANA**	

C. Partea III. SARCINI .

Inscrieri privind dezmembramintele dreptului de proprietate, drepturi reale de garanţie şi sarcini	Referinţe
NU SUNT	

Neutilizabil în circuitul civil

Anexa Nr. 1 La Partea I

Teren

Nr cadastral	Suprafaţa (mp)*	Observaţii / Referinţe
84045	5.000	

* Suprafaţa este determinată in planul de proiecţie Stereo 70.

DETALII LINIARE IMOBIL



Date referitoare la teren

Crt	Categorie folosinţă	Intra vilan	Suprafaţa (mp)	Tarla	Parcelă	Nr. topo	Observaţii / Referinţe
1	arabil	NU	5.000	59	683	-	

Lungime Segmente
1) Valorile lungimilor segmentelor sunt obţinute din proiecţie în plan.

Punct început	X / Y	Punct sfârşit	X / Y	Lungime segment (** (m)
1	495.599,758 341.348,09	2	495.600,675 341.337,871	10.26
2	495.600,675 341.337,871	3	496.066,795 341.646,808	559.205
3	496.066,795 341.646,808	4	496.061,479 341.648,964	5.737
4	496.061,479 341.648,964	5	496.057,85 341.651,707	4.549
5	496.057,85 341.651,707	1	495.599,758 341.348,09	549.574

Document care conține date cu caracter personal, protejat de prevederile Regulamentului (UE) nr. 679/2016 și Legii 190/2018

**** Lungimile segmentelor sunt determinate în planul de proiecţie Stereo 70 şi sunt rotunjite la 1 milimetru.**
***** Distanţa dintre puncte este formată din segmente cumulate ce sunt mai mici decât valoarea 1 milimetru.**

Neutilizabil in circuitul civil

DATE DESPRE IMOBILUL NR. 17155

Oficiul de Cadastru şi Publicitate Imobiliară ARGES
Biroul de Cadastru şi Publicitate Imobiliară Costesti

A. Partea I. Descrierea imobilului

TEREN Extravilan

Adresa: Jud. Arges

Nr. Crt	Nr cadastral Nr. topografic	Suprafaţa* (mp)	Observaţii / Referinţe
A1		7.500	Sector cadastral:72 Teren neimprejmuit;

B. Partea II. Proprietari şi acte

Inscrieri privitoare la dreptul de proprietate şi alte drepturi reale		Referinţe
/		
Act Notarial nr. 210, din 03/07/2008 emis de BIN CARMEN GRECU;		
B1	Intabulare, drept de PROPRIETATE, dobandit prin Iesire Din Indiviziune, cota actuala 1/1, cota initiala 1/1	A1
	1) **DIN MARIA**	

C. Partea III. SARCINI .

Inscrieri privind dezmembramintele dreptului de proprietate, drepturi reale de garanţie şi sarcini	Referinţe
NU SUNT	

Neutilizabil în circuitul civil

Anexa Nr. 1 La Partea I

Teren

Nr cadastral	Suprafaţa (mp)*	Observaţii / Referinţe
	7.500	

* Suprafaţa este determinată in planul de proiecţie Stereo 70.

DETALII LINIARE IMOBIL



Date referitoare la teren

Crt	Categorie folosinţă	Intra vilan	Suprafaţa (mp)	Tarla	Parcelă	Nr. topo	Observaţii / Referinţe
1	arabil	NU	7.500	59	683	-	

Lungime Segmente
1) Valorile lungimilor segmentelor sunt obţinute din proiecţie în plan.

Punct început	X / Y	Punct sfârşit	X / Y	Lungime segment (** (m)
1	495.593,778 341.360,605	2	495.594,581 341.359,686	1.22
2	495.594,581 341.359,686	3	495.599,373 341.352,377	8.74
3	495.599,373 341.352,377	4	495.599,758 341.348,09	4.304
4	495.599,758 341.348,09	5	496.057,85 341.651,707	549.574
5	496.057,85 341.651,707	6	496.054,154 341.654,503	4.634

Document care conține date cu caracter personal, protejat de prevederile Regulamentului (UE) nr. 679/2016 și Legii 190/2018

Punct început	X / Y	Punct sfârşit	X / Y	Lungime segment (** (m)
6	496.054,154 341.654,503	7	496.048,721 341.660,519	8.106
7	496.048,721 341.660,519	8	496.048,114 341.661,733	1.357
8	496.048,114 341.661,733	1	495.593,778 341.360,605	545.068

** Lungimile segmentelor sunt determinate în planul de proiecţie Stereo 70 şi sunt rotunjite la 1 milimetru.
*** Distanţa dintre puncte este formată din segmente cumulate ce sunt mai mici decât valoarea 1 milimetru.

Neutilizabil in circuitul civil

DATE DESPRE IMOBILUL NR. 17156

Oficiul de Cadastru şi Publicitate Imobiliară ARGES
Biroul de Cadastru şi Publicitate Imobiliară Costesti

A. Partea I. Descrierea imobilului

TEREN Extravilan

Adresa: Jud. Arges

Nr. Crt	Nr cadastral Nr. topografic	Suprafaţa* (mp)	Observaţii / Referinţe
A1		5.000	Sector cadastral:72 Teren neimprejmuit;

B. Partea II. Proprietari şi acte

Inscrieri privitoare la dreptul de proprietate şi alte drepturi reale		Referinţe
/		
Act Administrativ nr. 50629, din 09/08/1994 emis de CJSDPAT ARGES;		
B1	Intabulare, drept de PROPRIETATE, dobandit prin Reconstituire, cota actuala 1/1, cota initiala 1/1	A1
	1) **NIŢULESCU GHE FRUSINA** 2) **ALEXE D CONSTANTIN**	

C. Partea III. SARCINI .

Inscrieri privind dezmembramintele dreptului de proprietate, drepturi reale de garanţie şi sarcini	Referinţe
NU SUNT	

Neutilizabil în circuitul civil

Anexa Nr. 1 La Partea I

Teren

Nr cadastral	Suprafaţa (mp)*	Observaţii / Referinţe
	5.000	

* Suprafaţa este determinată in planul de proiecţie Stereo 70.

DETALII LINIARE IMOBIL



Date referitoare la teren

Crt	Categorie folosinţă	Intra vilan	Suprafaţa (mp)	Tarla	Parcelă	Nr. topo	Observaţii / Referinţe
1	arabil	NU	5.000	59	683	-	

Lungime Segmente

1) Valorile lungimilor segmentelor sunt obţinute din proiecţie în plan.

Punct început	X / Y	Punct sfârşit	X / Y	Lungime segment (** (m)
1	495.587,7 341.367,558	2	495.593,778 341.360,605	9.235
2	495.593,778 341.360,605	3	496.048,114 341.661,733	545.068
3	496.048,114 341.661,733	4	496.047,415 341.663,131	1.563
4	496.047,415 341.663,131	5	496.043,99 341.669,98	7.658
5	496.043,99 341.669,98	1	495.587,7 341.367,558	547.412

Document care conține date cu caracter personal, protejat de prevederile Regulamentului (UE) nr. 679/2016 și Legii 190/2018

**** Lungimile segmentelor sunt determinate în planul de proiecţie Stereo 70 şi sunt rotunjite la 1 milimetru.**
***** Distanţa dintre puncte este formată din segmente cumulate ce sunt mai mici decât valoarea 1 milimetru.**

Neutilizabil in circuitul civil

DATE DESPRE IMOBILUL NR. 17157

Oficiul de Cadastru şi Publicitate Imobiliară ARGES
Biroul de Cadastru şi Publicitate Imobiliară Costesti

A. Partea I. Descrierea imobilului

TEREN Extravilan

Adresa: Jud. Arges

Nr. Crt	Nr cadastral Nr. topografic	Suprafaţa* (mp)	Observaţii / Referinţe
A1		10.000	Sector cadastral:72 Teren neimprejmuit;

B. Partea II. Proprietari şi acte

Inscrieri privitoare la dreptul de proprietate şi alte drepturi reale		Referinţe
/		
Act Administrativ nr. 44727, din 09/06/1994 emis de CJSDPAT ARGES;		
B1	Intabulare, drept de PROPRIETATE, dobandit prin Reconstituire, cota actuala 1/1, cota initiala 1/1	A1
	1) **SANDU I NICOLAIE** 2) **SANDU I GHERGHINA**	

C. Partea III. SARCINI .

Inscrieri privind dezmembramintele dreptului de proprietate, drepturi reale de garanţie şi sarcini	Referinţe
NU SUNT	

Neutilizabil în circuitul civil

Anexa Nr. 1 La Partea I

Teren

Nr cadastral	Suprafaţa (mp)*	Observaţii / Referinţe
	10.000	

* Suprafaţa este determinată in planul de proiecţie Stereo 70.

DETALII LINIARE IMOBIL



Date referitoare la teren

Crt	Categorie folosinţă	Intra vilan	Suprafaţa (mp)	Tarla	Parcelă	Nr. topo	Observaţii / Referinţe
1	arabil	NU	10.000	59	683	-	

Lungime Segmente
1) Valorile lungimilor segmentelor sunt obţinute din proiecţie în plan.

Punct început	X / Y	Punct sfârşit	X / Y	Lungime segment (** (m)
1	495.575,846 341.381,52	2	495.576,939 341.379,867	1.982
2	495.576,939 341.379,867	3	495.587,7 341.367,558	16.35
3	495.587,7 341.367,558	4	496.043,99 341.669,98	547.412
4	496.043,99 341.669,98	5	496.039,964 341.678,031	9.002
5	496.039,964 341.678,031	6	496.036,202 341.686,637	9.392

Document care conține date cu caracter personal, protejat de prevederile Regulamentului (UE) nr. 679/2016 și Legii 190/2018

Punct început	X / Y	Punct sfârşit	X / Y	Lungime segment (** (m)
6	496.036,202 341.686,637	1	495.575,846 341.381,52	552.29

** Lungimile segmentelor sunt determinate în planul de proiecţie Stereo 70 şi sunt rotunjite la 1 milimetru.
*** Distanţa dintre puncte este formată din segmente cumulate ce sunt mai mici decât valoarea 1 milimetru.

Neutilizabil in circuitul civil

DATE DESPRE IMOBILUL NR. 17158

Oficiul de Cadastru şi Publicitate Imobiliară ARGES
Biroul de Cadastru şi Publicitate Imobiliară Costesti

A. Partea I. Descrierea imobilului

TEREN Extravilan

Adresa: Jud. Arges

Nr. Crt	Nr cadastral Nr. topografic	Suprafaţa* (mp)	Observaţii / Referinţe
A1		5.000	Sector cadastral:72 Teren neimprejmuit;

B. Partea II. Proprietari şi acte

Inscrieri privitoare la dreptul de proprietate şi alte drepturi reale		Referinţe
/		
Act Administrativ nr. 42163, din 18/05/1994 emis de CJSDPAT ARGES;		
B1	Intabulare, drept de PROPRIETATE, dobandit prin Reconstituire, cota actuala 1/1, cota initiala 1/1	A1
	1) **PAPUC F VASILE**	

C. Partea III. SARCINI .

Inscrieri privind dezmembramintele dreptului de proprietate, drepturi reale de garanţie şi sarcini	Referinţe
NU SUNT	

Neutilizabil în circuitul civil

Anexa Nr. 1 La Partea I

Teren

Nr cadastral	Suprafaţa (mp)*	Observaţii / Referinţe
	5.000	

* Suprafaţa este determinată in planul de proiecţie Stereo 70.

DETALII LINIARE IMOBIL



Date referitoare la teren

Crt	Categorie folosinţă	Intra vilan	Suprafaţa (mp)	Tarla	Parcelă	Nr. topo	Observaţii / Referinţe
1	arabil	NU	5.000	59	683	-	

Lungime Segmente
1) Valorile lungimilor segmentelor sunt obţinute din proiecţie în plan.

Punct început	X / Y	Punct sfârşit	X / Y	Lungime segment (** (m)
1	495.570,861 341.389,062	2	495.572,842 341.386,066	3.592
2	495.572,842 341.386,066	3	495.575,846 341.381,52	5.449
3	495.575,846 341.381,52	4	496.036,202 341.686,637	552.29
4	496.036,202 341.686,637	5	496.034,675 341.690,129	3.811
5	496.034,675 341.690,129	6	496.032,525 341.695,046	5.367

Document care conține date cu caracter personal, protejat de prevederile Regulamentului (UE) nr. 679/2016 și Legii 190/2018

Punct început	X / Y	Punct sfârşit	X / Y	Lungime segment (** (m)
6	496.032,525 341.695,046	1	495.570,861 341.389,062	553.859

** Lungimile segmentelor sunt determinate în planul de proiecţie Stereo 70 şi sunt rotunjite la 1 milimetru.
*** Distanţa dintre puncte este formată din segmente cumulate ce sunt mai mici decât valoarea 1 milimetru.

Neutilizabil in circuitul civil

DATE DESPRE IMOBILUL NR. 17159

Oficiul de Cadastru şi Publicitate Imobiliară ARGES
Biroul de Cadastru şi Publicitate Imobiliară Costesti

A. Partea I. Descrierea imobilului

TEREN Extravilan

Adresa: Jud. Arges

Nr. Crt	Nr cadastral Nr. topografic	Suprafaţa* (mp)	Observaţii / Referinţe
A1	83314	5.000	Sector cadastral:72 Teren neimprejmuit;

B. Partea II. Proprietari şi acte

Inscrieri privitoare la dreptul de proprietate şi alte drepturi reale		Referinţe
3416 / 29/03/2017		
Act Notarial nr. 584, din 28/03/2017 emis de Grecu Carmen;		
B2	Intabulare, drept de PROPRIETATEbun comun, dobandit prin Conventie, cota actuala 1/1, cota initiala 1/1	A1
	1) **GHEORGHE MARIAN** 2) **GHEORGHE MIHAELA**, soti	

C. Partea III. SARCINI

Inscrieri privind dezmembramintele dreptului de proprietate, drepturi reale de garanţie şi sarcini		Referinţe
3416 / 29/03/2017		
Act Notarial nr. 584, din 28/03/2017 emis de Grecu Carmen;		
C1	Intabulare, drept de IPOTECA LEGALA, Valoare:0 ce consta in obligatia de intretinere	A1
	1) **GHEORGHE FLOREA**	
C2	Intabulare, drept de IPOTECA LEGALA, Valoare:0 ce consta in obligatia de intretinere	A1
	1) **GHEORGHE AURELIA**	

Neutilizabil în circuitul civil

Anexa Nr. 1 La Partea I

Teren

Nr cadastral	Suprafaţa (mp)*	Observaţii / Referinţe
83314	5.000	

* Suprafaţa este determinată in planul de proiecţie Stereo 70.

DETALII LINIARE IMOBIL



Date referitoare la teren

Crt	Categorie folosinţă	Intra vilan	Suprafaţa (mp)	Tarla	Parcelă	Nr. topo	Observaţii / Referinţe
1	arabil	NU	5.000	59	683	-	

Lungime Segmente

1) Valorile lungimilor segmentelor sunt obţinute din proiecţie în plan.

Punct început	X / Y	Punct sfârşit	X / Y	Lungime segment (** (m)
1	495.565,891 341.396,583	2	495.570,861 341.389,062	9.015
2	495.570,861 341.389,062	3	496.032,525 341.695,046	553.859
3	496.032,525 341.695,046	4	496.028,859 341.703,432	9.152
4	496.028,859 341.703,432	1	495.565,891 341.396,583	555.424

**** Lungimile segmentelor sunt determinate în planul de proiecţie Stereo 70 şi sunt rotunjite la 1 milimetru.**

Document care conține date cu caracter personal, protejat de prevederile Regulamentului (UE) nr. 679/2016 și Legii 190/2018

***** Distanţa dintre puncte este formată din segmente cumulate ce sunt mai mici decât valoarea 1 milimetru.**

Neutilizabil in circuitul civil

DATE DESPRE IMOBILUL NR. 17161

Oficiul de Cadastru şi Publicitate Imobiliară ARGES
Biroul de Cadastru şi Publicitate Imobiliară Costesti

A. Partea I. Descrierea imobilului

TEREN Extravilan

Adresa: Jud. Arges

Nr. Crt	Nr cadastral Nr. topografic	Suprafaţa* (mp)	Observaţii / Referinţe
A1		6.000	Sector cadastral:72 Teren neimprejmuit;

B. Partea II. Proprietari şi acte

Inscrieri privitoare la dreptul de proprietate şi alte drepturi reale		Referinţe
/		
Act Notarial nr. 103, din 03/03/2021 emis de BIN CARMEN GRECU;		
B1	Intabulare, drept de PROPRIETATE, dobandit prin Succesiune, cota actuala 1/1, cota initiala 1/1	A1
	1) **VELCEA MARIN**	

C. Partea III. SARCINI .

Inscrieri privind dezmembramintele dreptului de proprietate, drepturi reale de garanţie şi sarcini	Referinţe
NU SUNT	

Neutilizabil în circuitul civil

Anexa Nr. 1 La Partea I

Teren

Nr cadastral	Suprafaţa (mp)*	Observaţii / Referinţe
	6.000	

* Suprafaţa este determinată in planul de proiecţie Stereo 70.

DETALII LINIARE IMOBIL



Date referitoare la teren

Crt	Categorie folosință	Intra vilan	Suprafaţa (mp)	Tarla	Parcelă	Nr. topo	Observaţii / Referinţe
1	arabil	NU	6.000	59	683	-	

Lungime Segmente
1) Valorile lungimilor segmentelor sunt obţinute din proiecţie în plan.

Punct început	X / Y	Punct sfârşit	X / Y	Lungime segment (** (m)
1	495.550,713 341.421,875	2	495.552,525 341.416,805	5.384
2	495.552,525 341.416,805	3	495.555,512 341.412,285	5.418
3	495.555,512 341.412,285	4	496.023,562 341.722,502	561.521
4	496.023,562 341.722,502	5	496.022,676 341.727,759	5.331
5	496.022,676 341.727,759	6	496.021,97 341.734,217	6.496

Document care conține date cu caracter personal, protejat de prevederile Regulamentului (UE) nr. 679/2016 și Legii 190/2018

Punct început	X / Y	Punct sfârşit	X / Y	Lungime segment (** (m)
6	496.021,97 341.734,217	1	495.550,713 341.421,875	565.368

** Lungimile segmentelor sunt determinate în planul de proiecţie Stereo 70 şi sunt rotunjite la 1 milimetru.
*** Distanţa dintre puncte este formată din segmente cumulate ce sunt mai mici decât valoarea 1 milimetru.

Neutilizabil in circuitul civil

DATE DESPRE IMOBILUL NR. 17162

Oficiul de Cadastru şi Publicitate Imobiliară ARGES
Biroul de Cadastru şi Publicitate Imobiliară Costesti

A. Partea I. Descrierea imobilului

TEREN Extravilan

Adresa: Jud. Arges, Tarla 59, Parcela 683

Nr. Crt	Nr cadastral Nr. topografic	Suprafaţa* (mp)	Observaţii / Referinţe
A1	91377	5.000	Sector cadastral:72 Teren neimprejmuit;

B. Partea II. Proprietari şi acte

Inscrieri privitoare la dreptul de proprietate şi alte drepturi reale		Referinţe
10877 / 09/05/2023		
Act Notarial nr. 175, din 03/05/2023 emis de Grecu Carmen;		
B2	Intabulare, drept de PROPRIETATE, bun propriu, dobandit prin Succesiune, cota actuala 1/1, cota initiala 1/1	A1
	1) **VLĂDOIU ANDREEA-GEORGIANA**	

C. Partea III. SARCINI .

Inscrieri privind dezmembramintele dreptului de proprietate, drepturi reale de garanţie şi sarcini	Referinţe
NU SUNT	

Neutilizabil în circuitul civil

Anexa Nr. 1 La Partea I

Teren

Nr cadastral	Suprafaţa (mp)*	Observaţii / Referinţe
91377	5.000	

* Suprafaţa este determinată in planul de proiecţie Stereo 70.

DETALII LINIARE IMOBIL



Date referitoare la teren

Crt	Categorie folosință	Intra vilan	Suprafaţa (mp)	Tarla	Parcelă	Nr. topo	Observaţii / Referinţe
1	arabil	NU	5.000	59	683	-	

Lungime Segmente
1) Valorile lungimilor segmentelor sunt obţinute din proiecţie în plan.

Punct început	X / Y	Punct sfârşit	X / Y	Lungime segment (** (m)
1	495.547,653 341.430,434	2	495.550,484 341.422,516	8.409
2	495.550,484 341.422,516	3	495.550,713 341.421,875	0.681
3	495.550,713 341.421,875	4	496.021,97 341.734,217	565.368
4	496.021,97 341.734,217	5	496.020,892 341.744,09	9.932
5	496.020,892 341.744,09	1	495.547,653 341.430,434	567.746

Document care conține date cu caracter personal, protejat de prevederile Regulamentului (UE) nr. 679/2016 și Legii 190/2018

**** Lungimile segmentelor sunt determinate în planul de proiecţie Stereo 70 şi sunt rotunjite la 1 milimetru.**
***** Distanţa dintre puncte este formată din segmente cumulate ce sunt mai mici decât valoarea 1 milimetru.**

Neutilizabil in circuitul civil

DATE DESPRE IMOBILUL NR. 17163

Oficiul de Cadastru şi Publicitate Imobiliară ARGES
Biroul de Cadastru şi Publicitate Imobiliară Costesti

A. Partea I. Descrierea imobilului

TEREN Extravilan

Adresa: Jud. Arges

Nr. Crt	Nr cadastral Nr. topografic	Suprafaţa* (mp)	Observaţii / Referinţe
A1	87032	10.000	Sector cadastral:72 Teren neimprejmuit;

B. Partea II. Proprietari şi acte

Inscrieri privitoare la dreptul de proprietate şi alte drepturi reale		Referinţe
38142 / 11/12/2020		
Act Notarial nr. 6377, din 10/12/2020 emis de DIDEA IONEL;		
B2	Intabulare, drept de PROPRIETATE, bun comun, dobandit prin Conventie, cota actuala 1/1, cota initiala 1/1	A1
	1) **BURCEA FLORIN**, casatorit cu 2) **BURCEA LUCIA MAGDALENA**	

C. Partea III. SARCINI .

Inscrieri privind dezmembramintele dreptului de proprietate, drepturi reale de garanţie şi sarcini	Referinţe
NU SUNT	

Neutilizabil în circuitul civil

Anexa Nr. 1 La Partea I

Teren

Nr cadastral	Suprafaţa (mp)*	Observaţii / Referinţe
87032	10.000	

* Suprafaţa este determinată in planul de proiecţie Stereo 70.

DETALII LINIARE IMOBIL

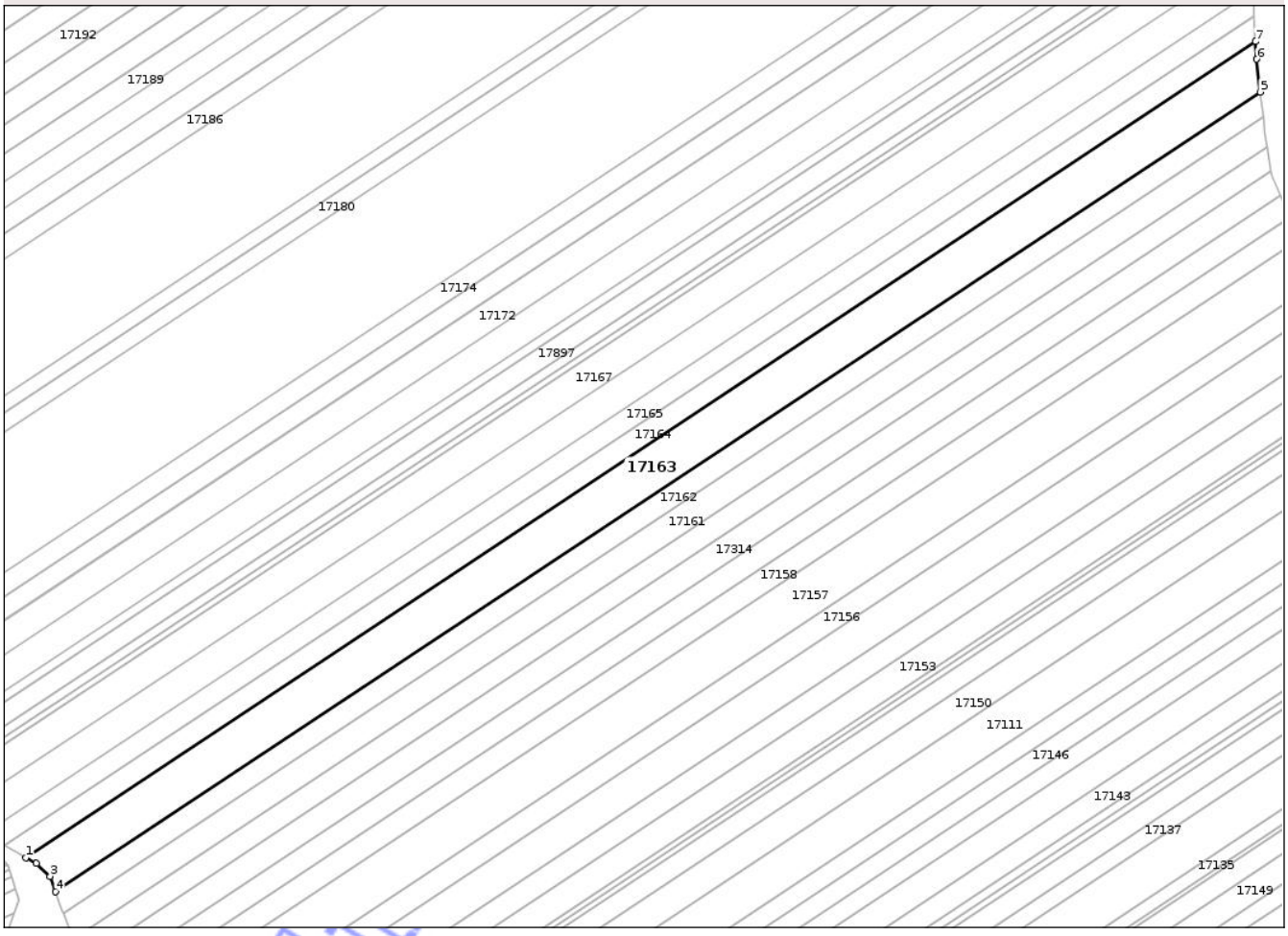

Date referitoare la teren

Crt	Categorie folosinţă	Intra vilan	Suprafaţa (mp)	Tarla	Parcelă	Nr. topo	Observaţii / Referinţe
1	arabil	NU	10.000	59	683	-	

Lungime Segmente
1) Valorile lungimilor segmentelor sunt obţinute din proiecţie în plan.

Punct început	X / Y	Punct sfârşit	X / Y	Lungime segment (** (m)
1	495.535,993 341.443,677	2	495.540,124 341.441,442	4.697
2	495.540,124 341.441,442	3	495.545,526 341.436,386	7.399
3	495.545,526 341.436,386	4	495.547,653 341.430,434	6.321
4	495.547,653 341.430,434	5	496.020,892 341.744,09	567.746
5	496.020,892 341.744,09	6	496.019,487 341.756,946	12.933

Document care conține date cu caracter personal, protejat de prevederile Regulamentului (UE) nr. 679/2016 și Legii 190/2018

Punct început	X / Y	Punct sfârşit	X / Y	Lungime segment (** (m)
6	496.019,487 341.756,946	7	496.019,043 341.763,835	6.903
7	496.019,043 341.763,835	1	495.535,993 341.443,677	579.516

** Lungimile segmentelor sunt determinate în planul de proiecţie Stereo 70 şi sunt rotunjite la 1 milimetru.
*** Distanţa dintre puncte este formată din segmente cumulate ce sunt mai mici decât valoarea 1 milimetru.

Neutilizabil in circuitul civil

DATE DESPRE IMOBILUL NR. 17167

Oficiul de Cadastru şi Publicitate Imobiliară ARGES
Biroul de Cadastru şi Publicitate Imobiliară Costesti

A. Partea I. Descrierea imobilului

TEREN Extravilan

Adresa: Jud. Arges

Nr. Crt	Nr cadastral Nr. topografic	Suprafaţa* (mp)	Observaţii / Referinţe
A1		7.500	Sector cadastral:72 Teren neimprejmuit;

B. Partea II. Proprietari şi acte

Inscrieri privitoare la dreptul de proprietate şi alte drepturi reale		Referinţe
/		
Act Notarial nr. 37, din 18/02/2002 emis de BIN DANCIU ILIE;		
B1	Intabulare, drept de PROPRIETATE, dobandit prin Succesiune, cota actuala 1/2, cota initiala 1/2	A1
	1) **AXINTE ELENA**	
B2	Intabulare, drept de PROPRIETATE, dobandit prin Succesiune, cota actuala 1/2, cota initiala 1/2	A1
	1) **CIUREZ VIRGINIA**	

C. Partea III. SARCINI .

Inscrieri privind dezmembramintele dreptului de proprietate, drepturi reale de garanţie şi sarcini	Referinţe
NU SUNT	

Neutilizabil în circuitul civil

Anexa Nr. 1 La Partea I

Teren

Nr cadastral	Suprafaţa (mp)*	Observaţii / Referinţe
	7.500	

* Suprafaţa este determinată in planul de proiecţie Stereo 70.

DETALII LINIARE IMOBIL



Date referitoare la teren

Crt	Categorie folosință	Intra vilan	Suprafaţa (mp)	Tarla	Parcelă	Nr. topo	Observaţii / Referinţe
1	arabil	NU	7.500	59	683	-	

Lungime Segmente
1) Valorile lungimilor segmentelor sunt obţinute din proiecţie în plan.

Punct început	X / Y	Punct sfârşit	X / Y	Lungime segment (** (m)
1	495.501,312 341.470,832	2	495.501,911 341.470,047	0.987
2	495.501,911 341.470,047	3	495.506,85 341.464,286	7.588
3	495.506,85 341.464,286	4	495.509,893 341.461,728	3.975
4	495.509,893 341.461,728	5	496.014,173 341.795,958	604.986
5	496.014,173 341.795,958	6	496.013,241 341.799,734	3.889

Document care conține date cu caracter personal, protejat de prevederile Regulamentului (UE) nr. 679/2016 și Legii 190/2018

Punct început	X / Y	Punct sfârşit	X / Y	Lungime segment (** (m)
6	496.013,241 341.799,734	7	496.010,559 341.808,354	9.028
7	496.010,559 341.808,354	1	495.501,312 341.470,832	610.945

** Lungimile segmentelor sunt determinate în planul de proiecţie Stereo 70 şi sunt rotunjite la 1 milimetru.
*** Distanţa dintre puncte este formată din segmente cumulate ce sunt mai mici decât valoarea 1 milimetru.

Neutilizabil in circuitul civil

DATE DESPRE IMOBILUL NR. 17160

Oficiul de Cadastru şi Publicitate Imobiliară ARGES
Biroul de Cadastru şi Publicitate Imobiliară Costesti

A. Partea I. Descrierea imobilului

TEREN Extravilan

Adresa: Jud. Arges

Nr. Crt	Nr cadastral Nr. topografic	Suprafaţa* (mp)	Observaţii / Referinţe
A1	92149	2.500	Sector cadastral:72 Teren neimprejmuit;

B. Partea II. Proprietari şi acte

Inscrieri privitoare la dreptul de proprietate şi alte drepturi reale		Referinţe
15760 / 10/06/2025		
Act Notarial nr. 464, din 29/10/2024 emis de BIN CARMEN GRECU (act administrativ nr 4454 din 26.05.2025, emis de PRIMARIA BUZOESTI;act administrativ nr 4455 din 26.05.2025, emis de PRIMARIA BUZOESTI);		
B1	Intabulare, drept de PROPRIETATE, bun propriu, dobandit prin Succesiune, cota actuala 1/2, cota initiala 1/2	A1
	1) **GHEORGHE ION**	
1603 / 21/01/2026		
Act Notarial nr. 85, din 20/01/2026 emis de Grecu Carmen;		
B3	Intabulare, drept de PROPRIETATE, bun propriu, dobandit prin Iesire Din Indiviziune, cota actuala 1/2, cota initiala 1/2	A1
	1) **GHEORGHE ION**	

C. Partea III. SARCINI .

Inscrieri privind dezmembramintele dreptului de proprietate, drepturi reale de garanţie şi sarcini	Referinţe
NU SUNT	

Neutilizabil în circuitul civil

Anexa Nr. 1 La Partea I

Teren

Nr cadastral	Suprafaţa (mp)*	Observaţii / Referinţe
92149	2.500	

* Suprafaţa este determinată in planul de proiecţie Stereo 70.

DETALII LINIARE IMOBIL

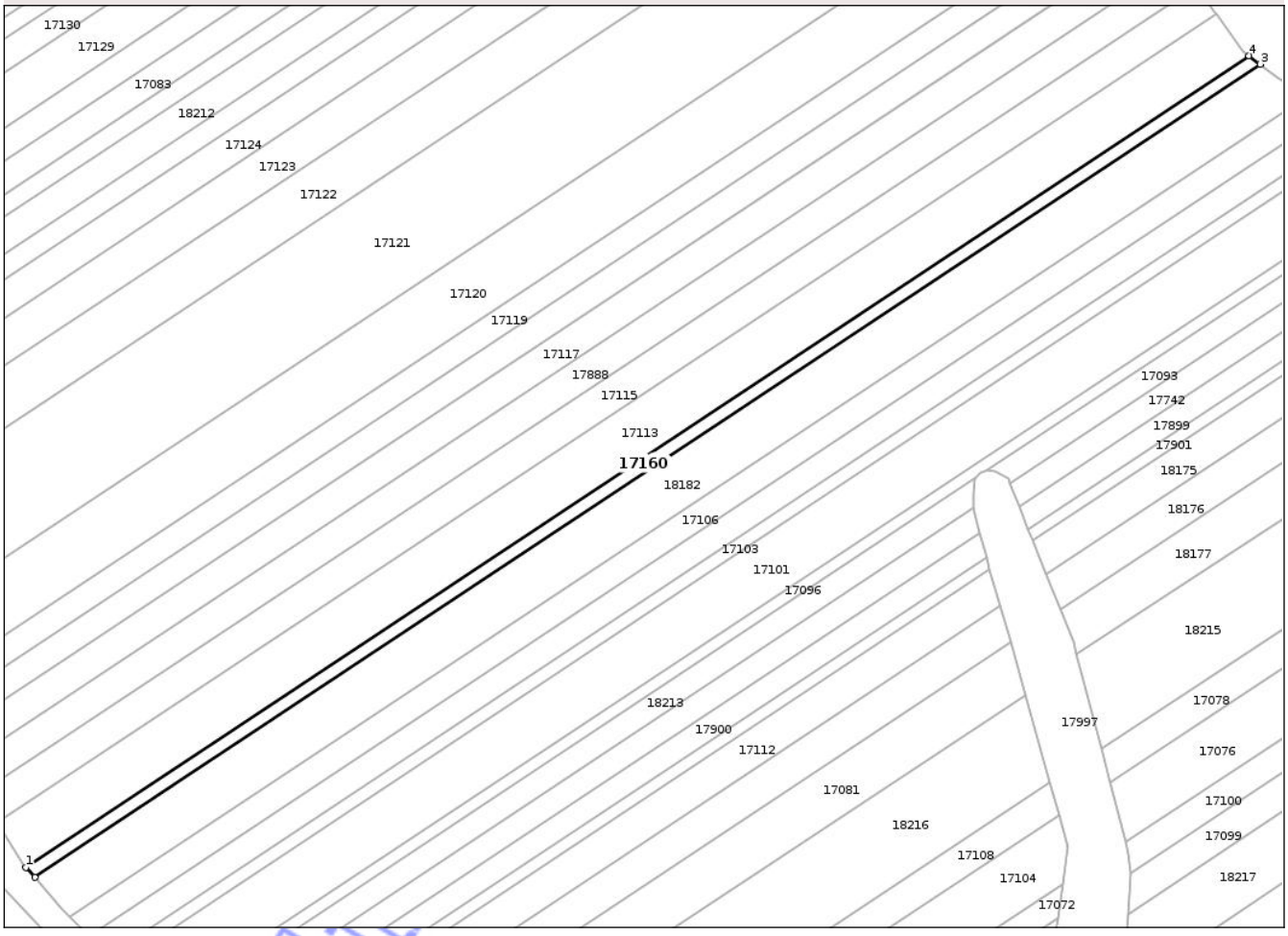

Date referitoare la teren

Crt	Categorie folosință	Intra vilan	Suprafaţa (mp)	Tarla	Parcelă	Nr. topo	Observaţii / Referinţe
1	arabil	NU	2.500	59	683	-	

Lungime Segmente

1) Valorile lungimilor segmentelor sunt obţinute din proiecţie în plan.

Punct început	X / Y	Punct sfârşit	X / Y	Lungime segment (** (m)
1	495.930,926 341.058,957	2	495.934,067 341.055,332	4.797
2	495.934,067 341.055,332	3	496.372,633 341.346,007	526.148
3	496.372,633 341.346,007	4	496.368,591 341.349,035	5.05
4	496.368,591 341.349,035	1	495.930,926 341.058,957	525.068

**** Lungimile segmentelor sunt determinate în planul de proiecţie Stereo 70 şi sunt rotunjite la 1 milimetru.**

Document care conține date cu caracter personal, protejat de prevederile Regulamentului (UE) nr. 679/2016 și Legii 190/2018

***** Distanţa dintre puncte este formată din segmente cumulate ce sunt mai mici decât valoarea 1 milimetru.**

Neutilizabil in circuitul civil

DATE DESPRE IMOBILUL NR. 17164

Oficiul de Cadastru şi Publicitate Imobiliară ARGES
Biroul de Cadastru şi Publicitate Imobiliară Costesti

A. Partea I. Descrierea imobilului

TEREN Extravilan

Adresa: Jud. Arges

Nr. Crt	Nr cadastral Nr. topografic	Suprafaţa* (mp)	Observaţii / Referinţe
A1		5.000	Sector cadastral:72 Teren neimprejmuit;

B. Partea II. Proprietari şi acte

Inscrieri privitoare la dreptul de proprietate şi alte drepturi reale		Referinţe
/		
Act Administrativ nr. 36079, din 15/03/1994 emis de CJSDPAT ARGES;		
B1	Intabulare, drept de PROPRIETATE, dobandit prin Reconstituire, cota actuala 1/1, cota initiala 1/1	A1
	1) **RĂDUTU GH VIORICA**	

C. Partea III. SARCINI .

Inscrieri privind dezmembramintele dreptului de proprietate, drepturi reale de garanţie şi sarcini	Referinţe
NU SUNT	

Neutilizabil în circuitul civil

Anexa Nr. 1 La Partea I

Teren

Nr cadastral	Suprafaţa (mp)*	Observaţii / Referinţe
	5.000	

* Suprafaţa este determinată in planul de proiecţie Stereo 70.

DETALII LINIARE IMOBIL

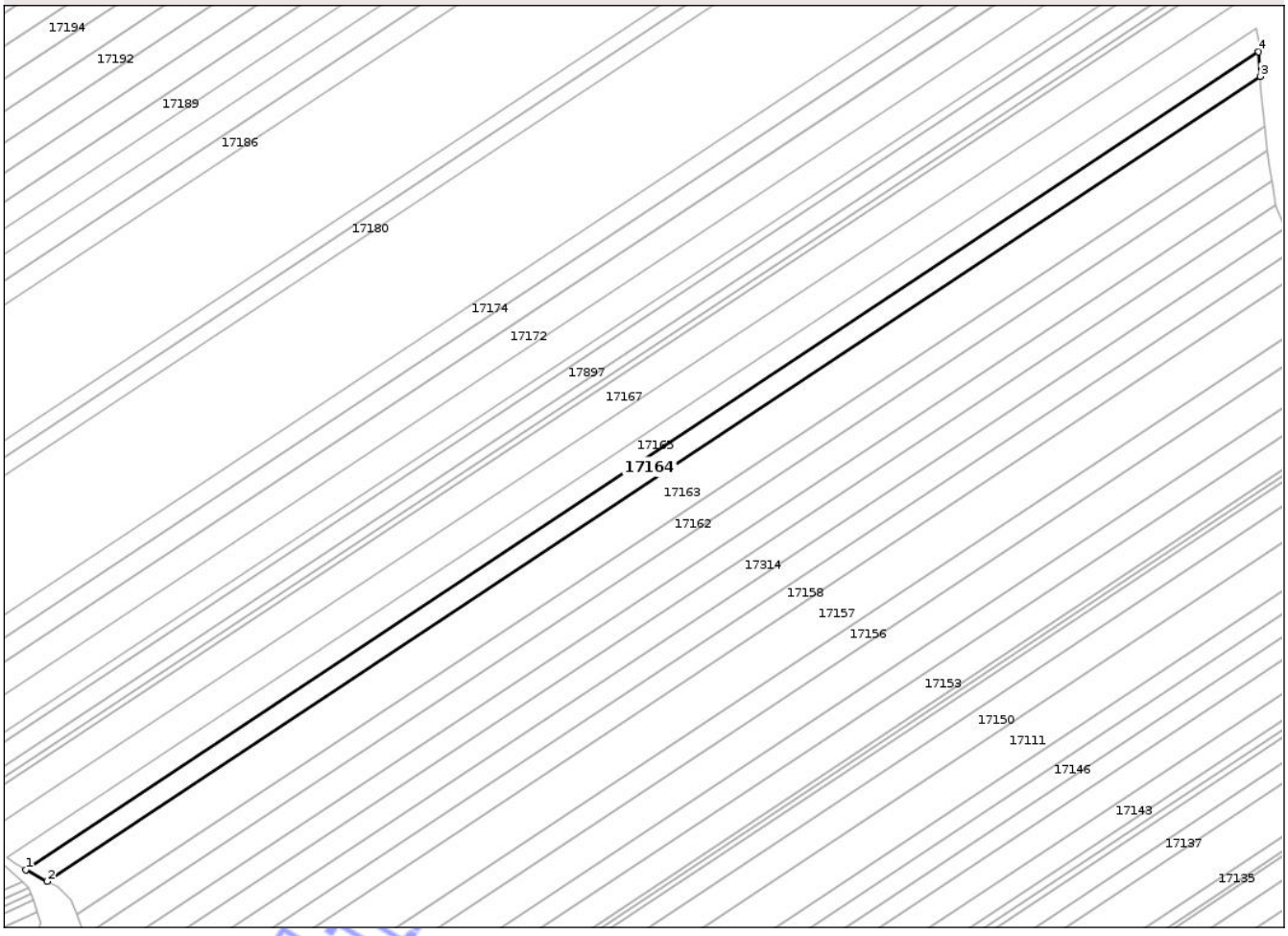

Date referitoare la teren

Crt	Categorie folosinţă	Intra vilan	Suprafaţa (mp)	Tarla	Parcelă	Nr. topo	Observaţii / Referinţe
1	arabil	NU	5.000	59	683	-	

Lungime Segmente

1) Valorile lungimilor segmentelor sunt obţinute din proiecţie în plan.

Punct început	X / Y	Punct sfârşit	X / Y	Lungime segment (** (m)
1	495.527,463 341.448,29	2	495.535,993 341.443,677	9.697
2	495.535,993 341.443,677	3	496.019,043 341.763,835	579.516
3	496.019,043 341.763,835	4	496.018,408 341.773,681	9.866
4	496.018,408 341.773,681	1	495.527,463 341.448,29	588.988

**** Lungimile segmentelor sunt determinate în planul de proiecţie Stereo 70 şi sunt rotunjite la 1 milimetru.**

Document care conține date cu caracter personal, protejat de prevederile Regulamentului (UE) nr. 679/2016 și Legii 190/2018

***** Distanţa dintre puncte este formată din segmente cumulate ce sunt mai mici decât valoarea 1 milimetru.**

Neutilizabil in circuitul civil

DATE DESPRE IMOBILUL NR. 17165

Oficiul de Cadastru şi Publicitate Imobiliară ARGES
Biroul de Cadastru şi Publicitate Imobiliară Costesti

A. Partea I. Descrierea imobilului

TEREN Extravilan

Adresa: Jud. Arges

Nr. Crt	Nr cadastral Nr. topografic	Suprafaţa* (mp)	Observaţii / Referinţe
A1		5.000	Sector cadastral:72 Teren neimprejmuit;

B. Partea II. Proprietari şi acte

Inscrieri privitoare la dreptul de proprietate şi alte drepturi reale		Referinţe
/		
Act Administrativ nr. 39 942, din 14/04/1994 emis de CJSDPAT ARGES;		
B1	Intabulare, drept de PROPRIETATE, dobandit prin Reconstituire, cota actuala 1/1, cota initiala 1/1	A1
	1) **MIRCEA GHERGHINA** 2) **CÎMPEANU GHERGHINA** 3) **MIRCEA E FLOAREA** 4) **MIRCEA R CONSTANTINA**	

C. Partea III. SARCINI .

Inscrieri privind dezmembramintele dreptului de proprietate, drepturi reale de garanţie şi sarcini	Referinţe
NU SUNT	

Neutilizabil în circuitul civil

Anexa Nr. 1 La Partea I

Teren

Nr cadastral	Suprafaţa (mp)*	Observaţii / Referinţe
	5.000	

* Suprafaţa este determinată in planul de proiecţie Stereo 70.

DETALII LINIARE IMOBIL

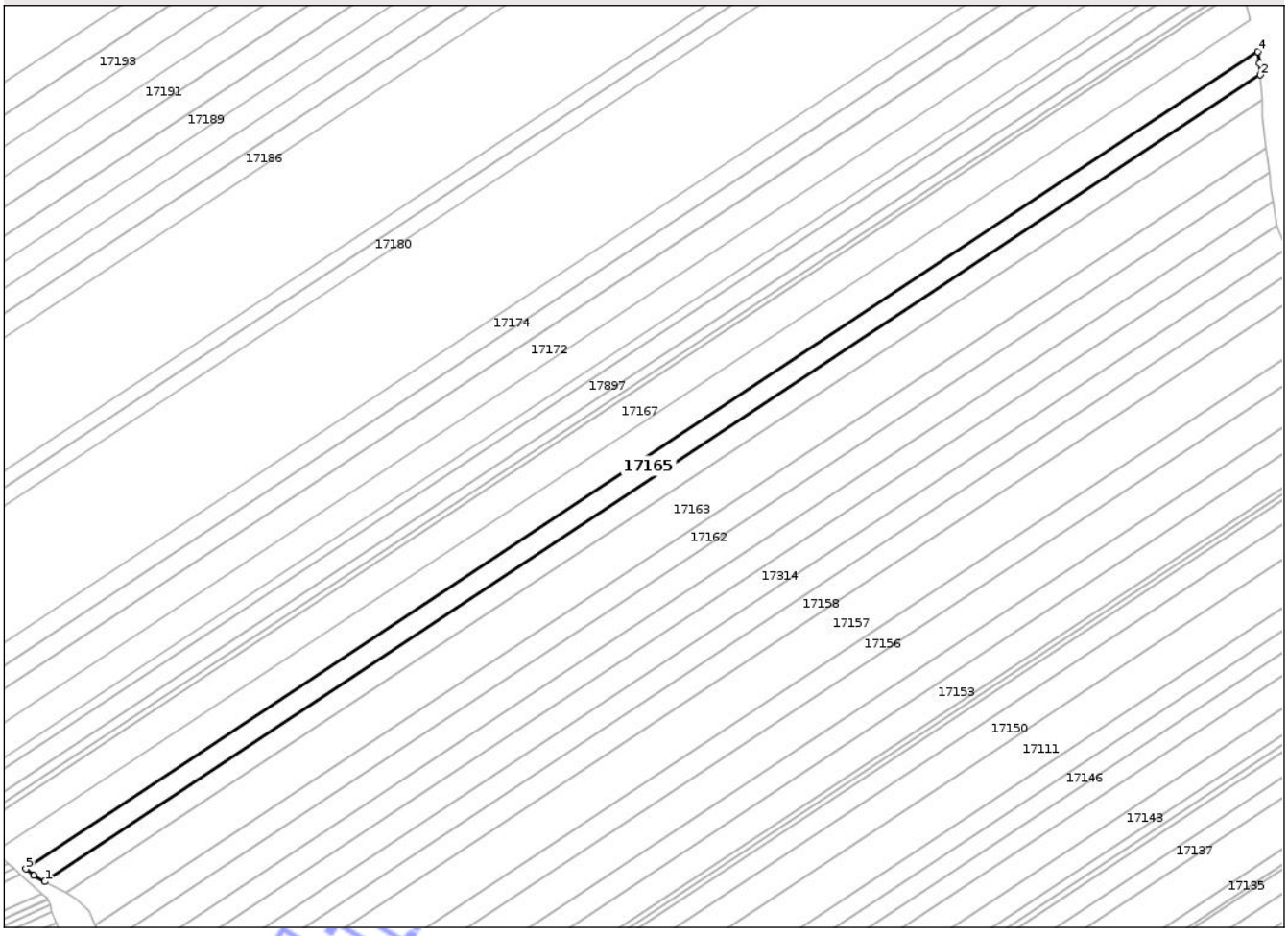

Date referitoare la teren

Crt	Categorie folosinţă	Intra vilan	Suprafaţa (mp)	Tarla	Parcelă	Nr. topo	Observaţii / Referinţe
1	arabil	NU	5.000	59	683	-	

Lungime Segmente
1) Valorile lungimilor segmentelor sunt obţinute din proiecţie în plan.

Punct început	X / Y	Punct sfârşit	X / Y	Lungime segment (** (m)
1	495.527,463 341.448,29	2	496.018,408 341.773,681	588.988
2	496.018,408 341.773,681	3	496.018,197 341.778,354	4.678
3	496.018,197 341.778,354	4	496.017,351 341.783,091	4.812
4	496.017,351 341.783,091	5	495.519,853 341.453,356	596.85
5	495.519,853 341.453,356	6	495.523,024 341.450,691	4.142

Document care conține date cu caracter personal, protejat de prevederile Regulamentului (UE) nr. 679/2016 și Legii 190/2018

Punct început	X / Y	Punct sfârşit	X / Y	Lungime segment (** (m)
6	495.523,024 341.450,691	1	495.527,463 341.448,29	5.047

** Lungimile segmentelor sunt determinate în planul de proiecţie Stereo 70 şi sunt rotunjite la 1 milimetru.
*** Distanţa dintre puncte este formată din segmente cumulate ce sunt mai mici decât valoarea 1 milimetru.

Neutilizabil in circuitul civil

DATE DESPRE IMOBILUL NR. 17166

Oficiul de Cadastru şi Publicitate Imobiliară ARGES
Biroul de Cadastru şi Publicitate Imobiliară Costesti

A. Partea I. Descrierea imobilului

TEREN Extravilan

Adresa: Jud. Arges

Nr. Crt	Nr cadastral Nr. topografic	Suprafaţa* (mp)	Observaţii / Referinţe
A1		7.500	Sector cadastral:72 Teren neimprejmuit;

B. Partea II. Proprietari şi acte

Inscrieri privitoare la dreptul de proprietate şi alte drepturi reale		Referinţe
/		
Act Notarial nr. 45, din 24/02/2016 emis de BIN CARMEN GRECU;		
B1	Intabulare, drept de PROPRIETATE, dobandit prin Succesiune, cota actuala 1/1, cota initiala 1/1	A1
	1) **NICOLAE FLORIN**	

C. Partea III. SARCINI .

Inscrieri privind dezmembramintele dreptului de proprietate, drepturi reale de garanţie şi sarcini	Referinţe
NU SUNT	

Neutilizabil în circuitul civil

Anexa Nr. 1 La Partea I

Teren

Nr cadastral	Suprafaţa (mp)*	Observaţii / Referinţe
	7.500	

* Suprafaţa este determinată in planul de proiecţie Stereo 70.

DETALII LINIARE IMOBIL



Date referitoare la teren

Crt	Categorie folosință	Intra vilan	Suprafaţa (mp)	Tarla	Parcelă	Nr. topo	Observaţii / Referinţe
1	arabil	NU	7.500	59	683	-	

Lungime Segmente
1) Valorile lungimilor segmentelor sunt obţinute din proiecţie în plan.

Punct început	X / Y	Punct sfârşit	X / Y	Lungime segment (** (m)
1	495.509,893 341.461,728	2	495.510,412 341.461,292	0.678
2	495.510,412 341.461,292	3	495.519,853 341.453,356	12.333
3	495.519,853 341.453,356	4	496.017,351 341.783,09	596.849
4	496.017,351 341.783,09	5	496.014,173 341.795,958	13.255
5	496.014,173 341.795,958	1	495.509,893 341.461,728	604.986

Document care conține date cu caracter personal, protejat de prevederile Regulamentului (UE) nr. 679/2016 și Legii 190/2018

**** Lungimile segmentelor sunt determinate în planul de proiecţie Stereo 70 şi sunt rotunjite la 1 milimetru.**
***** Distanţa dintre puncte este formată din segmente cumulate ce sunt mai mici decât valoarea 1 milimetru.**

Neutilizabil in circuitul civil

DATE DESPRE IMOBILUL NR. 17168

Oficiul de Cadastru şi Publicitate Imobiliară ARGES
Biroul de Cadastru şi Publicitate Imobiliară Costesti

A. Partea I. Descrierea imobilului

TEREN Extravilan

Adresa: Jud. Arges

Nr. Crt	Nr cadastral Nr. topografic	Suprafaţa* (mp)	Observaţii / Referinţe
A1		Din acte: 8.500 Masurata: 1.450	Sector cadastral:72 Teren neimprejmuit;

B. Partea II. Proprietari şi acte

Inscrieri privitoare la dreptul de proprietate şi alte drepturi reale		Referinţe
/		
Act Normativ nr. 46128, din 27/06/1994 emis de CJSDPAT ARGES;		
B1	Intabulare, drept de PROPRIETATE, dobandit prin Reconstituire, cota actuala 1/1, cota initiala 1/1	A1
	1) **DUMITRESCU ELENA** 2) **POPA GHERGHINA** 3) **RADU ECATERINA** 4) **GEORGESCU ION** 5) **MARINESCU I PÎRVU** 6) **MARINESCU I MARIN**	

C. Partea III. SARCINI .

Inscrieri privind dezmembramintele dreptului de proprietate, drepturi reale de garanţie şi sarcini	Referinţe
NU SUNT	

Neutilizabil în circuitul civil

Anexa Nr. 1 La Partea I

Teren

Nr cadastral	Suprafaţa (mp)*	Observaţii / Referinţe
	Din acte: 8.500 Masurata: 1.450	

* Suprafaţa este determinată in planul de proiecţie Stereo 70.

DETALII LINIARE IMOBIL



Date referitoare la teren

Crt	Categorie folosinţă	Intra vilan	Suprafaţa (mp)	Tarla	Parcelă	Nr. topo	Observaţii / Referinţe
1	arabil	NU	1.450	59	683	-	Diferenta de suprafata se regaseste la ID-urile 17897 si 17898

Lungime Segmente

1) Valorile lungimilor segmentelor sunt obţinute din proiecţie în plan.

Punct început	X / Y	Punct sfârşit	X / Y	Lungime segment (** (m)
1	495.499,871 341.472,722	2	495.501,312 341.470,832	2.377
2	495.501,312 341.470,832	3	496.010,559 341.808,354	610.945
3	496.010,559 341.808,354	4	496.009,825 341.810,713	2.471
4	496.009,825 341.810,713	1	495.499,871 341.472,722	611.793

Document care conține date cu caracter personal, protejat de prevederile Regulamentului (UE) nr. 679/2016 și Legii 190/2018

**** Lungimile segmentelor sunt determinate în planul de proiecţie Stereo 70 şi sunt rotunjite la 1 milimetru.**
***** Distanţa dintre puncte este formată din segmente cumulate ce sunt mai mici decât valoarea 1 milimetru.**

Neutilizabil in circuitul civil

DATE DESPRE IMOBILUL NR. 17169

Oficiul de Cadastru şi Publicitate Imobiliară ARGES
Biroul de Cadastru şi Publicitate Imobiliară Costesti

A. Partea I. Descrierea imobilului

TEREN Extravilan

Adresa: Jud. Arges

Nr. Crt	Nr cadastral Nr. topografic	Suprafaţa* (mp)	Observaţii / Referinţe
A1		2.200	Sector cadastral:72 Teren neimprejmuit;

B. Partea II. Proprietari şi acte

Inscrieri privitoare la dreptul de proprietate şi alte drepturi reale		Referinţe
/		
Act Notarial nr. 2285, din 09/08/1995 emis de BIN DANCIU ILIE;		
B1	Intabulare, drept de PROPRIETATE, dobandit prin Iesire Din Indiviziune, cota actuala 1/1, cota initiala 1/1	A1
	1) **POPESCU ANTONIEA**	

C. Partea III. SARCINI .

Inscrieri privind dezmembramintele dreptului de proprietate, drepturi reale de garanţie şi sarcini	Referinţe
NU SUNT	

Neutilizabil în circuitul civil

Anexa Nr. 1 La Partea I

Teren

Nr cadastral	Suprafaţa (mp)*	Observaţii / Referinţe
	2.200	

* Suprafaţa este determinată in planul de proiecţie Stereo 70.

DETALII LINIARE IMOBIL



Date referitoare la teren

Crt	Categorie folosință	Intra vilan	Suprafaţa (mp)	Tarla	Parcelă	Nr. topo	Observaţii / Referinţe
1	arabil	NU	2.200	59	683	-	

Lungime Segmente
1) Valorile lungimilor segmentelor sunt obţinute din proiecţie în plan.

Punct început	X / Y	Punct sfârşit	X / Y	Lungime segment (** (m)
1	495.490,695 341.484,7	2	495.492,571 341.482,292	3.053
2	495.492,571 341.482,292	3	495.492,89 341.481,874	0.526
3	495.492,89 341.481,874	4	496.006,271 341.822,135	615.904
4	496.006,271 341.822,135	5	496.005,166 341.825,684	3.717
5	496.005,166 341.825,684	1	495.490,695 341.484,7	617.212

Document care conține date cu caracter personal, protejat de prevederile Regulamentului (UE) nr. 679/2016 și Legii 190/2018

**** Lungimile segmentelor sunt determinate în planul de proiecţie Stereo 70 şi sunt rotunjite la 1 milimetru.**
***** Distanţa dintre puncte este formată din segmente cumulate ce sunt mai mici decât valoarea 1 milimetru.**

Neutilizabil in circuitul civil

DATE DESPRE IMOBILUL NR. 17170

Oficiul de Cadastru şi Publicitate Imobiliară ARGES
Biroul de Cadastru şi Publicitate Imobiliară Costesti

A. Partea I. Descrierea imobilului

TEREN Extravilan

Adresa: Jud. Arges

Nr. Crt	Nr cadastral Nr. topografic	Suprafaţa* (mp)	Observaţii / Referinţe
A1		5.000	Sector cadastral:72 Teren neimprejmuit;

B. Partea II. Proprietari şi acte

Inscrieri privitoare la dreptul de proprietate şi alte drepturi reale		Referinţe
/		
Act Administrativ nr. 54320, din 12/09/1994 emis de CJSDPAT ARGES;		
B1	Intabulare, drept de PROPRIETATE, dobandit prin Reconstituire, cota actuala 1/1, cota initiala 1/1	A1
	1) **STANCIU N MIHAI**	

C. Partea III. SARCINI .

Inscrieri privind dezmembramintele dreptului de proprietate, drepturi reale de garanţie şi sarcini	Referinţe
NU SUNT	

Neutilizabil în circuitul civil

Anexa Nr. 1 La Partea I

Teren

Nr cadastral	Suprafaţa (mp)*	Observaţii / Referinţe
	5.000	

* Suprafaţa este determinată in planul de proiecţie Stereo 70.

DETALII LINIARE IMOBIL

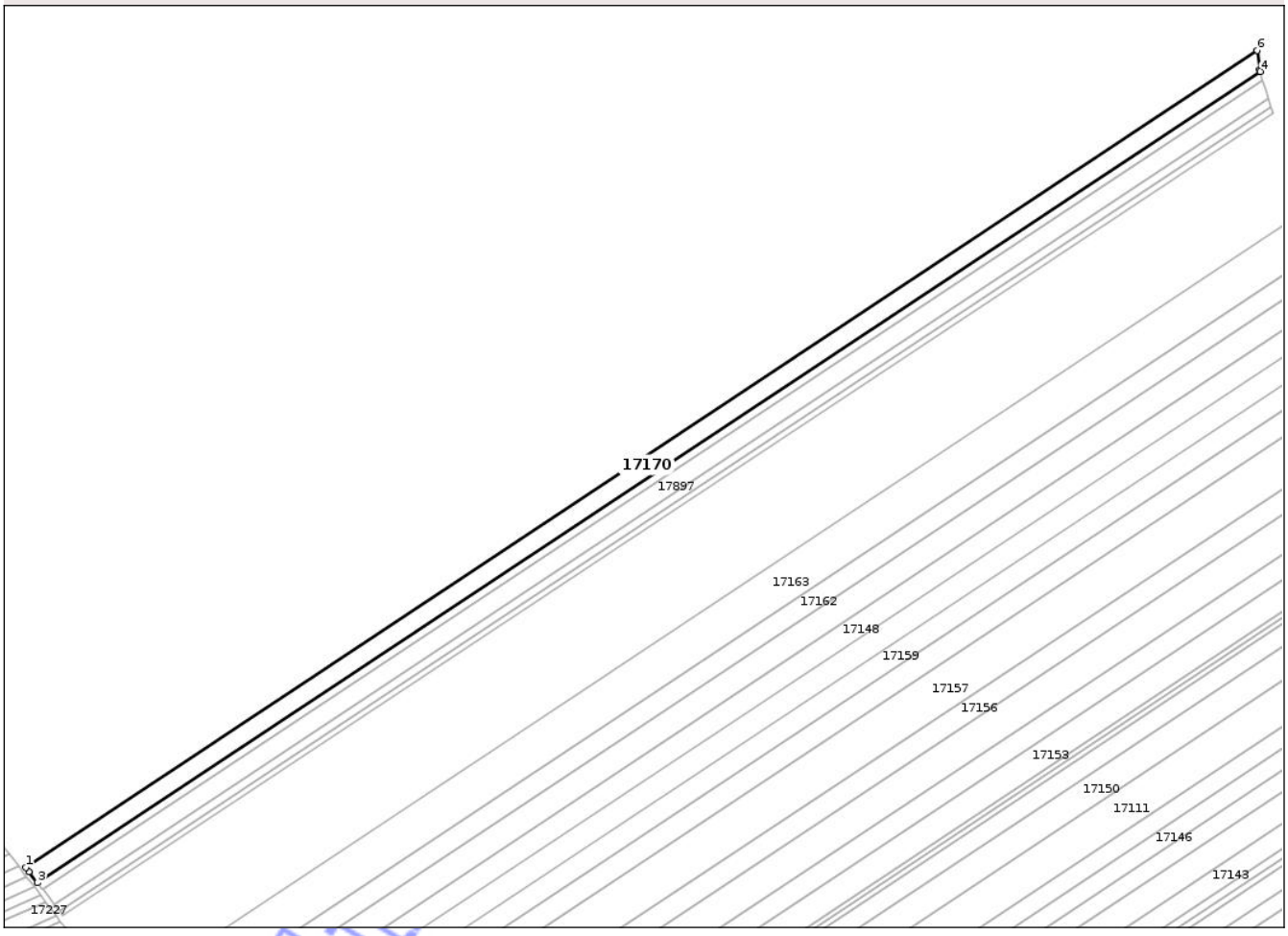

Date referitoare la teren

Crt	Categorie folosință	Intra vilan	Suprafaţa (mp)	Tarla	Parcelă	Nr. topo	Observaţii / Referinţe
1	arabil	NU	5.000	59	683	-	

Lungime Segmente
1) Valorile lungimilor segmentelor sunt obţinute din proiecţie în plan.

Punct început	X / Y	Punct sfârşit	X / Y	Lungime segment (** (m)
1	495.485,745 341.491,103	2	495.487,096 341.489,32	2.237
2	495.487,096 341.489,32	3	495.490,695 341.484,7	5.856
3	495.490,695 341.484,7	4	496.005,166 341.825,684	617.212
4	496.005,166 341.825,684	5	496.004,96 341.826,348	0.695
5	496.004,96 341.826,348	6	496.003,91 341.834,536	8.255

Document care conține date cu caracter personal, protejat de prevederile Regulamentului (UE) nr. 679/2016 și Legii 190/2018

Punct început	X / Y	Punct sfârşit	X / Y	Lungime segment (** (m)
6	496.003,91 341.834,536	1	495.485,745 341.491,103	621.644

** Lungimile segmentelor sunt determinate în planul de proiecţie Stereo 70 şi sunt rotunjite la 1 milimetru.
*** Distanţa dintre puncte este formată din segmente cumulate ce sunt mai mici decât valoarea 1 milimetru.

Neutilizabil in circuitul civil

DATE DESPRE IMOBILUL NR. 17171

Oficiul de Cadastru şi Publicitate Imobiliară ARGES
Biroul de Cadastru şi Publicitate Imobiliară Costesti

A. Partea I. Descrierea imobilului

TEREN Extravilan

Adresa: Jud. Arges

Nr. Crt	Nr cadastral Nr. topografic	Suprafaţa* (mp)	Observaţii / Referinţe
A1		2.500	Sector cadastral:72 Teren neimprejmuit;

B. Partea II. Proprietari şi acte

Inscrieri privitoare la dreptul de proprietate şi alte drepturi reale		Referinţe
/		
Act Administrativ nr. 79302, din 23/10/1995 emis de CJSDPAT ARGES;		
B1	Intabulare, drept de PROPRIETATE, dobandit prin Reconstituire, cota actuala 1/1, cota initiala 1/1	A1
	1) **DOBRE P MIHAI**	

C. Partea III. SARCINI .

Inscrieri privind dezmembramintele dreptului de proprietate, drepturi reale de garanţie şi sarcini	Referinţe
NU SUNT	

Neutilizabil în circuitul civil

Anexa Nr. 1 La Partea I

Teren

Nr cadastral	Suprafaţa (mp)*	Observaţii / Referinţe
	2.500	

* Suprafaţa este determinată in planul de proiecţie Stereo 70.

DETALII LINIARE IMOBIL

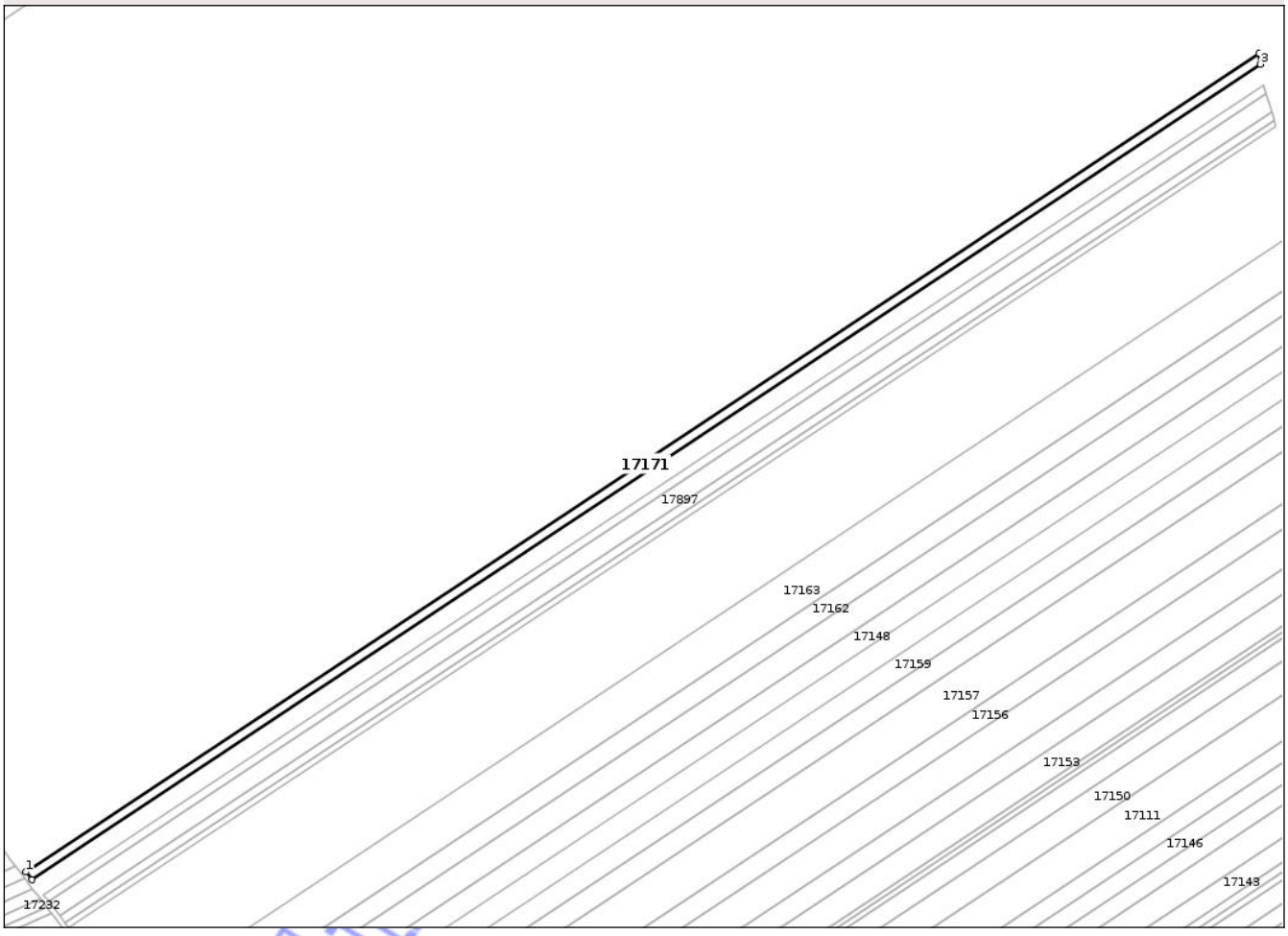

Date referitoare la teren

Crt	Categorie folosință	Intra vilan	Suprafaţa (mp)	Tarla	Parcelă	Nr. topo	Observaţii / Referinţe
1	arabil	NU	2.500	59	683	-	

Lungime Segmente
1) Valorile lungimilor segmentelor sunt obţinute din proiecţie în plan.

Punct început	X / Y	Punct sfârşit	X / Y	Lungime segment (** (m)
1	495.483,315 341.494,309	2	495.485,745 341.491,103	4.023
2	495.485,745 341.491,103	3	496.003,91 341.834,536	621.644
3	496.003,91 341.834,536	4	496.003,342 341.838,975	4.475
4	496.003,342 341.838,975	1	495.483,315 341.494,309	623.877

**** Lungimile segmentelor sunt determinate în planul de proiecţie Stereo 70 şi sunt rotunjite la 1 milimetru.**

Document care conține date cu caracter personal, protejat de prevederile Regulamentului (UE) nr. 679/2016 și Legii 190/2018

***** Distanţa dintre puncte este formată din segmente cumulate ce sunt mai mici decât valoarea 1 milimetru.**

Neutilizabil in circuitul civil

DATE DESPRE IMOBILUL NR. 17172

Oficiul de Cadastru şi Publicitate Imobiliară ARGES
Biroul de Cadastru şi Publicitate Imobiliară Costesti

A. Partea I. Descrierea imobilului

TEREN Extravilan

Adresa: Jud. Arges

Nr. Crt	Nr cadastral Nr. topografic	Suprafaţa* (mp)	Observaţii / Referinţe
A1		7.000	Sector cadastral:72 Teren neimprejmuit;

B. Partea II. Proprietari şi acte

Inscrieri privitoare la dreptul de proprietate şi alte drepturi reale		Referinţe
/		
Act Administrativ nr. 56818, din 01/11/1994 emis de CJSDPAT ARGES;		
B1	Intabulare, drept de PROPRIETATE, dobandit prin Reconstituire, cota actuala 1/1, cota initiala 1/1	A1
	1) **BUICAN D ION** 2) **BUICAN D MARIN** 3) **BUICAN D GHEORGHE**	

C. Partea III. SARCINI .

Inscrieri privind dezmembramintele dreptului de proprietate, drepturi reale de garanţie şi sarcini	Referinţe
NU SUNT	

Neutilizabil în circuitul civil

Anexa Nr. 1 La Partea I

Teren

Nr cadastral	Suprafaţa (mp)*	Observaţii / Referinţe
	7.000	

* Suprafaţa este determinată in planul de proiecţie Stereo 70.

DETALII LINIARE IMOBIL

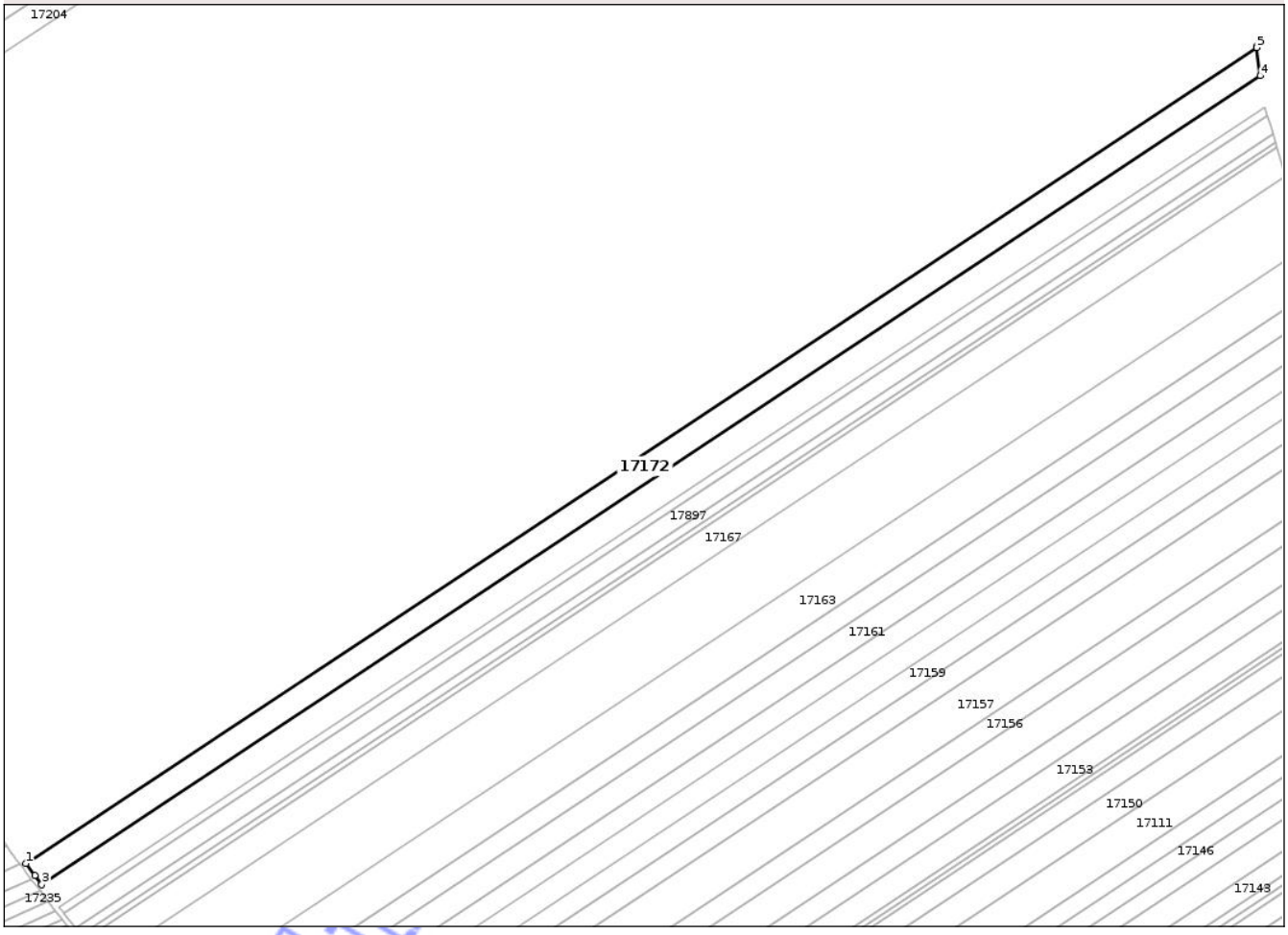

Date referitoare la teren

Crt	Categorie folosință	Intra vilan	Suprafaţa (mp)	Tarla	Parcelă	Nr. topo	Observaţii / Referinţe
1	arabil	NU	7.000	59	683	-	

Lungime Segmente
1) Valorile lungimilor segmentelor sunt obţinute din proiecţie în plan.

Punct început	X / Y	Punct sfârşit	X / Y	Lungime segment (** (m)
1	495.476,557 341.503,224	2	495.480,378 341.498,183	6.325
2	495.480,378 341.498,183	3	495.483,315 341.494,309	4.861
3	495.483,315 341.494,309	4	496.003,342 341.838,975	623.877
4	496.003,342 341.838,975	5	496.001,8 341.851,005	12.128
5	496.001,8 341.851,005	6	496.001,84 341.851,374	0.371

Document care conține date cu caracter personal, protejat de prevederile Regulamentului (UE) nr. 679/2016 și Legii 190/2018

Punct început	X / Y	Punct sfârşit	X / Y	Lungime segment (** (m)
6	496.001,84 341.851,374	1	495.476,557 341.503,224	630.183

** Lungimile segmentelor sunt determinate în planul de proiecţie Stereo 70 şi sunt rotunjite la 1 milimetru.
*** Distanţa dintre puncte este formată din segmente cumulate ce sunt mai mici decât valoarea 1 milimetru.

Neutilizabil in circuitul civil

DATE DESPRE IMOBILUL NR. 17173

Oficiul de Cadastru şi Publicitate Imobiliară ARGES
Biroul de Cadastru şi Publicitate Imobiliară Costesti

A. Partea I. Descrierea imobilului

TEREN Extravilan

Adresa: Jud. Arges

Nr. Crt	Nr cadastral Nr. topografic	Suprafaţa* (mp)	Observaţii / Referinţe
A1		5.000	Sector cadastral:72 Teren neimprejmuit;

B. Partea II. Proprietari şi acte

Inscrieri privitoare la dreptul de proprietate şi alte drepturi reale		Referinţe
/		
Act Notarial nr. 307, din 29/06/2022 emis de BIN CARMEN GRECU;		
B1	Intabulare, drept de PROPRIETATE, dobandit prin Succesiune, cota actuala 1/1, cota initiala 1/1	A1
	1) **BICA ELENA**	

C. Partea III. SARCINI .

Inscrieri privind dezmembramintele dreptului de proprietate, drepturi reale de garanţie şi sarcini	Referinţe
NU SUNT	

Neutilizabil în circuitul civil

Anexa Nr. 1 La Partea I

Teren

Nr cadastral	Suprafaţa (mp)*	Observaţii / Referinţe
	5.000	

* Suprafaţa este determinată in planul de proiecţie Stereo 70.

DETALII LINIARE IMOBIL

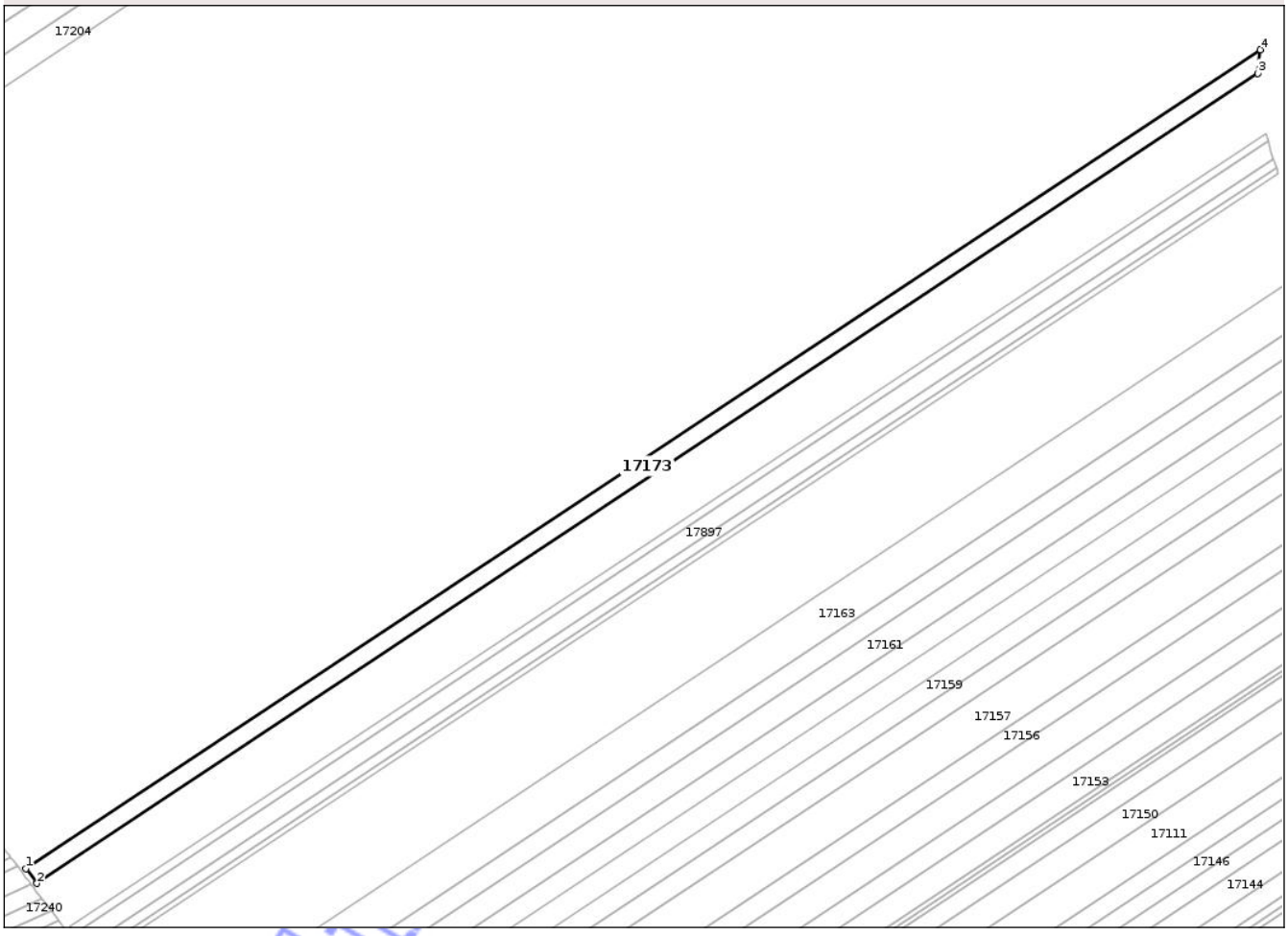

Date referitoare la teren

Crt	Categorie folosință	Intra vilan	Suprafaţa (mp)	Tarla	Parcelă	Nr. topo	Observaţii / Referinţe
1	arabil	NU	5.000	59	683	-	

Lungime Segmente
1) Valorile lungimilor segmentelor sunt obţinute din proiecţie în plan.

Punct început	X / Y	Punct sfârşit	X / Y	Lungime segment (** (m)
1	495.471,781 341.509,525	2	495.476,557 341.503,224	7.907
2	495.476,557 341.503,224	3	496.001,84 341.851,374	630.183
3	496.001,84 341.851,374	4	496.002,935 341.861,566	10.251
4	496.002,935 341.861,566	1	495.471,781 341.509,525	637.226

**** Lungimile segmentelor sunt determinate în planul de proiecţie Stereo 70 şi sunt rotunjite la 1 milimetru.**

Document care conține date cu caracter personal, protejat de prevederile Regulamentului (UE) nr. 679/2016 și Legii 190/2018

***** Distanţa dintre puncte este formată din segmente cumulate ce sunt mai mici decât valoarea 1 milimetru.**

Neutilizabil in circuitul civil

DATE DESPRE IMOBILUL NR. 17174

Oficiul de Cadastru şi Publicitate Imobiliară ARGES
Biroul de Cadastru şi Publicitate Imobiliară Costesti

A. Partea I. Descrierea imobilului

TEREN Extravilan

Adresa: Jud. Arges

Nr. Crt	Nr cadastral Nr. topografic	Suprafaţa* (mp)	Observaţii / Referinţe
A1		5.000	Sector cadastral:72 Teren neimprejmuit;

B. Partea II. Proprietari şi acte

Inscrieri privitoare la dreptul de proprietate şi alte drepturi reale		Referinţe
/		
Act Administrativ nr. 66469, din 24/02/1995 emis de CJSDPAT ARGES;		
B1	Intabulare, drept de PROPRIETATE, dobandit prin Reconstituire, cota actuala 1/1, cota initiala 1/1	A1
	1) **NICOLAE M ANASTASIA**	

C. Partea III. SARCINI .

Inscrieri privind dezmembramintele dreptului de proprietate, drepturi reale de garanţie şi sarcini	Referinţe
NU SUNT	

Neutilizabil în circuitul civil

Anexa Nr. 1 La Partea I

Teren

Nr cadastral	Suprafaţa (mp)*	Observaţii / Referinţe
	5.000	

* Suprafaţa este determinată in planul de proiecţie Stereo 70.

DETALII LINIARE IMOBIL

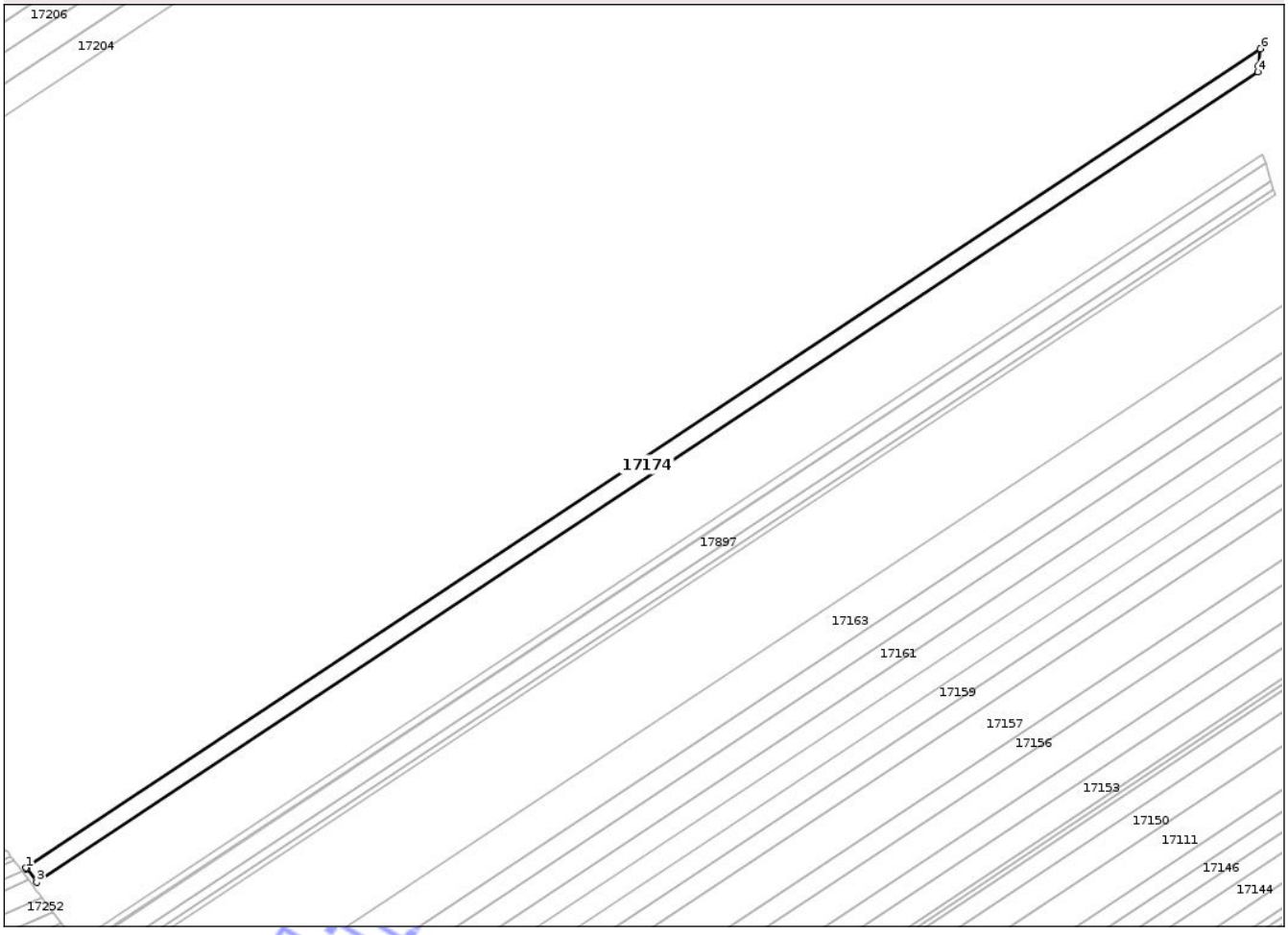

Date referitoare la teren

Crt	Categorie folosință	Intra vilan	Suprafaţa (mp)	Tarla	Parcelă	Nr. topo	Observaţii / Referinţe
1	arabil	NU	5.000	59	683	-	

Lungime Segmente
1) Valorile lungimilor segmentelor sunt obţinute din proiecţie în plan.

Punct început	X / Y	Punct sfârşit	X / Y	Lungime segment (** (m)
1	495.467,058 341.515,756	2	495.467,366 341.515,35	0.51
2	495.467,366 341.515,35	3	495.471,781 341.509,525	7.309
3	495.471,781 341.509,525	4	496.002,935 341.861,566	637.226
4	496.002,935 341.861,566	5	496.003,221 341.864,221	2.67
5	496.003,221 341.864,221	6	496.004,019 341.871,647	7.469

Document care conține date cu caracter personal, protejat de prevederile Regulamentului (UE) nr. 679/2016 și Legii 190/2018

Punct început	X / Y	Punct sfârşit	X / Y	Lungime segment (** (m)
6	496.004,019 341.871,647	1	495.467,058 341.515,756	644.194

** Lungimile segmentelor sunt determinate în planul de proiecţie Stereo 70 şi sunt rotunjite la 1 milimetru.
*** Distanţa dintre puncte este formată din segmente cumulate ce sunt mai mici decât valoarea 1 milimetru.

Neutilizabil in circuitul civil

DATE DESPRE IMOBILUL NR. 17175

Oficiul de Cadastru şi Publicitate Imobiliară ARGES
Biroul de Cadastru şi Publicitate Imobiliară Costesti

A. Partea I. Descrierea imobilului

TEREN Extravilan

Adresa: Jud. Arges

Nr. Crt	Nr cadastral Nr. topografic	Suprafaţa* (mp)	Observaţii / Referinţe
A1		5.000	Sector cadastral:72 Teren neimprejmuit;

B. Partea II. Proprietari şi acte

Inscrieri privitoare la dreptul de proprietate şi alte drepturi reale		Referinţe
/		
Act Administrativ nr. 59812, din 19/12/1994 emis de CJSDPAT ARGES;		
B1	Intabulare, drept de PROPRIETATE, dobandit prin Constituire, cota actuala 1/1, cota initiala 1/1	A1
	1) **CRISTEA P MARIN**	

C. Partea III. SARCINI .

Inscrieri privind dezmembramintele dreptului de proprietate, drepturi reale de garanţie şi sarcini	Referinţe
NU SUNT	

Neutilizabil în circuitul civil

Anexa Nr. 1 La Partea I

Teren

Nr cadastral	Suprafaţa (mp)*	Observaţii / Referinţe
	5.000	

* Suprafaţa este determinată in planul de proiecţie Stereo 70.

DETALII LINIARE IMOBIL

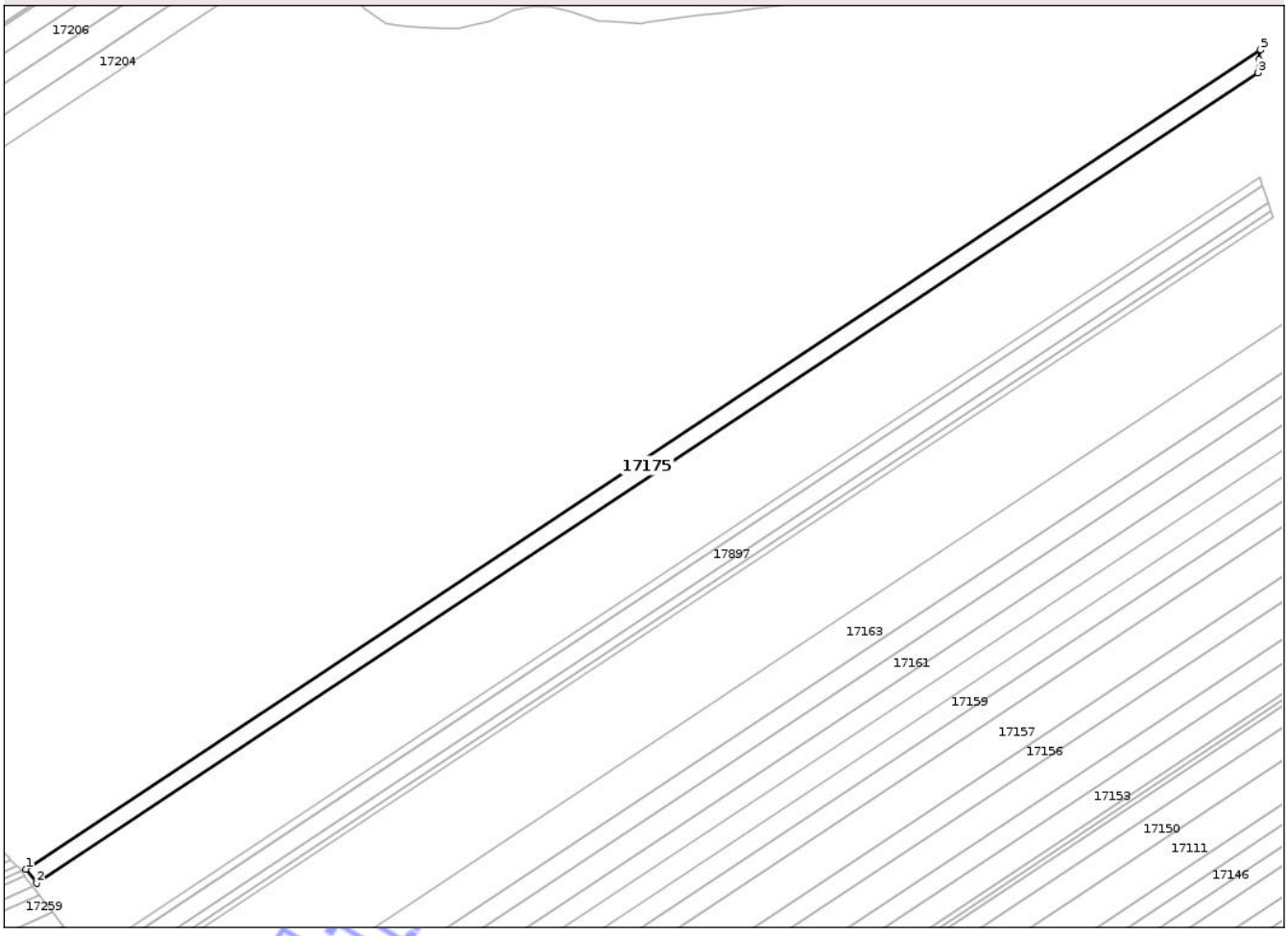

Date referitoare la teren

Crt	Categorie folosință	Intra vilan	Suprafaţa (mp)	Tarla	Parcelă	Nr. topo	Observaţii / Referinţe
1	arabil	NU	5.000	59	683	-	

Lungime Segmente
1) Valorile lungimilor segmentelor sunt obţinute din proiecţie în plan.

Punct început	X / Y	Punct sfârşit	X / Y	Lungime segment (** (m)
1	495.462,385 341.521,921	2	495.467,058 341.515,756	7.736
2	495.467,058 341.515,756	3	496.004,019 341.871,647	644.194
3	496.004,019 341.871,647	4	496.004,629 341.877,326	5.712
4	496.004,629 341.877,326	5	496.005,091 341.881,619	4.318
5	496.005,091 341.881,619	1	495.462,385 341.521,921	651.086

Document care conține date cu caracter personal, protejat de prevederile Regulamentului (UE) nr. 679/2016 și Legii 190/2018

**** Lungimile segmentelor sunt determinate în planul de proiecţie Stereo 70 şi sunt rotunjite la 1 milimetru.**
***** Distanţa dintre puncte este formată din segmente cumulate ce sunt mai mici decât valoarea 1 milimetru.**

Neutilizabil in circuitul civil

DATE DESPRE IMOBILUL NR. 17176

Oficiul de Cadastru şi Publicitate Imobiliară ARGES
Biroul de Cadastru şi Publicitate Imobiliară Costesti

A. Partea I. Descrierea imobilului

TEREN Extravilan

Adresa: Jud. Arges

Nr. Crt	Nr cadastral Nr. topografic	Suprafaţa* (mp)	Observaţii / Referinţe
A1	84098	5.000	Sector cadastral:72 Teren neimprejmuit;

B. Partea II. Proprietari şi acte

Inscrieri privitoare la dreptul de proprietate şi alte drepturi reale		Referinţe
3741 / 25/03/2019		
Act Notarial nr. 509, din 21/03/2019 emis de Grecu Carmen;		
B2	Intabulare, drept de PROPRIETATE, bun comun, dobandit prin Conventie, cota actuala 1/1, cota initiala 1/1	A1
	1) **DULDURUC ION**, casatorit cu 2) **DULDURUC DORINA GEORGETA**	

C. Partea III. SARCINI .

Inscrieri privind dezmembramintele dreptului de proprietate, drepturi reale de garanţie şi sarcini	Referinţe
NU SUNT	

Neutilizabil în circuitul civil

Anexa Nr. 1 La Partea I

Teren

Nr cadastral	Suprafaţa (mp)*	Observaţii / Referinţe
84098	5.000	

* Suprafaţa este determinată in planul de proiecţie Stereo 70.

DETALII LINIARE IMOBIL

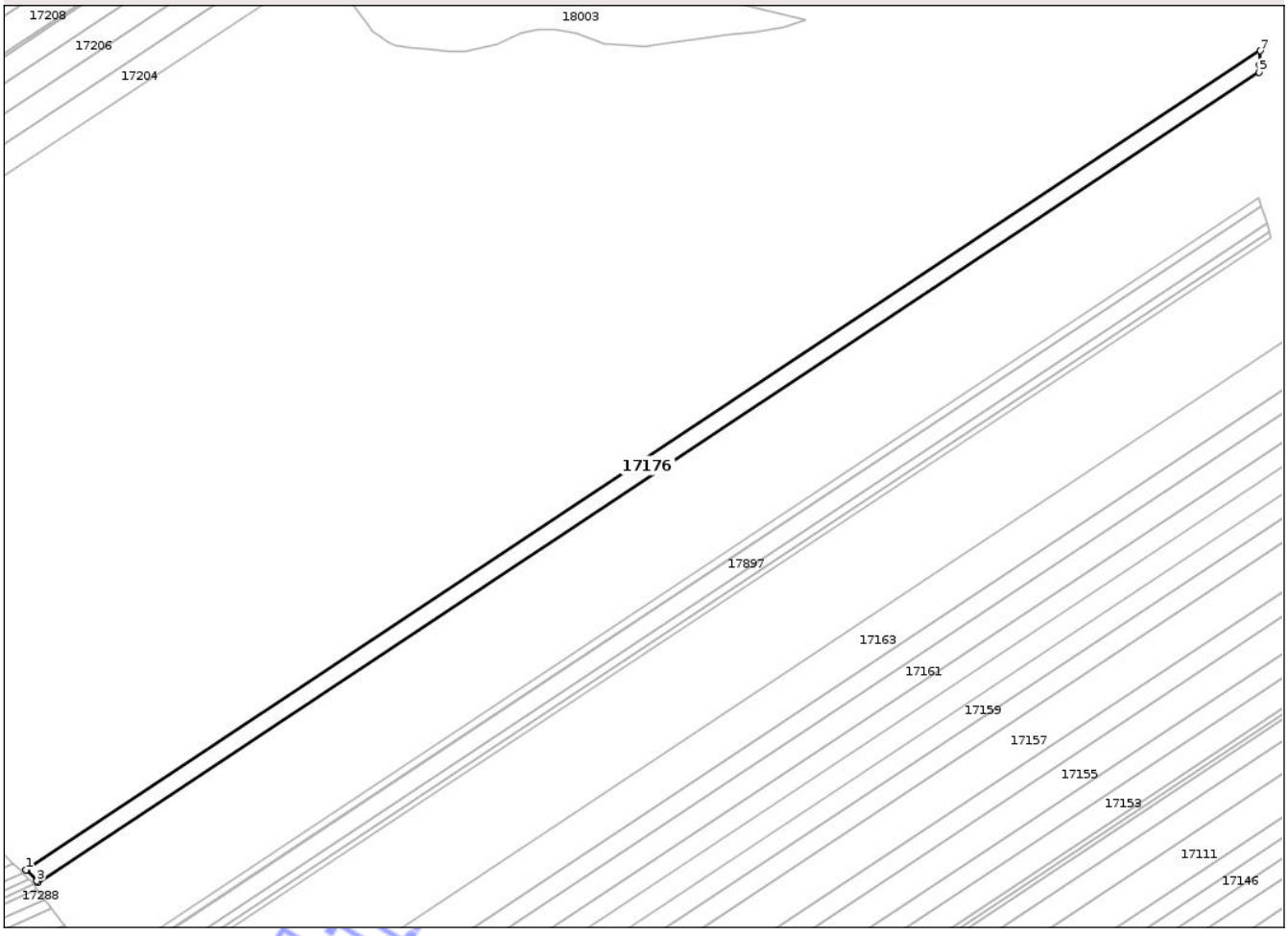

Date referitoare la teren

Crt	Categorie folosinţă	Intra vilan	Suprafaţa (mp)	Tarla	Parcelă	Nr. topo	Observaţii / Referinţe
1	arabil	NU	5.000	59	683	-	

Lungime Segmente
1) Valorile lungimilor segmentelor sunt obţinute din proiecţie în plan.

Punct început	X / Y	Punct sfârşit	X / Y	Lungime segment (** (m)
1	495.456,998 341.527,513	2	495.457,281 341.527,248	0.388
2	495.457,281 341.527,248	3	495.461,877 341.522,591	6.543
3	495.461,877 341.522,591	4	495.462,385 341.521,921	0.841
4	495.462,385 341.521,921	5	496.005,091 341.881,619	651.086
5	496.005,091 341.881,619	6	496.005,432 341.884,796	3.195

Document care conține date cu caracter personal, protejat de prevederile Regulamentului (UE) nr. 679/2016 și Legii 190/2018

Punct început	X / Y	Punct sfârşit	X / Y	Lungime segment (** (m)
6	496.005,432 341.884,796	7	496.005,676 341.891,169	6.378
7	496.005,676 341.891,169	1	495.456,998 341.527,513	658.25

** Lungimile segmentelor sunt determinate în planul de proiecţie Stereo 70 şi sunt rotunjite la 1 milimetru.
*** Distanţa dintre puncte este formată din segmente cumulate ce sunt mai mici decât valoarea 1 milimetru.

Neutilizabil in circuitul civil

DATE DESPRE IMOBILUL NR. 17177

Oficiul de Cadastru şi Publicitate Imobiliară ARGES
Biroul de Cadastru şi Publicitate Imobiliară Costesti

A. Partea I. Descrierea imobilului

TEREN Extravilan

Adresa: Jud. Arges

Nr. Crt	Nr cadastral Nr. topografic	Suprafaţa* (mp)	Observaţii / Referinţe
A1		10.000	Sector cadastral:72 Teren neimprejmuit;

B. Partea II. Proprietari şi acte

Inscrieri privitoare la dreptul de proprietate şi alte drepturi reale		Referinţe
/		
Act Notarial nr. 2052, din 18/07/1995 emis de BIN Voicescu Filofteia;		
B1	Intabulare, drept de PROPRIETATE, dobandit prin Iesire Din Indiviziune, cota actuala 1/1, cota initiala 1/1	A1
	1) **BURCEA NICULAE**	

C. Partea III. SARCINI .

Inscrieri privind dezmembramintele dreptului de proprietate, drepturi reale de garanţie şi sarcini	Referinţe
NU SUNT	

Neutilizabil în circuitul civil

Anexa Nr. 1 La Partea I

Teren

Nr cadastral	Suprafaţa (mp)*	Observaţii / Referinţe
	10.000	

* Suprafaţa este determinată in planul de proiecţie Stereo 70.

DETALII LINIARE IMOBIL

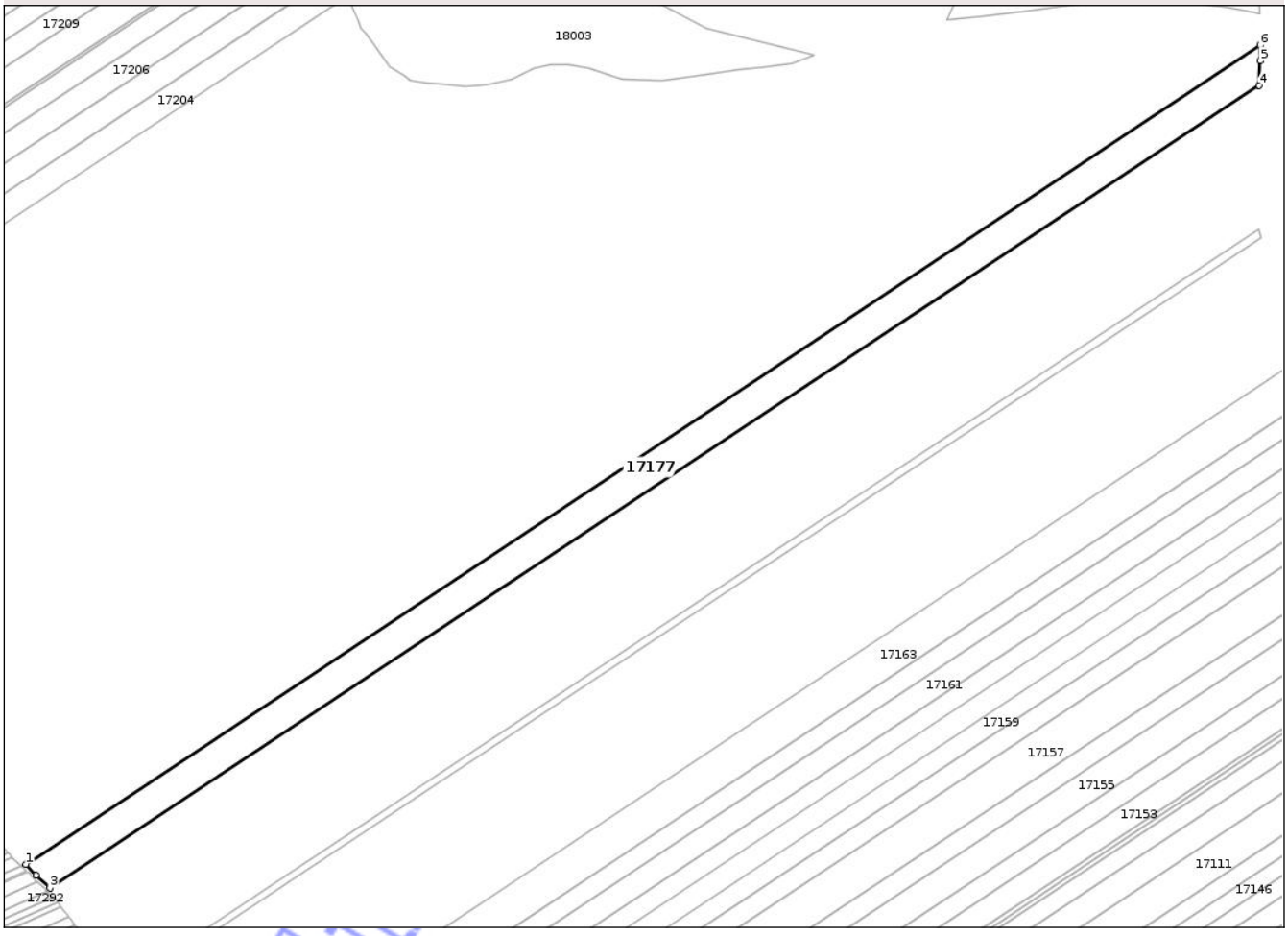

Date referitoare la teren

Crt	Categorie folosință	Intra vilan	Suprafaţa (mp)	Tarla	Parcelă	Nr. topo	Observaţii / Referinţe
1	arabil	NU	10.000	59	683	-	

Lungime Segmente
1) Valorile lungimilor segmentelor sunt obţinute din proiecţie în plan.

Punct început	X / Y	Punct sfârşit	X / Y	Lungime segment (** (m)
1	495.446,069 341.538,303	2	495.450,76 341.533,346	6.825
2	495.450,76 341.533,346	3	495.456,998 341.527,513	8.54
3	495.456,998 341.527,513	4	496.005,676 341.891,169	658.25
4	496.005,676 341.891,169	5	496.006,1 341.902,226	11.065
5	496.006,1 341.902,226	6	496.005,995 341.909,414	7.189

Document care conține date cu caracter personal, protejat de prevederile Regulamentului (UE) nr. 679/2016 și Legii 190/2018

Punct început	X / Y	Punct sfârşit	X / Y	Lungime segment (** (m)
6	496.005,995 341.909,414	1	495.446,069 341.538,303	671.744

** Lungimile segmentelor sunt determinate în planul de proiecţie Stereo 70 şi sunt rotunjite la 1 milimetru.
*** Distanţa dintre puncte este formată din segmente cumulate ce sunt mai mici decât valoarea 1 milimetru.

Neutilizabil in circuitul civil

DATE DESPRE IMOBILUL NR. 17178

Oficiul de Cadastru şi Publicitate Imobiliară ARGES
Biroul de Cadastru şi Publicitate Imobiliară Costesti

A. Partea I. Descrierea imobilului

TEREN Extravilan

Adresa: Jud. Arges

Nr. Crt	Nr cadastral Nr. topografic	Suprafaţa* (mp)	Observaţii / Referinţe
A1	91566	5.500	Sector cadastral:72 Teren neimprejmuit;

B. Partea II. Proprietari şi acte

Inscrieri privitoare la dreptul de proprietate şi alte drepturi reale		Referinţe
7296 / 03/04/2023		
Act Notarial nr. 589, din 29/03/2023 emis de Grecu Carmen;		
B2	Intabulare, drept de PROPRIETATE, bun comun, dobandit prin Conventie, cota actuala 1/1, cota initiala 1/1	A1
	1) **DULDURUC ION**, căsătorit cu 2) **DULDURUC DORINA GEORGETA**	

C. Partea III. SARCINI .

Inscrieri privind dezmembramintele dreptului de proprietate, drepturi reale de garanţie şi sarcini	Referinţe
NU SUNT	

Neutilizabil în circuitul civil

Anexa Nr. 1 La Partea I

Teren

Nr cadastral	Suprafaţa (mp)*	Observaţii / Referinţe
91566	5.500	

* Suprafaţa este determinată in planul de proiecţie Stereo 70.

DETALII LINIARE IMOBIL

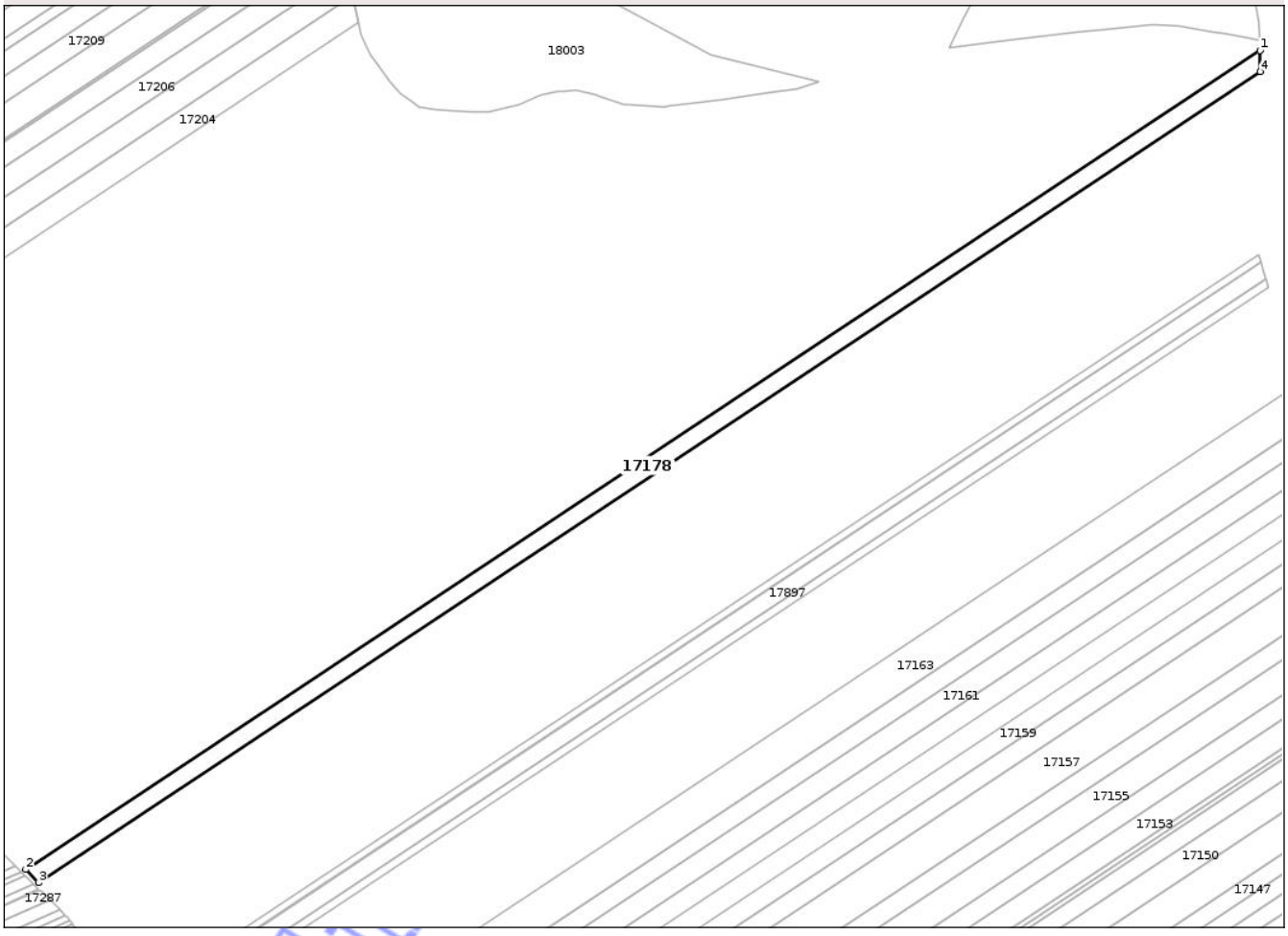

Date referitoare la teren

Crt	Categorie folosinţă	Intra vilan	Suprafaţa (mp)	Tarla	Parcelă	Nr. topo	Observaţii / Referinţe
1	arabil	NU	5.500	59	683	-	

Lungime Segmente

1) Valorile lungimilor segmentelor sunt obţinute din proiecţie în plan.

Punct început	X / Y	Punct sfârşit	X / Y	Lungime segment (** (m)
1	496.005,854 341.919,095	2	495.440,386 341.544,311	678.393
2	495.440,386 341.544,311	3	495.446,069 341.538,303	8.27
3	495.446,069 341.538,303	4	496.005,995 341.909,414	671.744
4	496.005,995 341.909,414	1	496.005,854 341.919,095	9.682

**** Lungimile segmentelor sunt determinate în planul de proiecţie Stereo 70 şi sunt rotunjite la 1 milimetru.**

Document care conține date cu caracter personal, protejat de prevederile Regulamentului (UE) nr. 679/2016 și Legii 190/2018

***** Distanţa dintre puncte este formată din segmente cumulate ce sunt mai mici decât valoarea 1 milimetru.**

Neutilizabil in circuitul civil

DATE DESPRE IMOBILUL NR. 17179

Oficiul de Cadastru şi Publicitate Imobiliară ARGES
Biroul de Cadastru şi Publicitate Imobiliară Costesti

A. Partea I. Descrierea imobilului

TEREN Extravilan

Adresa: Jud. Arges

Nr. Crt	Nr cadastral Nr. topografic	Suprafaţa* (mp)	Observaţii / Referinţe
A1		5.000	Sector cadastral:72 Teren neimprejmuit;

B. Partea II. Proprietari şi acte

Inscrieri privitoare la dreptul de proprietate şi alte drepturi reale		Referinţe
/		
Act Notarial nr. 276, din 16/05/2016 emis de BIN DUMITRU SANDA MAGDALENA;		
B1	Intabulare, drept de PROPRIETATE, dobandit prin Iesire Din Indiviziune, cota actuala 1/1, cota initiala 1/1	A1
	1) **DĂSCĂLEASA GEORGETA**	

C. Partea III. SARCINI .

Inscrieri privind dezmembramintele dreptului de proprietate, drepturi reale de garanţie şi sarcini	Referinţe
NU SUNT	

Neutilizabil în circuitul civil

Anexa Nr. 1 La Partea I

Teren

Nr cadastral	Suprafaţa (mp)*	Observaţii / Referinţe
	5.000	

* Suprafaţa este determinată in planul de proiecţie Stereo 70.

DETALII LINIARE IMOBIL

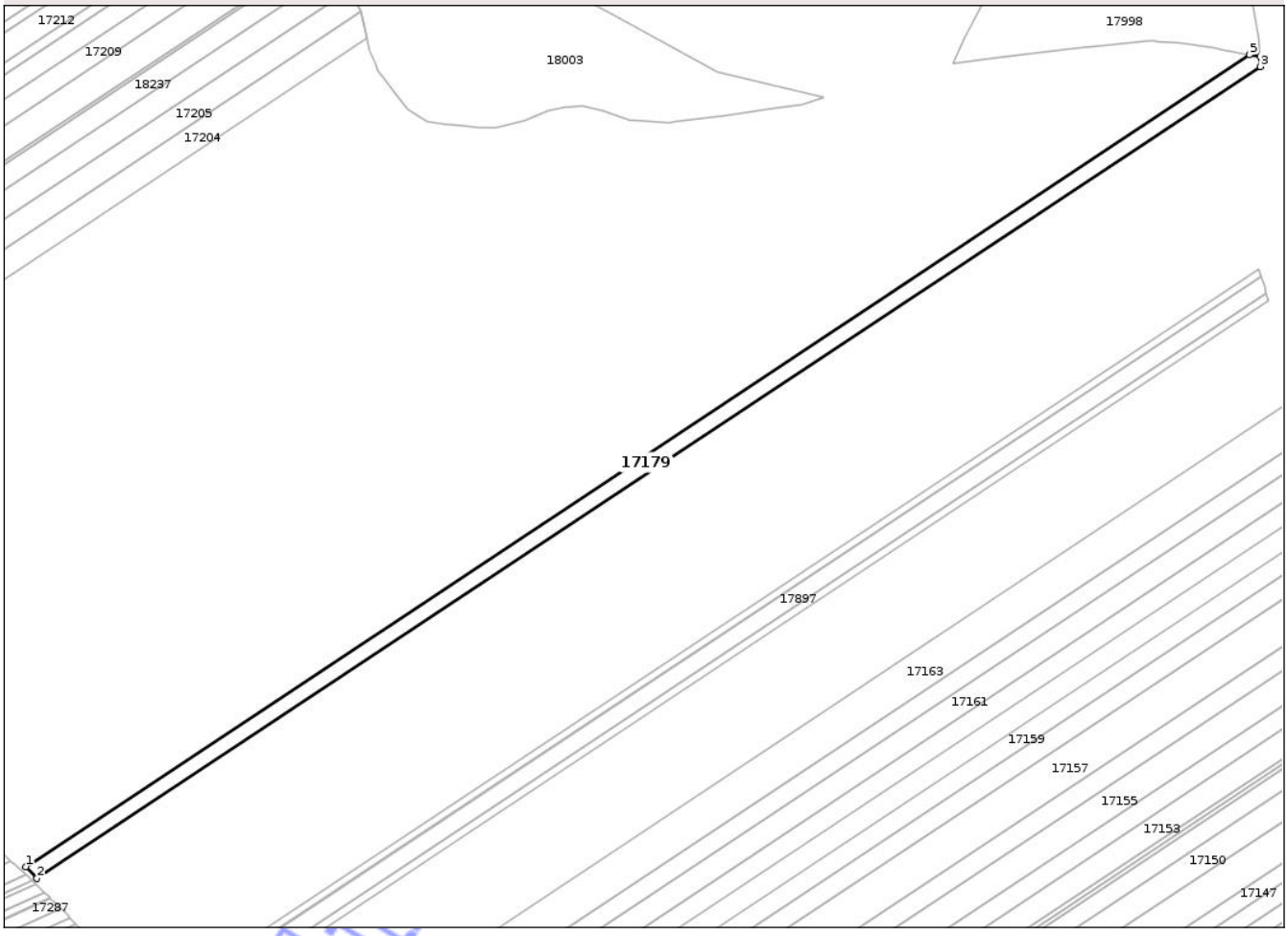

Date referitoare la teren

Crt	Categorie folosinţă	Intra vilan	Suprafaţa (mp)	Tarla	Parcelă	Nr. topo	Observaţii / Referinţe
1	arabil	NU	5.000	59	683	-	

Lungime Segmente
1) Valorile lungimilor segmentelor sunt obţinute din proiecţie în plan.

Punct început	X / Y	Punct sfârşit	X / Y	Lungime segment (** (m)
1	495.435,256 341.549,733	2	495.440,386 341.544,311	7.464
2	495.440,386 341.544,311	3	496.005,854 341.919,095	678.393
3	496.005,854 341.919,095	4	496.005,789 341.923,584	4.489
4	496.005,789 341.923,584	5	496.000,787 341.924,559	5.096
5	496.000,787 341.924,559	1	495.435,256 341.549,733	678.469

Document care conține date cu caracter personal, protejat de prevederile Regulamentului (UE) nr. 679/2016 și Legii 190/2018

**** Lungimile segmentelor sunt determinate în planul de proiecţie Stereo 70 şi sunt rotunjite la 1 milimetru.**
***** Distanţa dintre puncte este formată din segmente cumulate ce sunt mai mici decât valoarea 1 milimetru.**

Neutilizabil in circuitul civil

DATE DESPRE IMOBILUL NR. 17180

Oficiul de Cadastru şi Publicitate Imobiliară ARGES
Biroul de Cadastru şi Publicitate Imobiliară Costesti

A. Partea I. Descrierea imobilului

TEREN Extravilan

Adresa: Jud. Arges

Nr. Crt	Nr cadastral Nr. topografic	Suprafaţa* (mp)	Observaţii / Referinţe
A1		4.200	Sector cadastral:72 Teren neimprejmuit;

B. Partea II. Proprietari şi acte

Inscrieri privitoare la dreptul de proprietate şi alte drepturi reale		Referinţe
/		
Act Notarial nr. 1381, din 04/09/2020 emis de BIN CARMEN GRECU;		
B1	Intabulare, drept de PROPRIETATE, dobandit prin Iesire Din Indiviziune, cota actuala 1/1, cota initiala 1/1	A1
	1) **Radu Mihail**	

C. Partea III. SARCINI .

Inscrieri privind dezmembramintele dreptului de proprietate, drepturi reale de garanţie şi sarcini	Referinţe
NU SUNT	

Neutilizabil în circuitul civil

Anexa Nr. 1 La Partea I

Teren

Nr cadastral	Suprafaţa (mp)*	Observaţii / Referinţe
	4.200	

* Suprafaţa este determinată in planul de proiecţie Stereo 70.

DETALII LINIARE IMOBIL

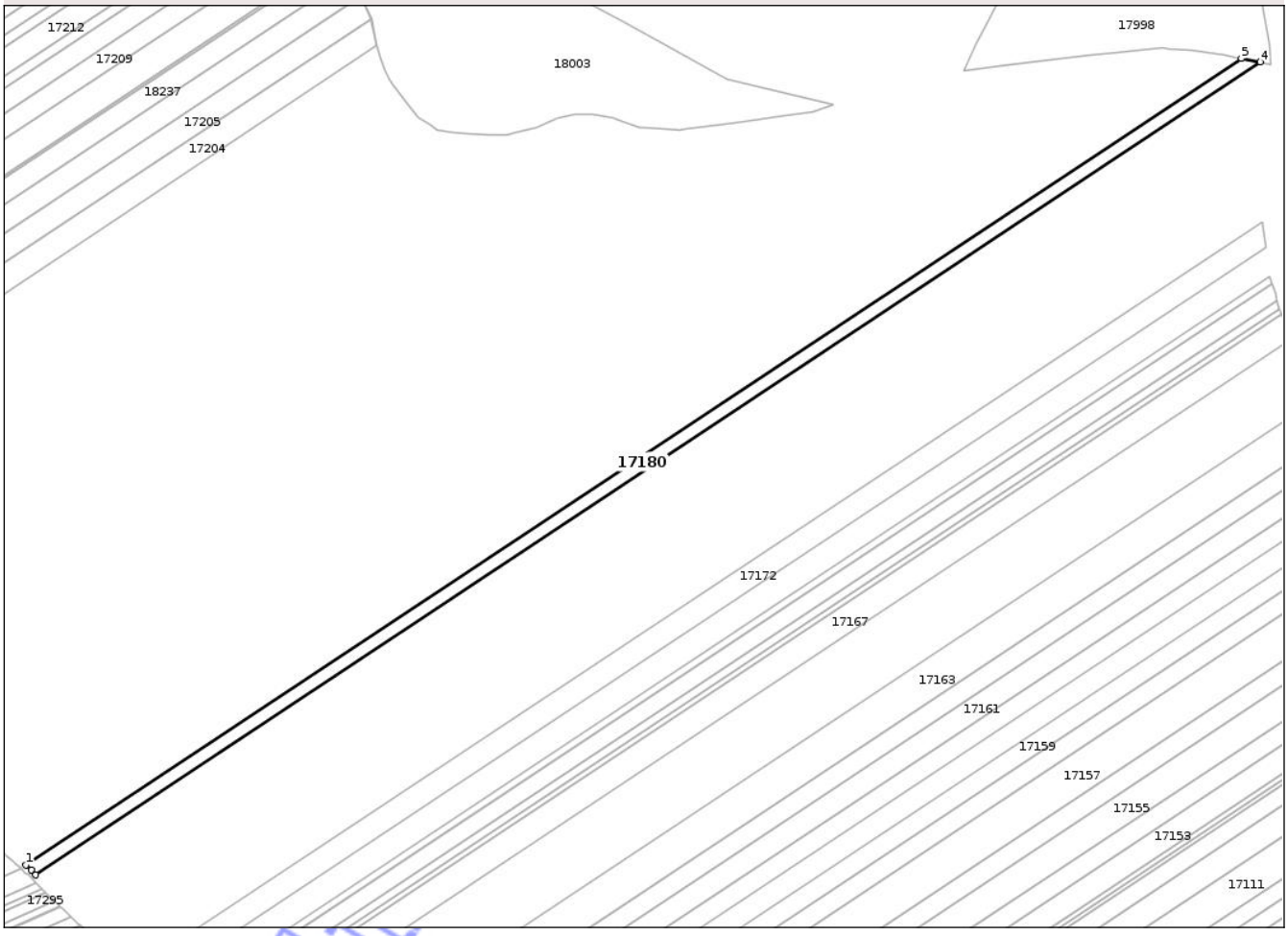

Date referitoare la teren

Crt	Categorie folosință	Intra vilan	Suprafaţa (mp)	Tarla	Parcelă	Nr. topo	Observaţii / Referinţe
1	arabil	NU	4.200	59	683	-	

Lungime Segmente
1) Valorile lungimilor segmentelor sunt obţinute din proiecţie în plan.

Punct început	X / Y	Punct sfârşit	X / Y	Lungime segment (** (m)
1	495.430,665 341.554,145	2	495.433,244 341.551,86	3.446
2	495.433,244 341.551,86	3	495.435,256 341.549,733	2.928
3	495.435,256 341.549,733	4	496.000,787 341.924,559	678.469
4	496.000,787 341.924,559	5	495.992,096 341.926,253	8.855
5	495.992,096 341.926,253	1	495.430,665 341.554,145	673.55

Document care conține date cu caracter personal, protejat de prevederile Regulamentului (UE) nr. 679/2016 și Legii 190/2018

**** Lungimile segmentelor sunt determinate în planul de proiecţie Stereo 70 şi sunt rotunjite la 1 milimetru.**
***** Distanţa dintre puncte este formată din segmente cumulate ce sunt mai mici decât valoarea 1 milimetru.**

Neutilizabil in circuitul civil

DATE DESPRE IMOBILUL NR. 17182

Oficiul de Cadastru şi Publicitate Imobiliară ARGES
Biroul de Cadastru şi Publicitate Imobiliară Costesti

A. Partea I. Descrierea imobilului

TEREN Extravilan

Adresa: Jud. Arges

Nr. Crt	Nr cadastral Nr. topografic	Suprafaţa* (mp)	Observaţii / Referinţe
A1		3.700	Sector cadastral:72 Teren neimprejmuit;

B. Partea II. Proprietari şi acte

Inscrieri privitoare la dreptul de proprietate şi alte drepturi reale		Referinţe
/		
Act Notarial nr. 48, din 30/09/2004 emis de BIN MIRCEA ANIȘOARA;		
B1	Intabulare, drept de PROPRIETATE, dobandit prin Iesire Din Indiviziune, cota actuala 1/1, cota initiala 1/1	A1
	1) **DUMITRU ELENA**	

C. Partea III. SARCINI .

Inscrieri privind dezmembramintele dreptului de proprietate, drepturi reale de garanţie şi sarcini	Referinţe
NU SUNT	

Neutilizabil în circuitul civil

Anexa Nr. 1 La Partea I

Teren

Nr cadastral	Suprafaţa (mp)*	Observaţii / Referinţe
	3.700	

* Suprafaţa este determinată in planul de proiecţie Stereo 70.

DETALII LINIARE IMOBIL

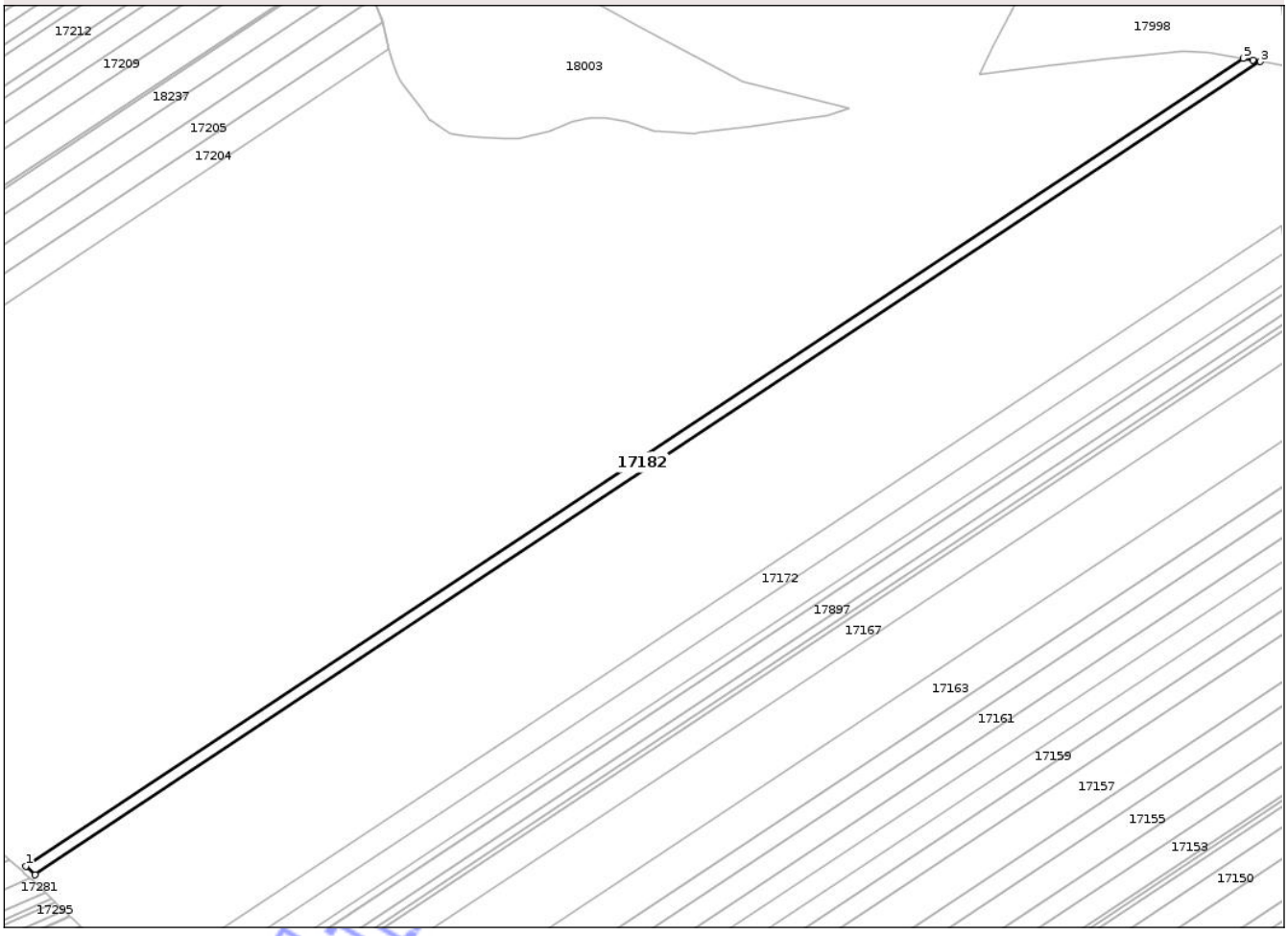

Date referitoare la teren

Crt	Categorie folosință	Intra vilan	Suprafaţa (mp)	Tarla	Parcelă	Nr. topo	Observaţii / Referinţe
1	arabil	NU	3.700	59	683	-	

Lungime Segmente

1) Valorile lungimilor segmentelor sunt obţinute din proiecţie în plan.

Punct început	X / Y	Punct sfârşit	X / Y	Lungime segment (** (m)
1	495.426,397 341.557,927	2	495.430,665 341.554,145	5.703
2	495.430,665 341.554,145	3	495.992,096 341.926,253	673.55
3	495.992,096 341.926,253	4	495.988,819 341.926,892	3.339
4	495.988,819 341.926,892	5	495.984,219 341.927,644	4.661
5	495.984,219 341.927,644	1	495.426,397 341.557,927	669.22

Document care conține date cu caracter personal, protejat de prevederile Regulamentului (UE) nr. 679/2016 și Legii 190/2018

**** Lungimile segmentelor sunt determinate în planul de proiecţie Stereo 70 şi sunt rotunjite la 1 milimetru.**
***** Distanţa dintre puncte este formată din segmente cumulate ce sunt mai mici decât valoarea 1 milimetru.**

Neutilizabil in circuitul civil

DATE DESPRE IMOBILUL NR. 17183

Oficiul de Cadastru şi Publicitate Imobiliară ARGES
Biroul de Cadastru şi Publicitate Imobiliară Costesti

A. Partea I. Descrierea imobilului

TEREN Extravilan

Adresa: Jud. Arges

Nr. Crt	Nr cadastral Nr. topografic	Suprafaţa* (mp)	Observaţii / Referinţe
A1	84078	11.200	Sector cadastral:72 Teren neimprejmuit;

B. Partea II. Proprietari şi acte

Inscrieri privitoare la dreptul de proprietate şi alte drepturi reale		Referinţe
2758 / 04/03/2019		
Act Notarial nr. 397, din 01/03/2019 emis de Grecu Carmen;		
B2	Intabulare, drept de PROPRIETATE, bun comun, dobandit prin Conventie, cota actuala 1/1, cota initiala 1/1	A1
	1) **DULDURUC ION**, casatorit cu 2) **DULDURUC DORINA GEORGETA**	

C. Partea III. SARCINI .

Inscrieri privind dezmembramintele dreptului de proprietate, drepturi reale de garanţie şi sarcini	Referinţe
NU SUNT	

Neutilizabil în circuitul civil

Anexa Nr. 1 La Partea I

Teren

Nr cadastral	Suprafaţa (mp)*	Observaţii / Referinţe
84078	11.200	

* Suprafaţa este determinată in planul de proiecţie Stereo 70.

DETALII LINIARE IMOBIL

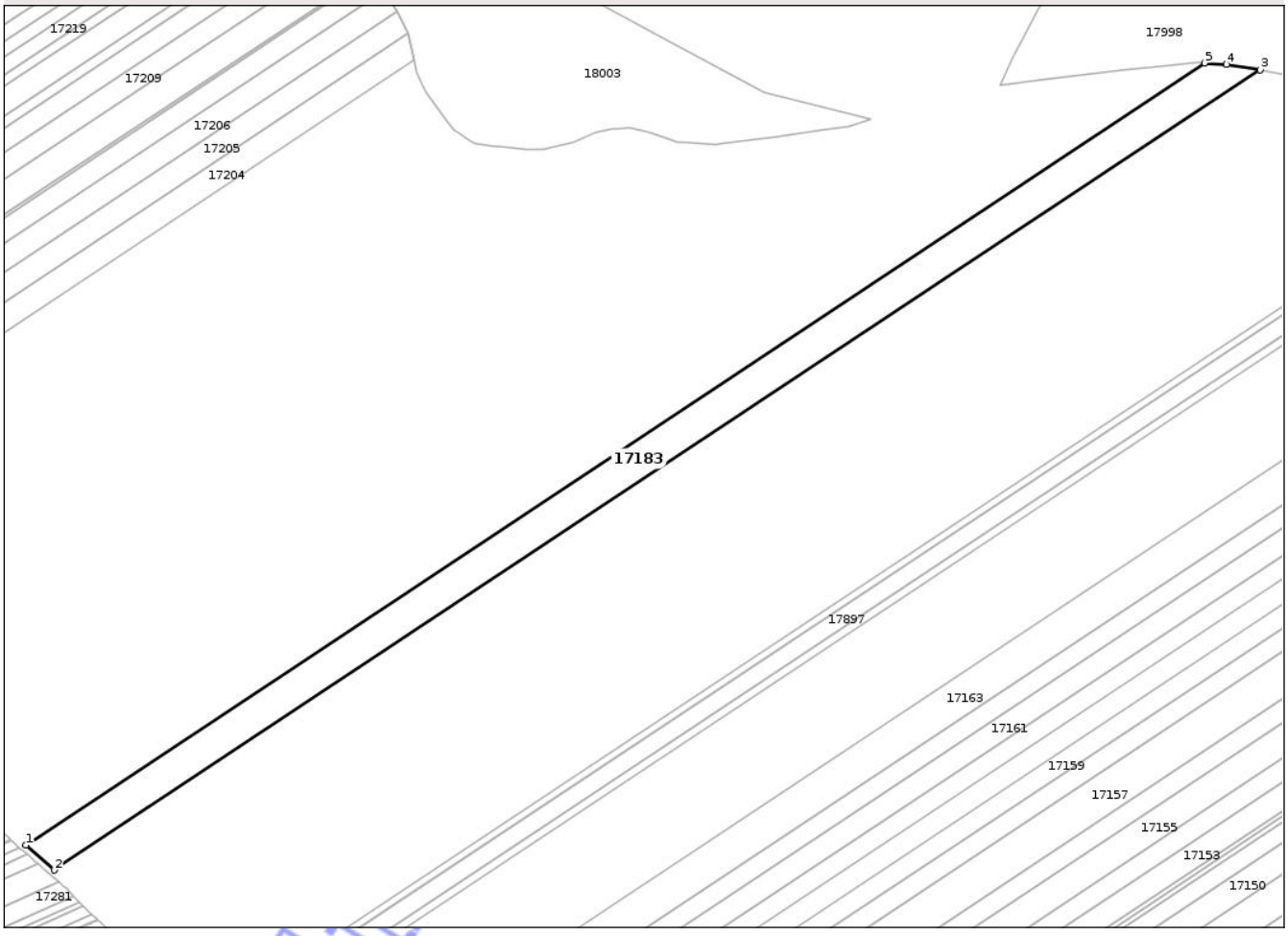

Date referitoare la teren

Crt	Categorie folosinţă	Intra vilan	Suprafaţa (mp)	Tarla	Parcelă	Nr. topo	Observaţii / Referinţe
1	arabil	NU	11.200	59	683	-	

Lungime Segmente
1) Valorile lungimilor segmentelor sunt obţinute din proiecţie în plan.

Punct început	X / Y	Punct sfârşit	X / Y	Lungime segment (** (m)
1	495.413,295 341.569,537	2	495.426,397 341.557,927	17.506
2	495.426,397 341.557,927	3	495.984,219 341.927,644	669.22
3	495.984,219 341.927,644	4	495.968,594 341.930,218	15.836
4	495.968,594 341.930,218	5	495.958,407 341.930,83	10.205
5	495.958,407 341.930,83	1	495.413,295 341.569,537	653.972

Document care conține date cu caracter personal, protejat de prevederile Regulamentului (UE) nr. 679/2016 și Legii 190/2018

**** Lungimile segmentelor sunt determinate în planul de proiecţie Stereo 70 şi sunt rotunjite la 1 milimetru.**
***** Distanţa dintre puncte este formată din segmente cumulate ce sunt mai mici decât valoarea 1 milimetru.**

Neutilizabil in circuitul civil

DATE DESPRE IMOBILUL NR. 17184

Oficiul de Cadastru şi Publicitate Imobiliară ARGES
Biroul de Cadastru şi Publicitate Imobiliară Costesti

A. Partea I. Descrierea imobilului

TEREN Extravilan

Adresa: Jud. Arges

Nr. Crt	Nr cadastral Nr. topografic	Suprafaţa* (mp)	Observaţii / Referinţe
A1		7.500	Sector cadastral:72 Teren neimprejmuit;

B. Partea II. Proprietari şi acte

Inscrieri privitoare la dreptul de proprietate şi alte drepturi reale		Referinţe
/		
Act Administrativ nr. 73377, din 26/06/1995 emis de CJSDPAT ARGES;		
B1	Intabulare, drept de PROPRIETATE, dobandit prin Reconstituire, cota actuala 1/1, cota initiala 1/1	A1
	1) **PĂUN VIRGIL** 2) **CRISTEA AURELIA** 3) **CONSTANTIN CARMEN**	

C. Partea III. SARCINI .

Inscrieri privind dezmembramintele dreptului de proprietate, drepturi reale de garanţie şi sarcini	Referinţe
NU SUNT	

Neutilizabil în circuitul civil

Anexa Nr. 1 La Partea I

Teren

Nr cadastral	Suprafaţa (mp)*	Observaţii / Referinţe
	7.500	

* Suprafaţa este determinată in planul de proiecţie Stereo 70.

DETALII LINIARE IMOBIL

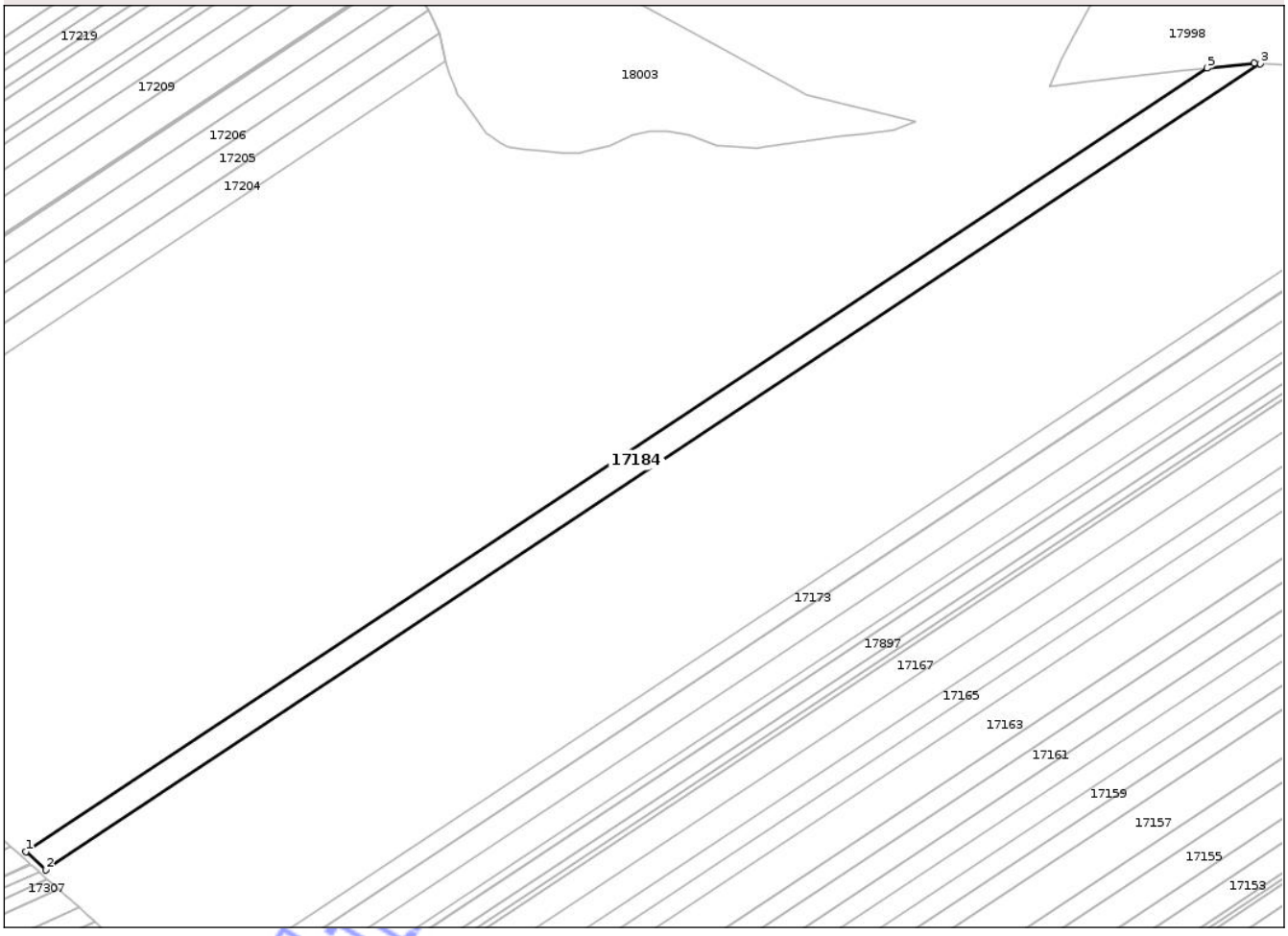

Date referitoare la teren

Crt	Categorie folosință	Intra vilan	Suprafaţa (mp)	Tarla	Parcelă	Nr. topo	Observaţii / Referinţe
1	arabil	NU	7.500	59	683	-	

Lungime Segmente
1) Valorile lungimilor segmentelor sunt obţinute din proiecţie în plan.

Punct început	X / Y	Punct sfârşit	X / Y	Lungime segment (** (m)
1	495.404,294 341.577,513	2	495.413,295 341.569,537	12.026
2	495.413,295 341.569,537	3	495.958,407 341.930,83	653.972
3	495.958,407 341.930,83	4	495.955,792 341.930,993	2.62
4	495.955,792 341.930,993	5	495.934,46 341.928,9	21.434
5	495.934,46 341.928,9	1	495.404,294 341.577,513	636.042

Document care conține date cu caracter personal, protejat de prevederile Regulamentului (UE) nr. 679/2016 și Legii 190/2018

**** Lungimile segmentelor sunt determinate în planul de proiecţie Stereo 70 şi sunt rotunjite la 1 milimetru.**
***** Distanţa dintre puncte este formată din segmente cumulate ce sunt mai mici decât valoarea 1 milimetru.**

Neutilizabil in circuitul civil

DATE DESPRE IMOBILUL NR. 17185

Oficiul de Cadastru şi Publicitate Imobiliară ARGES
Biroul de Cadastru şi Publicitate Imobiliară Costesti

A. Partea I. Descrierea imobilului

TEREN Extravilan

Adresa: Jud. Arges

Nr. Crt	Nr cadastral Nr. topografic	Suprafaţa* (mp)	Observaţii / Referinţe
A1		10.100	Sector cadastral:72 Teren neimprejmuit;

B. Partea II. Proprietari şi acte

Inscrieri privitoare la dreptul de proprietate şi alte drepturi reale		Referinţe
/		
Act Administrativ nr. 46136, din 29/06/1994 emis de CJSDPAT ARGES;		
B1	Intabulare, drept de PROPRIETATE, dobandit prin Reconstituire, cota actuala 1/1, cota initiala 1/1	A1
	1) **BUICAN C BADEA** 2) **BUICAN I GHEORGHE**	

C. Partea III. SARCINI .

Inscrieri privind dezmembramintele dreptului de proprietate, drepturi reale de garanţie şi sarcini	Referinţe
NU SUNT	

Neutilizabil în circuitul civil

Anexa Nr. 1 La Partea I

Teren

Nr cadastral	Suprafaţa (mp)*	Observaţii / Referinţe
	10.100	

* Suprafaţa este determinată in planul de proiecţie Stereo 70.

DETALII LINIARE IMOBIL

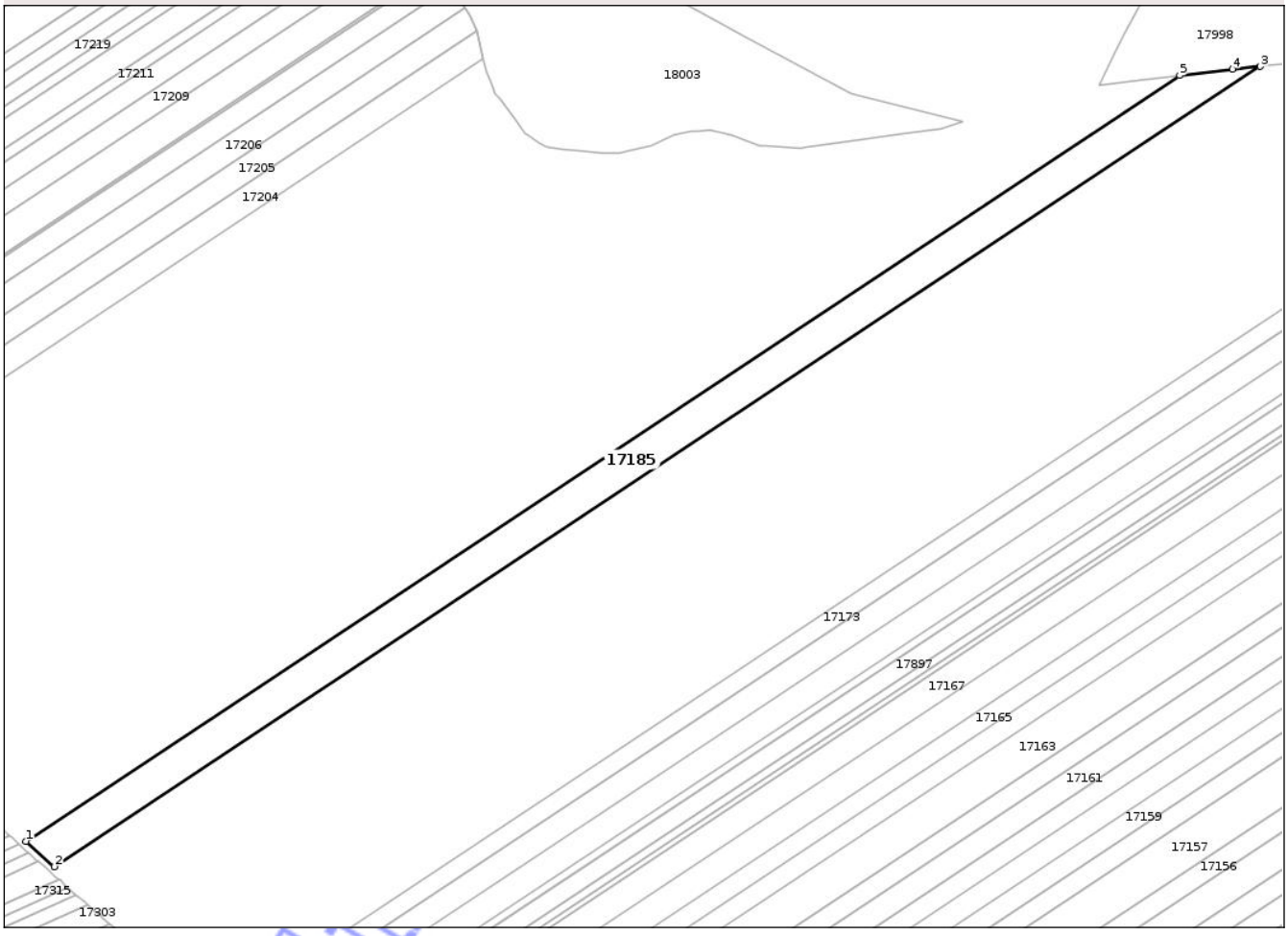

Date referitoare la teren

Crt	Categorie folosință	Intra vilan	Suprafaţa (mp)	Tarla	Parcelă	Nr. topo	Observaţii / Referinţe
1	arabil	NU	10.100	59	683	-	

Lungime Segmente
1) Valorile lungimilor segmentelor sunt obţinute din proiecţie în plan.

Punct început	X / Y	Punct sfârşit	X / Y	Lungime segment (** (m)
1	495.391,727 341.588,649	2	495.404,294 341.577,513	16.791
2	495.404,294 341.577,513	3	495.934,46 341.928,9	636.042
3	495.934,46 341.928,9	4	495.922,353 341.927,712	12.165
4	495.922,353 341.927,712	5	495.899,042 341.924,89	23.481
5	495.899,042 341.924,89	1	495.391,727 341.588,649	608.627

Document care conține date cu caracter personal, protejat de prevederile Regulamentului (UE) nr. 679/2016 și Legii 190/2018

**** Lungimile segmentelor sunt determinate în planul de proiecţie Stereo 70 şi sunt rotunjite la 1 milimetru.**
***** Distanţa dintre puncte este formată din segmente cumulate ce sunt mai mici decât valoarea 1 milimetru.**

Neutilizabil in circuitul civil

DATE DESPRE IMOBILUL NR. 17186

Oficiul de Cadastru şi Publicitate Imobiliară ARGES
Biroul de Cadastru şi Publicitate Imobiliară Costesti

A. Partea I. Descrierea imobilului

TEREN Extravilan

Adresa: Jud. Arges

Nr. Crt	Nr cadastral Nr. topografic	Suprafaţa* (mp)	Observaţii / Referinţe
A1		5.000	Sector cadastral:72 Teren neimprejmuit;

B. Partea II. Proprietari şi acte

Inscrieri privitoare la dreptul de proprietate şi alte drepturi reale		Referinţe
/		
Act Notarial nr. 771, din 20/12/2013 emis de BIN Dumitru Sanda Magdalena;		
B1	Intabulare, drept de PROPRIETATE, dobandit prin Iesire Din Indiviziune, cota actuala 1/1, cota initiala 1/1	A1
	1) **Bărbulescu Georgeta**	

C. Partea III. SARCINI .

Inscrieri privind dezmembramintele dreptului de proprietate, drepturi reale de garanţie şi sarcini	Referinţe
NU SUNT	

Neutilizabil în circuitul civil

Anexa Nr. 1 La Partea I

Teren

Nr cadastral	Suprafaţa (mp)*	Observaţii / Referinţe
	5.000	

* Suprafaţa este determinată in planul de proiecţie Stereo 70.

DETALII LINIARE IMOBIL

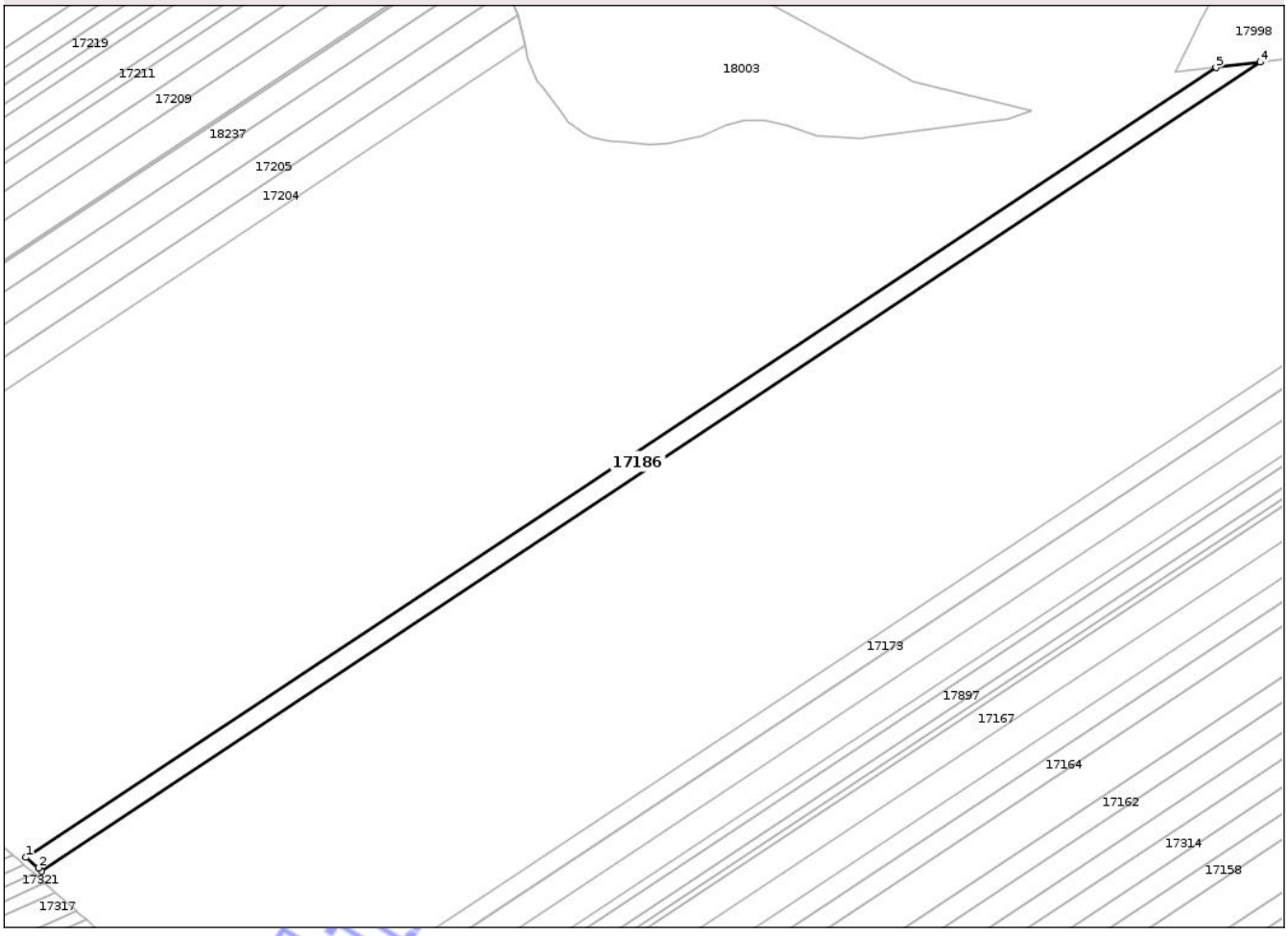

Date referitoare la teren

Crt	Categorie folosință	Intra vilan	Suprafaţa (mp)	Tarla	Parcelă	Nr. topo	Observaţii / Referinţe
1	arabil	NU	5.000	59	683	-	

Lungime Segmente
1) Valorile lungimilor segmentelor sunt obţinute din proiecţie în plan.

Punct început	X / Y	Punct sfârşit	X / Y	Lungime segment (** (m)
1	495.385,127 341.594,246	2	495.390,339 341.589,879	6.8
2	495.390,339 341.589,879	3	495.391,727 341.588,649	1.855
3	495.391,727 341.588,649	4	495.899,042 341.924,89	608.627
4	495.899,042 341.924,89	5	495.880,633 341.922,661	18.543
5	495.880,633 341.922,661	1	495.385,127 341.594,246	594.46

Document care conține date cu caracter personal, protejat de prevederile Regulamentului (UE) nr. 679/2016 și Legii 190/2018

**** Lungimile segmentelor sunt determinate în planul de proiecţie Stereo 70 şi sunt rotunjite la 1 milimetru.**
***** Distanţa dintre puncte este formată din segmente cumulate ce sunt mai mici decât valoarea 1 milimetru.**

Neutilizabil in circuitul civil

DATE DESPRE IMOBILUL NR. 17187

Oficiul de Cadastru şi Publicitate Imobiliară ARGES
Biroul de Cadastru şi Publicitate Imobiliară Costesti

A. Partea I. Descrierea imobilului

TEREN Extravilan

Adresa: Jud. Arges

Nr. Crt	Nr cadastral Nr. topografic	Suprafaţa* (mp)	Observaţii / Referinţe
A1		5.000	Sector cadastral:72 Teren neimprejmuit;

B. Partea II. Proprietari şi acte

Inscrieri privitoare la dreptul de proprietate şi alte drepturi reale		Referinţe
/		
Act Administrativ nr. 39931, din 12/04/1994 emis de CJSDPAT ARGES;		
B1	Intabulare, drept de PROPRIETATE, dobandit prin Reconstituire, cota actuala 1/1, cota initiala 1/1	A1
	1) **DUMITRESCU N FLORIN**	

C. Partea III. SARCINI .

Inscrieri privind dezmembramintele dreptului de proprietate, drepturi reale de garanţie şi sarcini	Referinţe
NU SUNT	

Neutilizabil în circuitul civil

Anexa Nr. 1 La Partea I

Teren

Nr cadastral	Suprafaţa (mp)*	Observaţii / Referinţe
	5.000	

* Suprafaţa este determinată in planul de proiecţie Stereo 70.

DETALII LINIARE IMOBIL

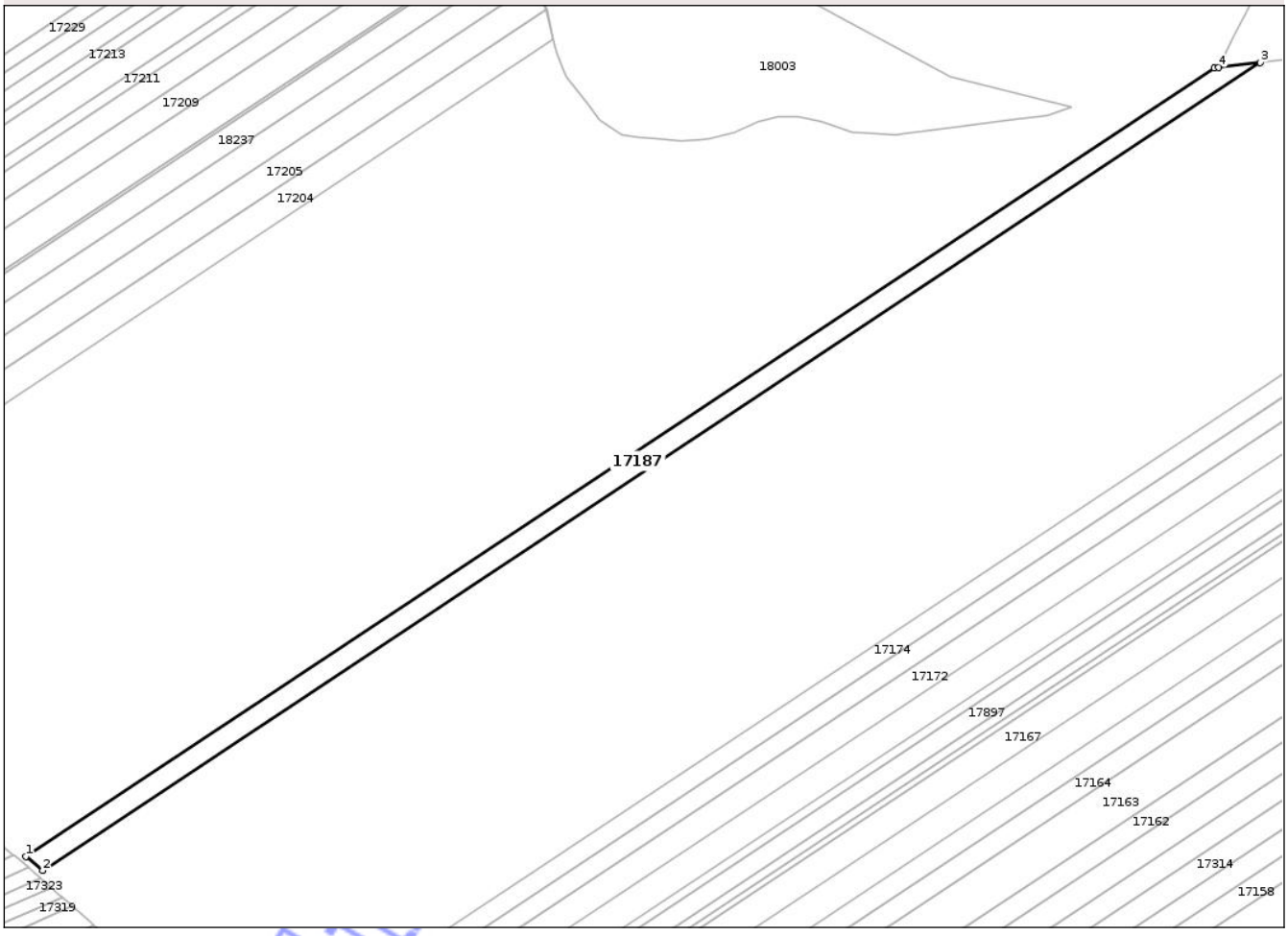

Date referitoare la teren

Crt	Categorie folosinţă	Intra vilan	Suprafaţa (mp)	Tarla	Parcelă	Nr. topo	Observaţii / Referinţe
1	arabil	NU	5.000	59	683	-	

Lungime Segmente
1) Valorile lungimilor segmentelor sunt obţinute din proiecţie în plan.

Punct început	X / Y	Punct sfârşit	X / Y	Lungime segment (** (m)
1	495.378,319 341.599,949	2	495.385,127 341.594,246	8.881
2	495.385,127 341.594,246	3	495.880,633 341.922,661	594.46
3	495.880,633 341.922,661	4	495.863,714 341.920,612	17.043
4	495.863,714 341.920,612	5	495.861,859 341.920,433	1.864
5	495.861,859 341.920,433	1	495.378,319 341.599,949	580.104

Document care conține date cu caracter personal, protejat de prevederile Regulamentului (UE) nr. 679/2016 și Legii 190/2018

**** Lungimile segmentelor sunt determinate în planul de proiecţie Stereo 70 şi sunt rotunjite la 1 milimetru.**
***** Distanţa dintre puncte este formată din segmente cumulate ce sunt mai mici decât valoarea 1 milimetru.**

Neutilizabil in circuitul civil

DATE DESPRE IMOBILUL NR. 17188

Oficiul de Cadastru şi Publicitate Imobiliară ARGES
Biroul de Cadastru şi Publicitate Imobiliară Costesti

A. Partea I. Descrierea imobilului

TEREN Extravilan

Adresa: Jud. Arges

Nr. Crt	Nr cadastral Nr. topografic	Suprafaţa* (mp)	Observaţii / Referinţe
A1	91485	5.000	Sector cadastral:72 Teren neimprejmuit;

B. Partea II. Proprietari şi acte

Inscrieri privitoare la dreptul de proprietate şi alte drepturi reale		Referinţe
2964 / 09/02/2023		
Act Notarial nr. 196, din 02/02/2023 emis de Grecu Carmen;		
B2	Intabulare, drept de PROPRIETATE, bun comun, dobandit prin Conventie, cota actuala 1/1, cota initiala 1/1	A1
	1) **DULDURUC ION**, căsătorit cu 2) **DULDURUC DORINA GEORGETA**	

C. Partea III. SARCINI .

Inscrieri privind dezmembramintele dreptului de proprietate, drepturi reale de garanţie şi sarcini	Referinţe
NU SUNT	

Neutilizabil în circuitul civil

Anexa Nr. 1 La Partea I

Teren

Nr cadastral	Suprafaţa (mp)*	Observaţii / Referinţe
91485	5.000	

* Suprafaţa este determinată in planul de proiecţie Stereo 70.

DETALII LINIARE IMOBIL

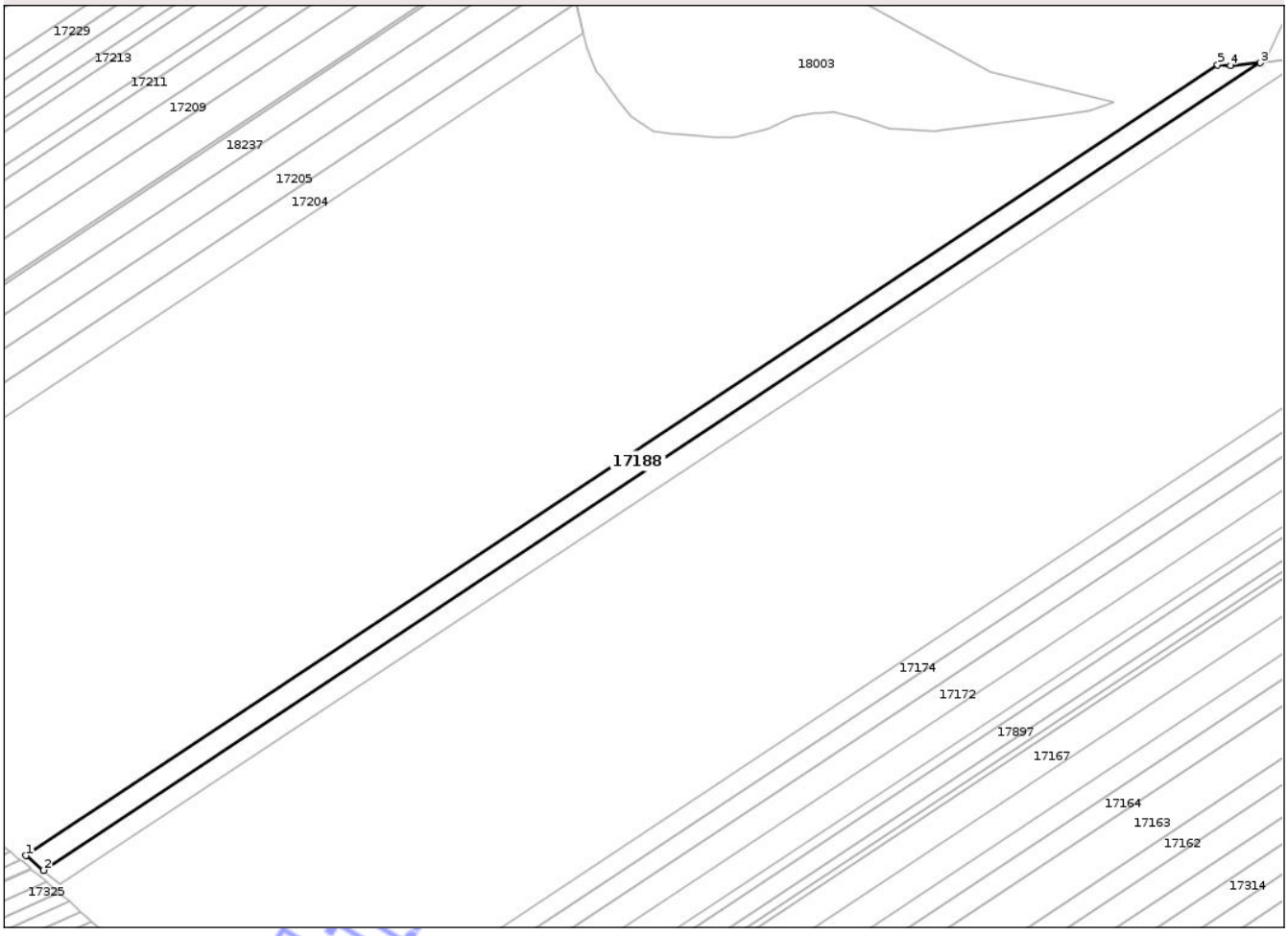

Date referitoare la teren

Crt	Categorie folosinţă	Intra vilan	Suprafaţa (mp)	Tarla	Parcelă	Nr. topo	Observaţii / Referinţe
1	arabil	NU	5.000	59	683	-	

Lungime Segmente
1) Valorile lungimilor segmentelor sunt obţinute din proiecţie în plan.

Punct început	X / Y	Punct sfârşit	X / Y	Lungime segment (** (m)
1	495.371,349 341.605,788	2	495.378,319 341.599,949	9.093
2	495.378,319 341.599,949	3	495.861,859 341.920,433	580.104
3	495.861,859 341.920,433	4	495.850,011 341.919,284	11.904
4	495.850,011 341.919,284	5	495.844,916 341.919,662	5.109
5	495.844,916 341.919,662	1	495.371,349 341.605,788	568.14

Document care conține date cu caracter personal, protejat de prevederile Regulamentului (UE) nr. 679/2016 și Legii 190/2018

**** Lungimile segmentelor sunt determinate în planul de proiecţie Stereo 70 şi sunt rotunjite la 1 milimetru.**
***** Distanţa dintre puncte este formată din segmente cumulate ce sunt mai mici decât valoarea 1 milimetru.**

Neutilizabil in circuitul civil

DATE DESPRE IMOBILUL NR. 17181

Oficiul de Cadastru şi Publicitate Imobiliară ARGES
Biroul de Cadastru şi Publicitate Imobiliară Costesti

A. Partea I. Descrierea imobilului

Nr. CF vechi:330
Nr. cadastral vechi:176

TEREN Extravilan

Adresa: Jud. Arges

Nr. Crt	Nr cadastral Nr. topografic	Suprafaţa* (mp)	Observaţii / Referinţe
A1	81424	Din acte: 70.149 Masurata: 45.343	Sector cadastral:72 Teren neimprejmuit;

B. Partea II. Proprietari şi acte

Inscrieri privitoare la dreptul de proprietate şi alte drepturi reale		Referinţe
12125 / 28/12/2012		
Act Notarial nr. 89, din 19/12/2012 emis de N.P. BURCEA MARIUS;		
B2	Intabulare, drept de PROPRIETATEbun propriu,, dobandit prin Succesiune, cota actuala 1/1, cota initiala 1/1	A1
	1) **DUMITRU MARIOARA**	

C. Partea III. SARCINI .

Inscrieri privind dezmembramintele dreptului de proprietate, drepturi reale de garanţie şi sarcini	Referinţe
NU SUNT	

Neutilizabil în circuitul civil

Anexa Nr. 1 La Partea I

Teren

Nr cadastral	Suprafaţa (mp)*	Observaţii / Referinţe
81424	Din acte: 70.149 Masurata: 45.343	

* Suprafaţa este determinată in planul de proiecţie Stereo 70.

DETALII LINIARE IMOBIL

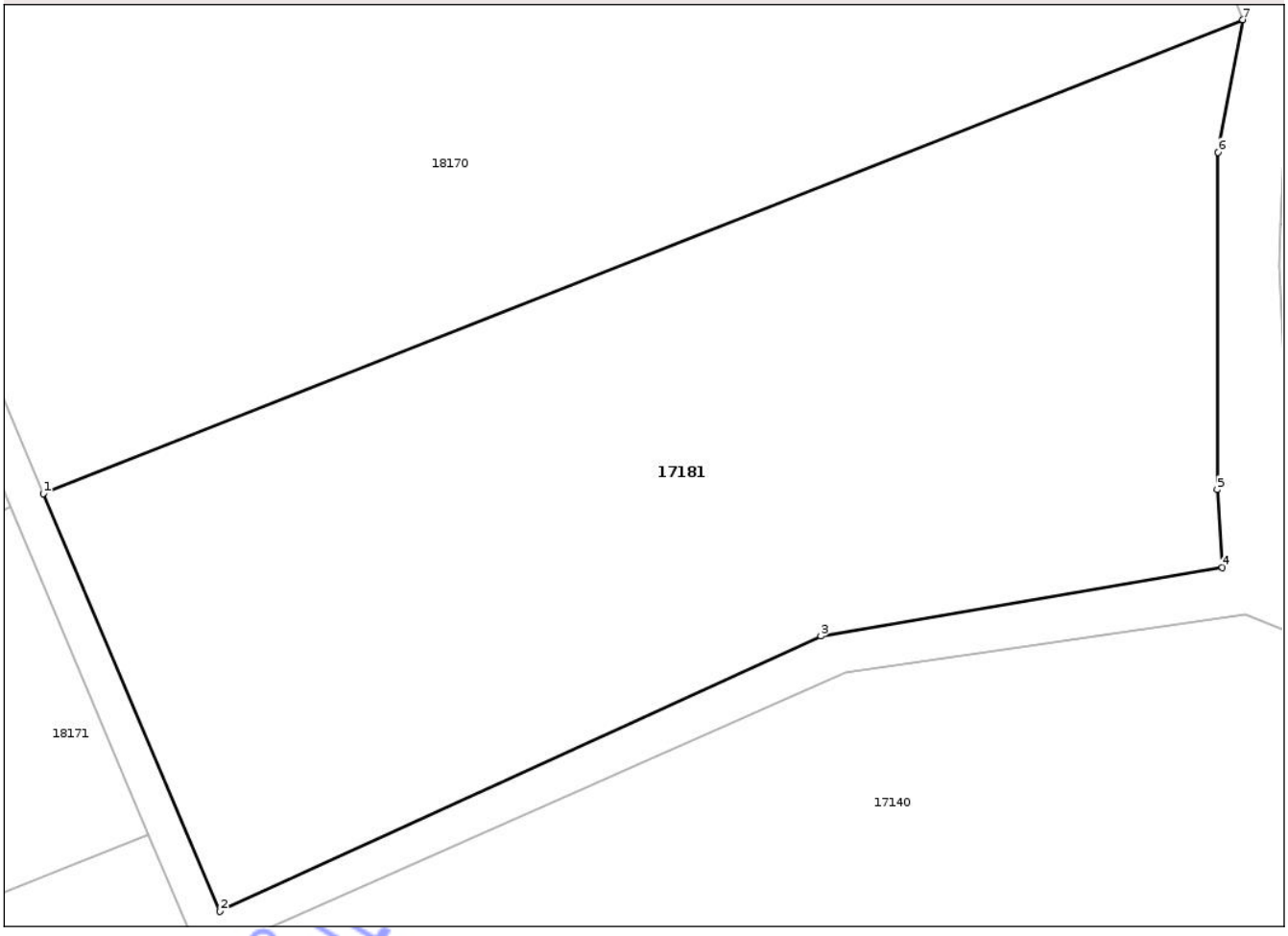

Date referitoare la teren

Crt	Categorie folosinţă	Intra vilan	Suprafaţa (mp)	Tarla	Parcelă	Nr. topo	Observaţii / Referinţe
1	arabil	NU	45.343	59	-	-	Diferenta de suprafata se regaseste la ID-ul 18171

Lungime Segmente
1) Valorile lungimilor segmentelor sunt obţinute din proiecţie în plan.

Punct început	X / Y	Punct sfârşit	X / Y	Lungime segment (** (m)
1	495.877,056 340.603,97	2	495.929,187 340.480,924	133.634
2	495.929,187 340.480,924	3	496.106,259 340.561,987	194.745
3	496.106,259 340.561,987	4	496.224,667 340.582,219	120.124
4	496.224,667 340.582,219	5	496.223,141 340.605,144	22.976

Document care conține date cu caracter personal, protejat de prevederile Regulamentului (UE) nr. 679/2016 și Legii 190/2018

Punct început	X / Y	Punct sfârşit	X / Y	Lungime segment (** (m)
5	496.223,141 340.605,144	6	496.223,32 340.704,445	99.301
6	496.223,32 340.704,445	7	496.230,681 340.743,435	39.679
7	496.230,681 340.743,435	1	495.877,056 340.603,97	380.133

** Lungimile segmentelor sunt determinate în planul de proiecţie Stereo 70 şi sunt rotunjite la 1 milimetru.
*** Distanţa dintre puncte este formată din segmente cumulate ce sunt mai mici decât valoarea 1 milimetru.

Neutilizabil in circuitul civil

DATE DESPRE IMOBILUL NR. 17189

Oficiul de Cadastru şi Publicitate Imobiliară ARGES
Biroul de Cadastru şi Publicitate Imobiliară Costesti

A. Partea I. Descrierea imobilului

TEREN Extravilan

Adresa: Jud. Arges

Nr. Crt	Nr cadastral Nr. topografic	Suprafaţa* (mp)	Observaţii / Referinţe
A1		5.000	Sector cadastral:72 Teren neimprejmuit;

B. Partea II. Proprietari şi acte

Inscrieri privitoare la dreptul de proprietate şi alte drepturi reale		Referinţe
/		
Act Notarial nr. 27, din 22/02/2000 emis de BIN DANCIU ILIE;		
B1	Intabulare, drept de PROPRIETATE, dobandit prin Succesiune, cota actuala 2/8, cota initiala 2/8	A1
	1) **PĂTRAȘCU MARIA**	
B2	Intabulare, drept de PROPRIETATE, dobandit prin Succesiune, cota actuala 3/8, cota initiala 3/8	A1
	1) **MARIA AURELIA-CORNELIA**	
B3	Intabulare, drept de PROPRIETATE, dobandit prin Succesiune, cota actuala 3/8, cota initiala 3/8	A1
	1) **PĂTRAȘCU IONELA**	

C. Partea III. SARCINI .

Inscrieri privind dezmembramintele dreptului de proprietate, drepturi reale de garanţie şi sarcini	Referinţe
NU SUNT	

Neutilizabil în circuitul civil

Anexa Nr. 1 La Partea I

Teren

Nr cadastral	Suprafaţa (mp)*	Observaţii / Referinţe
	5.000	

* Suprafaţa este determinată in planul de proiecţie Stereo 70.

DETALII LINIARE IMOBIL



Date referitoare la teren

Crt	Categorie folosință	Intra vilan	Suprafaţa (mp)	Tarla	Parcelă	Nr. topo	Observaţii / Referinţe
1	arabil	NU	5.000	59	683	-	

Lungime Segmente
1) Valorile lungimilor segmentelor sunt obţinute din proiecţie în plan.

Punct început	X / Y	Punct sfârşit	X / Y	Lungime segment (** (m)
1	495.364,245 341.611,74	2	495.371,349 341.605,788	9.268
2	495.371,349 341.605,788	3	495.844,916 341.919,662	568.14
3	495.844,916 341.919,662	4	495.835,548 341.920,356	9.394
4	495.835,548 341.920,356	5	495.825,583 341.917,507	10.364
5	495.825,583 341.917,507	6	495.825,569 341.917,499	0.016

Document care conține date cu caracter personal, protejat de prevederile Regulamentului (UE) nr. 679/2016 și Legii 190/2018

Punct început	X / Y	Punct sfârşit	X / Y	Lungime segment (** (m)
6	495.825,569 341.917,499	1	495.364,245 341.611,74	553.451

** Lungimile segmentelor sunt determinate în planul de proiecţie Stereo 70 şi sunt rotunjite la 1 milimetru.
*** Distanţa dintre puncte este formată din segmente cumulate ce sunt mai mici decât valoarea 1 milimetru.

Neutilizabil in circuitul civil

DATE DESPRE IMOBILUL NR. 17190

Oficiul de Cadastru şi Publicitate Imobiliară ARGES
Biroul de Cadastru şi Publicitate Imobiliară Costesti

A. Partea I. Descrierea imobilului

TEREN Extravilan

Adresa: Jud. Arges

Nr. Crt	Nr cadastral Nr. topografic	Suprafaţa* (mp)	Observaţii / Referinţe
A1	81956	5.000	Sector cadastral:72 Teren neimprejmuit;

B. Partea II. Proprietari şi acte

Inscrieri privitoare la dreptul de proprietate şi alte drepturi reale		Referinţe
1178 / 13/02/2014		
Act Notarial nr. 337, din 11/02/2014 emis de GRECU CARMEN;		
B3	Intabulare, drept de PROPRIETATEbun comun,, dobandit prin Conventie, cota actuala 1/1, cota initiala 1/1	A1
	1) **IANCU DORINEL**, , casatorit cu 2) **IANCU ANDREEA DANA**	

C. Partea III. SARCINI .

Inscrieri privind dezmembramintele dreptului de proprietate, drepturi reale de garanţie şi sarcini	Referinţe
NU SUNT	

Neutilizabil în circuitul civil

Anexa Nr. 1 La Partea I

Teren

Nr cadastral	Suprafaţa (mp)*	Observaţii / Referinţe
81956	5.000	

* Suprafaţa este determinată in planul de proiecţie Stereo 70.

DETALII LINIARE IMOBIL

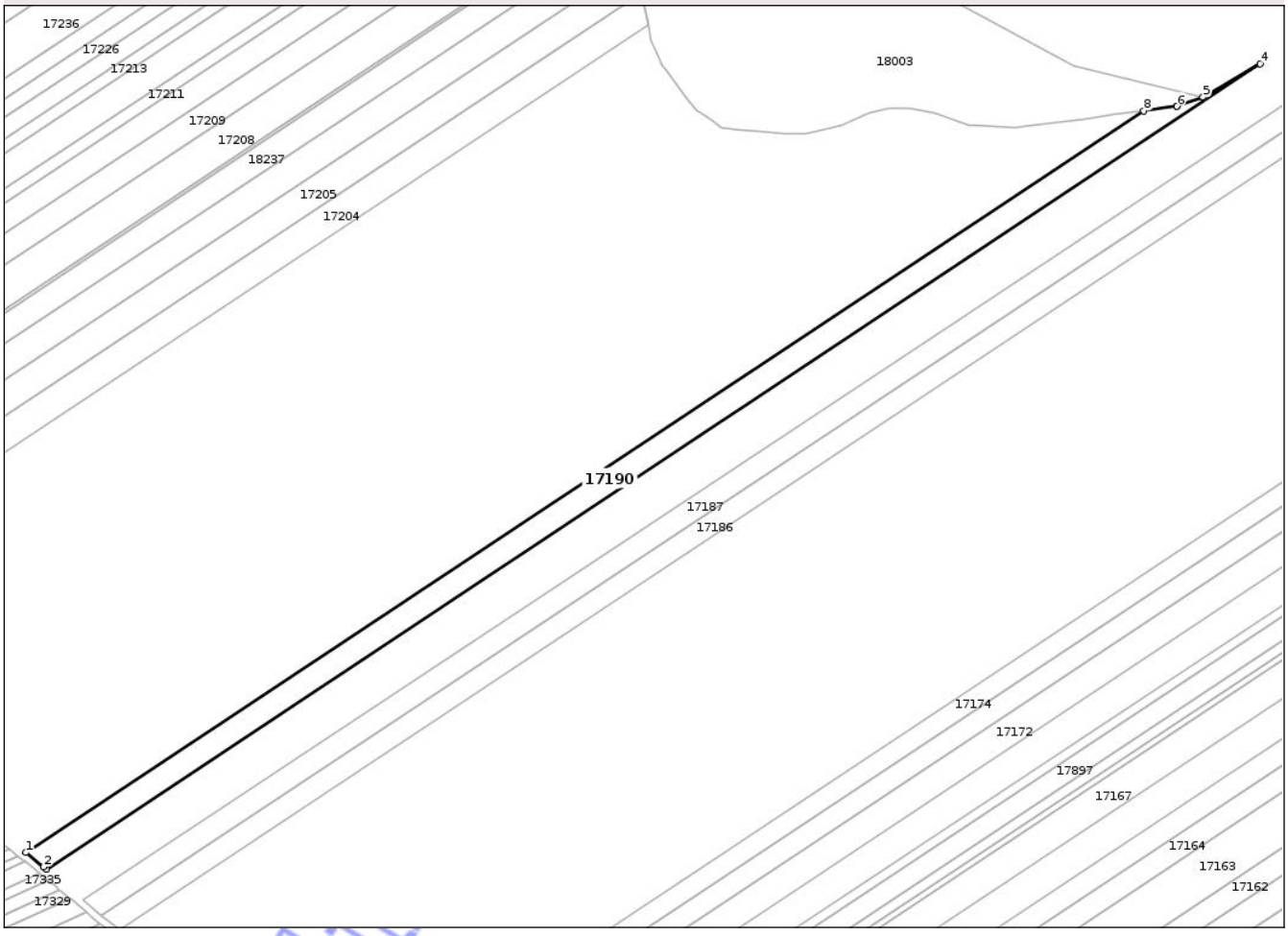

Date referitoare la teren

Crt	Categorie folosinţă	Intra vilan	Suprafaţa (mp)	Tarla	Parcelă	Nr. topo	Observaţii / Referinţe
1	arabil	NU	5.000	59	683	-	

Lungime Segmente
1) Valorile lungimilor segmentelor sunt obţinute din proiecţie în plan.

Punct început	X / Y	Punct sfârşit	X / Y	Lungime segment (** (m)
1	495.356,421 341.618,067	2	495.363,184 341.612,629	8.678
2	495.363,184 341.612,629	3	495.364,245 341.611,74	1.384
3	495.364,245 341.611,74	4	495.825,569 341.917,499	553.451
4	495.825,569 341.917,499	5	495.803,84 341.904,791	25.172
5	495.803,84 341.904,791	6	495.793,92 341.901,35	10.5

Document care conține date cu caracter personal, protejat de prevederile Regulamentului (UE) nr. 679/2016 și Legii 190/2018

Punct început	X / Y	Punct sfârşit	X / Y	Lungime segment (** (m)
6	495.793,92 341.901,35	7	495.793,919 341.901,35	0.001
7	495.793,919 341.901,35	8	495.781,3 341.899,671	12.73
8	495.781,3 341.899,671	1	495.356,421 341.618,067	509.728

** Lungimile segmentelor sunt determinate în planul de proiecţie Stereo 70 şi sunt rotunjite la 1 milimetru.
*** Distanţa dintre puncte este formată din segmente cumulate ce sunt mai mici decât valoarea 1 milimetru.

Neutilizabil în circuitul civil

DATE DESPRE IMOBILUL NR. 17191

Oficiul de Cadastru şi Publicitate Imobiliară ARGES
Biroul de Cadastru şi Publicitate Imobiliară Costesti

A. Partea I. Descrierea imobilului

TEREN Extravilan

Adresa: Jud. Arges

Nr. Crt	Nr cadastral Nr. topografic	Suprafaţa* (mp)	Observaţii / Referinţe
A1		5.000	Sector cadastral:72 Teren neimprejmuit;

B. Partea II. Proprietari şi acte

Inscrieri privitoare la dreptul de proprietate şi alte drepturi reale		Referinţe
/		
Act Notarial nr. 402, din 20/12/2004 emis de BIN CRĂCIUN IRINA;		
B1	Intabulare, drept de PROPRIETATE, dobandit prin Iesire Din Indiviziune, cota actuala 1/1, cota initiala 1/1	A1
	1) **BADEA S. DUMITRU**	

C. Partea III. SARCINI .

Inscrieri privind dezmembramintele dreptului de proprietate, drepturi reale de garanţie şi sarcini	Referinţe
NU SUNT	

Neutilizabil în circuitul civil

Anexa Nr. 1 La Partea I

Teren

Nr cadastral	Suprafaţa (mp)*	Observaţii / Referinţe
	5.000	

* Suprafaţa este determinată in planul de proiecţie Stereo 70.

DETALII LINIARE IMOBIL

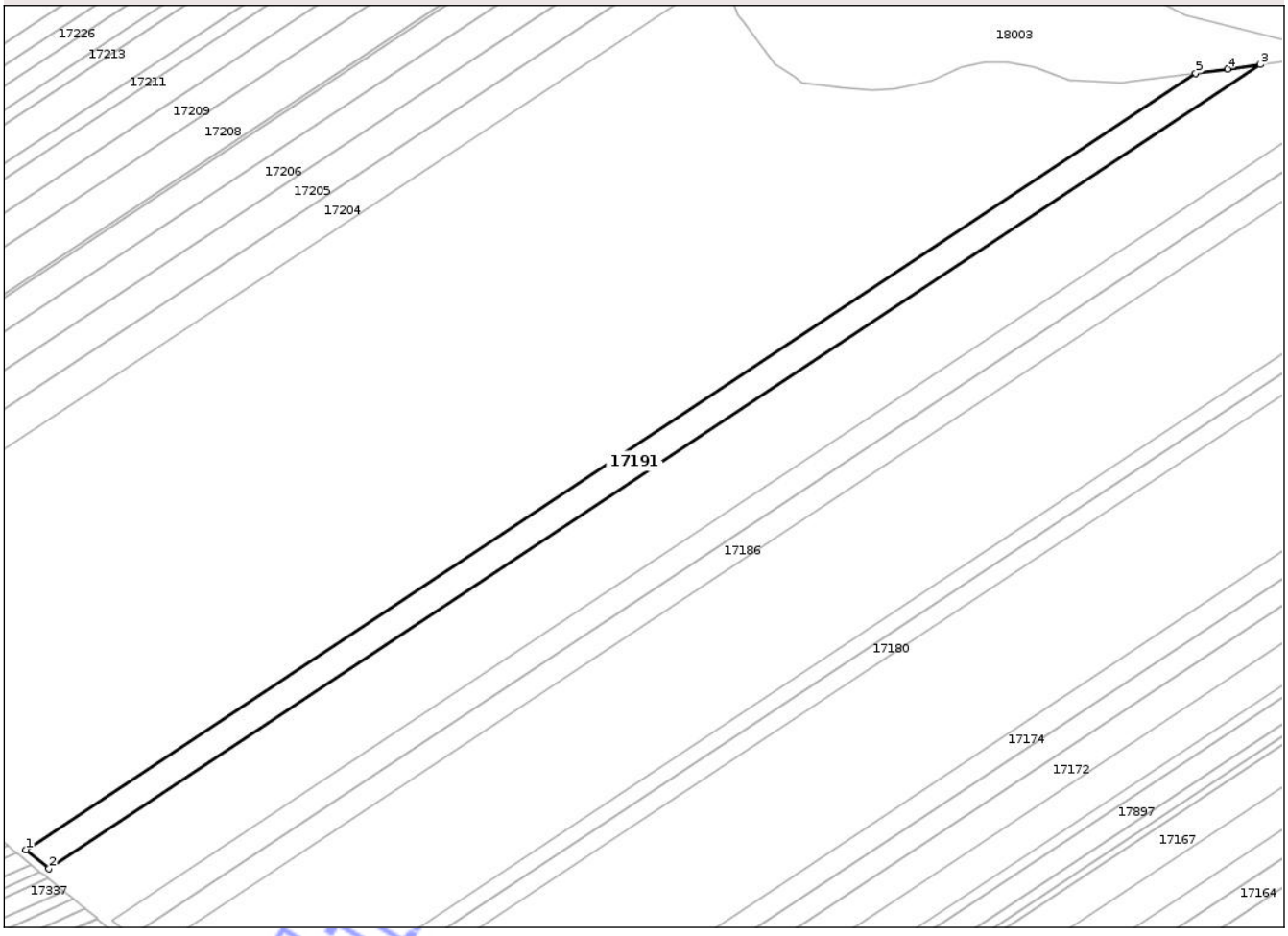

Date referitoare la teren

Crt	Categorie folosință	Intra vilan	Suprafaţa (mp)	Tarla	Parcelă	Nr. topo	Observaţii / Referinţe
1	arabil	NU	5.000	59	683	-	

Lungime Segmente
1) Valorile lungimilor segmentelor sunt obţinute din proiecţie în plan.

Punct început	X / Y	Punct sfârşit	X / Y	Lungime segment (** (m)
1	495.348,261 341.624,63	2	495.356,421 341.618,067	10.472
2	495.356,421 341.618,067	3	495.781,3 341.899,671	509.728
3	495.781,3 341.899,671	4	495.769,87 341.898,149	11.531
4	495.769,87 341.898,149	5	495.758,699 341.896,663	11.269
5	495.758,699 341.896,663	1	495.348,261 341.624,63	492.404

Document care conține date cu caracter personal, protejat de prevederile Regulamentului (UE) nr. 679/2016 și Legii 190/2018

**** Lungimile segmentelor sunt determinate în planul de proiecţie Stereo 70 şi sunt rotunjite la 1 milimetru.**
***** Distanţa dintre puncte este formată din segmente cumulate ce sunt mai mici decât valoarea 1 milimetru.**

Neutilizabil in circuitul civil

DATE DESPRE IMOBILUL NR. 17193

Oficiul de Cadastru şi Publicitate Imobiliară ARGES
Biroul de Cadastru şi Publicitate Imobiliară Costesti

A. Partea I. Descrierea imobilului

TEREN Extravilan

Adresa: Jud. Arges

Nr. Crt	Nr cadastral Nr. topografic	Suprafaţa* (mp)	Observaţii / Referinţe
A1		5.000	Sector cadastral:72 Teren neimprejmuit;

B. Partea II. Proprietari şi acte

Inscrieri privitoare la dreptul de proprietate şi alte drepturi reale		Referinţe
/		
Act Notarial nr. 402, din 20/12/2004 emis de BIN CRĂCIUN IRINA (CERTIFICAT DE DECES NR. 51, ELIBERAT DE PRIMĂRIA COMUNEI BUZOEȘTI LA DATA DE 14.09.2022.);		
B1	Intabulare, drept de PROPRIETATE, dobandit prin Iesire Din Indiviziune, cota actuala 1/1, cota initiala 1/1	A1
	1) **BADEA S. MARIN**	

C. Partea III. SARCINI .

Inscrieri privind dezmembramintele dreptului de proprietate, drepturi reale de garanţie şi sarcini	Referinţe
NU SUNT	

Neutilizabil în circuitul civil

Anexa Nr. 1 La Partea I

Teren

Nr cadastral	Suprafaţa (mp)*	Observaţii / Referinţe
	5.000	

* Suprafaţa este determinată in planul de proiecţie Stereo 70.

DETALII LINIARE IMOBIL

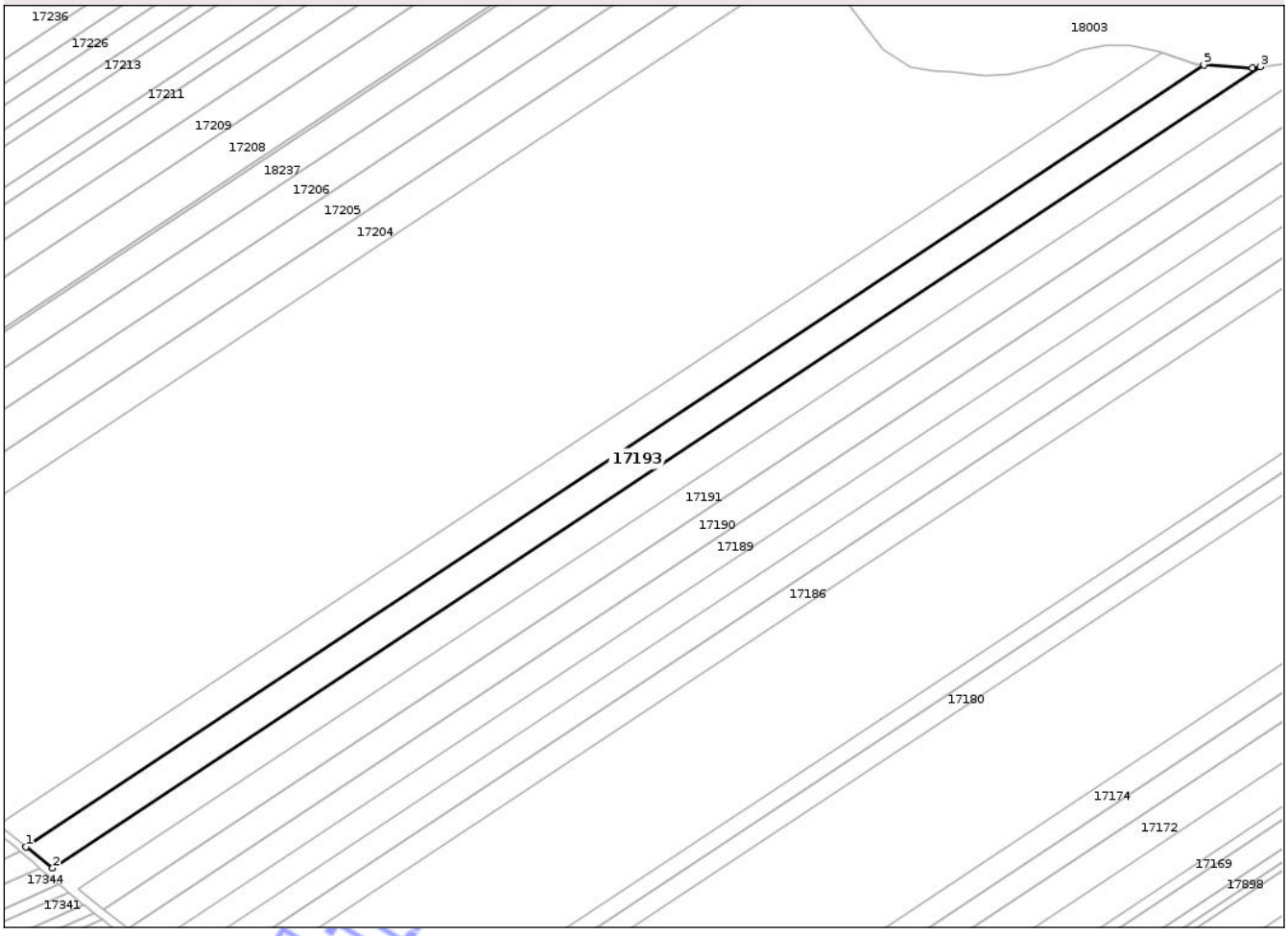

Date referitoare la teren

Crt	Categorie folosinţă	Intra vilan	Suprafaţa (mp)	Tarla	Parcelă	Nr. topo	Observaţii / Referinţe
1	arabil	NU	5.000	59	683	-	

Lungime Segmente

1) Valorile lungimilor segmentelor sunt obţinute din proiecţie în plan.

Punct început	X / Y	Punct sfârşit	X / Y	Lungime segment (** (m)
1	495.331,07 341.638,455	2	495.339,802 341.631,432	11.206
2	495.339,802 341.631,432	3	495.735,274 341.893,545	474.448
3	495.735,274 341.893,545	4	495.732,679 341.893,199	2.618
4	495.732,679 341.893,199	5	495.716,804 341.894,114	15.901
5	495.716,804 341.894,114	1	495.331,07 341.638,455	462.766

Document care conține date cu caracter personal, protejat de prevederile Regulamentului (UE) nr. 679/2016 și Legii 190/2018

**** Lungimile segmentelor sunt determinate în planul de proiecţie Stereo 70 şi sunt rotunjite la 1 milimetru.**
***** Distanţa dintre puncte este formată din segmente cumulate ce sunt mai mici decât valoarea 1 milimetru.**

Neutilizabil in circuitul civil

DATE DESPRE IMOBILUL NR. 17194

Oficiul de Cadastru şi Publicitate Imobiliară ARGES
Biroul de Cadastru şi Publicitate Imobiliară Costesti

A. Partea I. Descrierea imobilului

TEREN Extravilan

Adresa: Jud. Arges

Nr. Crt	Nr cadastral Nr. topografic	Suprafaţa* (mp)	Observaţii / Referinţe
A1		5.000	Sector cadastral:72 Teren neimprejmuit;

B. Partea II. Proprietari şi acte

Inscrieri privitoare la dreptul de proprietate şi alte drepturi reale		Referinţe
/		
Act Notarial nr. 313, din 03/11/2005 emis de BIN CARMEN GRECU;		
B1	Intabulare, drept de PROPRIETATE, dobandit prin Iesire Din Indiviziune, cota actuala 1/1, cota initiala 1/1	A1
	1) **LUNGU VIRGIL**	

C. Partea III. SARCINI .

Inscrieri privind dezmembramintele dreptului de proprietate, drepturi reale de garanţie şi sarcini	Referinţe
NU SUNT	

Neutilizabil în circuitul civil

Anexa Nr. 1 La Partea I

Teren

Nr cadastral	Suprafaţa (mp)*	Observaţii / Referinţe
	5.000	

* Suprafaţa este determinată in planul de proiecţie Stereo 70.

DETALII LINIARE IMOBIL

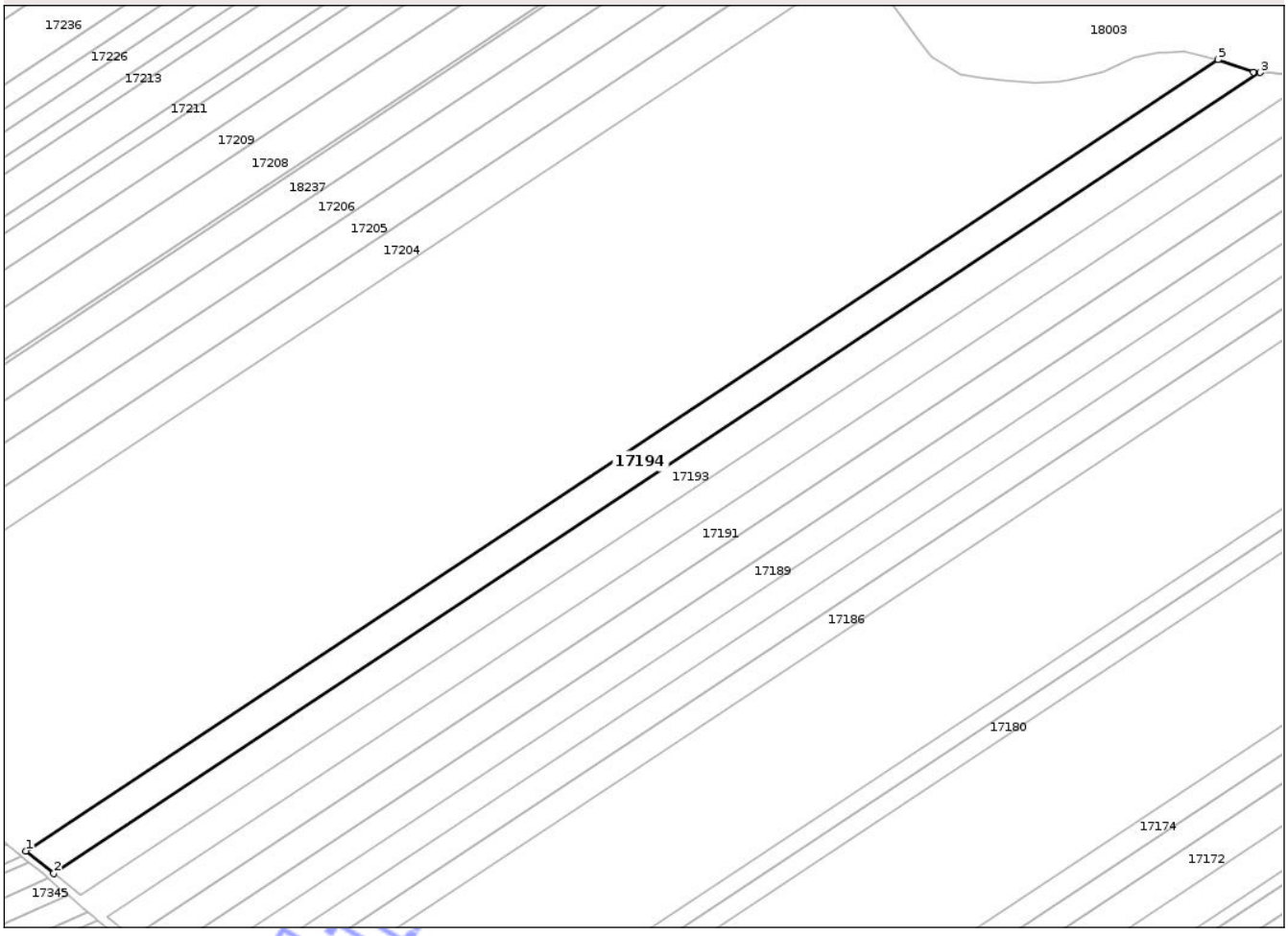

Date referitoare la teren

Crt	Categorie folosință	Intra vilan	Suprafaţa (mp)	Tarla	Parcelă	Nr. topo	Observaţii / Referinţe
1	arabil	NU	5.000	59	683	-	

Lungime Segmente
1) Valorile lungimilor segmentelor sunt obţinute din proiecţie în plan.

Punct început	X / Y	Punct sfârşit	X / Y	Lungime segment (** (m)
1	495.322,173 341.645,609	2	495.331,07 341.638,455	11.416
2	495.331,07 341.638,455	3	495.716,804 341.894,114	462.766
3	495.716,804 341.894,114	4	495.714,601 341.894,241	2.207
4	495.714,601 341.894,241	5	495.703,256 341.898,185	12.011
5	495.703,256 341.898,185	1	495.322,173 341.645,609	457.186

Document care conține date cu caracter personal, protejat de prevederile Regulamentului (UE) nr. 679/2016 și Legii 190/2018

**** Lungimile segmentelor sunt determinate în planul de proiecţie Stereo 70 şi sunt rotunjite la 1 milimetru.**
***** Distanţa dintre puncte este formată din segmente cumulate ce sunt mai mici decât valoarea 1 milimetru.**

Neutilizabil in circuitul civil

DATE DESPRE IMOBILUL NR. 17195

Oficiul de Cadastru şi Publicitate Imobiliară ARGES
Biroul de Cadastru şi Publicitate Imobiliară Costesti

A. Partea I. Descrierea imobilului

TEREN Extravilan

Adresa: Jud. Arges

Nr. Crt	Nr cadastral Nr. topografic	Suprafaţa* (mp)	Observaţii / Referinţe
A1		5.000	Sector cadastral:72 Teren neimprejmuit;

B. Partea II. Proprietari şi acte

Inscrieri privitoare la dreptul de proprietate şi alte drepturi reale		Referinţe
/		
Act Administrativ nr. 139022, din 23/02/2009 emis de CJSDPAT ARGES;		
B1	Intabulare, drept de PROPRIETATE, dobandit prin Reconstituire, cota actuala 1/1, cota initiala 1/1	A1
	1) **VIŞINESCU DUMITRU**	

C. Partea III. SARCINI .

Inscrieri privind dezmembramintele dreptului de proprietate, drepturi reale de garanţie şi sarcini	Referinţe
NU SUNT	

Neutilizabil în circuitul civil

Anexa Nr. 1 La Partea I

Teren

Nr cadastral	Suprafaţa (mp)*	Observaţii / Referinţe
	5.000	

* Suprafaţa este determinată in planul de proiecţie Stereo 70.

DETALII LINIARE IMOBIL



Date referitoare la teren

Crt	Categorie folosinţă	Intra vilan	Suprafaţa (mp)	Tarla	Parcelă	Nr. topo	Observaţii / Referinţe
1	arabil	NU	5.000	59	683	-	

Lungime Segmente
1) Valorile lungimilor segmentelor sunt obţinute din proiecţie în plan.

Punct început	X / Y	Punct sfârşit	X / Y	Lungime segment (** (m)
1	495.313,147 341.652,851	2	495.315,514 341.650,964	3.027
2	495.315,514 341.650,964	3	495.322,173 341.645,609	8.545
3	495.322,173 341.645,609	4	495.703,256 341.898,185	457.186
4	495.703,256 341.898,185	5	495.701,782 341.898,697	1.56
5	495.701,782 341.898,697	6	495.692,449 341.900,709	9.547

Document care conține date cu caracter personal, protejat de prevederile Regulamentului (UE) nr. 679/2016 și Legii 190/2018

Punct început	X / Y	Punct sfârşit	X / Y	Lungime segment (** (m)
6	495.692,449 341.900,709	7	495.686,953 341.900,604	5.497
7	495.686,953 341.900,604	1	495.313,147 341.652,851	448.456

** Lungimile segmentelor sunt determinate în planul de proiecţie Stereo 70 şi sunt rotunjite la 1 milimetru.
*** Distanţa dintre puncte este formată din segmente cumulate ce sunt mai mici decât valoarea 1 milimetru.

Neutilizabil in circuitul civil

DATE DESPRE IMOBILUL NR. 17196

Oficiul de Cadastru şi Publicitate Imobiliară ARGES
Biroul de Cadastru şi Publicitate Imobiliară Costesti

A. Partea I. Descrierea imobilului

TEREN Extravilan

Adresa: Jud. Arges

Nr. Crt	Nr cadastral Nr. topografic	Suprafaţa* (mp)	Observaţii / Referinţe
A1		4.100	Sector cadastral:72 Teren neimprejmuit;

B. Partea II. Proprietari şi acte

Inscrieri privitoare la dreptul de proprietate şi alte drepturi reale		Referinţe
/		
Act Administrativ nr. 79332, din 16/11/1995 emis de CJSDPAT ARGEŞ;		
B1	Intabulare, drept de PROPRIETATE, dobandit prin Reconstituire, cota actuala 1/2, cota initiala 1/2	A1
	1) **PAVEL NICOLAE**	
Act Notarial nr. 391, din 11/07/2016 emis de BIN DUMITRU SANDA MAGDALENA;		
B2	Intabulare, drept de PROPRIETATE, dobandit prin Iesire Din Indiviziune, cota actuala 1/4, cota initiala 1/4	A1
	1) **VELCEA GEORGEL**	
B3	Intabulare, drept de PROPRIETATE, dobandit prin Iesire Din Indiviziune, cota actuala 1/4, cota initiala 1/4	A1
	1) **ALEXE NICOLETA**	

C. Partea III. SARCINI .

Inscrieri privind dezmembramintele dreptului de proprietate, drepturi reale de garanţie şi sarcini	Referinţe
NU SUNT	

Neutilizabil în circuitul civil

Anexa Nr. 1 La Partea I

Teren

Nr cadastral	Suprafaţa (mp)*	Observaţii / Referinţe
	4.100	

* Suprafaţa este determinată in planul de proiecţie Stereo 70.

DETALII LINIARE IMOBIL

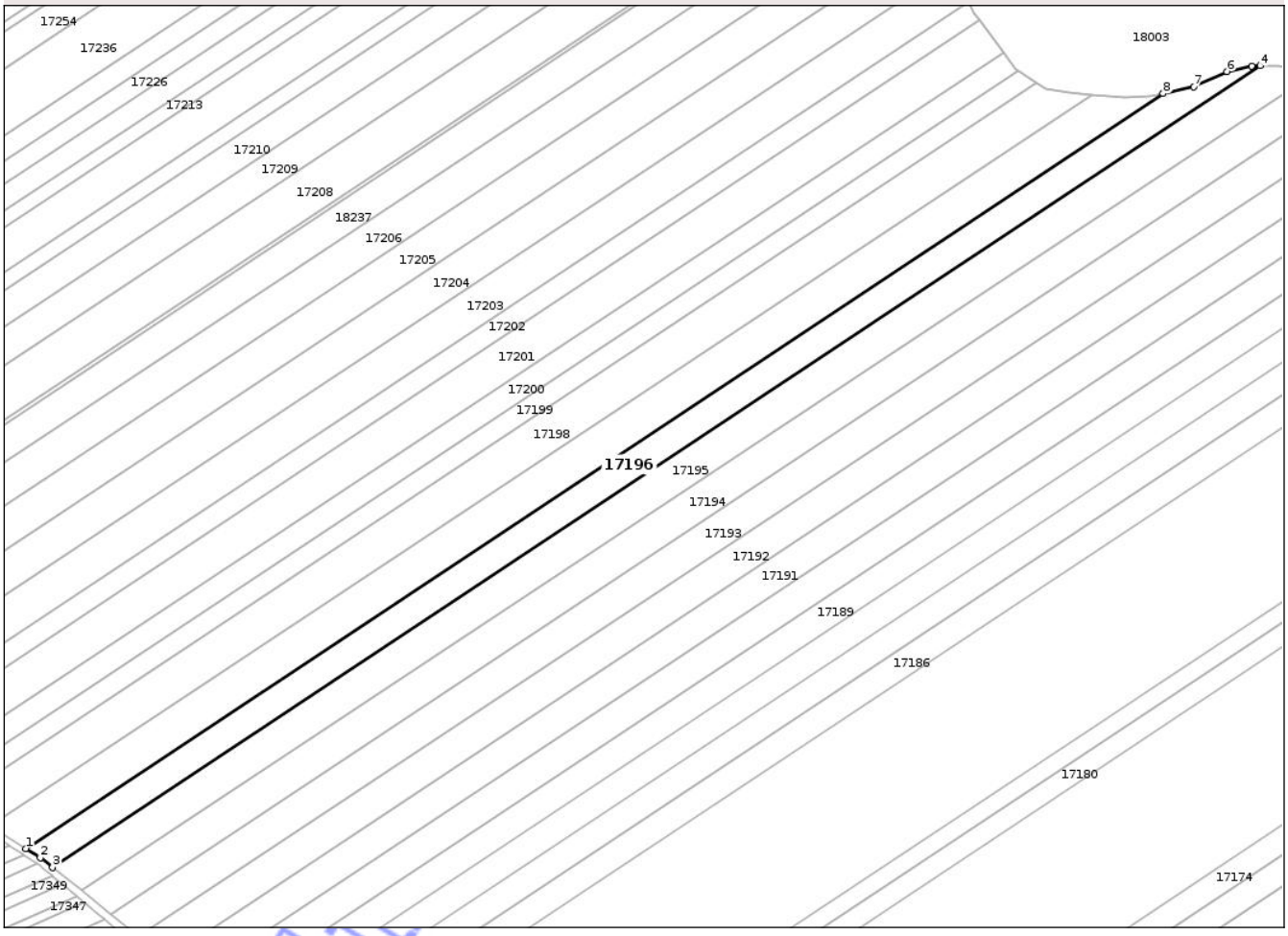

Date referitoare la teren

Crt	Categorie folosință	Intra vilan	Suprafaţa (mp)	Tarla	Parcelă	Nr. topo	Observaţii / Referinţe
1	arabil	NU	4.100	59	683	-	

Lungime Segmente
1) Valorile lungimilor segmentelor sunt obţinute din proiecţie în plan.

Punct început	X / Y	Punct sfârşit	X / Y	Lungime segment (** (m)
1	495.304,919 341.658,674	2	495.309,377 341.655,856	5.274
2	495.309,377 341.655,856	3	495.313,147 341.652,851	4.821
3	495.313,147 341.652,851	4	495.686,953 341.900,604	448.456
4	495.686,953 341.900,604	5	495.684,342 341.900,555	2.611
5	495.684,342 341.900,555	6	495.676,598 341.898,825	7.935

Document care conține date cu caracter personal, protejat de prevederile Regulamentului (UE) nr. 679/2016 și Legii 190/2018

Punct început	X / Y	Punct sfârşit	X / Y	Lungime segment (** (m)
6	495.676,598 341.898,825	7	495.666,36 341.894,138	11.26
7	495.666,36 341.894,138	8	495.656,932 341.891,983	9.671
8	495.656,932 341.891,983	1	495.304,919 341.658,674	422.311

** Lungimile segmentelor sunt determinate în planul de proiecţie Stereo 70 şi sunt rotunjite la 1 milimetru.
*** Distanţa dintre puncte este formată din segmente cumulate ce sunt mai mici decât valoarea 1 milimetru.

Neutilizabil in circuitul civil

DATE DESPRE IMOBILUL NR. 17197

Oficiul de Cadastru şi Publicitate Imobiliară ARGES
Biroul de Cadastru şi Publicitate Imobiliară Costesti

A. Partea I. Descrierea imobilului

TEREN Extravilan

Adresa: Jud. Arges

Nr. Crt	Nr cadastral Nr. topografic	Suprafaţa* (mp)	Observaţii / Referinţe
A1		5.000	Sector cadastral:72 Teren neimprejmuit;

B. Partea II. Proprietari şi acte

Inscrieri privitoare la dreptul de proprietate şi alte drepturi reale		Referinţe
/		
Hotarare Judecatoreasca nr. 345, din 16/05/2005 emis de JUDECATORIA COSTESTI;		
B1	Intabulare, drept de PROPRIETATE, dobandit prin Iesire Din Indiviziune, cota actuala 1/1, cota initiala 1/1	A1
	1) **GRIGORE GHERGHINA**	

C. Partea III. SARCINI .

Inscrieri privind dezmembramintele dreptului de proprietate, drepturi reale de garanţie şi sarcini	Referinţe
NU SUNT	

Neutilizabil în circuitul civil

Anexa Nr. 1 La Partea I

Teren

Nr cadastral	Suprafaţa (mp)*	Observaţii / Referinţe
	5.000	

* Suprafaţa este determinată in planul de proiecţie Stereo 70.

DETALII LINIARE IMOBIL

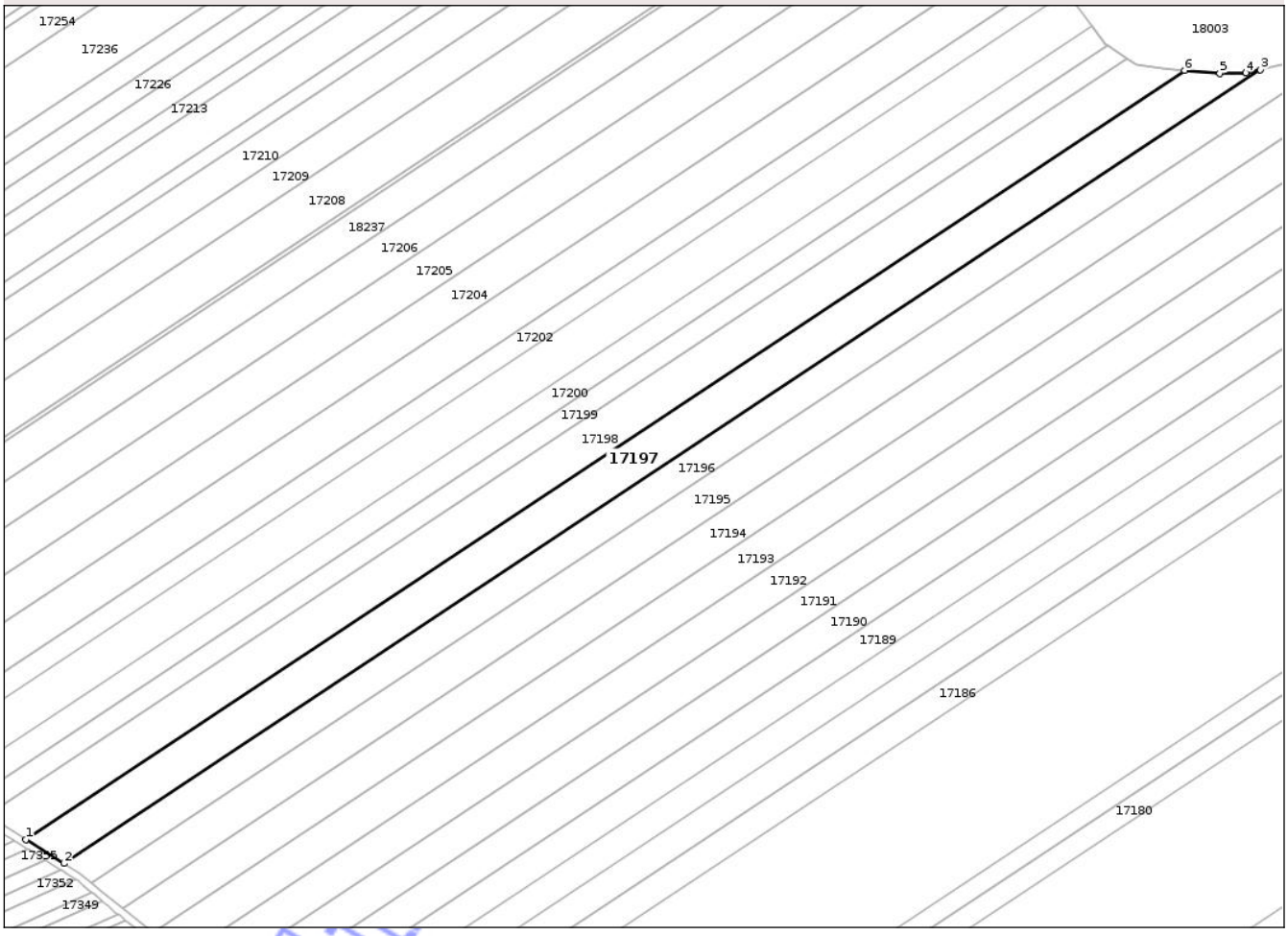

Date referitoare la teren

Crt	Categorie folosinţă	Intra vilan	Suprafaţa (mp)	Tarla	Parcelă	Nr. topo	Observaţii / Referinţe
1	arabil	NU	5.000	59	683	-	

Lungime Segmente
1) Valorile lungimilor segmentelor sunt obţinute din proiecţie în plan.

Punct început	X / Y	Punct sfârşit	X / Y	Lungime segment (** (m)
1	495.293,743 341.665,74	2	495.304,919 341.658,674	13.222
2	495.304,919 341.658,674	3	495.656,932 341.891,983	422.311
3	495.656,932 341.891,983	4	495.652,728 341.891,023	4.312
4	495.652,728 341.891,023	5	495.645,034 341.890,819	7.697
5	495.645,034 341.890,819	6	495.634,723 341.891,737	10.352

Document care conține date cu caracter personal, protejat de prevederile Regulamentului (UE) nr. 679/2016 și Legii 190/2018

Punct început	X / Y	Punct sfârşit	X / Y	Lungime segment (** (m)
6	495.634,723 341.891,737	1	495.293,743 341.665,74	409.075

** Lungimile segmentelor sunt determinate în planul de proiecţie Stereo 70 şi sunt rotunjite la 1 milimetru.
*** Distanţa dintre puncte este formată din segmente cumulate ce sunt mai mici decât valoarea 1 milimetru.

Neutilizabil in circuitul civil

DATE DESPRE IMOBILUL NR. 17199

Oficiul de Cadastru şi Publicitate Imobiliară ARGES
Biroul de Cadastru şi Publicitate Imobiliară Costesti

A. Partea I. Descrierea imobilului

TEREN Extravilan

Adresa: Jud. Arges

Nr. Crt	Nr cadastral Nr. topografic	Suprafaţa* (mp)	Observaţii / Referinţe
A1		2.500	Sector cadastral:72 Teren neimprejmuit;

B. Partea II. Proprietari şi acte

Inscrieri privitoare la dreptul de proprietate şi alte drepturi reale		Referinţe
/		
Act Administrativ nr. 56812, din 01/11/1994 emis de CJSDPAT ARGES;		
B1	Intabulare, drept de PROPRIETATE, dobandit prin Reconstituire, cota actuala 1/1, cota initiala 1/1	A1
	1) **GRIGORE I FLOAREA** 2) **NEACŞU M ION**	

C. Partea III. SARCINI .

Inscrieri privind dezmembramintele dreptului de proprietate, drepturi reale de garanţie şi sarcini	Referinţe
NU SUNT	

Neutilizabil în circuitul civil

Anexa Nr. 1 La Partea I

Teren

Nr cadastral	Suprafaţa (mp)*	Observaţii / Referinţe
	2.500	

* Suprafaţa este determinată in planul de proiecţie Stereo 70.

DETALII LINIARE IMOBIL



Date referitoare la teren

Crt	Categorie folosință	Intra vilan	Suprafaţa (mp)	Tarla	Parcelă	Nr. topo	Observaţii / Referinţe
1	arabil	NU	2.500	59	683	-	

Lungime Segmente
1) Valorile lungimilor segmentelor sunt obţinute din proiecţie în plan.

Punct început	X / Y	Punct sfârşit	X / Y	Lungime segment (** (m)
1	495.612,172 341.899,058	2	495.276,547 341.676,611	402.65
2	495.276,547 341.676,611	3	495.282,3 341.672,974	6.806
3	495.282,3 341.672,974	4	495.617,828 341.895,357	402.534
4	495.617,828 341.895,357	1	495.612,172 341.899,058	6.759

**** Lungimile segmentelor sunt determinate în planul de proiecţie Stereo 70 şi sunt rotunjite la 1 milimetru.**

Document care conține date cu caracter personal, protejat de prevederile Regulamentului (UE) nr. 679/2016 și Legii 190/2018

***** Distanţa dintre puncte este formată din segmente cumulate ce sunt mai mici decât valoarea 1 milimetru.**

Neutilizabil in circuitul civil

DATE DESPRE IMOBILUL NR. 17202

Oficiul de Cadastru şi Publicitate Imobiliară ARGES
Biroul de Cadastru şi Publicitate Imobiliară Costesti

A. Partea I. Descrierea imobilului

TEREN Extravilan

Adresa: Jud. Arges

Nr. Crt	Nr cadastral Nr. topografic	Suprafaţa* (mp)	Observaţii / Referinţe
A1		2.700	Sector cadastral:72 Teren neimprejmuit;

B. Partea II. Proprietari şi acte

Inscrieri privitoare la dreptul de proprietate şi alte drepturi reale		Referinţe
/		
Act Notarial nr. 2427, din 12/11/2004 emis de BIN Craciun Irina (CERTIFICAT DE DECES, SERIA DZ, NR. 508796, ELIBERAT LA DATA DE 20.04.2010 DE CĂTRE PRIMĂRIA COMUNEI BUZOEȘTI);		
B1	Intabulare, drept de PROPRIETATE, dobandit prin Iesire Din Indiviziune, cota actuala 1/1, cota initiala 1/1	A1
	1) **SIMION AURELIA** DEFUNCT:Da	

C. Partea III. SARCINI .

Inscrieri privind dezmembramintele dreptului de proprietate, drepturi reale de garanţie şi sarcini	Referinţe
NU SUNT	

Neutilizabil în circuitul civil

Anexa Nr. 1 La Partea I

Teren

Nr cadastral	Suprafaţa (mp)*	Observaţii / Referinţe
	2.700	

* Suprafaţa este determinată in planul de proiecţie Stereo 70.

DETALII LINIARE IMOBIL



Date referitoare la teren

Crt	Categorie folosinţă	Intra vilan	Suprafaţa (mp)	Tarla	Parcelă	Nr. topo	Observaţii / Referinţe
1	arabil	NU	2.700	59	683	-	

Lungime Segmente

1) Valorile lungimilor segmentelor sunt obţinute din proiecţie în plan.

Punct început	X / Y	Punct sfârşit	X / Y	Lungime segment (** (m)
1	495.252,121 341.691,925	2	495.255,659 341.689,816	4.119
2	495.255,659 341.689,816	3	495.258,299 341.688,147	3.123
3	495.258,299 341.688,147	4	495.600,006 341.914,626	409.947
4	495.600,006 341.914,626	5	495.598,221 341.916,991	2.963
5	495.598,221 341.916,991	6	495.596,772 341.920,354	3.662

Document care conține date cu caracter personal, protejat de prevederile Regulamentului (UE) nr. 679/2016 și Legii 190/2018

Punct început	X / Y	Punct sfârşit	X / Y	Lungime segment (** (m)
6	495.596,772 341.920,354	1	495.252,121 341.691,925	413.478

** Lungimile segmentelor sunt determinate în planul de proiecţie Stereo 70 şi sunt rotunjite la 1 milimetru.
*** Distanţa dintre puncte este formată din segmente cumulate ce sunt mai mici decât valoarea 1 milimetru.

Neutilizabil in circuitul civil

DATE DESPRE IMOBILUL NR. 17204

Oficiul de Cadastru şi Publicitate Imobiliară ARGES
Biroul de Cadastru şi Publicitate Imobiliară Costesti

A. Partea I. Descrierea imobilului

TEREN Extravilan

Adresa: Jud. Arges

Nr. Crt	Nr cadastral Nr. topografic	Suprafaţa* (mp)	Observaţii / Referinţe
A1		5.000	Sector cadastral:72 Teren neimprejmuit;

B. Partea II. Proprietari şi acte

Inscrieri privitoare la dreptul de proprietate şi alte drepturi reale		Referinţe
/		
Hotarare Judecatoreasca nr. 1069, din 14/11/2014 emis de JUDECATORIA COSTESTI;		
B1	Intabulare, drept de PROPRIETATE, dobandit prin Iesire Din Indiviziune, cota actuala 1/1, cota initiala 1/1	A1
	1) **Bujoreanu Elena**	

C. Partea III. SARCINI .

Inscrieri privind dezmembramintele dreptului de proprietate, drepturi reale de garanţie şi sarcini	Referinţe
NU SUNT	

Neutilizabil în circuitul civil

Anexa Nr. 1 La Partea I

Teren

Nr cadastral	Suprafaţa (mp)*	Observaţii / Referinţe
	5.000	

* Suprafaţa este determinată in planul de proiecţie Stereo 70.

DETALII LINIARE IMOBIL



Date referitoare la teren

Crt	Categorie folosință	Intra vilan	Suprafaţa (mp)	Tarla	Parcelă	Nr. topo	Observaţii / Referinţe
1	arabil	NU	5.000	59	683	-	

Lungime Segmente
1) Valorile lungimilor segmentelor sunt obţinute din proiecţie în plan.

Punct început	X / Y	Punct sfârşit	X / Y	Lungime segment (** (m)
1	495.229,392 341.705,251	2	495.230,98 341.704,525	1.746
2	495.230,98 341.704,525	3	495.240,712 341.698,725	11.329
3	495.240,712 341.698,725	4	495.592,869 341.932,129	422.483
4	495.592,869 341.932,129	5	495.590,166 341.944,367	12.533
5	495.590,166 341.944,367	1	495.229,392 341.705,251	432.821

Document care conține date cu caracter personal, protejat de prevederile Regulamentului (UE) nr. 679/2016 și Legii 190/2018

**** Lungimile segmentelor sunt determinate în planul de proiecţie Stereo 70 şi sunt rotunjite la 1 milimetru.**
***** Distanţa dintre puncte este formată din segmente cumulate ce sunt mai mici decât valoarea 1 milimetru.**

Neutilizabil in circuitul civil

DATE DESPRE IMOBILUL NR. 17192

Oficiul de Cadastru şi Publicitate Imobiliară ARGES
Biroul de Cadastru şi Publicitate Imobiliară Costesti

A. Partea I. Descrierea imobilului

TEREN Extravilan

Adresa: Jud. Arges

Nr. Crt	Nr cadastral Nr. topografic	Suprafaţa* (mp)	Observaţii / Referinţe
A1		5.000	Sector cadastral:72 Teren neimprejmuit;

B. Partea II. Proprietari şi acte

Inscrieri privitoare la dreptul de proprietate şi alte drepturi reale		Referinţe
/		
Act Notarial nr. 41, din 08/02/2021 emis de BIN Carmen Grecu;		
B1	Intabulare, drept de PROPRIETATE, dobandit prin Succesiune, cota actuala 1/3, cota initiala 1/3	A1
	1) **CALCIU FLOAREA**	
B2	Intabulare, drept de PROPRIETATE, dobandit prin Succesiune, cota actuala 1/3, cota initiala 1/3	A1
	1) **GHEORGHE MARIANA**	
B3	Intabulare, drept de PROPRIETATE, dobandit prin Succesiune, cota actuala 1/3, cota initiala 1/3	A1
	1) **SOARE LUMINIȚA**	

C. Partea III. SARCINI .

Inscrieri privind dezmembramintele dreptului de proprietate, drepturi reale de garanţie şi sarcini	Referinţe
NU SUNT	

Neutilizabil în circuitul civil

Anexa Nr. 1 La Partea I

Teren

Nr cadastral	Suprafaţa (mp)*	Observaţii / Referinţe
	5.000	

* Suprafaţa este determinată in planul de proiecţie Stereo 70.

DETALII LINIARE IMOBIL

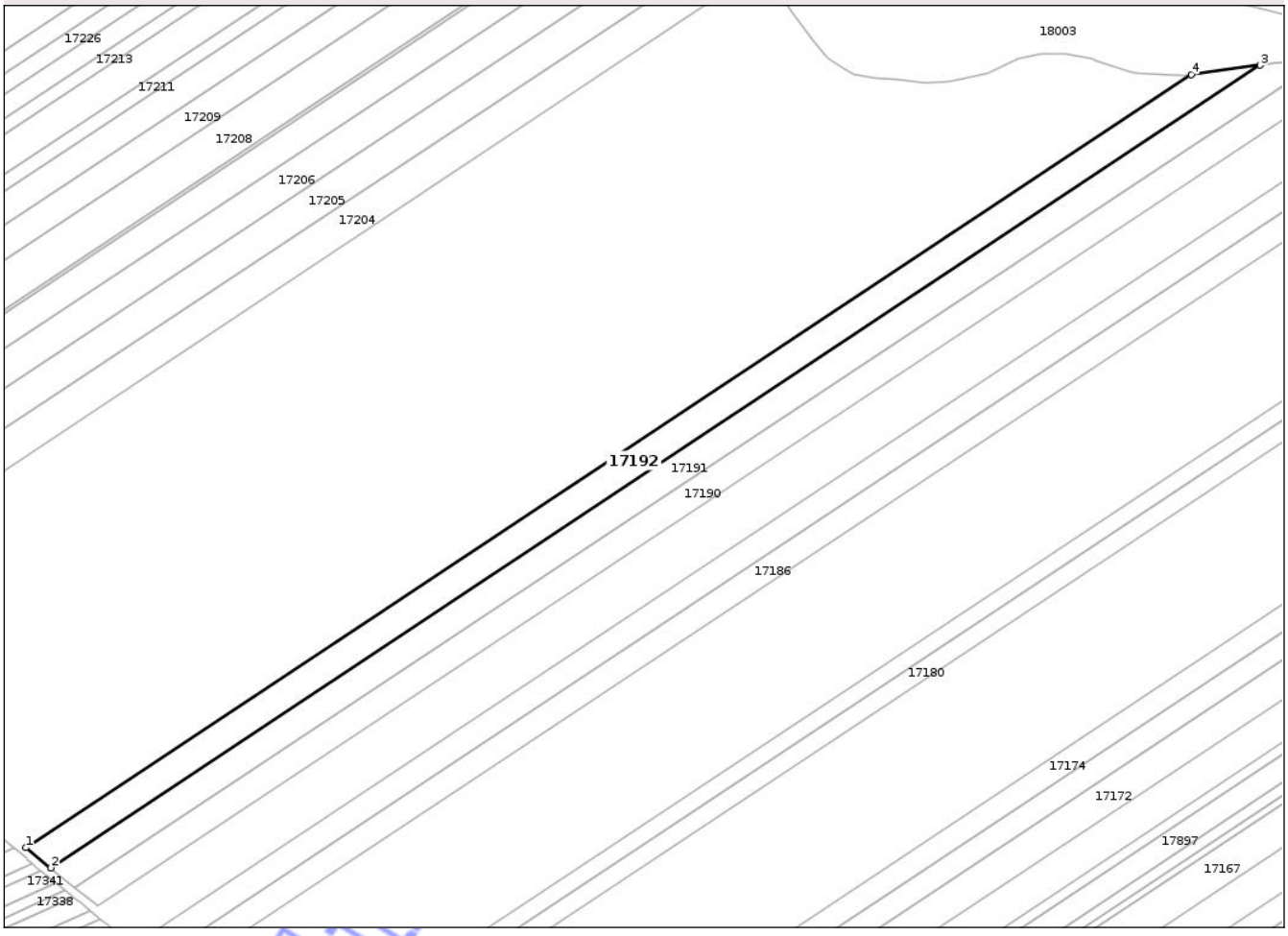

Date referitoare la teren

Crt	Categorie folosință	Intra vilan	Suprafaţa (mp)	Tarla	Parcelă	Nr. topo	Observaţii / Referinţe
1	arabil	NU	5.000	59	683	-	

Lungime Segmente

1) Valorile lungimilor segmentelor sunt obţinute din proiecţie în plan.

Punct început	X / Y	Punct sfârşit	X / Y	Lungime segment (** (m)
1	495.339,802 341.631,432	2	495.348,261 341.624,63	10.855
2	495.348,261 341.624,63	3	495.758,699 341.896,663	492.404
3	495.758,699 341.896,663	4	495.735,274 341.893,545	23.632
4	495.735,274 341.893,545	1	495.339,802 341.631,432	474.448

**** Lungimile segmentelor sunt determinate în planul de proiecţie Stereo 70 şi sunt rotunjite la 1 milimetru.**

Document care conține date cu caracter personal, protejat de prevederile Regulamentului (UE) nr. 679/2016 și Legii 190/2018

***** Distanţa dintre puncte este formată din segmente cumulate ce sunt mai mici decât valoarea 1 milimetru.**

Neutilizabil in circuitul civil

DATE DESPRE IMOBILUL NR. 17198

Oficiul de Cadastru şi Publicitate Imobiliară ARGES
Biroul de Cadastru şi Publicitate Imobiliară Costesti

A. Partea I. Descrierea imobilului

TEREN Extravilan

Adresa: Jud. Arges

Nr. Crt	Nr cadastral Nr. topografic	Suprafaţa* (mp)	Observaţii / Referinţe
A1		5.000	Sector cadastral:72 Teren neimprejmuit;

B. Partea II. Proprietari şi acte

Inscrieri privitoare la dreptul de proprietate şi alte drepturi reale		Referinţe
/		
Act Notarial nr. 41, din 08/02/2021 emis de BIN Carmen Grecu;		
B1	Intabulare, drept de PROPRIETATE, dobandit prin Succesiune, cota actuala 1/3, cota initiala 1/3	A1
	1) **CALCIU FLOAREA**	
B2	Intabulare, drept de PROPRIETATE, dobandit prin Succesiune, cota actuala 1/3, cota initiala 1/3	A1
	1) **GHEORGHE MARIANA**	
B3	Intabulare, drept de PROPRIETATE, dobandit prin Succesiune, cota actuala 1/3, cota initiala 1/3	A1
	1) **SOARE LUMINIȚA**	

C. Partea III. SARCINI .

Inscrieri privind dezmembramintele dreptului de proprietate, drepturi reale de garanţie şi sarcini	Referinţe
NU SUNT	

Neutilizabil în circuitul civil

Anexa Nr. 1 La Partea I

Teren

Nr cadastral	Suprafaţa (mp)*	Observaţii / Referinţe
	5.000	

* Suprafaţa este determinată in planul de proiecţie Stereo 70.

DETALII LINIARE IMOBIL

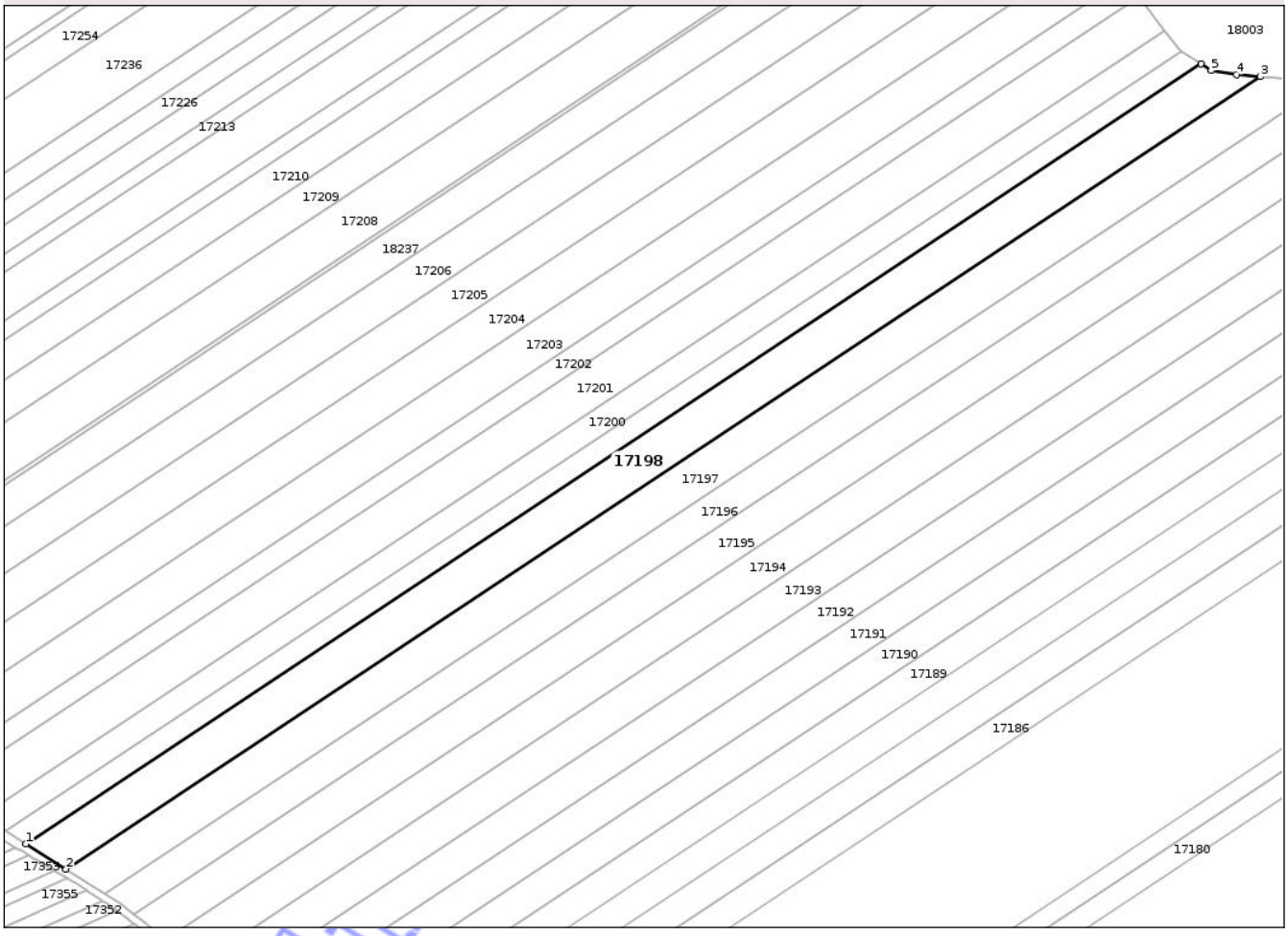

Date referitoare la teren

Crt	Categorie folosinţă	Intra vilan	Suprafaţa (mp)	Tarla	Parcelă	Nr. topo	Observaţii / Referinţe
1	arabil	NU	5.000	59	683	-	

Lungime Segmente
1) Valorile lungimilor segmentelor sunt obţinute din proiecţie în plan.

Punct început	X / Y	Punct sfârşit	X / Y	Lungime segment (** (m)
1	495.282,3 341.672,974	2	495.293,743 341.665,74	13.538
2	495.293,743 341.665,74	3	495.634,723 341.891,737	409.075
3	495.634,723 341.891,737	4	495.627,934 341.892,341	6.816
4	495.627,934 341.892,341	5	495.620,719 341.893,467	7.302
5	495.620,719 341.893,467	6	495.617,828 341.895,357	3.454

Document care conține date cu caracter personal, protejat de prevederile Regulamentului (UE) nr. 679/2016 și Legii 190/2018

Punct început	X / Y	Punct sfârşit	X / Y	Lungime segment (** (m)
6	495.617,828 341.895,357	1	495.282,3 341.672,974	402.534

** Lungimile segmentelor sunt determinate în planul de proiecţie Stereo 70 şi sunt rotunjite la 1 milimetru.
*** Distanţa dintre puncte este formată din segmente cumulate ce sunt mai mici decât valoarea 1 milimetru.

Neutilizabil in circuitul civil

DATE DESPRE IMOBILUL NR. 17200

Oficiul de Cadastru şi Publicitate Imobiliară ARGES
Biroul de Cadastru şi Publicitate Imobiliară Costesti

A. Partea I. Descrierea imobilului

TEREN Extravilan

Adresa: Jud. Arges

Nr. Crt	Nr cadastral Nr. topografic	Suprafaţa* (mp)	Observaţii / Referinţe
A1		3.000	Sector cadastral:72 Teren neimprejmuit;

B. Partea II. Proprietari şi acte

Inscrieri privitoare la dreptul de proprietate şi alte drepturi reale		Referinţe
/		
Act Administrativ nr. 48142, din 21/07/1994 emis de CJSDPAT ARGES;		
B1	Intabulare, drept de PROPRIETATE, dobandit prin Reconstituire, cota actuala 1/1, cota initiala 1/1	A1
	1) **NICULAE GHE MARIN**	

C. Partea III. SARCINI .

Inscrieri privind dezmembramintele dreptului de proprietate, drepturi reale de garanţie şi sarcini	Referinţe
NU SUNT	

Neutilizabil în circuitul civil

Anexa Nr. 1 La Partea I

Teren

Nr cadastral	Suprafaţa (mp)*	Observaţii / Referinţe
	3.000	

* Suprafaţa este determinată in planul de proiecţie Stereo 70.

DETALII LINIARE IMOBIL



Date referitoare la teren

Crt	Categorie folosință	Intra vilan	Suprafaţa (mp)	Tarla	Parcelă	Nr. topo	Observaţii / Referinţe
1	arabil	NU	3.000	59	683	-	

Lungime Segmente
1) Valorile lungimilor segmentelor sunt obţinute din proiecţie în plan.

Punct început	X / Y	Punct sfârşit	X / Y	Lungime segment (** (m)
1	495.269,664 341.680,962	2	495.276,547 341.676,611	8.143
2	495.276,547 341.676,611	3	495.612,172 341.899,058	402.65
3	495.612,172 341.899,058	4	495.611,362 341.899,588	0.968
4	495.611,362 341.899,588	5	495.607,413 341.904,817	6.553
5	495.607,413 341.904,817	1	495.269,664 341.680,962	405.198

Document care conține date cu caracter personal, protejat de prevederile Regulamentului (UE) nr. 679/2016 și Legii 190/2018

**** Lungimile segmentelor sunt determinate în planul de proiecţie Stereo 70 şi sunt rotunjite la 1 milimetru.**
***** Distanţa dintre puncte este formată din segmente cumulate ce sunt mai mici decât valoarea 1 milimetru.**

Neutilizabil in circuitul civil

DATE DESPRE IMOBILUL NR. 17201

Oficiul de Cadastru şi Publicitate Imobiliară ARGES
Biroul de Cadastru şi Publicitate Imobiliară Costesti

A. Partea I. Descrierea imobilului

TEREN Extravilan

Adresa: Jud. Arges

Nr. Crt	Nr cadastral Nr. topografic	Suprafaţa* (mp)	Observaţii / Referinţe
A1		5.000	Sector cadastral:72 Teren neimprejmuit;

B. Partea II. Proprietari şi acte

Inscrieri privitoare la dreptul de proprietate şi alte drepturi reale		Referinţe
/		
Act Administrativ nr. 58497, din 05/12/1994 emis de CJSDPAT ARGES;		
B1	Intabulare, drept de PROPRIETATE, dobandit prin Reconstituire, cota actuala 1/1, cota initiala 1/1	A1
	1) **CIRSTEA I RADU**	

C. Partea III. SARCINI .

Inscrieri privind dezmembramintele dreptului de proprietate, drepturi reale de garanţie şi sarcini	Referinţe
NU SUNT	

Neutilizabil în circuitul civil

Anexa Nr. 1 La Partea I

Teren

Nr cadastral	Suprafaţa (mp)*	Observaţii / Referinţe
	5.000	

* Suprafaţa este determinată in planul de proiecţie Stereo 70.

DETALII LINIARE IMOBIL



Date referitoare la teren

Crt	Categorie folosinţă	Intra vilan	Suprafaţa (mp)	Tarla	Parcelă	Nr. topo	Observaţii / Referinţe
1	arabil	NU	5.000	59	683	-	

Lungime Segmente

1) Valorile lungimilor segmentelor sunt obţinute din proiecţie în plan.

Punct început	X / Y	Punct sfârşit	X / Y	Lungime segment (** (m)
1	495.258,299 341.688,147	2	495.269,664 341.680,962	13.446
2	495.269,664 341.680,962	3	495.607,413 341.904,817	405.198
3	495.607,413 341.904,817	4	495.600,006 341.914,626	12.291
4	495.600,006 341.914,626	1	495.258,299 341.688,147	409.947

**** Lungimile segmentelor sunt determinate în planul de proiecţie Stereo 70 şi sunt rotunjite la 1 milimetru.**

Document care conține date cu caracter personal, protejat de prevederile Regulamentului (UE) nr. 679/2016 și Legii 190/2018

***** Distanţa dintre puncte este formată din segmente cumulate ce sunt mai mici decât valoarea 1 milimetru.**

Neutilizabil in circuitul civil

DATE DESPRE IMOBILUL NR. 17203

Oficiul de Cadastru şi Publicitate Imobiliară ARGES
Biroul de Cadastru şi Publicitate Imobiliară Costesti

A. Partea I. Descrierea imobilului

TEREN Extravilan

Adresa: Jud. Arges

Nr. Crt	Nr cadastral Nr. topografic	Suprafaţa* (mp)	Observaţii / Referinţe
A1		5.000	Sector cadastral:72 Teren neimprejmuit;

B. Partea II. Proprietari şi acte

Inscrieri privitoare la dreptul de proprietate şi alte drepturi reale		Referinţe
/		
Act Administrativ nr. 59826, din 19/12/1994 emis de CJSDPAT ARGES;		
B1	Intabulare, drept de PROPRIETATE, dobandit prin Reconstituire, cota actuala 1/1, cota initiala 1/1	A1
	1) **PAVEL CONSTANTIN**	

C. Partea III. SARCINI .

Inscrieri privind dezmembramintele dreptului de proprietate, drepturi reale de garanţie şi sarcini	Referinţe
NU SUNT	

Neutilizabil în circuitul civil

Anexa Nr. 1 La Partea I

Teren

Nr cadastral	Suprafaţa (mp)*	Observaţii / Referinţe
	5.000	

* Suprafaţa este determinată in planul de proiecţie Stereo 70.

DETALII LINIARE IMOBIL



Date referitoare la teren

Crt	Categorie folosinţă	Intra vilan	Suprafaţa (mp)	Tarla	Parcelă	Nr. topo	Observaţii / Referinţe
1	arabil	NU	5.000	59	683	-	

Lungime Segmente
1) Valorile lungimilor segmentelor sunt obţinute din proiecţie în plan.

Punct început	X / Y	Punct sfârşit	X / Y	Lungime segment (** (m)
1	495.240,712 341.698,725	2	495.244,027 341.696,749	3.859
2	495.244,027 341.696,749	3	495.252,121 341.691,925	9.423
3	495.252,121 341.691,925	4	495.596,772 341.920,354	413.478
4	495.596,772 341.920,354	5	495.594,1 341.926,555	6.752
5	495.594,1 341.926,555	6	495.594,1 341.926,556	0.001

Document care conține date cu caracter personal, protejat de prevederile Regulamentului (UE) nr. 679/2016 și Legii 190/2018

Punct început	X / Y	Punct sfârşit	X / Y	Lungime segment (** (m)
6	495.594,1 341.926,556	7	495.594,1 341.926,557	0.001
7	495.594,1 341.926,557	8	495.592,869 341.932,129	5.706
8	495.592,869 341.932,129	1	495.240,712 341.698,725	422.483

** Lungimile segmentelor sunt determinate în planul de proiecţie Stereo 70 şi sunt rotunjite la 1 milimetru.
*** Distanţa dintre puncte este formată din segmente cumulate ce sunt mai mici decât valoarea 1 milimetru.

Neutilizabil in circuitul civil

DATE DESPRE IMOBILUL NR. 17205

Oficiul de Cadastru şi Publicitate Imobiliară ARGES
Biroul de Cadastru şi Publicitate Imobiliară Costesti

A. Partea I. Descrierea imobilului

TEREN Extravilan

Adresa: Jud. Arges

Nr. Crt	Nr cadastral Nr. topografic	Suprafaţa* (mp)	Observaţii / Referinţe
A1		5.000	Sector cadastral:72 Teren neimprejmuit;

B. Partea II. Proprietari şi acte

Inscrieri privitoare la dreptul de proprietate şi alte drepturi reale		Referinţe
/		
Act Notarial nr. 370, din 14/09/2015 emis de BIN CARMEN GRECU;		
B1	Intabulare, drept de PROPRIETATE, dobandit prin Succesiune, cota actuala 1/2, cota initiala 1/2	A1
	1) **CUCU IONEL**	
B2	Intabulare, drept de PROPRIETATE, dobandit prin Succesiune, cota actuala 1/2, cota initiala 1/2	A1
	1) **SOARE FLORICA**	

C. Partea III. SARCINI .

Inscrieri privind dezmembramintele dreptului de proprietate, drepturi reale de garanţie şi sarcini	Referinţe
NU SUNT	

Neutilizabil în circuitul civil

Anexa Nr. 1 La Partea I

Teren

Nr cadastral	Suprafaţa (mp)*	Observaţii / Referinţe
	5.000	

* Suprafaţa este determinată in planul de proiecţie Stereo 70.

DETALII LINIARE IMOBIL



Date referitoare la teren

Crt	Categorie folosință	Intra vilan	Suprafaţa (mp)	Tarla	Parcelă	Nr. topo	Observaţii / Referinţe
1	arabil	NU	5.000	59	683	-	

Lungime Segmente
1) Valorile lungimilor segmentelor sunt obţinute din proiecţie în plan.

Punct început	X / Y	Punct sfârşit	X / Y	Lungime segment (** (m)
1	495.217,146 341.710,855	2	495.229,392 341.705,251	13.467
2	495.229,392 341.705,251	3	495.590,166 341.944,367	432.821
3	495.590,166 341.944,367	4	495.590,129 341.944,539	0.176
4	495.590,129 341.944,539	5	495.586,911 341.951,443	7.617
5	495.586,911 341.951,443	6	495.584,954 341.954,633	3.742

Document care conține date cu caracter personal, protejat de prevederile Regulamentului (UE) nr. 679/2016 și Legii 190/2018

Punct început	X / Y	Punct sfârşit	X / Y	Lungime segment (** (m)
6	495.584,954 341.954,633	1	495.217,146 341.710,855	441.26

** Lungimile segmentelor sunt determinate în planul de proiecţie Stereo 70 şi sunt rotunjite la 1 milimetru.
*** Distanţa dintre puncte este formată din segmente cumulate ce sunt mai mici decât valoarea 1 milimetru.

Neutilizabil in circuitul civil

DATE DESPRE IMOBILUL NR. 17206

Oficiul de Cadastru şi Publicitate Imobiliară ARGES
Biroul de Cadastru şi Publicitate Imobiliară Costesti

A. Partea I. Descrierea imobilului

TEREN Extravilan

Adresa: Jud. Arges

Nr. Crt	Nr cadastral Nr. topografic	Suprafaţa* (mp)	Observaţii / Referinţe
A1		5.000	Sector cadastral:72 Teren neimprejmuit;

B. Partea II. Proprietari şi acte

Inscrieri privitoare la dreptul de proprietate şi alte drepturi reale		Referinţe
/		
Act Administrativ nr. 56809, din 01/11/1994 emis de CJSDPAT ARGES;		
B1	Intabulare, drept de PROPRIETATE, dobandit prin Reconstituire, cota actuala 1/1, cota initiala 1/1	A1
	1) **PAVEL A MARIN**	

C. Partea III. SARCINI .

Inscrieri privind dezmembramintele dreptului de proprietate, drepturi reale de garanţie şi sarcini	Referinţe
NU SUNT	

Neutilizabil în circuitul civil

Anexa Nr. 1 La Partea I

Teren

Nr cadastral	Suprafaţa (mp)*	Observaţii / Referinţe
	5.000	

* Suprafaţa este determinată in planul de proiecţie Stereo 70.

DETALII LINIARE IMOBIL



Date referitoare la teren

Crt	Categorie folosinţă	Intra vilan	Suprafaţa (mp)	Tarla	Parcelă	Nr. topo	Observaţii / Referinţe
1	arabil	NU	5.000	59	683	-	

Lungime Segmente

1) Valorile lungimilor segmentelor sunt obţinute din proiecţie în plan.

Punct început	X / Y	Punct sfârşit	X / Y	Lungime segment (** (m)
1	495.204,046 341.715,642	2	495.212,18 341.713,127	8.514
2	495.212,18 341.713,127	3	495.217,146 341.710,855	5.461
3	495.217,146 341.710,855	4	495.584,954 341.954,633	441.26
4	495.584,954 341.954,633	5	495.582,141 341.959,216	5.377
5	495.582,141 341.959,216	6	495.579,078 341.964,208	5.857

Document care conține date cu caracter personal, protejat de prevederile Regulamentului (UE) nr. 679/2016 și Legii 190/2018

Punct început	X / Y	Punct sfârşit	X / Y	Lungime segment (** (m)
6	495.579,078 341.964,208	1	495.204,046 341.715,642	449.927

** Lungimile segmentelor sunt determinate în planul de proiecţie Stereo 70 şi sunt rotunjite la 1 milimetru.
*** Distanţa dintre puncte este formată din segmente cumulate ce sunt mai mici decât valoarea 1 milimetru.

Neutilizabil in circuitul civil

DATE DESPRE IMOBILUL NR. 17207

Oficiul de Cadastru şi Publicitate Imobiliară ARGES
Biroul de Cadastru şi Publicitate Imobiliară Costesti

A. Partea I. Descrierea imobilului

TEREN Extravilan

Adresa: Jud. Arges

Nr. Crt	Nr cadastral Nr. topografic	Suprafaţa* (mp)	Observaţii / Referinţe
A1		500	Sector cadastral:72 Teren neimprejmuit;

B. Partea II. Proprietari şi acte

Inscrieri privitoare la dreptul de proprietate şi alte drepturi reale		Referinţe
/		
Hotarare Judecatoreasca nr. 487, din 07/05/2008 emis de JUDECĂTORIA COSTEȘTI;		
B1	Inscrierea provizorie, drept de PROPRIETATE, dobandit prin Hotarare Judecatoreasca, cota actuala 1/1, cota initiala 1/1	A1
	1) **PENA CONSTANTIN**	

C. Partea III. SARCINI .

Inscrieri privind dezmembramintele dreptului de proprietate, drepturi reale de garanţie şi sarcini	Referinţe
NU SUNT	

Neutilizabil în circuitul civil

Anexa Nr. 1 La Partea I

Teren

Nr cadastral	Suprafaţa (mp)*	Observaţii / Referinţe
	500	

* Suprafaţa este determinată in planul de proiecţie Stereo 70.

DETALII LINIARE IMOBIL



Date referitoare la teren

Crt	Categorie folosinţă	Intra vilan	Suprafaţa (mp)	Tarla	Parcelă	Nr. topo	Observaţii / Referinţe
1	arabil	NU	500	59	683	-	

Lungime Segmente

1) Valorile lungimilor segmentelor sunt obţinute din proiecţie în plan.

Punct început	X / Y	Punct sfârşit	X / Y	Lungime segment (** (m)
1	495.188,808 341.718,716	2	495.190,411 341.718,478	1.621
2	495.190,411 341.718,478	3	495.574,392 341.972,976	460.663
3	495.574,392 341.972,976	4	495.574,111 341.974,089	1.148
4	495.574,111 341.974,089	1	495.188,808 341.718,716	462.249

**** Lungimile segmentelor sunt determinate în planul de proiecţie Stereo 70 şi sunt rotunjite la 1 milimetru.**

Document care conține date cu caracter personal, protejat de prevederile Regulamentului (UE) nr. 679/2016 și Legii 190/2018

***** Distanţa dintre puncte este formată din segmente cumulate ce sunt mai mici decât valoarea 1 milimetru.**

Neutilizabil in circuitul civil

DATE DESPRE IMOBILUL NR. 17208

Oficiul de Cadastru şi Publicitate Imobiliară ARGES
Biroul de Cadastru şi Publicitate Imobiliară Costesti

A. Partea I. Descrierea imobilului

TEREN Extravilan

Adresa: Jud. Arges

Nr. Crt	Nr cadastral Nr. topografic	Suprafaţa* (mp)	Observaţii / Referinţe
A1	83934	6.600	Sector cadastral:72 Teren neimprejmuit;

B. Partea II. Proprietari şi acte

Inscrieri privitoare la dreptul de proprietate şi alte drepturi reale		Referinţe
16308 / 26/07/2018		
Act Notarial nr. 277, din 04/07/2013 emis de BNP CARMEN GRECU (act administrativ nr certificat fiscal nr. 4687 din 17.07.2018, emis de PRIMARIA BUZOESTI;act administrativ nr adeverinta nr. 4687 din 17.07.2018, emis de PRIMARIA BUZOESTI;act administrativ nr 48123 din 19.07.1994, emis de COMISIA JUDETEANA ARGES);		
B1	Intabulare, drept de PROPRIETATE-bun propriu, dobandit prin Succesiune, cota actuala 1/2, cota initiala 1/2	A1
	1) **BADEA CONSTANTINA**	
B2	Intabulare, drept de PROPRIETATE-bun propriu, dobandit prin Succesiune, cota actuala 1/2, cota initiala 1/2	A1
	1) **ENACHE FLOAREA**	
33253 / 23/10/2018		
Act Administrativ nr. 5, din 11/10/2018 emis de DIRECTIA PENTRU AGRICULTURA JUDETEANA ARGES;		
B3	se noteaza avizul negativ nr. 5/11.10.2018 emis de Directia pentru Agricultura Judeteana Arges	A1

C. Partea III. SARCINI .

Inscrieri privind dezmembramintele dreptului de proprietate, drepturi reale de garanţie şi sarcini	Referinţe
NU SUNT	

Neutilizabil în circuitul civil

Anexa Nr. 1 La Partea I

Teren

Nr cadastral	Suprafaţa (mp)*	Observaţii / Referinţe
83934	6.600	

* Suprafaţa este determinată in planul de proiecţie Stereo 70.

DETALII LINIARE IMOBIL



Date referitoare la teren

Crt	Categorie folosință	Intra vilan	Suprafaţa (mp)	Tarla	Parcelă	Nr. topo	Observaţii / Referinţe
1	arabil	NU	6.600	59	683	-	Neimprejmuit

Lungime Segmente
1) Valorile lungimilor segmentelor sunt obţinute din proiecţie în plan.

Punct început	X / Y	Punct sfârşit	X / Y	Lungime segment (** (m)
1	495.166,546 341.720,659	2	495.180,441 341.719,957	13.913
2	495.180,441 341.719,957	3	495.188,808 341.718,716	8.459
3	495.188,808 341.718,716	4	495.574,111 341.974,089	462.249
4	495.574,111 341.974,089	5	495.572,8 341.979,287	5.361
5	495.572,8 341.979,287	6	495.573,515 341.990,393	11.129

Document care conține date cu caracter personal, protejat de prevederile Regulamentului (UE) nr. 679/2016 și Legii 190/2018

Punct început	X / Y	Punct sfârşit	X / Y	Lungime segment (** (m)
6	495.573,515 341.990,393	1	495.166,546 341.720,659	488.242

** Lungimile segmentelor sunt determinate în planul de proiecţie Stereo 70 şi sunt rotunjite la 1 milimetru.
*** Distanţa dintre puncte este formată din segmente cumulate ce sunt mai mici decât valoarea 1 milimetru.

Neutilizabil in circuitul civil

DATE DESPRE IMOBILUL NR. 17209

Oficiul de Cadastru şi Publicitate Imobiliară ARGES
Biroul de Cadastru şi Publicitate Imobiliară Costesti

A. Partea I. Descrierea imobilului

TEREN Extravilan

Adresa: Jud. Arges

Nr. Crt	Nr cadastral Nr. topografic	Suprafaţa* (mp)	Observaţii / Referinţe
A1		5.000	Sector cadastral:72 Teren neimprejmuit;

B. Partea II. Proprietari şi acte

Inscrieri privitoare la dreptul de proprietate şi alte drepturi reale		Referinţe
/		
Act Notarial nr. 1174, din 21/05/2012 emis de BIN CARMEN GRECU;		
B1	Intabulare, drept de PROPRIETATE, dobandit prin Iesire Din Indiviziune, cota actuala 1/1, cota initiala 1/1	A1
	1) **FLOREA GEORGETA**	

C. Partea III. SARCINI .

Inscrieri privind dezmembramintele dreptului de proprietate, drepturi reale de garanţie şi sarcini	Referinţe
NU SUNT	

Neutilizabil în circuitul civil

Anexa Nr. 1 La Partea I

Teren

Nr cadastral	Suprafaţa (mp)*	Observaţii / Referinţe
	5.000	

* Suprafaţa este determinată in planul de proiecţie Stereo 70.

DETALII LINIARE IMOBIL



Date referitoare la teren

Crt	Categorie folosinţă	Intra vilan	Suprafaţa (mp)	Tarla	Parcelă	Nr. topo	Observaţii / Referinţe
1	arabil	NU	5.000	59	683	-	

Lungime Segmente
1) Valorile lungimilor segmentelor sunt obţinute din proiecţie în plan.

Punct început	X / Y	Punct sfârşit	X / Y	Lungime segment (** (m)
1	495.150,18 341.721,796	2	495.158,811 341.721,05	8.663
2	495.158,811 341.721,05	3	495.166,546 341.720,659	7.745
3	495.166,546 341.720,659	4	495.573,515 341.990,393	488.242
4	495.573,515 341.990,393	5	495.573,533 341.990,669	0.277
5	495.573,533 341.990,669	6	495.577,486 342.005,009	14.875

Document care conține date cu caracter personal, protejat de prevederile Regulamentului (UE) nr. 679/2016 și Legii 190/2018

Punct început	X / Y	Punct sfârşit	X / Y	Lungime segment (** (m)
6	495.577,486 342.005,009	1	495.150,18 341.721,796	512.64

** Lungimile segmentelor sunt determinate în planul de proiecţie Stereo 70 şi sunt rotunjite la 1 milimetru.
*** Distanţa dintre puncte este formată din segmente cumulate ce sunt mai mici decât valoarea 1 milimetru.

Neutilizabil in circuitul civil

DATE DESPRE IMOBILUL NR. 17210

Oficiul de Cadastru şi Publicitate Imobiliară ARGES
Biroul de Cadastru şi Publicitate Imobiliară Costesti

A. Partea I. Descrierea imobilului

TEREN Extravilan

Adresa: Jud. Arges

Nr. Crt	Nr cadastral Nr. topografic	Suprafaţa* (mp)	Observaţii / Referinţe
A1		5.000	Sector cadastral:72 Teren neimprejmuit;

B. Partea II. Proprietari şi acte

Inscrieri privitoare la dreptul de proprietate şi alte drepturi reale		Referinţe
/		
Act Notarial nr. 19, din 04/01/1996 emis de BIN Danciu Ilie;		
B1	Intabulare, drept de PROPRIETATE, dobandit prin Iesire Din Indiviziune, cota actuala 1/1, cota initiala 1/1	A1
	1) **Lică Maria**	

C. Partea III. SARCINI .

Inscrieri privind dezmembramintele dreptului de proprietate, drepturi reale de garanţie şi sarcini	Referinţe
NU SUNT	

Neutilizabil în circuitul civil

Anexa Nr. 1 La Partea I

Teren

Nr cadastral	Suprafaţa (mp)*	Observaţii / Referinţe
	5.000	

* Suprafaţa este determinată in planul de proiecţie Stereo 70.

DETALII LINIARE IMOBIL



Date referitoare la teren

Crt	Categorie folosinţă	Intra vilan	Suprafaţa (mp)	Tarla	Parcelă	Nr. topo	Observaţii / Referinţe
1	arabil	NU	5.000	59	683	-	

Lungime Segmente
1) Valorile lungimilor segmentelor sunt obţinute din proiecţie în plan.

Punct început	X / Y	Punct sfârşit	X / Y	Lungime segment (** (m)
1	495.134,885 341.723,118	2	495.141,301 341.722,564	6.44
2	495.141,301 341.722,564	3	495.150,18 341.721,796	8.912
3	495.150,18 341.721,796	4	495.577,486 342.005,009	512.64
4	495.577,486 342.005,009	5	495.579,171 342.011,125	6.344
5	495.579,171 342.011,125	6	495.579,402 342.017,067	5.946

Document care conține date cu caracter personal, protejat de prevederile Regulamentului (UE) nr. 679/2016 și Legii 190/2018

Punct început	X / Y	Punct sfârşit	X / Y	Lungime segment (** (m)
6	495.579,402 342.017,067	7	495.579,19 342.017,597	0.571
7	495.579,19 342.017,597	1	495.134,885 341.723,118	533.034

** Lungimile segmentelor sunt determinate în planul de proiecţie Stereo 70 şi sunt rotunjite la 1 milimetru.
*** Distanţa dintre puncte este formată din segmente cumulate ce sunt mai mici decât valoarea 1 milimetru.

Neutilizabil in circuitul civil

DATE DESPRE IMOBILUL NR. 17211

Oficiul de Cadastru şi Publicitate Imobiliară ARGES
Biroul de Cadastru şi Publicitate Imobiliară Costesti

A. Partea I. Descrierea imobilului

TEREN Extravilan

Adresa: Jud. Arges

Nr. Crt	Nr cadastral Nr. topografic	Suprafaţa* (mp)	Observaţii / Referinţe
A1		Din acte: 8.700 Masurata: 2.500	Sector cadastral:72 Teren neimprejmuit;

B. Partea II. Proprietari şi acte

Inscrieri privitoare la dreptul de proprietate şi alte drepturi reale		Referinţe
/		
Act Notarial nr. 175, din 07/05/1996 emis de BIN DANCIU ILIE;		
B1	Intabulare, drept de PROPRIETATE, dobandit prin Iesire Din Indiviziune, cota actuala 1/1, cota initiala 1/1	A1
	1) **PAVEL ION**	

C. Partea III. SARCINI .

Inscrieri privind dezmembramintele dreptului de proprietate, drepturi reale de garanţie şi sarcini	Referinţe
NU SUNT	

Neutilizabil în circuitul civil

Anexa Nr. 1 La Partea I

Teren

Nr cadastral	Suprafaţa (mp)*	Observaţii / Referinţe
	Din acte: 8.700 Masurata: 2.500	

* Suprafaţa este determinată in planul de proiecţie Stereo 70.

DETALII LINIARE IMOBIL



Date referitoare la teren

Crt	Categorie folosinţă	Intra vilan	Suprafaţa (mp)	Tarla	Parcelă	Nr. topo	Observaţii / Referinţe
1	arabil	NU	2.500	59	683	-	Diferenta de suprafata se regaseste la ID-ul 17212

Lungime Segmente
1) Valorile lungimilor segmentelor sunt obţinute din proiecţie în plan.

Punct început	X / Y	Punct sfârşit	X / Y	Lungime segment (** (m)
1	495.127,699 341.723,948	2	495.133,937 341.723,2	6.283
2	495.133,937 341.723,2	3	495.134,885 341.723,118	0.952
3	495.134,885 341.723,118	4	495.579,19 342.017,597	533.034
4	495.579,19 342.017,597	5	495.577,422 342.022,018	4.761
5	495.577,422 342.022,018	1	495.127,699 341.723,948	539.534

Document care conține date cu caracter personal, protejat de prevederile Regulamentului (UE) nr. 679/2016 și Legii 190/2018

**** Lungimile segmentelor sunt determinate în planul de proiecţie Stereo 70 şi sunt rotunjite la 1 milimetru.**
***** Distanţa dintre puncte este formată din segmente cumulate ce sunt mai mici decât valoarea 1 milimetru.**

Neutilizabil in circuitul civil

DATE DESPRE IMOBILUL NR. 17212

Oficiul de Cadastru şi Publicitate Imobiliară ARGES
Biroul de Cadastru şi Publicitate Imobiliară Costesti

A. Partea I. Descrierea imobilului

TEREN Extravilan

Adresa: Jud. Arges

Nr. Crt	Nr cadastral Nr. topografic	Suprafaţa* (mp)	Observaţii / Referinţe
A1	82729	6.200	Sector cadastral:72 Teren neimprejmuit;

B. Partea II. Proprietari şi acte

Inscrieri privitoare la dreptul de proprietate şi alte drepturi reale		Referinţe
8611 / 02/09/2015		
Act Notarial nr. 2028, din 31/08/2015 emis de GRECU CARMEN;		
B3	Intabulare, drept de PROPRIETATEbun comun,, dobandit prin Conventie, cota actuala 1/1, cota initiala 1/1	A1
	1) **IANCU DORINEL**, , casatorit cu 2) **IANCU ANDREEA DANA**	

C. Partea III. SARCINI .

Inscrieri privind dezmembramintele dreptului de proprietate, drepturi reale de garanţie şi sarcini	Referinţe
NU SUNT	

Neutilizabil în circuitul civil

Anexa Nr. 1 La Partea I

Teren

Nr cadastral	Suprafaţa (mp)*	Observaţii / Referinţe
82729	6.200	

* Suprafaţa este determinată in planul de proiecţie Stereo 70.

DETALII LINIARE IMOBIL



Date referitoare la teren

Crt	Categorie folosinţă	Intra vilan	Suprafaţa (mp)	Tarla	Parcelă	Nr. topo	Observaţii / Referinţe
1	arabil	NU	6.200	59	683	-	

Lungime Segmente
1) Valorile lungimilor segmentelor sunt obţinute din proiecţie în plan.

Punct început	X / Y	Punct sfârşit	X / Y	Lungime segment (** (m)
1	495.110,336 341.726,03	2	495.127,699 341.723,948	17.487
2	495.127,699 341.723,948	3	495.577,422 342.022,018	539.534
3	495.577,422 342.022,018	4	495.574,176 342.030,139	8.746
4	495.574,176 342.030,139	5	495.572,86 342.032,584	2.777
5	495.572,86 342.032,584	1	495.110,336 341.726,03	554.891

Document care conține date cu caracter personal, protejat de prevederile Regulamentului (UE) nr. 679/2016 și Legii 190/2018

**** Lungimile segmentelor sunt determinate în planul de proiecţie Stereo 70 şi sunt rotunjite la 1 milimetru.**
***** Distanţa dintre puncte este formată din segmente cumulate ce sunt mai mici decât valoarea 1 milimetru.**

Neutilizabil in circuitul civil

DATE DESPRE IMOBILUL NR. 17213

Oficiul de Cadastru şi Publicitate Imobiliară ARGES
Biroul de Cadastru şi Publicitate Imobiliară Costesti

A. Partea I. Descrierea imobilului

TEREN Extravilan

Adresa: Jud. Arges

Nr. Crt	Nr cadastral Nr. topografic	Suprafaţa* (mp)	Observaţii / Referinţe
A1	83281	2.500	Sector cadastral:72 Teren neimprejmuit;

B. Partea II. Proprietari şi acte

Inscrieri privitoare la dreptul de proprietate şi alte drepturi reale		Referinţe
30 / 03/01/2017		
Act Notarial nr. 2846, din 29/12/2016 emis de Grecu Carmen;		
B2	Intabulare, drept de PROPRIETATEbun comun, dobandit prin Conventie, cota actuala 1/1, cota initiala 1/1	A1
	1) **IANCU DORINEL**, casatorit cu 2) **IANCU ANDREEA DANA**	

C. Partea III. SARCINI .

Inscrieri privind dezmembramintele dreptului de proprietate, drepturi reale de garanţie şi sarcini	Referinţe
NU SUNT	

Neutilizabil în circuitul civil

Anexa Nr. 1 La Partea I

Teren

Nr cadastral	Suprafaţa (mp)*	Observaţii / Referinţe
83281	2.500	

* Suprafaţa este determinată in planul de proiecţie Stereo 70.

DETALII LINIARE IMOBIL

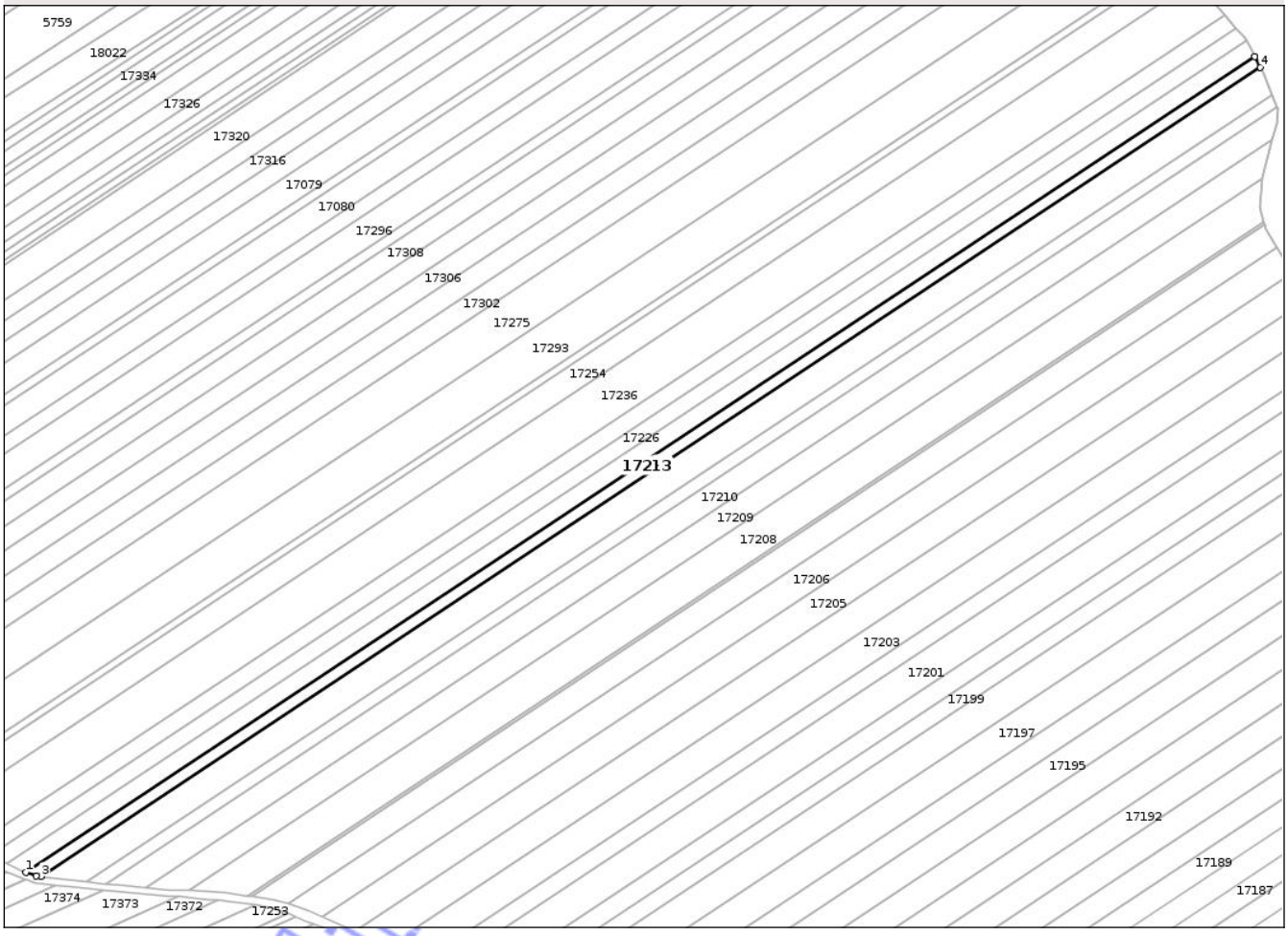

Date referitoare la teren

Crt	Categorie folosință	Intra vilan	Suprafaţa (mp)	Tarla	Parcelă	Nr. topo	Observaţii / Referinţe
1	arabil	NU	2.500	59	683	-	

Lungime Segmente
1) Valorile lungimilor segmentelor sunt obţinute din proiecţie în plan.

Punct început	X / Y	Punct sfârşit	X / Y	Lungime segment (** (m)
1	495.104,697 341.727,675	2	495.108,573 341.726,241	4.133
2	495.108,573 341.726,241	3	495.110,336 341.726,03	1.776
3	495.110,336 341.726,03	4	495.572,86 342.032,584	554.891
4	495.572,86 342.032,584	5	495.570,726 342.036,553	4.506
5	495.570,726 342.036,553	1	495.104,697 341.727,675	559.096

Document care conține date cu caracter personal, protejat de prevederile Regulamentului (UE) nr. 679/2016 și Legii 190/2018

**** Lungimile segmentelor sunt determinate în planul de proiecţie Stereo 70 şi sunt rotunjite la 1 milimetru.**
***** Distanţa dintre puncte este formată din segmente cumulate ce sunt mai mici decât valoarea 1 milimetru.**

Neutilizabil in circuitul civil

DATE DESPRE IMOBILUL NR. 17214

Oficiul de Cadastru şi Publicitate Imobiliară ARGES
Biroul de Cadastru şi Publicitate Imobiliară Costesti

A. Partea I. Descrierea imobilului

TEREN Extravilan

Adresa: Jud. Arges

Nr. Crt	Nr cadastral Nr. topografic	Suprafaţa* (mp)	Observaţii / Referinţe
A1		1.588	Sector cadastral:72 Teren neimprejmuit;

B. Partea II. Proprietari şi acte

Inscrieri privitoare la dreptul de proprietate şi alte drepturi reale		Referinţe
/		
Act Administrativ nr. 39 914, din 06/04/1994 emis de CJSDPAT ARGES;		
B1	Intabulare, drept de PROPRIETATE, dobandit prin Reconstituire, cota actuala 1/1, cota initiala 1/1	A1
	1) **TRANCĂ I LAZĂR**	

C. Partea III. SARCINI .

Inscrieri privind dezmembramintele dreptului de proprietate, drepturi reale de garanţie şi sarcini	Referinţe
NU SUNT	

Neutilizabil în circuitul civil

Anexa Nr. 1 La Partea I

Teren

Nr cadastral	Suprafaţa (mp)*	Observaţii / Referinţe
	1.588	

* Suprafaţa este determinată in planul de proiecţie Stereo 70.

DETALII LINIARE IMOBIL



Date referitoare la teren

Crt	Categorie folosință	Intra vilan	Suprafaţa (mp)	Tarla	Parcelă	Nr. topo	Observaţii / Referinţe
1	arabil	NU	1.588	59	685/143	-	

Lungime Segmente

1) Valorile lungimilor segmentelor sunt obţinute din proiecţie în plan.

Punct început	X / Y	Punct sfârşit	X / Y	Lungime segment (** (m)
1	495.097,479 341.267,438	2	495.097,663 341.263,728	3.715
2	495.097,663 341.263,728	3	495.517,705 341.451,06	459.922
3	495.517,705 341.451,06	4	495.514,879 341.453,592	3.794
4	495.514,879 341.453,592	1	495.097,479 341.267,438	457.03

**** Lungimile segmentelor sunt determinate în planul de proiecţie Stereo 70 şi sunt rotunjite la 1 milimetru.**

Document care conține date cu caracter personal, protejat de prevederile Regulamentului (UE) nr. 679/2016 și Legii 190/2018

***** Distanţa dintre puncte este formată din segmente cumulate ce sunt mai mici decât valoarea 1 milimetru.**

Neutilizabil in circuitul civil

DATE DESPRE IMOBILUL NR. 17215

Oficiul de Cadastru şi Publicitate Imobiliară ARGES
Biroul de Cadastru şi Publicitate Imobiliară Costesti

A. Partea I. Descrierea imobilului

TEREN Extravilan

Adresa: Jud. Arges

Nr. Crt	Nr cadastral Nr. topografic	Suprafaţa* (mp)	Observaţii / Referinţe
A1		1.258	Sector cadastral:72 Teren neimprejmuit;

B. Partea II. Proprietari şi acte

Inscrieri privitoare la dreptul de proprietate şi alte drepturi reale		Referinţe
/		
Act Administrativ nr. 39 921, din 08/04/1994 emis de CJSDPAT ARGES;		
B1	Intabulare, drept de PROPRIETATE, dobandit prin Reconstituire, cota actuala 1/1, cota initiala 1/1	A1
	1) **IORDACHE MARIA**	

C. Partea III. SARCINI .

Inscrieri privind dezmembramintele dreptului de proprietate, drepturi reale de garanţie şi sarcini	Referinţe
NU SUNT	

Neutilizabil în circuitul civil

Anexa Nr. 1 La Partea I

Teren

Nr cadastral	Suprafaţa (mp)*	Observaţii / Referinţe
	1.258	

* Suprafaţa este determinată in planul de proiecţie Stereo 70.

DETALII LINIARE IMOBIL



Date referitoare la teren

Crt	Categorie folosinţă	Intra vilan	Suprafaţa (mp)	Tarla	Parcelă	Nr. topo	Observaţii / Referinţe
1	arabil	NU	1.258	59	685/142	-	

Lungime Segmente

1) Valorile lungimilor segmentelor sunt obţinute din proiecţie în plan.

Punct început	X / Y	Punct sfârşit	X / Y	Lungime segment (** (m)
1	495.097,332 341.270,394	2	495.097,479 341.267,438	2.96
2	495.097,479 341.267,438	3	495.514,879 341.453,592	457.03
3	495.514,879 341.453,592	4	495.512,627 341.455,61	3.024
4	495.512,627 341.455,61	1	495.097,332 341.270,394	454.725

**** Lungimile segmentelor sunt determinate în planul de proiecţie Stereo 70 şi sunt rotunjite la 1 milimetru.**

Document care conține date cu caracter personal, protejat de prevederile Regulamentului (UE) nr. 679/2016 și Legii 190/2018

***** Distanţa dintre puncte este formată din segmente cumulate ce sunt mai mici decât valoarea 1 milimetru.**

Neutilizabil in circuitul civil

DATE DESPRE IMOBILUL NR. 17216

Oficiul de Cadastru şi Publicitate Imobiliară ARGES
Biroul de Cadastru şi Publicitate Imobiliară Costesti

A. Partea I. Descrierea imobilului

TEREN Extravilan

Adresa: Jud. Arges

Nr. Crt	Nr cadastral Nr. topografic	Suprafaţa* (mp)	Observaţii / Referinţe
A1		2.812	Sector cadastral:72 Teren neimprejmuit;

B. Partea II. Proprietari şi acte

Inscrieri privitoare la dreptul de proprietate şi alte drepturi reale		Referinţe
/		
Act Notarial nr. 50, din 30/06/2010 emis de BIN DUMITRU SANDA MAGDALENA;		
B1	Intabulare, drept de PROPRIETATE, dobandit prin Iesire Din Indiviziune, cota actuala 1/2, cota initiala 1/2	A1
	1) **BRATU GHEORGHE**	
Act Normativ nr. 92667, din 25/02/1997 emis de CJSDPAT ARGES;		
B2	Intabulare, drept de PROPRIETATE, dobandit prin Reconstituire, cota actuala 1/2, cota initiala 1/2	A1
	1) **DIMANCEA FLOAREA**	

C. Partea III. SARCINI .

Inscrieri privind dezmembramintele dreptului de proprietate, drepturi reale de garanţie şi sarcini	Referinţe
NU SUNT	

Neutilizabil în circuitul civil

Anexa Nr. 1 La Partea I

Teren

Nr cadastral	Suprafaţa (mp)*	Observaţii / Referinţe
	2.812	

* Suprafaţa este determinată in planul de proiecţie Stereo 70.

DETALII LINIARE IMOBIL



Date referitoare la teren

Crt	Categorie folosinţă	Intra vilan	Suprafaţa (mp)	Tarla	Parcelă	Nr. topo	Observaţii / Referinţe
1	arabil	NU	2.812	59	685/141	-	

Lungime Segmente

1) Valorile lungimilor segmentelor sunt obţinute din proiecţie în plan.

Punct început	X / Y	Punct sfârşit	X / Y	Lungime segment (** (m)
1	495.096,072 341.276,636	2	495.097,262 341.271,808	4.972
2	495.097,262 341.271,808	3	495.097,332 341.270,394	1.416
3	495.097,332 341.270,394	4	495.512,627 341.455,61	454.725
4	495.512,627 341.455,61	5	495.507,557 341.460,152	6.807
5	495.507,557 341.460,152	1	495.096,072 341.276,636	450.553

Document care conține date cu caracter personal, protejat de prevederile Regulamentului (UE) nr. 679/2016 și Legii 190/2018

**** Lungimile segmentelor sunt determinate în planul de proiecţie Stereo 70 şi sunt rotunjite la 1 milimetru.**
***** Distanţa dintre puncte este formată din segmente cumulate ce sunt mai mici decât valoarea 1 milimetru.**

Neutilizabil in circuitul civil

DATE DESPRE IMOBILUL NR. 17217

Oficiul de Cadastru şi Publicitate Imobiliară ARGES
Biroul de Cadastru şi Publicitate Imobiliară Costesti

A. Partea I. Descrierea imobilului

TEREN Extravilan

Adresa: Jud. Arges

Nr. Crt	Nr cadastral Nr. topografic	Suprafaţa* (mp)	Observaţii / Referinţe
A1		4.767	Sector cadastral:72 Teren neimprejmuit;

B. Partea II. Proprietari şi acte

Inscrieri privitoare la dreptul de proprietate şi alte drepturi reale		Referinţe
/		
Act Administrativ nr. 44739, din 13/06/1994 emis de CJSDPAT ARGES;		
B1	Intabulare, drept de PROPRIETATE, dobandit prin Reconstituire, cota actuala 1/1, cota initiala 1/1	A1
	1) **LAZĂR PETRE** 2) **MĂTANIE MARIA** 3) **JUGARU ILINCA**	

C. Partea III. SARCINI .

Inscrieri privind dezmembramintele dreptului de proprietate, drepturi reale de garanţie şi sarcini	Referinţe
NU SUNT	

Neutilizabil în circuitul civil

Anexa Nr. 1 La Partea I

Teren

Nr cadastral	Suprafaţa (mp)*	Observaţii / Referinţe
	4.767	

* Suprafaţa este determinată in planul de proiecţie Stereo 70.

DETALII LINIARE IMOBIL



Date referitoare la teren

Crt	Categorie folosinţă	Intra vilan	Suprafaţa (mp)	Tarla	Parcelă	Nr. topo	Observaţii / Referinţe
1	arabil	NU	4.767	59	685/144	-	

Lungime Segmente

1) Valorile lungimilor segmentelor sunt obţinute din proiecţie în plan.

Punct început	X / Y	Punct sfârşit	X / Y	Lungime segment (** (m)
1	495.097,663 341.263,728	2	495.098,088 341.255,152	8.587
2	495.098,088 341.255,152	3	495.098,208 341.252,727	2.428
3	495.098,208 341.252,727	4	495.526,085 341.443,554	468.502
4	495.526,085 341.443,554	5	495.517,705 341.451,06	11.25
5	495.517,705 341.451,06	1	495.097,663 341.263,728	459.922

Document care conține date cu caracter personal, protejat de prevederile Regulamentului (UE) nr. 679/2016 și Legii 190/2018

**** Lungimile segmentelor sunt determinate în planul de proiecţie Stereo 70 şi sunt rotunjite la 1 milimetru.**
***** Distanţa dintre puncte este formată din segmente cumulate ce sunt mai mici decât valoarea 1 milimetru.**

Neutilizabil in circuitul civil

DATE DESPRE IMOBILUL NR. 17218

Oficiul de Cadastru şi Publicitate Imobiliară ARGES
Biroul de Cadastru şi Publicitate Imobiliară Costesti

A. Partea I. Descrierea imobilului

TEREN Extravilan

Adresa: Jud. Arges

Nr. Crt	Nr cadastral Nr. topografic	Suprafaţa* (mp)	Observaţii / Referinţe
A1		2.052	Sector cadastral:72 Teren neimprejmuit;

B. Partea II. Proprietari şi acte

Inscrieri privitoare la dreptul de proprietate şi alte drepturi reale		Referinţe
/		
Act Administrativ nr. 50620, din 08/08/1994 emis de CJSDPAT ARGES;		
B1	Intabulare, drept de PROPRIETATE, dobandit prin Reconstituire, cota actuala 1/1, cota initiala 1/1	A1
	1) **ZĂBAVĂ GHE LORICA** 2) **ZĂBAVĂ GHE CONSTANTINA**	

C. Partea III. SARCINI .

Inscrieri privind dezmembramintele dreptului de proprietate, drepturi reale de garanţie şi sarcini	Referinţe
NU SUNT	

Neutilizabil în circuitul civil

Anexa Nr. 1 La Partea I

Teren

Nr cadastral	Suprafaţa (mp)*	Observaţii / Referinţe
	2.052	

* Suprafaţa este determinată in planul de proiecţie Stereo 70.

DETALII LINIARE IMOBIL



Date referitoare la teren

Crt	Categorie folosinţă	Intra vilan	Suprafaţa (mp)	Tarla	Parcelă	Nr. topo	Observaţii / Referinţe
1	arabil	NU	2.052	59	685/140	-	

Lungime Segmente

1) Valorile lungimilor segmentelor sunt obţinute din proiecţie în plan.

Punct început	X / Y	Punct sfârşit	X / Y	Lungime segment (** (m)
1	495.094,277 341.280,835	2	495.095,894 341.277,361	3.832
2	495.095,894 341.277,361	3	495.096,072 341.276,636	0.747
3	495.096,072 341.276,636	4	495.507,557 341.460,152	450.553
4	495.507,557 341.460,152	5	495.504,448 341.462,937	4.174
5	495.504,448 341.462,937	6	495.503,979 341.463,556	0.777

Document care conține date cu caracter personal, protejat de prevederile Regulamentului (UE) nr. 679/2016 și Legii 190/2018

Punct început	X / Y	Punct sfârşit	X / Y	Lungime segment (** (m)
6	495.503,979 341.463,556	1	495.094,277 341.280,835	448.601

** Lungimile segmentelor sunt determinate în planul de proiecţie Stereo 70 şi sunt rotunjite la 1 milimetru.
*** Distanţa dintre puncte este formată din segmente cumulate ce sunt mai mici decât valoarea 1 milimetru.

Neutilizabil in circuitul civil

DATE DESPRE IMOBILUL NR. 17219

Oficiul de Cadastru şi Publicitate Imobiliară ARGES
Biroul de Cadastru şi Publicitate Imobiliară Costesti

A. Partea I. Descrierea imobilului

TEREN Extravilan

Adresa: Jud. Arges

Nr. Crt	Nr cadastral Nr. topografic	Suprafaţa* (mp)	Observaţii / Referinţe
A1		3.800	Sector cadastral:72 Teren neimprejmuit;

B. Partea II. Proprietari şi acte

Inscrieri privitoare la dreptul de proprietate şi alte drepturi reale		Referinţe
/		
Act Administrativ nr. 42166, din 18/05/1994 emis de CJSDPAT ARGES;		
B1	Intabulare, drept de PROPRIETATE, dobandit prin Reconstituire, cota actuala 1/1, cota initiala 1/1	A1
	1) **LUNGU I FLOREA**	

C. Partea III. SARCINI .

Inscrieri privind dezmembramintele dreptului de proprietate, drepturi reale de garanţie şi sarcini	Referinţe
NU SUNT	

Neutilizabil în circuitul civil

Anexa Nr. 1 La Partea I

Teren

Nr cadastral	Suprafaţa (mp)*	Observaţii / Referinţe
	3.800	

* Suprafaţa este determinată in planul de proiecţie Stereo 70.

DETALII LINIARE IMOBIL

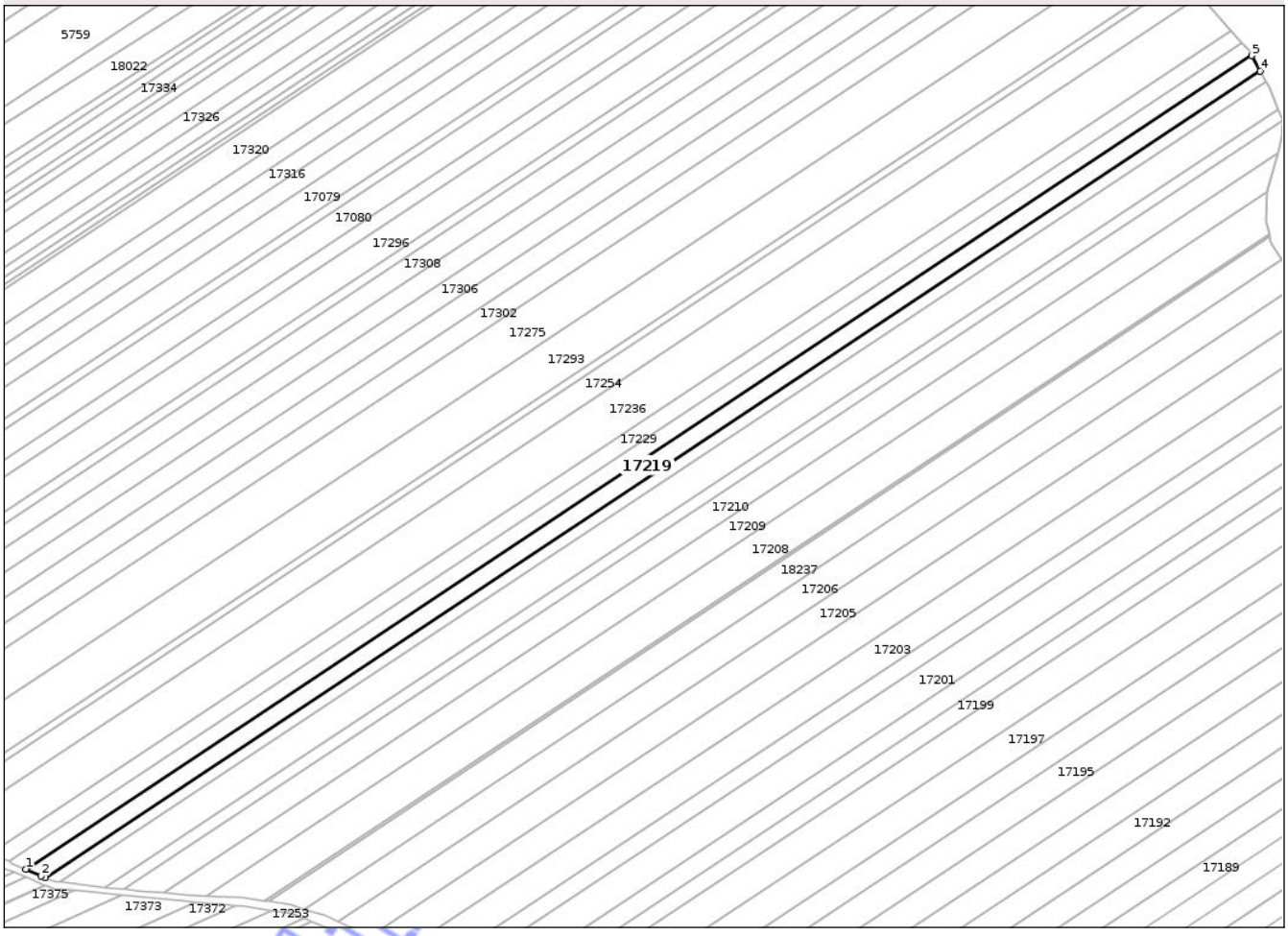

Date referitoare la teren

Crt	Categorie folosinţă	Intra vilan	Suprafaţa (mp)	Tarla	Parcelă	Nr. topo	Observaţii / Referinţe
1	arabil	NU	3.800	59	683	-	

Lungime Segmente
1) Valorile lungimilor segmentelor sunt obţinute din proiecţie în plan.

Punct început	X / Y	Punct sfârşit	X / Y	Lungime segment (** (m)
1	495.097,281 341.730,876	2	495.103,164 341.728,242	6.446
2	495.103,164 341.728,242	3	495.104,697 341.727,675	1.634
3	495.104,697 341.727,675	4	495.570,726 342.036,553	559.096
4	495.570,726 342.036,553	5	495.567,508 342.042,537	6.794
5	495.567,508 342.042,537	1	495.097,281 341.730,876	564.133

Document care conține date cu caracter personal, protejat de prevederile Regulamentului (UE) nr. 679/2016 și Legii 190/2018

**** Lungimile segmentelor sunt determinate în planul de proiecţie Stereo 70 şi sunt rotunjite la 1 milimetru.**
***** Distanţa dintre puncte este formată din segmente cumulate ce sunt mai mici decât valoarea 1 milimetru.**

Neutilizabil in circuitul civil

DATE DESPRE IMOBILUL NR. 17222

Oficiul de Cadastru şi Publicitate Imobiliară ARGES
Biroul de Cadastru şi Publicitate Imobiliară Costesti

A. Partea I. Descrierea imobilului

TEREN Extravilan

Adresa: Jud. Arges

Nr. Crt	Nr cadastral Nr. topografic	Suprafaţa* (mp)	Observaţii / Referinţe
A1	81502	2.667	Sector cadastral:72 Teren neimprejmuit;

B. Partea II. Proprietari şi acte

Inscrieri privitoare la dreptul de proprietate şi alte drepturi reale		Referinţe
2070 / 28/02/2017		
Act Notarial nr. 74, din 21/02/2017 emis de Dumitru Sanda Magdalena (act administrativ nr 46 din 05.09.2016, emis de PRIMARIA BUZOESTI);		
B6	Intabulare, drept de PROPRIETATEbun propriu, dobandit prin Conventie, cota actuala 1/1, cota initiala 1/1	A1
	1) **RIZEA GEORGE MARIUS**, necasatorit	

C. Partea III. SARCINI .

Inscrieri privind dezmembramintele dreptului de proprietate, drepturi reale de garanţie şi sarcini	Referinţe
NU SUNT	

Neutilizabil în circuitul civil

Anexa Nr. 1 La Partea I

Teren

Nr cadastral	Suprafaţa (mp)*	Observaţii / Referinţe
81502	2.667	

* Suprafaţa este determinată in planul de proiecţie Stereo 70.

DETALII LINIARE IMOBIL



Date referitoare la teren

Crt	Categorie folosinţă	Intra vilan	Suprafaţa (mp)	Tarla	Parcelă	Nr. topo	Observaţii / Referinţe
1	arabil	NU	2.667	59	685	-	

Lungime Segmente

1) Valorile lungimilor segmentelor sunt obţinute din proiecţie în plan.

Punct început	X / Y	Punct sfârşit	X / Y	Lungime segment (** (m)
1	495.091,763 341.286,233	2	495.094,277 341.280,835	5.955
2	495.094,277 341.280,835	3	495.503,979 341.463,556	448.601
3	495.503,979 341.463,556	4	495.500,287 341.468,428	6.113
4	495.500,287 341.468,428	1	495.091,763 341.286,233	447.311

**** Lungimile segmentelor sunt determinate în planul de proiecţie Stereo 70 şi sunt rotunjite la 1 milimetru.**

Document care conține date cu caracter personal, protejat de prevederile Regulamentului (UE) nr. 679/2016 și Legii 190/2018

***** Distanţa dintre puncte este formată din segmente cumulate ce sunt mai mici decât valoarea 1 milimetru.**

Neutilizabil in circuitul civil

DATE DESPRE IMOBILUL NR. 17223

Oficiul de Cadastru şi Publicitate Imobiliară ARGES
Biroul de Cadastru şi Publicitate Imobiliară Costesti

A. Partea I. Descrierea imobilului

TEREN Extravilan

Adresa: Jud. Arges

Nr. Crt	Nr cadastral Nr. topografic	Suprafaţa* (mp)	Observaţii / Referinţe
A1		1.296	Sector cadastral:72 Teren neimprejmuit;

B. Partea II. Proprietari şi acte

Inscrieri privitoare la dreptul de proprietate şi alte drepturi reale		Referinţe
/		
Act Administrativ nr. 39 982, din 21/04/1994 emis de CJSDPAT ARGES;		
B1	Intabulare, drept de PROPRIETATE, dobandit prin Reconstituire, cota actuala 1/1, cota initiala 1/1	A1
	1) **MUTU C IOANA-DIDU**	

C. Partea III. SARCINI .

Inscrieri privind dezmembramintele dreptului de proprietate, drepturi reale de garanţie şi sarcini	Referinţe
NU SUNT	

Neutilizabil în circuitul civil

Anexa Nr. 1 La Partea I

Teren

Nr cadastral	Suprafaţa (mp)*	Observaţii / Referinţe
	1.296	

* Suprafaţa este determinată in planul de proiecţie Stereo 70.

DETALII LINIARE IMOBIL



Date referitoare la teren

Crt	Categorie folosință	Intra vilan	Suprafaţa (mp)	Tarla	Parcelă	Nr. topo	Observaţii / Referinţe
1	arabil	NU	1.296	59	685/146	-	

Lungime Segmente
1) Valorile lungimilor segmentelor sunt obţinute din proiecţie în plan.

Punct început	X / Y	Punct sfârşit	X / Y	Lungime segment (** (m)
1	495.098,107 341.249,347	2	495.097,288 341.246,633	2.835
2	495.097,288 341.246,633	3	495.097,06 341.245,877	0.79
3	495.097,06 341.245,877	4	495.529,573 341.438,771	473.577
4	495.529,573 341.438,771	5	495.528,787 341.441,133	2.489
5	495.528,787 341.441,133	6	495.528,571 341.441,327	0.29

Document care conține date cu caracter personal, protejat de prevederile Regulamentului (UE) nr. 679/2016 și Legii 190/2018

Punct început	X / Y	Punct sfârşit	X / Y	Lungime segment (** (m)
6	495.528,571 341.441,327	1	495.098,107 341.249,347	471.334

** Lungimile segmentelor sunt determinate în planul de proiecţie Stereo 70 şi sunt rotunjite la 1 milimetru.
*** Distanţa dintre puncte este formată din segmente cumulate ce sunt mai mici decât valoarea 1 milimetru.

Neutilizabil in circuitul civil

DATE DESPRE IMOBILUL NR. 17226

Oficiul de Cadastru şi Publicitate Imobiliară ARGES
Biroul de Cadastru şi Publicitate Imobiliară Costesti

A. Partea I. Descrierea imobilului

TEREN Extravilan

Adresa: Jud. Arges

Nr. Crt	Nr cadastral Nr. topografic	Suprafaţa* (mp)	Observaţii / Referinţe
A1		3.400	Sector cadastral:72 Teren neimprejmuit;

B. Partea II. Proprietari şi acte

Inscrieri privitoare la dreptul de proprietate şi alte drepturi reale		Referinţe
/		
Hotarare Judecatoreasca nr. 501, din 13/05/2014 emis de JUDECĂTORIA COSTEȘTI;		
B1	Inscrierea provizorie, drept de PROPRIETATE, dobandit prin Iesire Din Indiviziune, cota actuala 1/1, cota initiala 1/1	A1
	1) **MĂCIUCĂ ADRIAN**	

C. Partea III. SARCINI .

Inscrieri privind dezmembramintele dreptului de proprietate, drepturi reale de garanţie şi sarcini	Referinţe
NU SUNT	

Neutilizabil în circuitul civil

Anexa Nr. 1 La Partea I

Teren

Nr cadastral	Suprafaţa (mp)*	Observaţii / Referinţe
	3.400	

* Suprafaţa este determinată in planul de proiecţie Stereo 70.

DETALII LINIARE IMOBIL

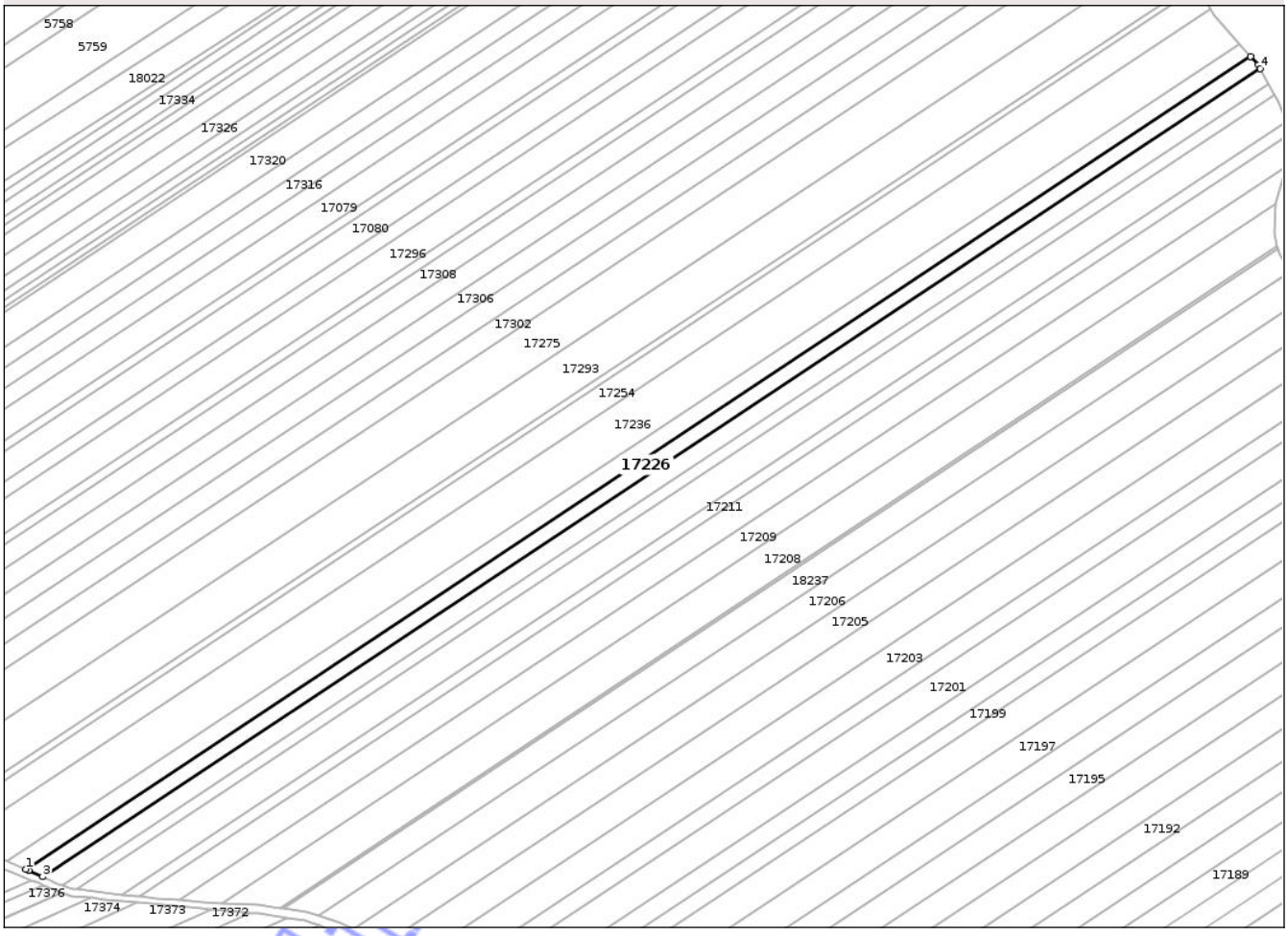

Date referitoare la teren

Crt	Categorie folosinţă	Intra vilan	Suprafaţa (mp)	Tarla	Parcelă	Nr. topo	Observaţii / Referinţe
1	arabil	NU	3.400	59	683	-	

Lungime Segmente
1) Valorile lungimilor segmentelor sunt obţinute din proiecţie în plan.

Punct început	X / Y	Punct sfârşit	X / Y	Lungime segment (** (m)
1	495.090,771 341.733,769	2	495.091,949 341.733,264	1.282
2	495.091,949 341.733,264	3	495.097,281 341.730,876	5.842
3	495.097,281 341.730,876	4	495.567,508 342.042,537	564.133
4	495.567,508 342.042,537	5	495.566,752 342.043,943	1.596
5	495.566,752 342.043,943	6	495.563,796 342.047,284	4.461

Document care conține date cu caracter personal, protejat de prevederile Regulamentului (UE) nr. 679/2016 și Legii 190/2018

Punct început	X / Y	Punct sfârşit	X / Y	Lungime segment (** (m)
6	495.563,796 342.047,284	1	495.090,771 341.733,769	567.489

** Lungimile segmentelor sunt determinate în planul de proiecţie Stereo 70 şi sunt rotunjite la 1 milimetru.
*** Distanţa dintre puncte este formată din segmente cumulate ce sunt mai mici decât valoarea 1 milimetru.

Neutilizabil in circuitul civil

DATE DESPRE IMOBILUL NR. 17227

Oficiul de Cadastru şi Publicitate Imobiliară ARGES
Biroul de Cadastru şi Publicitate Imobiliară Costesti

A. Partea I. Descrierea imobilului

TEREN Extravilan

Adresa: Jud. Arges

Nr. Crt	Nr cadastral Nr. topografic	Suprafaţa* (mp)	Observaţii / Referinţe
A1		3.263	Sector cadastral:72 Teren neimprejmuit;

B. Partea II. Proprietari şi acte

Inscrieri privitoare la dreptul de proprietate şi alte drepturi reale		Referinţe
/		
Act Administrativ nr. 92663, din 25/02/1997 emis de CJSDPAT ARGEŞ;		
B1	Intabulare, drept de PROPRIETATE, dobandit prin Reconstituire, cota actuala 1/1, cota initiala 1/1	A1
	1) **CONSTANTIN ST GHERGHINA**	

C. Partea III. SARCINI .

Inscrieri privind dezmembramintele dreptului de proprietate, drepturi reale de garanţie şi sarcini	Referinţe
NU SUNT	

Neutilizabil în circuitul civil

Anexa Nr. 1 La Partea I

Teren

Nr cadastral	Suprafaţa (mp)*	Observaţii / Referinţe
	3.263	

* Suprafaţa este determinată in planul de proiecţie Stereo 70.

DETALII LINIARE IMOBIL



Date referitoare la teren

Crt	Categorie folosinţă	Intra vilan	Suprafaţa (mp)	Tarla	Parcelă	Nr. topo	Observaţii / Referinţe
1	arabil	NU	3.263	59	685/137	-	

Lungime Segmente

1) Valorile lungimilor segmentelor sunt obţinute din proiecţie în plan.

Punct început	X / Y	Punct sfârşit	X / Y	Lungime segment (** (m)
1	495.086,364 341.294,894	2	495.090,301 341.288,651	7.381
2	495.090,301 341.288,651	3	495.498,547 341.470,723	447.007
3	495.498,547 341.470,723	4	495.494,017 341.476,701	7.5
4	495.494,017 341.476,701	1	495.086,364 341.294,894	446.357

**** Lungimile segmentelor sunt determinate în planul de proiecţie Stereo 70 şi sunt rotunjite la 1 milimetru.**

Document care conține date cu caracter personal, protejat de prevederile Regulamentului (UE) nr. 679/2016 și Legii 190/2018

***** Distanţa dintre puncte este formată din segmente cumulate ce sunt mai mici decât valoarea 1 milimetru.**

Neutilizabil in circuitul civil

DATE DESPRE IMOBILUL NR. 17224

Oficiul de Cadastru şi Publicitate Imobiliară ARGES
Biroul de Cadastru şi Publicitate Imobiliară Costesti

A. Partea I. Descrierea imobilului

TEREN Extravilan

Adresa: Jud. Arges

Nr. Crt	Nr cadastral Nr. topografic	Suprafaţa* (mp)	Observaţii / Referinţe
A1		1.254	Sector cadastral:72 Teren neimprejmuit;

B. Partea II. Proprietari şi acte

Inscrieri privitoare la dreptul de proprietate şi alte drepturi reale		Referinţe
/		
Act Administrativ nr. 39986, din 21/04/1994 emis de CJSDPAT ARGES;		
B1	Intabulare, drept de PROPRIETATE, dobandit prin Reconstituire, cota actuala 1/1, cota initiala 1/1	A1
	1) **LĂZĂRESCU P ION**	

C. Partea III. SARCINI .

Inscrieri privind dezmembramintele dreptului de proprietate, drepturi reale de garanţie şi sarcini	Referinţe
NU SUNT	

Neutilizabil în circuitul civil

Anexa Nr. 1 La Partea I

Teren

Nr cadastral	Suprafaţa (mp)*	Observaţii / Referinţe
	1.254	

* Suprafaţa este determinată in planul de proiecţie Stereo 70.

DETALII LINIARE IMOBIL



Date referitoare la teren

Crt	Categorie folosință	Intra vilan	Suprafaţa (mp)	Tarla	Parcelă	Nr. topo	Observaţii / Referinţe
1	arabil	NU	1.254	59	685/138	-	

Lungime Segmente

1) Valorile lungimilor segmentelor sunt obţinute din proiecţie în plan.

Punct început	X / Y	Punct sfârşit	X / Y	Lungime segment (** (m)
1	495.090,301 341.288,651	2	495.091,586 341.286,614	2.408
2	495.091,586 341.286,614	3	495.091,763 341.286,233	0.42
3	495.091,763 341.286,233	4	495.500,287 341.468,428	447.311
4	495.500,287 341.468,428	5	495.498,547 341.470,723	2.88
5	495.498,547 341.470,723	1	495.090,301 341.288,651	447.007

Document care conține date cu caracter personal, protejat de prevederile Regulamentului (UE) nr. 679/2016 și Legii 190/2018

**** Lungimile segmentelor sunt determinate în planul de proiecţie Stereo 70 şi sunt rotunjite la 1 milimetru.**
***** Distanţa dintre puncte este formată din segmente cumulate ce sunt mai mici decât valoarea 1 milimetru.**

Neutilizabil in circuitul civil

DATE DESPRE IMOBILUL NR. 17225

Oficiul de Cadastru şi Publicitate Imobiliară ARGES
Biroul de Cadastru şi Publicitate Imobiliară Costesti

A. Partea I. Descrierea imobilului

TEREN Extravilan

Adresa: Jud. Arges

Nr. Crt	Nr cadastral Nr. topografic	Suprafaţa* (mp)	Observaţii / Referinţe
A1		1.301	Sector cadastral:72 Teren neimprejmuit;

B. Partea II. Proprietari şi acte

Inscrieri privitoare la dreptul de proprietate şi alte drepturi reale		Referinţe
/		
Act Administrativ nr. 39 983, din 21/04/1994 emis de CJSDPAT ARGES;		
B1	Intabulare, drept de PROPRIETATE, dobandit prin Reconstituire, cota actuala 1/1, cota initiala 1/1	A1
	1) **MUTU C IOANA**	

C. Partea III. SARCINI .

Inscrieri privind dezmembramintele dreptului de proprietate, drepturi reale de garanţie şi sarcini	Referinţe
NU SUNT	

Neutilizabil în circuitul civil

Anexa Nr. 1 La Partea I

Teren

Nr cadastral	Suprafaţa (mp)*	Observaţii / Referinţe
	1.301	

* Suprafaţa este determinată in planul de proiecţie Stereo 70.

DETALII LINIARE IMOBIL



Date referitoare la teren

Crt	Categorie folosinţă	Intra vilan	Suprafaţa (mp)	Tarla	Parcelă	Nr. topo	Observaţii / Referinţe
1	arabil	NU	1.301	59	685/147	-	

Lungime Segmente

1) Valorile lungimilor segmentelor sunt obţinute din proiecţie în plan.

Punct început	X / Y	Punct sfârşit	X / Y	Lungime segment (** (m)
1	495.097,06 341.245,877	2	495.096,014 341.242,409	3.622
2	495.096,014 341.242,409	3	495.530,444 341.436,158	475.676
3	495.530,444 341.436,158	4	495.529,573 341.438,771	2.754
4	495.529,573 341.438,771	1	495.097,06 341.245,877	473.577

**** Lungimile segmentelor sunt determinate în planul de proiecţie Stereo 70 şi sunt rotunjite la 1 milimetru.**

Document care conține date cu caracter personal, protejat de prevederile Regulamentului (UE) nr. 679/2016 și Legii 190/2018

***** Distanţa dintre puncte este formată din segmente cumulate ce sunt mai mici decât valoarea 1 milimetru.**

Neutilizabil in circuitul civil

DATE DESPRE IMOBILUL NR. 17228

Oficiul de Cadastru şi Publicitate Imobiliară ARGES
Biroul de Cadastru şi Publicitate Imobiliară Costesti

A. Partea I. Descrierea imobilului

TEREN Extravilan

Adresa: Jud. Arges

Nr. Crt	Nr cadastral Nr. topografic	Suprafaţa* (mp)	Observaţii / Referinţe
A1		2.372	Sector cadastral:72 Teren neimprejmuit;

B. Partea II. Proprietari şi acte

Inscrieri privitoare la dreptul de proprietate şi alte drepturi reale		Referinţe
/		
Act Administrativ nr. 92665, din 25/02/1997 emis de CJSDPAT ARGES;		
B1	Intabulare, drept de PROPRIETATE, dobandit prin Reconstituire, cota actuala 1/1, cota initiala 1/1	A1
	1) **ALEXANDRU I MARIA** 2) **RIZEA ELENA** 3) **CTIN GH ELENA** 4) **RISTEA IOANA** 5) **CALESCU PÎRVU** 6) **NEDEA D-TRA** 7) **MATANIE GH MARIN** 8) **MÎTANIE FLOREA**	

C. Partea III. SARCINI .

Inscrieri privind dezmembramintele dreptului de proprietate, drepturi reale de garanţie şi sarcini	Referinţe
NU SUNT	

Neutilizabil in circuitul civil

Anexa Nr. 1 La Partea I

Teren

Nr cadastral	Suprafaţa (mp)*	Observaţii / Referinţe
	2.372	

* Suprafaţa este determinată in planul de proiecţie Stereo 70.

DETALII LINIARE IMOBIL



Date referitoare la teren

Crt	Categorie folosinţă	Intra vilan	Suprafaţa (mp)	Tarla	Parcelă	Nr. topo	Observaţii / Referinţe
1	arabil	NU	2.372	59	685/148	-	

Lungime Segmente
1) Valorile lungimilor segmentelor sunt obţinute din proiecţie în plan.

Punct început	X / Y	Punct sfârşit	X / Y	Lungime segment (** (m)
1	495.096,014 341.242,409	2	495.094,118 341.236,125	6.564
2	495.094,118 341.236,125	3	495.532,02 341.431,423	479.478
3	495.532,02 341.431,423	4	495.530,444 341.436,158	4.99
4	495.530,444 341.436,158	1	495.096,014 341.242,409	475.676

**** Lungimile segmentelor sunt determinate în planul de proiecţie Stereo 70 şi sunt rotunjite la 1 milimetru.**

Document care conține date cu caracter personal, protejat de prevederile Regulamentului (UE) nr. 679/2016 și Legii 190/2018

***** Distanţa dintre puncte este formată din segmente cumulate ce sunt mai mici decât valoarea 1 milimetru.**

Neutilizabil in circuitul civil

DATE DESPRE IMOBILUL NR. 17229

Oficiul de Cadastru şi Publicitate Imobiliară ARGES
Biroul de Cadastru şi Publicitate Imobiliară Costesti

A. Partea I. Descrierea imobilului

TEREN Extravilan

Adresa: Jud. Arges

Nr. Crt	Nr cadastral Nr. topografic	Suprafaţa* (mp)	Observaţii / Referinţe
A1	92057	3.700	Sector cadastral:72 Teren neimprejmuit;

B. Partea II. Proprietari şi acte

Inscrieri privitoare la dreptul de proprietate şi alte drepturi reale		Referinţe
35324 / 20/12/2024		
Act Notarial nr. 149, din 16/09/2024 emis de BIN DUMITRU SANDA MAGDALENA (Certificat de mostenitor ; act administrativ nr 42135 din 05.05.1994, emis de COMISIA JUDETEANA PENTRU STABILIREA DREPTULUI DE PROPRIETATE ASUPRA TERENURILOR;act administrativ nr 10001 din 09.12.2024, emis de PRIMARIA COMUNEI BUZOESTI;act administrativ nr 9510 din 09.12.2024, emis de PRIMARIA COMUNEI BUZOESTI);		
B1	Intabulare, drept de PROPRIETATE, bun propriu, dobandit prin Succesiune, cota actuala 1/1, cota initiala 1/1	A1
	1) **BĂLAŞA MIHAI-ALEXANDRU**	

C. Partea III. SARCINI .

Inscrieri privind dezmembramintele dreptului de proprietate, drepturi reale de garanţie şi sarcini	Referinţe
NU SUNT	

Neutilizabil în circuitul civil

Anexa Nr. 1 La Partea I

Teren

Nr cadastral	Suprafaţa (mp)*	Observaţii / Referinţe
92057	3.700	

* Suprafaţa este determinată in planul de proiecţie Stereo 70.

DETALII LINIARE IMOBIL

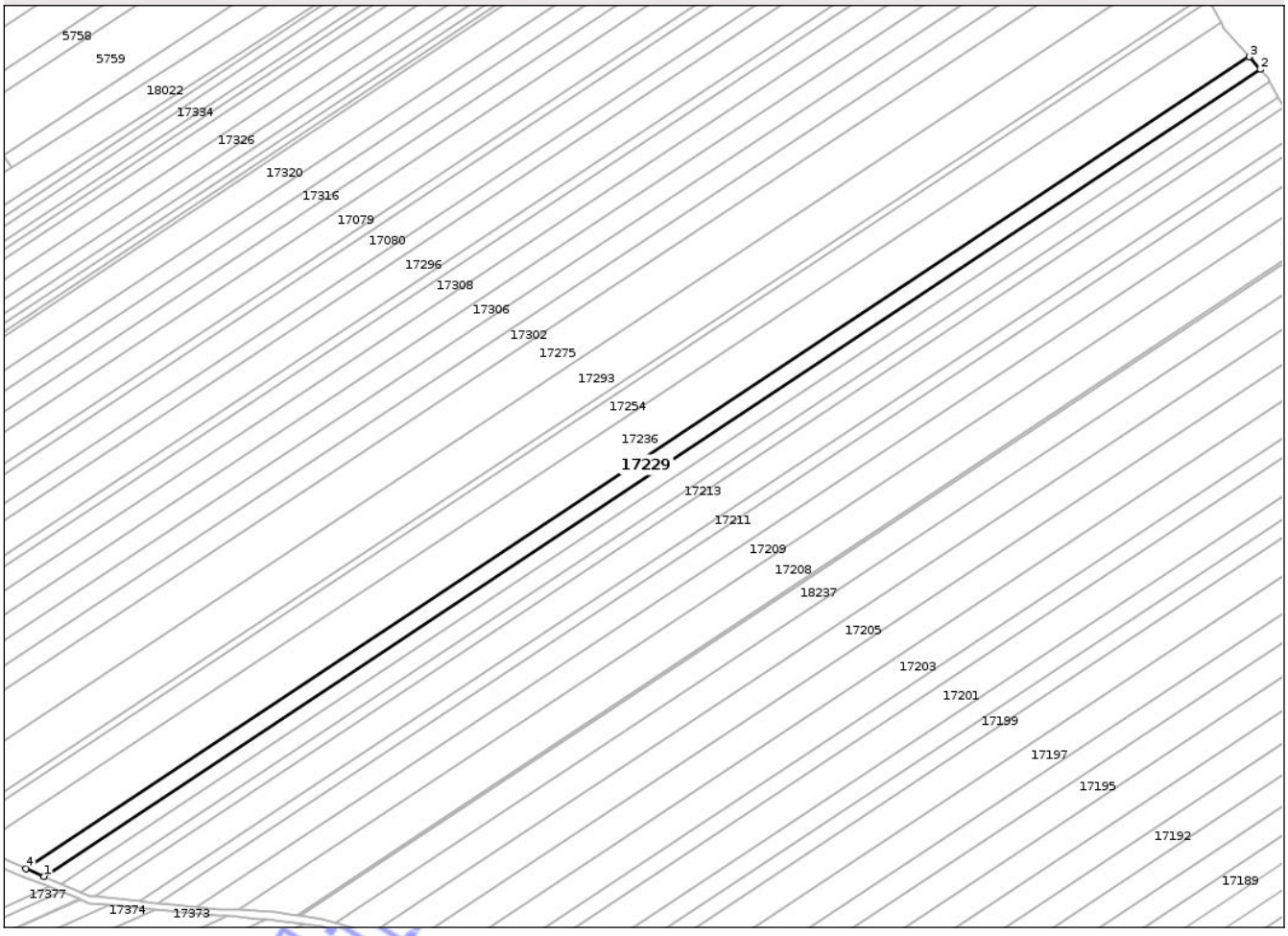

Date referitoare la teren

Crt	Categorie folosinţă	Intra vilan	Suprafaţa (mp)	Tarla	Parcelă	Nr. topo	Observaţii / Referinţe
1	arabil	NU	3.700	59	683	-	

Lungime Segmente

1) Valorile lungimilor segmentelor sunt obţinute din proiecţie în plan.

Punct început	X / Y	Punct sfârşit	X / Y	Lungime segment (** (m)
1	495.090,771 341.733,769	2	495.563,796 342.047,284	567.489
2	495.563,796 342.047,284	3	495.559,446 342.052,2	6.564
3	495.559,446 342.052,2	4	495.083,626 341.736,833	570.842
4	495.083,626 341.736,833	1	495.090,771 341.733,769	7.774

**** Lungimile segmentelor sunt determinate în planul de proiecţie Stereo 70 şi sunt rotunjite la 1 milimetru.**

Document care conține date cu caracter personal, protejat de prevederile Regulamentului (UE) nr. 679/2016 și Legii 190/2018

***** Distanţa dintre puncte este formată din segmente cumulate ce sunt mai mici decât valoarea 1 milimetru.**

Neutilizabil in circuitul civil

DATE DESPRE IMOBILUL NR. 17230

Oficiul de Cadastru şi Publicitate Imobiliară ARGES
Biroul de Cadastru şi Publicitate Imobiliară Costesti

A. Partea I. Descrierea imobilului

TEREN Extravilan

Adresa: Jud. Arges

Nr. Crt	Nr cadastral Nr. topografic	Suprafaţa* (mp)	Observaţii / Referinţe
A1	89650	1.517	Sector cadastral:72 Teren neimprejmuit;

B. Partea II. Proprietari şi acte

Inscrieri privitoare la dreptul de proprietate şi alte drepturi reale		Referinţe
25016 / 31/08/2021		
Act Notarial nr. 1698, din 27/08/2021 emis de Bogos Nicoleta Romanita (Contract de vanzare);		
B4	Intabulare, drept de PROPRIETATE, bun comun, dobandit prin Conventie, cota actuala 1/1, cota initiala 1/1	A1
	1) **IONESCU CONSTANTIN ALIN**, căsătorit cu 2) **IONESCU MARIA-BIANCA**	

C. Partea III. SARCINI .

Inscrieri privind dezmembramintele dreptului de proprietate, drepturi reale de garanţie şi sarcini	Referinţe
NU SUNT	

Neutilizabil în circuitul civil

Anexa Nr. 1 La Partea I

Teren

Nr cadastral	Suprafaţa (mp)*	Observaţii / Referinţe
89650	1.517	

* Suprafaţa este determinată in planul de proiecţie Stereo 70.

DETALII LINIARE IMOBIL



Date referitoare la teren

Crt	Categorie folosinţă	Intra vilan	Suprafaţa (mp)	Tarla	Parcelă	Nr. topo	Observaţii / Referinţe
1	arabil	NU	1.517	59	685	-	

Lungime Segmente
1) Valorile lungimilor segmentelor sunt obţinute din proiecţie în plan.

Punct început	X / Y	Punct sfârşit	X / Y	Lungime segment (** (m)
1	495.084,532 341.297,8	2	495.085,144 341.296,83	1.147
2	495.085,144 341.296,83	3	495.085,747 341.295,873	1.131
3	495.085,747 341.295,873	4	495.086,364 341.294,894	1.157
4	495.086,364 341.294,894	5	495.494,017 341.476,701	446.357
5	495.494,017 341.476,701	6	495.493,019 341.478,018	1.652

Document care conține date cu caracter personal, protejat de prevederile Regulamentului (UE) nr. 679/2016 și Legii 190/2018

Punct început	X / Y	Punct sfârşit	X / Y	Lungime segment (** (m)
6	495.493,019 341.478,018	7	495.491,908 341.479,484	1.839
7	495.491,908 341.479,484	1	495.084,532 341.297,8	446.054

** Lungimile segmentelor sunt determinate în planul de proiecţie Stereo 70 şi sunt rotunjite la 1 milimetru.
*** Distanţa dintre puncte este formată din segmente cumulate ce sunt mai mici decât valoarea 1 milimetru.

Neutilizabil în circuitul civil

DATE DESPRE IMOBILUL NR. 17231

Oficiul de Cadastru şi Publicitate Imobiliară ARGES
Biroul de Cadastru şi Publicitate Imobiliară Costesti

A. Partea I. Descrierea imobilului

TEREN Extravilan

Adresa: Jud. Arges

Nr. Crt	Nr cadastral Nr. topografic	Suprafaţa* (mp)	Observaţii / Referinţe
A1	82160	4.074	Sector cadastral:72 Teren neimprejmuit;

B. Partea II. Proprietari şi acte

Inscrieri privitoare la dreptul de proprietate şi alte drepturi reale		Referinţe
4958 / 04/06/2014		
Act Notarial nr. 1469, din 04/06/2014 emis de GRECU CARMEN;		
B3	Intabulare, drept de PROPRIETATEbun comun,, dobandit prin Conventie, cota actuala 1/1, cota initiala 1/1	A1
	1) **DURĂ CONSTANTIN**, , casatorit cu 2) **DURĂ IOANA CLAUDIA**	

C. Partea III. SARCINI .

Inscrieri privind dezmembramintele dreptului de proprietate, drepturi reale de garanţie şi sarcini	Referinţe
NU SUNT	

Neutilizabil în circuitul civil

Anexa Nr. 1 La Partea I

Teren

Nr cadastral	Suprafaţa (mp)*	Observaţii / Referinţe
82160	4.074	

* Suprafaţa este determinată in planul de proiecţie Stereo 70.

DETALII LINIARE IMOBIL



Date referitoare la teren

Crt	Categorie folosință	Intra vilan	Suprafaţa (mp)	Tarla	Parcelă	Nr. topo	Observaţii / Referinţe
1	arabil	NU	4.074	59	685/149	-	

Lungime Segmente
1) Valorile lungimilor segmentelor sunt obţinute din proiecţie în plan.

Punct început	X / Y	Punct sfârşit	X / Y	Lungime segment (** (m)
1	495.094,118 341.236,125	2	495.090,891 341.225,428	11.173
2	495.090,891 341.225,428	3	495.531,426 341.421,9	482.361
3	495.531,426 341.421,9	4	495.533,42 341.427,218	5.68
4	495.533,42 341.427,218	5	495.532,02 341.431,423	4.432
5	495.532,02 341.431,423	1	495.094,118 341.236,125	479.478

Document care conține date cu caracter personal, protejat de prevederile Regulamentului (UE) nr. 679/2016 și Legii 190/2018

**** Lungimile segmentelor sunt determinate în planul de proiecţie Stereo 70 şi sunt rotunjite la 1 milimetru.**
***** Distanţa dintre puncte este formată din segmente cumulate ce sunt mai mici decât valoarea 1 milimetru.**

Neutilizabil in circuitul civil

DATE DESPRE IMOBILUL NR. 17232

Oficiul de Cadastru şi Publicitate Imobiliară ARGES
Biroul de Cadastru şi Publicitate Imobiliară Costesti

A. Partea I. Descrierea imobilului

TEREN Extravilan

Adresa: Jud. Arges

Nr. Crt	Nr cadastral Nr. topografic	Suprafaţa* (mp)	Observaţii / Referinţe
A1	82958	1.867	Sector cadastral:72 Teren neimprejmuit;

B. Partea II. Proprietari şi acte

Inscrieri privitoare la dreptul de proprietate şi alte drepturi reale		Referinţe
19945 / 30/06/2016		
Act Notarial nr. 355, din 28/06/2016 emis de DUMITRU SANDA MAGDALENA;		
B3	Intabulare, drept de PROPRIETATEbun propriu, dobandit prin Conventie, cota actuala 1/1, cota initiala 1/1	A1
	1) **RIZEA GEORGE MARIUS**, necăsătorit	

C. Partea III. SARCINI .

Inscrieri privind dezmembramintele dreptului de proprietate, drepturi reale de garanţie şi sarcini	Referinţe
NU SUNT	

Neutilizabil în circuitul civil

Anexa Nr. 1 La Partea I

Teren

Nr cadastral	Suprafaţa (mp)*	Observaţii / Referinţe
82958	1.867	

* Suprafaţa este determinată in planul de proiecţie Stereo 70.

DETALII LINIARE IMOBIL



Date referitoare la teren

Crt	Categorie folosinţă	Intra vilan	Suprafaţa (mp)	Tarla	Parcelă	Nr. topo	Observaţii / Referinţe
1	arabil	NU	1.867	59	685	-	

Lungime Segmente

1) Valorile lungimilor segmentelor sunt obţinute din proiecţie în plan.

Punct început	X / Y	Punct sfârşit	X / Y	Lungime segment (** (m)
1	495.082,275 341.301,378	2	495.082,568 341.300,913	0.55
2	495.082,568 341.300,913	3	495.083,495 341.299,443	1.738
3	495.083,495 341.299,443	4	495.084,532 341.297,8	1.943
4	495.084,532 341.297,8	5	495.491,908 341.479,484	446.054
5	495.491,908 341.479,484	6	495.489,311 341.482,91	4.299

Document care conține date cu caracter personal, protejat de prevederile Regulamentului (UE) nr. 679/2016 și Legii 190/2018

Punct început	X / Y	Punct sfârşit	X / Y	Lungime segment (** (m)
6	495.489,311 341.482,91	1	495.082,275 341.301,378	445.682

** Lungimile segmentelor sunt determinate în planul de proiecţie Stereo 70 şi sunt rotunjite la 1 milimetru.
*** Distanţa dintre puncte este formată din segmente cumulate ce sunt mai mici decât valoarea 1 milimetru.

Neutilizabil in circuitul civil

DATE DESPRE IMOBILUL NR. 17233

Oficiul de Cadastru şi Publicitate Imobiliară ARGES
Biroul de Cadastru şi Publicitate Imobiliară Costesti

A. Partea I. Descrierea imobilului

TEREN Extravilan

Adresa: Jud. Arges

Nr. Crt	Nr cadastral Nr. topografic	Suprafaţa* (mp)	Observaţii / Referinţe
A1		3.060	Sector cadastral:72 Teren neimprejmuit;

B. Partea II. Proprietari şi acte

Inscrieri privitoare la dreptul de proprietate şi alte drepturi reale		Referinţe
/		
Act Notarial nr. 2468, din 15/08/1995 emis de BIN DANCIU ILIE;		
B1	Intabulare, drept de PROPRIETATE, dobandit prin Iesire Din Indiviziune, cota actuala 1/1, cota initiala 1/1	A1
	1) **Neacsu Marin**	

C. Partea III. SARCINI .

Inscrieri privind dezmembramintele dreptului de proprietate, drepturi reale de garanţie şi sarcini	Referinţe
NU SUNT	

Neutilizabil în circuitul civil

Anexa Nr. 1 La Partea I

Teren

Nr cadastral	Suprafaţa (mp)*	Observaţii / Referinţe
	3.060	

* Suprafaţa este determinată in planul de proiecţie Stereo 70.

DETALII LINIARE IMOBIL

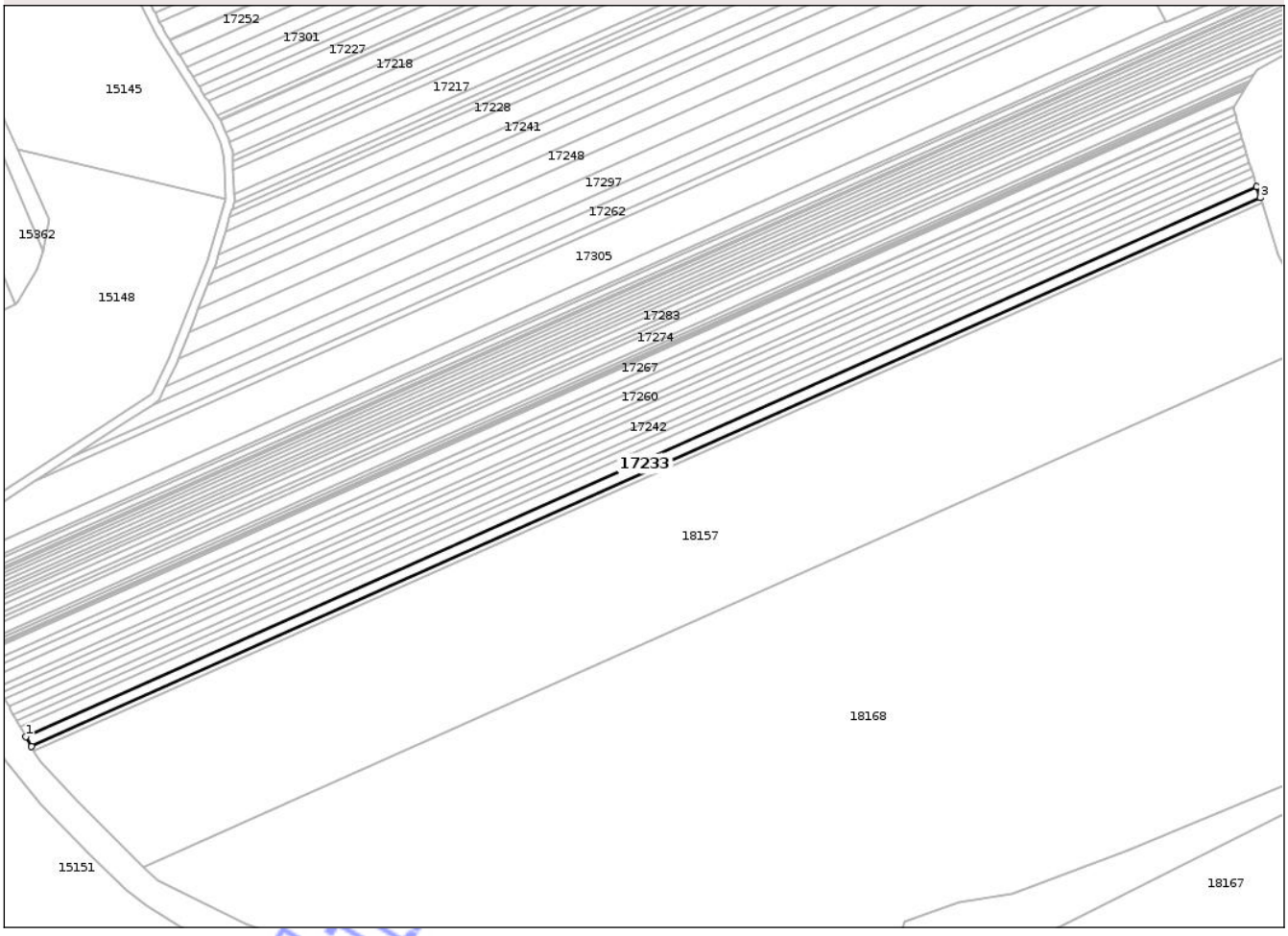

Date referitoare la teren

Crt	Categorie folosinţă	Intra vilan	Suprafaţa (mp)	Tarla	Parcelă	Nr. topo	Observaţii / Referinţe
1	arabil	NU	3.060	59	685/236	-	

Lungime Segmente

1) Valorile lungimilor segmentelor sunt obţinute din proiecţie în plan.

Punct început	X / Y	Punct sfârşit	X / Y	Lungime segment (** (m)
1	495.004,085 341.008,514	2	495.006,579 341.004,114	5.058
2	495.006,579 341.004,114	3	495.561,2 341.251,467	607.279
3	495.561,2 341.251,467	4	495.559,695 341.256,308	5.07
4	495.559,695 341.256,308	1	495.004,085 341.008,514	608.362

**** Lungimile segmentelor sunt determinate în planul de proiecţie Stereo 70 şi sunt rotunjite la 1 milimetru.**

Document care conține date cu caracter personal, protejat de prevederile Regulamentului (UE) nr. 679/2016 și Legii 190/2018

***** Distanţa dintre puncte este formată din segmente cumulate ce sunt mai mici decât valoarea 1 milimetru.**

Neutilizabil in circuitul civil

DATE DESPRE IMOBILUL NR. 17235

Oficiul de Cadastru şi Publicitate Imobiliară ARGES
Biroul de Cadastru şi Publicitate Imobiliară Costesti

A. Partea I. Descrierea imobilului

TEREN Extravilan

Adresa: Jud. Arges

Nr. Crt	Nr cadastral Nr. topografic	Suprafaţa* (mp)	Observaţii / Referinţe
A1		2.408	Sector cadastral:72 Teren neimprejmuit;

B. Partea II. Proprietari şi acte

Inscrieri privitoare la dreptul de proprietate şi alte drepturi reale		Referinţe
/		
Act Administrativ nr. 39987, din 21/04/1994 emis de CJSDPAT ARGES;		
B1	Intabulare, drept de PROPRIETATE, dobandit prin Reconstituire, cota actuala 1/1, cota initiala 1/1	A1
	1) **BADEA A MARIN**	

C. Partea III. SARCINI .

Inscrieri privind dezmembramintele dreptului de proprietate, drepturi reale de garanţie şi sarcini	Referinţe
NU SUNT	

Neutilizabil în circuitul civil

Anexa Nr. 1 La Partea I

Teren

Nr cadastral	Suprafaţa (mp)*	Observaţii / Referinţe
	2.408	

* Suprafaţa este determinată in planul de proiecţie Stereo 70.

DETALII LINIARE IMOBIL



Date referitoare la teren

Crt	Categorie folosinţă	Intra vilan	Suprafaţa (mp)	Tarla	Parcelă	Nr. topo	Observaţii / Referinţe
1	arabil	NU	2.408	59	685/134	-	

Lungime Segmente

1) Valorile lungimilor segmentelor sunt obţinute din proiecţie în plan.

Punct început	X / Y	Punct sfârşit	X / Y	Lungime segment (** (m)
1	495.076,524 341.310,498	2	495.077,307 341.309,255	1.469
2	495.077,307 341.309,255	3	495.078,863 341.306,789	2.916
3	495.078,863 341.306,789	4	495.079,44 341.305,873	1.083
4	495.079,44 341.305,873	5	495.486,049 341.487,215	445.214
5	495.486,049 341.487,215	6	495.484,468 341.489,302	2.618

Document care conține date cu caracter personal, protejat de prevederile Regulamentului (UE) nr. 679/2016 și Legii 190/2018

Punct început	X / Y	Punct sfârşit	X / Y	Lungime segment (** (m)
6	495.484,468 341.489,302	7	495.482,693 341.491,643	2.938
7	495.482,693 341.491,643	1	495.076,524 341.310,498	444.732

** Lungimile segmentelor sunt determinate în planul de proiecţie Stereo 70 şi sunt rotunjite la 1 milimetru.
*** Distanţa dintre puncte este formată din segmente cumulate ce sunt mai mici decât valoarea 1 milimetru.

Neutilizabil in circuitul civil

DATE DESPRE IMOBILUL NR. 17236

Oficiul de Cadastru şi Publicitate Imobiliară ARGES
Biroul de Cadastru şi Publicitate Imobiliară Costesti

A. Partea I. Descrierea imobilului

TEREN Extravilan

Adresa: Jud. Arges

Nr. Crt	Nr cadastral Nr. topografic	Suprafaţa* (mp)	Observaţii / Referinţe
A1		10.000	Sector cadastral:72 Teren neimprejmuit;

B. Partea II. Proprietari şi acte

Inscrieri privitoare la dreptul de proprietate şi alte drepturi reale		Referinţe
/		
Hotarare Judecatoreasca nr. 501, din 13/05/2014 emis de JUDECĂTORIA COSTEȘTI;		
B1	Inscrierea provizorie, drept de PROPRIETATE, dobandit prin Iesire Din Indiviziune, cota actuala 1/1, cota initiala 1/1	A1
	1) **GEORGESCU MARINELA**	

C. Partea III. SARCINI .

Inscrieri privind dezmembramintele dreptului de proprietate, drepturi reale de garanţie şi sarcini	Referinţe
NU SUNT	

Neutilizabil în circuitul civil

Anexa Nr. 1 La Partea I

Teren

Nr cadastral	Suprafaţa (mp)*	Observaţii / Referinţe
	10.000	

* Suprafaţa este determinată in planul de proiecţie Stereo 70.

DETALII LINIARE IMOBIL



Date referitoare la teren

Crt	Categorie folosinţă	Intra vilan	Suprafaţa (mp)	Tarla	Parcelă	Nr. topo	Observaţii / Referinţe
1	arabil	NU	10.000	59	683	-	

Lungime Segmente
1) Valorile lungimilor segmentelor sunt obţinute din proiecţie în plan.

Punct început	X / Y	Punct sfârşit	X / Y	Lungime segment (** (m)
1	495.064,783 341.745,197	2	495.074,008 341.740,957	10.153
2	495.074,008 341.740,957	3	495.083,626 341.736,833	10.465
3	495.083,626 341.736,833	4	495.559,446 342.052,2	570.842
4	495.559,446 342.052,2	5	495.549,77 342.063,134	14.601
5	495.549,77 342.063,134	6	495.548,438 342.065,757	2.942

Document care conține date cu caracter personal, protejat de prevederile Regulamentului (UE) nr. 679/2016 și Legii 190/2018

Punct început	X / Y	Punct sfârşit	X / Y	Lungime segment (** (m)
6	495.548,438 342.065,757	1	495.064,783 341.745,197	580.242

** Lungimile segmentelor sunt determinate în planul de proiecţie Stereo 70 şi sunt rotunjite la 1 milimetru.
*** Distanţa dintre puncte este formată din segmente cumulate ce sunt mai mici decât valoarea 1 milimetru.

Neutilizabil in circuitul civil

DATE DESPRE IMOBILUL NR. 17237

Oficiul de Cadastru şi Publicitate Imobiliară ARGES
Biroul de Cadastru şi Publicitate Imobiliară Costesti

A. Partea I. Descrierea imobilului

TEREN Extravilan

Adresa: Jud. Arges, pct. 'Lunca'

Nr. Crt	Nr cadastral Nr. topografic	Suprafaţa* (mp)	Observaţii / Referinţe
A1	91435	2.247	Sector cadastral:72 Teren neimprejmuit;

B. Partea II. Proprietari şi acte

Inscrieri privitoare la dreptul de proprietate şi alte drepturi reale		Referinţe
23760 / 02/11/2022		
Act Notarial nr. 5686, din 31/10/2022 emis de DANCIU NARCIS VIOREL;		
B2	Intabulare, drept de PROPRIETATE, bun comun, dobandit prin Conventie, cota actuala 1/1, cota initiala 1/1	A1
	1) **SORA GHEORGHE**, căsătorit cu 2) **SORA MARIANA**	

C. Partea III. SARCINI .

Inscrieri privind dezmembramintele dreptului de proprietate, drepturi reale de garanţie şi sarcini	Referinţe
NU SUNT	

Neutilizabil în circuitul civil

Anexa Nr. 1 La Partea I

Teren

Nr cadastral	Suprafaţa (mp)*	Observaţii / Referinţe
91435	2.247	

* Suprafaţa este determinată in planul de proiecţie Stereo 70.

DETALII LINIARE IMOBIL



Date referitoare la teren

Crt	Categorie folosinţă	Intra vilan	Suprafaţa (mp)	Tarla	Parcelă	Nr. topo	Observaţii / Referinţe
1	arabil	NU	2.247	59	685	-	

Lungime Segmente

1) Valorile lungimilor segmentelor sunt obţinute din proiecţie în plan.

Punct început	X / Y	Punct sfârşit	X / Y	Lungime segment (** (m)
1	494.999,901 341.015,895	2	495.001,727 341.012,674	3.703
2	495.001,727 341.012,674	3	495.558,272 341.260,885	609.386
3	495.558,272 341.260,885	4	495.557,17 341.264,428	3.71
4	495.557,17 341.264,428	1	494.999,901 341.015,895	610.178

**** Lungimile segmentelor sunt determinate în planul de proiecţie Stereo 70 şi sunt rotunjite la 1 milimetru.**

Document care conține date cu caracter personal, protejat de prevederile Regulamentului (UE) nr. 679/2016 și Legii 190/2018

***** Distanţa dintre puncte este formată din segmente cumulate ce sunt mai mici decât valoarea 1 milimetru.**

Neutilizabil in circuitul civil

DATE DESPRE IMOBILUL NR. 17238

Oficiul de Cadastru şi Publicitate Imobiliară ARGES
Biroul de Cadastru şi Publicitate Imobiliară Costesti

A. Partea I. Descrierea imobilului

TEREN Extravilan

Adresa: Jud. Arges

Nr. Crt	Nr cadastral Nr. topografic	Suprafaţa* (mp)	Observaţii / Referinţe
A1		Din acte: 4.899 Masurata: 2.450	Sector cadastral:72 Teren neimprejmuit;

B. Partea II. Proprietari şi acte

Inscrieri privitoare la dreptul de proprietate şi alte drepturi reale		Referinţe
/		
Act Administrativ nr. 39 952, din 18/04/1994 emis de CJSDPAT ARGES;		
B1	Intabulare, drept de PROPRIETATE, dobandit prin Reconstituire, cota actuala 1/1, cota initiala 1/1	A1
	1) **DURĂ N MARIN** 2) **MARIN N PĂUNA**	

C. Partea III. SARCINI .

Inscrieri privind dezmembramintele dreptului de proprietate, drepturi reale de garanţie şi sarcini	Referinţe
NU SUNT	

Neutilizabil în circuitul civil

Anexa Nr. 1 La Partea I

Teren

Nr cadastral	Suprafaţa (mp)*	Observaţii / Referinţe
	Din acte: 4.899 Masurata: 2.450	

* Suprafaţa este determinată in planul de proiecţie Stereo 70.

DETALII LINIARE IMOBIL



Date referitoare la teren

Crt	Categorie folosinţă	Intra vilan	Suprafaţa (mp)	Tarla	Parcelă	Nr. topo	Observaţii / Referinţe
1	arabil	NU	2.450	59	685/150	-	Diferenta de suprafata se regaseste la ID-ul 17241

Lungime Segmente

1) Valorile lungimilor segmentelor sunt obţinute din proiecţie în plan.

Punct început	X / Y	Punct sfârşit	X / Y	Lungime segment (** (m)
1	495.088,686 341.218,883	2	495.086,072 341.212,145	7.227
2	495.086,072 341.212,145	3	495.524,548 341.407,698	480.106
3	495.524,548 341.407,698	4	495.528,005 341.412,778	6.145
4	495.528,005 341.412,778	5	495.528,921 341.415,221	2.609
5	495.528,921 341.415,221	1	495.088,686 341.218,883	482.033

Document care conține date cu caracter personal, protejat de prevederile Regulamentului (UE) nr. 679/2016 și Legii 190/2018

**** Lungimile segmentelor sunt determinate în planul de proiecţie Stereo 70 şi sunt rotunjite la 1 milimetru.**
***** Distanţa dintre puncte este formată din segmente cumulate ce sunt mai mici decât valoarea 1 milimetru.**

Neutilizabil in circuitul civil

DATE DESPRE IMOBILUL NR. 17239

Oficiul de Cadastru şi Publicitate Imobiliară ARGES
Biroul de Cadastru şi Publicitate Imobiliară Costesti

A. Partea I. Descrierea imobilului

TEREN Extravilan

Adresa: Jud. Arges

Nr. Crt	Nr cadastral Nr. topografic	Suprafaţa* (mp)	Observaţii / Referinţe
A1		1.832	Sector cadastral:72 Teren neimprejmuit;

B. Partea II. Proprietari şi acte

Inscrieri privitoare la dreptul de proprietate şi alte drepturi reale		Referinţe
/		
Act Administrativ nr. 87468, din 22/05/1996 emis de CJSDPAT ARGES;		
B1	Intabulare, drept de PROPRIETATE, dobandit prin Reconstituire, cota actuala 1/1, cota initiala 1/1	A1
	1) **STOICA I ION**	

C. Partea III. SARCINI .

Inscrieri privind dezmembramintele dreptului de proprietate, drepturi reale de garanţie şi sarcini	Referinţe
NU SUNT	

Neutilizabil în circuitul civil

Anexa Nr. 1 La Partea I

Teren

Nr cadastral	Suprafaţa (mp)*	Observaţii / Referinţe
	1.832	

* Suprafaţa este determinată in planul de proiecţie Stereo 70.

DETALII LINIARE IMOBIL

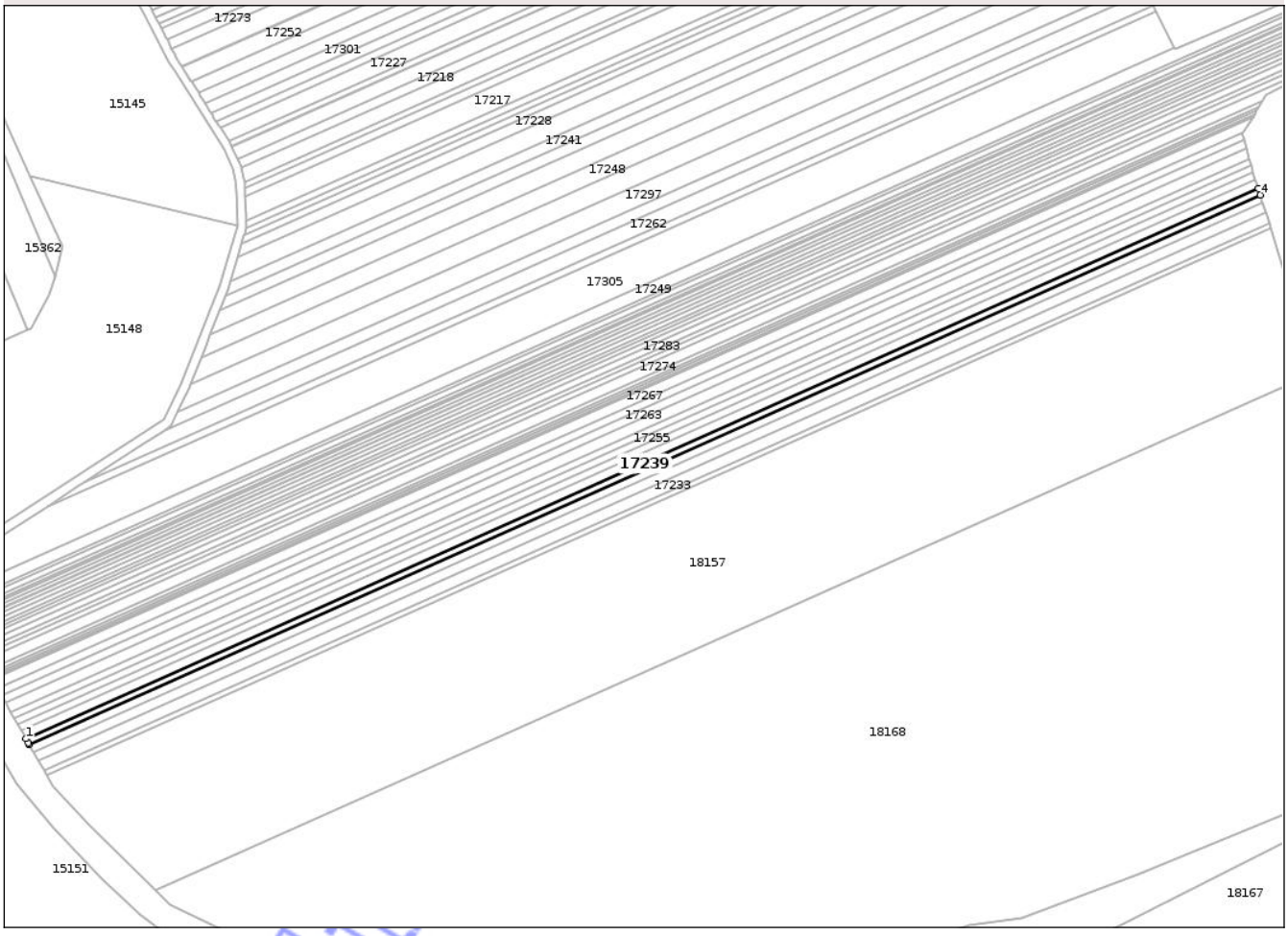

Date referitoare la teren

Crt	Categorie folosinţă	Intra vilan	Suprafaţa (mp)	Tarla	Parcelă	Nr. topo	Observaţii / Referinţe
1	arabil	NU	1.832	59	685/227	-	

Lungime Segmente
1) Valorile lungimilor segmentelor sunt obţinute din proiecţie în plan.

Punct început	X / Y	Punct sfârşit	X / Y	Lungime segment (** (m)
1	494.998,415 341.018,518	2	494.999,464 341.016,667	2.128
2	494.999,464 341.016,667	3	494.999,901 341.015,895	0.887
3	494.999,901 341.015,895	4	495.557,17 341.264,428	610.178
4	495.557,17 341.264,428	5	495.556,272 341.267,314	3.022
5	495.556,272 341.267,314	1	494.998,415 341.018,518	610.822

Document care conține date cu caracter personal, protejat de prevederile Regulamentului (UE) nr. 679/2016 și Legii 190/2018

**** Lungimile segmentelor sunt determinate în planul de proiecţie Stereo 70 şi sunt rotunjite la 1 milimetru.**
***** Distanţa dintre puncte este formată din segmente cumulate ce sunt mai mici decât valoarea 1 milimetru.**

Neutilizabil in circuitul civil

DATE DESPRE IMOBILUL NR. 17240

Oficiul de Cadastru şi Publicitate Imobiliară ARGES
Biroul de Cadastru şi Publicitate Imobiliară Costesti

A. Partea I. Descrierea imobilului

TEREN Extravilan

Adresa: Jud. Arges

Nr. Crt	Nr cadastral Nr. topografic	Suprafaţa* (mp)	Observaţii / Referinţe
A1		2.715	Sector cadastral:72 Teren neimprejmuit;

B. Partea II. Proprietari şi acte

Inscrieri privitoare la dreptul de proprietate şi alte drepturi reale		Referinţe
/		
Act Administrativ nr. 39 957, din 18/04/1994 emis de CJSDPAT ARGES;		
B1	Intabulare, drept de PROPRIETATE, dobandit prin Reconstituire, cota actuala 1/1, cota initiala 1/1	A1
	1) **SIMION M CONSTANTIN**	

C. Partea III. SARCINI .

Inscrieri privind dezmembramintele dreptului de proprietate, drepturi reale de garanţie şi sarcini	Referinţe
NU SUNT	

Neutilizabil în circuitul civil

Anexa Nr. 1 La Partea I

Teren

Nr cadastral	Suprafaţa (mp)*	Observaţii / Referinţe
	2.715	

* Suprafaţa este determinată in planul de proiecţie Stereo 70.

DETALII LINIARE IMOBIL



Date referitoare la teren

Crt	Categorie folosinţă	Intra vilan	Suprafaţa (mp)	Tarla	Parcelă	Nr. topo	Observaţii / Referinţe
1	arabil	NU	2.715	59	685/133	-	

Lungime Segmente

1) Valorile lungimilor segmentelor sunt obţinute din proiecţie în plan.

Punct început	X / Y	Punct sfârşit	X / Y	Lungime segment (** (m)
1	495.073,232 341.315,718	2	495.076,524 341.310,498	6.171
2	495.076,524 341.310,498	3	495.482,693 341.491,643	444.732
3	495.482,693 341.491,643	4	495.478,905 341.496,642	6.272
4	495.478,905 341.496,642	1	495.073,232 341.315,718	444.189

**** Lungimile segmentelor sunt determinate în planul de proiecţie Stereo 70 şi sunt rotunjite la 1 milimetru.**

Document care conține date cu caracter personal, protejat de prevederile Regulamentului (UE) nr. 679/2016 și Legii 190/2018

***** Distanţa dintre puncte este formată din segmente cumulate ce sunt mai mici decât valoarea 1 milimetru.**

Neutilizabil in circuitul civil

DATE DESPRE IMOBILUL NR. 17241

Oficiul de Cadastru şi Publicitate Imobiliară ARGES
Biroul de Cadastru şi Publicitate Imobiliară Costesti

A. Partea I. Descrierea imobilului

TEREN Extravilan

Adresa: Jud. Arges

Nr. Crt	Nr cadastral Nr. topografic	Suprafaţa* (mp)	Observaţii / Referinţe
A1	83605	2.449	Sector cadastral:72 Teren neimprejmuit;

B. Partea II. Proprietari şi acte

Inscrieri privitoare la dreptul de proprietate şi alte drepturi reale		Referinţe
1217 / 29/01/2018		
Act Notarial nr. 4, din 22/01/2018 emis de Dumitru Sanda Magdalena;		
B2	Intabulare, drept de PROPRIETATEbun propriu, dobandit prin Succesiune, cota actuala 1/1, cota initiala 1/1	A1
	1) **UTA FLOAREA**	

C. Partea III. SARCINI .

Inscrieri privind dezmembramintele dreptului de proprietate, drepturi reale de garanţie şi sarcini	Referinţe
NU SUNT	

Neutilizabil în circuitul civil

Anexa Nr. 1 La Partea I

Teren

Nr cadastral	Suprafaţa (mp)*	Observaţii / Referinţe
83605	2.449	

* Suprafaţa este determinată in planul de proiecţie Stereo 70.

DETALII LINIARE IMOBIL



Date referitoare la teren

Crt	Categorie folosinţă	Intra vilan	Suprafaţa (mp)	Tarla	Parcelă	Nr. topo	Observaţii / Referinţe
1	arabil	NU	2.449	59	685/150	-	

Lungime Segmente

1) Valorile lungimilor segmentelor sunt obţinute din proiecţie în plan.

Punct început	X / Y	Punct sfârşit	X / Y	Lungime segment (** (m)
1	495.090,891 341.225,428	2	495.089,719 341.221,544	4.057
2	495.089,719 341.221,544	3	495.088,686 341.218,883	2.854
3	495.088,686 341.218,883	4	495.528,921 341.415,221	482.033
4	495.528,921 341.415,221	5	495.531,426 341.421,9	7.133
5	495.531,426 341.421,9	1	495.090,891 341.225,428	482.361

Document care conține date cu caracter personal, protejat de prevederile Regulamentului (UE) nr. 679/2016 și Legii 190/2018

**** Lungimile segmentelor sunt determinate în planul de proiecţie Stereo 70 şi sunt rotunjite la 1 milimetru.**
***** Distanţa dintre puncte este formată din segmente cumulate ce sunt mai mici decât valoarea 1 milimetru.**

Neutilizabil in circuitul civil

DATE DESPRE IMOBILUL NR. 17242

Oficiul de Cadastru şi Publicitate Imobiliară ARGES
Biroul de Cadastru şi Publicitate Imobiliară Costesti

A. Partea I. Descrierea imobilului

TEREN Extravilan

Adresa: Jud. Arges

Nr. Crt	Nr cadastral Nr. topografic	Suprafaţa* (mp)	Observaţii / Referinţe
A1		2.481	Sector cadastral:72 Teren neimprejmuit;

B. Partea II. Proprietari şi acte

Inscrieri privitoare la dreptul de proprietate şi alte drepturi reale		Referinţe
/		
Act Administrativ nr. 23914, din 17/09/1993 emis de CJSDPAT ARGES;		
B1	Intabulare, drept de PROPRIETATE, dobandit prin Reconstituire, cota actuala 1/1, cota initiala 1/1	A1
	1) **GHEORGHE I ALEXANDRU**	

C. Partea III. SARCINI .

Inscrieri privind dezmembramintele dreptului de proprietate, drepturi reale de garanţie şi sarcini	Referinţe
NU SUNT	

Neutilizabil în circuitul civil

Anexa Nr. 1 La Partea I

Teren

Nr cadastral	Suprafaţa (mp)*	Observaţii / Referinţe
	2.481	

* Suprafaţa este determinată in planul de proiecţie Stereo 70.

DETALII LINIARE IMOBIL

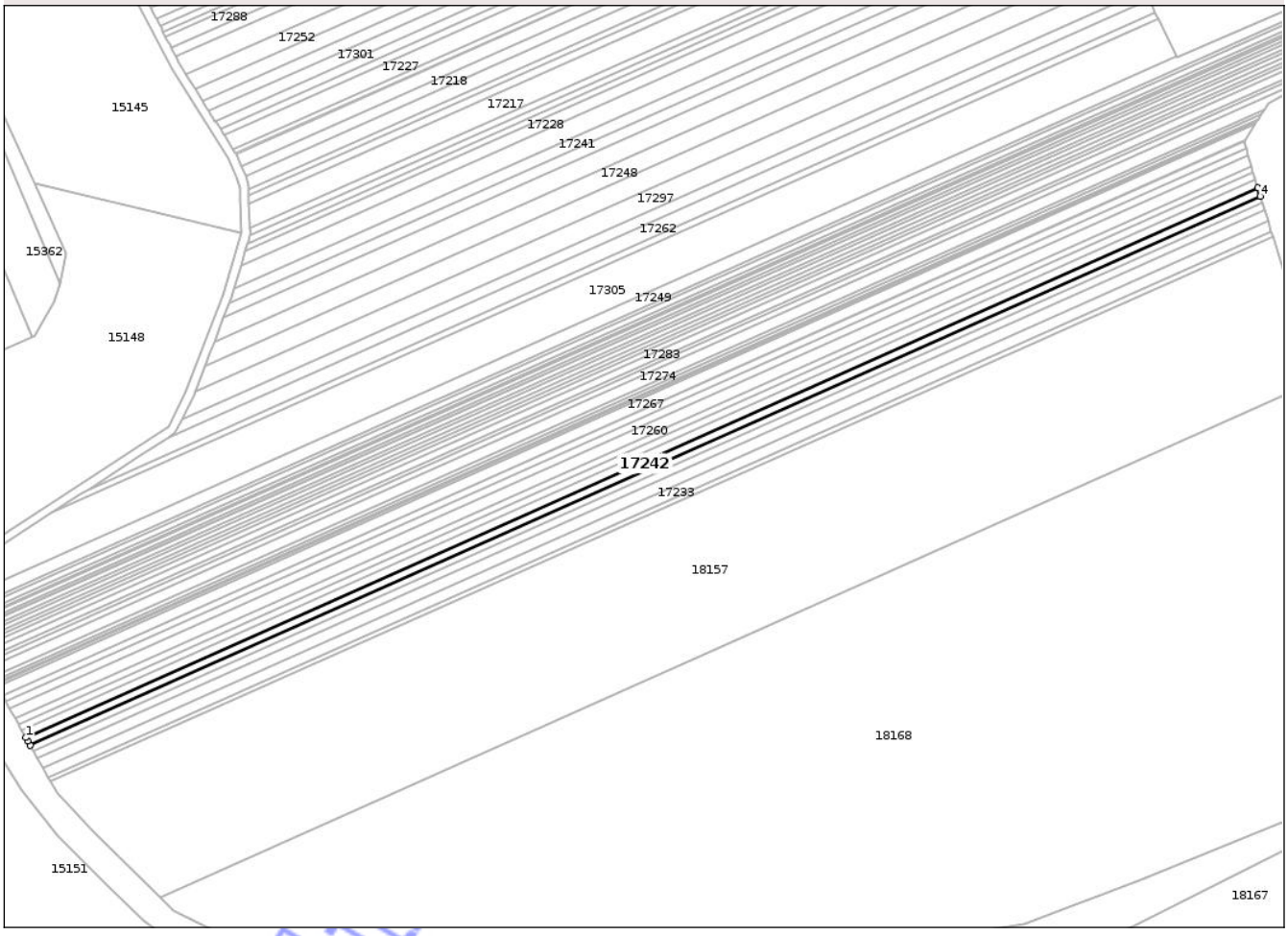

Date referitoare la teren

Crt	Categorie folosinţă	Intra vilan	Suprafaţa (mp)	Tarla	Parcelă	Nr. topo	Observaţii / Referinţe
1	arabil	NU	2.481	59	685/232	-	

Lungime Segmente
1) Valorile lungimilor segmentelor sunt obţinute din proiecţie în plan.

Punct început	X / Y	Punct sfârşit	X / Y	Lungime segment (** (m)
1	494.996,404 341.022,065	2	494.997,224 341.020,619	1.662
2	494.997,224 341.020,619	3	494.998,415 341.018,518	2.415
3	494.998,415 341.018,518	4	495.556,272 341.267,314	610.822
4	495.556,272 341.267,314	5	495.555,059 341.271,217	4.087
5	495.555,059 341.271,217	1	494.996,404 341.022,065	611.696

Document care conține date cu caracter personal, protejat de prevederile Regulamentului (UE) nr. 679/2016 și Legii 190/2018

**** Lungimile segmentelor sunt determinate în planul de proiecţie Stereo 70 şi sunt rotunjite la 1 milimetru.**
***** Distanţa dintre puncte este formată din segmente cumulate ce sunt mai mici decât valoarea 1 milimetru.**

Neutilizabil in circuitul civil

DATE DESPRE IMOBILUL NR. 17243

Oficiul de Cadastru şi Publicitate Imobiliară ARGES
Biroul de Cadastru şi Publicitate Imobiliară Costesti

A. Partea I. Descrierea imobilului

TEREN Extravilan

Adresa: Jud. Arges

Nr. Crt	Nr cadastral Nr. topografic	Suprafaţa* (mp)	Observaţii / Referinţe
A1		3.929	Sector cadastral:72 Teren neimprejmuit;

B. Partea II. Proprietari şi acte

Inscrieri privitoare la dreptul de proprietate şi alte drepturi reale		Referinţe
/		
Act Administrativ nr. 44722, din 09/06/1994 emis de CJSDPAT ARGES;		
B1	Intabulare, drept de PROPRIETATE, dobandit prin Reconstituire, cota actuala 1/1, cota initiala 1/1	A1
	1) **PAŞOL P MIHAI** 2) **PAŞOL FLOAREA** 3) **MARIN P MARIN**	

C. Partea III. SARCINI .

Inscrieri privind dezmembramintele dreptului de proprietate, drepturi reale de garanţie şi sarcini	Referinţe
NU SUNT	

Neutilizabil în circuitul civil

Anexa Nr. 1 La Partea I

Teren

Nr cadastral	Suprafaţa (mp)*	Observaţii / Referinţe
	3.929	

* Suprafaţa este determinată in planul de proiecţie Stereo 70.

DETALII LINIARE IMOBIL



Date referitoare la teren

Crt	Categorie folosinţă	Intra vilan	Suprafaţa (mp)	Tarla	Parcelă	Nr. topo	Observaţii / Referinţe
1	arabil	NU	3.929	59	685/151	-	

Lungime Segmente

1) Valorile lungimilor segmentelor sunt obţinute din proiecţie în plan.

Punct început	X / Y	Punct sfârşit	X / Y	Lungime segment (** (m)
1	495.086,072 341.212,145	2	495.081,845 341.201,252	11.684
2	495.081,845 341.201,252	3	495.515,745 341.394,765	475.096
3	495.515,745 341.394,765	4	495.524,548 341.407,698	15.645
4	495.524,548 341.407,698	1	495.086,072 341.212,145	480.106

**** Lungimile segmentelor sunt determinate în planul de proiecţie Stereo 70 şi sunt rotunjite la 1 milimetru.**

Document care conține date cu caracter personal, protejat de prevederile Regulamentului (UE) nr. 679/2016 și Legii 190/2018

***** Distanţa dintre puncte este formată din segmente cumulate ce sunt mai mici decât valoarea 1 milimetru.**

Neutilizabil in circuitul civil

DATE DESPRE IMOBILUL NR. 17244

Oficiul de Cadastru şi Publicitate Imobiliară ARGES
Biroul de Cadastru şi Publicitate Imobiliară Costesti

A. Partea I. Descrierea imobilului

TEREN Extravilan

Adresa: Jud. Arges

Nr. Crt	Nr cadastral Nr. topografic	Suprafaţa* (mp)	Observaţii / Referinţe
A1		1.000	Sector cadastral:72 Teren neimprejmuit;

B. Partea II. Proprietari şi acte

Inscrieri privitoare la dreptul de proprietate şi alte drepturi reale		Referinţe
/		
Act Administrativ nr. 24330, din 06/10/1993 emis de CJSDPAT ARGES;		
B1	Intabulare, drept de PROPRIETATE, dobandit prin Constituire, cota actuala 1/1, cota initiala 1/1	A1
	1) **POENARU C IOANA**	

C. Partea III. SARCINI .

Inscrieri privind dezmembramintele dreptului de proprietate, drepturi reale de garanţie şi sarcini	Referinţe
NU SUNT	

Neutilizabil în circuitul civil

Anexa Nr. 1 La Partea I

Teren

Nr cadastral	Suprafaţa (mp)*	Observaţii / Referinţe
	1.000	

* Suprafaţa este determinată in planul de proiecţie Stereo 70.

DETALII LINIARE IMOBIL

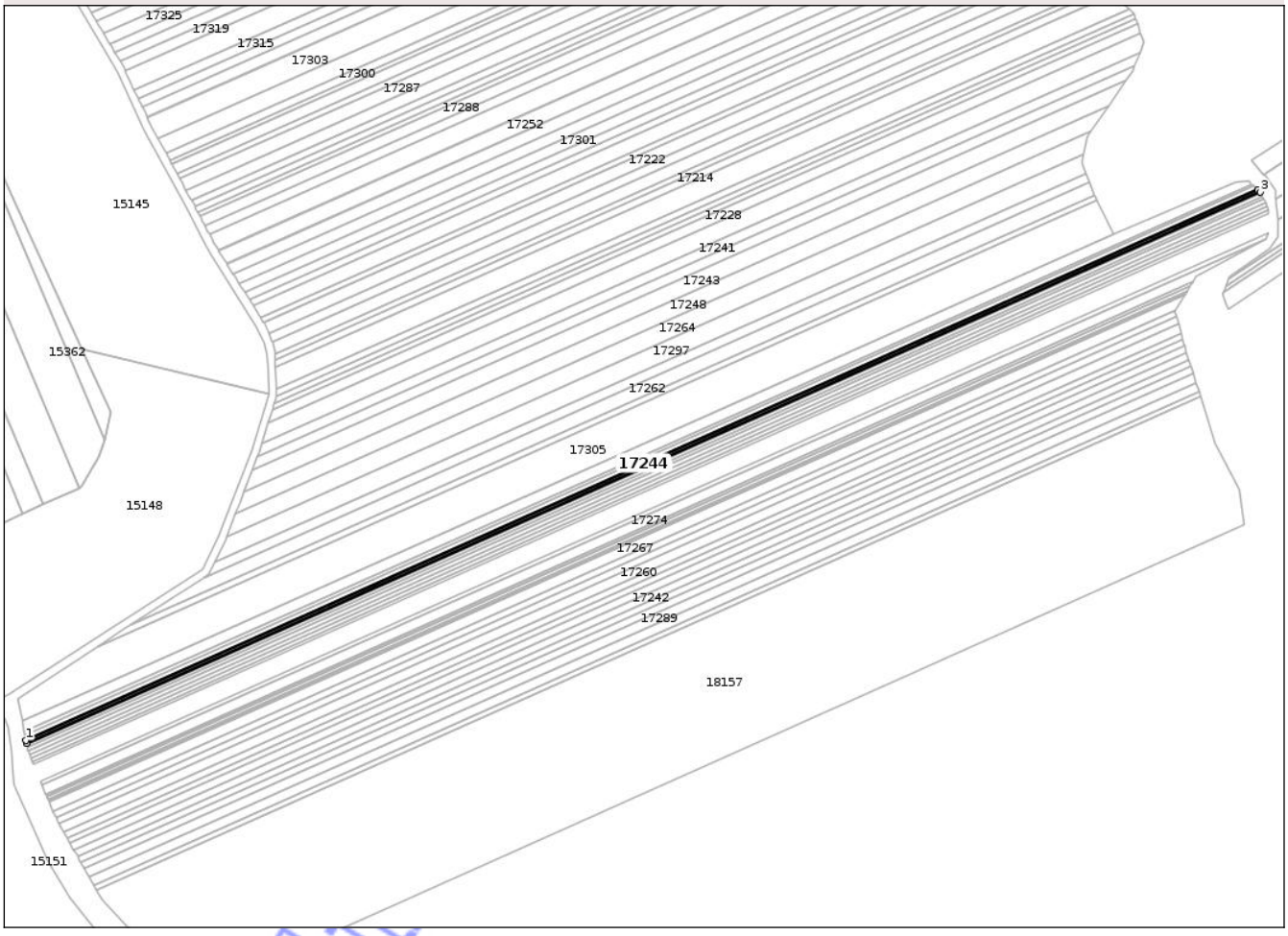

Date referitoare la teren

Crt	Categorie folosinţă	Intra vilan	Suprafaţa (mp)	Tarla	Parcelă	Nr. topo	Observaţii / Referinţe
1	arabil	NU	1.000	59	685/204/205	-	

Lungime Segmente

1) Valorile lungimilor segmentelor sunt obţinute din proiecţie în plan.

Punct început	X / Y	Punct sfârşit	X / Y	Lungime segment (** (m)
1	494.972,408 341.077,003	2	494.972,705 341.075,52	1.512
2	494.972,705 341.075,52	3	495.591,926 341.351,683	678.012
3	495.591,926 341.351,683	4	495.590,771 341.352,784	1.596
4	495.590,771 341.352,784	1	494.972,408 341.077,003	677.073

**** Lungimile segmentelor sunt determinate în planul de proiecţie Stereo 70 şi sunt rotunjite la 1 milimetru.**

Document care conține date cu caracter personal, protejat de prevederile Regulamentului (UE) nr. 679/2016 și Legii 190/2018

***** Distanţa dintre puncte este formată din segmente cumulate ce sunt mai mici decât valoarea 1 milimetru.**

Neutilizabil in circuitul civil

DATE DESPRE IMOBILUL NR. 17245

Oficiul de Cadastru şi Publicitate Imobiliară ARGES
Biroul de Cadastru şi Publicitate Imobiliară Costesti

A. Partea I. Descrierea imobilului

TEREN Extravilan

Adresa: Jud. Arges

Nr. Crt	Nr cadastral Nr. topografic	Suprafaţa* (mp)	Observaţii / Referinţe
A1		1.800	Sector cadastral:72 Teren neimprejmuit;

B. Partea II. Proprietari şi acte

Inscrieri privitoare la dreptul de proprietate şi alte drepturi reale		Referinţe
/		
Hotarare Judecatoreasca nr. 1154, din 21/11/2013 emis de JUDECĂTORIA COSTEȘTI;		
B1	Intabulare, drept de PROPRIETATE, dobandit prin Iesire Din Indiviziune, cota actuala 1/1, cota initiala 1/1	A1
	1) **Nicolae Radu**	

C. Partea III. SARCINI .

Inscrieri privind dezmembramintele dreptului de proprietate, drepturi reale de garanţie şi sarcini	Referinţe
NU SUNT	

Neutilizabil în circuitul civil

Anexa Nr. 1 La Partea I

Teren

Nr cadastral	Suprafaţa (mp)*	Observaţii / Referinţe
	1.800	

* Suprafaţa este determinată in planul de proiecţie Stereo 70.

DETALII LINIARE IMOBIL

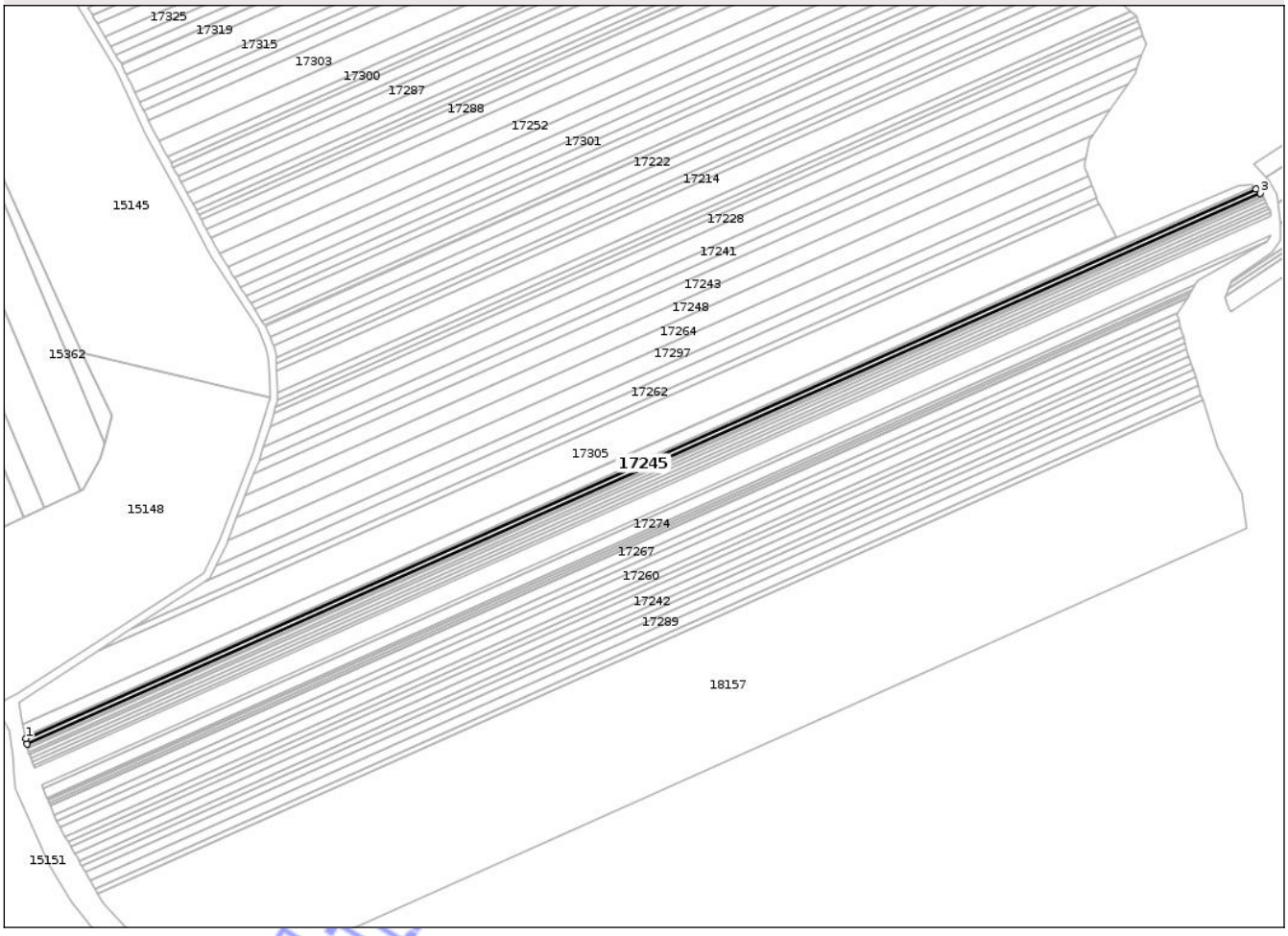

Date referitoare la teren

Crt	Categorie folosinţă	Intra vilan	Suprafaţa (mp)	Tarla	Parcelă	Nr. topo	Observaţii / Referinţe
1	arabil	NU	1.800	59	685/203	-	

Lungime Segmente

1) Valorile lungimilor segmentelor sunt obţinute din proiecţie în plan.

Punct început	X / Y	Punct sfârşit	X / Y	Lungime segment (** (m)
1	494.971,873 341.079,679	2	494.972,408 341.077,003	2.729
2	494.972,408 341.077,003	3	495.590,771 341.352,784	677.073
3	495.590,771 341.352,784	4	495.588,688 341.354,77	2.878
4	495.588,688 341.354,77	1	494.971,873 341.079,679	675.378

**** Lungimile segmentelor sunt determinate în planul de proiecţie Stereo 70 şi sunt rotunjite la 1 milimetru.**

Document care conține date cu caracter personal, protejat de prevederile Regulamentului (UE) nr. 679/2016 și Legii 190/2018

***** Distanţa dintre puncte este formată din segmente cumulate ce sunt mai mici decât valoarea 1 milimetru.**

Neutilizabil in circuitul civil

DATE DESPRE IMOBILUL NR. 17246

Oficiul de Cadastru şi Publicitate Imobiliară ARGES
Biroul de Cadastru şi Publicitate Imobiliară Costesti

A. Partea I. Descrierea imobilului

TEREN Extravilan

Adresa: Jud. Arges

Nr. Crt	Nr cadastral Nr. topografic	Suprafaţa* (mp)	Observaţii / Referinţe
A1		500	Sector cadastral:72 Teren neimprejmuit;

B. Partea II. Proprietari şi acte

Inscrieri privitoare la dreptul de proprietate şi alte drepturi reale		Referinţe
/		
Act Administrativ nr. 254, din 05/11/2004 emis de BIN CRACIUN IRINA;		
B1	Intabulare, drept de PROPRIETATE, dobandit prin Iesire Din Indiviziune, cota actuala 1/1, cota initiala 1/1	A1
	1) **POENARU IOANA**	

C. Partea III. SARCINI .

Inscrieri privind dezmembramintele dreptului de proprietate, drepturi reale de garanţie şi sarcini	Referinţe
NU SUNT	

Neutilizabil în circuitul civil

Anexa Nr. 1 La Partea I

Teren

Nr cadastral	Suprafaţa (mp)*	Observaţii / Referinţe
	500	

* Suprafaţa este determinată in planul de proiecţie Stereo 70.

DETALII LINIARE IMOBIL

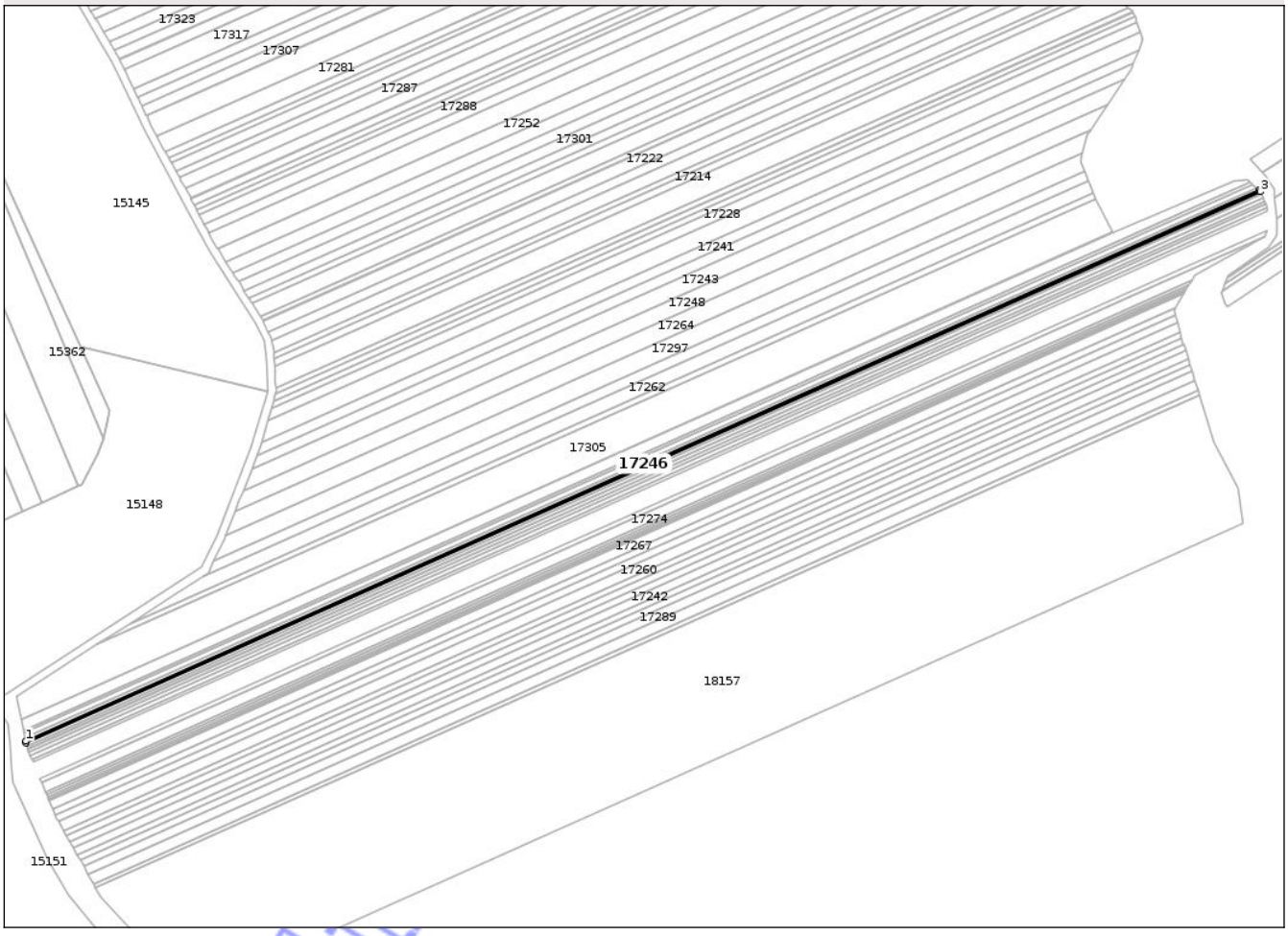

Date referitoare la teren

Crt	Categorie folosinţă	Intra vilan	Suprafaţa (mp)	Tarla	Parcelă	Nr. topo	Observaţii / Referinţe
1	arabil	NU	500	59	685/206	-	

Lungime Segmente

1) Valorile lungimilor segmentelor sunt obţinute din proiecţie în plan.

Punct început	X / Y	Punct sfârşit	X / Y	Lungime segment (** (m)
1	494.972,705 341.075,52	2	494.972,853 341.074,777	0.758
2	494.972,853 341.074,777	3	495.592,502 341.351,133	678.482
3	495.592,502 341.351,133	4	495.591,926 341.351,683	0.796
4	495.591,926 341.351,683	1	494.972,705 341.075,52	678.012

**** Lungimile segmentelor sunt determinate în planul de proiecţie Stereo 70 şi sunt rotunjite la 1 milimetru.**

Document care conține date cu caracter personal, protejat de prevederile Regulamentului (UE) nr. 679/2016 și Legii 190/2018

***** Distanţa dintre puncte este formată din segmente cumulate ce sunt mai mici decât valoarea 1 milimetru.**

Neutilizabil in circuitul civil

DATE DESPRE IMOBILUL NR. 17247

Oficiul de Cadastru şi Publicitate Imobiliară ARGES
Biroul de Cadastru şi Publicitate Imobiliară Costesti

A. Partea I. Descrierea imobilului

TEREN Extravilan

Adresa: Jud. Arges

Nr. Crt	Nr cadastral Nr. topografic	Suprafaţa* (mp)	Observaţii / Referinţe
A1		900	Sector cadastral:72 Teren neimprejmuit;

B. Partea II. Proprietari şi acte

Inscrieri privitoare la dreptul de proprietate şi alte drepturi reale		Referinţe
/		
Act Administrativ nr. 27539, din 10/11/1993 emis de CJSDPAT ARGES;		
B1	Intabulare, drept de PROPRIETATE, dobandit prin Lege, cota actuala 1/1, cota initiala 1/1	A1
	1) **SIMION S ION**	

C. Partea III. SARCINI .

Inscrieri privind dezmembramintele dreptului de proprietate, drepturi reale de garanţie şi sarcini	Referinţe
NU SUNT	

Neutilizabil în circuitul civil

Anexa Nr. 1 La Partea I

Teren

Nr cadastral	Suprafaţa (mp)*	Observaţii / Referinţe
	900	

* Suprafaţa este determinată in planul de proiecţie Stereo 70.

DETALII LINIARE IMOBIL

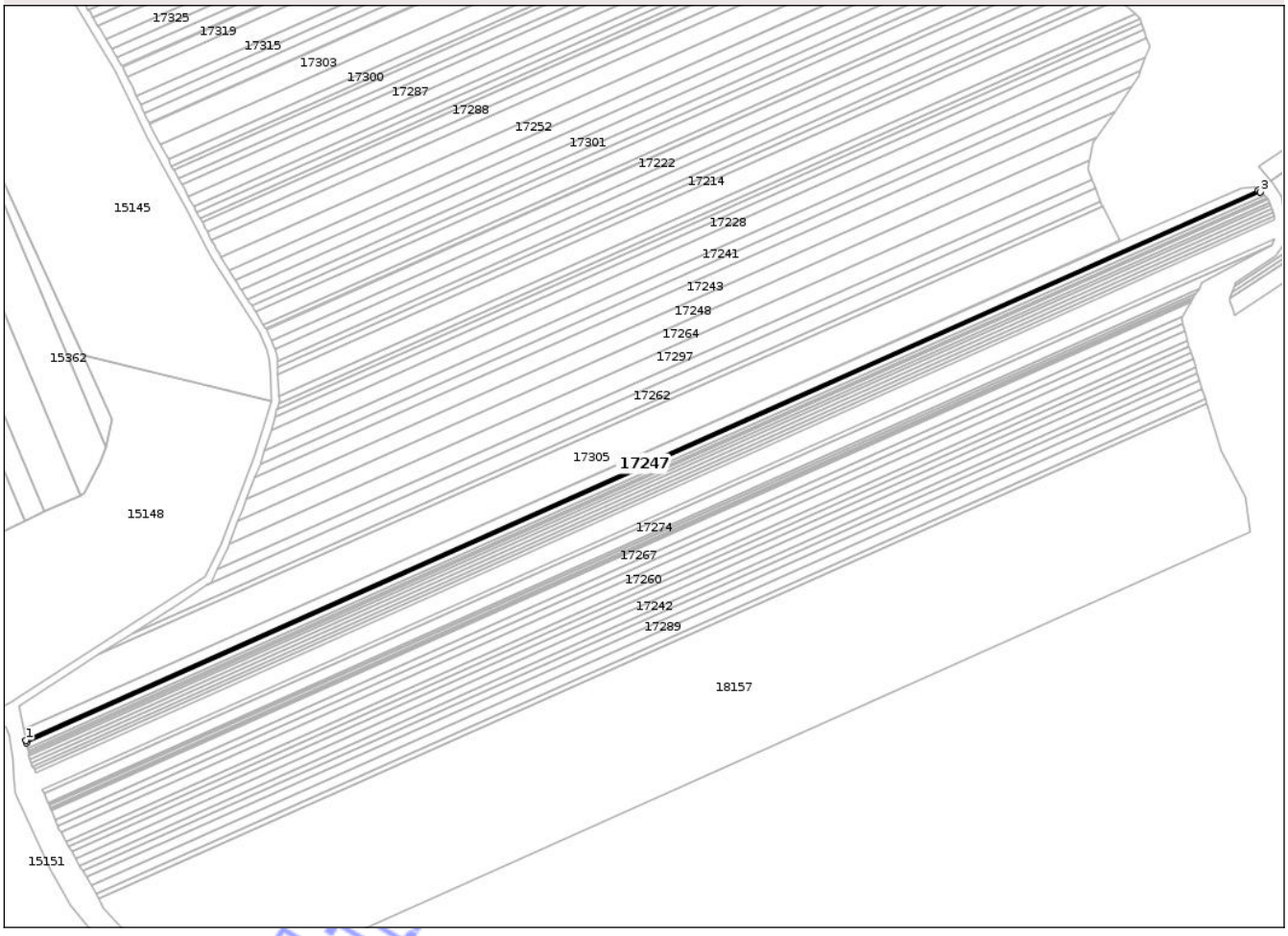

Date referitoare la teren

Crt	Categorie folosinţă	Intra vilan	Suprafaţa (mp)	Tarla	Parcelă	Nr. topo	Observaţii / Referinţe
1	arabil	NU	900	59	685/202	-	

Lungime Segmente

1) Valorile lungimilor segmentelor sunt obţinute din proiecţie în plan.

Punct început	X / Y	Punct sfârşit	X / Y	Lungime segment (** (m)
1	494.971,605 341.081,02	2	494.971,873 341.079,679	1.368
2	494.971,873 341.079,679	3	495.588,688 341.354,77	675.378
3	495.588,688 341.354,77	4	495.587,645 341.355,764	1.441
4	495.587,645 341.355,764	1	494.971,605 341.081,02	674.529

**** Lungimile segmentelor sunt determinate în planul de proiecţie Stereo 70 şi sunt rotunjite la 1 milimetru.**

Document care conține date cu caracter personal, protejat de prevederile Regulamentului (UE) nr. 679/2016 și Legii 190/2018

***** Distanţa dintre puncte este formată din segmente cumulate ce sunt mai mici decât valoarea 1 milimetru.**

Neutilizabil in circuitul civil

DATE DESPRE IMOBILUL NR. 17248

Oficiul de Cadastru şi Publicitate Imobiliară ARGES
Biroul de Cadastru şi Publicitate Imobiliară Costesti

A. Partea I. Descrierea imobilului

TEREN Extravilan

Adresa: Jud. Arges

Nr. Crt	Nr cadastral Nr. topografic	Suprafaţa* (mp)	Observaţii / Referinţe
A1		3.806	Sector cadastral:72 Teren neimprejmuit;

B. Partea II. Proprietari şi acte

Inscrieri privitoare la dreptul de proprietate şi alte drepturi reale		Referinţe
/		
Act Notarial nr. 126, din 02/06/2009 emis de BIN CARMEN GRECU;		
B1	Intabulare, drept de PROPRIETATE, dobandit prin Succesiune, cota actuala 1/2, cota initiala 1/2	A1
	1) **PĂUN IULIAN**	
B2	Intabulare, drept de PROPRIETATE, dobandit prin Succesiune, cota actuala 1/2, cota initiala 1/2	A1
	1) **PĂUN AURELIAN**	

C. Partea III. SARCINI .

Inscrieri privind dezmembramintele dreptului de proprietate, drepturi reale de garanţie şi sarcini	Referinţe
NU SUNT	

Neutilizabil în circuitul civil

Anexa Nr. 1 La Partea I

Teren

Nr cadastral	Suprafaţa (mp)*	Observaţii / Referinţe
	3.806	

* Suprafaţa este determinată in planul de proiecţie Stereo 70.

DETALII LINIARE IMOBIL



Date referitoare la teren

Crt	Categorie folosinţă	Intra vilan	Suprafaţa (mp)	Tarla	Parcelă	Nr. topo	Observaţii / Referinţe
1	arabil	NU	3.806	59	685/152	-	

Lungime Segmente

1) Valorile lungimilor segmentelor sunt obţinute din proiecţie în plan.

Punct început	X / Y	Punct sfârşit	X / Y	Lungime segment (** (m)
1	495.081,845 341.201,252	2	495.079,891 341.196,217	5.401
2	495.079,891 341.196,217	3	495.077,708 341.190,59	6.036
3	495.077,708 341.190,59	4	495.507,128 341.382,105	470.191
4	495.507,128 341.382,105	5	495.515,745 341.394,765	15.314
5	495.515,745 341.394,765	1	495.081,845 341.201,252	475.096

Document care conține date cu caracter personal, protejat de prevederile Regulamentului (UE) nr. 679/2016 și Legii 190/2018

**** Lungimile segmentelor sunt determinate în planul de proiecţie Stereo 70 şi sunt rotunjite la 1 milimetru.**
***** Distanţa dintre puncte este formată din segmente cumulate ce sunt mai mici decât valoarea 1 milimetru.**

Neutilizabil in circuitul civil

DATE DESPRE IMOBILUL NR. 17251

Oficiul de Cadastru şi Publicitate Imobiliară ARGES
Biroul de Cadastru şi Publicitate Imobiliară Costesti

A. Partea I. Descrierea imobilului

TEREN Extravilan

Adresa: Jud. Arges

Nr. Crt	Nr cadastral Nr. topografic	Suprafaţa* (mp)	Observaţii / Referinţe
A1	83310	2.255	Sector cadastral:72 Teren neimprejmuit;

B. Partea II. Proprietari şi acte

Inscrieri privitoare la dreptul de proprietate şi alte drepturi reale		Referinţe
25429 / 24/11/2016		
Act Administrativ nr. 26111, din 02/11/1993 emis de CJSDPAT ARGES (act administrativ nr 8555 din 02.11.2016, emis de PRIMARIA BUZOESTI);		
B1	Intabulare, drept de PROPRIETATEbun propriu, dobandit prin Reconstituire, cota actuala 1/1, cota initiala 1/1	A1
	1) **GRUIANU DUMITRA**	

C. Partea III. SARCINI .

Inscrieri privind dezmembramintele dreptului de proprietate, drepturi reale de garanţie şi sarcini	Referinţe
NU SUNT	

Neutilizabil în circuitul civil

Anexa Nr. 1 La Partea I

Teren

Nr cadastral	Suprafaţa (mp)*	Observaţii / Referinţe
83310	2.255	

* Suprafaţa este determinată in planul de proiecţie Stereo 70.

DETALII LINIARE IMOBIL

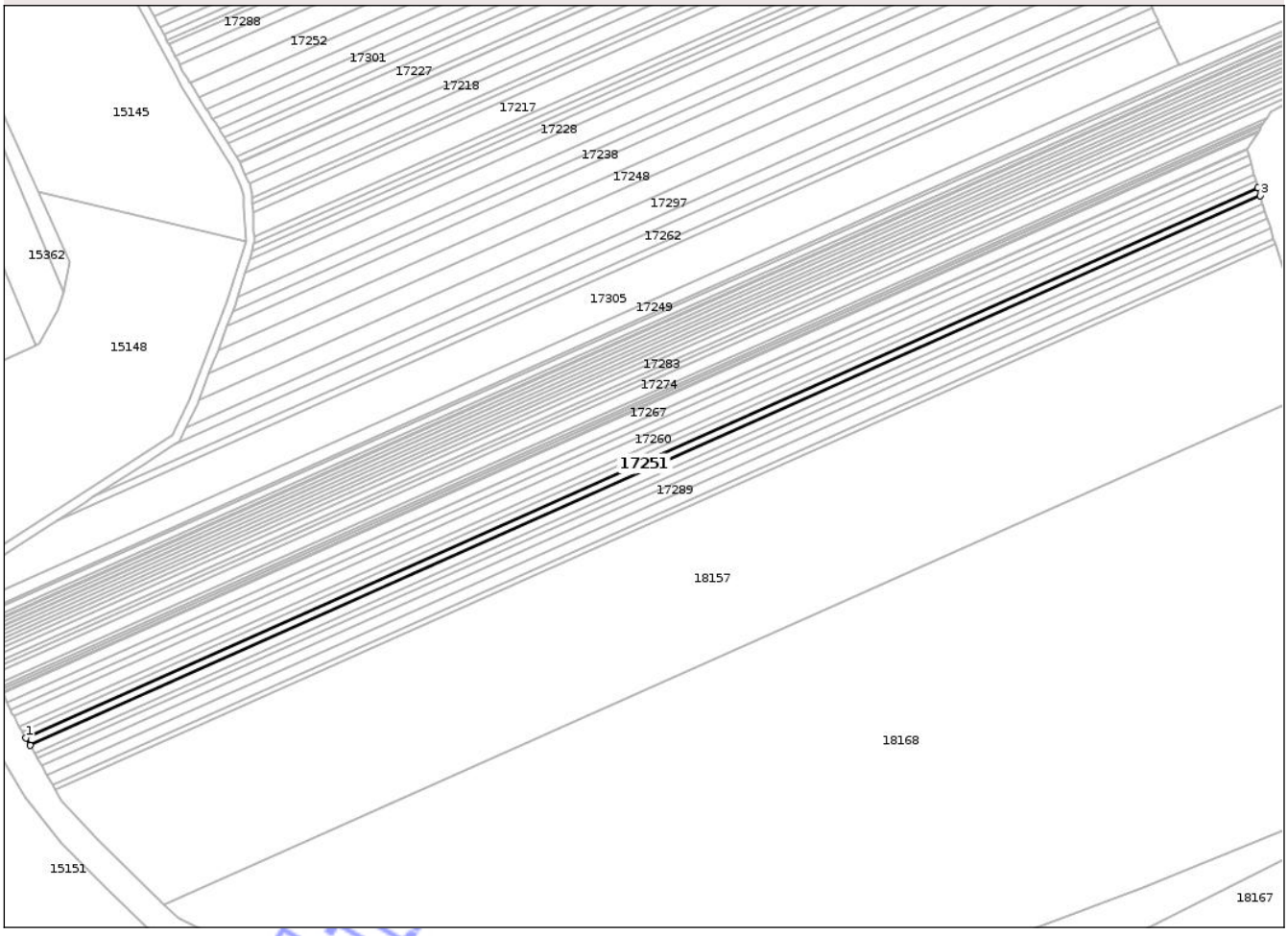

Date referitoare la teren

Crt	Categorie folosință	Intra vilan	Suprafaţa (mp)	Tarla	Parcelă	Nr. topo	Observaţii / Referinţe
1	arabil	NU	2.255	59	685	-	

Lungime Segmente

1) Valorile lungimilor segmentelor sunt obţinute din proiecţie în plan.

Punct început	X / Y	Punct sfârşit	X / Y	Lungime segment (** (m)
1	494.994,579 341.025,285	2	494.996,404 341.022,065	3.701
2	494.996,404 341.022,065	3	495.555,059 341.271,217	611.696
3	495.555,059 341.271,217	4	495.553,957 341.274,759	3.709
4	495.553,957 341.274,759	1	494.994,579 341.025,285	612.488

**** Lungimile segmentelor sunt determinate în planul de proiecţie Stereo 70 şi sunt rotunjite la 1 milimetru.**

Document care conține date cu caracter personal, protejat de prevederile Regulamentului (UE) nr. 679/2016 și Legii 190/2018

***** Distanţa dintre puncte este formată din segmente cumulate ce sunt mai mici decât valoarea 1 milimetru.**

Neutilizabil in circuitul civil

DATE DESPRE IMOBILUL NR. 17253

Oficiul de Cadastru şi Publicitate Imobiliară ARGES
Biroul de Cadastru şi Publicitate Imobiliară Costesti

A. Partea I. Descrierea imobilului

TEREN Extravilan

Adresa: Jud. Arges

Nr. Crt	Nr cadastral Nr. topografic	Suprafaţa* (mp)	Observaţii / Referinţe
A1	83114	2.646	Sector cadastral:72 Teren imprejmuit;

B. Partea II. Proprietari şi acte

Inscrieri privitoare la dreptul de proprietate şi alte drepturi reale		Referinţe
726 / 18/01/2018		
Act Notarial nr. 17, din 16/01/2018 emis de Dumitru Sanda Magdalena;		
B3	Intabulare, drept de PROPRIETATEbun comun, dobandit prin Conventie, cota actuala 1/1, cota initiala 1/1	A1
	1) **ENACHE ION**, casatorit cu 2) **ENACHE ELENA**	

C. Partea III. SARCINI .

Inscrieri privind dezmembramintele dreptului de proprietate, drepturi reale de garanţie şi sarcini	Referinţe
NU SUNT	

Neutilizabil în circuitul civil

Anexa Nr. 1 La Partea I

Teren

Nr cadastral	Suprafaţa (mp)*	Observaţii / Referinţe
83114	2.646	

* Suprafaţa este determinată in planul de proiecţie Stereo 70.

DETALII LINIARE IMOBIL

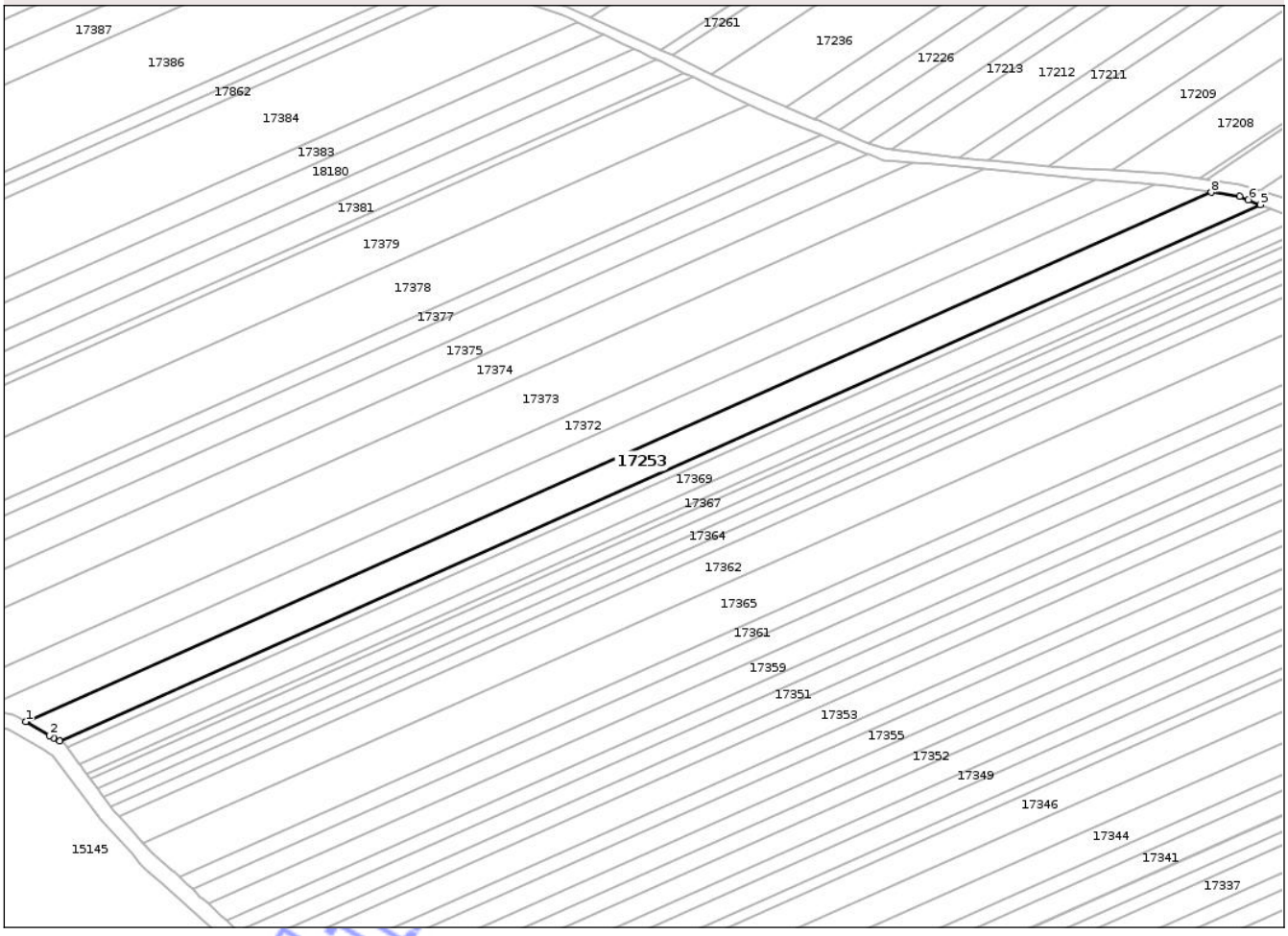

Date referitoare la teren

Crt	Categorie folosinţă	Intra vilan	Suprafaţa (mp)	Tarla	Parcelă	Nr. topo	Observaţii / Referinţe
1	arabil	NU	2.646	59	685	-	

Lungime Segmente

1) Valorile lungimilor segmentelor sunt obţinute din proiecţie în plan.

Punct început	X / Y	Punct sfârşit	X / Y	Lungime segment (** (m)
1	494.890,436 341.580,789	2	494.896,362 341.577,286	6.884
2	494.896,362 341.577,286	3	494.897,496 341.576,691	1.281
3	494.897,496 341.576,691	4	494.899,002 341.575,901	1.701
4	494.899,002 341.575,901	5	495.204,155 341.711,994	334.125
5	495.204,155 341.711,994	6	495.201,146 341.713,227	3.252

Document care conține date cu caracter personal, protejat de prevederile Regulamentului (UE) nr. 679/2016 și Legii 190/2018

Punct început	X / Y	Punct sfârşit	X / Y	Lungime segment (** (m)
6	495.201,146 341.713,227	7	495.198,927 341.714,136	2.398
7	495.198,927 341.714,136	8	495.191,664 341.715,132	7.331
8	495.191,664 341.715,132	1	494.890,436 341.580,789	329.828

** Lungimile segmentelor sunt determinate în planul de proiecţie Stereo 70 şi sunt rotunjite la 1 milimetru.
*** Distanţa dintre puncte este formată din segmente cumulate ce sunt mai mici decât valoarea 1 milimetru.

Neutilizabil in circuitul civil

DATE DESPRE IMOBILUL NR. 17254

Oficiul de Cadastru şi Publicitate Imobiliară ARGES
Biroul de Cadastru şi Publicitate Imobiliară Costesti

A. Partea I. Descrierea imobilului

TEREN Extravilan

Adresa: Jud. Arges

Nr. Crt	Nr cadastral Nr. topografic	Suprafaţa* (mp)	Observaţii / Referinţe
A1		5.500	Sector cadastral:72 Teren neimprejmuit;

B. Partea II. Proprietari şi acte

Inscrieri privitoare la dreptul de proprietate şi alte drepturi reale		Referinţe
/		
Act Administrativ nr. 68189, din 29/03/1995 emis de CJSDPAT ARGES;		
B1	Intabulare, drept de PROPRIETATE, dobandit prin Reconstituire, cota actuala 1/1, cota initiala 1/1	A1
	1) **TĂNASE D ANA**	

C. Partea III. SARCINI .

Inscrieri privind dezmembramintele dreptului de proprietate, drepturi reale de garanţie şi sarcini	Referinţe
NU SUNT	

Neutilizabil în circuitul civil

Anexa Nr. 1 La Partea I

Teren

Nr cadastral	Suprafaţa (mp)*	Observaţii / Referinţe
	5.500	

* Suprafaţa este determinată in planul de proiecţie Stereo 70.

DETALII LINIARE IMOBIL



Date referitoare la teren

Crt	Categorie folosinţă	Intra vilan	Suprafaţa (mp)	Tarla	Parcelă	Nr. topo	Observaţii / Referinţe
1	arabil	NU	5.500	59	683	-	

Lungime Segmente
1) Valorile lungimilor segmentelor sunt obţinute din proiecţie în plan.

Punct început	X / Y	Punct sfârşit	X / Y	Lungime segment (** (m)
1	495.054,712 341.749,826	2	495.064,783 341.745,197	11.084
2	495.064,783 341.745,197	3	495.548,438 342.065,757	580.242
3	495.548,438 342.065,757	4	495.544,142 342.074,214	9.486
4	495.544,142 342.074,214	1	495.054,712 341.749,826	587.171

**** Lungimile segmentelor sunt determinate în planul de proiecţie Stereo 70 şi sunt rotunjite la 1 milimetru.**

Document care conține date cu caracter personal, protejat de prevederile Regulamentului (UE) nr. 679/2016 și Legii 190/2018

***** Distanţa dintre puncte este formată din segmente cumulate ce sunt mai mici decât valoarea 1 milimetru.**

Neutilizabil in circuitul civil

DATE DESPRE IMOBILUL NR. 17255

Oficiul de Cadastru şi Publicitate Imobiliară ARGES
Biroul de Cadastru şi Publicitate Imobiliară Costesti

A. Partea I. Descrierea imobilului

TEREN Extravilan

Adresa: Jud. Arges

Nr. Crt	Nr cadastral Nr. topografic	Suprafaţa* (mp)	Observaţii / Referinţe
A1		1.935	Sector cadastral:72 Teren neimprejmuit;

B. Partea II. Proprietari şi acte

Inscrieri privitoare la dreptul de proprietate şi alte drepturi reale		Referinţe
/		
Act Notarial nr. 335, din 14/12/2001 emis de BIN DANCIU ILIE;		
B1	Intabulare, drept de PROPRIETATE, dobandit prin Iesire Din Indiviziune, cota actuala 1/1, cota initiala 1/1	A1
	1) **TUDOSIE GHEORGHE**	

C. Partea III. SARCINI .

Inscrieri privind dezmembramintele dreptului de proprietate, drepturi reale de garanţie şi sarcini	Referinţe
NU SUNT	

Neutilizabil în circuitul civil

Anexa Nr. 1 La Partea I

Teren

Nr cadastral	Suprafaţa (mp)*	Observaţii / Referinţe
	1.935	

* Suprafaţa este determinată in planul de proiecţie Stereo 70.

DETALII LINIARE IMOBIL

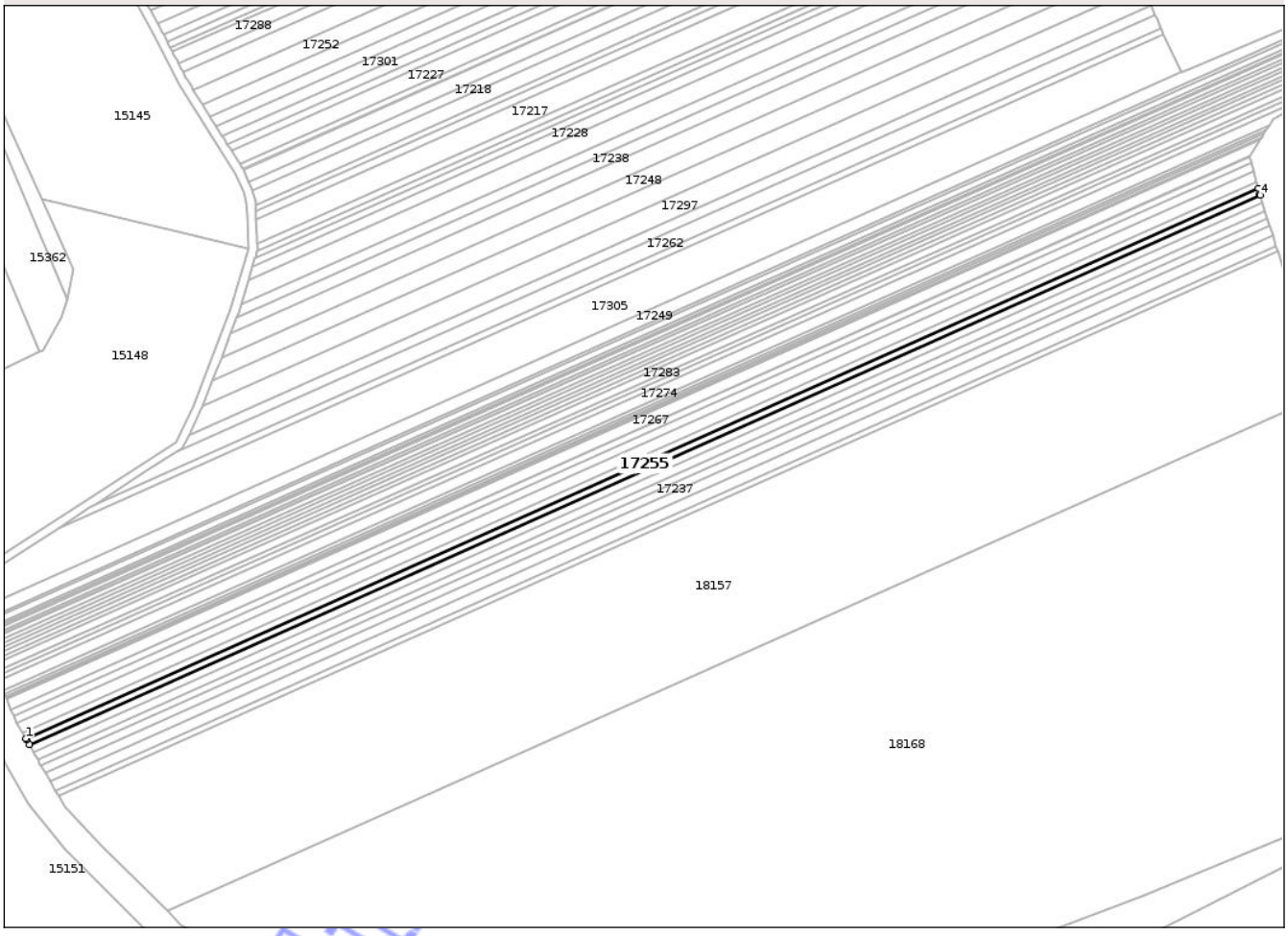

Date referitoare la teren

Crt	Categorie folosinţă	Intra vilan	Suprafaţa (mp)	Tarla	Parcelă	Nr. topo	Observaţii / Referinţe
1	arabil	NU	1.935	59	685/229	-	

Lungime Segmente
1) Valorile lungimilor segmentelor sunt obţinute din proiecţie în plan.

Punct început	X / Y	Punct sfârşit	X / Y	Lungime segment (** (m)
1	494.993,015 341.028,045	2	494.993,274 341.027,587	0.526
2	494.993,274 341.027,587	3	494.994,579 341.025,285	2.646
3	494.994,579 341.025,285	4	495.553,957 341.274,759	612.488
4	495.553,957 341.274,759	5	495.553,804 341.275,252	0.516
5	495.553,804 341.275,252	6	495.553,089 341.277,829	2.674

Document care conține date cu caracter personal, protejat de prevederile Regulamentului (UE) nr. 679/2016 și Legii 190/2018

Punct început	X / Y	Punct sfârşit	X / Y	Lungime segment (** (m)
6	495.553,089 341.277,829	1	494.993,015 341.028,045	613.249

** Lungimile segmentelor sunt determinate în planul de proiecţie Stereo 70 şi sunt rotunjite la 1 milimetru.
*** Distanţa dintre puncte este formată din segmente cumulate ce sunt mai mici decât valoarea 1 milimetru.

Neutilizabil in circuitul civil

DATE DESPRE IMOBILUL NR. 17256

Oficiul de Cadastru şi Publicitate Imobiliară ARGES
Biroul de Cadastru şi Publicitate Imobiliară Costesti

A. Partea I. Descrierea imobilului

TEREN Extravilan

Adresa: Jud. Arges

Nr. Crt	Nr cadastral Nr. topografic	Suprafaţa* (mp)	Observaţii / Referinţe
A1		1.100	Sector cadastral:72 Teren neimprejmuit;

B. Partea II. Proprietari şi acte

Inscrieri privitoare la dreptul de proprietate şi alte drepturi reale		Referinţe
/		
Act Administrativ nr. 36042, din 09/03/1994 emis de CJSDPAT ARGES;		
B1	Intabulare, drept de PROPRIETATE, dobandit prin Reconstituire, cota actuala 1/1, cota initiala 1/1	A1
	1) **TUDOSE I GHEORGHE** 2) **TUDOSE R SOFIA**	

C. Partea III. SARCINI .

Inscrieri privind dezmembramintele dreptului de proprietate, drepturi reale de garanţie şi sarcini	Referinţe
NU SUNT	

Neutilizabil în circuitul civil

Anexa Nr. 1 La Partea I

Teren

Nr cadastral	Suprafaţa (mp)*	Observaţii / Referinţe
	1.100	

* Suprafaţa este determinată in planul de proiecţie Stereo 70.

DETALII LINIARE IMOBIL

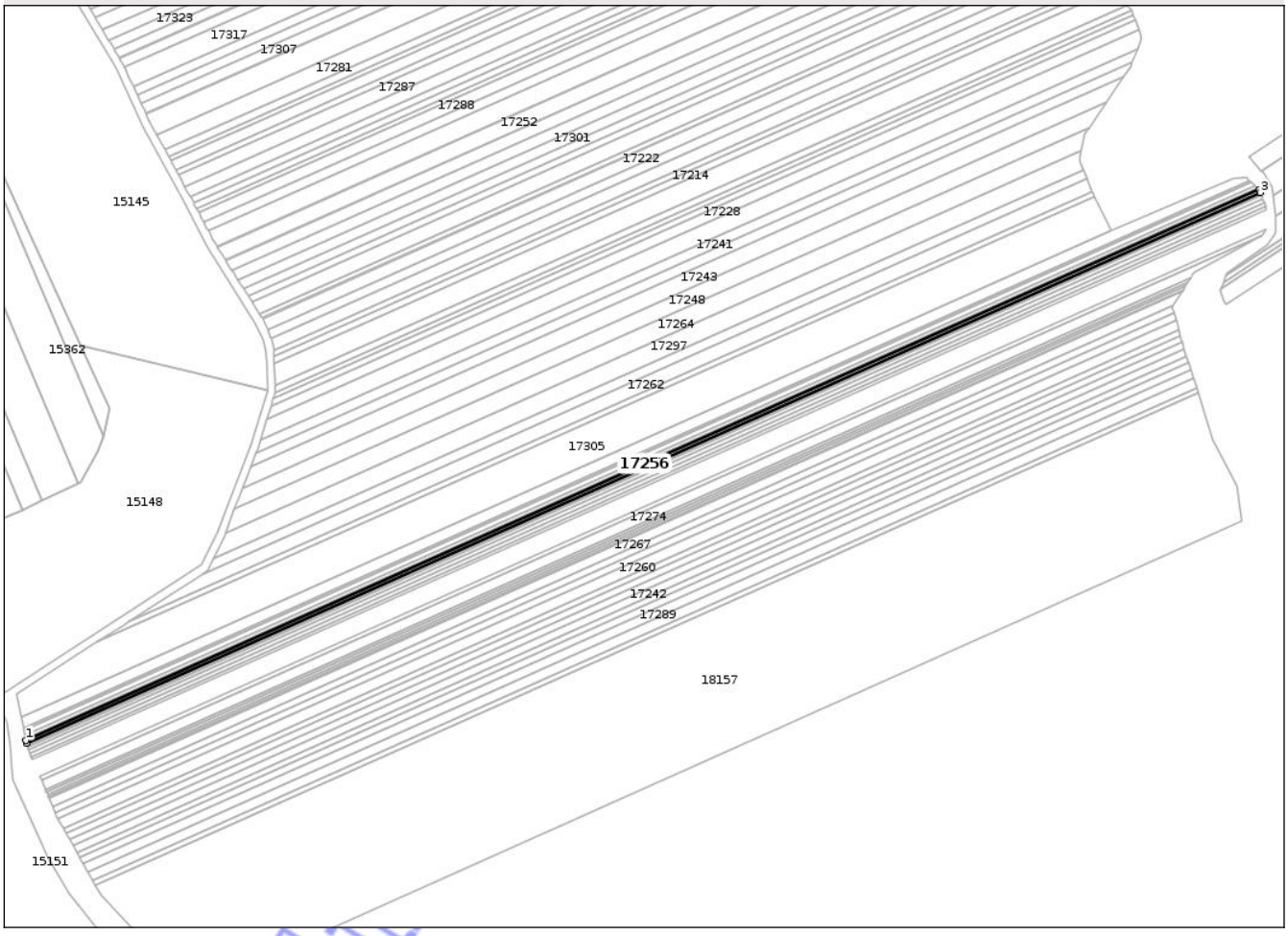

Date referitoare la teren

Crt	Categorie folosinţă	Intra vilan	Suprafaţa (mp)	Tarla	Parcelă	Nr. topo	Observaţii / Referinţe
1	arabil	NU	1.100	59	685/207	-	

Lungime Segmente

1) Valorile lungimilor segmentelor sunt obţinute din proiecţie în plan.

Punct început	X / Y	Punct sfârşit	X / Y	Lungime segment (** (m)
1	494.972,853 341.074,777	2	494.973,179 341.073,149	1.66
2	494.973,179 341.073,149	3	495.593,203 341.349,67	678.891
3	495.593,203 341.349,67	4	495.592,502 341.351,133	1.622
4	495.592,502 341.351,133	1	494.972,853 341.074,777	678.482

**** Lungimile segmentelor sunt determinate în planul de proiecţie Stereo 70 şi sunt rotunjite la 1 milimetru.**

Document care conține date cu caracter personal, protejat de prevederile Regulamentului (UE) nr. 679/2016 și Legii 190/2018

***** Distanţa dintre puncte este formată din segmente cumulate ce sunt mai mici decât valoarea 1 milimetru.**

Neutilizabil in circuitul civil

DATE DESPRE IMOBILUL NR. 17258

Oficiul de Cadastru şi Publicitate Imobiliară ARGES
Biroul de Cadastru şi Publicitate Imobiliară Costesti

A. Partea I. Descrierea imobilului

TEREN Extravilan

Adresa: Jud. Arges

Nr. Crt	Nr cadastral Nr. topografic	Suprafaţa* (mp)	Observaţii / Referinţe
A1		1.636	Sector cadastral:72 Teren neimprejmuit;

B. Partea II. Proprietari şi acte

Inscrieri privitoare la dreptul de proprietate şi alte drepturi reale		Referinţe
/		
Act Notarial nr. 90, din 12/08/2010 emis de BIN ȘIMONESCU-DIACONU NICOLAE;		
B1	Intabulare, drept de PROPRIETATE, dobandit prin Succesiune, cota actuala 1/1, cota initiala 1/1	A1
	1) **ENACHE MARIA**	

C. Partea III. SARCINI .

Inscrieri privind dezmembramintele dreptului de proprietate, drepturi reale de garanţie şi sarcini	Referinţe
NU SUNT	

Neutilizabil în circuitul civil

Anexa Nr. 1 La Partea I

Teren

Nr cadastral	Suprafaţa (mp)*	Observaţii / Referinţe
	1.636	

* Suprafaţa este determinată in planul de proiecţie Stereo 70.

DETALII LINIARE IMOBIL

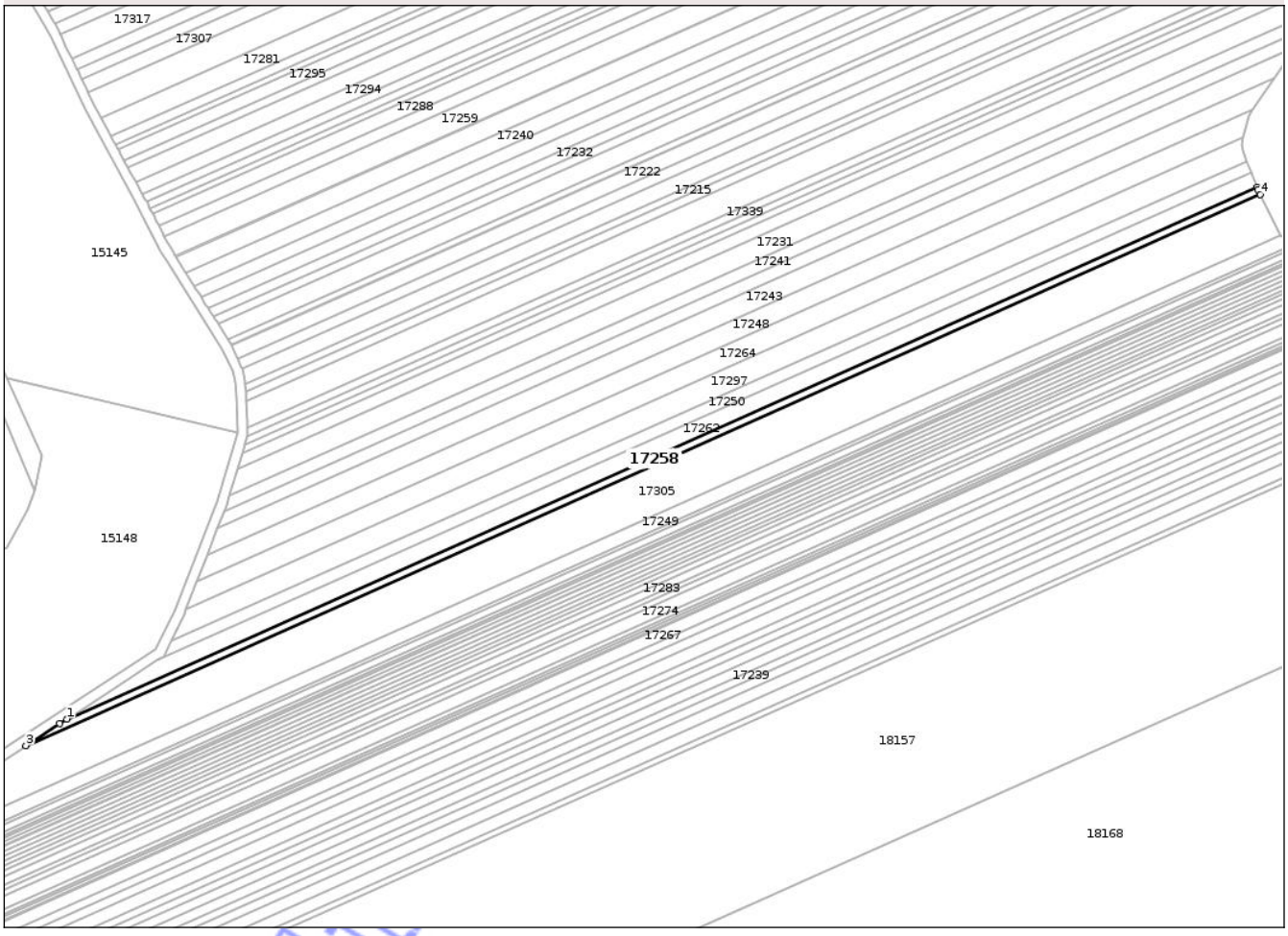

Date referitoare la teren

Crt	Categorie folosinţă	Intra vilan	Suprafaţa (mp)	Tarla	Parcelă	Nr. topo	Observaţii / Referinţe
1	arabil	NU	1.636	59	685/157	-	

Lungime Segmente

1) Valorile lungimilor segmentelor sunt obţinute din proiecţie în plan.

Punct început	X / Y	Punct sfârşit	X / Y	Lungime segment (** (m)
1	495.024,777 341.134,5	2	495.021,91 341.132,649	3.413
2	495.021,91 341.132,649	3	495.008,167 341.123,773	16.36
3	495.008,167 341.123,773	4	495.509,984 341.347,576	549.462
4	495.509,984 341.347,576	5	495.509,088 341.349,388	2.021
5	495.509,088 341.349,388	6	495.508,719 341.350,331	1.013

Document care conține date cu caracter personal, protejat de prevederile Regulamentului (UE) nr. 679/2016 și Legii 190/2018

Punct început	X / Y	Punct sfârşit	X / Y	Lungime segment (** (m)
6	495.508,719 341.350,331	1	495.024,777 341.134,5	529.889

** Lungimile segmentelor sunt determinate în planul de proiecţie Stereo 70 şi sunt rotunjite la 1 milimetru.
*** Distanţa dintre puncte este formată din segmente cumulate ce sunt mai mici decât valoarea 1 milimetru.

Neutilizabil in circuitul civil

DATE DESPRE IMOBILUL NR. 17259

Oficiul de Cadastru şi Publicitate Imobiliară ARGES
Biroul de Cadastru şi Publicitate Imobiliară Costesti

A. Partea I. Descrierea imobilului

TEREN Extravilan

Adresa: Jud. Arges

Nr. Crt	Nr cadastral Nr. topografic	Suprafaţa* (mp)	Observaţii / Referinţe
A1		4.174	Sector cadastral:72 Teren neimprejmuit;

B. Partea II. Proprietari şi acte

Inscrieri privitoare la dreptul de proprietate şi alte drepturi reale		Referinţe
/		
Act Notarial nr. 3853, din 18/12/2002 emis de BIN Danciu Ilie;		
B1	Intabulare, drept de PROPRIETATE, dobandit prin Iesire Din Indiviziune, cota actuala 1/1, cota initiala 1/1	A1
	1) **Lăzărescu Ion**	

C. Partea III. SARCINI .

Inscrieri privind dezmembramintele dreptului de proprietate, drepturi reale de garanţie şi sarcini	Referinţe
NU SUNT	

Neutilizabil în circuitul civil

Anexa Nr. 1 La Partea I

Teren

Nr cadastral	Suprafaţa (mp)*	Observaţii / Referinţe
	4.174	

* Suprafaţa este determinată in planul de proiecţie Stereo 70.

DETALII LINIARE IMOBIL



Date referitoare la teren

Crt	Categorie folosinţă	Intra vilan	Suprafaţa (mp)	Tarla	Parcelă	Nr. topo	Observaţii / Referinţe
1	arabil	NU	4.174	59	685/131	-	

Lungime Segmente

1) Valorile lungimilor segmentelor sunt obţinute din proiecţie în plan.

Punct început	X / Y	Punct sfârşit	X / Y	Lungime segment (** (m)
1	495.064,458 341.330,557	2	495.065,77 341.328,033	2.845
2	495.065,77 341.328,033	3	495.066,557 341.326,518	1.707
3	495.066,557 341.326,518	4	495.068,146 341.323,853	3.103
4	495.068,146 341.323,853	5	495.068,92 341.322,555	1.511
5	495.068,92 341.322,555	6	495.069,081 341.322,299	0.302

Document care conține date cu caracter personal, protejat de prevederile Regulamentului (UE) nr. 679/2016 și Legii 190/2018

Punct început	X / Y	Punct sfârşit	X / Y	Lungime segment (** (m)
6	495.069,081 341.322,299	7	495.474,116 341.502,939	443.491
7	495.474,116 341.502,939	8	495.472,776 341.504,693	2.207
8	495.472,776 341.504,693	9	495.471,65 341.506,168	1.856
9	495.471,65 341.506,168	10	495.469,653 341.508,783	3.29
10	495.469,653 341.508,783	11	495.468,238 341.510,636	2.331
11	495.468,238 341.510,636	1	495.064,458 341.330,557	442.116

**** Lungimile segmentelor sunt determinate în planul de proiecţie Stereo 70 şi sunt rotunjite la 1 milimetru.**
***** Distanţa dintre puncte este formată din segmente cumulate ce sunt mai mici decât valoarea 1 milimetru.**

Neutilizabil in circuitul civil

DATE DESPRE IMOBILUL NR. 17260

Oficiul de Cadastru şi Publicitate Imobiliară ARGES
Biroul de Cadastru şi Publicitate Imobiliară Costesti

A. Partea I. Descrierea imobilului

TEREN Extravilan

Adresa: Jud. Arges

Nr. Crt	Nr cadastral Nr. topografic	Suprafaţa* (mp)	Observaţii / Referinţe
A1		3.120	Sector cadastral:72 Teren neimprejmuit;

B. Partea II. Proprietari şi acte

Inscrieri privitoare la dreptul de proprietate şi alte drepturi reale		Referinţe
/		
Act Administrativ nr. 36042, din 09/03/1994 emis de CJSDPAT ARGES;		
B1	Intabulare, drept de PROPRIETATE, dobandit prin Reconstituire, cota actuala 1/1, cota initiala 1/1	A1
	1) **TUDOSE I GHEORGHE** 2) **TUDOSE R SOFIA**	

C. Partea III. SARCINI .

Inscrieri privind dezmembramintele dreptului de proprietate, drepturi reale de garanţie şi sarcini	Referinţe
NU SUNT	

Neutilizabil în circuitul civil

Anexa Nr. 1 La Partea I

Teren

Nr cadastral	Suprafaţa (mp)*	Observaţii / Referinţe
	3.120	

* Suprafaţa este determinată in planul de proiecţie Stereo 70.

DETALII LINIARE IMOBIL

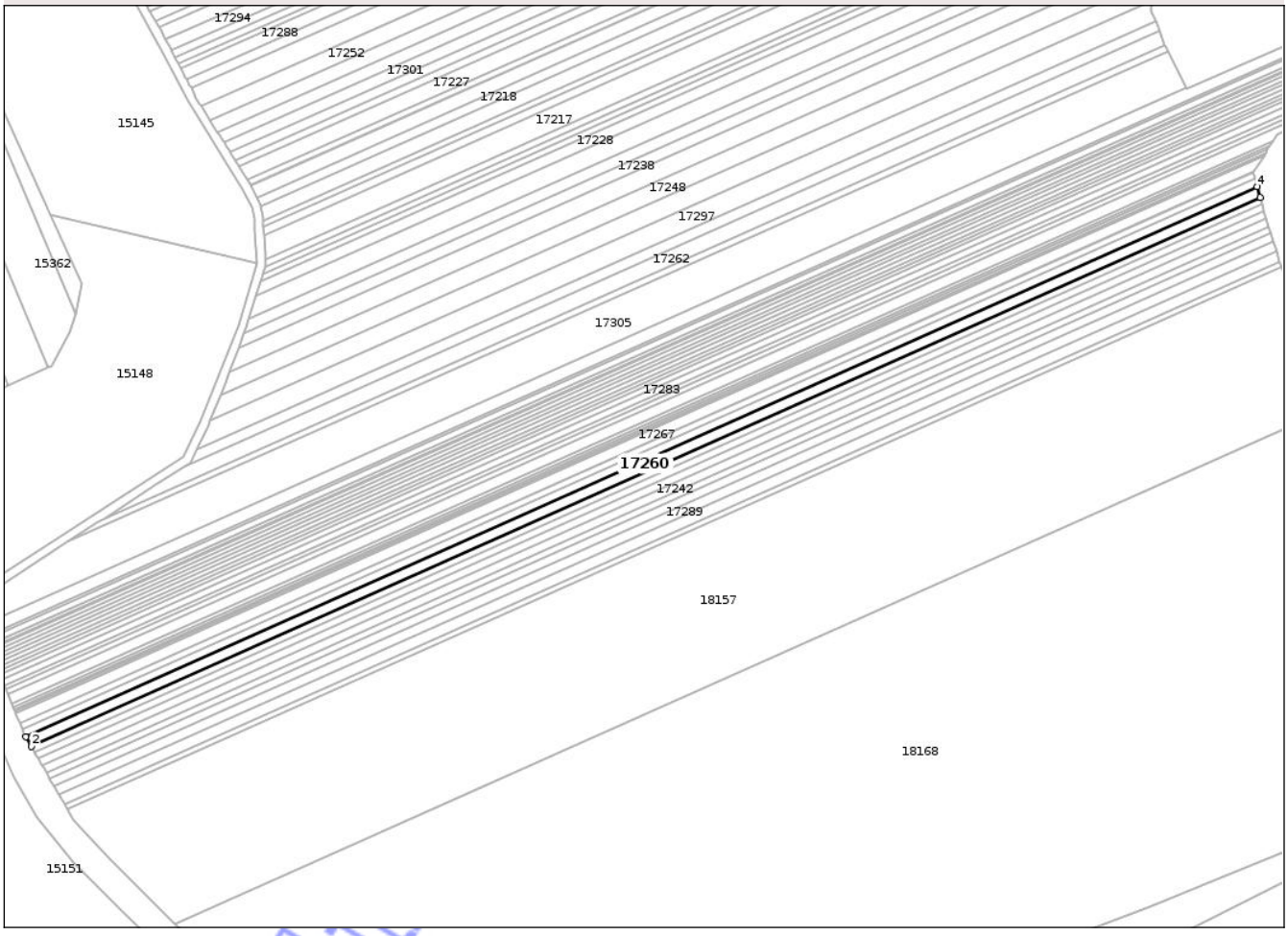

Date referitoare la teren

Crt	Categorie folosinţă	Intra vilan	Suprafaţa (mp)	Tarla	Parcelă	Nr. topo	Observaţii / Referinţe
1	arabil	NU	3.120	59	685/227	-	

Lungime Segmente
1) Valorile lungimilor segmentelor sunt obţinute din proiecţie în plan.

Punct început	X / Y	Punct sfârşit	X / Y	Lungime segment (** (m)
1	494.989,021 341.035,091	2	494.991,536 341.030,654	5.1
2	494.991,536 341.030,654	3	495.552,283 341.280,738	613.986
3	495.552,283 341.280,738	4	495.550,911 341.285,685	5.134
4	495.550,911 341.285,685	1	494.989,021 341.035,091	615.238

**** Lungimile segmentelor sunt determinate în planul de proiecţie Stereo 70 şi sunt rotunjite la 1 milimetru.**

Document care conține date cu caracter personal, protejat de prevederile Regulamentului (UE) nr. 679/2016 și Legii 190/2018

***** Distanţa dintre puncte este formată din segmente cumulate ce sunt mai mici decât valoarea 1 milimetru.**

Neutilizabil in circuitul civil

DATE DESPRE IMOBILUL NR. 17261

Oficiul de Cadastru şi Publicitate Imobiliară ARGES
Biroul de Cadastru şi Publicitate Imobiliară Costesti

A. Partea I. Descrierea imobilului

TEREN Extravilan

Adresa: Jud. Arges

Nr. Crt	Nr cadastral Nr. topografic	Suprafaţa* (mp)	Observaţii / Referinţe
A1		1.600	Sector cadastral:72 Teren neimprejmuit;

B. Partea II. Proprietari şi acte

Inscrieri privitoare la dreptul de proprietate şi alte drepturi reale		Referinţe
/		
Act Administrativ nr. 42124, din 03/05/1994 emis de CJSDPAT ARGES;		
B1	Intabulare, drept de PROPRIETATE, dobandit prin Reconstituire, cota actuala 1/1, cota initiala 1/1	A1
	1) **TĂNASE B CONSTANTIN**	

C. Partea III. SARCINI .

Inscrieri privind dezmembramintele dreptului de proprietate, drepturi reale de garanţie şi sarcini	Referinţe
NU SUNT	

Neutilizabil în circuitul civil

Anexa Nr. 1 La Partea I

Teren

Nr cadastral	Suprafaţa (mp)*	Observaţii / Referinţe
	1.600	

* Suprafaţa este determinată in planul de proiecţie Stereo 70.

DETALII LINIARE IMOBIL



Date referitoare la teren

Crt	Categorie folosință	Intra vilan	Suprafaţa (mp)	Tarla	Parcelă	Nr. topo	Observaţii / Referinţe
1	arabil	NU	1.600	59	683	-	

Lungime Segmente
1) Valorile lungimilor segmentelor sunt obţinute din proiecţie în plan.

Punct început	X / Y	Punct sfârşit	X / Y	Lungime segment (** (m)
1	495.051,806 341.751,162	2	495.054,712 341.749,826	3.198
2	495.054,712 341.749,826	3	495.544,142 342.074,214	587.171
3	495.544,142 342.074,214	4	495.543,704 342.075,076	0.967
4	495.543,704 342.075,076	5	495.543,704 342.075,077	0.001
5	495.543,704 342.075,077	6	495.543,486 342.077,041	1.976

Document care conține date cu caracter personal, protejat de prevederile Regulamentului (UE) nr. 679/2016 și Legii 190/2018

Punct început	X / Y	Punct sfârşit	X / Y	Lungime segment (** (m)
6	495.543,486 342.077,041	1	495.051,806 341.751,162	589.87

** Lungimile segmentelor sunt determinate în planul de proiecţie Stereo 70 şi sunt rotunjite la 1 milimetru.
*** Distanţa dintre puncte este formată din segmente cumulate ce sunt mai mici decât valoarea 1 milimetru.

Neutilizabil in circuitul civil

DATE DESPRE IMOBILUL NR. 17262

Oficiul de Cadastru şi Publicitate Imobiliară ARGES
Biroul de Cadastru şi Publicitate Imobiliară Costesti

A. Partea I. Descrierea imobilului

TEREN Extravilan

Adresa: Jud. Arges

Nr. Crt	Nr cadastral Nr. topografic	Suprafaţa* (mp)	Observaţii / Referinţe
A1		3.406	Sector cadastral:72 Teren neimprejmuit;

B. Partea II. Proprietari şi acte

Inscrieri privitoare la dreptul de proprietate şi alte drepturi reale		Referinţe
/		
Act Administrativ nr. 39 981, din 21/04/1994 emis de CJSDPAT ARGES;		
B1	Intabulare, drept de PROPRIETATE, dobandit prin Reconstituire, cota actuala 1/1, cota initiala 1/1	A1
	1) **DUMITRU A IOANA**	

C. Partea III. SARCINI .

Inscrieri privind dezmembramintele dreptului de proprietate, drepturi reale de garanţie şi sarcini	Referinţe
NU SUNT	

Neutilizabil în circuitul civil

Anexa Nr. 1 La Partea I

Teren

Nr cadastral	Suprafaţa (mp)*	Observaţii / Referinţe
	3.406	

* Suprafaţa este determinată in planul de proiecţie Stereo 70.

DETALII LINIARE IMOBIL

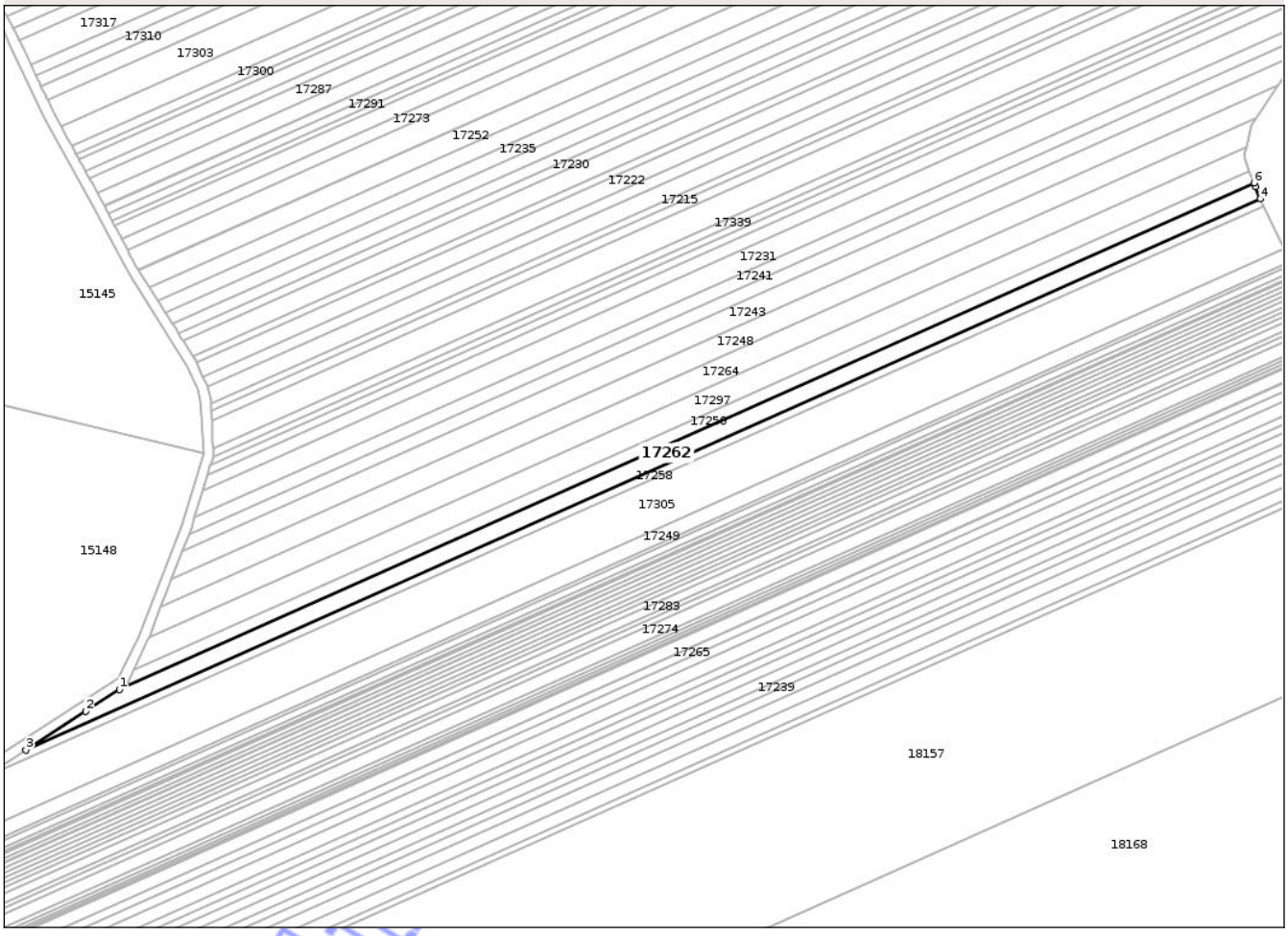

Date referitoare la teren

Crt	Categorie folosinţă	Intra vilan	Suprafaţa (mp)	Tarla	Parcelă	Nr. topo	Observaţii / Referinţe
1	arabil	NU	3.406	59	685/156	-	

Lungime Segmente

1) Valorile lungimilor segmentelor sunt obţinute din proiecţie în plan.

Punct început	X / Y	Punct sfârşit	X / Y	Lungime segment (** (m)
1	495.061,477 341.158,203	2	495.048,304 341.149,695	15.682
2	495.048,304 341.149,695	3	495.024,777 341.134,5	28.007
3	495.024,777 341.134,5	4	495.508,719 341.350,331	529.889
4	495.508,719 341.350,331	5	495.506,883 341.355,017	5.033
5	495.506,883 341.355,017	6	495.506,273 341.356,575	1.673

Document care conține date cu caracter personal, protejat de prevederile Regulamentului (UE) nr. 679/2016 și Legii 190/2018

Punct început	X / Y	Punct sfârşit	X / Y	Lungime segment (** (m)
6	495.506,273 341.356,575	1	495.061,477 341.158,203	487.027

** Lungimile segmentelor sunt determinate în planul de proiecţie Stereo 70 şi sunt rotunjite la 1 milimetru.
*** Distanţa dintre puncte este formată din segmente cumulate ce sunt mai mici decât valoarea 1 milimetru.

Neutilizabil in circuitul civil

DATE DESPRE IMOBILUL NR. 17263

Oficiul de Cadastru şi Publicitate Imobiliară ARGES
Biroul de Cadastru şi Publicitate Imobiliară Costesti

A. Partea I. Descrierea imobilului

TEREN Extravilan

Adresa: Jud. Arges

Nr. Crt	Nr cadastral Nr. topografic	Suprafaţa* (mp)	Observaţii / Referinţe
A1		2.233	Sector cadastral:72 Teren neimprejmuit;

B. Partea II. Proprietari şi acte

Inscrieri privitoare la dreptul de proprietate şi alte drepturi reale		Referinţe
/		
Act Notarial nr. 366, din 30/10/2008 emis de BIN CARMEN GRECU;		
B1	Intabulare, drept de PROPRIETATE, dobandit prin Succesiune, cota actuala 1/1, cota initiala 1/1	A1
	1) **TUDOSE ION**	

C. Partea III. SARCINI .

Inscrieri privind dezmembramintele dreptului de proprietate, drepturi reale de garanţie şi sarcini	Referinţe
NU SUNT	

Neutilizabil în circuitul civil

Anexa Nr. 1 La Partea I

Teren

Nr cadastral	Suprafaţa (mp)*	Observaţii / Referinţe
	2.233	

* Suprafaţa este determinată in planul de proiecţie Stereo 70.

DETALII LINIARE IMOBIL

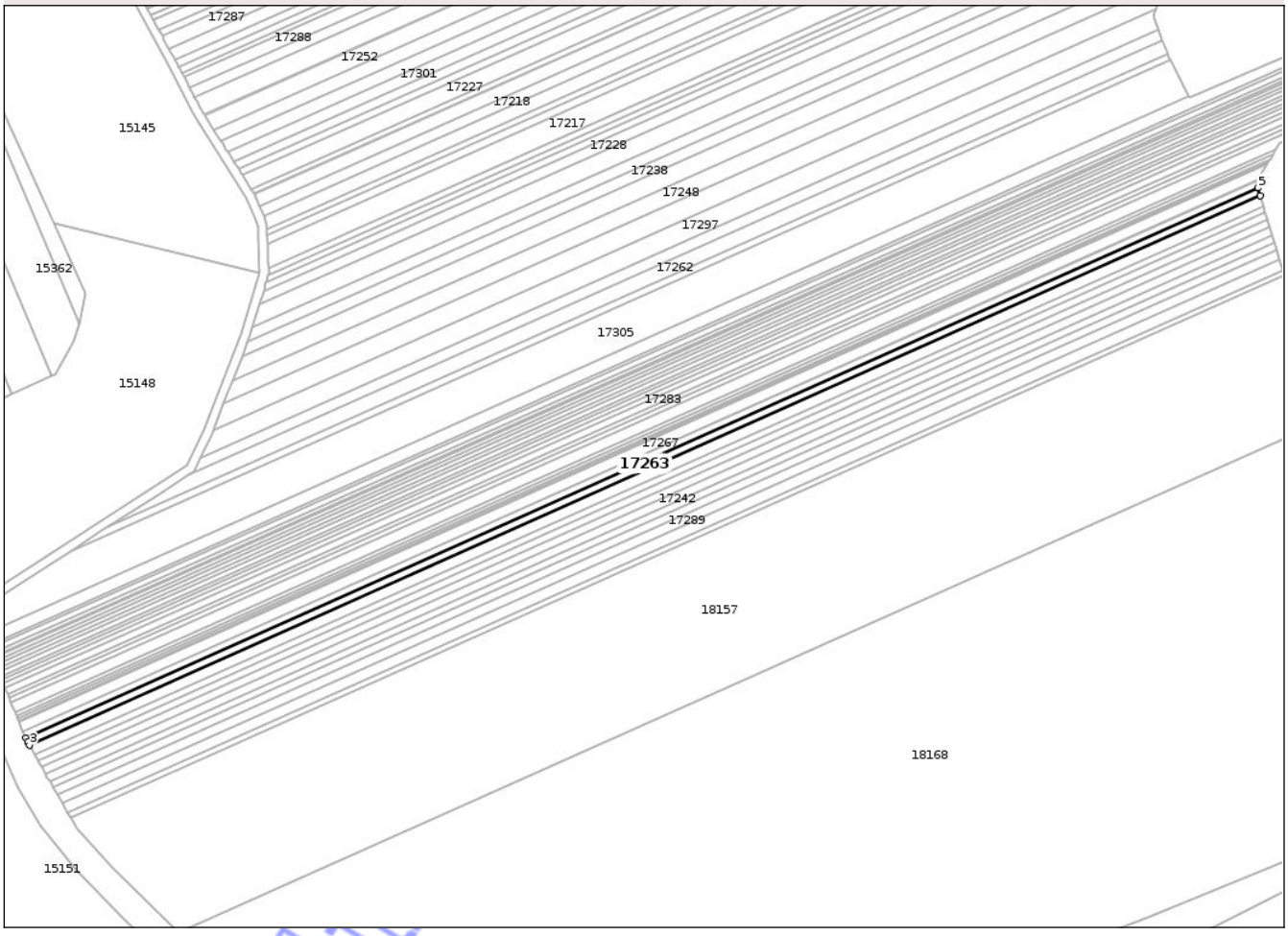

Date referitoare la teren

Crt	Categorie folosinţă	Intra vilan	Suprafaţa (mp)	Tarla	Parcelă	Nr. topo	Observaţii / Referinţe
1	arabil	NU	2.233	59	685/226	-	

Lungime Segmente
1) Valorile lungimilor segmentelor sunt obţinute din proiecţie în plan.

Punct început	X / Y	Punct sfârşit	X / Y	Lungime segment (** (m)
1	494.987,442 341.038,358	2	494.988,215 341.036,513	2.0
2	494.988,215 341.036,513	3	494.989,021 341.035,091	1.635
3	494.989,021 341.035,091	4	495.550,911 341.285,685	615.238
4	495.550,911 341.285,685	5	495.549,931 341.289,219	3.667
5	495.549,931 341.289,219	1	494.987,442 341.038,358	615.894

Document care conține date cu caracter personal, protejat de prevederile Regulamentului (UE) nr. 679/2016 și Legii 190/2018

**** Lungimile segmentelor sunt determinate în planul de proiecţie Stereo 70 şi sunt rotunjite la 1 milimetru.**
***** Distanţa dintre puncte este formată din segmente cumulate ce sunt mai mici decât valoarea 1 milimetru.**

Neutilizabil in circuitul civil

DATE DESPRE IMOBILUL NR. 17264

Oficiul de Cadastru şi Publicitate Imobiliară ARGES
Biroul de Cadastru şi Publicitate Imobiliară Costesti

A. Partea I. Descrierea imobilului

TEREN Extravilan

Adresa: Jud. Arges

Nr. Crt	Nr cadastral Nr. topografic	Suprafaţa* (mp)	Observaţii / Referinţe
A1		4.158	Sector cadastral:72 Teren neimprejmuit;

B. Partea II. Proprietari şi acte

Inscrieri privitoare la dreptul de proprietate şi alte drepturi reale		Referinţe
/		
Act Administrativ nr. 50614, din 08/08/1994 emis de CJSDPAT ARGES;		
B1	Intabulare, drept de PROPRIETATE, dobandit prin Reconstituire, cota actuala 1/1, cota initiala 1/1	A1
	1) **PĂUN I CONSTANTIN**	

C. Partea III. SARCINI .

Inscrieri privind dezmembramintele dreptului de proprietate, drepturi reale de garanţie şi sarcini	Referinţe
NU SUNT	

Neutilizabil în circuitul civil

Anexa Nr. 1 La Partea I

Teren

Nr cadastral	Suprafaţa (mp)*	Observaţii / Referinţe
	4.158	

* Suprafaţa este determinată in planul de proiecţie Stereo 70.

DETALII LINIARE IMOBIL



Date referitoare la teren

Crt	Categorie folosință	Intra vilan	Suprafaţa (mp)	Tarla	Parcelă	Nr. topo	Observaţii / Referinţe
1	arabil	NU	4.158	59	685/153	-	

Lungime Segmente
1) Valorile lungimilor segmentelor sunt obţinute din proiecţie în plan.

Punct început	X / Y	Punct sfârşit	X / Y	Lungime segment (** (m)
1	495.077,708 341.190,59	2	495.073,161 341.178,874	12.567
2	495.073,161 341.178,874	3	495.503,185 341.370,658	470.852
3	495.503,185 341.370,658	4	495.505,288 341.379,401	8.992
4	495.505,288 341.379,401	5	495.507,128 341.382,105	3.271
5	495.507,128 341.382,105	1	495.077,708 341.190,59	470.191

Document care conține date cu caracter personal, protejat de prevederile Regulamentului (UE) nr. 679/2016 și Legii 190/2018

**** Lungimile segmentelor sunt determinate în planul de proiecţie Stereo 70 şi sunt rotunjite la 1 milimetru.**
***** Distanţa dintre puncte este formată din segmente cumulate ce sunt mai mici decât valoarea 1 milimetru.**

Neutilizabil in circuitul civil

DATE DESPRE IMOBILUL NR. 17265

Oficiul de Cadastru şi Publicitate Imobiliară ARGES
Biroul de Cadastru şi Publicitate Imobiliară Costesti

A. Partea I. Descrierea imobilului

TEREN Extravilan

Adresa: Jud. Arges

Nr. Crt	Nr cadastral Nr. topografic	Suprafaţa* (mp)	Observaţii / Referinţe
A1		2.025	Sector cadastral:72 Teren neimprejmuit;

B. Partea II. Proprietari şi acte

Inscrieri privitoare la dreptul de proprietate şi alte drepturi reale		Referinţe
/		
Act Administrativ nr. 11043, din 31/08/1993 emis de CJSDPAT ARGES;		
B1	Intabulare, drept de PROPRIETATE, dobandit prin Reconstituire, cota actuala 1/1, cota initiala 1/1	A1
	1) **TUDOSIE C ION**	

C. Partea III. SARCINI .

Inscrieri privind dezmembramintele dreptului de proprietate, drepturi reale de garanţie şi sarcini	Referinţe
NU SUNT	

Neutilizabil în circuitul civil

Anexa Nr. 1 La Partea I

Teren

Nr cadastral	Suprafaţa (mp)*	Observaţii / Referinţe
	2.025	

* Suprafaţa este determinată in planul de proiecţie Stereo 70.

DETALII LINIARE IMOBIL

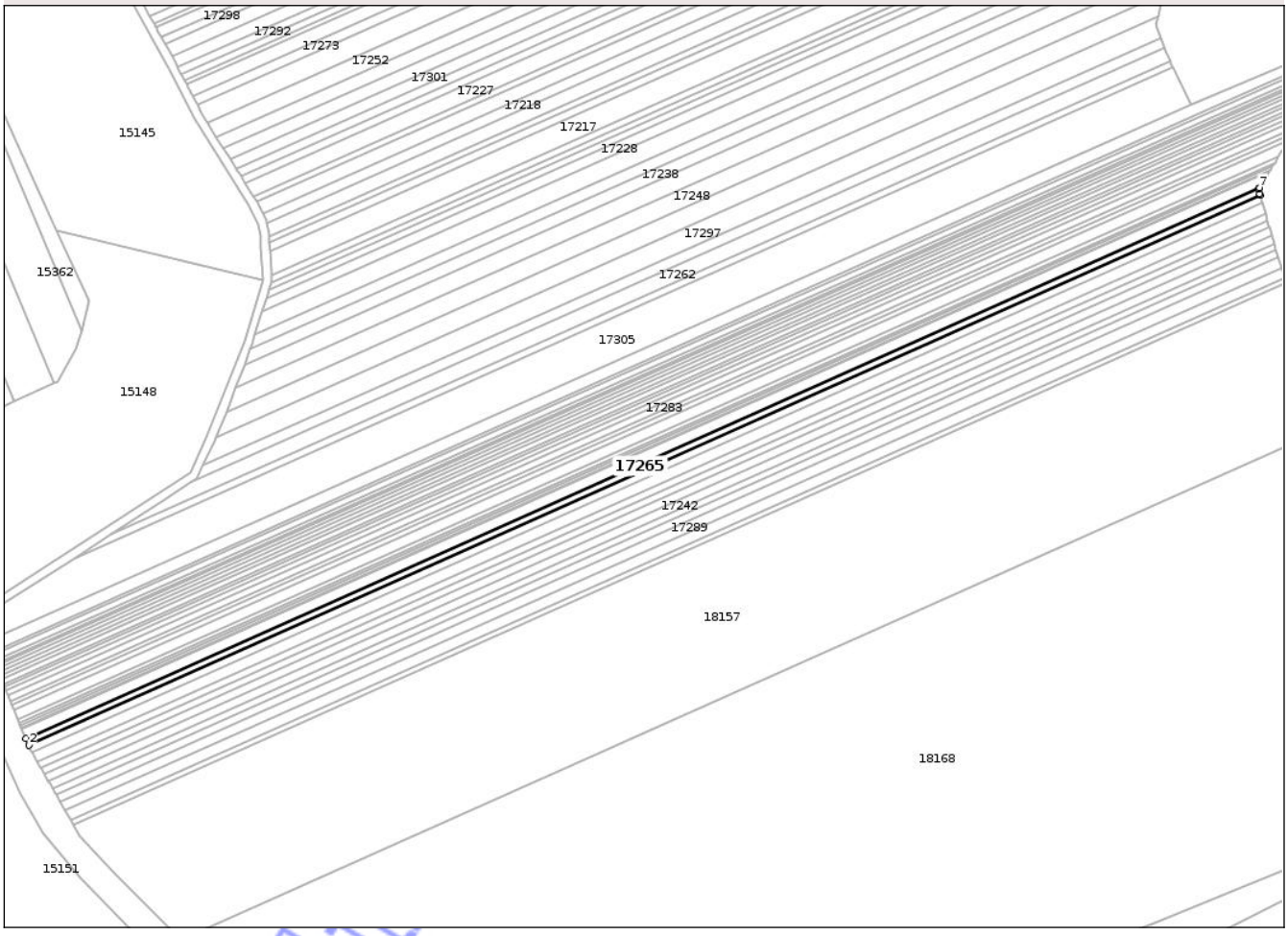

Date referitoare la teren

Crt	Categorie folosinţă	Intra vilan	Suprafaţa (mp)	Tarla	Parcelă	Nr. topo	Observaţii / Referinţe
1	arabil	NU	2.025	59	685/225	-	

Lungime Segmente
1) Valorile lungimilor segmentelor sunt obţinute din proiecţie în plan.

Punct început	X / Y	Punct sfârşit	X / Y	Lungime segment (** (m)
1	494.986,173 341.041,391	2	494.987,442 341.038,358	3.288
2	494.987,442 341.038,358	3	495.549,931 341.289,219	615.894
3	495.549,931 341.289,219	4	495.549,731 341.289,939	0.747
4	495.549,731 341.289,939	5	495.549,01 341.291,979	2.164
5	495.549,01 341.291,979	6	495.549,45 341.292,443	0.639

Document care conține date cu caracter personal, protejat de prevederile Regulamentului (UE) nr. 679/2016 și Legii 190/2018

Punct început	X / Y	Punct sfârşit	X / Y	Lungime segment (** (m)
6	495.549,45 341.292,443	7	495.549,585 341.292,664	0.259
7	495.549,585 341.292,664	1	494.986,173 341.041,391	616.905

** Lungimile segmentelor sunt determinate în planul de proiecţie Stereo 70 şi sunt rotunjite la 1 milimetru.
*** Distanţa dintre puncte este formată din segmente cumulate ce sunt mai mici decât valoarea 1 milimetru.

Neutilizabil in circuitul civil

DATE DESPRE IMOBILUL NR. 17267

Oficiul de Cadastru şi Publicitate Imobiliară ARGES
Biroul de Cadastru şi Publicitate Imobiliară Costesti

A. Partea I. Descrierea imobilului

TEREN Extravilan

Adresa: Jud. Arges

Nr. Crt	Nr cadastral Nr. topografic	Suprafaţa* (mp)	Observaţii / Referinţe
A1		3.023	Sector cadastral:72 Teren neimprejmuit;

B. Partea II. Proprietari şi acte

Inscrieri privitoare la dreptul de proprietate şi alte drepturi reale		Referinţe
/		
Act Administrativ nr. 36055, din 10/03/1994 emis de CJSDPAT ARGES;		
B1	Intabulare, drept de PROPRIETATE, dobandit prin Reconstituire, cota actuala 1/1, cota initiala 1/1	A1
	1) **PETRE C NICOLAE** 2) **PETRE C ION** 3) **PETRE C IOANA**	

C. Partea III. SARCINI .

Inscrieri privind dezmembramintele dreptului de proprietate, drepturi reale de garanţie şi sarcini	Referinţe
NU SUNT	

Neutilizabil în circuitul civil

Anexa Nr. 1 La Partea I

Teren

Nr cadastral	Suprafaţa (mp)*	Observaţii / Referinţe
	3.023	

* Suprafaţa este determinată in planul de proiecţie Stereo 70.

DETALII LINIARE IMOBIL

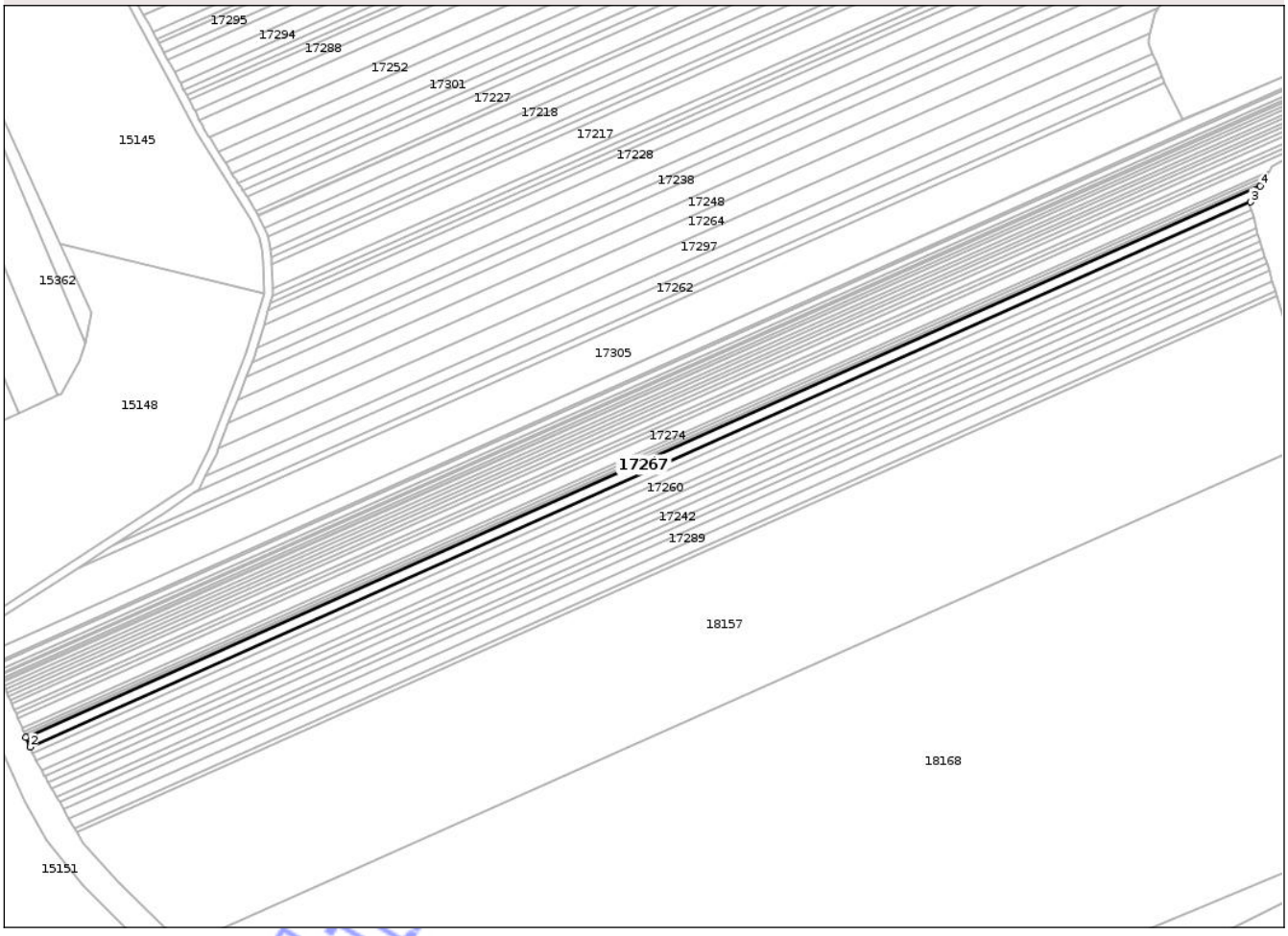

Date referitoare la teren

Crt	Categorie folosinţă	Intra vilan	Suprafaţa (mp)	Tarla	Parcelă	Nr. topo	Observaţii / Referinţe
1	arabil	NU	3.023	59	685/224	-	

Lungime Segmente

1) Valorile lungimilor segmentelor sunt obţinute din proiecţie în plan.

Punct început	X / Y	Punct sfârşit	X / Y	Lungime segment (** (m)
1	494.984,29 341.045,887	2	494.986,173 341.041,391	4.874
2	494.986,173 341.041,391	3	495.549,585 341.292,664	616.905
3	495.549,585 341.292,664	4	495.554,073 341.300,001	8.601
4	495.554,073 341.300,001	1	494.984,29 341.045,887	623.88

**** Lungimile segmentelor sunt determinate în planul de proiecţie Stereo 70 şi sunt rotunjite la 1 milimetru.**

Document care conține date cu caracter personal, protejat de prevederile Regulamentului (UE) nr. 679/2016 și Legii 190/2018

***** Distanţa dintre puncte este formată din segmente cumulate ce sunt mai mici decât valoarea 1 milimetru.**

Neutilizabil in circuitul civil

DATE DESPRE IMOBILUL NR. 17272

Oficiul de Cadastru şi Publicitate Imobiliară ARGES
Biroul de Cadastru şi Publicitate Imobiliară Costesti

A. Partea I. Descrierea imobilului

TEREN Extravilan

Adresa: Jud. Arges

Nr. Crt	Nr cadastral Nr. topografic	Suprafaţa* (mp)	Observaţii / Referinţe
A1		1.000	Sector cadastral:72 Teren neimprejmuit;

B. Partea II. Proprietari şi acte

Inscrieri privitoare la dreptul de proprietate şi alte drepturi reale		Referinţe
/		
Act Administrativ nr. Adeverinta nr. 8595, din 19/09/2025 emis de PRIMĂRIA COMUNEI BUZOEȘTI;		
B1	Inscrierea posesiei, drept de PROPRIETATE, dobandit prin Lege, cota actuala 1/1, cota initiala 1/1	A1
	1) **NEIDENTIFICAT NEIDENTIFICAT**, CIF:0000000000000	
Act Normativ nr. 7, din 13/03/1996 emis de PARLAMENTUL ROMANIEI (art. 13);		
B2	Se noteaza mentiunea de proprietar neidentificat.	A1

C. Partea III. SARCINI .

Inscrieri privind dezmembramintele dreptului de proprietate, drepturi reale de garanţie şi sarcini	Referinţe
NU SUNT	

Neutilizabil în circuitul civil

Anexa Nr. 1 La Partea I

Teren

Nr cadastral	Suprafaţa (mp)*	Observaţii / Referinţe
	1.000	

* Suprafaţa este determinată in planul de proiecţie Stereo 70.

DETALII LINIARE IMOBIL

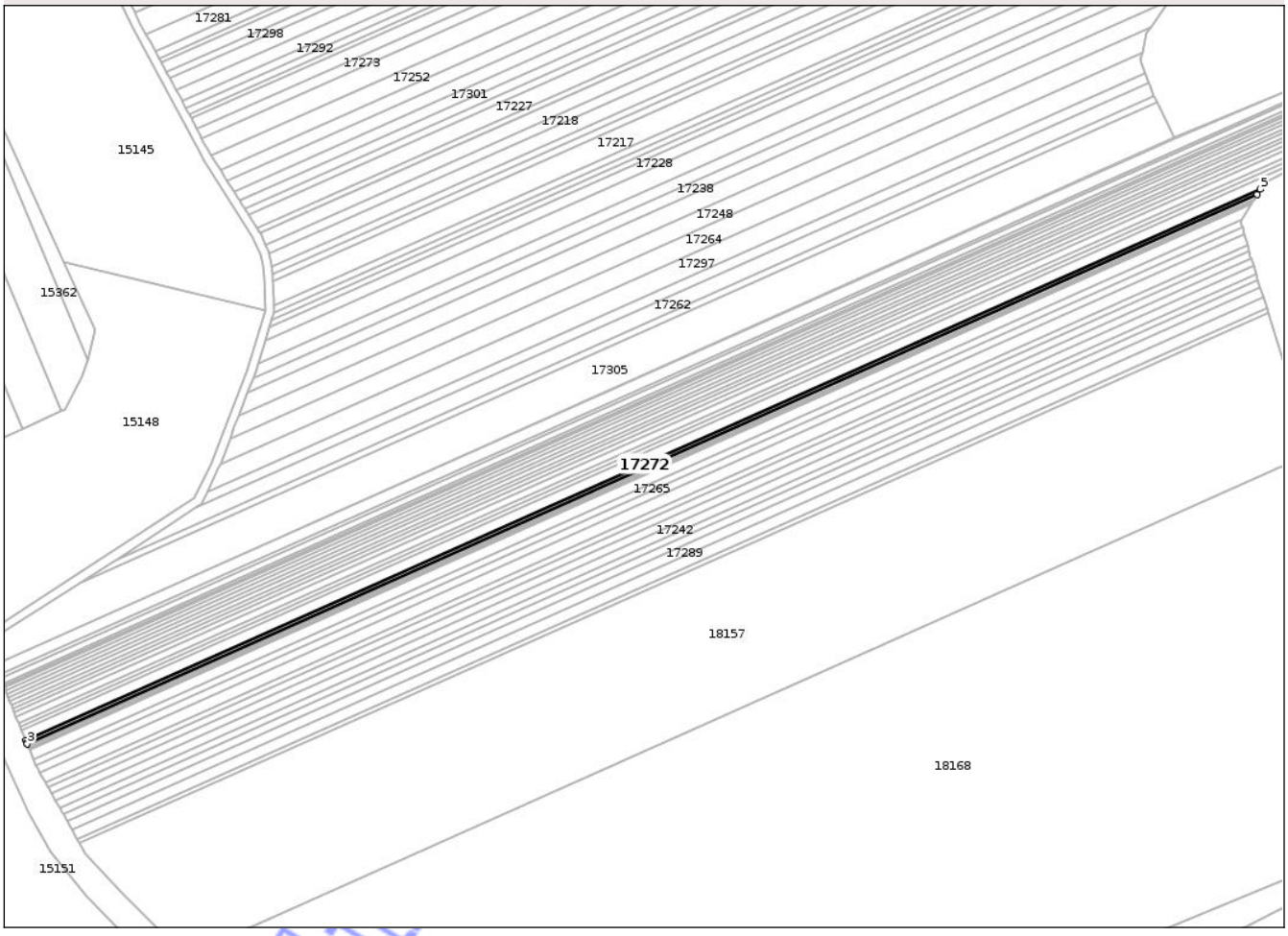

Date referitoare la teren

Crt	Categorie folosinţă	Intra vilan	Suprafaţa (mp)	Tarla	Parcelă	Nr. topo	Observaţii / Referinţe
1	arabil	NU	1.000	59	685	-	In act se regaseste P685/220

Lungime Segmente

1) Valorile lungimilor segmentelor sunt obţinute din proiecţie în plan.

Punct început	X / Y	Punct sfârşit	X / Y	Lungime segment (** (m)
1	494.982,563 341.050,012	2	494.982,981 341.049,014	1.082
2	494.982,981 341.049,014	3	494.983,177 341.048,546	0.507
3	494.983,177 341.048,546	4	495.556,727 341.304,341	628.005
4	495.556,727 341.304,341	5	495.558,191 341.306,734	2.805
5	495.558,191 341.306,734	1	494.982,563 341.050,012	630.281

Document care conține date cu caracter personal, protejat de prevederile Regulamentului (UE) nr. 679/2016 și Legii 190/2018

**** Lungimile segmentelor sunt determinate în planul de proiecţie Stereo 70 şi sunt rotunjite la 1 milimetru.**
***** Distanţa dintre puncte este formată din segmente cumulate ce sunt mai mici decât valoarea 1 milimetru.**

Neutilizabil in circuitul civil

DATE DESPRE IMOBILUL NR. 17249

Oficiul de Cadastru şi Publicitate Imobiliară ARGES
Biroul de Cadastru şi Publicitate Imobiliară Costesti

A. Partea I. Descrierea imobilului

TEREN Extravilan

Adresa: Jud. Arges

Nr. Crt	Nr cadastral Nr. topografic	Suprafaţa* (mp)	Observaţii / Referinţe
A1		3.600	Sector cadastral:72 Teren neimprejmuit;

B. Partea II. Proprietari şi acte

Inscrieri privitoare la dreptul de proprietate şi alte drepturi reale		Referinţe
/		
Act Notarial nr. 651, din 16/12/1996 emis de BIN DANCIU ILIE;		
B1	Intabulare, drept de PROPRIETATE, dobandit prin Succesiune, cota actuala 1/4, cota initiala 1/4	A1
	1) **PETRE CONSTANTINA**	
B2	Intabulare, drept de PROPRIETATE, dobandit prin Succesiune, cota actuala 3/4, cota initiala 3/4	A1
	1) **PETRE MIHAIL**	

C. Partea III. SARCINI .

Inscrieri privind dezmembramintele dreptului de proprietate, drepturi reale de garanţie şi sarcini	Referinţe
NU SUNT	

Neutilizabil în circuitul civil

Anexa Nr. 1 La Partea I

Teren

Nr cadastral	Suprafaţa (mp)*	Observaţii / Referinţe
	3.600	

* Suprafaţa este determinată in planul de proiecţie Stereo 70.

DETALII LINIARE IMOBIL

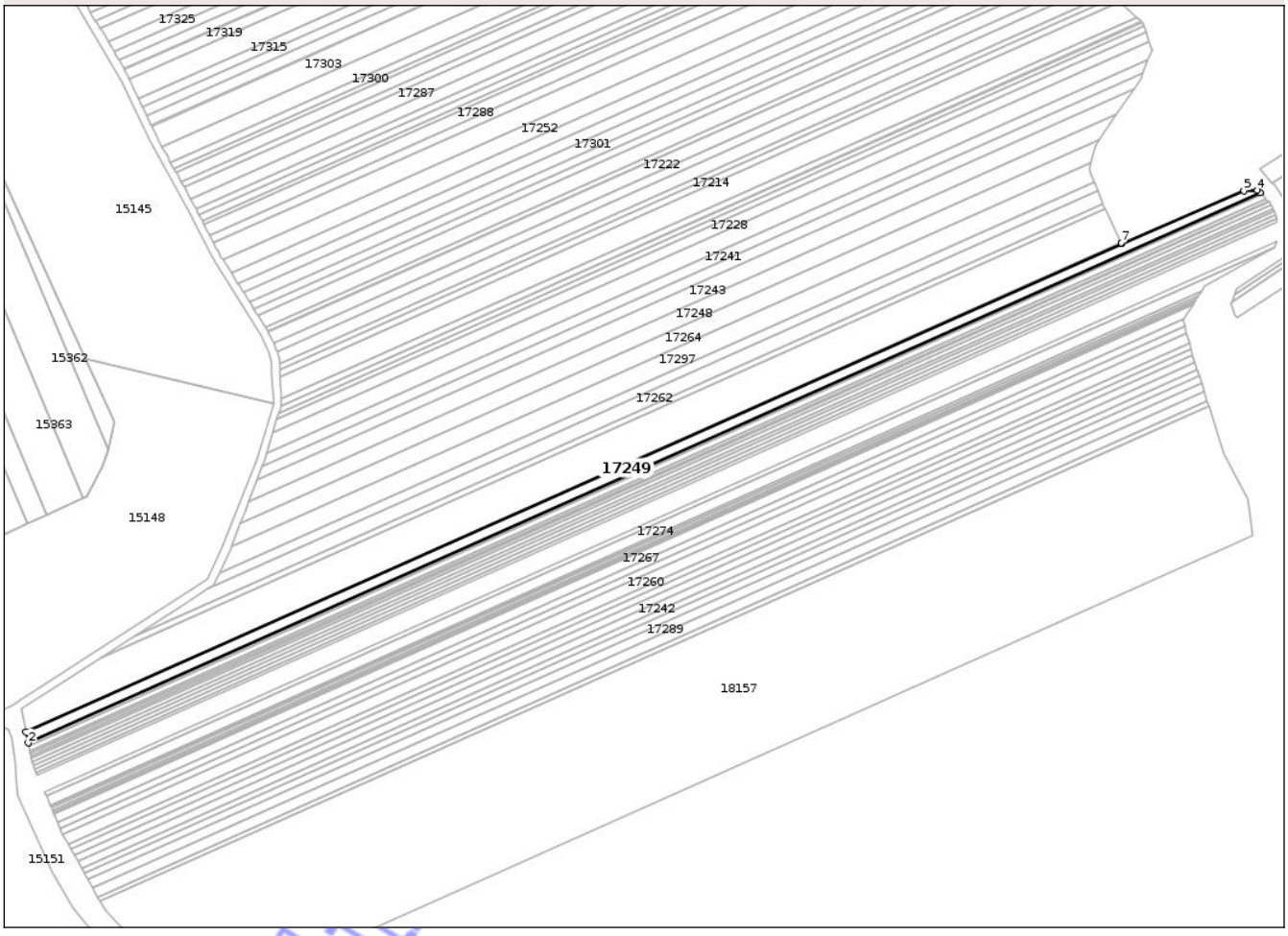

Date referitoare la teren

Crt	Categorie folosinţă	Intra vilan	Suprafaţa (mp)	Tarla	Parcelă	Nr. topo	Observaţii / Referinţe
1	arabil	NU	3.600	59	685/201	-	

Lungime Segmente

1) Valorile lungimilor segmentelor sunt obţinute din proiecţie în plan.

Punct început	X / Y	Punct sfârşit	X / Y	Lungime segment (** (m)
1	494.970,506 341.086,509	2	494.971,605 341.081,02	5.598
2	494.971,605 341.081,02	3	495.587,645 341.355,764	674.529
3	495.587,645 341.355,764	4	495.586,259 341.357,086	1.915
4	495.586,259 341.357,086	5	495.579,476 341.356,638	6.798
5	495.579,476 341.356,638	6	495.518,501 341.330,363	66.395

Document care conține date cu caracter personal, protejat de prevederile Regulamentului (UE) nr. 679/2016 și Legii 190/2018

Punct început	X / Y	Punct sfârşit	X / Y	Lungime segment (** (m)
6	495.518,501 341.330,363	7	495.518,281 341.330,808	0.496
7	495.518,281 341.330,808	1	494.970,506 341.086,509	599.783

** Lungimile segmentelor sunt determinate în planul de proiecţie Stereo 70 şi sunt rotunjite la 1 milimetru.
*** Distanţa dintre puncte este formată din segmente cumulate ce sunt mai mici decât valoarea 1 milimetru.

Neutilizabil in circuitul civil

DATE DESPRE IMOBILUL NR. 17250

Oficiul de Cadastru şi Publicitate Imobiliară ARGES
Biroul de Cadastru şi Publicitate Imobiliară Costesti

A. Partea I. Descrierea imobilului

TEREN Extravilan

Adresa: Jud. Arges

Nr. Crt	Nr cadastral Nr. topografic	Suprafaţa* (mp)	Observaţii / Referinţe
A1		2.346	Sector cadastral:72 Teren neimprejmuit;

B. Partea II. Proprietari şi acte

Inscrieri privitoare la dreptul de proprietate şi alte drepturi reale		Referinţe
/		
Act Administrativ nr. 39993, din 22/04/1994 emis de CJSDPAT ARGES;		
B1	Intabulare, drept de PROPRIETATE, dobandit prin Reconstituire, cota actuala 1/1, cota initiala 1/1	A1
	1) **STOICA I ALEXANDRU**	

C. Partea III. SARCINI .

Inscrieri privind dezmembramintele dreptului de proprietate, drepturi reale de garanţie şi sarcini	Referinţe
NU SUNT	

Neutilizabil în circuitul civil

Anexa Nr. 1 La Partea I

Teren

Nr cadastral	Suprafaţa (mp)*	Observaţii / Referinţe
	2.346	

* Suprafaţa este determinată in planul de proiecţie Stereo 70.

DETALII LINIARE IMOBIL

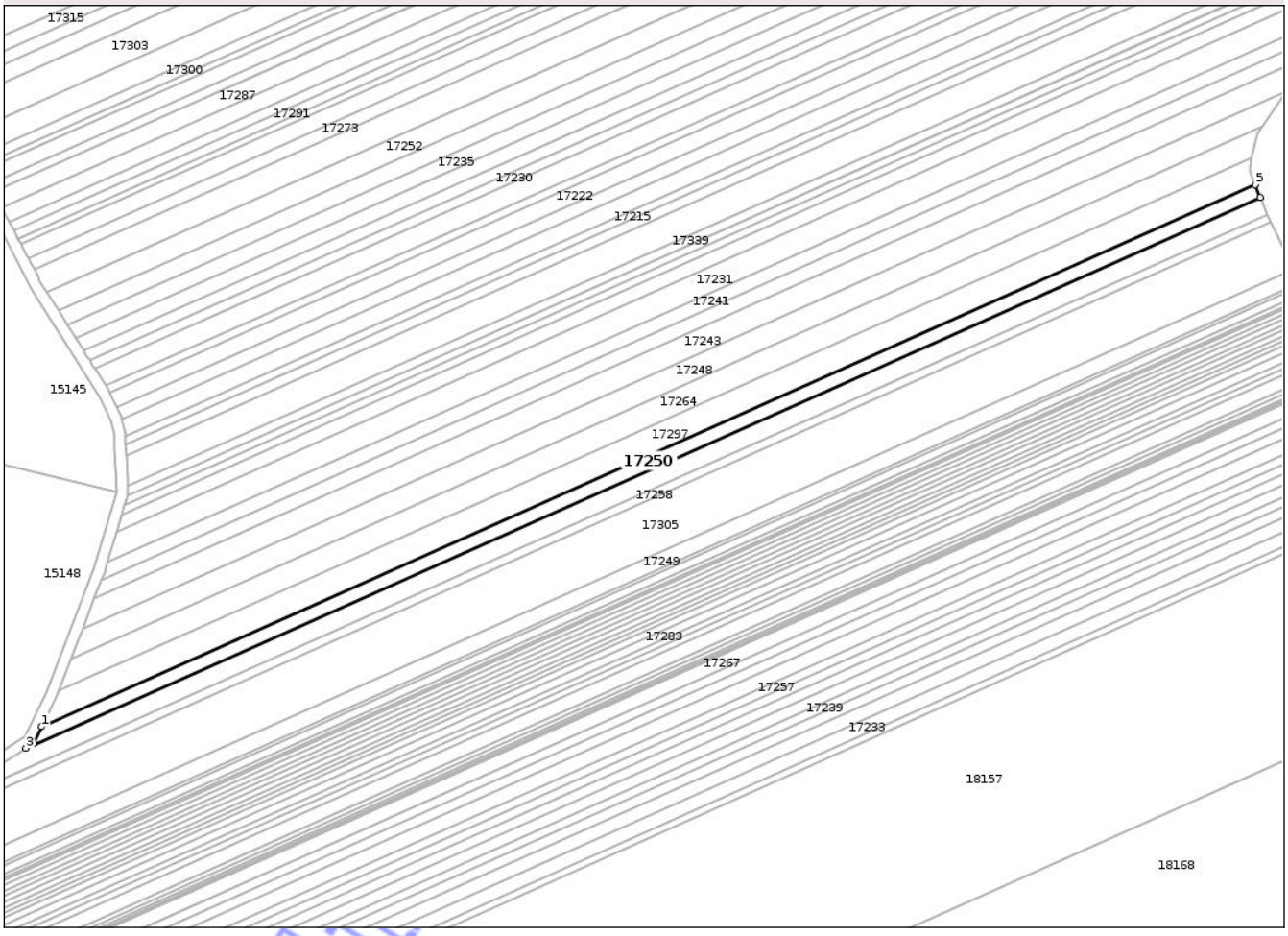

Date referitoare la teren

Crt	Categorie folosinţă	Intra vilan	Suprafaţa (mp)	Tarla	Parcelă	Nr. topo	Observaţii / Referinţe
1	arabil	NU	2.346	59	685/155	-	

Lungime Segmente
1) Valorile lungimilor segmentelor sunt obţinute din proiecţie în plan.

Punct început	X / Y	Punct sfârşit	X / Y	Lungime segment (** (m)
1	495.067,156 341.166,067	2	495.064,218 341.159,973	6.765
2	495.064,218 341.159,973	3	495.061,477 341.158,203	3.263
3	495.061,477 341.158,203	4	495.506,273 341.356,575	487.027
4	495.506,273 341.356,575	5	495.504,495 341.361,114	4.875
5	495.504,495 341.361,114	1	495.067,156 341.166,067	478.862

Document care conține date cu caracter personal, protejat de prevederile Regulamentului (UE) nr. 679/2016 și Legii 190/2018

**** Lungimile segmentelor sunt determinate în planul de proiecţie Stereo 70 şi sunt rotunjite la 1 milimetru.**
***** Distanţa dintre puncte este formată din segmente cumulate ce sunt mai mici decât valoarea 1 milimetru.**

Neutilizabil în circuitul civil

DATE DESPRE IMOBILUL NR. 17252

Oficiul de Cadastru şi Publicitate Imobiliară ARGES
Biroul de Cadastru şi Publicitate Imobiliară Costesti

A. Partea I. Descrierea imobilului

TEREN Extravilan

Adresa: Jud. Arges

Nr. Crt	Nr cadastral Nr. topografic	Suprafaţa* (mp)	Observaţii / Referinţe
A1		3.418	Sector cadastral:72 Teren neimprejmuit;

B. Partea II. Proprietari şi acte

Inscrieri privitoare la dreptul de proprietate şi alte drepturi reale		Referinţe
/		
Act Administrativ nr. 39 922, din 08/04/1994 emis de CJSDPAT ARGES;		
B1	Intabulare, drept de PROPRIETATE, dobandit prin Reconstituire, cota actuala 1/1, cota initiala 1/1	A1
	1) **GHIROAIE M PETRE** 2) **GHIROAIE STANCU** 3) **ŞERBAN D IULIANA** 4) **GHIROAIE M ION**	

C. Partea III. SARCINI .

Inscrieri privind dezmembramintele dreptului de proprietate, drepturi reale de garanţie şi sarcini	Referinţe
NU SUNT	

Neutilizabil în circuitul civil

Anexa Nr. 1 La Partea I

Teren

Nr cadastral	Suprafaţa (mp)*	Observaţii / Referinţe
	3.418	

* Suprafaţa este determinată in planul de proiecţie Stereo 70.

DETALII LINIARE IMOBIL



Date referitoare la teren

Crt	Categorie folosinţă	Intra vilan	Suprafaţa (mp)	Tarla	Parcelă	Nr. topo	Observaţii / Referinţe
1	arabil	NU	3.418	59	685/132	-	

Lungime Segmente
1) Valorile lungimilor segmentelor sunt obţinute din proiecţie în plan.

Punct început	X / Y	Punct sfârşit	X / Y	Lungime segment (** (m)
1	495.069,081 341.322,299	2	495.073,171 341.315,814	7.667
2	495.073,171 341.315,814	3	495.073,232 341.315,718	0.114
3	495.073,232 341.315,718	4	495.478,905 341.496,642	444.189
4	495.478,905 341.496,642	5	495.478,634 341.496,999	0.448
5	495.478,634 341.496,999	6	495.476,335 341.500,033	3.807

Document care conține date cu caracter personal, protejat de prevederile Regulamentului (UE) nr. 679/2016 și Legii 190/2018

Punct început	X / Y	Punct sfârşit	X / Y	Lungime segment (** (m)
6	495.476,335 341.500,033	7	495.475,654 341.500,925	1.122
7	495.475,654 341.500,925	8	495.474,116 341.502,939	2.534
8	495.474,116 341.502,939	1	495.069,081 341.322,299	443.491

** Lungimile segmentelor sunt determinate în planul de proiecţie Stereo 70 şi sunt rotunjite la 1 milimetru.
*** Distanţa dintre puncte este formată din segmente cumulate ce sunt mai mici decât valoarea 1 milimetru.

Neutilizabil in circuitul civil

DATE DESPRE IMOBILUL NR. 17257

Oficiul de Cadastru şi Publicitate Imobiliară ARGES
Biroul de Cadastru şi Publicitate Imobiliară Costesti

A. Partea I. Descrierea imobilului

TEREN Extravilan

Adresa: Jud. Arges

Nr. Crt	Nr cadastral Nr. topografic	Suprafaţa* (mp)	Observaţii / Referinţe
A1		1.832	Sector cadastral:72 Teren neimprejmuit;

B. Partea II. Proprietari şi acte

Inscrieri privitoare la dreptul de proprietate şi alte drepturi reale		Referinţe
/		
Act Normativ nr. 19198, din 25/08/1993 emis de CJSDPAT ARGES;		
B1	Intabulare, drept de PROPRIETATE, dobandit prin Reconstituire, cota actuala 1/1, cota initiala 1/1	A1
	1) **SIMION S ELENA**	

C. Partea III. SARCINI .

Inscrieri privind dezmembramintele dreptului de proprietate, drepturi reale de garanţie şi sarcini	Referinţe
NU SUNT	

Neutilizabil în circuitul civil

Anexa Nr. 1 La Partea I

Teren

Nr cadastral	Suprafaţa (mp)*	Observaţii / Referinţe
	1.832	

* Suprafaţa este determinată in planul de proiecţie Stereo 70.

DETALII LINIARE IMOBIL

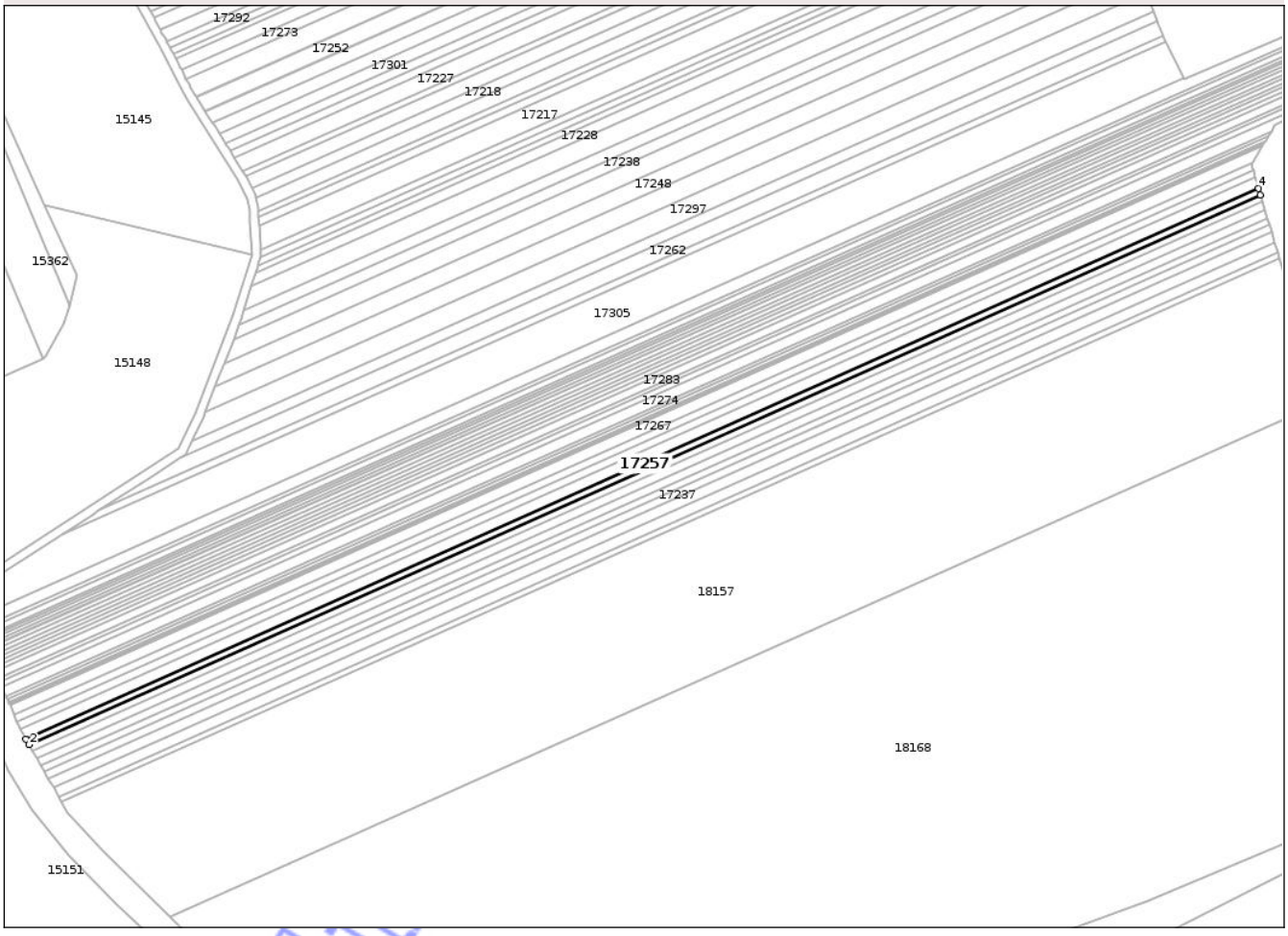

Date referitoare la teren

Crt	Categorie folosinţă	Intra vilan	Suprafaţa (mp)	Tarla	Parcelă	Nr. topo	Observaţii / Referinţe
1	arabil	NU	1.832	59	685/227	-	

Lungime Segmente

1) Valorile lungimilor segmentelor sunt obţinute din proiecţie în plan.

Punct început	X / Y	Punct sfârşit	X / Y	Lungime segment (** (m)
1	494.991,536 341.030,654	2	494.993,015 341.028,045	2.999
2	494.993,015 341.028,045	3	495.553,089 341.277,829	613.249
3	495.553,089 341.277,829	4	495.552,283 341.280,738	3.019
4	495.552,283 341.280,738	1	494.991,536 341.030,654	613.986

**** Lungimile segmentelor sunt determinate în planul de proiecţie Stereo 70 şi sunt rotunjite la 1 milimetru.**

Document care conține date cu caracter personal, protejat de prevederile Regulamentului (UE) nr. 679/2016 și Legii 190/2018

***** Distanţa dintre puncte este formată din segmente cumulate ce sunt mai mici decât valoarea 1 milimetru.**

Neutilizabil in circuitul civil

DATE DESPRE IMOBILUL NR. 17268

Oficiul de Cadastru şi Publicitate Imobiliară ARGES
Biroul de Cadastru şi Publicitate Imobiliară Costesti

A. Partea I. Descrierea imobilului

TEREN Extravilan

Adresa: Jud. Arges

Nr. Crt	Nr cadastral Nr. topografic	Suprafaţa* (mp)	Observaţii / Referinţe
A1		400	Sector cadastral:72 Teren neimprejmuit;

B. Partea II. Proprietari şi acte

Inscrieri privitoare la dreptul de proprietate şi alte drepturi reale		Referinţe
/		
Act Administrativ nr. 254, din 05/11/2004 emis de BIN CRACIUN IRINA;		
B1	Intabulare, drept de PROPRIETATE, dobandit prin Iesire Din Indiviziune, cota actuala 1/1, cota initiala 1/1	A1
	1) **NICOLAE CONSTANTIN**	

C. Partea III. SARCINI .

Inscrieri privind dezmembramintele dreptului de proprietate, drepturi reale de garanţie şi sarcini	Referinţe
NU SUNT	

Neutilizabil în circuitul civil

Anexa Nr. 1 La Partea I

Teren

Nr cadastral	Suprafaţa (mp)*	Observaţii / Referinţe
	400	

* Suprafaţa este determinată in planul de proiecţie Stereo 70.

DETALII LINIARE IMOBIL

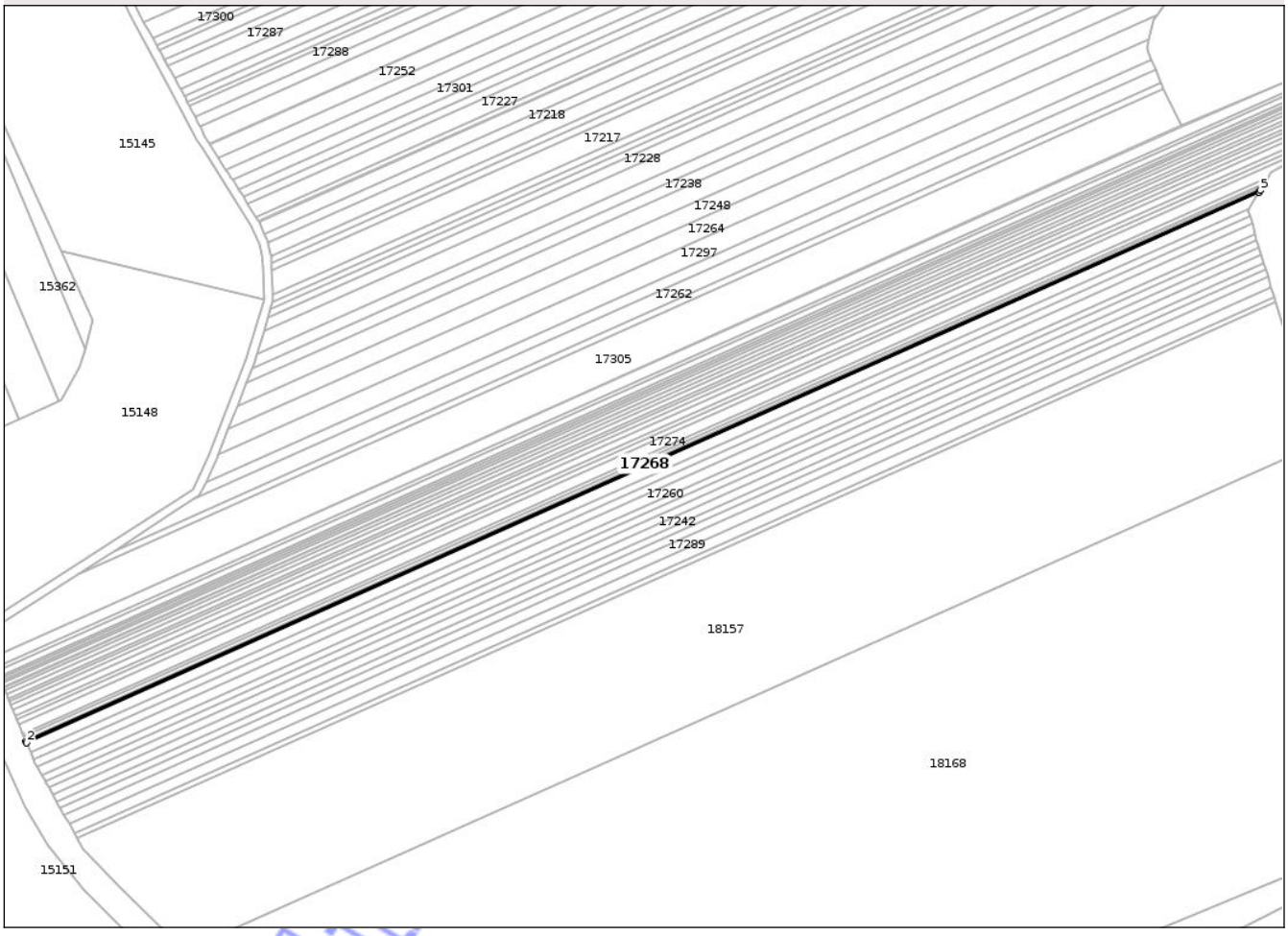

Date referitoare la teren

Crt	Categorie folosinţă	Intra vilan	Suprafaţa (mp)	Tarla	Parcelă	Nr. topo	Observaţii / Referinţe
1	arabil	NU	400	59	685/223	-	

Lungime Segmente

1) Valorile lungimilor segmentelor sunt obţinute din proiecţie în plan.

Punct început	X / Y	Punct sfârşit	X / Y	Lungime segment (** (m)
1	494.984,043 341.046,478	2	494.984,29 341.045,887	0.641
2	494.984,29 341.045,887	3	495.554,073 341.300,001	623.88
3	495.554,073 341.300,001	4	495.554,166 341.300,153	0.178
4	495.554,166 341.300,153	5	495.554,663 341.300,966	0.953
5	495.554,663 341.300,966	1	494.984,043 341.046,478	624.797

Document care conține date cu caracter personal, protejat de prevederile Regulamentului (UE) nr. 679/2016 și Legii 190/2018

**** Lungimile segmentelor sunt determinate în planul de proiecţie Stereo 70 şi sunt rotunjite la 1 milimetru.**
***** Distanţa dintre puncte este formată din segmente cumulate ce sunt mai mici decât valoarea 1 milimetru.**

Neutilizabil in circuitul civil

DATE DESPRE IMOBILUL NR. 17270

Oficiul de Cadastru şi Publicitate Imobiliară ARGES
Biroul de Cadastru şi Publicitate Imobiliară Costesti

A. Partea I. Descrierea imobilului

TEREN Extravilan

Adresa: Jud. Arges

Nr. Crt	Nr cadastral Nr. topografic	Suprafaţa* (mp)	Observaţii / Referinţe
A1		802	Sector cadastral:72 Teren neimprejmuit;

B. Partea II. Proprietari şi acte

Inscrieri privitoare la dreptul de proprietate şi alte drepturi reale		Referinţe
/		
Act Administrativ nr. 254, din 05/11/2004 emis de BIN CRACIUN IRINA;		
B1	Intabulare, drept de PROPRIETATE, dobandit prin Iesire Din Indiviziune, cota actuala 1/1, cota initiala 1/1	A1
	1) **NICOLAE CONSTANTIN**	

C. Partea III. SARCINI .

Inscrieri privind dezmembramintele dreptului de proprietate, drepturi reale de garanţie şi sarcini	Referinţe
NU SUNT	

Neutilizabil în circuitul civil

Anexa Nr. 1 La Partea I

Teren

Nr cadastral	Suprafaţa (mp)*	Observaţii / Referinţe
	802	

* Suprafaţa este determinată in planul de proiecţie Stereo 70.

DETALII LINIARE IMOBIL

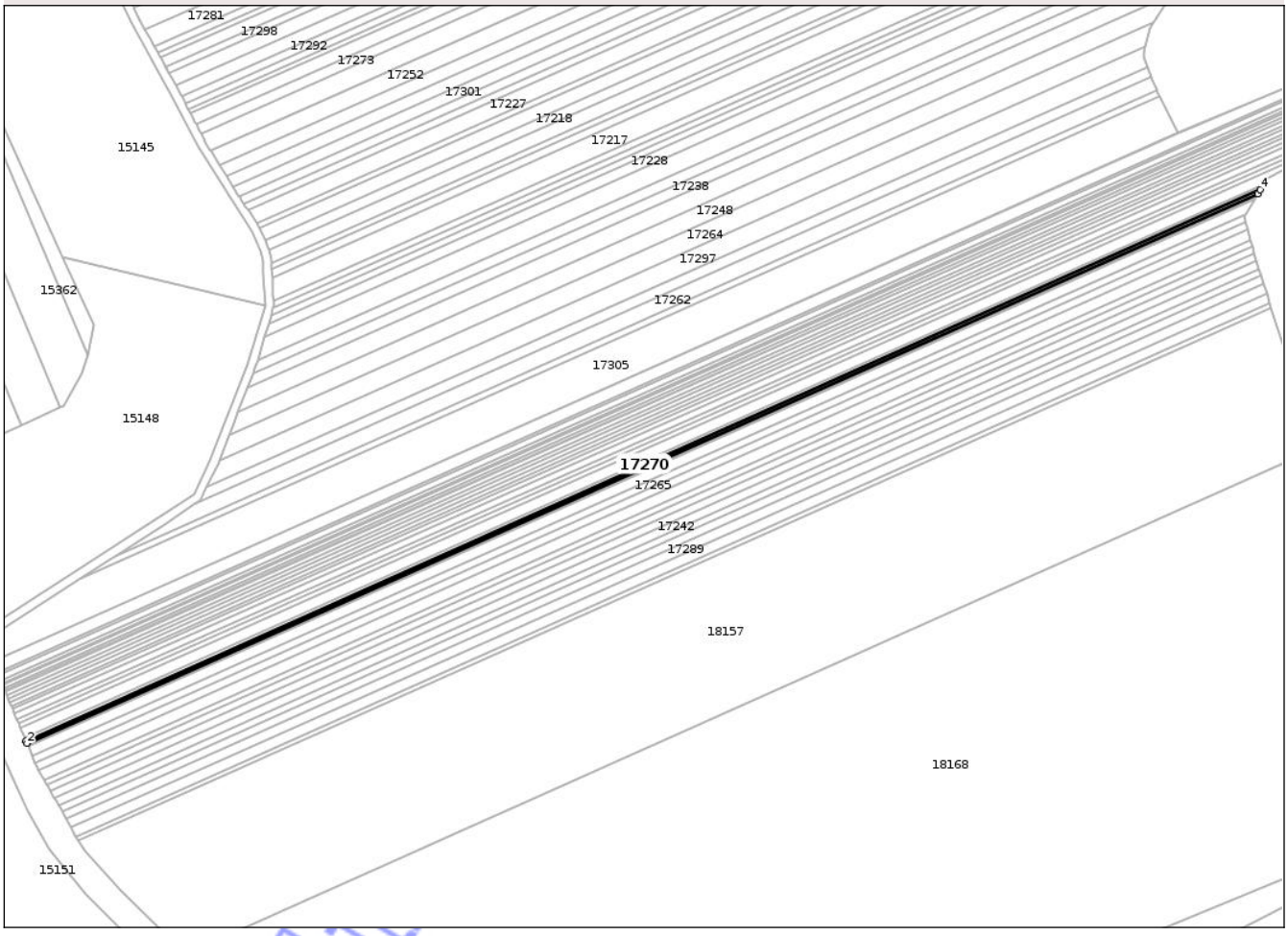

Date referitoare la teren

Crt	Categorie folosinţă	Intra vilan	Suprafaţa (mp)	Tarla	Parcelă	Nr. topo	Observaţii / Referinţe
1	arabil	NU	802	59	685/221	-	

Lungime Segmente

1) Valorile lungimilor segmentelor sunt obţinute din proiecţie în plan.

Punct început	X / Y	Punct sfârşit	X / Y	Lungime segment (** (m)
1	494.983,177 341.048,546	2	494.983,671 341.047,366	1.279
2	494.983,671 341.047,366	3	495.555,55 341.302,415	626.175
3	495.555,55 341.302,415	4	495.556,727 341.304,341	2.257
4	495.556,727 341.304,341	1	494.983,177 341.048,546	628.005

**** Lungimile segmentelor sunt determinate în planul de proiecţie Stereo 70 şi sunt rotunjite la 1 milimetru.**

Document care conține date cu caracter personal, protejat de prevederile Regulamentului (UE) nr. 679/2016 și Legii 190/2018

***** Distanţa dintre puncte este formată din segmente cumulate ce sunt mai mici decât valoarea 1 milimetru.**

Neutilizabil in circuitul civil

DATE DESPRE IMOBILUL NR. 17269

Oficiul de Cadastru şi Publicitate Imobiliară ARGES
Biroul de Cadastru şi Publicitate Imobiliară Costesti

A. Partea I. Descrierea imobilului

TEREN Extravilan

Adresa: Jud. Arges

Nr. Crt	Nr cadastral Nr. topografic	Suprafaţa* (mp)	Observaţii / Referinţe
A1		602	Sector cadastral:72 Teren neimprejmuit;

B. Partea II. Proprietari şi acte

Inscrieri privitoare la dreptul de proprietate şi alte drepturi reale		Referinţe
/		
Hotarare Judecatoreasca nr. 1154, din 21/11/2013 emis de JUDECĂTORIA COSTEȘTI;		
B1	Intabulare, drept de PROPRIETATE, dobandit prin Iesire Din Indiviziune, cota actuala 1/1, cota initiala 1/1	A1
	1) **Nicolae Gheorghe**	

C. Partea III. SARCINI .

Inscrieri privind dezmembramintele dreptului de proprietate, drepturi reale de garanţie şi sarcini	Referinţe
NU SUNT	

Neutilizabil în circuitul civil

Anexa Nr. 1 La Partea I

Teren

Nr cadastral	Suprafaţa (mp)*	Observaţii / Referinţe
	602	

* Suprafaţa este determinată in planul de proiecţie Stereo 70.

DETALII LINIARE IMOBIL

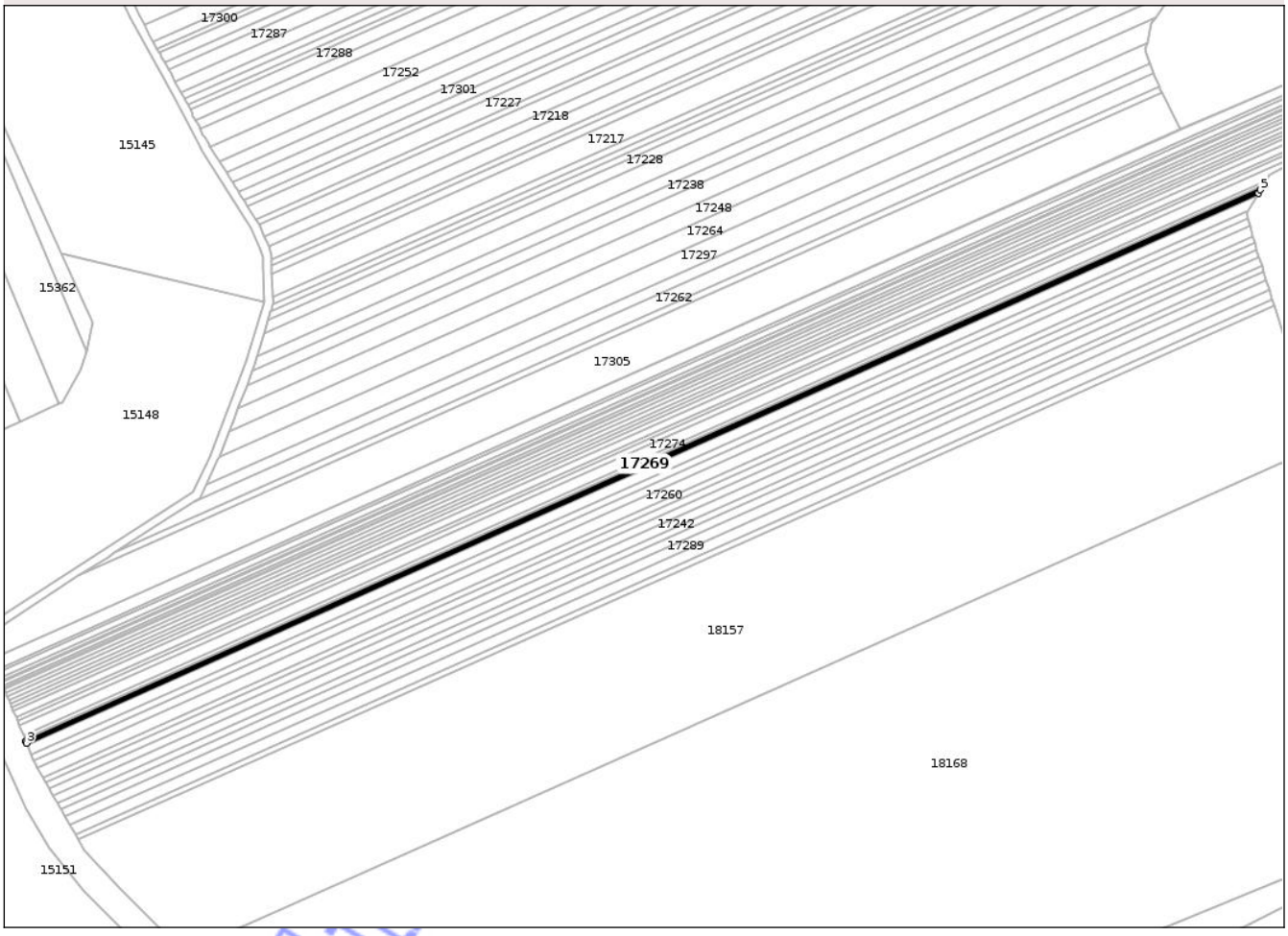

Date referitoare la teren

Crt	Categorie folosinţă	Intra vilan	Suprafaţa (mp)	Tarla	Parcelă	Nr. topo	Observaţii / Referinţe
1	arabil	NU	602	59	685/222	-	

Lungime Segmente
1) Valorile lungimilor segmentelor sunt obţinute din proiecţie în plan.

Punct început	X / Y	Punct sfârşit	X / Y	Lungime segment (** (m)
1	494.983,671 341.047,366	2	494.983,79 341.047,081	0.309
2	494.983,79 341.047,081	3	494.984,043 341.046,478	0.654
3	494.984,043 341.046,478	4	495.554,663 341.300,966	624.797
4	495.554,663 341.300,966	5	495.555,55 341.302,415	1.699
5	495.555,55 341.302,415	1	494.983,671 341.047,366	626.175

Document care conține date cu caracter personal, protejat de prevederile Regulamentului (UE) nr. 679/2016 și Legii 190/2018

**** Lungimile segmentelor sunt determinate în planul de proiecţie Stereo 70 şi sunt rotunjite la 1 milimetru.**
***** Distanţa dintre puncte este formată din segmente cumulate ce sunt mai mici decât valoarea 1 milimetru.**

Neutilizabil in circuitul civil

DATE DESPRE IMOBILUL NR. 17271

Oficiul de Cadastru şi Publicitate Imobiliară ARGES
Biroul de Cadastru şi Publicitate Imobiliară Costesti

A. Partea I. Descrierea imobilului

TEREN Extravilan

Adresa: Jud. Arges

Nr. Crt	Nr cadastral Nr. topografic	Suprafaţa* (mp)	Observaţii / Referinţe
A1		1.200	Sector cadastral:72 Teren neimprejmuit;

B. Partea II. Proprietari şi acte

Inscrieri privitoare la dreptul de proprietate şi alte drepturi reale		Referinţe
/		
Act Administrativ nr. 21126, din 31/08/1993 emis de CJSDPAT ARGES;		
B1	Intabulare, drept de PROPRIETATE, dobandit prin Reconstituire, cota actuala 1/1, cota initiala 1/1	A1
	1) **STAN I LINA**	

C. Partea III. SARCINI .

Inscrieri privind dezmembramintele dreptului de proprietate, drepturi reale de garanţie şi sarcini	Referinţe
NU SUNT	

Neutilizabil în circuitul civil

Anexa Nr. 1 La Partea I

Teren

Nr cadastral	Suprafaţa (mp)*	Observaţii / Referinţe
	1.200	

* Suprafaţa este determinată in planul de proiecţie Stereo 70.

DETALII LINIARE IMOBIL

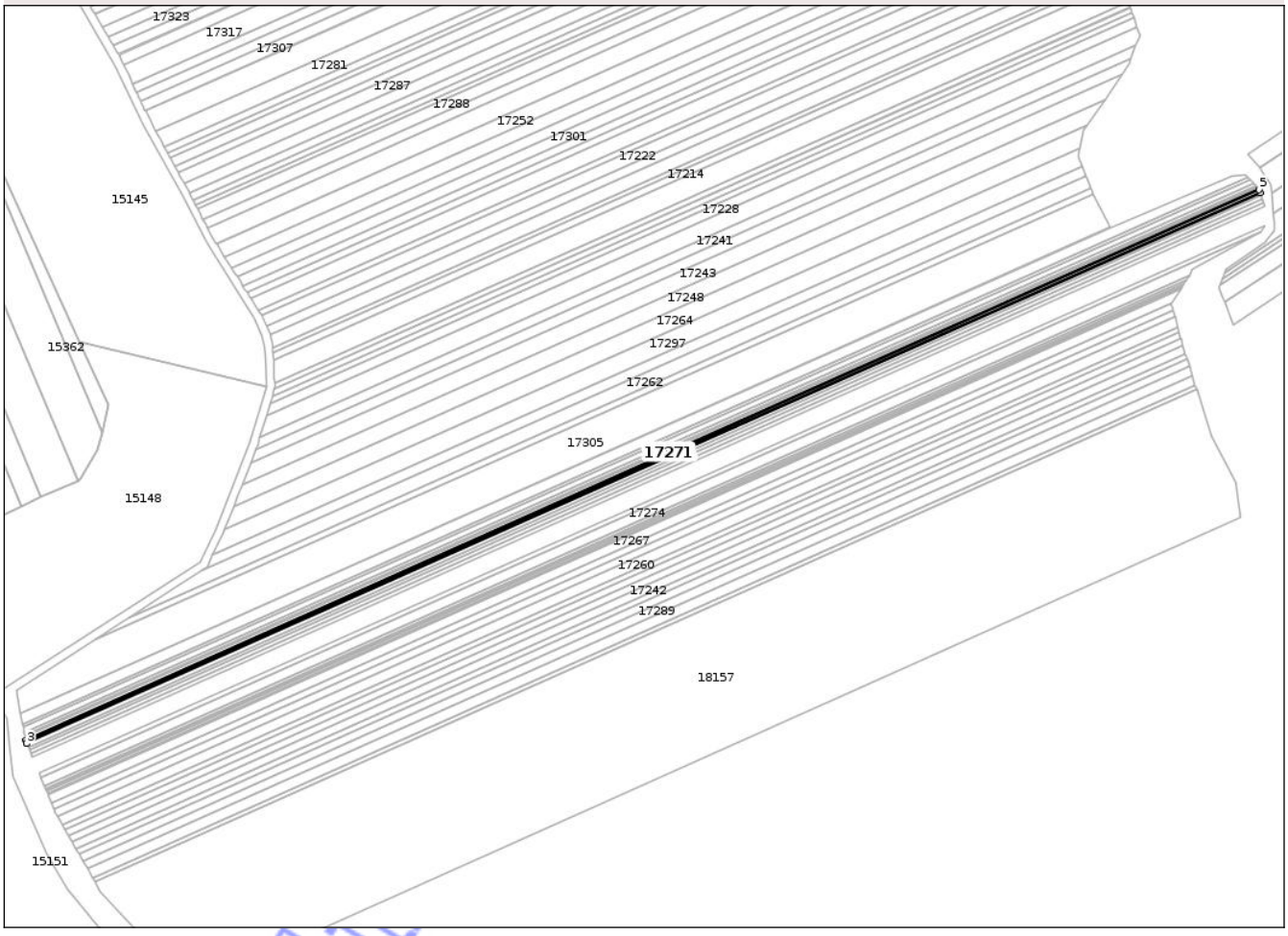

Date referitoare la teren

Crt	Categorie folosință	Intra vilan	Suprafaţa (mp)	Tarla	Parcelă	Nr. topo	Observaţii / Referinţe
1	arabil	NU	1.200	59	685/208	-	

Lungime Segmente
1) Valorile lungimilor segmentelor sunt obţinute din proiecţie în plan.

Punct început	X / Y	Punct sfârşit	X / Y	Lungime segment (** (m)
1	494.973,179 341.073,149	2	494.973,457 341.071,759	1.418
2	494.973,457 341.071,759	3	494.973,605 341.071,405	0.384
3	494.973,605 341.071,405	4	495.593,872 341.348,034	679.157
4	495.593,872 341.348,034	5	495.593,203 341.349,67	1.768
5	495.593,203 341.349,67	1	494.973,179 341.073,149	678.891

Document care conține date cu caracter personal, protejat de prevederile Regulamentului (UE) nr. 679/2016 și Legii 190/2018

**** Lungimile segmentelor sunt determinate în planul de proiecţie Stereo 70 şi sunt rotunjite la 1 milimetru.**
***** Distanţa dintre puncte este formată din segmente cumulate ce sunt mai mici decât valoarea 1 milimetru.**

Neutilizabil in circuitul civil

DATE DESPRE IMOBILUL NR. 17273

Oficiul de Cadastru şi Publicitate Imobiliară ARGES
Biroul de Cadastru şi Publicitate Imobiliară Costesti

A. Partea I. Descrierea imobilului

TEREN Extravilan

Adresa: Jud. Arges

Nr. Crt	Nr cadastral Nr. topografic	Suprafaţa* (mp)	Observaţii / Referinţe
A1	82953	2.040	Sector cadastral:72 Teren neimprejmuit;

B. Partea II. Proprietari şi acte

Inscrieri privitoare la dreptul de proprietate şi alte drepturi reale		Referinţe
19944 / 30/06/2016		
Act Notarial nr. 355, din 28/06/2016 emis de DUMITRU SANDA MAGDALENA;		
B3	Intabulare, drept de PROPRIETATEbun propriu, dobandit prin Conventie, cota actuala 1/1, cota initiala 1/1	A1
	1) **RIZEA GEORGE MARIUS**, necăsătorit	

C. Partea III. SARCINI .

Inscrieri privind dezmembramintele dreptului de proprietate, drepturi reale de garanţie şi sarcini	Referinţe
NU SUNT	

Neutilizabil în circuitul civil

Anexa Nr. 1 La Partea I

Teren

Nr cadastral	Suprafaţa (mp)*	Observaţii / Referinţe
82953	2.040	

* Suprafaţa este determinată in planul de proiecţie Stereo 70.

DETALII LINIARE IMOBIL



Date referitoare la teren

Crt	Categorie folosinţă	Intra vilan	Suprafaţa (mp)	Tarla	Parcelă	Nr. topo	Observaţii / Referinţe
1	arabil	NU	2.040	59	685	-	

Lungime Segmente
1) Valorile lungimilor segmentelor sunt obţinute din proiecţie în plan.

Punct început	X / Y	Punct sfârşit	X / Y	Lungime segment (** (m)
1	495.062,325 341.334,663	2	495.063,647 341.332,119	2.867
2	495.063,647 341.332,119	3	495.064,458 341.330,557	1.76
3	495.064,458 341.330,557	4	495.468,238 341.510,636	442.116
4	495.468,238 341.510,636	5	495.466,287 341.513,191	3.215
5	495.466,287 341.513,191	6	495.465,357 341.514,409	1.532

Document care conține date cu caracter personal, protejat de prevederile Regulamentului (UE) nr. 679/2016 și Legii 190/2018

Punct început	X / Y	Punct sfârşit	X / Y	Lungime segment (** (m)
6	495.465,357 341.514,409	1	495.062,325 341.334,663	441.297

** Lungimile segmentelor sunt determinate în planul de proiecţie Stereo 70 şi sunt rotunjite la 1 milimetru.
*** Distanţa dintre puncte este formată din segmente cumulate ce sunt mai mici decât valoarea 1 milimetru.

Neutilizabil in circuitul civil

DATE DESPRE IMOBILUL NR. 17274

Oficiul de Cadastru şi Publicitate Imobiliară ARGES
Biroul de Cadastru şi Publicitate Imobiliară Costesti

A. Partea I. Descrierea imobilului

TEREN Extravilan

Adresa: Jud. Arges

Nr. Crt	Nr cadastral Nr. topografic	Suprafaţa* (mp)	Observaţii / Referinţe
A1		3.184	Sector cadastral:72 Teren neimprejmuit;

B. Partea II. Proprietari şi acte

Inscrieri privitoare la dreptul de proprietate şi alte drepturi reale		Referinţe
/		
Act Administrativ nr. 24609, din 23/09/1993 emis de CJSDPAT ARGES;		
B1	Intabulare, drept de PROPRIETATE, dobandit prin Reconstituire, cota actuala 1/1, cota initiala 1/1	A1
	1) **TUDOSE A ELENA**	

C. Partea III. SARCINI .

Inscrieri privind dezmembramintele dreptului de proprietate, drepturi reale de garanţie şi sarcini	Referinţe
NU SUNT	

Neutilizabil în circuitul civil

Anexa Nr. 1 La Partea I

Teren

Nr cadastral	Suprafaţa (mp)*	Observaţii / Referinţe
	3.184	

* Suprafaţa este determinată in planul de proiecţie Stereo 70.

DETALII LINIARE IMOBIL

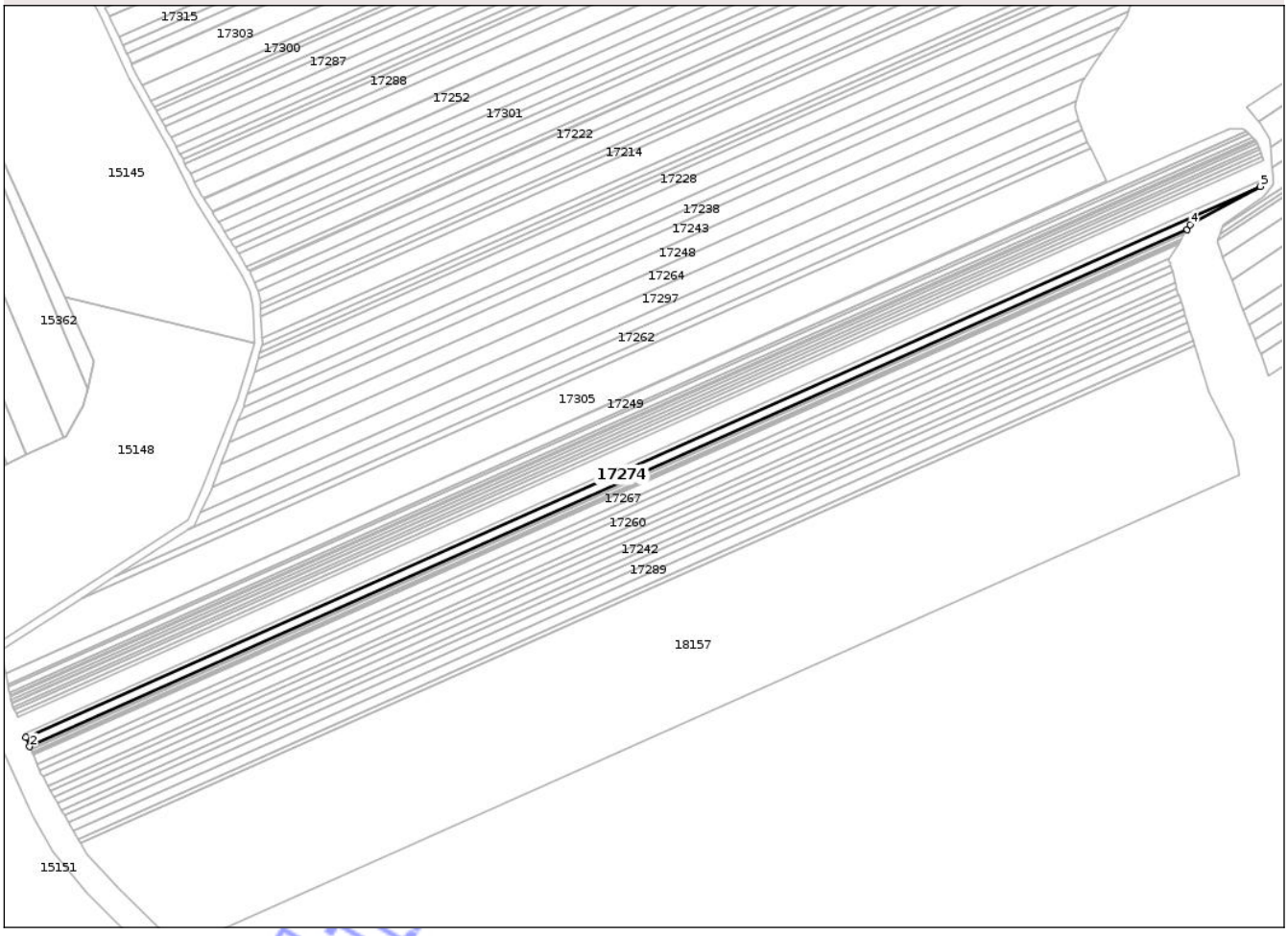

Date referitoare la teren

Crt	Categorie folosinţă	Intra vilan	Suprafaţa (mp)	Tarla	Parcelă	Nr. topo	Observaţii / Referinţe
1	arabil	NU	3.184	59	685/219	-	

Lungime Segmente
1) Valorile lungimilor segmentelor sunt obţinute din proiecţie în plan.

Punct început	X / Y	Punct sfârşit	X / Y	Lungime segment (** (m)
1	494.980,656 341.054,566	2	494.982,563 341.050,012	4.937
2	494.982,563 341.050,012	3	495.558,191 341.306,734	630.281
3	495.558,191 341.306,734	4	495.559,778 341.309,328	3.041
4	495.559,778 341.309,328	5	495.594,552 341.328,354	39.639
5	495.594,552 341.328,354	1	494.980,656 341.054,566	672.182

Document care conține date cu caracter personal, protejat de prevederile Regulamentului (UE) nr. 679/2016 și Legii 190/2018

**** Lungimile segmentelor sunt determinate în planul de proiecţie Stereo 70 şi sunt rotunjite la 1 milimetru.**
***** Distanţa dintre puncte este formată din segmente cumulate ce sunt mai mici decât valoarea 1 milimetru.**

Neutilizabil in circuitul civil

DATE DESPRE IMOBILUL NR. 17275

Oficiul de Cadastru şi Publicitate Imobiliară ARGES
Biroul de Cadastru şi Publicitate Imobiliară Costesti

A. Partea I. Descrierea imobilului

TEREN Extravilan

Adresa: Jud. Arges, sat Cornatel

Nr. Crt	Nr cadastral Nr. topografic	Suprafaţa* (mp)	Observaţii / Referinţe
A1	83971	10.000	Sector cadastral:72 Teren neimprejmuit;

B. Partea II. Proprietari şi acte

Inscrieri privitoare la dreptul de proprietate şi alte drepturi reale		Referinţe
20747 / 31/08/2018		
Act Notarial nr. 8, din 21/04/2017 emis de BIN MOSTEANU ELENA-CAMELIA (act administrativ nr certificat fiscal nr. 5130 din 08.08.2018, emis de PRIMARIA COMUNEI BUZOESTI;act administrativ nr adeverinta nr. 5130 din 08.08.2018, emis de PRIMARIA COMUNEI BUZOESTI);		
B1	Intabulare, drept de PROPRIETATE, bun propriu, dobandit prin Succesiune, cota actuala 1/4, cota initiala 1/4	A1
	1) **TRANDAFIR FLOREA**	
B2	Intabulare, drept de PROPRIETATE, bun propriu, dobandit prin Succesiune, cota actuala 3/4, cota initiala 3/4	A1
	1) **TRANDAFIR ALEXANDRU ADRIAN**	

C. Partea III. SARCINI .

Inscrieri privind dezmembramintele dreptului de proprietate, drepturi reale de garanţie şi sarcini	Referinţe
NU SUNT	

Neutilizabil în circuitul civil

Anexa Nr. 1 La Partea I

Teren

Nr cadastral	Suprafaţa (mp)*	Observaţii / Referinţe
83971	10.000	

* Suprafaţa este determinată in planul de proiecţie Stereo 70.

DETALII LINIARE IMOBIL



Date referitoare la teren

Crt	Categorie folosinţă	Intra vilan	Suprafaţa (mp)	Tarla	Parcelă	Nr. topo	Observaţii / Referinţe
1	arabil	NU	10.000	59	683	-	

Lungime Segmente
1) Valorile lungimilor segmentelor sunt obţinute din proiecţie în plan.

Punct început	X / Y	Punct sfârşit	X / Y	Lungime segment (** (m)
1	495.015,029 341.766,385	2	495.027,883 341.762,159	13.531
2	495.027,883 341.762,159	3	495.033,968 341.759,362	6.697
3	495.033,968 341.759,362	4	495.540,516 342.095,095	607.707
4	495.540,516 342.095,095	5	495.540,059 342.096,493	1.471
5	495.540,059 342.096,493	6	495.534,09 342.104,394	9.902

Document care conține date cu caracter personal, protejat de prevederile Regulamentului (UE) nr. 679/2016 și Legii 190/2018

Punct început	X / Y	Punct sfârşit	X / Y	Lungime segment (** (m)
6	495.534,09 342.104,394	7	495.528,631 342.106,794	5.963
7	495.528,631 342.106,794	1	495.015,029 341.766,385	616.17

** Lungimile segmentelor sunt determinate în planul de proiecţie Stereo 70 şi sunt rotunjite la 1 milimetru.
*** Distanţa dintre puncte este formată din segmente cumulate ce sunt mai mici decât valoarea 1 milimetru.

Neutilizabil in circuitul civil

DATE DESPRE IMOBILUL NR. 17276

Oficiul de Cadastru şi Publicitate Imobiliară ARGES
Biroul de Cadastru şi Publicitate Imobiliară Costesti

A. Partea I. Descrierea imobilului

TEREN Extravilan

Adresa: Jud. Arges

Nr. Crt	Nr cadastral Nr. topografic	Suprafaţa* (mp)	Observaţii / Referinţe
A1		1.488	Sector cadastral:72 Teren neimprejmuit;

B. Partea II. Proprietari şi acte

Inscrieri privitoare la dreptul de proprietate şi alte drepturi reale		Referinţe
/		
Hotarare Judecatoreasca nr. 707, din 25/06/2008 emis de JUDECĂTORIA COSTEȘTI;		
B1	Intabulare, drept de PROPRIETATE, dobandit prin Iesire Din Indiviziune, cota actuala 1/1, cota initiala 1/1	A1
	1) **STAN CONSTANTIN**	

C. Partea III. SARCINI .

Inscrieri privind dezmembramintele dreptului de proprietate, drepturi reale de garanţie şi sarcini	Referinţe
NU SUNT	

Neutilizabil în circuitul civil

Anexa Nr. 1 La Partea I

Teren

Nr cadastral	Suprafaţa (mp)*	Observaţii / Referinţe
	1.488	

* Suprafaţa este determinată in planul de proiecţie Stereo 70.

DETALII LINIARE IMOBIL

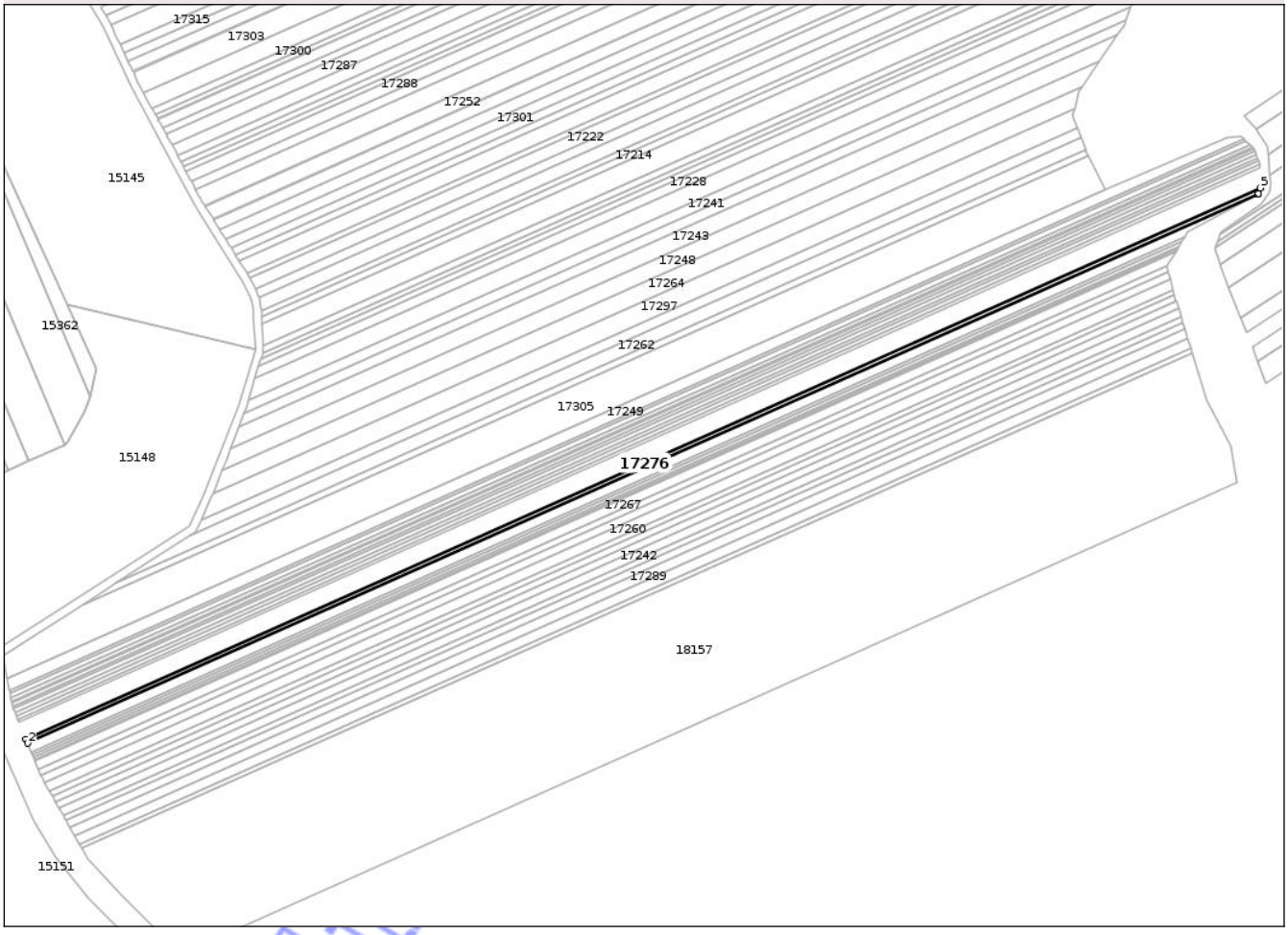

Date referitoare la teren

Crt	Categorie folosinţă	Intra vilan	Suprafaţa (mp)	Tarla	Parcelă	Nr. topo	Observaţii / Referinţe
1	arabil	NU	1.488	59	685/218	-	

Lungime Segmente
1) Valorile lungimilor segmentelor sunt obţinute din proiecţie în plan.

Punct început	X / Y	Punct sfârşit	X / Y	Lungime segment (** (m)
1	494.979,803 341.056,604	2	494.980,656 341.054,566	2.209
2	494.980,656 341.054,566	3	495.594,552 341.328,354	672.182
3	495.594,552 341.328,354	4	495.595,027 341.328,614	0.542
4	495.595,027 341.328,614	5	495.595,881 341.331,366	2.881
5	495.595,881 341.331,366	1	494.979,803 341.056,604	674.571

Document care conține date cu caracter personal, protejat de prevederile Regulamentului (UE) nr. 679/2016 și Legii 190/2018

**** Lungimile segmentelor sunt determinate în planul de proiecţie Stereo 70 şi sunt rotunjite la 1 milimetru.**
***** Distanţa dintre puncte este formată din segmente cumulate ce sunt mai mici decât valoarea 1 milimetru.**

Neutilizabil in circuitul civil

DATE DESPRE IMOBILUL NR. 17277

Oficiul de Cadastru şi Publicitate Imobiliară ARGES
Biroul de Cadastru şi Publicitate Imobiliară Costesti

A. Partea I. Descrierea imobilului

TEREN Extravilan

Adresa: Jud. Arges

Nr. Crt	Nr cadastral Nr. topografic	Suprafaţa* (mp)	Observaţii / Referinţe
A1		1.200	Sector cadastral:72 Teren neimprejmuit;

B. Partea II. Proprietari şi acte

Inscrieri privitoare la dreptul de proprietate şi alte drepturi reale		Referinţe
/		
Act Notarial nr. 3853, din 18/12/2002 emis de BIN Danciu Ilie;		
B1	Intabulare, drept de PROPRIETATE, dobandit prin Iesire Din Indiviziune, cota actuala 1/1, cota initiala 1/1	A1
	1) **Simion Ioana**	

C. Partea III. SARCINI .

Inscrieri privind dezmembramintele dreptului de proprietate, drepturi reale de garanţie şi sarcini	Referinţe
NU SUNT	

Neutilizabil în circuitul civil

Anexa Nr. 1 La Partea I

Teren

Nr cadastral	Suprafaţa (mp)*	Observaţii / Referinţe
	1.200	

* Suprafaţa este determinată in planul de proiecţie Stereo 70.

DETALII LINIARE IMOBIL

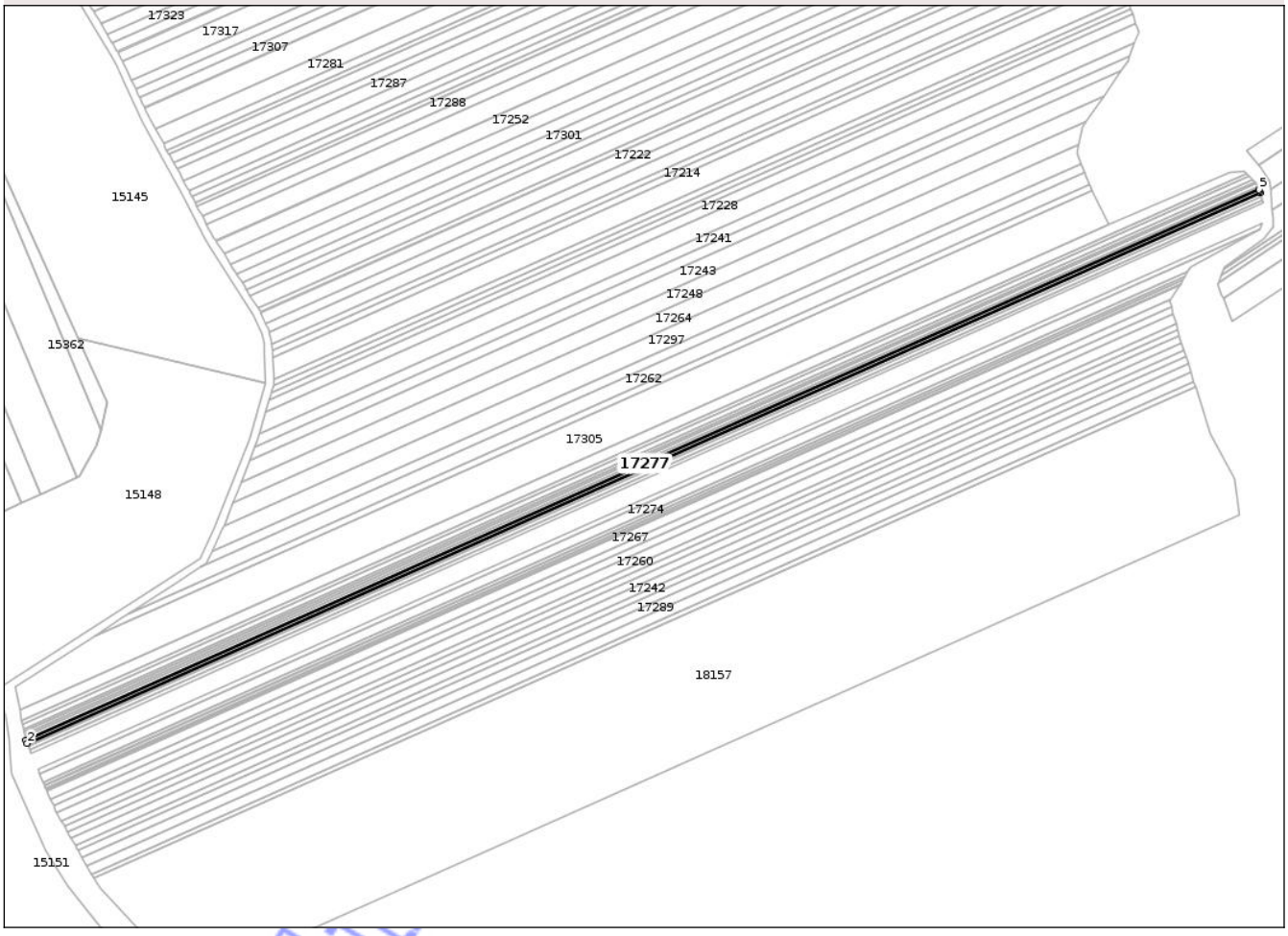

Date referitoare la teren

Crt	Categorie folosinţă	Intra vilan	Suprafaţa (mp)	Tarla	Parcelă	Nr. topo	Observaţii / Referinţe
1	arabil	NU	1.200	59	685/209	-	

Lungime Segmente
1) Valorile lungimilor segmentelor sunt obţinute din proiecţie în plan.

Punct început	X / Y	Punct sfârşit	X / Y	Lungime segment (** (m)
1	494.973,605 341.071,405	2	494.974,288 341.069,774	1.768
2	494.974,288 341.069,774	3	495.594,541 341.346,398	679.143
3	495.594,541 341.346,398	4	495.594,154 341.347,344	1.022
4	495.594,154 341.347,344	5	495.593,872 341.348,034	0.745
5	495.593,872 341.348,034	1	494.973,605 341.071,405	679.157

Document care conține date cu caracter personal, protejat de prevederile Regulamentului (UE) nr. 679/2016 și Legii 190/2018

**** Lungimile segmentelor sunt determinate în planul de proiecţie Stereo 70 şi sunt rotunjite la 1 milimetru.**
***** Distanţa dintre puncte este formată din segmente cumulate ce sunt mai mici decât valoarea 1 milimetru.**

Neutilizabil in circuitul civil

DATE DESPRE IMOBILUL NR. 17278

Oficiul de Cadastru şi Publicitate Imobiliară ARGES
Biroul de Cadastru şi Publicitate Imobiliară Costesti

A. Partea I. Descrierea imobilului

TEREN Extravilan

Adresa: Jud. Arges

Nr. Crt	Nr cadastral Nr. topografic	Suprafaţa* (mp)	Observaţii / Referinţe
A1		1.200	Sector cadastral:72 Teren neimprejmuit;

B. Partea II. Proprietari şi acte

Inscrieri privitoare la dreptul de proprietate şi alte drepturi reale		Referinţe
/		
Act Administrativ nr. 21112, din 30/08/1993 emis de CJSDPAT ARGES;		
B1	Intabulare, drept de PROPRIETATE, dobandit prin Reconstituire, cota actuala 1/1, cota initiala 1/1	A1
	1) **GOMEZU I GHEORGHE**	

C. Partea III. SARCINI .

Inscrieri privind dezmembramintele dreptului de proprietate, drepturi reale de garanţie şi sarcini	Referinţe
NU SUNT	

Neutilizabil în circuitul civil

Anexa Nr. 1 La Partea I

Teren

Nr cadastral	Suprafaţa (mp)*	Observaţii / Referinţe
	1.200	

* Suprafaţa este determinată in planul de proiecţie Stereo 70.

DETALII LINIARE IMOBIL

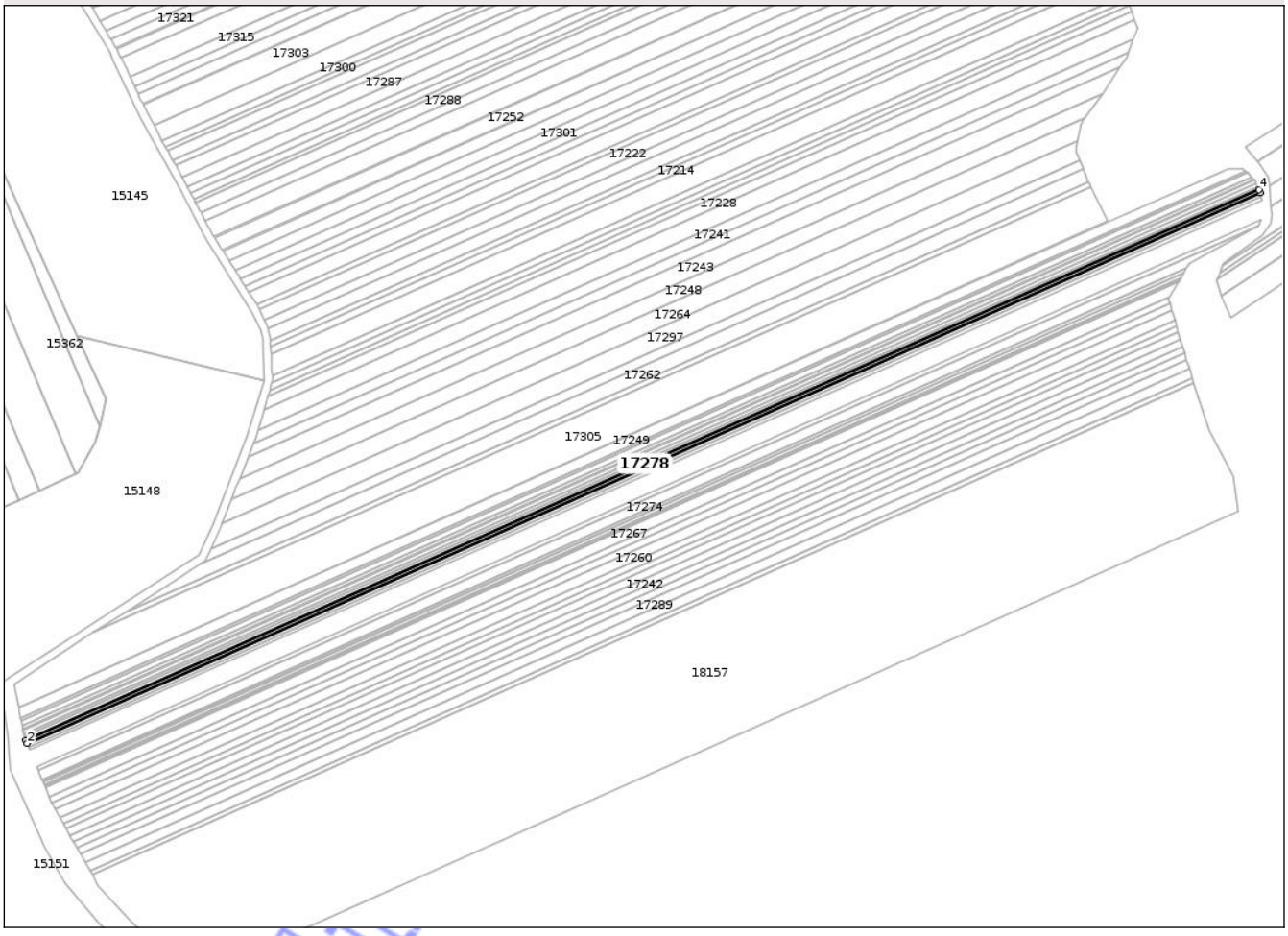

Date referitoare la teren

Crt	Categorie folosinţă	Intra vilan	Suprafaţa (mp)	Tarla	Parcelă	Nr. topo	Observaţii / Referinţe
1	arabil	NU	1.200	59	685/210	-	

Lungime Segmente

1) Valorile lungimilor segmentelor sunt obţinute din proiecţie în plan.

Punct început	X / Y	Punct sfârşit	X / Y	Lungime segment (** (m)
1	494.974,288 341.069,774	2	494.974,971 341.068,144	1.767
2	494.974,971 341.068,144	3	495.595,21 341.344,761	679.127
3	495.595,21 341.344,761	4	495.594,541 341.346,398	1.768
4	495.594,541 341.346,398	1	494.974,288 341.069,774	679.143

**** Lungimile segmentelor sunt determinate în planul de proiecţie Stereo 70 şi sunt rotunjite la 1 milimetru.**

Document care conține date cu caracter personal, protejat de prevederile Regulamentului (UE) nr. 679/2016 și Legii 190/2018

***** Distanţa dintre puncte este formată din segmente cumulate ce sunt mai mici decât valoarea 1 milimetru.**

Neutilizabil in circuitul civil

DATE DESPRE IMOBILUL NR. 17279

Oficiul de Cadastru şi Publicitate Imobiliară ARGES
Biroul de Cadastru şi Publicitate Imobiliară Costesti

A. Partea I. Descrierea imobilului

TEREN Extravilan

Adresa: Jud. Arges

Nr. Crt	Nr cadastral Nr. topografic	Suprafaţa* (mp)	Observaţii / Referinţe
A1		1.274	Sector cadastral:72 Teren neimprejmuit;

B. Partea II. Proprietari şi acte

Inscrieri privitoare la dreptul de proprietate şi alte drepturi reale		Referinţe
/		
Act Notarial nr. 4991, din 16/11/2001 emis de BIN BURCEA MARIN;		
B1	Intabulare, drept de PROPRIETATE, dobandit prin Conventie, cota actuala 1/1, cota initiala 1/1	A1
	1) **ENE ELENA**	

C. Partea III. SARCINI .

Inscrieri privind dezmembramintele dreptului de proprietate, drepturi reale de garanţie şi sarcini	Referinţe
NU SUNT	

Neutilizabil în circuitul civil

Anexa Nr. 1 La Partea I

Teren

Nr cadastral	Suprafaţa (mp)*	Observaţii / Referinţe
	1.274	

* Suprafaţa este determinată in planul de proiecţie Stereo 70.

DETALII LINIARE IMOBIL

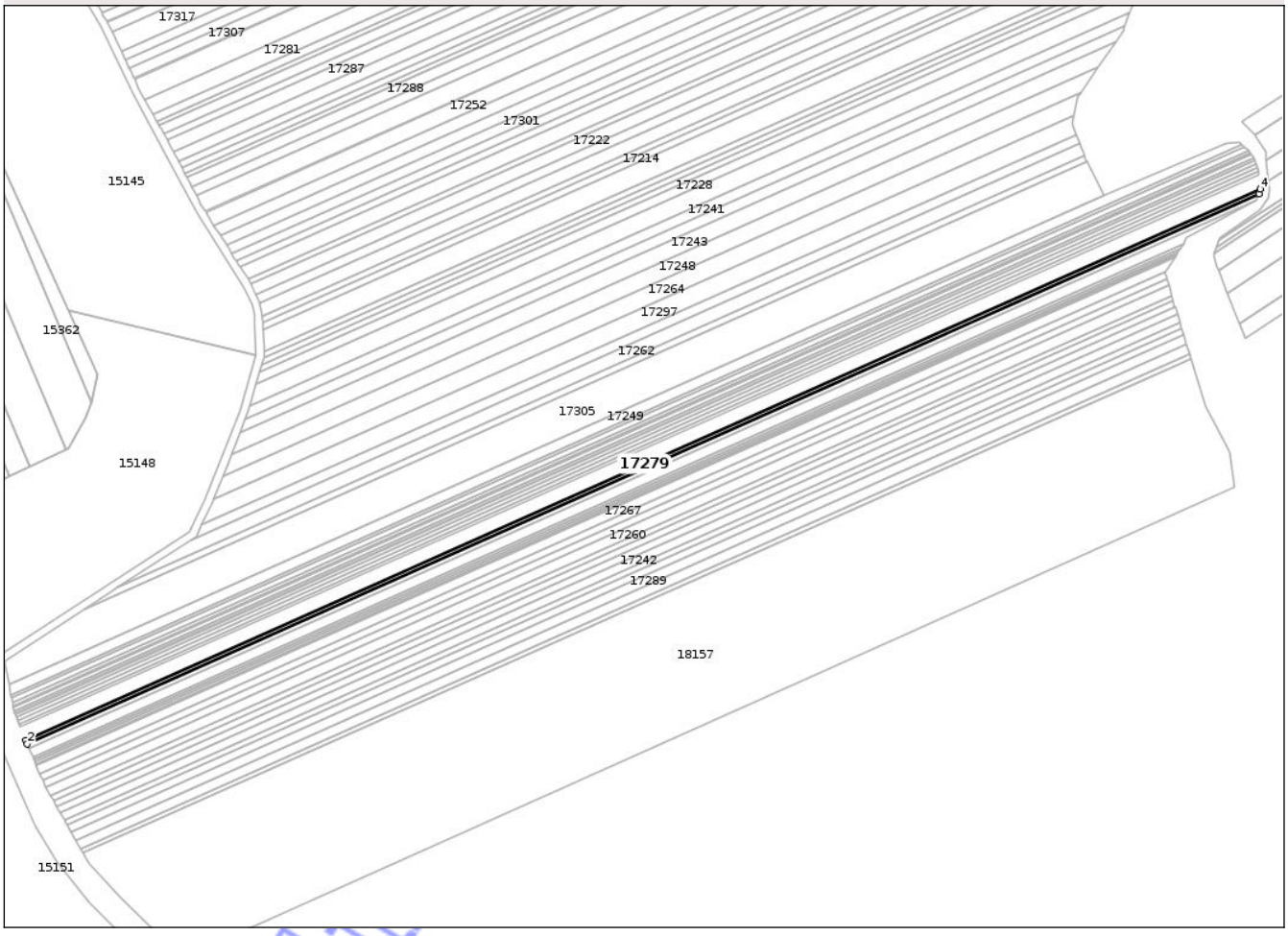

Date referitoare la teren

Crt	Categorie folosinţă	Intra vilan	Suprafaţa (mp)	Tarla	Parcelă	Nr. topo	Observaţii / Referinţe
1	arabil	NU	1.274	59	685/216	-	

Lungime Segmente

1) Valorile lungimilor segmentelor sunt obţinute din proiecţie în plan.

Punct început	X / Y	Punct sfârşit	X / Y	Lungime segment (** (m)
1	494.979,074 341.058,344	2	494.979,803 341.056,604	1.887
2	494.979,803 341.056,604	3	495.595,881 341.331,366	674.571
3	495.595,881 341.331,366	4	495.596,626 341.333,763	2.51
4	495.596,626 341.333,763	1	494.979,074 341.058,344	676.185

**** Lungimile segmentelor sunt determinate în planul de proiecţie Stereo 70 şi sunt rotunjite la 1 milimetru.**

Document care conține date cu caracter personal, protejat de prevederile Regulamentului (UE) nr. 679/2016 și Legii 190/2018

***** Distanţa dintre puncte este formată din segmente cumulate ce sunt mai mici decât valoarea 1 milimetru.**

Neutilizabil in circuitul civil

DATE DESPRE IMOBILUL NR. 17280

Oficiul de Cadastru şi Publicitate Imobiliară ARGES
Biroul de Cadastru şi Publicitate Imobiliară Costesti

A. Partea I. Descrierea imobilului

TEREN Extravilan

Adresa: Jud. Arges

Nr. Crt	Nr cadastral Nr. topografic	Suprafaţa* (mp)	Observaţii / Referinţe
A1		1.300	Sector cadastral:72 Teren neimprejmuit;

B. Partea II. Proprietari şi acte

Inscrieri privitoare la dreptul de proprietate şi alte drepturi reale		Referinţe
/		
Act Administrativ nr. 44742, din 13/06/1994 emis de CJSDPAT ARGES;		
B1	Intabulare, drept de PROPRIETATE, dobandit prin Reconstituire, cota actuala 1/1, cota initiala 1/1	A1
	1) **ENACHE F GHEORGHE** 2) **ENACHE F NICOLAE** 3) **ENACHE F FLOAREA**	

C. Partea III. SARCINI .

Inscrieri privind dezmembramintele dreptului de proprietate, drepturi reale de garanţie şi sarcini	Referinţe
NU SUNT	

Neutilizabil în circuitul civil

Anexa Nr. 1 La Partea I

Teren

Nr cadastral	Suprafaţa (mp)*	Observaţii / Referinţe
	1.300	

* Suprafaţa este determinată in planul de proiecţie Stereo 70.

DETALII LINIARE IMOBIL

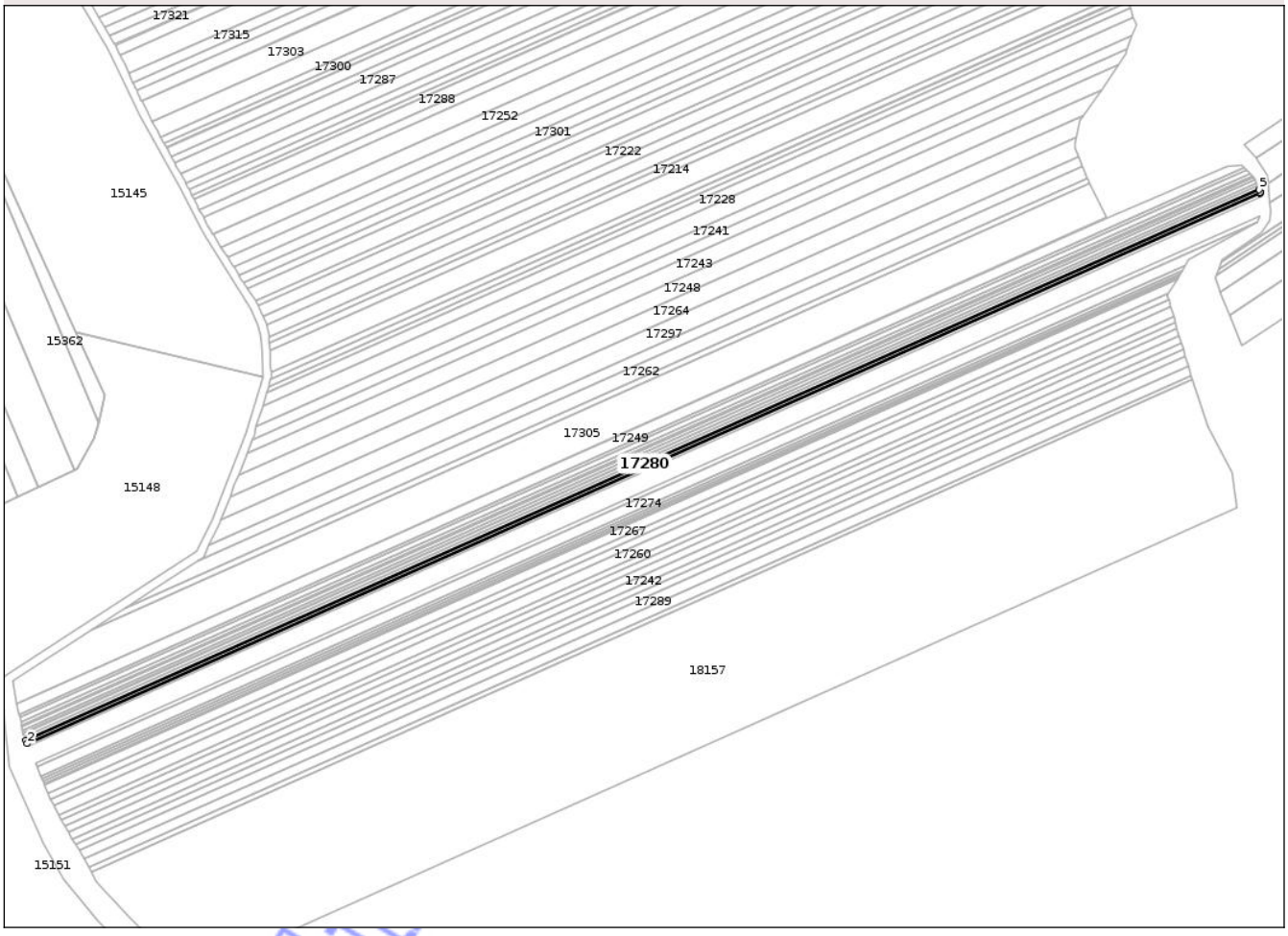

Date referitoare la teren

Crt	Categorie folosinţă	Intra vilan	Suprafaţa (mp)	Tarla	Parcelă	Nr. topo	Observaţii / Referinţe
1	arabil	NU	1.300	59	685/2/1	-	

Lungime Segmente
1) Valorile lungimilor segmentelor sunt obţinute din proiecţie în plan.

Punct început	X / Y	Punct sfârşit	X / Y	Lungime segment (** (m)
1	494.974,971 341.068,144	2	494.975,71 341.066,378	1.914
2	494.975,71 341.066,378	3	495.595,81 341.342,933	678.975
3	495.595,81 341.342,933	4	495.595,764 341.343,407	0.476
4	495.595,764 341.343,407	5	495.595,21 341.344,761	1.463
5	495.595,21 341.344,761	1	494.974,971 341.068,144	679.127

Document care conține date cu caracter personal, protejat de prevederile Regulamentului (UE) nr. 679/2016 și Legii 190/2018

**** Lungimile segmentelor sunt determinate în planul de proiecţie Stereo 70 şi sunt rotunjite la 1 milimetru.**
***** Distanţa dintre puncte este formată din segmente cumulate ce sunt mai mici decât valoarea 1 milimetru.**

Neutilizabil in circuitul civil

DATE DESPRE IMOBILUL NR. 17281

Oficiul de Cadastru şi Publicitate Imobiliară ARGES
Biroul de Cadastru şi Publicitate Imobiliară Costesti

A. Partea I. Descrierea imobilului

TEREN Extravilan

Adresa: Jud. Arges

Nr. Crt	Nr cadastral Nr. topografic	Suprafaţa* (mp)	Observaţii / Referinţe
A1		3.747	Sector cadastral:72 Teren neimprejmuit;

B. Partea II. Proprietari şi acte

Inscrieri privitoare la dreptul de proprietate şi alte drepturi reale		Referinţe
/		
Act Administrativ nr. 112008, din 23/05/2001 emis de CJSDPAT ARGEȘ;		
B1	Intabulare, drept de PROPRIETATE, dobandit prin Reconstituire, cota actuala 1/1, cota initiala 1/1	A1
	1) **ŞERBAN F ILINCA**	

C. Partea III. SARCINI .

Inscrieri privind dezmembramintele dreptului de proprietate, drepturi reale de garanţie şi sarcini	Referinţe
NU SUNT	

Neutilizabil în circuitul civil

Anexa Nr. 1 La Partea I

Teren

Nr cadastral	Suprafaţa (mp)*	Observaţii / Referinţe
	3.747	

* Suprafaţa este determinată in planul de proiecţie Stereo 70.

DETALII LINIARE IMOBIL



Date referitoare la teren

Crt	Categorie folosință	Intra vilan	Suprafaţa (mp)	Tarla	Parcelă	Nr. topo	Observaţii / Referinţe
1	arabil	NU	3.747	59	685/1/6	-	

Lungime Segmente
1) Valorile lungimilor segmentelor sunt obţinute din proiecţie în plan.

Punct început	X / Y	Punct sfârşit	X / Y	Lungime segment (** (m)
1	495.038,583 341.378,709	2	495.041,108 341.374,095	5.26
2	495.041,108 341.374,095	3	495.042,787 341.371,027	3.497
3	495.042,787 341.371,027	4	495.042,797 341.371,009	0.021
4	495.042,797 341.371,009	5	495.435,303 341.546,061	429.772
5	495.435,303 341.546,061	6	495.431,692 341.549,578	5.041

Document care conține date cu caracter personal, protejat de prevederile Regulamentului (UE) nr. 679/2016 și Legii 190/2018

Punct început	X / Y	Punct sfârşit	X / Y	Lungime segment (** (m)
6	495.431,692 341.549,578	7	495.430,486 341.550,639	1.606
7	495.430,486 341.550,639	8	495.428,335 341.552,532	2.865
8	495.428,335 341.552,532	1	495.038,583 341.378,709	426.756

** Lungimile segmentelor sunt determinate în planul de proiecţie Stereo 70 şi sunt rotunjite la 1 milimetru.
*** Distanţa dintre puncte este formată din segmente cumulate ce sunt mai mici decât valoarea 1 milimetru.

Neutilizabil in circuitul civil

DATE DESPRE IMOBILUL NR. 17282

Oficiul de Cadastru şi Publicitate Imobiliară ARGES
Biroul de Cadastru şi Publicitate Imobiliară Costesti

A. Partea I. Descrierea imobilului

TEREN Extravilan

Adresa: Jud. Arges

Nr. Crt	Nr cadastral Nr. topografic	Suprafaţa* (mp)	Observaţii / Referinţe
A1		1.100	Sector cadastral:72 Teren neimprejmuit;

B. Partea II. Proprietari şi acte

Inscrieri privitoare la dreptul de proprietate şi alte drepturi reale		Referinţe
/		
Hotarare Judecatoreasca nr. 329, din 31/03/2008 emis de JUDECĂTORIA COSTEȘTI;		
B1	Intabulare, drept de PROPRIETATE, dobandit prin Iesire Din Indiviziune, cota actuala 1/1, cota initiala 1/1	A1
	1) **PANĂ GEORGEL**	

C. Partea III. SARCINI .

Inscrieri privind dezmembramintele dreptului de proprietate, drepturi reale de garanţie şi sarcini	Referinţe
NU SUNT	

Neutilizabil în circuitul civil

Anexa Nr. 1 La Partea I

Teren

Nr cadastral	Suprafaţa (mp)*	Observaţii / Referinţe
	1.100	

* Suprafaţa este determinată in planul de proiecţie Stereo 70.

DETALII LINIARE IMOBIL

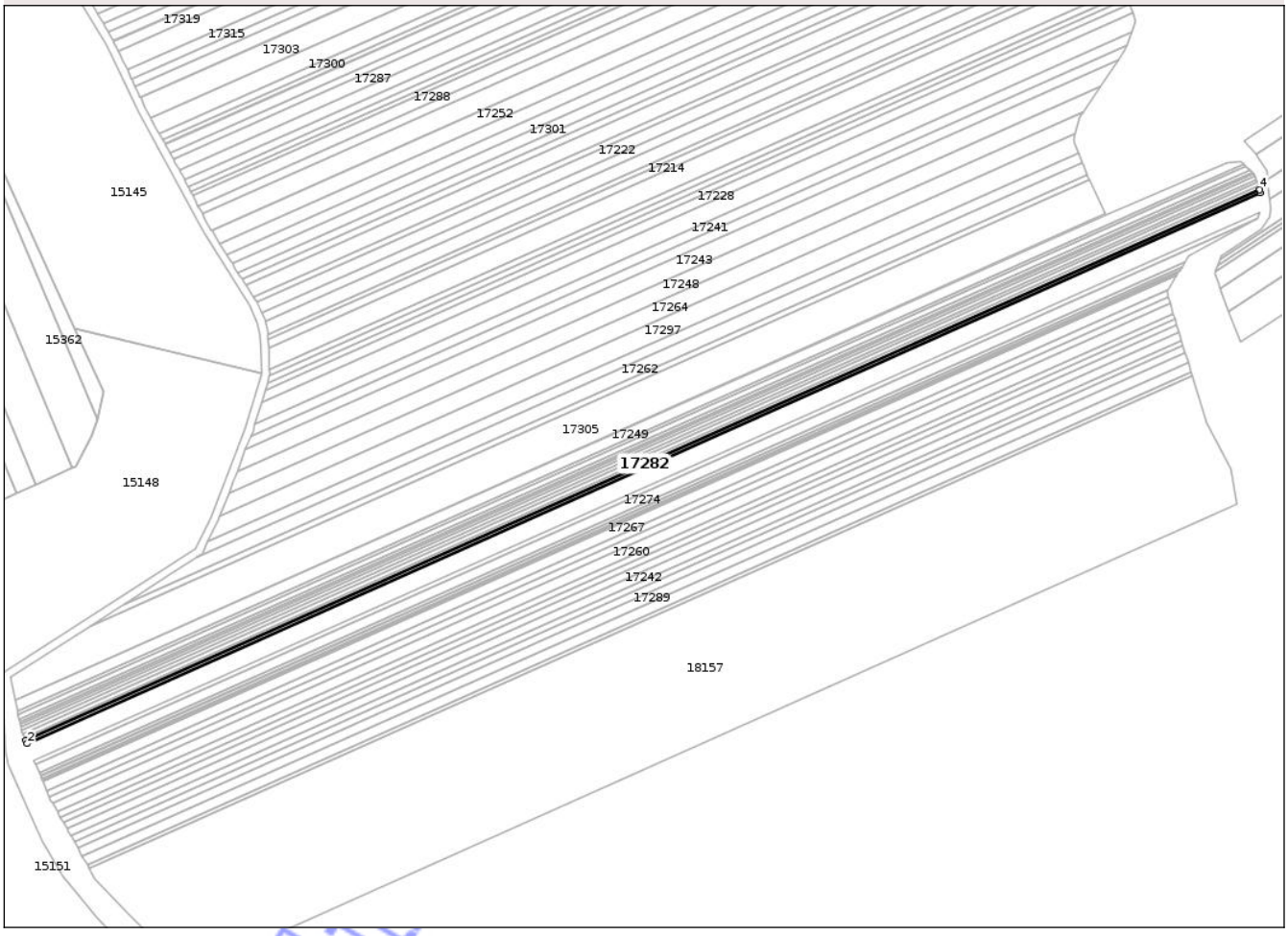

Date referitoare la teren

Crt	Categorie folosinţă	Intra vilan	Suprafaţa (mp)	Tarla	Parcelă	Nr. topo	Observaţii / Referinţe
1	arabil	NU	1.100	59	685/212	-	

Lungime Segmente

1) Valorile lungimilor segmentelor sunt obţinute din proiecţie în plan.

Punct început	X / Y	Punct sfârşit	X / Y	Lungime segment (** (m)
1	494.975,71 341.066,378	2	494.976,336 341.064,883	1.621
2	494.976,336 341.064,883	3	495.595,974 341.341,231	678.468
3	495.595,974 341.341,231	4	495.595,81 341.342,933	1.71
4	495.595,81 341.342,933	1	494.975,71 341.066,378	678.975

**** Lungimile segmentelor sunt determinate în planul de proiecţie Stereo 70 şi sunt rotunjite la 1 milimetru.**

Document care conține date cu caracter personal, protejat de prevederile Regulamentului (UE) nr. 679/2016 și Legii 190/2018

***** Distanţa dintre puncte este formată din segmente cumulate ce sunt mai mici decât valoarea 1 milimetru.**

Neutilizabil in circuitul civil

DATE DESPRE IMOBILUL NR. 17283

Oficiul de Cadastru şi Publicitate Imobiliară ARGES
Biroul de Cadastru şi Publicitate Imobiliară Costesti

A. Partea I. Descrierea imobilului

TEREN Extravilan

Adresa: Jud. Arges

Nr. Crt	Nr cadastral Nr. topografic	Suprafaţa* (mp)	Observaţii / Referinţe
A1		2.100	Sector cadastral:72 Teren neimprejmuit;

B. Partea II. Proprietari şi acte

Inscrieri privitoare la dreptul de proprietate şi alte drepturi reale		Referinţe
/		
Act Notarial nr. 129, din 20/06/2023 emis de BIN DUMITRU SANDA MAGDALENA;		
B1	Intabulare, drept de PROPRIETATE, dobandit prin Succesiune, cota actuala 1/1, cota initiala 1/1	A1
	1) **BĂDIȚĂ FLOAREA**	

C. Partea III. SARCINI .

Inscrieri privind dezmembramintele dreptului de proprietate, drepturi reale de garanţie şi sarcini	Referinţe
NU SUNT	

Neutilizabil în circuitul civil

Anexa Nr. 1 La Partea I

Teren

Nr cadastral	Suprafaţa (mp)*	Observaţii / Referinţe
	2.100	

* Suprafaţa este determinată in planul de proiecţie Stereo 70.

DETALII LINIARE IMOBIL

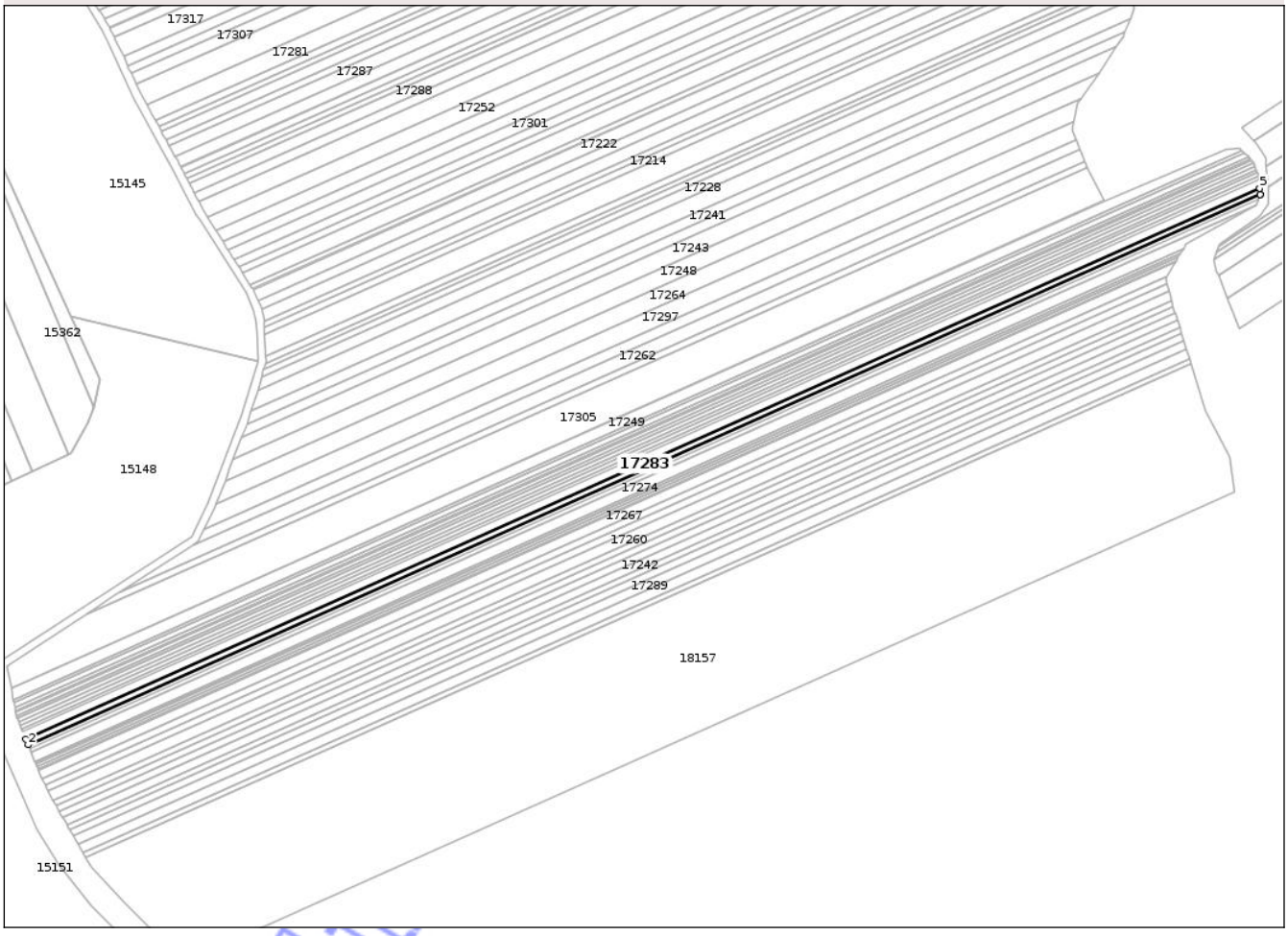

Date referitoare la teren

Crt	Categorie folosinţă	Intra vilan	Suprafaţa (mp)	Tarla	Parcelă	Nr. topo	Observaţii / Referinţe
1	arabil	NU	2.100	59	685/215	-	

Lungime Segmente

1) Valorile lungimilor segmentelor sunt obţinute din proiecţie în plan.

Punct început	X / Y	Punct sfârşit	X / Y	Lungime segment (** (m)
1	494.977,875 341.061,207	2	494.979,074 341.058,344	3.104
2	494.979,074 341.058,344	3	495.596,626 341.333,763	676.185
3	495.596,626 341.333,763	4	495.596,677 341.333,928	0.173
4	495.596,677 341.333,928	5	495.596,376 341.337,05	3.136
5	495.596,376 341.337,05	1	494.977,875 341.061,207	677.224

Document care conține date cu caracter personal, protejat de prevederile Regulamentului (UE) nr. 679/2016 și Legii 190/2018

**** Lungimile segmentelor sunt determinate în planul de proiecţie Stereo 70 şi sunt rotunjite la 1 milimetru.**
***** Distanţa dintre puncte este formată din segmente cumulate ce sunt mai mici decât valoarea 1 milimetru.**

Neutilizabil in circuitul civil

DATE DESPRE IMOBILUL NR. 17284

Oficiul de Cadastru şi Publicitate Imobiliară ARGES
Biroul de Cadastru şi Publicitate Imobiliară Costesti

A. Partea I. Descrierea imobilului

TEREN Extravilan

Adresa: Jud. Arges

Nr. Crt	Nr cadastral Nr. topografic	Suprafaţa* (mp)	Observaţii / Referinţe
A1		1.200	Sector cadastral:72 Teren neimprejmuit;

B. Partea II. Proprietari şi acte

Inscrieri privitoare la dreptul de proprietate şi alte drepturi reale		Referinţe
/		
Act Administrativ nr. 11014, din 24/08/1993 emis de CJSDPAT ARGES;		
B1	Intabulare, drept de PROPRIETATE, dobandit prin Reconstituire, cota actuala 1/1, cota initiala 1/1	A1
	1) **MUTU R IOANA**	

C. Partea III. SARCINI .

Inscrieri privind dezmembramintele dreptului de proprietate, drepturi reale de garanţie şi sarcini	Referinţe
NU SUNT	

Neutilizabil în circuitul civil

Anexa Nr. 1 La Partea I

Teren

Nr cadastral	Suprafaţa (mp)*	Observaţii / Referinţe
	1.200	

* Suprafaţa este determinată in planul de proiecţie Stereo 70.

DETALII LINIARE IMOBIL

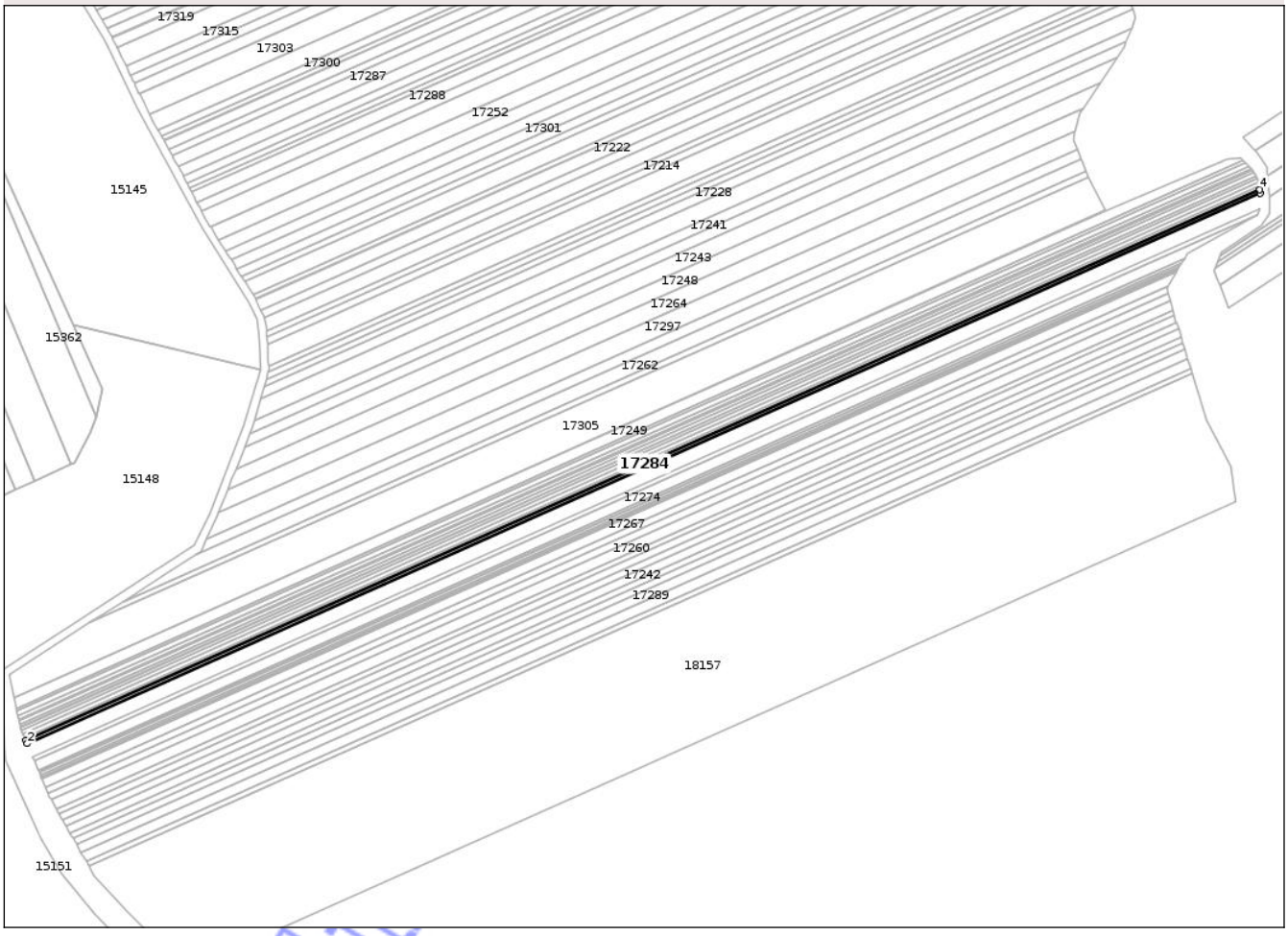

Date referitoare la teren

Crt	Categorie folosinţă	Intra vilan	Suprafaţa (mp)	Tarla	Parcelă	Nr. topo	Observaţii / Referinţe
1	arabil	NU	1.200	59	685/213	-	

Lungime Segmente

1) Valorile lungimilor segmentelor sunt obţinute din proiecţie în plan.

Punct început	X / Y	Punct sfârşit	X / Y	Lungime segment (** (m)
1	494.976,336 341.064,883	2	494.977,02 341.063,25	1.77
2	494.977,02 341.063,25	3	495.596,152 341.339,374	677.915
3	495.596,152 341.339,374	4	495.595,974 341.341,231	1.866
4	495.595,974 341.341,231	1	494.976,336 341.064,883	678.468

**** Lungimile segmentelor sunt determinate în planul de proiecţie Stereo 70 şi sunt rotunjite la 1 milimetru.**

Document care conține date cu caracter personal, protejat de prevederile Regulamentului (UE) nr. 679/2016 și Legii 190/2018

***** Distanţa dintre puncte este formată din segmente cumulate ce sunt mai mici decât valoarea 1 milimetru.**

Neutilizabil in circuitul civil

DATE DESPRE IMOBILUL NR. 17285

Oficiul de Cadastru şi Publicitate Imobiliară ARGES
Biroul de Cadastru şi Publicitate Imobiliară Costesti

A. Partea I. Descrierea imobilului

TEREN Extravilan

Adresa: Jud. Arges

Nr. Crt	Nr cadastral Nr. topografic	Suprafaţa* (mp)	Observaţii / Referinţe
A1		1.428	Sector cadastral:72 Teren neimprejmuit;

B. Partea II. Proprietari şi acte

Inscrieri privitoare la dreptul de proprietate şi alte drepturi reale		Referinţe
/		
Act Administrativ nr. 32747, din 19/12/1993 emis de CJSDPAT ARGES;		
B1	Intabulare, drept de PROPRIETATE, dobandit prin Reconstituire, cota actuala 1/1, cota initiala 1/1	A1
	1) **NEACŞU A ION**	

C. Partea III. SARCINI .

Inscrieri privind dezmembramintele dreptului de proprietate, drepturi reale de garanţie şi sarcini	Referinţe
NU SUNT	

Neutilizabil în circuitul civil

Anexa Nr. 1 La Partea I

Teren

Nr cadastral	Suprafaţa (mp)*	Observaţii / Referinţe
	1.428	

* Suprafaţa este determinată in planul de proiecţie Stereo 70.

DETALII LINIARE IMOBIL

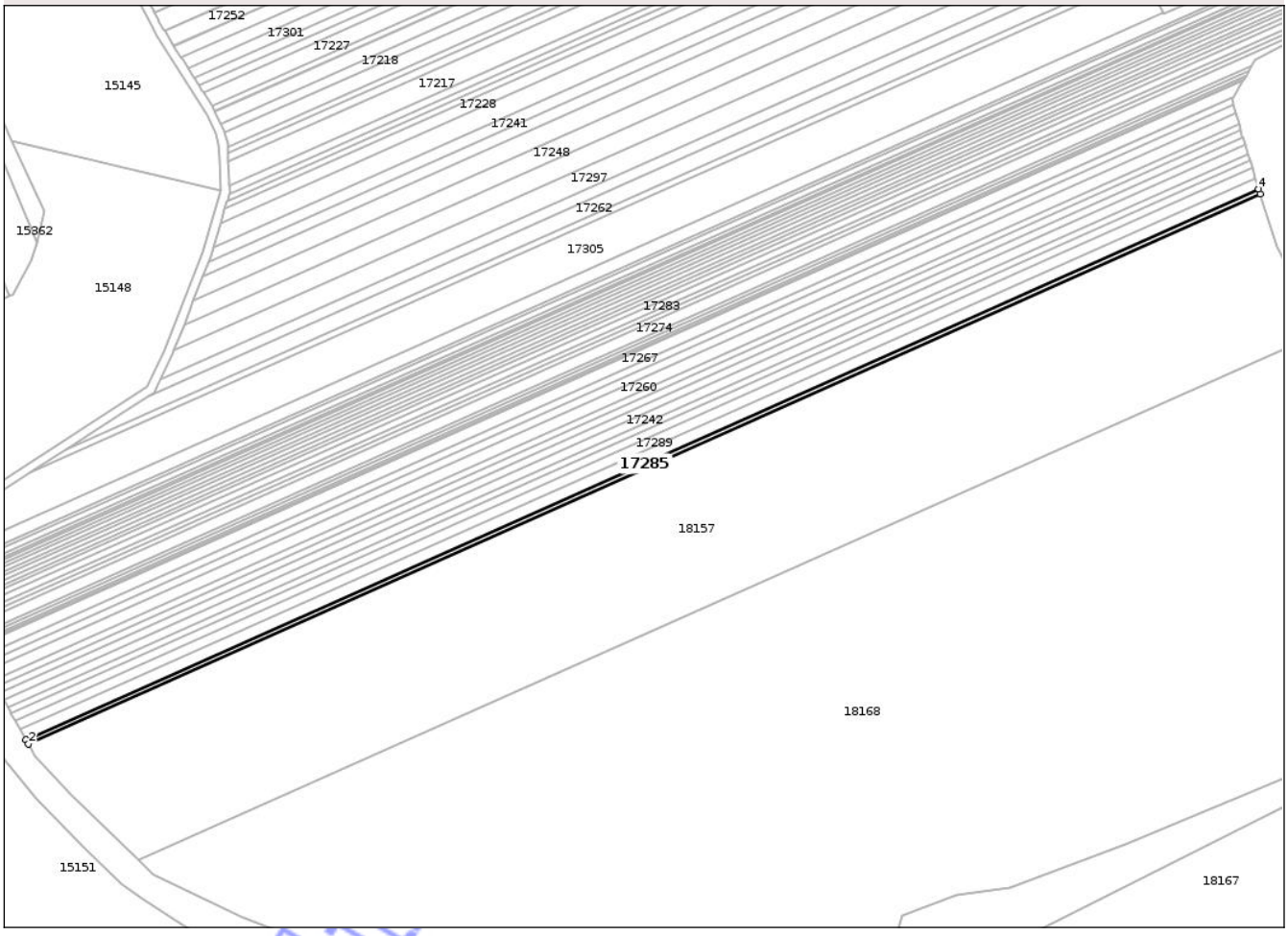

Date referitoare la teren

Crt	Categorie folosinţă	Intra vilan	Suprafaţa (mp)	Tarla	Parcelă	Nr. topo	Observaţii / Referinţe
1	arabil	NU	1.428	59	685/237	-	

Lungime Segmente

1) Valorile lungimilor segmentelor sunt obţinute din proiecţie în plan.

Punct început	X / Y	Punct sfârşit	X / Y	Lungime segment (** (m)
1	495.006,579 341.004,114	2	495.007,744 341.002,058	2.363
2	495.007,744 341.002,058	3	495.561,904 341.249,205	606.774
3	495.561,904 341.249,205	4	495.561,2 341.251,467	2.369
4	495.561,2 341.251,467	1	495.006,579 341.004,114	607.279

**** Lungimile segmentelor sunt determinate în planul de proiecţie Stereo 70 şi sunt rotunjite la 1 milimetru.**

Document care conține date cu caracter personal, protejat de prevederile Regulamentului (UE) nr. 679/2016 și Legii 190/2018

***** Distanţa dintre puncte este formată din segmente cumulate ce sunt mai mici decât valoarea 1 milimetru.**

Neutilizabil in circuitul civil

DATE DESPRE IMOBILUL NR. 17286

Oficiul de Cadastru şi Publicitate Imobiliară ARGES
Biroul de Cadastru şi Publicitate Imobiliară Costesti

A. Partea I. Descrierea imobilului

TEREN Extravilan

Adresa: Jud. Arges

Nr. Crt	Nr cadastral Nr. topografic	Suprafaţa* (mp)	Observaţii / Referinţe
A1		1.500	Sector cadastral:72 Teren neimprejmuit;

B. Partea II. Proprietari şi acte

Inscrieri privitoare la dreptul de proprietate şi alte drepturi reale		Referinţe
/		
Act Administrativ nr. 20821, din 28/08/1993 emis de CJSDPAT ARGES;		
B1	Intabulare, drept de PROPRIETATE, dobandit prin Reconstituire, cota actuala 1/1, cota initiala 1/1	A1
	1) **LAZARESCU GH ION**	

C. Partea III. SARCINI .

Inscrieri privind dezmembramintele dreptului de proprietate, drepturi reale de garanţie şi sarcini	Referinţe
NU SUNT	

Neutilizabil în circuitul civil

Anexa Nr. 1 La Partea I

Teren

Nr cadastral	Suprafaţa (mp)*	Observaţii / Referinţe
	1.500	

* Suprafaţa este determinată in planul de proiecţie Stereo 70.

DETALII LINIARE IMOBIL

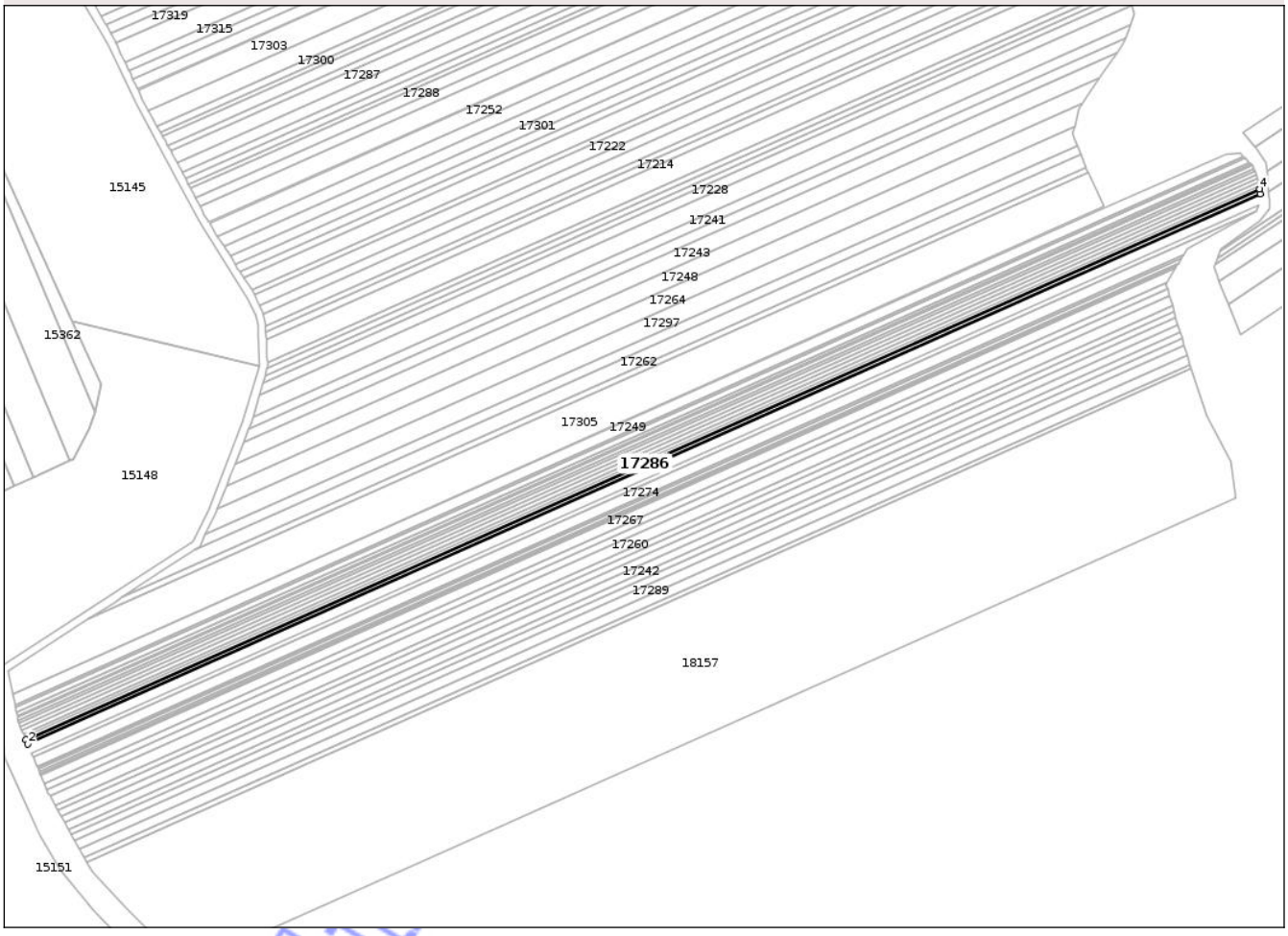

Date referitoare la teren

Crt	Categorie folosinţă	Intra vilan	Suprafaţa (mp)	Tarla	Parcelă	Nr. topo	Observaţii / Referinţe
1	arabil	NU	1.500	59	685/209	-	

Lungime Segmente

1) Valorile lungimilor segmentelor sunt obţinute din proiecţie în plan.

Punct început	X / Y	Punct sfârşit	X / Y	Lungime segment (** (m)
1	494.977,02 341.063,25	2	494.977,875 341.061,207	2.215
2	494.977,875 341.061,207	3	495.596,376 341.337,05	677.224
3	495.596,376 341.337,05	4	495.596,152 341.339,374	2.335
4	495.596,152 341.339,374	1	494.977,02 341.063,25	677.915

**** Lungimile segmentelor sunt determinate în planul de proiecţie Stereo 70 şi sunt rotunjite la 1 milimetru.**

Document care conține date cu caracter personal, protejat de prevederile Regulamentului (UE) nr. 679/2016 și Legii 190/2018

***** Distanţa dintre puncte este formată din segmente cumulate ce sunt mai mici decât valoarea 1 milimetru.**

Neutilizabil in circuitul civil

DATE DESPRE IMOBILUL NR. 17287

Oficiul de Cadastru şi Publicitate Imobiliară ARGES
Biroul de Cadastru şi Publicitate Imobiliară Costesti

A. Partea I. Descrierea imobilului

TEREN Extravilan

Adresa: Jud. Arges

Nr. Crt	Nr cadastral Nr. topografic	Suprafaţa* (mp)	Observaţii / Referinţe
A1		2.831	Sector cadastral:72 Teren neimprejmuit;

B. Partea II. Proprietari şi acte

Inscrieri privitoare la dreptul de proprietate şi alte drepturi reale		Referinţe
/		
Act Administrativ nr. 106481, din 02/02/1999 emis de CJSDPAT ARGEȘ;		
B1	Intabulare, drept de PROPRIETATE, dobandit prin Reconstituire, cota actuala 1/1, cota initiala 1/1	A1
	1) **STOICESCU BADEA**	

C. Partea III. SARCINI .

Inscrieri privind dezmembramintele dreptului de proprietate, drepturi reale de garanţie şi sarcini	Referinţe
NU SUNT	

Neutilizabil în circuitul civil

Anexa Nr. 1 La Partea I

Teren

Nr cadastral	Suprafaţa (mp)*	Observaţii / Referinţe
	2.831	

* Suprafaţa este determinată in planul de proiecţie Stereo 70.

DETALII LINIARE IMOBIL



Date referitoare la teren

Crt	Categorie folosinţă	Intra vilan	Suprafaţa (mp)	Tarla	Parcelă	Nr. topo	Observaţii / Referinţe
1	arabil	NU	2.831	59	685/120	-	

Lungime Segmente
1) Valorile lungimilor segmentelor sunt obţinute din proiecţie în plan.

Punct început	X / Y	Punct sfârşit	X / Y	Lungime segment (** (m)
1	495.049,69 341.358,411	2	495.050,73 341.356,51	2.167
2	495.050,73 341.356,51	3	495.052,822 341.352,687	4.358
3	495.052,822 341.352,687	4	495.451,353 341.530,426	436.369
4	495.451,353 341.530,426	5	495.450,962 341.530,808	0.547
5	495.450,962 341.530,808	6	495.448,607 341.533,101	3.287

Document care conține date cu caracter personal, protejat de prevederile Regulamentului (UE) nr. 679/2016 și Legii 190/2018

Punct început	X / Y	Punct sfârşit	X / Y	Lungime segment (** (m)
6	495.448,607 341.533,101	7	495.448,452 341.533,253	0.217
7	495.448,452 341.533,253	8	495.447,667 341.534,018	1.096
8	495.447,667 341.534,018	9	495.446,667 341.534,991	1.395
9	495.446,667 341.534,991	10	495.446,339 341.535,311	0.458
10	495.446,339 341.535,311	1	495.049,69 341.358,411	434.309

**** Lungimile segmentelor sunt determinate în planul de proiecţie Stereo 70 şi sunt rotunjite la 1 milimetru.**
***** Distanţa dintre puncte este formată din segmente cumulate ce sunt mai mici decât valoarea 1 milimetru.**

Neutilizabil in circuitul civil

DATE DESPRE IMOBILUL NR. 17288

Oficiul de Cadastru şi Publicitate Imobiliară ARGES
Biroul de Cadastru şi Publicitate Imobiliară Costesti

A. Partea I. Descrierea imobilului

TEREN Extravilan

Adresa: Jud. Arges

Nr. Crt	Nr cadastral Nr. topografic	Suprafaţa* (mp)	Observaţii / Referinţe
A1		2.514	Sector cadastral:72 Teren neimprejmuit;

B. Partea II. Proprietari şi acte

Inscrieri privitoare la dreptul de proprietate şi alte drepturi reale		Referinţe
/		
Act Notarial nr. 1605, din 09/09/2019 emis de BIN CARMEN GRECU (DRAGNEA VASILE-DECEDAT CONFORM CERTIFICATULUI DE DECES NR. 57, ELIBERAT DE PRIMĂRIA COMUNEI BUZOEȘTI, ÎN DATA DE 28.10.2022);		
B1	Intabulare, drept de PROPRIETATE, dobandit prin Iesire Din Indiviziune, cota actuala 1/1, cota initiala 1/1	A1
	1) **DRAGNEA VASILE** DEFUNCT:Da	

C. Partea III. SARCINI .

Inscrieri privind dezmembramintele dreptului de proprietate, drepturi reale de garanţie şi sarcini	Referinţe
NU SUNT	

Neutilizabil în circuitul civil

Anexa Nr. 1 La Partea I

Teren

Nr cadastral	Suprafaţa (mp)*	Observaţii / Referinţe
	2.514	

* Suprafaţa este determinată in planul de proiecţie Stereo 70.

DETALII LINIARE IMOBIL



Date referitoare la teren

Crt	Categorie folosinţă	Intra vilan	Suprafaţa (mp)	Tarla	Parcelă	Nr. topo	Observaţii / Referinţe
1	arabil	NU	2.514	59	685/125	-	

Lungime Segmente
1) Valorile lungimilor segmentelor sunt obţinute din proiecţie în plan.

Punct început	X / Y	Punct sfârşit	X / Y	Lungime segment (** (m)
1	495.059,691 341.339,733	2	495.060,298 341.338,564	1.317
2	495.060,298 341.338,564	3	495.061,342 341.336,554	2.265
3	495.061,342 341.336,554	4	495.061,644 341.335,974	0.654
4	495.061,644 341.335,974	5	495.062,325 341.334,663	1.477
5	495.062,325 341.334,663	6	495.465,357 341.514,409	441.297

Document care conține date cu caracter personal, protejat de prevederile Regulamentului (UE) nr. 679/2016 și Legii 190/2018

Punct început	X / Y	Punct sfârşit	X / Y	Lungime segment (** (m)
6	495.465,357 341.514,409	7	495.464,674 341.515,302	1.124
7	495.464,674 341.515,302	8	495.463,255 341.517,162	2.339
8	495.463,255 341.517,162	9	495.462,144 341.518,616	1.83
9	495.462,144 341.518,616	10	495.461,799 341.519,067	0.568
10	495.461,799 341.519,067	1	495.059,691 341.339,733	440.286

**** Lungimile segmentelor sunt determinate în planul de proiecţie Stereo 70 şi sunt rotunjite la 1 milimetru.**
***** Distanţa dintre puncte este formată din segmente cumulate ce sunt mai mici decât valoarea 1 milimetru.**

Neutilizabil in circuitul civil

DATE DESPRE IMOBILUL NR. 17290

Oficiul de Cadastru şi Publicitate Imobiliară ARGES
Biroul de Cadastru şi Publicitate Imobiliară Costesti

A. Partea I. Descrierea imobilului

TEREN Extravilan

Adresa: Jud. Arges

Nr. Crt	Nr cadastral Nr. topografic	Suprafaţa* (mp)	Observaţii / Referinţe
A1		1.000	Sector cadastral:72 Teren neimprejmuit;

B. Partea II. Proprietari şi acte

Inscrieri privitoare la dreptul de proprietate şi alte drepturi reale		Referinţe
/		
Act Administrativ nr. Adeverinta nr. 8595, din 19/09/2025 emis de PRIMĂRIA COMUNEI BUZOEȘTI;		
B1	Inscrierea posesiei, drept de PROPRIETATE, dobandit prin Lege, cota actuala 1/1, cota initiala 1/1	A1
	1) **NEIDENTIFICAT NEIDENTIFICAT**, CIF:0000000000000	
Act Normativ nr. 7, din 13/03/1996 emis de PARLAMENTUL ROMANIEI (art. 13);		
B2	Se noteaza mentiunea de proprietar neidentificat.	A1

C. Partea III. SARCINI .

Inscrieri privind dezmembramintele dreptului de proprietate, drepturi reale de garanţie şi sarcini	Referinţe
NU SUNT	

Neutilizabil în circuitul civil

Anexa Nr. 1 La Partea I

Teren

Nr cadastral	Suprafaţa (mp)*	Observaţii / Referinţe
	1.000	

* Suprafaţa este determinată in planul de proiecţie Stereo 70.

DETALII LINIARE IMOBIL



Date referitoare la teren

Crt	Categorie folosinţă	Intra vilan	Suprafaţa (mp)	Tarla	Parcelă	Nr. topo	Observaţii / Referinţe
1	arabil	NU	1.000	59	685	-	

Lungime Segmente

1) Valorile lungimilor segmentelor sunt obţinute din proiecţie în plan.

Punct început	X / Y	Punct sfârşit	X / Y	Lungime segment (** (m)
1	495.058,641 341.341,753	2	495.059,691 341.339,733	2.277
2	495.059,691 341.339,733	3	495.461,799 341.519,067	440.286
3	495.461,799 341.519,067	4	495.461,326 341.519,687	0.78
4	495.461,326 341.519,687	5	495.460,382 341.520,923	1.555
5	495.460,382 341.520,923	1	495.058,641 341.341,753	439.884

Document care conține date cu caracter personal, protejat de prevederile Regulamentului (UE) nr. 679/2016 și Legii 190/2018

**** Lungimile segmentelor sunt determinate în planul de proiecţie Stereo 70 şi sunt rotunjite la 1 milimetru.**
***** Distanţa dintre puncte este formată din segmente cumulate ce sunt mai mici decât valoarea 1 milimetru.**

Neutilizabil in circuitul civil

DATE DESPRE IMOBILUL NR. 17292

Oficiul de Cadastru şi Publicitate Imobiliară ARGES
Biroul de Cadastru şi Publicitate Imobiliară Costesti

A. Partea I. Descrierea imobilului

TEREN Extravilan

Adresa: Jud. Arges

Nr. Crt	Nr cadastral Nr. topografic	Suprafaţa* (mp)	Observaţii / Referinţe
A1		1.559	Sector cadastral:72 Teren neimprejmuit;

B. Partea II. Proprietari şi acte

Inscrieri privitoare la dreptul de proprietate şi alte drepturi reale		Referinţe
/		
Act Administrativ nr. 39 961, din 19/04/1994 emis de CJSDPAT ARGES;		
B1	Intabulare, drept de PROPRIETATE, dobandit prin Reconstituire, cota actuala 1/1, cota initiala 1/1	A1
	1) **SOFRONIE P IOANA**	

C. Partea III. SARCINI .

Inscrieri privind dezmembramintele dreptului de proprietate, drepturi reale de garanţie şi sarcini	Referinţe
NU SUNT	

Neutilizabil în circuitul civil

Anexa Nr. 1 La Partea I

Teren

Nr cadastral	Suprafaţa (mp)*	Observaţii / Referinţe
	1.559	

* Suprafaţa este determinată in planul de proiecţie Stereo 70.

DETALII LINIARE IMOBIL



Date referitoare la teren

Crt	Categorie folosinţă	Intra vilan	Suprafaţa (mp)	Tarla	Parcelă	Nr. topo	Observaţii / Referinţe
1	arabil	NU	1.559	59	685/122	-	

Lungime Segmente
1) Valorile lungimilor segmentelor sunt obţinute din proiecţie în plan.

Punct început	X / Y	Punct sfârşit	X / Y	Lungime segment (** (m)
1	495.055,575 341.347,655	2	495.056,621 341.345,641	2.269
2	495.056,621 341.345,641	3	495.057,216 341.344,497	1.289
3	495.057,216 341.344,497	4	495.458,457 341.523,444	439.336
4	495.458,457 341.523,444	5	495.458,269 341.523,69	0.31
5	495.458,269 341.523,69	6	495.455,762 341.526,132	3.5

Document care conține date cu caracter personal, protejat de prevederile Regulamentului (UE) nr. 679/2016 și Legii 190/2018

Punct început	X / Y	Punct sfârşit	X / Y	Lungime segment (** (m)
6	495.455,762 341.526,132	1	495.055,575 341.347,655	438.182

** Lungimile segmentelor sunt determinate în planul de proiecţie Stereo 70 şi sunt rotunjite la 1 milimetru.
*** Distanţa dintre puncte este formată din segmente cumulate ce sunt mai mici decât valoarea 1 milimetru.

Neutilizabil in circuitul civil

DATE DESPRE IMOBILUL NR. 17293

Oficiul de Cadastru şi Publicitate Imobiliară ARGES
Biroul de Cadastru şi Publicitate Imobiliară Costesti

A. Partea I. Descrierea imobilului

TEREN Extravilan

Adresa: Jud. Arges

Nr. Crt	Nr cadastral Nr. topografic	Suprafaţa* (mp)	Observaţii / Referinţe
A1		10.000	Sector cadastral:72 Teren neimprejmuit;

B. Partea II. Proprietari şi acte

Inscrieri privitoare la dreptul de proprietate şi alte drepturi reale		Referinţe
/		
Act Notarial nr. 8, din 21/04/2017 emis de BIN MOȘTEANU ELENA-CAMELIA;		
B1	Intabulare, drept de PROPRIETATE, dobandit prin Succesiune, cota actuala 1/4, cota initiala 1/4	A1
	1) **TRANDAFIR FLOREA**	
B2	Intabulare, drept de PROPRIETATE, dobandit prin Succesiune, cota actuala 3/4, cota initiala 3/4	A1
	1) **TRANDAFIR ALEXANDRU ADRIAN**	

C. Partea III. SARCINI .

Inscrieri privind dezmembramintele dreptului de proprietate, drepturi reale de garanţie şi sarcini	Referinţe
NU SUNT	

Neutilizabil în circuitul civil

Anexa Nr. 1 La Partea I

Teren

Nr cadastral	Suprafaţa (mp)*	Observaţii / Referinţe
	10.000	

* Suprafaţa este determinată in planul de proiecţie Stereo 70.

DETALII LINIARE IMOBIL



Date referitoare la teren

Crt	Categorie folosință	Intra vilan	Suprafaţa (mp)	Tarla	Parcelă	Nr. topo	Observaţii / Referinţe
1	arabil	NU	10.000	59	683	-	

Lungime Segmente
1) Valorile lungimilor segmentelor sunt obţinute din proiecţie în plan.

Punct început	X / Y	Punct sfârşit	X / Y	Lungime segment (** (m)
1	495.033,968 341.759,362	2	495.049,16 341.752,378	16.72
2	495.049,16 341.752,378	3	495.051,806 341.751,162	2.912
3	495.051,806 341.751,162	4	495.543,486 342.077,041	589.87
4	495.543,486 342.077,041	5	495.541,983 342.090,602	13.644
5	495.541,983 342.090,602	6	495.540,516 342.095,095	4.726

Document care conține date cu caracter personal, protejat de prevederile Regulamentului (UE) nr. 679/2016 și Legii 190/2018

Punct început	X / Y	Punct sfârşit	X / Y	Lungime segment (** (m)
6	495.540,516 342.095,095	1	495.033,968 341.759,362	607.707

** Lungimile segmentelor sunt determinate în planul de proiecţie Stereo 70 şi sunt rotunjite la 1 milimetru.
*** Distanţa dintre puncte este formată din segmente cumulate ce sunt mai mici decât valoarea 1 milimetru.

Neutilizabil in circuitul civil

DATE DESPRE IMOBILUL NR. 17294

Oficiul de Cadastru şi Publicitate Imobiliară ARGES
Biroul de Cadastru şi Publicitate Imobiliară Costesti

A. Partea I. Descrierea imobilului

TEREN Extravilan

Adresa: Jud. Arges

Nr. Crt	Nr cadastral Nr. topografic	Suprafaţa* (mp)	Observaţii / Referinţe
A1	81392	2.500	Sector cadastral:72 Teren neimprejmuit;

B. Partea II. Proprietari şi acte

Inscrieri privitoare la dreptul de proprietate şi alte drepturi reale		Referinţe
28662 / 18/12/2019		
Act Notarial nr. 183, din 05/12/2019 emis de Dumitru Sanda Magdalena;		
B5	Intabulare, drept de PROPRIETATE, bun propriu, dobandit prin Succesiune, cota actuala 1/4, cota initiala 1/4	A1
	1) **RIZEA GEORGE MARIUS**	
Act Notarial nr. 568, din 05/12/2019 emis de Dumitru Sanda Magdalena;		
B6	Intabulare, drept de PROPRIETATE, bun propriu, dobandit prin Conventie, cota actuala 3/4, cota initiala 3/4	A1
	1) **RIZEA GEORGE MARIUS**	

C. Partea III. SARCINI .

Inscrieri privind dezmembramintele dreptului de proprietate, drepturi reale de garanţie şi sarcini	Referinţe
NU SUNT	

Neutilizabil în circuitul civil

Anexa Nr. 1 La Partea I

Teren

Nr cadastral	Suprafaţa (mp)*	Observaţii / Referinţe
81392	2.500	

* Suprafaţa este determinată in planul de proiecţie Stereo 70.

DETALII LINIARE IMOBIL



Date referitoare la teren

Crt	Categorie folosinţă	Intra vilan	Suprafaţa (mp)	Tarla	Parcelă	Nr. topo	Observaţii / Referinţe
1	arabil	NU	2.500	59	685	-	

Lungime Segmente

1) Valorile lungimilor segmentelor sunt obţinute din proiecţie în plan.

Punct început	X / Y	Punct sfârşit	X / Y	Lungime segment (** (m)
1	495.052,822 341.352,687	2	495.053,475 341.351,494	1.36
2	495.053,475 341.351,494	3	495.055,182 341.348,373	3.557
3	495.055,182 341.348,373	4	495.055,559 341.347,685	0.785
4	495.055,559 341.347,685	5	495.055,575 341.347,655	0.034
5	495.055,575 341.347,655	6	495.455,762 341.526,132	438.182

Document care conține date cu caracter personal, protejat de prevederile Regulamentului (UE) nr. 679/2016 și Legii 190/2018

Punct început	X / Y	Punct sfârşit	X / Y	Lungime segment (** (m)
6	495.455,762 341.526,132	7	495.454,886 341.526,985	1.223
7	495.454,886 341.526,985	8	495.451,353 341.530,426	4.932
8	495.451,353 341.530,426	1	495.052,822 341.352,687	436.369

** Lungimile segmentelor sunt determinate în planul de proiecţie Stereo 70 şi sunt rotunjite la 1 milimetru.
*** Distanţa dintre puncte este formată din segmente cumulate ce sunt mai mici decât valoarea 1 milimetru.

Neutilizabil in circuitul civil

DATE DESPRE IMOBILUL NR. 17289

Oficiul de Cadastru şi Publicitate Imobiliară ARGES
Biroul de Cadastru şi Publicitate Imobiliară Costesti

A. Partea I. Descrierea imobilului

TEREN Extravilan

Adresa: Jud. Arges

Nr. Crt	Nr cadastral Nr. topografic	Suprafaţa* (mp)	Observaţii / Referinţe
A1	82758	2.898	Sector cadastral:72 Teren neimprejmuit;

B. Partea II. Proprietari şi acte

Inscrieri privitoare la dreptul de proprietate şi alte drepturi reale		Referinţe
28222 / 11/12/2019		
Act Notarial nr. 183, din 05/12/2019 emis de Dumitru Sanda Magdalena;		
B5	Intabulare, drept de PROPRIETATE, bun propriu, dobandit prin Succesiune, cota actuala 1/4, cota initiala 1/4	A1
	1) **RIZEA GEORGE MARIUS**	
Act Notarial nr. 568, din 05/12/2019 emis de Dumitru Sanda Magdalena;		
B6	Intabulare, drept de PROPRIETATE, bun propriu, dobandit prin Conventie, cota actuala 3/4, cota initiala 3/4	A1
	1) **RIZEA GEORGE MARIUS**	

C. Partea III. SARCINI .

Inscrieri privind dezmembramintele dreptului de proprietate, drepturi reale de garanţie şi sarcini	Referinţe
NU SUNT	

Neutilizabil în circuitul civil

Anexa Nr. 1 La Partea I

Teren

Nr cadastral	Suprafaţa (mp)*	Observaţii / Referinţe
82758	2.898	

* Suprafaţa este determinată in planul de proiecţie Stereo 70.

DETALII LINIARE IMOBIL

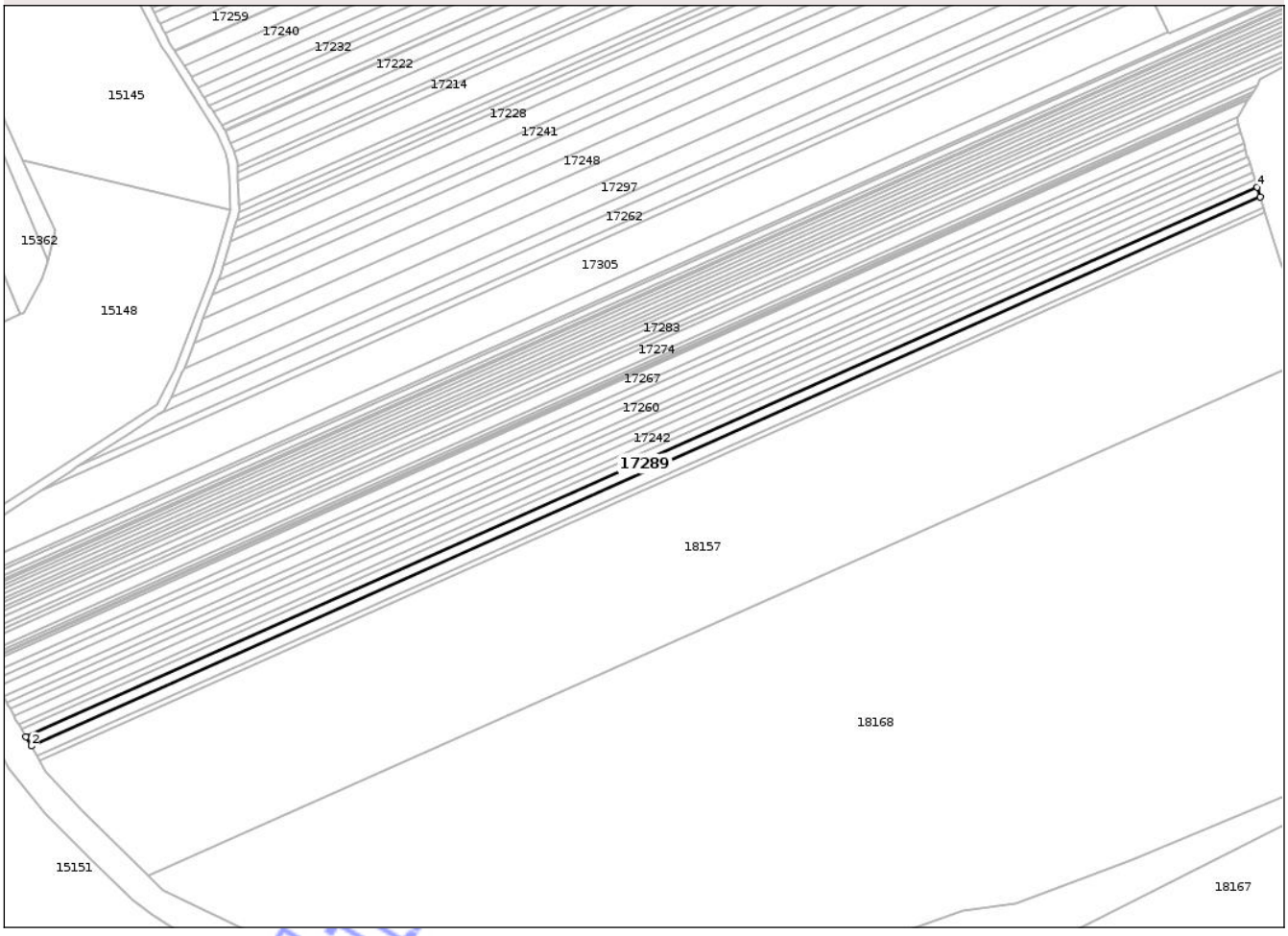

Date referitoare la teren

Crt	Categorie folosinţă	Intra vilan	Suprafaţa (mp)	Tarla	Parcelă	Nr. topo	Observaţii / Referinţe
1	arabil	NU	2.898	59	-	-	

Lungime Segmente

1) Valorile lungimilor segmentelor sunt obţinute din proiecţie în plan.

Punct început	X / Y	Punct sfârşit	X / Y	Lungime segment (** (m)
1	495.001,727 341.012,674	2	495.004,085 341.008,514	4.782
2	495.004,085 341.008,514	3	495.559,695 341.256,308	608.362
3	495.559,695 341.256,308	4	495.558,272 341.260,885	4.793
4	495.558,272 341.260,885	1	495.001,727 341.012,674	609.386

**** Lungimile segmentelor sunt determinate în planul de proiecţie Stereo 70 şi sunt rotunjite la 1 milimetru.**

Document care conține date cu caracter personal, protejat de prevederile Regulamentului (UE) nr. 679/2016 și Legii 190/2018

***** Distanţa dintre puncte este formată din segmente cumulate ce sunt mai mici decât valoarea 1 milimetru.**

Neutilizabil in circuitul civil

DATE DESPRE IMOBILUL NR. 17291

Oficiul de Cadastru şi Publicitate Imobiliară ARGES
Biroul de Cadastru şi Publicitate Imobiliară Costesti

A. Partea I. Descrierea imobilului

TEREN Extravilan

Adresa: Jud. Arges

Nr. Crt	Nr cadastral Nr. topografic	Suprafaţa* (mp)	Observaţii / Referinţe
A1	82233	1.357	Sector cadastral:72 Teren neimprejmuit;

B. Partea II. Proprietari şi acte

Inscrieri privitoare la dreptul de proprietate şi alte drepturi reale		Referinţe
9661 / 26/11/2014		
Act Notarial nr. 2657, din 25/11/2014 emis de Burcea Marius;		
B3	Intabulare, drept de PROPRIETATEbun propriu,, dobandit prin Conventie, cota actuala 1/1, cota initiala 1/1	A1
	1) **LAZAR ION**, , vaduv	

C. Partea III. SARCINI .

Inscrieri privind dezmembramintele dreptului de proprietate, drepturi reale de garanţie şi sarcini	Referinţe
NU SUNT	

Neutilizabil în circuitul civil

Anexa Nr. 1 La Partea I

Teren

Nr cadastral	Suprafaţa (mp)*	Observaţii / Referinţe
82233	1.357	

* Suprafaţa este determinată in planul de proiecţie Stereo 70.

DETALII LINIARE IMOBIL



Date referitoare la teren

Crt	Categorie folosinţă	Intra vilan	Suprafaţa (mp)	Tarla	Parcelă	Nr. topo	Observaţii / Referinţe
1	arabil	NU	1.357	59	685	-	

Lungime Segmente

1) Valorile lungimilor segmentelor sunt obţinute din proiecţie în plan.

Punct început	X / Y	Punct sfârşit	X / Y	Lungime segment (** (m)
1	495.057,216 341.344,497	2	495.057,669 341.343,625	0.983
2	495.057,669 341.343,625	3	495.058,641 341.341,753	2.109
3	495.058,641 341.341,753	4	495.460,382 341.520,923	439.884
4	495.460,382 341.520,923	5	495.459,107 341.522,592	2.1
5	495.459,107 341.522,592	6	495.458,457 341.523,444	1.072

Document care conține date cu caracter personal, protejat de prevederile Regulamentului (UE) nr. 679/2016 și Legii 190/2018

Punct început	X / Y	Punct sfârşit	X / Y	Lungime segment (** (m)
6	495.458,457 341.523,444	1	495.057,216 341.344,497	439.336

** Lungimile segmentelor sunt determinate în planul de proiecţie Stereo 70 şi sunt rotunjite la 1 milimetru.
*** Distanţa dintre puncte este formată din segmente cumulate ce sunt mai mici decât valoarea 1 milimetru.

Neutilizabil in circuitul civil

DATE DESPRE IMOBILUL NR. 17295

Oficiul de Cadastru şi Publicitate Imobiliară ARGES
Biroul de Cadastru şi Publicitate Imobiliară Costesti

A. Partea I. Descrierea imobilului

TEREN Extravilan

Adresa: Jud. Arges

Nr. Crt	Nr cadastral Nr. topografic	Suprafaţa* (mp)	Observaţii / Referinţe
A1	91171	2.210	Sector cadastral:72 Teren neimprejmuit;

B. Partea II. Proprietari şi acte

Inscrieri privitoare la dreptul de proprietate şi alte drepturi reale		Referinţe
17968 / 23/06/2023		
Act Notarial nr. 1187, din 16/06/2023 emis de Grecu Carmen;		
B4	Intabulare, drept de PROPRIETATE, bun comun, dobandit prin Conventie, cota actuala 1/1, cota initiala 1/1	A1
	1) **AMĂRIUŢEI AURELIAN-COSMIN** 2) **AMĂRIUȚEI IOANA-PAULA**, soți	

C. Partea III. SARCINI

Inscrieri privind dezmembramintele dreptului de proprietate, drepturi reale de garanţie şi sarcini		Referinţe
17968 / 23/06/2023		
Act Notarial nr. 1187, din 16/06/2023 emis de Grecu Carmen;		
C1	Intabulare, drept de IPOTECA LEGALA, Valoare:0 in vederea garantarii executarii obligatiei de intretinere si ingrijire	A1
	1) **BADEA CONSTANTIN**	

Neutilizabil în circuitul civil

Anexa Nr. 1 La Partea I

Teren

Nr cadastral	Suprafaţa (mp)*	Observaţii / Referinţe
91171	2.210	

* Suprafaţa este determinată in planul de proiecţie Stereo 70.

DETALII LINIARE IMOBIL

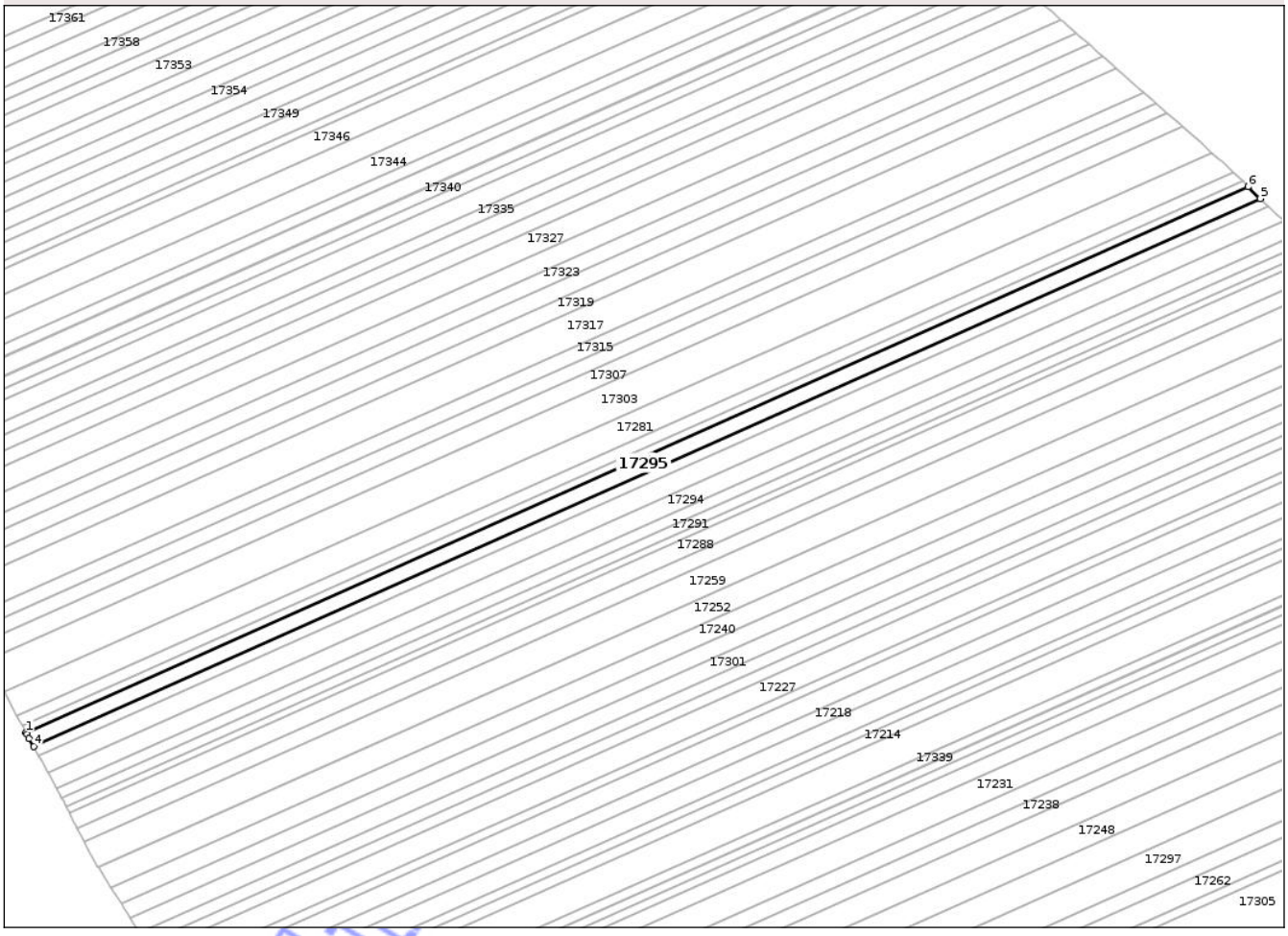

Date referitoare la teren

Crt	Categorie folosinţă	Intra vilan	Suprafaţa (mp)	Tarla	Parcelă	Nr. topo	Observaţii / Referinţe
1	arabil	NU	2.210	59	685	-	

Lungime Segmente
1) Valorile lungimilor segmentelor sunt obţinute din proiecţie în plan.

Punct început	X / Y	Punct sfârşit	X / Y	Lungime segment (** (m)
1	495.045,665 341.365,768	2	495.045,979 341.365,192	0.656
2	495.045,979 341.365,192	3	495.046,737 341.363,807	1.579
3	495.046,737 341.363,807	4	495.048,126 341.361,27	2.892
4	495.048,126 341.361,27	5	495.443,835 341.537,75	433.279
5	495.443,835 341.537,75	6	495.439,894 341.541,588	5.501

Document care conține date cu caracter personal, protejat de prevederile Regulamentului (UE) nr. 679/2016 și Legii 190/2018

Punct început	X / Y	Punct sfârşit	X / Y	Lungime segment (** (m)
6	495.439,894 341.541,588	1	495.045,665 341.365,768	431.659

** Lungimile segmentelor sunt determinate în planul de proiecţie Stereo 70 şi sunt rotunjite la 1 milimetru.
*** Distanţa dintre puncte este formată din segmente cumulate ce sunt mai mici decât valoarea 1 milimetru.

Neutilizabil in circuitul civil

DATE DESPRE IMOBILUL NR. 17296

Oficiul de Cadastru şi Publicitate Imobiliară ARGES
Biroul de Cadastru şi Publicitate Imobiliară Costesti

A. Partea I. Descrierea imobilului

TEREN Extravilan

Adresa: Jud. Arges

Nr. Crt	Nr cadastral Nr. topografic	Suprafaţa* (mp)	Observaţii / Referinţe
A1	91378	7.500	Sector cadastral:72 Teren neimprejmuit;

B. Partea II. Proprietari şi acte

Inscrieri privitoare la dreptul de proprietate şi alte drepturi reale		Referinţe
13689 / 27/06/2022		
Act Notarial nr. 45, din 24/02/2016 emis de B.I.N. GRECU CARMEN (act administrativ nr 5212 din 06.06.2022, emis de PRIMARIA COMUNEI BUZOESTI;act administrativ nr 5212 din 06.06.2022, emis de PRIMARIA COMUNEI BUZOESTI);		
B1	Intabulare, drept de PROPRIETATE, bun propriu, dobandit prin Succesiune, cota actuala 1/1, cota initiala 1/1	A1
	1) **NICOLAE FLORIN**	

C. Partea III. SARCINI .

Inscrieri privind dezmembramintele dreptului de proprietate, drepturi reale de garanţie şi sarcini	Referinţe
NU SUNT	

Neutilizabil în circuitul civil

Anexa Nr. 1 La Partea I

Teren

Nr cadastral	Suprafaţa (mp)*	Observaţii / Referinţe
91378	7.500	

* Suprafaţa este determinată in planul de proiecţie Stereo 70.

DETALII LINIARE IMOBIL



Date referitoare la teren

Crt	Categorie folosinţă	Intra vilan	Suprafaţa (mp)	Tarla	Parcelă	Nr. topo	Observaţii / Referinţe
1	arabil	NU	7.500	59	683	-	

Lungime Segmente
1) Valorile lungimilor segmentelor sunt obţinute din proiecţie în plan.

Punct început	X / Y	Punct sfârşit	X / Y	Lungime segment (** (m)
1	494.947,211 341.787,351	2	494.952,111 341.785,262	5.327
2	494.952,111 341.785,262	3	494.959,743 341.782,188	8.228
3	494.959,743 341.782,188	4	495.508,824 342.146,112	658.734
4	495.508,824 342.146,112	5	495.509,998 342.153,492	7.473
5	495.509,998 342.153,492	6	495.512,133 342.161,774	8.553

Document care conține date cu caracter personal, protejat de prevederile Regulamentului (UE) nr. 679/2016 și Legii 190/2018

Punct început	X / Y	Punct sfârşit	X / Y	Lungime segment (** (m)
6	495.512,133 342.161,774	1	494.947,211 341.787,351	677.738

** Lungimile segmentelor sunt determinate în planul de proiecţie Stereo 70 şi sunt rotunjite la 1 milimetru.
*** Distanţa dintre puncte este formată din segmente cumulate ce sunt mai mici decât valoarea 1 milimetru.

Neutilizabil in circuitul civil

DATE DESPRE IMOBILUL NR. 17297

Oficiul de Cadastru şi Publicitate Imobiliară ARGES
Biroul de Cadastru şi Publicitate Imobiliară Costesti

A. Partea I. Descrierea imobilului

TEREN Extravilan

Adresa: Jud. Arges

Nr. Crt	Nr cadastral Nr. topografic	Suprafaţa* (mp)	Observaţii / Referinţe
A1	81724	4.385	Sector cadastral:72 Teren neimprejmuit;

B. Partea II. Proprietari şi acte

Inscrieri privitoare la dreptul de proprietate şi alte drepturi reale		Referinţe
29831 / 30/12/2019		
Act Notarial nr. 183, din 05/12/2019 emis de Dumitru Sanda Magdalena;		
B6	Intabulare, drept de PROPRIETATE, bun propriu, dobandit prin Succesiune, cota actuala 1/4, cota initiala 1/4	A1
	1) **RIZEA GEORGE MARIUS**	
Act Notarial nr. 568, din 05/12/2019 emis de Dumitru Sanda Magdalena;		
B7	Intabulare, drept de PROPRIETATE, bun propriu, dobandit prin Conventie, cota actuala 3/4, cota initiala 3/4	A1
	1) **RIZEA GEORGE MARIUS**	

C. Partea III. SARCINI .

Inscrieri privind dezmembramintele dreptului de proprietate, drepturi reale de garanţie şi sarcini	Referinţe
NU SUNT	

Neutilizabil în circuitul civil

Anexa Nr. 1 La Partea I

Teren

Nr cadastral	Suprafaţa (mp)*	Observaţii / Referinţe
81724	4.385	

* Suprafaţa este determinată in planul de proiecţie Stereo 70.

DETALII LINIARE IMOBIL



Date referitoare la teren

Crt	Categorie folosinţă	Intra vilan	Suprafaţa (mp)	Tarla	Parcelă	Nr. topo	Observaţii / Referinţe
1	arabil	NU	4.385	59	685/154	-	

Lungime Segmente
1) Valorile lungimilor segmentelor sunt obţinute din proiecţie în plan.

Punct început	X / Y	Punct sfârşit	X / Y	Lungime segment (** (m)
1	495.073,161 341.178,874	2	495.072,468 341.177,087	1.917
2	495.072,468 341.177,087	3	495.067,156 341.166,067	12.233
3	495.067,156 341.166,067	4	495.504,495 341.361,114	478.862
4	495.504,495 341.361,114	5	495.502,766 341.365,528	4.741
5	495.502,766 341.365,528	6	495.502,488 341.367,762	2.251

Document care conține date cu caracter personal, protejat de prevederile Regulamentului (UE) nr. 679/2016 și Legii 190/2018

Punct început	X / Y	Punct sfârşit	X / Y	Lungime segment (** (m)
6	495.502,488 341.367,762	7	495.503,185 341.370,658	2.979
7	495.503,185 341.370,658	1	495.073,161 341.178,874	470.852

** Lungimile segmentelor sunt determinate în planul de proiecţie Stereo 70 şi sunt rotunjite la 1 milimetru.
*** Distanţa dintre puncte este formată din segmente cumulate ce sunt mai mici decât valoarea 1 milimetru.

Neutilizabil in circuitul civil

DATE DESPRE IMOBILUL NR. 17298

Oficiul de Cadastru şi Publicitate Imobiliară ARGES
Biroul de Cadastru şi Publicitate Imobiliară Costesti

A. Partea I. Descrierea imobilului

TEREN Extravilan

Adresa: Jud. Arges

Nr. Crt	Nr cadastral Nr. topografic	Suprafaţa* (mp)	Observaţii / Referinţe
A1		1.409	Sector cadastral:72 Teren neimprejmuit;

B. Partea II. Proprietari şi acte

Inscrieri privitoare la dreptul de proprietate şi alte drepturi reale		Referinţe
/		
Act Administrativ nr. 39 927, din 11/04/1994 emis de CJSDPAT ARGES;		
B1	Intabulare, drept de PROPRIETATE, dobandit prin Reconstituire, cota actuala 1/1, cota initiala 1/1	A1
	1) **DAN I FLOAREA**	

C. Partea III. SARCINI .

Inscrieri privind dezmembramintele dreptului de proprietate, drepturi reale de garanţie şi sarcini	Referinţe
NU SUNT	

Neutilizabil în circuitul civil

Anexa Nr. 1 La Partea I

Teren

Nr cadastral	Suprafaţa (mp)*	Observaţii / Referinţe
	1.409	

* Suprafaţa este determinată in planul de proiecţie Stereo 70.

DETALII LINIARE IMOBIL



Date referitoare la teren

Crt	Categorie folosinţă	Intra vilan	Suprafaţa (mp)	Tarla	Parcelă	Nr. topo	Observaţii / Referinţe
1	arabil	NU	1.409	59	685/119	-	

Lungime Segmente
1) Valorile lungimilor segmentelor sunt obţinute din proiecţie în plan.

Punct început	X / Y	Punct sfârşit	X / Y	Lungime segment (** (m)
1	495.048,126 341.361,27	2	495.048,295 341.360,961	0.352
2	495.048,295 341.360,961	3	495.049,69 341.358,411	2.907
3	495.049,69 341.358,411	4	495.446,339 341.535,311	434.309
4	495.446,339 341.535,311	5	495.443,868 341.537,718	3.45
5	495.443,868 341.537,718	6	495.443,835 341.537,75	0.046

Document care conține date cu caracter personal, protejat de prevederile Regulamentului (UE) nr. 679/2016 și Legii 190/2018

Punct început	X / Y	Punct sfârşit	X / Y	Lungime segment (** (m)
6	495.443,835 341.537,75	1	495.048,126 341.361,27	433.279

** Lungimile segmentelor sunt determinate în planul de proiecţie Stereo 70 şi sunt rotunjite la 1 milimetru.
*** Distanţa dintre puncte este formată din segmente cumulate ce sunt mai mici decât valoarea 1 milimetru.

Neutilizabil in circuitul civil

DATE DESPRE IMOBILUL NR. 17299

Oficiul de Cadastru şi Publicitate Imobiliară ARGES
Biroul de Cadastru şi Publicitate Imobiliară Costesti

A. Partea I. Descrierea imobilului

TEREN Extravilan

Adresa: Jud. Arges

Nr. Crt	Nr cadastral Nr. topografic	Suprafaţa* (mp)	Observaţii / Referinţe
A1		1.000	Sector cadastral:72 Teren neimprejmuit;

B. Partea II. Proprietari şi acte

Inscrieri privitoare la dreptul de proprietate şi alte drepturi reale		Referinţe
/		
Act Administrativ nr. Adeverinta nr. 8595, din 19/09/2025 emis de PRIMĂRIA COMUNEI BUZOEȘTI;		
B1	Inscrierea posesiei, drept de PROPRIETATE, dobandit prin Lege, cota actuala 1/1, cota initiala 1/1	A1
	1) **NEIDENTIFICAT NEIDENTIFICAT**, CIF:0000000000000	
Act Normativ nr. 7, din 13/03/1996 emis de PARLAMENTUL ROMANIEI (art. 13);		
B2	Se noteaza mentiunea de proprietar neidentificat.	A1

C. Partea III. SARCINI .

Inscrieri privind dezmembramintele dreptului de proprietate, drepturi reale de garanţie şi sarcini	Referinţe
NU SUNT	

Neutilizabil în circuitul civil

Anexa Nr. 1 La Partea I

Teren

Nr cadastral	Suprafaţa (mp)*	Observaţii / Referinţe
	1.000	

* Suprafaţa este determinată in planul de proiecţie Stereo 70.

DETALII LINIARE IMOBIL



Date referitoare la teren

Crt	Categorie folosinţă	Intra vilan	Suprafaţa (mp)	Tarla	Parcelă	Nr. topo	Observaţii / Referinţe
1	arabil	NU	1.000	59	685	-	

Lungime Segmente

1) Valorile lungimilor segmentelor sunt obţinute din proiecţie în plan.

Punct început	X / Y	Punct sfârşit	X / Y	Lungime segment (** (m)
1	495.044,548 341.367,808	2	495.045,63 341.365,831	2.254
2	495.045,63 341.365,831	3	495.045,665 341.365,768	0.072
3	495.045,665 341.365,768	4	495.439,894 341.541,588	431.659
4	495.439,894 341.541,588	5	495.439,38 341.542,089	0.718
5	495.439,38 341.542,089	6	495.438,107 341.543,33	1.778

Document care conține date cu caracter personal, protejat de prevederile Regulamentului (UE) nr. 679/2016 și Legii 190/2018

Punct început	X / Y	Punct sfârşit	X / Y	Lungime segment (** (m)
6	495.438,107 341.543,33	1	495.044,548 341.367,808	430.925

** Lungimile segmentelor sunt determinate în planul de proiecţie Stereo 70 şi sunt rotunjite la 1 milimetru.
*** Distanţa dintre puncte este formată din segmente cumulate ce sunt mai mici decât valoarea 1 milimetru.

Neutilizabil in circuitul civil

DATE DESPRE IMOBILUL NR. 17300

Oficiul de Cadastru şi Publicitate Imobiliară ARGES
Biroul de Cadastru şi Publicitate Imobiliară Costesti

A. Partea I. Descrierea imobilului

TEREN Extravilan

Adresa: Jud. Arges

Nr. Crt	Nr cadastral Nr. topografic	Suprafaţa* (mp)	Observaţii / Referinţe
A1		1.565	Sector cadastral:72 Teren neimprejmuit;

B. Partea II. Proprietari şi acte

Inscrieri privitoare la dreptul de proprietate şi alte drepturi reale		Referinţe
/		
Act Administrativ nr. 39 969, din 19/04/1994 emis de CJSDPAT ARGES;		
B1	Intabulare, drept de PROPRIETATE, dobandit prin Reconstituire, cota actuala 1/1, cota initiala 1/1	A1
	1) **OPREA F MARIN**	

C. Partea III. SARCINI .

Inscrieri privind dezmembramintele dreptului de proprietate, drepturi reale de garanţie şi sarcini	Referinţe
NU SUNT	

Neutilizabil în circuitul civil

Anexa Nr. 1 La Partea I

Teren

Nr cadastral	Suprafaţa (mp)*	Observaţii / Referinţe
	1.565	

* Suprafaţa este determinată in planul de proiecţie Stereo 70.

DETALII LINIARE IMOBIL



Date referitoare la teren

Crt	Categorie folosinţă	Intra vilan	Suprafaţa (mp)	Tarla	Parcelă	Nr. topo	Observaţii / Referinţe
1	arabil	NU	1.565	59	685/117	-	

Lungime Segmente

1) Valorile lungimilor segmentelor sunt obţinute din proiecţie în plan.

Punct început	X / Y	Punct sfârşit	X / Y	Lungime segment (** (m)
1	495.042,797 341.371,009	2	495.043,893 341.369,006	2.283
2	495.043,893 341.369,006	3	495.044,548 341.367,808	1.365
3	495.044,548 341.367,808	4	495.438,107 341.543,33	430.925
4	495.438,107 341.543,33	5	495.435,303 341.546,061	3.914
5	495.435,303 341.546,061	1	495.042,797 341.371,009	429.772

Document care conține date cu caracter personal, protejat de prevederile Regulamentului (UE) nr. 679/2016 și Legii 190/2018

**** Lungimile segmentelor sunt determinate în planul de proiecţie Stereo 70 şi sunt rotunjite la 1 milimetru.**
***** Distanţa dintre puncte este formată din segmente cumulate ce sunt mai mici decât valoarea 1 milimetru.**

Neutilizabil in circuitul civil

DATE DESPRE IMOBILUL NR. 17302

Oficiul de Cadastru şi Publicitate Imobiliară ARGES
Biroul de Cadastru şi Publicitate Imobiliară Costesti

A. Partea I. Descrierea imobilului

TEREN Extravilan

Adresa: Jud. Arges

Nr. Crt	Nr cadastral Nr. topografic	Suprafaţa* (mp)	Observaţii / Referinţe
A1		5.000	Sector cadastral:72 Teren neimprejmuit;

B. Partea II. Proprietari şi acte

Inscrieri privitoare la dreptul de proprietate şi alte drepturi reale		Referinţe
/		
Act Administrativ nr. 46146, din 01/07/1994 emis de CJSDPAT ARGES;		
B1	Intabulare, drept de PROPRIETATE, dobandit prin Reconstituire, cota actuala 1/1, cota initiala 1/1	A1
	1) **ŞERBĂNESCU M VALERIAN**	

C. Partea III. SARCINI .

Inscrieri privind dezmembramintele dreptului de proprietate, drepturi reale de garanţie şi sarcini	Referinţe
NU SUNT	

Neutilizabil în circuitul civil

Anexa Nr. 1 La Partea I

Teren

Nr cadastral	Suprafaţa (mp)*	Observaţii / Referinţe
	5.000	

* Suprafaţa este determinată in planul de proiecţie Stereo 70.

DETALII LINIARE IMOBIL



Date referitoare la teren

Crt	Categorie folosinţă	Intra vilan	Suprafaţa (mp)	Tarla	Parcelă	Nr. topo	Observaţii / Referinţe
1	arabil	NU	5.000	59	683	-	

Lungime Segmente
1) Valorile lungimilor segmentelor sunt obţinute din proiecţie în plan.

Punct început	X / Y	Punct sfârşit	X / Y	Lungime segment (** (m)
1	495.005,158 341.769,577	2	495.005,893 341.769,389	0.759
2	495.005,893 341.769,389	3	495.015,029 341.766,385	9.617
3	495.015,029 341.766,385	4	495.528,631 342.106,794	616.17
4	495.528,631 342.106,794	5	495.527,134 342.107,452	1.635
5	495.527,134 342.107,452	6	495.519,717 342.109,646	7.735

Document care conține date cu caracter personal, protejat de prevederile Regulamentului (UE) nr. 679/2016 și Legii 190/2018

Punct început	X / Y	Punct sfârşit	X / Y	Lungime segment (** (m)
6	495.519,717 342.109,646	7	495.518,84 342.110,039	0.961
7	495.518,84 342.110,039	1	495.005,158 341.769,577	616.266

** Lungimile segmentelor sunt determinate în planul de proiecţie Stereo 70 şi sunt rotunjite la 1 milimetru.
*** Distanţa dintre puncte este formată din segmente cumulate ce sunt mai mici decât valoarea 1 milimetru.

Neutilizabil in circuitul civil

DATE DESPRE IMOBILUL NR. 17303

Oficiul de Cadastru şi Publicitate Imobiliară ARGES
Biroul de Cadastru şi Publicitate Imobiliară Costesti

A. Partea I. Descrierea imobilului

TEREN Extravilan

Adresa: Jud. Arges

Nr. Crt	Nr cadastral Nr. topografic	Suprafaţa* (mp)	Observaţii / Referinţe
A1		4.879	Sector cadastral:72 Teren neimprejmuit;

B. Partea II. Proprietari şi acte

Inscrieri privitoare la dreptul de proprietate şi alte drepturi reale		Referinţe
/		
Act Administrativ nr. 114944, din 22/03/2002 emis de CJSDPAT ARGES;		
B1	Intabulare, drept de PROPRIETATE, dobandit prin Reconstituire, cota actuala 1/1, cota initiala 1/1	A1
	1) **CONSTANTIN D GHEORGHE**	

C. Partea III. SARCINI .

Inscrieri privind dezmembramintele dreptului de proprietate, drepturi reale de garanţie şi sarcini	Referinţe
NU SUNT	

Neutilizabil în circuitul civil

Anexa Nr. 1 La Partea I

Teren

Nr cadastral	Suprafaţa (mp)*	Observaţii / Referinţe
	4.879	

* Suprafaţa este determinată in planul de proiecţie Stereo 70.

DETALII LINIARE IMOBIL



Date referitoare la teren

Crt	Categorie folosință	Intra vilan	Suprafaţa (mp)	Tarla	Parcelă	Nr. topo	Observaţii / Referinţe
1	arabil	NU	4.879	59	685/118	-	

Lungime Segmente

1) Valorile lungimilor segmentelor sunt obţinute din proiecţie în plan.

Punct început	X / Y	Punct sfârşit	X / Y	Lungime segment (** (m)
1	495.033,361 341.388,964	2	495.035,656 341.384,098	5.38
2	495.035,656 341.384,098	3	495.035,785 341.383,823	0.304
3	495.035,785 341.383,823	4	495.038,583 341.378,709	5.829
4	495.038,583 341.378,709	5	495.428,335 341.552,532	426.756
5	495.428,335 341.552,532	6	495.425,58 341.554,957	3.67

Document care conține date cu caracter personal, protejat de prevederile Regulamentului (UE) nr. 679/2016 și Legii 190/2018

Punct început	X / Y	Punct sfârşit	X / Y	Lungime segment (** (m)
6	495.425,58 341.554,957	7	495.424,608 341.555,812	1.295
7	495.424,608 341.555,812	8	495.421,88 341.558,213	3.634
8	495.421,88 341.558,213	9	495.418,845 341.560,884	4.043
9	495.418,845 341.560,884	1	495.033,361 341.388,964	422.083

** Lungimile segmentelor sunt determinate în planul de proiecţie Stereo 70 şi sunt rotunjite la 1 milimetru.
*** Distanţa dintre puncte este formată din segmente cumulate ce sunt mai mici decât valoarea 1 milimetru.

Neutilizabil in circuitul civil

DATE DESPRE IMOBILUL NR. 17304

Oficiul de Cadastru şi Publicitate Imobiliară ARGES
Biroul de Cadastru şi Publicitate Imobiliară Costesti

A. Partea I. Descrierea imobilului

TEREN Extravilan

Adresa: Jud. Arges

Nr. Crt	Nr cadastral Nr. topografic	Suprafaţa* (mp)	Observaţii / Referinţe
A1	87097	5.000	Sector cadastral:72 Teren neimprejmuit;

B. Partea II. Proprietari şi acte

Inscrieri privitoare la dreptul de proprietate şi alte drepturi reale		Referinţe
38849 / 21/12/2020		
Act Notarial nr. 2197, din 16/12/2020 emis de Grecu Carmen;		
B2	Intabulare, drept de PROPRIETATE, bun comun, dobandit prin Conventie, cota actuala 1/1, cota initiala 1/1	A1
	1) **IANCU DORINEL**, casatorit cu 2) **IANCU ANDREEA DANA**	

C. Partea III. SARCINI .

Inscrieri privind dezmembramintele dreptului de proprietate, drepturi reale de garanţie şi sarcini	Referinţe
NU SUNT	

Neutilizabil în circuitul civil

Anexa Nr. 1 La Partea I

Teren

Nr cadastral	Suprafaţa (mp)*	Observaţii / Referinţe
87097	5.000	

* Suprafaţa este determinată in planul de proiecţie Stereo 70.

DETALII LINIARE IMOBIL

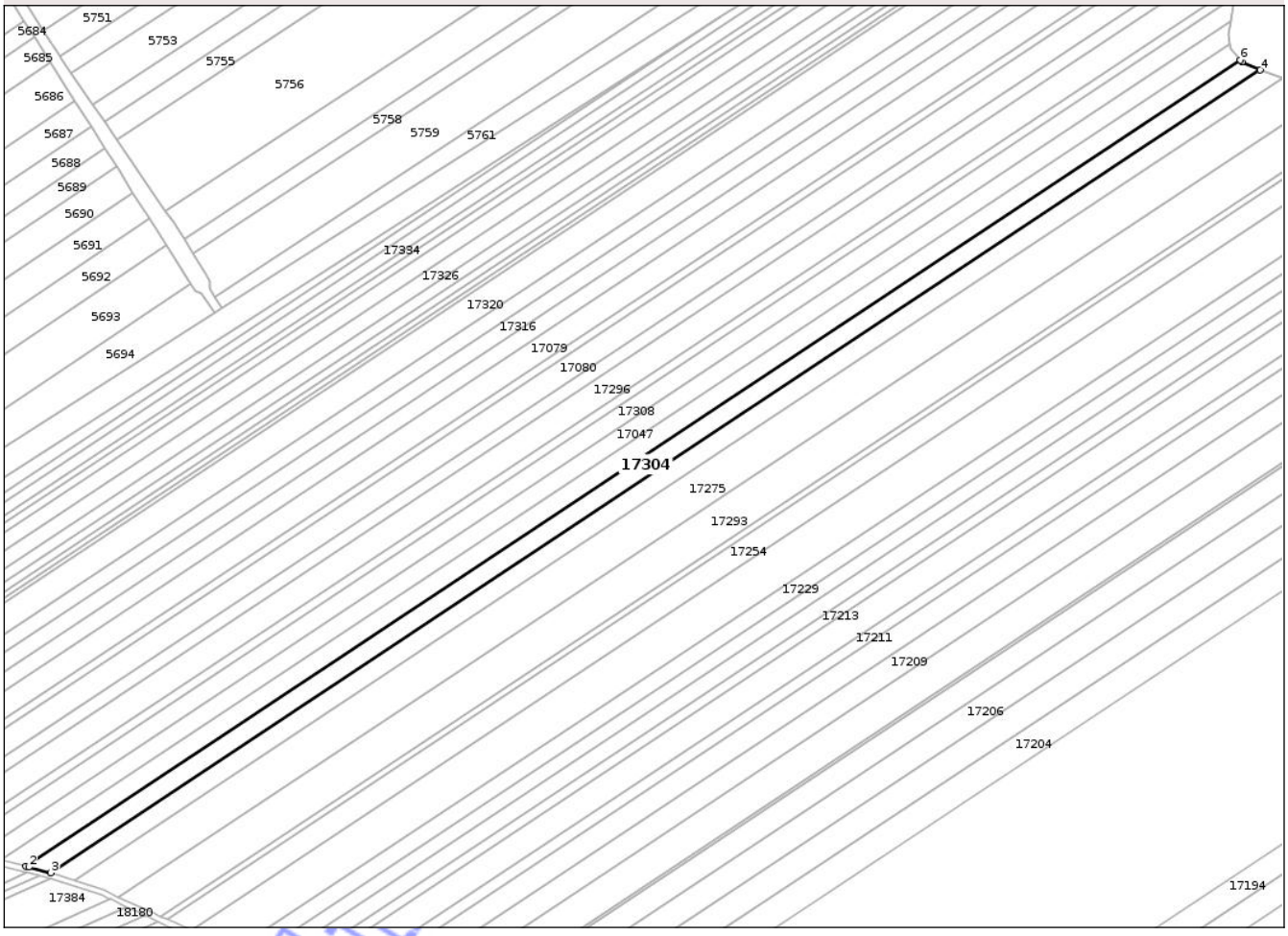

Date referitoare la teren

Crt	Categorie folosinţă	Intra vilan	Suprafaţa (mp)	Tarla	Parcelă	Nr. topo	Observaţii / Referinţe
1	arabil	NU	5.000	59	683	-	

Lungime Segmente

1) Valorile lungimilor segmentelor sunt obţinute din proiecţie în plan.

Punct început	X / Y	Punct sfârşit	X / Y	Lungime segment (** (m)
1	494.994,583 341.772,284	2	494.995,809 341.771,971	1.265
2	494.995,809 341.771,971	3	495.005,158 341.769,577	9.651
3	495.005,158 341.769,577	4	495.518,84 342.110,039	616.266
4	495.518,84 342.110,039	5	495.511,163 342.113,476	8.411
5	495.511,163 342.113,476	6	495.510,489 342.114,219	1.003

Document care conține date cu caracter personal, protejat de prevederile Regulamentului (UE) nr. 679/2016 și Legii 190/2018

Punct început	X / Y	Punct sfârşit	X / Y	Lungime segment (** (m)
6	495.510,489 342.114,219	1	494.994,583 341.772,284	618.933

** Lungimile segmentelor sunt determinate în planul de proiecţie Stereo 70 şi sunt rotunjite la 1 milimetru.
*** Distanţa dintre puncte este formată din segmente cumulate ce sunt mai mici decât valoarea 1 milimetru.

Neutilizabil in circuitul civil

DATE DESPRE IMOBILUL NR. 17305

Oficiul de Cadastru şi Publicitate Imobiliară ARGES
Biroul de Cadastru şi Publicitate Imobiliară Costesti

A. Partea I. Descrierea imobilului

TEREN Extravilan

Adresa: Jud. Arges

Nr. Crt	Nr cadastral Nr. topografic	Suprafaţa* (mp)	Observaţii / Referinţe
A1		11.000	Sector cadastral:72 Teren neimprejmuit;

B. Partea II. Proprietari şi acte

Inscrieri privitoare la dreptul de proprietate şi alte drepturi reale		Referinţe
/		
Act Notarial nr. 306, din 23/11/2004 emis de BIN CRĂCIUN IRINA;		
B1	Intabulare, drept de PROPRIETATE, dobandit prin Succesiune, cota actuala 1/1, cota initiala 1/1	A1
	1) **SIMION FLOREA**	

C. Partea III. SARCINI .

Inscrieri privind dezmembramintele dreptului de proprietate, drepturi reale de garanţie şi sarcini	Referinţe
NU SUNT	

Neutilizabil în circuitul civil

Anexa Nr. 1 La Partea I

Teren

Nr cadastral	Suprafaţa (mp)*	Observaţii / Referinţe
	11.000	

* Suprafaţa este determinată in planul de proiecţie Stereo 70.

DETALII LINIARE IMOBIL

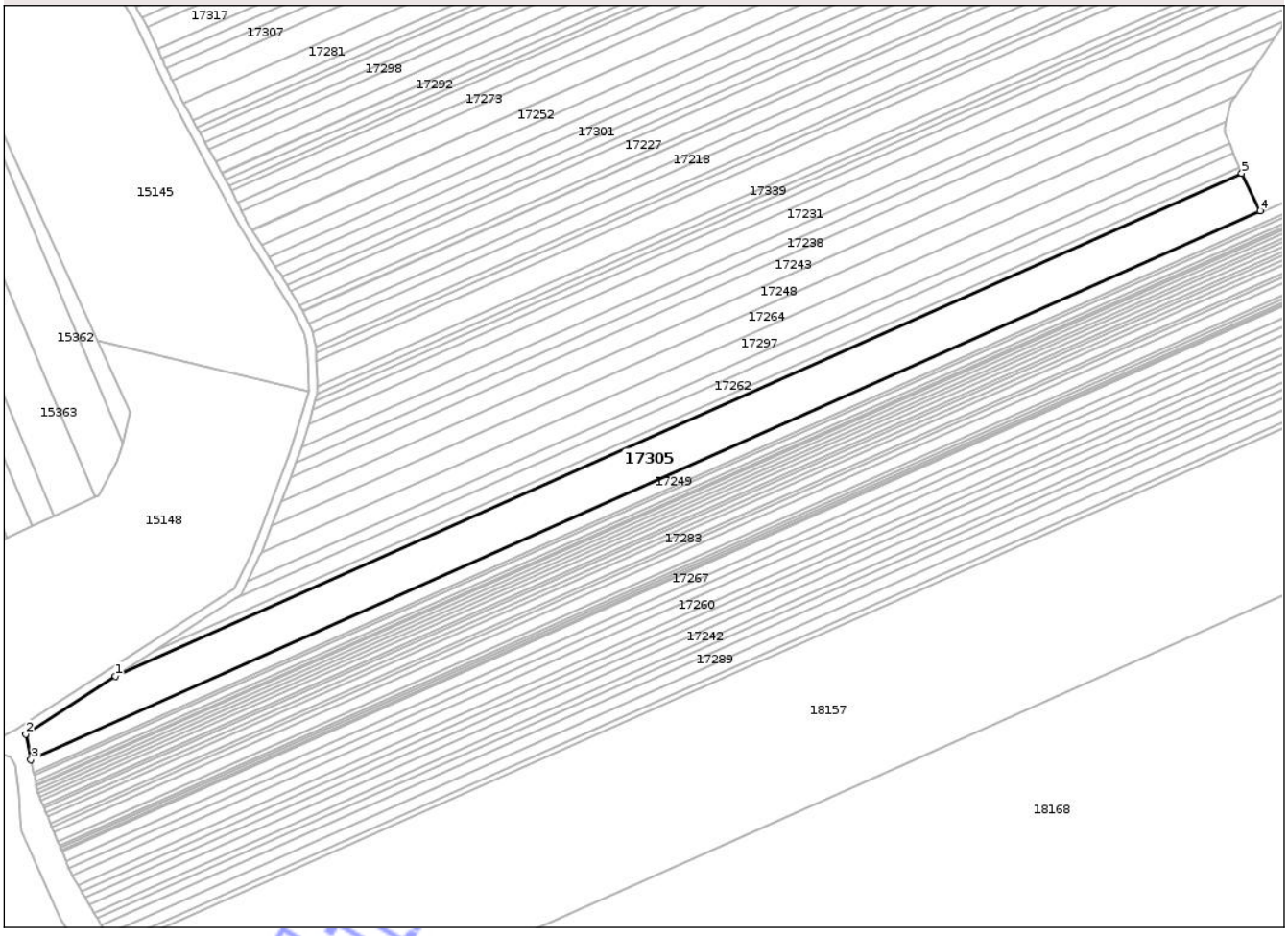

Date referitoare la teren

Crt	Categorie folosinţă	Intra vilan	Suprafaţa (mp)	Tarla	Parcelă	Nr. topo	Observaţii / Referinţe
1	arabil	NU	11.000	59	685/200	-	

Lungime Segmente
1) Valorile lungimilor segmentelor sunt obţinute din proiecţie în plan.

Punct început	X / Y	Punct sfârşit	X / Y	Lungime segment (** (m)
1	495.008,167 341.123,773	2	494.968,214 341.097,97	47.561
2	494.968,214 341.097,97	3	494.970,506 341.086,509	11.688
3	494.970,506 341.086,509	4	495.518,281 341.330,808	599.783
4	495.518,281 341.330,808	5	495.509,984 341.347,576	18.708
5	495.509,984 341.347,576	1	495.008,167 341.123,773	549.462

Document care conține date cu caracter personal, protejat de prevederile Regulamentului (UE) nr. 679/2016 și Legii 190/2018

**** Lungimile segmentelor sunt determinate în planul de proiecţie Stereo 70 şi sunt rotunjite la 1 milimetru.**
***** Distanţa dintre puncte este formată din segmente cumulate ce sunt mai mici decât valoarea 1 milimetru.**

Neutilizabil in circuitul civil

DATE DESPRE IMOBILUL NR. 17306

Oficiul de Cadastru şi Publicitate Imobiliară ARGES
Biroul de Cadastru şi Publicitate Imobiliară Costesti

A. Partea I. Descrierea imobilului

TEREN Extravilan

Adresa: Jud. Arges

Nr. Crt	Nr cadastral Nr. topografic	Suprafaţa* (mp)	Observaţii / Referinţe
A1	84108	5.000	Sector cadastral:72 Teren neimprejmuit;

B. Partea II. Proprietari şi acte

Inscrieri privitoare la dreptul de proprietate şi alte drepturi reale		Referinţe
3725 / 25/03/2019		
Act Notarial nr. 508, din 21/03/2019 emis de Grecu Carmen;		
B2	Intabulare, drept de PROPRIETATE, bun comun, dobandit prin Conventie, cota actuala 1/1, cota initiala 1/1	A1
	1) **DULDURUC ION**, casatorit cu 2) **DULDURUC DORINA GEORGETA**	

C. Partea III. SARCINI .

Inscrieri privind dezmembramintele dreptului de proprietate, drepturi reale de garanţie şi sarcini	Referinţe
NU SUNT	

Neutilizabil în circuitul civil

Anexa Nr. 1 La Partea I

Teren

Nr cadastral	Suprafaţa (mp)*	Observaţii / Referinţe
84108	5.000	

* Suprafaţa este determinată in planul de proiecţie Stereo 70.

DETALII LINIARE IMOBIL

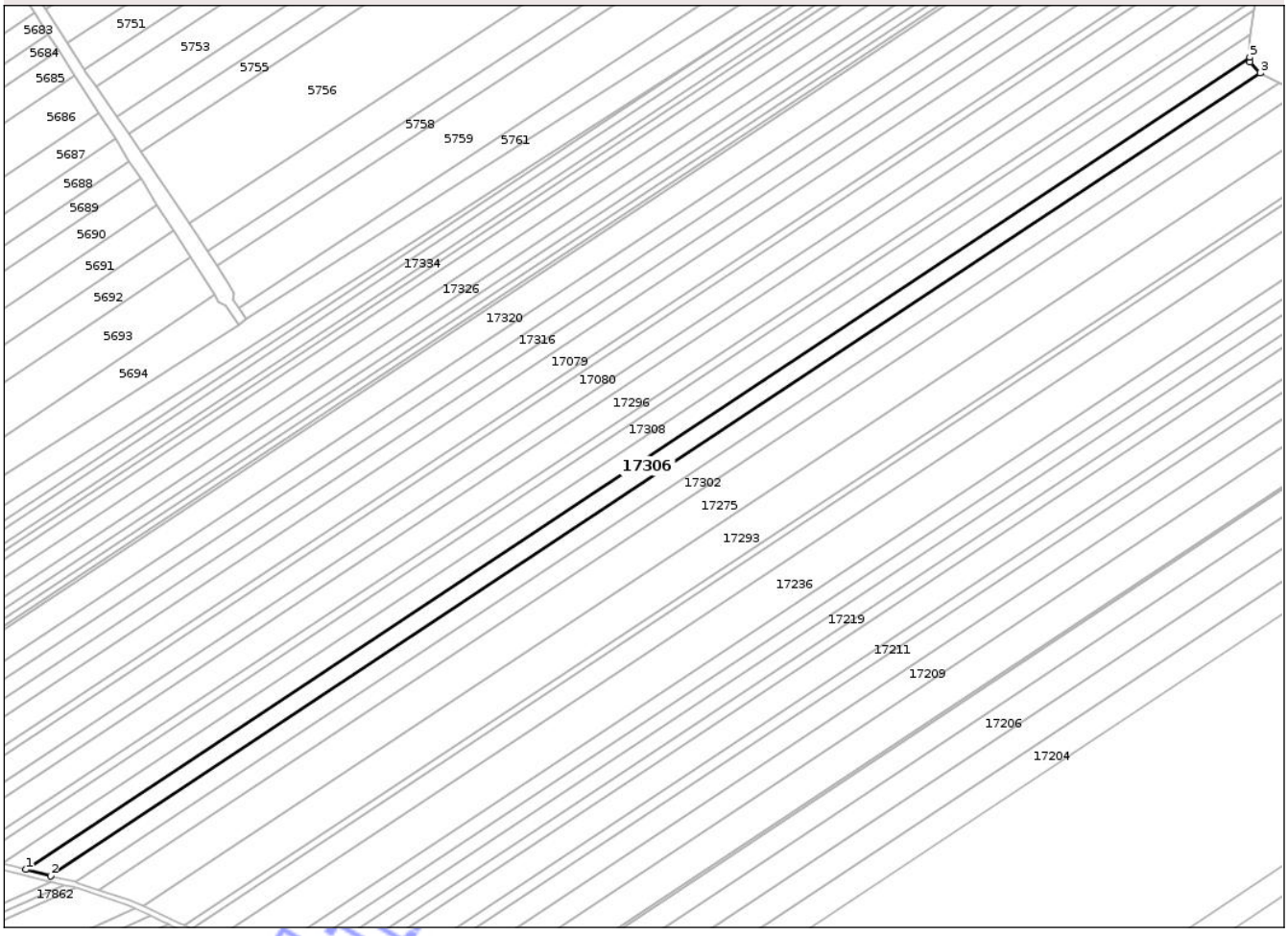

Date referitoare la teren

Crt	Categorie folosinţă	Intra vilan	Suprafaţa (mp)	Tarla	Parcelă	Nr. topo	Observaţii / Referinţe
1	arabil	NU	5.000	59	683	-	

Lungime Segmente

1) Valorile lungimilor segmentelor sunt obţinute din proiecţie în plan.

Punct început	X / Y	Punct sfârşit	X / Y	Lungime segment (** (m)
1	494.984,088 341.774,971	2	494.994,583 341.772,284	10.834
2	494.994,583 341.772,284	3	495.510,489 342.114,219	618.933
3	495.510,489 342.114,219	4	495.506,211 342.118,932	6.365
4	495.506,211 342.118,932	5	495.505,988 342.120,879	1.96
5	495.505,988 342.120,879	1	494.984,088 341.774,971	626.125

Document care conține date cu caracter personal, protejat de prevederile Regulamentului (UE) nr. 679/2016 și Legii 190/2018

**** Lungimile segmentelor sunt determinate în planul de proiecţie Stereo 70 şi sunt rotunjite la 1 milimetru.**
***** Distanţa dintre puncte este formată din segmente cumulate ce sunt mai mici decât valoarea 1 milimetru.**

Neutilizabil in circuitul civil

DATE DESPRE IMOBILUL NR. 17307

Oficiul de Cadastru şi Publicitate Imobiliară ARGES
Biroul de Cadastru şi Publicitate Imobiliară Costesti

A. Partea I. Descrierea imobilului

TEREN Extravilan

Adresa: Jud. Arges

Nr. Crt	Nr cadastral Nr. topografic	Suprafaţa* (mp)	Observaţii / Referinţe
A1	91483	2.514	Sector cadastral:72 Teren neimprejmuit;

B. Partea II. Proprietari şi acte

Inscrieri privitoare la dreptul de proprietate şi alte drepturi reale		Referinţe
24047 / 31/08/2023		
Act Notarial nr. 2142, din 30/08/2023 emis de Pristavu ALEXANDRA ŞTEFANIA;		
B4	Intabulare, drept de PROPRIETATE, bun comun, dobandit prin Conventie, cota actuala 1/1, cota initiala 1/1	A1
	1) **NAIE IUSTIN-FLORIN** 2) **NAIE STOICESCU ELENA-LARISA**, soti	
31476 / 11/11/2024		
Act Notarial nr. 2824, din 08/11/2024 emis de Pristavu ALEXANDRA ŞTEFANIA;		
B5	in baza declaratiei aut. nr. 2824/08.11.2024 de N.P. Pristavu Alexandra Stefania, se noteaza afectatiunea speciala a imobilului cu nr. cadastral 91483 destinat constituirii patrimoniului de afectatiune al NAIE STOICESCU ELENA LARISA INTREPRINDERE INDIVIDUALĂ	A1

C. Partea III. SARCINI .

Inscrieri privind dezmembramintele dreptului de proprietate, drepturi reale de garanţie şi sarcini	Referinţe
NU SUNT	

Neutilizabil în circuitul civil

Anexa Nr. 1 La Partea I

Teren

Nr cadastral	Suprafaţa (mp)*	Observaţii / Referinţe
91483	2.514	

* Suprafaţa este determinată in planul de proiecţie Stereo 70.

DETALII LINIARE IMOBIL



Date referitoare la teren

Crt	Categorie folosinţă	Intra vilan	Suprafaţa (mp)	Tarla	Parcelă	Nr. topo	Observaţii / Referinţe
1	arabil	NU	2.514	59	685	-	

Lungime Segmente
1) Valorile lungimilor segmentelor sunt obţinute din proiecţie în plan.

Punct început	X / Y	Punct sfârşit	X / Y	Lungime segment (** (m)
1	495.030,813 341.394,369	2	495.031,249 341.393,443	1.024
2	495.031,249 341.393,443	3	495.032,324 341.391,164	2.52
3	495.032,324 341.391,164	4	495.033,144 341.389,425	1.923
4	495.033,144 341.389,425	5	495.033,361 341.388,964	0.51
5	495.033,361 341.388,964	6	495.418,845 341.560,884	422.083

Document care conține date cu caracter personal, protejat de prevederile Regulamentului (UE) nr. 679/2016 și Legii 190/2018

Punct început	X / Y	Punct sfârşit	X / Y	Lungime segment (** (m)
6	495.418,845 341.560,884	7	495.417,858 341.561,752	1.314
7	495.417,858 341.561,752	8	495.413,911 341.565,226	5.258
8	495.413,911 341.565,226	1	495.030,813 341.394,369	419.471

** Lungimile segmentelor sunt determinate în planul de proiecţie Stereo 70 şi sunt rotunjite la 1 milimetru.
*** Distanţa dintre puncte este formată din segmente cumulate ce sunt mai mici decât valoarea 1 milimetru.

Neutilizabil in circuitul civil

DATE DESPRE IMOBILUL NR. 17308

Oficiul de Cadastru şi Publicitate Imobiliară ARGES
Biroul de Cadastru şi Publicitate Imobiliară Costesti

A. Partea I. Descrierea imobilului

TEREN Extravilan

Adresa: Jud. Arges

Nr. Crt	Nr cadastral Nr. topografic	Suprafaţa* (mp)	Observaţii / Referinţe
A1		5.000	Sector cadastral:72 Teren neimprejmuit;

B. Partea II. Proprietari şi acte

Inscrieri privitoare la dreptul de proprietate şi alte drepturi reale		Referinţe
/		
Act Administrativ nr. 56811, din 01/11/1994 emis de CJSDPAT ARGES;		
B1	Intabulare, drept de PROPRIETATE, dobandit prin Reconstituire, cota actuala 1/1, cota initiala 1/1	A1
	1) **BARBU M GHEORGHE** 2) **BARBU M IOANA**	

C. Partea III. SARCINI .

Inscrieri privind dezmembramintele dreptului de proprietate, drepturi reale de garanţie şi sarcini	Referinţe
NU SUNT	

Neutilizabil în circuitul civil

Anexa Nr. 1 La Partea I

Teren

Nr cadastral	Suprafaţa (mp)*	Observaţii / Referinţe
	5.000	

* Suprafaţa este determinată in planul de proiecţie Stereo 70.

DETALII LINIARE IMOBIL

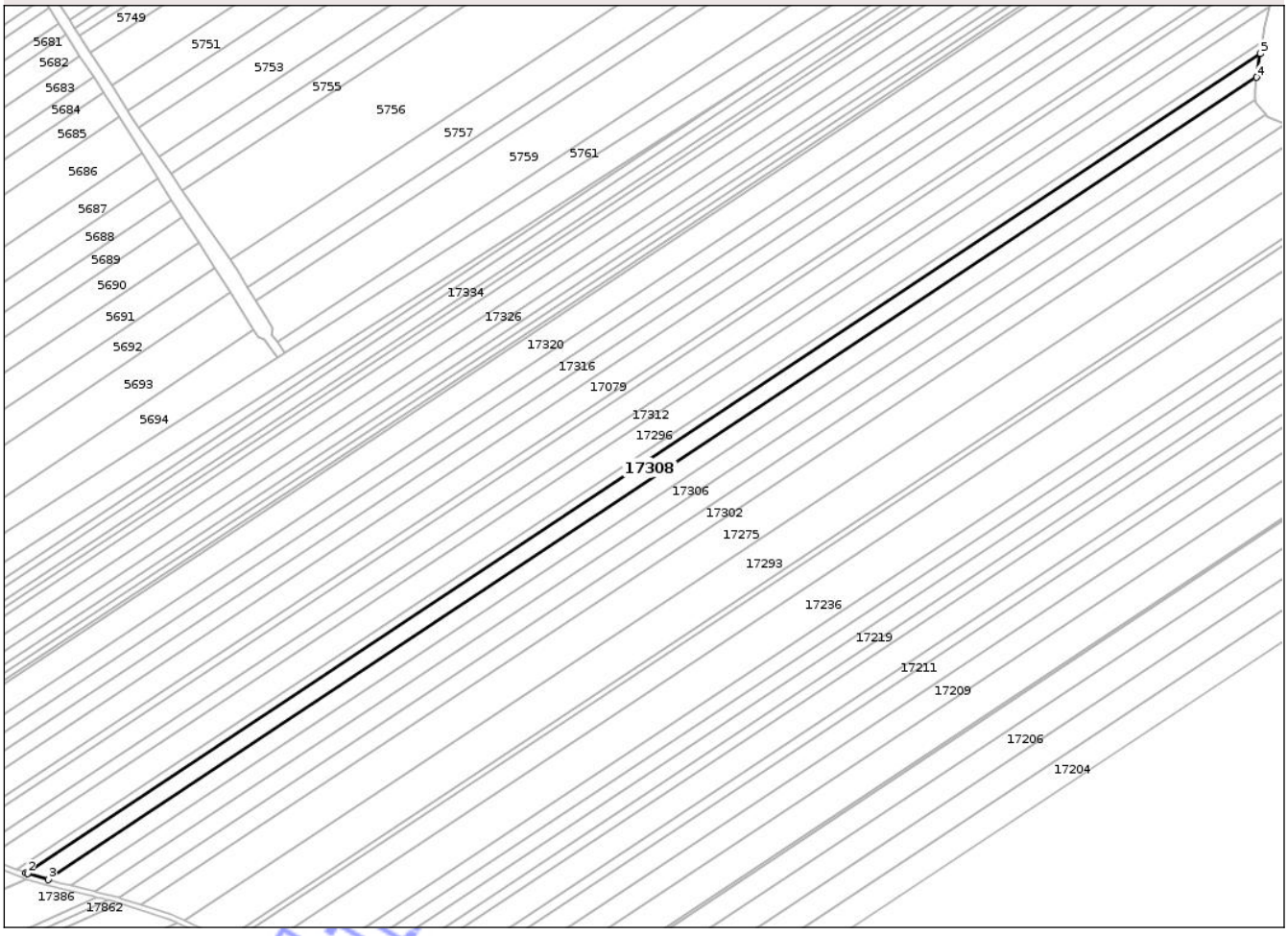

Date referitoare la teren

Crt	Categorie folosință	Intra vilan	Suprafaţa (mp)	Tarla	Parcelă	Nr. topo	Observaţii / Referinţe
1	arabil	NU	5.000	59	683	-	

Lungime Segmente
1) Valorile lungimilor segmentelor sunt obţinute din proiecţie în plan.

Punct început	X / Y	Punct sfârşit	X / Y	Lungime segment (** (m)
1	494.964,037 341.780,46	2	494.964,729 341.780,181	0.746
2	494.964,729 341.780,181	3	494.973,857 341.777,679	9.465
3	494.973,857 341.777,679	4	495.506,36 342.130,615	638.845
4	495.506,36 342.130,615	5	495.508,011 342.140,998	10.513
5	495.508,011 342.140,998	1	494.964,037 341.780,46	652.607

Document care conține date cu caracter personal, protejat de prevederile Regulamentului (UE) nr. 679/2016 și Legii 190/2018

**** Lungimile segmentelor sunt determinate în planul de proiecţie Stereo 70 şi sunt rotunjite la 1 milimetru.**
***** Distanţa dintre puncte este formată din segmente cumulate ce sunt mai mici decât valoarea 1 milimetru.**

Neutilizabil in circuitul civil

DATE DESPRE IMOBILUL NR. 17309

Oficiul de Cadastru şi Publicitate Imobiliară ARGES
Biroul de Cadastru şi Publicitate Imobiliară Costesti

A. Partea I. Descrierea imobilului

TEREN Extravilan

Adresa: Jud. Arges

Nr. Crt	Nr cadastral Nr. topografic	Suprafaţa* (mp)	Observaţii / Referinţe
A1		2.500	Sector cadastral:72 Teren neimprejmuit;

B. Partea II. Proprietari şi acte

Inscrieri privitoare la dreptul de proprietate şi alte drepturi reale		Referinţe
/		
Act Notarial nr. 472, din 01/08/1997 emis de BIN DANCIU ILIE;		
B1	Intabulare, drept de PROPRIETATE, dobandit prin Iesire Din Indiviziune, cota actuala 1/1, cota initiala 1/1	A1
	1) **PĂTRAȘCU FLOREA**	

C. Partea III. SARCINI .

Inscrieri privind dezmembramintele dreptului de proprietate, drepturi reale de garanţie şi sarcini	Referinţe
NU SUNT	

Neutilizabil în circuitul civil

Anexa Nr. 1 La Partea I

Teren

Nr cadastral	Suprafaţa (mp)*	Observaţii / Referinţe
	2.500	

* Suprafaţa este determinată in planul de proiecţie Stereo 70.

DETALII LINIARE IMOBIL



Date referitoare la teren

Crt	Categorie folosință	Intra vilan	Suprafaţa (mp)	Tarla	Parcelă	Nr. topo	Observaţii / Referinţe
1	arabil	NU	2.500	59	683	-	

Lungime Segmente

1) Valorile lungimilor segmentelor sunt obţinute din proiecţie în plan.

Punct început	X / Y	Punct sfârşit	X / Y	Lungime segment (** (m)
1	494.927,425 341.796,453	2	494.930,783 341.794,559	3.855
2	494.930,783 341.794,559	3	495.535,027 342.195,043	724.913
3	495.535,027 342.195,043	4	495.536,995 342.200,467	5.77
4	495.536,995 342.200,467	1	494.927,425 341.796,453	731.302

**** Lungimile segmentelor sunt determinate în planul de proiecţie Stereo 70 şi sunt rotunjite la 1 milimetru.**

Document care conține date cu caracter personal, protejat de prevederile Regulamentului (UE) nr. 679/2016 și Legii 190/2018

***** Distanţa dintre puncte este formată din segmente cumulate ce sunt mai mici decât valoarea 1 milimetru.**

Neutilizabil in circuitul civil

DATE DESPRE IMOBILUL NR. 17310

Oficiul de Cadastru şi Publicitate Imobiliară ARGES
Biroul de Cadastru şi Publicitate Imobiliară Costesti

A. Partea I. Descrierea imobilului

TEREN Extravilan

Adresa: Jud. Arges

Nr. Crt	Nr cadastral Nr. topografic	Suprafaţa* (mp)	Observaţii / Referinţe
A1		1.886	Sector cadastral:72 Teren neimprejmuit;

B. Partea II. Proprietari şi acte

Inscrieri privitoare la dreptul de proprietate şi alte drepturi reale		Referinţe
/		
Act Administrativ nr. 39 972, din 20/04/1994 emis de CJSDPAT ARGES;		
B1	Intabulare, drept de PROPRIETATE, dobandit prin Reconstituire, cota actuala 1/1, cota initiala 1/1	A1
	1) **OLAC P GHERGHINA**	

C. Partea III. SARCINI .

Inscrieri privind dezmembramintele dreptului de proprietate, drepturi reale de garanţie şi sarcini	Referinţe
NU SUNT	

Neutilizabil în circuitul civil

Anexa Nr. 1 La Partea I

Teren

Nr cadastral	Suprafaţa (mp)*	Observaţii / Referinţe
	1.886	

* Suprafaţa este determinată in planul de proiecţie Stereo 70.

DETALII LINIARE IMOBIL

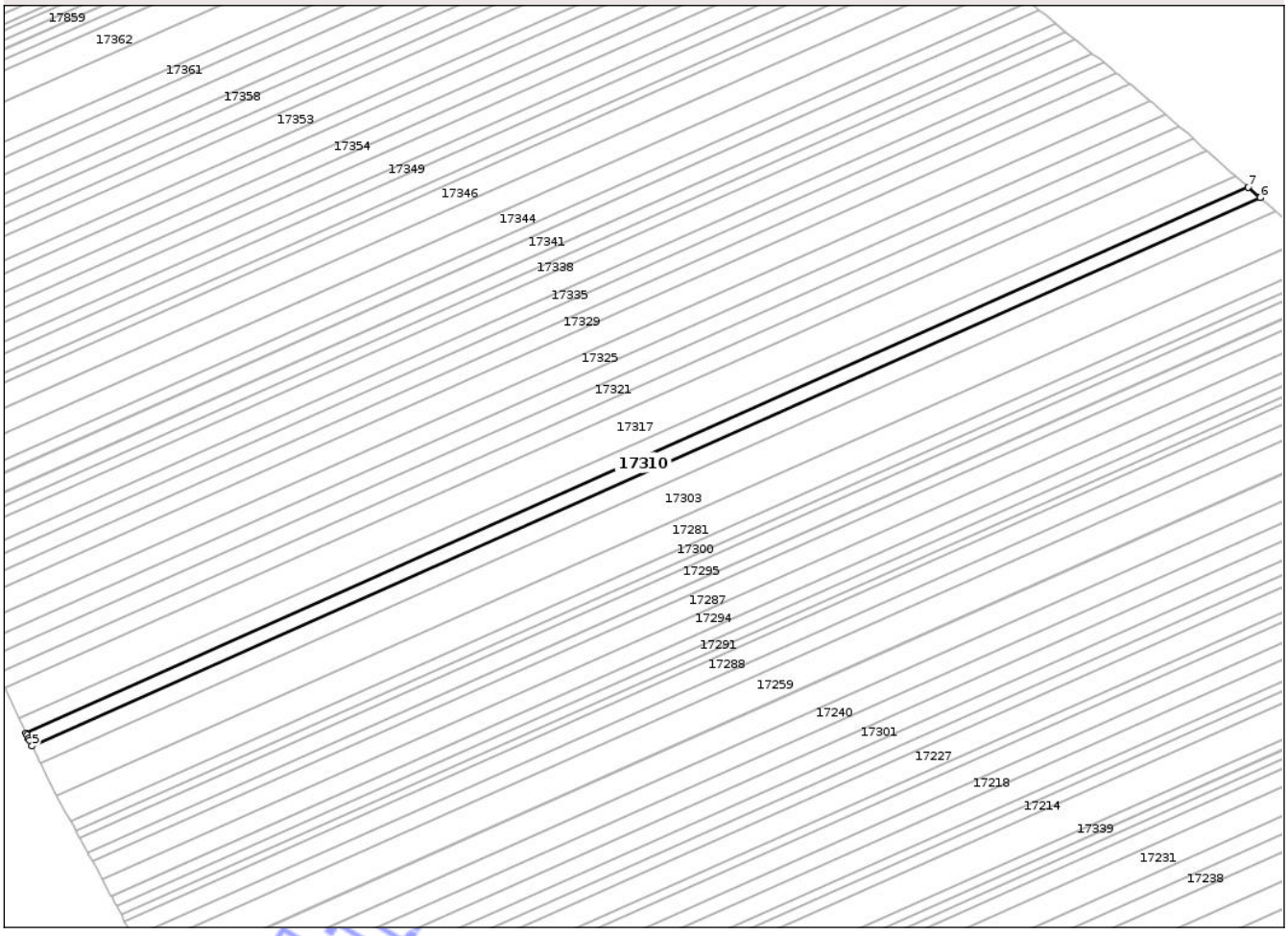

Date referitoare la teren

Crt	Categorie folosinţă	Intra vilan	Suprafaţa (mp)	Tarla	Parcelă	Nr. topo	Observaţii / Referinţe
1	arabil	NU	1.886	59	685/113	-	

Lungime Segmente
1) Valorile lungimilor segmentelor sunt obţinute din proiecţie în plan.

Punct început	X / Y	Punct sfârşit	X / Y	Lungime segment (** (m)
1	495.028,89 341.398,447	2	495.029,19 341.397,81	0.704
2	495.029,19 341.397,81	3	495.029,702 341.396,724	1.201
3	495.029,702 341.396,724	4	495.029,985 341.396,125	0.662
4	495.029,985 341.396,125	5	495.030,813 341.394,369	1.941
5	495.030,813 341.394,369	6	495.413,911 341.565,226	419.471

Document care conține date cu caracter personal, protejat de prevederile Regulamentului (UE) nr. 679/2016 și Legii 190/2018

Punct început	X / Y	Punct sfârşit	X / Y	Lungime segment (** (m)
6	495.413,911 341.565,226	7	495.410,19 341.568,5	4.956
7	495.410,19 341.568,5	1	495.028,89 341.398,447	417.502

** Lungimile segmentelor sunt determinate în planul de proiecţie Stereo 70 şi sunt rotunjite la 1 milimetru.
*** Distanţa dintre puncte este formată din segmente cumulate ce sunt mai mici decât valoarea 1 milimetru.

Neutilizabil in circuitul civil

DATE DESPRE IMOBILUL NR. 17311

Oficiul de Cadastru şi Publicitate Imobiliară ARGES
Biroul de Cadastru şi Publicitate Imobiliară Costesti

A. Partea I. Descrierea imobilului

TEREN Extravilan

Adresa: Jud. Arges

Nr. Crt	Nr cadastral Nr. topografic	Suprafaţa* (mp)	Observaţii / Referinţe
A1		2.500	Sector cadastral:72 Teren neimprejmuit;

B. Partea II. Proprietari şi acte

Inscrieri privitoare la dreptul de proprietate şi alte drepturi reale		Referinţe
/		
Act Notarial nr. 125, din 02/06/2000 emis de BIN DANCIU ILIE (DUMITRA FLOREA-DECEDAT CONFORM CERTIFICATULUI DE DECES NR. 606, DIN DATA DE 24.05.2009, ELIBERAT DE SERICIUL PUBLIC COMUNITAR LOCAL DE EVIDENȚĂ A PERSOANELOR PITEȘTI);		
B1	Intabulare, drept de PROPRIETATE, dobandit prin Iesire Din Indiviziune, cota actuala 1/1, cota initiala 1/1	A1
	1) **DUMITRA FLOREA** DEFUNCT:Da	

C. Partea III. SARCINI .

Inscrieri privind dezmembramintele dreptului de proprietate, drepturi reale de garanţie şi sarcini	Referinţe
NU SUNT	

Neutilizabil în circuitul civil

Anexa Nr. 1 La Partea I

Teren

Nr cadastral	Suprafaţa (mp)*	Observaţii / Referinţe
	2.500	

* Suprafaţa este determinată in planul de proiecţie Stereo 70.

DETALII LINIARE IMOBIL



Date referitoare la teren

Crt	Categorie folosinţă	Intra vilan	Suprafaţa (mp)	Tarla	Parcelă	Nr. topo	Observaţii / Referinţe
1	arabil	NU	2.500	59	683	-	

Lungime Segmente

1) Valorile lungimilor segmentelor sunt obţinute din proiecţie în plan.

Punct început	X / Y	Punct sfârşit	X / Y	Lungime segment (** (m)
1	494.959,743 341.782,188	2	494.962,207 341.781,196	2.656
2	494.962,207 341.781,196	3	494.964,037 341.780,46	1.972
3	494.964,037 341.780,46	4	495.508,011 342.140,998	652.607
4	495.508,011 342.140,998	5	495.508,821 342.146,088	5.154
5	495.508,821 342.146,088	6	495.508,824 342.146,112	0.024

Document care conține date cu caracter personal, protejat de prevederile Regulamentului (UE) nr. 679/2016 și Legii 190/2018

Punct început	X / Y	Punct sfârşit	X / Y	Lungime segment (** (m)
6	495.508,824 342.146,112	1	494.959,743 341.782,188	658.734

** Lungimile segmentelor sunt determinate în planul de proiecţie Stereo 70 şi sunt rotunjite la 1 milimetru.
*** Distanţa dintre puncte este formată din segmente cumulate ce sunt mai mici decât valoarea 1 milimetru.

Neutilizabil in circuitul civil

DATE DESPRE IMOBILUL NR. 17312

Oficiul de Cadastru şi Publicitate Imobiliară ARGES
Biroul de Cadastru şi Publicitate Imobiliară Costesti

A. Partea I. Descrierea imobilului

TEREN Extravilan

Adresa: Jud. Arges

Nr. Crt	Nr cadastral Nr. topografic	Suprafaţa* (mp)	Observaţii / Referinţe
A1		3.800	Sector cadastral:72 Teren neimprejmuit;

B. Partea II. Proprietari şi acte

Inscrieri privitoare la dreptul de proprietate şi alte drepturi reale		Referinţe
/		
Act Administrativ nr. 48122, din 19/07/1994 emis de CJSDPAT ARGES;		
B1	Intabulare, drept de PROPRIETATE, dobandit prin Reconstituire, cota actuala 1/1, cota initiala 1/1	A1
	1) **VELCEA C EUGENIA**	

C. Partea III. SARCINI .

Inscrieri privind dezmembramintele dreptului de proprietate, drepturi reale de garanţie şi sarcini	Referinţe
NU SUNT	

Neutilizabil în circuitul civil

Anexa Nr. 1 La Partea I

Teren

Nr cadastral	Suprafaţa (mp)*	Observaţii / Referinţe
	3.800	

* Suprafaţa este determinată in planul de proiecţie Stereo 70.

DETALII LINIARE IMOBIL



Date referitoare la teren

Crt	Categorie folosinţă	Intra vilan	Suprafaţa (mp)	Tarla	Parcelă	Nr. topo	Observaţii / Referinţe
1	arabil	NU	3.800	59	683	-	

Lungime Segmente
1) Valorile lungimilor segmentelor sunt obţinute din proiecţie în plan.

Punct început	X / Y	Punct sfârşit	X / Y	Lungime segment (** (m)
1	494.941,1 341.789,957	2	494.942,231 341.789,475	1.229
2	494.942,231 341.789,475	3	494.947,211 341.787,351	5.414
3	494.947,211 341.787,351	4	495.512,133 342.161,774	677.738
4	495.512,133 342.161,774	5	495.512,573 342.163,479	1.761
5	495.512,573 342.163,479	6	495.518,982 342.172,97	11.452

Document care conține date cu caracter personal, protejat de prevederile Regulamentului (UE) nr. 679/2016 și Legii 190/2018

Punct început	X / Y	Punct sfârşit	X / Y	Lungime segment (** (m)
6	495.518,982 342.172,97	1	494.941,1 341.789,957	693.287

** Lungimile segmentelor sunt determinate în planul de proiecţie Stereo 70 şi sunt rotunjite la 1 milimetru.
*** Distanţa dintre puncte este formată din segmente cumulate ce sunt mai mici decât valoarea 1 milimetru.

Neutilizabil in circuitul civil

DATE DESPRE IMOBILUL NR. 17313

Oficiul de Cadastru şi Publicitate Imobiliară ARGES
Biroul de Cadastru şi Publicitate Imobiliară Costesti

A. Partea I. Descrierea imobilului

TEREN Extravilan

Adresa: Jud. Arges

Nr. Crt	Nr cadastral Nr. topografic	Suprafaţa* (mp)	Observaţii / Referinţe
A1		5.000	Sector cadastral:72 Teren neimprejmuit;

B. Partea II. Proprietari şi acte

Inscrieri privitoare la dreptul de proprietate şi alte drepturi reale		Referinţe
/		
Act Administrativ nr. 54340, din 13/09/1994 emis de CJSDPAT ARGES;		
B1	Intabulare, drept de PROPRIETATE, dobandit prin Reconstituire, cota actuala 1/1, cota initiala 1/1	A1
	1) **STANCU ALEXANDRA**	

C. Partea III. SARCINI .

Inscrieri privind dezmembramintele dreptului de proprietate, drepturi reale de garanţie şi sarcini	Referinţe
NU SUNT	

Neutilizabil în circuitul civil

Anexa Nr. 1 La Partea I

Teren

Nr cadastral	Suprafaţa (mp)*	Observaţii / Referinţe
	5.000	

* Suprafaţa este determinată in planul de proiecţie Stereo 70.

DETALII LINIARE IMOBIL



Date referitoare la teren

Crt	Categorie folosință	Intra vilan	Suprafaţa (mp)	Tarla	Parcelă	Nr. topo	Observaţii / Referinţe
1	arabil	NU	5.000	59	683	-	

Lungime Segmente
1) Valorile lungimilor segmentelor sunt obţinute din proiecţie în plan.

Punct început	X / Y	Punct sfârşit	X / Y	Lungime segment (** (m)
1	494.910,929 341.805,757	2	494.915,704 341.803,064	5.482
2	494.915,704 341.803,064	3	494.917,487 341.802,058	2.047
3	494.917,487 341.802,058	4	495.536,912 342.212,605	743.126
4	495.536,912 342.212,605	5	495.536,587 342.214,067	1.498
5	495.536,587 342.214,067	6	495.534,309 342.218,925	5.366

Document care conține date cu caracter personal, protejat de prevederile Regulamentului (UE) nr. 679/2016 și Legii 190/2018

Punct început	X / Y	Punct sfârşit	X / Y	Lungime segment (** (m)
6	495.534,309 342.218,925	1	494.910,929 341.805,757	747.871

** Lungimile segmentelor sunt determinate în planul de proiecţie Stereo 70 şi sunt rotunjite la 1 milimetru.
*** Distanţa dintre puncte este formată din segmente cumulate ce sunt mai mici decât valoarea 1 milimetru.

Neutilizabil in circuitul civil

DATE DESPRE IMOBILUL NR. 17314

Oficiul de Cadastru şi Publicitate Imobiliară ARGES
Biroul de Cadastru şi Publicitate Imobiliară Costesti

A. Partea I. Descrierea imobilului

TEREN Extravilan

Adresa: Jud. Arges

Nr. Crt	Nr cadastral Nr. topografic	Suprafaţa* (mp)	Observaţii / Referinţe
A1		Din acte: 10.500 Masurata: 5.500	Sector cadastral:72 Teren neimprejmuit;

B. Partea II. Proprietari şi acte

Inscrieri privitoare la dreptul de proprietate şi alte drepturi reale		Referinţe
/		
Act Administrativ nr. 39 901, din 04/04/1994 emis de CJSDPAT ARGEȘ;		
B1	Intabulare, drept de PROPRIETATE, dobandit prin Reconstituire, cota actuala 1/1, cota initiala 1/1	A1
	1) **ROSU I SOARE** 2) **ROSU I MARIN**	

C. Partea III. SARCINI .

Inscrieri privind dezmembramintele dreptului de proprietate, drepturi reale de garanţie şi sarcini	Referinţe
NU SUNT	

Neutilizabil în circuitul civil

Anexa Nr. 1 La Partea I

Teren

Nr cadastral	Suprafaţa (mp)*	Observaţii / Referinţe
	Din acte: 10.500 Masurata: 5.500	

* Suprafaţa este determinată in planul de proiecţie Stereo 70.

DETALII LINIARE IMOBIL



Date referitoare la teren

Crt	Categorie folosinţă	Intra vilan	Suprafaţa (mp)	Tarla	Parcelă	Nr. topo	Observaţii / Referinţe
1	arabil	NU	5.500	59	683	-	Diferenta de suprafata se regaseste la ID-ul 17148

Lungime Segmente
1) Valorile lungimilor segmentelor sunt obţinute din proiecţie în plan.

Punct început	X / Y	Punct sfârşit	X / Y	Lungime segment (** (m)
1	495.560,439 341.404,831	2	495.565,891 341.396,583	9.887
2	495.565,891 341.396,583	3	496.028,859 341.703,432	555.424
3	496.028,859 341.703,432	4	496.025,468 341.711,188	8.465
4	496.025,468 341.711,188	5	496.025,187 341.712,858	1.693
5	496.025,187 341.712,858	1	495.560,439 341.404,831	557.558

Document care conține date cu caracter personal, protejat de prevederile Regulamentului (UE) nr. 679/2016 și Legii 190/2018

**** Lungimile segmentelor sunt determinate în planul de proiecţie Stereo 70 şi sunt rotunjite la 1 milimetru.**
***** Distanţa dintre puncte este formată din segmente cumulate ce sunt mai mici decât valoarea 1 milimetru.**

Neutilizabil in circuitul civil

DATE DESPRE IMOBILUL NR. 17315

Oficiul de Cadastru şi Publicitate Imobiliară ARGES
Biroul de Cadastru şi Publicitate Imobiliară Costesti

A. Partea I. Descrierea imobilului

TEREN Extravilan

Adresa: Jud. Arges

Nr. Crt	Nr cadastral Nr. topografic	Suprafaţa* (mp)	Observaţii / Referinţe
A1		2.040	Sector cadastral:72 Teren neimprejmuit;

B. Partea II. Proprietari şi acte

Inscrieri privitoare la dreptul de proprietate şi alte drepturi reale		Referinţe
/		
Act Administrativ nr. 106483, din 02/02/1999 emis de CJSDPAT ARGES;		
B1	Intabulare, drept de PROPRIETATE, dobandit prin Reconstituire, cota actuala 1/1, cota initiala 1/1	A1
	1) **TĂNASE JOIŢA**	

C. Partea III. SARCINI .

Inscrieri privind dezmembramintele dreptului de proprietate, drepturi reale de garanţie şi sarcini	Referinţe
NU SUNT	

Neutilizabil în circuitul civil

Anexa Nr. 1 La Partea I

Teren

Nr cadastral	Suprafaţa (mp)*	Observaţii / Referinţe
	2.040	

* Suprafaţa este determinată in planul de proiecţie Stereo 70.

DETALII LINIARE IMOBIL

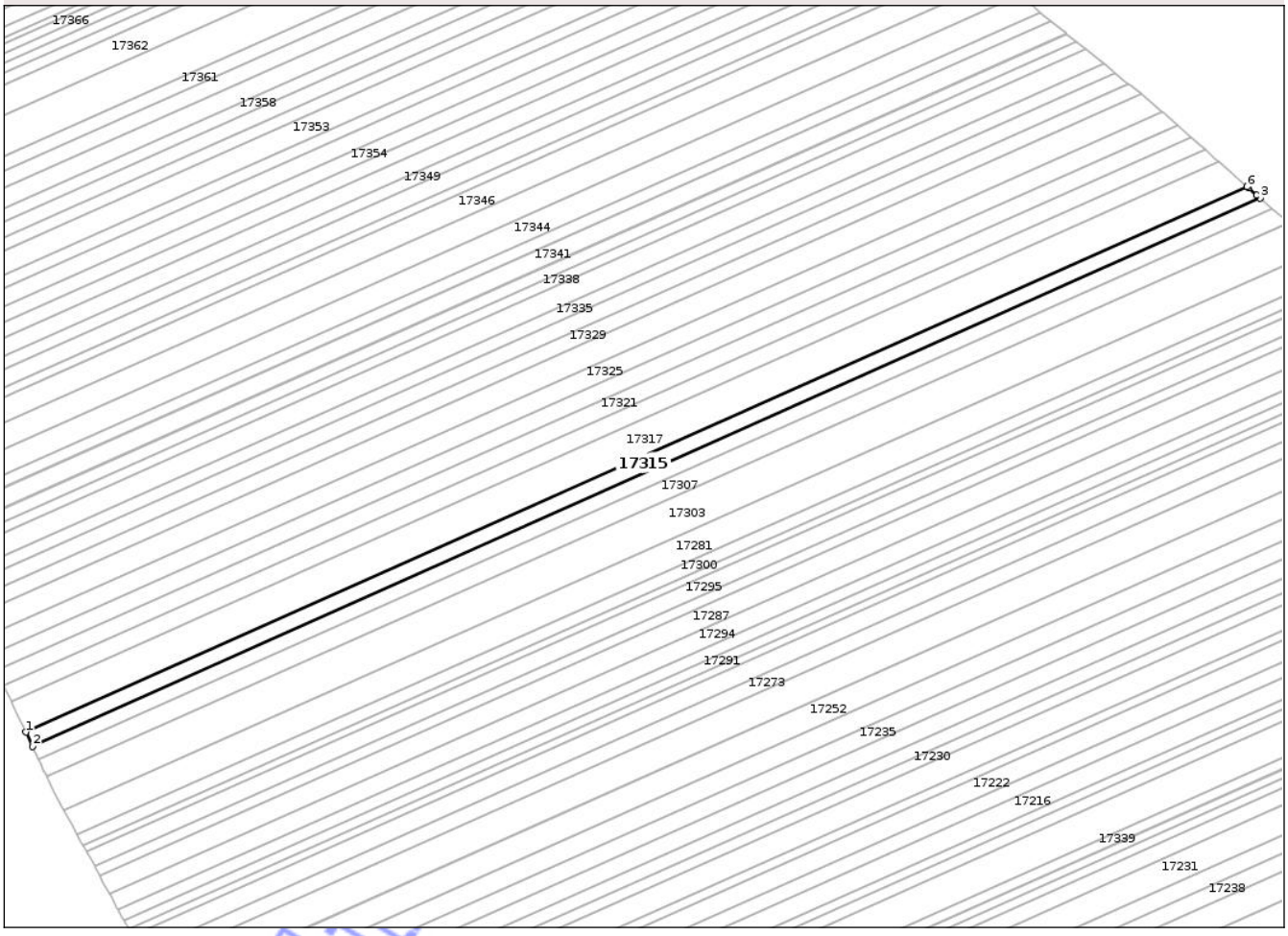

Date referitoare la teren

Crt	Categorie folosinţă	Intra vilan	Suprafaţa (mp)	Tarla	Parcelă	Nr. topo	Observaţii / Referinţe
1	arabil	NU	2.040	59	685/112	-	

Lungime Segmente

1) Valorile lungimilor segmentelor sunt obţinute din proiecţie în plan.

Punct început	X / Y	Punct sfârşit	X / Y	Lungime segment (** (m)
1	495.026,801 341.402,879	2	495.028,89 341.398,447	4.9
2	495.028,89 341.398,447	3	495.410,19 341.568,5	417.502
3	495.410,19 341.568,5	4	495.409,106 341.569,454	1.444
4	495.409,106 341.569,454	5	495.406,551 341.571,703	3.404
5	495.406,551 341.571,703	6	495.406,144 341.572,06	0.541

Document care conține date cu caracter personal, protejat de prevederile Regulamentului (UE) nr. 679/2016 și Legii 190/2018

Punct început	X / Y	Punct sfârşit	X / Y	Lungime segment (** (m)
6	495.406,144 341.572,06	1	495.026,801 341.402,879	415.359

** Lungimile segmentelor sunt determinate în planul de proiecţie Stereo 70 şi sunt rotunjite la 1 milimetru.
*** Distanţa dintre puncte este formată din segmente cumulate ce sunt mai mici decât valoarea 1 milimetru.

Neutilizabil in circuitul civil

DATE DESPRE IMOBILUL NR. 17319

Oficiul de Cadastru şi Publicitate Imobiliară ARGES
Biroul de Cadastru şi Publicitate Imobiliară Costesti

A. Partea I. Descrierea imobilului

TEREN Extravilan

Adresa: Jud. Arges

Nr. Crt	Nr cadastral Nr. topografic	Suprafaţa* (mp)	Observaţii / Referinţe
A1	84195	2.126	Sector cadastral:72 Teren neimprejmuit;

B. Partea II. Proprietari şi acte

Inscrieri privitoare la dreptul de proprietate şi alte drepturi reale		Referinţe
8175 / 28/06/2019		
Act Notarial nr. 2824, din 14/09/1998 emis de BNP DANCIU ILIE (act administrativ nr 3894 din 03.06.2019, emis de PRIMARIA BUZOESTI;act administrativ nr 3894 din 03.06.2019, emis de PRIMARIA BUZOESTI;act administrativ nr 52 din 08.07.2002, emis de PRIMARIA BUZOESTI);		
B1	Intabulare, drept de PROPRIETATE, bun propriu, dobandit prin Conventie, cota actuala 1/1, cota initiala 1/1	A1
	1) **GRIGORE IULIAN**	

C. Partea III. SARCINI .

Inscrieri privind dezmembramintele dreptului de proprietate, drepturi reale de garanţie şi sarcini	Referinţe
NU SUNT	

Neutilizabil în circuitul civil

Anexa Nr. 1 La Partea I

Teren

Nr cadastral	Suprafaţa (mp)*	Observaţii / Referinţe
84195	2.126	

* Suprafaţa este determinată in planul de proiecţie Stereo 70.

DETALII LINIARE IMOBIL

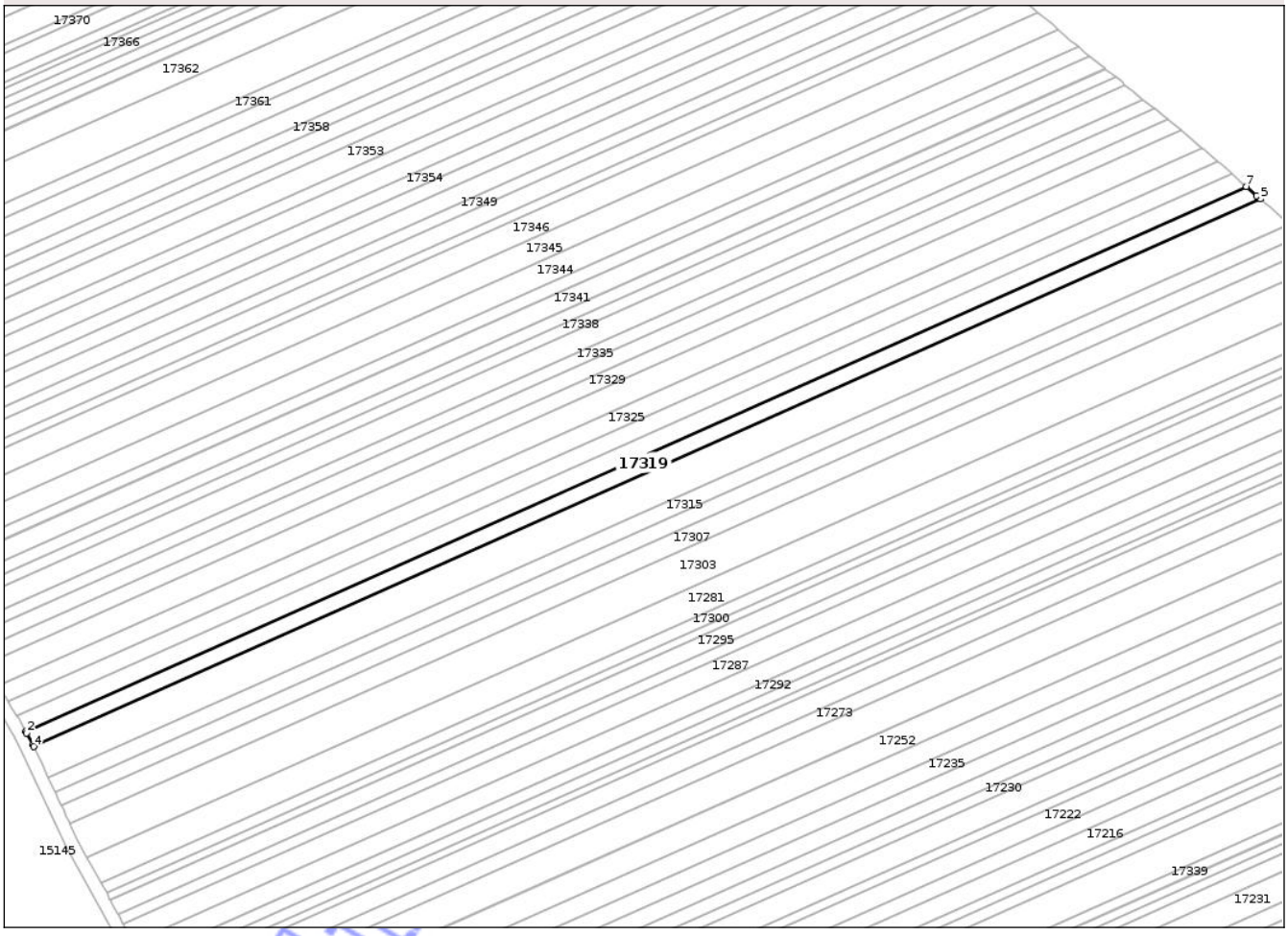

Date referitoare la teren

Crt	Categorie folosinţă	Intra vilan	Suprafaţa (mp)	Tarla	Parcelă	Nr. topo	Observaţii / Referinţe
1	arabil	NU	2.126	59	685	-	

Lungime Segmente

1) Valorile lungimilor segmentelor sunt obţinute din proiecţie în plan.

Punct început	X / Y	Punct sfârşit	X / Y	Lungime segment (** (m)
1	495.019,875 341.417,147	2	495.020,106 341.416,703	0.5
2	495.020,106 341.416,703	3	495.022,003 341.413,054	4.113
3	495.022,003 341.413,054	4	495.022,252 341.412,525	0.585
4	495.022,252 341.412,525	5	495.397,34 341.579,808	410.7
5	495.397,34 341.579,808	6	495.396,286 341.580,736	1.404

Document care conține date cu caracter personal, protejat de prevederile Regulamentului (UE) nr. 679/2016 și Legii 190/2018

Punct început	X / Y	Punct sfârşit	X / Y	Lungime segment (** (m)
6	495.396,286 341.580,736	7	495.393,054 341.583,58	4.305
7	495.393,054 341.583,58	1	495.019,875 341.417,147	408.61

** Lungimile segmentelor sunt determinate în planul de proiecţie Stereo 70 şi sunt rotunjite la 1 milimetru.
*** Distanţa dintre puncte este formată din segmente cumulate ce sunt mai mici decât valoarea 1 milimetru.

Neutilizabil in circuitul civil

DATE DESPRE IMOBILUL NR. 17316

Oficiul de Cadastru şi Publicitate Imobiliară ARGES
Biroul de Cadastru şi Publicitate Imobiliară Costesti

A. Partea I. Descrierea imobilului

TEREN Extravilan

Adresa: Jud. Arges

Nr. Crt	Nr cadastral Nr. topografic	Suprafaţa* (mp)	Observaţii / Referinţe
A1		5.000	Sector cadastral:72 Teren neimprejmuit;

B. Partea II. Proprietari şi acte

Inscrieri privitoare la dreptul de proprietate şi alte drepturi reale		Referinţe
/		
Hotarare Judecatoreasca nr. 2359, din 06/10/1999 emis de JUDECATORIA COSTESTI;		
B1	Inscrierea provizorie, drept de PROPRIETATE, dobandit prin Iesire Din Indiviziune, cota actuala 1/1, cota initiala 1/1	A1
	1) **STOIAN VASILE**	

C. Partea III. SARCINI .

Inscrieri privind dezmembramintele dreptului de proprietate, drepturi reale de garanţie şi sarcini	Referinţe
NU SUNT	

Neutilizabil în circuitul civil

Anexa Nr. 1 La Partea I

Teren

Nr cadastral	Suprafaţa (mp)*	Observaţii / Referinţe
	5.000	

* Suprafaţa este determinată in planul de proiecţie Stereo 70.

DETALII LINIARE IMOBIL

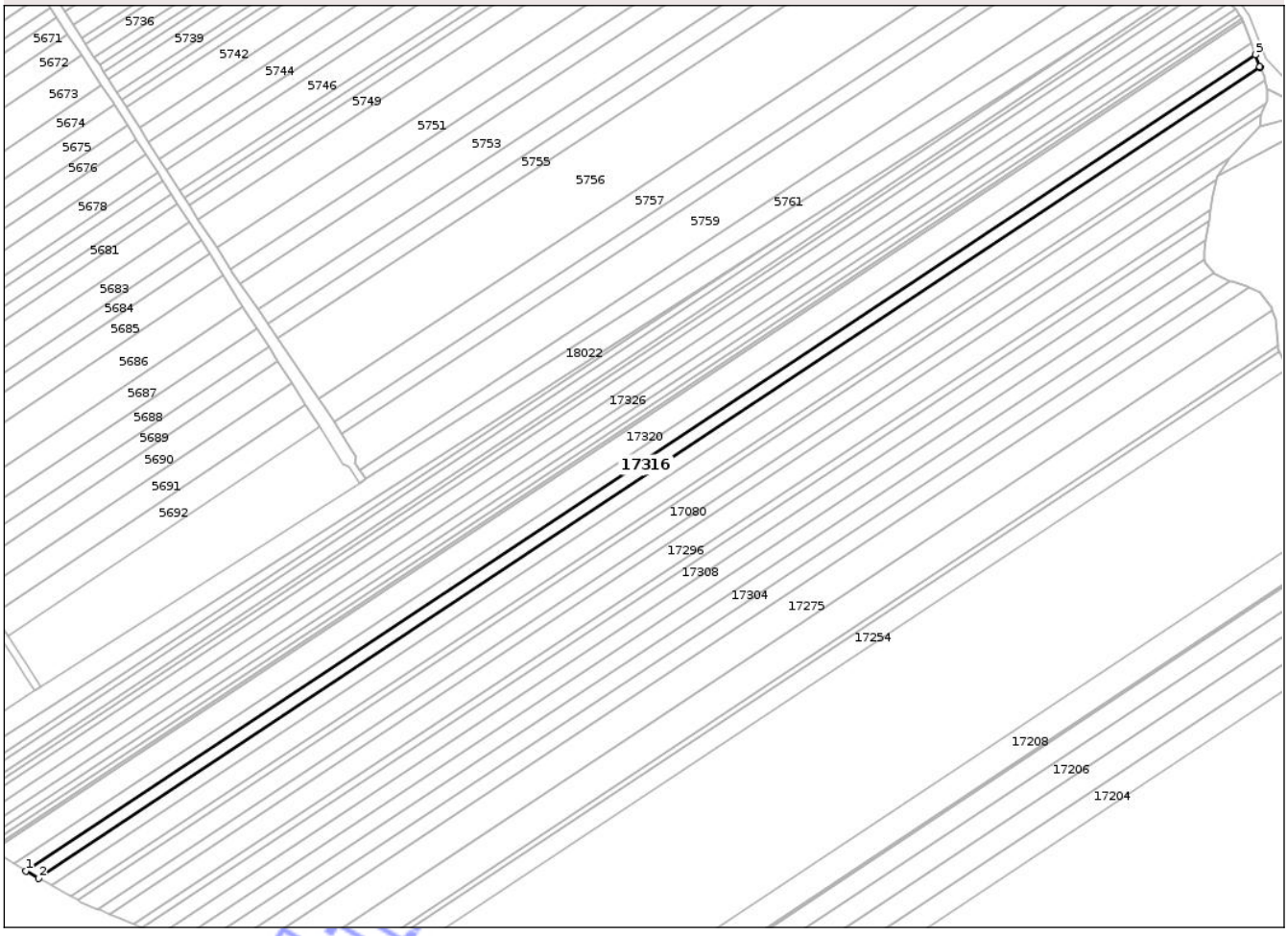

Date referitoare la teren

Crt	Categorie folosinţă	Intra vilan	Suprafaţa (mp)	Tarla	Parcelă	Nr. topo	Observaţii / Referinţe
1	arabil	NU	5.000	59	683	-	

Lungime Segmente
1) Valorile lungimilor segmentelor sunt obţinute din proiecţie în plan.

Punct început	X / Y	Punct sfârşit	X / Y	Lungime segment (** (m)
1	494.904,413 341.809,433	2	494.910,929 341.805,757	7.481
2	494.910,929 341.805,757	3	495.534,309 342.218,925	747.871
3	495.534,309 342.218,925	4	495.534,111 342.219,348	0.467
4	495.534,111 342.219,348	5	495.531,925 342.225,339	6.377
5	495.531,925 342.225,339	1	494.904,413 341.809,433	752.827

Document care conține date cu caracter personal, protejat de prevederile Regulamentului (UE) nr. 679/2016 și Legii 190/2018

**** Lungimile segmentelor sunt determinate în planul de proiecţie Stereo 70 şi sunt rotunjite la 1 milimetru.**
***** Distanţa dintre puncte este formată din segmente cumulate ce sunt mai mici decât valoarea 1 milimetru.**

Neutilizabil in circuitul civil

DATE DESPRE IMOBILUL NR. 17317

Oficiul de Cadastru şi Publicitate Imobiliară ARGES
Biroul de Cadastru şi Publicitate Imobiliară Costesti

A. Partea I. Descrierea imobilului

TEREN Extravilan

Adresa: Jud. Arges

Nr. Crt	Nr cadastral Nr. topografic	Suprafaţa* (mp)	Observaţii / Referinţe
A1		4.404	Sector cadastral:72 Teren neimprejmuit;

B. Partea II. Proprietari şi acte

Inscrieri privitoare la dreptul de proprietate şi alte drepturi reale		Referinţe
/		
Act Administrativ nr. 116409, din 10/07/2002 emis de CJSDPAT ARGES;		
B1	Intabulare, drept de PROPRIETATE, dobandit prin Reconstituire, cota actuala 1/1, cota initiala 1/1	A1
	1) **CONSTANTIN C GHERGHINA** 2) **TANASE M FLOAREA**	

C. Partea III. SARCINI .

Inscrieri privind dezmembramintele dreptului de proprietate, drepturi reale de garanţie şi sarcini	Referinţe
NU SUNT	

Neutilizabil în circuitul civil

Anexa Nr. 1 La Partea I

Teren

Nr cadastral	Suprafaţa (mp)*	Observaţii / Referinţe
	4.404	

* Suprafaţa este determinată in planul de proiecţie Stereo 70.

DETALII LINIARE IMOBIL

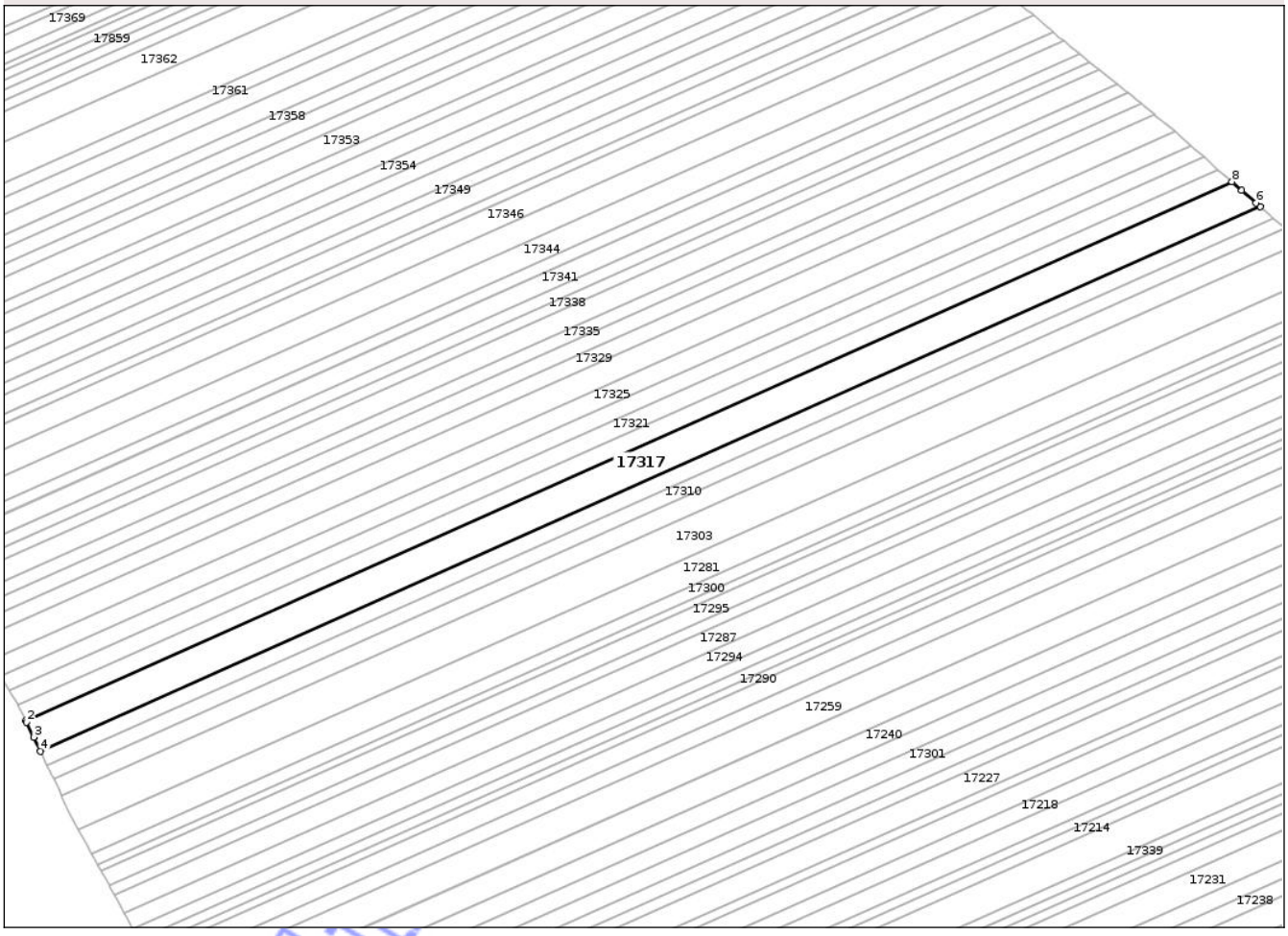

Date referitoare la teren

Crt	Categorie folosinţă	Intra vilan	Suprafaţa (mp)	Tarla	Parcelă	Nr. topo	Observaţii / Referinţe
1	arabil	NU	4.404	59	685/111	-	

Lungime Segmente
1) Valorile lungimilor segmentelor sunt obţinute din proiecţie în plan.

Punct început	X / Y	Punct sfârşit	X / Y	Lungime segment (** (m)
1	495.022,252 341.412,525	2	495.022,529 341.411,939	0.648
2	495.022,529 341.411,939	3	495.024,71 341.407,313	5.114
3	495.024,71 341.407,313	4	495.026,801 341.402,879	4.902
4	495.026,801 341.402,879	5	495.406,144 341.572,06	415.359
5	495.406,144 341.572,06	6	495.404,846 341.573,203	1.73

Document care conține date cu caracter personal, protejat de prevederile Regulamentului (UE) nr. 679/2016 și Legii 190/2018

Punct început	X / Y	Punct sfârşit	X / Y	Lungime segment (** (m)
6	495.404,846 341.573,203	7	495.400,402 341.577,114	5.92
7	495.400,402 341.577,114	8	495.397,34 341.579,808	4.078
8	495.397,34 341.579,808	1	495.022,252 341.412,525	410.7

**** Lungimile segmentelor sunt determinate în planul de proiecţie Stereo 70 şi sunt rotunjite la 1 milimetru.**
***** Distanţa dintre puncte este formată din segmente cumulate ce sunt mai mici decât valoarea 1 milimetru.**

Neutilizabil in circuitul civil

DATE DESPRE IMOBILUL NR. 17318

Oficiul de Cadastru şi Publicitate Imobiliară ARGES
Biroul de Cadastru şi Publicitate Imobiliară Costesti

A. Partea I. Descrierea imobilului

TEREN Extravilan

Adresa: Jud. Arges

Nr. Crt	Nr cadastral Nr. topografic	Suprafaţa* (mp)	Observaţii / Referinţe
A1		5.000	Sector cadastral:72 Teren neimprejmuit;

B. Partea II. Proprietari şi acte

Inscrieri privitoare la dreptul de proprietate şi alte drepturi reale		Referinţe
/		
Act Administrativ nr. 56816, din 01/11/1994 emis de CJSDPAT ARGES;		
B1	Intabulare, drept de PROPRIETATE, dobandit prin Reconstituire, cota actuala 1/1, cota initiala 1/1	A1
	1) **ILIE VIORICA**	

C. Partea III. SARCINI .

Inscrieri privind dezmembramintele dreptului de proprietate, drepturi reale de garanţie şi sarcini	Referinţe
NU SUNT	

Neutilizabil în circuitul civil

Anexa Nr. 1 La Partea I

Teren

Nr cadastral	Suprafaţa (mp)*	Observaţii / Referinţe
	5.000	

* Suprafaţa este determinată in planul de proiecţie Stereo 70.

DETALII LINIARE IMOBIL

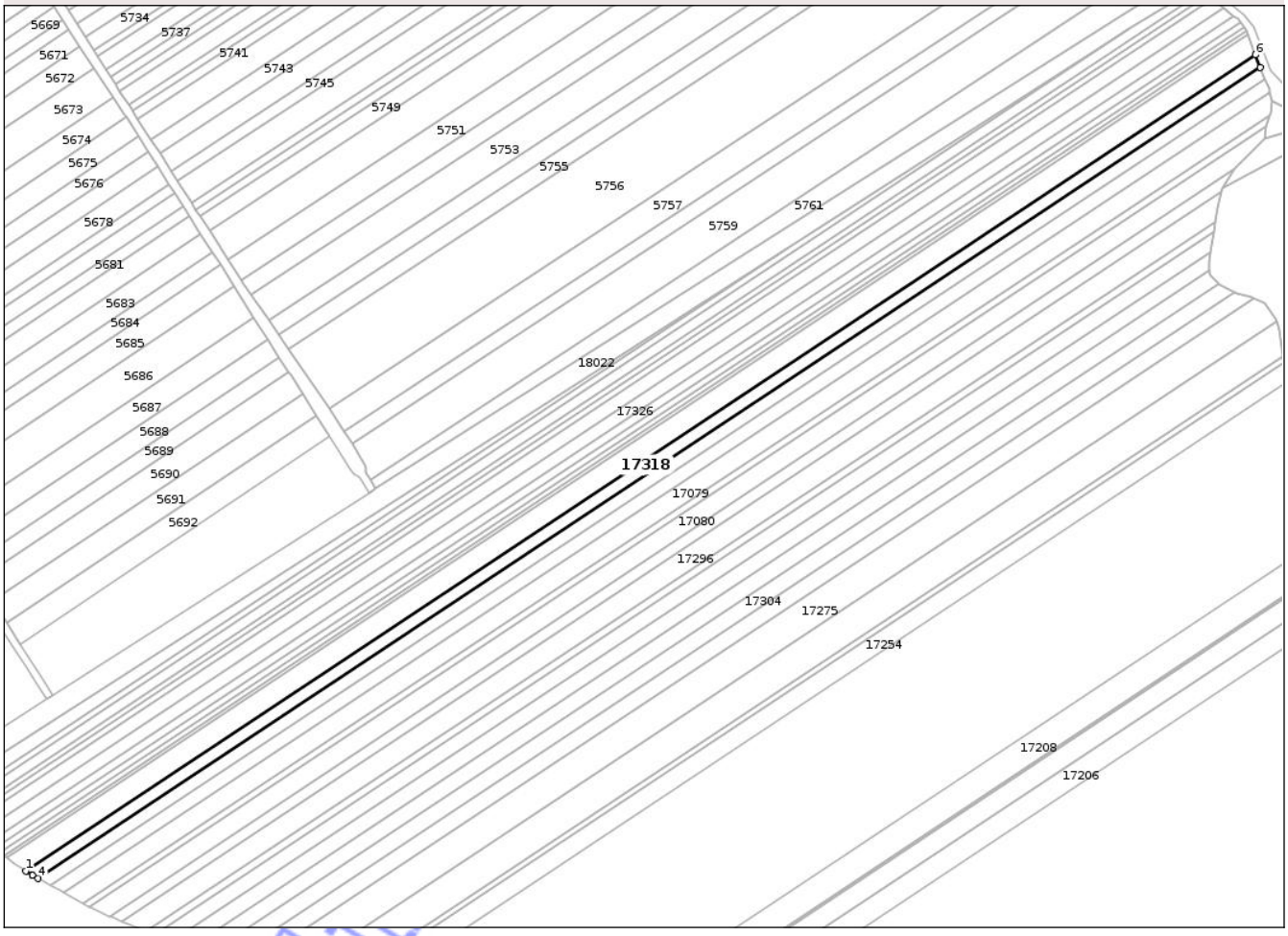

Date referitoare la teren

Crt	Categorie folosință	Intra vilan	Suprafaţa (mp)	Tarla	Parcelă	Nr. topo	Observaţii / Referinţe
1	arabil	NU	5.000	59	683	-	

Lungime Segmente
1) Valorile lungimilor segmentelor sunt obţinute din proiecţie în plan.

Punct început	X / Y	Punct sfârşit	X / Y	Lungime segment (** (m)
1	494.898,147 341.813,222	2	494.901,522 341.811,064	4.006
2	494.901,522 341.811,064	3	494.901,525 341.811,062	0.004
3	494.901,525 341.811,062	4	494.904,413 341.809,433	3.316
4	494.904,413 341.809,433	5	495.531,925 342.225,339	752.827
5	495.531,925 342.225,339	6	495.529,592 342.231,735	6.808

Document care conține date cu caracter personal, protejat de prevederile Regulamentului (UE) nr. 679/2016 și Legii 190/2018

Punct început	X / Y	Punct sfârşit	X / Y	Lungime segment (** (m)
6	495.529,592 342.231,735	1	494.898,147 341.813,222	757.546

** Lungimile segmentelor sunt determinate în planul de proiecţie Stereo 70 şi sunt rotunjite la 1 milimetru.
*** Distanţa dintre puncte este formată din segmente cumulate ce sunt mai mici decât valoarea 1 milimetru.

Neutilizabil in circuitul civil

DATE DESPRE IMOBILUL NR. 17320

Oficiul de Cadastru şi Publicitate Imobiliară ARGES
Biroul de Cadastru şi Publicitate Imobiliară Costesti

A. Partea I. Descrierea imobilului

TEREN Extravilan

Adresa: Jud. Arges

Nr. Crt	Nr cadastral Nr. topografic	Suprafaţa* (mp)	Observaţii / Referinţe
A1	82255	8.400	Sector cadastral:72 Teren neimprejmuit;

B. Partea II. Proprietari şi acte

Inscrieri privitoare la dreptul de proprietate şi alte drepturi reale		Referinţe
3611 / 29/04/2015		
Act Notarial nr. 988, din 24/04/2015 emis de GRECU CARMEN;		
B5	Intabulare, drept de PROPRIETATEbun comun,, dobandit prin Conventie, cota actuala 1/1, cota initiala 1/1	A1
	1) **IANCU DORINEL**, , casatorit cu 2) **IANCU ANDREEA DANA**	

C. Partea III. SARCINI .

Inscrieri privind dezmembramintele dreptului de proprietate, drepturi reale de garanţie şi sarcini	Referinţe
NU SUNT	

Neutilizabil în circuitul civil

Anexa Nr. 1 La Partea I

Teren

Nr cadastral	Suprafaţa (mp)*	Observaţii / Referinţe
82255	8.400	

* Suprafaţa este determinată in planul de proiecţie Stereo 70.

DETALII LINIARE IMOBIL

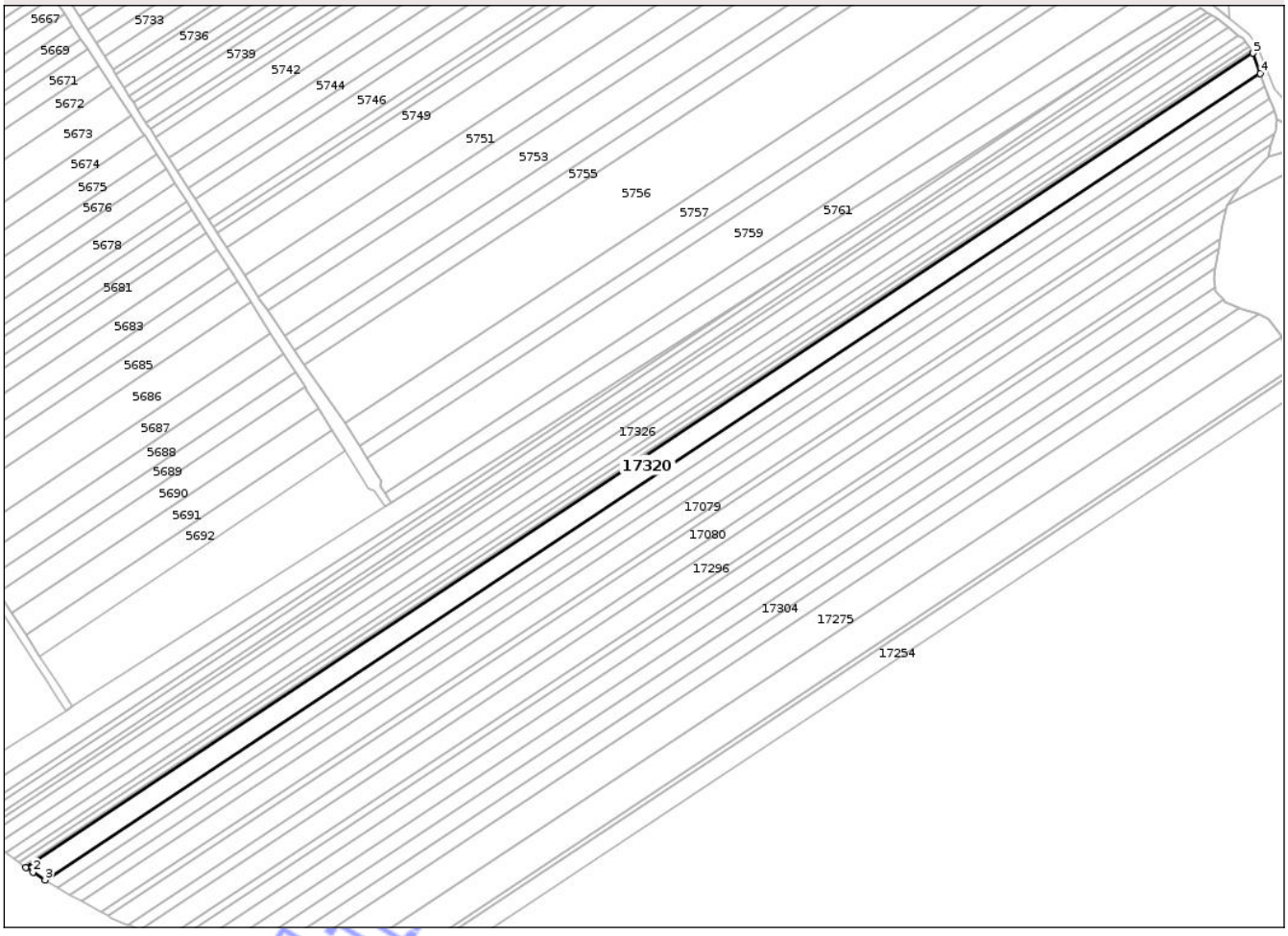

Date referitoare la teren

Crt	Categorie folosinţă	Intra vilan	Suprafaţa (mp)	Tarla	Parcelă	Nr. topo	Observaţii / Referinţe
1	arabil	NU	8.400	59	683	-	

Lungime Segmente

1) Valorile lungimilor segmentelor sunt obţinute din proiecţie în plan.

Punct început	X / Y	Punct sfârşit	X / Y	Lungime segment (** (m)
1	494.888,172 341.819,848	2	494.891,8 341.817,282	4.444
2	494.891,8 341.817,282	3	494.898,147 341.813,222	7.534
3	494.898,147 341.813,222	4	495.529,592 342.231,735	757.546
4	495.529,592 342.231,735	5	495.525,703 342.242,395	11.347
5	495.525,703 342.242,395	1	494.888,172 341.819,848	764.848

Document care conține date cu caracter personal, protejat de prevederile Regulamentului (UE) nr. 679/2016 și Legii 190/2018

**** Lungimile segmentelor sunt determinate în planul de proiecţie Stereo 70 şi sunt rotunjite la 1 milimetru.**
***** Distanţa dintre puncte este formată din segmente cumulate ce sunt mai mici decât valoarea 1 milimetru.**

Neutilizabil in circuitul civil

DATE DESPRE IMOBILUL NR. 17321

Oficiul de Cadastru şi Publicitate Imobiliară ARGES
Biroul de Cadastru şi Publicitate Imobiliară Costesti

A. Partea I. Descrierea imobilului

TEREN Extravilan

Adresa: Jud. Arges

Nr. Crt	Nr cadastral Nr. topografic	Suprafaţa* (mp)	Observaţii / Referinţe
A1		2.206	Sector cadastral:72 Teren neimprejmuit;

B. Partea II. Proprietari şi acte

Inscrieri privitoare la dreptul de proprietate şi alte drepturi reale		Referinţe
/		
Act Administrativ nr. 50623, din 08/08/1994 emis de CJSDPAT ARGES;		
B1	Intabulare, drept de PROPRIETATE, dobandit prin Reconstituire, cota actuala 1/1, cota initiala 1/1	A1
	1) **TUDORAN GHE LINA**	

C. Partea III. SARCINI .

Inscrieri privind dezmembramintele dreptului de proprietate, drepturi reale de garanţie şi sarcini	Referinţe
NU SUNT	

Neutilizabil în circuitul civil

Anexa Nr. 1 La Partea I

Teren

Nr cadastral	Suprafaţa (mp)*	Observaţii / Referinţe
	2.206	

* Suprafaţa este determinată in planul de proiecţie Stereo 70.

DETALII LINIARE IMOBIL

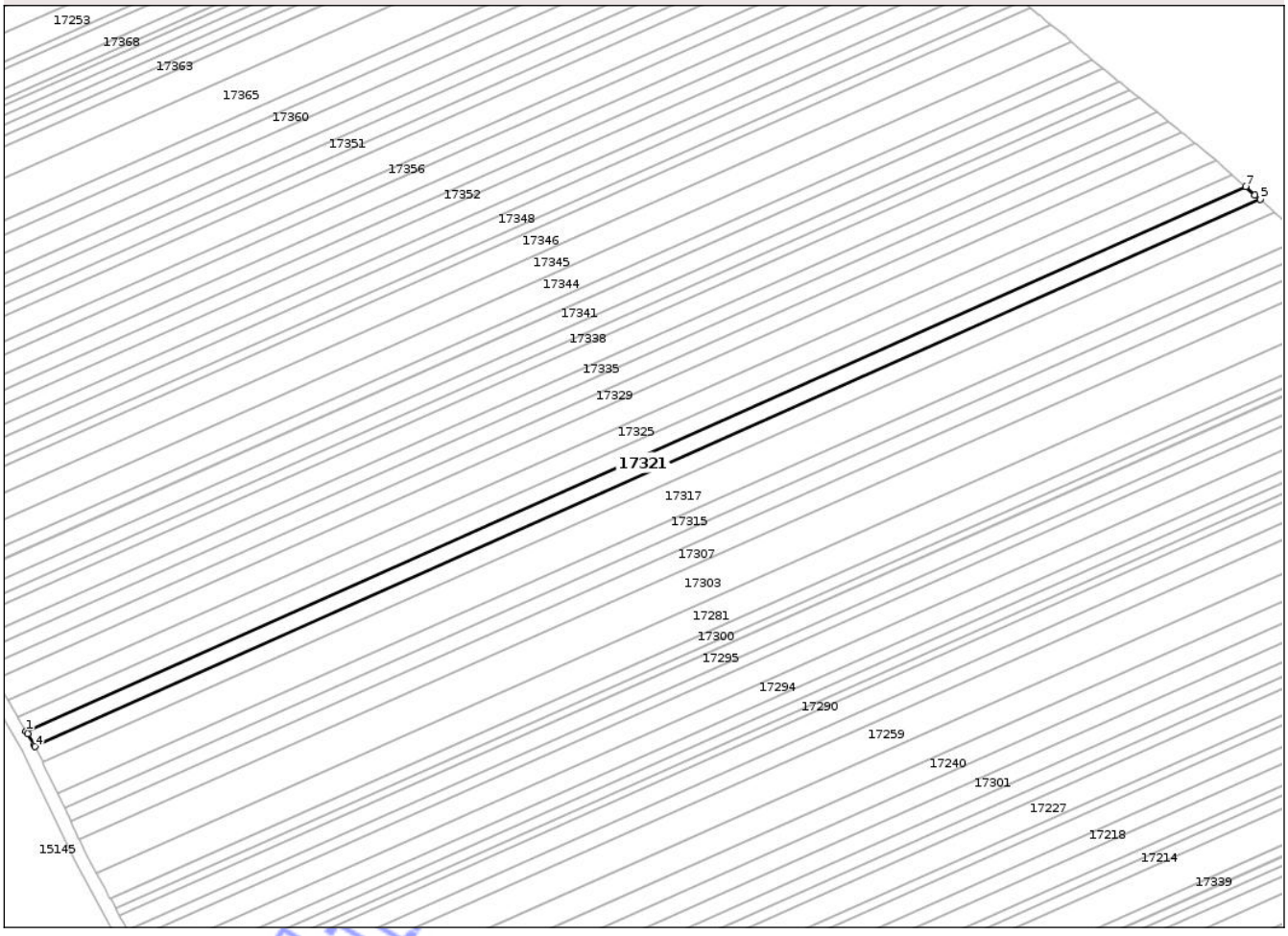

Date referitoare la teren

Crt	Categorie folosință	Intra vilan	Suprafaţa (mp)	Tarla	Parcelă	Nr. topo	Observaţii / Referinţe
1	arabil	NU	2.206	59	685/109	-	

Lungime Segmente

1) Valorile lungimilor segmentelor sunt obţinute din proiecţie în plan.

Punct început	X / Y	Punct sfârşit	X / Y	Lungime segment (** (m)
1	495.017,116 341.421,842	2	495.017,612 341.421,008	0.97
2	495.017,612 341.421,008	3	495.019,634 341.417,61	3.954
3	495.019,634 341.417,61	4	495.019,875 341.417,147	0.522
4	495.019,875 341.417,147	5	495.393,054 341.583,58	408.61
5	495.393,054 341.583,58	6	495.391,473 341.584,971	2.106

Document care conține date cu caracter personal, protejat de prevederile Regulamentului (UE) nr. 679/2016 și Legii 190/2018

Punct început	X / Y	Punct sfârşit	X / Y	Lungime segment (** (m)
6	495.391,473 341.584,971	7	495.388,586 341.587,512	3.846
7	495.388,586 341.587,512	1	495.017,116 341.421,842	406.739

** Lungimile segmentelor sunt determinate în planul de proiecţie Stereo 70 şi sunt rotunjite la 1 milimetru.
*** Distanţa dintre puncte este formată din segmente cumulate ce sunt mai mici decât valoarea 1 milimetru.

Neutilizabil in circuitul civil

DATE DESPRE IMOBILUL NR. 17322

Oficiul de Cadastru şi Publicitate Imobiliară ARGES
Biroul de Cadastru şi Publicitate Imobiliară Costesti

A. Partea I. Descrierea imobilului

TEREN Extravilan

Adresa: Jud. Arges

Nr. Crt	Nr cadastral Nr. topografic	Suprafaţa* (mp)	Observaţii / Referinţe
A1		2.500	Sector cadastral:72 Teren neimprejmuit;

B. Partea II. Proprietari şi acte

Inscrieri privitoare la dreptul de proprietate şi alte drepturi reale		Referinţe
/		
Act Administrativ nr. 46152, din 04/07/1994 emis de CJSDPAT ARGES;		
B1	Intabulare, drept de PROPRIETATE, dobandit prin Reconstituire, cota actuala 1/1, cota initiala 1/1	A1
	1) **CRISTEA M PARASCHIV**	

C. Partea III. SARCINI .

Inscrieri privind dezmembramintele dreptului de proprietate, drepturi reale de garanţie şi sarcini	Referinţe
NU SUNT	

Neutilizabil în circuitul civil

Anexa Nr. 1 La Partea I

Teren

Nr cadastral	Suprafaţa (mp)*	Observaţii / Referinţe
	2.500	

* Suprafaţa este determinată in planul de proiecţie Stereo 70.

DETALII LINIARE IMOBIL



Date referitoare la teren

Crt	Categorie folosință	Intra vilan	Suprafaţa (mp)	Tarla	Parcelă	Nr. topo	Observaţii / Referinţe
1	arabil	NU	2.500	59	683	-	

Lungime Segmente

1) Valorile lungimilor segmentelor sunt obţinute din proiecţie în plan.

Punct început	X / Y	Punct sfârşit	X / Y	Lungime segment (** (m)
1	494.881,775 341.824,374	2	494.884,628 341.822,355	3.495
2	494.884,628 341.822,355	3	495.523,674 342.245,906	766.665
3	495.523,674 342.245,906	4	495.521,659 342.248,48	3.269
4	495.521,659 342.248,48	1	494.881,775 341.824,374	767.67

**** Lungimile segmentelor sunt determinate în planul de proiecţie Stereo 70 şi sunt rotunjite la 1 milimetru.**

Document care conține date cu caracter personal, protejat de prevederile Regulamentului (UE) nr. 679/2016 și Legii 190/2018

***** Distanţa dintre puncte este formată din segmente cumulate ce sunt mai mici decât valoarea 1 milimetru.**

Neutilizabil in circuitul civil

DATE DESPRE IMOBILUL NR. 17323

Oficiul de Cadastru şi Publicitate Imobiliară ARGES
Biroul de Cadastru şi Publicitate Imobiliară Costesti

A. Partea I. Descrierea imobilului

TEREN Extravilan

Adresa: Jud. Arges

Nr. Crt	Nr cadastral Nr. topografic	Suprafaţa* (mp)	Observaţii / Referinţe
A1		2.033	Sector cadastral:72 Teren neimprejmuit;

B. Partea II. Proprietari şi acte

Inscrieri privitoare la dreptul de proprietate şi alte drepturi reale		Referinţe
/		
Act Administrativ nr. 39 958, din 18/04/1994 emis de CJSDPAT ARGES;		
B1	Intabulare, drept de PROPRIETATE, dobandit prin Reconstituire, cota actuala 1/1, cota initiala 1/1	A1
	1) **PANĂ I GHERGHINA**	

C. Partea III. SARCINI .

Inscrieri privind dezmembramintele dreptului de proprietate, drepturi reale de garanţie şi sarcini	Referinţe
NU SUNT	

Neutilizabil în circuitul civil

Anexa Nr. 1 La Partea I

Teren

Nr cadastral	Suprafaţa (mp)*	Observaţii / Referinţe
	2.033	

* Suprafaţa este determinată in planul de proiecţie Stereo 70.

DETALII LINIARE IMOBIL

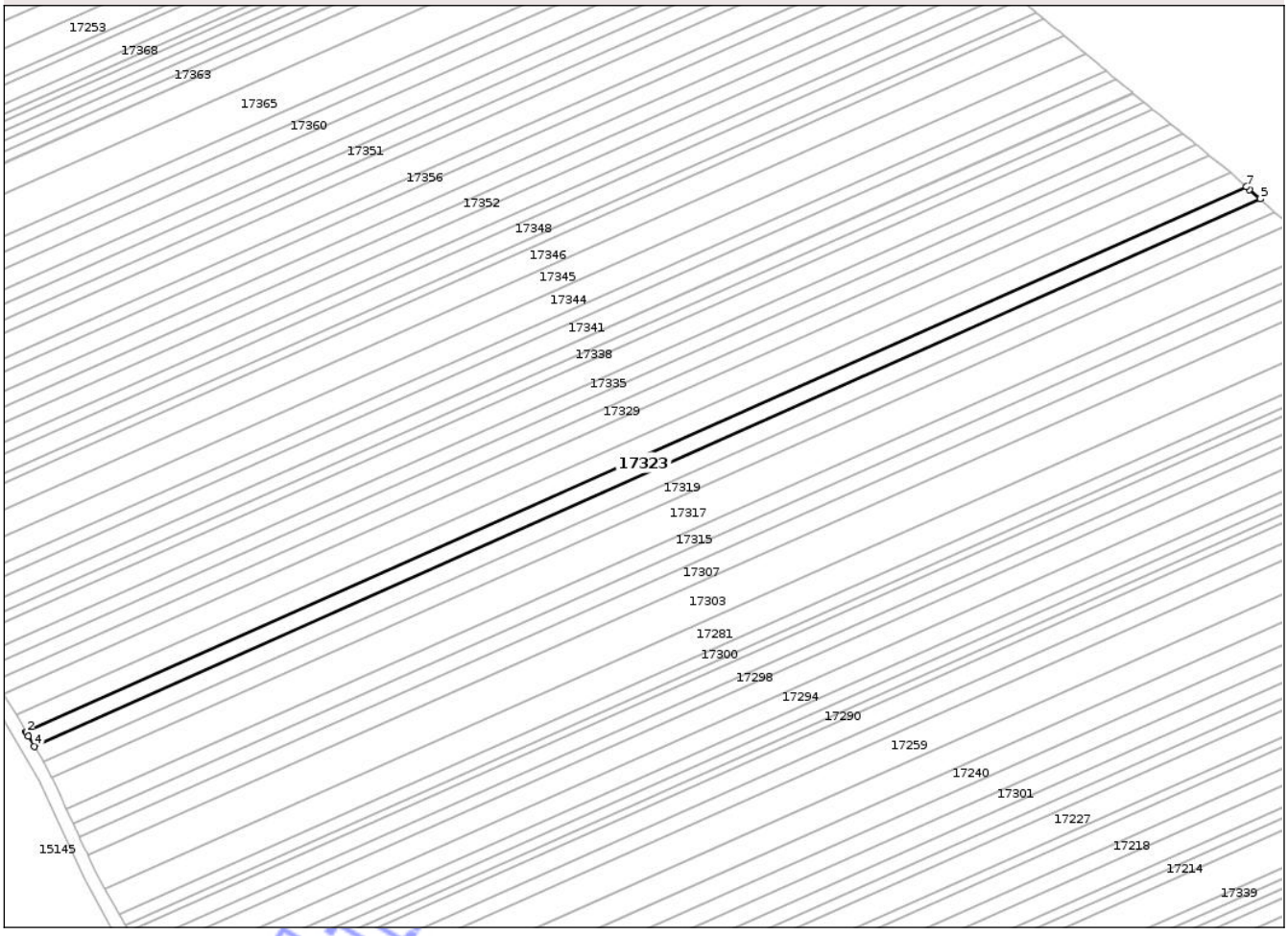

Date referitoare la teren

Crt	Categorie folosinţă	Intra vilan	Suprafaţa (mp)	Tarla	Parcelă	Nr. topo	Observaţii / Referinţe
1	arabil	NU	2.033	59	685/108	-	

Lungime Segmente
1) Valorile lungimilor segmentelor sunt obţinute din proiecţie în plan.

Punct început	X / Y	Punct sfârşit	X / Y	Lungime segment (** (m)
1	495.014,537 341.426,176	2	495.014,632 341.426,017	0.185
2	495.014,632 341.426,017	3	495.015,339 341.424,828	1.383
3	495.015,339 341.424,828	4	495.017,116 341.421,842	3.475
4	495.017,116 341.421,842	5	495.388,586 341.587,512	406.739
5	495.388,586 341.587,512	6	495.385,349 341.590,36	4.312

Document care conține date cu caracter personal, protejat de prevederile Regulamentului (UE) nr. 679/2016 și Legii 190/2018

Punct început	X / Y	Punct sfârşit	X / Y	Lungime segment (** (m)
6	495.385,349 341.590,36	7	495.384,45 341.591,152	1.198
7	495.384,45 341.591,152	1	495.014,537 341.426,176	405.034

** Lungimile segmentelor sunt determinate în planul de proiecţie Stereo 70 şi sunt rotunjite la 1 milimetru.
*** Distanţa dintre puncte este formată din segmente cumulate ce sunt mai mici decât valoarea 1 milimetru.

Neutilizabil in circuitul civil

DATE DESPRE IMOBILUL NR. 17324

Oficiul de Cadastru şi Publicitate Imobiliară ARGES
Biroul de Cadastru şi Publicitate Imobiliară Costesti

A. Partea I. Descrierea imobilului

TEREN Extravilan

Adresa: Jud. Arges

Nr. Crt	Nr cadastral Nr. topografic	Suprafaţa* (mp)	Observaţii / Referinţe
A1		3.500	Sector cadastral:72 Teren neimprejmuit;

B. Partea II. Proprietari şi acte

Inscrieri privitoare la dreptul de proprietate şi alte drepturi reale		Referinţe
/		
Act Administrativ nr. 42156, din 17/05/1994 emis de CJSDPAT ARGES;		
B1	Intabulare, drept de PROPRIETATE, dobandit prin Reconstituire, cota actuala 1/1, cota initiala 1/1	A1
	1) **RIZEA P FLOREA**	

C. Partea III. SARCINI .

Inscrieri privind dezmembramintele dreptului de proprietate, drepturi reale de garanţie şi sarcini	Referinţe
NU SUNT	

Neutilizabil în circuitul civil

Anexa Nr. 1 La Partea I

Teren

Nr cadastral	Suprafaţa (mp)*	Observaţii / Referinţe
	3.500	

* Suprafaţa este determinată in planul de proiecţie Stereo 70.

DETALII LINIARE IMOBIL

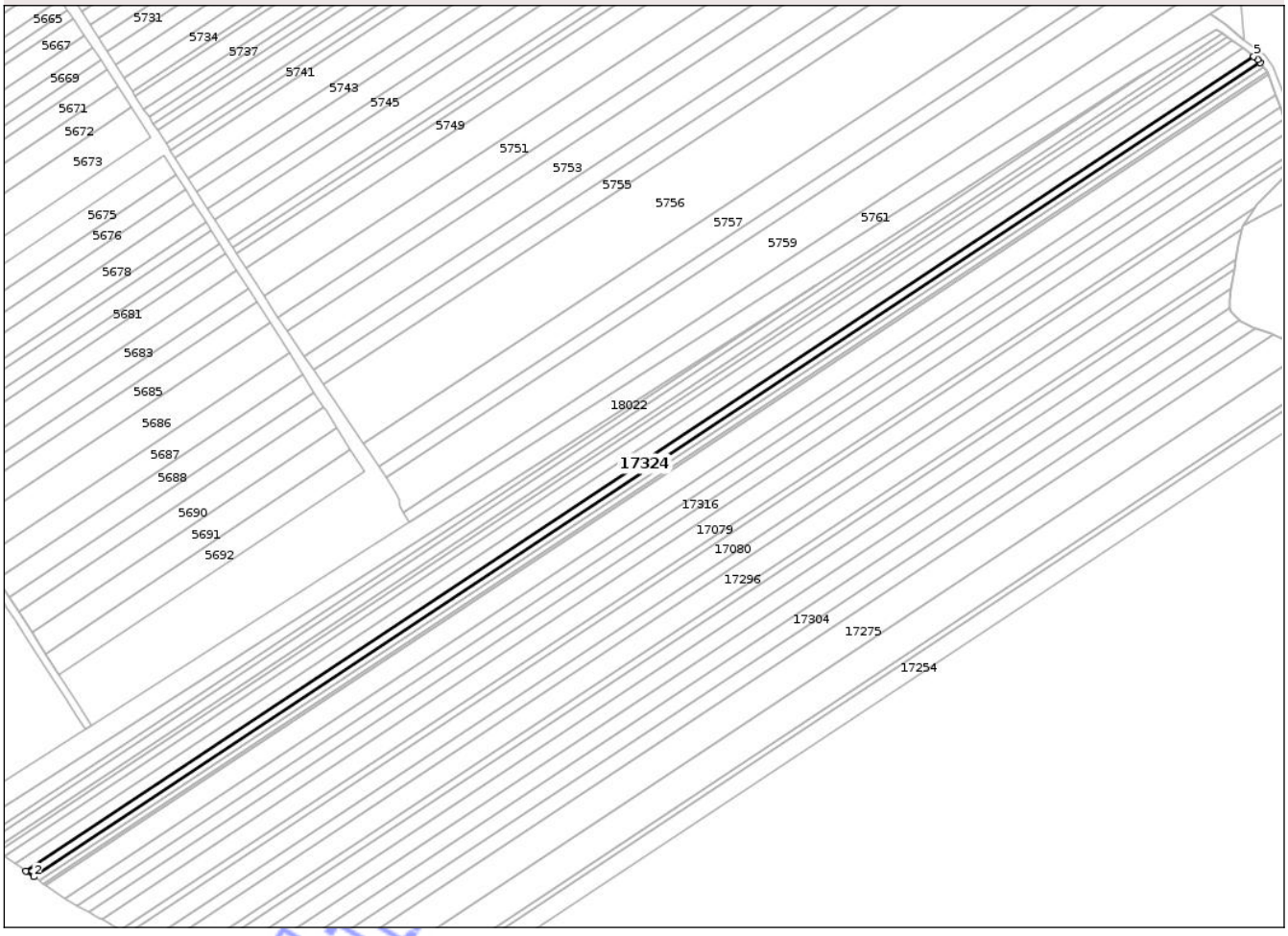

Date referitoare la teren

Crt	Categorie folosință	Intra vilan	Suprafaţa (mp)	Tarla	Parcelă	Nr. topo	Observaţii / Referinţe
1	arabil	NU	3.500	59	683	-	

Lungime Segmente
1) Valorile lungimilor segmentelor sunt obţinute din proiecţie în plan.

Punct început	X / Y	Punct sfârşit	X / Y	Lungime segment (** (m)
1	494.877,786 341.827,196	2	494.881,775 341.824,374	4.886
2	494.881,775 341.824,374	3	495.521,659 342.248,48	767.67
3	495.521,659 342.248,48	4	495.520,452 342.250,022	1.958
4	495.520,452 342.250,022	5	495.518,28 342.251,707	2.749
5	495.518,28 342.251,707	1	494.877,786 341.827,196	768.402

Document care conține date cu caracter personal, protejat de prevederile Regulamentului (UE) nr. 679/2016 și Legii 190/2018

**** Lungimile segmentelor sunt determinate în planul de proiecţie Stereo 70 şi sunt rotunjite la 1 milimetru.**
***** Distanţa dintre puncte este formată din segmente cumulate ce sunt mai mici decât valoarea 1 milimetru.**

Neutilizabil in circuitul civil

DATE DESPRE IMOBILUL NR. 17325

Oficiul de Cadastru şi Publicitate Imobiliară ARGES
Biroul de Cadastru şi Publicitate Imobiliară Costesti

A. Partea I. Descrierea imobilului

TEREN Extravilan

Adresa: Jud. Arges

Nr. Crt	Nr cadastral Nr. topografic	Suprafaţa* (mp)	Observaţii / Referinţe
A1		2.367	Sector cadastral:72 Teren neimprejmuit;

B. Partea II. Proprietari şi acte

Inscrieri privitoare la dreptul de proprietate şi alte drepturi reale		Referinţe
/		
Act Administrativ nr. 50382, din 12/07/1994 emis de CJSDPAT ARGES;		
B1	Intabulare, drept de PROPRIETATE, dobandit prin Reconstituire, cota actuala 1/1, cota initiala 1/1	A1
	1) **PANĂ D MIHAI**	

C. Partea III. SARCINI .

Inscrieri privind dezmembramintele dreptului de proprietate, drepturi reale de garanţie şi sarcini	Referinţe
NU SUNT	

Neutilizabil în circuitul civil

Anexa Nr. 1 La Partea I

Teren

Nr cadastral	Suprafaţa (mp)*	Observaţii / Referinţe
	2.367	

* Suprafaţa este determinată in planul de proiecţie Stereo 70.

DETALII LINIARE IMOBIL



Date referitoare la teren

Crt	Categorie folosinţă	Intra vilan	Suprafaţa (mp)	Tarla	Parcelă	Nr. topo	Observaţii / Referinţe
1	arabil	NU	2.367	59	685/107	-	

Lungime Segmente
1) Valorile lungimilor segmentelor sunt obţinute din proiecţie în plan.

Punct început	X / Y	Punct sfârşit	X / Y	Lungime segment (** (m)
1	495.011,521 341.431,246	2	495.014,537 341.426,176	5.899
2	495.014,537 341.426,176	3	495.384,45 341.591,152	405.034
3	495.384,45 341.591,152	4	495.381,512 341.593,737	3.913
4	495.381,512 341.593,737	5	495.380,346 341.594,763	1.553
5	495.380,346 341.594,763	6	495.379,584 341.595,397	0.991

Document care conține date cu caracter personal, protejat de prevederile Regulamentului (UE) nr. 679/2016 și Legii 190/2018

Punct început	X / Y	Punct sfârşit	X / Y	Lungime segment (** (m)
6	495.379,584 341.595,397	1	495.011,521 341.431,246	403.009

** Lungimile segmentelor sunt determinate în planul de proiecţie Stereo 70 şi sunt rotunjite la 1 milimetru.
*** Distanţa dintre puncte este formată din segmente cumulate ce sunt mai mici decât valoarea 1 milimetru.

Neutilizabil in circuitul civil

DATE DESPRE IMOBILUL NR. 17326

Oficiul de Cadastru şi Publicitate Imobiliară ARGES
Biroul de Cadastru şi Publicitate Imobiliară Costesti

A. Partea I. Descrierea imobilului

TEREN Extravilan

Adresa: Jud. Arges

Nr. Crt	Nr cadastral Nr. topografic	Suprafaţa* (mp)	Observaţii / Referinţe
A1		5.000	Sector cadastral:72 Teren neimprejmuit;

B. Partea II. Proprietari şi acte

Inscrieri privitoare la dreptul de proprietate şi alte drepturi reale		Referinţe
/		
Act Administrativ nr. 42172, din 20/05/1994 emis de CJSDPAT ARGES;		
B1	Intabulare, drept de PROPRIETATE, dobandit prin Reconstituire, cota actuala 1/1, cota initiala 1/1	A1
	1) **BARBU A MARIA** 2) **RIZEA P FLOREA** 3) **NICOLAIE A IOANA**	

C. Partea III. SARCINI .

Inscrieri privind dezmembramintele dreptului de proprietate, drepturi reale de garanţie şi sarcini	Referinţe
NU SUNT	

Neutilizabil în circuitul civil

Anexa Nr. 1 La Partea I

Teren

Nr cadastral	Suprafaţa (mp)*	Observaţii / Referinţe
	5.000	

* Suprafaţa este determinată in planul de proiecţie Stereo 70.

DETALII LINIARE IMOBIL

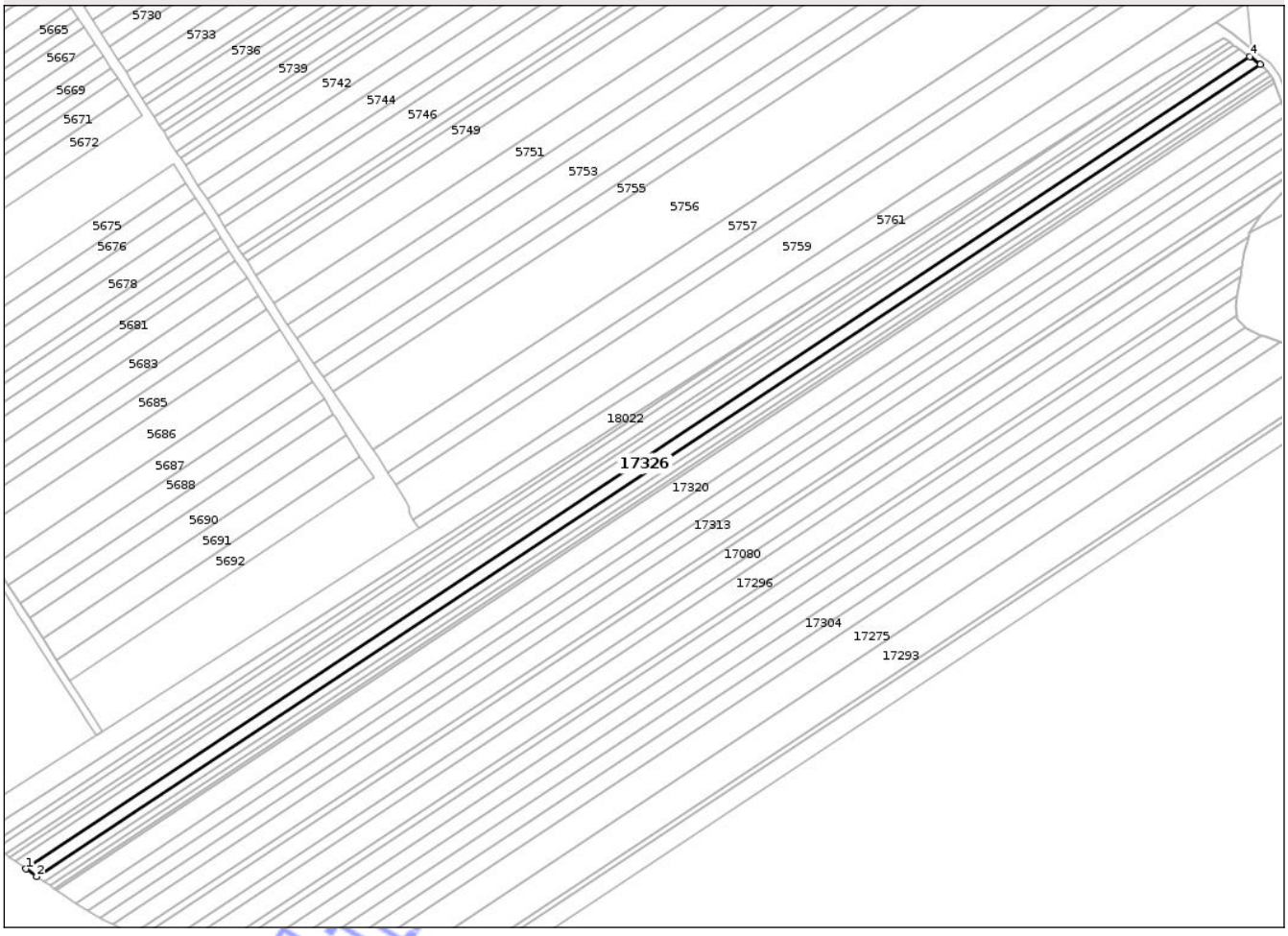

Date referitoare la teren

Crt	Categorie folosinţă	Intra vilan	Suprafaţa (mp)	Tarla	Parcelă	Nr. topo	Observaţii / Referinţe
1	arabil	NU	5.000	59	683	-	

Lungime Segmente

1) Valorile lungimilor segmentelor sunt obţinute din proiecţie în plan.

Punct început	X / Y	Punct sfârşit	X / Y	Lungime segment (** (m)
1	494.872,09 341.831,226	2	494.877,786 341.827,196	6.977
2	494.877,786 341.827,196	3	495.518,28 342.251,707	768.402
3	495.518,28 342.251,707	4	495.512,853 342.255,915	6.867
4	495.512,853 342.255,915	1	494.872,09 341.831,226	768.725

**** Lungimile segmentelor sunt determinate în planul de proiecţie Stereo 70 şi sunt rotunjite la 1 milimetru.**

Document care conține date cu caracter personal, protejat de prevederile Regulamentului (UE) nr. 679/2016 și Legii 190/2018

***** Distanţa dintre puncte este formată din segmente cumulate ce sunt mai mici decât valoarea 1 milimetru.**

Neutilizabil in circuitul civil

DATE DESPRE IMOBILUL NR. 17327

Oficiul de Cadastru şi Publicitate Imobiliară ARGES
Biroul de Cadastru şi Publicitate Imobiliară Costesti

A. Partea I. Descrierea imobilului

TEREN Extravilan

Adresa: Jud. Arges

Nr. Crt	Nr cadastral Nr. topografic	Suprafaţa* (mp)	Observaţii / Referinţe
A1		2.995	Sector cadastral:72 Teren neimprejmuit;

B. Partea II. Proprietari şi acte

Inscrieri privitoare la dreptul de proprietate şi alte drepturi reale		Referinţe
/		
Act Notarial nr. 50, din 30/06/2010 emis de BIN DUMITRU SANDA MAGDALENA;		
B1	Intabulare, drept de PROPRIETATE, dobandit prin Iesire Din Indiviziune, cota actuala 1/1, cota initiala 1/1	A1
	1) **BRATU GHEORGHE**	

C. Partea III. SARCINI .

Inscrieri privind dezmembramintele dreptului de proprietate, drepturi reale de garanţie şi sarcini	Referinţe
NU SUNT	

Neutilizabil în circuitul civil

Anexa Nr. 1 La Partea I

Teren

Nr cadastral	Suprafaţa (mp)*	Observaţii / Referinţe
	2.995	

* Suprafaţa este determinată in planul de proiecţie Stereo 70.

DETALII LINIARE IMOBIL



Date referitoare la teren

Crt	Categorie folosință	Intra vilan	Suprafaţa (mp)	Tarla	Parcelă	Nr. topo	Observaţii / Referinţe
1	arabil	NU	2.995	59	685/106	-	

Lungime Segmente

1) Valorile lungimilor segmentelor sunt obţinute din proiecţie în plan.

Punct început	X / Y	Punct sfârşit	X / Y	Lungime segment (** (m)
1	495.007,681 341.437,699	2	495.008,464 341.436,383	1.531
2	495.008,464 341.436,383	3	495.010,84 341.432,39	4.646
3	495.010,84 341.432,39	4	495.011,521 341.431,246	1.331
4	495.011,521 341.431,246	5	495.379,584 341.595,397	403.009
5	495.379,584 341.595,397	6	495.376,534 341.597,934	3.967

Document care conține date cu caracter personal, protejat de prevederile Regulamentului (UE) nr. 679/2016 și Legii 190/2018

Punct început	X / Y	Punct sfârşit	X / Y	Lungime segment (** (m)
6	495.376,534 341.597,934	7	495.373,512 341.600,449	3.932
7	495.373,512 341.600,449	8	495.373,264 341.600,65	0.319
8	495.373,264 341.600,65	9	495.373,19 341.600,71	0.095
9	495.373,19 341.600,71	1	495.007,681 341.437,699	400.212

**** Lungimile segmentelor sunt determinate în planul de proiecţie Stereo 70 şi sunt rotunjite la 1 milimetru.**
***** Distanţa dintre puncte este formată din segmente cumulate ce sunt mai mici decât valoarea 1 milimetru.**

Neutilizabil in circuitul civil

DATE DESPRE IMOBILUL NR. 17328

Oficiul de Cadastru şi Publicitate Imobiliară ARGES
Biroul de Cadastru şi Publicitate Imobiliară Costesti

A. Partea I. Descrierea imobilului

TEREN Extravilan

Adresa: Jud. Arges

Nr. Crt	Nr cadastral Nr. topografic	Suprafaţa* (mp)	Observaţii / Referinţe
A1	83110	5.000	Sector cadastral:72 Teren neimprejmuit;

B. Partea II. Proprietari şi acte

Inscrieri privitoare la dreptul de proprietate şi alte drepturi reale		Referinţe
16802 / 25/03/2016		
Act Administrativ nr. 58493, din 05/12/1994 emis de COMISIA JUDETEANA ARGES (act notarial nr. 279/13-11-2004 emis de BNP CRACIUN IRINA; act administrativ nr. 714/02-02-2016 emis de PRIMARIA BUZOESTI ; act administrativ nr. 714/02-02-2016 (valabil de la 24.02.2016) emis de PRIMARIA BUZOESTI ;);		
B1	Intabulare, drept de PROPRIETATEbun propriu,, dobandit prin Iesire Din Indiviziune, cota actuala 1/1, cota initiala 1/1	A1
	1) **IANCU FLORIN STEFANITA**	

C. Partea III. SARCINI .

Inscrieri privind dezmembramintele dreptului de proprietate, drepturi reale de garanţie şi sarcini	Referinţe
NU SUNT	

Neutilizabil în circuitul civil

Anexa Nr. 1 La Partea I

Teren

Nr cadastral	Suprafaţa (mp)*	Observaţii / Referinţe
83110	5.000	

* Suprafaţa este determinată in planul de proiecţie Stereo 70.

DETALII LINIARE IMOBIL



Date referitoare la teren

Crt	Categorie folosinţă	Intra vilan	Suprafaţa (mp)	Tarla	Parcelă	Nr. topo	Observaţii / Referinţe
1	arabil	NU	5.000	59	683	-	

Lungime Segmente

1) Valorile lungimilor segmentelor sunt obţinute din proiecţie în plan.

Punct început	X / Y	Punct sfârşit	X / Y	Lungime segment (** (m)
1	494.866,396 341.835,254	2	494.866,759 341.834,997	0.445
2	494.866,759 341.834,997	3	494.872,09 341.831,226	6.53
3	494.872,09 341.831,226	4	495.512,853 342.255,915	768.725
4	495.512,853 342.255,915	5	495.510,762 342.257,537	2.646
5	495.510,762 342.257,537	6	495.507,24 342.259,997	4.296

Document care conține date cu caracter personal, protejat de prevederile Regulamentului (UE) nr. 679/2016 și Legii 190/2018

Punct început	X / Y	Punct sfârşit	X / Y	Lungime segment (** (m)
6	495.507,24 342.259,997	1	494.866,396 341.835,254	768.822

** Lungimile segmentelor sunt determinate în planul de proiecţie Stereo 70 şi sunt rotunjite la 1 milimetru.
*** Distanţa dintre puncte este formată din segmente cumulate ce sunt mai mici decât valoarea 1 milimetru.

Neutilizabil in circuitul civil

DATE DESPRE IMOBILUL NR. 17329

Oficiul de Cadastru şi Publicitate Imobiliară ARGES
Biroul de Cadastru şi Publicitate Imobiliară Costesti

A. Partea I. Descrierea imobilului

TEREN Extravilan

Adresa: Jud. Arges

Nr. Crt	Nr cadastral Nr. topografic	Suprafaţa* (mp)	Observaţii / Referinţe
A1		1.867	Sector cadastral:72 Teren neimprejmuit;

B. Partea II. Proprietari şi acte

Inscrieri privitoare la dreptul de proprietate şi alte drepturi reale		Referinţe
/		
Act Administrativ nr. 39 915, din 06/04/1994 emis de CJSDPAT ARGES;		
B1	Intabulare, drept de PROPRIETATE, dobandit prin Reconstituire, cota actuala 1/1, cota initiala 1/1	A1
	1) **BADEA C ILINCA**	

C. Partea III. SARCINI .

Inscrieri privind dezmembramintele dreptului de proprietate, drepturi reale de garanţie şi sarcini	Referinţe
NU SUNT	

Neutilizabil în circuitul civil

Anexa Nr. 1 La Partea I

Teren

Nr cadastral	Suprafaţa (mp)*	Observaţii / Referinţe
	1.867	

* Suprafaţa este determinată in planul de proiecţie Stereo 70.

DETALII LINIARE IMOBIL

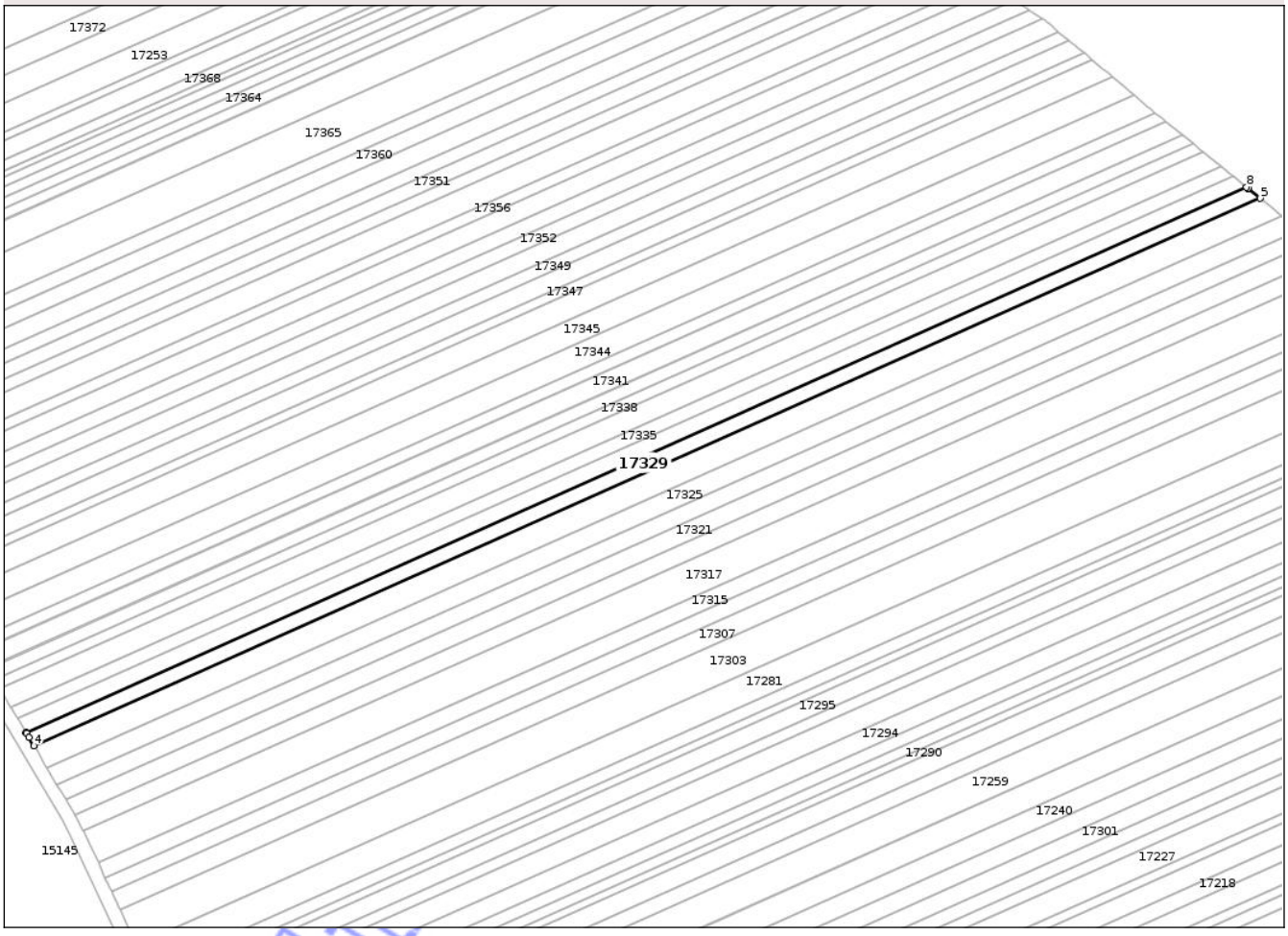

Date referitoare la teren

Crt	Categorie folosinţă	Intra vilan	Suprafaţa (mp)	Tarla	Parcelă	Nr. topo	Observaţii / Referinţe
1	arabil	NU	1.867	59	685/105	-	

Lungime Segmente

1) Valorile lungimilor segmentelor sunt obţinute din proiecţie în plan.

Punct început	X / Y	Punct sfârşit	X / Y	Lungime segment (** (m)
1	495.005,274 341.441,745	2	495.005,469 341.441,417	0.382
2	495.005,469 341.441,417	3	495.006,213 341.440,166	1.456
3	495.006,213 341.440,166	4	495.007,681 341.437,699	2.871
4	495.007,681 341.437,699	5	495.373,19 341.600,71	400.212
5	495.373,19 341.600,71	6	495.369,829 341.603,434	4.326

Document care conține date cu caracter personal, protejat de prevederile Regulamentului (UE) nr. 679/2016 și Legii 190/2018

Punct început	X / Y	Punct sfârşit	X / Y	Lungime segment (** (m)
6	495.369,829 341.603,434	7	495.369,552 341.603,659	0.357
7	495.369,552 341.603,659	8	495.369,115 341.604,013	0.562
8	495.369,115 341.604,013	1	495.005,274 341.441,745	398.386

** Lungimile segmentelor sunt determinate în planul de proiecţie Stereo 70 şi sunt rotunjite la 1 milimetru.
*** Distanţa dintre puncte este formată din segmente cumulate ce sunt mai mici decât valoarea 1 milimetru.

Neutilizabil in circuitul civil

DATE DESPRE IMOBILUL NR. 17330

Oficiul de Cadastru şi Publicitate Imobiliară ARGES
Biroul de Cadastru şi Publicitate Imobiliară Costesti

A. Partea I. Descrierea imobilului

TEREN Extravilan

Adresa: Jud. Arges

Nr. Crt	Nr cadastral Nr. topografic	Suprafaţa* (mp)	Observaţii / Referinţe
A1		2.500	Sector cadastral:72 Teren neimprejmuit;

B. Partea II. Proprietari şi acte

Inscrieri privitoare la dreptul de proprietate şi alte drepturi reale		Referinţe
/		
Act Notarial nr. 209, din 07/09/2000 emis de BIN DANCIU ILIE;		
B1	Intabulare, drept de PROPRIETATE, dobandit prin Iesire Din Indiviziune, cota actuala 1/1, cota initiala 1/1	A1
	1) **PĂUN IOANA**	

C. Partea III. SARCINI .

Inscrieri privind dezmembramintele dreptului de proprietate, drepturi reale de garanţie şi sarcini	Referinţe
NU SUNT	

Neutilizabil în circuitul civil

Anexa Nr. 1 La Partea I

Teren

Nr cadastral	Suprafaţa (mp)*	Observaţii / Referinţe
	2.500	

* Suprafaţa este determinată in planul de proiecţie Stereo 70.

DETALII LINIARE IMOBIL



Date referitoare la teren

Crt	Categorie folosinţă	Intra vilan	Suprafaţa (mp)	Tarla	Parcelă	Nr. topo	Observaţii / Referinţe
1	arabil	NU	2.500	59	683	-	

Lungime Segmente

1) Valorile lungimilor segmentelor sunt obţinute din proiecţie în plan.

Punct început	X / Y	Punct sfârşit	X / Y	Lungime segment (** (m)
1	494.863,548 341.837,268	2	494.866,396 341.835,254	3.488
2	494.866,396 341.835,254	3	495.507,24 342.259,997	768.822
3	495.507,24 342.259,997	4	495.504,375 342.261,999	3.495
4	495.504,375 342.261,999	1	494.863,548 341.837,268	768.801

**** Lungimile segmentelor sunt determinate în planul de proiecţie Stereo 70 şi sunt rotunjite la 1 milimetru.**

Document care conține date cu caracter personal, protejat de prevederile Regulamentului (UE) nr. 679/2016 și Legii 190/2018

***** Distanţa dintre puncte este formată din segmente cumulate ce sunt mai mici decât valoarea 1 milimetru.**

Neutilizabil in circuitul civil

DATE DESPRE IMOBILUL NR. 17332

Oficiul de Cadastru şi Publicitate Imobiliară ARGES
Biroul de Cadastru şi Publicitate Imobiliară Costesti

A. Partea I. Descrierea imobilului

TEREN Extravilan

Adresa: Jud. Arges

Nr. Crt	Nr cadastral Nr. topografic	Suprafaţa* (mp)	Observaţii / Referinţe
A1		2.000	Sector cadastral:72 Teren neimprejmuit;

B. Partea II. Proprietari şi acte

Inscrieri privitoare la dreptul de proprietate şi alte drepturi reale		Referinţe
/		
Act Notarial nr. 455, din 24/02/2016 emis de BIN Carmen Grecu;		
B1	Intabulare, drept de PROPRIETATE, dobandit prin Iesire Din Indiviziune, cota actuala 1/4, cota initiala 1/4	A1
	1) **DRĂGAN MARIAN**	
Act Administrativ nr. 68123, din 10/03/1995 emis de CJSDPAT ARGES;		
B2	Intabulare, drept de PROPRIETATE, dobandit prin Reconstituire, cota actuala 3/4, cota initiala 3/4	A1
	1) **JOIȚA NICULINA** 2) **WOLF ANINA** 3) **PĂTRU ELVIRA**	

C. Partea III. SARCINI .

Inscrieri privind dezmembramintele dreptului de proprietate, drepturi reale de garanţie şi sarcini	Referinţe
NU SUNT	

Neutilizabil în circuitul civil

Anexa Nr. 1 La Partea I

Teren

Nr cadastral	Suprafaţa (mp)*	Observaţii / Referinţe
	2.000	

* Suprafaţa este determinată in planul de proiecţie Stereo 70.

DETALII LINIARE IMOBIL



Date referitoare la teren

Crt	Categorie folosinţă	Intra vilan	Suprafaţa (mp)	Tarla	Parcelă	Nr. topo	Observaţii / Referinţe
1	arabil	NU	2.000	59	683	-	

Lungime Segmente

1) Valorile lungimilor segmentelor sunt obţinute din proiecţie în plan.

Punct început	X / Y	Punct sfârşit	X / Y	Lungime segment (** (m)
1	494.861,271 341.838,879	2	494.863,548 341.837,268	2.789
2	494.863,548 341.837,268	3	495.504,375 342.261,999	768.801
3	495.504,375 342.261,999	4	495.502,082 342.263,6	2.797
4	495.502,082 342.263,6	1	494.861,271 341.838,879	768.783

**** Lungimile segmentelor sunt determinate în planul de proiecţie Stereo 70 şi sunt rotunjite la 1 milimetru.**

Document care conține date cu caracter personal, protejat de prevederile Regulamentului (UE) nr. 679/2016 și Legii 190/2018

***** Distanţa dintre puncte este formată din segmente cumulate ce sunt mai mici decât valoarea 1 milimetru.**

Neutilizabil in circuitul civil

DATE DESPRE IMOBILUL NR. 17333

Oficiul de Cadastru şi Publicitate Imobiliară ARGES
Biroul de Cadastru şi Publicitate Imobiliară Costesti

A. Partea I. Descrierea imobilului

TEREN Extravilan

Adresa: Jud. Arges

Nr. Crt	Nr cadastral Nr. topografic	Suprafaţa* (mp)	Observaţii / Referinţe
A1		1.875	Sector cadastral:72 Teren neimprejmuit;

B. Partea II. Proprietari şi acte

Inscrieri privitoare la dreptul de proprietate şi alte drepturi reale		Referinţe
/		
Act Administrativ nr. Adeverinta nr. 8595, din 19/09/2025 emis de PRIMĂRIA COMUNEI BUZOEȘTI;		
B1	Inscrierea posesiei, drept de PROPRIETATE, dobandit prin Lege, cota actuala 1/1, cota initiala 1/1	A1
	1) **NEIDENTIFICAT NEIDENTIFICAT**, CIF:0000000000000	
Act Normativ nr. 7, din 13/03/1996 emis de PARLAMENTUL ROMANIEI (art. 13);		
B2	Se noteaza mentiunea de proprietar neidentificat.	A1

C. Partea III. SARCINI .

Inscrieri privind dezmembramintele dreptului de proprietate, drepturi reale de garanţie şi sarcini	Referinţe
NU SUNT	

Neutilizabil în circuitul civil

Anexa Nr. 1 La Partea I

Teren

Nr cadastral	Suprafaţa (mp)*	Observaţii / Referinţe
	1.875	

* Suprafaţa este determinată in planul de proiecţie Stereo 70.

DETALII LINIARE IMOBIL

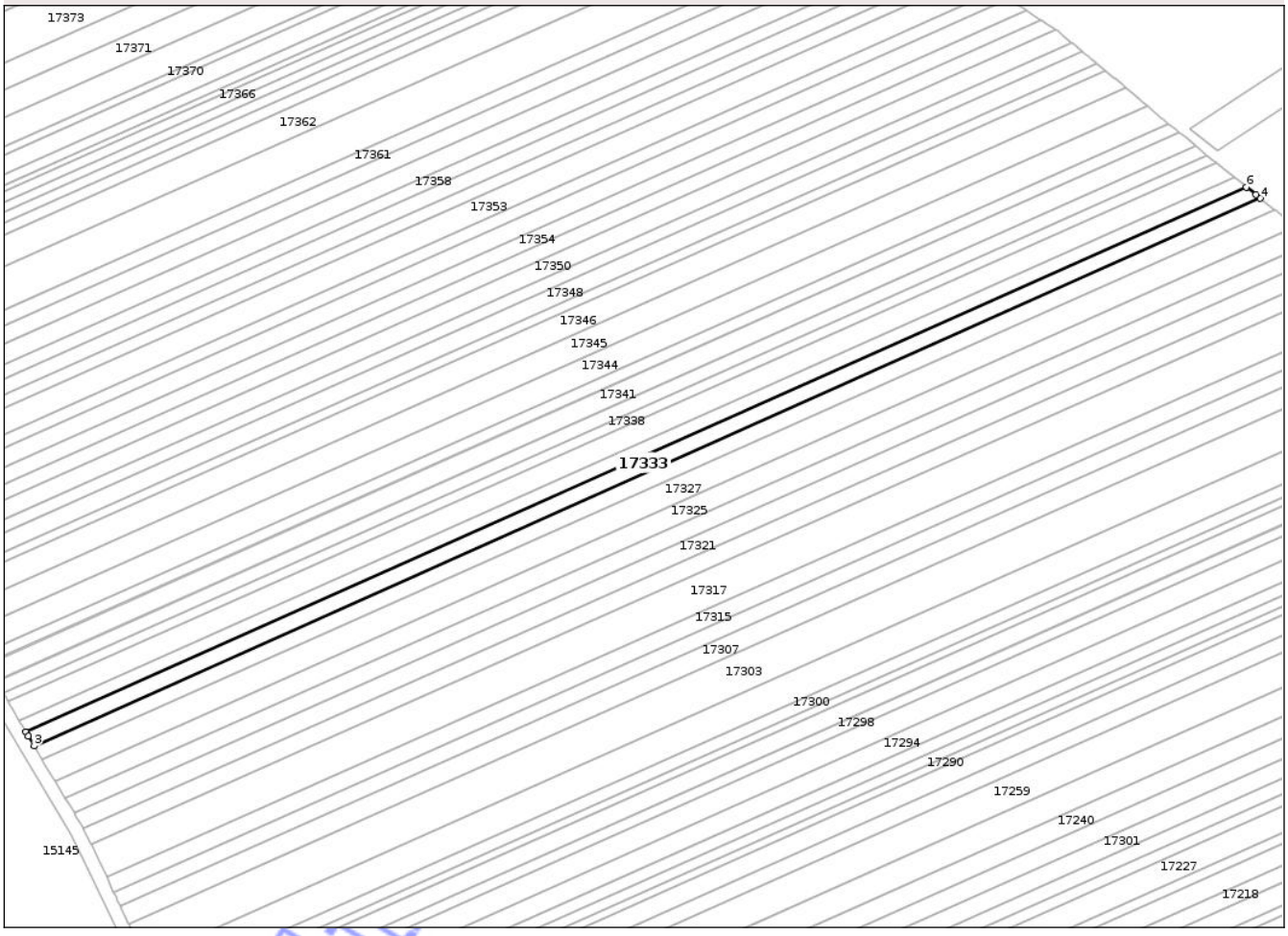

Date referitoare la teren

Crt	Categorie folosinţă	Intra vilan	Suprafaţa (mp)	Tarla	Parcelă	Nr. topo	Observaţii / Referinţe
1	arabil	NU	1.875	59	685/103	-	

Lungime Segmente
1) Valorile lungimilor segmentelor sunt obţinute din proiecţie în plan.

Punct început	X / Y	Punct sfârşit	X / Y	Lungime segment (** (m)
1	495.002,845 341.445,827	2	495.003,521 341.444,691	1.322
2	495.003,521 341.444,691	3	495.005,274 341.441,745	3.428
3	495.005,274 341.441,745	4	495.369,115 341.604,013	398.386
4	495.369,115 341.604,013	5	495.367,804 341.605,076	1.688
5	495.367,804 341.605,076	6	495.365,005 341.607,345	3.603

Document care conține date cu caracter personal, protejat de prevederile Regulamentului (UE) nr. 679/2016 și Legii 190/2018

Punct început	X / Y	Punct sfârşit	X / Y	Lungime segment (** (m)
6	495.365,005 341.607,345	1	495.002,845 341.445,827	396.545

** Lungimile segmentelor sunt determinate în planul de proiecţie Stereo 70 şi sunt rotunjite la 1 milimetru.
*** Distanţa dintre puncte este formată din segmente cumulate ce sunt mai mici decât valoarea 1 milimetru.

Neutilizabil in circuitul civil

DATE DESPRE IMOBILUL NR. 17334

Oficiul de Cadastru şi Publicitate Imobiliară ARGES
Biroul de Cadastru şi Publicitate Imobiliară Costesti

A. Partea I. Descrierea imobilului

TEREN Extravilan

Adresa: Jud. Arges

Nr. Crt	Nr cadastral Nr. topografic	Suprafaţa* (mp)	Observaţii / Referinţe
A1		3.800	Sector cadastral:72 Teren neimprejmuit;

B. Partea II. Proprietari şi acte

Inscrieri privitoare la dreptul de proprietate şi alte drepturi reale		Referinţe
/		
Act Administrativ nr. 66477, din 28/02/1995 emis de CJSDPAT ARGES;		
B1	Intabulare, drept de PROPRIETATE, dobandit prin Reconstituire, cota actuala 1/1, cota initiala 1/1	A1
	1) **PĂTRU NICOLAE ŞTEFAN**	

C. Partea III. SARCINI .

Inscrieri privind dezmembramintele dreptului de proprietate, drepturi reale de garanţie şi sarcini	Referinţe
NU SUNT	

Neutilizabil în circuitul civil

Anexa Nr. 1 La Partea I

Teren

Nr cadastral	Suprafaţa (mp)*	Observaţii / Referinţe
	3.800	

* Suprafaţa este determinată in planul de proiecţie Stereo 70.

DETALII LINIARE IMOBIL



Date referitoare la teren

Crt	Categorie folosinţă	Intra vilan	Suprafaţa (mp)	Tarla	Parcelă	Nr. topo	Observaţii / Referinţe
1	arabil	NU	3.800	59	683	-	

Lungime Segmente
1) Valorile lungimilor segmentelor sunt obţinute din proiecţie în plan.

Punct început	X / Y	Punct sfârşit	X / Y	Lungime segment (** (m)
1	494.856,911 341.841,964	2	494.859,687 341.840,0	3.401
2	494.859,687 341.840,0	3	494.861,271 341.838,879	1.941
3	494.861,271 341.838,879	4	495.502,082 342.263,6	768.783
4	495.502,082 342.263,6	5	495.498,964 342.265,779	3.804
5	495.498,964 342.265,779	6	495.465,045 342.245,026	39.764

Document care conține date cu caracter personal, protejat de prevederile Regulamentului (UE) nr. 679/2016 și Legii 190/2018

Punct început	X / Y	Punct sfârşit	X / Y	Lungime segment (** (m)
6	495.465,045 342.245,026	1	494.856,911 341.841,964	729.579

** Lungimile segmentelor sunt determinate în planul de proiecţie Stereo 70 şi sunt rotunjite la 1 milimetru.
*** Distanţa dintre puncte este formată din segmente cumulate ce sunt mai mici decât valoarea 1 milimetru.

Neutilizabil in circuitul civil

DATE DESPRE IMOBILUL NR. 17335

Oficiul de Cadastru şi Publicitate Imobiliară ARGES
Biroul de Cadastru şi Publicitate Imobiliară Costesti

A. Partea I. Descrierea imobilului

TEREN Extravilan

Adresa: Jud. Arges

Nr. Crt	Nr cadastral Nr. topografic	Suprafaţa* (mp)	Observaţii / Referinţe
A1		1.562	Sector cadastral:72 Teren neimprejmuit;

B. Partea II. Proprietari şi acte

Inscrieri privitoare la dreptul de proprietate şi alte drepturi reale		Referinţe
/		
Act Administrativ nr. 39 975, din 20/04/1994 emis de CJSDPAT ARGES;		
B1	Intabulare, drept de PROPRIETATE, dobandit prin Reconstituire, cota actuala 1/1, cota initiala 1/1	A1
	1) **MINA I MARIA**	

C. Partea III. SARCINI .

Inscrieri privind dezmembramintele dreptului de proprietate, drepturi reale de garanţie şi sarcini	Referinţe
NU SUNT	

Neutilizabil în circuitul civil

Anexa Nr. 1 La Partea I

Teren

Nr cadastral	Suprafaţa (mp)*	Observaţii / Referinţe
	1.562	

* Suprafaţa este determinată in planul de proiecţie Stereo 70.

DETALII LINIARE IMOBIL

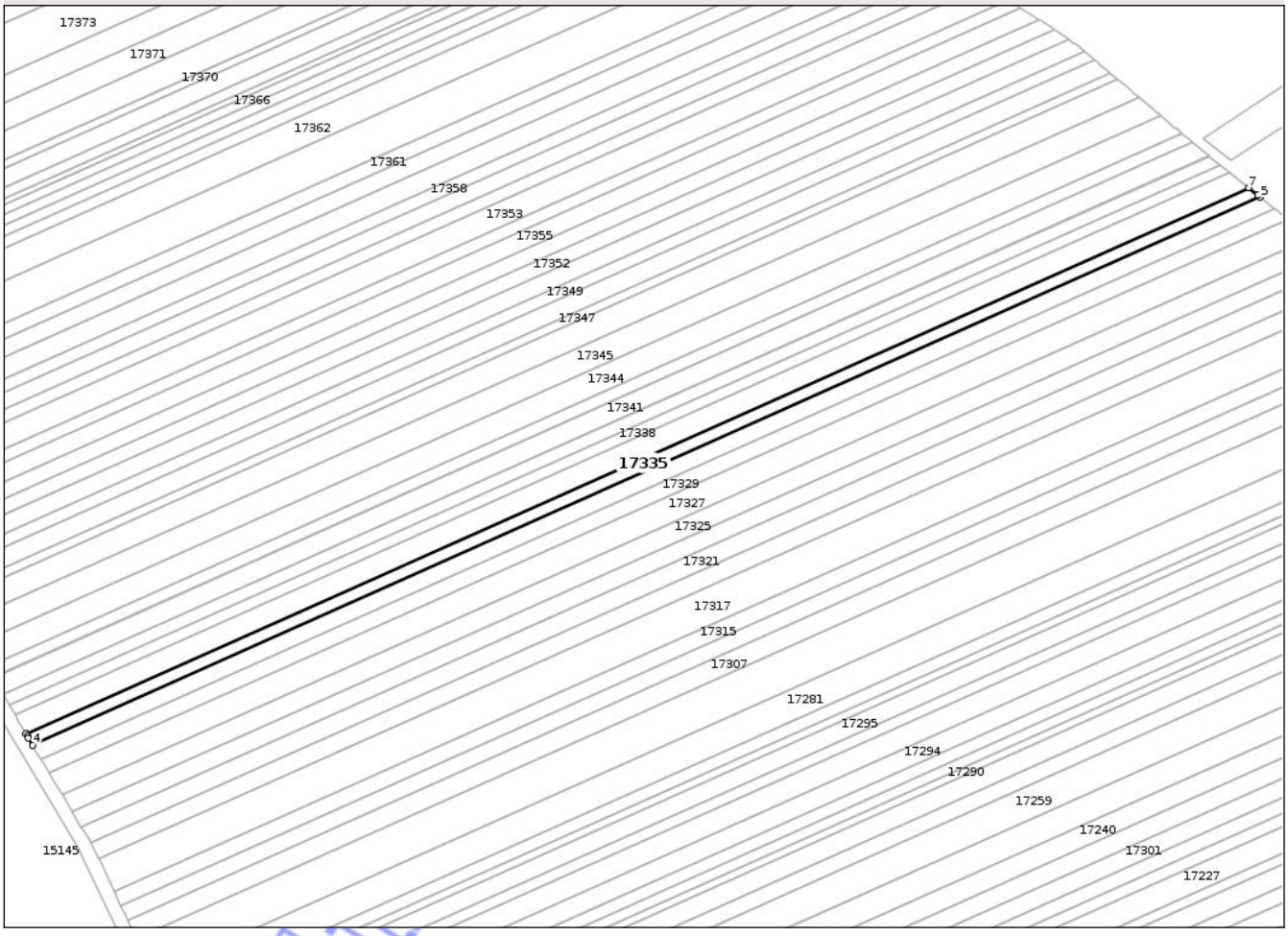

Date referitoare la teren

Crt	Categorie folosinţă	Intra vilan	Suprafaţa (mp)	Tarla	Parcelă	Nr. topo	Observaţii / Referinţe
1	arabil	NU	1.562	59	685/102	-	

Lungime Segmente
1) Valorile lungimilor segmentelor sunt obţinute din proiecţie în plan.

Punct început	X / Y	Punct sfârşit	X / Y	Lungime segment (** (m)
1	495.000,813 341.449,242	2	495.001,267 341.448,481	0.886
2	495.001,267 341.448,481	3	495.001,508 341.448,074	0.473
3	495.001,508 341.448,074	4	495.002,845 341.445,827	2.615
4	495.002,845 341.445,827	5	495.365,005 341.607,345	396.545
5	495.365,005 341.607,345	6	495.364,268 341.607,941	0.948

Document care conține date cu caracter personal, protejat de prevederile Regulamentului (UE) nr. 679/2016 și Legii 190/2018

Punct început	X / Y	Punct sfârşit	X / Y	Lungime segment (** (m)
6	495.364,268 341.607,941	7	495.361,565 341.610,132	3.479
7	495.361,565 341.610,132	1	495.000,813 341.449,242	395.003

** Lungimile segmentelor sunt determinate în planul de proiecţie Stereo 70 şi sunt rotunjite la 1 milimetru.
*** Distanţa dintre puncte este formată din segmente cumulate ce sunt mai mici decât valoarea 1 milimetru.

Neutilizabil în circuitul civil

DATE DESPRE IMOBILUL NR. 17336

Oficiul de Cadastru şi Publicitate Imobiliară ARGES
Biroul de Cadastru şi Publicitate Imobiliară Costesti

A. Partea I. Descrierea imobilului

TEREN Extravilan

Adresa: Jud. Arges

Nr. Crt	Nr cadastral Nr. topografic	Suprafaţa* (mp)	Observaţii / Referinţe
A1		2.000	Sector cadastral:72 Teren neimprejmuit;

B. Partea II. Proprietari şi acte

Inscrieri privitoare la dreptul de proprietate şi alte drepturi reale		Referinţe
/		
Act Administrativ nr. 68125, din 10/03/1995 emis de CJSDPAT ARGES;		
B1	Intabulare, drept de PROPRIETATE, dobandit prin Reconstituire, cota actuala 1/1, cota initiala 1/1	A1
	1) **PĂTRU R IOANA**	

C. Partea III. SARCINI .

Inscrieri privind dezmembramintele dreptului de proprietate, drepturi reale de garanţie şi sarcini	Referinţe
NU SUNT	

Neutilizabil în circuitul civil

Anexa Nr. 1 La Partea I

Teren

Nr cadastral	Suprafaţa (mp)*	Observaţii / Referinţe
	2.000	

* Suprafaţa este determinată in planul de proiecţie Stereo 70.

DETALII LINIARE IMOBIL



Date referitoare la teren

Crt	Categorie folosință	Intra vilan	Suprafaţa (mp)	Tarla	Parcelă	Nr. topo	Observaţii / Referinţe
1	arabil	NU	2.000	59	683	-	

Lungime Segmente

1) Valorile lungimilor segmentelor sunt obţinute din proiecţie în plan.

Punct început	X / Y	Punct sfârşit	X / Y	Lungime segment (** (m)
1	494.854,135 341.843,927	2	494.856,911 341.841,964	3.4
2	494.856,911 341.841,964	3	495.465,045 342.245,026	729.579
3	495.465,045 342.245,026	4	495.459,261 342.241,488	6.78
4	495.459,261 342.241,488	5	495.290,048 342.132,844	201.088
5	495.290,048 342.132,844	1	494.854,135 341.843,927	522.966

Document care conține date cu caracter personal, protejat de prevederile Regulamentului (UE) nr. 679/2016 și Legii 190/2018

**** Lungimile segmentelor sunt determinate în planul de proiecţie Stereo 70 şi sunt rotunjite la 1 milimetru.**
***** Distanţa dintre puncte este formată din segmente cumulate ce sunt mai mici decât valoarea 1 milimetru.**

Neutilizabil in circuitul civil

DATE DESPRE IMOBILUL NR. 17337

Oficiul de Cadastru şi Publicitate Imobiliară ARGES
Biroul de Cadastru şi Publicitate Imobiliară Costesti

A. Partea I. Descrierea imobilului

TEREN Extravilan

Adresa: Jud. Arges

Nr. Crt	Nr cadastral Nr. topografic	Suprafaţa* (mp)	Observaţii / Referinţe
A1	86920	2.516	Sector cadastral:72 Teren neimprejmuit;

B. Partea II. Proprietari şi acte

Inscrieri privitoare la dreptul de proprietate şi alte drepturi reale		Referinţe
9823 / 16/04/2020		
Act Notarial nr. 1360, din 16/04/2020 emis de DANCIU NARCIS VIOREL;		
B2	Intabulare, drept de PROPRIETATE, bun propriu, dobandit prin Conventie, cota actuala 1/1, cota initiala 1/1	A1
	1) **SORA LIVIA**, necasatorita	

C. Partea III. SARCINI .

Inscrieri privind dezmembramintele dreptului de proprietate, drepturi reale de garanţie şi sarcini	Referinţe
NU SUNT	

Neutilizabil în circuitul civil

Anexa Nr. 1 La Partea I

Teren

Nr cadastral	Suprafaţa (mp)*	Observaţii / Referinţe
86920	2.516	

* Suprafaţa este determinată in planul de proiecţie Stereo 70.

DETALII LINIARE IMOBIL



Date referitoare la teren

Crt	Categorie folosinţă	Intra vilan	Suprafaţa (mp)	Tarla	Parcelă	Nr. topo	Observaţii / Referinţe
1	arabil	NU	2.516	59	685	-	

Lungime Segmente
1) Valorile lungimilor segmentelor sunt obţinute din proiecţie în plan.

Punct început	X / Y	Punct sfârşit	X / Y	Lungime segment (** (m)
1	494.997,624 341.454,817	2	494.997,944 341.454,202	0.693
2	494.997,944 341.454,202	3	494.998,276 341.453,564	0.719
3	494.998,276 341.453,564	4	494.998,514 341.453,107	0.515
4	494.998,514 341.453,107	5	495.000,813 341.449,242	4.497
5	495.000,813 341.449,242	6	495.361,565 341.610,132	395.003

Document care conține date cu caracter personal, protejat de prevederile Regulamentului (UE) nr. 679/2016 și Legii 190/2018

Punct început	X / Y	Punct sfârşit	X / Y	Lungime segment (** (m)
6	495.361,565 341.610,132	7	495.361,49 341.610,193	0.097
7	495.361,49 341.610,193	8	495.361,371 341.610,29	0.154
8	495.361,371 341.610,29	9	495.361,338 341.610,316	0.042
9	495.361,338 341.610,316	10	495.358,3 341.612,779	3.911
10	495.358,3 341.612,779	11	495.355,997 341.614,646	2.965
11	495.355,997 341.614,646	1	494.997,624 341.454,817	392.398

**** Lungimile segmentelor sunt determinate în planul de proiecţie Stereo 70 şi sunt rotunjite la 1 milimetru.**
***** Distanţa dintre puncte este formată din segmente cumulate ce sunt mai mici decât valoarea 1 milimetru.**

Neutilizabil in circuitul civil

DATE DESPRE IMOBILUL NR. 17338

Oficiul de Cadastru şi Publicitate Imobiliară ARGES
Biroul de Cadastru şi Publicitate Imobiliară Costesti

A. Partea I. Descrierea imobilului

TEREN Extravilan

Adresa: Jud. Arges

Nr. Crt	Nr cadastral Nr. topografic	Suprafaţa* (mp)	Observaţii / Referinţe
A1		1.251	Sector cadastral:72 Teren neimprejmuit;

B. Partea II. Proprietari şi acte

Inscrieri privitoare la dreptul de proprietate şi alte drepturi reale		Referinţe
/		
Act Administrativ nr. 39 974, din 20/04/1994 emis de CJSDPAT ARGES;		
B1	Intabulare, drept de PROPRIETATE, dobandit prin Reconstituire, cota actuala 1/2, cota initiala 1/2	A1
	1) **NISTIA MARIA**	
Act Notarial nr. 40, din 20/02/2009 emis de BIN CARMEN GRECU;		
B2	Intabulare, drept de PROPRIETATE, dobandit prin Succesiune, cota actuala 1/2, cota initiala 1/2	A1
	1) **PANĂ FLORIN**	

C. Partea III. SARCINI .

Inscrieri privind dezmembramintele dreptului de proprietate, drepturi reale de garanţie şi sarcini	Referinţe
NU SUNT	

Neutilizabil în circuitul civil

Anexa Nr. 1 La Partea I

Teren

Nr cadastral	Suprafaţa (mp)*	Observaţii / Referinţe
	1.251	

* Suprafaţa este determinată in planul de proiecţie Stereo 70.

DETALII LINIARE IMOBIL



Date referitoare la teren

Crt	Categorie folosinţă	Intra vilan	Suprafaţa (mp)	Tarla	Parcelă	Nr. topo	Observaţii / Referinţe
1	arabil	NU	1.251	59	685/100, 105/4	-	

Lungime Segmente

1) Valorile lungimilor segmentelor sunt obţinute din proiecţie în plan.

Punct început	X / Y	Punct sfârşit	X / Y	Lungime segment (** (m)
1	494.996,06 341.457,616	2	494.996,746 341.456,503	1.307
2	494.996,746 341.456,503	3	494.996,815 341.456,371	0.149
3	494.996,815 341.456,371	4	494.997,624 341.454,817	1.752
4	494.997,624 341.454,817	5	495.355,997 341.614,646	392.398
5	495.355,997 341.614,646	6	495.355,025 341.615,433	1.251

Document care conține date cu caracter personal, protejat de prevederile Regulamentului (UE) nr. 679/2016 și Legii 190/2018

Punct început	X / Y	Punct sfârşit	X / Y	Lungime segment (** (m)
6	495.355,025 341.615,433	7	495.353,214 341.616,901	2.331
7	495.353,214 341.616,901	1	494.996,06 341.457,616	391.064

** Lungimile segmentelor sunt determinate în planul de proiecţie Stereo 70 şi sunt rotunjite la 1 milimetru.
*** Distanţa dintre puncte este formată din segmente cumulate ce sunt mai mici decât valoarea 1 milimetru.

Neutilizabil in circuitul civil

DATE DESPRE IMOBILUL NR. 17341

Oficiul de Cadastru şi Publicitate Imobiliară ARGES
Biroul de Cadastru şi Publicitate Imobiliară Costesti

A. Partea I. Descrierea imobilului

TEREN Extravilan

Adresa: Jud. Arges

Nr. Crt	Nr cadastral Nr. topografic	Suprafaţa* (mp)	Observaţii / Referinţe
A1		2.196	Sector cadastral:72 Teren neimprejmuit;

B. Partea II. Proprietari şi acte

Inscrieri privitoare la dreptul de proprietate şi alte drepturi reale		Referinţe
/		
Act Administrativ nr. 36013, din 03/03/1994 emis de CJSDPAT ARGES;		
B1	Intabulare, drept de PROPRIETATE, dobandit prin Reconstituire, cota actuala 1/1, cota initiala 1/1	A1
	1) **ENACHE F ION**	

C. Partea III. SARCINI .

Inscrieri privind dezmembramintele dreptului de proprietate, drepturi reale de garanţie şi sarcini	Referinţe
NU SUNT	

Neutilizabil în circuitul civil

Anexa Nr. 1 La Partea I

Teren

Nr cadastral	Suprafaţa (mp)*	Observaţii / Referinţe
	2.196	

* Suprafaţa este determinată in planul de proiecţie Stereo 70.

DETALII LINIARE IMOBIL



Date referitoare la teren

Crt	Categorie folosinţă	Intra vilan	Suprafaţa (mp)	Tarla	Parcelă	Nr. topo	Observaţii / Referinţe
1	arabil	NU	2.196	59	685/55	-	

Lungime Segmente
1) Valorile lungimilor segmentelor sunt obţinute din proiecţie în plan.

Punct început	X / Y	Punct sfârşit	X / Y	Lungime segment (** (m)
1	494.991,081 341.465,689	2	494.992,926 341.462,698	3.514
2	494.992,926 341.462,698	3	494.993,954 341.461,031	1.958
3	494.993,954 341.461,031	4	494.994,074 341.460,837	0.228
4	494.994,074 341.460,837	5	495.349,946 341.619,55	389.66
5	495.349,946 341.619,55	6	495.346,984 341.621,951	3.813

Document care conține date cu caracter personal, protejat de prevederile Regulamentului (UE) nr. 679/2016 și Legii 190/2018

Punct început	X / Y	Punct sfârşit	X / Y	Lungime segment (** (m)
6	495.346,984 341.621,951	7	495.346,849 341.622,06	0.174
7	495.346,849 341.622,06	8	495.345,021 341.623,542	2.353
8	495.345,021 341.623,542	1	494.991,081 341.465,689	387.545

**** Lungimile segmentelor sunt determinate în planul de proiecţie Stereo 70 şi sunt rotunjite la 1 milimetru.**
***** Distanţa dintre puncte este formată din segmente cumulate ce sunt mai mici decât valoarea 1 milimetru.**

Neutilizabil in circuitul civil

DATE DESPRE IMOBILUL NR. 17343

Oficiul de Cadastru şi Publicitate Imobiliară ARGES
Biroul de Cadastru şi Publicitate Imobiliară Costesti

A. Partea I. Descrierea imobilului

TEREN Extravilan

Adresa: Jud. Arges

Nr. Crt	Nr cadastral Nr. topografic	Suprafaţa* (mp)	Observaţii / Referinţe
A1	84247	2.000	Sector cadastral:72 Teren neimprejmuit;

B. Partea II. Proprietari şi acte

Inscrieri privitoare la dreptul de proprietate şi alte drepturi reale		Referinţe
26074 / 15/11/2019		
Act Notarial nr. 2198, din 14/11/2019 emis de Grecu Carmen;		
B3	Intabulare, drept de PROPRIETATE, bun comun, dobandit prin Conventie, cota actuala 1/1, cota initiala 1/1	A1
	1) **IANCU DORINEL**, casatorit cu 2) **IANCU ANDREEA DANA**	

C. Partea III. SARCINI .

Inscrieri privind dezmembramintele dreptului de proprietate, drepturi reale de garanţie şi sarcini	Referinţe
NU SUNT	

Neutilizabil în circuitul civil

Anexa Nr. 1 La Partea I

Teren

Nr cadastral	Suprafaţa (mp)*	Observaţii / Referinţe
84247	2.000	

* Suprafaţa este determinată in planul de proiecţie Stereo 70.

DETALII LINIARE IMOBIL

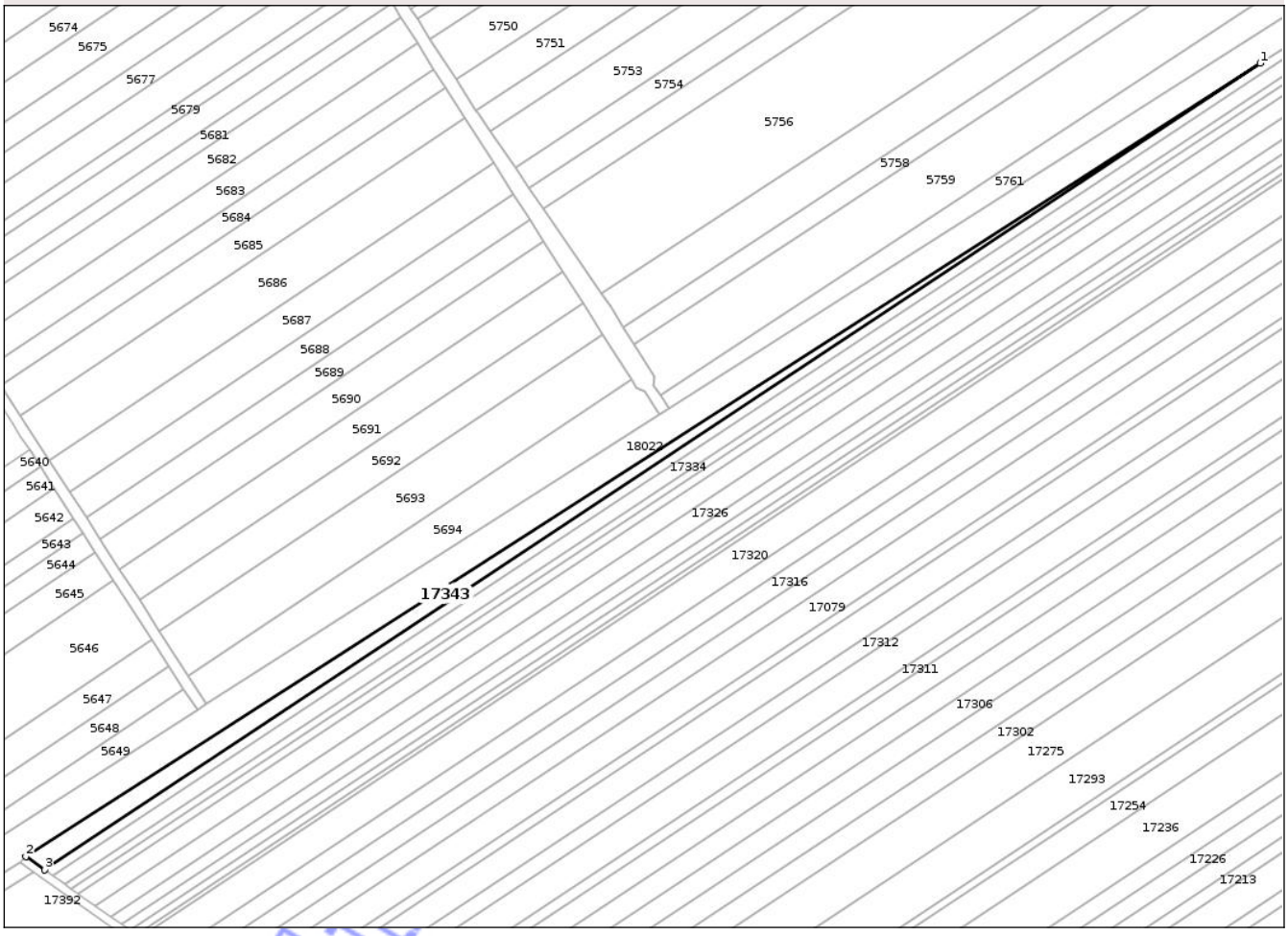

Date referitoare la teren

Crt	Categorie folosinţă	Intra vilan	Suprafaţa (mp)	Tarla	Parcelă	Nr. topo	Observaţii / Referinţe
1	arabil	NU	2.000	59	683	-	

Lungime Segmente

1) Valorile lungimilor segmentelor sunt obţinute din proiecţie în plan.

Punct început	X / Y	Punct sfârşit	X / Y	Lungime segment (** (m)
1	495.290,048 342.132,844	2	494.847,439 341.848,665	525.985
2	494.847,439 341.848,665	3	494.854,135 341.843,927	8.203
3	494.854,135 341.843,927	1	495.290,048 342.132,844	522.966

**** Lungimile segmentelor sunt determinate în planul de proiecţie Stereo 70 şi sunt rotunjite la 1 milimetru.**

***** Distanţa dintre puncte este formată din segmente cumulate ce sunt mai mici decât valoarea 1 milimetru.**

Document care conține date cu caracter personal, protejat de prevederile Regulamentului (UE) nr. 679/2016 și Legii 190/2018

DATE DESPRE IMOBILUL NR. 17301

Oficiul de Cadastru şi Publicitate Imobiliară ARGES
Biroul de Cadastru şi Publicitate Imobiliară Costesti

A. Partea I. Descrierea imobilului

TEREN Extravilan

Adresa: Jud. Arges

Nr. Crt	Nr cadastral Nr. topografic	Suprafaţa* (mp)	Observaţii / Referinţe
A1	84211	2.343	Sector cadastral:72 Teren neimprejmuit;

B. Partea II. Proprietari şi acte

Inscrieri privitoare la dreptul de proprietate şi alte drepturi reale		Referinţe
26499 / 23/07/2020		
Act Notarial nr. 1065, din 22/07/2020 emis de Grecu Carmen;		
B2	Intabulare, drept de PROPRIETATE-bun propriu, dobandit prin Conventie, cota actuala 1/1, cota initiala 1/1	A1
	1) **DUMITRU FLORIAN**, necăsătorit	

C. Partea III. SARCINI

Inscrieri privind dezmembramintele dreptului de proprietate, drepturi reale de garanţie şi sarcini		Referinţe
26499 / 23/07/2020		
Act Notarial nr. 1065, din 22/07/2020 emis de Grecu Carmen;		
C1	Intabulare, drept de IPOTECA LEGALA, Valoare:0 -pentru garantarea executării obligaţiei de întreţinere şi îngrijire	A1
	1) **DUMITRU GHEORGHE**	
C2	Intabulare, drept de IPOTECA LEGALA, Valoare:0 -pentru garantarea executării obligaţiei de întreţinere şi îngrijire	A1
	1) **DUMITRU CONSTANTINA**	

Neutilizabil în circuitul civil

Anexa Nr. 1 La Partea I

Teren

Nr cadastral	Suprafaţa (mp)*	Observaţii / Referinţe
84211	2.343	

* Suprafaţa este determinată in planul de proiecţie Stereo 70.

DETALII LINIARE IMOBIL



Date referitoare la teren

Crt	Categorie folosinţă	Intra vilan	Suprafaţa (mp)	Tarla	Parcelă	Nr. topo	Observaţii / Referinţe
1	arabil	NU	2.343	59	685	-	

Lungime Segmente

1) Valorile lungimilor segmentelor sunt obţinute din proiecţie în plan.

Punct început	X / Y	Punct sfârşit	X / Y	Lungime segment (** (m)
1	495.079,44 341.305,873	2	495.080,589 341.304,052	2.153
2	495.080,589 341.304,052	3	495.081,212 341.303,063	1.169
3	495.081,212 341.303,063	4	495.082,275 341.301,378	1.992
4	495.082,275 341.301,378	5	495.489,311 341.482,91	445.682
5	495.489,311 341.482,91	6	495.489,236 341.483,009	0.124

Document care conține date cu caracter personal, protejat de prevederile Regulamentului (UE) nr. 679/2016 și Legii 190/2018

Punct început	X / Y	Punct sfârşit	X / Y	Lungime segment (** (m)
6	495.489,236 341.483,009	7	495.486,049 341.487,215	5.277
7	495.486,049 341.487,215	1	495.079,44 341.305,873	445.214

** Lungimile segmentelor sunt determinate în planul de proiecţie Stereo 70 şi sunt rotunjite la 1 milimetru.
*** Distanţa dintre puncte este formată din segmente cumulate ce sunt mai mici decât valoarea 1 milimetru.

Neutilizabil în circuitul civil

DATE DESPRE IMOBILUL NR. 17339

Oficiul de Cadastru şi Publicitate Imobiliară ARGES
Biroul de Cadastru şi Publicitate Imobiliară Costesti

A. Partea I. Descrierea imobilului

TEREN Extravilan

Adresa: Jud. Arges

Nr. Crt	Nr cadastral Nr. topografic	Suprafaţa* (mp)	Observaţii / Referinţe
A1	87123	1.431	Sector cadastral:72 Teren neimprejmuit;

B. Partea II. Proprietari şi acte

Inscrieri privitoare la dreptul de proprietate şi alte drepturi reale		Referinţe
20473 / 25/06/2021		
Act Notarial nr. 1330, din 24/06/2021 emis de Grecu Carmen;		
B5	Intabulare, drept de PROPRIETATE, bun comun, dobandit prin Conventie, cota actuala 1/1, cota initiala 1/1	A1
	1) **IANCU DORINEL**, casatorit cu 2) **IANCU ANDREEA DANA**	

C. Partea III. SARCINI .

Inscrieri privind dezmembramintele dreptului de proprietate, drepturi reale de garanţie şi sarcini	Referinţe
NU SUNT	

Neutilizabil în circuitul civil

Anexa Nr. 1 La Partea I

Teren

Nr cadastral	Suprafaţa (mp)*	Observaţii / Referinţe
87123	1.431	

* Suprafaţa este determinată in planul de proiecţie Stereo 70.

DETALII LINIARE IMOBIL



Date referitoare la teren

Crt	Categorie folosință	Intra vilan	Suprafaţa (mp)	Tarla	Parcelă	Nr. topo	Observaţii / Referinţe
1	arabil	NU	1.431	59	685	-	

Lungime Segmente
1) Valorile lungimilor segmentelor sunt obţinute din proiecţie în plan.

Punct început	X / Y	Punct sfârşit	X / Y	Lungime segment (** (m)
1	495.098,208 341.252,727	2	495.098,338 341.250,112	2.618
2	495.098,338 341.250,112	3	495.098,107 341.249,347	0.799
3	495.098,107 341.249,347	4	495.528,571 341.441,327	471.334
4	495.528,571 341.441,327	5	495.526,085 341.443,554	3.338
5	495.526,085 341.443,554	1	495.098,208 341.252,727	468.502

Document care conține date cu caracter personal, protejat de prevederile Regulamentului (UE) nr. 679/2016 și Legii 190/2018

**** Lungimile segmentelor sunt determinate în planul de proiecţie Stereo 70 şi sunt rotunjite la 1 milimetru.**
***** Distanţa dintre puncte este formată din segmente cumulate ce sunt mai mici decât valoarea 1 milimetru.**

Neutilizabil in circuitul civil

DATE DESPRE IMOBILUL NR. 17340

Oficiul de Cadastru şi Publicitate Imobiliară ARGES
Biroul de Cadastru şi Publicitate Imobiliară Costesti

A. Partea I. Descrierea imobilului

TEREN Extravilan

Adresa: Jud. Arges

Nr. Crt	Nr cadastral Nr. topografic	Suprafaţa* (mp)	Observaţii / Referinţe
A1		1.464	Sector cadastral:72 Teren neimprejmuit;

B. Partea II. Proprietari şi acte

Inscrieri privitoare la dreptul de proprietate şi alte drepturi reale		Referinţe
/		
Act Administrativ nr. 36057, din 10/03/1994 emis de CJSDPAT ARGES;		
B1	Intabulare, drept de PROPRIETATE, dobandit prin Reconstituire, cota actuala 1/1, cota initiala 1/1	A1
	1) **LUNGU ST ION**	

C. Partea III. SARCINI .

Inscrieri privind dezmembramintele dreptului de proprietate, drepturi reale de garanţie şi sarcini	Referinţe
NU SUNT	

Neutilizabil în circuitul civil

Anexa Nr. 1 La Partea I

Teren

Nr cadastral	Suprafaţa (mp)*	Observaţii / Referinţe
	1.464	

* Suprafaţa este determinată in planul de proiecţie Stereo 70.

DETALII LINIARE IMOBIL

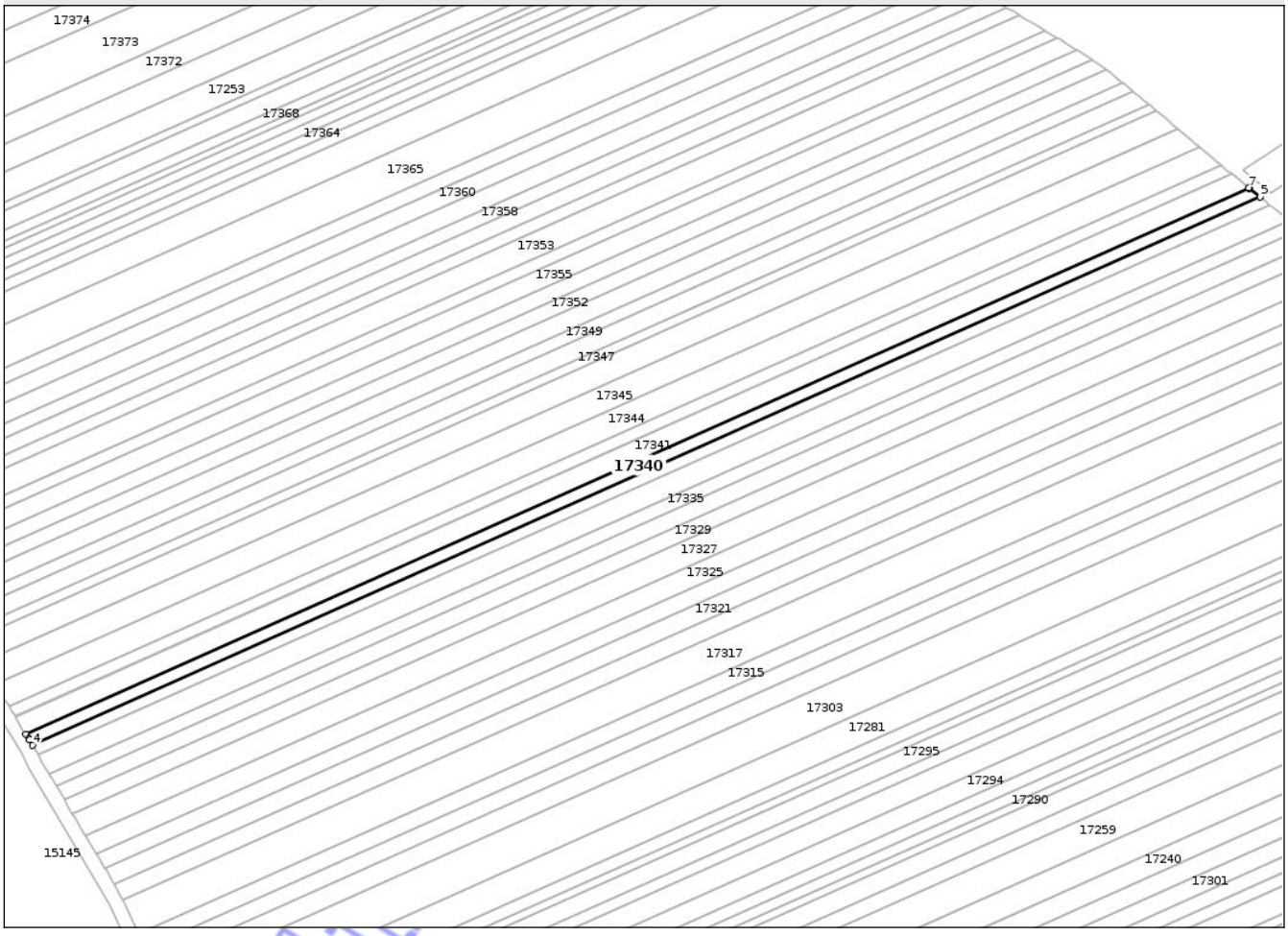

Date referitoare la teren

Crt	Categorie folosinţă	Intra vilan	Suprafaţa (mp)	Tarla	Parcelă	Nr. topo	Observaţii / Referinţe
1	arabil	NU	1.464	59	685/56	-	

Lungime Segmente
1) Valorile lungimilor segmentelor sunt obţinute din proiecţie în plan.

Punct început	X / Y	Punct sfârşit	X / Y	Lungime segment (** (m)
1	494.994,074 341.460,837	2	494.994,901 341.459,495	1.576
2	494.994,901 341.459,495	3	494.995,137 341.459,112	0.45
3	494.995,137 341.459,112	4	494.996,06 341.457,616	1.758
4	494.996,06 341.457,616	5	495.353,214 341.616,901	391.064
5	495.353,214 341.616,901	6	495.350,09 341.619,433	4.021

Document care conține date cu caracter personal, protejat de prevederile Regulamentului (UE) nr. 679/2016 și Legii 190/2018

Punct început	X / Y	Punct sfârşit	X / Y	Lungime segment (** (m)
6	495.350,09 341.619,433	7	495.349,946 341.619,55	0.186
7	495.349,946 341.619,55	1	494.994,074 341.460,837	389.66

**** Lungimile segmentelor sunt determinate în planul de proiecţie Stereo 70 şi sunt rotunjite la 1 milimetru.**
***** Distanţa dintre puncte este formată din segmente cumulate ce sunt mai mici decât valoarea 1 milimetru.**

Neutilizabil in circuitul civil

DATE DESPRE IMOBILUL NR. 17342

Oficiul de Cadastru şi Publicitate Imobiliară ARGES
Biroul de Cadastru şi Publicitate Imobiliară Costesti

A. Partea I. Descrierea imobilului

TEREN Extravilan

Adresa: Jud. Arges

Nr. Crt	Nr cadastral Nr. topografic	Suprafaţa* (mp)	Observaţii / Referinţe
A1		1.436	Sector cadastral:72 Teren neimprejmuit;

B. Partea II. Proprietari şi acte

Inscrieri privitoare la dreptul de proprietate şi alte drepturi reale		Referinţe
/		
Act Administrativ nr. 36014, din 03/03/1994 emis de CJSDPAT ARGES;		
B1	Intabulare, drept de PROPRIETATE, dobandit prin Reconstituire, cota actuala 1/1, cota initiala 1/1	A1
	1) **LUNGU I ION**	

C. Partea III. SARCINI .

Inscrieri privind dezmembramintele dreptului de proprietate, drepturi reale de garanţie şi sarcini	Referinţe
NU SUNT	

Neutilizabil în circuitul civil

Anexa Nr. 1 La Partea I

Teren

Nr cadastral	Suprafaţa (mp)*	Observaţii / Referinţe
	1.436	

* Suprafaţa este determinată in planul de proiecţie Stereo 70.

DETALII LINIARE IMOBIL

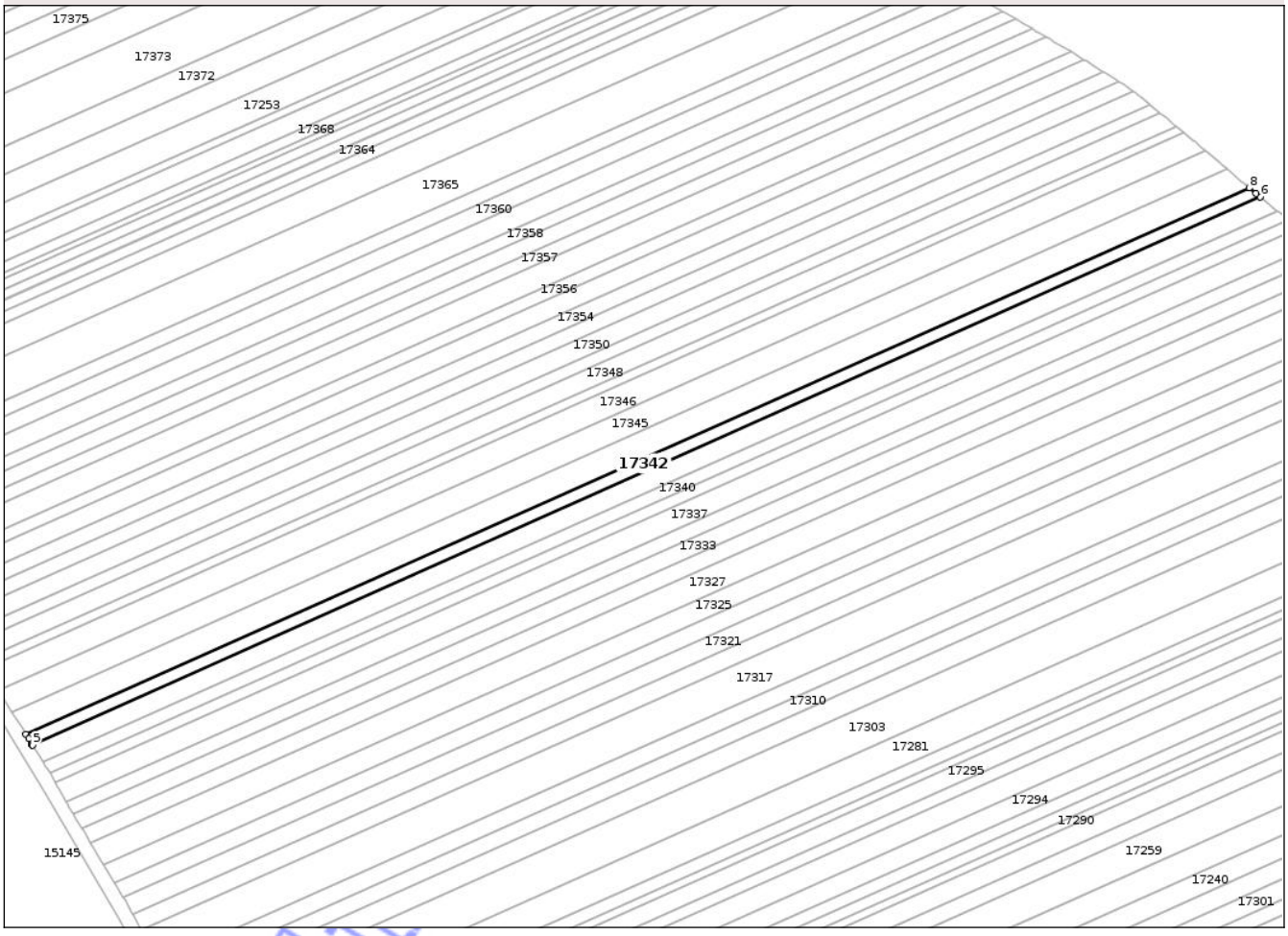

Date referitoare la teren

Crt	Categorie folosinţă	Intra vilan	Suprafaţa (mp)	Tarla	Parcelă	Nr. topo	Observaţii / Referinţe
1	arabil	NU	1.436	59	685/54	-	

Lungime Segmente
1) Valorile lungimilor segmentelor sunt obţinute din proiecţie în plan.

Punct început	X / Y	Punct sfârşit	X / Y	Lungime segment (** (m)
1	494.989,115 341.468,877	2	494.989,95 341.467,524	1.59
2	494.989,95 341.467,524	3	494.990,909 341.465,968	1.828
3	494.990,909 341.465,968	4	494.990,94 341.465,918	0.059
4	494.990,94 341.465,918	5	494.991,081 341.465,689	0.269
5	494.991,081 341.465,689	6	495.345,021 341.623,542	387.545

Document care conține date cu caracter personal, protejat de prevederile Regulamentului (UE) nr. 679/2016 și Legii 190/2018

Punct început	X / Y	Punct sfârşit	X / Y	Lungime segment (** (m)
6	495.345,021 341.623,542	7	495.343,76 341.624,564	1.623
7	495.343,76 341.624,564	8	495.341,85 341.626,191	2.509
8	495.341,85 341.626,191	1	494.989,115 341.468,877	386.225

** Lungimile segmentelor sunt determinate în planul de proiecţie Stereo 70 şi sunt rotunjite la 1 milimetru.
*** Distanţa dintre puncte este formată din segmente cumulate ce sunt mai mici decât valoarea 1 milimetru.

Neutilizabil in circuitul civil

DATE DESPRE IMOBILUL NR. 17344

Oficiul de Cadastru şi Publicitate Imobiliară ARGES
Biroul de Cadastru şi Publicitate Imobiliară Costesti

A. Partea I. Descrierea imobilului

TEREN Extravilan

Adresa: Jud. Arges

Nr. Crt	Nr cadastral Nr. topografic	Suprafaţa* (mp)	Observaţii / Referinţe
A1		2.848	Sector cadastral:72 Teren neimprejmuit;

B. Partea II. Proprietari şi acte

Inscrieri privitoare la dreptul de proprietate şi alte drepturi reale		Referinţe
/		
Act Administrativ nr. 36056, din 10/03/1994 emis de CJSDPAT ARGES;		
B1	Intabulare, drept de PROPRIETATE, dobandit prin Reconstituire, cota actuala 1/1, cota initiala 1/1	A1
	1) **IORDACHE IOANA** 2) **GHEORGHE GHE ALEXANDRU**	

C. Partea III. SARCINI .

Inscrieri privind dezmembramintele dreptului de proprietate, drepturi reale de garanţie şi sarcini	Referinţe
NU SUNT	

Neutilizabil în circuitul civil

Anexa Nr. 1 La Partea I

Teren

Nr cadastral	Suprafaţa (mp)*	Observaţii / Referinţe
	2.848	

* Suprafaţa este determinată in planul de proiecţie Stereo 70.

DETALII LINIARE IMOBIL



Date referitoare la teren

Crt	Categorie folosinţă	Intra vilan	Suprafaţa (mp)	Tarla	Parcelă	Nr. topo	Observaţii / Referinţe
1	arabil	NU	2.848	59	685/53	-	

Lungime Segmente

1) Valorile lungimilor segmentelor sunt obţinute din proiecţie în plan.

Punct început	X / Y	Punct sfârşit	X / Y	Lungime segment (** (m)
1	494.985,197 341.475,23	2	494.987,995 341.470,694	5.33
2	494.987,995 341.470,694	3	494.988,495 341.469,884	0.952
3	494.988,495 341.469,884	4	494.989,115 341.468,877	1.183
4	494.989,115 341.468,877	5	495.341,85 341.626,191	386.225
5	495.341,85 341.626,191	6	495.340,496 341.627,345	1.779

Document care conține date cu caracter personal, protejat de prevederile Regulamentului (UE) nr. 679/2016 și Legii 190/2018

Punct început	X / Y	Punct sfârşit	X / Y	Lungime segment (** (m)
6	495.340,496 341.627,345	7	495.339,752 341.627,979	0.977
7	495.339,752 341.627,979	8	495.335,61 341.631,509	5.442
8	495.335,61 341.631,509	1	494.985,197 341.475,23	383.683

**** Lungimile segmentelor sunt determinate în planul de proiecţie Stereo 70 şi sunt rotunjite la 1 milimetru.**
***** Distanţa dintre puncte este formată din segmente cumulate ce sunt mai mici decât valoarea 1 milimetru.**

Neutilizabil in circuitul civil

DATE DESPRE IMOBILUL NR. 17345

Oficiul de Cadastru şi Publicitate Imobiliară ARGES
Biroul de Cadastru şi Publicitate Imobiliară Costesti

A. Partea I. Descrierea imobilului

TEREN Extravilan

Adresa: Jud. Arges

Nr. Crt	Nr cadastral Nr. topografic	Suprafaţa* (mp)	Observaţii / Referinţe
A1		2.816	Sector cadastral:72 Teren neimprejmuit;

B. Partea II. Proprietari şi acte

Inscrieri privitoare la dreptul de proprietate şi alte drepturi reale		Referinţe
/		
Act Administrativ nr. 35025, din 04/03/1994 emis de CJSDPAT ARGES;		
B1	Intabulare, drept de PROPRIETATE, dobandit prin Reconstituire, cota actuala 1/1, cota initiala 1/1	A1
	1) **DUMITRASCU ION**	

C. Partea III. SARCINI .

Inscrieri privind dezmembramintele dreptului de proprietate, drepturi reale de garanţie şi sarcini	Referinţe
NU SUNT	

Neutilizabil în circuitul civil

Anexa Nr. 1 La Partea I

Teren

Nr cadastral	Suprafaţa (mp)*	Observaţii / Referinţe
	2.816	

* Suprafaţa este determinată in planul de proiecţie Stereo 70.

DETALII LINIARE IMOBIL



Date referitoare la teren

Crt	Categorie folosinţă	Intra vilan	Suprafaţa (mp)	Tarla	Parcelă	Nr. topo	Observaţii / Referinţe
1	arabil	NU	2.816	59	685/52	-	

Lungime Segmente
1) Valorile lungimilor segmentelor sunt obţinute din proiecţie în plan.

Punct început	X / Y	Punct sfârşit	X / Y	Lungime segment (** (m)
1	494.981,298 341.481,555	2	494.981,966 341.480,471	1.273
2	494.981,966 341.480,471	3	494.984,098 341.477,014	4.062
3	494.984,098 341.477,014	4	494.985,197 341.475,23	2.095
4	494.985,197 341.475,23	5	495.335,61 341.631,509	383.683
5	495.335,61 341.631,509	6	495.334,274 341.632,647	1.755

Document care conține date cu caracter personal, protejat de prevederile Regulamentului (UE) nr. 679/2016 și Legii 190/2018

Punct început	X / Y	Punct sfârşit	X / Y	Lungime segment (** (m)
6	495.334,274 341.632,647	7	495.333,569 341.633,248	0.926
7	495.333,569 341.633,248	8	495.329,325 341.636,77	5.515
8	495.329,325 341.636,77	1	494.981,298 341.481,555	381.07

** Lungimile segmentelor sunt determinate în planul de proiecţie Stereo 70 şi sunt rotunjite la 1 milimetru.
*** Distanţa dintre puncte este formată din segmente cumulate ce sunt mai mici decât valoarea 1 milimetru.

Neutilizabil in circuitul civil

DATE DESPRE IMOBILUL NR. 17346

Oficiul de Cadastru şi Publicitate Imobiliară ARGES
Biroul de Cadastru şi Publicitate Imobiliară Costesti

A. Partea I. Descrierea imobilului

TEREN Extravilan

Adresa: Jud. Arges

Nr. Crt	Nr cadastral Nr. topografic	Suprafaţa* (mp)	Observaţii / Referinţe
A1		2.790	Sector cadastral:72 Teren neimprejmuit;

B. Partea II. Proprietari şi acte

Inscrieri privitoare la dreptul de proprietate şi alte drepturi reale		Referinţe
/		
Act Notarial nr. 2393, din 08/11/2004 emis de Craciun Irina (CERTIFICAT DE DECES, SERIA DC, NR. 425533, ELIBERAT LA DATA DE 18.06.2015 DE CĂTRE SERVICIUL PUBLIC COMUNITAR LOCAL DE EVIDENȚĂ A PERSOANELOR PITEȘTI.);		
B1	Intabulare, drept de PROPRIETATE, dobandit prin Iesire Din Indiviziune, cota actuala 1/1, cota initiala 1/1	A1
	1) **Mutu Gheorghe** DEFUNCT:Da	

C. Partea III. SARCINI .

Inscrieri privind dezmembramintele dreptului de proprietate, drepturi reale de garanţie şi sarcini	Referinţe
NU SUNT	

Neutilizabil în circuitul civil

Anexa Nr. 1 La Partea I

Teren

Nr cadastral	Suprafaţa (mp)*	Observaţii / Referinţe
	2.790	

* Suprafaţa este determinată in planul de proiecţie Stereo 70.

DETALII LINIARE IMOBIL



Date referitoare la teren

Crt	Categorie folosinţă	Intra vilan	Suprafaţa (mp)	Tarla	Parcelă	Nr. topo	Observaţii / Referinţe
1	arabil	NU	2.790	59	685/51	-	

Lungime Segmente

1) Valorile lungimilor segmentelor sunt obţinute din proiecţie în plan.

Punct început	X / Y	Punct sfârşit	X / Y	Lungime segment (** (m)
1	494.977,407 341.487,864	2	494.978,953 341.485,357	2.945
2	494.978,953 341.485,357	3	494.980,218 341.483,305	2.411
3	494.980,218 341.483,305	4	494.981,298 341.481,555	2.056
4	494.981,298 341.481,555	5	495.329,325 341.636,77	381.07
5	495.329,325 341.636,77	6	495.327,969 341.637,895	1.762

Document care conține date cu caracter personal, protejat de prevederile Regulamentului (UE) nr. 679/2016 și Legii 190/2018

Punct început	X / Y	Punct sfârşit	X / Y	Lungime segment (** (m)
6	495.327,969 341.637,895	7	495.325,973 341.639,552	2.594
7	495.325,973 341.639,552	8	495.325,669 341.639,804	0.395
8	495.325,669 341.639,804	9	495.323,02 341.642,002	3.442
9	495.323,02 341.642,002	1	494.977,407 341.487,864	378.427

**** Lungimile segmentelor sunt determinate în planul de proiecţie Stereo 70 şi sunt rotunjite la 1 milimetru.**
***** Distanţa dintre puncte este formată din segmente cumulate ce sunt mai mici decât valoarea 1 milimetru.**

Neutilizabil in circuitul civil

DATE DESPRE IMOBILUL NR. 17347

Oficiul de Cadastru şi Publicitate Imobiliară ARGES
Biroul de Cadastru şi Publicitate Imobiliară Costesti

A. Partea I. Descrierea imobilului

TEREN Extravilan

Adresa: Jud. Arges

Nr. Crt	Nr cadastral Nr. topografic	Suprafaţa* (mp)	Observaţii / Referinţe
A1	83182	1.011	Sector cadastral:72 Teren neimprejmuit;

B. Partea II. Proprietari şi acte

Inscrieri privitoare la dreptul de proprietate şi alte drepturi reale		Referinţe
29826 / 30/12/2019		
Act Notarial nr. 183, din 05/12/2019 emis de Dumitru Sanda Magdalena;		
B4	Intabulare, drept de PROPRIETATE, bun propriu, dobandit prin Succesiune, cota actuala 1/4, cota initiala 1/4	A1
	1) **RIZEA GEORGE MARIUS**	
Act Notarial nr. 568, din 05/12/2019 emis de Dumitru Sanda Magdalena;		
B5	Intabulare, drept de PROPRIETATE, bun propriu, dobandit prin Conventie, cota actuala 3/4, cota initiala 3/4	A1
	1) **RIZEA GEORGE MARIUS**	

C. Partea III. SARCINI .

Inscrieri privind dezmembramintele dreptului de proprietate, drepturi reale de garanţie şi sarcini	Referinţe
NU SUNT	

Neutilizabil în circuitul civil

Anexa Nr. 1 La Partea I

Teren

Nr cadastral	Suprafaţa (mp)*	Observaţii / Referinţe
83182	1.011	

* Suprafaţa este determinată in planul de proiecţie Stereo 70.

DETALII LINIARE IMOBIL

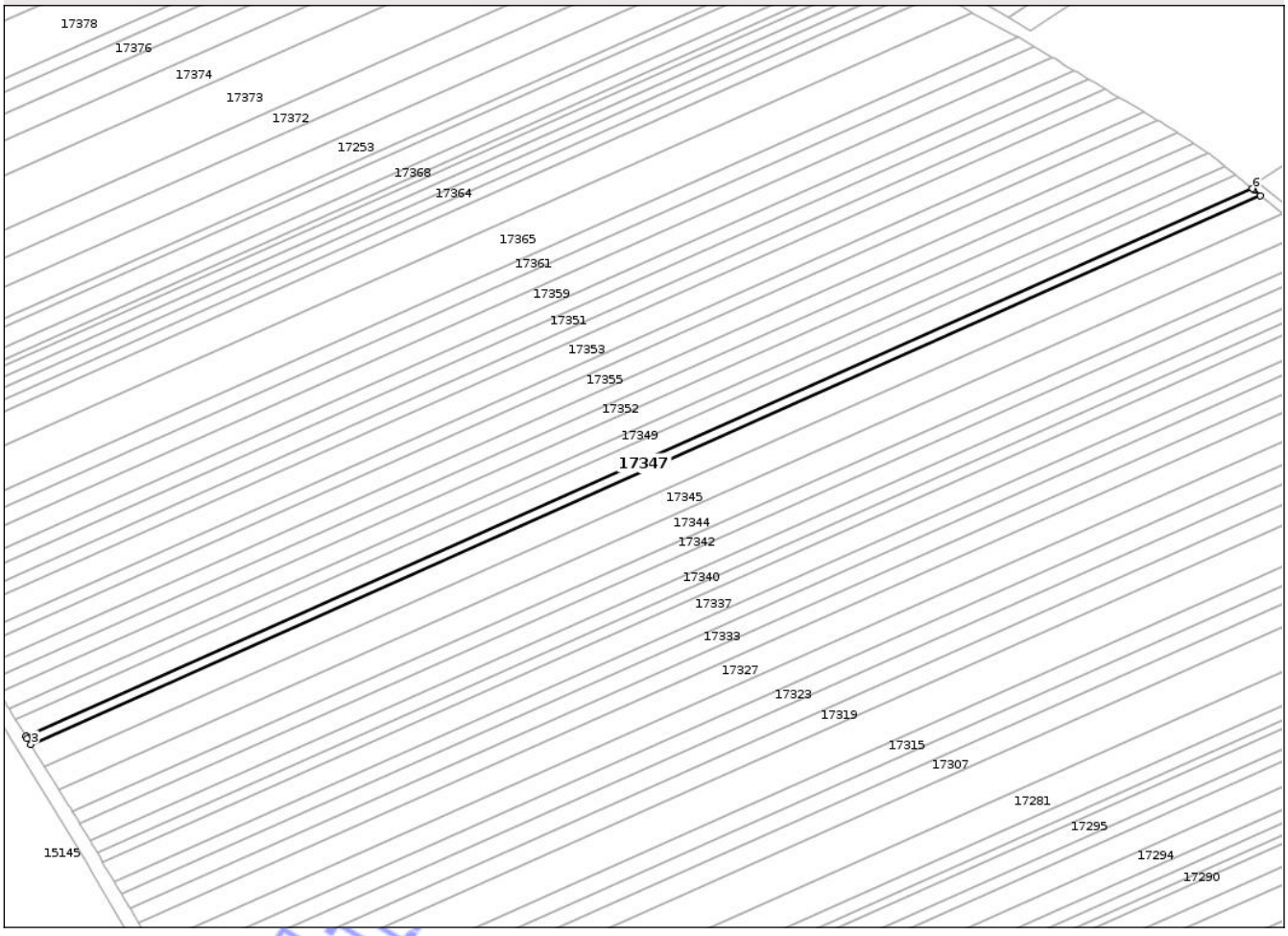

Date referitoare la teren

Crt	Categorie folosinţă	Intra vilan	Suprafaţa (mp)	Tarla	Parcelă	Nr. topo	Observaţii / Referinţe
1	arabil	NU	1.011	59	685/50	-	

Lungime Segmente

1) Valorile lungimilor segmentelor sunt obţinute din proiecţie în plan.

Punct început	X / Y	Punct sfârşit	X / Y	Lungime segment (** (m)
1	494.975,99 341.490,161	2	494.976,349 341.489,58	0.683
2	494.976,349 341.489,58	3	494.977,407 341.487,864	2.016
3	494.977,407 341.487,864	4	495.323,02 341.642,002	378.427
4	495.323,02 341.642,002	5	495.321,079 341.643,613	2.522
5	495.321,079 341.643,613	6	495.320,724 341.643,907	0.461

Document care conține date cu caracter personal, protejat de prevederile Regulamentului (UE) nr. 679/2016 și Legii 190/2018

Punct început	X / Y	Punct sfârşit	X / Y	Lungime segment (** (m)
6	495.320,724 341.643,907	1	494.975,99 341.490,161	377.464

**** Lungimile segmentelor sunt determinate în planul de proiecţie Stereo 70 şi sunt rotunjite la 1 milimetru.**
***** Distanţa dintre puncte este formată din segmente cumulate ce sunt mai mici decât valoarea 1 milimetru.**

Neutilizabil in circuitul civil

DATE DESPRE IMOBILUL NR. 17348

Oficiul de Cadastru şi Publicitate Imobiliară ARGES
Biroul de Cadastru şi Publicitate Imobiliară Costesti

A. Partea I. Descrierea imobilului

TEREN Extravilan

Adresa: Jud. Arges

Nr. Crt	Nr cadastral Nr. topografic	Suprafaţa* (mp)	Observaţii / Referinţe
A1		2.010	Sector cadastral:72 Teren neimprejmuit;

B. Partea II. Proprietari şi acte

Inscrieri privitoare la dreptul de proprietate şi alte drepturi reale		Referinţe
/		
Act Administrativ nr. 19196, din 25/08/1993 emis de CJSDPAT ARGES;		
B1	Intabulare, drept de PROPRIETATE, dobandit prin Reconstituire, cota actuala 1/1, cota initiala 1/1	A1
	1) **DUMITRU P ION**	

C. Partea III. SARCINI .

Inscrieri privind dezmembramintele dreptului de proprietate, drepturi reale de garanţie şi sarcini	Referinţe
NU SUNT	

Neutilizabil în circuitul civil

Anexa Nr. 1 La Partea I

Teren

Nr cadastral	Suprafaţa (mp)*	Observaţii / Referinţe
	2.010	

* Suprafaţa este determinată in planul de proiecţie Stereo 70.

DETALII LINIARE IMOBIL

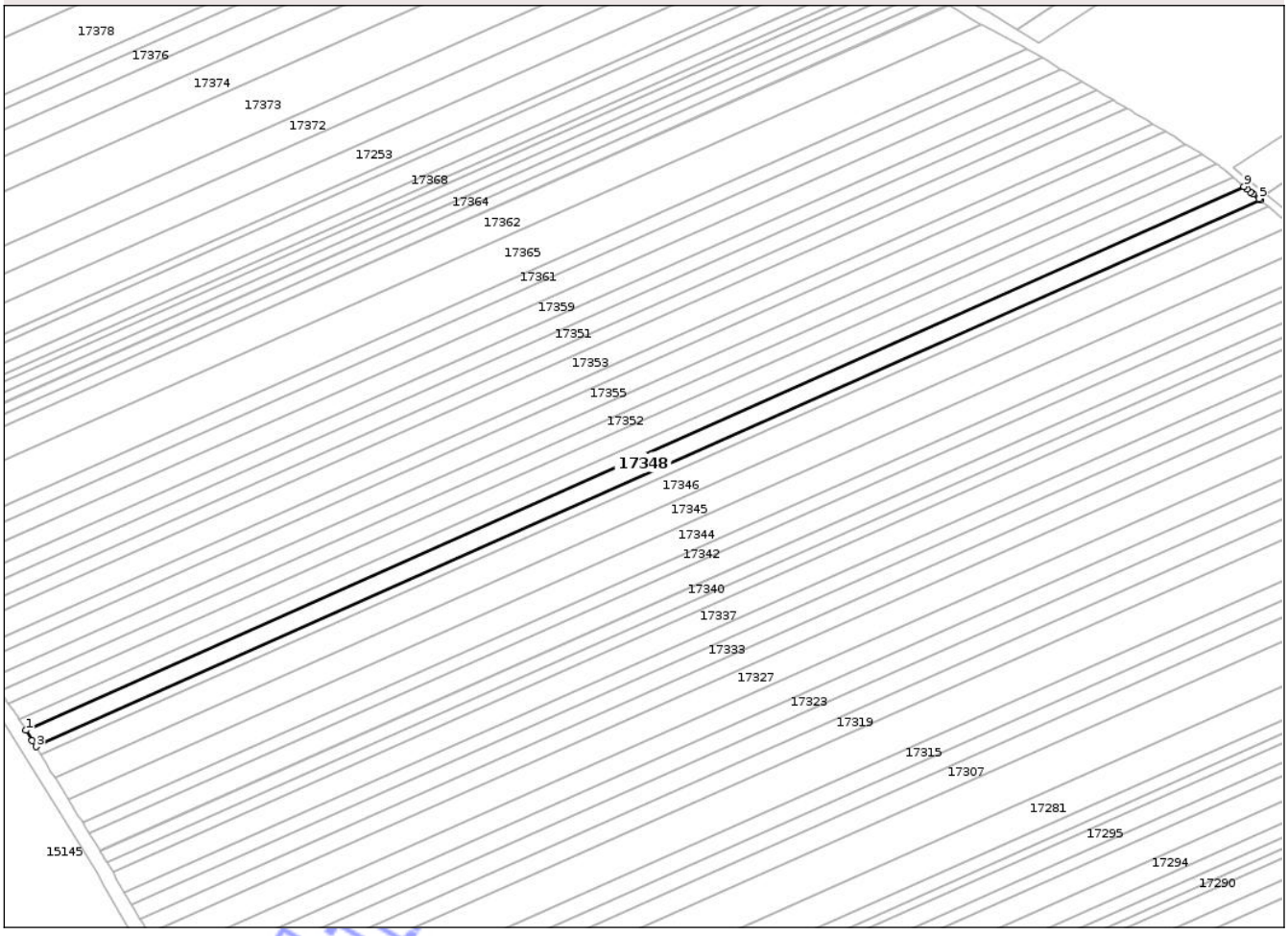

Date referitoare la teren

Crt	Categorie folosinţă	Intra vilan	Suprafaţa (mp)	Tarla	Parcelă	Nr. topo	Observaţii / Referinţe
1	arabil	NU	2.010	59	685,49	-	

Lungime Segmente

1) Valorile lungimilor segmentelor sunt obţinute din proiecţie în plan.

Punct început	X / Y	Punct sfârşit	X / Y	Lungime segment (** (m)
1	494.973,163 341.494,746	2	494.974,94 341.491,864	3.386
2	494.974,94 341.491,864	3	494.975,99 341.490,161	2.001
3	494.975,99 341.490,161	4	495.320,724 341.643,907	377.464
4	495.320,724 341.643,907	5	495.320,301 341.644,259	0.55
5	495.320,301 341.644,259	6	495.318,729 341.645,563	2.042

Document care conține date cu caracter personal, protejat de prevederile Regulamentului (UE) nr. 679/2016 și Legii 190/2018

Punct început	X / Y	Punct sfârşit	X / Y	Lungime segment (** (m)
6	495.318,729 341.645,563	7	495.318,014 341.646,156	0.929
7	495.318,014 341.646,156	8	495.316,967 341.647,025	1.361
8	495.316,967 341.647,025	9	495.316,143 341.647,709	1.071
9	495.316,143 341.647,709	1	494.973,163 341.494,746	375.544

**** Lungimile segmentelor sunt determinate în planul de proiecţie Stereo 70 şi sunt rotunjite la 1 milimetru.**
***** Distanţa dintre puncte este formată din segmente cumulate ce sunt mai mici decât valoarea 1 milimetru.**

Neutilizabil in circuitul civil

DATE DESPRE IMOBILUL NR. 17349

Oficiul de Cadastru şi Publicitate Imobiliară ARGES
Biroul de Cadastru şi Publicitate Imobiliară Costesti

A. Partea I. Descrierea imobilului

TEREN Extravilan

Adresa: Jud. Arges

Nr. Crt	Nr cadastral Nr. topografic	Suprafaţa* (mp)	Observaţii / Referinţe
A1		1.336	Sector cadastral:72 Teren neimprejmuit;

B. Partea II. Proprietari şi acte

Inscrieri privitoare la dreptul de proprietate şi alte drepturi reale		Referinţe
/		
Act Administrativ nr. 19184, din 24/08/1993 emis de CJSDPAT ARGES;		
B1	Intabulare, drept de PROPRIETATE, dobandit prin Constituire, cota actuala 1/1, cota initiala 1/1	A1
	1) **BURCEA A FLOREA**	

C. Partea III. SARCINI .

Inscrieri privind dezmembramintele dreptului de proprietate, drepturi reale de garanţie şi sarcini	Referinţe
NU SUNT	

Neutilizabil în circuitul civil

Anexa Nr. 1 La Partea I

Teren

Nr cadastral	Suprafaţa (mp)*	Observaţii / Referinţe
	1.336	

* Suprafaţa este determinată in planul de proiecţie Stereo 70.

DETALII LINIARE IMOBIL

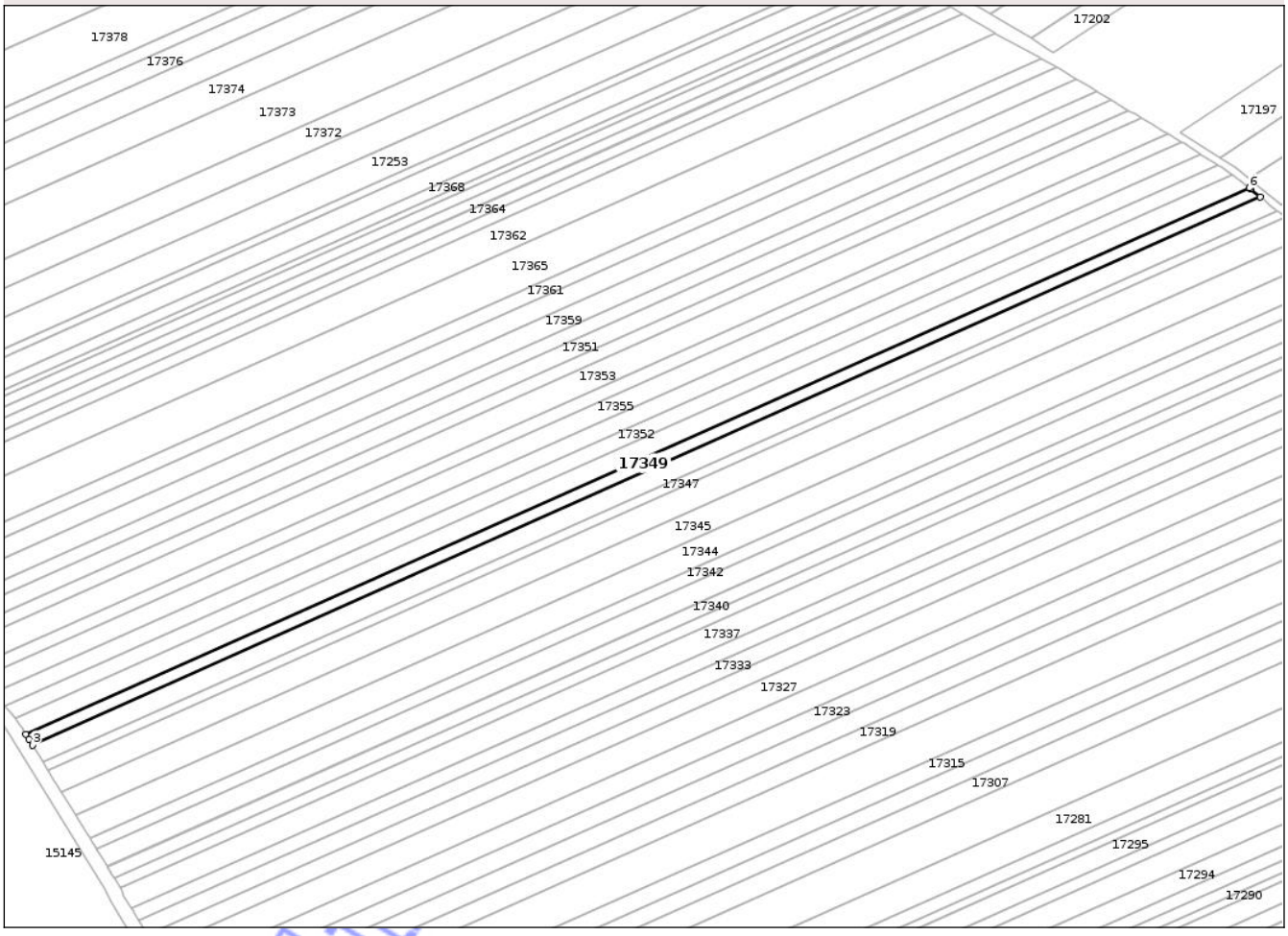

Date referitoare la teren

Crt	Categorie folosinţă	Intra vilan	Suprafaţa (mp)	Tarla	Parcelă	Nr. topo	Observaţii / Referinţe
1	arabil	NU	1.336	59	685/48	-	

Lungime Segmente

1) Valorile lungimilor segmentelor sunt obţinute din proiecţie în plan.

Punct început	X / Y	Punct sfârşit	X / Y	Lungime segment (** (m)
1	494.971,276 341.497,806	2	494.972,128 341.496,424	1.624
2	494.972,128 341.496,424	3	494.973,163 341.494,746	1.972
3	494.973,163 341.494,746	4	495.316,143 341.647,709	375.544
4	495.316,143 341.647,709	5	495.313,414 341.649,973	3.546
5	495.313,414 341.649,973	6	495.313,084 341.650,247	0.429

Document care conține date cu caracter personal, protejat de prevederile Regulamentului (UE) nr. 679/2016 și Legii 190/2018

Punct început	X / Y	Punct sfârşit	X / Y	Lungime segment (** (m)
6	495.313,084 341.650,247	1	494.971,276 341.497,806	374.261

** Lungimile segmentelor sunt determinate în planul de proiecţie Stereo 70 şi sunt rotunjite la 1 milimetru.
*** Distanţa dintre puncte este formată din segmente cumulate ce sunt mai mici decât valoarea 1 milimetru.

Neutilizabil in circuitul civil

DATE DESPRE IMOBILUL NR. 17350

Oficiul de Cadastru şi Publicitate Imobiliară ARGES
Biroul de Cadastru şi Publicitate Imobiliară Costesti

A. Partea I. Descrierea imobilului

TEREN Extravilan

Adresa: Jud. Arges

Nr. Crt	Nr cadastral Nr. topografic	Suprafaţa* (mp)	Observaţii / Referinţe
A1		1.998	Sector cadastral:72 Teren neimprejmuit;

B. Partea II. Proprietari şi acte

Inscrieri privitoare la dreptul de proprietate şi alte drepturi reale		Referinţe
/		
Act Administrativ nr. 11044, din 31/08/1993 emis de CJSDPAT ARGES;		
B1	Intabulare, drept de PROPRIETATE, dobandit prin Reconstituire, cota actuala 1/1, cota initiala 1/1	A1
	1) **COSTEA C FRUSINA**	

C. Partea III. SARCINI .

Inscrieri privind dezmembramintele dreptului de proprietate, drepturi reale de garanţie şi sarcini	Referinţe
NU SUNT	

Neutilizabil în circuitul civil

Anexa Nr. 1 La Partea I

Teren

Nr cadastral	Suprafaţa (mp)*	Observaţii / Referinţe
	1.998	

* Suprafaţa este determinată in planul de proiecţie Stereo 70.

DETALII LINIARE IMOBIL

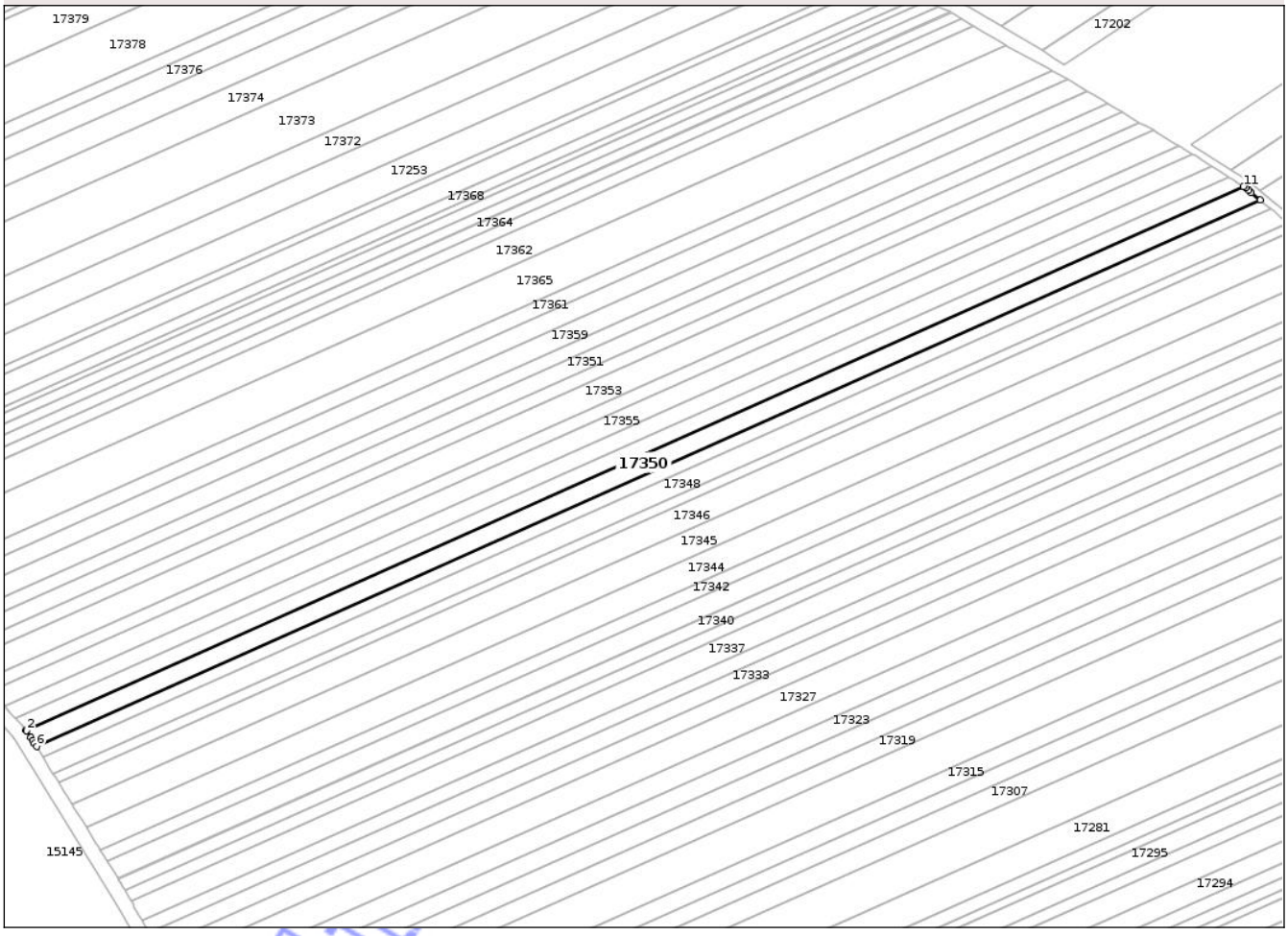

Date referitoare la teren

Crt	Categorie folosinţă	Intra vilan	Suprafaţa (mp)	Tarla	Parcelă	Nr. topo	Observaţii / Referinţe
1	arabil	NU	1.998	59	685/97	-	

Lungime Segmente
1) Valorile lungimilor segmentelor sunt obţinute din proiecţie în plan.

Punct început	X / Y	Punct sfârşit	X / Y	Lungime segment (** (m)
1	494.968,312 341.502,344	2	494.968,449 341.502,19	0.206
2	494.968,449 341.502,19	3	494.969,706 341.500,352	2.227
3	494.969,706 341.500,352	4	494.970,251 341.499,467	1.039
4	494.970,251 341.499,467	5	494.970,725 341.498,7	0.902
5	494.970,725 341.498,7	6	494.971,276 341.497,806	1.05

Document care conține date cu caracter personal, protejat de prevederile Regulamentului (UE) nr. 679/2016 și Legii 190/2018

Punct început	X / Y	Punct sfârşit	X / Y	Lungime segment (** (m)
6	494.971,276 341.497,806	7	495.313,084 341.650,247	374.261
7	495.313,084 341.650,247	8	495.310,632 341.652,282	3.186
8	495.310,632 341.652,282	9	495.309,794 341.652,977	1.089
9	495.309,794 341.652,977	10	495.308,973 341.653,659	1.067
10	495.308,973 341.653,659	11	495.308,408 341.654,022	0.672
11	495.308,408 341.654,022	1	494.968,312 341.502,344	372.386

**** Lungimile segmentelor sunt determinate în planul de proiecţie Stereo 70 şi sunt rotunjite la 1 milimetru.**
***** Distanţa dintre puncte este formată din segmente cumulate ce sunt mai mici decât valoarea 1 milimetru.**

Neutilizabil in circuitul civil

DATE DESPRE IMOBILUL NR. 17356

Oficiul de Cadastru şi Publicitate Imobiliară ARGES
Biroul de Cadastru şi Publicitate Imobiliară Costesti

A. Partea I. Descrierea imobilului

TEREN Extravilan

Adresa: Jud. Arges

Nr. Crt	Nr cadastral Nr. topografic	Suprafaţa* (mp)	Observaţii / Referinţe
A1		1.320	Sector cadastral:72 Teren neimprejmuit;

B. Partea II. Proprietari şi acte

Inscrieri privitoare la dreptul de proprietate şi alte drepturi reale		Referinţe
/		
Act Administrativ nr. 50 621, din 08/08/1994 emis de CJSDPAT ARGES;		
B1	Intabulare, drept de PROPRIETATE, dobandit prin Reconstituire, cota actuala 1/1, cota initiala 1/1	A1
	1) **BUCUR A IOANA** 2) **CIUCĂ A DUMITRU**	

C. Partea III. SARCINI .

Inscrieri privind dezmembramintele dreptului de proprietate, drepturi reale de garanţie şi sarcini	Referinţe
NU SUNT	

Neutilizabil în circuitul civil

Anexa Nr. 1 La Partea I

Teren

Nr cadastral	Suprafaţa (mp)*	Observaţii / Referinţe
	1.320	

* Suprafaţa este determinată in planul de proiecţie Stereo 70.

DETALII LINIARE IMOBIL

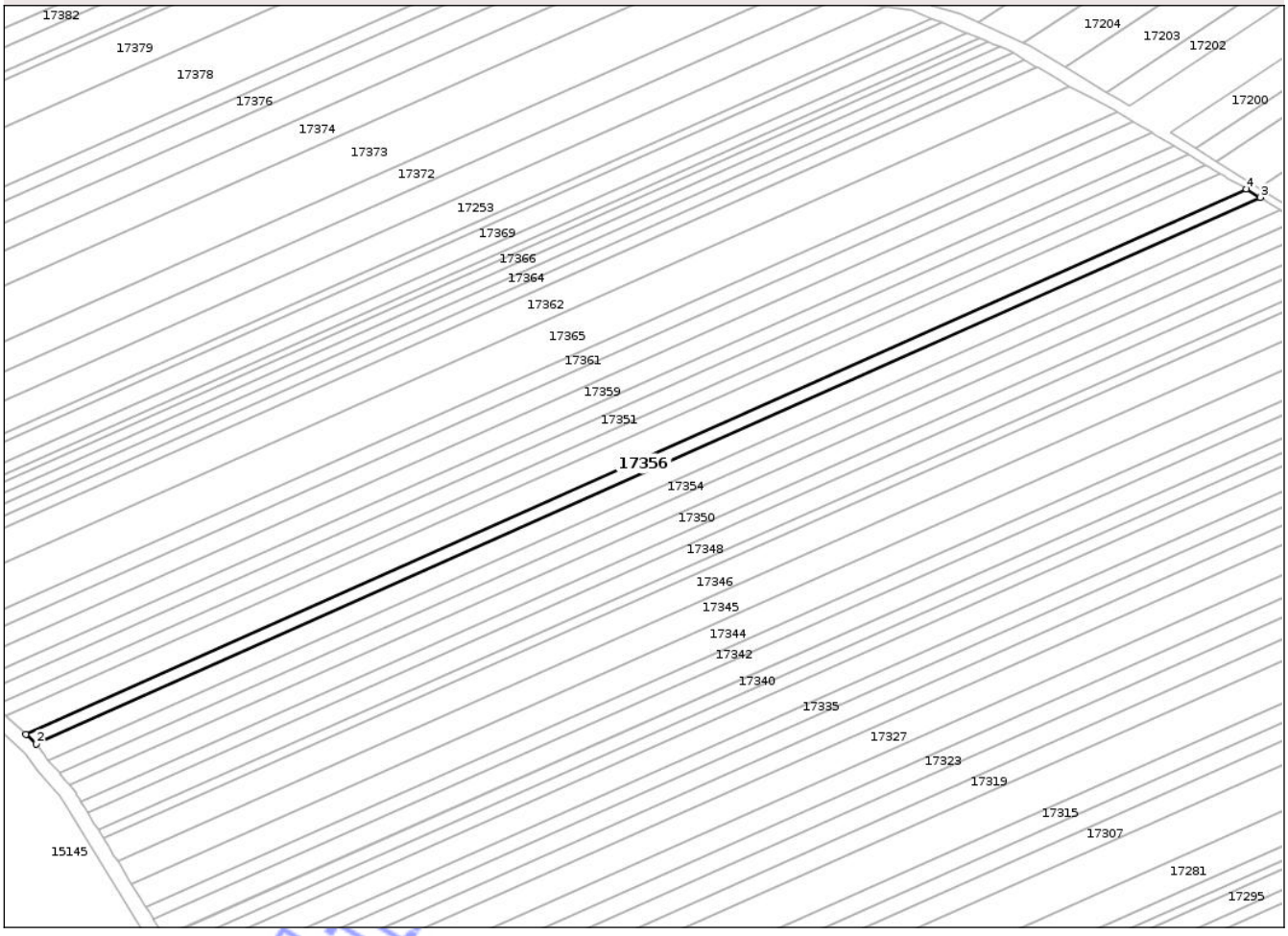

Date referitoare la teren

Crt	Categorie folosinţă	Intra vilan	Suprafaţa (mp)	Tarla	Parcelă	Nr. topo	Observaţii / Referinţe
1	arabil	NU	1.320	59	685/43	-	

Lungime Segmente

1) Valorile lungimilor segmentelor sunt obţinute din proiecţie în plan.

Punct început	X / Y	Punct sfârşit	X / Y	Lungime segment (** (m)
1	494.956,193 341.516,286	2	494.959,041 341.513,612	3.907
2	494.959,041 341.513,612	3	495.294,216 341.663,095	366.998
3	495.294,216 341.663,095	4	495.290,427 341.665,349	4.409
4	495.290,427 341.665,349	1	494.956,193 341.516,286	365.967

**** Lungimile segmentelor sunt determinate în planul de proiecţie Stereo 70 şi sunt rotunjite la 1 milimetru.**

Document care conține date cu caracter personal, protejat de prevederile Regulamentului (UE) nr. 679/2016 și Legii 190/2018

***** Distanţa dintre puncte este formată din segmente cumulate ce sunt mai mici decât valoarea 1 milimetru.**

Neutilizabil in circuitul civil

DATE DESPRE IMOBILUL NR. 17351

Oficiul de Cadastru şi Publicitate Imobiliară ARGES
Biroul de Cadastru şi Publicitate Imobiliară Costesti

A. Partea I. Descrierea imobilului

TEREN Extravilan

Adresa: Jud. Arges

Nr. Crt	Nr cadastral Nr. topografic	Suprafaţa* (mp)	Observaţii / Referinţe
A1		1.635	Sector cadastral:72 Teren neimprejmuit;

B. Partea II. Proprietari şi acte

Inscrieri privitoare la dreptul de proprietate şi alte drepturi reale		Referinţe
/		
Act Administrativ nr. 20814, din 28/08/1993 emis de CJSDPAT ARGES;		
B1	Intabulare, drept de PROPRIETATE, dobandit prin Reconstituire, cota actuala 1/1, cota initiala 1/1	A1
	1) **ENACHE M ANGHEL**	

C. Partea III. SARCINI .

Inscrieri privind dezmembramintele dreptului de proprietate, drepturi reale de garanţie şi sarcini	Referinţe
NU SUNT	

Neutilizabil în circuitul civil

Anexa Nr. 1 La Partea I

Teren

Nr cadastral	Suprafaţa (mp)*	Observaţii / Referinţe
	1.635	

* Suprafaţa este determinată in planul de proiecţie Stereo 70.

DETALII LINIARE IMOBIL

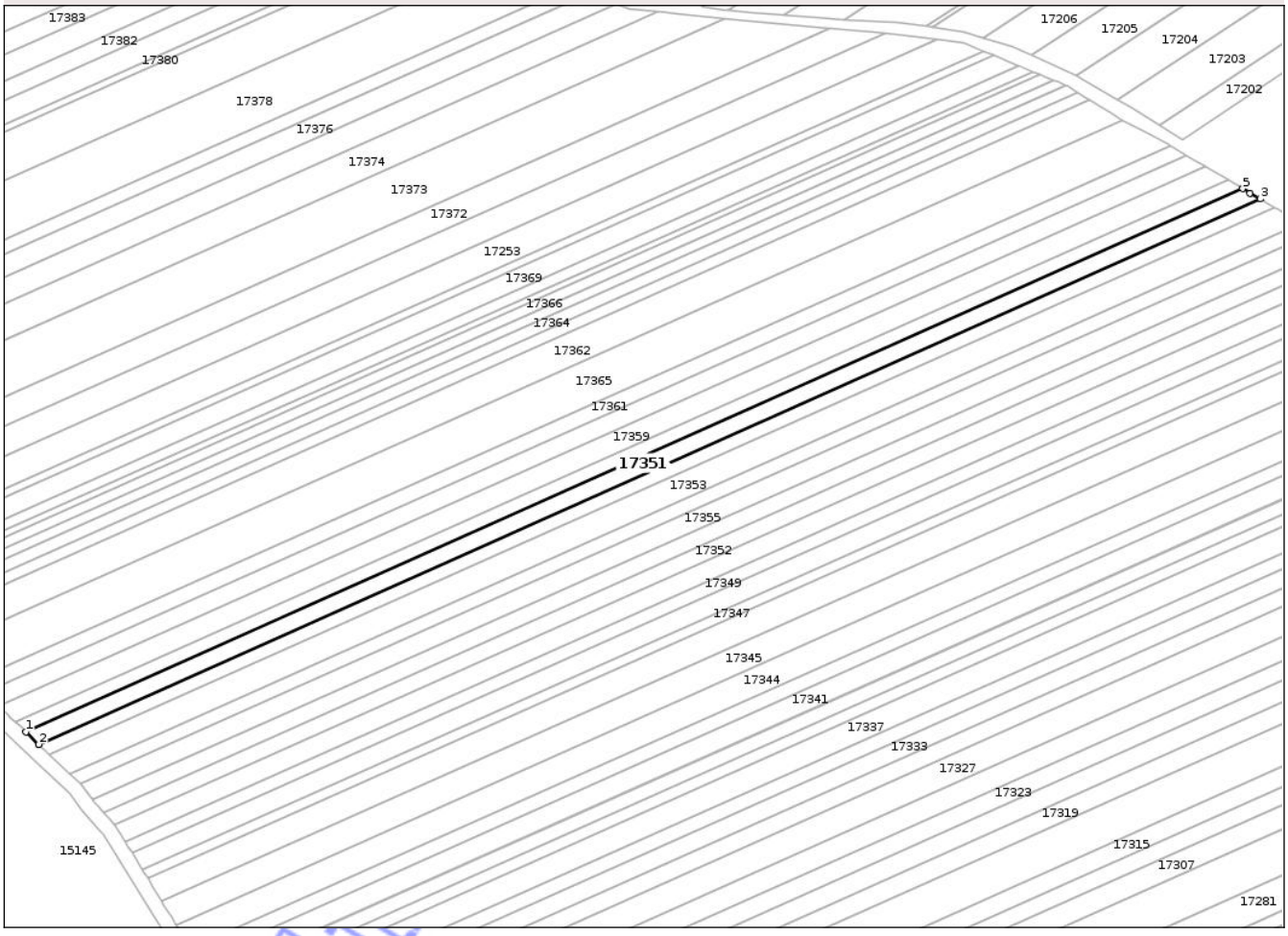

Date referitoare la teren

Crt	Categorie folosinţă	Intra vilan	Suprafaţa (mp)	Tarla	Parcelă	Nr. topo	Observaţii / Referinţe
1	arabil	NU	1.635	59	685/40	-	

Lungime Segmente
1) Valorile lungimilor segmentelor sunt obţinute din proiecţie în plan.

Punct început	X / Y	Punct sfârşit	X / Y	Lungime segment (** (m)
1	494.944,345 341.527,495	2	494.947,87 341.524,126	4.876
2	494.947,87 341.524,126	3	495.279,331 341.671,952	362.931
3	495.279,331 341.671,952	4	495.276,584 341.673,587	3.197
4	495.276,584 341.673,587	5	495.274,584 341.674,777	2.327
5	495.274,584 341.674,777	1	494.944,345 341.527,495	361.593

Document care conține date cu caracter personal, protejat de prevederile Regulamentului (UE) nr. 679/2016 și Legii 190/2018

**** Lungimile segmentelor sunt determinate în planul de proiecţie Stereo 70 şi sunt rotunjite la 1 milimetru.**
***** Distanţa dintre puncte este formată din segmente cumulate ce sunt mai mici decât valoarea 1 milimetru.**

Neutilizabil in circuitul civil

DATE DESPRE IMOBILUL NR. 17353

Oficiul de Cadastru şi Publicitate Imobiliară ARGES
Biroul de Cadastru şi Publicitate Imobiliară Costesti

A. Partea I. Descrierea imobilului

TEREN Extravilan

Adresa: Jud. Arges

Nr. Crt	Nr cadastral Nr. topografic	Suprafaţa* (mp)	Observaţii / Referinţe
A1		2.533	Sector cadastral:72 Teren neimprejmuit;

B. Partea II. Proprietari şi acte

Inscrieri privitoare la dreptul de proprietate şi alte drepturi reale		Referinţe
/		
Act Administrativ nr. 21122, din 31/08/1993 emis de CJSDPAT ARGES;		
B1	Intabulare, drept de PROPRIETATE, dobandit prin Reconstituire, cota actuala 1/1, cota initiala 1/1	A1
	1) **LUNGU GHE ION**	

C. Partea III. SARCINI .

Inscrieri privind dezmembramintele dreptului de proprietate, drepturi reale de garanţie şi sarcini	Referinţe
NU SUNT	

Neutilizabil în circuitul civil

Anexa Nr. 1 La Partea I

Teren

Nr cadastral	Suprafaţa (mp)*	Observaţii / Referinţe
	2.533	

* Suprafaţa este determinată in planul de proiecţie Stereo 70.

DETALII LINIARE IMOBIL



Date referitoare la teren

Crt	Categorie folosinţă	Intra vilan	Suprafaţa (mp)	Tarla	Parcelă	Nr. topo	Observaţii / Referinţe
1	arabil	NU	2.533	59	685/42	-	

Lungime Segmente
1) Valorile lungimilor segmentelor sunt obţinute din proiecţie în plan.

Punct început	X / Y	Punct sfârşit	X / Y	Lungime segment (** (m)
1	494.950,707 341.521,438	2	494.956,193 341.516,286	7.526
2	494.956,193 341.516,286	3	495.290,427 341.665,349	365.967
3	495.290,427 341.665,349	4	495.289,133 341.666,12	1.506
4	495.289,133 341.666,12	5	495.285,331 341.668,382	4.424
5	495.285,331 341.668,382	6	495.284,494 341.668,88	0.974

Document care conține date cu caracter personal, protejat de prevederile Regulamentului (UE) nr. 679/2016 și Legii 190/2018

Punct început	X / Y	Punct sfârşit	X / Y	Lungime segment (** (m)
6	495.284,494 341.668,88	7	495.283,128 341.669,693	1.59
7	495.283,128 341.669,693	1	494.950,707 341.521,438	363.983

** Lungimile segmentelor sunt determinate în planul de proiecţie Stereo 70 şi sunt rotunjite la 1 milimetru.
*** Distanţa dintre puncte este formată din segmente cumulate ce sunt mai mici decât valoarea 1 milimetru.

Neutilizabil in circuitul civil

DATE DESPRE IMOBILUL NR. 17355

Oficiul de Cadastru şi Publicitate Imobiliară ARGES
Biroul de Cadastru şi Publicitate Imobiliară Costesti

A. Partea I. Descrierea imobilului

TEREN Extravilan

Adresa: Jud. Arges

Nr. Crt	Nr cadastral Nr. topografic	Suprafaţa* (mp)	Observaţii / Referinţe
A1		1.980	Sector cadastral:72 Teren neimprejmuit;

B. Partea II. Proprietari şi acte

Inscrieri privitoare la dreptul de proprietate şi alte drepturi reale		Referinţe
/		
Act Administrativ nr. 24336, din 08/10/1993 emis de CJSDPAT ARGES;		
B1	Intabulare, drept de PROPRIETATE, dobandit prin Reconstituire, cota actuala 1/1, cota initiala 1/1	A1
	1) **MUTU F MARIA** 2) **PREDA F BADEA** 3) **PREDA F PETRE**	

C. Partea III. SARCINI .

Inscrieri privind dezmembramintele dreptului de proprietate, drepturi reale de garanţie şi sarcini	Referinţe
NU SUNT	

Neutilizabil în circuitul civil

Anexa Nr. 1 La Partea I

Teren

Nr cadastral	Suprafaţa (mp)*	Observaţii / Referinţe
	1.980	

* Suprafaţa este determinată in planul de proiecţie Stereo 70.

DETALII LINIARE IMOBIL



Date referitoare la teren

Crt	Categorie folosinţă	Intra vilan	Suprafaţa (mp)	Tarla	Parcelă	Nr. topo	Observaţii / Referinţe
1	arabil	NU	1.980	59	685/44	-	

Lungime Segmente

1) Valorile lungimilor segmentelor sunt obţinute din proiecţie în plan.

Punct început	X / Y	Punct sfârşit	X / Y	Lungime segment (** (m)
1	494.959,041 341.513,612	2	494.959,077 341.513,578	0.05
2	494.959,077 341.513,578	3	494.961,192 341.510,731	3.547
3	494.961,192 341.510,731	4	494.962,334 341.509,193	1.916
4	494.962,334 341.509,193	5	495.299,664 341.659,637	369.357
5	495.299,664 341.659,637	6	495.296,383 341.661,744	3.899

Document care conține date cu caracter personal, protejat de prevederile Regulamentului (UE) nr. 679/2016 și Legii 190/2018

Punct început	X / Y	Punct sfârşit	X / Y	Lungime segment (** (m)
6	495.296,383 341.661,744	7	495.295,083 341.662,579	1.545
7	495.295,083 341.662,579	8	495.294,216 341.663,095	1.009
8	495.294,216 341.663,095	1	494.959,041 341.513,612	366.998

** Lungimile segmentelor sunt determinate în planul de proiecţie Stereo 70 şi sunt rotunjite la 1 milimetru.
*** Distanţa dintre puncte este formată din segmente cumulate ce sunt mai mici decât valoarea 1 milimetru.

Neutilizabil in circuitul civil

DATE DESPRE IMOBILUL NR. 17357

Oficiul de Cadastru şi Publicitate Imobiliară ARGES
Biroul de Cadastru şi Publicitate Imobiliară Costesti

A. Partea I. Descrierea imobilului

TEREN Extravilan

Adresa: Jud. Arges

Nr. Crt	Nr cadastral Nr. topografic	Suprafaţa* (mp)	Observaţii / Referinţe
A1		1.312	Sector cadastral:72 Teren neimprejmuit;

B. Partea II. Proprietari şi acte

Inscrieri privitoare la dreptul de proprietate şi alte drepturi reale		Referinţe
/		
Act Administrativ nr. 21117, din 31/08/1993 emis de CJSDPAT ARGES;		
B1	Intabulare, drept de PROPRIETATE, dobandit prin Reconstituire, cota actuala 1/1, cota initiala 1/1	A1
	1) **MUTU P CONSTANTIN**	

C. Partea III. SARCINI .

Inscrieri privind dezmembramintele dreptului de proprietate, drepturi reale de garanţie şi sarcini	Referinţe
NU SUNT	

Neutilizabil în circuitul civil

Anexa Nr. 1 La Partea I

Teren

Nr cadastral	Suprafaţa (mp)*	Observaţii / Referinţe
	1.312	

* Suprafaţa este determinată in planul de proiecţie Stereo 70.

DETALII LINIARE IMOBIL

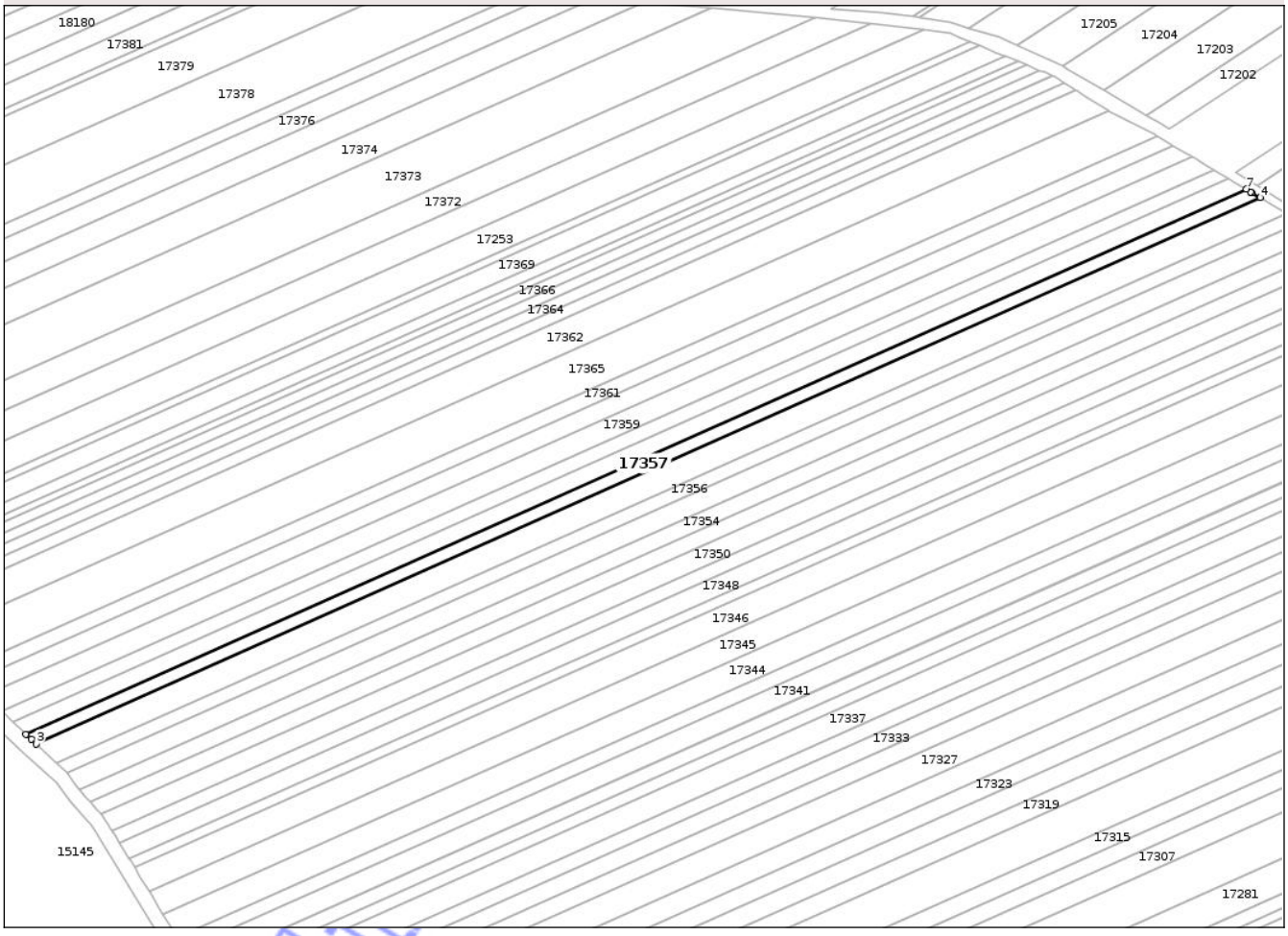

Date referitoare la teren

Crt	Categorie folosinţă	Intra vilan	Suprafaţa (mp)	Tarla	Parcelă	Nr. topo	Observaţii / Referinţe
1	arabil	NU	1.312	59	685/41	-	

Lungime Segmente

1) Valorile lungimilor segmentelor sunt obţinute din proiecţie în plan.

Punct început	X / Y	Punct sfârşit	X / Y	Lungime segment (** (m)
1	494.947,87 341.524,126	2	494.949,288 341.522,771	1.961
2	494.949,288 341.522,771	3	494.950,707 341.521,438	1.947
3	494.950,707 341.521,438	4	495.283,128 341.669,693	363.983
4	495.283,128 341.669,693	5	495.280,9 341.671,019	2.593
5	495.280,9 341.671,019	6	495.280,577 341.671,211	0.376

Document care conține date cu caracter personal, protejat de prevederile Regulamentului (UE) nr. 679/2016 și Legii 190/2018

Punct început	X / Y	Punct sfârşit	X / Y	Lungime segment (** (m)
6	495.280,577 341.671,211	7	495.279,331 341.671,952	1.45
7	495.279,331 341.671,952	1	494.947,87 341.524,126	362.931

** Lungimile segmentelor sunt determinate în planul de proiecţie Stereo 70 şi sunt rotunjite la 1 milimetru.
*** Distanţa dintre puncte este formată din segmente cumulate ce sunt mai mici decât valoarea 1 milimetru.

Neutilizabil in circuitul civil

DATE DESPRE IMOBILUL NR. 17358

Oficiul de Cadastru şi Publicitate Imobiliară ARGES
Biroul de Cadastru şi Publicitate Imobiliară Costesti

A. Partea I. Descrierea imobilului

TEREN Extravilan

Adresa: Jud. Arges

Nr. Crt	Nr cadastral Nr. topografic	Suprafaţa* (mp)	Observaţii / Referinţe
A1		1.369	Sector cadastral:72 Teren neimprejmuit;

B. Partea II. Proprietari şi acte

Inscrieri privitoare la dreptul de proprietate şi alte drepturi reale		Referinţe
/		
Act Administrativ nr. 19193, din 25/08/1993 emis de CJSDPAT ARGES;		
B1	Intabulare, drept de PROPRIETATE, dobandit prin Reconstituire, cota actuala 1/1, cota initiala 1/1	A1
	1) **RIZEA B FLOREA**	

C. Partea III. SARCINI .

Inscrieri privind dezmembramintele dreptului de proprietate, drepturi reale de garanţie şi sarcini	Referinţe
NU SUNT	

Neutilizabil în circuitul civil

Anexa Nr. 1 La Partea I

Teren

Nr cadastral	Suprafaţa (mp)*	Observaţii / Referinţe
	1.369	

* Suprafaţa este determinată in planul de proiecţie Stereo 70.

DETALII LINIARE IMOBIL

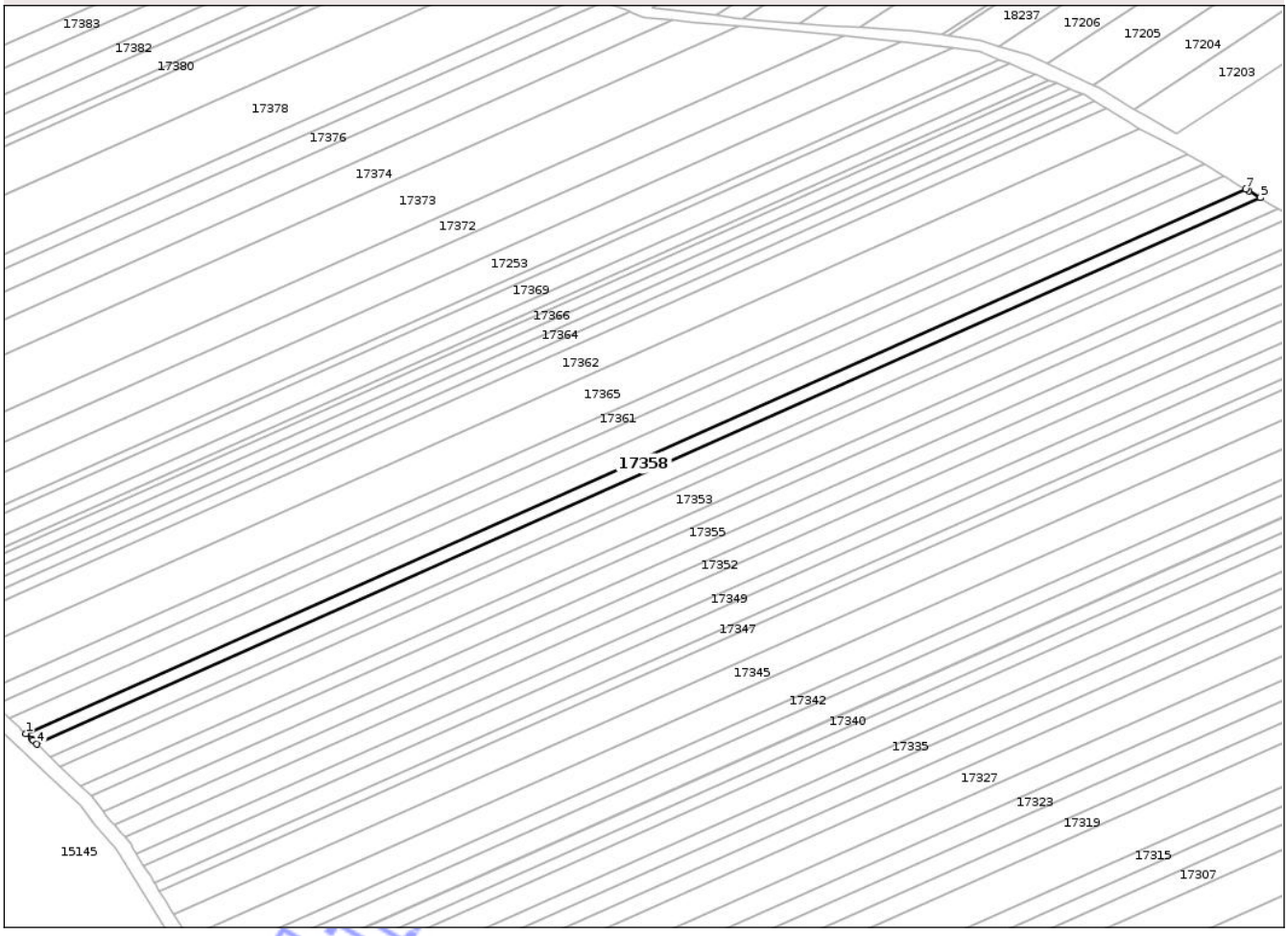

Date referitoare la teren

Crt	Categorie folosinţă	Intra vilan	Suprafaţa (mp)	Tarla	Parcelă	Nr. topo	Observaţii / Referinţe
1	arabil	NU	1.369	59	685/39	-	

Lungime Segmente
1) Valorile lungimilor segmentelor sunt obţinute din proiecţie în plan.

Punct început	X / Y	Punct sfârşit	X / Y	Lungime segment (** (m)
1	494.941,344 341.530,309	2	494.942,972 341.528,807	2.215
2	494.942,972 341.528,807	3	494.943,293 341.528,511	0.437
3	494.943,293 341.528,511	4	494.944,345 341.527,495	1.463
4	494.944,345 341.527,495	5	495.274,584 341.674,777	361.593
5	495.274,584 341.674,777	6	495.271,541 341.676,588	3.541

Document care conține date cu caracter personal, protejat de prevederile Regulamentului (UE) nr. 679/2016 și Legii 190/2018

Punct început	X / Y	Punct sfârşit	X / Y	Lungime segment (** (m)
6	495.271,541 341.676,588	7	495.270,596 341.677,15	1.099
7	495.270,596 341.677,15	1	494.941,344 341.530,309	360.512

** Lungimile segmentelor sunt determinate în planul de proiecţie Stereo 70 şi sunt rotunjite la 1 milimetru.
*** Distanţa dintre puncte este formată din segmente cumulate ce sunt mai mici decât valoarea 1 milimetru.

Neutilizabil in circuitul civil

DATE DESPRE IMOBILUL NR. 17359

Oficiul de Cadastru şi Publicitate Imobiliară ARGES
Biroul de Cadastru şi Publicitate Imobiliară Costesti

A. Partea I. Descrierea imobilului

TEREN Extravilan

Adresa: Jud. Arges

Nr. Crt	Nr cadastral Nr. topografic	Suprafaţa* (mp)	Observaţii / Referinţe
A1		2.047	Sector cadastral:72 Teren neimprejmuit;

B. Partea II. Proprietari şi acte

Inscrieri privitoare la dreptul de proprietate şi alte drepturi reale		Referinţe
/		
Act Administrativ nr. 11039, din 30/08/1993 emis de CJSDPAT ARGES;		
B1	Intabulare, drept de PROPRIETATE, dobandit prin Reconstituire, cota actuala 1/1, cota initiala 1/1	A1
	1) **ENACHE F NICOLAE**	

C. Partea III. SARCINI .

Inscrieri privind dezmembramintele dreptului de proprietate, drepturi reale de garanţie şi sarcini	Referinţe
NU SUNT	

Neutilizabil în circuitul civil

Anexa Nr. 1 La Partea I

Teren

Nr cadastral	Suprafaţa (mp)*	Observaţii / Referinţe
	2.047	

* Suprafaţa este determinată in planul de proiecţie Stereo 70.

DETALII LINIARE IMOBIL



Date referitoare la teren

Crt	Categorie folosinţă	Intra vilan	Suprafaţa (mp)	Tarla	Parcelă	Nr. topo	Observaţii / Referinţe
1	arabil	NU	2.047	59	685/38	-	

Lungime Segmente
1) Valorile lungimilor segmentelor sunt obţinute din proiecţie în plan.

Punct început	X / Y	Punct sfârşit	X / Y	Lungime segment (** (m)
1	494.936,791 341.534,509	2	494.939,677 341.531,846	3.927
2	494.939,677 341.531,846	3	494.939,951 341.531,594	0.372
3	494.939,951 341.531,594	4	494.941,344 341.530,309	1.895
4	494.941,344 341.530,309	5	495.270,596 341.677,15	360.512
5	495.270,596 341.677,15	6	495.270,591 341.677,153	0.006

Document care conține date cu caracter personal, protejat de prevederile Regulamentului (UE) nr. 679/2016 și Legii 190/2018

Punct început	X / Y	Punct sfârşit	X / Y	Lungime segment (** (m)
6	495.270,591 341.677,153	7	495.268,406 341.678,453	2.542
7	495.268,406 341.678,453	8	495.265,37 341.680,26	3.533
8	495.265,37 341.680,26	9	495.264,611 341.680,712	0.883
9	495.264,611 341.680,712	1	494.936,791 341.534,509	358.945

** Lungimile segmentelor sunt determinate în planul de proiecţie Stereo 70 şi sunt rotunjite la 1 milimetru.
*** Distanţa dintre puncte este formată din segmente cumulate ce sunt mai mici decât valoarea 1 milimetru.

Neutilizabil in circuitul civil

DATE DESPRE IMOBILUL NR. 17360

Oficiul de Cadastru şi Publicitate Imobiliară ARGES
Biroul de Cadastru şi Publicitate Imobiliară Costesti

A. Partea I. Descrierea imobilului

TEREN Extravilan

Adresa: Jud. Arges

Nr. Crt	Nr cadastral Nr. topografic	Suprafaţa* (mp)	Observaţii / Referinţe
A1		1.776	Sector cadastral:72 Teren neimprejmuit;

B. Partea II. Proprietari şi acte

Inscrieri privitoare la dreptul de proprietate şi alte drepturi reale		Referinţe
/		
Act Notarial nr. 344, din 11/11/2010 emis de BIN CARMEN GRECU;		
B1	Intabulare, drept de PROPRIETATE, dobandit prin Iesire Din Indiviziune, cota actuala 1/1, cota initiala 1/1	A1
	1) **MĂTANIE FLOREA**	

C. Partea III. SARCINI .

Inscrieri privind dezmembramintele dreptului de proprietate, drepturi reale de garanţie şi sarcini	Referinţe
NU SUNT	

Neutilizabil în circuitul civil

Anexa Nr. 1 La Partea I

Teren

Nr cadastral	Suprafaţa (mp)*	Observaţii / Referinţe
	1.776	

* Suprafaţa este determinată in planul de proiecţie Stereo 70.

DETALII LINIARE IMOBIL



Date referitoare la teren

Crt	Categorie folosinţă	Intra vilan	Suprafaţa (mp)	Tarla	Parcelă	Nr. topo	Observaţii / Referinţe
1	arabil	NU	1.776	59	685/37	-	

Lungime Segmente

1) Valorile lungimilor segmentelor sunt obţinute din proiecţie în plan.

Punct început	X / Y	Punct sfârşit	X / Y	Lungime segment (** (m)
1	494.932,824 341.538,168	2	494.934,885 341.536,267	2.804
2	494.934,885 341.536,267	3	494.935,418 341.535,775	0.725
3	494.935,418 341.535,775	4	494.936,791 341.534,509	1.868
4	494.936,791 341.534,509	5	495.264,611 341.680,712	358.945
5	495.264,611 341.680,712	6	495.261,001 341.682,86	4.201

Document care conține date cu caracter personal, protejat de prevederile Regulamentului (UE) nr. 679/2016 și Legii 190/2018

Punct început	X / Y	Punct sfârşit	X / Y	Lungime segment (** (m)
6	495.261,001 341.682,86	7	495.259,397 341.683,814	1.866
7	495.259,397 341.683,814	1	494.932,824 341.538,168	357.579

** Lungimile segmentelor sunt determinate în planul de proiecţie Stereo 70 şi sunt rotunjite la 1 milimetru.
*** Distanţa dintre puncte este formată din segmente cumulate ce sunt mai mici decât valoarea 1 milimetru.

Neutilizabil in circuitul civil

DATE DESPRE IMOBILUL NR. 17361

Oficiul de Cadastru şi Publicitate Imobiliară ARGES
Biroul de Cadastru şi Publicitate Imobiliară Costesti

A. Partea I. Descrierea imobilului

TEREN Extravilan

Adresa: Jud. Arges

Nr. Crt	Nr cadastral Nr. topografic	Suprafaţa* (mp)	Observaţii / Referinţe
A1		1.481	Sector cadastral:72 Teren neimprejmuit;

B. Partea II. Proprietari şi acte

Inscrieri privitoare la dreptul de proprietate şi alte drepturi reale		Referinţe
/		
Hotarare Judecatoreasca nr. 384, din 15/04/2015 emis de JUDECĂTORIA COSTEȘTI;		
B1	Intabulare, drept de PROPRIETATE, dobandit prin Iesire Din Indiviziune, cota actuala 1/1, cota initiala 1/1	A1
	1) **PANĂ CONSTANTIN**	

C. Partea III. SARCINI .

Inscrieri privind dezmembramintele dreptului de proprietate, drepturi reale de garanţie şi sarcini	Referinţe
NU SUNT	

Neutilizabil în circuitul civil

Anexa Nr. 1 La Partea I

Teren

Nr cadastral	Suprafaţa (mp)*	Observaţii / Referinţe
	1.481	

* Suprafaţa este determinată in planul de proiecţie Stereo 70.

DETALII LINIARE IMOBIL



Date referitoare la teren

Crt	Categorie folosinţă	Intra vilan	Suprafaţa (mp)	Tarla	Parcelă	Nr. topo	Observaţii / Referinţe
1	arabil	NU	1.481	59	685/36	-	

Lungime Segmente
1) Valorile lungimilor segmentelor sunt obţinute din proiecţie în plan.

Punct început	X / Y	Punct sfârşit	X / Y	Lungime segment (** (m)
1	494.929,505 341.541,23	2	494.931,468 341.539,418	2.671
2	494.931,468 341.539,418	3	494.932,824 341.538,168	1.844
3	494.932,824 341.538,168	4	495.259,397 341.683,814	357.579
4	495.259,397 341.683,814	5	495.255,034 341.686,411	5.077
5	495.255,034 341.686,411	1	494.929,505 341.541,23	356.436

Document care conține date cu caracter personal, protejat de prevederile Regulamentului (UE) nr. 679/2016 și Legii 190/2018

**** Lungimile segmentelor sunt determinate în planul de proiecţie Stereo 70 şi sunt rotunjite la 1 milimetru.**
***** Distanţa dintre puncte este formată din segmente cumulate ce sunt mai mici decât valoarea 1 milimetru.**

Neutilizabil în circuitul civil

DATE DESPRE IMOBILUL NR. 17362

Oficiul de Cadastru şi Publicitate Imobiliară ARGES
Biroul de Cadastru şi Publicitate Imobiliară Costesti

A. Partea I. Descrierea imobilului

TEREN Extravilan

Adresa: Jud. Arges

Nr. Crt	Nr cadastral Nr. topografic	Suprafaţa* (mp)	Observaţii / Referinţe
A1		3.055	Sector cadastral:72 Teren neimprejmuit;

B. Partea II. Proprietari şi acte

Inscrieri privitoare la dreptul de proprietate şi alte drepturi reale		Referinţe
/		
Act Administrativ nr. 23909, din 17/09/1993 emis de CJSDPAT ARGES;		
B1	Intabulare, drept de PROPRIETATE, dobandit prin Reconstituire, cota actuala 1/1, cota initiala 1/1	A1
	1) **CONSTANTIN T FLOREA**	

C. Partea III. SARCINI .

Inscrieri privind dezmembramintele dreptului de proprietate, drepturi reale de garanţie şi sarcini	Referinţe
NU SUNT	

Neutilizabil în circuitul civil

Anexa Nr. 1 La Partea I

Teren

Nr cadastral	Suprafaţa (mp)*	Observaţii / Referinţe
	3.055	

* Suprafaţa este determinată in planul de proiecţie Stereo 70.

DETALII LINIARE IMOBIL

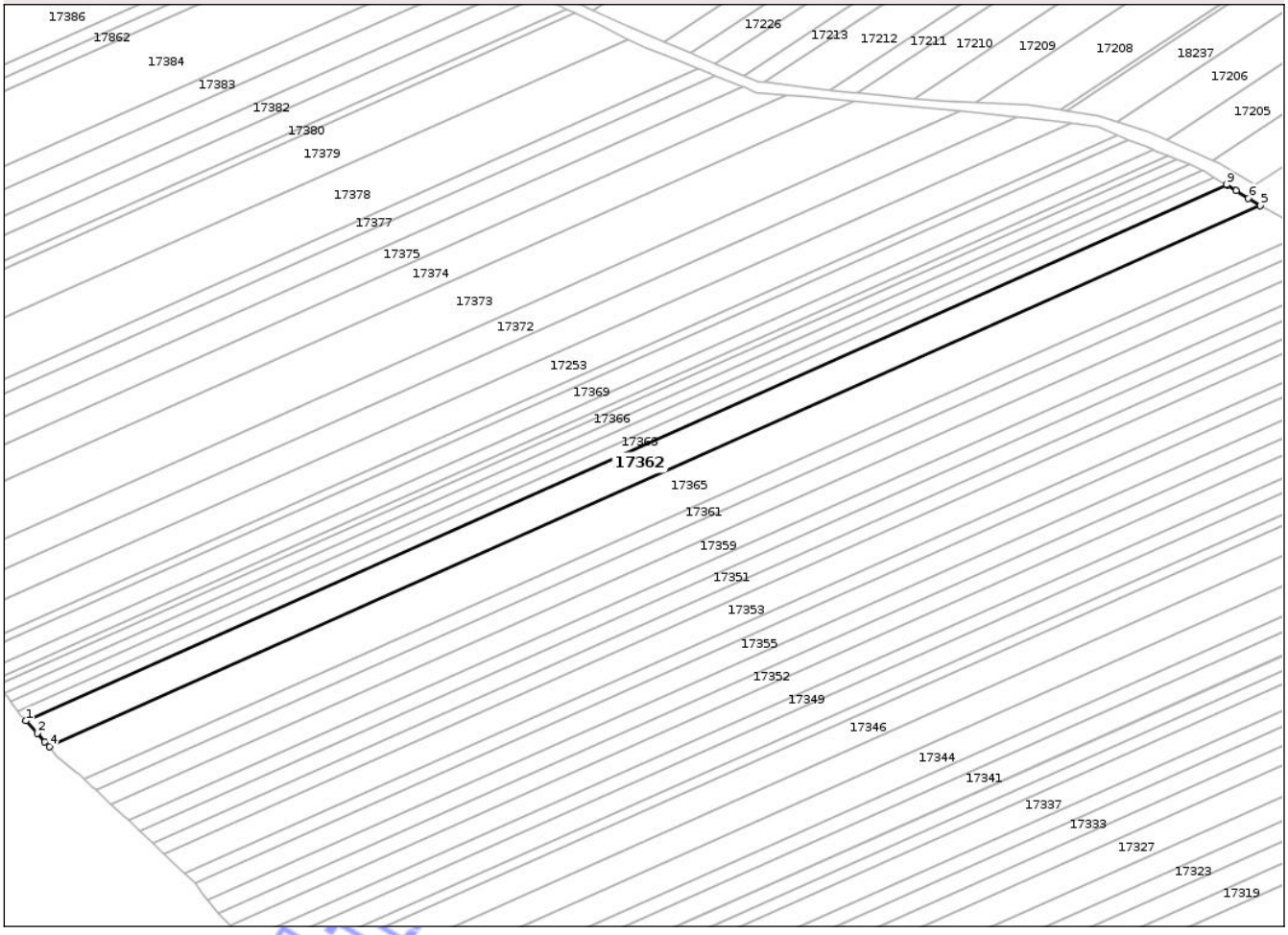

Date referitoare la teren

Crt	Categorie folosinţă	Intra vilan	Suprafaţa (mp)	Tarla	Parcelă	Nr. topo	Observaţii / Referinţe
1	arabil	NU	3.055	59	685/34	-	

Lungime Segmente
1) Valorile lungimilor segmentelor sunt obţinute din proiecţie în plan.

Punct început	X / Y	Punct sfârşit	X / Y	Lungime segment (** (m)
1	494.914,114 341.556,654	2	494.917,097 341.553,39	4.422
2	494.917,097 341.553,39	3	494.919,162 341.551,129	3.062
3	494.919,162 341.551,129	4	494.920,306 341.549,877	1.696
4	494.920,306 341.549,877	5	495.241,962 341.693,33	352.195
5	495.241,962 341.693,33	6	495.238,792 341.695,283	3.723

Document care conține date cu caracter personal, protejat de prevederile Regulamentului (UE) nr. 679/2016 și Legii 190/2018

Punct început	X / Y	Punct sfârşit	X / Y	Lungime segment (** (m)
6	495.238,792 341.695,283	7	495.235,576 341.697,263	3.777
7	495.235,576 341.697,263	8	495.233,153 341.698,755	2.846
8	495.233,153 341.698,755	9	495.232,978 341.698,863	0.206
9	495.232,978 341.698,863	1	494.914,114 341.556,654	349.138

** Lungimile segmentelor sunt determinate în planul de proiecţie Stereo 70 şi sunt rotunjite la 1 milimetru.
*** Distanţa dintre puncte este formată din segmente cumulate ce sunt mai mici decât valoarea 1 milimetru.

Neutilizabil in circuitul civil

DATE DESPRE IMOBILUL NR. 17363

Oficiul de Cadastru şi Publicitate Imobiliară ARGES
Biroul de Cadastru şi Publicitate Imobiliară Costesti

A. Partea I. Descrierea imobilului

TEREN Extravilan

Adresa: Jud. Arges

Nr. Crt	Nr cadastral Nr. topografic	Suprafaţa* (mp)	Observaţii / Referinţe
A1		1.085	Sector cadastral:72 Teren neimprejmuit;

B. Partea II. Proprietari şi acte

Inscrieri privitoare la dreptul de proprietate şi alte drepturi reale		Referinţe
/		
Act Administrativ nr. 24612, din 23/09/1993 emis de CJSDPAT ARGES;		
B1	Intabulare, drept de PROPRIETATE, dobandit prin Reconstituire, cota actuala 1/1, cota initiala 1/1	A1
	1) **MUTU M AURELIAN**	

C. Partea III. SARCINI .

Inscrieri privind dezmembramintele dreptului de proprietate, drepturi reale de garanţie şi sarcini	Referinţe
NU SUNT	

Neutilizabil în circuitul civil

Anexa Nr. 1 La Partea I

Teren

Nr cadastral	Suprafaţa (mp)*	Observaţii / Referinţe
	1.085	

* Suprafaţa este determinată in planul de proiecţie Stereo 70.

DETALII LINIARE IMOBIL

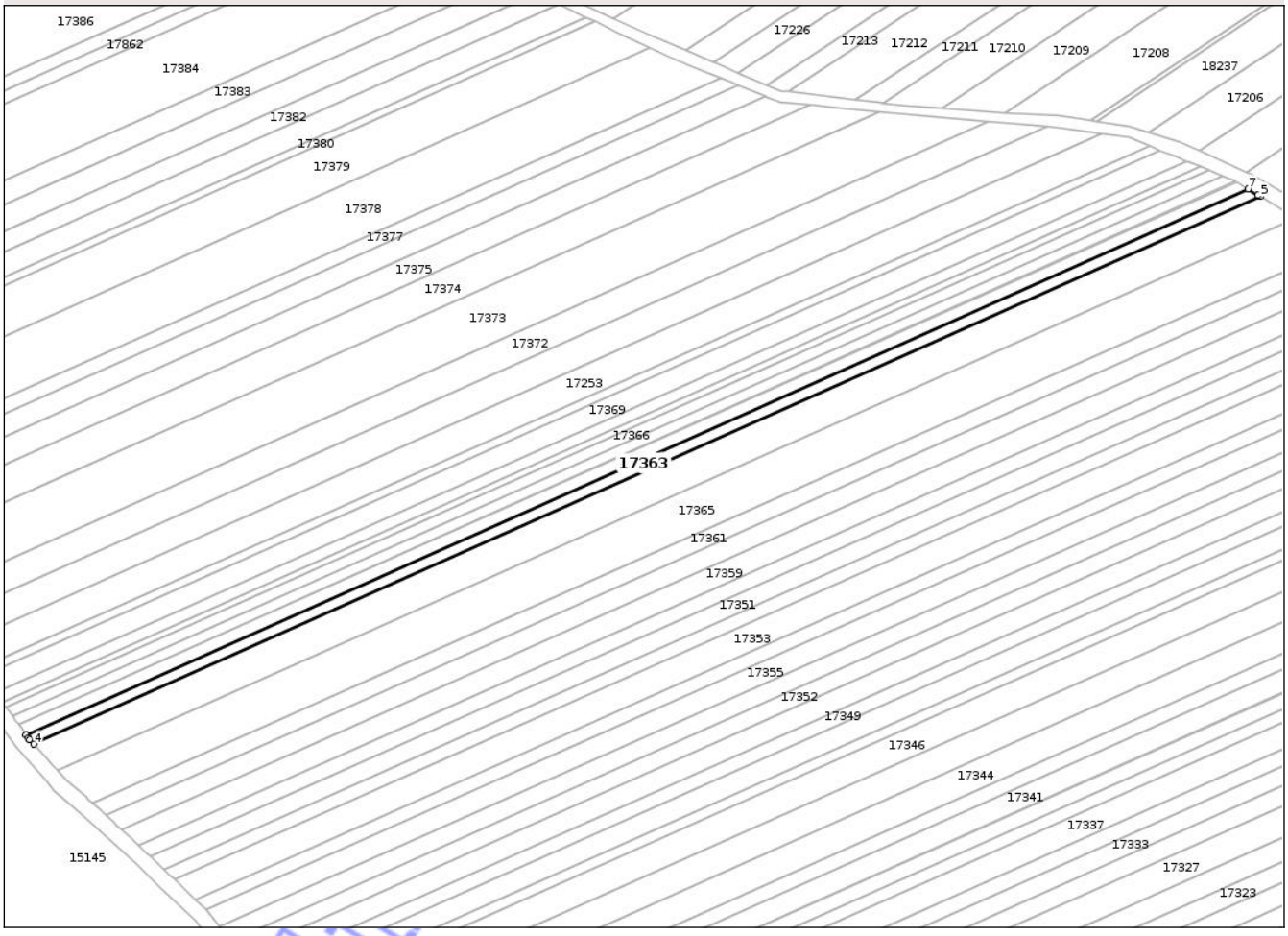

Date referitoare la teren

Crt	Categorie folosinţă	Intra vilan	Suprafaţa (mp)	Tarla	Parcelă	Nr. topo	Observaţii / Referinţe
1	arabil	NU	1.085	59	685/33	-	

Lungime Segmente

1) Valorile lungimilor segmentelor sunt obţinute din proiecţie în plan.

Punct început	X / Y	Punct sfârşit	X / Y	Lungime segment (** (m)
1	494.912,014 341.559,126	2	494.912,672 341.558,233	1.109
2	494.912,672 341.558,233	3	494.913,008 341.557,865	0.498
3	494.913,008 341.557,865	4	494.914,114 341.556,654	1.64
4	494.914,114 341.556,654	5	495.232,978 341.698,863	349.138
5	495.232,978 341.698,863	6	495.232,41 341.699,213	0.667

Document care conține date cu caracter personal, protejat de prevederile Regulamentului (UE) nr. 679/2016 și Legii 190/2018

Punct început	X / Y	Punct sfârşit	X / Y	Lungime segment (** (m)
6	495.232,41 341.699,213	7	495.229,769 341.700,84	3.102
7	495.229,769 341.700,84	1	494.912,014 341.559,126	347.924

** Lungimile segmentelor sunt determinate în planul de proiecţie Stereo 70 şi sunt rotunjite la 1 milimetru.
*** Distanţa dintre puncte este formată din segmente cumulate ce sunt mai mici decât valoarea 1 milimetru.

Neutilizabil in circuitul civil

DATE DESPRE IMOBILUL NR. 17364

Oficiul de Cadastru şi Publicitate Imobiliară ARGES
Biroul de Cadastru şi Publicitate Imobiliară Costesti

A. Partea I. Descrierea imobilului

TEREN Extravilan

Adresa: Jud. Arges

Nr. Crt	Nr cadastral Nr. topografic	Suprafaţa* (mp)	Observaţii / Referinţe
A1		1.064	Sector cadastral:72 Teren neimprejmuit;

B. Partea II. Proprietari şi acte

Inscrieri privitoare la dreptul de proprietate şi alte drepturi reale		Referinţe
/		
Act Administrativ nr. 11037, din 29/08/1993 emis de CJSDPAT ARGES;		
B1	Intabulare, drept de PROPRIETATE, dobandit prin Reconstituire, cota actuala 1/1, cota initiala 1/1	A1
	1) **STOICA A CONSTANTIN**	

C. Partea III. SARCINI .

Inscrieri privind dezmembramintele dreptului de proprietate, drepturi reale de garanţie şi sarcini	Referinţe
NU SUNT	

Neutilizabil în circuitul civil

Anexa Nr. 1 La Partea I

Teren

Nr cadastral	Suprafaţa (mp)*	Observaţii / Referinţe
	1.064	

* Suprafaţa este determinată in planul de proiecţie Stereo 70.

DETALII LINIARE IMOBIL

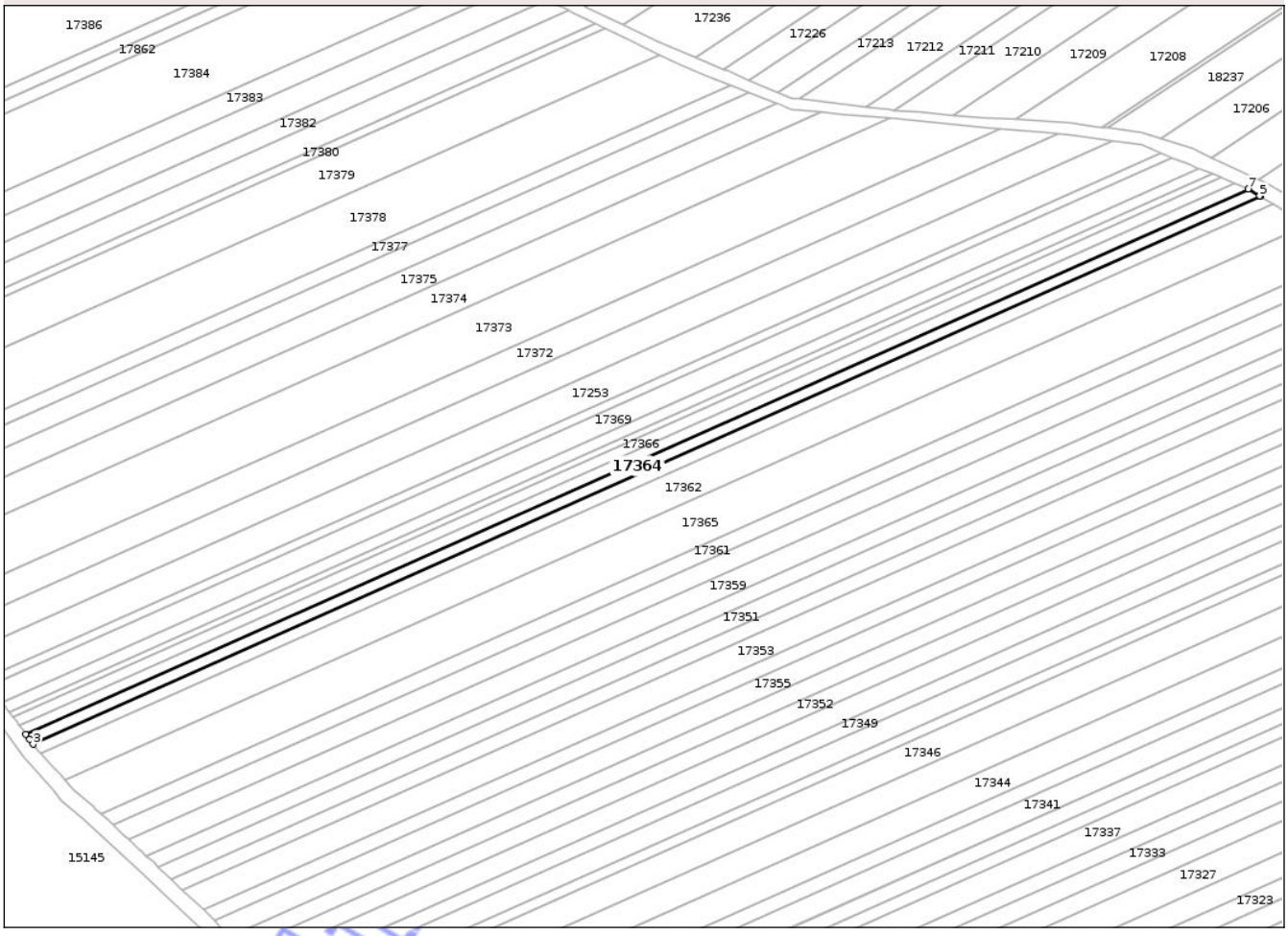

Date referitoare la teren

Crt	Categorie folosinţă	Intra vilan	Suprafaţa (mp)	Tarla	Parcelă	Nr. topo	Observaţii / Referinţe
1	arabil	NU	1.064	59	685/32	-	

Lungime Segmente

1) Valorile lungimilor segmentelor sunt obţinute din proiecţie în plan.

Punct început	X / Y	Punct sfârşit	X / Y	Lungime segment (** (m)
1	494.910,155 341.561,652	2	494.911,084 341.560,39	1.567
2	494.911,084 341.560,39	3	494.912,014 341.559,126	1.569
3	494.912,014 341.559,126	4	495.229,769 341.700,84	347.924
4	495.229,769 341.700,84	5	495.229,605 341.700,941	0.193
5	495.229,605 341.700,941	6	495.226,787 341.702,677	3.31

Document care conține date cu caracter personal, protejat de prevederile Regulamentului (UE) nr. 679/2016 și Legii 190/2018

Punct început	X / Y	Punct sfârşit	X / Y	Lungime segment (** (m)
6	495.226,787 341.702,677	7	495.226,609 341.702,786	0.209
7	495.226,609 341.702,786	1	494.910,155 341.561,652	346.5

** Lungimile segmentelor sunt determinate în planul de proiecţie Stereo 70 şi sunt rotunjite la 1 milimetru.
*** Distanţa dintre puncte este formată din segmente cumulate ce sunt mai mici decât valoarea 1 milimetru.

Neutilizabil in circuitul civil

DATE DESPRE IMOBILUL NR. 17365

Oficiul de Cadastru şi Publicitate Imobiliară ARGES
Biroul de Cadastru şi Publicitate Imobiliară Costesti

A. Partea I. Descrierea imobilului

TEREN Extravilan

Adresa: Jud. Arges

Nr. Crt	Nr cadastral Nr. topografic	Suprafaţa* (mp)	Observaţii / Referinţe
A1		4.128	Sector cadastral:72 Teren neimprejmuit;

B. Partea II. Proprietari şi acte

Inscrieri privitoare la dreptul de proprietate şi alte drepturi reale		Referinţe
/		
Act Administrativ nr. 23906, din 16/09/1993 emis de CJSDPAT ARGES;		
B1	Intabulare, drept de PROPRIETATE, dobandit prin Reconstituire, cota actuala 1/1, cota initiala 1/1	A1
	1) **PREDA I JOITA**	

C. Partea III. SARCINI .

Inscrieri privind dezmembramintele dreptului de proprietate, drepturi reale de garanţie şi sarcini	Referinţe
NU SUNT	

Neutilizabil în circuitul civil

Anexa Nr. 1 La Partea I

Teren

Nr cadastral	Suprafaţa (mp)*	Observaţii / Referinţe
	4.128	

* Suprafaţa este determinată in planul de proiecţie Stereo 70.

DETALII LINIARE IMOBIL



Date referitoare la teren

Crt	Categorie folosinţă	Intra vilan	Suprafaţa (mp)	Tarla	Parcelă	Nr. topo	Observaţii / Referinţe
1	arabil	NU	4.128	59	685/35	-	

Lungime Segmente
1) Valorile lungimilor segmentelor sunt obţinute din proiecţie în plan.

Punct început	X / Y	Punct sfârşit	X / Y	Lungime segment (** (m)
1	494.920,306 341.549,877	2	494.920,403 341.549,771	0.144
2	494.920,403 341.549,771	3	494.922,324 341.547,441	3.02
3	494.922,324 341.547,441	4	494.927,669 341.542,923	6.999
4	494.927,669 341.542,923	5	494.928,163 341.542,467	0.672
5	494.928,163 341.542,467	6	494.929,505 341.541,23	1.825

Document care conține date cu caracter personal, protejat de prevederile Regulamentului (UE) nr. 679/2016 și Legii 190/2018

Punct început	X / Y	Punct sfârşit	X / Y	Lungime segment (** (m)
6	494.929,505 341.541,23	7	495.255,034 341.686,411	356.436
7	495.255,034 341.686,411	8	495.254,02 341.687,014	1.18
8	495.254,02 341.687,014	9	495.248,33 341.689,974	6.414
9	495.248,33 341.689,974	10	495.242,425 341.693,045	6.656
10	495.242,425 341.693,045	11	495.241,962 341.693,33	0.544
11	495.241,962 341.693,33	1	494.920,306 341.549,877	352.195

**** Lungimile segmentelor sunt determinate în planul de proiecţie Stereo 70 şi sunt rotunjite la 1 milimetru.**
***** Distanţa dintre puncte este formată din segmente cumulate ce sunt mai mici decât valoarea 1 milimetru.**

Neutilizabil in circuitul civil

DATE DESPRE IMOBILUL NR. 17366

Oficiul de Cadastru şi Publicitate Imobiliară ARGES
Biroul de Cadastru şi Publicitate Imobiliară Costesti

A. Partea I. Descrierea imobilului

TEREN Extravilan

Adresa: Jud. Arges

Nr. Crt	Nr cadastral Nr. topografic	Suprafaţa* (mp)	Observaţii / Referinţe
A1		940	Sector cadastral:72 Teren neimprejmuit;

B. Partea II. Proprietari şi acte

Inscrieri privitoare la dreptul de proprietate şi alte drepturi reale		Referinţe
/		
Act Notarial nr. 49, din 10/02/1998 emis de BIN DANCIU ILIE;		
B1	Intabulare, drept de PROPRIETATE, dobandit prin Lege, cota actuala 1/1, cota initiala 1/1	A1
	1) **SIMION VIOREL**	

C. Partea III. SARCINI .

Inscrieri privind dezmembramintele dreptului de proprietate, drepturi reale de garanţie şi sarcini	Referinţe
NU SUNT	

Neutilizabil în circuitul civil

Anexa Nr. 1 La Partea I

Teren

Nr cadastral	Suprafaţa (mp)*	Observaţii / Referinţe
	940	

* Suprafaţa este determinată in planul de proiecţie Stereo 70.

DETALII LINIARE IMOBIL



Date referitoare la teren

Crt	Categorie folosinţă	Intra vilan	Suprafaţa (mp)	Tarla	Parcelă	Nr. topo	Observaţii / Referinţe
1	arabil	NU	940	59	685	-	In act P 685/30

Lungime Segmente
1) Valorile lungimilor segmentelor sunt obţinute din proiecţie în plan.

Punct început	X / Y	Punct sfârşit	X / Y	Lungime segment (** (m)
1	494.906,845 341.566,148	2	494.907,603 341.565,118	1.279
2	494.907,603 341.565,118	3	494.908,505 341.563,892	1.522
3	494.908,505 341.563,892	4	495.223,143 341.704,216	344.511
4	495.223,143 341.704,216	5	495.220,853 341.705,154	2.475
5	495.220,853 341.705,154	6	495.219,641 341.705,65	1.31

Document care conține date cu caracter personal, protejat de prevederile Regulamentului (UE) nr. 679/2016 și Legii 190/2018

Punct început	X / Y	Punct sfârşit	X / Y	Lungime segment (** (m)
6	495.219,641 341.705,65	1	494.906,845 341.566,148	342.494

** Lungimile segmentelor sunt determinate în planul de proiecţie Stereo 70 şi sunt rotunjite la 1 milimetru.
*** Distanţa dintre puncte este formată din segmente cumulate ce sunt mai mici decât valoarea 1 milimetru.

Neutilizabil in circuitul civil

DATE DESPRE IMOBILUL NR. 17367

Oficiul de Cadastru şi Publicitate Imobiliară ARGES
Biroul de Cadastru şi Publicitate Imobiliară Costesti

A. Partea I. Descrierea imobilului

TEREN Extravilan

Adresa: Jud. Arges

Nr. Crt	Nr cadastral Nr. topografic	Suprafaţa* (mp)	Observaţii / Referinţe
A1		590	Sector cadastral:72 Teren neimprejmuit;

B. Partea II. Proprietari şi acte

Inscrieri privitoare la dreptul de proprietate şi alte drepturi reale		Referinţe
/		
Act Notarial nr. 147, din 24/03/1998 emis de BIN DANCIU ILIE;		
B1	Intabulare, drept de PROPRIETATE, dobandit prin Iesire Din Indiviziune, cota actuala 1/1, cota initiala 1/1	A1
	1) **NICOLAE STELANA**	

C. Partea III. SARCINI .

Inscrieri privind dezmembramintele dreptului de proprietate, drepturi reale de garanţie şi sarcini	Referinţe
NU SUNT	

Neutilizabil în circuitul civil

Anexa Nr. 1 La Partea I

Teren

Nr cadastral	Suprafaţa (mp)*	Observaţii / Referinţe
	590	

* Suprafaţa este determinată in planul de proiecţie Stereo 70.

DETALII LINIARE IMOBIL



Date referitoare la teren

Crt	Categorie folosinţă	Intra vilan	Suprafaţa (mp)	Tarla	Parcelă	Nr. topo	Observaţii / Referinţe
1	arabil	NU	590	59	685/29	-	

Lungime Segmente

1) Valorile lungimilor segmentelor sunt obţinute din proiecţie în plan.

Punct început	X / Y	Punct sfârşit	X / Y	Lungime segment (** (m)
1	494.905,797 341.567,571	2	494.905,96 341.567,35	0.275
2	494.905,96 341.567,35	3	494.906,845 341.566,148	1.493
3	494.906,845 341.566,148	4	495.219,641 341.705,65	342.494
4	495.219,641 341.705,65	5	495.217,432 341.706,555	2.387
5	495.217,432 341.706,555	1	494.905,797 341.567,571	341.223

Document care conține date cu caracter personal, protejat de prevederile Regulamentului (UE) nr. 679/2016 și Legii 190/2018

**** Lungimile segmentelor sunt determinate în planul de proiecţie Stereo 70 şi sunt rotunjite la 1 milimetru.**
***** Distanţa dintre puncte este formată din segmente cumulate ce sunt mai mici decât valoarea 1 milimetru.**

Neutilizabil in circuitul civil

DATE DESPRE IMOBILUL NR. 17368

Oficiul de Cadastru şi Publicitate Imobiliară ARGES
Biroul de Cadastru şi Publicitate Imobiliară Costesti

A. Partea I. Descrierea imobilului

TEREN Extravilan

Adresa: Jud. Arges

Nr. Crt	Nr cadastral Nr. topografic	Suprafaţa* (mp)	Observaţii / Referinţe
A1		1.000	Sector cadastral:72 Teren neimprejmuit;

B. Partea II. Proprietari şi acte

Inscrieri privitoare la dreptul de proprietate şi alte drepturi reale		Referinţe
/		
Act Administrativ nr. Adeverinta nr. 8595, din 19/09/2025 emis de PRIMĂRIA COMUNEI BUZOEȘTI;		
B1	Inscrierea posesiei, drept de PROPRIETATE, dobandit prin Lege, cota actuala 1/1, cota initiala 1/1	A1
	1) **NEIDENTIFICAT NEIDENTIFICAT**, CIF:0000000000000	
Act Normativ nr. 7, din 13/03/1996 emis de PARLAMENTUL ROMANIEI (art. 13);		
B2	Se noteaza mentiunea de proprietar neidentificat.	A1

C. Partea III. SARCINI .

Inscrieri privind dezmembramintele dreptului de proprietate, drepturi reale de garanţie şi sarcini	Referinţe
NU SUNT	

Neutilizabil în circuitul civil

Anexa Nr. 1 La Partea I

Teren

Nr cadastral	Suprafaţa (mp)*	Observaţii / Referinţe
	1.000	

* Suprafaţa este determinată in planul de proiecţie Stereo 70.

DETALII LINIARE IMOBIL

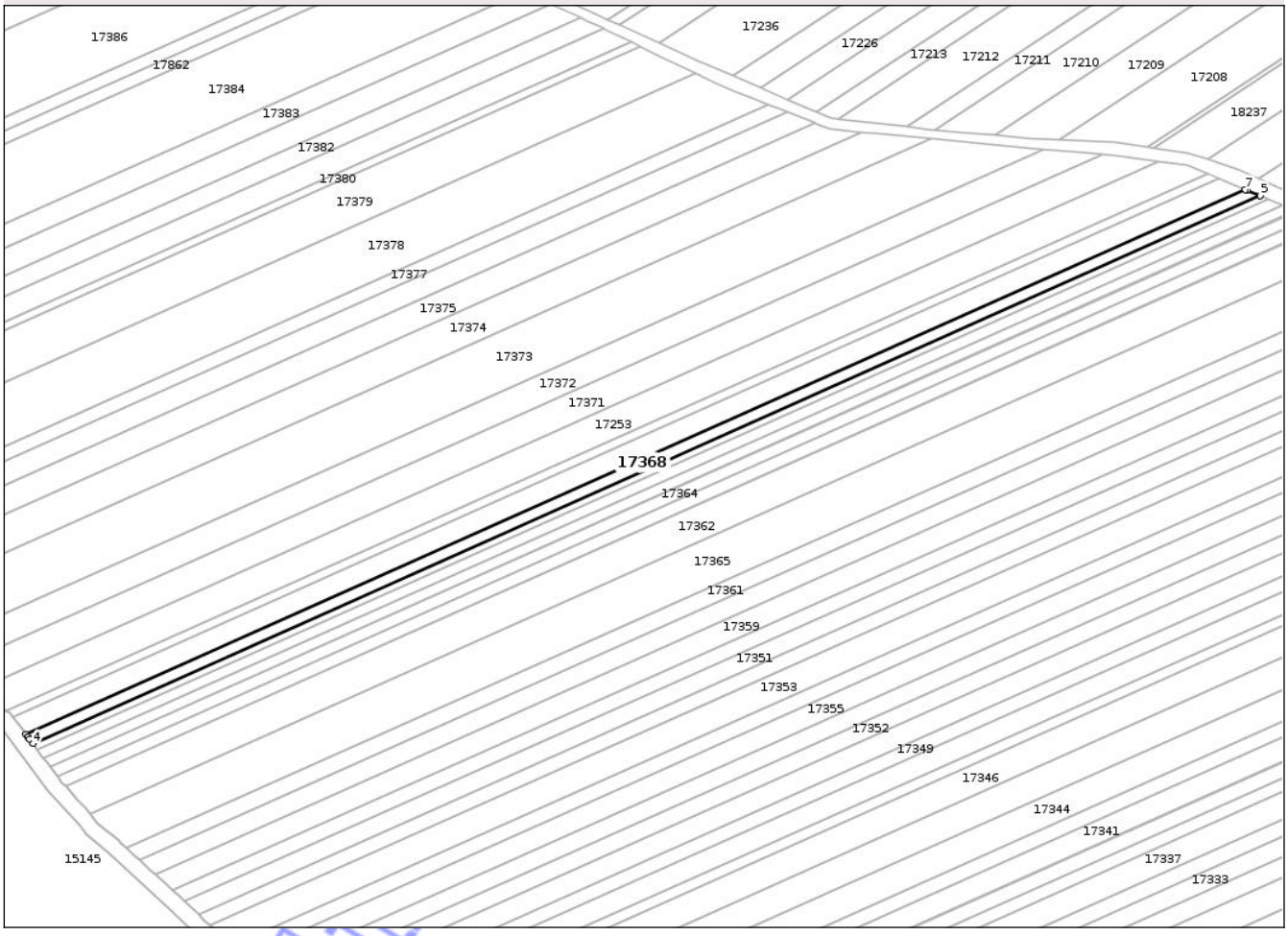

Date referitoare la teren

Crt	Categorie folosinţă	Intra vilan	Suprafaţa (mp)	Tarla	Parcelă	Nr. topo	Observaţii / Referinţe
1	arabil	NU	1.000	59	685	-	

Lungime Segmente

1) Valorile lungimilor segmentelor sunt obţinute din proiecţie în plan.

Punct început	X / Y	Punct sfârşit	X / Y	Lungime segment (** (m)
1	494.904,013 341.569,994	2	494.904,508 341.569,323	0.834
2	494.904,508 341.569,323	3	494.904,925 341.568,756	0.704
3	494.904,925 341.568,756	4	494.905,797 341.567,571	1.471
4	494.905,797 341.567,571	5	495.217,432 341.706,555	341.223
5	495.217,432 341.706,555	6	495.214,103 341.707,919	3.598

Document care conține date cu caracter personal, protejat de prevederile Regulamentului (UE) nr. 679/2016 și Legii 190/2018

Punct început	X / Y	Punct sfârşit	X / Y	Lungime segment (** (m)
6	495.214,103 341.707,919	7	495.213,67 341.708,096	0.468
7	495.213,67 341.708,096	1	494.904,013 341.569,994	339.057

** Lungimile segmentelor sunt determinate în planul de proiecţie Stereo 70 şi sunt rotunjite la 1 milimetru.
*** Distanţa dintre puncte este formată din segmente cumulate ce sunt mai mici decât valoarea 1 milimetru.

Neutilizabil in circuitul civil

DATE DESPRE IMOBILUL NR. 17369

Oficiul de Cadastru şi Publicitate Imobiliară ARGES
Biroul de Cadastru şi Publicitate Imobiliară Costesti

A. Partea I. Descrierea imobilului

TEREN Extravilan

Adresa: Jud. Arges

Nr. Crt	Nr cadastral Nr. topografic	Suprafaţa* (mp)	Observaţii / Referinţe
A1		1.773	Sector cadastral:72 Teren neimprejmuit;

B. Partea II. Proprietari şi acte

Inscrieri privitoare la dreptul de proprietate şi alte drepturi reale		Referinţe
/		
Act Notarial nr. 510, din 12/10/1995 emis de BIN VOICESCU FILOFTEIA;		
B1	Intabulare, drept de PROPRIETATE, dobandit prin Succesiune, cota actuala 1/2, cota initiala 1/2	A1
	1) **ŞTEFAN MARIA**	
B2	Intabulare, drept de PROPRIETATE, dobandit prin Succesiune, cota actuala 1/2, cota initiala 1/2	A1
	1) **DRAGAN ION**	

C. Partea III. SARCINI .

Inscrieri privind dezmembramintele dreptului de proprietate, drepturi reale de garanţie şi sarcini	Referinţe
NU SUNT	

Neutilizabil în circuitul civil

Anexa Nr. 1 La Partea I

Teren

Nr cadastral	Suprafaţa (mp)*	Observaţii / Referinţe
	1.773	

* Suprafaţa este determinată in planul de proiecţie Stereo 70.

DETALII LINIARE IMOBIL

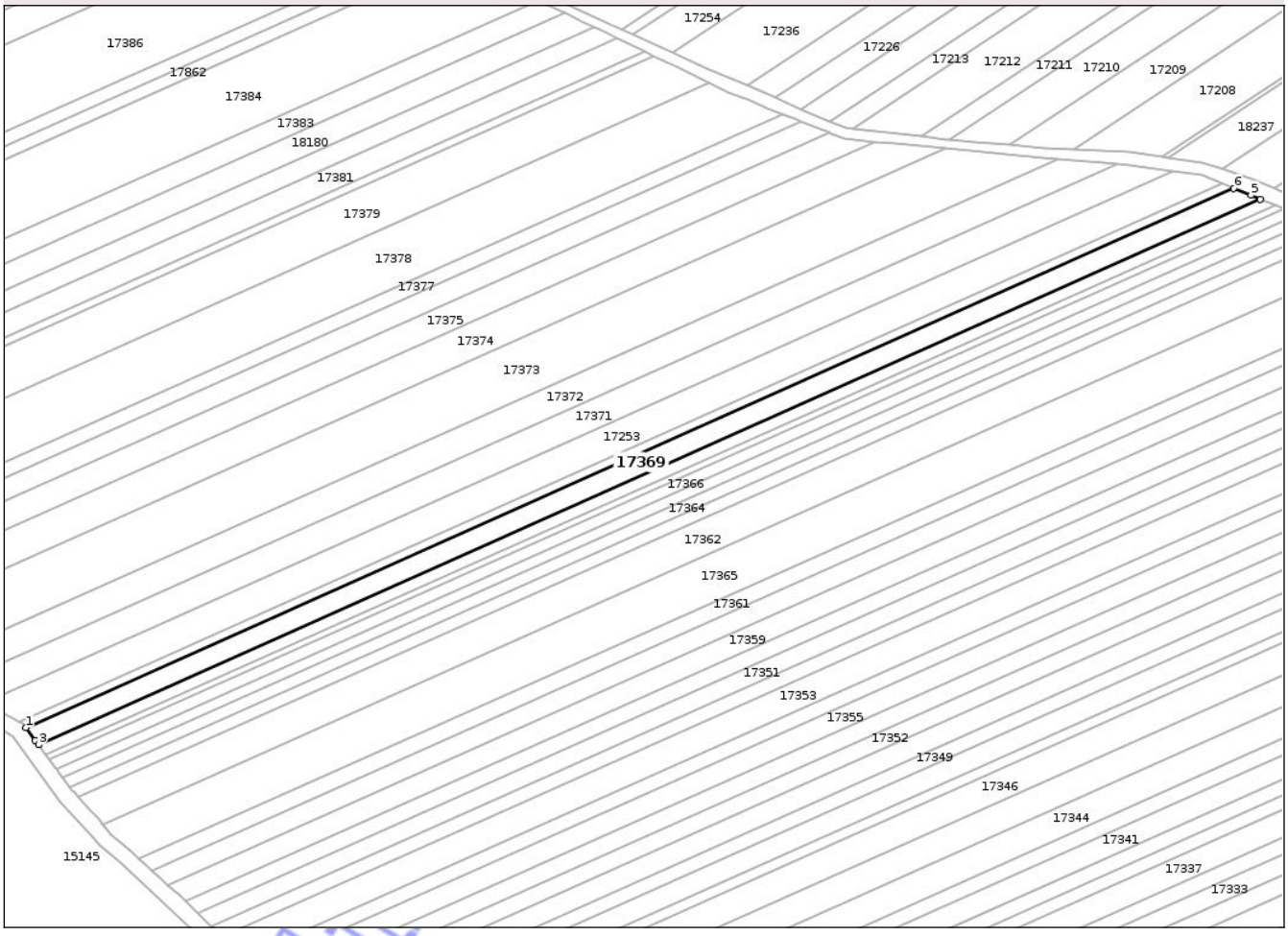

Date referitoare la teren

Crt	Categorie folosinţă	Intra vilan	Suprafaţa (mp)	Tarla	Parcelă	Nr. topo	Observaţii / Referinţe
1	arabil	NU	1.773	59	685/27	-	

Lungime Segmente

1) Valorile lungimilor segmentelor sunt obţinute din proiecţie în plan.

Punct început	X / Y	Punct sfârşit	X / Y	Lungime segment (** (m)
1	494.900,822 341.574,329	2	494.903,162 341.571,15	3.947
2	494.903,162 341.571,15	3	494.904,013 341.569,994	1.435
3	494.904,013 341.569,994	4	495.213,67 341.708,096	339.057
4	495.213,67 341.708,096	5	495.211,314 341.709,061	2.546
5	495.211,314 341.709,061	6	495.206,94 341.710,853	4.727

Document care conține date cu caracter personal, protejat de prevederile Regulamentului (UE) nr. 679/2016 și Legii 190/2018

Punct început	X / Y	Punct sfârşit	X / Y	Lungime segment (** (m)
6	495.206,94 341.710,853	1	494.900,822 341.574,329	335.182

** Lungimile segmentelor sunt determinate în planul de proiecţie Stereo 70 şi sunt rotunjite la 1 milimetru.
*** Distanţa dintre puncte este formată din segmente cumulate ce sunt mai mici decât valoarea 1 milimetru.

Neutilizabil in circuitul civil

DATE DESPRE IMOBILUL NR. 17370

Oficiul de Cadastru şi Publicitate Imobiliară ARGES
Biroul de Cadastru şi Publicitate Imobiliară Costesti

A. Partea I. Descrierea imobilului

TEREN Extravilan

Adresa: Jud. Arges

Nr. Crt	Nr cadastral Nr. topografic	Suprafaţa* (mp)	Observaţii / Referinţe
A1		728	Sector cadastral:72 Teren neimprejmuit;

B. Partea II. Proprietari şi acte

Inscrieri privitoare la dreptul de proprietate şi alte drepturi reale		Referinţe
/		
Act Administrativ nr. 19185, din 24/08/1993 emis de CJSDPAT ARGEȘ;		
B1	Intabulare, drept de PROPRIETATE, dobandit prin Reconstituire, cota actuala 1/1, cota initiala 1/1	A1
	1) **DRĂGAN C MIHAI**	

C. Partea III. SARCINI .

Inscrieri privind dezmembramintele dreptului de proprietate, drepturi reale de garanţie şi sarcini	Referinţe
NU SUNT	

Neutilizabil în circuitul civil

Anexa Nr. 1 La Partea I

Teren

Nr cadastral	Suprafaţa (mp)*	Observaţii / Referinţe
	728	

* Suprafaţa este determinată in planul de proiecţie Stereo 70.

DETALII LINIARE IMOBIL

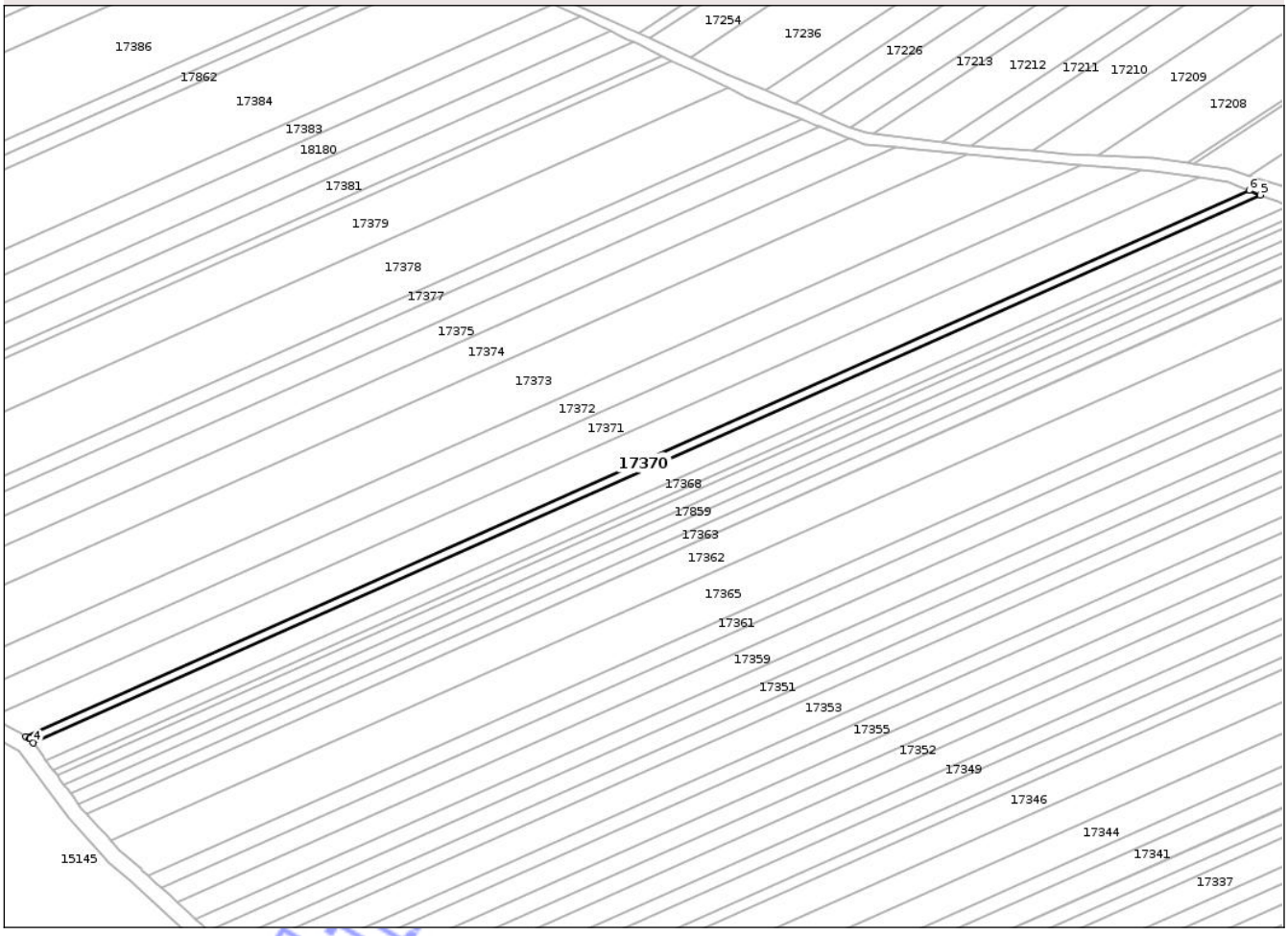

Date referitoare la teren

Crt	Categorie folosinţă	Intra vilan	Suprafaţa (mp)	Tarla	Parcelă	Nr. topo	Observaţii / Referinţe
1	arabil	NU	728	59	685/26	-	

Lungime Segmente

1) Valorile lungimilor segmentelor sunt obţinute din proiecţie în plan.

Punct început	X / Y	Punct sfârşit	X / Y	Lungime segment (** (m)
1	494.899,002 341.575,901	2	494.899,945 341.575,406	1.065
2	494.899,945 341.575,406	3	494.900,082 341.575,334	0.155
3	494.900,082 341.575,334	4	494.900,822 341.574,329	1.248
4	494.900,822 341.574,329	5	495.206,94 341.710,853	335.182
5	495.206,94 341.710,853	6	495.204,155 341.711,994	3.01

Document care conține date cu caracter personal, protejat de prevederile Regulamentului (UE) nr. 679/2016 și Legii 190/2018

Punct început	X / Y	Punct sfârşit	X / Y	Lungime segment (** (m)
6	495.204,155 341.711,994	1	494.899,002 341.575,901	334.125

** Lungimile segmentelor sunt determinate în planul de proiecţie Stereo 70 şi sunt rotunjite la 1 milimetru.
*** Distanţa dintre puncte este formată din segmente cumulate ce sunt mai mici decât valoarea 1 milimetru.

Neutilizabil in circuitul civil

DATE DESPRE IMOBILUL NR. 17371

Oficiul de Cadastru şi Publicitate Imobiliară ARGES
Biroul de Cadastru şi Publicitate Imobiliară Costesti

A. Partea I. Descrierea imobilului

TEREN Extravilan

Adresa: Jud. Arges

Nr. Crt	Nr cadastral Nr. topografic	Suprafaţa* (mp)	Observaţii / Referinţe
A1		2.437	Sector cadastral:72 Teren neimprejmuit;

B. Partea II. Proprietari şi acte

Inscrieri privitoare la dreptul de proprietate şi alte drepturi reale		Referinţe
/		
Act Administrativ nr. 19186, din 24/08/1993 emis de CJSDPAT ARGES;		
B1	Intabulare, drept de PROPRIETATE, dobandit prin Reconstituire, cota actuala 1/1, cota initiala 1/1	A1
	1) **DRĂGAN C AURICĂ**	

C. Partea III. SARCINI .

Inscrieri privind dezmembramintele dreptului de proprietate, drepturi reale de garanţie şi sarcini	Referinţe
NU SUNT	

Neutilizabil în circuitul civil

Anexa Nr. 1 La Partea I

Teren

Nr cadastral	Suprafaţa (mp)*	Observaţii / Referinţe
	2.437	

* Suprafaţa este determinată in planul de proiecţie Stereo 70.

DETALII LINIARE IMOBIL

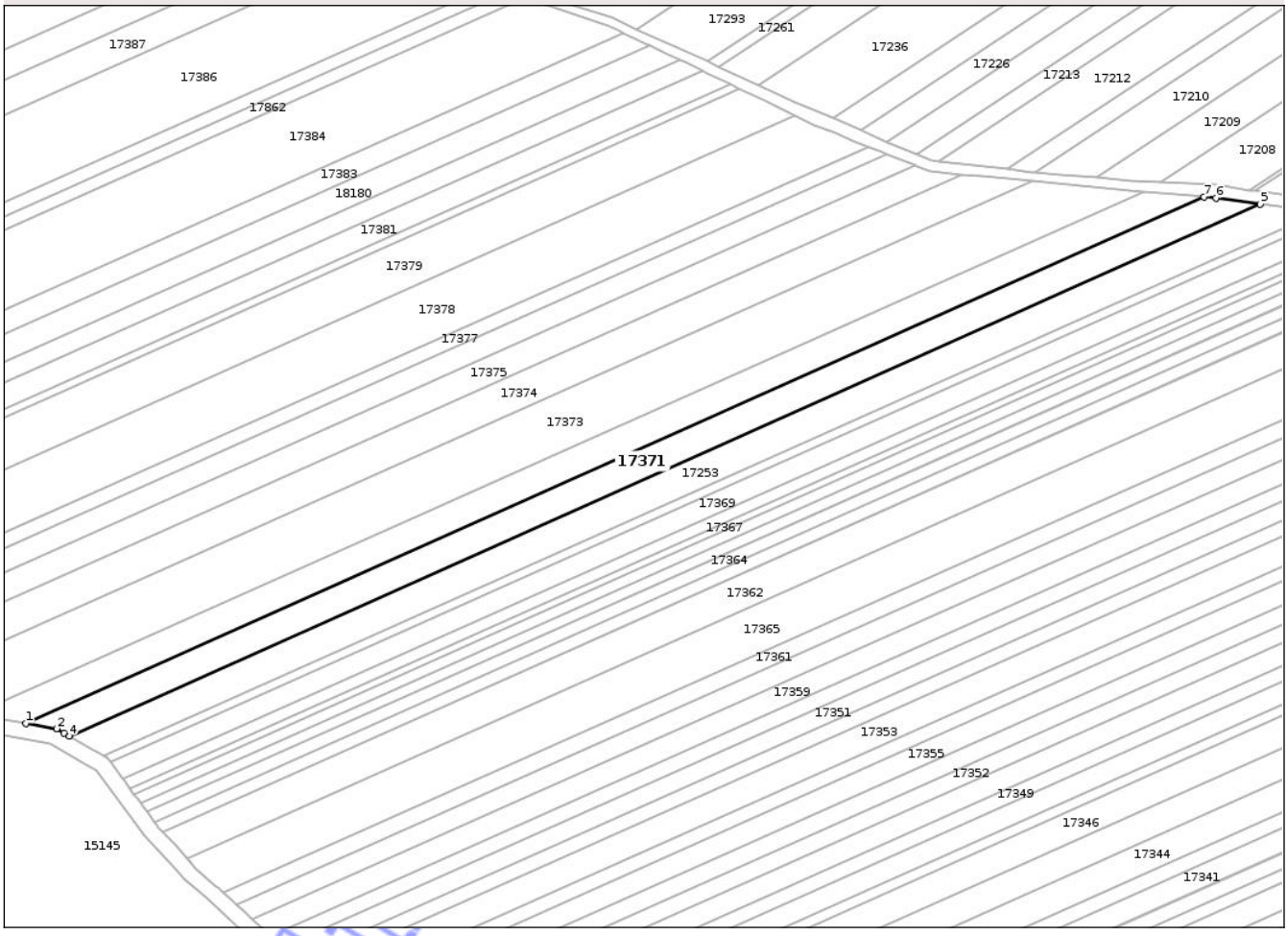

Date referitoare la teren

Crt	Categorie folosinţă	Intra vilan	Suprafaţa (mp)	Tarla	Parcelă	Nr. topo	Observaţii / Referinţe
1	arabil	NU	2.437	59	685/25	-	

Lungime Segmente

1) Valorile lungimilor segmentelor sunt obţinute din proiecţie în plan.

Punct început	X / Y	Punct sfârşit	X / Y	Lungime segment (** (m)
1	494.879,5 341.584,06	2	494.887,254 341.582,67	7.878
2	494.887,254 341.582,67	3	494.889,075 341.581,593	2.116
3	494.889,075 341.581,593	4	494.890,436 341.580,789	1.581
4	494.890,436 341.580,789	5	495.191,664 341.715,132	329.828
5	495.191,664 341.715,132	6	495.180,463 341.716,668	11.306

Document care conține date cu caracter personal, protejat de prevederile Regulamentului (UE) nr. 679/2016 și Legii 190/2018

Punct început	X / Y	Punct sfârşit	X / Y	Lungime segment (** (m)
6	495.180,463 341.716,668	7	495.177,461 341.716,947	3.015
7	495.177,461 341.716,947	1	494.879,5 341.584,06	326.251

** Lungimile segmentelor sunt determinate în planul de proiecţie Stereo 70 şi sunt rotunjite la 1 milimetru.
*** Distanţa dintre puncte este formată din segmente cumulate ce sunt mai mici decât valoarea 1 milimetru.

Neutilizabil in circuitul civil

DATE DESPRE IMOBILUL NR. 17372

Oficiul de Cadastru şi Publicitate Imobiliară ARGES
Biroul de Cadastru şi Publicitate Imobiliară Costesti

A. Partea I. Descrierea imobilului

TEREN Extravilan

Adresa: Jud. Arges

Nr. Crt	Nr cadastral Nr. topografic	Suprafaţa* (mp)	Observaţii / Referinţe
A1		2.411	Sector cadastral:72 Teren neimprejmuit;

B. Partea II. Proprietari şi acte

Inscrieri privitoare la dreptul de proprietate şi alte drepturi reale		Referinţe
/		
Act Administrativ nr. 11032, din 29/08/1993 emis de CJSDPAT ARGES;		
B1	Intabulare, drept de PROPRIETATE, dobandit prin Reconstituire, cota actuala 1/1, cota initiala 1/1	A1
	1) **MĂTANIE GH MARIN**	

C. Partea III. SARCINI .

Inscrieri privind dezmembramintele dreptului de proprietate, drepturi reale de garanţie şi sarcini	Referinţe
NU SUNT	

Neutilizabil în circuitul civil

Anexa Nr. 1 La Partea I

Teren

Nr cadastral	Suprafaţa (mp)*	Observaţii / Referinţe
	2.411	

* Suprafaţa este determinată in planul de proiecţie Stereo 70.

DETALII LINIARE IMOBIL

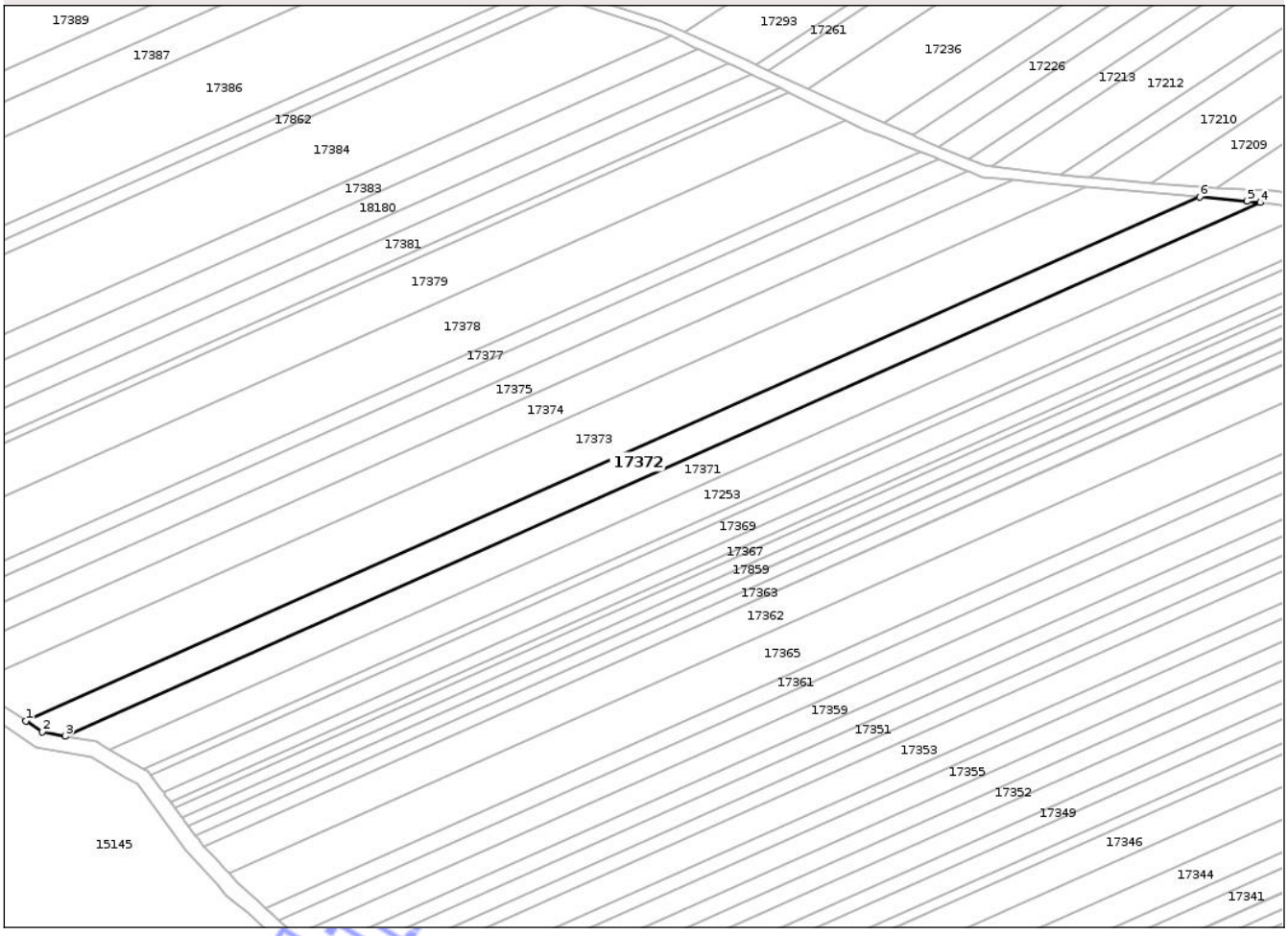

Date referitoare la teren

Crt	Categorie folosință	Intra vilan	Suprafaţa (mp)	Tarla	Parcelă	Nr. topo	Observaţii / Referinţe
1	arabil	NU	2.411	59	685/24	-	

Lungime Segmente

1) Valorile lungimilor segmentelor sunt obţinute din proiecţie în plan.

Punct început	X / Y	Punct sfârşit	X / Y	Lungime segment (** (m)
1	494.869,629 341.587,802	2	494.873,676 341.585,104	4.864
2	494.873,676 341.585,104	3	494.879,5 341.584,06	5.917
3	494.879,5 341.584,06	4	495.177,461 341.716,947	326.251
4	495.177,461 341.716,947	5	495.174,158 341.717,253	3.317
5	495.174,158 341.717,253	6	495.162,345 341.718,349	11.864

Document care conține date cu caracter personal, protejat de prevederile Regulamentului (UE) nr. 679/2016 și Legii 190/2018

Punct început	X / Y	Punct sfârşit	X / Y	Lungime segment (** (m)
6	495.162,345 341.718,349	1	494.869,629 341.587,802	320.508

** Lungimile segmentelor sunt determinate în planul de proiecţie Stereo 70 şi sunt rotunjite la 1 milimetru.
*** Distanţa dintre puncte este formată din segmente cumulate ce sunt mai mici decât valoarea 1 milimetru.

Neutilizabil in circuitul civil

DATE DESPRE IMOBILUL NR. 17373

Oficiul de Cadastru şi Publicitate Imobiliară ARGES
Biroul de Cadastru şi Publicitate Imobiliară Costesti

A. Partea I. Descrierea imobilului

TEREN Extravilan

Adresa: Jud. Arges

Nr. Crt	Nr cadastral Nr. topografic	Suprafaţa* (mp)	Observaţii / Referinţe
A1		4.357	Sector cadastral:72 Teren neimprejmuit;

B. Partea II. Proprietari şi acte

Inscrieri privitoare la dreptul de proprietate şi alte drepturi reale		Referinţe
/		
Act Administrativ nr. 23904, din 16/09/1993 emis de CJSDPAT ARGES;		
B1	Intabulare, drept de PROPRIETATE, dobandit prin Reconstituire, cota actuala 1/1, cota initiala 1/1	A1
	1) **PLESA I FLOAREA**	

C. Partea III. SARCINI .

Inscrieri privind dezmembramintele dreptului de proprietate, drepturi reale de garanţie şi sarcini	Referinţe
NU SUNT	

Neutilizabil în circuitul civil

Anexa Nr. 1 La Partea I

Teren

Nr cadastral	Suprafaţa (mp)*	Observaţii / Referinţe
	4.357	

* Suprafaţa este determinată in planul de proiecţie Stereo 70.

DETALII LINIARE IMOBIL



Date referitoare la teren

Crt	Categorie folosinţă	Intra vilan	Suprafaţa (mp)	Tarla	Parcelă	Nr. topo	Observaţii / Referinţe
1	arabil	NU	4.357	59	685/23	-	

Lungime Segmente

1) Valorile lungimilor segmentelor sunt obţinute din proiecţie în plan.

Punct început	X / Y	Punct sfârşit	X / Y	Lungime segment (** (m)
1	494.856,106 341.597,037	2	494.856,903 341.596,286	1.095
2	494.856,903 341.596,286	3	494.861,361 341.593,314	5.358
3	494.861,361 341.593,314	4	494.868,711 341.588,414	8.834
4	494.868,711 341.588,414	5	494.869,629 341.587,802	1.103
5	494.869,629 341.587,802	6	495.162,345 341.718,349	320.508

Document care conține date cu caracter personal, protejat de prevederile Regulamentului (UE) nr. 679/2016 și Legii 190/2018

Punct început	X / Y	Punct sfârşit	X / Y	Lungime segment (** (m)
6	495.162,345 341.718,349	7	495.158,611 341.718,696	3.75
7	495.158,611 341.718,696	8	495.134,01 341.720,978	24.707
8	495.134,01 341.720,978	1	494.856,106 341.597,037	304.289

**** Lungimile segmentelor sunt determinate în planul de proiecţie Stereo 70 şi sunt rotunjite la 1 milimetru.**
***** Distanţa dintre puncte este formată din segmente cumulate ce sunt mai mici decât valoarea 1 milimetru.**

Neutilizabil in circuitul civil

DATE DESPRE IMOBILUL NR. 17374

Oficiul de Cadastru şi Publicitate Imobiliară ARGES
Biroul de Cadastru şi Publicitate Imobiliară Costesti

A. Partea I. Descrierea imobilului

TEREN Extravilan

Adresa: Jud. Arges

Nr. Crt	Nr cadastral Nr. topografic	Suprafaţa* (mp)	Observaţii / Referinţe
A1		2.640	Sector cadastral:72 Teren neimprejmuit;

B. Partea II. Proprietari şi acte

Inscrieri privitoare la dreptul de proprietate şi alte drepturi reale		Referinţe
/		
Act Notarial nr. 306, din 23/11/2004 emis de BIN CRĂCIUN IRINA;		
B1	Intabulare, drept de PROPRIETATE, dobandit prin Succesiune, cota actuala 1/1, cota initiala 1/1	A1
	1) **SIMION FLOREA**	

C. Partea III. SARCINI .

Inscrieri privind dezmembramintele dreptului de proprietate, drepturi reale de garanţie şi sarcini	Referinţe
NU SUNT	

Neutilizabil în circuitul civil

Anexa Nr. 1 La Partea I

Teren

Nr cadastral	Suprafaţa (mp)*	Observaţii / Referinţe
	2.640	

* Suprafaţa este determinată in planul de proiecţie Stereo 70.

DETALII LINIARE IMOBIL

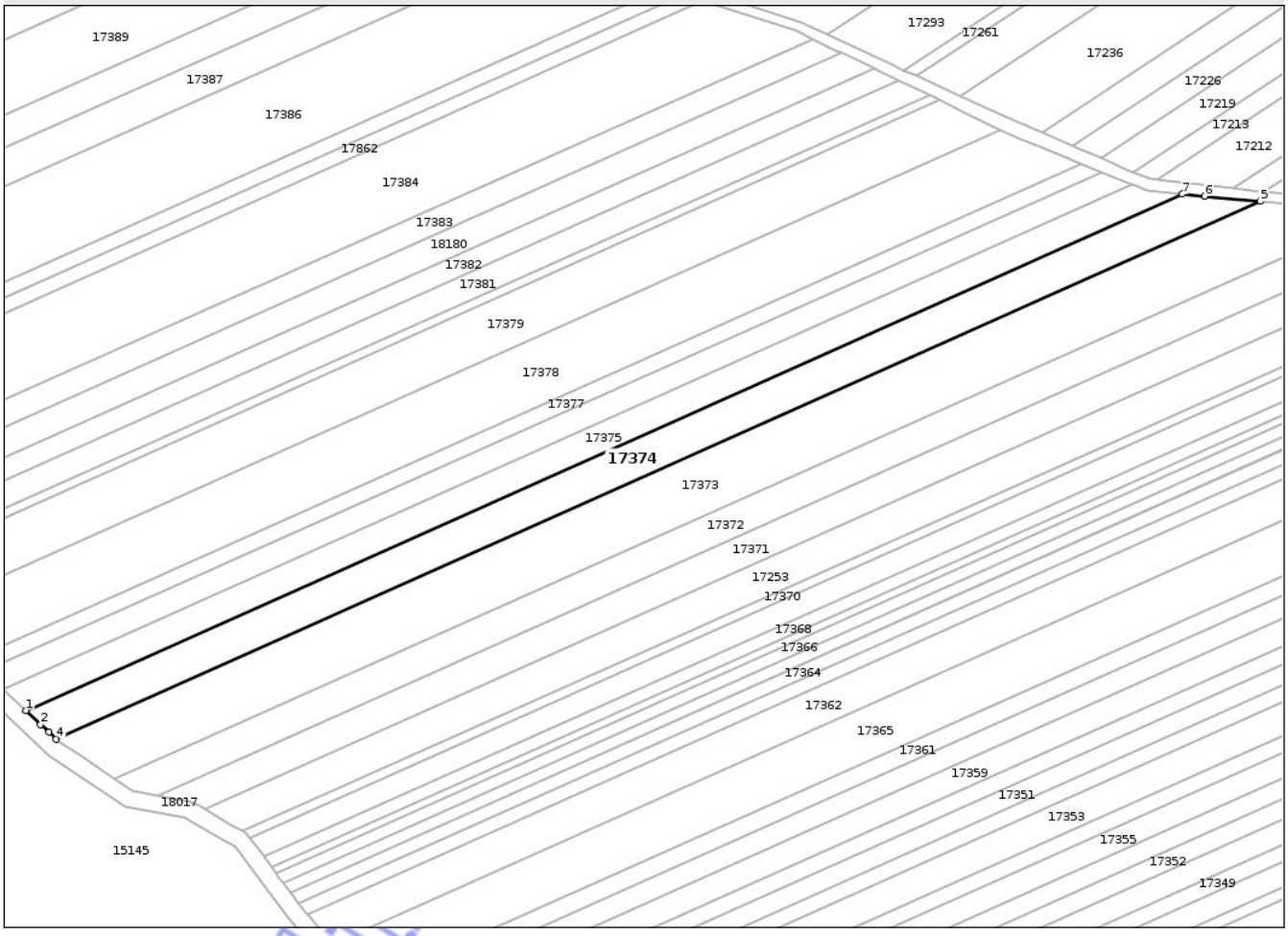

Date referitoare la teren

Crt	Categorie folosinţă	Intra vilan	Suprafaţa (mp)	Tarla	Parcelă	Nr. topo	Observaţii / Referinţe
1	arabil	NU	2.640	59	685/22	-	

Lungime Segmente
1) Valorile lungimilor segmentelor sunt obţinute din proiecţie în plan.

Punct început	X / Y	Punct sfârşit	X / Y	Lungime segment (** (m)
1	494.849,124 341.603,615	2	494.852,535 341.600,402	4.686
2	494.852,535 341.600,402	3	494.854,397 341.598,647	2.559
3	494.854,397 341.598,647	4	494.856,106 341.597,037	2.348
4	494.856,106 341.597,037	5	495.134,01 341.720,978	304.289
5	495.134,01 341.720,978	6	495.121,152 341.722,172	12.913

Document care conține date cu caracter personal, protejat de prevederile Regulamentului (UE) nr. 679/2016 și Legii 190/2018

Punct început	X / Y	Punct sfârşit	X / Y	Lungime segment (** (m)
6	495.121,152 341.722,172	7	495.116,022 341.722,648	5.152
7	495.116,022 341.722,648	1	494.849,124 341.603,615	292.239

** Lungimile segmentelor sunt determinate în planul de proiecţie Stereo 70 şi sunt rotunjite la 1 milimetru.
*** Distanţa dintre puncte este formată din segmente cumulate ce sunt mai mici decât valoarea 1 milimetru.

Neutilizabil in circuitul civil

DATE DESPRE IMOBILUL NR. 17375

Oficiul de Cadastru şi Publicitate Imobiliară ARGES
Biroul de Cadastru şi Publicitate Imobiliară Costesti

A. Partea I. Descrierea imobilului

TEREN Extravilan

Adresa: Jud. Arges

Nr. Crt	Nr cadastral Nr. topografic	Suprafaţa* (mp)	Observaţii / Referinţe
A1		1.950	Sector cadastral:72 Teren neimprejmuit;

B. Partea II. Proprietari şi acte

Inscrieri privitoare la dreptul de proprietate şi alte drepturi reale		Referinţe
/		
Act Notarial nr. 129, din 07/05/2001 emis de BIN DANCIU ILIE;		
B1	Intabulare, drept de PROPRIETATE, dobandit prin Iesire Din Indiviziune, cota actuala 1/1, cota initiala 1/1	A1
	1) **LUNGU FLOREA**	

C. Partea III. SARCINI .

Inscrieri privind dezmembramintele dreptului de proprietate, drepturi reale de garanţie şi sarcini	Referinţe
NU SUNT	

Neutilizabil în circuitul civil

Anexa Nr. 1 La Partea I

Teren

Nr cadastral	Suprafaţa (mp)*	Observaţii / Referinţe
	1.950	

* Suprafaţa este determinată in planul de proiecţie Stereo 70.

DETALII LINIARE IMOBIL

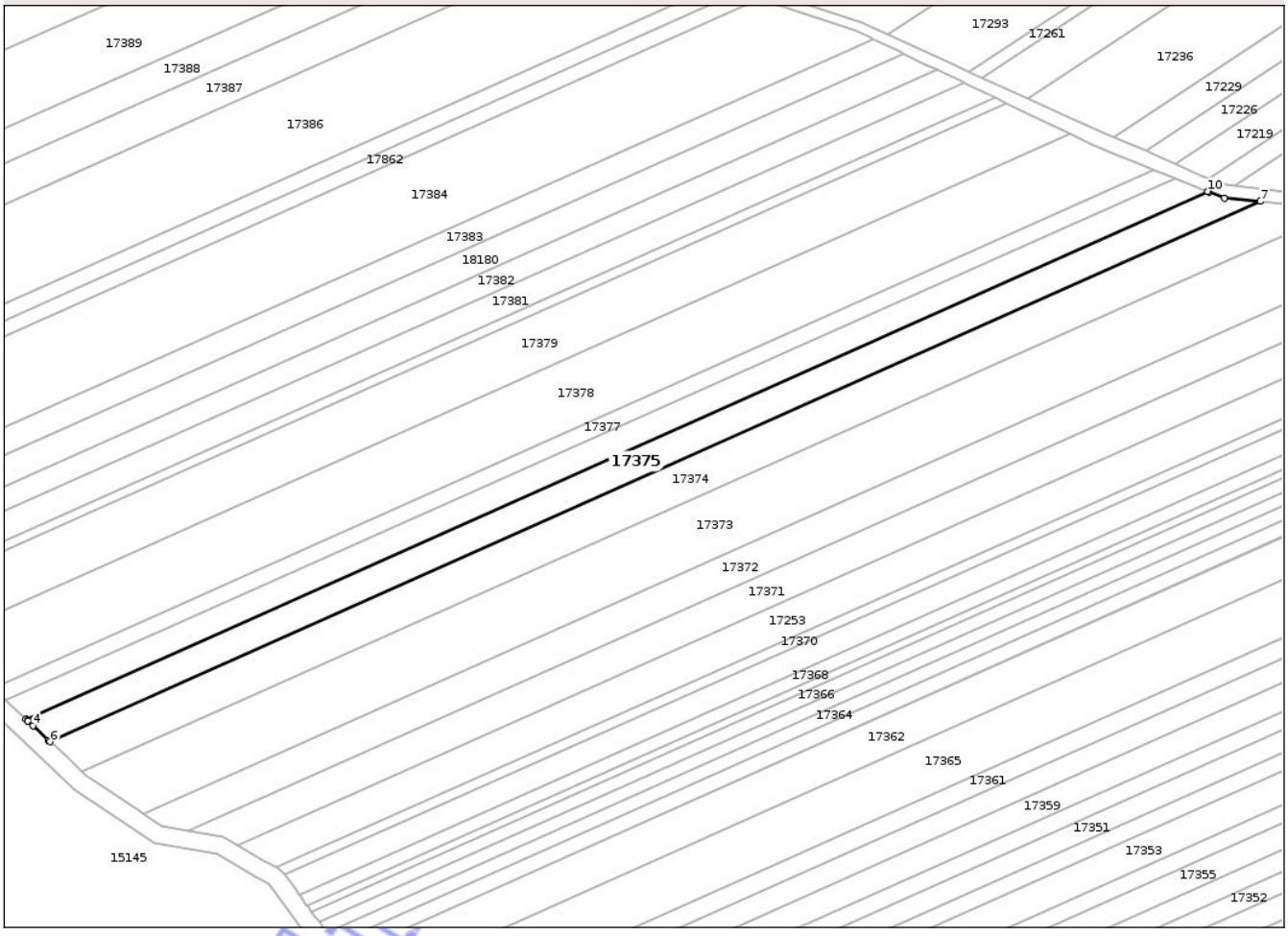

Date referitoare la teren

Crt	Categorie folosinţă	Intra vilan	Suprafaţa (mp)	Tarla	Parcelă	Nr. topo	Observaţii / Referinţe
1	arabil	NU	1.950	59	685/21	-	

Lungime Segmente

1) Valorile lungimilor segmentelor sunt obţinute din proiecţie în plan.

Punct început	X / Y	Punct sfârşit	X / Y	Lungime segment (** (m)
1	494.843,786 341.608,645	2	494.844,124 341.608,326	0.465
2	494.844,124 341.608,326	3	494.844,208 341.608,247	0.115
3	494.844,208 341.608,247	4	494.845,35 341.607,171	1.569
4	494.845,35 341.607,171	5	494.848,732 341.603,985	4.646
5	494.848,732 341.603,985	6	494.849,124 341.603,615	0.539

Document care conține date cu caracter personal, protejat de prevederile Regulamentului (UE) nr. 679/2016 și Legii 190/2018

Punct început	X / Y	Punct sfârşit	X / Y	Lungime segment (** (m)
6	494.849,124 341.603,615	7	495.116,022 341.722,648	292.239
7	495.116,022 341.722,648	8	495.108,139 341.723,379	7.917
8	495.108,139 341.723,379	9	495.104,727 341.724,752	3.678
9	495.104,727 341.724,752	10	495.104,411 341.724,88	0.341
10	495.104,411 341.724,88	1	494.843,786 341.608,645	285.37

**** Lungimile segmentelor sunt determinate în planul de proiecţie Stereo 70 şi sunt rotunjite la 1 milimetru.**
***** Distanţa dintre puncte este formată din segmente cumulate ce sunt mai mici decât valoarea 1 milimetru.**

Neutilizabil in circuitul civil

DATE DESPRE IMOBILUL NR. 17376

Oficiul de Cadastru şi Publicitate Imobiliară ARGES
Biroul de Cadastru şi Publicitate Imobiliară Costesti

A. Partea I. Descrierea imobilului

TEREN Extravilan

Adresa: Jud. Arges

Nr. Crt	Nr cadastral Nr. topografic	Suprafaţa* (mp)	Observaţii / Referinţe
A1		1.568	Sector cadastral:72 Teren neimprejmuit;

B. Partea II. Proprietari şi acte

Inscrieri privitoare la dreptul de proprietate şi alte drepturi reale		Referinţe
/		
Act Administrativ nr. 21124, din 31/08/1993 emis de CJSDPAT ARGES;		
B1	Intabulare, drept de PROPRIETATE, dobandit prin Reconstituire, cota actuala 1/1, cota initiala 1/1	A1
	1) **ALEXANDRU GHE MARIA**	

C. Partea III. SARCINI .

Inscrieri privind dezmembramintele dreptului de proprietate, drepturi reale de garanţie şi sarcini	Referinţe
NU SUNT	

Neutilizabil în circuitul civil

Anexa Nr. 1 La Partea I

Teren

Nr cadastral	Suprafaţa (mp)*	Observaţii / Referinţe
	1.568	

* Suprafaţa este determinată in planul de proiecţie Stereo 70.

DETALII LINIARE IMOBIL

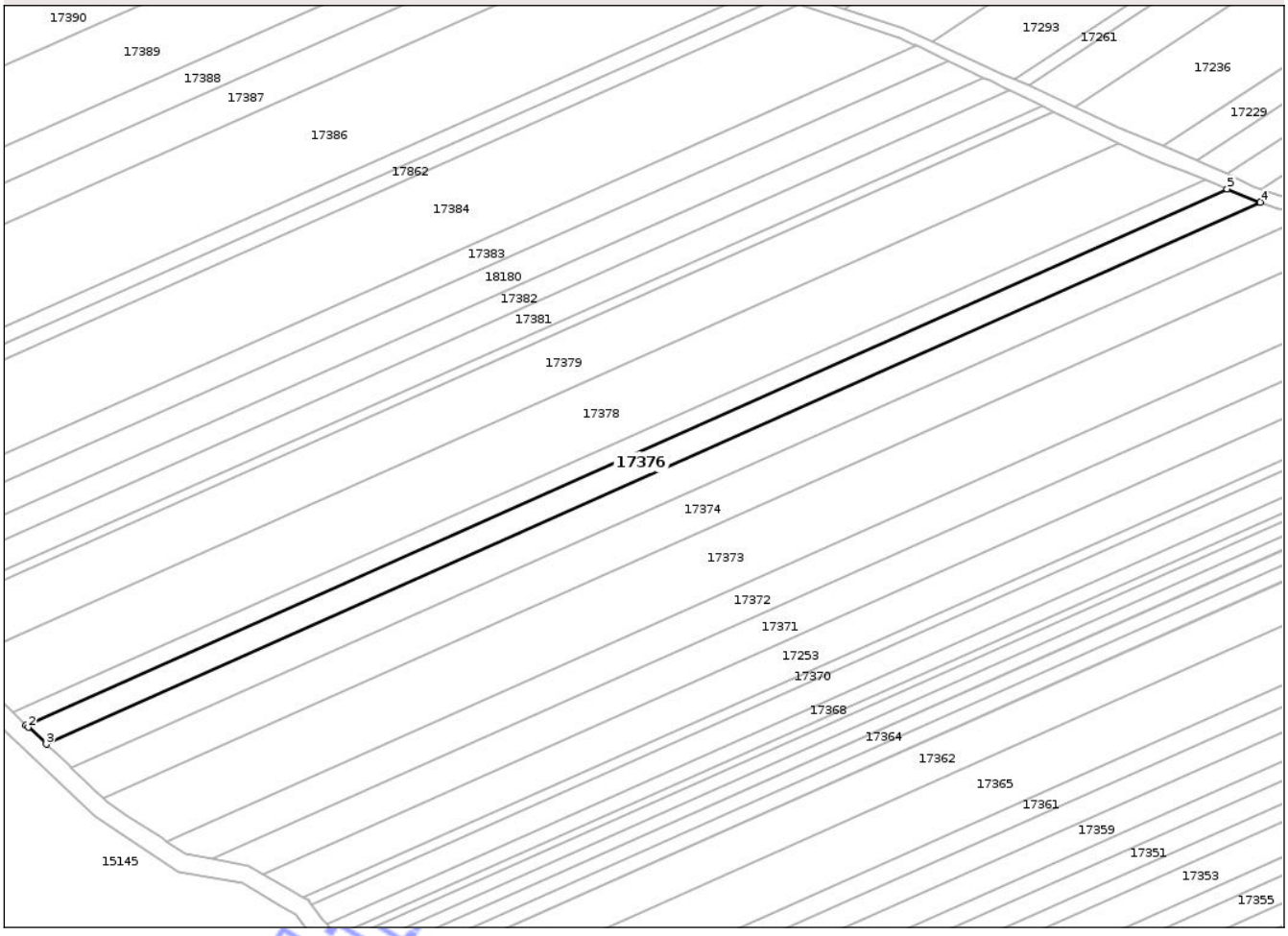

Date referitoare la teren

Crt	Categorie folosinţă	Intra vilan	Suprafaţa (mp)	Tarla	Parcelă	Nr. topo	Observaţii / Referinţe
1	arabil	NU	1.568	59	685/20	-	

Lungime Segmente

1) Valorile lungimilor segmentelor sunt obţinute din proiecţie în plan.

Punct început	X / Y	Punct sfârşit	X / Y	Lungime segment (** (m)
1	494.839,429 341.612,75	2	494.839,927 341.612,281	0.684
2	494.839,927 341.612,281	3	494.843,786 341.608,645	5.302
3	494.843,786 341.608,645	4	495.104,411 341.724,88	285.37
4	495.104,411 341.724,88	5	495.097,283 341.727,749	7.684
5	495.097,283 341.727,749	1	494.839,429 341.612,75	282.336

Document care conține date cu caracter personal, protejat de prevederile Regulamentului (UE) nr. 679/2016 și Legii 190/2018

**** Lungimile segmentelor sunt determinate în planul de proiecţie Stereo 70 şi sunt rotunjite la 1 milimetru.**
***** Distanţa dintre puncte este formată din segmente cumulate ce sunt mai mici decât valoarea 1 milimetru.**

Neutilizabil in circuitul civil

DATE DESPRE IMOBILUL NR. 17377

Oficiul de Cadastru şi Publicitate Imobiliară ARGES
Biroul de Cadastru şi Publicitate Imobiliară Costesti

A. Partea I. Descrierea imobilului

TEREN Extravilan

Adresa: Jud. Arges

Nr. Crt	Nr cadastral Nr. topografic	Suprafaţa* (mp)	Observaţii / Referinţe
A1		1.020	Sector cadastral:72 Teren neimprejmuit;

B. Partea II. Proprietari şi acte

Inscrieri privitoare la dreptul de proprietate şi alte drepturi reale		Referinţe
/		
Hotarare Judecatoreasca nr. 1074, din 14/11/2014 emis de JUDECATORIA COSTESTI;		
B1	Intabulare, drept de PROPRIETATE, dobandit prin Iesire Din Indiviziune, cota actuala 1/1, cota initiala 1/1	A1
	1) **Drăgan Ștefan**	

C. Partea III. SARCINI .

Inscrieri privind dezmembramintele dreptului de proprietate, drepturi reale de garanţie şi sarcini	Referinţe
NU SUNT	

Neutilizabil în circuitul civil

Anexa Nr. 1 La Partea I

Teren

Nr cadastral	Suprafaţa (mp)*	Observaţii / Referinţe
	1.020	

* Suprafaţa este determinată in planul de proiecţie Stereo 70.

DETALII LINIARE IMOBIL

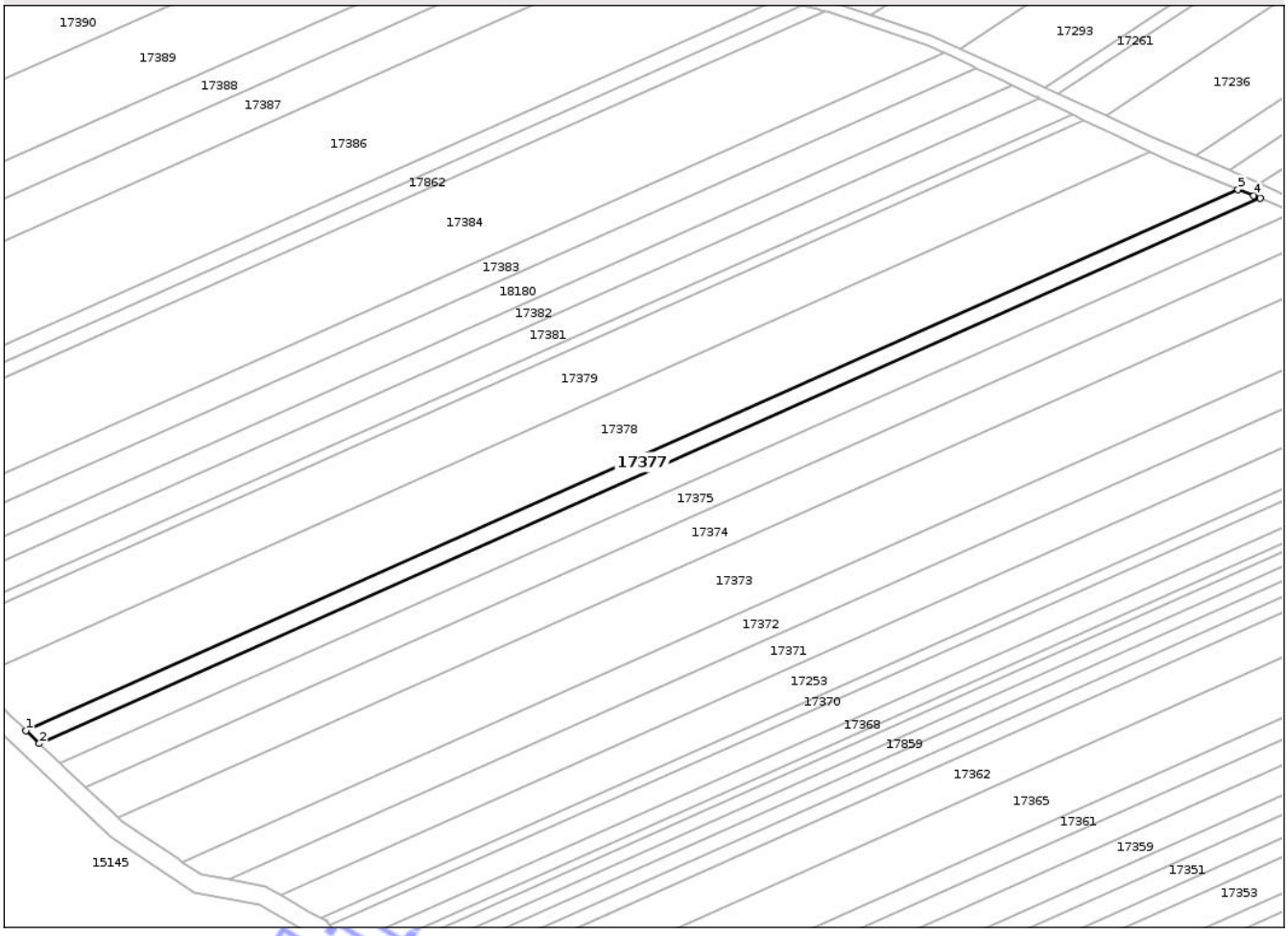

Date referitoare la teren

Crt	Categorie folosinţă	Intra vilan	Suprafaţa (mp)	Tarla	Parcelă	Nr. topo	Observaţii / Referinţe
1	arabil	NU	1.020	59	685/19	-	

Lungime Segmente

1) Valorile lungimilor segmentelor sunt obţinute din proiecţie în plan.

Punct început	X / Y	Punct sfârşit	X / Y	Lungime segment (** (m)
1	494.836,569 341.615,444	2	494.839,429 341.612,75	3.929
2	494.839,429 341.612,75	3	495.097,283 341.727,749	282.336
3	495.097,283 341.727,749	4	495.095,885 341.728,312	1.507
4	495.095,885 341.728,312	5	495.092,605 341.729,632	3.536
5	495.092,605 341.729,632	1	494.836,569 341.615,444	280.345

Document care conține date cu caracter personal, protejat de prevederile Regulamentului (UE) nr. 679/2016 și Legii 190/2018

**** Lungimile segmentelor sunt determinate în planul de proiecţie Stereo 70 şi sunt rotunjite la 1 milimetru.**
***** Distanţa dintre puncte este formată din segmente cumulate ce sunt mai mici decât valoarea 1 milimetru.**

Neutilizabil in circuitul civil

DATE DESPRE IMOBILUL NR. 17378

Oficiul de Cadastru şi Publicitate Imobiliară ARGES
Biroul de Cadastru şi Publicitate Imobiliară Costesti

A. Partea I. Descrierea imobilului

TEREN Extravilan

Adresa: Jud. Arges

Nr. Crt	Nr cadastral Nr. topografic	Suprafaţa* (mp)	Observaţii / Referinţe
A1		4.061	Sector cadastral:72 Teren neimprejmuit;

B. Partea II. Proprietari şi acte

Inscrieri privitoare la dreptul de proprietate şi alte drepturi reale		Referinţe
/		
Act Administrativ nr. 104292, din 22/04/1998 emis de CJSDPAT ARGES;		
B1	Intabulare, drept de PROPRIETATE, dobandit prin Reconstituire, cota actuala 1/1, cota initiala 1/1	A1
	1) **MILITARU GHERGHINA** 2) **RIZEA SORIN** 3) **PĂTRAŞCU NICOLETA** 4) **CĂTĂLINA M MARIA**	

C. Partea III. SARCINI .

Inscrieri privind dezmembramintele dreptului de proprietate, drepturi reale de garanţie şi sarcini	Referinţe
NU SUNT	

Neutilizabil în circuitul civil

Anexa Nr. 1 La Partea I

Teren

Nr cadastral	Suprafaţa (mp)*	Observaţii / Referinţe
	4.061	

* Suprafaţa este determinată in planul de proiecţie Stereo 70.

DETALII LINIARE IMOBIL

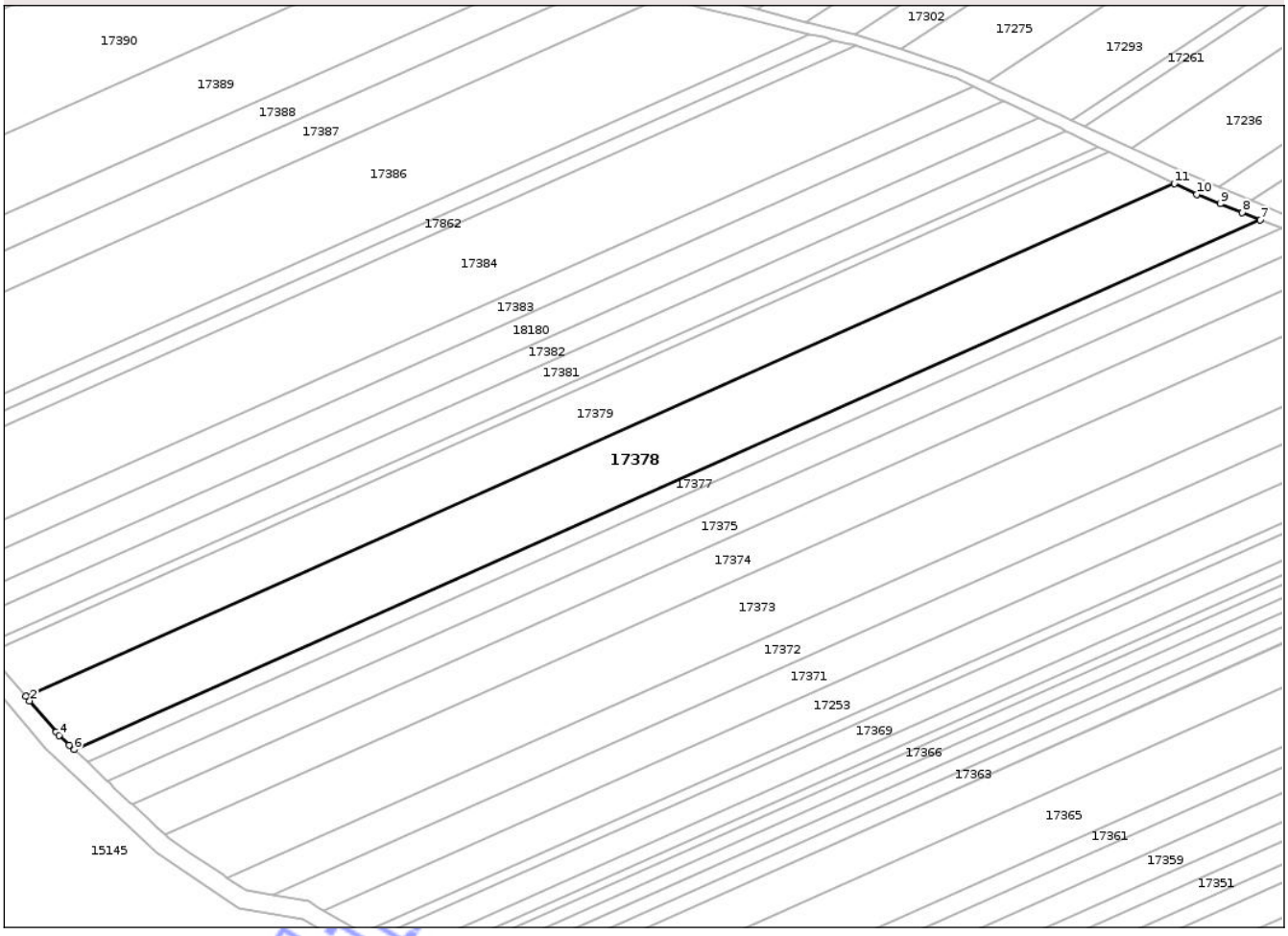

Date referitoare la teren

Crt	Categorie folosinţă	Intra vilan	Suprafaţa (mp)	Tarla	Parcelă	Nr. topo	Observaţii / Referinţe
1	arabil	NU	4.061	59	685/18	-	

Lungime Segmente
1) Valorile lungimilor segmentelor sunt obţinute din proiecţie în plan.

Punct început	X / Y	Punct sfârşit	X / Y	Lungime segment (** (m)
1	494.826,144 341.626,911	2	494.826,978 341.625,935	1.284
2	494.826,978 341.625,935	3	494.832,714 341.619,214	8.836
3	494.832,714 341.619,214	4	494.833,311 341.618,514	0.92
4	494.833,311 341.618,514	5	494.835,513 341.616,439	3.026
5	494.835,513 341.616,439	6	494.836,569 341.615,444	1.451

Document care conține date cu caracter personal, protejat de prevederile Regulamentului (UE) nr. 679/2016 și Legii 190/2018

Punct început	X / Y	Punct sfârşit	X / Y	Lungime segment (** (m)
6	494.836,569 341.615,444	7	495.092,605 341.729,632	280.345
7	495.092,605 341.729,632	8	495.088,688 341.731,209	4.223
8	495.088,688 341.731,209	9	495.083,964 341.733,111	5.093
9	495.083,964 341.733,111	10	495.078,88 341.735,157	5.48
10	495.078,88 341.735,157	11	495.074,076 341.737,485	5.338
11	495.074,076 341.737,485	1	494.826,144 341.626,911	271.472

**** Lungimile segmentelor sunt determinate în planul de proiecţie Stereo 70 şi sunt rotunjite la 1 milimetru.**
***** Distanţa dintre puncte este formată din segmente cumulate ce sunt mai mici decât valoarea 1 milimetru.**

Neutilizabil in circuitul civil

DATE DESPRE IMOBILUL NR. 17379

Oficiul de Cadastru şi Publicitate Imobiliară ARGES
Biroul de Cadastru şi Publicitate Imobiliară Costesti

A. Partea I. Descrierea imobilului

TEREN Extravilan

Adresa: Jud. Arges

Nr. Crt	Nr cadastral Nr. topografic	Suprafaţa* (mp)	Observaţii / Referinţe
A1		3.209	Sector cadastral:72 Teren neimprejmuit;

B. Partea II. Proprietari şi acte

Inscrieri privitoare la dreptul de proprietate şi alte drepturi reale		Referinţe
/		
Act Administrativ nr. 11007, din 23/08/1993 emis de CJSDPAT ARGES;		
B1	Intabulare, drept de PROPRIETATE, dobandit prin Reconstituire, cota actuala 1/1, cota initiala 1/1	A1
	1) **CATALINA MARIA**	

C. Partea III. SARCINI .

Inscrieri privind dezmembramintele dreptului de proprietate, drepturi reale de garanţie şi sarcini	Referinţe
NU SUNT	

Neutilizabil în circuitul civil

Anexa Nr. 1 La Partea I

Teren

Nr cadastral	Suprafaţa (mp)*	Observaţii / Referinţe
	3.209	

* Suprafaţa este determinată in planul de proiecţie Stereo 70.

DETALII LINIARE IMOBIL

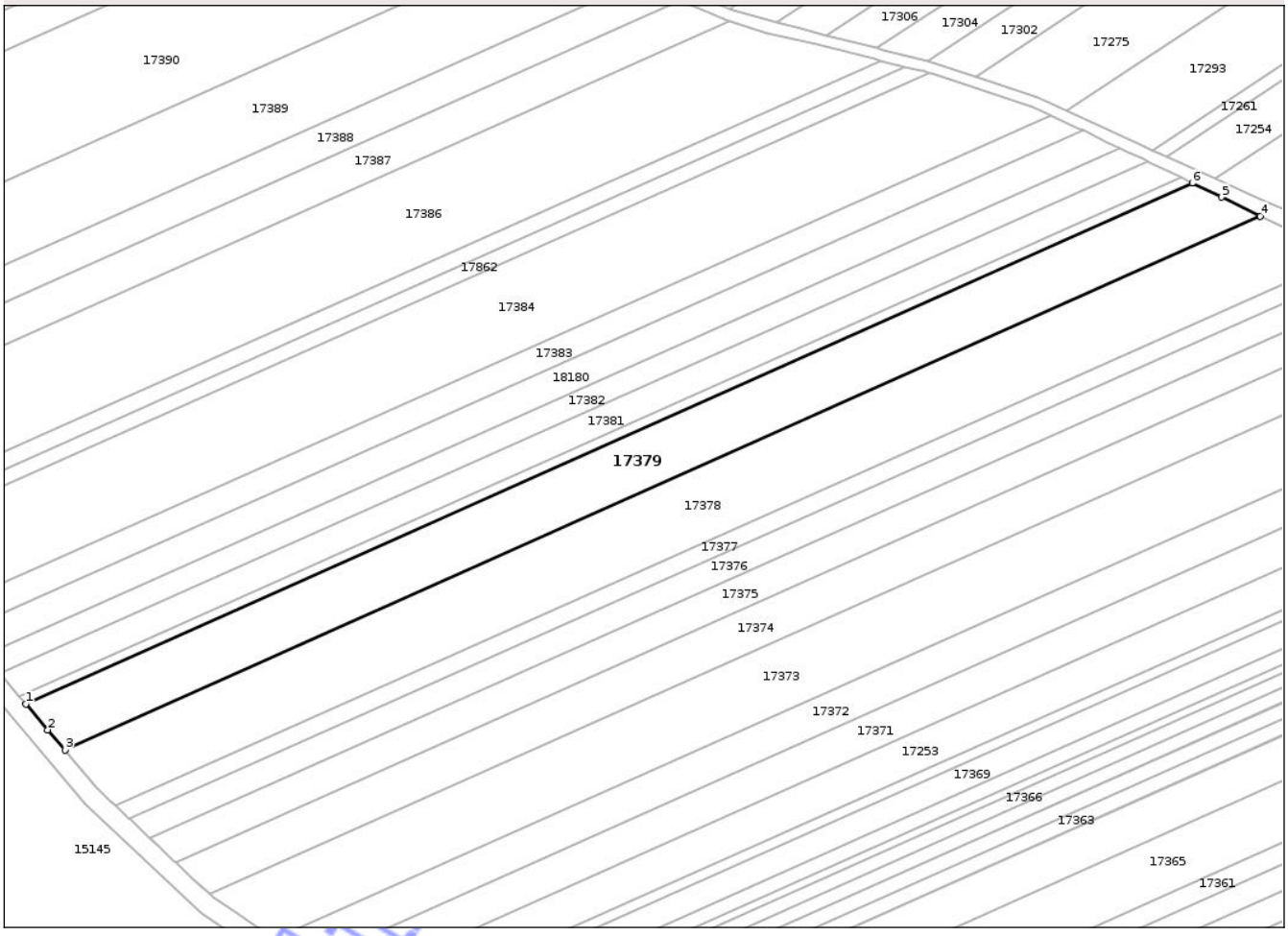

Date referitoare la teren

Crt	Categorie folosinţă	Intra vilan	Suprafaţa (mp)	Tarla	Parcelă	Nr. topo	Observaţii / Referinţe
1	arabil	NU	3.209	59	685/17	-	

Lungime Segmente

1) Valorile lungimilor segmentelor sunt obţinute din proiecţie în plan.

Punct început	X / Y	Punct sfârşit	X / Y	Lungime segment (** (m)
1	494.818,046 341.636,4	2	494.822,603 341.631,061	7.019
2	494.822,603 341.631,061	3	494.826,144 341.626,911	5.455
3	494.826,144 341.626,911	4	495.074,076 341.737,485	271.472
4	495.074,076 341.737,485	5	495.066,002 341.741,399	8.973
5	495.066,002 341.741,399	6	495.059,999 341.744,308	6.671

Document care conține date cu caracter personal, protejat de prevederile Regulamentului (UE) nr. 679/2016 și Legii 190/2018

Punct început	X / Y	Punct sfârşit	X / Y	Lungime segment (** (m)
6	495.059,999 341.744,308	1	494.818,046 341.636,4	264.925

** Lungimile segmentelor sunt determinate în planul de proiecţie Stereo 70 şi sunt rotunjite la 1 milimetru.
*** Distanţa dintre puncte este formată din segmente cumulate ce sunt mai mici decât valoarea 1 milimetru.

Neutilizabil in circuitul civil

DATE DESPRE IMOBILUL NR. 17380

Oficiul de Cadastru şi Publicitate Imobiliară ARGES
Biroul de Cadastru şi Publicitate Imobiliară Costesti

A. Partea I. Descrierea imobilului

TEREN Extravilan

Adresa: Jud. Arges

Nr. Crt	Nr cadastral Nr. topografic	Suprafaţa* (mp)	Observaţii / Referinţe
A1		525	Sector cadastral:72 Teren neimprejmuit;

B. Partea II. Proprietari şi acte

Inscrieri privitoare la dreptul de proprietate şi alte drepturi reale		Referinţe
/		
Act Administrativ nr. 32746, din 19/12/1993 emis de CJSDPAT ARGES;		
B1	Intabulare, drept de PROPRIETATE, dobandit prin Reconstituire, cota actuala 1/1, cota initiala 1/1	A1
	1) **NICOLAE D ALEXANDRA**	

C. Partea III. SARCINI .

Inscrieri privind dezmembramintele dreptului de proprietate, drepturi reale de garanţie şi sarcini	Referinţe
NU SUNT	

Neutilizabil în circuitul civil

Anexa Nr. 1 La Partea I

Teren

Nr cadastral	Suprafaţa (mp)*	Observaţii / Referinţe
	525	

* Suprafaţa este determinată in planul de proiecţie Stereo 70.

DETALII LINIARE IMOBIL

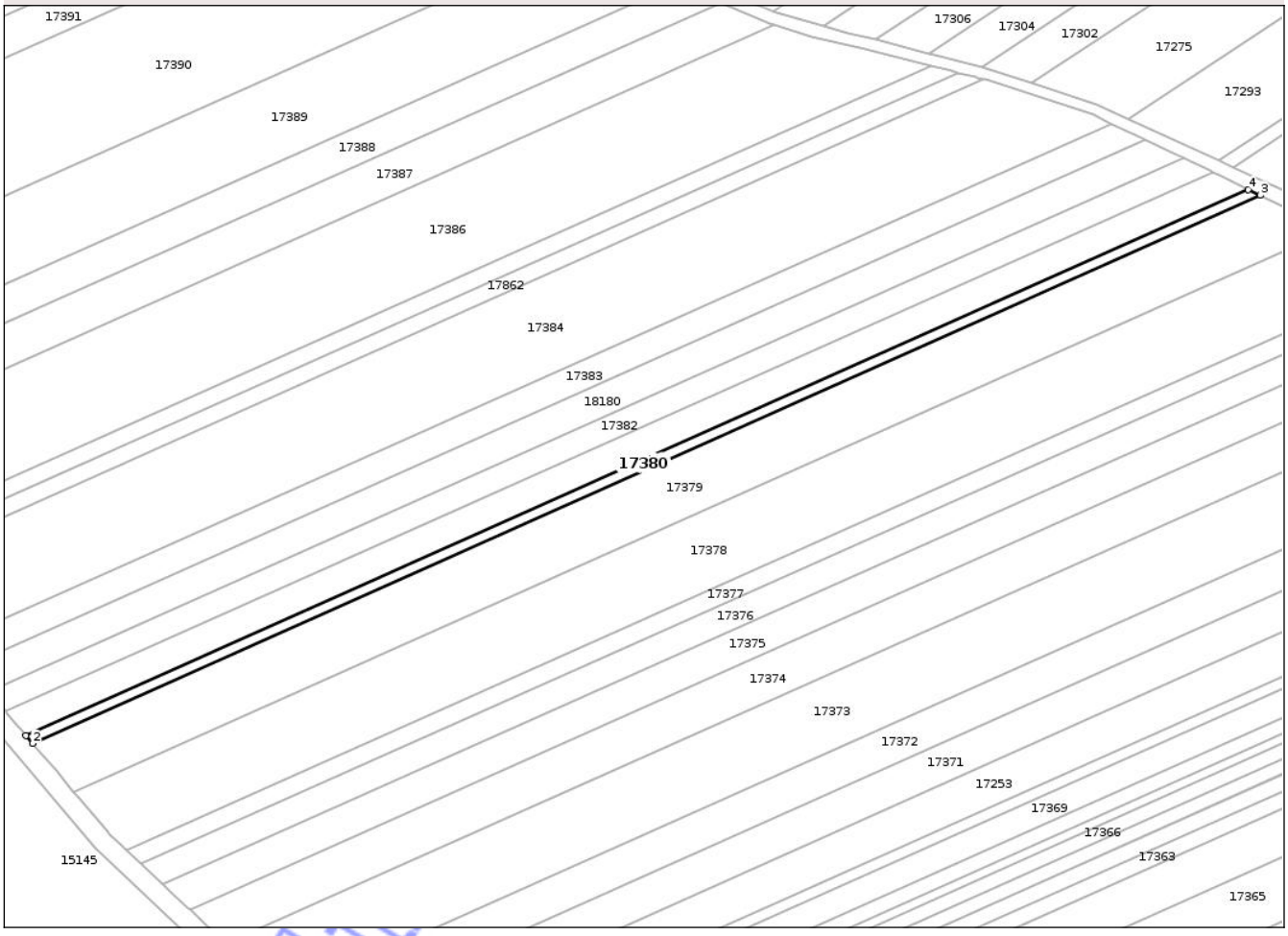

Date referitoare la teren

Crt	Categorie folosinţă	Intra vilan	Suprafaţa (mp)	Tarla	Parcelă	Nr. topo	Observaţii / Referinţe
1	arabil	NU	525	59	685/16	-	

Lungime Segmente

1) Valorile lungimilor segmentelor sunt obţinute din proiecţie în plan.

Punct început	X / Y	Punct sfârşit	X / Y	Lungime segment (** (m)
1	494.816,702 341.637,975	2	494.818,046 341.636,4	2.07
2	494.818,046 341.636,4	3	495.059,999 341.744,308	264.925
3	495.059,999 341.744,308	4	495.057,663 341.745,44	2.596
4	495.057,663 341.745,44	1	494.816,702 341.637,975	263.839

**** Lungimile segmentelor sunt determinate în planul de proiecţie Stereo 70 şi sunt rotunjite la 1 milimetru.**

Document care conține date cu caracter personal, protejat de prevederile Regulamentului (UE) nr. 679/2016 și Legii 190/2018

***** Distanţa dintre puncte este formată din segmente cumulate ce sunt mai mici decât valoarea 1 milimetru.**

Neutilizabil in circuitul civil

DATE DESPRE IMOBILUL NR. 17381

Oficiul de Cadastru şi Publicitate Imobiliară ARGES
Biroul de Cadastru şi Publicitate Imobiliară Costesti

A. Partea I. Descrierea imobilului

TEREN Extravilan

Adresa: Jud. Arges

Nr. Crt	Nr cadastral Nr. topografic	Suprafaţa* (mp)	Observaţii / Referinţe
A1		1.574	Sector cadastral:72 Teren neimprejmuit;

B. Partea II. Proprietari şi acte

Inscrieri privitoare la dreptul de proprietate şi alte drepturi reale		Referinţe
/		
Act Administrativ nr. 24304, din 01/10/1993 emis de CJSDPAT ARGES;		
B1	Intabulare, drept de PROPRIETATE, dobandit prin Reconstituire, cota actuala 1/1, cota initiala 1/1	A1
	1) **NICOLAIE GH ALEXANDRINA**	

C. Partea III. SARCINI .

Inscrieri privind dezmembramintele dreptului de proprietate, drepturi reale de garanţie şi sarcini	Referinţe
NU SUNT	

Neutilizabil în circuitul civil

Anexa Nr. 1 La Partea I

Teren

Nr cadastral	Suprafaţa (mp)*	Observaţii / Referinţe
	1.574	

* Suprafaţa este determinată in planul de proiecţie Stereo 70.

DETALII LINIARE IMOBIL

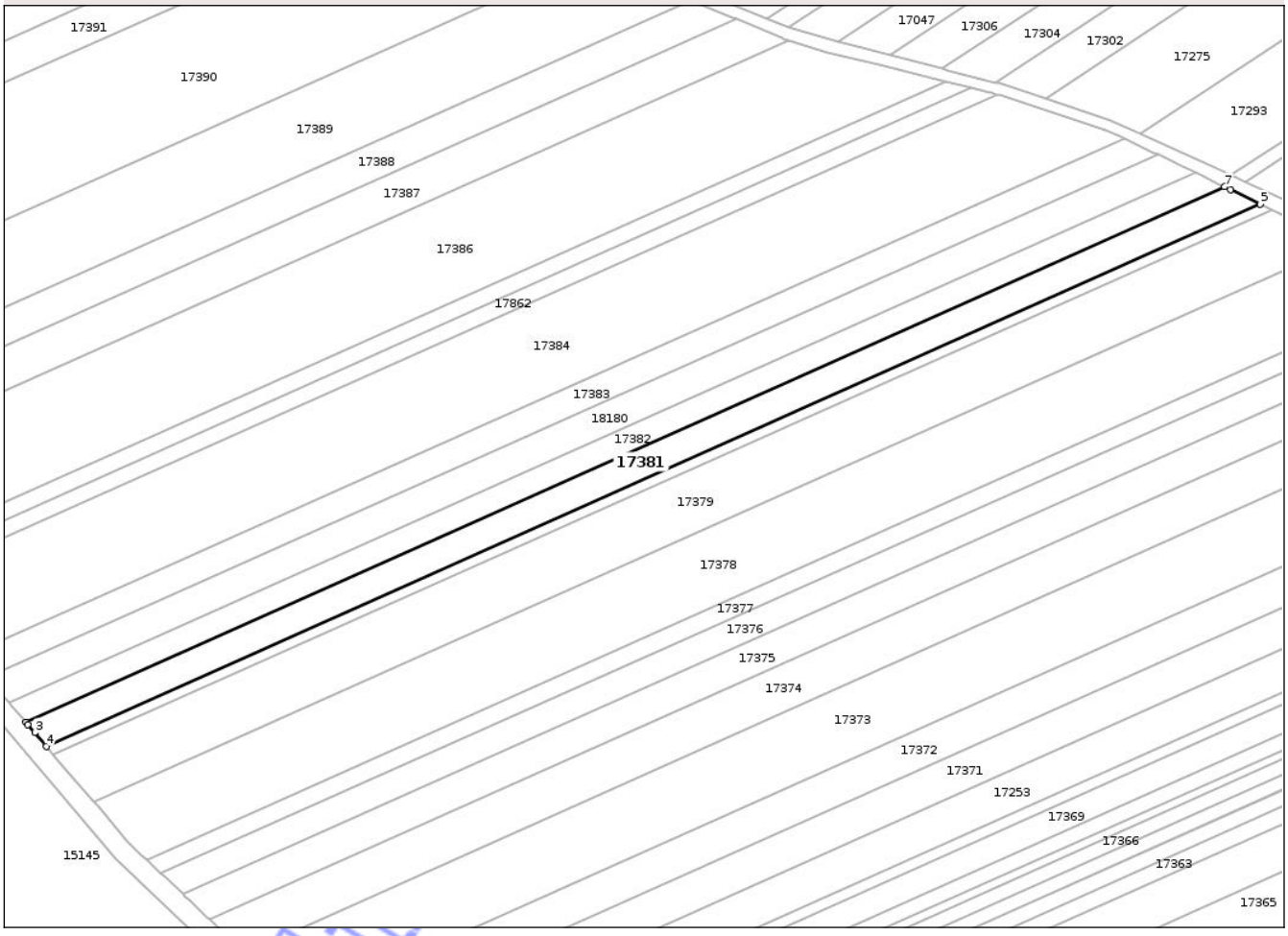

Date referitoare la teren

Crt	Categorie folosinţă	Intra vilan	Suprafaţa (mp)	Tarla	Parcelă	Nr. topo	Observaţii / Referinţe
1	arabil	NU	1.574	59	685/15	-	

Lungime Segmente

1) Valorile lungimilor segmentelor sunt obţinute din proiecţie în plan.

Punct început	X / Y	Punct sfârşit	X / Y	Lungime segment (** (m)
1	494.812,638 341.642,736	2	494.813,024 341.642,284	0.594
2	494.813,024 341.642,284	3	494.814,388 341.640,686	2.101
3	494.814,388 341.640,686	4	494.816,702 341.637,975	3.564
4	494.816,702 341.637,975	5	495.057,663 341.745,44	263.839
5	495.057,663 341.745,44	6	495.051,77 341.748,296	6.549

Document care conține date cu caracter personal, protejat de prevederile Regulamentului (UE) nr. 679/2016 și Legii 190/2018

Punct început	X / Y	Punct sfârşit	X / Y	Lungime segment (** (m)
6	495.051,77 341.748,296	7	495.050,6 341.748,863	1.3
7	495.050,6 341.748,863	1	494.812,638 341.642,736	260.555

** Lungimile segmentelor sunt determinate în planul de proiecţie Stereo 70 şi sunt rotunjite la 1 milimetru.
*** Distanţa dintre puncte este formată din segmente cumulate ce sunt mai mici decât valoarea 1 milimetru.

Neutilizabil in circuitul civil

DATE DESPRE IMOBILUL NR. 17382

Oficiul de Cadastru şi Publicitate Imobiliară ARGES
Biroul de Cadastru şi Publicitate Imobiliară Costesti

A. Partea I. Descrierea imobilului

TEREN Extravilan

Adresa: Jud. Arges

Nr. Crt	Nr cadastral Nr. topografic	Suprafaţa* (mp)	Observaţii / Referinţe
A1		1.250	Sector cadastral:72 Teren neimprejmuit;

B. Partea II. Proprietari şi acte

Inscrieri privitoare la dreptul de proprietate şi alte drepturi reale		Referinţe
/		
Act Administrativ nr. 19194, din 25/08/1993 emis de CJSDPAT ARGES;		
B1	Intabulare, drept de PROPRIETATE, dobandit prin Reconstituire, cota actuala 1/1, cota initiala 1/1	A1
	1) **DRĂGAN C RADA**	

C. Partea III. SARCINI .

Inscrieri privind dezmembramintele dreptului de proprietate, drepturi reale de garanţie şi sarcini	Referinţe
NU SUNT	

Neutilizabil în circuitul civil

Anexa Nr. 1 La Partea I

Teren

Nr cadastral	Suprafaţa (mp)*	Observaţii / Referinţe
	1.250	

* Suprafaţa este determinată in planul de proiecţie Stereo 70.

DETALII LINIARE IMOBIL

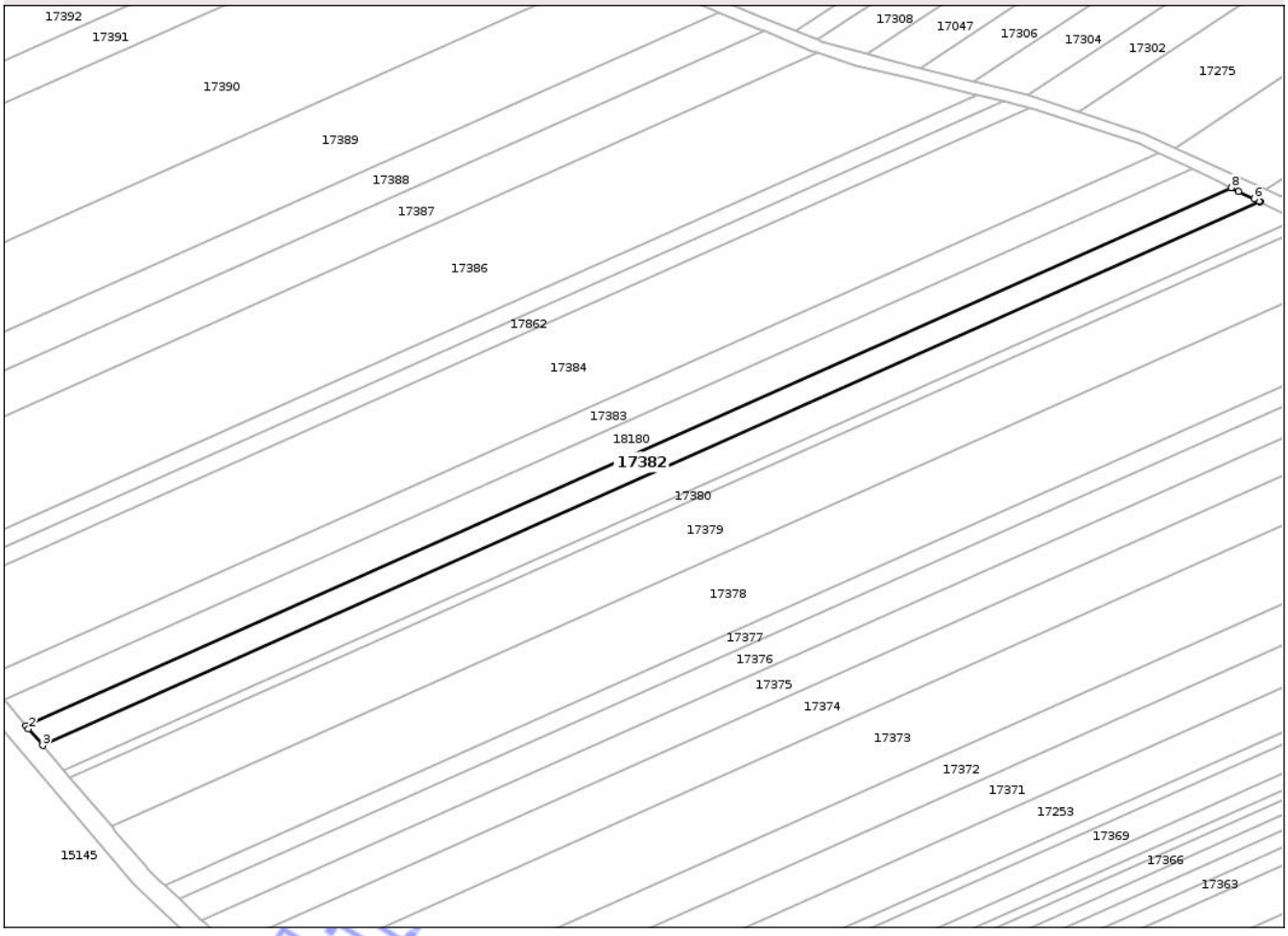

Date referitoare la teren

Crt	Categorie folosinţă	Intra vilan	Suprafaţa (mp)	Tarla	Parcelă	Nr. topo	Observaţii / Referinţe
1	arabil	NU	1.250	59	685/12	-	

Lungime Segmente

1) Valorile lungimilor segmentelor sunt obţinute din proiecţie în plan.

Punct început	X / Y	Punct sfârşit	X / Y	Lungime segment (** (m)
1	494.809,375 341.646,56	2	494.809,878 341.645,97	0.775
2	494.809,878 341.645,97	3	494.812,638 341.642,736	4.252
3	494.812,638 341.642,736	4	495.050,6 341.748,863	260.555
4	495.050,6 341.748,863	5	495.050,394 341.748,963	0.229
5	495.050,394 341.748,963	6	495.049,407 341.749,441	1.097

Document care conține date cu caracter personal, protejat de prevederile Regulamentului (UE) nr. 679/2016 și Legii 190/2018

Punct început	X / Y	Punct sfârşit	X / Y	Lungime segment (** (m)
6	495.049,407 341.749,441	7	495.046,385 341.750,906	3.358
7	495.046,385 341.750,906	8	495.044,915 341.751,608	1.629
8	495.044,915 341.751,608	1	494.809,375 341.646,56	257.903

** Lungimile segmentelor sunt determinate în planul de proiecţie Stereo 70 şi sunt rotunjite la 1 milimetru.
*** Distanţa dintre puncte este formată din segmente cumulate ce sunt mai mici decât valoarea 1 milimetru.

Neutilizabil in circuitul civil

DATE DESPRE IMOBILUL NR. 17383

Oficiul de Cadastru şi Publicitate Imobiliară ARGES
Biroul de Cadastru şi Publicitate Imobiliară Costesti

A. Partea I. Descrierea imobilului

TEREN Extravilan

Adresa: Jud. Arges

Nr. Crt	Nr cadastral Nr. topografic	Suprafaţa* (mp)	Observaţii / Referinţe
A1	91252	1.428	Sector cadastral:72 Teren neimprejmuit;

B. Partea II. Proprietari şi acte

Inscrieri privitoare la dreptul de proprietate şi alte drepturi reale		Referinţe
2070 / 01/02/2022		
Act Notarial nr. 215, din 31/01/2022 emis de Grecu Carmen;		
B2	Intabulare, drept de PROPRIETATE, bun comun, dobandit prin Conventie, cota actuala 1/1, cota initiala 1/1	A1
	1) **IANCU DORINEL**, casatorit cu 2) **IANCU ANDREEA DANA**	

C. Partea III. SARCINI .

Inscrieri privind dezmembramintele dreptului de proprietate, drepturi reale de garanţie şi sarcini	Referinţe
NU SUNT	

Neutilizabil în circuitul civil

Anexa Nr. 1 La Partea I

Teren

Nr cadastral	Suprafaţa (mp)*	Observaţii / Referinţe
91252	1.428	

* Suprafaţa este determinată in planul de proiecţie Stereo 70.

DETALII LINIARE IMOBIL

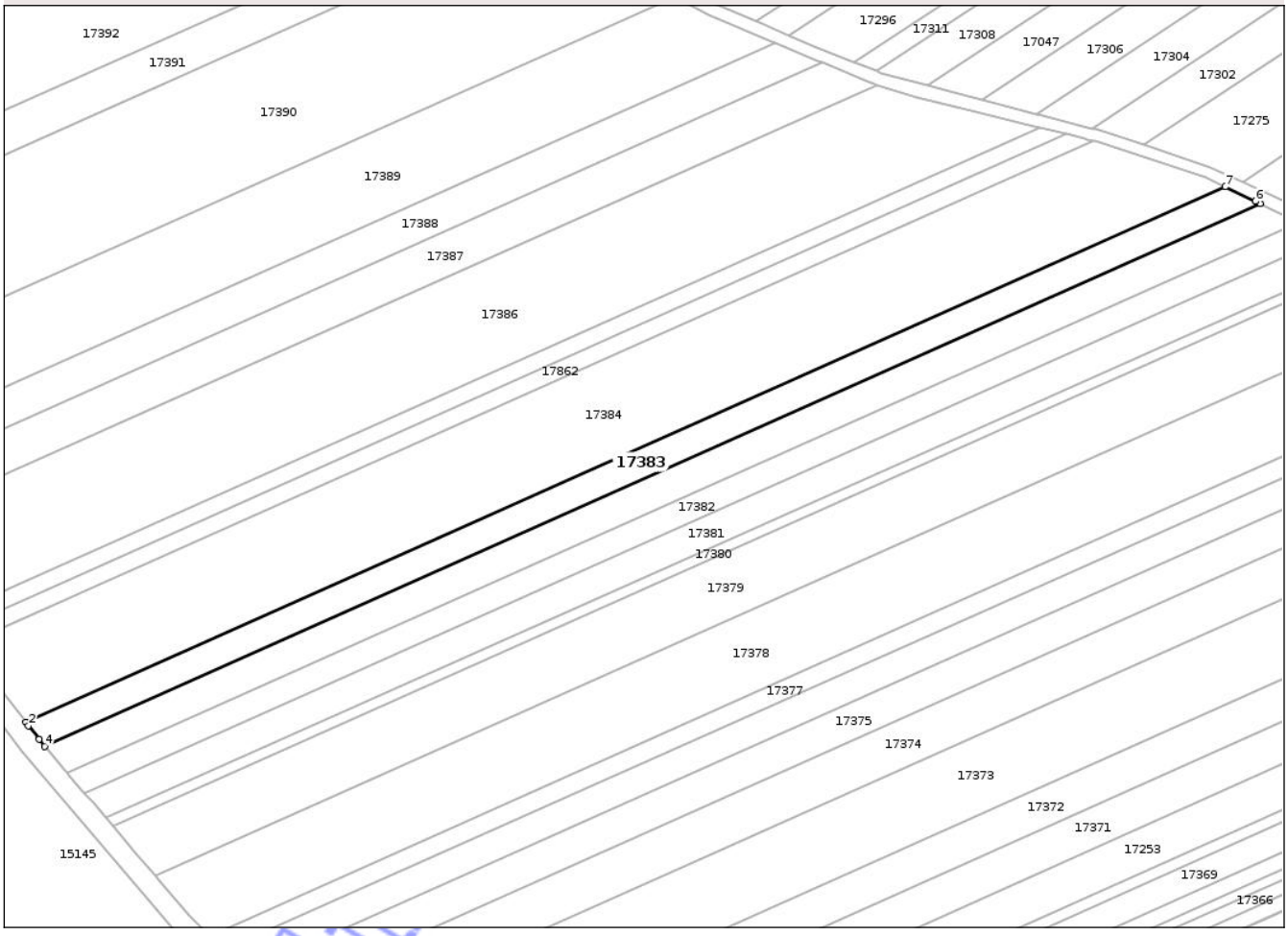

Date referitoare la teren

Crt	Categorie folosinţă	Intra vilan	Suprafaţa (mp)	Tarla	Parcelă	Nr. topo	Observaţii / Referinţe
1	arabil	NU	1.428	59	685	-	

Lungime Segmente

1) Valorile lungimilor segmentelor sunt obţinute din proiecţie în plan.

Punct început	X / Y	Punct sfârşit	X / Y	Lungime segment (** (m)
1	494.801,429 341.656,181	2	494.801,909 341.655,558	0.786
2	494.801,909 341.655,558	3	494.803,923 341.652,948	3.297
3	494.803,923 341.652,948	4	494.805,062 341.651,614	1.754
4	494.805,062 341.651,614	5	495.037,357 341.755,214	254.35
5	495.037,357 341.755,214	6	495.036,441 341.755,651	1.015

Document care conține date cu caracter personal, protejat de prevederile Regulamentului (UE) nr. 679/2016 și Legii 190/2018

Punct început	X / Y	Punct sfârşit	X / Y	Lungime segment (** (m)
6	495.036,441 341.755,651	7	495.030,655 341.758,412	6.411
7	495.030,655 341.758,412	1	494.801,429 341.656,181	250.99

** Lungimile segmentelor sunt determinate în planul de proiecţie Stereo 70 şi sunt rotunjite la 1 milimetru.
*** Distanţa dintre puncte este formată din segmente cumulate ce sunt mai mici decât valoarea 1 milimetru.

Neutilizabil in circuitul civil

DATE DESPRE IMOBILUL NR. 17385

Oficiul de Cadastru şi Publicitate Imobiliară ARGES
Biroul de Cadastru şi Publicitate Imobiliară Costesti

A. Partea I. Descrierea imobilului

TEREN Extravilan

Adresa: Jud. Arges

Nr. Crt	Nr cadastral Nr. topografic	Suprafaţa* (mp)	Observaţii / Referinţe
A1		748	Sector cadastral:72 Teren neimprejmuit;

B. Partea II. Proprietari şi acte

Inscrieri privitoare la dreptul de proprietate şi alte drepturi reale		Referinţe
/		
Act Notarial nr. 12, din 29/01/2010 emis de BIN GRECU CARMEN;		
B1	Intabulare, drept de PROPRIETATE, dobandit prin Iesire Din Indiviziune, cota actuala 1/1, cota initiala 1/1	A1
	1) **RADU VIOREL**	

C. Partea III. SARCINI .

Inscrieri privind dezmembramintele dreptului de proprietate, drepturi reale de garanţie şi sarcini	Referinţe
NU SUNT	

Neutilizabil în circuitul civil

Anexa Nr. 1 La Partea I

Teren

Nr cadastral	Suprafaţa (mp)*	Observaţii / Referinţe
	748	

* Suprafaţa este determinată in planul de proiecţie Stereo 70.

DETALII LINIARE IMOBIL

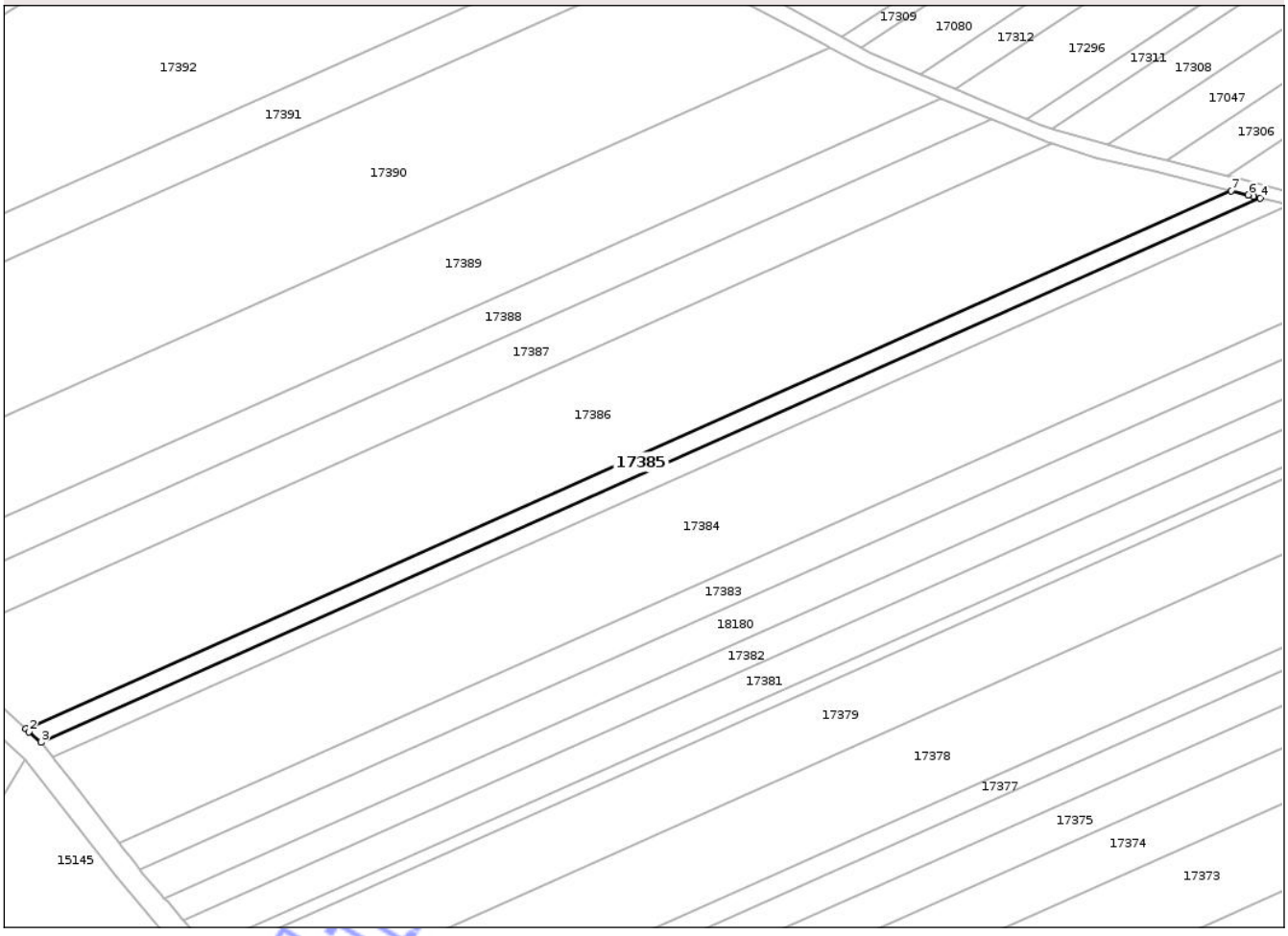

Date referitoare la teren

Crt	Categorie folosinţă	Intra vilan	Suprafaţa (mp)	Tarla	Parcelă	Nr. topo	Observaţii / Referinţe
1	arabil	NU	748	59	685	-	

Lungime Segmente

1) Valorile lungimilor segmentelor sunt obţinute din proiecţie în plan.

Punct început	X / Y	Punct sfârşit	X / Y	Lungime segment (** (m)
1	494.785,221 341.676,036	2	494.785,791 341.675,525	0.766
2	494.785,791 341.675,525	3	494.787,861 341.673,673	2.778
3	494.787,861 341.673,673	4	495.000,365 341.768,446	232.68
4	495.000,365 341.768,446	5	494.999,253 341.768,723	1.146
5	494.999,253 341.768,723	6	494.998,255 341.768,97	1.028

Document care conține date cu caracter personal, protejat de prevederile Regulamentului (UE) nr. 679/2016 și Legii 190/2018

Punct început	X / Y	Punct sfârşit	X / Y	Lungime segment (** (m)
6	494.998,255 341.768,97	7	494.995,266 341.769,713	3.08
7	494.995,266 341.769,713	1	494.785,221 341.676,036	229.988

** Lungimile segmentelor sunt determinate în planul de proiecţie Stereo 70 şi sunt rotunjite la 1 milimetru.
*** Distanţa dintre puncte este formată din segmente cumulate ce sunt mai mici decât valoarea 1 milimetru.

Neutilizabil în circuitul civil

DATE DESPRE IMOBILUL NR. 17386

Oficiul de Cadastru şi Publicitate Imobiliară ARGES
Biroul de Cadastru şi Publicitate Imobiliară Costesti

A. Partea I. Descrierea imobilului

TEREN Extravilan

Adresa: Jud. Arges

Nr. Crt	Nr cadastral Nr. topografic	Suprafaţa* (mp)	Observaţii / Referinţe
A1		4.465	Sector cadastral:72 Teren neimprejmuit;

B. Partea II. Proprietari şi acte

Inscrieri privitoare la dreptul de proprietate şi alte drepturi reale		Referinţe
/		
Act Administrativ nr. 24608, din 23/09/1993 emis de CJSDPAT ARGES;		
B1	Intabulare, drept de PROPRIETATE, dobandit prin Reconstituire, cota actuala 1/1, cota initiala 1/1	A1
	1) **SIMION F AURELIAN**	

C. Partea III. SARCINI .

Inscrieri privind dezmembramintele dreptului de proprietate, drepturi reale de garanţie şi sarcini	Referinţe
NU SUNT	

Neutilizabil în circuitul civil

Anexa Nr. 1 La Partea I

Teren

Nr cadastral	Suprafaţa (mp)*	Observaţii / Referinţe
	4.465	

* Suprafaţa este determinată in planul de proiecţie Stereo 70.

DETALII LINIARE IMOBIL

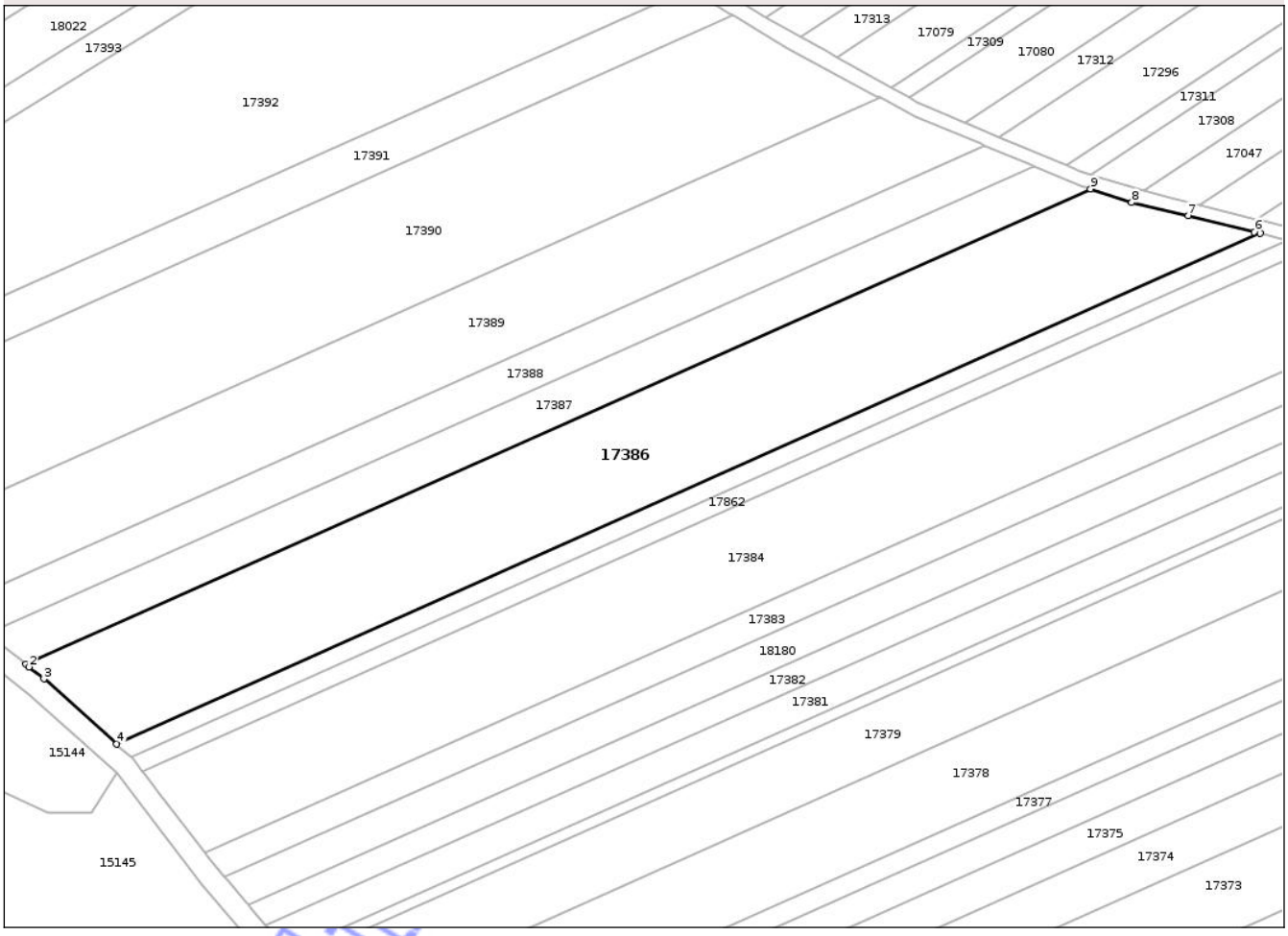

Date referitoare la teren

Crt	Categorie folosință	Intra vilan	Suprafaţa (mp)	Tarla	Parcelă	Nr. topo	Observaţii / Referinţe
1	arabil	NU	4.465	59	685/9	-	

Lungime Segmente
1) Valorile lungimilor segmentelor sunt obţinute din proiecţie în plan.

Punct început	X / Y	Punct sfârşit	X / Y	Lungime segment (** (m)
1	494.768,545 341.690,658	2	494.769,116 341.690,2	0.732
2	494.769,116 341.690,2	3	494.771,857 341.688,0	3.515
3	494.771,857 341.688,0	4	494.785,221 341.676,036	17.937
4	494.785,221 341.676,036	5	494.995,266 341.769,713	229.988
5	494.995,266 341.769,713	6	494.994,167 341.769,986	1.132

Document care conține date cu caracter personal, protejat de prevederile Regulamentului (UE) nr. 679/2016 și Legii 190/2018

Punct început	X / Y	Punct sfârşit	X / Y	Lungime segment (** (m)
6	494.994,167 341.769,986	7	494.982,025 341.773,001	12.511
7	494.982,025 341.773,001	8	494.971,659 341.775,401	10.64
8	494.971,659 341.775,401	9	494.964,093 341.777,869	7.958
9	494.964,093 341.777,869	1	494.768,545 341.690,658	214.114

**** Lungimile segmentelor sunt determinate în planul de proiecţie Stereo 70 şi sunt rotunjite la 1 milimetru.**
***** Distanţa dintre puncte este formată din segmente cumulate ce sunt mai mici decât valoarea 1 milimetru.**

Neutilizabil in circuitul civil

DATE DESPRE IMOBILUL NR. 17388

Oficiul de Cadastru şi Publicitate Imobiliară ARGES
Biroul de Cadastru şi Publicitate Imobiliară Costesti

A. Partea I. Descrierea imobilului

TEREN Extravilan

Adresa: Jud. Arges

Nr. Crt	Nr cadastral Nr. topografic	Suprafaţa* (mp)	Observaţii / Referinţe
A1		1.470	Sector cadastral:72 Teren neimprejmuit;

B. Partea II. Proprietari şi acte

Inscrieri privitoare la dreptul de proprietate şi alte drepturi reale		Referinţe
/		
Act Administrativ nr. 19197, din 25/08/1993 emis de CJSDPAT ARGES;		
B1	Intabulare, drept de PROPRIETATE, dobandit prin Reconstituire, cota actuala 1/1, cota initiala 1/1	A1
	1) **PANĂ M ALEXANDRU**	

C. Partea III. SARCINI .

Inscrieri privind dezmembramintele dreptului de proprietate, drepturi reale de garanţie şi sarcini	Referinţe
NU SUNT	

Neutilizabil în circuitul civil

Anexa Nr. 1 La Partea I

Teren

Nr cadastral	Suprafaţa (mp)*	Observaţii / Referinţe
	1.470	

* Suprafaţa este determinată in planul de proiecţie Stereo 70.

DETALII LINIARE IMOBIL

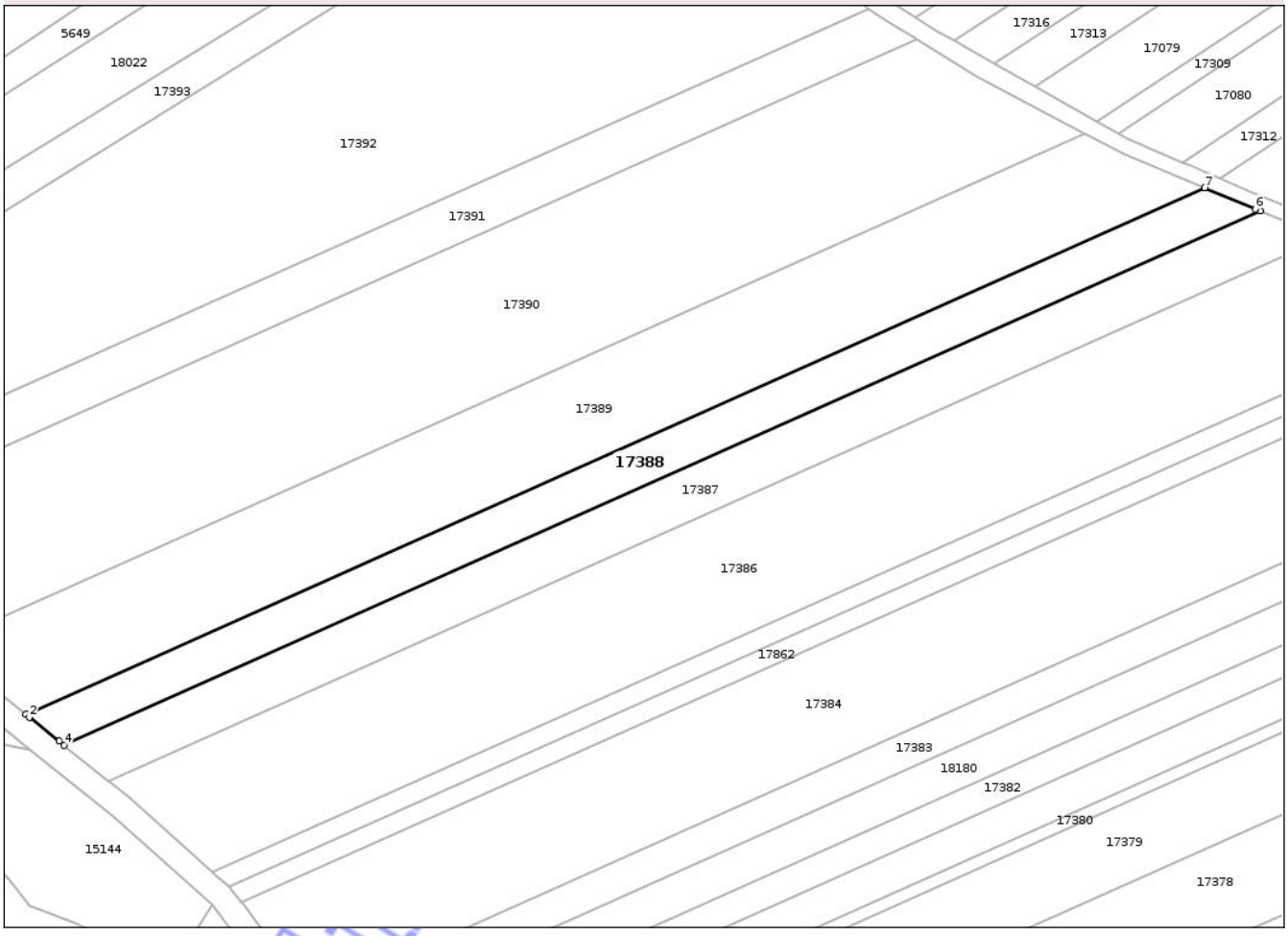

Date referitoare la teren

Crt	Categorie folosință	Intra vilan	Suprafaţa (mp)	Tarla	Parcelă	Nr. topo	Observaţii / Referinţe
1	arabil	NU	1.470	59	685/7	-	

Lungime Segmente

1) Valorile lungimilor segmentelor sunt obţinute din proiecţie în plan.

Punct început	X / Y	Punct sfârşit	X / Y	Lungime segment (** (m)
1	494.755,237 341.701,34	2	494.755,79 341.700,896	0.709
2	494.755,79 341.700,896	3	494.760,608 341.697,029	6.178
3	494.760,608 341.697,029	4	494.761,405 341.696,389	1.022
4	494.761,405 341.696,389	5	494.953,635 341.782,12	210.481
5	494.953,635 341.782,12	6	494.952,825 341.782,458	0.878

Document care conține date cu caracter personal, protejat de prevederile Regulamentului (UE) nr. 679/2016 și Legii 190/2018

Punct început	X / Y	Punct sfârşit	X / Y	Lungime segment (** (m)
6	494.952,825 341.782,458	7	494.944,714 341.785,844	8.789
7	494.944,714 341.785,844	1	494.755,237 341.701,34	207.467

**** Lungimile segmentelor sunt determinate în planul de proiecţie Stereo 70 şi sunt rotunjite la 1 milimetru.**
***** Distanţa dintre puncte este formată din segmente cumulate ce sunt mai mici decât valoarea 1 milimetru.**

Neutilizabil în circuitul civil

DATE DESPRE IMOBILUL NR. 17389

Oficiul de Cadastru şi Publicitate Imobiliară ARGES
Biroul de Cadastru şi Publicitate Imobiliară Costesti

A. Partea I. Descrierea imobilului

TEREN Extravilan

Adresa: Jud. Arges

Nr. Crt	Nr cadastral Nr. topografic	Suprafaţa* (mp)	Observaţii / Referinţe
A1		3.240	Sector cadastral:72 Teren neimprejmuit;

B. Partea II. Proprietari şi acte

Inscrieri privitoare la dreptul de proprietate şi alte drepturi reale		Referinţe
/		
Act Administrativ nr. 32594, din 20/12/1993 emis de CJSDPAT ARGES;		
B1	Intabulare, drept de PROPRIETATE, dobandit prin Reconstituire, cota actuala 1/1, cota initiala 1/1	A1
	1) **PĂUN GH MARIA** 2) **ŞARPE B ELENA**	

C. Partea III. SARCINI .

Inscrieri privind dezmembramintele dreptului de proprietate, drepturi reale de garanţie şi sarcini	Referinţe
NU SUNT	

Neutilizabil în circuitul civil

Anexa Nr. 1 La Partea I

Teren

Nr cadastral	Suprafaţa (mp)*	Observaţii / Referinţe
	3.240	

* Suprafaţa este determinată in planul de proiecţie Stereo 70.

DETALII LINIARE IMOBIL

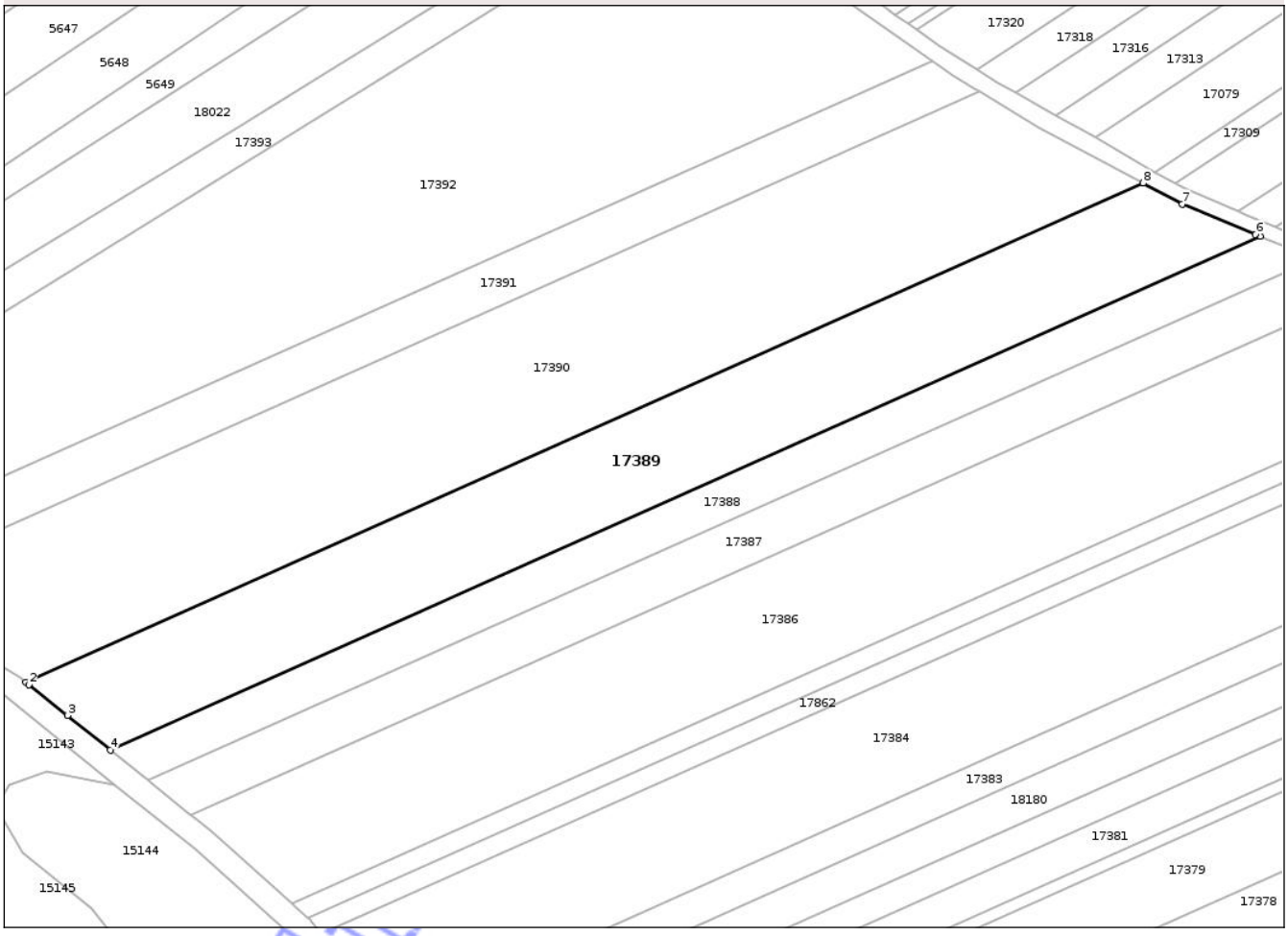

Date referitoare la teren

Crt	Categorie folosință	Intra vilan	Suprafaţa (mp)	Tarla	Parcelă	Nr. topo	Observaţii / Referinţe
1	arabil	NU	3.240	59	685/6	-	

Lungime Segmente
1) Valorile lungimilor segmentelor sunt obţinute din proiecţie în plan.

Punct început	X / Y	Punct sfârşit	X / Y	Lungime segment (** (m)
1	494.741,325 341.712,506	2	494.741,863 341.712,075	0.689
2	494.741,863 341.712,075	3	494.748,16 341.707,02	8.075
3	494.748,16 341.707,02	4	494.755,237 341.701,34	9.074
4	494.755,237 341.701,34	5	494.944,714 341.785,844	207.467
5	494.944,714 341.785,844	6	494.943,915 341.786,177	0.866

Document care conține date cu caracter personal, protejat de prevederile Regulamentului (UE) nr. 679/2016 și Legii 190/2018

Punct început	X / Y	Punct sfârşit	X / Y	Lungime segment (** (m)
6	494.943,915 341.786,177	7	494.931,895 341.791,194	13.025
7	494.931,895 341.791,194	8	494.925,422 341.794,61	7.319
8	494.925,422 341.794,61	1	494.741,325 341.712,506	201.576

**** Lungimile segmentelor sunt determinate în planul de proiecţie Stereo 70 şi sunt rotunjite la 1 milimetru.**
***** Distanţa dintre puncte este formată din segmente cumulate ce sunt mai mici decât valoarea 1 milimetru.**

Neutilizabil in circuitul civil

DATE DESPRE IMOBILUL NR. 17392

Oficiul de Cadastru şi Publicitate Imobiliară ARGES
Biroul de Cadastru şi Publicitate Imobiliară Costesti

A. Partea I. Descrierea imobilului

TEREN Extravilan

Adresa: Jud. Arges

Nr. Crt	Nr cadastral Nr. topografic	Suprafaţa* (mp)	Observaţii / Referinţe
A1		5.965	Sector cadastral:72 Teren neimprejmuit;

B. Partea II. Proprietari şi acte

Inscrieri privitoare la dreptul de proprietate şi alte drepturi reale		Referinţe
/		
Act Administrativ nr. 92666, din 25/02/1997 emis de CJSDPAT ARGES;		
B1	Intabulare, drept de PROPRIETATE, dobandit prin Reconstituire, cota actuala 1/1, cota initiala 1/1	A1
	1) **MANDA R NICOLAE** 2) **MANDA R ION**	

C. Partea III. SARCINI .

Inscrieri privind dezmembramintele dreptului de proprietate, drepturi reale de garanţie şi sarcini	Referinţe
NU SUNT	

Neutilizabil în circuitul civil

Anexa Nr. 1 La Partea I

Teren

Nr cadastral	Suprafaţa (mp)*	Observaţii / Referinţe
	5.965	

* Suprafaţa este determinată in planul de proiecţie Stereo 70.

DETALII LINIARE IMOBIL

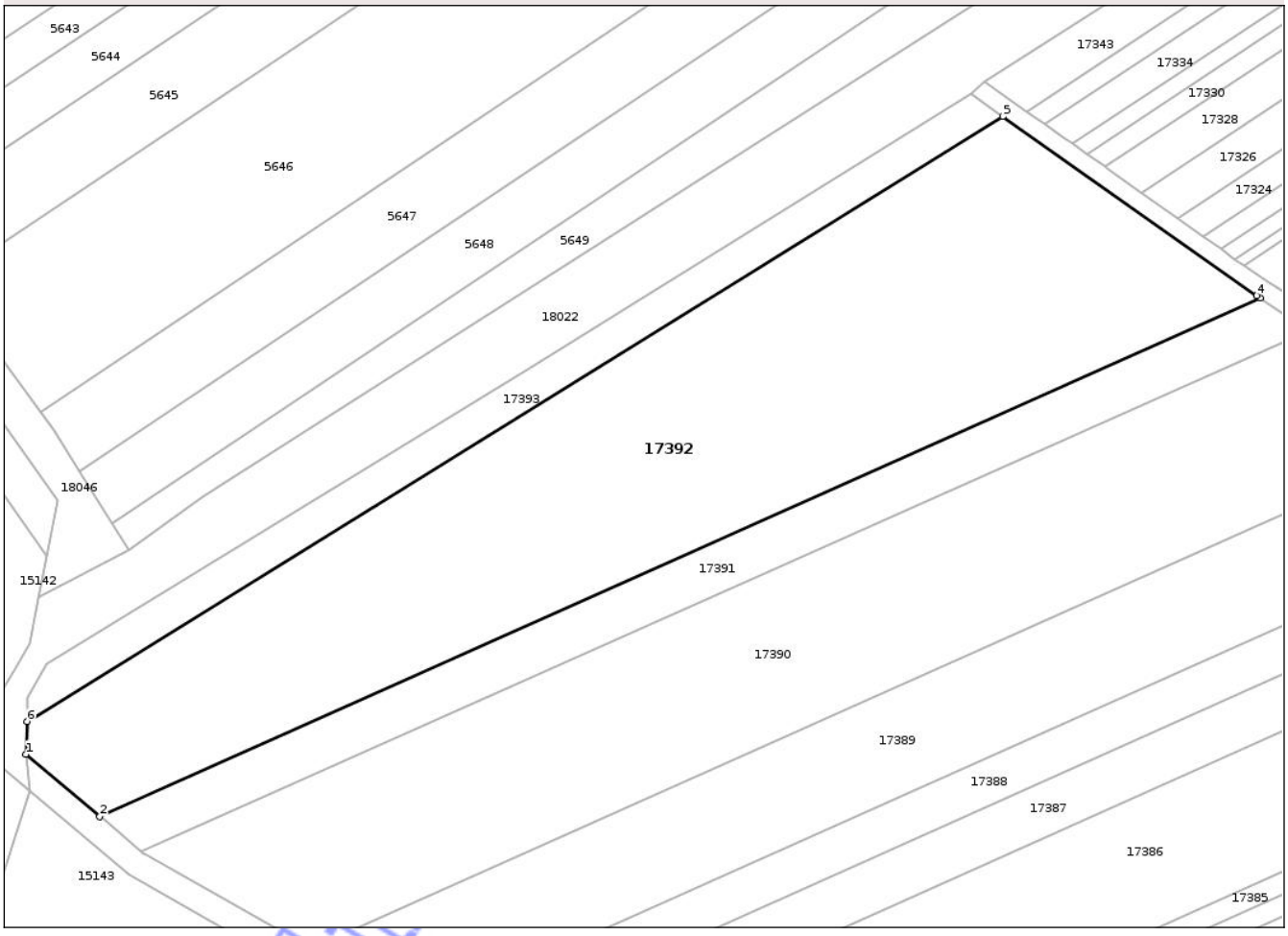

Date referitoare la teren

Crt	Categorie folosinţă	Intra vilan	Suprafaţa (mp)	Tarla	Parcelă	Nr. topo	Observaţii / Referinţe
1	arabil	NU	5.965	59	685/2	-	

Lungime Segmente
1) Valorile lungimilor segmentelor sunt obţinute din proiecţie în plan.

Punct început	X / Y	Punct sfârşit	X / Y	Lungime segment (** (m)
1	494.696,805 341.743,088	2	494.708,407 341.733,327	15.162
2	494.708,407 341.733,327	3	494.890,744 341.814,647	199.649
3	494.890,744 341.814,647	4	494.890,167 341.815,054	0.706
4	494.890,167 341.815,054	5	494.850,261 341.843,168	48.815
5	494.850,261 341.843,168	6	494.696,964 341.748,265	180.296

Document care conține date cu caracter personal, protejat de prevederile Regulamentului (UE) nr. 679/2016 și Legii 190/2018

Punct început	X / Y	Punct sfârşit	X / Y	Lungime segment (** (m)
6	494.696,964 341.748,265	1	494.696,805 341.743,088	5.179

** Lungimile segmentelor sunt determinate în planul de proiecţie Stereo 70 şi sunt rotunjite la 1 milimetru.
*** Distanţa dintre puncte este formată din segmente cumulate ce sunt mai mici decât valoarea 1 milimetru.

Neutilizabil in circuitul civil

DATE DESPRE IMOBILUL NR. 17393

Oficiul de Cadastru şi Publicitate Imobiliară ARGES
Biroul de Cadastru şi Publicitate Imobiliară Costesti

A. Partea I. Descrierea imobilului

TEREN Extravilan

Adresa: Jud. Arges

Nr. Crt	Nr cadastral Nr. topografic	Suprafaţa* (mp)	Observaţii / Referinţe
A1		1.000	Sector cadastral:72 Teren neimprejmuit;

B. Partea II. Proprietari şi acte

Inscrieri privitoare la dreptul de proprietate şi alte drepturi reale		Referinţe
/		
Act Administrativ nr. Adeverinta nr. 8595, din 19/09/2025 emis de PRIMĂRIA COMUNEI BUZOEȘTI;		
B1	Inscrierea posesiei, drept de PROPRIETATE, dobandit prin Lege, cota actuala 1/1, cota initiala 1/1	A1
	1) **NEIDENTIFICAT NEIDENTIFICAT**, CIF:0000000000000	
Act Normativ nr. 7, din 13/03/1996 emis de PARLAMENTUL ROMANIEI (art. 13);		
B2	Se noteaza mentiunea de proprietar neidentificat.	A1

C. Partea III. SARCINI .

Inscrieri privind dezmembramintele dreptului de proprietate, drepturi reale de garanţie şi sarcini	Referinţe
NU SUNT	

Neutilizabil în circuitul civil

Anexa Nr. 1 La Partea I

Teren

Nr cadastral	Suprafaţa (mp)*	Observaţii / Referinţe
	1.000	

* Suprafaţa este determinată in planul de proiecţie Stereo 70.

DETALII LINIARE IMOBIL

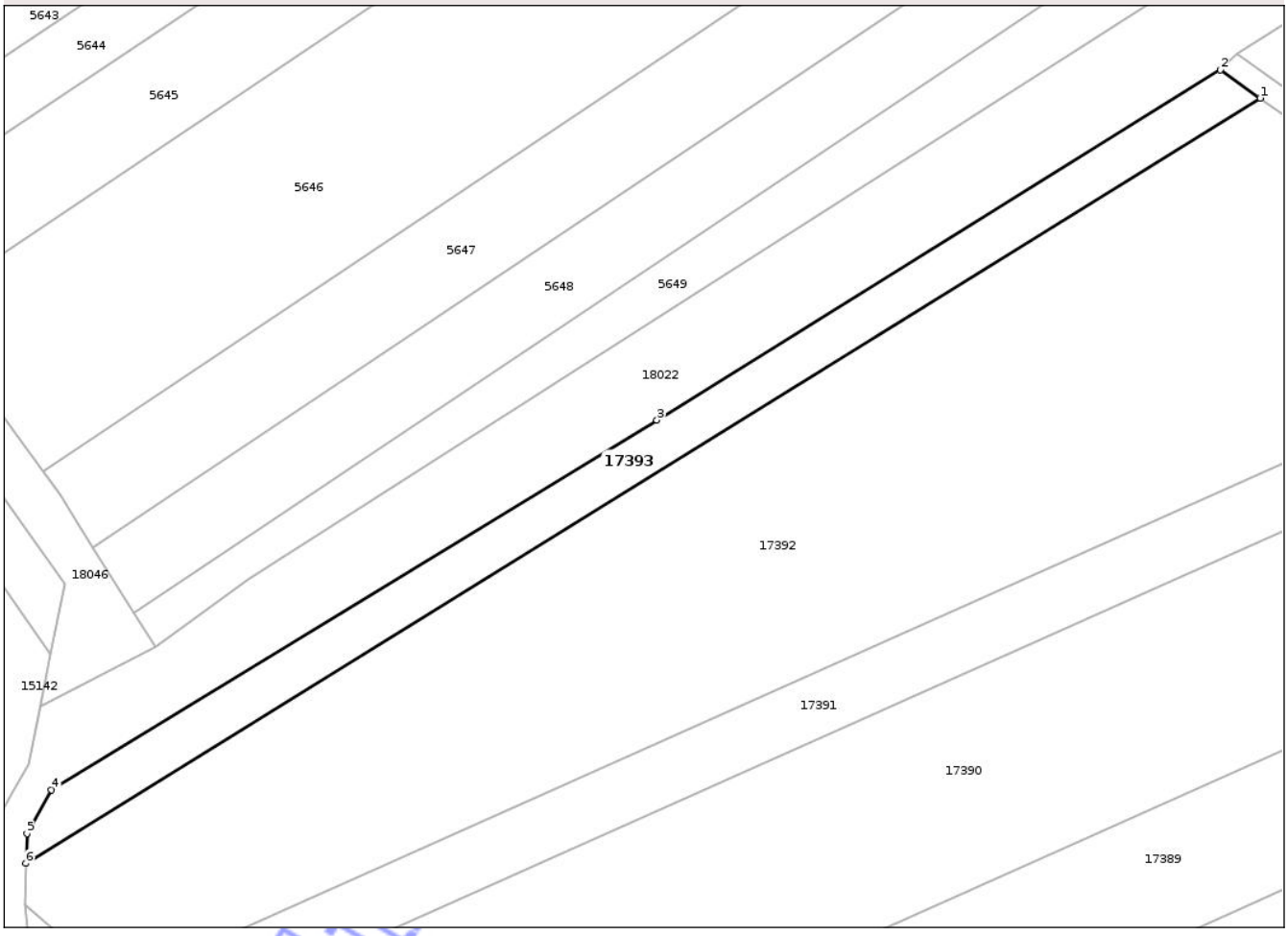

Date referitoare la teren

Crt	Categorie folosință	Intra vilan	Suprafaţa (mp)	Tarla	Parcelă	Nr. topo	Observaţii / Referinţe
1	arabil	NU	1.000	59	685	-	

Lungime Segmente
1) Valorile lungimilor segmentelor sunt obţinute din proiecţie în plan.

Punct început	X / Y	Punct sfârşit	X / Y	Lungime segment (** (m)
1	494.850,261 341.843,168	2	494.845,28 341.846,677	6.093
2	494.845,28 341.846,677	3	494.775,322 341.803,228	82.353
3	494.775,322 341.803,228	4	494.700,146 341.757,364	88.062
4	494.700,146 341.757,364	5	494.697,078 341.751,952	6.221
5	494.697,078 341.751,952	6	494.696,964 341.748,265	3.689

Document care conține date cu caracter personal, protejat de prevederile Regulamentului (UE) nr. 679/2016 și Legii 190/2018

Punct început	X / Y	Punct sfârşit	X / Y	Lungime segment (** (m)
6	494.696,964 341.748,265	1	494.850,261 341.843,168	180.296

** Lungimile segmentelor sunt determinate în planul de proiecţie Stereo 70 şi sunt rotunjite la 1 milimetru.
*** Distanţa dintre puncte este formată din segmente cumulate ce sunt mai mici decât valoarea 1 milimetru.

Neutilizabil in circuitul civil

DATE DESPRE IMOBILUL NR. 17352

Oficiul de Cadastru şi Publicitate Imobiliară ARGES
Biroul de Cadastru şi Publicitate Imobiliară Costesti

A. Partea I. Descrierea imobilului

TEREN Extravilan

Adresa: Jud. Arges

Nr. Crt	Nr cadastral Nr. topografic	Suprafaţa* (mp)	Observaţii / Referinţe
A1	91461	1.568	Sector cadastral:72 Teren neimprejmuit;

B. Partea II. Proprietari şi acte

Inscrieri privitoare la dreptul de proprietate şi alte drepturi reale		Referinţe
28031 / 23/12/2022		
Act Notarial nr. 2822, din 13/12/2022 emis de Grecu Carmen;		
B2	Intabulare, drept de PROPRIETATE, bun comun, dobandit prin Conventie, cota actuala 1/1, cota initiala 1/1	A1
	1) **ENACHE ION**, căsătorit 2) **ENACHE ELENA**	

C. Partea III. SARCINI .

Inscrieri privind dezmembramintele dreptului de proprietate, drepturi reale de garanţie şi sarcini	Referinţe
NU SUNT	

Neutilizabil în circuitul civil

Anexa Nr. 1 La Partea I

Teren

Nr cadastral	Suprafaţa (mp)*	Observaţii / Referinţe
91461	1.568	

* Suprafaţa este determinată in planul de proiecţie Stereo 70.

DETALII LINIARE IMOBIL

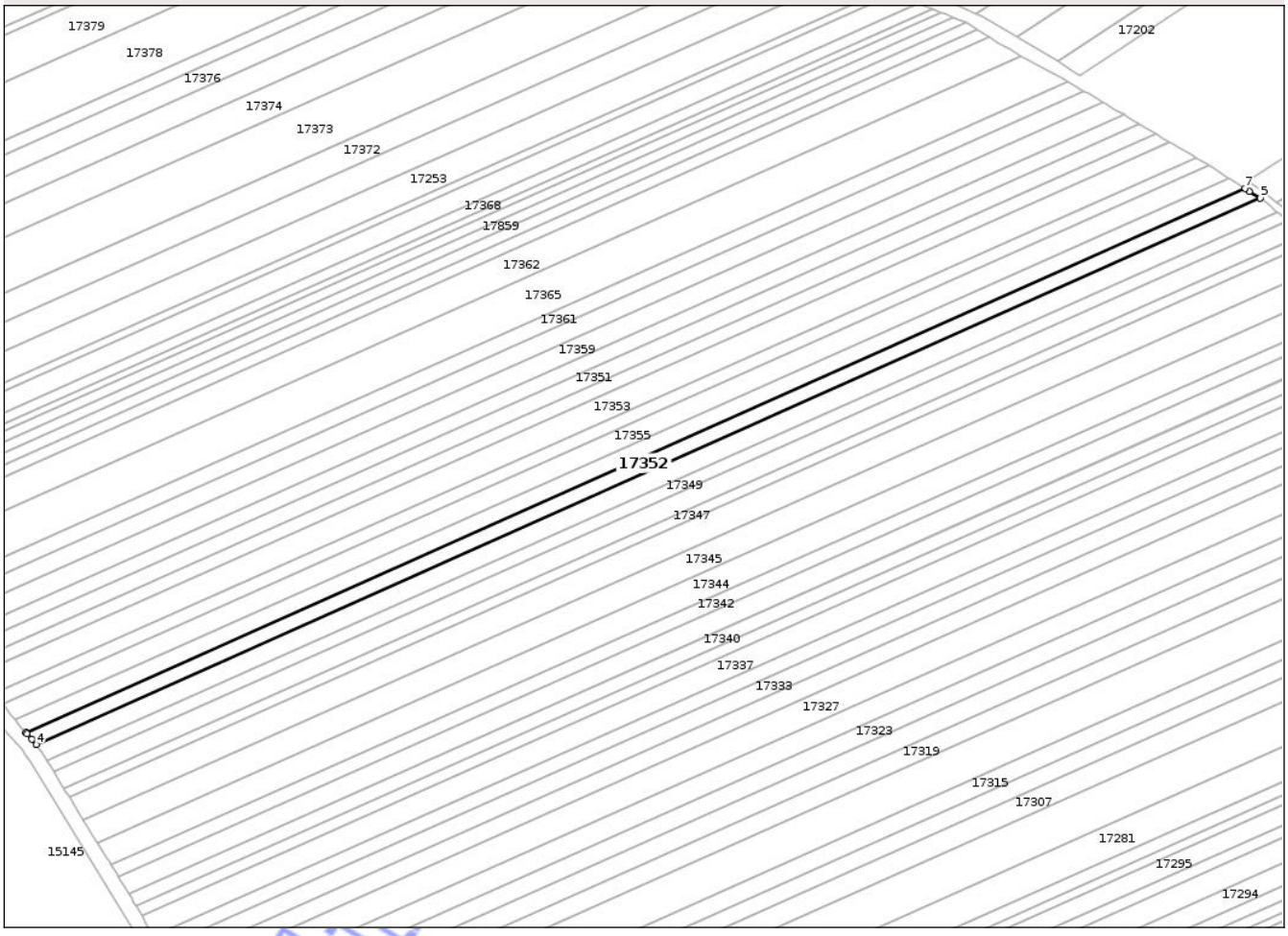

Date referitoare la teren

Crt	Categorie folosinţă	Intra vilan	Suprafaţa (mp)	Tarla	Parcelă	Nr. topo	Observaţii / Referinţe
1	arabil	NU	1.568	59	685	-	

Lungime Segmente
1) Valorile lungimilor segmentelor sunt obţinute din proiecţie în plan.

Punct început	X / Y	Punct sfârşit	X / Y	Lungime segment (** (m)
1	494.965,384 341.505,658	2	494.965,684 341.505,318	0.453
2	494.965,684 341.505,318	3	494.966,984 341.503,847	1.963
3	494.966,984 341.503,847	4	494.968,312 341.502,344	2.006
4	494.968,312 341.502,344	5	495.308,408 341.654,022	372.386
5	495.308,408 341.654,022	6	495.305,432 341.655,933	3.537

Document care conține date cu caracter personal, protejat de prevederile Regulamentului (UE) nr. 679/2016 și Legii 190/2018

Punct început	X / Y	Punct sfârşit	X / Y	Lungime segment (** (m)
6	495.305,432 341.655,933	7	495.304,163 341.656,748	1.508
7	495.304,163 341.656,748	1	494.965,384 341.505,658	370.944

** Lungimile segmentelor sunt determinate în planul de proiecţie Stereo 70 şi sunt rotunjite la 1 milimetru.
*** Distanţa dintre puncte este formată din segmente cumulate ce sunt mai mici decât valoarea 1 milimetru.

Neutilizabil in circuitul civil

DATE DESPRE IMOBILUL NR. 17354

Oficiul de Cadastru şi Publicitate Imobiliară ARGES
Biroul de Cadastru şi Publicitate Imobiliară Costesti

A. Partea I. Descrierea imobilului

TEREN Extravilan

Adresa: Jud. Arges, Sat Cuteanca

Nr. Crt	Nr cadastral Nr. topografic	Suprafaţa* (mp)	Observaţii / Referinţe
A1	83113	1.655	Sector cadastral:72 Teren neimprejmuit;

B. Partea II. Proprietari şi acte

Inscrieri privitoare la dreptul de proprietate şi alte drepturi reale		Referinţe
20030 / 04/07/2016		
Act Notarial nr. 1377, din 30/06/2016 emis de GRECU CARMEN;		
B2	Intabulare, drept de PROPRIETATEbun comun, dobandit prin Conventie, cota actuala 1/1, cota initiala 1/1	A1
	1) **JUCATORU GEORGEL**, căsătorit cu 2) **JUCATORU SOFIA NICOLETA**	

C. Partea III. SARCINI .

Inscrieri privind dezmembramintele dreptului de proprietate, drepturi reale de garanţie şi sarcini	Referinţe
NU SUNT	

Neutilizabil în circuitul civil

Anexa Nr. 1 La Partea I

Teren

Nr cadastral	Suprafaţa (mp)*	Observaţii / Referinţe
83113	1.655	

* Suprafaţa este determinată in planul de proiecţie Stereo 70.

DETALII LINIARE IMOBIL

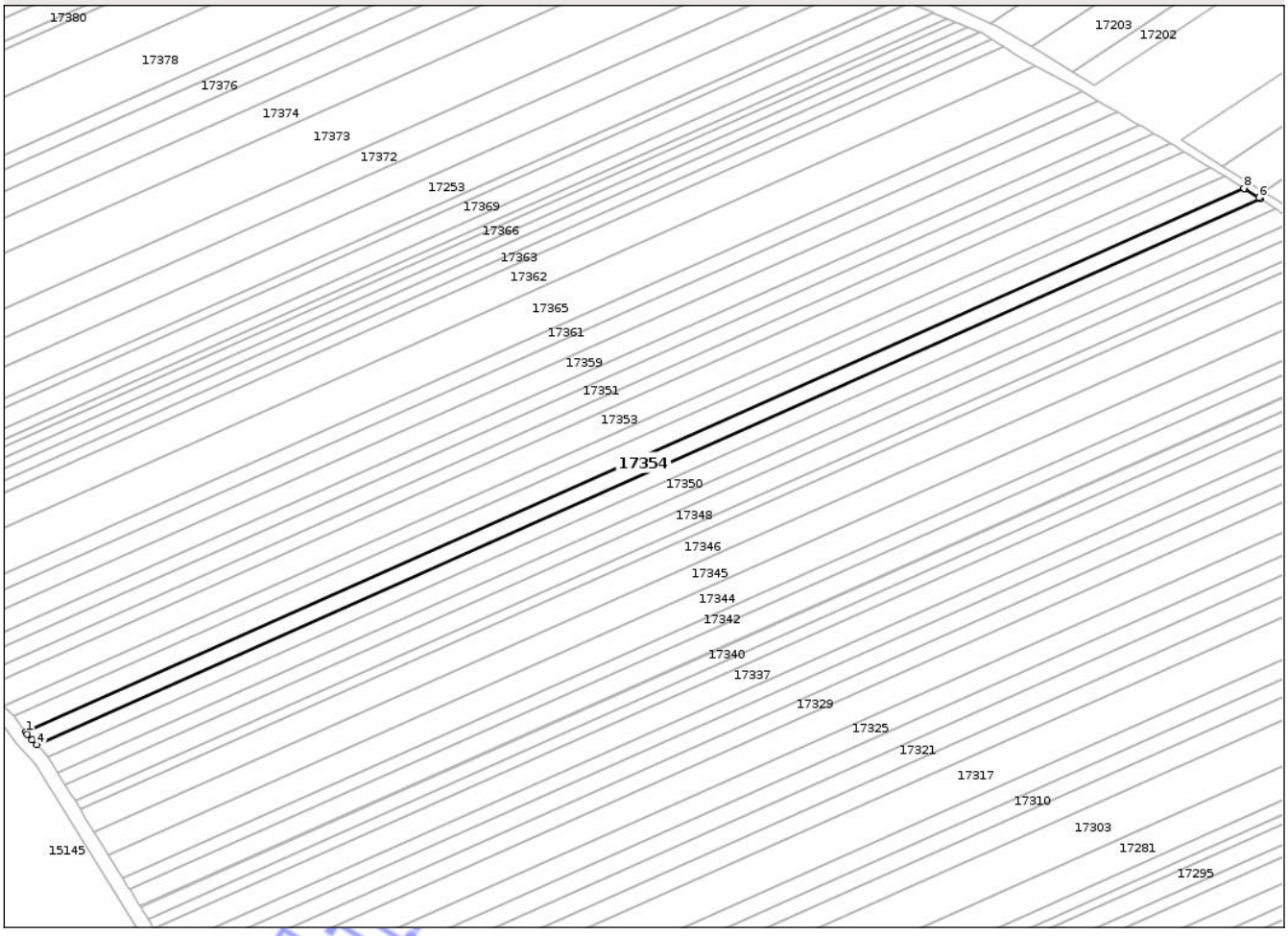

Date referitoare la teren

Crt	Categorie folosinţă	Intra vilan	Suprafaţa (mp)	Tarla	Parcelă	Nr. topo	Observaţii / Referinţe
1	arabil	NU	1.655	59	685/45	-	

Lungime Segmente
1) Valorile lungimilor segmentelor sunt obţinute din proiecţie în plan.

Punct început	X / Y	Punct sfârşit	X / Y	Lungime segment (** (m)
1	494.962,334 341.509,193	2	494.962,729 341.508,661	0.663
2	494.962,729 341.508,661	3	494.964,067 341.507,147	2.021
3	494.964,067 341.507,147	4	494.965,384 341.505,658	1.988
4	494.965,384 341.505,658	5	495.304,163 341.656,748	370.944
5	495.304,163 341.656,748	6	495.303,812 341.656,973	0.417

Document care conține date cu caracter personal, protejat de prevederile Regulamentului (UE) nr. 679/2016 și Legii 190/2018

Punct început	X / Y	Punct sfârşit	X / Y	Lungime segment (** (m)
6	495.303,812 341.656,973	7	495.300,01 341.659,415	4.519
7	495.300,01 341.659,415	8	495.299,664 341.659,637	0.411
8	495.299,664 341.659,637	1	494.962,334 341.509,193	369.357

** Lungimile segmentelor sunt determinate în planul de proiecţie Stereo 70 şi sunt rotunjite la 1 milimetru.
*** Distanţa dintre puncte este formată din segmente cumulate ce sunt mai mici decât valoarea 1 milimetru.

Neutilizabil in circuitul civil

DATE DESPRE IMOBILUL NR. 17390

Oficiul de Cadastru şi Publicitate Imobiliară ARGES
Biroul de Cadastru şi Publicitate Imobiliară Costesti

A. Partea I. Descrierea imobilului

TEREN Extravilan

Adresa: Jud. Arges

Nr. Crt	Nr cadastral Nr. topografic	Suprafaţa* (mp)	Observaţii / Referinţe
A1	91799	4.975	Sector cadastral:72 Teren neimprejmuit;

B. Partea II. Proprietari şi acte

Inscrieri privitoare la dreptul de proprietate şi alte drepturi reale		Referinţe
4594 / 21/02/2024		
Act Notarial nr. 180, din 12/02/2024 emis de Grecu Carmen;		
B2	Intabulare, drept de PROPRIETATE, bun propriu, dobandit prin Conventie, cota actuala 1/2, cota initiala 1/2	A1
	1) **OLTEANU ALEXANDRU**	
B3	Intabulare, drept de PROPRIETATE, bun propriu, dobandit prin Conventie, cota actuala 1/2, cota initiala 1/2	A1
	1) **PÎRVU GEORGE BOGDAN**	

C. Partea III. SARCINI .

Inscrieri privind dezmembramintele dreptului de proprietate, drepturi reale de garanţie şi sarcini	Referinţe
NU SUNT	

Neutilizabil în circuitul civil

Anexa Nr. 1 La Partea I

Teren

Nr cadastral	Suprafaţa (mp)*	Observaţii / Referinţe
91799	4.975	

* Suprafaţa este determinată in planul de proiecţie Stereo 70.

DETALII LINIARE IMOBIL



Date referitoare la teren

Crt	Categorie folosinţă	Intra vilan	Suprafaţa (mp)	Tarla	Parcelă	Nr. topo	Observaţii / Referinţe
1	arabil	NU	4.975	59	685/5	-	

Lungime Segmente
1) Valorile lungimilor segmentelor sunt obţinute din proiecţie în plan.

Punct început	X / Y	Punct sfârşit	X / Y	Lungime segment (** (m)
1	494.714,916 341.727,851	2	494.715,258 341.727,563	0.447
2	494.715,258 341.727,563	3	494.715,484 341.727,435	0.26
3	494.715,484 341.727,435	4	494.739,952 341.713,608	28.105
4	494.739,952 341.713,608	5	494.741,325 341.712,506	1.761
5	494.741,325 341.712,506	6	494.925,422 341.794,61	201.576

Document care conține date cu caracter personal, protejat de prevederile Regulamentului (UE) nr. 679/2016 și Legii 190/2018

Punct început	X / Y	Punct sfârşit	X / Y	Lungime segment (** (m)
6	494.925,422 341.794,61	7	494.924,733 341.794,974	0.779
7	494.924,733 341.794,974	8	494.908,223 341.803,687	18.668
8	494.908,223 341.803,687	9	494.898,39 341.809,677	11.514
9	494.898,39 341.809,677	1	494.714,916 341.727,851	200.894

**** Lungimile segmentelor sunt determinate în planul de proiecţie Stereo 70 şi sunt rotunjite la 1 milimetru.**
***** Distanţa dintre puncte este formată din segmente cumulate ce sunt mai mici decât valoarea 1 milimetru.**

Neutilizabil in circuitul civil

DATE DESPRE IMOBILUL NR. 17384

Oficiul de Cadastru şi Publicitate Imobiliară ARGES
Biroul de Cadastru şi Publicitate Imobiliară Costesti

A. Partea I. Descrierea imobilului

TEREN Extravilan

Adresa: Jud. Arges

Nr. Crt	Nr cadastral Nr. topografic	Suprafaţa* (mp)	Observaţii / Referinţe
A1	87102	4.465	Sector cadastral:72 Teren neimprejmuit;

B. Partea II. Proprietari şi acte

Inscrieri privitoare la dreptul de proprietate şi alte drepturi reale		Referinţe
38846 / 21/12/2020		
Act Notarial nr. 2193, din 16/12/2020 emis de Grecu Carmen;		
B2	Intabulare, drept de PROPRIETATE, bun comun, dobandit prin Conventie, cota actuala 1/1, cota initiala 1/1	A1
	1) **IANCU DORINEL**, casatorit cu 2) **IANCU ANDREEA DANA**	

C. Partea III. SARCINI .

Inscrieri privind dezmembramintele dreptului de proprietate, drepturi reale de garanţie şi sarcini	Referinţe
NU SUNT	

Neutilizabil în circuitul civil

Anexa Nr. 1 La Partea I

Teren

Nr cadastral	Suprafaţa (mp)*	Observaţii / Referinţe
87102	4.465	

* Suprafaţa este determinată in planul de proiecţie Stereo 70.

DETALII LINIARE IMOBIL

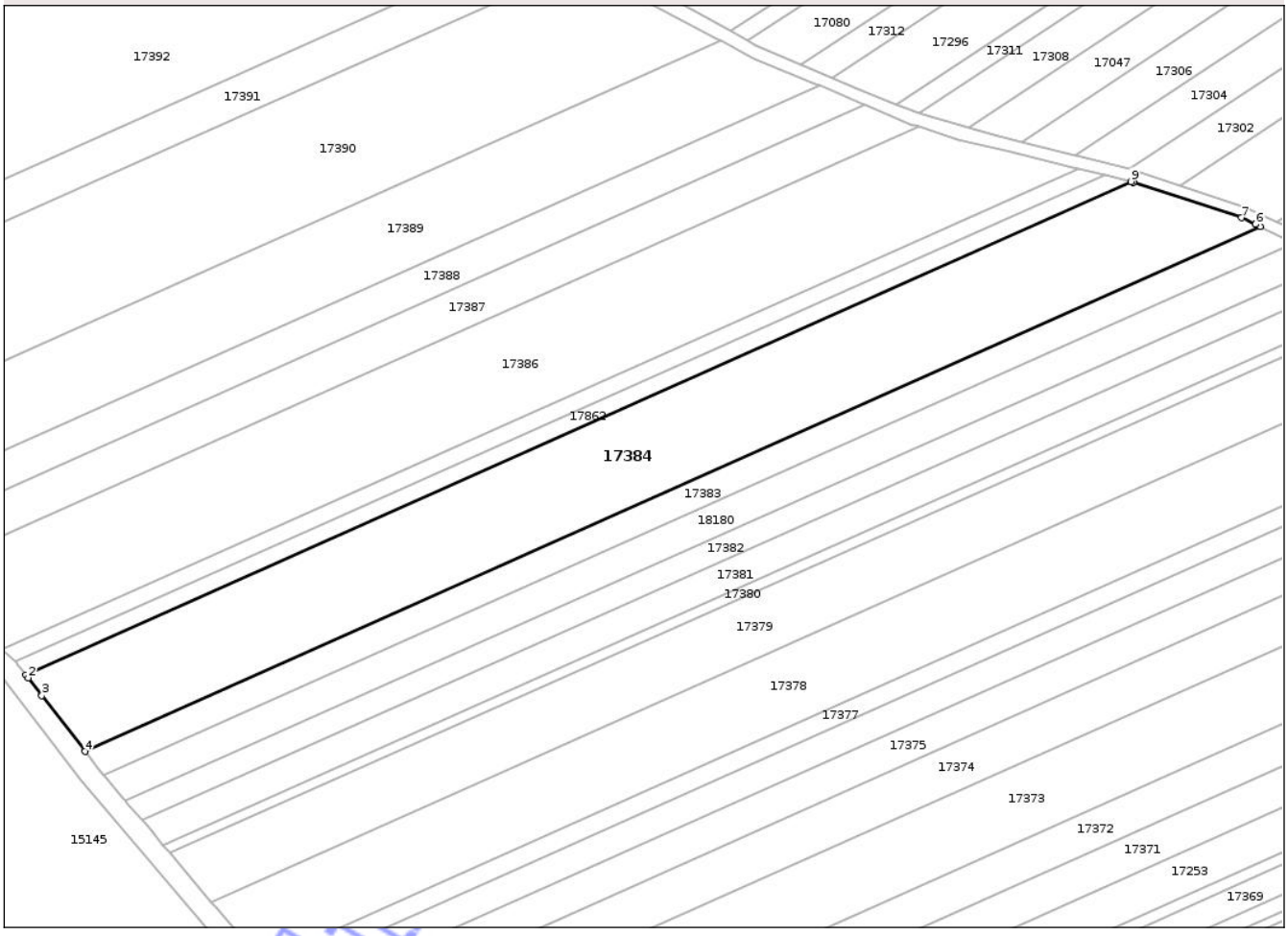

Date referitoare la teren

Crt	Categorie folosință	Intra vilan	Suprafaţa (mp)	Tarla	Parcelă	Nr. topo	Observaţii / Referinţe
1	arabil	NU	4.465	59	685	-	

Lungime Segmente
1) Valorile lungimilor segmentelor sunt obţinute din proiecţie în plan.

Punct început	X / Y	Punct sfârşit	X / Y	Lungime segment (** (m)
1	494.789,919 341.671,099	2	494.790,37 341.670,515	0.738
2	494.790,37 341.670,515	3	494.793,027 341.667,07	4.351
3	494.793,027 341.667,07	4	494.801,429 341.656,181	13.754
4	494.801,429 341.656,181	5	495.030,655 341.758,412	250.99
5	495.030,655 341.758,412	6	495.029,751 341.758,844	1.002

Document care conține date cu caracter personal, protejat de prevederile Regulamentului (UE) nr. 679/2016 și Legii 190/2018

Punct început	X / Y	Punct sfârşit	X / Y	Lungime segment (** (m)
6	495.029,751 341.758,844	7	495.026,986 341.760,163	3.063
7	495.026,986 341.760,163	8	495.005,94 341.767,062	22.148
8	495.005,94 341.767,062	9	495.005,393 341.767,198	0.564
9	495.005,393 341.767,198	1	494.789,919 341.671,099	235.932

** Lungimile segmentelor sunt determinate în planul de proiecţie Stereo 70 şi sunt rotunjite la 1 milimetru.
*** Distanţa dintre puncte este formată din segmente cumulate ce sunt mai mici decât valoarea 1 milimetru.

Neutilizabil in circuitul civil

DATE DESPRE IMOBILUL NR. 17387

Oficiul de Cadastru şi Publicitate Imobiliară ARGES
Biroul de Cadastru şi Publicitate Imobiliară Costesti

A. Partea I. Descrierea imobilului

TEREN Extravilan

Adresa: Jud. Arges

Nr. Crt	Nr cadastral Nr. topografic	Suprafaţa* (mp)	Observaţii / Referinţe
A1		1.728	Sector cadastral:72 Teren neimprejmuit;

B. Partea II. Proprietari şi acte

Inscrieri privitoare la dreptul de proprietate şi alte drepturi reale		Referinţe
/		
Act Administrativ nr. 21125, din 31/08/1993 emis de CJSDPAT ARGES;		
B1	Intabulare, drept de PROPRIETATE, dobandit prin Reconstituire, cota actuala 1/1, cota initiala 1/1	A1
	1) **DRĂGAN GEORGETA**	

C. Partea III. SARCINI .

Inscrieri privind dezmembramintele dreptului de proprietate, drepturi reale de garanţie şi sarcini	Referinţe
NU SUNT	

Neutilizabil în circuitul civil

Anexa Nr. 1 La Partea I

Teren

Nr cadastral	Suprafaţa (mp)*	Observaţii / Referinţe
	1.728	

* Suprafaţa este determinată in planul de proiecţie Stereo 70.

DETALII LINIARE IMOBIL

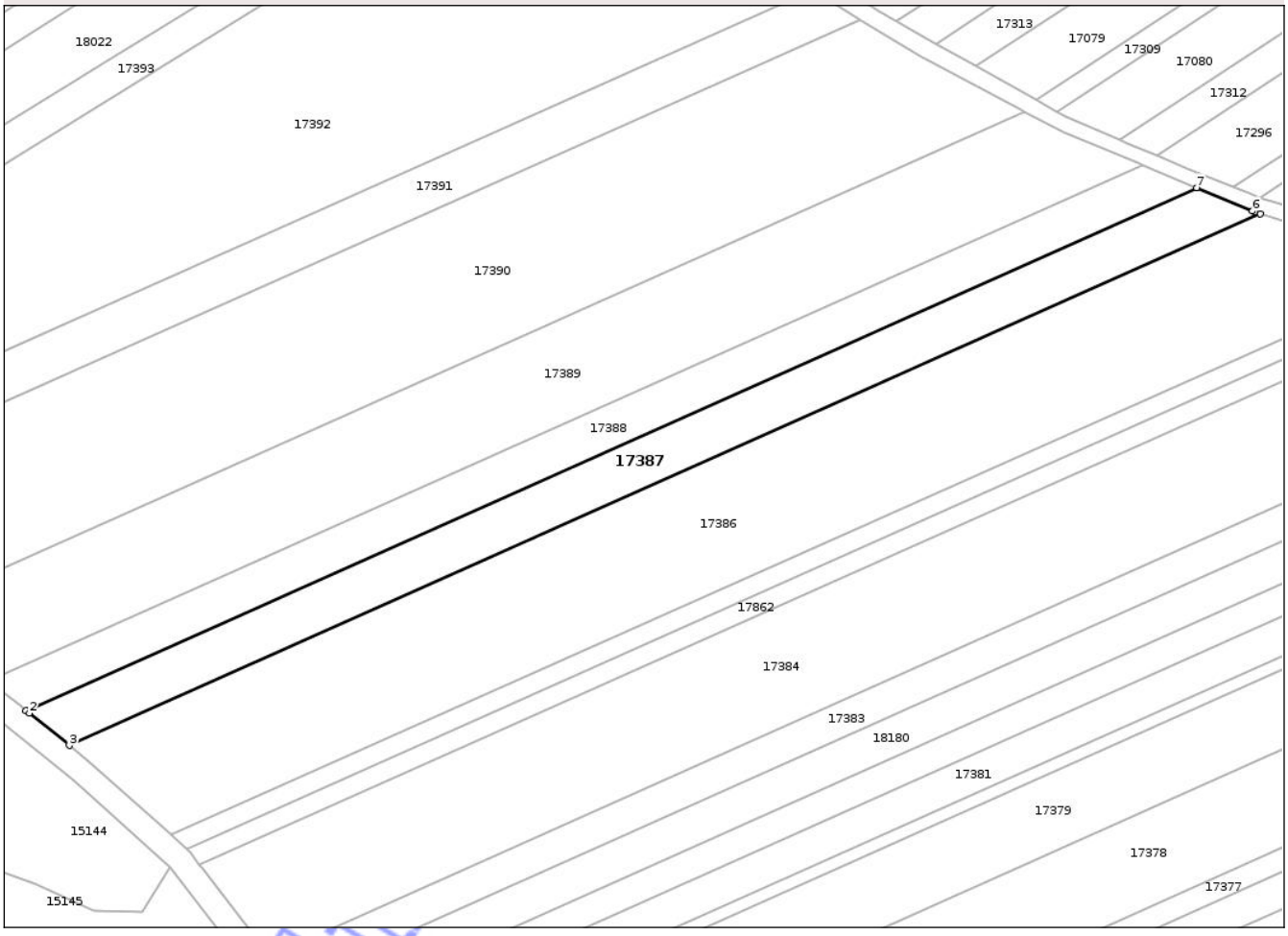

Date referitoare la teren

Crt	Categorie folosinţă	Intra vilan	Suprafaţa (mp)	Tarla	Parcelă	Nr. topo	Observaţii / Referinţe
1	arabil	NU	1.728	59	685/8	-	

Lungime Segmente

1) Valorile lungimilor segmentelor sunt obţinute din proiecţie în plan.

Punct început	X / Y	Punct sfârşit	X / Y	Lungime segment (** (m)
1	494.761,405 341.696,389	2	494.761,967 341.695,938	0.721
2	494.761,967 341.695,938	3	494.768,545 341.690,658	8.435
3	494.768,545 341.690,658	4	494.964,093 341.777,869	214.114
4	494.964,093 341.777,869	5	494.963,173 341.778,17	0.968
5	494.963,173 341.778,17	6	494.962,835 341.778,28	0.355

Document care conține date cu caracter personal, protejat de prevederile Regulamentului (UE) nr. 679/2016 și Legii 190/2018

Punct început	X / Y	Punct sfârşit	X / Y	Lungime segment (** (m)
6	494.962,835 341.778,28	7	494.953,635 341.782,12	9.969
7	494.953,635 341.782,12	1	494.761,405 341.696,389	210.481

** Lungimile segmentelor sunt determinate în planul de proiecţie Stereo 70 şi sunt rotunjite la 1 milimetru.
*** Distanţa dintre puncte este formată din segmente cumulate ce sunt mai mici decât valoarea 1 milimetru.

Neutilizabil in circuitul civil

DATE DESPRE IMOBILUL NR. 17391

Oficiul de Cadastru şi Publicitate Imobiliară ARGES
Biroul de Cadastru şi Publicitate Imobiliară Costesti

A. Partea I. Descrierea imobilului

TEREN Extravilan

Adresa: Jud. Arges

Nr. Crt	Nr cadastral Nr. topografic	Suprafaţa* (mp)	Observaţii / Referinţe
A1		1.532	Sector cadastral:72 Teren neimprejmuit;

B. Partea II. Proprietari şi acte

Inscrieri privitoare la dreptul de proprietate şi alte drepturi reale		Referinţe
/		
Act Administrativ nr. 24607, din 22/09/1993 emis de CJSDPAT ARGES;		
B1	Intabulare, drept de PROPRIETATE, dobandit prin Reconstituire, cota actuala 1/1, cota initiala 1/1	A1
	1) **GHEORGHE N ALEXANDRU** 2) **GHEORGHE N ION**	

C. Partea III. SARCINI .

Inscrieri privind dezmembramintele dreptului de proprietate, drepturi reale de garanţie şi sarcini	Referinţe
NU SUNT	

Neutilizabil în circuitul civil

Anexa Nr. 1 La Partea I

Teren

Nr cadastral	Suprafaţa (mp)*	Observaţii / Referinţe
	1.532	

* Suprafaţa este determinată in planul de proiecţie Stereo 70.

DETALII LINIARE IMOBIL

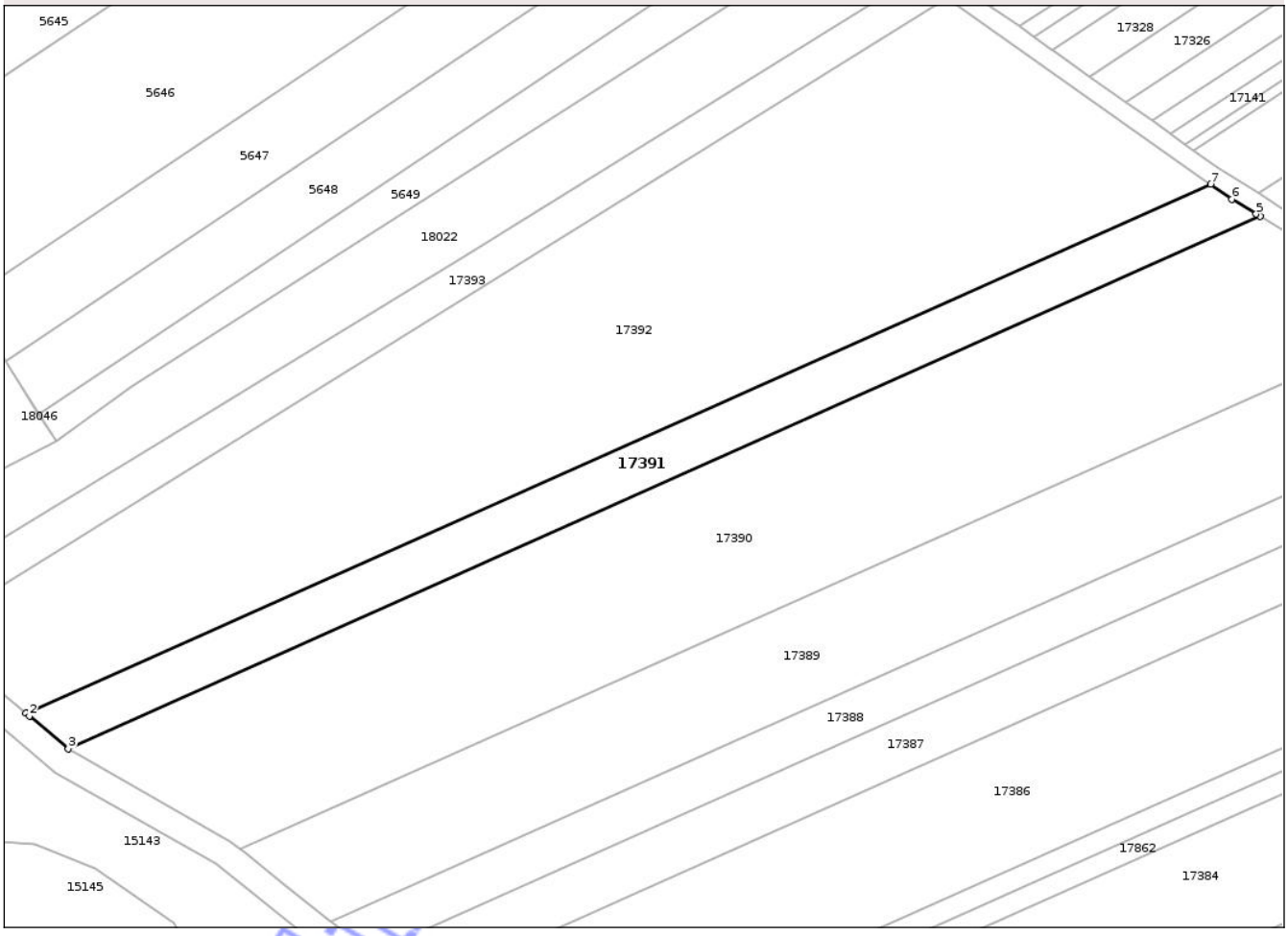

Date referitoare la teren

Crt	Categorie folosinţă	Intra vilan	Suprafaţa (mp)	Tarla	Parcelă	Nr. topo	Observaţii / Referinţe
1	arabil	NU	1.532	59	685/3	-	

Lungime Segmente
1) Valorile lungimilor segmentelor sunt obţinute din proiecţie în plan.

Punct început	X / Y	Punct sfârşit	X / Y	Lungime segment (** (m)
1	494.708,407 341.733,327	2	494.708,923 341.732,893	0.674
2	494.708,923 341.732,893	3	494.714,916 341.727,851	7.832
3	494.714,916 341.727,851	4	494.898,39 341.809,677	200.894
4	494.898,39 341.809,677	5	494.897,756 341.810,063	0.742
5	494.897,756 341.810,063	6	494.894,023 341.812,337	4.371

Document care conține date cu caracter personal, protejat de prevederile Regulamentului (UE) nr. 679/2016 și Legii 190/2018

Punct început	X / Y	Punct sfârşit	X / Y	Lungime segment (** (m)
6	494.894,023 341.812,337	7	494.890,744 341.814,647	4.011
7	494.890,744 341.814,647	1	494.708,407 341.733,327	199.649

** Lungimile segmentelor sunt determinate în planul de proiecţie Stereo 70 şi sunt rotunjite la 1 milimetru.
*** Distanţa dintre puncte este formată din segmente cumulate ce sunt mai mici decât valoarea 1 milimetru.

Neutilizabil in circuitul civil

DATE DESPRE IMOBILUL NR. 17394

Oficiul de Cadastru şi Publicitate Imobiliară ARGES
Biroul de Cadastru şi Publicitate Imobiliară Costesti

A. Partea I. Descrierea imobilului

Nr. CF vechi:515
Nr. cadastral vechi:665

TEREN Necunoscut

Adresa: Loc. Cornatel, Jud. Arges

Nr. Crt	Nr cadastral Nr. topografic	Suprafaţa* (mp)	Observaţii / Referinţe
A1	82658	Din acte: 3.000 Masurata: 3.054	Sector cadastral:70 Teren neimprejmuit;

B. Partea II. Proprietari şi acte

Inscrieri privitoare la dreptul de proprietate şi alte drepturi reale		Referinţe
3485 / 23/10/2007		
Act Notarial nr. 2655, din 19/10/2007 emis de N.P. GRECU CARMEN;		
B1	Intabulare, drept de PROPRIETATEbun comun,, dobandit prin Conventie, cota actuala 1/1, cota initiala 1/1	A1
	1) **TUCULESCU ADRIAN** 2) **TUCULESCU RODICA**, , soti	
	OBSERVATII: (provenita din conversia CF 515)	

C. Partea III. SARCINI .

Inscrieri privind dezmembramintele dreptului de proprietate, drepturi reale de garanţie şi sarcini	Referinţe
NU SUNT	

Neutilizabil în circuitul civil

Anexa Nr. 1 La Partea I

Teren

Nr cadastral	Suprafaţa (mp)*	Observaţii / Referinţe
82658	Din acte: 3.000 Masurata: 3.054	

* Suprafaţa este determinată in planul de proiecţie Stereo 70.

DETALII LINIARE IMOBIL



Date referitoare la teren

Crt	Categorie folosinţă	Intra vilan	Suprafaţa (mp)	Tarla	Parcelă	Nr. topo	Observaţii / Referinţe
1	arabil	DA	1.788	58	659	-	
2	arabil	NU	1.266	58	659	-	

Lungime Segmente
1) Valorile lungimilor segmentelor sunt obţinute din proiecţie în plan.

Punct început	X / Y	Punct sfârşit	X / Y	Lungime segment (** (m)
1	496.650,813 340.706,569	2	496.644,891 340.687,45	20.015
2	496.644,891 340.687,45	3	496.856,872 340.863,891	275.803
3	496.856,872 340.863,891	4	496.856,423 340.864,454	0.72
4	496.856,423 340.864,454	5	496.849,701 340.872,87	10.771

Document care conţine date cu caracter personal, protejat de prevederile Regulamentului (UE) nr. 679/2016 şi Legii 190/2018

Punct început	X / Y	Punct sfârşit	X / Y	Lungime segment (** (m)
5	496.849,701 340.872,87	6	496.804,36 340.835,391	58.826
6	496.804,36 340.835,391	7	496.776,792 340.812,352	35.928
7	496.776,792 340.812,352	8	496.731,576 340.774,564	58.927
8	496.731,576 340.774,564	1	496.650,813 340.706,569	105.575

** Lungimile segmentelor sunt determinate în planul de proiecţie Stereo 70 şi sunt rotunjite la 1 milimetru.
*** Distanţa dintre puncte este formată din segmente cumulate ce sunt mai mici decât valoarea 1 milimetru.

Neutilizabil in circuitul civil

DATE DESPRE IMOBILUL NR. 17395

Oficiul de Cadastru şi Publicitate Imobiliară ARGES
Biroul de Cadastru şi Publicitate Imobiliară Costesti

A. Partea I. Descrierea imobilului

Nr. CF vechi:357
Nr. cadastral vechi:464

TEREN Necunoscut

Adresa: Loc. Cornatel, Jud. Arges

Nr. Crt	Nr cadastral Nr. topografic	Suprafaţa* (mp)	Observaţii / Referinţe
A1	82563	4.899	Sector cadastral:70 Teren neimprejmuit;

B. Partea II. Proprietari şi acte

Inscrieri privitoare la dreptul de proprietate şi alte drepturi reale		Referinţe
1176 / 26/07/2006		
Act Notarial nr. 1882, din 25/07/2006 emis de BNP Grecu Carmen;		
B1	Intabulare, drept de PROPRIETATEbun comun, dobandit prin Conventie, cota actuala 1/1, cota initiala 1/1	A1
	1) **TUCULESCU ADRIAN** 2) **TUCULESCU RODICA**, soti	
	OBSERVATII: (provenita din conversia CF 357)	

C. Partea III. SARCINI .

Inscrieri privind dezmembramintele dreptului de proprietate, drepturi reale de garanţie şi sarcini	Referinţe
NU SUNT	

Neutilizabil în circuitul civil

Anexa Nr. 1 La Partea I

Teren

Nr cadastral	Suprafaţa (mp)*	Observaţii / Referinţe
82563	4.899	

* Suprafaţa este determinată in planul de proiecţie Stereo 70.

DETALII LINIARE IMOBIL

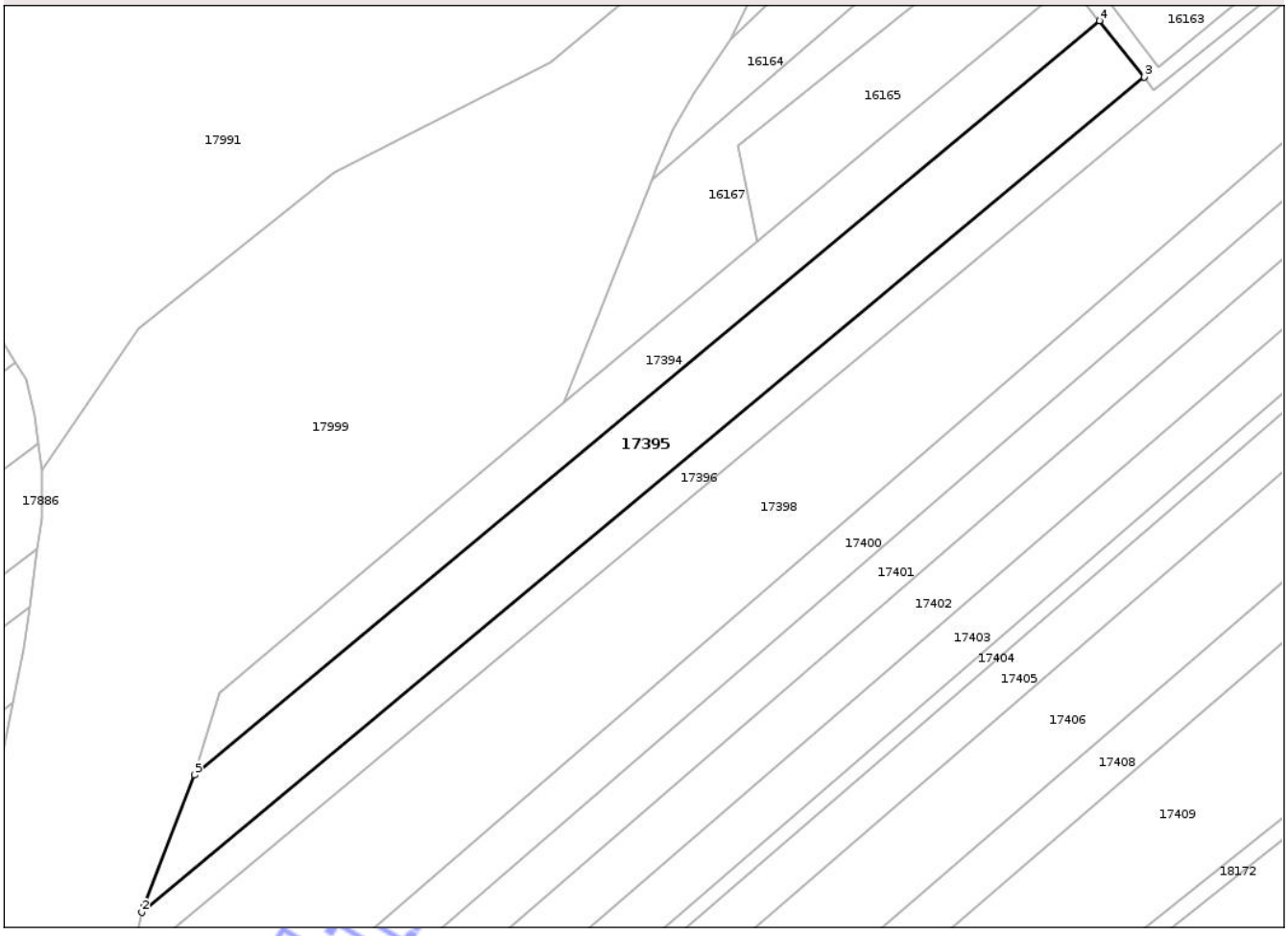

Date referitoare la teren

Crt	Categorie folosință	Intra vilan	Suprafaţa (mp)	Tarla	Parcelă	Nr. topo	Observaţii / Referinţe
1	arabil	DA	1.506	58	661	-	
2	arabil	NU	3.393	58	661	-	

Lungime Segmente
1) Valorile lungimilor segmentelor sunt obţinute din proiecţie în plan.

Punct început	X / Y	Punct sfârşit	X / Y	Lungime segment (** (m)
1	496.633,004 340.656,607	2	496.632,641 340.655,329	1.329
2	496.632,641 340.655,329	3	496.867,39 340.850,722	305.427
3	496.867,39 340.850,722	4	496.856,872 340.863,891	16.854
4	496.856,872 340.863,891	5	496.644,891 340.687,45	275.803

Document care conține date cu caracter personal, protejat de prevederile Regulamentului (UE) nr. 679/2016 și Legii 190/2018

Punct început	X / Y	Punct sfârşit	X / Y	Lungime segment (** (m)
5	496.644,891 340.687,45	1	496.633,004 340.656,607	33.054

** Lungimile segmentelor sunt determinate în planul de proiecţie Stereo 70 şi sunt rotunjite la 1 milimetru.
*** Distanţa dintre puncte este formată din segmente cumulate ce sunt mai mici decât valoarea 1 milimetru.

Neutilizabil in circuitul civil

DATE DESPRE IMOBILUL NR. 17396

Oficiul de Cadastru şi Publicitate Imobiliară ARGES
Biroul de Cadastru şi Publicitate Imobiliară Costesti

A. Partea I. Descrierea imobilului

TEREN Necunoscut

Adresa: Loc. Cornatel, Jud. Arges

Nr. Crt	Nr cadastral Nr. topografic	Suprafaţa* (mp)	Observaţii / Referinţe
A1	91886	2.500	Sector cadastral:70 Teren neimprejmuit;

B. Partea II. Proprietari şi acte

Inscrieri privitoare la dreptul de proprietate şi alte drepturi reale		Referinţe
30652 / 04/11/2024		
Act Notarial nr. 2068, din 29/10/2024 emis de Grecu Carmen;		
B2	Intabulare, drept de PROPRIETATE, bun comun, dobandit prin Conventie, cota actuala 1/1, cota initiala 1/1	A1
	1) **TUCULESCU RODICA** 2) **TUCULESCU ADRIAN**, soți	

C. Partea III. SARCINI

Inscrieri privind dezmembramintele dreptului de proprietate, drepturi reale de garanţie şi sarcini		Referinţe
30652 / 04/11/2024		
Act Notarial nr. 2068, din 29/10/2024 emis de Grecu Carmen;		
C2	Intabulare, drept de IPOTECA LEGALA, Valoare:0 in vederea garantarii executarii obligatiei de intretinere si ingrijire	A1
	1) **VIŞINESCU ALEXANDRINA**	

Neutilizabil în circuitul civil

Anexa Nr. 1 La Partea I

Teren

Nr cadastral	Suprafaţa (mp)*	Observaţii / Referinţe
91886	2.500	

* Suprafaţa este determinată in planul de proiecţie Stereo 70.

DETALII LINIARE IMOBIL

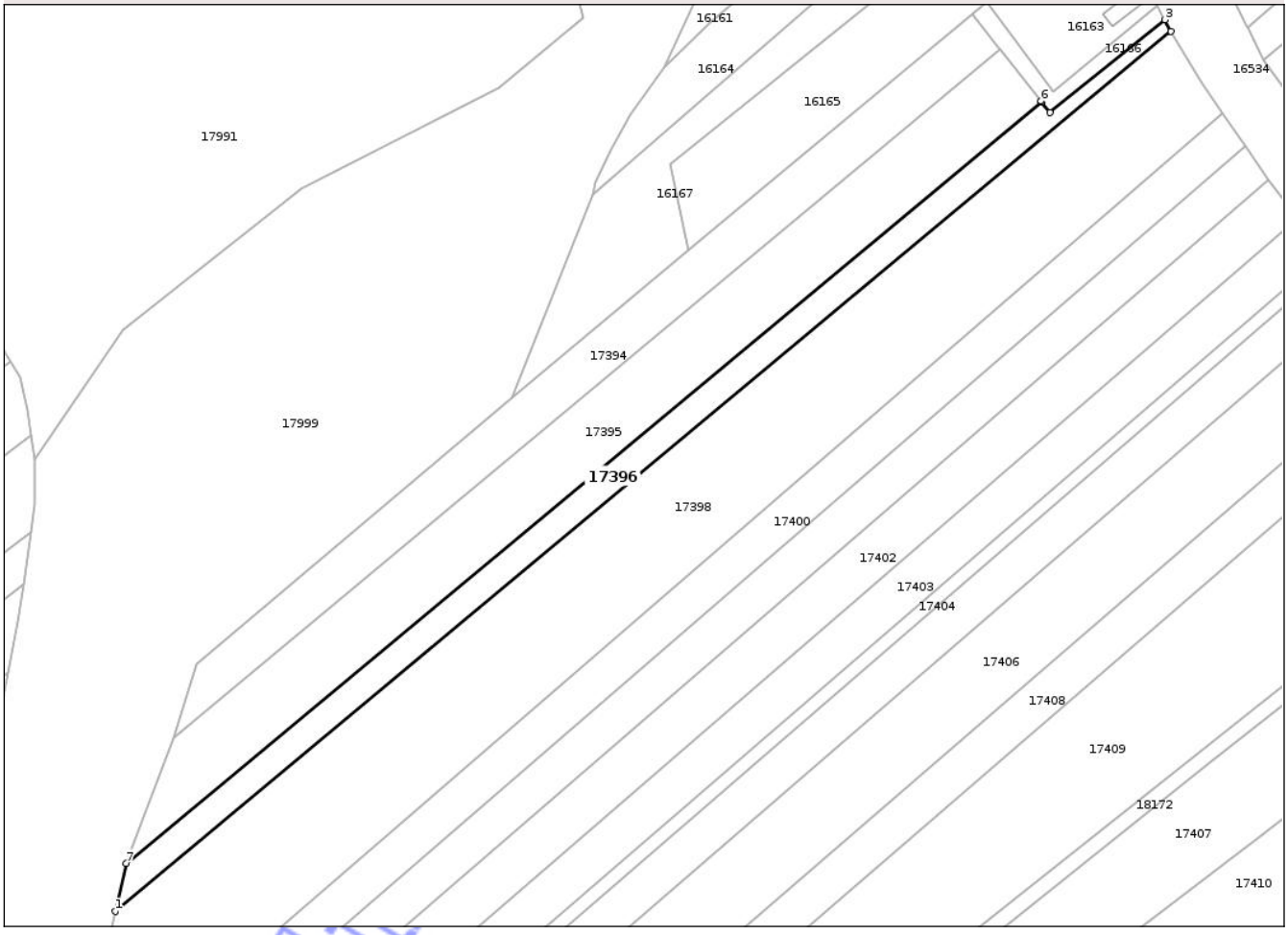

Date referitoare la teren

Crt	Categorie folosinţă	Intra vilan	Suprafaţa (mp)	Tarla	Parcelă	Nr. topo	Observaţii / Referinţe
1	arabil	DA	691	58	661	-	Intravilan conform PUG
2	arabil	NU	1.809	58	661	-	

Lungime Segmente
1) Valorile lungimilor segmentelor sunt obţinute din proiecţie în plan.

Punct început	X / Y	Punct sfârşit	X / Y	Lungime segment (** (m)
1	496.629,795 340.643,042	2	496.900,753 340.868,574	352.538
2	496.900,753 340.868,574	3	496.899,191 340.871,539	3.351
3	496.899,191 340.871,539	4	496.869,705 340.847,754	37.883
4	496.869,705 340.847,754	5	496.867,574 340.850,492	3.47

Document care conține date cu caracter personal, protejat de prevederile Regulamentului (UE) nr. 679/2016 și Legii 190/2018

Punct început	X / Y	Punct sfârşit	X / Y	Lungime segment (** (m)
5	496.867,574 340.850,492	6	496.867,39 340.850,722	0.295
6	496.867,39 340.850,722	7	496.632,641 340.655,329	305.427
7	496.632,641 340.655,329	1	496.629,795 340.643,042	12.612

** Lungimile segmentelor sunt determinate în planul de proiecţie Stereo 70 şi sunt rotunjite la 1 milimetru.
*** Distanţa dintre puncte este formată din segmente cumulate ce sunt mai mici decât valoarea 1 milimetru.

Neutilizabil in circuitul civil

DATE DESPRE IMOBILUL NR. 17397

Oficiul de Cadastru şi Publicitate Imobiliară ARGES
Biroul de Cadastru şi Publicitate Imobiliară Costesti

A. Partea I. Descrierea imobilului

TEREN Intravilan

Adresa: Loc. Cornatel, Jud. Arges

Nr. Crt	Nr cadastral Nr. topografic	Suprafaţa* (mp)	Observaţii / Referinţe
A1	81001	530	Sector cadastral:70 Teren imprejmuit;

Construcţii

Crt	Nr cadastral Nr. topografic	Adresa	Observaţii / Referinţe
A1.1	81001-C1	Loc. Cornatel, Jud. Arges	Nr. niveluri:1; S. construita la sol:17 mp; Statie pompare in suprafata construita desfasurata de 17 mp. Nu detine certificat de performanta energetica.

B. Partea II. Proprietari şi acte

Inscrieri privitoare la dreptul de proprietate şi alte drepturi reale		Referinţe
12001 / 24/11/2011		
Act Administrativ nr. 5191, din 29/09/2011 emis de PRIMĂRIA COMUNEI BUZOEȘTI (act administrativ nr. 48/28-07-2011 emis de PRIMARIA BUZOESTI; lista de inventariere din 30.06.2011 emisă de PRIMĂRIA BUZOEŞTI , anexa nr. 1 la hotărârea consiliului local Buzoeşti ,);		
B1	Intabulare, drept de PROPRIETATE, dobandit prin Lege, cota actuala 1/1, cota initiala 1/1	A1
	1) **COMUNA BUZOESTI**, CIF:4318288, - domeniul privat	
B2	Intabulare, drept de PROPRIETATE, dobandit prin Construire, cota actuala 1/1, cota initiala 1/1	A1.1
	1) **COMUNA BUZOESTI**, CIF:4318288, - domeniul privat	

C. Partea III. SARCINI .

Inscrieri privind dezmembramintele dreptului de proprietate, drepturi reale de garanţie şi sarcini	Referinţe
NU SUNT	

Neutilizabil în circuitul civil

Anexa Nr. 1 La Partea I

Teren

Nr cadastral	Suprafaţa (mp)*	Observaţii / Referinţe
81001	530	

* Suprafaţa este determinată in planul de proiecţie Stereo 70.

DETALII LINIARE IMOBIL

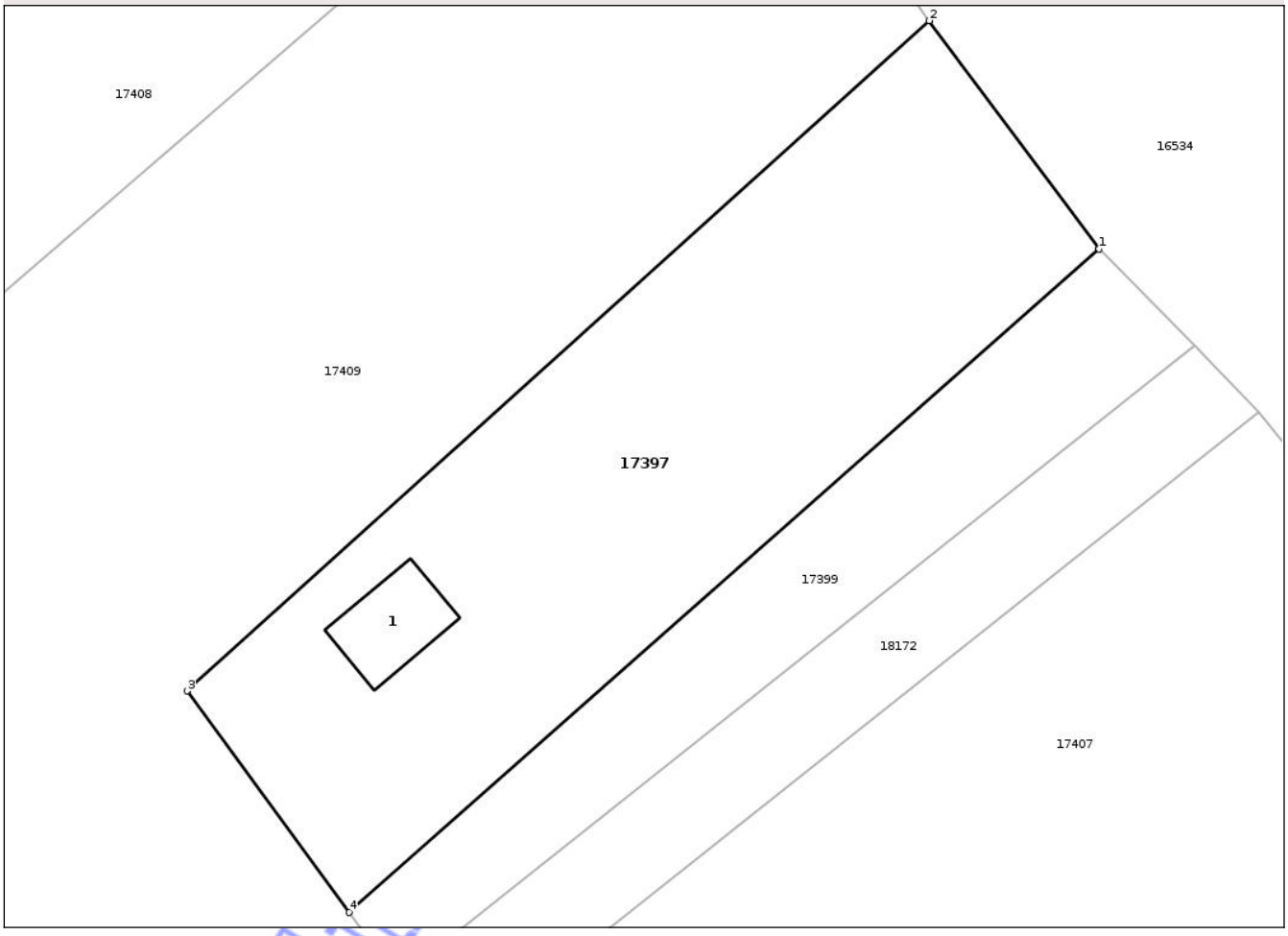

Date referitoare la teren

Crt	Categorie folosință	Intra vilan	Suprafaţa (mp)	Tarla	Parcelă	Nr. topo	Observaţii / Referinţe
1	curti constructii	DA	530	58	661	-	

Date referitoare la construcţii

Crt	Număr	Destinaţie construcţie	Supraf. (mp)	Situaţie juridică	Observaţii / Referinţe
A1.1	81001-C1	constructii anexa	17	Cu acte	Nr. niveluri:1; S. construita la sol:17 mp; Statie pompare in suprafata construita desfasurata de 17 mp. Nu detine certificat de performanta energetica.

Lungime Segmente
1) Valorile lungimilor segmentelor sunt obţinute din proiecţie în plan.

Punct început	X / Y	Punct sfârşit	X / Y	Lungime segment (** (m)
1	496.982,664 340.750,742	2	496.975,246 340.760,696	12.414
2	496.975,246 340.760,696	3	496.942,837 340.731,471	43.64
3	496.942,837 340.731,471	4	496.949,913 340.721,815	11.971

Document care conține date cu caracter personal, protejat de prevederile Regulamentului (UE) nr. 679/2016 și Legii 190/2018

Punct început	X / Y	Punct sfârşit	X / Y	Lungime segment (** (m)
4	496.949,913 340.721,815	1	496.982,664 340.750,742	43.697

** Lungimile segmentelor sunt determinate în planul de proiecţie Stereo 70 şi sunt rotunjite la 1 milimetru.
*** Distanţa dintre puncte este formată din segmente cumulate ce sunt mai mici decât valoarea 1 milimetru.

Neutilizabil in circuitul civil

DATE DESPRE IMOBILUL NR. 17398

Oficiul de Cadastru şi Publicitate Imobiliară ARGES
Biroul de Cadastru şi Publicitate Imobiliară Costesti

A. Partea I. Descrierea imobilului

TEREN Necunoscut

Adresa: Loc. Cornatel, Jud. Arges

Nr. Crt	Nr cadastral Nr. topografic	Suprafaţa* (mp)	Observaţii / Referinţe
A1		10.000	Sector cadastral:70 Teren neimprejmuit;

B. Partea II. Proprietari şi acte

Inscrieri privitoare la dreptul de proprietate şi alte drepturi reale		Referinţe
/		
Act Administrativ nr. 66476, din 28/02/1995 emis de CJSDPAT ARGES;		
B1	Intabulare, drept de PROPRIETATE, dobandit prin Reconstituire, cota actuala 1/1, cota initiala 1/1	A1
	1) **GEORGESCU D GHEORGHE**	

C. Partea III. SARCINI .

Inscrieri privind dezmembramintele dreptului de proprietate, drepturi reale de garanţie şi sarcini	Referinţe
NU SUNT	

Neutilizabil în circuitul civil

Anexa Nr. 1 La Partea I

Teren

Nr cadastral	Suprafaţa (mp)*	Observaţii / Referinţe
	10.000	

* Suprafaţa este determinată in planul de proiecţie Stereo 70.

DETALII LINIARE IMOBIL

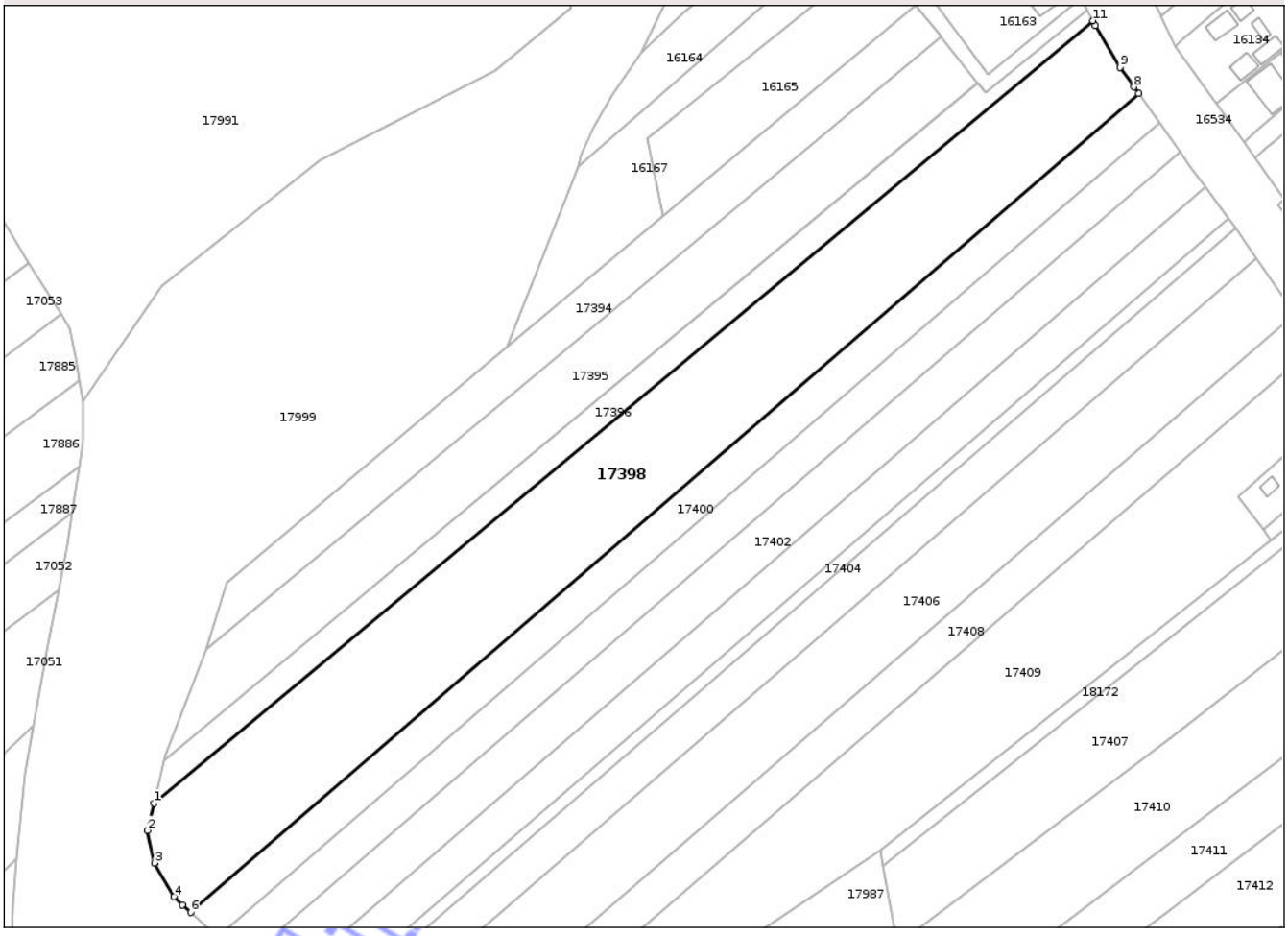

Date referitoare la teren

Crt	Categorie folosinţă	Intra vilan	Suprafaţa (mp)	Tarla	Parcelă	Nr. topo	Observaţii / Referinţe
1	arabil	DA	2.553	58	661	-	
2	arabil	NU	7.447	58	661	-	

Lungime Segmente

1) Valorile lungimilor segmentelor sunt obţinute din proiecţie în plan.

Punct început	X / Y	Punct sfârşit	X / Y	Lungime segment (** (m)
1	496.629,795 340.643,042	2	496.627,977 340.635,194	8.056
2	496.627,977 340.635,194	3	496.629,939 340.625,832	9.565
3	496.629,939 340.625,832	4	496.635,583 340.616,092	11.257
4	496.635,583 340.616,092	5	496.638,068 340.613,776	3.397

Document care conține date cu caracter personal, protejat de prevederile Regulamentului (UE) nr. 679/2016 și Legii 190/2018

Punct început	X / Y	Punct sfârşit	X / Y	Lungime segment (** (m)
5	496.638,068 340.613,776	6	496.640,413 340.611,591	3.205
6	496.640,413 340.611,591	7	496.913,965 340.847,564	361.267
7	496.913,965 340.847,564	8	496.912,601 340.849,487	2.358
8	496.912,601 340.849,487	9	496.908,58 340.855,152	6.947
9	496.908,58 340.855,152	10	496.901,465 340.867,223	14.012
10	496.901,465 340.867,223	11	496.900,753 340.868,574	1.527
11	496.900,753 340.868,574	1	496.629,795 340.643,042	352.538

**** Lungimile segmentelor sunt determinate în planul de proiecţie Stereo 70 şi sunt rotunjite la 1 milimetru.**
***** Distanţa dintre puncte este formată din segmente cumulate ce sunt mai mici decât valoarea 1 milimetru.**

Neutilizabil in circuitul civil

DATE DESPRE IMOBILUL NR. 17401

Oficiul de Cadastru şi Publicitate Imobiliară ARGES
Biroul de Cadastru şi Publicitate Imobiliară Costesti

A. Partea I. Descrierea imobilului

TEREN Necunoscut

Adresa: Loc. Cornatel, Jud. Arges

Nr. Crt	Nr cadastral Nr. topografic	Suprafaţa* (mp)	Observaţii / Referinţe
A1	81275	3.696	Sector cadastral:70 Teren neimprejmuit;

B. Partea II. Proprietari şi acte

Inscrieri privitoare la dreptul de proprietate şi alte drepturi reale		Referinţe
10239 / 01/11/2012		
Act Notarial nr. 3173, din 26/10/2012 emis de N.P. GRECU CARMEN;		
B3	Intabulare, drept de PROPRIETATEbun propriu,, dobandit prin Conventie, cota actuala 1/1, cota initiala 1/1	A1
	1) **IANCU DORINEL**, , casatorit cu 2) **IANCU ANDREEA DANA**	

C. Partea III. SARCINI .

Inscrieri privind dezmembramintele dreptului de proprietate, drepturi reale de garanţie şi sarcini	Referinţe
NU SUNT	

Neutilizabil în circuitul civil

Anexa Nr. 1 La Partea I

Teren

Nr cadastral	Suprafaţa (mp)*	Observaţii / Referinţe
81275	3.696	

* Suprafaţa este determinată in planul de proiecţie Stereo 70.

DETALII LINIARE IMOBIL

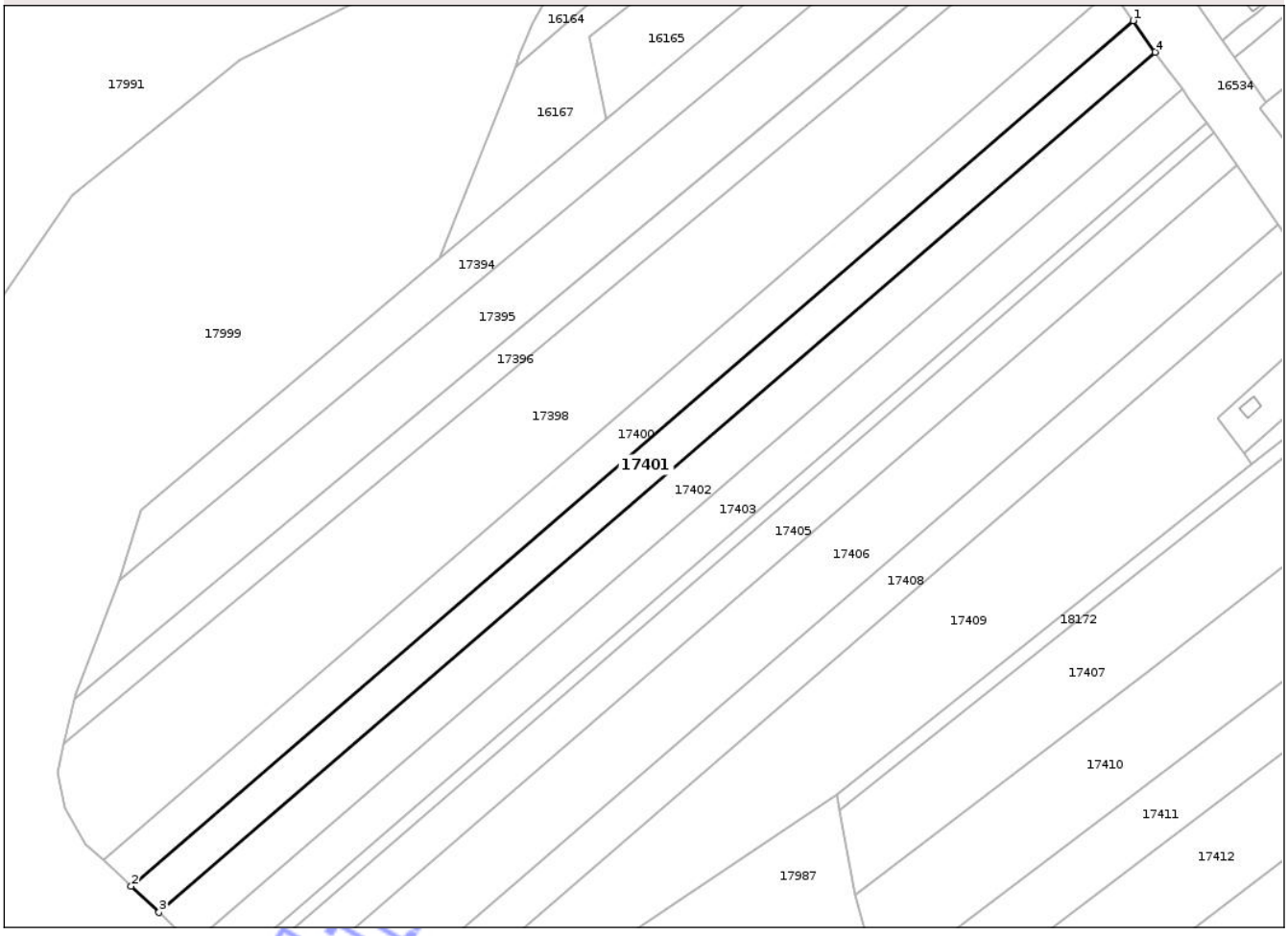

Date referitoare la teren

Crt	Categorie folosință	Intra vilan	Suprafaţa (mp)	Tarla	Parcelă	Nr. topo	Observaţii / Referinţe
1	arabil	DA	1.030	58	661	-	
2	arabil	NU	2.666	58	661	-	

Lungime Segmente
1) Valorile lungimilor segmentelor sunt obţinute din proiecţie în plan.

Punct început	X / Y	Punct sfârşit	X / Y	Lungime segment (** (m)
1	496.919,897 340.839,115	2	496.647,972 340.604,545	359.119
2	496.647,972 340.604,545	3	496.655,569 340.597,465	10.385
3	496.655,569 340.597,465	4	496.925,854 340.830,62	356.953
4	496.925,854 340.830,62	1	496.919,897 340.839,115	10.375

Document care conține date cu caracter personal, protejat de prevederile Regulamentului (UE) nr. 679/2016 și Legii 190/2018

**** Lungimile segmentelor sunt determinate în planul de proiecţie Stereo 70 şi sunt rotunjite la 1 milimetru.**
***** Distanţa dintre puncte este formată din segmente cumulate ce sunt mai mici decât valoarea 1 milimetru.**

Neutilizabil in circuitul civil

DATE DESPRE IMOBILUL NR. 17402

Oficiul de Cadastru şi Publicitate Imobiliară ARGES
Biroul de Cadastru şi Publicitate Imobiliară Costesti

A. Partea I. Descrierea imobilului

TEREN Necunoscut

Adresa: Loc. Cornatel, Jud. Arges

Nr. Crt	Nr cadastral Nr. topografic	Suprafaţa* (mp)	Observaţii / Referinţe
A1		4.400	Sector cadastral:70 Teren neimprejmuit;

B. Partea II. Proprietari şi acte

Inscrieri privitoare la dreptul de proprietate şi alte drepturi reale		Referinţe
/		
Act Notarial nr. 432, din 15/10/2013 emis de BIN CARMEN GRECU;		
B1	Intabulare, drept de PROPRIETATE, dobandit prin Succesiune, cota actuala 1/4, cota initiala 1/4	A1
	1) **DĂSCĂLEASA ILIE**	
Act Normativ nr. 39 940, din 14/04/1994 emis de PARLAMENTUL ROMÂNIEI;		
B2	Intabulare, drept de PROPRIETATE, dobandit prin Reconstituire, cota actuala 3/4, cota initiala 3/4	A1
	1) **DĂSCĂLEASA NICOLAE**	

C. Partea III. SARCINI .

Inscrieri privind dezmembramintele dreptului de proprietate, drepturi reale de garanţie şi sarcini	Referinţe
NU SUNT	

Neutilizabil în circuitul civil

Anexa Nr. 1 La Partea I

Teren

Nr cadastral	Suprafaţa (mp)*	Observaţii / Referinţe
	4.400	

* Suprafaţa este determinată in planul de proiecţie Stereo 70.

DETALII LINIARE IMOBIL

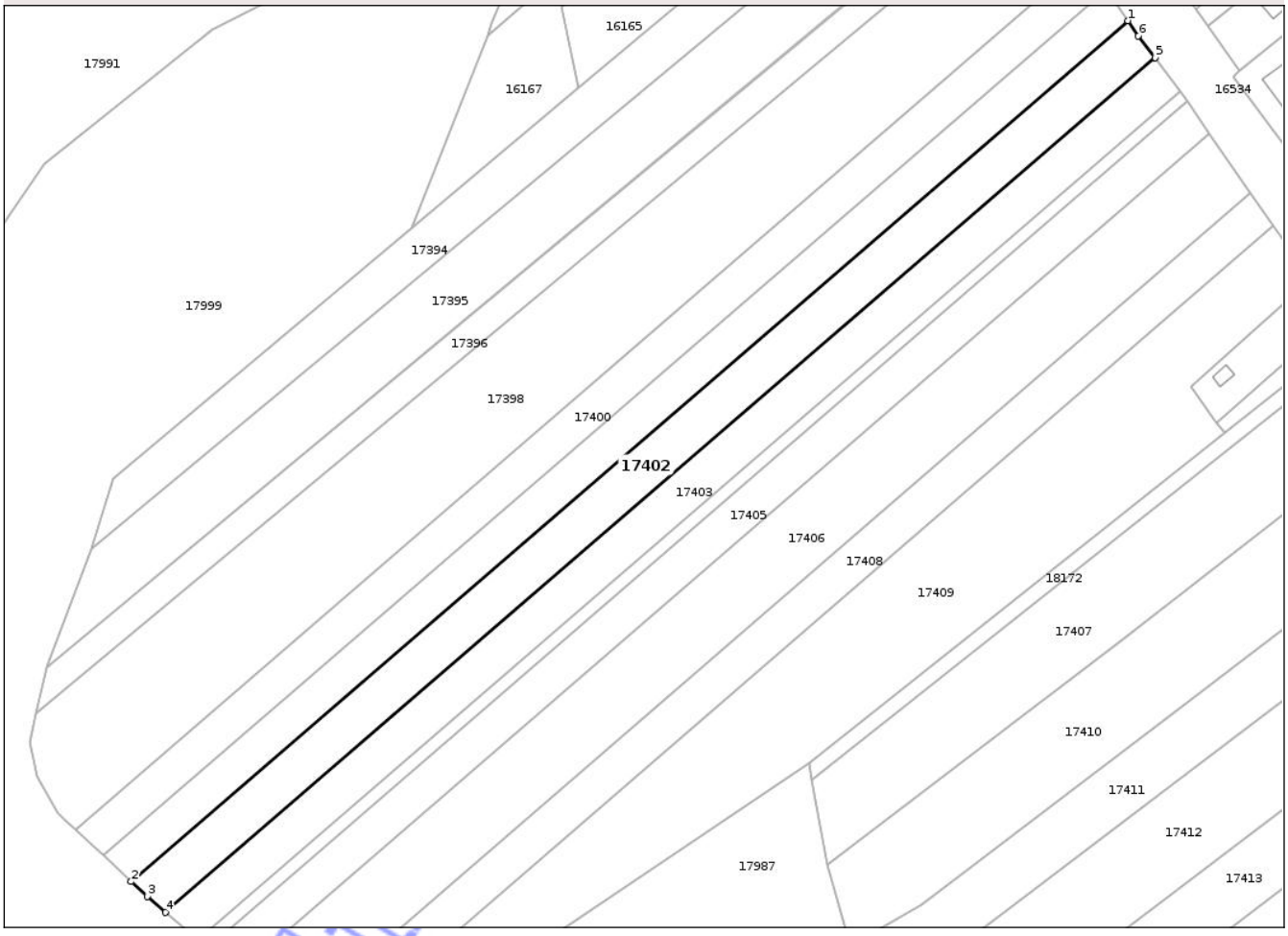

Date referitoare la teren

Crt	Categorie folosinţă	Intra vilan	Suprafaţa (mp)	Tarla	Parcelă	Nr. topo	Observaţii / Referinţe
1	arabil	DA	1.233	58	659	-	In act P 9659
2	arabil	NU	3.167	58	659	-	In act P 9659

Lungime Segmente

1) Valorile lungimilor segmentelor sunt obţinute din proiecţie în plan.

Punct început	X / Y	Punct sfârşit	X / Y	Lungime segment (** (m)
1	496.925,854 340.830,62	2	496.655,569 340.597,465	356.953
2	496.655,569 340.597,465	3	496.659,883 340.593,445	5.897
3	496.659,883 340.593,445	4	496.664,866 340.589,147	6.581
4	496.664,866 340.589,147	5	496.933,194 340.820,615	354.369

Document care conține date cu caracter personal, protejat de prevederile Regulamentului (UE) nr. 679/2016 și Legii 190/2018

Punct început	X / Y	Punct sfârşit	X / Y	Lungime segment (** (m)
5	496.933,194 340.820,615	6	496.928,721 340.826,531	7.417
6	496.928,721 340.826,531	1	496.925,854 340.830,62	4.994

** Lungimile segmentelor sunt determinate în planul de proiecţie Stereo 70 şi sunt rotunjite la 1 milimetru.
*** Distanţa dintre puncte este formată din segmente cumulate ce sunt mai mici decât valoarea 1 milimetru.

Neutilizabil in circuitul civil

DATE DESPRE IMOBILUL NR. 17399

Oficiul de Cadastru şi Publicitate Imobiliară ARGES
Biroul de Cadastru şi Publicitate Imobiliară Costesti

A. Partea I. Descrierea imobilului

TEREN Intravilan

Adresa: Loc. Cornatel, Jud. Arges

Nr. Crt	Nr cadastral Nr. topografic	Suprafaţa* (mp)	Observaţii / Referinţe
A1		209	Sector cadastral:70 Teren imprejmuit;

B. Partea II. Proprietari şi acte

Inscrieri privitoare la dreptul de proprietate şi alte drepturi reale		Referinţe
/		
Act Administrativ nr. Adeverinta nr. 8595, din 19/09/2025 emis de PRIMĂRIA COMUNEI BUZOEȘTI;		
B1	Inscrierea posesiei, drept de PROPRIETATE, dobandit prin Lege, cota actuala 1/1, cota initiala 1/1	A1
	1) **NEIDENTIFICAT NEIDENTIFICAT**, CIF:0000000000000	
Act Normativ nr. 7, din 13/03/1996 emis de PARLAMENTUL ROMANIEI (art. 13);		
B2	Se noteaza mentiunea de proprietar neidentificat.	A1

C. Partea III. SARCINI .

Inscrieri privind dezmembramintele dreptului de proprietate, drepturi reale de garanţie şi sarcini	Referinţe
NU SUNT	

Neutilizabil în circuitul civil

Anexa Nr. 1 La Partea I

Teren

Nr cadastral	Suprafaţa (mp)*	Observaţii / Referinţe
	209	

* Suprafaţa este determinată in planul de proiecţie Stereo 70.

DETALII LINIARE IMOBIL

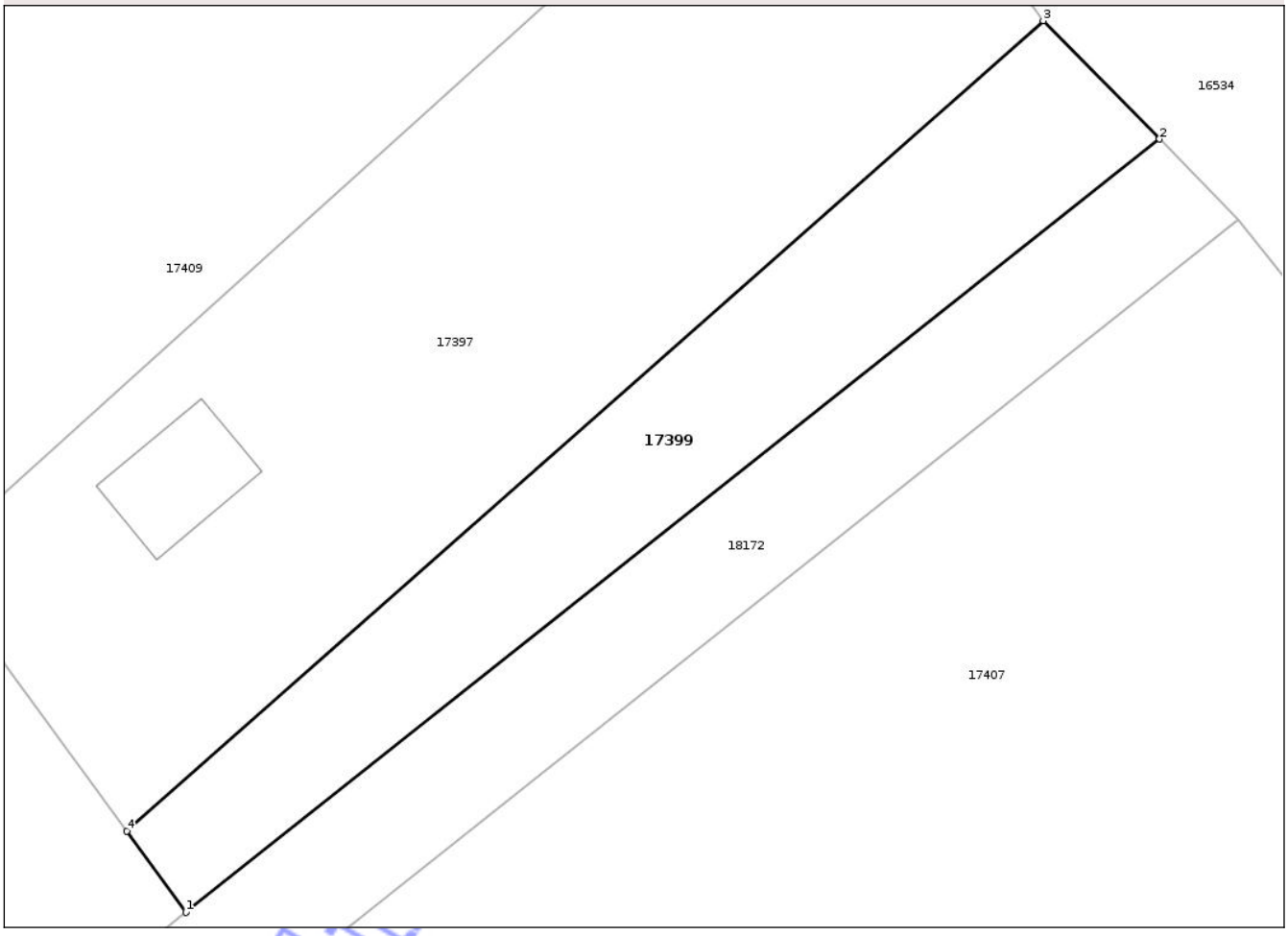

Date referitoare la teren

Crt	Categorie folosință	Intra vilan	Suprafaţa (mp)	Tarla	Parcelă	Nr. topo	Observaţii / Referinţe
1	neproductiv	DA	209	58	661	-	

Lungime Segmente
1) Valorile lungimilor segmentelor sunt obţinute din proiecţie în plan.

Punct început	X / Y	Punct sfârşit	X / Y	Lungime segment (** (m)
1	496.952,033 340.718,921	2	496.986,818 340.746,519	44.403
2	496.986,818 340.746,519	3	496.982,664 340.750,742	5.924
3	496.982,664 340.750,742	4	496.949,913 340.721,815	43.697
4	496.949,913 340.721,815	1	496.952,033 340.718,921	3.587

**** Lungimile segmentelor sunt determinate în planul de proiecţie Stereo 70 şi sunt rotunjite la 1 milimetru.**

Document care conține date cu caracter personal, protejat de prevederile Regulamentului (UE) nr. 679/2016 și Legii 190/2018

***** Distanţa dintre puncte este formată din segmente cumulate ce sunt mai mici decât valoarea 1 milimetru.**

Neutilizabil in circuitul civil

DATE DESPRE IMOBILUL NR. 17400

Oficiul de Cadastru şi Publicitate Imobiliară ARGES
Biroul de Cadastru şi Publicitate Imobiliară Costesti

A. Partea I. Descrierea imobilului

TEREN Necunoscut

Adresa: Loc. Cornatel, Jud. Arges

Nr. Crt	Nr cadastral Nr. topografic	Suprafaţa* (mp)	Observaţii / Referinţe
A1		3.700	Sector cadastral:70 Teren neimprejmuit;

B. Partea II. Proprietari şi acte

Inscrieri privitoare la dreptul de proprietate şi alte drepturi reale		Referinţe
/		
Act Administrativ nr. Adeverinta nr. 8595, din 19/09/2025 emis de PRIMĂRIA COMUNEI BUZOEȘTI;		
B1	Inscrierea posesiei, drept de PROPRIETATE, dobandit prin Lege, cota actuala 1/1, cota initiala 1/1	A1
	1) **NEIDENTIFICAT NEIDENTIFICAT**, CIF:0000000000000	
Act Normativ nr. 7, din 13/03/1996 emis de PARLAMENTUL ROMANIEI (art. 13);		
B2	Se noteaza mentiunea de proprietar neidentificat.	A1

C. Partea III. SARCINI .

Inscrieri privind dezmembramintele dreptului de proprietate, drepturi reale de garanţie şi sarcini	Referinţe
NU SUNT	

Neutilizabil în circuitul civil

Anexa Nr. 1 La Partea I

Teren

Nr cadastral	Suprafaţa (mp)*	Observaţii / Referinţe
	3.700	

* Suprafaţa este determinată in planul de proiecţie Stereo 70.

DETALII LINIARE IMOBIL

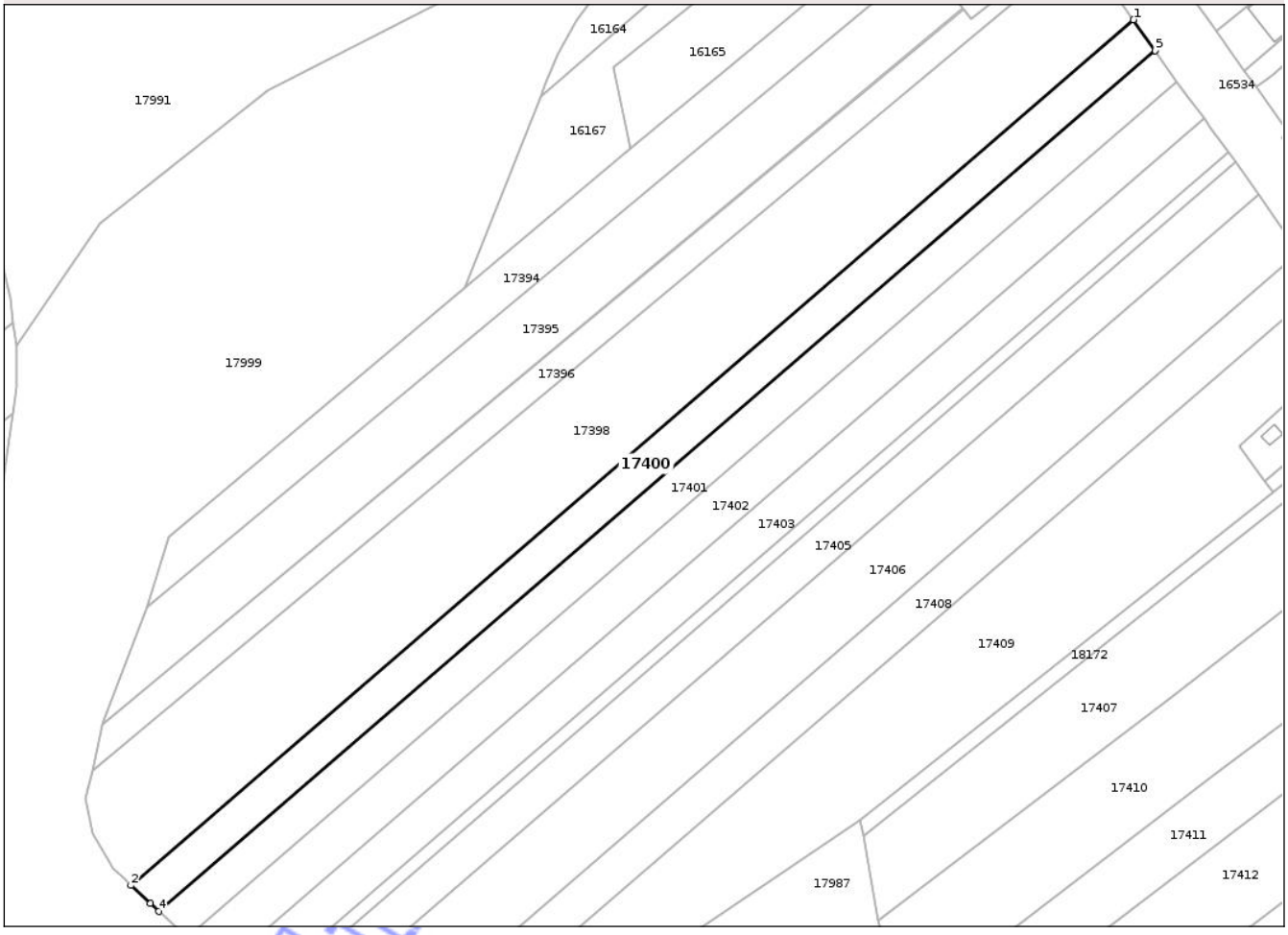

Date referitoare la teren

Crt	Categorie folosinţă	Intra vilan	Suprafaţa (mp)	Tarla	Parcelă	Nr. topo	Observaţii / Referinţe
1	arabil	DA	1.025	58	661	-	
2	arabil	NU	2.675	58	661	-	

Lungime Segmente

1) Valorile lungimilor segmentelor sunt obţinute din proiecţie în plan.

Punct început	X / Y	Punct sfârşit	X / Y	Lungime segment (** (m)
1	496.913,965 340.847,564	2	496.640,413 340.611,591	361.267
2	496.640,413 340.611,591	3	496.645,641 340.606,718	7.147
3	496.645,641 340.606,718	4	496.647,972 340.604,545	3.187
4	496.647,972 340.604,545	5	496.919,897 340.839,115	359.119

Document care conține date cu caracter personal, protejat de prevederile Regulamentului (UE) nr. 679/2016 și Legii 190/2018

Punct început	X / Y	Punct sfârşit	X / Y	Lungime segment (** (m)
5	496.919,897 340.839,115	1	496.913,965 340.847,564	10.323

** Lungimile segmentelor sunt determinate în planul de proiecţie Stereo 70 şi sunt rotunjite la 1 milimetru.
*** Distanţa dintre puncte este formată din segmente cumulate ce sunt mai mici decât valoarea 1 milimetru.

Neutilizabil in circuitul civil

DATE DESPRE IMOBILUL NR. 17403

Oficiul de Cadastru şi Publicitate Imobiliară ARGES
Biroul de Cadastru şi Publicitate Imobiliară Costesti

A. Partea I. Descrierea imobilului

TEREN Necunoscut

Adresa: Loc. Cornatel, Jud. Arges

Nr. Crt	Nr cadastral Nr. topografic	Suprafaţa* (mp)	Observaţii / Referinţe
A1		4.000	Sector cadastral:70 Teren neimprejmuit;

B. Partea II. Proprietari şi acte

Inscrieri privitoare la dreptul de proprietate şi alte drepturi reale		Referinţe
/		
Act Notarial nr. 37, din 18/02/2002 emis de BIN DANCIU ILIE;		
B1	Intabulare, drept de PROPRIETATE, dobandit prin Succesiune, cota actuala 1/2, cota initiala 1/2	A1
	1) **AXINTE ELENA**	
B2	Intabulare, drept de PROPRIETATE, dobandit prin Succesiune, cota actuala 1/2, cota initiala 1/2	A1
	1) **CIUREZ VIRGINIA**	

C. Partea III. SARCINI .

Inscrieri privind dezmembramintele dreptului de proprietate, drepturi reale de garanţie şi sarcini	Referinţe
NU SUNT	

Neutilizabil în circuitul civil

Anexa Nr. 1 La Partea I

Teren

Nr cadastral	Suprafaţa (mp)*	Observaţii / Referinţe
	4.000	

* Suprafaţa este determinată in planul de proiecţie Stereo 70.

DETALII LINIARE IMOBIL

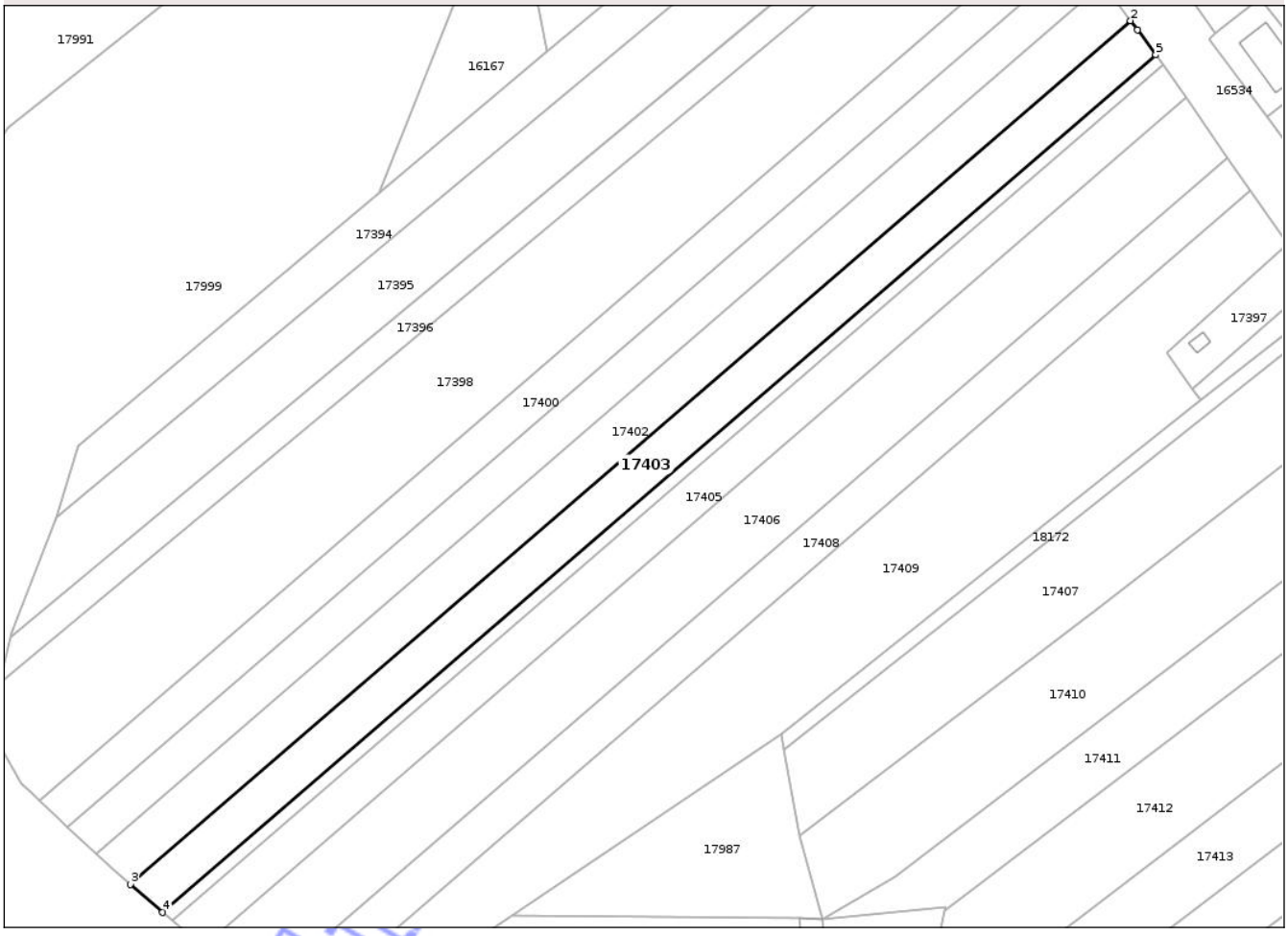

Date referitoare la teren

Crt	Categorie folosinţă	Intra vilan	Suprafaţa (mp)	Tarla	Parcelă	Nr. topo	Observaţii / Referinţe
1	arabil	DA	1.132	58	659	-	
2	arabil	NU	2.868	58	659	-	

Lungime Segmente
1) Valorile lungimilor segmentelor sunt obţinute din proiecţie în plan.

Punct început	X / Y	Punct sfârşit	X / Y	Lungime segment (** (m)
1	496.935,054 340.818,155	2	496.933,194 340.820,615	3.084
2	496.933,194 340.820,615	3	496.664,866 340.589,147	354.369
3	496.664,866 340.589,147	4	496.673,537 340.581,668	11.451
4	496.673,537 340.581,668	5	496.939,984 340.811,512	351.884

Document care conține date cu caracter personal, protejat de prevederile Regulamentului (UE) nr. 679/2016 și Legii 190/2018

Punct început	X / Y	Punct sfârşit	X / Y	Lungime segment (** (m)
5	496.939,984 340.811,512	1	496.935,054 340.818,155	8.273

** Lungimile segmentelor sunt determinate în planul de proiecţie Stereo 70 şi sunt rotunjite la 1 milimetru.
*** Distanţa dintre puncte este formată din segmente cumulate ce sunt mai mici decât valoarea 1 milimetru.

Neutilizabil in circuitul civil

DATE DESPRE IMOBILUL NR. 17407

Oficiul de Cadastru şi Publicitate Imobiliară ARGES
Biroul de Cadastru şi Publicitate Imobiliară Costesti

A. Partea I. Descrierea imobilului

TEREN Necunoscut

Adresa: Loc. Cornatel, Jud. Arges

Nr. Crt	Nr cadastral Nr. topografic	Suprafaţa* (mp)	Observaţii / Referinţe
A1	80928	4.400	Sector cadastral:70 Teren neimprejmuit;

B. Partea II. Proprietari şi acte

Inscrieri privitoare la dreptul de proprietate şi alte drepturi reale		Referinţe
11502 / 11/11/2011		
Act Notarial nr. 3086, din 04/11/2011 emis de BNP GRECU CARMEN;		
B4	Intabulare, drept de PROPRIETATEcumpărare, bun comun, dobandit prin Conventie, cota actuala 1/1, cota initiala 1/1	A1
	1) **IANCU FLORIN-ŞTEFĂNIŢĂ**, căsătorit cu 2) **IANCU ELENA**	

C. Partea III. SARCINI

Inscrieri privind dezmembramintele dreptului de proprietate, drepturi reale de garanţie şi sarcini		Referinţe
33816 / 04/11/2025		
Act Notarial nr. 5333, din 31/10/2025 emis de Danciu Ilie;		
C1	Intabulare, drept de SUPERFICIE-pe o perioadă de 20 ani, începând cu data de 31.10.2025 și până la data de 30.10.2045, inclusiv,	A1
	1) **YLA CROPINVEST SRL**, CIF:26155947	

Neutilizabil în circuitul civil

Anexa Nr. 1 La Partea I

Teren

Nr cadastral	Suprafaţa (mp)*	Observaţii / Referinţe
80928	4.400	

* Suprafaţa este determinată in planul de proiecţie Stereo 70.

DETALII LINIARE IMOBIL

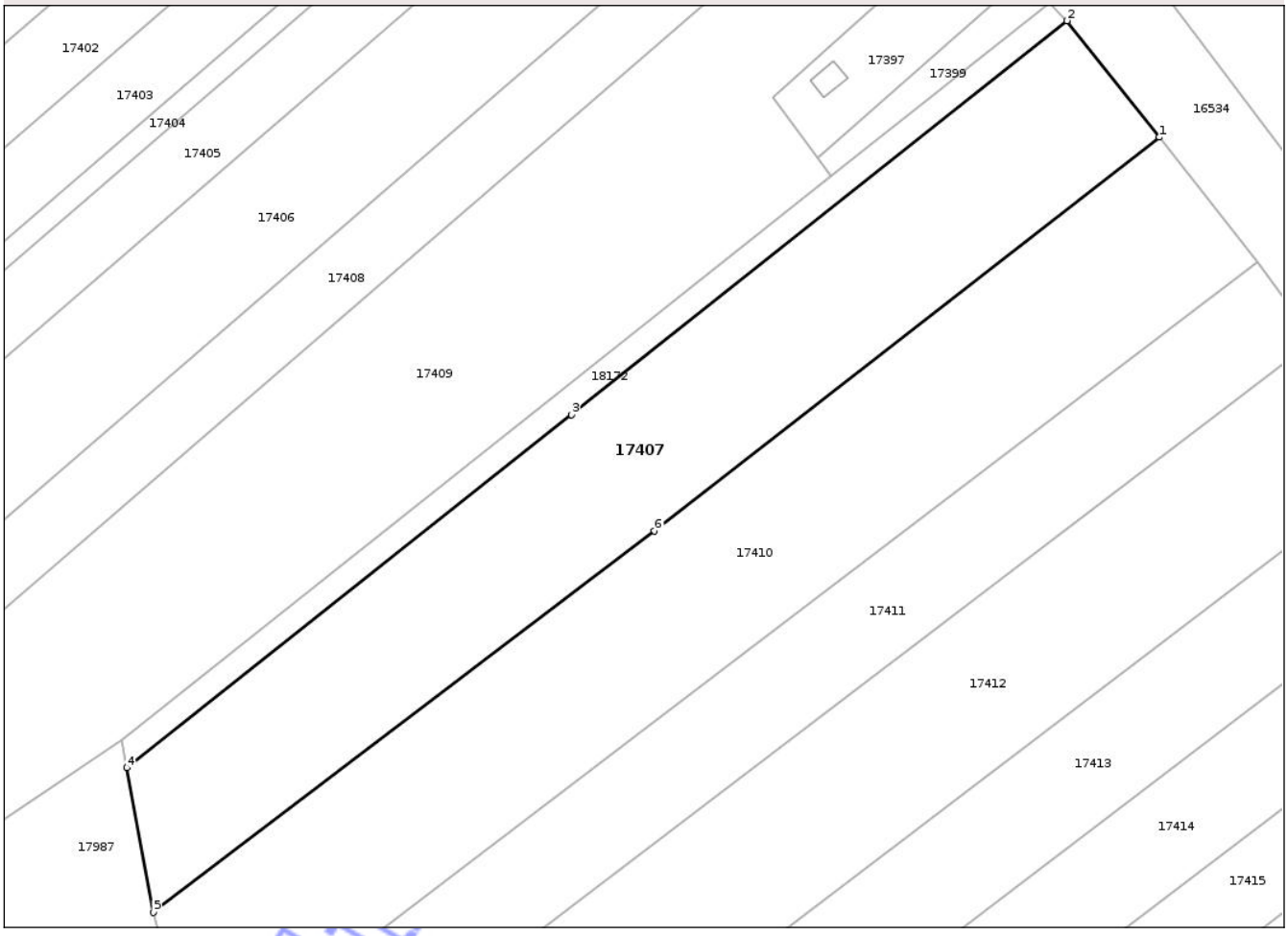

Date referitoare la teren

Crt	Categorie folosință	Intra vilan	Suprafaţa (mp)	Tarla	Parcelă	Nr. topo	Observaţii / Referinţe
1	arabil	DA	2.338	58	659	-	
2	arabil	NU	2.062	58	659	-	

Lungime Segmente

1) Valorile lungimilor segmentelor sunt obţinute din proiecţie în plan.

Punct început	X / Y	Punct sfârşit	X / Y	Lungime segment (** (m)
1	497.004,3 340.725,168	2	496.989,639 340.743,651	23.592
2	496.989,639 340.743,651	3	496.910,857 340.681,147	100.565
3	496.910,857 340.681,147	4	496.840,216 340.625,102	90.173
4	496.840,216 340.625,102	5	496.844,427 340.602,174	23.311

Document care conține date cu caracter personal, protejat de prevederile Regulamentului (UE) nr. 679/2016 și Legii 190/2018

Punct început	X / Y	Punct sfârşit	X / Y	Lungime segment (** (m)
5	496.844,427 340.602,174	6	496.924,071 340.662,713	100.041
6	496.924,071 340.662,713	1	497.004,3 340.725,168	101.673

** Lungimile segmentelor sunt determinate în planul de proiecţie Stereo 70 şi sunt rotunjite la 1 milimetru.
*** Distanţa dintre puncte este formată din segmente cumulate ce sunt mai mici decât valoarea 1 milimetru.

Neutilizabil in circuitul civil

DATE DESPRE IMOBILUL NR. 17409

Oficiul de Cadastru şi Publicitate Imobiliară ARGES
Biroul de Cadastru şi Publicitate Imobiliară Costesti

A. Partea I. Descrierea imobilului

TEREN Necunoscut

Adresa: Loc. Cornatel, Jud. Arges

Nr. Crt	Nr cadastral Nr. topografic	Suprafaţa* (mp)	Observaţii / Referinţe
A1		7.746	Sector cadastral:70 Teren neimprejmuit;

B. Partea II. Proprietari şi acte

Inscrieri privitoare la dreptul de proprietate şi alte drepturi reale		Referinţe
/		
Act Administrativ nr. Adeverinta nr. 8595, din 19/09/2025 emis de PRIMĂRIA COMUNEI BUZOEȘTI;		
B1	Inscrierea posesiei, drept de PROPRIETATE, dobandit prin Lege, cota actuala 1/1, cota initiala 1/1	A1
	1) **NEIDENTIFICAT NEIDENTIFICAT**, CIF:0000000000000	
Act Normativ nr. 7, din 13/03/1996 emis de PARLAMENTUL ROMANIEI (art. 13);		
B2	Se noteaza mentiunea de proprietar neidentificat.	A1

C. Partea III. SARCINI .

Inscrieri privind dezmembramintele dreptului de proprietate, drepturi reale de garanţie şi sarcini	Referinţe
NU SUNT	

Neutilizabil în circuitul civil

Anexa Nr. 1 La Partea I

Teren

Nr cadastral	Suprafaţa (mp)*	Observaţii / Referinţe
	7.746	

* Suprafaţa este determinată in planul de proiecţie Stereo 70.

DETALII LINIARE IMOBIL

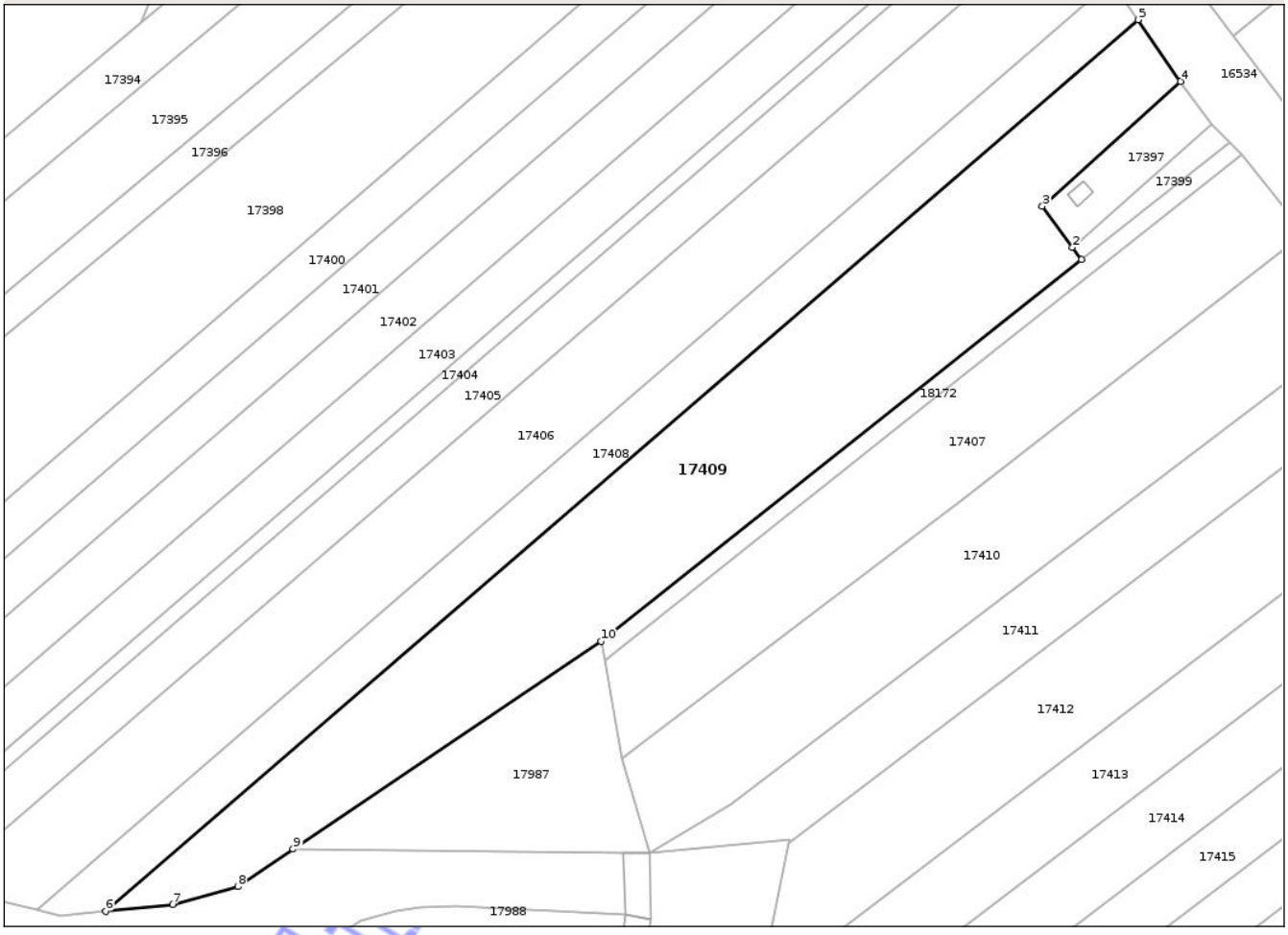

Date referitoare la teren

Crt	Categorie folosință	Intra vilan	Suprafaţa (mp)	Tarla	Parcelă	Nr. topo	Observaţii / Referinţe
1	arabil	DA	2.605	58	661	-	
2	arabil	NU	5.141	58	661	-	

Lungime Segmente

1) Valorile lungimilor segmentelor sunt obţinute din proiecţie în plan.

Punct început	X / Y	Punct sfârşit	X / Y	Lungime segment (** (m)
1	496.952,033 340.718,921	2	496.949,913 340.721,815	3.587
2	496.949,913 340.721,815	3	496.942,837 340.731,471	11.971
3	496.942,837 340.731,471	4	496.975,246 340.760,696	43.64
4	496.975,246 340.760,696	5	496.965,259 340.775,115	17.54

Document care conține date cu caracter personal, protejat de prevederile Regulamentului (UE) nr. 679/2016 și Legii 190/2018

Punct început	X / Y	Punct sfârşit	X / Y	Lungime segment (** (m)
5	496.965,259 340.775,115	6	496.723,267 340.566,365	319.588
6	496.723,267 340.566,365	7	496.738,941 340.568,01	15.76
7	496.738,941 340.568,01	8	496.754,223 340.572,209	15.848
8	496.754,223 340.572,209	9	496.767,213 340.580,955	15.66
9	496.767,213 340.580,955	10	496.839,397 340.629,559	87.022
10	496.839,397 340.629,559	1	496.952,033 340.718,921	143.779

**** Lungimile segmentelor sunt determinate în planul de proiecţie Stereo 70 şi sunt rotunjite la 1 milimetru.**
***** Distanţa dintre puncte este formată din segmente cumulate ce sunt mai mici decât valoarea 1 milimetru.**

Neutilizabil in circuitul civil

DATE DESPRE IMOBILUL NR. 17404

Oficiul de Cadastru şi Publicitate Imobiliară ARGES
Biroul de Cadastru şi Publicitate Imobiliară Costesti

A. Partea I. Descrierea imobilului

TEREN Necunoscut

Adresa: Loc. Cornatel, Jud. Arges

Nr. Crt	Nr cadastral Nr. topografic	Suprafaţa* (mp)	Observaţii / Referinţe
A1		1.200	Sector cadastral:70 Teren neimprejmuit;

B. Partea II. Proprietari şi acte

Inscrieri privitoare la dreptul de proprietate şi alte drepturi reale		Referinţe
/		
Act Administrativ nr. 46150, din 01/07/1994 emis de CJSDPAT ARGES;		
B1	Intabulare, drept de PROPRIETATE, dobandit prin Reconstituire, cota actuala 1/1, cota initiala 1/1	A1
	1) **RADU M CONSTANTIN**	

C. Partea III. SARCINI .

Inscrieri privind dezmembramintele dreptului de proprietate, drepturi reale de garanţie şi sarcini	Referinţe
NU SUNT	

Neutilizabil în circuitul civil

Anexa Nr. 1 La Partea I

Teren

Nr cadastral	Suprafaţa (mp)*	Observaţii / Referinţe
	1.200	

* Suprafaţa este determinată in planul de proiecţie Stereo 70.

DETALII LINIARE IMOBIL

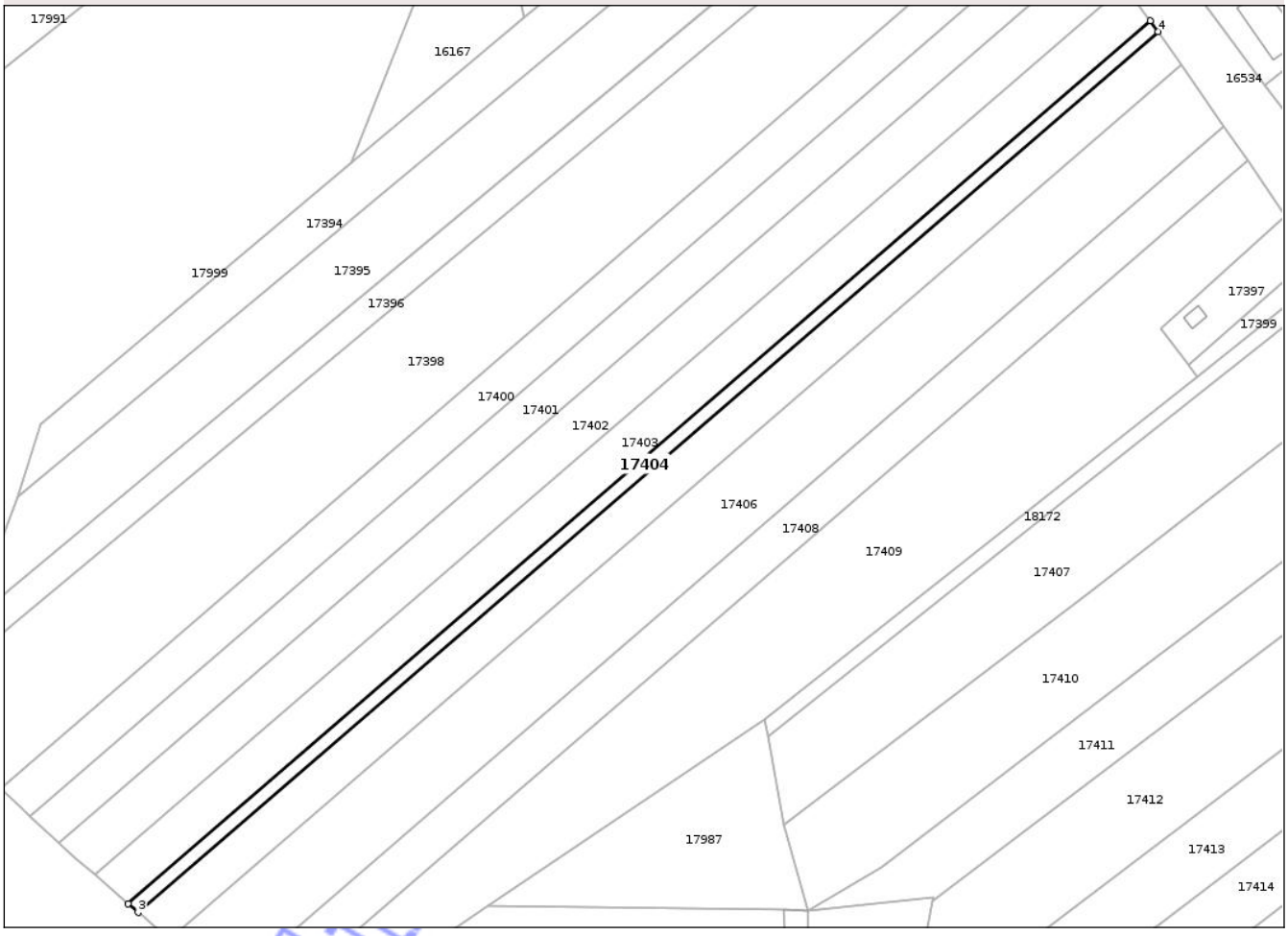

Date referitoare la teren

Crt	Categorie folosință	Intra vilan	Suprafaţa (mp)	Tarla	Parcelă	Nr. topo	Observaţii / Referinţe
1	arabil	DA	341	58	659	-	
2	arabil	NU	859	58	659	-	

Lungime Segmente
1) Valorile lungimilor segmentelor sunt obţinute din proiecţie în plan.

Punct început	X / Y	Punct sfârşit	X / Y	Lungime segment (** (m)
1	496.939,984 340.811,512	2	496.673,537 340.581,668	351.884
2	496.673,537 340.581,668	3	496.676,15 340.579,413	3.451
3	496.676,15 340.579,413	4	496.941,98 340.808,725	351.069
4	496.941,98 340.808,725	1	496.939,984 340.811,512	3.428

Document care conține date cu caracter personal, protejat de prevederile Regulamentului (UE) nr. 679/2016 și Legii 190/2018

**** Lungimile segmentelor sunt determinate în planul de proiecţie Stereo 70 şi sunt rotunjite la 1 milimetru.**
***** Distanţa dintre puncte este formată din segmente cumulate ce sunt mai mici decât valoarea 1 milimetru.**

Neutilizabil in circuitul civil

DATE DESPRE IMOBILUL NR. 17405

Oficiul de Cadastru şi Publicitate Imobiliară ARGES
Biroul de Cadastru şi Publicitate Imobiliară Costesti

A. Partea I. Descrierea imobilului

TEREN Necunoscut

Adresa: Loc. Cornatel, Jud. Arges

Nr. Crt	Nr cadastral Nr. topografic	Suprafaţa* (mp)	Observaţii / Referinţe
A1		3.700	Sector cadastral:70 Teren neimprejmuit;

B. Partea II. Proprietari şi acte

Inscrieri privitoare la dreptul de proprietate şi alte drepturi reale		Referinţe
/		
Act Administrativ nr. 50640, din 10/08/1994 emis de CJSDPAT ARGES;		
B1	Intabulare, drept de PROPRIETATE, dobandit prin Reconstituire, cota actuala 1/1, cota initiala 1/1	A1
	1) **TĂNASE V LIVIU**	

C. Partea III. SARCINI .

Inscrieri privind dezmembramintele dreptului de proprietate, drepturi reale de garanţie şi sarcini	Referinţe
NU SUNT	

Neutilizabil în circuitul civil

Anexa Nr. 1 La Partea I

Teren

Nr cadastral	Suprafaţa (mp)*	Observaţii / Referinţe
	3.700	

* Suprafaţa este determinată in planul de proiecţie Stereo 70.

DETALII LINIARE IMOBIL

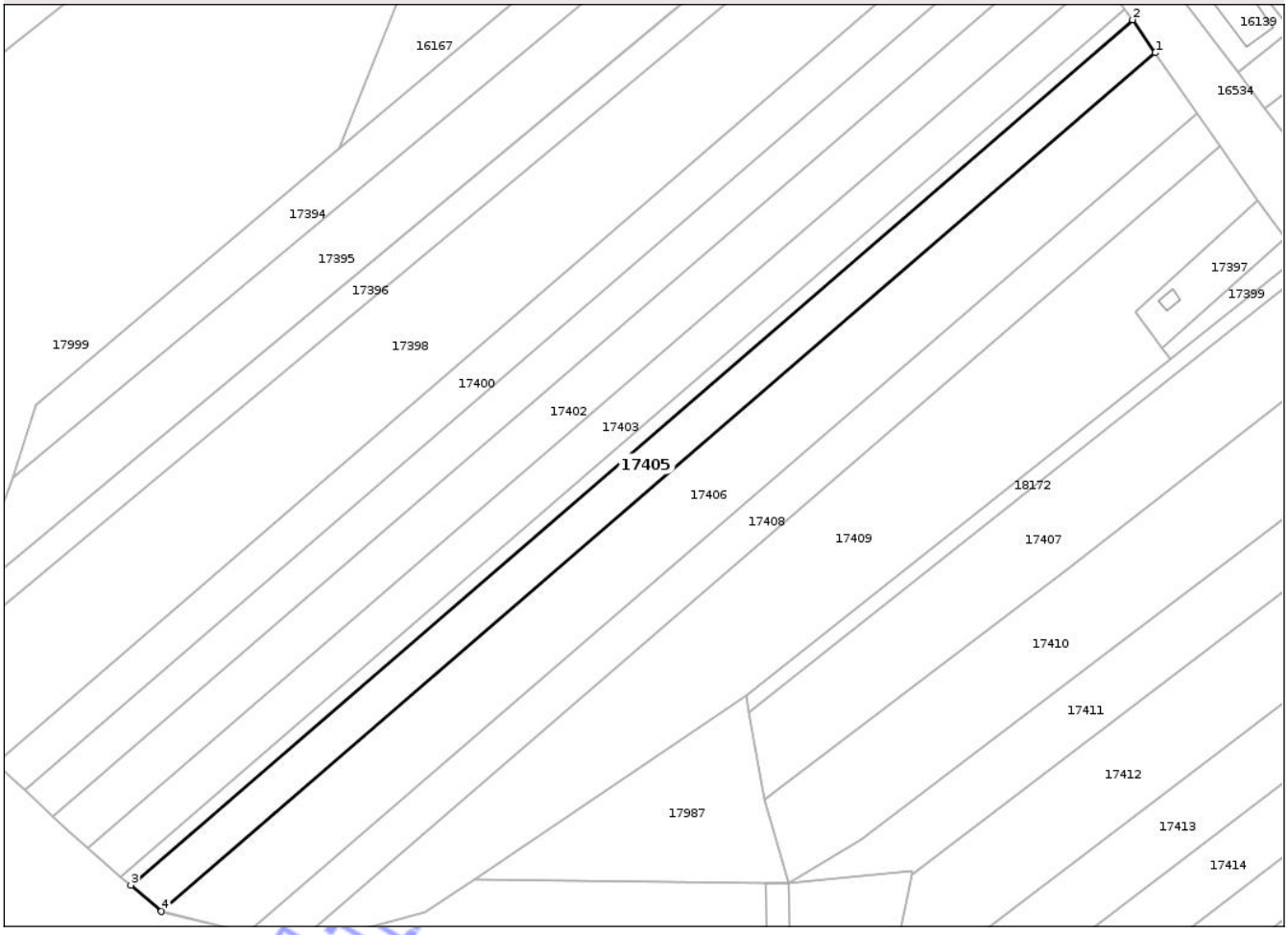

Date referitoare la teren

Crt	Categorie folosință	Intra vilan	Suprafaţa (mp)	Tarla	Parcelă	Nr. topo	Observaţii / Referinţe
1	arabil	DA	1.057	58	661	-	
2	arabil	NU	2.643	58	661	-	

Lungime Segmente
1) Valorile lungimilor segmentelor sunt obţinute din proiecţie în plan.

Punct început	X / Y	Punct sfârşit	X / Y	Lungime segment (** (m)
1	496.948,038 340.799,979	2	496.941,98 340.808,725	10.639
2	496.941,98 340.808,725	3	496.676,15 340.579,413	351.069
3	496.676,15 340.579,413	4	496.684,249 340.572,427	10.696
4	496.684,249 340.572,427	1	496.948,038 340.799,979	348.374

Document care conține date cu caracter personal, protejat de prevederile Regulamentului (UE) nr. 679/2016 și Legii 190/2018

**** Lungimile segmentelor sunt determinate în planul de proiecţie Stereo 70 şi sunt rotunjite la 1 milimetru.**
***** Distanţa dintre puncte este formată din segmente cumulate ce sunt mai mici decât valoarea 1 milimetru.**

Neutilizabil in circuitul civil

DATE DESPRE IMOBILUL NR. 17406

Oficiul de Cadastru şi Publicitate Imobiliară ARGES
Biroul de Cadastru şi Publicitate Imobiliară Costesti

A. Partea I. Descrierea imobilului

TEREN Necunoscut

Adresa: Loc. Cornatel, Jud. Arges

Nr. Crt	Nr cadastral Nr. topografic	Suprafaţa* (mp)	Observaţii / Referinţe
A1		6.600	Sector cadastral:70 Teren neimprejmuit;

B. Partea II. Proprietari şi acte

Inscrieri privitoare la dreptul de proprietate şi alte drepturi reale		Referinţe
/		
Act Notarial nr. 550, din 24/07/2020 emis de BIN TOMA DENIS RADU;		
B1	Intabulare, drept de PROPRIETATE, dobandit prin Iesire Din Indiviziune, cota actuala 1/1, cota initiala 1/1	A1
	1) **BEBU EUGEN – CĂTĂLIN**	

C. Partea III. SARCINI .

Inscrieri privind dezmembramintele dreptului de proprietate, drepturi reale de garanţie şi sarcini	Referinţe
NU SUNT	

Neutilizabil în circuitul civil

Anexa Nr. 1 La Partea I

Teren

Nr cadastral	Suprafaţa (mp)*	Observaţii / Referinţe
	6.600	

* Suprafaţa este determinată in planul de proiecţie Stereo 70.

DETALII LINIARE IMOBIL

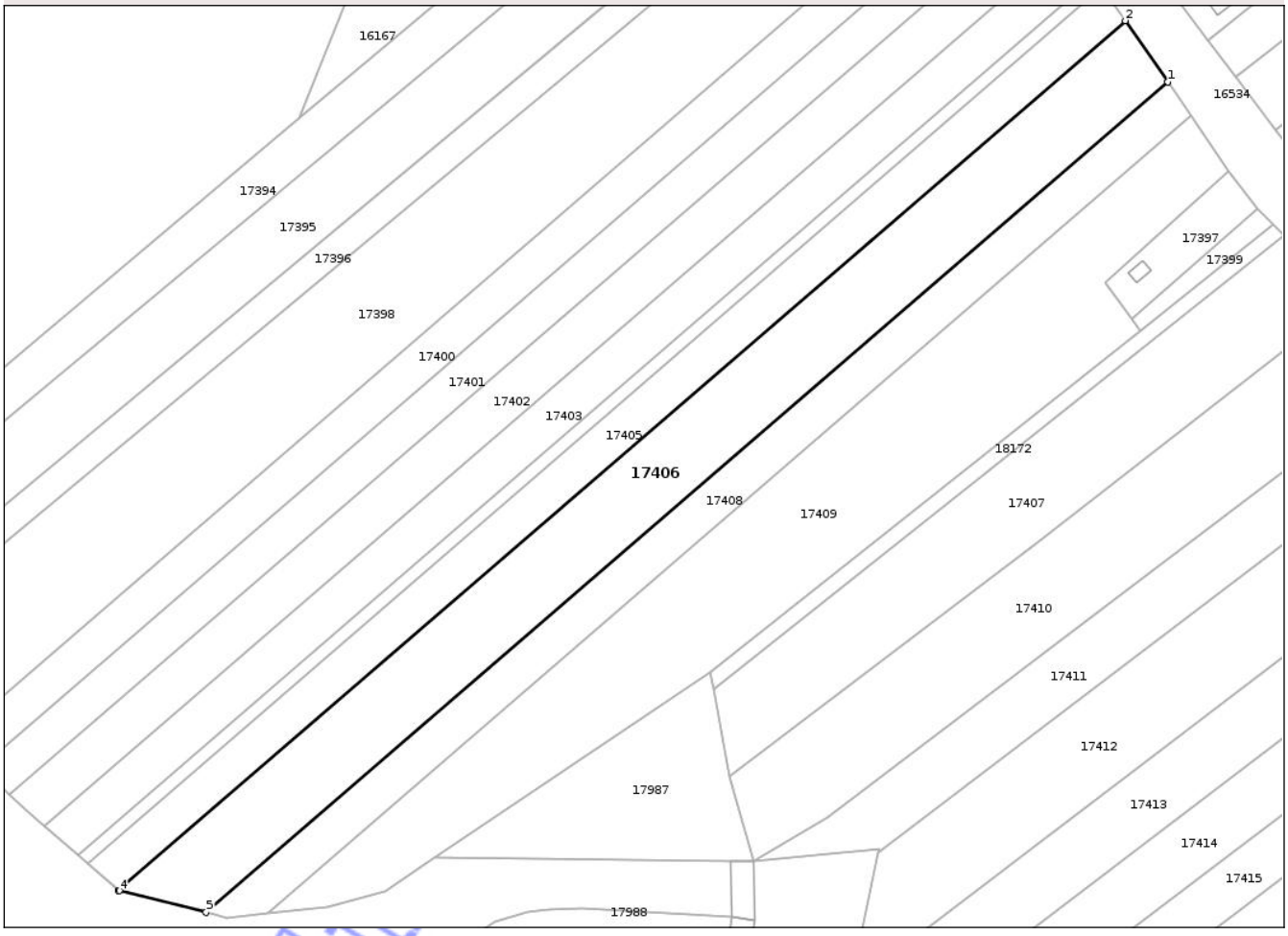

Date referitoare la teren

Crt	Categorie folosință	Intra vilan	Suprafaţa (mp)	Tarla	Parcelă	Nr. topo	Observaţii / Referinţe
1	arabil	DA	1.932	58	661	-	In act P659
2	arabil	NU	4.668	58	661	-	In act P659

Lungime Segmente

1) Valorile lungimilor segmentelor sunt obţinute din proiecţie în plan.

Punct început	X / Y	Punct sfârşit	X / Y	Lungime segment (** (m)
1	496.959,133 340.783,96	2	496.948,038 340.799,979	19.486
2	496.948,038 340.799,979	3	496.684,249 340.572,427	348.374
3	496.684,249 340.572,427	4	496.684,423 340.572,278	0.229
4	496.684,423 340.572,278	5	496.707,184 340.566,622	23.453

Document care conține date cu caracter personal, protejat de prevederile Regulamentului (UE) nr. 679/2016 și Legii 190/2018

Punct început	X / Y	Punct sfârşit	X / Y	Lungime segment (** (m)
5	496.707,184 340.566,622	1	496.959,133 340.783,96	332.737

** Lungimile segmentelor sunt determinate în planul de proiecţie Stereo 70 şi sunt rotunjite la 1 milimetru.
*** Distanţa dintre puncte este formată din segmente cumulate ce sunt mai mici decât valoarea 1 milimetru.

Neutilizabil in circuitul civil

DATE DESPRE IMOBILUL NR. 17408

Oficiul de Cadastru şi Publicitate Imobiliară ARGES
Biroul de Cadastru şi Publicitate Imobiliară Costesti

A. Partea I. Descrierea imobilului

TEREN Necunoscut

Adresa: Loc. Cornatel, Jud. Arges

Nr. Crt	Nr cadastral Nr. topografic	Suprafaţa* (mp)	Observaţii / Referinţe
A1		3.500	Sector cadastral:70 Teren neimprejmuit;

B. Partea II. Proprietari şi acte

Inscrieri privitoare la dreptul de proprietate şi alte drepturi reale		Referinţe
/		
Act Notarial nr. 370, din 14/09/2015 emis de BIN CARMEN GRECU;		
B1	Intabulare, drept de PROPRIETATE, dobandit prin Succesiune, cota actuala 1/2, cota initiala 1/2	A1
	1) **CUCU IONEL**	
B2	Intabulare, drept de PROPRIETATE, dobandit prin Succesiune, cota actuala 1/2, cota initiala 1/2	A1
	1) **SOARE FLORICA**	

C. Partea III. SARCINI .

Inscrieri privind dezmembramintele dreptului de proprietate, drepturi reale de garanţie şi sarcini	Referinţe
NU SUNT	

Neutilizabil în circuitul civil

Anexa Nr. 1 La Partea I

Teren

Nr cadastral	Suprafaţa (mp)*	Observaţii / Referinţe
	3.500	

* Suprafaţa este determinată in planul de proiecţie Stereo 70.

DETALII LINIARE IMOBIL

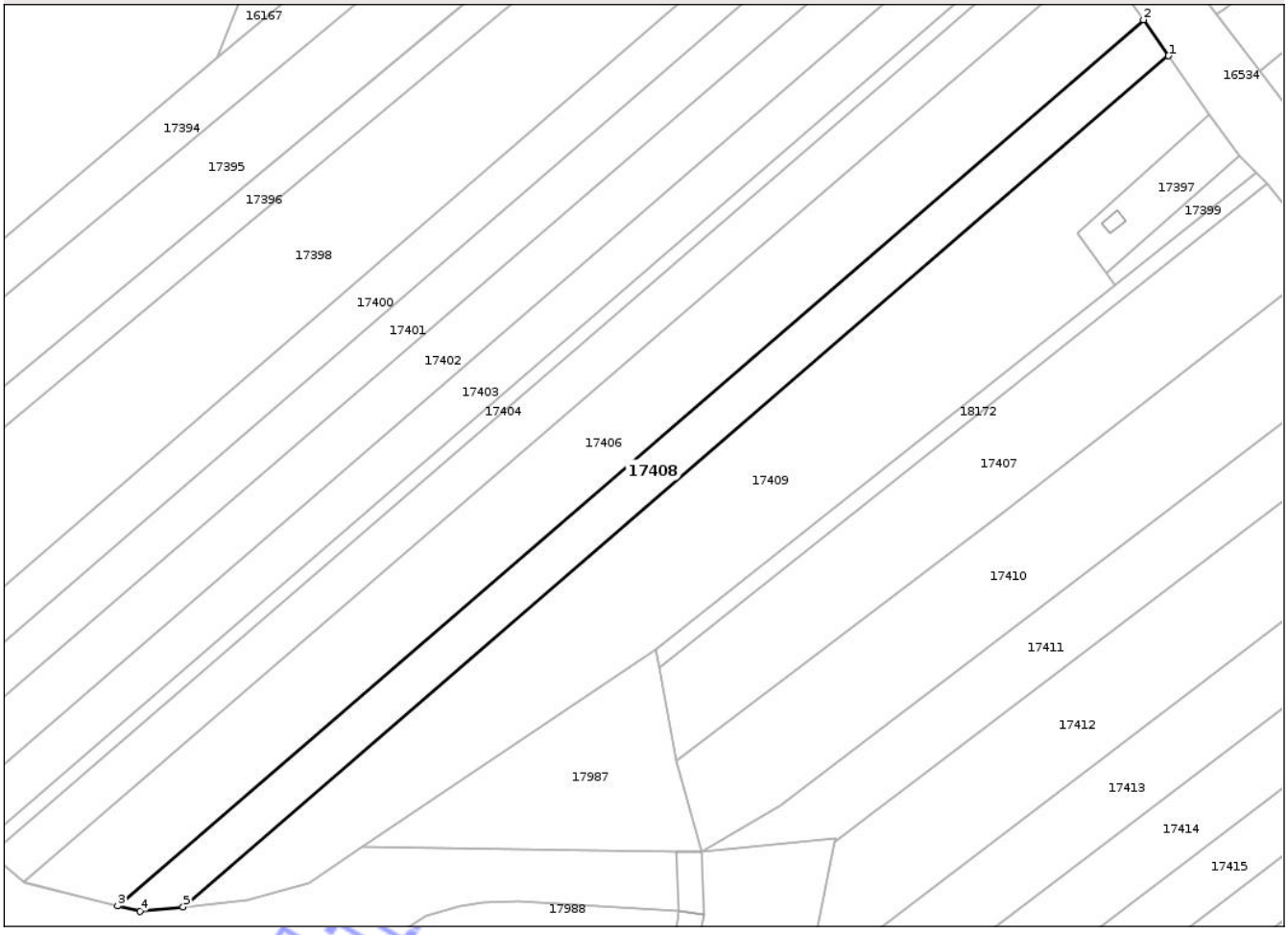

Date referitoare la teren

Crt	Categorie folosinţă	Intra vilan	Suprafaţa (mp)	Tarla	Parcelă	Nr. topo	Observaţii / Referinţe
1	arabil	DA	1.064	58	659	-	
2	arabil	NU	2.436	58	659	-	

Lungime Segmente

1) Valorile lungimilor segmentelor sunt obţinute din proiecţie în plan.

Punct început	X / Y	Punct sfârşit	X / Y	Lungime segment (** (m)
1	496.965,259 340.775,115	2	496.959,133 340.783,96	10.759
2	496.959,133 340.783,96	3	496.707,184 340.566,622	332.737
3	496.707,184 340.566,622	4	496.712,686 340.565,255	5.669
4	496.712,686 340.565,255	5	496.723,267 340.566,365	10.639

Document care conține date cu caracter personal, protejat de prevederile Regulamentului (UE) nr. 679/2016 și Legii 190/2018

Punct început	X / Y	Punct sfârşit	X / Y	Lungime segment (** (m)
5	496.723,267 340.566,365	1	496.965,259 340.775,115	319.588

** Lungimile segmentelor sunt determinate în planul de proiecţie Stereo 70 şi sunt rotunjite la 1 milimetru.
*** Distanţa dintre puncte este formată din segmente cumulate ce sunt mai mici decât valoarea 1 milimetru.

Neutilizabil in circuitul civil

DATE DESPRE IMOBILUL NR. 17410

Oficiul de Cadastru şi Publicitate Imobiliară ARGES
Biroul de Cadastru şi Publicitate Imobiliară Costesti

A. Partea I. Descrierea imobilului

TEREN Necunoscut

Adresa: Loc. Cornatel, Jud. Arges

Nr. Crt	Nr cadastral Nr. topografic	Suprafaţa* (mp)	Observaţii / Referinţe
A1	81025	4.996	Sector cadastral:70 Teren neimprejmuit;

B. Partea II. Proprietari şi acte

Inscrieri privitoare la dreptul de proprietate şi alte drepturi reale		Referinţe
436 / 23/01/2012		
Act Notarial nr. 146, din 20/01/2012 emis de BNP GRECU CARMEN;		
B3	Intabulare, drept de PROPRIETATEbun comun,, dobandit prin Conventie, cota actuala 1/1, cota initiala 1/1	A1
	1) **IANCU FLORIN-ŞTEFĂNIŢĂ**, , casatorit cu 2) **IANCU ELENA**	

C. Partea III. SARCINI

Inscrieri privind dezmembramintele dreptului de proprietate, drepturi reale de garanţie şi sarcini		Referinţe
33815 / 04/11/2025		
Act Notarial nr. 5333, din 31/10/2025 emis de Danciu Ilie;		
C1	Intabulare, drept de SUPERFICIE-pe o perioada de 20 ani (douazeci ani), incepand cu data de 31.10.2025 si pana la data de 30.10.2045 inclusiv, dobandit prin Conventie, cota actuala 1/1, cota initiala 1/1	A1
	1) **YLA CROPINVEST SRL**, CIF:26155947	

Neutilizabil în circuitul civil

Anexa Nr. 1 La Partea I

Teren

Nr cadastral	Suprafaţa (mp)*	Observaţii / Referinţe
81025	4.996	

* Suprafaţa este determinată in planul de proiecţie Stereo 70.

DETALII LINIARE IMOBIL

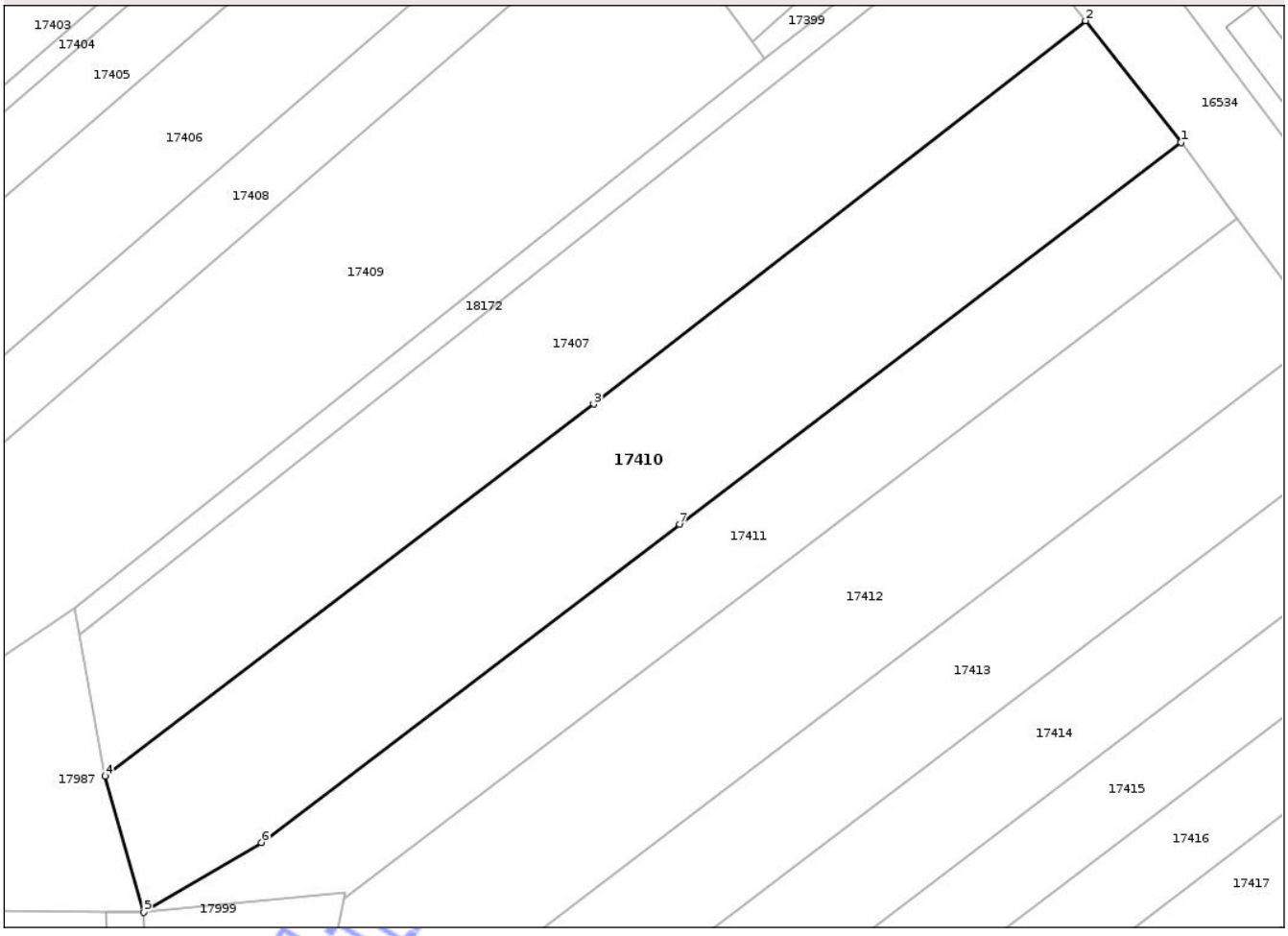

Date referitoare la teren

Crt	Categorie folosință	Intra vilan	Suprafaţa (mp)	Tarla	Parcelă	Nr. topo	Observaţii / Referinţe
1	arabil	DA	1.120	58	659	-	
2	arabil	NU	3.876	58	659	-	

Lungime Segmente
1) Valorile lungimilor segmentelor sunt obţinute din proiecţie în plan.

Punct început	X / Y	Punct sfârşit	X / Y	Lungime segment (** (m)
1	497.019,849 340.705,339	2	497.004,3 340.725,168	25.198
2	497.004,3 340.725,168	3	496.924,071 340.662,713	101.673
3	496.924,071 340.662,713	4	496.844,427 340.602,174	100.041
4	496.844,427 340.602,174	5	496.850,688 340.579,947	23.092

Document care conține date cu caracter personal, protejat de prevederile Regulamentului (UE) nr. 679/2016 și Legii 190/2018

Punct început	X / Y	Punct sfârşit	X / Y	Lungime segment (** (m)
5	496.850,688 340.579,947	6	496.869,87 340.591,318	22.299
6	496.869,87 340.591,318	7	496.938,078 340.643,173	85.681
7	496.938,078 340.643,173	1	497.019,849 340.705,339	102.719

** Lungimile segmentelor sunt determinate în planul de proiecţie Stereo 70 şi sunt rotunjite la 1 milimetru.
*** Distanţa dintre puncte este formată din segmente cumulate ce sunt mai mici decât valoarea 1 milimetru.

Neutilizabil in circuitul civil

DATE DESPRE IMOBILUL NR. 17411

Oficiul de Cadastru şi Publicitate Imobiliară ARGES
Biroul de Cadastru şi Publicitate Imobiliară Costesti

A. Partea I. Descrierea imobilului

TEREN Extravilan

Adresa: Jud. Arges

Nr. Crt	Nr cadastral Nr. topografic	Suprafaţa* (mp)	Observaţii / Referinţe
A1		3.000	Sector cadastral:70 Teren neimprejmuit;

B. Partea II. Proprietari şi acte

Inscrieri privitoare la dreptul de proprietate şi alte drepturi reale		Referinţe
/		
Act Administrativ nr. 68113, din 08/03/1995 emis de CJSDPAT ARGES;		
B1	Intabulare, drept de PROPRIETATE, dobandit prin Reconstituire, cota actuala 1/1, cota initiala 1/1	A1
	1) **POPA CA ION**	

C. Partea III. SARCINI .

Inscrieri privind dezmembramintele dreptului de proprietate, drepturi reale de garanţie şi sarcini	Referinţe
NU SUNT	

Neutilizabil în circuitul civil

Anexa Nr. 1 La Partea I

Teren

Nr cadastral	Suprafaţa (mp)*	Observaţii / Referinţe
	3.000	

* Suprafaţa este determinată in planul de proiecţie Stereo 70.

DETALII LINIARE IMOBIL

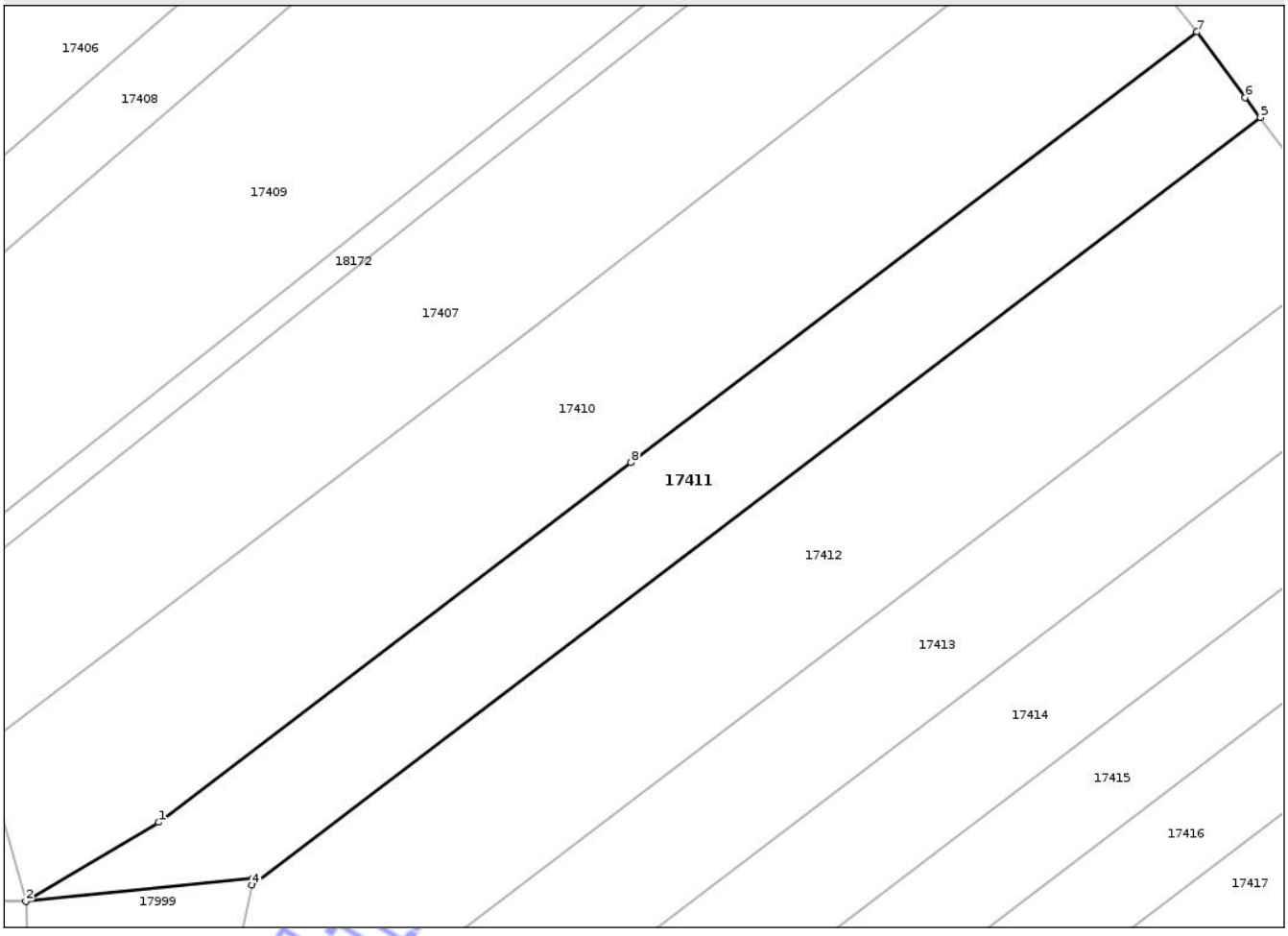

Date referitoare la teren

Crt	Categorie folosință	Intra vilan	Suprafaţa (mp)	Tarla	Parcelă	Nr. topo	Observaţii / Referinţe
1	arabil	NU	3.000	58	661	-	

Lungime Segmente
1) Valorile lungimilor segmentelor sunt obţinute din proiecţie în plan.

Punct început	X / Y	Punct sfârşit	X / Y	Lungime segment (** (m)
1	496.869,87 340.591,318	2	496.850,688 340.579,947	22.299
2	496.850,688 340.579,947	3	496.883,54 340.583,23	33.016
3	496.883,54 340.583,23	4	496.883,34 340.582,264	0.986
4	496.883,34 340.582,264	5	497.029,0 340.693,001	182.974
5	497.029,0 340.693,001	6	497.026,792 340.695,893	3.639

Document care conține date cu caracter personal, protejat de prevederile Regulamentului (UE) nr. 679/2016 și Legii 190/2018

Punct început	X / Y	Punct sfârşit	X / Y	Lungime segment (** (m)
6	497.026,792 340.695,893	7	497.019,849 340.705,339	11.723
7	497.019,849 340.705,339	8	496.938,078 340.643,173	102.719
8	496.938,078 340.643,173	1	496.869,87 340.591,318	85.681

** Lungimile segmentelor sunt determinate în planul de proiecţie Stereo 70 şi sunt rotunjite la 1 milimetru.
*** Distanţa dintre puncte este formată din segmente cumulate ce sunt mai mici decât valoarea 1 milimetru.

Neutilizabil in circuitul civil

DATE DESPRE IMOBILUL NR. 17412

Oficiul de Cadastru şi Publicitate Imobiliară ARGES
Biroul de Cadastru şi Publicitate Imobiliară Costesti

A. Partea I. Descrierea imobilului

TEREN Extravilan

Adresa: Jud. Arges

Nr. Crt	Nr cadastral Nr. topografic	Suprafaţa* (mp)	Observaţii / Referinţe
A1		4.600	Sector cadastral:70 Teren neimprejmuit;

B. Partea II. Proprietari şi acte

Inscrieri privitoare la dreptul de proprietate şi alte drepturi reale		Referinţe
/		
Hotarare Judecatoreasca nr. 9, din 04/01/2023 emis de JUDECATORIA COSTESTI;		
B1	Intabulare, drept de PROPRIETATE, dobandit prin Iesire Din Indiviziune, cota actuala 1/1, cota initiala 1/1	A1
	1) **PĂUN FLOAREA**	

C. Partea III. SARCINI .

Inscrieri privind dezmembramintele dreptului de proprietate, drepturi reale de garanţie şi sarcini	Referinţe
NU SUNT	

Neutilizabil în circuitul civil

Anexa Nr. 1 La Partea I

Teren

Nr cadastral	Suprafaţa (mp)*	Observaţii / Referinţe
	4.600	

* Suprafaţa este determinată in planul de proiecţie Stereo 70.

DETALII LINIARE IMOBIL

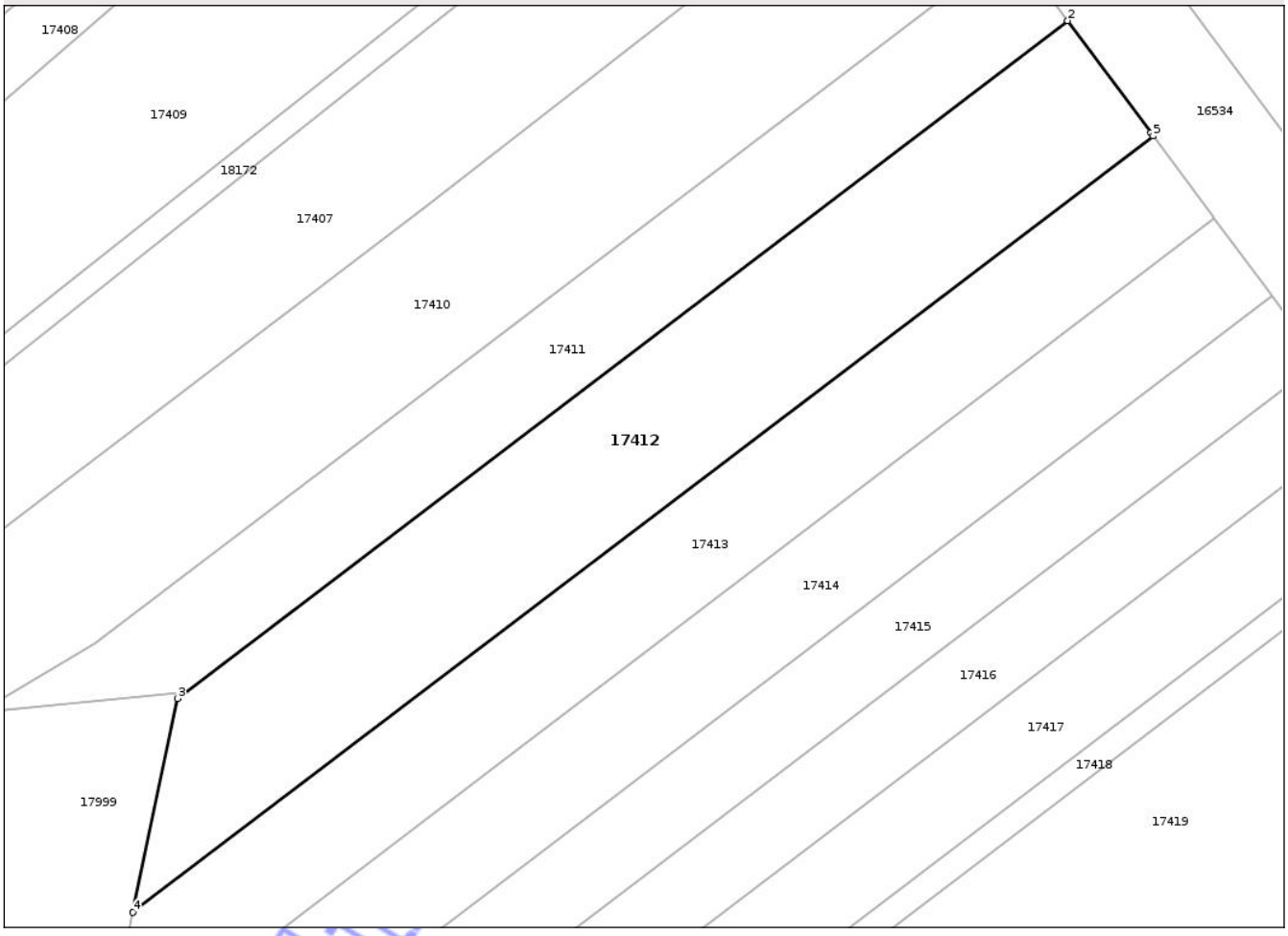

Date referitoare la teren

Crt	Categorie folosință	Intra vilan	Suprafaţa (mp)	Tarla	Parcelă	Nr. topo	Observaţii / Referinţe
1	arabil	NU	4.600	58	659	-	

Lungime Segmente
1) Valorile lungimilor segmentelor sunt obţinute din proiecţie în plan.

Punct început	X / Y	Punct sfârşit	X / Y	Lungime segment (** (m)
1	497.042,581 340.674,69	2	497.029,0 340.693,001	22.798
2	497.029,0 340.693,001	3	496.883,34 340.582,264	182.974
3	496.883,34 340.582,264	4	496.876,108 340.547,327	35.678
4	496.876,108 340.547,327	5	497.042,962 340.674,177	209.598
5	497.042,962 340.674,177	1	497.042,581 340.674,69	0.639

Document care conține date cu caracter personal, protejat de prevederile Regulamentului (UE) nr. 679/2016 și Legii 190/2018

**** Lungimile segmentelor sunt determinate în planul de proiecţie Stereo 70 şi sunt rotunjite la 1 milimetru.**
***** Distanţa dintre puncte este formată din segmente cumulate ce sunt mai mici decât valoarea 1 milimetru.**

Neutilizabil in circuitul civil

DATE DESPRE IMOBILUL NR. 17413

Oficiul de Cadastru şi Publicitate Imobiliară ARGES
Biroul de Cadastru şi Publicitate Imobiliară Costesti

A. Partea I. Descrierea imobilului

TEREN Extravilan

Adresa: Jud. Arges

Nr. Crt	Nr cadastral Nr. topografic	Suprafaţa* (mp)	Observaţii / Referinţe
A1	91858	3.700	Sector cadastral:70 Teren neimprejmuit;

B. Partea II. Proprietari şi acte

Inscrieri privitoare la dreptul de proprietate şi alte drepturi reale		Referinţe
9845 / 18/04/2024		
Act Notarial nr. 620, din 12/04/2024 emis de Grecu Carmen;		
B2	Intabulare, drept de PROPRIETATE, bun comun, dobandit prin Conventie, cota actuala 1/1, cota initiala 1/1	A1
	1) **IANCU DORINEL**, casatorit cu 2) **IANCU ANDREEA DANA**	

C. Partea III. SARCINI .

Inscrieri privind dezmembramintele dreptului de proprietate, drepturi reale de garanţie şi sarcini	Referinţe
NU SUNT	

Neutilizabil în circuitul civil

Anexa Nr. 1 La Partea I

Teren

Nr cadastral	Suprafaţa (mp)*	Observaţii / Referinţe
91858	3.700	

* Suprafaţa este determinată in planul de proiecţie Stereo 70.

DETALII LINIARE IMOBIL

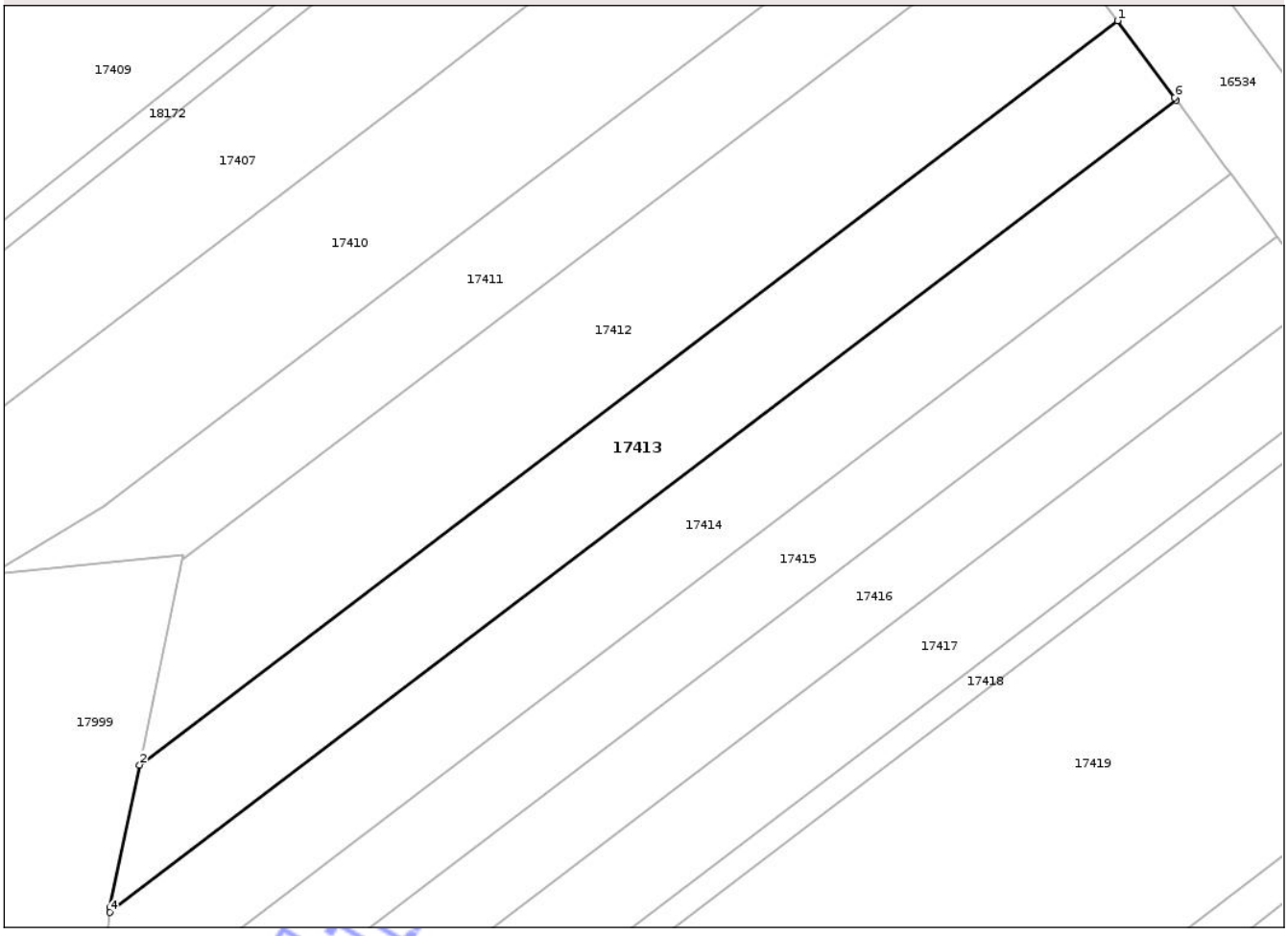

Date referitoare la teren

Crt	Categorie folosință	Intra vilan	Suprafaţa (mp)	Tarla	Parcelă	Nr. topo	Observaţii / Referinţe
1	arabil	NU	3.700	58	659	-	

Lungime Segmente
1) Valorile lungimilor segmentelor sunt obţinute din proiecţie în plan.

Punct început	X / Y	Punct sfârşit	X / Y	Lungime segment (** (m)
1	497.042,962 340.674,177	2	496.876,108 340.547,327	209.598
2	496.876,108 340.547,327	3	496.871,077 340.523,027	24.815
3	496.871,077 340.523,027	4	496.870,989 340.522,231	0.801
4	496.870,989 340.522,231	5	497.053,019 340.660,618	228.661
5	497.053,019 340.660,618	6	497.052,673 340.661,084	0.58

Document care conține date cu caracter personal, protejat de prevederile Regulamentului (UE) nr. 679/2016 și Legii 190/2018

Punct început	X / Y	Punct sfârşit	X / Y	Lungime segment (** (m)
6	497.052,673 340.661,084	1	497.042,962 340.674,177	16.301

** Lungimile segmentelor sunt determinate în planul de proiecţie Stereo 70 şi sunt rotunjite la 1 milimetru.
*** Distanţa dintre puncte este formată din segmente cumulate ce sunt mai mici decât valoarea 1 milimetru.

Neutilizabil in circuitul civil

DATE DESPRE IMOBILUL NR. 17414

Oficiul de Cadastru şi Publicitate Imobiliară ARGES
Biroul de Cadastru şi Publicitate Imobiliară Costesti

A. Partea I. Descrierea imobilului

TEREN Extravilan

Adresa: Jud. Arges

Nr. Crt	Nr cadastral Nr. topografic	Suprafaţa* (mp)	Observaţii / Referinţe
A1		3.700	Sector cadastral:70 Teren neimprejmuit;

B. Partea II. Proprietari şi acte

Inscrieri privitoare la dreptul de proprietate şi alte drepturi reale		Referinţe
/		
Act Administrativ nr. 68113, din 08/03/1995 emis de CJSDPAT ARGES;		
B1	Intabulare, drept de PROPRIETATE, dobandit prin Reconstituire, cota actuala 1/1, cota initiala 1/1	A1
	1) **POPA CA ION**	

C. Partea III. SARCINI .

Inscrieri privind dezmembramintele dreptului de proprietate, drepturi reale de garanţie şi sarcini	Referinţe
NU SUNT	

Neutilizabil în circuitul civil

Anexa Nr. 1 La Partea I

Teren

Nr cadastral	Suprafaţa (mp)*	Observaţii / Referinţe
	3.700	

* Suprafaţa este determinată in planul de proiecţie Stereo 70.

DETALII LINIARE IMOBIL

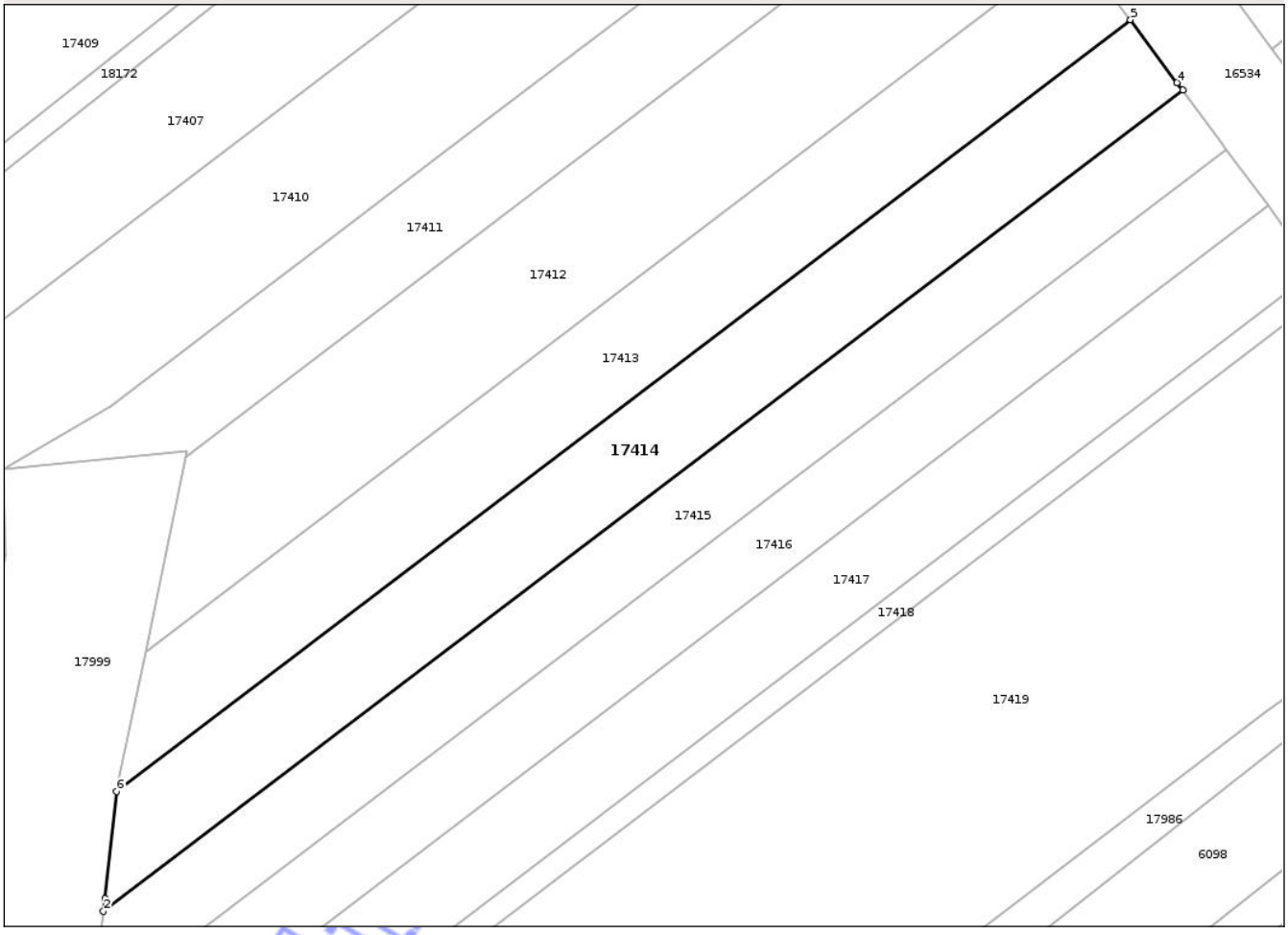

Date referitoare la teren

Crt	Categorie folosință	Intra vilan	Suprafaţa (mp)	Tarla	Parcelă	Nr. topo	Observaţii / Referinţe
1	arabil	NU	3.700	58	659	-	

Lungime Segmente
1) Valorile lungimilor segmentelor sunt obţinute din proiecţie în plan.

Punct început	X / Y	Punct sfârşit	X / Y	Lungime segment (** (m)
1	496.868,861 340.502,991	2	496.868,611 340.500,73	2.275
2	496.868,611 340.500,73	3	497.062,358 340.648,026	243.38
3	497.062,358 340.648,026	4	497.061,376 340.649,35	1.648
4	497.061,376 340.649,35	5	497.053,019 340.660,618	14.029
5	497.053,019 340.660,618	6	496.870,989 340.522,231	228.661

Document care conține date cu caracter personal, protejat de prevederile Regulamentului (UE) nr. 679/2016 și Legii 190/2018

Punct început	X / Y	Punct sfârşit	X / Y	Lungime segment (** (m)
6	496.870,989 340.522,231	1	496.868,861 340.502,991	19.357

** Lungimile segmentelor sunt determinate în planul de proiecţie Stereo 70 şi sunt rotunjite la 1 milimetru.
*** Distanţa dintre puncte este formată din segmente cumulate ce sunt mai mici decât valoarea 1 milimetru.

Neutilizabil in circuitul civil

DATE DESPRE IMOBILUL NR. 17415

Oficiul de Cadastru şi Publicitate Imobiliară ARGES
Biroul de Cadastru şi Publicitate Imobiliară Costesti

A. Partea I. Descrierea imobilului

TEREN Extravilan

Adresa: Jud. Arges

Nr. Crt	Nr cadastral Nr. topografic	Suprafaţa* (mp)	Observaţii / Referinţe
A1		3.300	Sector cadastral:70 Teren neimprejmuit;

B. Partea II. Proprietari şi acte

Inscrieri privitoare la dreptul de proprietate şi alte drepturi reale		Referinţe
/		
Act Administrativ nr. 66403, din 13/02/1995 emis de CJSDPAT ARGES;		
B1	Intabulare, drept de PROPRIETATE, dobandit prin Reconstituire, cota actuala 1/1, cota initiala 1/1	A1
	1) **PĂUN I ZAMFIR**	

C. Partea III. SARCINI .

Inscrieri privind dezmembramintele dreptului de proprietate, drepturi reale de garanţie şi sarcini	Referinţe
NU SUNT	

Neutilizabil în circuitul civil

Anexa Nr. 1 La Partea I

Teren

Nr cadastral	Suprafaţa (mp)*	Observaţii / Referinţe
	3.300	

* Suprafaţa este determinată in planul de proiecţie Stereo 70.

DETALII LINIARE IMOBIL

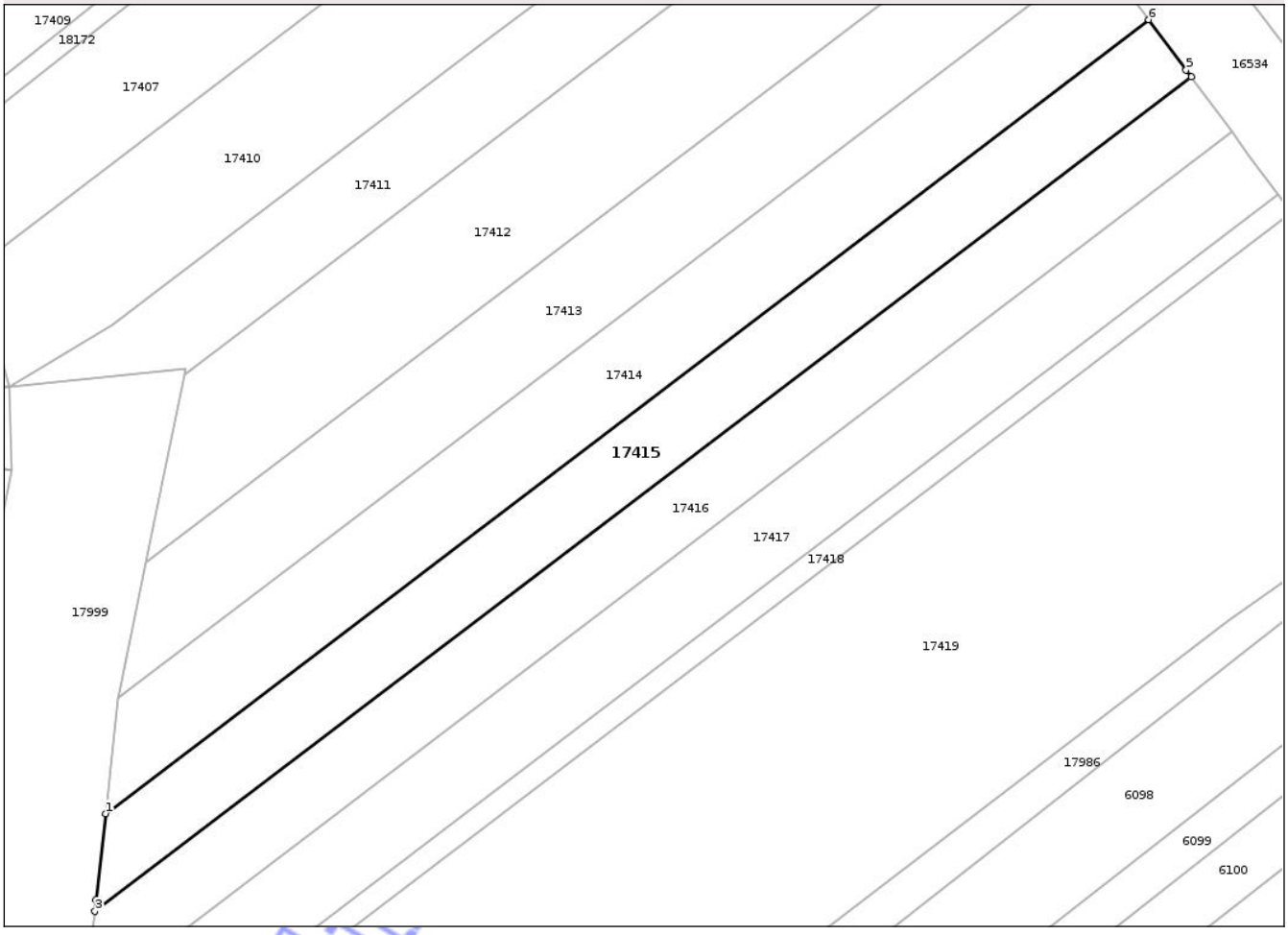

Date referitoare la teren

Crt	Categorie folosință	Intra vilan	Suprafaţa (mp)	Tarla	Parcelă	Nr. topo	Observaţii / Referinţe
1	arabil	NU	3.300	58	659	-	

Lungime Segmente
1) Valorile lungimilor segmentelor sunt obţinute din proiecţie în plan.

Punct început	X / Y	Punct sfârşit	X / Y	Lungime segment (** (m)
1	496.868,611 340.500,73	2	496.866,843 340.484,747	16.08
2	496.866,843 340.484,747	3	496.866,605 340.482,596	2.164
3	496.866,605 340.482,596	4	497.070,235 340.637,405	255.795
4	497.070,235 340.637,405	5	497.069,301 340.638,665	1.568
5	497.069,301 340.638,665	6	497.062,358 340.648,026	11.655

Document care conține date cu caracter personal, protejat de prevederile Regulamentului (UE) nr. 679/2016 și Legii 190/2018

Punct început	X / Y	Punct sfârşit	X / Y	Lungime segment (** (m)
6	497.062,358 340.648,026	1	496.868,611 340.500,73	243.38

** Lungimile segmentelor sunt determinate în planul de proiecţie Stereo 70 şi sunt rotunjite la 1 milimetru.
*** Distanţa dintre puncte este formată din segmente cumulate ce sunt mai mici decât valoarea 1 milimetru.

Neutilizabil in circuitul civil

DATE DESPRE IMOBILUL NR. 17416

Oficiul de Cadastru şi Publicitate Imobiliară ARGES
Biroul de Cadastru şi Publicitate Imobiliară Costesti

A. Partea I. Descrierea imobilului

TEREN Extravilan

Adresa: Jud. Arges

Nr. Crt	Nr cadastral Nr. topografic	Suprafaţa* (mp)	Observaţii / Referinţe
A1		3.300	Sector cadastral:70 Teren neimprejmuit;

B. Partea II. Proprietari şi acte

Inscrieri privitoare la dreptul de proprietate şi alte drepturi reale		Referinţe
/		
Act Administrativ nr. 66404, din 13/02/1995 emis de CJSDPAT ARGES;		
B1	Intabulare, drept de PROPRIETATE, dobandit prin Reconstituire, cota actuala 1/1, cota initiala 1/1	A1
	1) **VELCEA FLOAREA** 2) **PĂUN I ZAMFIR** 3) **PĂUN I GHEORGHE** 4) **PĂUN I PETRE**	

C. Partea III. SARCINI .

Inscrieri privind dezmembramintele dreptului de proprietate, drepturi reale de garanţie şi sarcini	Referinţe
NU SUNT	

Neutilizabil în circuitul civil

Anexa Nr. 1 La Partea I

Teren

Nr cadastral	Suprafaţa (mp)*	Observaţii / Referinţe
	3.300	

* Suprafaţa este determinată in planul de proiecţie Stereo 70.

DETALII LINIARE IMOBIL



Date referitoare la teren

Crt	Categorie folosință	Intra vilan	Suprafaţa (mp)	Tarla	Parcelă	Nr. topo	Observaţii / Referinţe
1	arabil	NU	3.300	58	659	-	

Lungime Segmente
1) Valorile lungimilor segmentelor sunt obţinute din proiecţie în plan.

Punct început	X / Y	Punct sfârşit	X / Y	Lungime segment (** (m)
1	497.077,758 340.627,262	2	497.070,235 340.637,405	12.628
2	497.070,235 340.637,405	3	496.866,605 340.482,596	255.795
3	496.866,605 340.482,596	4	496.865,628 340.473,761	8.889
4	496.865,628 340.473,761	5	496.865,944 340.466,231	7.537
5	496.865,944 340.466,231	1	497.077,758 340.627,262	266.075

Document care conține date cu caracter personal, protejat de prevederile Regulamentului (UE) nr. 679/2016 și Legii 190/2018

**** Lungimile segmentelor sunt determinate în planul de proiecţie Stereo 70 şi sunt rotunjite la 1 milimetru.**
***** Distanţa dintre puncte este formată din segmente cumulate ce sunt mai mici decât valoarea 1 milimetru.**

Neutilizabil in circuitul civil

DATE DESPRE IMOBILUL NR. 17417

Oficiul de Cadastru şi Publicitate Imobiliară ARGES
Biroul de Cadastru şi Publicitate Imobiliară Costesti

A. Partea I. Descrierea imobilului

TEREN Extravilan

Adresa: Jud. Arges

Nr. Crt	Nr cadastral Nr. topografic	Suprafaţa* (mp)	Observaţii / Referinţe
A1		3.900	Sector cadastral:70 Teren neimprejmuit;

B. Partea II. Proprietari şi acte

Inscrieri privitoare la dreptul de proprietate şi alte drepturi reale		Referinţe
/		
Act Notarial nr. 472, din 01/08/1997 emis de BIN DANCIU ILIE;		
B1	Intabulare, drept de PROPRIETATE, dobandit prin Iesire Din Indiviziune, cota actuala 1/1, cota initiala 1/1	A1
	1) **PĂTRAȘCU IONEL** 2) **BADEA GEORGETA**	

C. Partea III. SARCINI .

Inscrieri privind dezmembramintele dreptului de proprietate, drepturi reale de garanţie şi sarcini	Referinţe
NU SUNT	

Neutilizabil în circuitul civil

Anexa Nr. 1 La Partea I

Teren

Nr cadastral	Suprafaţa (mp)*	Observaţii / Referinţe
	3.900	

* Suprafaţa este determinată in planul de proiecţie Stereo 70.

DETALII LINIARE IMOBIL



Date referitoare la teren

Crt	Categorie folosință	Intra vilan	Suprafaţa (mp)	Tarla	Parcelă	Nr. topo	Observaţii / Referinţe
1	arabil	NU	3.900	58	659	-	

Lungime Segmente
1) Valorile lungimilor segmentelor sunt obţinute din proiecţie în plan.

Punct început	X / Y	Punct sfârşit	X / Y	Lungime segment (** (m)
1	497.078,206 340.626,659	2	497.077,758 340.627,262	0.751
2	497.077,758 340.627,262	3	496.865,944 340.466,231	266.075
3	496.865,944 340.466,231	4	496.865,982 340.465,317	0.915
4	496.865,982 340.465,317	5	496.866,211 340.459,869	5.453
5	496.866,211 340.459,869	6	496.866,679 340.448,712	11.167

Document care conține date cu caracter personal, protejat de prevederile Regulamentului (UE) nr. 679/2016 și Legii 190/2018

Punct început	X / Y	Punct sfârşit	X / Y	Lungime segment (** (m)
6	496.866,679 340.448,712	7	497.086,332 340.615,703	275.923
7	497.086,332 340.615,703	8	497.080,872 340.623,064	9.165
8	497.080,872 340.623,064	1	497.078,206 340.626,659	4.476

** Lungimile segmentelor sunt determinate în planul de proiecţie Stereo 70 şi sunt rotunjite la 1 milimetru.
*** Distanţa dintre puncte este formată din segmente cumulate ce sunt mai mici decât valoarea 1 milimetru.

Neutilizabil in circuitul civil

DATE DESPRE IMOBILUL NR. 17418

Oficiul de Cadastru şi Publicitate Imobiliară ARGES
Biroul de Cadastru şi Publicitate Imobiliară Costesti

A. Partea I. Descrierea imobilului

TEREN Extravilan

Adresa: Jud. Arges

Nr. Crt	Nr cadastral Nr. topografic	Suprafaţa* (mp)	Observaţii / Referinţe
A1		1.200	Sector cadastral:70 Teren neimprejmuit;

B. Partea II. Proprietari şi acte

Inscrieri privitoare la dreptul de proprietate şi alte drepturi reale		Referinţe
/		
Act Notarial nr. 2733, din 12/11/2004 emis de BIN Grecu Carmen;		
B1	Intabulare, drept de PROPRIETATE, dobandit prin Iesire Din Indiviziune, cota actuala 1/1, cota initiala 1/1	A1
	1) **PĂTRAȘCU ALEXANDRU**	

C. Partea III. SARCINI .

Inscrieri privind dezmembramintele dreptului de proprietate, drepturi reale de garanţie şi sarcini	Referinţe
NU SUNT	

Neutilizabil în circuitul civil

Anexa Nr. 1 La Partea I

Teren

Nr cadastral	Suprafaţa (mp)*	Observaţii / Referinţe
	1.200	

* Suprafaţa este determinată in planul de proiecţie Stereo 70.

DETALII LINIARE IMOBIL

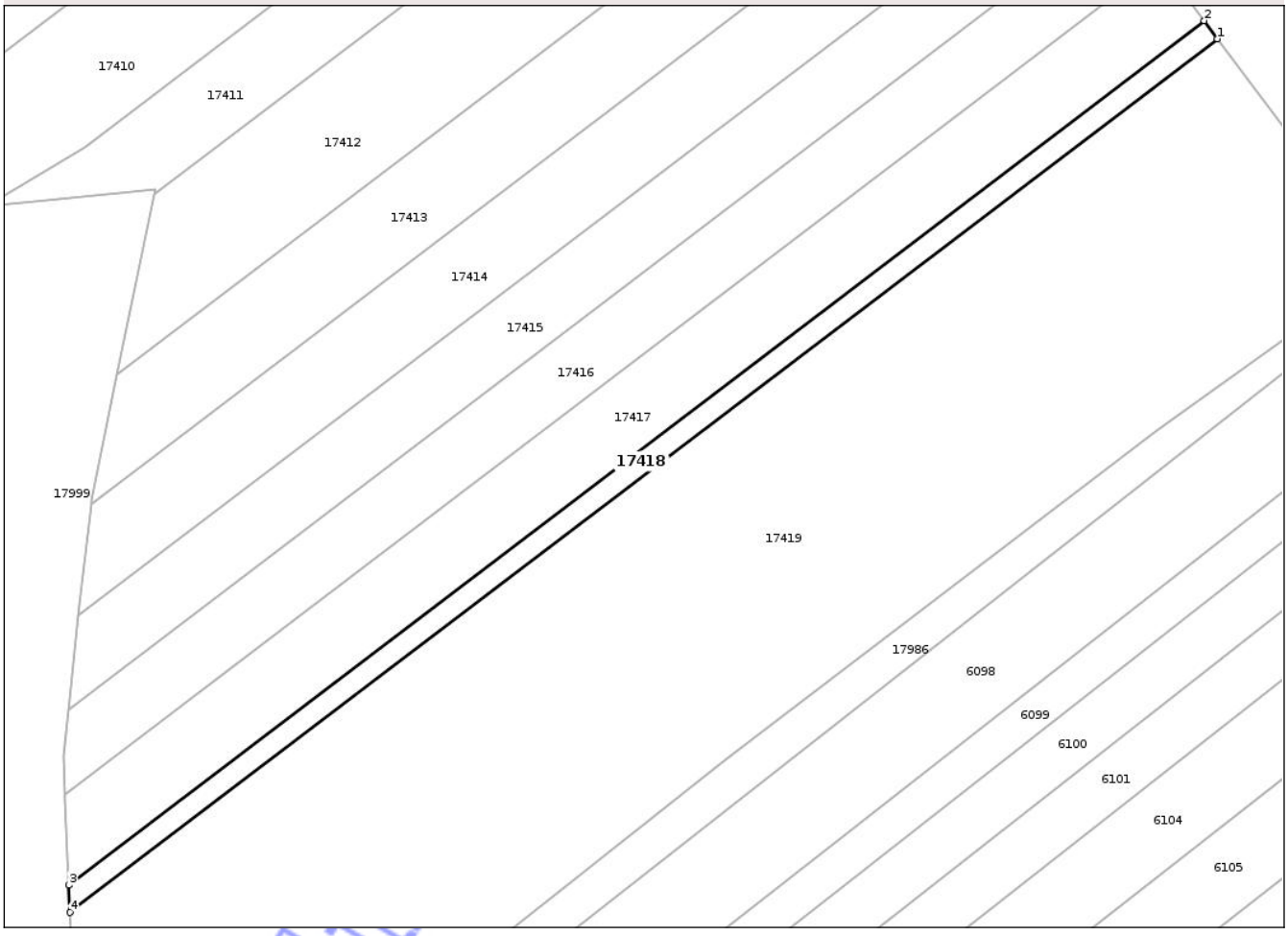

Date referitoare la teren

Crt	Categorie folosinţă	Intra vilan	Suprafaţa (mp)	Tarla	Parcelă	Nr. topo	Observaţii / Referinţe
1	arabil	NU	1.200	58	659	-	

Lungime Segmente
1) Valorile lungimilor segmentelor sunt obţinute din proiecţie în plan.

Punct început	X / Y	Punct sfârşit	X / Y	Lungime segment (** (m)
1	497.088,909 340.612,228	2	497.086,332 340.615,703	4.326
2	497.086,332 340.615,703	3	496.866,679 340.448,712	275.923
3	496.866,679 340.448,712	4	496.866,9 340.443,446	5.271
4	496.866,9 340.443,446	1	497.088,909 340.612,228	278.882

**** Lungimile segmentelor sunt determinate în planul de proiecţie Stereo 70 şi sunt rotunjite la 1 milimetru.**

Document care conține date cu caracter personal, protejat de prevederile Regulamentului (UE) nr. 679/2016 și Legii 190/2018

***** Distanţa dintre puncte este formată din segmente cumulate ce sunt mai mici decât valoarea 1 milimetru.**

Neutilizabil in circuitul civil

DATE DESPRE IMOBILUL NR. 17419

Oficiul de Cadastru şi Publicitate Imobiliară ARGES
Biroul de Cadastru şi Publicitate Imobiliară Costesti

A. Partea I. Descrierea imobilului

TEREN Extravilan

Adresa: Jud. Arges

Nr. Crt	Nr cadastral Nr. topografic	Suprafaţa* (mp)	Observaţii / Referinţe
A1		15.962	Sector cadastral:70 Teren neimprejmuit;

B. Partea II. Proprietari şi acte

Inscrieri privitoare la dreptul de proprietate şi alte drepturi reale		Referinţe
/		
Act Administrativ nr. Adeverinta nr. 8595, din 19/09/2025 emis de PRIMĂRIA COMUNEI BUZOEȘTI;		
B1	Inscrierea posesiei, drept de PROPRIETATE, dobandit prin Lege, cota actuala 1/1, cota initiala 1/1	A1
	1) **NEIDENTIFICAT NEIDENTIFICAT**, CIF:0000000000000	
Act Normativ nr. 7, din 13/03/1996 emis de PARLAMENTUL ROMANIEI (art. 13);		
B2	Se noteaza mentiunea de proprietar neidentificat.	A1

C. Partea III. SARCINI .

Inscrieri privind dezmembramintele dreptului de proprietate, drepturi reale de garanţie şi sarcini	Referinţe
NU SUNT	

Neutilizabil în circuitul civil

Anexa Nr. 1 La Partea I

Teren

Nr cadastral	Suprafaţa (mp)*	Observaţii / Referinţe
	15.962	

* Suprafaţa este determinată in planul de proiecţie Stereo 70.

DETALII LINIARE IMOBIL

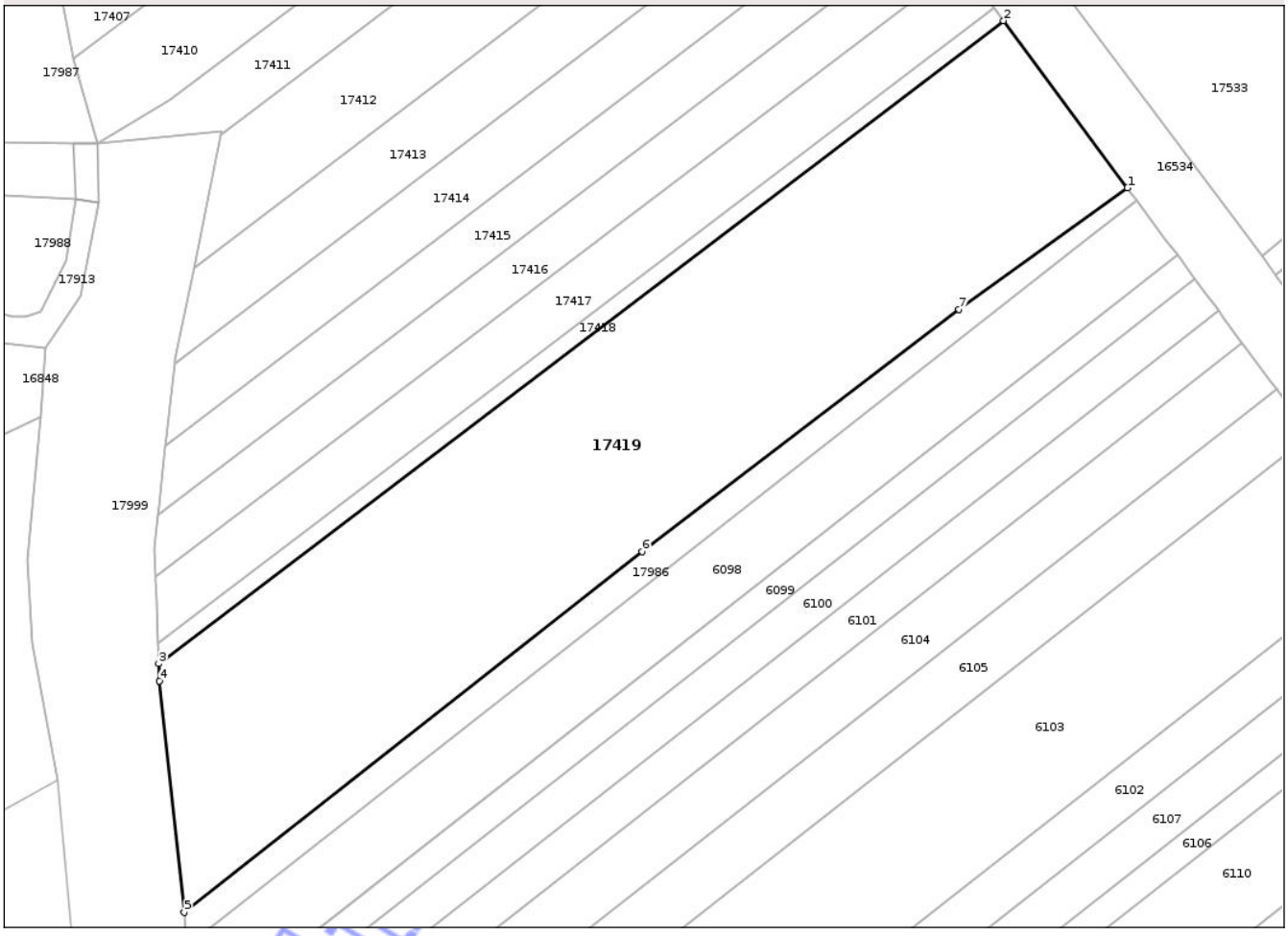

Date referitoare la teren

Crt	Categorie folosință	Intra vilan	Suprafaţa (mp)	Tarla	Parcelă	Nr. topo	Observaţii / Referinţe
1	arabil	NU	15.962	58	659	-	

Lungime Segmente

1) Valorile lungimilor segmentelor sunt obţinute din proiecţie în plan.

Punct început	X / Y	Punct sfârşit	X / Y	Lungime segment (** (m)
1	497.121,435 340.568,374	2	497.088,909 340.612,228	54.6
2	497.088,909 340.612,228	3	496.866,9 340.443,446	278.882
3	496.866,9 340.443,446	4	496.867,087 340.438,984	4.466
4	496.867,087 340.438,984	5	496.873,575 340.378,21	61.119
5	496.873,575 340.378,21	6	496.993,876 340.472,953	153.129

Document care conține date cu caracter personal, protejat de prevederile Regulamentului (UE) nr. 679/2016 și Legii 190/2018

Punct început	X / Y	Punct sfârşit	X / Y	Lungime segment (** (m)
6	496.993,876 340.472,953	7	497.077,202 340.536,475	104.777
7	497.077,202 340.536,475	1	497.121,435 340.568,374	54.535

** Lungimile segmentelor sunt determinate în planul de proiecţie Stereo 70 şi sunt rotunjite la 1 milimetru.
*** Distanţa dintre puncte este formată din segmente cumulate ce sunt mai mici decât valoarea 1 milimetru.

Neutilizabil in circuitul civil

DATE DESPRE IMOBILUL NR. 17420

Oficiul de Cadastru şi Publicitate Imobiliară ARGES
Biroul de Cadastru şi Publicitate Imobiliară Costesti

A. Partea I. Descrierea imobilului

TEREN Extravilan

Adresa: Jud. Arges

Nr. Crt	Nr cadastral Nr. topografic	Suprafaţa* (mp)	Observaţii / Referinţe
A1		4.248	Sector cadastral:67 Teren neimprejmuit;

B. Partea II. Proprietari şi acte

Inscrieri privitoare la dreptul de proprietate şi alte drepturi reale		Referinţe
/		
Act Administrativ nr. Adeverinta nr. 8595, din 19/09/2025 emis de PRIMĂRIA COMUNEI BUZOEȘTI;		
B1	Inscrierea posesiei, drept de PROPRIETATE, dobandit prin Lege, cota actuala 1/1, cota initiala 1/1	A1
	1) **NEIDENTIFICAT NEIDENTIFICAT**, CIF:0000000000000	
Act Normativ nr. 7, din 13/03/1996 emis de PARLAMENTUL ROMANIEI (art. 13);		
B2	Se noteaza mentiunea de proprietar neidentificat.	A1

C. Partea III. SARCINI .

Inscrieri privind dezmembramintele dreptului de proprietate, drepturi reale de garanţie şi sarcini	Referinţe
NU SUNT	

Neutilizabil în circuitul civil

Anexa Nr. 1 La Partea I

Teren

Nr cadastral	Suprafaţa (mp)*	Observaţii / Referinţe
	4.248	

* Suprafaţa este determinată in planul de proiecţie Stereo 70.

DETALII LINIARE IMOBIL

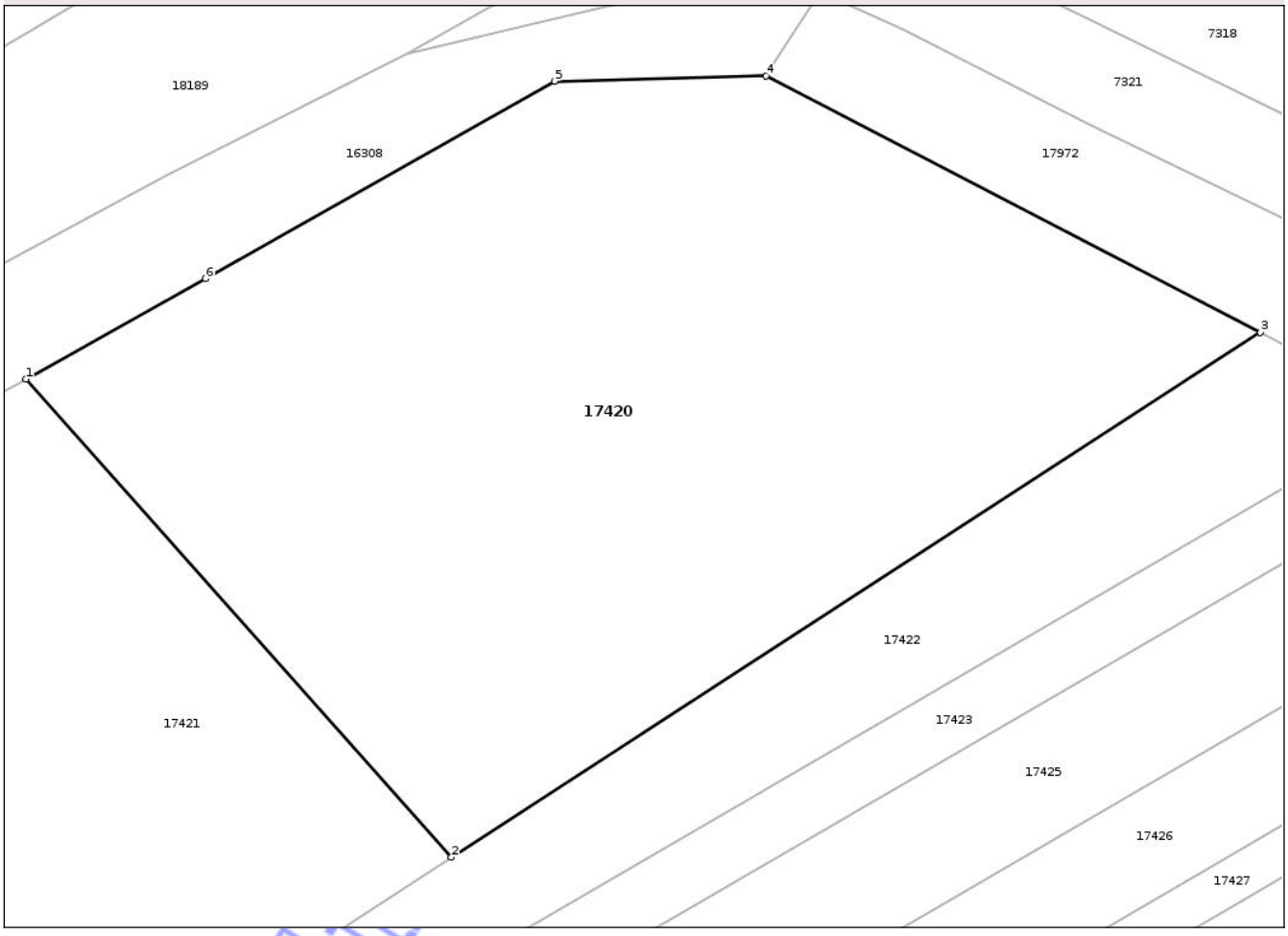

Date referitoare la teren

Crt	Categorie folosință	Intra vilan	Suprafaţa (mp)	Tarla	Parcelă	Nr. topo	Observaţii / Referinţe
1	arabil	NU	4.248	57	629	-	

Lungime Segmente
1) Valorile lungimilor segmentelor sunt obţinute din proiecţie în plan.

Punct început	X / Y	Punct sfârşit	X / Y	Lungime segment (** (m)
1	497.261,212 341.826,121	2	497.300,275 341.782,282	58.718
2	497.300,275 341.782,282	3	497.374,535 341.830,411	88.493
3	497.374,535 341.830,411	4	497.329,167 341.853,919	51.097
4	497.329,167 341.853,919	5	497.309,739 341.853,425	19.434
5	497.309,739 341.853,425	6	497.277,713 341.835,324	36.787

Document care conține date cu caracter personal, protejat de prevederile Regulamentului (UE) nr. 679/2016 și Legii 190/2018

Punct început	X / Y	Punct sfârşit	X / Y	Lungime segment (** (m)
6	497.277,713 341.835,324	1	497.261,212 341.826,121	18.894

** Lungimile segmentelor sunt determinate în planul de proiecţie Stereo 70 şi sunt rotunjite la 1 milimetru.
*** Distanţa dintre puncte este formată din segmente cumulate ce sunt mai mici decât valoarea 1 milimetru.

Neutilizabil in circuitul civil

DATE DESPRE IMOBILUL NR. 17421

Oficiul de Cadastru şi Publicitate Imobiliară ARGES
Biroul de Cadastru şi Publicitate Imobiliară Costesti

A. Partea I. Descrierea imobilului

TEREN Extravilan

Adresa: Jud. Arges

Nr. Crt	Nr cadastral Nr. topografic	Suprafaţa* (mp)	Observaţii / Referinţe
A1	87127	7.800	Sector cadastral:67 Teren neimprejmuit;

B. Partea II. Proprietari şi acte

Inscrieri privitoare la dreptul de proprietate şi alte drepturi reale		Referinţe
39081 / 28/12/2020		
Act Notarial nr. 2267, din 23/12/2020 emis de Grecu Carmen;		
B2	Intabulare, drept de PROPRIETATE, bun comun, dobandit prin Conventie, cota actuala 1/1, cota initiala 1/1	A1
	1) **DULDURUC ION** 2) **DULDURUC DORINA GEORGETA**, soti	

C. Partea III. SARCINI .

Inscrieri privind dezmembramintele dreptului de proprietate, drepturi reale de garanţie şi sarcini	Referinţe
NU SUNT	

Neutilizabil în circuitul civil

Anexa Nr. 1 La Partea I

Teren

Nr cadastral	Suprafaţa (mp)*	Observaţii / Referinţe
87127	7.800	

* Suprafaţa este determinată in planul de proiecţie Stereo 70.

DETALII LINIARE IMOBIL

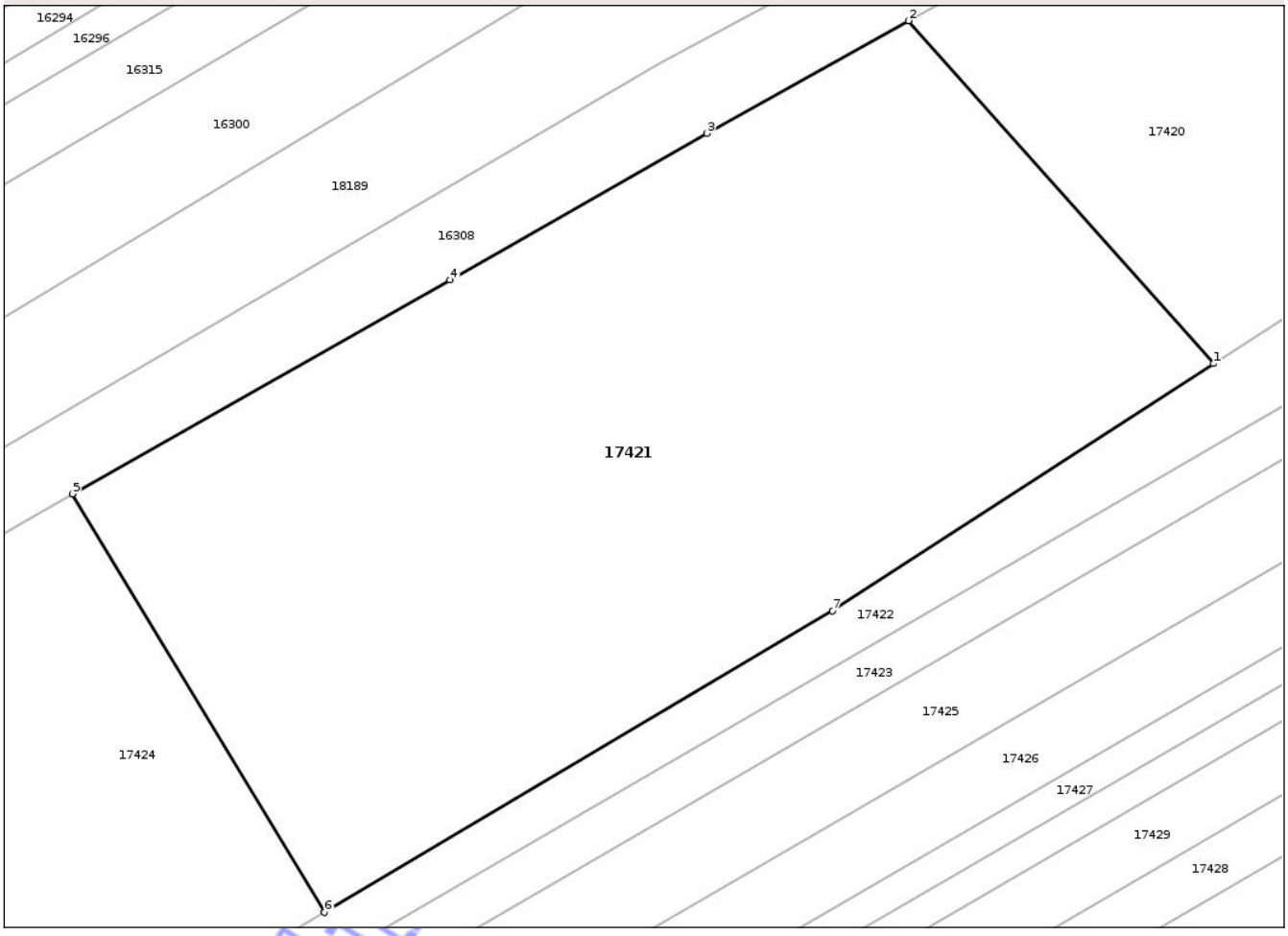

Date referitoare la teren

Crt	Categorie folosință	Intra vilan	Suprafaţa (mp)	Tarla	Parcelă	Nr. topo	Observaţii / Referinţe
1	pasune	NU	7.800	57	629	-	

Lungime Segmente
1) Valorile lungimilor segmentelor sunt obţinute din proiecţie în plan.

Punct început	X / Y	Punct sfârşit	X / Y	Lungime segment (** (m)
1	497.300,275 341.782,282	2	497.261,212 341.826,121	58.718
2	497.261,212 341.826,121	3	497.235,36 341.811,722	29.592
3	497.235,36 341.811,722	4	497.202,541 341.792,95	37.808
4	497.202,541 341.792,95	5	497.154,191 341.765,614	55.543
5	497.154,191 341.765,614	6	497.186,452 341.712,085	62.499

Document care conține date cu caracter personal, protejat de prevederile Regulamentului (UE) nr. 679/2016 și Legii 190/2018

Punct început	X / Y	Punct sfârşit	X / Y	Lungime segment (** (m)
6	497.186,452 341.712,085	7	497.251,451 341.750,638	75.573
7	497.251,451 341.750,638	1	497.300,275 341.782,282	58.182

** Lungimile segmentelor sunt determinate în planul de proiecţie Stereo 70 şi sunt rotunjite la 1 milimetru.
*** Distanţa dintre puncte este formată din segmente cumulate ce sunt mai mici decât valoarea 1 milimetru.

Neutilizabil in circuitul civil

DATE DESPRE IMOBILUL NR. 17422

Oficiul de Cadastru şi Publicitate Imobiliară ARGES
Biroul de Cadastru şi Publicitate Imobiliară Costesti

A. Partea I. Descrierea imobilului

TEREN Extravilan

Adresa: Jud. Arges

Nr. Crt	Nr cadastral Nr. topografic	Suprafaţa* (mp)	Observaţii / Referinţe
A1	86953	3.000	Sector cadastral:67 Teren neimprejmuit;

B. Partea II. Proprietari şi acte

Inscrieri privitoare la dreptul de proprietate şi alte drepturi reale		Referinţe
26576 / 24/07/2020		
Act Notarial nr. 547, din 17/07/2020 emis de Toma Denis Radu;		
B2	Intabulare, drept de PROPRIETATE, bun comun, dobandit prin Conventie, cota actuala 1/1, cota initiala 1/1	A1
	1) **DULAMA MIRELA**, casatorita cu 2) **DULAMA CRISTIAN NICOLAE**	

C. Partea III. SARCINI .

Inscrieri privind dezmembramintele dreptului de proprietate, drepturi reale de garanţie şi sarcini	Referinţe
NU SUNT	

Neutilizabil în circuitul civil

Anexa Nr. 1 La Partea I

Teren

Nr cadastral	Suprafaţa (mp)*	Observaţii / Referinţe
86953	3.000	

* Suprafaţa este determinată in planul de proiecţie Stereo 70.

DETALII LINIARE IMOBIL

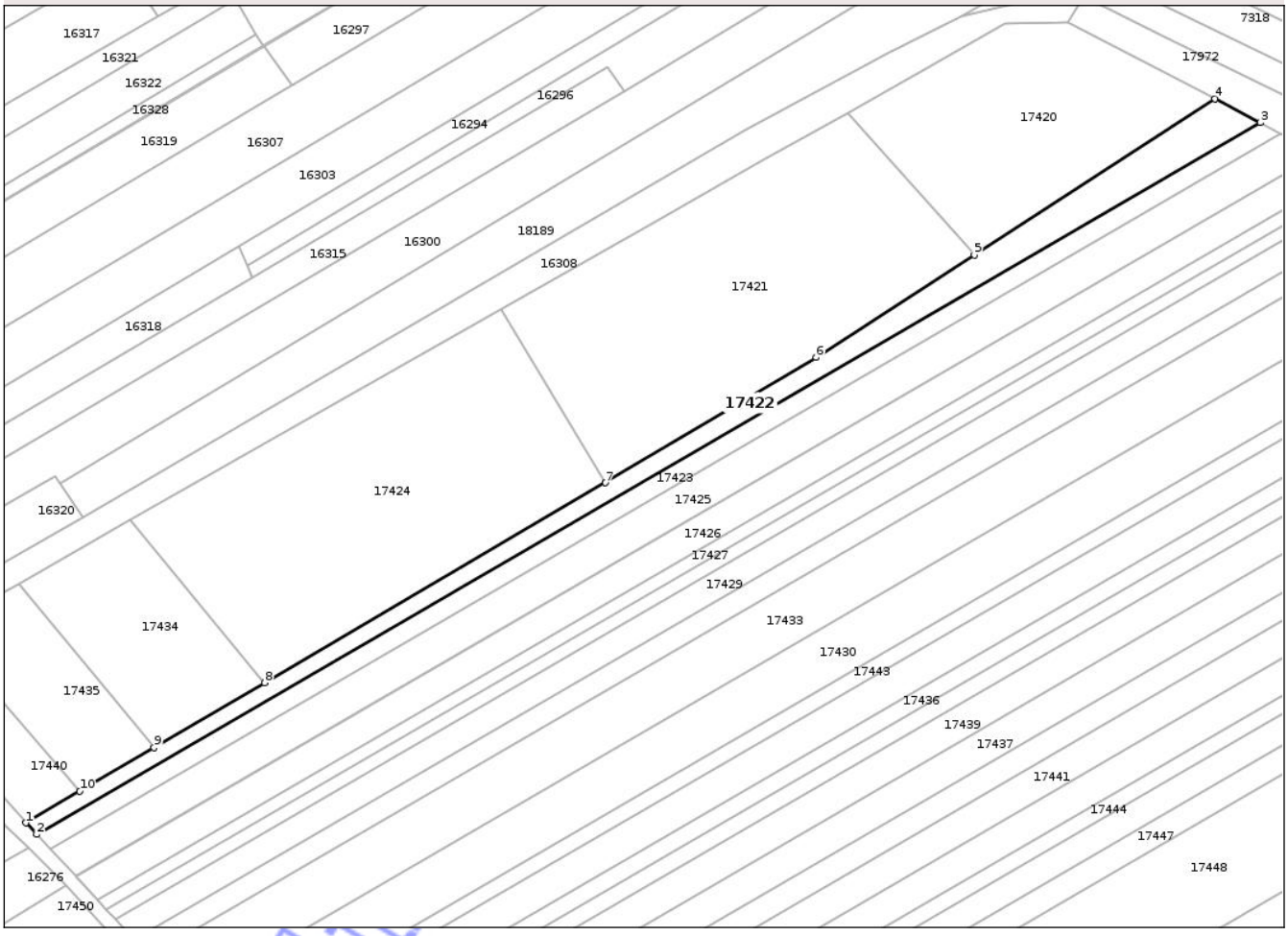

Date referitoare la teren

Crt	Categorie folosinţă	Intra vilan	Suprafaţa (mp)	Tarla	Parcelă	Nr. topo	Observaţii / Referinţe
1	pasune	NU	3.000	57	629	-	

Lungime Segmente
1) Valorile lungimilor segmentelor sunt obţinute din proiecţie în plan.

Punct început	X / Y	Punct sfârşit	X / Y	Lungime segment (** (m)
1	497.007,64 341.607,256	2	497.010,954 341.603,728	4.84
2	497.010,954 341.603,728	3	497.388,5 341.823,035	436.619
3	497.388,5 341.823,035	4	497.374,535 341.830,411	15.793
4	497.374,535 341.830,411	5	497.300,275 341.782,282	88.493
5	497.300,275 341.782,282	6	497.251,451 341.750,638	58.182

Document care conține date cu caracter personal, protejat de prevederile Regulamentului (UE) nr. 679/2016 și Legii 190/2018

Punct început	X / Y	Punct sfârşit	X / Y	Lungime segment (** (m)
6	497.251,451 341.750,638	7	497.186,452 341.712,085	75.573
7	497.186,452 341.712,085	8	497.081,281 341.650,429	121.911
8	497.081,281 341.650,429	9	497.047,135 341.630,41	39.582
9	497.047,135 341.630,41	10	497.024,256 341.616,997	26.521
10	497.024,256 341.616,997	1	497.007,64 341.607,256	19.261

**** Lungimile segmentelor sunt determinate în planul de proiecţie Stereo 70 şi sunt rotunjite la 1 milimetru.**
***** Distanţa dintre puncte este formată din segmente cumulate ce sunt mai mici decât valoarea 1 milimetru.**

Neutilizabil in circuitul civil

DATE DESPRE IMOBILUL NR. 17423

Oficiul de Cadastru şi Publicitate Imobiliară ARGES
Biroul de Cadastru şi Publicitate Imobiliară Costesti

A. Partea I. Descrierea imobilului

TEREN Extravilan

Adresa: Jud. Arges

Nr. Crt	Nr cadastral Nr. topografic	Suprafaţa* (mp)	Observaţii / Referinţe
A1		2.600	Sector cadastral:67 Teren neimprejmuit;

B. Partea II. Proprietari şi acte

Inscrieri privitoare la dreptul de proprietate şi alte drepturi reale		Referinţe
/		
Act Administrativ nr. 79325, din 15/11/1995 emis de CJSDPAT ARGES;		
B1	Intabulare, drept de PROPRIETATE, dobandit prin Reconstituire, cota actuala 1/1, cota initiala 1/1	A1
	1) **COSTACHE C FLOAREA**	

C. Partea III. SARCINI .

Inscrieri privind dezmembramintele dreptului de proprietate, drepturi reale de garanţie şi sarcini	Referinţe
NU SUNT	

Neutilizabil în circuitul civil

Anexa Nr. 1 La Partea I

Teren

Nr cadastral	Suprafaţa (mp)*	Observaţii / Referinţe
	2.600	

* Suprafaţa este determinată in planul de proiecţie Stereo 70.

DETALII LINIARE IMOBIL

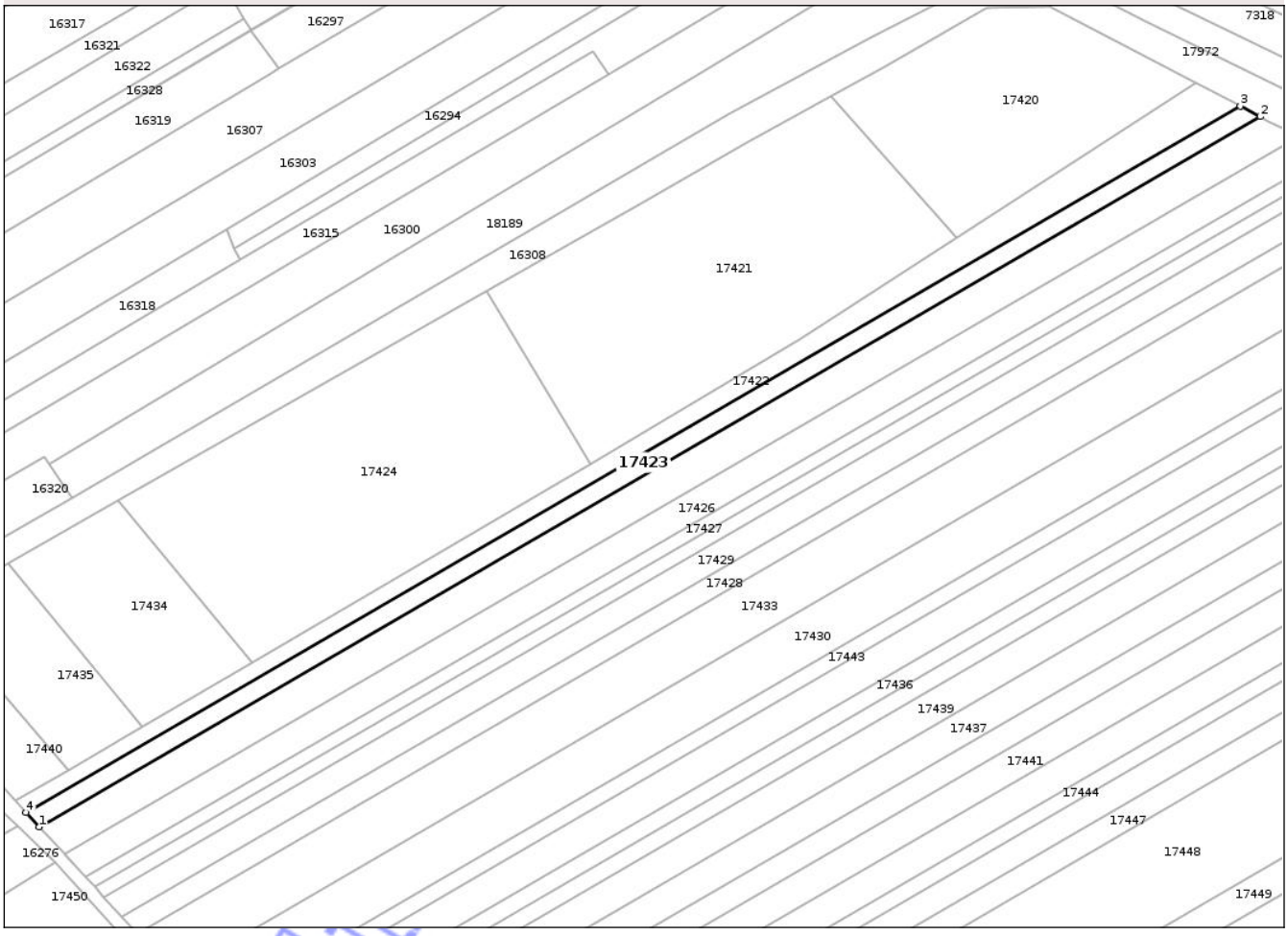

Date referitoare la teren

Crt	Categorie folosinţă	Intra vilan	Suprafaţa (mp)	Tarla	Parcelă	Nr. topo	Observaţii / Referinţe
1	pasune	NU	2.600	57	629	-	

Lungime Segmente

1) Valorile lungimilor segmentelor sunt obţinute din proiecţie în plan.

Punct început	X / Y	Punct sfârşit	X / Y	Lungime segment (** (m)
1	497.015,128 341.599,284	2	497.394,693 341.819,765	438.955
2	497.394,693 341.819,765	3	497.388,5 341.823,035	7.003
3	497.388,5 341.823,035	4	497.010,954 341.603,728	436.619
4	497.010,954 341.603,728	1	497.015,128 341.599,284	6.097

**** Lungimile segmentelor sunt determinate în planul de proiecţie Stereo 70 şi sunt rotunjite la 1 milimetru.**

Document care conține date cu caracter personal, protejat de prevederile Regulamentului (UE) nr. 679/2016 și Legii 190/2018

***** Distanţa dintre puncte este formată din segmente cumulate ce sunt mai mici decât valoarea 1 milimetru.**

Neutilizabil in circuitul civil

DATE DESPRE IMOBILUL NR. 17424

Oficiul de Cadastru şi Publicitate Imobiliară ARGES
Biroul de Cadastru şi Publicitate Imobiliară Costesti

A. Partea I. Descrierea imobilului

TEREN Extravilan

Adresa: Jud. Arges

Nr. Crt	Nr cadastral Nr. topografic	Suprafaţa* (mp)	Observaţii / Referinţe
A1		8.028	Sector cadastral:67 Teren neimprejmuit;

B. Partea II. Proprietari şi acte

Inscrieri privitoare la dreptul de proprietate şi alte drepturi reale		Referinţe
/		
Act Administrativ nr. Adeverinta nr. 8595, din 19/09/2025 emis de PRIMĂRIA COMUNEI BUZOEȘTI;		
B1	Inscrierea posesiei, drept de PROPRIETATE, dobandit prin Lege, cota actuala 1/1, cota initiala 1/1	A1
	1) **NEIDENTIFICAT NEIDENTIFICAT**, CIF:0000000000000	
Act Normativ nr. 7, din 13/03/1996 emis de PARLAMENTUL ROMANIEI (art. 13);		
B2	Se noteaza mentiunea de proprietar neidentificat.	A1

C. Partea III. SARCINI .

Inscrieri privind dezmembramintele dreptului de proprietate, drepturi reale de garanţie şi sarcini	Referinţe
NU SUNT	

Neutilizabil în circuitul civil

Anexa Nr. 1 La Partea I

Teren

Nr cadastral	Suprafaţa (mp)*	Observaţii / Referinţe
	8.028	

* Suprafaţa este determinată in planul de proiecţie Stereo 70.

DETALII LINIARE IMOBIL

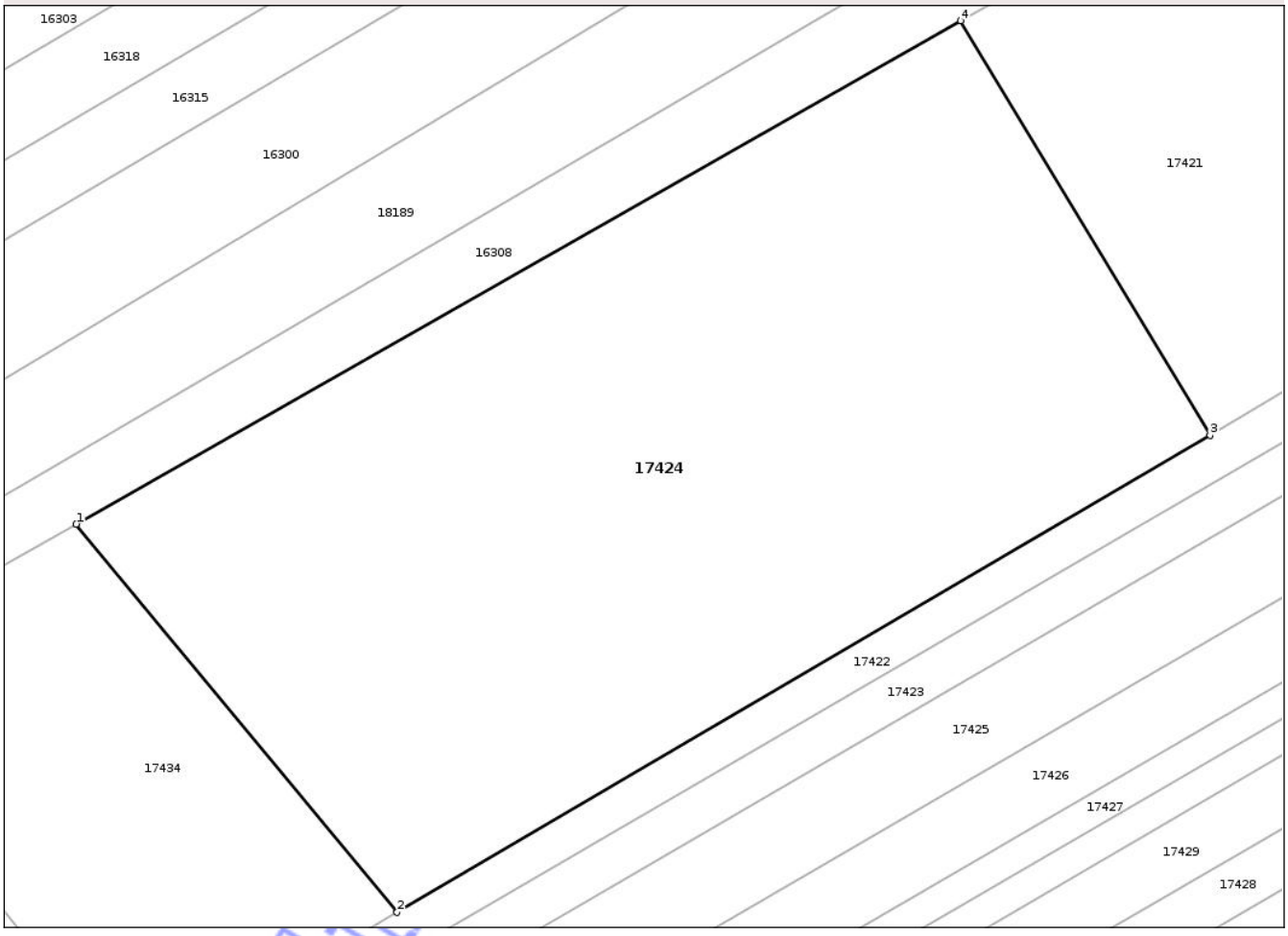

Date referitoare la teren

Crt	Categorie folosință	Intra vilan	Suprafaţa (mp)	Tarla	Parcelă	Nr. topo	Observaţii / Referinţe
1	arabil	NU	8.028	57	629	-	

Lungime Segmente
1) Valorile lungimilor segmentelor sunt obţinute din proiecţie în plan.

Punct început	X / Y	Punct sfârşit	X / Y	Lungime segment (** (m)
1	497.039,777 341.700,589	2	497.081,281 341.650,429	65.105
2	497.081,281 341.650,429	3	497.186,452 341.712,085	121.911
3	497.186,452 341.712,085	4	497.154,191 341.765,614	62.499
4	497.154,191 341.765,614	1	497.039,777 341.700,589	131.601

**** Lungimile segmentelor sunt determinate în planul de proiecţie Stereo 70 şi sunt rotunjite la 1 milimetru.**

Document care conține date cu caracter personal, protejat de prevederile Regulamentului (UE) nr. 679/2016 și Legii 190/2018

***** Distanţa dintre puncte este formată din segmente cumulate ce sunt mai mici decât valoarea 1 milimetru.**

Neutilizabil in circuitul civil

DATE DESPRE IMOBILUL NR. 17425

Oficiul de Cadastru şi Publicitate Imobiliară ARGES
Biroul de Cadastru şi Publicitate Imobiliară Costesti

A. Partea I. Descrierea imobilului

TEREN Extravilan

Adresa: Jud. Arges

Nr. Crt	Nr cadastral Nr. topografic	Suprafaţa* (mp)	Observaţii / Referinţe
A1		5.000	Sector cadastral:67 Teren neimprejmuit;

B. Partea II. Proprietari şi acte

Inscrieri privitoare la dreptul de proprietate şi alte drepturi reale		Referinţe
/		
Act Administrativ nr. 48145, din 21/07/1994 emis de CJSDPAT ARGES;		
B1	Intabulare, drept de PROPRIETATE, dobandit prin Constituire, cota actuala 1/1, cota initiala 1/1	A1
	1) **MARIN ION**	

C. Partea III. SARCINI .

Inscrieri privind dezmembramintele dreptului de proprietate, drepturi reale de garanţie şi sarcini	Referinţe
NU SUNT	

Neutilizabil în circuitul civil

Anexa Nr. 1 La Partea I

Teren

Nr cadastral	Suprafaţa (mp)*	Observaţii / Referinţe
	5.000	

* Suprafaţa este determinată in planul de proiecţie Stereo 70.

DETALII LINIARE IMOBIL

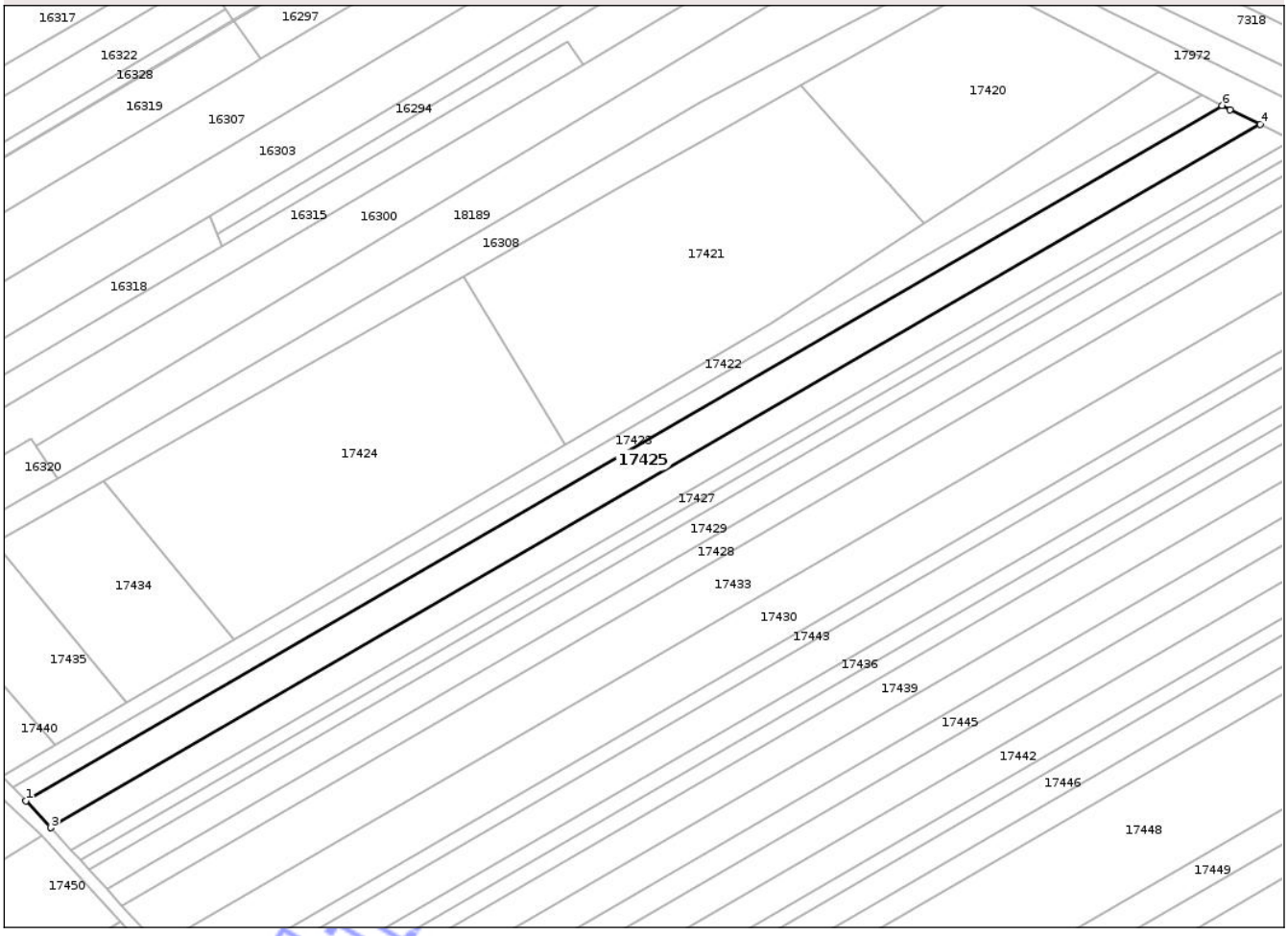

Date referitoare la teren

Crt	Categorie folosinţă	Intra vilan	Suprafaţa (mp)	Tarla	Parcelă	Nr. topo	Observaţii / Referinţe
1	arabil	NU	5.000	57	629	-	

Lungime Segmente

1) Valorile lungimilor segmentelor sunt obţinute din proiecţie în plan.

Punct început	X / Y	Punct sfârşit	X / Y	Lungime segment (** (m)
1	497.015,128 341.599,284	2	497.022,897 341.591,012	11.348
2	497.022,897 341.591,012	3	497.023,086 341.590,805	0.28
3	497.023,086 341.590,805	4	497.406,867 341.813,734	443.83
4	497.406,867 341.813,734	5	497.397,34 341.818,367	10.594
5	497.397,34 341.818,367	6	497.394,693 341.819,765	2.993

Document care conține date cu caracter personal, protejat de prevederile Regulamentului (UE) nr. 679/2016 și Legii 190/2018

Punct început	X / Y	Punct sfârşit	X / Y	Lungime segment (** (m)
6	497.394,693 341.819,765	1	497.015,128 341.599,284	438.955

** Lungimile segmentelor sunt determinate în planul de proiecţie Stereo 70 şi sunt rotunjite la 1 milimetru.
*** Distanţa dintre puncte este formată din segmente cumulate ce sunt mai mici decât valoarea 1 milimetru.

Neutilizabil in circuitul civil

DATE DESPRE IMOBILUL NR. 17426

Oficiul de Cadastru şi Publicitate Imobiliară ARGES
Biroul de Cadastru şi Publicitate Imobiliară Costesti

A. Partea I. Descrierea imobilului

TEREN Extravilan

Adresa: Jud. Arges

Nr. Crt	Nr cadastral Nr. topografic	Suprafaţa* (mp)	Observaţii / Referinţe
A1	81297	4.200	Sector cadastral:67 Teren neimprejmuit;

B. Partea II. Proprietari şi acte

Inscrieri privitoare la dreptul de proprietate şi alte drepturi reale		Referinţe
10312 / 02/11/2012		
Act Notarial nr. 3172, din 26/10/2012 emis de N.P. GRECU CARMEN;		
B3	Intabulare, drept de PROPRIETATEbun comun,, dobandit prin Conventie, cota actuala 1/1, cota initiala 1/1	A1
	1) **IANCU FLORIN-ŞTEFĂNIŢĂ**, , casatorit cu 2) **IANCU ELENA**	

C. Partea III. SARCINI .

Inscrieri privind dezmembramintele dreptului de proprietate, drepturi reale de garanţie şi sarcini	Referinţe
NU SUNT	

Neutilizabil în circuitul civil

Anexa Nr. 1 La Partea I

Teren

Nr cadastral	Suprafaţa (mp)*	Observaţii / Referinţe
81297	4.200	

* Suprafaţa este determinată in planul de proiecţie Stereo 70.

DETALII LINIARE IMOBIL



Date referitoare la teren

Crt	Categorie folosinţă	Intra vilan	Suprafaţa (mp)	Tarla	Parcelă	Nr. topo	Observaţii / Referinţe
1	arabil	NU	4.200	57	629	-	

Lungime Segmente

1) Valorile lungimilor segmentelor sunt obţinute din proiecţie în plan.

Punct început	X / Y	Punct sfârşit	X / Y	Lungime segment (** (m)
1	497.023,086 341.590,805	2	497.023,233 341.590,644	0.218
2	497.023,233 341.590,644	3	497.029,585 341.583,689	9.419
3	497.029,585 341.583,689	4	497.417,073 341.808,772	448.118
4	497.417,073 341.808,772	5	497.416,759 341.808,924	0.349
5	497.416,759 341.808,924	6	497.406,867 341.813,734	10.999

Document care conține date cu caracter personal, protejat de prevederile Regulamentului (UE) nr. 679/2016 și Legii 190/2018

Punct început	X / Y	Punct sfârşit	X / Y	Lungime segment (** (m)
6	497.406,867 341.813,734	1	497.023,086 341.590,805	443.83

** Lungimile segmentelor sunt determinate în planul de proiecţie Stereo 70 şi sunt rotunjite la 1 milimetru.
*** Distanţa dintre puncte este formată din segmente cumulate ce sunt mai mici decât valoarea 1 milimetru.

Neutilizabil in circuitul civil

DATE DESPRE IMOBILUL NR. 17427

Oficiul de Cadastru şi Publicitate Imobiliară ARGES
Biroul de Cadastru şi Publicitate Imobiliară Costesti

A. Partea I. Descrierea imobilului

TEREN Extravilan

Adresa: Jud. Arges

Nr. Crt	Nr cadastral Nr. topografic	Suprafaţa* (mp)	Observaţii / Referinţe
A1		1.850	Sector cadastral:67 Teren neimprejmuit;

B. Partea II. Proprietari şi acte

Inscrieri privitoare la dreptul de proprietate şi alte drepturi reale		Referinţe
/		
Act Notarial nr. 544, din 14/02/2003 emis de BIN Danciu Ilie;		
B1	Intabulare, drept de PROPRIETATE, dobandit prin Iesire Din Indiviziune, cota actuala 1/1, cota initiala 1/1	A1
	1) **FĂNCUȚĂ ILIE**	

C. Partea III. SARCINI .

Inscrieri privind dezmembramintele dreptului de proprietate, drepturi reale de garanţie şi sarcini	Referinţe
NU SUNT	

Neutilizabil în circuitul civil

Anexa Nr. 1 La Partea I

Teren

Nr cadastral	Suprafaţa (mp)*	Observaţii / Referinţe
	1.850	

* Suprafaţa este determinată in planul de proiecţie Stereo 70.

DETALII LINIARE IMOBIL

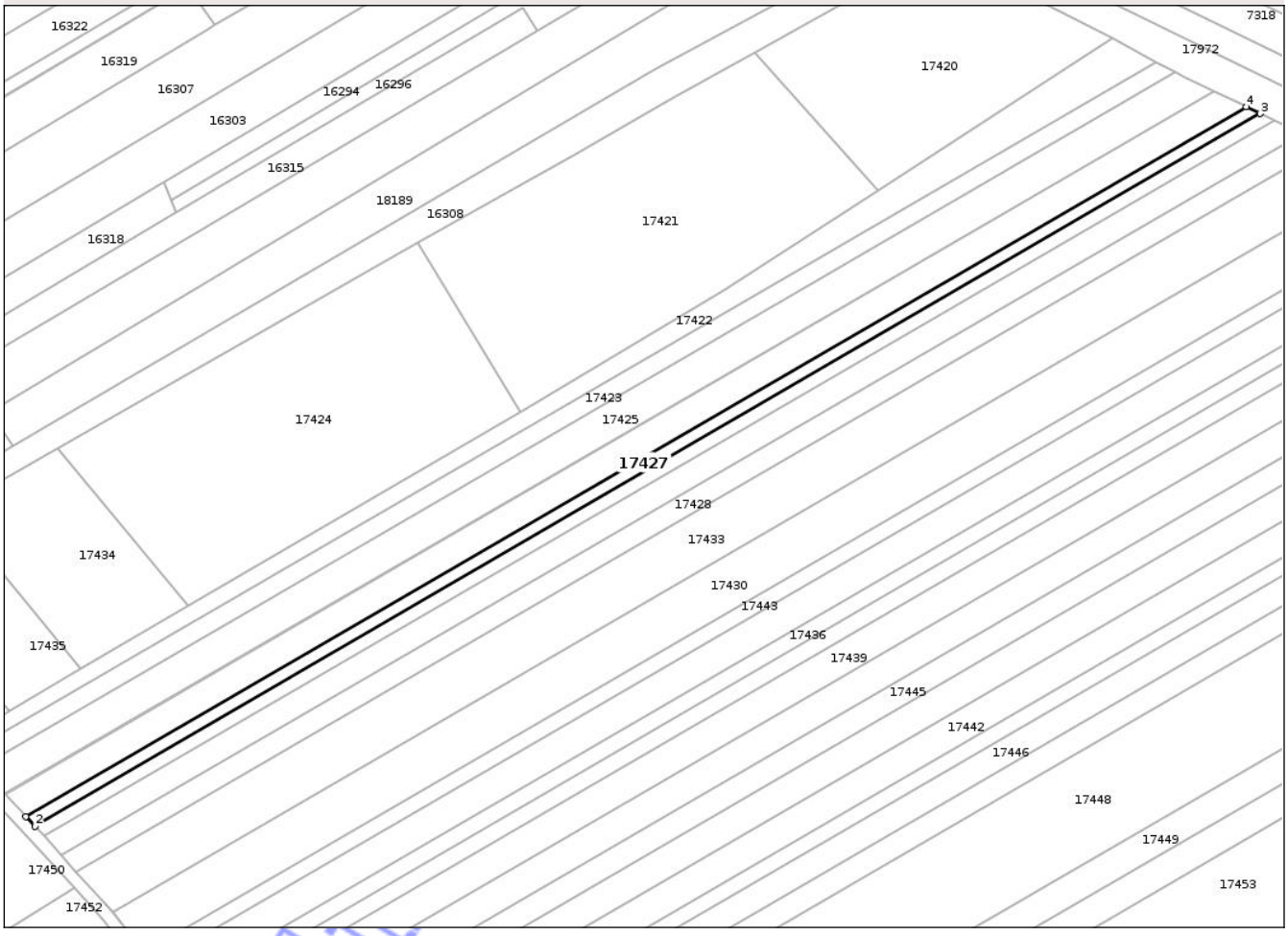

Date referitoare la teren

Crt	Categorie folosinţă	Intra vilan	Suprafaţa (mp)	Tarla	Parcelă	Nr. topo	Observaţii / Referinţe
1	pasune	NU	1.850	57	629	-	

Lungime Segmente

1) Valorile lungimilor segmentelor sunt obţinute din proiecţie în plan.

Punct început	X / Y	Punct sfârşit	X / Y	Lungime segment (** (m)
1	497.029,585 341.583,689	2	497.032,428 341.580,576	4.216
2	497.032,428 341.580,576	3	497.421,537 341.806,601	449.992
3	497.421,537 341.806,601	4	497.417,073 341.808,772	4.964
4	497.417,073 341.808,772	1	497.029,585 341.583,689	448.118

**** Lungimile segmentelor sunt determinate în planul de proiecţie Stereo 70 şi sunt rotunjite la 1 milimetru.**

Document care conține date cu caracter personal, protejat de prevederile Regulamentului (UE) nr. 679/2016 și Legii 190/2018

***** Distanţa dintre puncte este formată din segmente cumulate ce sunt mai mici decât valoarea 1 milimetru.**

Neutilizabil in circuitul civil

DATE DESPRE IMOBILUL NR. 17428

Oficiul de Cadastru şi Publicitate Imobiliară ARGES
Biroul de Cadastru şi Publicitate Imobiliară Costesti

A. Partea I. Descrierea imobilului

TEREN Extravilan

Adresa: Jud. Arges

Nr. Crt	Nr cadastral Nr. topografic	Suprafaţa* (mp)	Observaţii / Referinţe
A1		3.100	Sector cadastral:67 Teren neimprejmuit;

B. Partea II. Proprietari şi acte

Inscrieri privitoare la dreptul de proprietate şi alte drepturi reale		Referinţe
/		
Act Administrativ nr. 66460, din 23/02/1995 emis de CJSDPAT ARGES;		
B1	Intabulare, drept de PROPRIETATE, dobandit prin Reconstituire, cota actuala 1/1, cota initiala 1/1	A1
	1) **BARBU N PARASCHIVA** 2) **BARBU A MARIA**	

C. Partea III. SARCINI .

Inscrieri privind dezmembramintele dreptului de proprietate, drepturi reale de garanţie şi sarcini	Referinţe
NU SUNT	

Neutilizabil în circuitul civil

Anexa Nr. 1 La Partea I

Teren

Nr cadastral	Suprafaţa (mp)*	Observaţii / Referinţe
	3.100	

* Suprafaţa este determinată in planul de proiecţie Stereo 70.

DETALII LINIARE IMOBIL

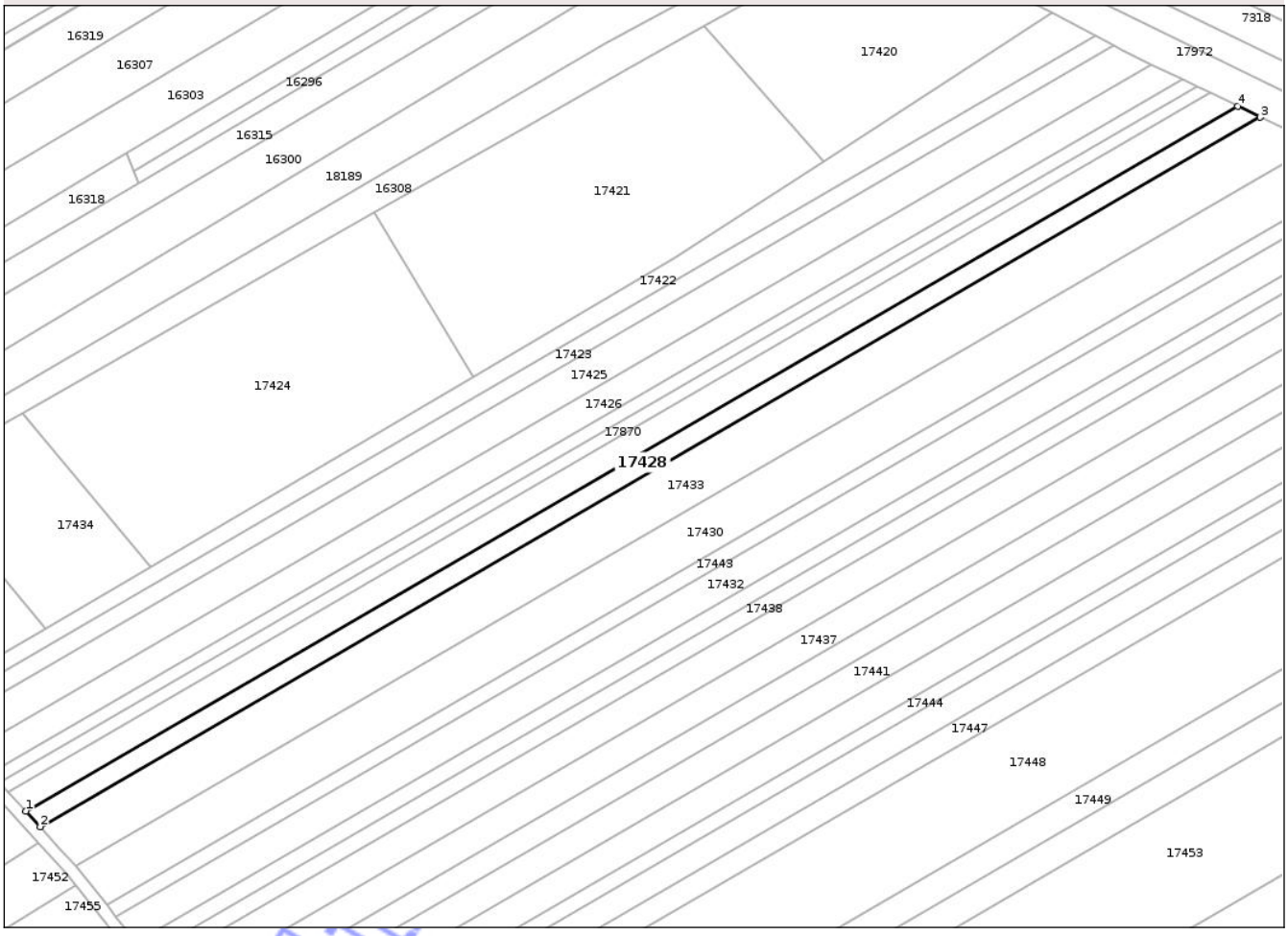

Date referitoare la teren

Crt	Categorie folosinţă	Intra vilan	Suprafaţa (mp)	Tarla	Parcelă	Nr. topo	Observaţii / Referinţe
1	pasune	NU	3.100	57	629	-	

Lungime Segmente

1) Valorile lungimilor segmentelor sunt obţinute din proiecţie în plan.

Punct început	X / Y	Punct sfârşit	X / Y	Lungime segment (** (m)
1	497.040,886 341.571,314	2	497.045,566 341.566,189	6.94
2	497.045,566 341.566,189	3	497.442,17 341.796,567	458.66
3	497.442,17 341.796,567	4	497.434,821 341.800,141	8.172
4	497.434,821 341.800,141	1	497.040,886 341.571,314	455.573

**** Lungimile segmentelor sunt determinate în planul de proiecţie Stereo 70 şi sunt rotunjite la 1 milimetru.**

Document care conține date cu caracter personal, protejat de prevederile Regulamentului (UE) nr. 679/2016 și Legii 190/2018

***** Distanţa dintre puncte este formată din segmente cumulate ce sunt mai mici decât valoarea 1 milimetru.**

Neutilizabil in circuitul civil

DATE DESPRE IMOBILUL NR. 17429

Oficiul de Cadastru şi Publicitate Imobiliară ARGES
Biroul de Cadastru şi Publicitate Imobiliară Costesti

A. Partea I. Descrierea imobilului

TEREN Extravilan

Adresa: Jud. Arges

Nr. Crt	Nr cadastral Nr. topografic	Suprafaţa* (mp)	Observaţii / Referinţe
A1		3.700	Sector cadastral:67 Teren neimprejmuit;

B. Partea II. Proprietari şi acte

Inscrieri privitoare la dreptul de proprietate şi alte drepturi reale		Referinţe
/		
Act Administrativ nr. 66461, din 23/02/1995 emis de CJSDPAT ARGES;		
B1	Intabulare, drept de PROPRIETATE, dobandit prin Reconstituire, cota actuala 1/1, cota initiala 1/1	A1
	1) **TĂNASE F ALEXANDRA**	

C. Partea III. SARCINI .

Inscrieri privind dezmembramintele dreptului de proprietate, drepturi reale de garanţie şi sarcini	Referinţe
NU SUNT	

Neutilizabil în circuitul civil

Anexa Nr. 1 La Partea I

Teren

Nr cadastral	Suprafaţa (mp)*	Observaţii / Referinţe
	3.700	

* Suprafaţa este determinată in planul de proiecţie Stereo 70.

DETALII LINIARE IMOBIL

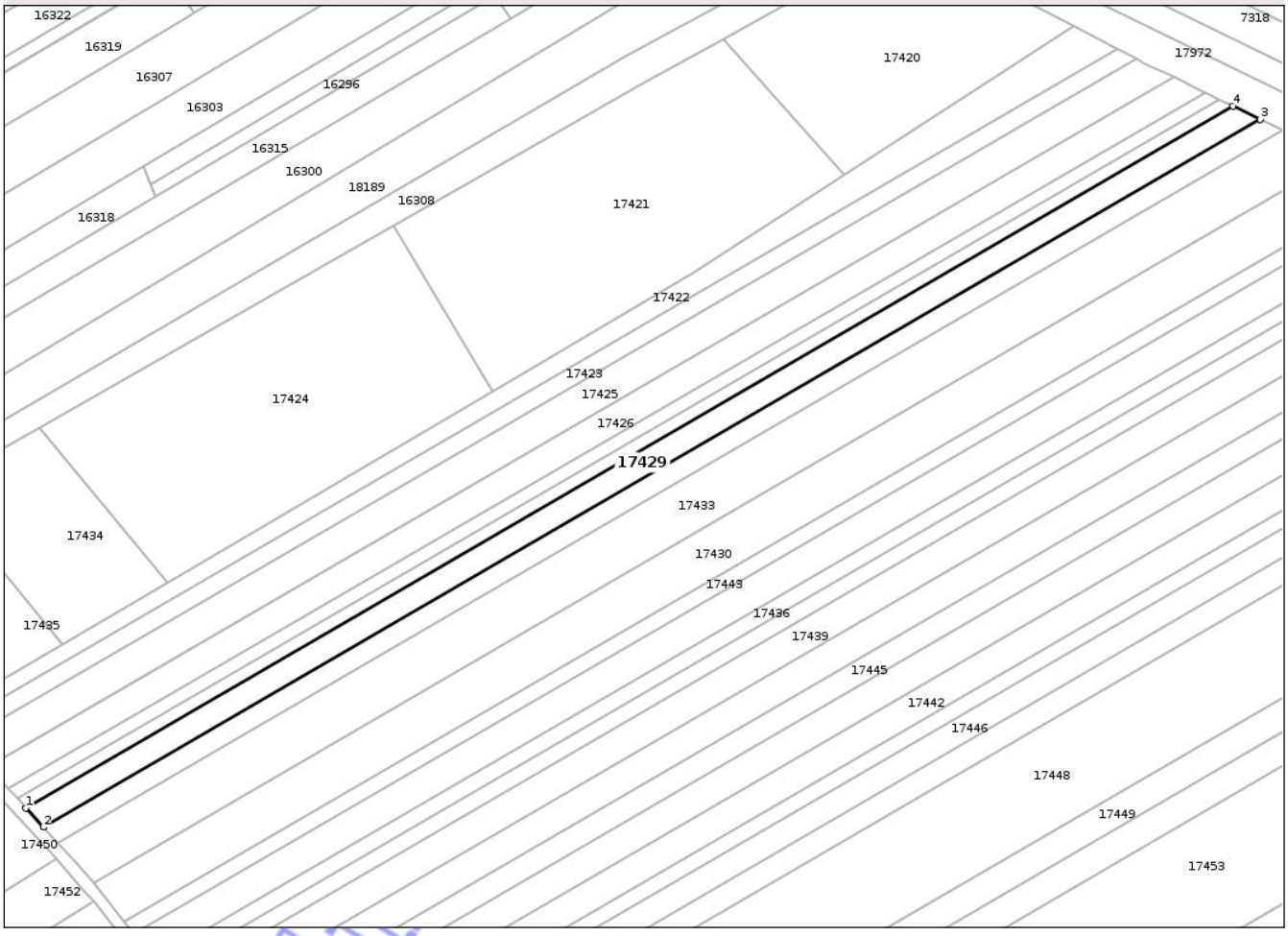

Date referitoare la teren

Crt	Categorie folosinţă	Intra vilan	Suprafaţa (mp)	Tarla	Parcelă	Nr. topo	Observaţii / Referinţe
1	pasune	NU	3.700	57	629	-	

Lungime Segmente

1) Valorile lungimilor segmentelor sunt obţinute din proiecţie în plan.

Punct început	X / Y	Punct sfârşit	X / Y	Lungime segment (** (m)
1	497.035,259 341.577,476	2	497.040,886 341.571,314	8.345
2	497.040,886 341.571,314	3	497.434,821 341.800,141	455.573
3	497.434,821 341.800,141	4	497.425,983 341.804,439	9.828
4	497.425,983 341.804,439	1	497.035,259 341.577,476	451.86

**** Lungimile segmentelor sunt determinate în planul de proiecţie Stereo 70 şi sunt rotunjite la 1 milimetru.**

Document care conține date cu caracter personal, protejat de prevederile Regulamentului (UE) nr. 679/2016 și Legii 190/2018

***** Distanţa dintre puncte este formată din segmente cumulate ce sunt mai mici decât valoarea 1 milimetru.**

Neutilizabil in circuitul civil

DATE DESPRE IMOBILUL NR. 17432

Oficiul de Cadastru şi Publicitate Imobiliară ARGES
Biroul de Cadastru şi Publicitate Imobiliară Costesti

A. Partea I. Descrierea imobilului

TEREN Extravilan

Adresa: Jud. Arges

Nr. Crt	Nr cadastral Nr. topografic	Suprafaţa* (mp)	Observaţii / Referinţe
A1	83963	5.000	Sector cadastral:67 Teren neimprejmuit;

B. Partea II. Proprietari şi acte

Inscrieri privitoare la dreptul de proprietate şi alte drepturi reale		Referinţe
33482 / 26/10/2018		
Act Notarial nr. 1766, din 24/10/2018 emis de Grecu Carmen;		
B2	Intabulare, drept de PROPRIETATE, bun comun, dobandit prin Conventie, cota actuala 1/1, cota initiala 1/1	A1
	1) **DULDURUC ION**, casatorit cu 2) **DULDURUC DORINA GEORGETA**	

C. Partea III. SARCINI .

Inscrieri privind dezmembramintele dreptului de proprietate, drepturi reale de garanţie şi sarcini	Referinţe
NU SUNT	

Neutilizabil în circuitul civil

Anexa Nr. 1 La Partea I

Teren

Nr cadastral	Suprafaţa (mp)*	Observaţii / Referinţe
83963	5.000	

* Suprafaţa este determinată in planul de proiecţie Stereo 70.

DETALII LINIARE IMOBIL



Date referitoare la teren

Crt	Categorie folosinţă	Intra vilan	Suprafaţa (mp)	Tarla	Parcelă	Nr. topo	Observaţii / Referinţe
1	arabil	NU	5.000	57	629	-	

Lungime Segmente

1) Valorile lungimilor segmentelor sunt obţinute din proiecţie în plan.

Punct început	X / Y	Punct sfârşit	X / Y	Lungime segment (** (m)
1	497.070,149 341.536,945	2	497.076,63 341.528,661	10.518
2	497.076,63 341.528,661	3	497.493,889 341.771,037	482.547
3	497.493,889 341.771,037	4	497.482,825 341.776,659	12.41
4	497.482,825 341.776,659	1	497.070,149 341.536,945	477.247

**** Lungimile segmentelor sunt determinate în planul de proiecţie Stereo 70 şi sunt rotunjite la 1 milimetru.**

Document care conține date cu caracter personal, protejat de prevederile Regulamentului (UE) nr. 679/2016 și Legii 190/2018

***** Distanţa dintre puncte este formată din segmente cumulate ce sunt mai mici decât valoarea 1 milimetru.**

Neutilizabil in circuitul civil

DATE DESPRE IMOBILUL NR. 17434

Oficiul de Cadastru şi Publicitate Imobiliară ARGES
Biroul de Cadastru şi Publicitate Imobiliară Costesti

A. Partea I. Descrierea imobilului

TEREN Extravilan

Adresa: Jud. Arges

Nr. Crt	Nr cadastral Nr. topografic	Suprafaţa* (mp)	Observaţii / Referinţe
A1	87072	2.550	Sector cadastral:67 Teren neimprejmuit;

B. Partea II. Proprietari şi acte

Inscrieri privitoare la dreptul de proprietate şi alte drepturi reale		Referinţe
709 / 20/01/2021		
Act Notarial nr. 83, din 19/01/2021 emis de Grecu Carmen;		
B2	Intabulare, drept de PROPRIETATE-bun comun, dobandit prin Conventie, cota actuala 1/1, cota initiala 1/1	A1
	1) **PAPUC MARIAN**, căsătorit cu 2) **PAPUC LUCICA**	

C. Partea III. SARCINI .

Inscrieri privind dezmembramintele dreptului de proprietate, drepturi reale de garanţie şi sarcini	Referinţe
NU SUNT	

Neutilizabil în circuitul civil

Anexa Nr. 1 La Partea I

Teren

Nr cadastral	Suprafaţa (mp)*	Observaţii / Referinţe
87072	2.550	

* Suprafaţa este determinată in planul de proiecţie Stereo 70.

DETALII LINIARE IMOBIL

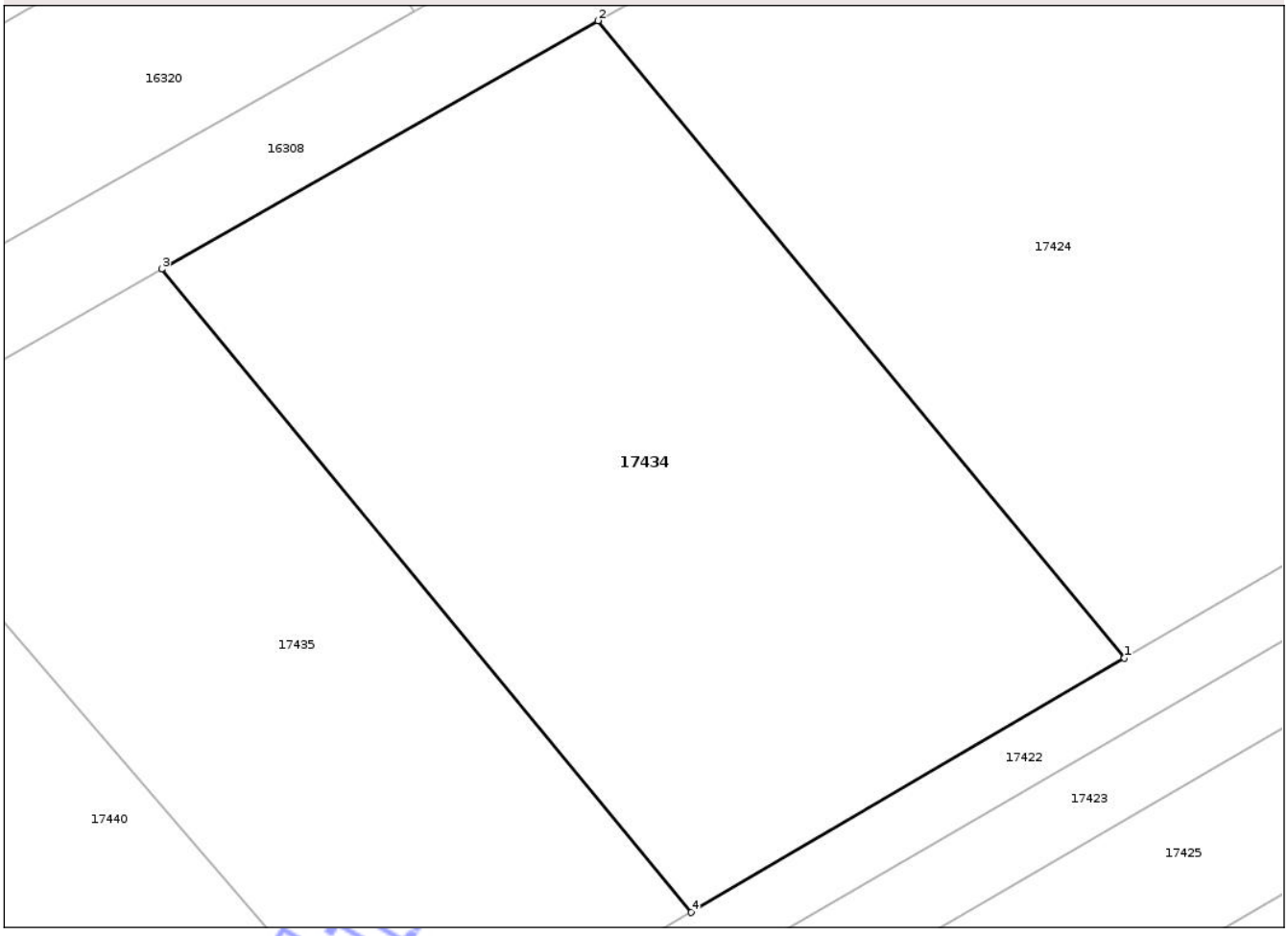

Date referitoare la teren

Crt	Categorie folosință	Intra vilan	Suprafaţa (mp)	Tarla	Parcelă	Nr. topo	Observaţii / Referinţe
1	arabil	NU	2.550	57	629	-	

Lungime Segmente
1) Valorile lungimilor segmentelor sunt obţinute din proiecţie în plan.

Punct început	X / Y	Punct sfârşit	X / Y	Lungime segment (** (m)
1	497.081,281 341.650,429	2	497.039,777 341.700,589	65.105
2	497.039,777 341.700,589	3	497.005,399 341.681,051	39.542
3	497.005,399 341.681,051	4	497.047,135 341.630,41	65.623
4	497.047,135 341.630,41	1	497.081,281 341.650,429	39.582

**** Lungimile segmentelor sunt determinate în planul de proiecţie Stereo 70 şi sunt rotunjite la 1 milimetru.**

Document care conține date cu caracter personal, protejat de prevederile Regulamentului (UE) nr. 679/2016 și Legii 190/2018

***** Distanţa dintre puncte este formată din segmente cumulate ce sunt mai mici decât valoarea 1 milimetru.**

Neutilizabil in circuitul civil

DATE DESPRE IMOBILUL NR. 17435

Oficiul de Cadastru şi Publicitate Imobiliară ARGES
Biroul de Cadastru şi Publicitate Imobiliară Costesti

A. Partea I. Descrierea imobilului

TEREN Extravilan

Adresa: Jud. Arges

Nr. Crt	Nr cadastral Nr. topografic	Suprafaţa* (mp)	Observaţii / Referinţe
A1		1.775	Sector cadastral:67 Teren neimprejmuit;

B. Partea II. Proprietari şi acte

Inscrieri privitoare la dreptul de proprietate şi alte drepturi reale		Referinţe
/		
Act Administrativ nr. Adeverinta nr. 8595, din 19/09/2025 emis de PRIMĂRIA COMUNEI BUZOEȘTI;		
B1	Inscrierea posesiei, drept de PROPRIETATE, dobandit prin Lege, cota actuala 1/1, cota initiala 1/1	A1
	1) **NEIDENTIFICAT NEIDENTIFICAT**, CIF:0000000000000	
Act Normativ nr. 7, din 13/03/1996 emis de PARLAMENTUL ROMANIEI (art. 13);		
B2	Se noteaza mentiunea de proprietar neidentificat.	A1

C. Partea III. SARCINI .

Inscrieri privind dezmembramintele dreptului de proprietate, drepturi reale de garanţie şi sarcini	Referinţe
NU SUNT	

Neutilizabil în circuitul civil

Anexa Nr. 1 La Partea I

Teren

Nr cadastral	Suprafaţa (mp)*	Observaţii / Referinţe
	1.775	

* Suprafaţa este determinată in planul de proiecţie Stereo 70.

DETALII LINIARE IMOBIL

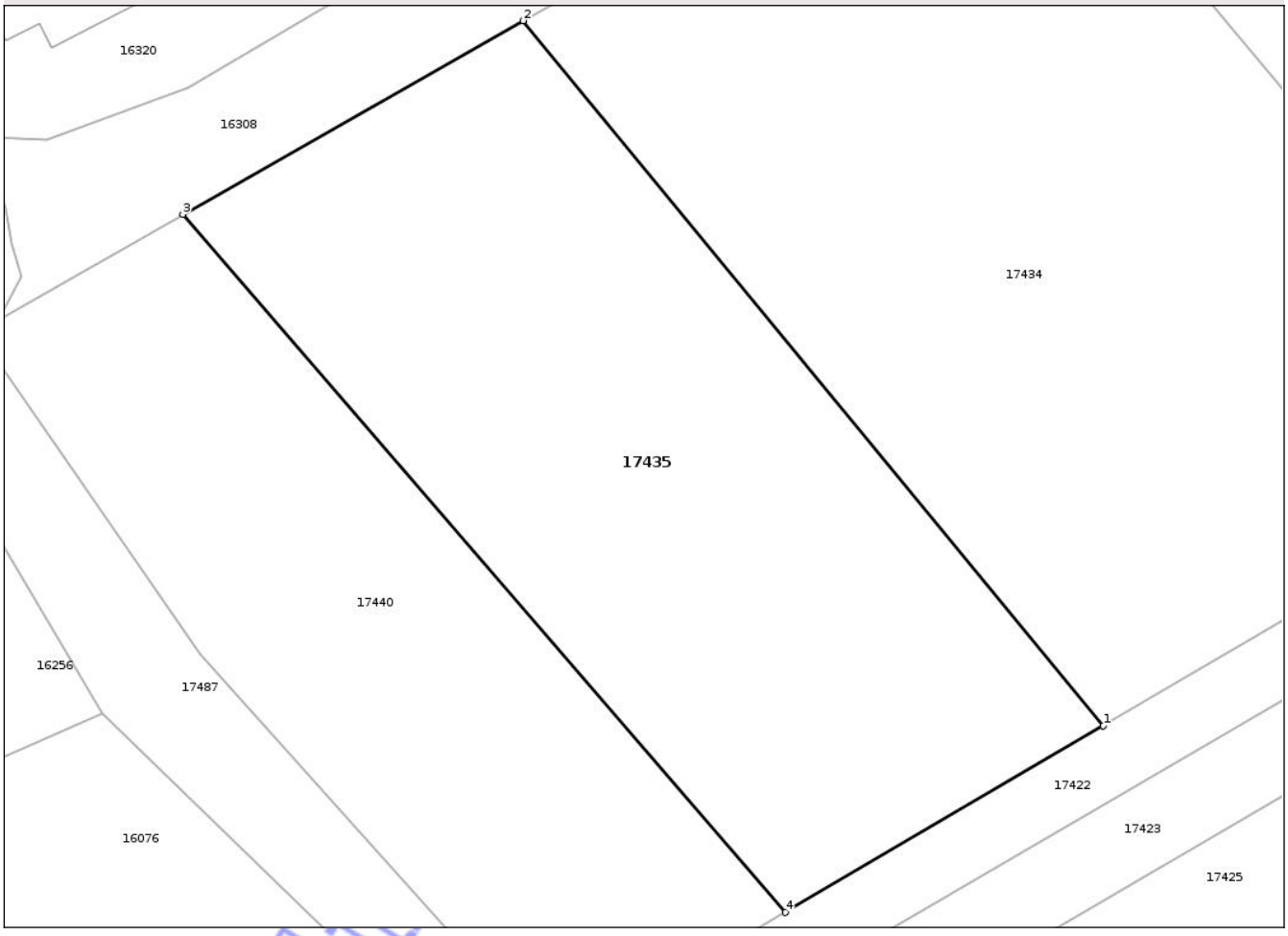

Date referitoare la teren

Crt	Categorie folosință	Intra vilan	Suprafaţa (mp)	Tarla	Parcelă	Nr. topo	Observaţii / Referinţe
1	arabil	NU	1.775	57	629	-	

Lungime Segmente
1) Valorile lungimilor segmentelor sunt obţinute din proiecţie în plan.

Punct început	X / Y	Punct sfârşit	X / Y	Lungime segment (** (m)
1	497.047,135 341.630,41	2	497.005,399 341.681,051	65.623
2	497.005,399 341.681,051	3	496.980,91 341.667,134	28.167
3	496.980,91 341.667,134	4	497.024,256 341.616,997	66.277
4	497.024,256 341.616,997	1	497.047,135 341.630,41	26.521

**** Lungimile segmentelor sunt determinate în planul de proiecţie Stereo 70 şi sunt rotunjite la 1 milimetru.**

Document care conține date cu caracter personal, protejat de prevederile Regulamentului (UE) nr. 679/2016 și Legii 190/2018

***** Distanţa dintre puncte este formată din segmente cumulate ce sunt mai mici decât valoarea 1 milimetru.**

Neutilizabil in circuitul civil

DATE DESPRE IMOBILUL NR. 17437

Oficiul de Cadastru şi Publicitate Imobiliară ARGES
Biroul de Cadastru şi Publicitate Imobiliară Costesti

A. Partea I. Descrierea imobilului

TEREN Extravilan

Adresa: Jud. Arges

Nr. Crt	Nr cadastral Nr. topografic	Suprafaţa* (mp)	Observaţii / Referinţe
A1	81717	5.000	Sector cadastral:67 Teren neimprejmuit;

B. Partea II. Proprietari şi acte

Inscrieri privitoare la dreptul de proprietate şi alte drepturi reale		Referinţe
6260 / 26/08/2013		
Act Notarial nr. 2471, din 23/08/2013 emis de N.P. GRECU CARMEN;		
B3	Intabulare, drept de PROPRIETATEbun comun,, dobandit prin Conventie, cota actuala 1/1, cota initiala 1/1	A1
	1) **DEMENE NELA** 2) **DEMENE CONSTANTIN**, , soti	

C. Partea III. SARCINI .

Inscrieri privind dezmembramintele dreptului de proprietate, drepturi reale de garanţie şi sarcini	Referinţe
NU SUNT	

Neutilizabil în circuitul civil

Anexa Nr. 1 La Partea I

Teren

Nr cadastral	Suprafaţa (mp)*	Observaţii / Referinţe
81717	5.000	

* Suprafaţa este determinată in planul de proiecţie Stereo 70.

DETALII LINIARE IMOBIL

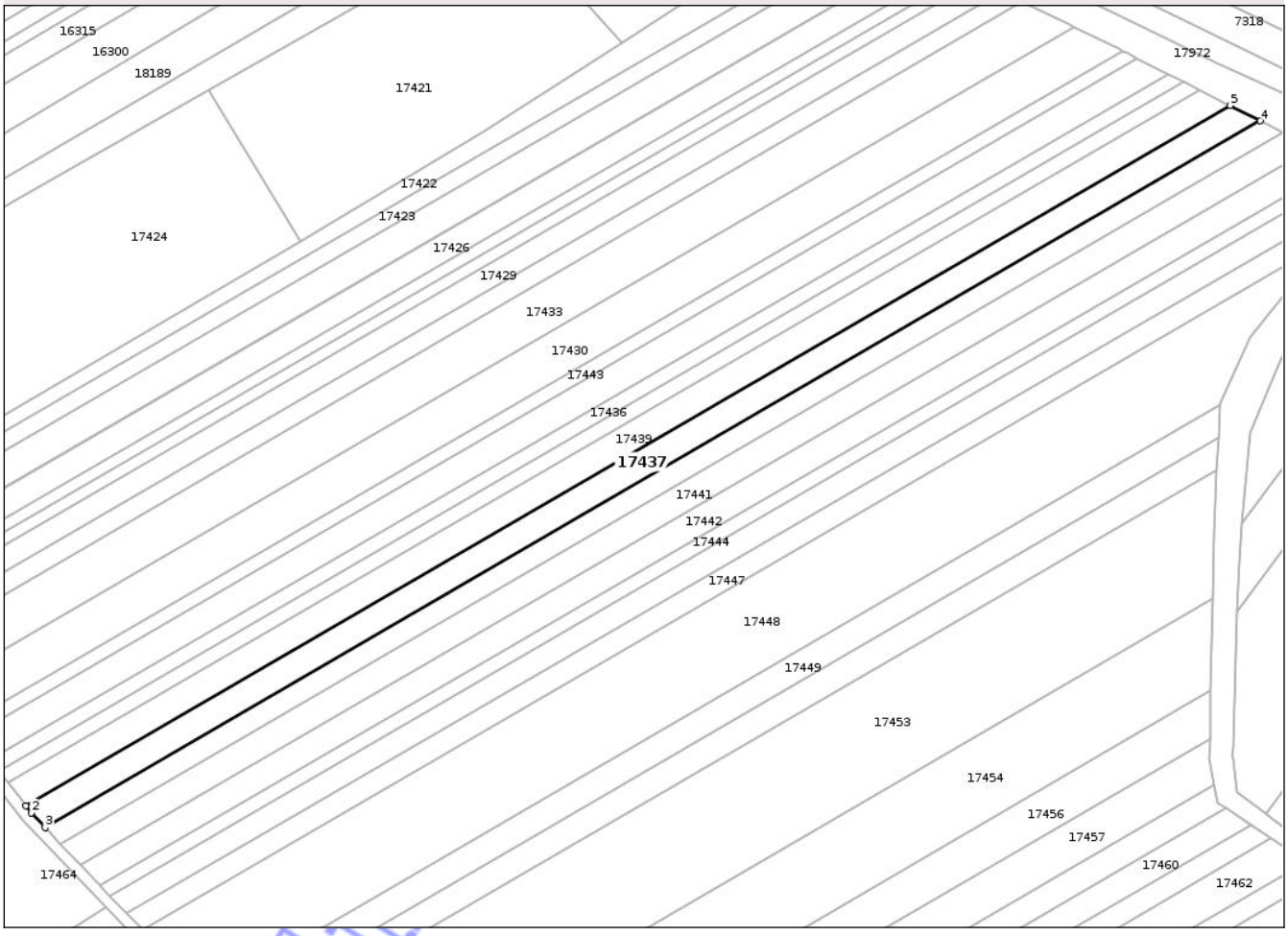

Date referitoare la teren

Crt	Categorie folosință	Intra vilan	Suprafaţa (mp)	Tarla	Parcelă	Nr. topo	Observaţii / Referinţe
1	arabil	NU	5.000	57	629	-	

Lungime Segmente
1) Valorile lungimilor segmentelor sunt obţinute din proiecţie în plan.

Punct început	X / Y	Punct sfârşit	X / Y	Lungime segment (** (m)
1	497.089,383 341.512,359	2	497.091,342 341.509,855	3.179
2	497.091,342 341.509,855	3	497.096,204 341.504,647	7.125
3	497.096,204 341.504,647	4	497.526,38 341.754,527	497.485
4	497.526,38 341.754,527	5	497.515,661 341.759,974	12.024
5	497.515,661 341.759,974	1	497.089,383 341.512,359	492.977

Document care conține date cu caracter personal, protejat de prevederile Regulamentului (UE) nr. 679/2016 și Legii 190/2018

**** Lungimile segmentelor sunt determinate în planul de proiecţie Stereo 70 şi sunt rotunjite la 1 milimetru.**
***** Distanţa dintre puncte este formată din segmente cumulate ce sunt mai mici decât valoarea 1 milimetru.**

Neutilizabil in circuitul civil

DATE DESPRE IMOBILUL NR. 17438

Oficiul de Cadastru şi Publicitate Imobiliară ARGES
Biroul de Cadastru şi Publicitate Imobiliară Costesti

A. Partea I. Descrierea imobilului

TEREN Extravilan

Adresa: Jud. Arges

Nr. Crt	Nr cadastral Nr. topografic	Suprafaţa* (mp)	Observaţii / Referinţe
A1		2.500	Sector cadastral:67 Teren neimprejmuit;

B. Partea II. Proprietari şi acte

Inscrieri privitoare la dreptul de proprietate şi alte drepturi reale		Referinţe
/		
Act Administrativ nr. 56808, din 01/11/1994 emis de CJSDPAT ARGES;		
B1	Intabulare, drept de PROPRIETATE, dobandit prin Reconstituire, cota actuala 1/1, cota initiala 1/1	A1
	1) **PĂTRAŞCU V GH. FLOREA**	

C. Partea III. SARCINI .

Inscrieri privind dezmembramintele dreptului de proprietate, drepturi reale de garanţie şi sarcini	Referinţe
NU SUNT	

Neutilizabil în circuitul civil

Anexa Nr. 1 La Partea I

Teren

Nr cadastral	Suprafaţa (mp)*	Observaţii / Referinţe
	2.500	

* Suprafaţa este determinată in planul de proiecţie Stereo 70.

DETALII LINIARE IMOBIL

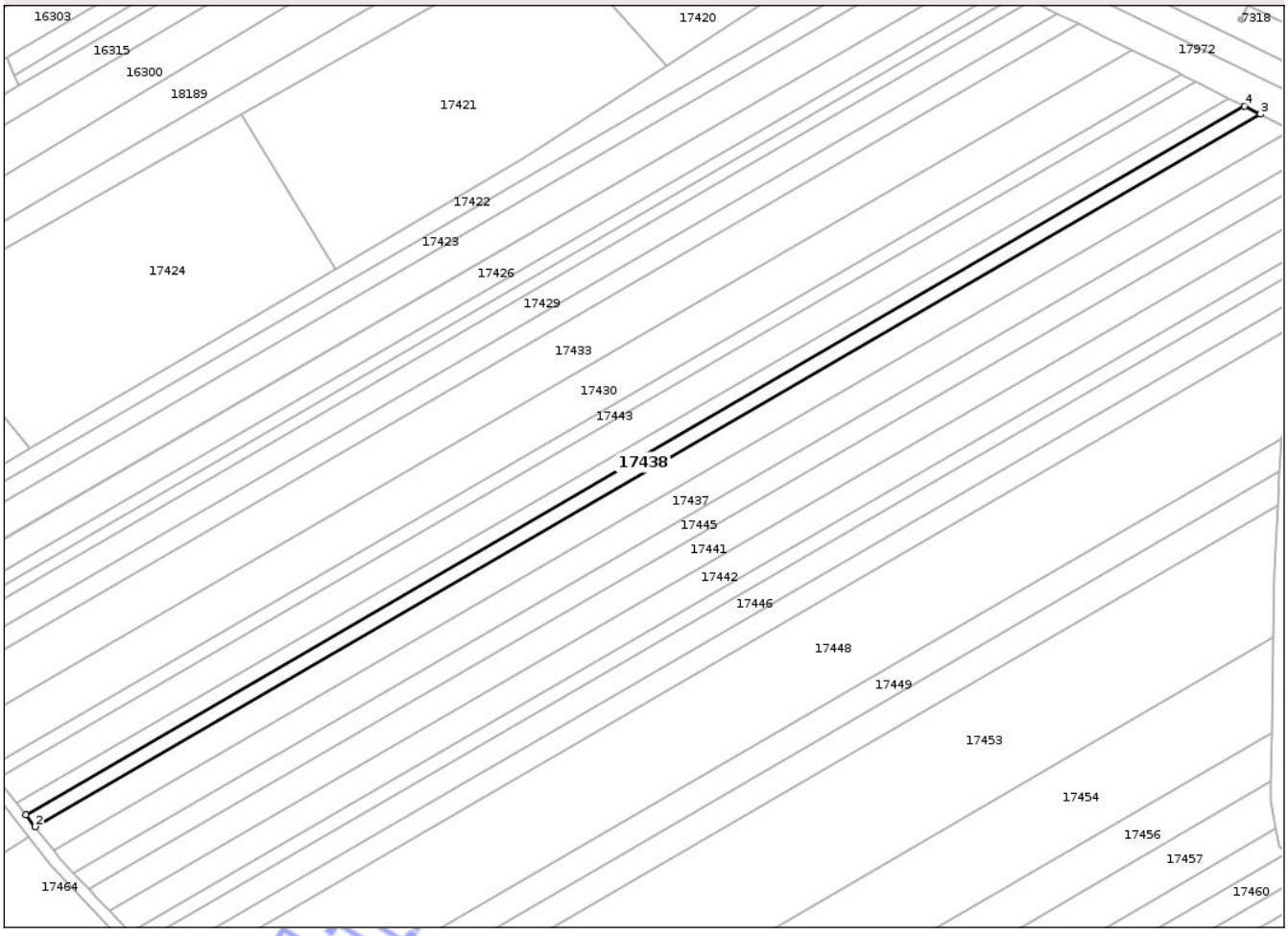

Date referitoare la teren

Crt	Categorie folosinţă	Intra vilan	Suprafaţa (mp)	Tarla	Parcelă	Nr. topo	Observaţii / Referinţe
1	arabil	NU	2.500	57	629	-	

Lungime Segmente

1) Valorile lungimilor segmentelor sunt obţinute din proiecţie în plan.

Punct început	X / Y	Punct sfârşit	X / Y	Lungime segment (** (m)
1	497.079,844 341.524,552	2	497.083,04 341.520,466	5.187
2	497.083,04 341.520,466	3	497.504,833 341.765,476	487.79
3	497.504,833 341.765,476	4	497.499,376 341.768,249	6.121
4	497.499,376 341.768,249	1	497.079,844 341.524,552	485.176

**** Lungimile segmentelor sunt determinate în planul de proiecţie Stereo 70 şi sunt rotunjite la 1 milimetru.**

Document care conține date cu caracter personal, protejat de prevederile Regulamentului (UE) nr. 679/2016 și Legii 190/2018

***** Distanţa dintre puncte este formată din segmente cumulate ce sunt mai mici decât valoarea 1 milimetru.**

Neutilizabil in circuitul civil

DATE DESPRE IMOBILUL NR. 17430

Oficiul de Cadastru şi Publicitate Imobiliară ARGES
Biroul de Cadastru şi Publicitate Imobiliară Costesti

A. Partea I. Descrierea imobilului

TEREN Extravilan

Adresa: Jud. Arges

Nr. Crt	Nr cadastral Nr. topografic	Suprafaţa* (mp)	Observaţii / Referinţe
A1	91997	7.500	Sector cadastral:67 Teren neimprejmuit;

B. Partea II. Proprietari şi acte

Inscrieri privitoare la dreptul de proprietate şi alte drepturi reale		Referinţe
24844 / 20/09/2024		
Hotarare Judecatoreasca nr. 1913, din 11/09/2014 emis de TRIBUNALUL ARGES (act notarial nr 2148 din 25.11.2015, emis de NOTAR PUBLIC STAN ANA;hotarare judecatoreasca nr 602 din 22.04.2013, emis de JUDECATORIA COSTESTI;act administrativ nr 6759 din 13.09.2024, emis de PRIMARIA BUZOESTI;act notarial nr 1887 din 24.10.2014, emis de NOTAR PUBLIC STAN ANA;act notarial nr 634 din 30.04.2015, emis de NOTAR PUBLIC STAN ANA);		
B1	Intabulare, drept de PROPRIETATE, bun propriu, dobandit prin Iesire Din Indiviziune, cota actuala 1/1, cota initiala 1/1	A1
	1) **PĂUN FLOREA**	

C. Partea III. SARCINI .

Inscrieri privind dezmembramintele dreptului de proprietate, drepturi reale de garanţie şi sarcini	Referinţe
NU SUNT	

Neutilizabil în circuitul civil

Anexa Nr. 1 La Partea I

Teren

Nr cadastral	Suprafaţa (mp)*	Observaţii / Referinţe
91997	7.500	

* Suprafaţa este determinată in planul de proiecţie Stereo 70.

DETALII LINIARE IMOBIL

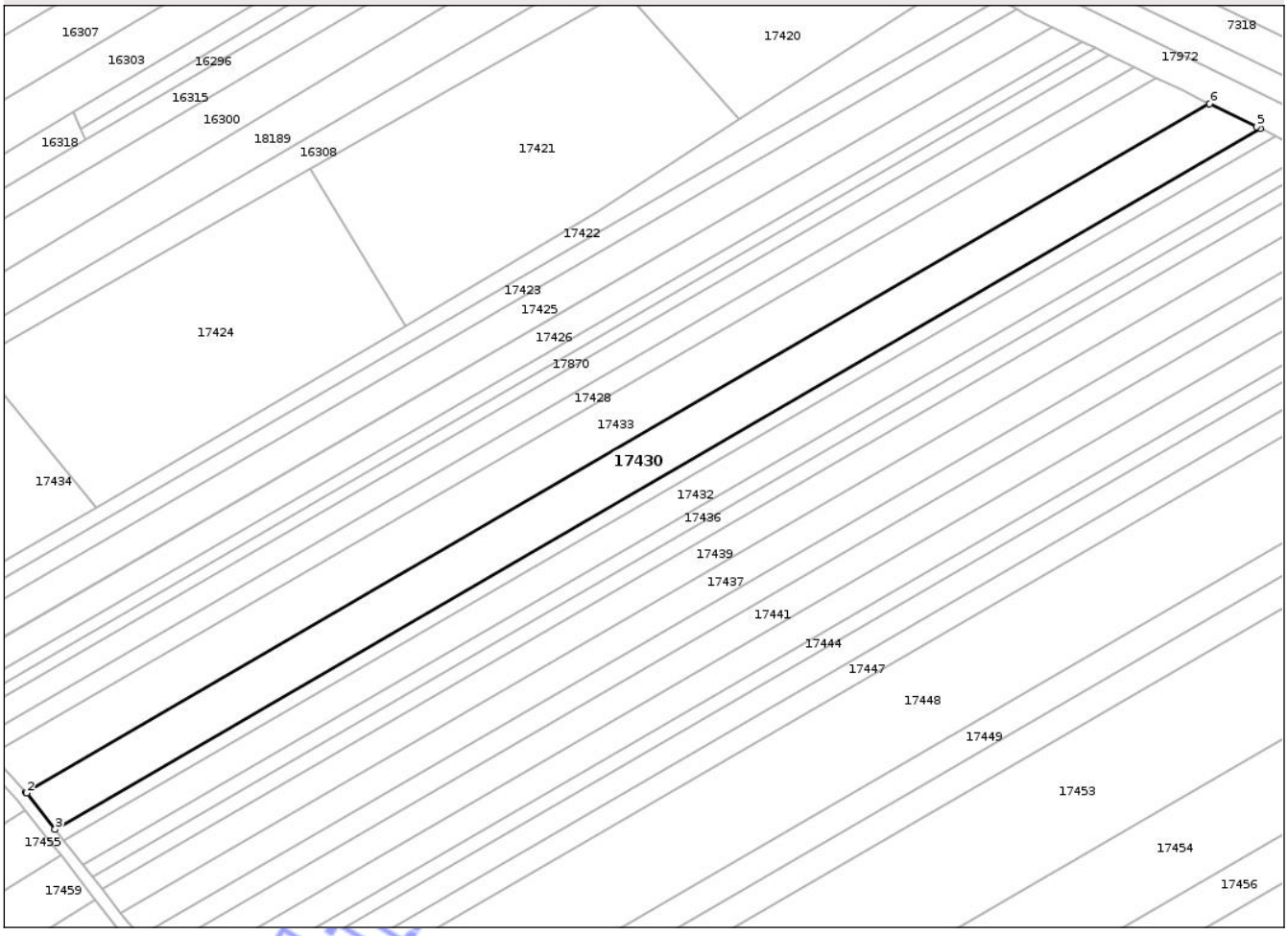

Date referitoare la teren

Crt	Categorie folosință	Intra vilan	Suprafaţa (mp)	Tarla	Parcelă	Nr. topo	Observaţii / Referinţe
1	arabil	NU	7.500	57	629	-	

Lungime Segmente

1) Valorile lungimilor segmentelor sunt obţinute din proiecţie în plan.

Punct început	X / Y	Punct sfârşit	X / Y	Lungime segment (** (m)
1	497.057,204 341.553,446	2	497.057,448 341.553,179	0.362
2	497.057,448 341.553,179	3	497.067,143 341.540,787	15.734
3	497.067,143 341.540,787	4	497.477,694 341.779,267	474.789
4	497.477,694 341.779,267	5	497.476,467 341.779,89	1.376
5	497.476,467 341.779,89	6	497.460,447 341.787,68	17.814

Document care conține date cu caracter personal, protejat de prevederile Regulamentului (UE) nr. 679/2016 și Legii 190/2018

Punct început	X / Y	Punct sfârşit	X / Y	Lungime segment (** (m)
6	497.460,447 341.787,68	1	497.057,204 341.553,446	466.337

** Lungimile segmentelor sunt determinate în planul de proiecţie Stereo 70 şi sunt rotunjite la 1 milimetru.
*** Distanţa dintre puncte este formată din segmente cumulate ce sunt mai mici decât valoarea 1 milimetru.

Neutilizabil in circuitul civil

DATE DESPRE IMOBILUL NR. 17433

Oficiul de Cadastru şi Publicitate Imobiliară ARGES
Biroul de Cadastru şi Publicitate Imobiliară Costesti

A. Partea I. Descrierea imobilului

TEREN Extravilan

Adresa: Jud. Arges

Nr. Crt	Nr cadastral Nr. topografic	Suprafaţa* (mp)	Observaţii / Referinţe
A1		7.800	Sector cadastral:67 Teren neimprejmuit;

B. Partea II. Proprietari şi acte

Inscrieri privitoare la dreptul de proprietate şi alte drepturi reale		Referinţe
/		
Act Administrativ nr. Adeverinta nr. 8595, din 19/09/2025 emis de PRIMĂRIA COMUNEI BUZOEȘTI;		
B1	Inscrierea posesiei, drept de PROPRIETATE, dobandit prin Lege, cota actuala 1/1, cota initiala 1/1	A1
	1) **NEIDENTIFICAT NEIDENTIFICAT**, CIF:0000000000000	
Act Normativ nr. 7, din 13/03/1996 emis de PARLAMENTUL ROMANIEI (art. 13);		
B2	Se noteaza mentiunea de proprietar neidentificat.	A1

C. Partea III. SARCINI .

Inscrieri privind dezmembramintele dreptului de proprietate, drepturi reale de garanţie şi sarcini	Referinţe
NU SUNT	

Neutilizabil în circuitul civil

Anexa Nr. 1 La Partea I

Teren

Nr cadastral	Suprafaţa (mp)*	Observaţii / Referinţe
	7.800	

* Suprafaţa este determinată in planul de proiecţie Stereo 70.

DETALII LINIARE IMOBIL

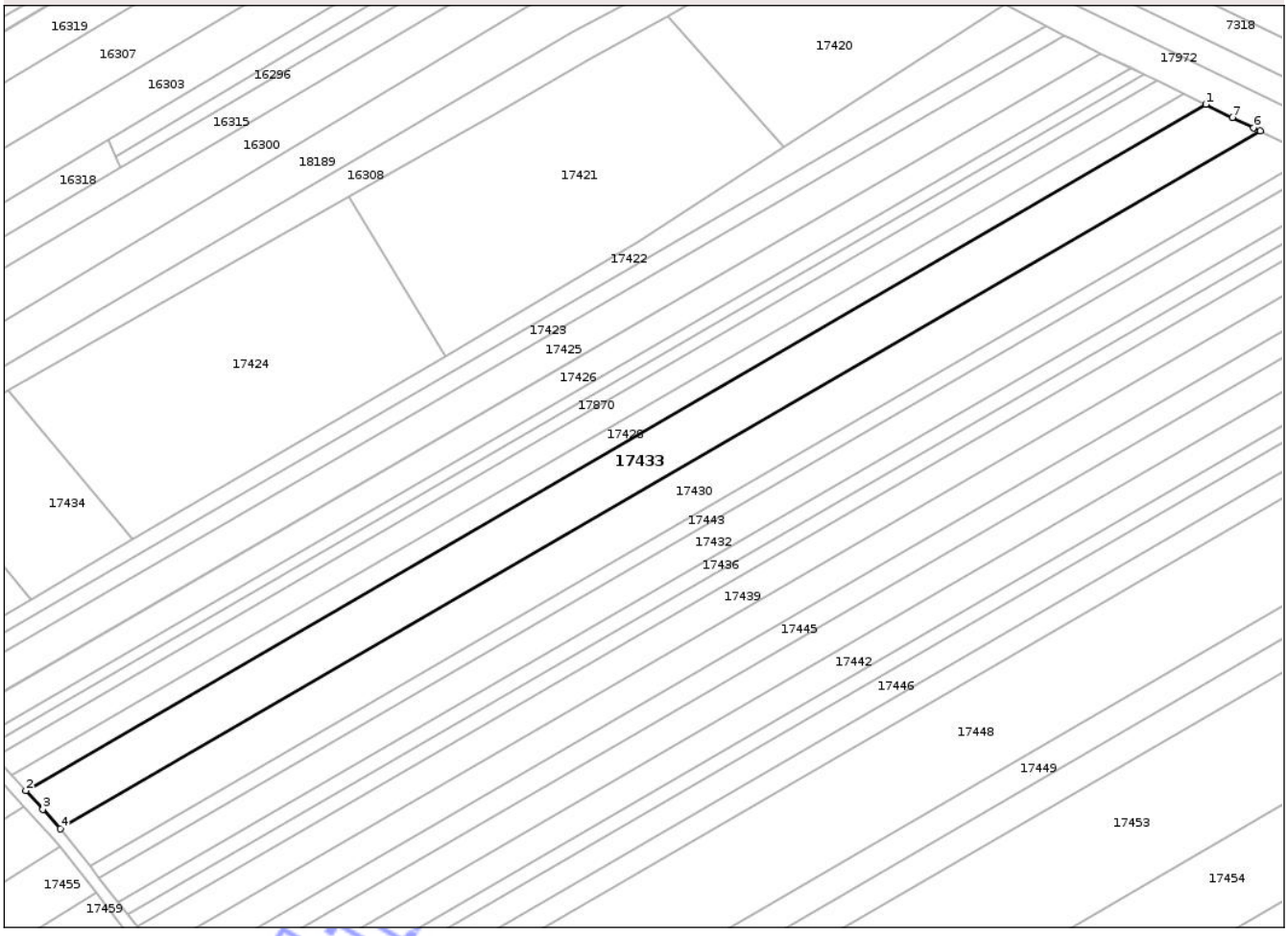

Date referitoare la teren

Crt	Categorie folosinţă	Intra vilan	Suprafaţa (mp)	Tarla	Parcelă	Nr. topo	Observaţii / Referinţe
1	arabil	NU	7.800	57	629	-	

Lungime Segmente
1) Valorile lungimilor segmentelor sunt obţinute din proiecţie în plan.

Punct început	X / Y	Punct sfârşit	X / Y	Lungime segment (** (m)
1	497.442,17 341.796,567	2	497.045,566 341.566,189	458.66
2	497.045,566 341.566,189	3	497.051,26 341.559,955	8.443
3	497.051,26 341.559,955	4	497.057,204 341.553,446	8.815
4	497.057,204 341.553,446	5	497.460,447 341.787,68	466.337
5	497.460,447 341.787,68	6	497.458,234 341.788,756	2.461

Document care conține date cu caracter personal, protejat de prevederile Regulamentului (UE) nr. 679/2016 și Legii 190/2018

Punct început	X / Y	Punct sfârşit	X / Y	Lungime segment (** (m)
6	497.458,234 341.788,756	7	497.451,112 341.792,219	7.919
7	497.451,112 341.792,219	1	497.442,17 341.796,567	9.943

** Lungimile segmentelor sunt determinate în planul de proiecţie Stereo 70 şi sunt rotunjite la 1 milimetru.
*** Distanţa dintre puncte este formată din segmente cumulate ce sunt mai mici decât valoarea 1 milimetru.

Neutilizabil in circuitul civil

DATE DESPRE IMOBILUL NR. 17436

Oficiul de Cadastru şi Publicitate Imobiliară ARGES
Biroul de Cadastru şi Publicitate Imobiliară Costesti

A. Partea I. Descrierea imobilului

TEREN Extravilan

Adresa: Jud. Arges

Nr. Crt	Nr cadastral Nr. topografic	Suprafaţa* (mp)	Observaţii / Referinţe
A1		2.500	Sector cadastral:67 Teren neimprejmuit;

B. Partea II. Proprietari şi acte

Inscrieri privitoare la dreptul de proprietate şi alte drepturi reale		Referinţe
/		
Act Administrativ nr. Adeverinta nr. 8595, din 19/09/2025 emis de PRIMĂRIA COMUNEI BUZOEȘTI;		
B1	Inscrierea posesiei, drept de PROPRIETATE, dobandit prin Lege, cota actuala 1/1, cota initiala 1/1	A1
	1) **NEIDENTIFICAT NEIDENTIFICAT**, CIF:0000000000000	
Act Normativ nr. 7, din 13/03/1996 emis de PARLAMENTUL ROMANIEI (art. 13);		
B2	Se noteaza mentiunea de proprietar neidentificat.	A1

C. Partea III. SARCINI .

Inscrieri privind dezmembramintele dreptului de proprietate, drepturi reale de garanţie şi sarcini	Referinţe
NU SUNT	

Neutilizabil în circuitul civil

Anexa Nr. 1 La Partea I

Teren

Nr cadastral	Suprafaţa (mp)*	Observaţii / Referinţe
	2.500	

* Suprafaţa este determinată in planul de proiecţie Stereo 70.

DETALII LINIARE IMOBIL

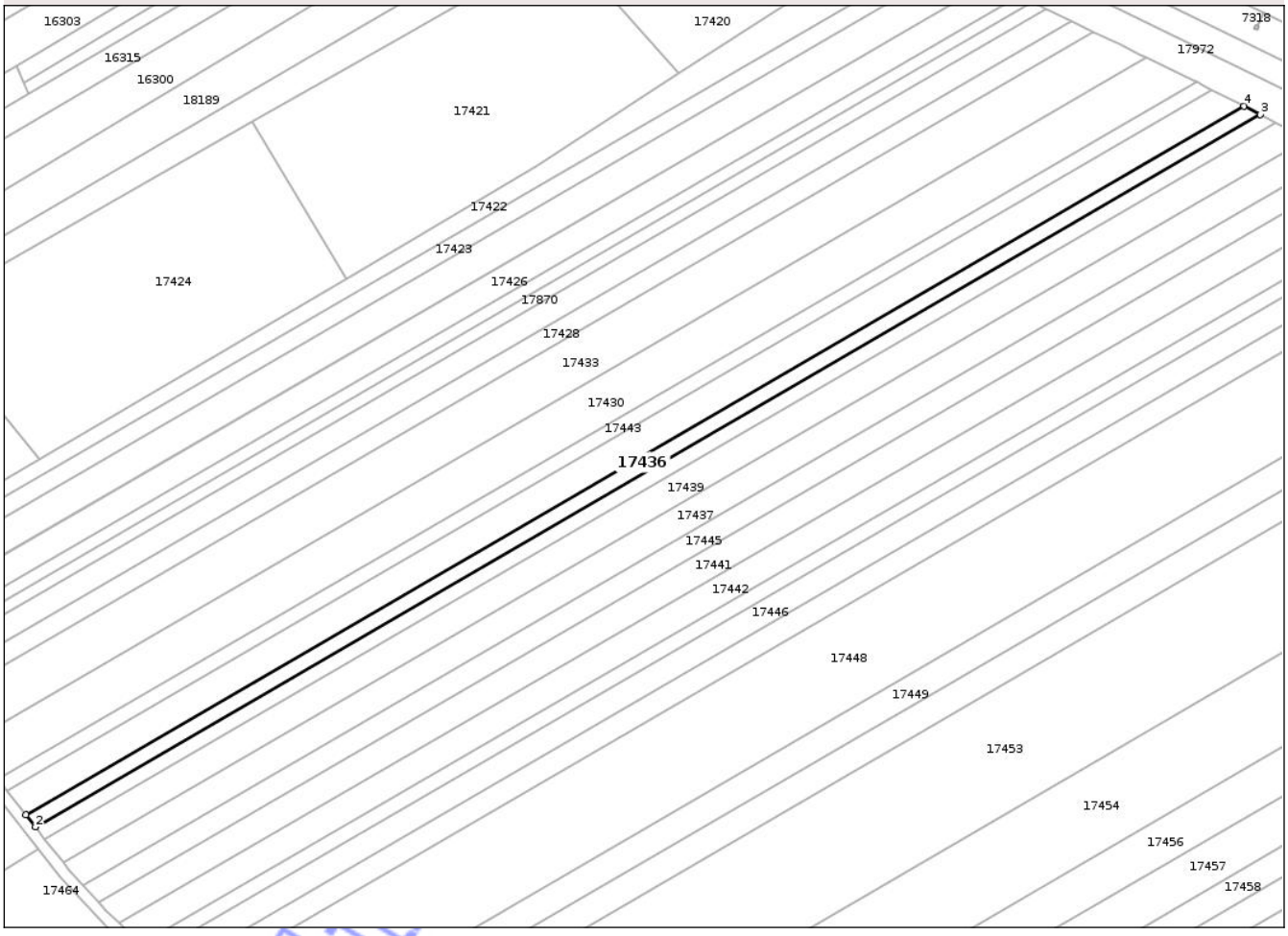

Date referitoare la teren

Crt	Categorie folosinţă	Intra vilan	Suprafaţa (mp)	Tarla	Parcelă	Nr. topo	Observaţii / Referinţe
1	arabil	NU	2.500	57	629	-	

Lungime Segmente

1) Valorile lungimilor segmentelor sunt obţinute din proiecţie în plan.

Punct început	X / Y	Punct sfârşit	X / Y	Lungime segment (** (m)
1	497.076,63 341.528,661	2	497.079,844 341.524,552	5.217
2	497.079,844 341.524,552	3	497.499,376 341.768,249	485.176
3	497.499,376 341.768,249	4	497.493,889 341.771,037	6.155
4	497.493,889 341.771,037	1	497.076,63 341.528,661	482.547

**** Lungimile segmentelor sunt determinate în planul de proiecţie Stereo 70 şi sunt rotunjite la 1 milimetru.**

Document care conține date cu caracter personal, protejat de prevederile Regulamentului (UE) nr. 679/2016 și Legii 190/2018

***** Distanţa dintre puncte este formată din segmente cumulate ce sunt mai mici decât valoarea 1 milimetru.**

Neutilizabil in circuitul civil

DATE DESPRE IMOBILUL NR. 17439

Oficiul de Cadastru şi Publicitate Imobiliară ARGES
Biroul de Cadastru şi Publicitate Imobiliară Costesti

A. Partea I. Descrierea imobilului

TEREN Extravilan

Adresa: Jud. Arges

Nr. Crt	Nr cadastral Nr. topografic	Suprafaţa* (mp)	Observaţii / Referinţe
A1		5.000	Sector cadastral:67 Teren neimprejmuit;

B. Partea II. Proprietari şi acte

Inscrieri privitoare la dreptul de proprietate şi alte drepturi reale		Referinţe
/		
Act Notarial nr. 3841, din 18/12/2002 emis de BIN Danciu Ilie;		
B1	Intabulare, drept de PROPRIETATE, dobandit prin Iesire Din Indiviziune, cota actuala 1/1, cota initiala 1/1	A1
	1) **Uță Floarea**	

C. Partea III. SARCINI .

Inscrieri privind dezmembramintele dreptului de proprietate, drepturi reale de garanţie şi sarcini	Referinţe
NU SUNT	

Neutilizabil în circuitul civil

Anexa Nr. 1 La Partea I

Teren

Nr cadastral	Suprafaţa (mp)*	Observaţii / Referinţe
	5.000	

* Suprafaţa este determinată in planul de proiecţie Stereo 70.

DETALII LINIARE IMOBIL

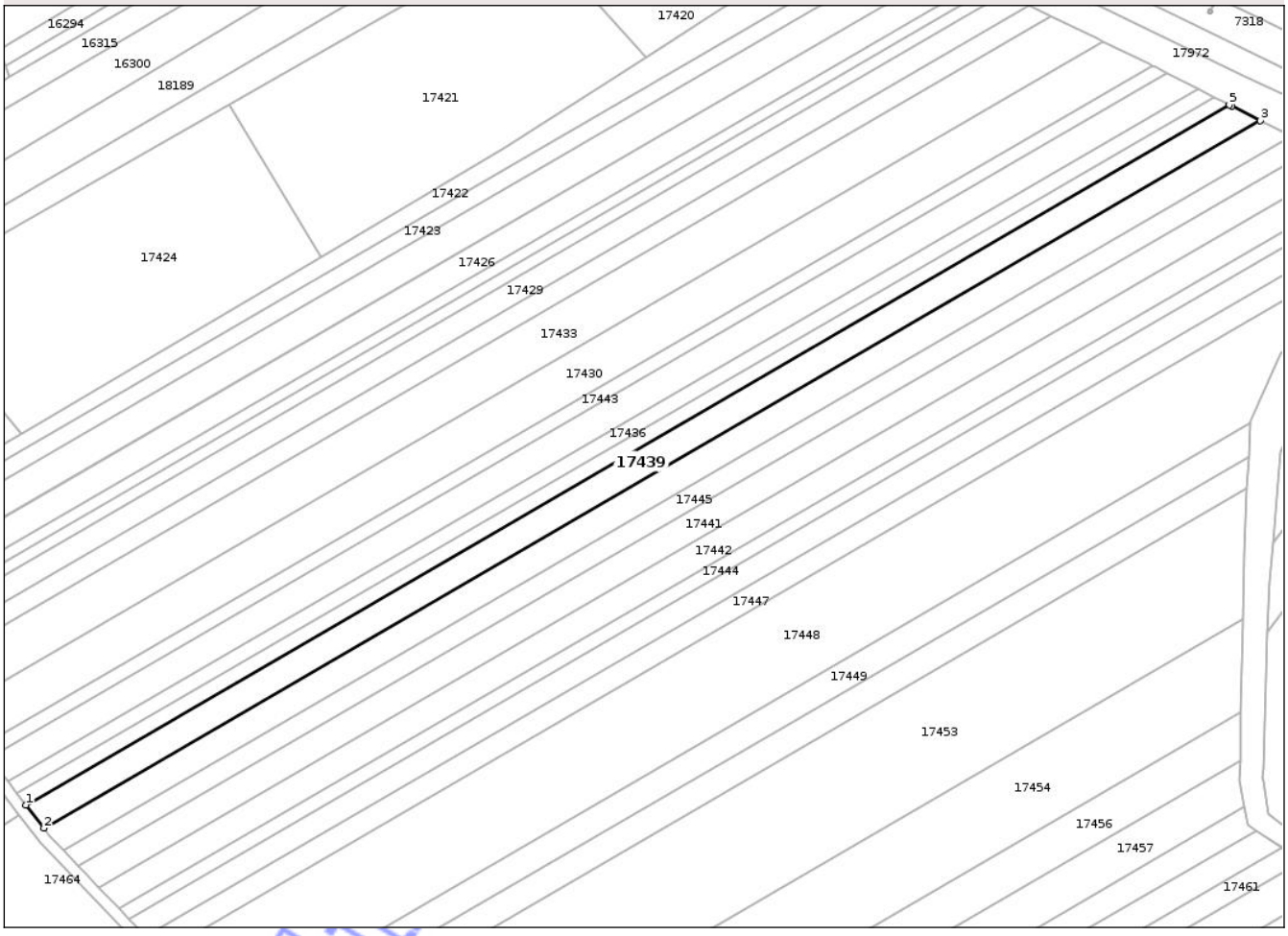

Date referitoare la teren

Crt	Categorie folosinţă	Intra vilan	Suprafaţa (mp)	Tarla	Parcelă	Nr. topo	Observaţii / Referinţe
1	arabil	NU	5.000	57	629	-	

Lungime Segmente

1) Valorile lungimilor segmentelor sunt obţinute din proiecţie în plan.

Punct început	X / Y	Punct sfârşit	X / Y	Lungime segment (** (m)
1	497.083,04 341.520,466	2	497.089,383 341.512,359	10.294
2	497.089,383 341.512,359	3	497.515,661 341.759,974	492.977
3	497.515,661 341.759,974	4	497.505,679 341.765,046	11.197
4	497.505,679 341.765,046	5	497.504,833 341.765,476	0.949
5	497.504,833 341.765,476	1	497.083,04 341.520,466	487.79

Document care conține date cu caracter personal, protejat de prevederile Regulamentului (UE) nr. 679/2016 și Legii 190/2018

**** Lungimile segmentelor sunt determinate în planul de proiecţie Stereo 70 şi sunt rotunjite la 1 milimetru.**
***** Distanţa dintre puncte este formată din segmente cumulate ce sunt mai mici decât valoarea 1 milimetru.**

Neutilizabil in circuitul civil

DATE DESPRE IMOBILUL NR. 17440

Oficiul de Cadastru şi Publicitate Imobiliară ARGES
Biroul de Cadastru şi Publicitate Imobiliară Costesti

A. Partea I. Descrierea imobilului

TEREN Extravilan

Adresa: Jud. Arges

Nr. Crt	Nr cadastral Nr. topografic	Suprafaţa* (mp)	Observaţii / Referinţe
A1	87071	1.250	Sector cadastral:67 Teren neimprejmuit;

B. Partea II. Proprietari şi acte

Inscrieri privitoare la dreptul de proprietate şi alte drepturi reale		Referinţe
708 / 20/01/2021		
Act Notarial nr. 83, din 19/01/2021 emis de Grecu Carmen;		
B2	Intabulare, drept de PROPRIETATE-bun comun, dobandit prin Conventie, cota actuala 1/1, cota initiala 1/1	A1
	1) **PAPUC MARIAN**, căsătorit cu 2) **PAPUC LUCICA**	

C. Partea III. SARCINI .

Inscrieri privind dezmembramintele dreptului de proprietate, drepturi reale de garanţie şi sarcini	Referinţe
NU SUNT	

Neutilizabil în circuitul civil

Anexa Nr. 1 La Partea I

Teren

Nr cadastral	Suprafaţa (mp)*	Observaţii / Referinţe
87071	1.250	

* Suprafaţa este determinată in planul de proiecţie Stereo 70.

DETALII LINIARE IMOBIL

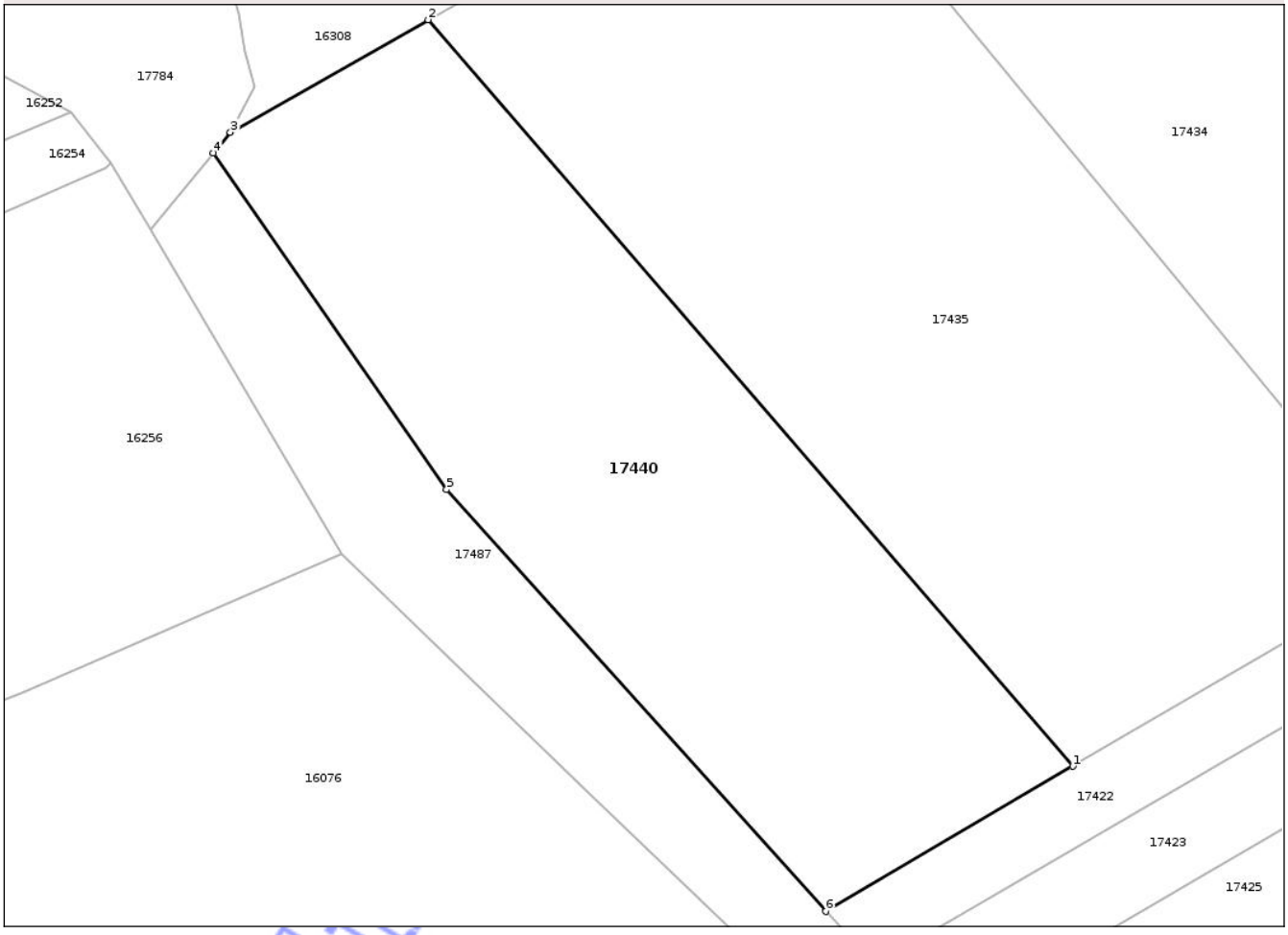

Date referitoare la teren

Crt	Categorie folosință	Intra vilan	Suprafaţa (mp)	Tarla	Parcelă	Nr. topo	Observaţii / Referinţe
1	arabil	NU	1.250	57	629	-	

Lungime Segmente
1) Valorile lungimilor segmentelor sunt obţinute din proiecţie în plan.

Punct început	X / Y	Punct sfârşit	X / Y	Lungime segment (** (m)
1	497.024,256 341.616,997	2	496.980,91 341.667,134	66.277
2	496.980,91 341.667,134	3	496.967,621 341.659,581	15.285
3	496.967,621 341.659,581	4	496.966,486 341.658,178	1.805
4	496.966,486 341.658,178	5	496.982,157 341.635,589	27.493
5	496.982,157 341.635,589	6	497.007,64 341.607,256	38.107

Document care conține date cu caracter personal, protejat de prevederile Regulamentului (UE) nr. 679/2016 și Legii 190/2018

Punct început	X / Y	Punct sfârşit	X / Y	Lungime segment (** (m)
6	497.007,64 341.607,256	1	497.024,256 341.616,997	19.261

** Lungimile segmentelor sunt determinate în planul de proiecţie Stereo 70 şi sunt rotunjite la 1 milimetru.
*** Distanţa dintre puncte este formată din segmente cumulate ce sunt mai mici decât valoarea 1 milimetru.

Neutilizabil in circuitul civil

DATE DESPRE IMOBILUL NR. 17441

Oficiul de Cadastru şi Publicitate Imobiliară ARGES
Biroul de Cadastru şi Publicitate Imobiliară Costesti

A. Partea I. Descrierea imobilului

TEREN Extravilan

Adresa: Jud. Arges

Nr. Crt	Nr cadastral Nr. topografic	Suprafaţa* (mp)	Observaţii / Referinţe
A1		5.000	Sector cadastral:67 Teren neimprejmuit;

B. Partea II. Proprietari şi acte

Inscrieri privitoare la dreptul de proprietate şi alte drepturi reale		Referinţe
/		
Act Notarial nr. 103, din 03/03/2021 emis de BIN CARMEN GRECU;		
B1	Intabulare, drept de PROPRIETATE, dobandit prin Succesiune, cota actuala 1/1, cota initiala 1/1	A1
	1) **VELCEA MARIN**	

C. Partea III. SARCINI .

Inscrieri privind dezmembramintele dreptului de proprietate, drepturi reale de garanţie şi sarcini	Referinţe
NU SUNT	

Neutilizabil în circuitul civil

Anexa Nr. 1 La Partea I

Teren

Nr cadastral	Suprafaţa (mp)*	Observaţii / Referinţe
	5.000	

* Suprafaţa este determinată in planul de proiecţie Stereo 70.

DETALII LINIARE IMOBIL

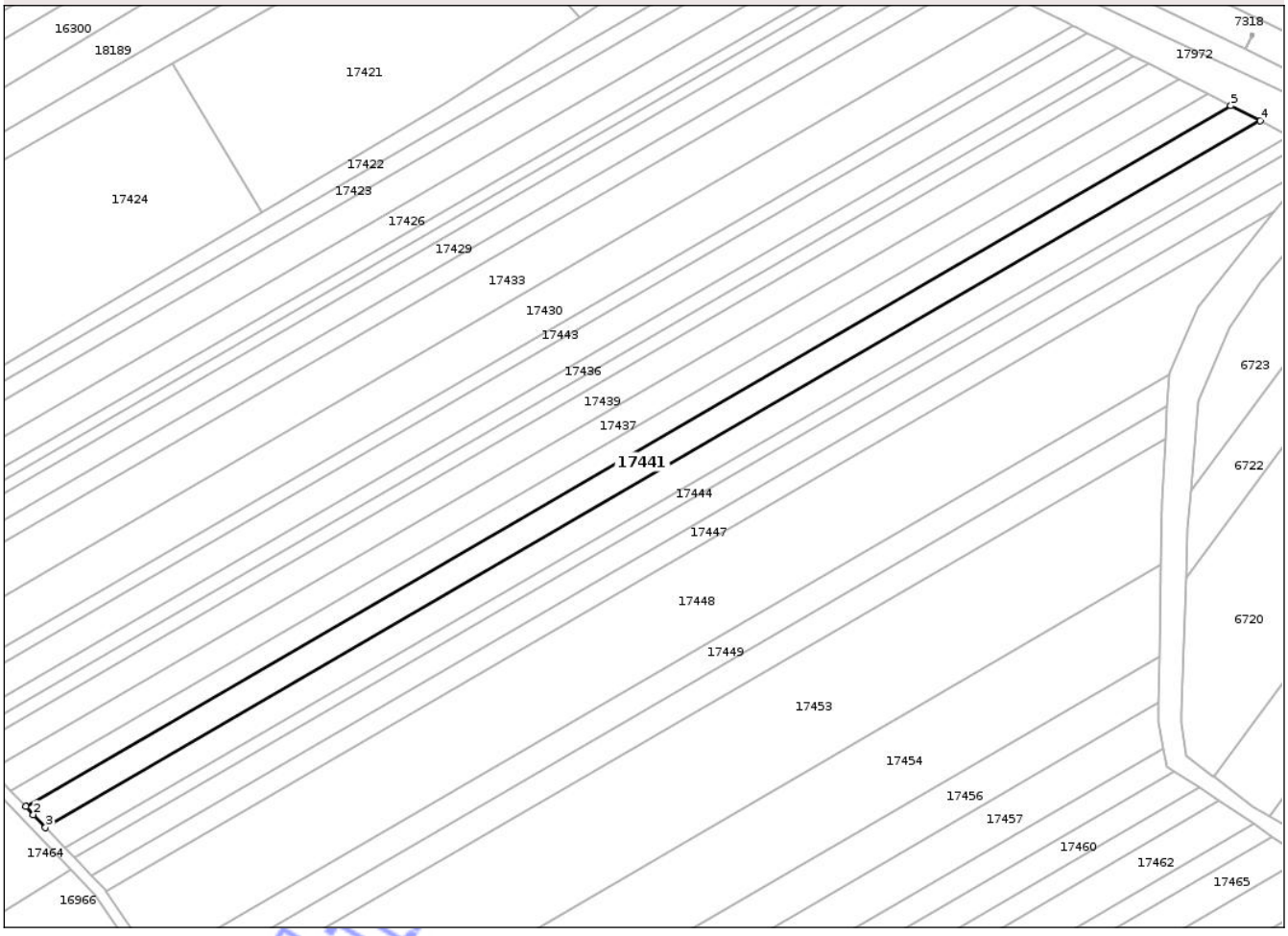

Date referitoare la teren

Crt	Categorie folosinţă	Intra vilan	Suprafaţa (mp)	Tarla	Parcelă	Nr. topo	Observaţii / Referinţe
1	arabil	NU	5.000	57	629	-	

Lungime Segmente
1) Valorile lungimilor segmentelor sunt obţinute din proiecţie în plan.

Punct început	X / Y	Punct sfârşit	X / Y	Lungime segment (** (m)
1	497.101,533 341.498,938	2	497.104,244 341.496,034	3.973
2	497.104,244 341.496,034	3	497.108,578 341.491,528	6.252
3	497.108,578 341.491,528	4	497.545,027 341.745,051	504.739
4	497.545,027 341.745,051	5	497.534,466 341.750,418	11.846
5	497.534,466 341.750,418	1	497.101,533 341.498,938	500.673

Document care conține date cu caracter personal, protejat de prevederile Regulamentului (UE) nr. 679/2016 și Legii 190/2018

**** Lungimile segmentelor sunt determinate în planul de proiecţie Stereo 70 şi sunt rotunjite la 1 milimetru.**
***** Distanţa dintre puncte este formată din segmente cumulate ce sunt mai mici decât valoarea 1 milimetru.**

Neutilizabil in circuitul civil

DATE DESPRE IMOBILUL NR. 17447

Oficiul de Cadastru şi Publicitate Imobiliară ARGES
Biroul de Cadastru şi Publicitate Imobiliară Costesti

A. Partea I. Descrierea imobilului

TEREN Extravilan

Adresa: Jud. Arges

Nr. Crt	Nr cadastral Nr. topografic	Suprafaţa* (mp)	Observaţii / Referinţe
A1		3.800	Sector cadastral:67 Teren neimprejmuit;

B. Partea II. Proprietari şi acte

Inscrieri privitoare la dreptul de proprietate şi alte drepturi reale		Referinţe
/		
Act Notarial nr. 524, din 12/11/2019 emis de BIN Dumitru Sanda Magdalena;		
B1	Intabulare, drept de PROPRIETATE, dobandit prin Iesire Din Indiviziune, cota actuala 1/1, cota initiala 1/1	A1
	1) **PĂTRAȘCU MARIA**, 4	

C. Partea III. SARCINI .

Inscrieri privind dezmembramintele dreptului de proprietate, drepturi reale de garanţie şi sarcini	Referinţe
NU SUNT	

Neutilizabil în circuitul civil

Anexa Nr. 1 La Partea I

Teren

Nr cadastral	Suprafaţa (mp)*	Observaţii / Referinţe
	3.800	

* Suprafaţa este determinată in planul de proiecţie Stereo 70.

DETALII LINIARE IMOBIL

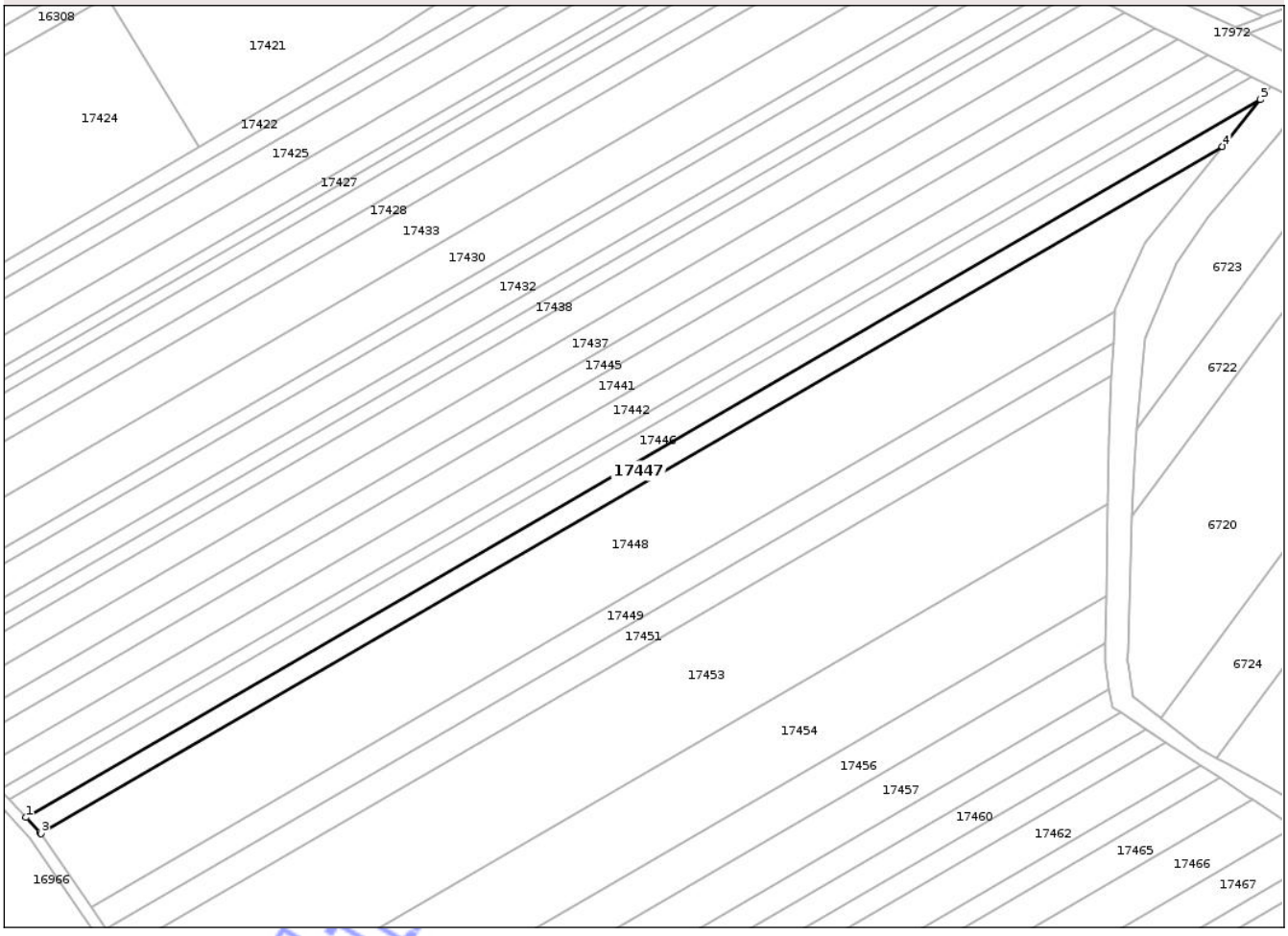

Date referitoare la teren

Crt	Categorie folosință	Intra vilan	Suprafaţa (mp)	Tarla	Parcelă	Nr. topo	Observaţii / Referinţe
1	arabil	NU	3.800	57	629	-	

Lungime Segmente
1) Valorile lungimilor segmentelor sunt obţinute din proiecţie în plan.

Punct început	X / Y	Punct sfârşit	X / Y	Lungime segment (** (m)
1	497.125,118 341.474,331	2	497.130,137 341.469,112	7.241
2	497.130,137 341.469,112	3	497.130,489 341.468,596	0.625
3	497.130,489 341.468,596	4	497.550,29 341.712,449	485.487
4	497.550,29 341.712,449	5	497.563,747 341.729,12	21.425
5	497.563,747 341.729,12	1	497.125,118 341.474,331	507.26

Document care conține date cu caracter personal, protejat de prevederile Regulamentului (UE) nr. 679/2016 și Legii 190/2018

**** Lungimile segmentelor sunt determinate în planul de proiecţie Stereo 70 şi sunt rotunjite la 1 milimetru.**
***** Distanţa dintre puncte este formată din segmente cumulate ce sunt mai mici decât valoarea 1 milimetru.**

Neutilizabil in circuitul civil

DATE DESPRE IMOBILUL NR. 17442

Oficiul de Cadastru şi Publicitate Imobiliară ARGES
Biroul de Cadastru şi Publicitate Imobiliară Costesti

A. Partea I. Descrierea imobilului

TEREN Extravilan

Adresa: Jud. Arges

Nr. Crt	Nr cadastral Nr. topografic	Suprafaţa* (mp)	Observaţii / Referinţe
A1		5.000	Sector cadastral:67 Teren neimprejmuit;

B. Partea II. Proprietari şi acte

Inscrieri privitoare la dreptul de proprietate şi alte drepturi reale		Referinţe
/		
Hotarare Judecatoreasca nr. 9, din 04/01/2023 emis de JUDECATORIA COSTESTI;		
B1	Intabulare, drept de PROPRIETATE, dobandit prin Iesire Din Indiviziune, cota actuala 1/1, cota initiala 1/1	A1
	1) **PĂUN FLOAREA**	

C. Partea III. SARCINI .

Inscrieri privind dezmembramintele dreptului de proprietate, drepturi reale de garanţie şi sarcini	Referinţe
NU SUNT	

Neutilizabil în circuitul civil

Anexa Nr. 1 La Partea I

Teren

Nr cadastral	Suprafaţa (mp)*	Observaţii / Referinţe
	5.000	

* Suprafaţa este determinată in planul de proiecţie Stereo 70.

DETALII LINIARE IMOBIL

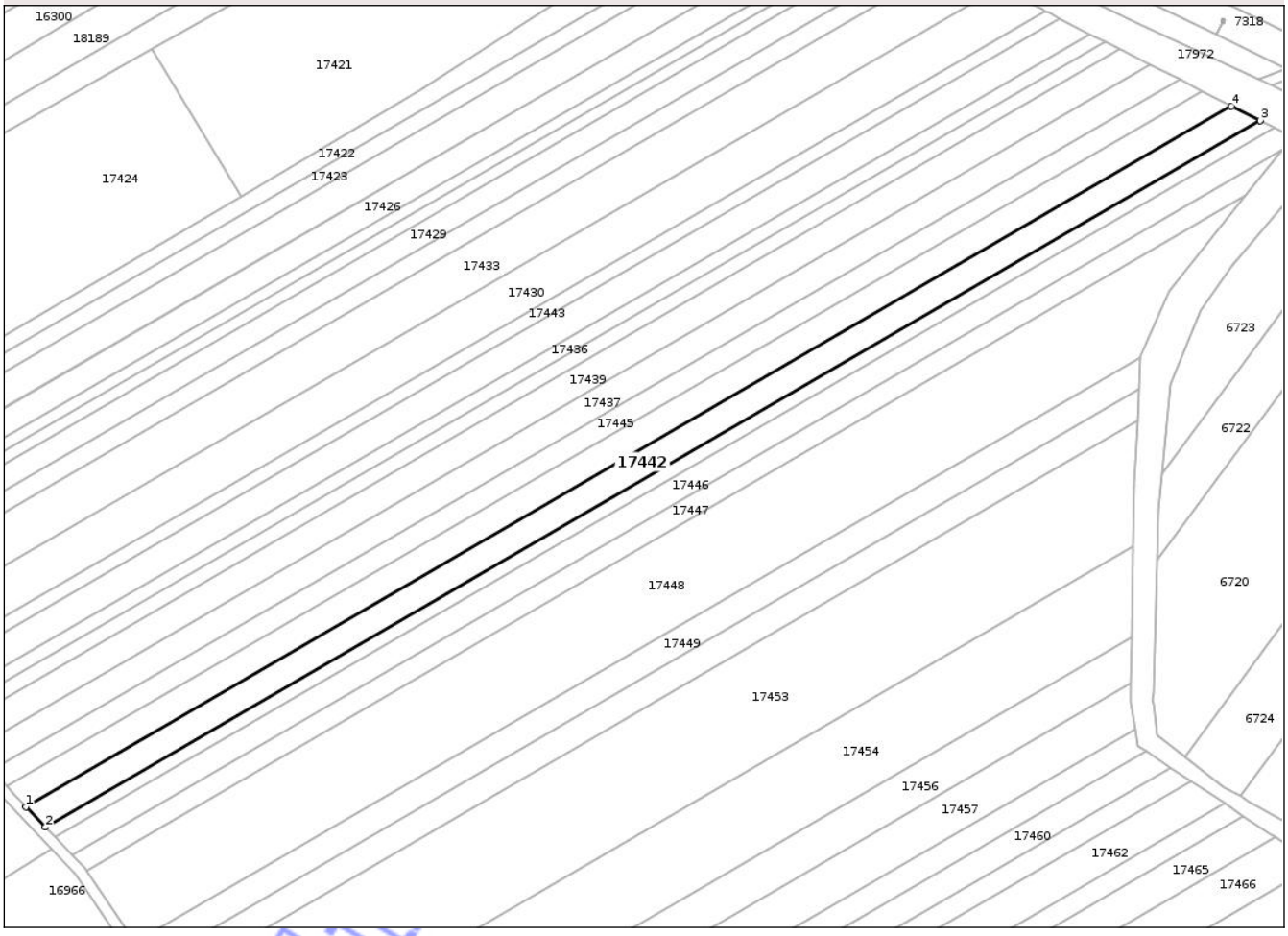

Date referitoare la teren

Crt	Categorie folosinţă	Intra vilan	Suprafaţa (mp)	Tarla	Parcelă	Nr. topo	Observaţii / Referinţe
1	arabil	NU	5.000	57	629	-	

Lungime Segmente

1) Valorile lungimilor segmentelor sunt obţinute din proiecţie în plan.

Punct început	X / Y	Punct sfârşit	X / Y	Lungime segment (** (m)
1	497.108,578 341.491,528	2	497.115,619 341.484,207	10.157
2	497.115,619 341.484,207	3	497.555,506 341.739,727	508.715
3	497.555,506 341.739,727	4	497.545,027 341.745,051	11.754
4	497.545,027 341.745,051	1	497.108,578 341.491,528	504.739

**** Lungimile segmentelor sunt determinate în planul de proiecţie Stereo 70 şi sunt rotunjite la 1 milimetru.**

Document care conține date cu caracter personal, protejat de prevederile Regulamentului (UE) nr. 679/2016 și Legii 190/2018

***** Distanţa dintre puncte este formată din segmente cumulate ce sunt mai mici decât valoarea 1 milimetru.**

Neutilizabil in circuitul civil

DATE DESPRE IMOBILUL NR. 17444

Oficiul de Cadastru şi Publicitate Imobiliară ARGES
Biroul de Cadastru şi Publicitate Imobiliară Costesti

A. Partea I. Descrierea imobilului

TEREN Extravilan

Adresa: Jud. Arges

Nr. Crt	Nr cadastral Nr. topografic	Suprafaţa* (mp)	Observaţii / Referinţe
A1		2.500	Sector cadastral:67 Teren neimprejmuit;

B. Partea II. Proprietari şi acte

Inscrieri privitoare la dreptul de proprietate şi alte drepturi reale		Referinţe
/		
Act Administrativ nr. 50647, din 11/08/1994 emis de CJSDPAT ARGES;		
B1	Intabulare, drept de PROPRIETATE, dobandit prin Reconstituire, cota actuala 1/1, cota initiala 1/1	A1
	1) **PAPUC I ELENA**	

C. Partea III. SARCINI .

Inscrieri privind dezmembramintele dreptului de proprietate, drepturi reale de garanţie şi sarcini	Referinţe
NU SUNT	

Neutilizabil în circuitul civil

Anexa Nr. 1 La Partea I

Teren

Nr cadastral	Suprafaţa (mp)*	Observaţii / Referinţe
	2.500	

* Suprafaţa este determinată in planul de proiecţie Stereo 70.

DETALII LINIARE IMOBIL

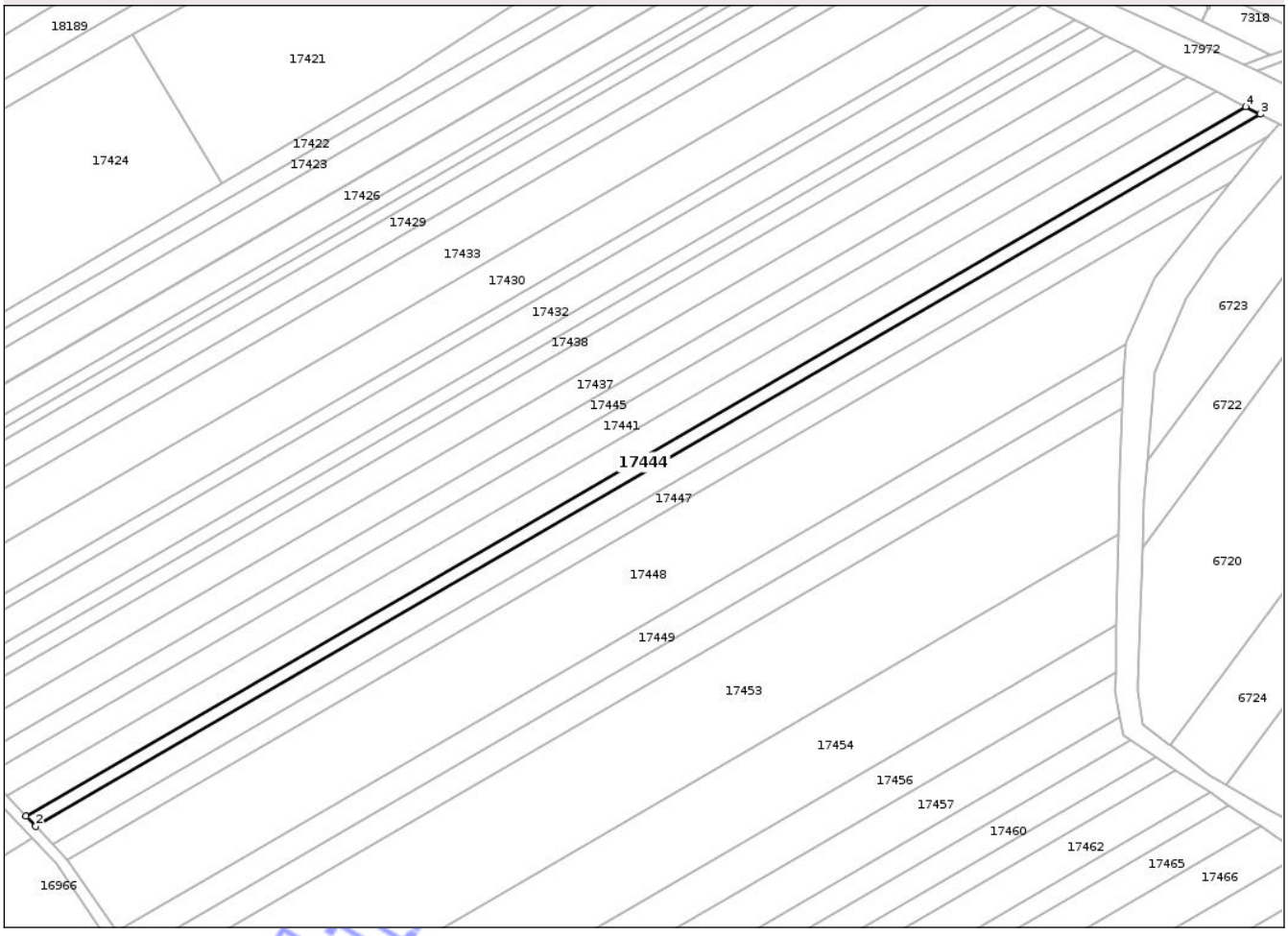

Date referitoare la teren

Crt	Categorie folosinţă	Intra vilan	Suprafaţa (mp)	Tarla	Parcelă	Nr. topo	Observaţii / Referinţe
1	arabil	NU	2.500	57	629	-	

Lungime Segmente

1) Valorile lungimilor segmentelor sunt obţinute din proiecţie în plan.

Punct început	X / Y	Punct sfârşit	X / Y	Lungime segment (** (m)
1	497.115,619 341.484,207	2	497.119,119 341.480,568	5.049
2	497.119,119 341.480,568	3	497.560,714 341.737,08	510.69
3	497.560,714 341.737,08	4	497.555,506 341.739,727	5.842
4	497.555,506 341.739,727	1	497.115,619 341.484,207	508.715

**** Lungimile segmentelor sunt determinate în planul de proiecţie Stereo 70 şi sunt rotunjite la 1 milimetru.**

Document care conține date cu caracter personal, protejat de prevederile Regulamentului (UE) nr. 679/2016 și Legii 190/2018

***** Distanţa dintre puncte este formată din segmente cumulate ce sunt mai mici decât valoarea 1 milimetru.**

Neutilizabil in circuitul civil

DATE DESPRE IMOBILUL NR. 17446

Oficiul de Cadastru şi Publicitate Imobiliară ARGES
Biroul de Cadastru şi Publicitate Imobiliară Costesti

A. Partea I. Descrierea imobilului

TEREN Extravilan

Adresa: Jud. Arges

Nr. Crt	Nr cadastral Nr. topografic	Suprafaţa* (mp)	Observaţii / Referinţe
A1		4.300	Sector cadastral:67 Teren neimprejmuit;

B. Partea II. Proprietari şi acte

Inscrieri privitoare la dreptul de proprietate şi alte drepturi reale		Referinţe
/		
Act Notarial nr. 174, din 10/05/2004 emis de BIN GRECU CARMEN;		
B1	Intabulare, drept de PROPRIETATE, dobandit prin Iesire Din Indiviziune, cota actuala 1/1, cota initiala 1/1	A1
	1) **PĂTRASCU TEODOR**	

C. Partea III. SARCINI .

Inscrieri privind dezmembramintele dreptului de proprietate, drepturi reale de garanţie şi sarcini	Referinţe
NU SUNT	

Neutilizabil în circuitul civil

Anexa Nr. 1 La Partea I

Teren

Nr cadastral	Suprafaţa (mp)*	Observaţii / Referinţe
	4.300	

* Suprafaţa este determinată in planul de proiecţie Stereo 70.

DETALII LINIARE IMOBIL

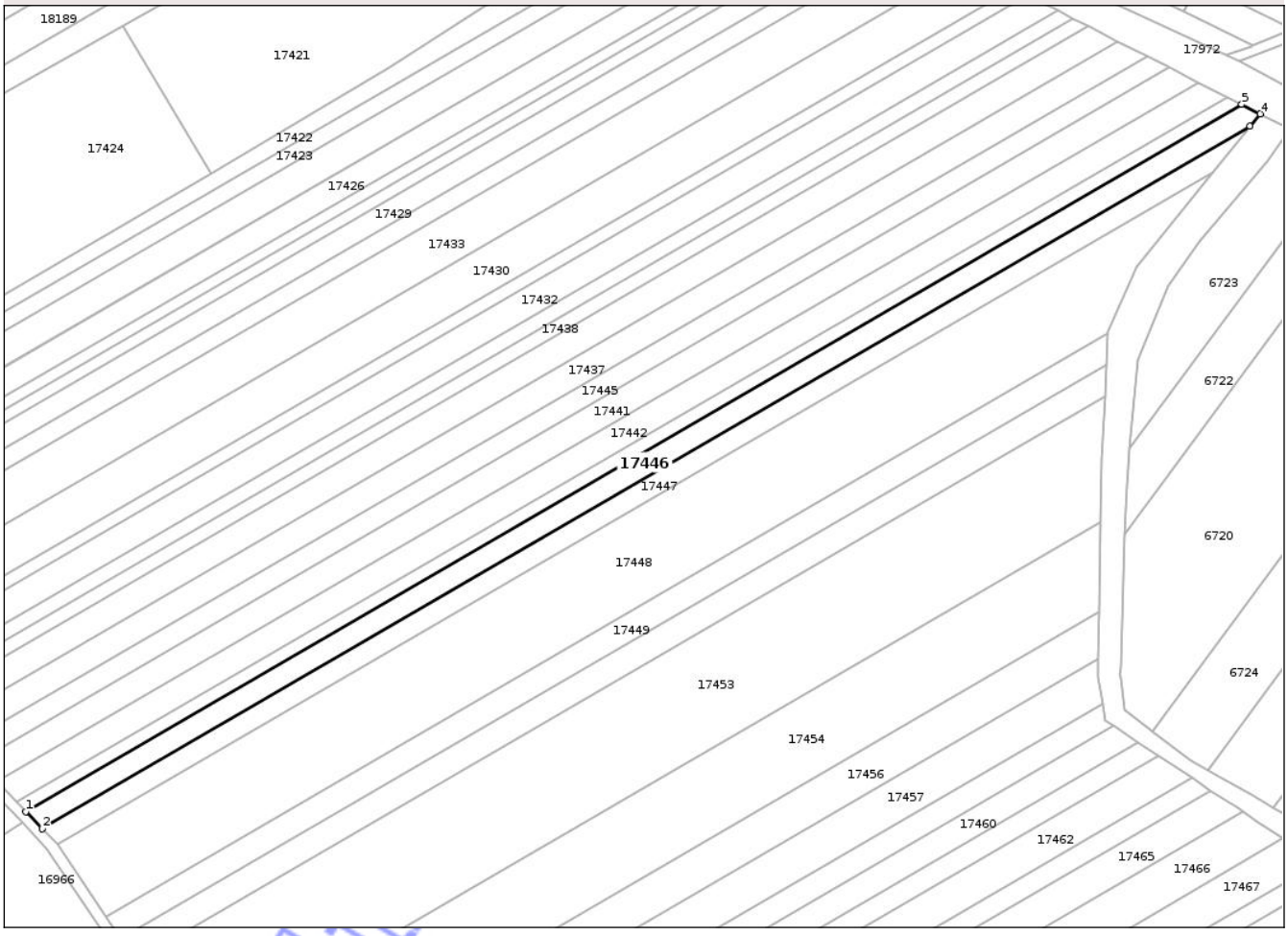

Date referitoare la teren

Crt	Categorie folosință	Intra vilan	Suprafaţa (mp)	Tarla	Parcelă	Nr. topo	Observaţii / Referinţe
1	arabil	NU	4.300	57	629	-	

Lungime Segmente
1) Valorile lungimilor segmentelor sunt obţinute din proiecţie în plan.

Punct început	X / Y	Punct sfârşit	X / Y	Lungime segment (** (m)
1	497.119,119 341.480,568	2	497.125,118 341.474,331	8.654
2	497.125,118 341.474,331	3	497.563,747 341.729,12	507.26
3	497.563,747 341.729,12	4	497.567,421 341.733,672	5.85
4	497.567,421 341.733,672	5	497.560,714 341.737,08	7.523
5	497.560,714 341.737,08	1	497.119,119 341.480,568	510.69

Document care conține date cu caracter personal, protejat de prevederile Regulamentului (UE) nr. 679/2016 și Legii 190/2018

**** Lungimile segmentelor sunt determinate în planul de proiecţie Stereo 70 şi sunt rotunjite la 1 milimetru.**
***** Distanţa dintre puncte este formată din segmente cumulate ce sunt mai mici decât valoarea 1 milimetru.**

Neutilizabil in circuitul civil

DATE DESPRE IMOBILUL NR. 17443

Oficiul de Cadastru şi Publicitate Imobiliară ARGES
Biroul de Cadastru şi Publicitate Imobiliară Costesti

A. Partea I. Descrierea imobilului

TEREN Extravilan

Adresa: Jud. Arges

Nr. Crt	Nr cadastral Nr. topografic	Suprafaţa* (mp)	Observaţii / Referinţe
A1		2.300	Sector cadastral:67 Teren neimprejmuit;

B. Partea II. Proprietari şi acte

Inscrieri privitoare la dreptul de proprietate şi alte drepturi reale		Referinţe
/		
Act Administrativ nr. Adeverinta nr. 8595, din 19/09/2025 emis de PRIMĂRIA COMUNEI BUZOEȘTI;		
B1	Inscrierea posesiei, drept de PROPRIETATE, dobandit prin Lege, cota actuala 1/1, cota initiala 1/1	A1
	1) **NEIDENTIFICAT NEIDENTIFICAT**, CIF:0000000000000	
Act Normativ nr. 7, din 13/03/1996 emis de PARLAMENTUL ROMANIEI (art. 13);		
B2	Se noteaza mentiunea de proprietar neidentificat.	A1

C. Partea III. SARCINI .

Inscrieri privind dezmembramintele dreptului de proprietate, drepturi reale de garanţie şi sarcini	Referinţe
NU SUNT	

Neutilizabil în circuitul civil

Anexa Nr. 1 La Partea I

Teren

Nr cadastral	Suprafaţa (mp)*	Observaţii / Referinţe
	2.300	

* Suprafaţa este determinată in planul de proiecţie Stereo 70.

DETALII LINIARE IMOBIL

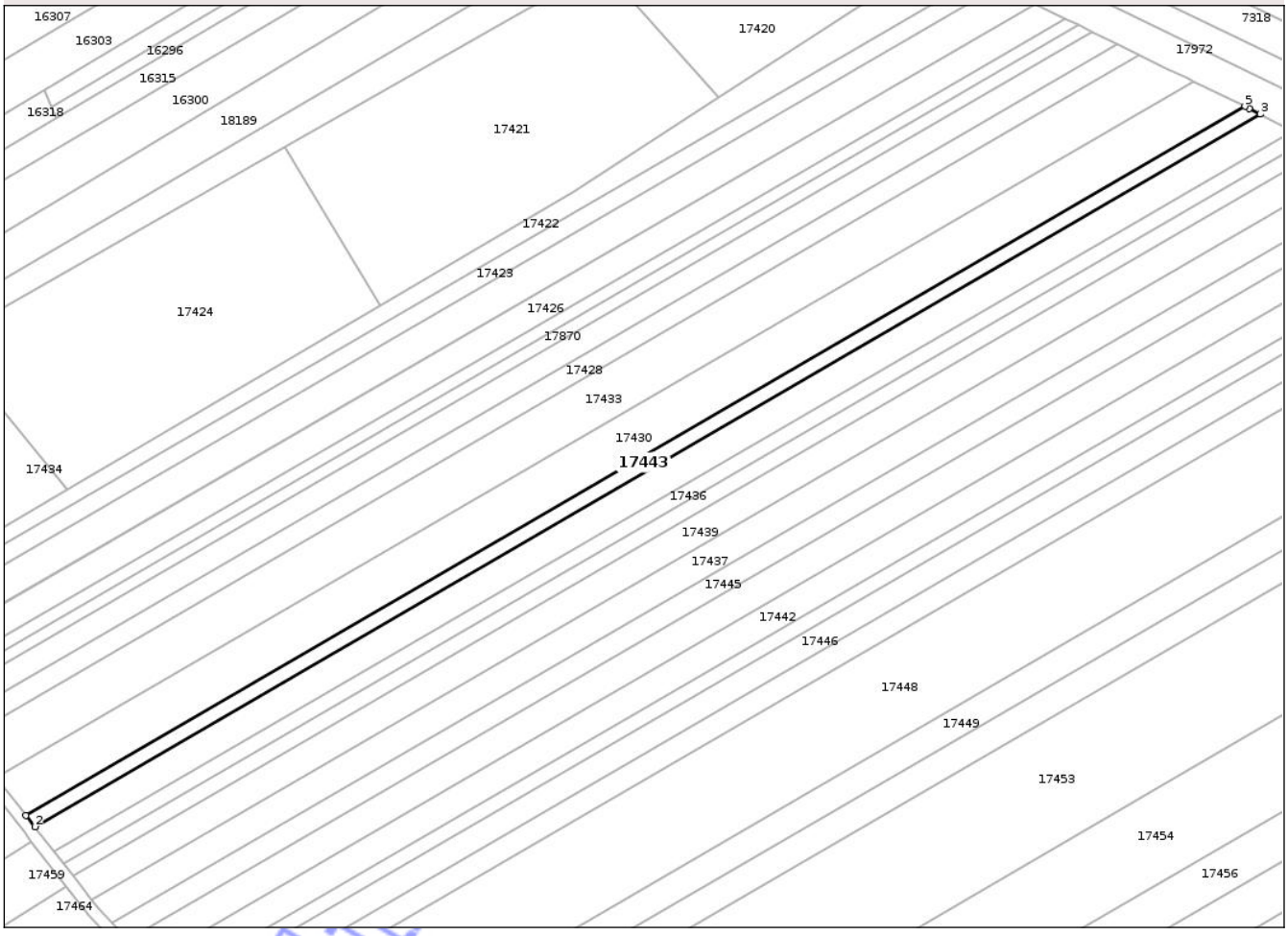

Date referitoare la teren

Crt	Categorie folosinţă	Intra vilan	Suprafaţa (mp)	Tarla	Parcelă	Nr. topo	Observaţii / Referinţe
1	arabil	NU	2.300	57	629	-	

Lungime Segmente

1) Valorile lungimilor segmentelor sunt obţinute din proiecţie în plan.

Punct început	X / Y	Punct sfârşit	X / Y	Lungime segment (** (m)
1	497.067,143 341.540,787	2	497.070,149 341.536,945	4.878
2	497.070,149 341.536,945	3	497.482,825 341.776,659	477.247
3	497.482,825 341.776,659	4	497.479,089 341.778,558	4.191
4	497.479,089 341.778,558	5	497.477,694 341.779,267	1.565
5	497.477,694 341.779,267	1	497.067,143 341.540,787	474.789

Document care conține date cu caracter personal, protejat de prevederile Regulamentului (UE) nr. 679/2016 și Legii 190/2018

**** Lungimile segmentelor sunt determinate în planul de proiecţie Stereo 70 şi sunt rotunjite la 1 milimetru.**
***** Distanţa dintre puncte este formată din segmente cumulate ce sunt mai mici decât valoarea 1 milimetru.**

Neutilizabil in circuitul civil

DATE DESPRE IMOBILUL NR. 17445

Oficiul de Cadastru şi Publicitate Imobiliară ARGES
Biroul de Cadastru şi Publicitate Imobiliară Costesti

A. Partea I. Descrierea imobilului

TEREN Extravilan

Adresa: Jud. Arges

Nr. Crt	Nr cadastral Nr. topografic	Suprafaţa* (mp)	Observaţii / Referinţe
A1		3.800	Sector cadastral:67 Teren neimprejmuit;

B. Partea II. Proprietari şi acte

Inscrieri privitoare la dreptul de proprietate şi alte drepturi reale		Referinţe
/		
Act Administrativ nr. Adeverinta nr. 8595, din 19/09/2025 emis de PRIMĂRIA COMUNEI BUZOEȘTI;		
B1	Inscrierea posesiei, drept de PROPRIETATE, dobandit prin Lege, cota actuala 1/1, cota initiala 1/1	A1
	1) **NEIDENTIFICAT NEIDENTIFICAT**, CIF:0000000000000	
Act Normativ nr. 7, din 13/03/1996 emis de PARLAMENTUL ROMANIEI (art. 13);		
B2	Se noteaza mentiunea de proprietar neidentificat.	A1

C. Partea III. SARCINI .

Inscrieri privind dezmembramintele dreptului de proprietate, drepturi reale de garanţie şi sarcini	Referinţe
NU SUNT	

Neutilizabil în circuitul civil

Anexa Nr. 1 La Partea I

Teren

Nr cadastral	Suprafaţa (mp)*	Observaţii / Referinţe
	3.800	

* Suprafaţa este determinată in planul de proiecţie Stereo 70.

DETALII LINIARE IMOBIL

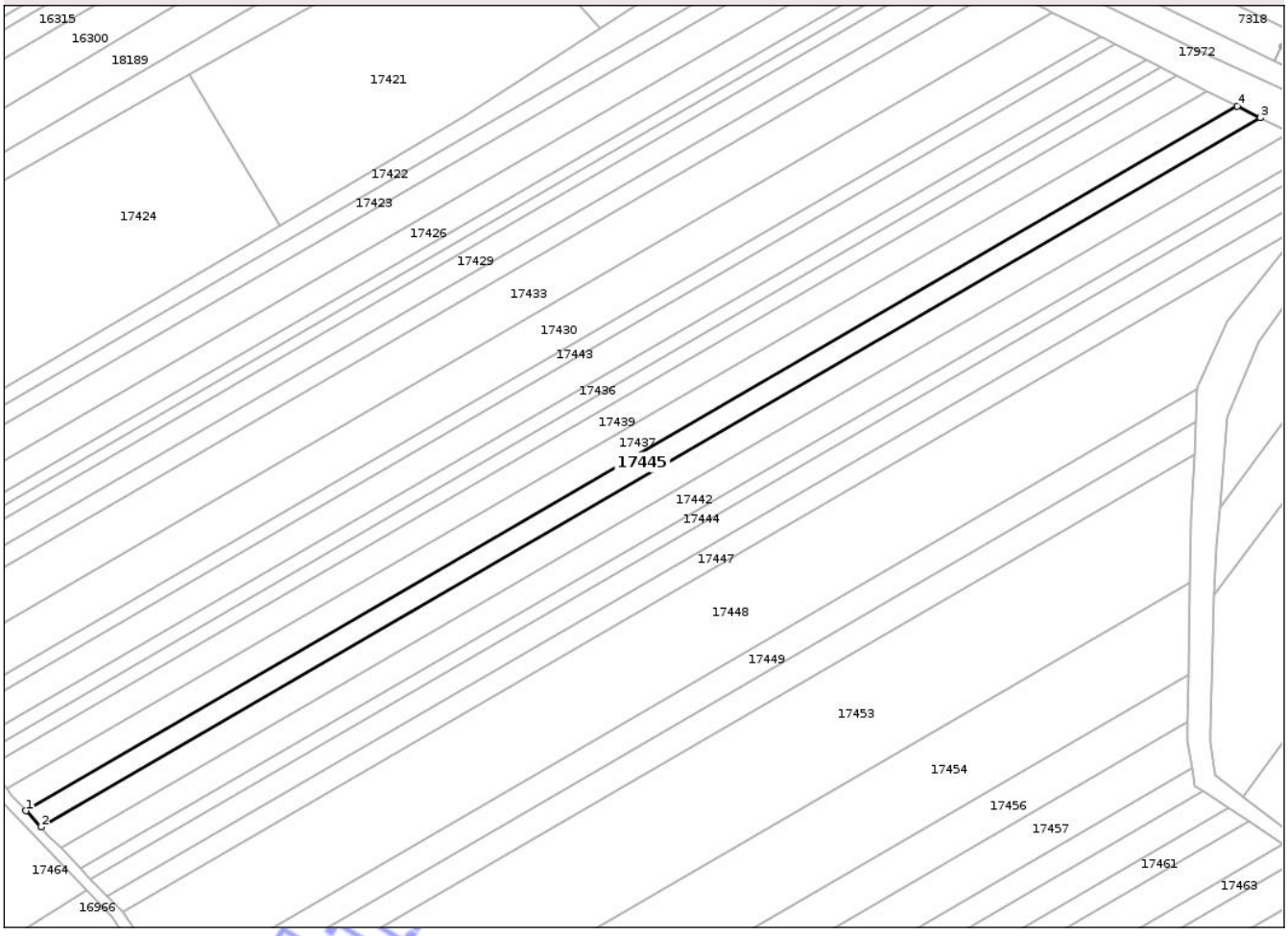

Date referitoare la teren

Crt	Categorie folosinţă	Intra vilan	Suprafaţa (mp)	Tarla	Parcelă	Nr. topo	Observaţii / Referinţe
1	arabil	NU	3.800	57	629	-	

Lungime Segmente

1) Valorile lungimilor segmentelor sunt obţinute din proiecţie în plan.

Punct început	X / Y	Punct sfârşit	X / Y	Lungime segment (** (m)
1	497.096,204 341.504,647	2	497.101,533 341.498,938	7.81
2	497.101,533 341.498,938	3	497.534,466 341.750,418	500.673
3	497.534,466 341.750,418	4	497.526,38 341.754,527	9.07
4	497.526,38 341.754,527	1	497.096,204 341.504,647	497.485

**** Lungimile segmentelor sunt determinate în planul de proiecţie Stereo 70 şi sunt rotunjite la 1 milimetru.**

Document care conține date cu caracter personal, protejat de prevederile Regulamentului (UE) nr. 679/2016 și Legii 190/2018

***** Distanţa dintre puncte este formată din segmente cumulate ce sunt mai mici decât valoarea 1 milimetru.**

Neutilizabil in circuitul civil

DATE DESPRE IMOBILUL NR. 17448

Oficiul de Cadastru şi Publicitate Imobiliară ARGES
Biroul de Cadastru şi Publicitate Imobiliară Costesti

A. Partea I. Descrierea imobilului

TEREN Extravilan

Adresa: Jud. Arges

Nr. Crt	Nr cadastral Nr. topografic	Suprafaţa* (mp)	Observaţii / Referinţe
A1		14.072	Sector cadastral:67 Teren neimprejmuit;

B. Partea II. Proprietari şi acte

Inscrieri privitoare la dreptul de proprietate şi alte drepturi reale		Referinţe
/		
Act Administrativ nr. Adeverinta nr. 8595, din 19/09/2025 emis de PRIMĂRIA COMUNEI BUZOEȘTI;		
B1	Inscrierea posesiei, drept de PROPRIETATE, dobandit prin Lege, cota actuala 1/1, cota initiala 1/1	A1
	1) **NEIDENTIFICAT NEIDENTIFICAT**, CIF:0000000000000	
Act Normativ nr. 7, din 13/03/1996 emis de PARLAMENTUL ROMANIEI (art. 13);		
B2	Se noteaza mentiunea de proprietar neidentificat.	A1

C. Partea III. SARCINI .

Inscrieri privind dezmembramintele dreptului de proprietate, drepturi reale de garanţie şi sarcini	Referinţe
NU SUNT	

Neutilizabil în circuitul civil

Anexa Nr. 1 La Partea I

Teren

Nr cadastral	Suprafaţa (mp)*	Observaţii / Referinţe
	14.072	

* Suprafaţa este determinată in planul de proiecţie Stereo 70.

DETALII LINIARE IMOBIL



Date referitoare la teren

Crt	Categorie folosinţă	Intra vilan	Suprafaţa (mp)	Tarla	Parcelă	Nr. topo	Observaţii / Referinţe
1	arabil	NU	14.072	57	629	-	

Lungime Segmente
1) Valorile lungimilor segmentelor sunt obţinute din proiecţie în plan.

Punct început	X / Y	Punct sfârşit	X / Y	Lungime segment (** (m)
1	497.130,489 341.468,596	2	497.148,23 341.442,59	31.481
2	497.148,23 341.442,59	3	497.512,161 341.653,99	420.875
3	497.512,161 341.653,99	4	497.512,187 341.654,504	0.515
4	497.512,187 341.654,504	5	497.522,705 341.678,275	25.994
5	497.522,705 341.678,275	6	497.550,29 341.712,449	43.918

Document care conține date cu caracter personal, protejat de prevederile Regulamentului (UE) nr. 679/2016 și Legii 190/2018

Punct început	X / Y	Punct sfârşit	X / Y	Lungime segment (** (m)
6	497.550,29 341.712,449	1	497.130,489 341.468,596	485.487

** Lungimile segmentelor sunt determinate în planul de proiecţie Stereo 70 şi sunt rotunjite la 1 milimetru.
*** Distanţa dintre puncte este formată din segmente cumulate ce sunt mai mici decât valoarea 1 milimetru.

Neutilizabil in circuitul civil

DATE DESPRE IMOBILUL NR. 17449

Oficiul de Cadastru şi Publicitate Imobiliară ARGES
Biroul de Cadastru şi Publicitate Imobiliară Costesti

A. Partea I. Descrierea imobilului

TEREN Extravilan

Adresa: Jud. Arges

Nr. Crt	Nr cadastral Nr. topografic	Suprafaţa* (mp)	Observaţii / Referinţe
A1		4.022	Sector cadastral:67 Teren neimprejmuit;

B. Partea II. Proprietari şi acte

Inscrieri privitoare la dreptul de proprietate şi alte drepturi reale		Referinţe
/		
Act Administrativ nr. 73377, din 26/06/1995 emis de CJSDPAT ARGES;		
B1	Intabulare, drept de PROPRIETATE, dobandit prin Reconstituire, cota actuala 1/1, cota initiala 1/1	A1
	1) **PĂUN VIRGIL** 2) **CRISTEA AURELIA** 3) **CONSTANTIN CARMEN**	

C. Partea III. SARCINI .

Inscrieri privind dezmembramintele dreptului de proprietate, drepturi reale de garanţie şi sarcini	Referinţe
NU SUNT	

Neutilizabil în circuitul civil

Anexa Nr. 1 La Partea I

Teren

Nr cadastral	Suprafaţa (mp)*	Observaţii / Referinţe
	4.022	

* Suprafaţa este determinată in planul de proiecţie Stereo 70.

DETALII LINIARE IMOBIL

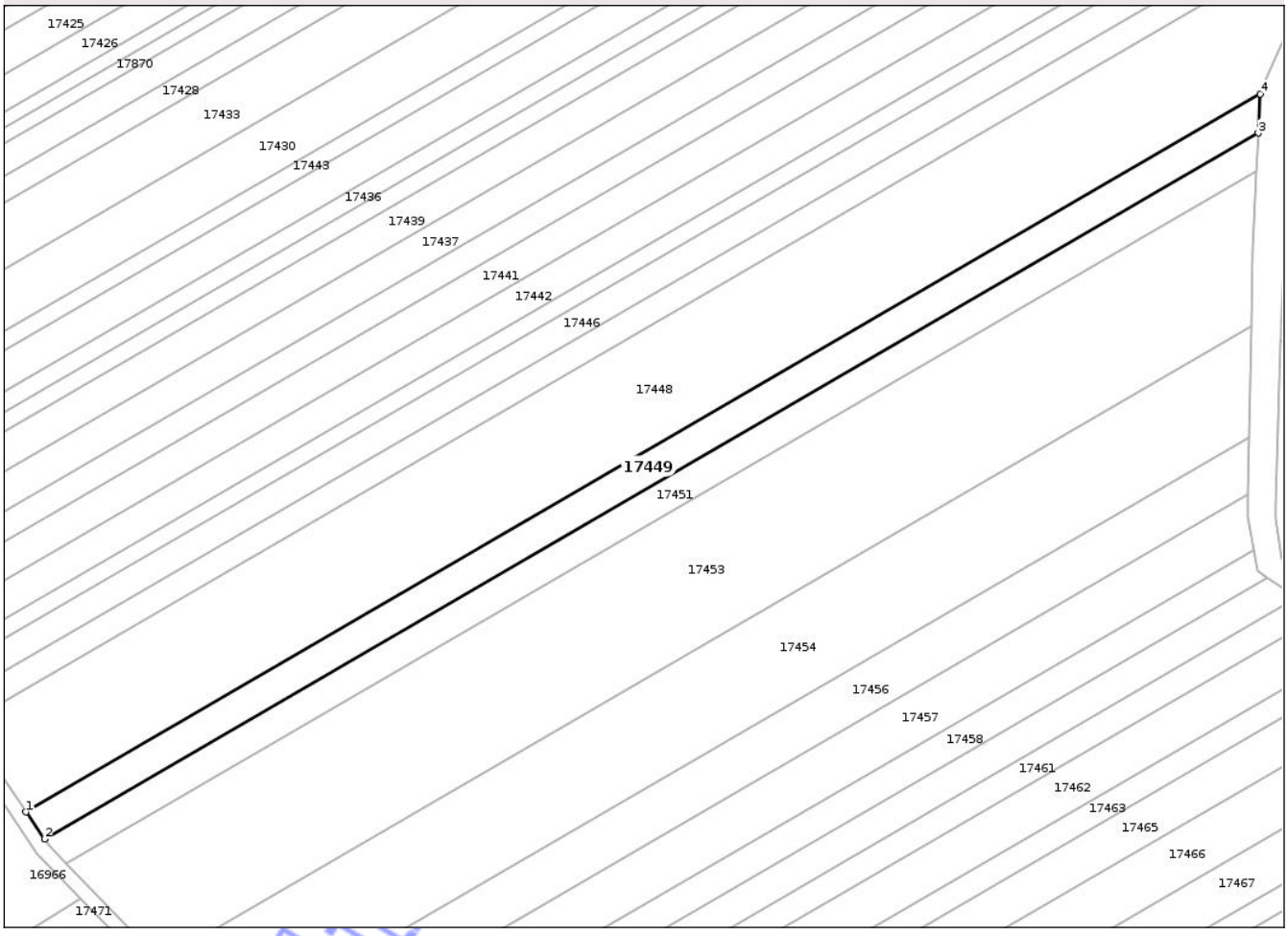

Date referitoare la teren

Crt	Categorie folosinţă	Intra vilan	Suprafaţa (mp)	Tarla	Parcelă	Nr. topo	Observaţii / Referinţe
1	arabil	NU	4.022	57	629	-	

Lungime Segmente

1) Valorile lungimilor segmentelor sunt obţinute din proiecţie în plan.

Punct început	X / Y	Punct sfârşit	X / Y	Lungime segment (** (m)
1	497.148,23 341.442,59	2	497.153,674 341.434,609	9.661
2	497.153,674 341.434,609	3	497.511,578 341.642,507	413.904
3	497.511,578 341.642,507	4	497.512,161 341.653,99	11.498
4	497.512,161 341.653,99	1	497.148,23 341.442,59	420.875

**** Lungimile segmentelor sunt determinate în planul de proiecţie Stereo 70 şi sunt rotunjite la 1 milimetru.**

Document care conține date cu caracter personal, protejat de prevederile Regulamentului (UE) nr. 679/2016 și Legii 190/2018

***** Distanţa dintre puncte este formată din segmente cumulate ce sunt mai mici decât valoarea 1 milimetru.**

Neutilizabil in circuitul civil

DATE DESPRE IMOBILUL NR. 17450

Oficiul de Cadastru şi Publicitate Imobiliară ARGES
Biroul de Cadastru şi Publicitate Imobiliară Costesti

A. Partea I. Descrierea imobilului

TEREN Necunoscut

Adresa: Loc. Cornatel, Jud. Arges

Nr. Crt	Nr cadastral Nr. topografic	Suprafaţa* (mp)	Observaţii / Referinţe
A1		5.000	Sector cadastral:67 Teren neimprejmuit;

B. Partea II. Proprietari şi acte

Inscrieri privitoare la dreptul de proprietate şi alte drepturi reale		Referinţe
/		
Act Notarial nr. 332, din 22/11/1999 emis de BIN DANCIU ILIE;		
B1	Intabulare, drept de PROPRIETATE, dobandit prin Iesire Din Indiviziune, cota actuala 1/1, cota initiala 1/1	A1
	1) **BEBU GHEORGHE**	

C. Partea III. SARCINI .

Inscrieri privind dezmembramintele dreptului de proprietate, drepturi reale de garanţie şi sarcini	Referinţe
NU SUNT	

Neutilizabil în circuitul civil

Anexa Nr. 1 La Partea I

Teren

Nr cadastral	Suprafaţa (mp)*	Observaţii / Referinţe
	5.000	

* Suprafaţa este determinată in planul de proiecţie Stereo 70.

DETALII LINIARE IMOBIL

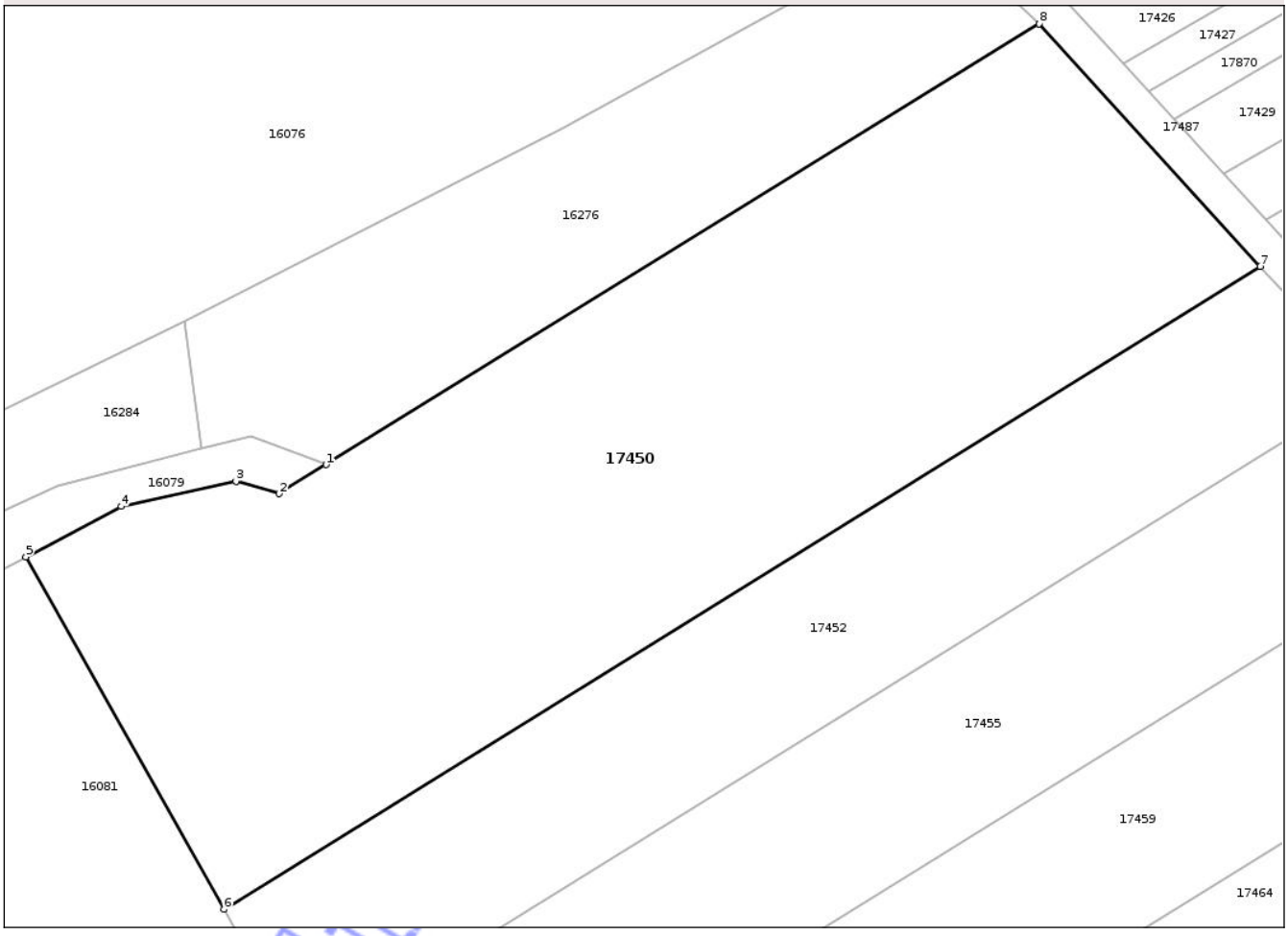

Date referitoare la teren

Crt	Categorie folosință	Intra vilan	Suprafaţa (mp)	Tarla	Parcelă	Nr. topo	Observaţii / Referinţe
1	arabil	DA	1.125	57	629	-	
2	arabil	NU	3.875	57	629	-	

Lungime Segmente
1) Valorile lungimilor segmentelor sunt obţinute din proiecţie în plan.

Punct început	X / Y	Punct sfârşit	X / Y	Lungime segment (** (m)
1	496.940,082 341.538,687	2	496.934,827 341.535,441	6.177
2	496.934,827 341.535,441	3	496.929,964 341.536,819	5.054
3	496.929,964 341.536,819	4	496.917,072 341.534,017	13.193
4	496.917,072 341.534,017	5	496.906,388 341.528,346	12.096

Document care conține date cu caracter personal, protejat de prevederile Regulamentului (UE) nr. 679/2016 și Legii 190/2018

Punct început	X / Y	Punct sfârşit	X / Y	Lungime segment (** (m)
5	496.906,388 341.528,346	6	496.928,609 341.488,836	45.33
6	496.928,609 341.488,836	7	497.044,96 341.560,934	136.878
7	497.044,96 341.560,934	8	497.020,129 341.588,124	36.822
8	497.020,129 341.588,124	1	496.940,082 341.538,687	94.083

** Lungimile segmentelor sunt determinate în planul de proiecţie Stereo 70 şi sunt rotunjite la 1 milimetru.
*** Distanţa dintre puncte este formată din segmente cumulate ce sunt mai mici decât valoarea 1 milimetru.

Neutilizabil in circuitul civil

DATE DESPRE IMOBILUL NR. 17451

Oficiul de Cadastru şi Publicitate Imobiliară ARGES
Biroul de Cadastru şi Publicitate Imobiliară Costesti

A. Partea I. Descrierea imobilului

TEREN Extravilan

Adresa: Jud. Arges

Nr. Crt	Nr cadastral Nr. topografic	Suprafaţa* (mp)	Observaţii / Referinţe
A1	86926	3.900	Sector cadastral:67 Teren neimprejmuit;

B. Partea II. Proprietari şi acte

Inscrieri privitoare la dreptul de proprietate şi alte drepturi reale		Referinţe
30496 / 24/09/2020		
Act Notarial nr. 1567, din 22/09/2020 emis de Grecu Carmen;		
B2	Intabulare, drept de PROPRIETATE, bun comun, dobandit prin Conventie, cota actuala 1/1, cota initiala 1/1	A1
	1) **DULDURUC ION**, casatorit cu 2) **DULDURUC DORINA GEORGETA**	

C. Partea III. SARCINI .

Inscrieri privind dezmembramintele dreptului de proprietate, drepturi reale de garanţie şi sarcini	Referinţe
NU SUNT	

Neutilizabil în circuitul civil

Anexa Nr. 1 La Partea I

Teren

Nr cadastral	Suprafaţa (mp)*	Observaţii / Referinţe
86926	3.900	

* Suprafaţa este determinată in planul de proiecţie Stereo 70.

DETALII LINIARE IMOBIL

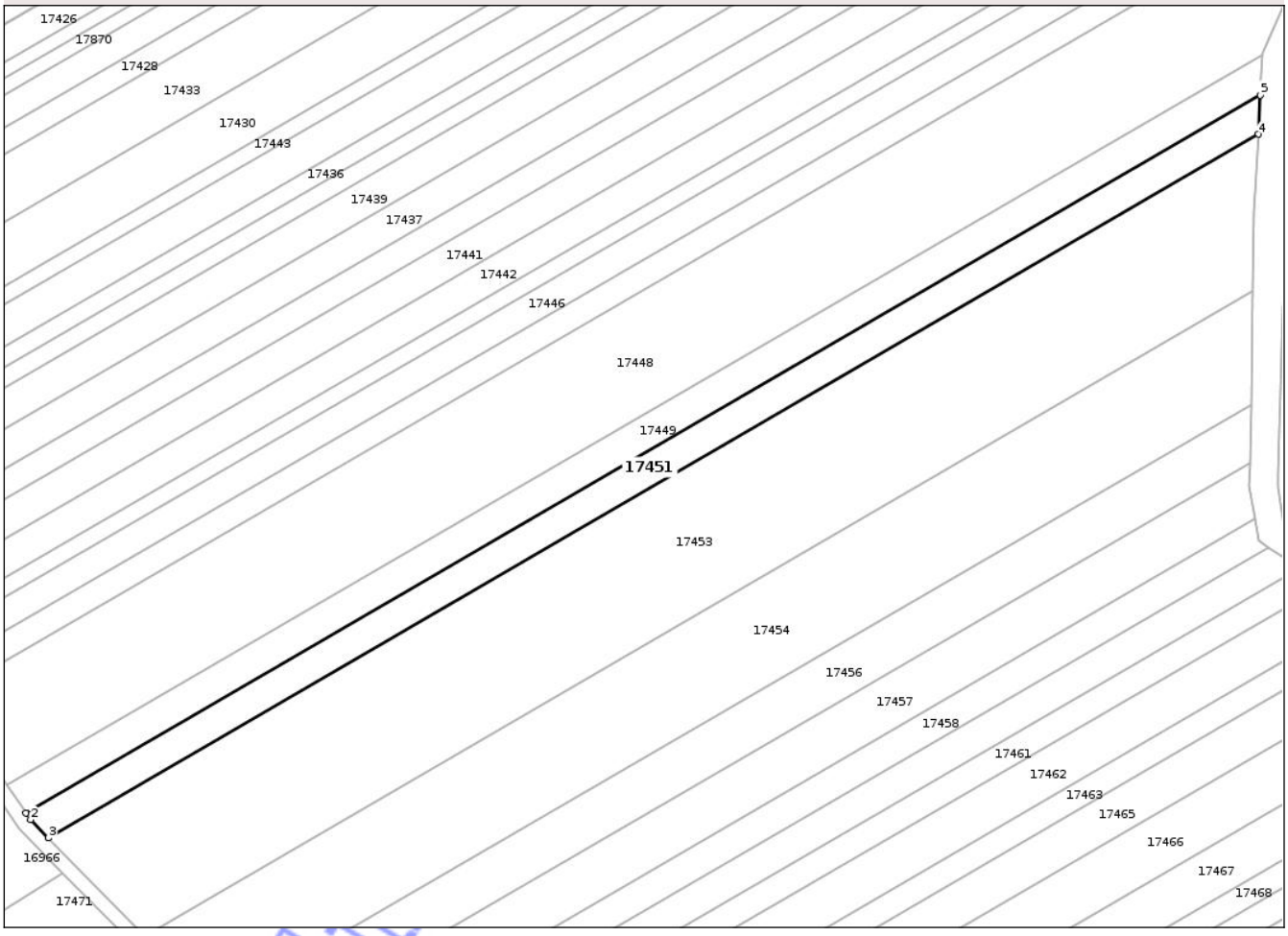

Date referitoare la teren

Crt	Categorie folosință	Intra vilan	Suprafaţa (mp)	Tarla	Parcelă	Nr. topo	Observaţii / Referinţe
1	arabil	NU	3.900	57	629	-	

Lungime Segmente
1) Valorile lungimilor segmentelor sunt obţinute din proiecţie în plan.

Punct început	X / Y	Punct sfârşit	X / Y	Lungime segment (** (m)
1	497.153,674 341.434,609	2	497.154,996 341.432,672	2.345
2	497.154,996 341.432,672	3	497.160,164 341.427,377	7.399
3	497.160,164 341.427,377	4	497.511,002 341.631,171	405.733
4	497.511,002 341.631,171	5	497.511,578 341.642,507	11.351
5	497.511,578 341.642,507	1	497.153,674 341.434,609	413.904

Document care conține date cu caracter personal, protejat de prevederile Regulamentului (UE) nr. 679/2016 și Legii 190/2018

**** Lungimile segmentelor sunt determinate în planul de proiecţie Stereo 70 şi sunt rotunjite la 1 milimetru.**
***** Distanţa dintre puncte este formată din segmente cumulate ce sunt mai mici decât valoarea 1 milimetru.**

Neutilizabil in circuitul civil

DATE DESPRE IMOBILUL NR. 17452

Oficiul de Cadastru şi Publicitate Imobiliară ARGES
Biroul de Cadastru şi Publicitate Imobiliară Costesti

A. Partea I. Descrierea imobilului

TEREN Extravilan

Adresa: Jud. Arges, Tarla 57, Parcela 629

Nr. Crt	Nr cadastral Nr. topografic	Suprafaţa* (mp)	Observaţii / Referinţe
A1	91302	2.500	Sector cadastral:67 Teren neimprejmuit;

B. Partea II. Proprietari şi acte

Inscrieri privitoare la dreptul de proprietate şi alte drepturi reale		Referinţe
11524 / 26/05/2022		
Act Notarial nr. 1104, din 26/05/2022 emis de Chiran Gabriela;		
B2	Intabulare, drept de PROPRIETATE, bun propriu, dobandit prin Conventie, cota actuala 1/2, cota initiala 1/2	A1
	1) **PĂUN IONUŢ ADRIAN**	
B3	Intabulare, drept de PROPRIETATE, bun propriu, dobandit prin Conventie, cota actuala 1/2, cota initiala 1/2	A1
	1) **PĂUN MARIANA**	

C. Partea III. SARCINI .

Inscrieri privind dezmembramintele dreptului de proprietate, drepturi reale de garanţie şi sarcini	Referinţe
NU SUNT	

Neutilizabil în circuitul civil

Anexa Nr. 1 La Partea I

Teren

Nr cadastral	Suprafaţa (mp)*	Observaţii / Referinţe
91302	2.500	

* Suprafaţa este determinată in planul de proiecţie Stereo 70.

DETALII LINIARE IMOBIL

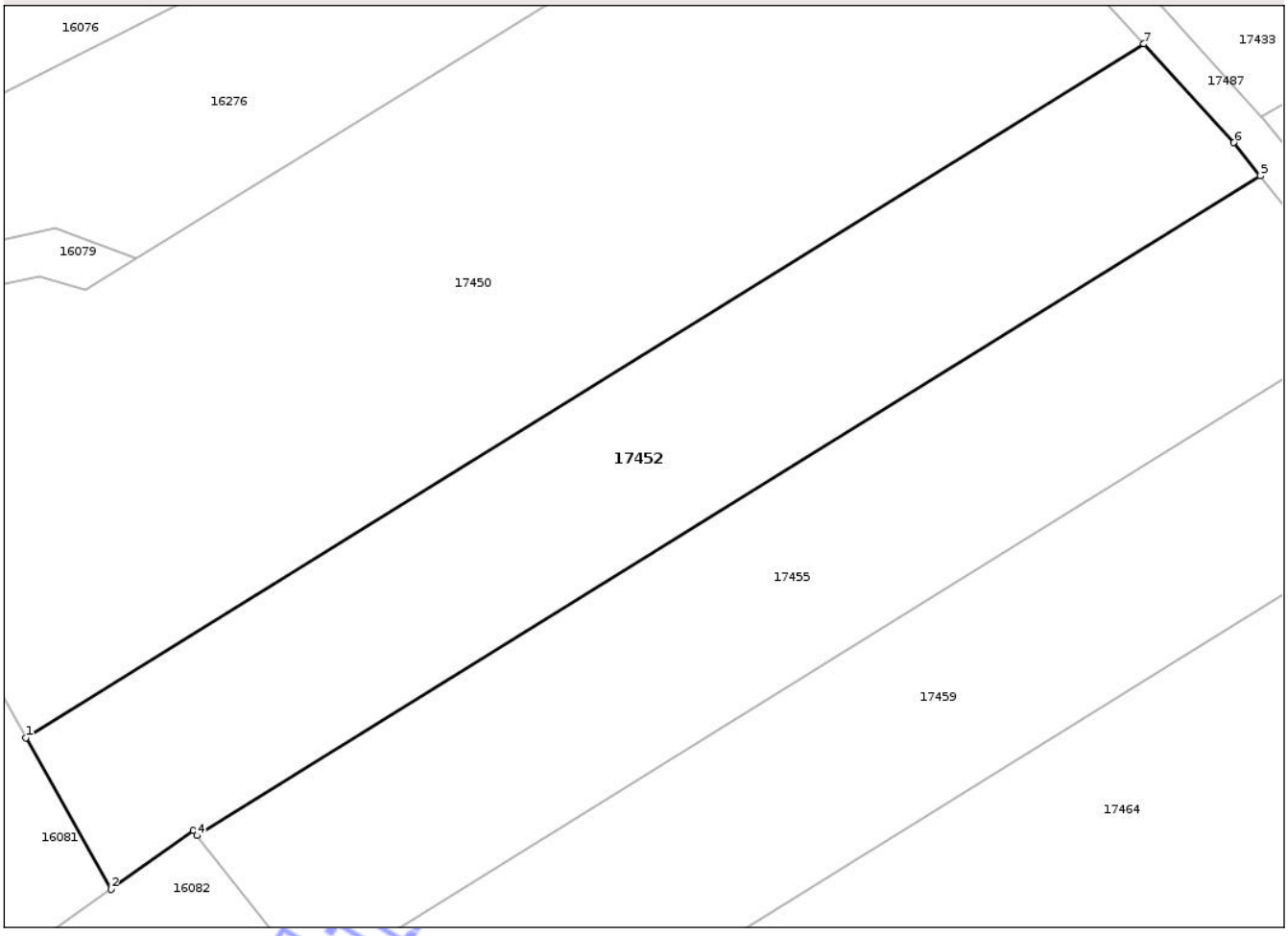

Date referitoare la teren

Crt	Categorie folosință	Intra vilan	Suprafaţa (mp)	Tarla	Parcelă	Nr. topo	Observaţii / Referinţe
1	arabil	NU	2.500	57	629	-	

Lungime Segmente
1) Valorile lungimilor segmentelor sunt obţinute din proiecţie în plan.

Punct început	X / Y	Punct sfârşit	X / Y	Lungime segment (** (m)
1	496.928,609 341.488,836	2	496.937,445 341.473,125	18.025
2	496.937,445 341.473,125	3	496.946,004 341.479,173	10.48
3	496.946,004 341.479,173	4	496.946,405 341.478,662	0.65
4	496.946,405 341.478,662	5	497.057,07 341.547,236	130.189
5	497.057,07 341.547,236	6	497.054,32 341.550,684	4.41

Document care conține date cu caracter personal, protejat de prevederile Regulamentului (UE) nr. 679/2016 și Legii 190/2018

Punct început	X / Y	Punct sfârşit	X / Y	Lungime segment (** (m)
6	497.054,32 341.550,684	7	497.044,96 341.560,934	13.881
7	497.044,96 341.560,934	1	496.928,609 341.488,836	136.878

** Lungimile segmentelor sunt determinate în planul de proiecţie Stereo 70 şi sunt rotunjite la 1 milimetru.
*** Distanţa dintre puncte este formată din segmente cumulate ce sunt mai mici decât valoarea 1 milimetru.

Neutilizabil in circuitul civil

DATE DESPRE IMOBILUL NR. 17453

Oficiul de Cadastru şi Publicitate Imobiliară ARGES
Biroul de Cadastru şi Publicitate Imobiliară Costesti

A. Partea I. Descrierea imobilului

TEREN Extravilan

Adresa: Jud. Arges

Nr. Crt	Nr cadastral Nr. topografic	Suprafaţa* (mp)	Observaţii / Referinţe
A1		15.000	Sector cadastral:67 Teren neimprejmuit;

B. Partea II. Proprietari şi acte

Inscrieri privitoare la dreptul de proprietate şi alte drepturi reale		Referinţe
/		
Act Administrativ nr. 68144, din 16/03/1995 emis de CJSDPAT ARGES;		
B1	Intabulare, drept de PROPRIETATE, dobandit prin Reconstituire, cota actuala 1/1, cota initiala 1/1	A1
	1) **ŞERBAN S MARIN**	

C. Partea III. SARCINI .

Inscrieri privind dezmembramintele dreptului de proprietate, drepturi reale de garanţie şi sarcini	Referinţe
NU SUNT	

Neutilizabil în circuitul civil

Anexa Nr. 1 La Partea I

Teren

Nr cadastral	Suprafaţa (mp)*	Observaţii / Referinţe
	15.000	

* Suprafaţa este determinată in planul de proiecţie Stereo 70.

DETALII LINIARE IMOBIL



Date referitoare la teren

Crt	Categorie folosinţă	Intra vilan	Suprafaţa (mp)	Tarla	Parcelă	Nr. topo	Observaţii / Referinţe
1	arabil	NU	15.000	57	629	-	

Lungime Segmente
1) Valorile lungimilor segmentelor sunt obţinute din proiecţie în plan.

Punct început	X / Y	Punct sfârşit	X / Y	Lungime segment (** (m)
1	497.160,164 341.427,377	2	497.187,974 341.398,884	39.815
2	497.187,974 341.398,884	3	497.509,454 341.585,624	371.781
3	497.509,454 341.585,624	4	497.509,845 341.608,394	22.773
4	497.509,845 341.608,394	5	497.511,002 341.631,171	22.806
5	497.511,002 341.631,171	1	497.160,164 341.427,377	405.733

Document care conține date cu caracter personal, protejat de prevederile Regulamentului (UE) nr. 679/2016 și Legii 190/2018

**** Lungimile segmentelor sunt determinate în planul de proiecţie Stereo 70 şi sunt rotunjite la 1 milimetru.**
***** Distanţa dintre puncte este formată din segmente cumulate ce sunt mai mici decât valoarea 1 milimetru.**

Neutilizabil in circuitul civil

DATE DESPRE IMOBILUL NR. 17454

Oficiul de Cadastru şi Publicitate Imobiliară ARGES
Biroul de Cadastru şi Publicitate Imobiliară Costesti

A. Partea I. Descrierea imobilului

TEREN Extravilan

Adresa: Jud. Arges

Nr. Crt	Nr cadastral Nr. topografic	Suprafaţa* (mp)	Observaţii / Referinţe
A1		10.100	Sector cadastral:67 Teren neimprejmuit;

B. Partea II. Proprietari şi acte

Inscrieri privitoare la dreptul de proprietate şi alte drepturi reale		Referinţe
/		
Act Administrativ nr. 46152, din 04/07/1994 emis de CJSDPAT ARGES;		
B1	Intabulare, drept de PROPRIETATE, dobandit prin Reconstituire, cota actuala 1/1, cota initiala 1/1	A1
	1) **CRISTEA M PARASCHIV**	

C. Partea III. SARCINI .

Inscrieri privind dezmembramintele dreptului de proprietate, drepturi reale de garanţie şi sarcini	Referinţe
NU SUNT	

Neutilizabil în circuitul civil

Anexa Nr. 1 La Partea I

Teren

Nr cadastral	Suprafaţa (mp)*	Observaţii / Referinţe
	10.100	

* Suprafaţa este determinată in planul de proiecţie Stereo 70.

DETALII LINIARE IMOBIL



Date referitoare la teren

Crt	Categorie folosinţă	Intra vilan	Suprafaţa (mp)	Tarla	Parcelă	Nr. topo	Observaţii / Referinţe
1	arabil	NU	10.100	57	629	-	

Lungime Segmente
1) Valorile lungimilor segmentelor sunt obţinute din proiecţie în plan.

Punct început	X / Y	Punct sfârşit	X / Y	Lungime segment (** (m)
1	497.187,974 341.398,884	2	497.188,654 341.398,188	0.973
2	497.188,654 341.398,188	3	497.205,077 341.376,509	27.197
3	497.205,077 341.376,509	4	497.508,893 341.552,989	351.354
4	497.508,893 341.552,989	5	497.509,454 341.585,624	32.64
5	497.509,454 341.585,624	1	497.187,974 341.398,884	371.781

Document care conține date cu caracter personal, protejat de prevederile Regulamentului (UE) nr. 679/2016 și Legii 190/2018

**** Lungimile segmentelor sunt determinate în planul de proiecţie Stereo 70 şi sunt rotunjite la 1 milimetru.**
***** Distanţa dintre puncte este formată din segmente cumulate ce sunt mai mici decât valoarea 1 milimetru.**

Neutilizabil in circuitul civil

DATE DESPRE IMOBILUL NR. 17455

Oficiul de Cadastru şi Publicitate Imobiliară ARGES
Biroul de Cadastru şi Publicitate Imobiliară Costesti

A. Partea I. Descrierea imobilului

TEREN Extravilan

Adresa: Jud. Arges

Nr. Crt	Nr cadastral Nr. topografic	Suprafaţa* (mp)	Observaţii / Referinţe
A1	92002	2.500	Sector cadastral:67 Teren neimprejmuit;

B. Partea II. Proprietari şi acte

Inscrieri privitoare la dreptul de proprietate şi alte drepturi reale		Referinţe
24840 / 20/09/2024		
Hotarare Judecatoreasca nr. 602, din 22/04/2013 emis de JUDECATORIA COSTESTI (act notarial nr 634 din 30.04.2015, emis de NOTAR PUBLIC STAN ANA;act administrativ nr 6759 din 13.09.2024, emis de PRIMARIA BUZOESTI;hotarare judecatoreasca nr 1913 din 11.09.2014, emis de TRIBUNALUL ARGES;act notarial nr 1887 din 24.10.2014, emis de NOTAR PUBLIC STAN ANA;act administrativ nr 7328 din 30.09.2024, emis de PRIMARIA BUZOESTI;act administrativ nr 6758 din 13.09.2024, emis de PRIMARIA BUZOESTI;act notarial nr 2148 din 25.11.2015, emis de NOTAR PUBLIC STAN ANA);		
B1	Intabulare, drept de PROPRIETATE, bun propriu, dobandit prin Iesire Din Indiviziune, cota actuala 1/1, cota initiala 1/1	A1
	1) **PĂUN FLOREA**	

C. Partea III. SARCINI .

Inscrieri privind dezmembramintele dreptului de proprietate, drepturi reale de garanţie şi sarcini	Referinţe
NU SUNT	

Neutilizabil în circuitul civil

Anexa Nr. 1 La Partea I

Teren

Nr cadastral	Suprafaţa (mp)*	Observaţii / Referinţe
92002	2.500	

* Suprafaţa este determinată in planul de proiecţie Stereo 70.

DETALII LINIARE IMOBIL

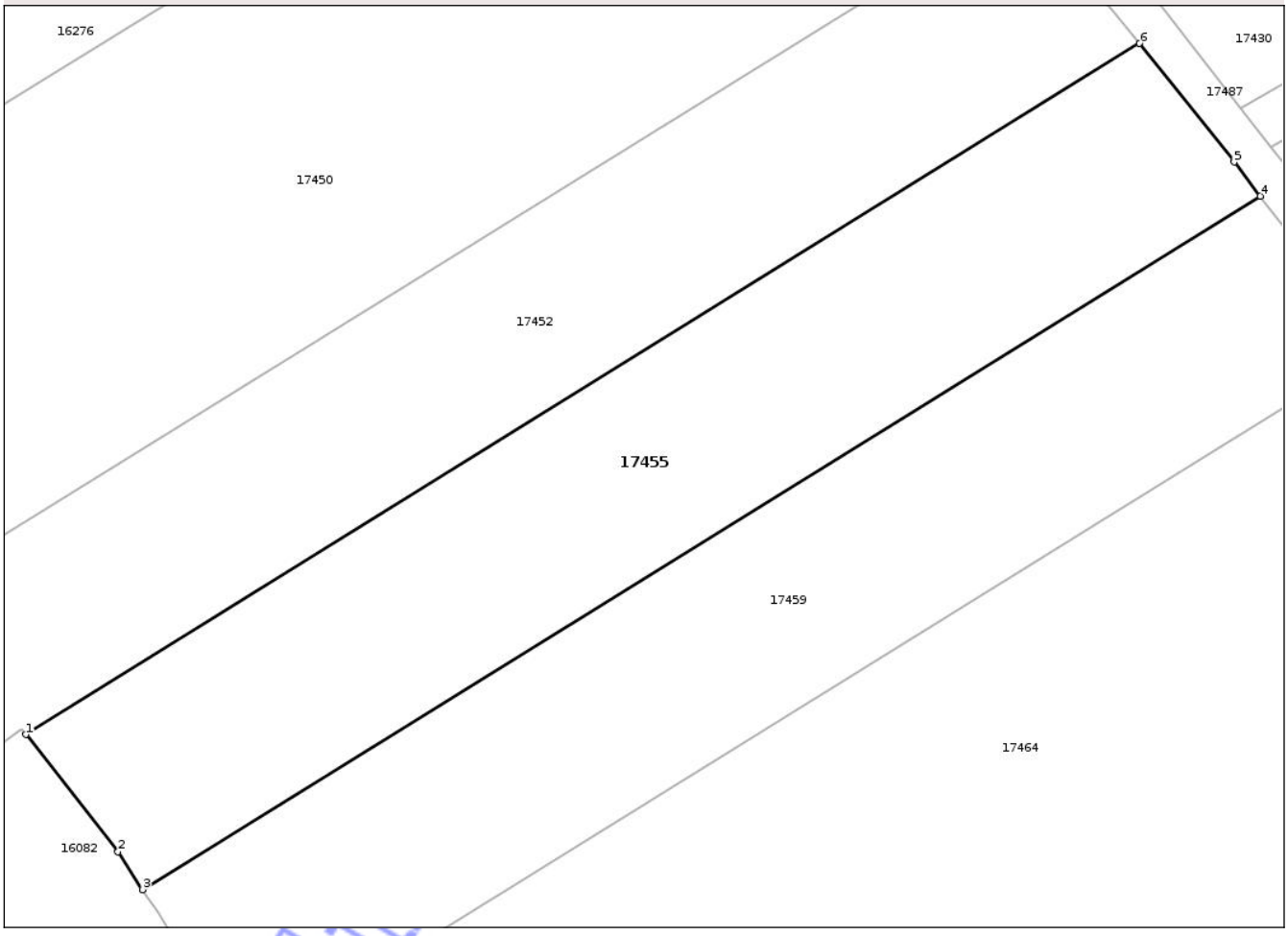

Date referitoare la teren

Crt	Categorie folosință	Intra vilan	Suprafaţa (mp)	Tarla	Parcelă	Nr. topo	Observaţii / Referinţe
1	arabil	NU	2.500	57	631	-	

Lungime Segmente
1) Valorile lungimilor segmentelor sunt obţinute din proiecţie în plan.

Punct început	X / Y	Punct sfârşit	X / Y	Lungime segment (** (m)
1	496.946,405 341.478,662	2	496.955,54 341.467,031	14.789
2	496.955,54 341.467,031	3	496.957,989 341.463,269	4.489
3	496.957,989 341.463,269	4	497.069,065 341.532,098	130.673
4	497.069,065 341.532,098	5	497.066,458 341.535,466	4.259
5	497.066,458 341.535,466	6	497.057,07 341.547,236	15.055

Document care conține date cu caracter personal, protejat de prevederile Regulamentului (UE) nr. 679/2016 și Legii 190/2018

Punct început	X / Y	Punct sfârşit	X / Y	Lungime segment (** (m)
6	497.057,07 341.547,236	1	496.946,405 341.478,662	130.189

** Lungimile segmentelor sunt determinate în planul de proiecţie Stereo 70 şi sunt rotunjite la 1 milimetru.
*** Distanţa dintre puncte este formată din segmente cumulate ce sunt mai mici decât valoarea 1 milimetru.

Neutilizabil in circuitul civil

DATE DESPRE IMOBILUL NR. 17456

Oficiul de Cadastru şi Publicitate Imobiliară ARGES
Biroul de Cadastru şi Publicitate Imobiliară Costesti

A. Partea I. Descrierea imobilului

TEREN Extravilan

Adresa: Jud. Arges

Nr. Crt	Nr cadastral Nr. topografic	Suprafaţa* (mp)	Observaţii / Referinţe
A1		5.000	Sector cadastral:67 Teren neimprejmuit;

B. Partea II. Proprietari şi acte

Inscrieri privitoare la dreptul de proprietate şi alte drepturi reale		Referinţe
/		
Act Notarial nr. 174, din 10/05/2004 emis de BIN GRECU CARMEN;		
B1	Intabulare, drept de PROPRIETATE, dobandit prin Iesire Din Indiviziune, cota actuala 1/1, cota initiala 1/1	A1
	1) **PĂTRASCU TEODOR**	

C. Partea III. SARCINI .

Inscrieri privind dezmembramintele dreptului de proprietate, drepturi reale de garanţie şi sarcini	Referinţe
NU SUNT	

Neutilizabil în circuitul civil

Anexa Nr. 1 La Partea I

Teren

Nr cadastral	Suprafaţa (mp)*	Observaţii / Referinţe
	5.000	

* Suprafaţa este determinată in planul de proiecţie Stereo 70.

DETALII LINIARE IMOBIL



Date referitoare la teren

Crt	Categorie folosinţă	Intra vilan	Suprafaţa (mp)	Tarla	Parcelă	Nr. topo	Observaţii / Referinţe
1	arabil	NU	5.000	57	629	-	

Lungime Segmente

1) Valorile lungimilor segmentelor sunt obţinute din proiecţie în plan.

Punct început	X / Y	Punct sfârşit	X / Y	Lungime segment (** (m)
1	497.205,077 341.376,509	2	497.213,867 341.364,908	14.555
2	497.213,867 341.364,908	3	497.508,604 341.536,114	340.854
3	497.508,604 341.536,114	4	497.508,893 341.552,989	16.877
4	497.508,893 341.552,989	1	497.205,077 341.376,509	351.354

**** Lungimile segmentelor sunt determinate în planul de proiecţie Stereo 70 şi sunt rotunjite la 1 milimetru.**

Document care conține date cu caracter personal, protejat de prevederile Regulamentului (UE) nr. 679/2016 și Legii 190/2018

***** Distanţa dintre puncte este formată din segmente cumulate ce sunt mai mici decât valoarea 1 milimetru.**

Neutilizabil in circuitul civil

DATE DESPRE IMOBILUL NR. 17457

Oficiul de Cadastru şi Publicitate Imobiliară ARGES
Biroul de Cadastru şi Publicitate Imobiliară Costesti

A. Partea I. Descrierea imobilului

TEREN Extravilan

Adresa: Jud. Arges

Nr. Crt	Nr cadastral Nr. topografic	Suprafaţa* (mp)	Observaţii / Referinţe
A1		5.000	Sector cadastral:67 Teren neimprejmuit;

B. Partea II. Proprietari şi acte

Inscrieri privitoare la dreptul de proprietate şi alte drepturi reale		Referinţe
/		
Act Administrativ nr. 36067, din 14/03/1994 emis de CJSDPAT ARGES;		
B1	Intabulare, drept de PROPRIETATE, dobandit prin Reconstituire, cota actuala 1/1, cota initiala 1/1	A1
	1) **IANCU M ION**	

C. Partea III. SARCINI .

Inscrieri privind dezmembramintele dreptului de proprietate, drepturi reale de garanţie şi sarcini	Referinţe
NU SUNT	

Neutilizabil în circuitul civil

Anexa Nr. 1 La Partea I

Teren

Nr cadastral	Suprafaţa (mp)*	Observaţii / Referinţe
	5.000	

* Suprafaţa este determinată in planul de proiecţie Stereo 70.

DETALII LINIARE IMOBIL



Date referitoare la teren

Crt	Categorie folosinţă	Intra vilan	Suprafaţa (mp)	Tarla	Parcelă	Nr. topo	Observaţii / Referinţe
1	arabil	NU	5.000	57	629	-	

Lungime Segmente
1) Valorile lungimilor segmentelor sunt obţinute din proiecţie în plan.

Punct început	X / Y	Punct sfârşit	X / Y	Lungime segment (** (m)
1	497.213,867 341.364,908	2	497.222,917 341.352,961	14.988
2	497.222,917 341.352,961	3	497.510,17 341.519,819	332.199
3	497.510,17 341.519,819	4	497.508,488 341.529,379	9.707
4	497.508,488 341.529,379	5	497.508,604 341.536,114	6.736
5	497.508,604 341.536,114	1	497.213,867 341.364,908	340.854

Document care conține date cu caracter personal, protejat de prevederile Regulamentului (UE) nr. 679/2016 și Legii 190/2018

**** Lungimile segmentelor sunt determinate în planul de proiecţie Stereo 70 şi sunt rotunjite la 1 milimetru.**
***** Distanţa dintre puncte este formată din segmente cumulate ce sunt mai mici decât valoarea 1 milimetru.**

Neutilizabil in circuitul civil

DATE DESPRE IMOBILUL NR. 17458

Oficiul de Cadastru şi Publicitate Imobiliară ARGES
Biroul de Cadastru şi Publicitate Imobiliară Costesti

A. Partea I. Descrierea imobilului

TEREN Extravilan

Adresa: Jud. Arges

Nr. Crt	Nr cadastral Nr. topografic	Suprafaţa* (mp)	Observaţii / Referinţe
A1		3.000	Sector cadastral:67 Teren neimprejmuit;

B. Partea II. Proprietari şi acte

Inscrieri privitoare la dreptul de proprietate şi alte drepturi reale		Referinţe
/		
Act Administrativ nr. 66407, din 13/02/1995 emis de CJSDPAT ARGES;		
B1	Intabulare, drept de PROPRIETATE, dobandit prin Reconstituire, cota actuala 1/1, cota initiala 1/1	A1
	1) **PAPUC B GHEORGHE** 2) **TRUŢĂ TUDOR** 3) **PAPUC B FLOREA**	

C. Partea III. SARCINI .

Inscrieri privind dezmembramintele dreptului de proprietate, drepturi reale de garanţie şi sarcini	Referinţe
NU SUNT	

Neutilizabil în circuitul civil

Anexa Nr. 1 La Partea I

Teren

Nr cadastral	Suprafaţa (mp)*	Observaţii / Referinţe
	3.000	

* Suprafaţa este determinată in planul de proiecţie Stereo 70.

DETALII LINIARE IMOBIL



Date referitoare la teren

Crt	Categorie folosinţă	Intra vilan	Suprafaţa (mp)	Tarla	Parcelă	Nr. topo	Observaţii / Referinţe
1	pasune	NU	3.000	57	629	-	

Lungime Segmente
1) Valorile lungimilor segmentelor sunt obţinute din proiecţie în plan.

Punct început	X / Y	Punct sfârşit	X / Y	Lungime segment (** (m)
1	497.222,917 341.352,961	2	497.223,696 341.351,933	1.29
2	497.223,696 341.351,933	3	497.228,441 341.345,669	7.858
3	497.228,441 341.345,669	4	497.514,108 341.511,607	330.365
4	497.514,108 341.511,607	5	497.511,286 341.513,473	3.383
5	497.511,286 341.513,473	6	497.510,17 341.519,819	6.443

Document care conține date cu caracter personal, protejat de prevederile Regulamentului (UE) nr. 679/2016 și Legii 190/2018

Punct început	X / Y	Punct sfârşit	X / Y	Lungime segment (** (m)
6	497.510,17 341.519,819	1	497.222,917 341.352,961	332.199

** Lungimile segmentelor sunt determinate în planul de proiecţie Stereo 70 şi sunt rotunjite la 1 milimetru.
*** Distanţa dintre puncte este formată din segmente cumulate ce sunt mai mici decât valoarea 1 milimetru.

Neutilizabil in circuitul civil

DATE DESPRE IMOBILUL NR. 17459

Oficiul de Cadastru şi Publicitate Imobiliară ARGES
Biroul de Cadastru şi Publicitate Imobiliară Costesti

A. Partea I. Descrierea imobilului

TEREN Extravilan

Adresa: Jud. Arges

Nr. Crt	Nr cadastral Nr. topografic	Suprafaţa* (mp)	Observaţii / Referinţe
A1		2.500	Sector cadastral:67 Teren neimprejmuit;

B. Partea II. Proprietari şi acte

Inscrieri privitoare la dreptul de proprietate şi alte drepturi reale		Referinţe
/		
Act Administrativ nr. 59857, din 19/12/1994 emis de CJSDPAT ARGES;		
B1	Intabulare, drept de PROPRIETATE, dobandit prin Reconstituire, cota actuala 1/1, cota initiala 1/1	A1
	1) **DUMITRU S T. FLOREA I**	

C. Partea III. SARCINI .

Inscrieri privind dezmembramintele dreptului de proprietate, drepturi reale de garanţie şi sarcini	Referinţe
NU SUNT	

Neutilizabil în circuitul civil

Anexa Nr. 1 La Partea I

Teren

Nr cadastral	Suprafaţa (mp)*	Observaţii / Referinţe
	2.500	

* Suprafaţa este determinată in planul de proiecţie Stereo 70.

DETALII LINIARE IMOBIL

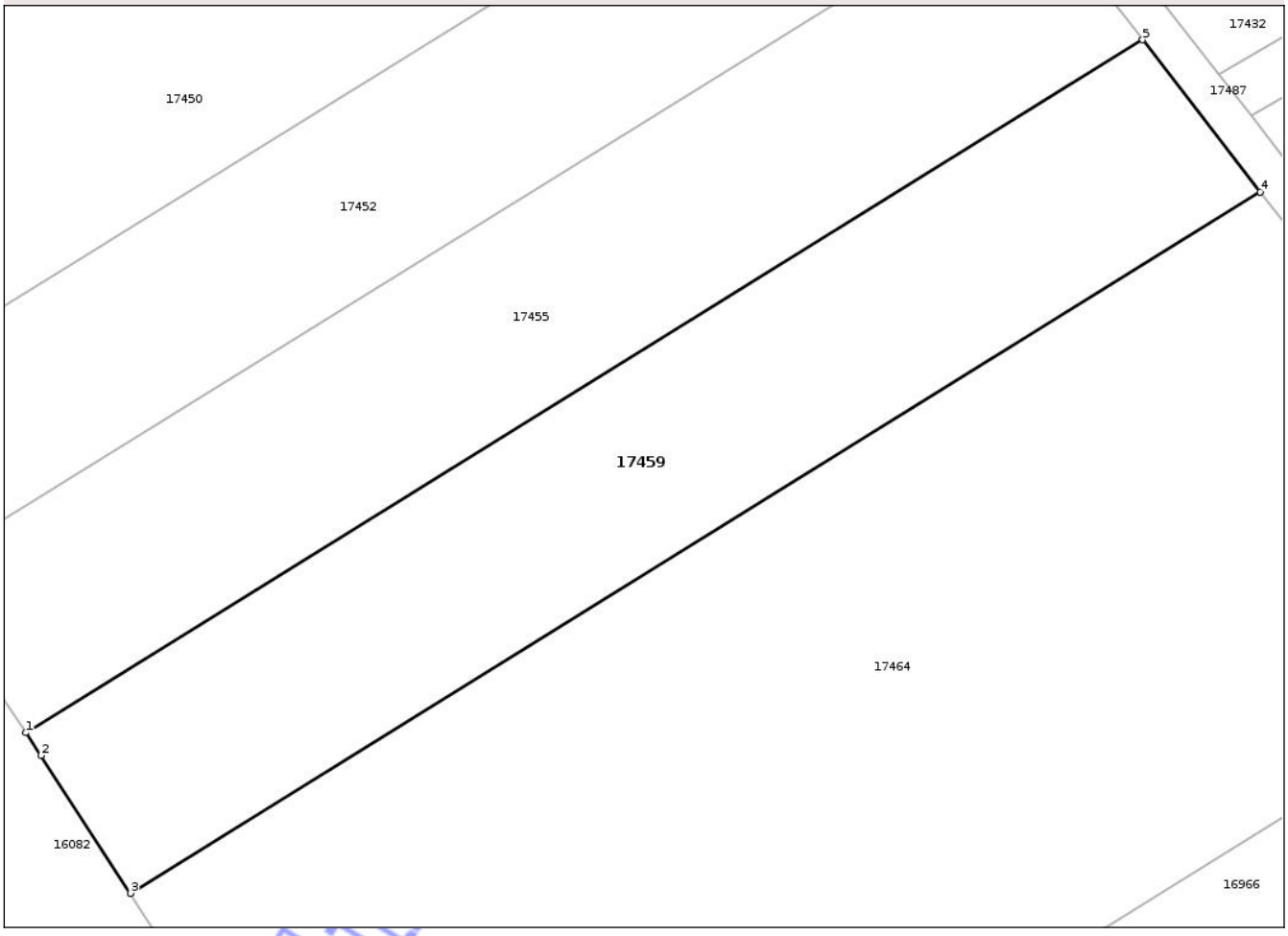

Date referitoare la teren

Crt	Categorie folosință	Intra vilan	Suprafaţa (mp)	Tarla	Parcelă	Nr. topo	Observaţii / Referinţe
1	arabil	NU	2.500	57	629	-	

Lungime Segmente
1) Valorile lungimilor segmentelor sunt obţinute din proiecţie în plan.

Punct început	X / Y	Punct sfârşit	X / Y	Lungime segment (** (m)
1	496.957,989 341.463,269	2	496.959,466 341.461,002	2.706
2	496.959,466 341.461,002	3	496.968,37 341.447,327	16.318
3	496.968,37 341.447,327	4	497.080,77 341.516,977	132.23
4	497.080,77 341.516,977	5	497.069,065 341.532,098	19.122
5	497.069,065 341.532,098	1	496.957,989 341.463,269	130.673

Document care conține date cu caracter personal, protejat de prevederile Regulamentului (UE) nr. 679/2016 și Legii 190/2018

**** Lungimile segmentelor sunt determinate în planul de proiecţie Stereo 70 şi sunt rotunjite la 1 milimetru.**
***** Distanţa dintre puncte este formată din segmente cumulate ce sunt mai mici decât valoarea 1 milimetru.**

Neutilizabil in circuitul civil

DATE DESPRE IMOBILUL NR. 17460

Oficiul de Cadastru şi Publicitate Imobiliară ARGES
Biroul de Cadastru şi Publicitate Imobiliară Costesti

A. Partea I. Descrierea imobilului

TEREN Extravilan

Adresa: Jud. Arges

Nr. Crt	Nr cadastral Nr. topografic	Suprafaţa* (mp)	Observaţii / Referinţe
A1		3.200	Sector cadastral:67 Teren neimprejmuit;

B. Partea II. Proprietari şi acte

Inscrieri privitoare la dreptul de proprietate şi alte drepturi reale		Referinţe
/		
Act Administrativ nr. 39 934, din 13/04/1994 emis de CJSDPAT ARGES;		
B1	Intabulare, drept de PROPRIETATE, dobandit prin Reconstituire, cota actuala 1/1, cota initiala 1/1	A1
	1) **CRISTEA F ŞTEFAN**	

C. Partea III. SARCINI .

Inscrieri privind dezmembramintele dreptului de proprietate, drepturi reale de garanţie şi sarcini	Referinţe
NU SUNT	

Neutilizabil în circuitul civil

Anexa Nr. 1 La Partea I

Teren

Nr cadastral	Suprafaţa (mp)*	Observaţii / Referinţe
	3.200	

* Suprafaţa este determinată in planul de proiecţie Stereo 70.

DETALII LINIARE IMOBIL



Date referitoare la teren

Crt	Categorie folosinţă	Intra vilan	Suprafaţa (mp)	Tarla	Parcelă	Nr. topo	Observaţii / Referinţe
1	arabil	NU	3.200	57	629	-	

Lungime Segmente
1) Valorile lungimilor segmentelor sunt obţinute din proiecţie în plan.

Punct început	X / Y	Punct sfârşit	X / Y	Lungime segment (** (m)
1	497.228,441 341.345,669	2	497.234,302 341.337,933	9.706
2	497.234,302 341.337,933	3	497.523,078 341.505,676	333.96
3	497.523,078 341.505,676	4	497.523,055 341.505,692	0.028
4	497.523,055 341.505,692	5	497.514,108 341.511,607	10.725
5	497.514,108 341.511,607	1	497.228,441 341.345,669	330.365

Document care conține date cu caracter personal, protejat de prevederile Regulamentului (UE) nr. 679/2016 și Legii 190/2018

**** Lungimile segmentelor sunt determinate în planul de proiecţie Stereo 70 şi sunt rotunjite la 1 milimetru.**
***** Distanţa dintre puncte este formată din segmente cumulate ce sunt mai mici decât valoarea 1 milimetru.**

Neutilizabil in circuitul civil

DATE DESPRE IMOBILUL NR. 17461

Oficiul de Cadastru şi Publicitate Imobiliară ARGES
Biroul de Cadastru şi Publicitate Imobiliară Costesti

A. Partea I. Descrierea imobilului

TEREN Extravilan

Adresa: Jud. Arges

Nr. Crt	Nr cadastral Nr. topografic	Suprafaţa* (mp)	Observaţii / Referinţe
A1		2.600	Sector cadastral:67 Teren neimprejmuit;

B. Partea II. Proprietari şi acte

Inscrieri privitoare la dreptul de proprietate şi alte drepturi reale		Referinţe
/		
Act Notarial nr. 27, din 22/02/2000 emis de BIN DANCIU ILIE;		
B1	Intabulare, drept de PROPRIETATE, dobandit prin Succesiune, cota actuala 2/8, cota initiala 2/8	A1
	1) **PĂTRAȘCU MARIA**	
B2	Intabulare, drept de PROPRIETATE, dobandit prin Succesiune, cota actuala 3/8, cota initiala 3/8	A1
	1) **MARIA AURELIA-CORNELIA**	
B3	Intabulare, drept de PROPRIETATE, dobandit prin Succesiune, cota actuala 3/8, cota initiala 3/8	A1
	1) **PĂTRAȘCU IONELA**	

C. Partea III. SARCINI .

Inscrieri privind dezmembramintele dreptului de proprietate, drepturi reale de garanţie şi sarcini	Referinţe
NU SUNT	

Neutilizabil în circuitul civil

Anexa Nr. 1 La Partea I

Teren

Nr cadastral	Suprafaţa (mp)*	Observaţii / Referinţe
	2.600	

* Suprafaţa este determinată in planul de proiecţie Stereo 70.

DETALII LINIARE IMOBIL



Date referitoare la teren

Crt	Categorie folosință	Intra vilan	Suprafaţa (mp)	Tarla	Parcelă	Nr. topo	Observaţii / Referinţe
1	arabil	NU	2.600	57	629	-	

Lungime Segmente
1) Valorile lungimilor segmentelor sunt obţinute din proiecţie în plan.

Punct început	X / Y	Punct sfârşit	X / Y	Lungime segment (** (m)
1	497.234,302 341.337,933	2	497.235,963 341.335,741	2.75
2	497.235,963 341.335,741	3	497.239,018 341.331,708	5.059
3	497.239,018 341.331,708	4	497.530,296 341.500,904	336.853
4	497.530,296 341.500,904	5	497.523,078 341.505,676	8.653
5	497.523,078 341.505,676	1	497.234,302 341.337,933	333.96

Document care conține date cu caracter personal, protejat de prevederile Regulamentului (UE) nr. 679/2016 și Legii 190/2018

**** Lungimile segmentelor sunt determinate în planul de proiecţie Stereo 70 şi sunt rotunjite la 1 milimetru.**
***** Distanţa dintre puncte este formată din segmente cumulate ce sunt mai mici decât valoarea 1 milimetru.**

Neutilizabil in circuitul civil

DATE DESPRE IMOBILUL NR. 17462

Oficiul de Cadastru şi Publicitate Imobiliară ARGES
Biroul de Cadastru şi Publicitate Imobiliară Costesti

A. Partea I. Descrierea imobilului

TEREN Extravilan

Adresa: Jud. Arges

Nr. Crt	Nr cadastral Nr. topografic	Suprafaţa* (mp)	Observaţii / Referinţe
A1		4.500	Sector cadastral:67 Teren neimprejmuit;

B. Partea II. Proprietari şi acte

Inscrieri privitoare la dreptul de proprietate şi alte drepturi reale		Referinţe
/		
Act Administrativ nr. 39 934, din 13/04/1994 emis de CJSDPAT ARGES;		
B1	Intabulare, drept de PROPRIETATE, dobandit prin Reconstituire, cota actuala 1/1, cota initiala 1/1	A1
	1) **CRISTEA F ŞTEFAN**	

C. Partea III. SARCINI .

Inscrieri privind dezmembramintele dreptului de proprietate, drepturi reale de garanţie şi sarcini	Referinţe
NU SUNT	

Neutilizabil în circuitul civil

Anexa Nr. 1 La Partea I

Teren

Nr cadastral	Suprafaţa (mp)*	Observaţii / Referinţe
	4.500	

* Suprafaţa este determinată in planul de proiecţie Stereo 70.

DETALII LINIARE IMOBIL



Date referitoare la teren

Crt	Categorie folosință	Intra vilan	Suprafaţa (mp)	Tarla	Parcelă	Nr. topo	Observaţii / Referinţe
1	arabil	NU	4.500	57	629	-	

Lungime Segmente

1) Valorile lungimilor segmentelor sunt obţinute din proiecţie în plan.

Punct început	X / Y	Punct sfârşit	X / Y	Lungime segment (** (m)
1	497.239,018 341.331,708	2	497.247,086 341.321,058	13.361
2	497.247,086 341.321,058	3	497.542,643 341.492,74	341.802
3	497.542,643 341.492,74	4	497.530,296 341.500,904	14.802
4	497.530,296 341.500,904	1	497.239,018 341.331,708	336.853

**** Lungimile segmentelor sunt determinate în planul de proiecţie Stereo 70 şi sunt rotunjite la 1 milimetru.**

Document care conține date cu caracter personal, protejat de prevederile Regulamentului (UE) nr. 679/2016 și Legii 190/2018

***** Distanţa dintre puncte este formată din segmente cumulate ce sunt mai mici decât valoarea 1 milimetru.**

Neutilizabil in circuitul civil

DATE DESPRE IMOBILUL NR. 17463

Oficiul de Cadastru şi Publicitate Imobiliară ARGES
Biroul de Cadastru şi Publicitate Imobiliară Costesti

A. Partea I. Descrierea imobilului

TEREN Extravilan

Adresa: Jud. Arges

Nr. Crt	Nr cadastral Nr. topografic	Suprafaţa* (mp)	Observaţii / Referinţe
A1		2.500	Sector cadastral:67 Teren neimprejmuit;

B. Partea II. Proprietari şi acte

Inscrieri privitoare la dreptul de proprietate şi alte drepturi reale		Referinţe
/		
Act Administrativ nr. 42161, din 18/05/1994 emis de CJSDPAT ARGES;		
B1	Intabulare, drept de PROPRIETATE, dobandit prin Reconstituire, cota actuala 1/1, cota initiala 1/1	A1
	1) **PĂUN V ION**	

C. Partea III. SARCINI .

Inscrieri privind dezmembramintele dreptului de proprietate, drepturi reale de garanţie şi sarcini	Referinţe
NU SUNT	

Neutilizabil în circuitul civil

Anexa Nr. 1 La Partea I

Teren

Nr cadastral	Suprafaţa (mp)*	Observaţii / Referinţe
	2.500	

* Suprafaţa este determinată in planul de proiecţie Stereo 70.

DETALII LINIARE IMOBIL



Date referitoare la teren

Crt	Categorie folosinţă	Intra vilan	Suprafaţa (mp)	Tarla	Parcelă	Nr. topo	Observaţii / Referinţe
1	arabil	NU	2.500	57	629	-	

Lungime Segmente

1) Valorile lungimilor segmentelor sunt obţinute din proiecţie în plan.

Punct început	X / Y	Punct sfârşit	X / Y	Lungime segment (** (m)
1	497.247,086 341.321,058	2	497.251,519 341.315,207	7.341
2	497.251,519 341.315,207	3	497.549,427 341.488,255	344.521
3	497.549,427 341.488,255	4	497.542,643 341.492,74	8.133
4	497.542,643 341.492,74	1	497.247,086 341.321,058	341.802

**** Lungimile segmentelor sunt determinate în planul de proiecţie Stereo 70 şi sunt rotunjite la 1 milimetru.**

Document care conține date cu caracter personal, protejat de prevederile Regulamentului (UE) nr. 679/2016 și Legii 190/2018

***** Distanţa dintre puncte este formată din segmente cumulate ce sunt mai mici decât valoarea 1 milimetru.**

Neutilizabil in circuitul civil

DATE DESPRE IMOBILUL NR. 17464

Oficiul de Cadastru şi Publicitate Imobiliară ARGES
Biroul de Cadastru şi Publicitate Imobiliară Costesti

A. Partea I. Descrierea imobilului

TEREN Extravilan

Adresa: Jud. Arges

Nr. Crt	Nr cadastral Nr. topografic	Suprafaţa* (mp)	Observaţii / Referinţe
A1		7.300	Sector cadastral:67 Teren neimprejmuit;

B. Partea II. Proprietari şi acte

Inscrieri privitoare la dreptul de proprietate şi alte drepturi reale		Referinţe
/		
Act Administrativ nr. 68113, din 08/03/1995 emis de CJSDPAT ARGES;		
B1	Intabulare, drept de PROPRIETATE, dobandit prin Reconstituire, cota actuala 1/1, cota initiala 1/1	A1
	1) **POPA CA ION**	

C. Partea III. SARCINI .

Inscrieri privind dezmembramintele dreptului de proprietate, drepturi reale de garanţie şi sarcini	Referinţe
NU SUNT	

Neutilizabil în circuitul civil

Anexa Nr. 1 La Partea I

Teren

Nr cadastral	Suprafaţa (mp)*	Observaţii / Referinţe
	7.300	

* Suprafaţa este determinată in planul de proiecţie Stereo 70.

DETALII LINIARE IMOBIL

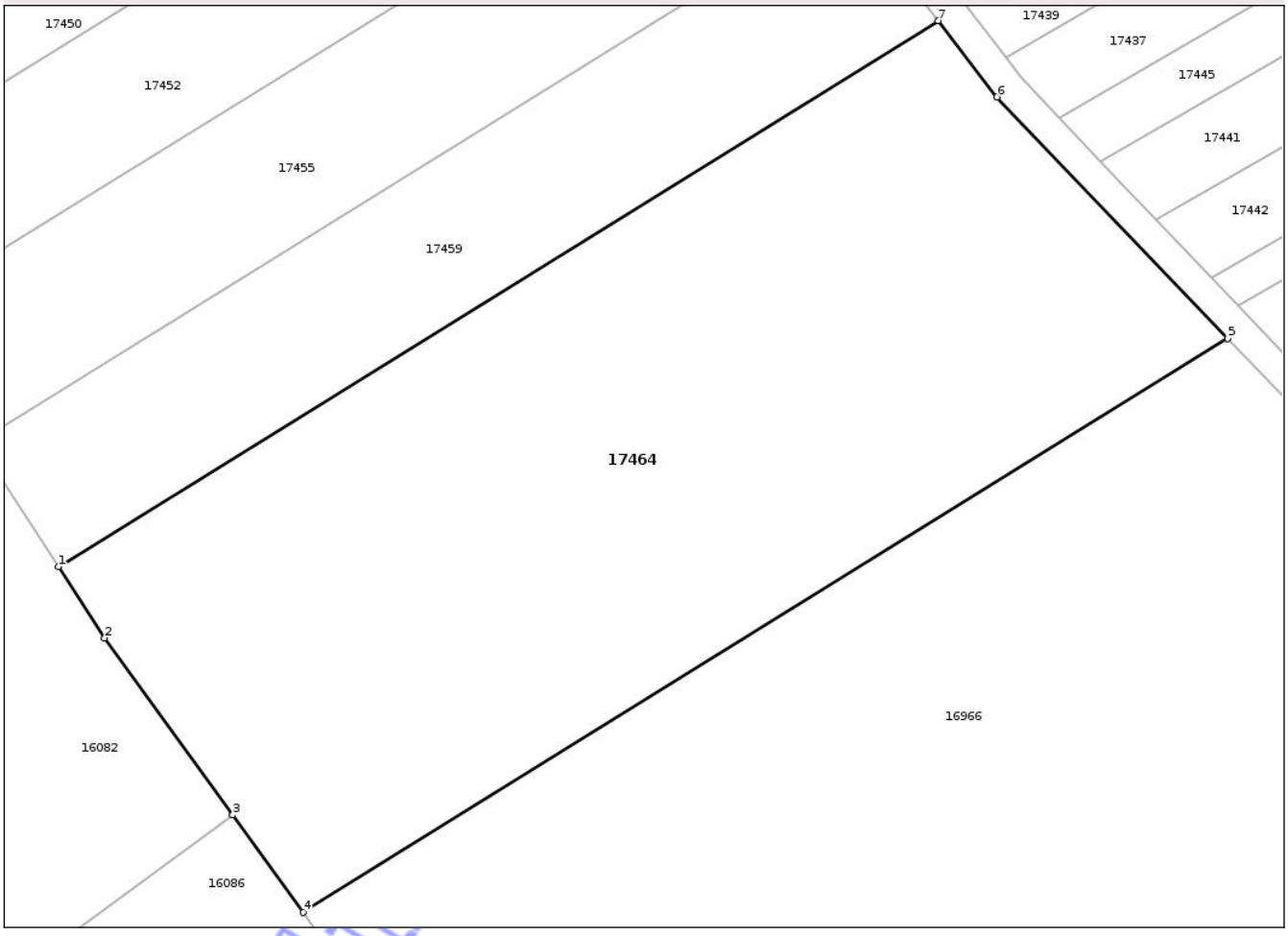

Date referitoare la teren

Crt	Categorie folosință	Intra vilan	Suprafaţa (mp)	Tarla	Parcelă	Nr. topo	Observaţii / Referinţe
1	arabil	NU	7.300	57	629	-	

Lungime Segmente
1) Valorile lungimilor segmentelor sunt obţinute din proiecţie în plan.

Punct început	X / Y	Punct sfârşit	X / Y	Lungime segment (** (m)
1	496.968,37 341.447,327	2	496.974,286 341.438,241	10.842
2	496.974,286 341.438,241	3	496.990,644 341.415,639	27.9
3	496.990,644 341.415,639	4	496.999,627 341.403,227	15.322
4	496.999,627 341.403,227	5	497.117,747 341.476,42	138.959
5	497.117,747 341.476,42	6	497.088,282 341.507,272	42.662

Document care conține date cu caracter personal, protejat de prevederile Regulamentului (UE) nr. 679/2016 și Legii 190/2018

Punct început	X / Y	Punct sfârşit	X / Y	Lungime segment (** (m)
6	497.088,282 341.507,272	7	497.080,77 341.516,977	12.273
7	497.080,77 341.516,977	1	496.968,37 341.447,327	132.23

** Lungimile segmentelor sunt determinate în planul de proiecţie Stereo 70 şi sunt rotunjite la 1 milimetru.
*** Distanţa dintre puncte este formată din segmente cumulate ce sunt mai mici decât valoarea 1 milimetru.

Neutilizabil in circuitul civil

DATE DESPRE IMOBILUL NR. 17465

Oficiul de Cadastru şi Publicitate Imobiliară ARGES
Biroul de Cadastru şi Publicitate Imobiliară Costesti

A. Partea I. Descrierea imobilului

TEREN Extravilan

Adresa: Jud. Arges

Nr. Crt	Nr cadastral Nr. topografic	Suprafaţa* (mp)	Observaţii / Referinţe
A1		4.300	Sector cadastral:67 Teren neimprejmuit;

B. Partea II. Proprietari şi acte

Inscrieri privitoare la dreptul de proprietate şi alte drepturi reale		Referinţe
/		
Act Notarial nr. 81, din 21/03/2006 emis de BIN GRECU CARMEN;		
B1	Intabulare, drept de PROPRIETATE, dobandit prin Succesiune, cota actuala 1/1, cota initiala 1/1	A1
	1) **RADU FLORIN-ION**	

C. Partea III. SARCINI .

Inscrieri privind dezmembramintele dreptului de proprietate, drepturi reale de garanţie şi sarcini	Referinţe
NU SUNT	

Neutilizabil în circuitul civil

Anexa Nr. 1 La Partea I

Teren

Nr cadastral	Suprafaţa (mp)*	Observaţii / Referinţe
	4.300	

* Suprafaţa este determinată in planul de proiecţie Stereo 70.

DETALII LINIARE IMOBIL



Date referitoare la teren

Crt	Categorie folosinţă	Intra vilan	Suprafaţa (mp)	Tarla	Parcelă	Nr. topo	Observaţii / Referinţe
1	arabil	NU	4.300	57	629	-	

Lungime Segmente
1) Valorile lungimilor segmentelor sunt obţinute din proiecţie în plan.

Punct început	X / Y	Punct sfârşit	X / Y	Lungime segment (** (m)
1	497.251,519 341.315,207	2	497.257,295 341.307,582	9.566
2	497.257,295 341.307,582	3	497.259,061 341.305,251	2.924
3	497.259,061 341.305,251	4	497.560,97 341.480,623	349.148
4	497.560,97 341.480,623	5	497.559,271 341.481,746	2.037
5	497.559,271 341.481,746	6	497.549,427 341.488,255	11.801

Document care conține date cu caracter personal, protejat de prevederile Regulamentului (UE) nr. 679/2016 și Legii 190/2018

Punct început	X / Y	Punct sfârşit	X / Y	Lungime segment (** (m)
6	497.549,427 341.488,255	1	497.251,519 341.315,207	344.521

** Lungimile segmentelor sunt determinate în planul de proiecţie Stereo 70 şi sunt rotunjite la 1 milimetru.
*** Distanţa dintre puncte este formată din segmente cumulate ce sunt mai mici decât valoarea 1 milimetru.

Neutilizabil in circuitul civil

DATE DESPRE IMOBILUL NR. 17466

Oficiul de Cadastru şi Publicitate Imobiliară ARGES
Biroul de Cadastru şi Publicitate Imobiliară Costesti

A. Partea I. Descrierea imobilului

TEREN Extravilan

Adresa: Jud. Arges

Nr. Crt	Nr cadastral Nr. topografic	Suprafaţa* (mp)	Observaţii / Referinţe
A1		5.600	Sector cadastral:67 Teren neimprejmuit;

B. Partea II. Proprietari şi acte

Inscrieri privitoare la dreptul de proprietate şi alte drepturi reale		Referinţe
/		
Act Notarial nr. 145, din 15/04/2019 emis de BIN CARMEN GRECU;		
B1	Intabulare, drept de PROPRIETATE, dobandit prin Succesiune, cota actuala 1/4, cota initiala 1/4	A1
	1) **PENA GHERGHINA**	
B2	Intabulare, drept de PROPRIETATE, dobandit prin Succesiune, cota actuala 1/4, cota initiala 1/4	A1
	1) **CALOTĂ MARIANA**	
B3	Intabulare, drept de PROPRIETATE, dobandit prin Succesiune, cota actuala 1/4, cota initiala 1/4	A1
	1) **DUMITRU PENA-IULIANA**	
B4	Intabulare, drept de PROPRIETATE, dobandit prin Succesiune, cota actuala 1/4, cota initiala 1/4	A1
	1) **PARASCHIV CAMELIA**	

C. Partea III. SARCINI .

Inscrieri privind dezmembramintele dreptului de proprietate, drepturi reale de garanţie şi sarcini	Referinţe
NU SUNT	

Neutilizabil în circuitul civil

Anexa Nr. 1 La Partea I

Teren

Nr cadastral	Suprafaţa (mp)*	Observaţii / Referinţe
	5.600	

* Suprafaţa este determinată in planul de proiecţie Stereo 70.

DETALII LINIARE IMOBIL



Date referitoare la teren

Crt	Categorie folosinţă	Intra vilan	Suprafaţa (mp)	Tarla	Parcelă	Nr. topo	Observaţii / Referinţe
1	arabil	NU	5.600	57	629	-	

Lungime Segmente
1) Valorile lungimilor segmentelor sunt obţinute din proiecţie în plan.

Punct început	X / Y	Punct sfârşit	X / Y	Lungime segment (** (m)
1	497.259,061 341.305,251	2	497.267,527 341.294,076	14.02
2	497.267,527 341.294,076	3	497.268,948 341.292,602	2.047
3	497.268,948 341.292,602	4	497.575,854 341.470,877	354.927
4	497.575,854 341.470,877	5	497.566,041 341.477,27	11.712
5	497.566,041 341.477,27	6	497.560,97 341.480,623	6.079

Document care conține date cu caracter personal, protejat de prevederile Regulamentului (UE) nr. 679/2016 și Legii 190/2018

Punct început	X / Y	Punct sfârşit	X / Y	Lungime segment (** (m)
6	497.560,97 341.480,623	1	497.259,061 341.305,251	349.148

** Lungimile segmentelor sunt determinate în planul de proiecţie Stereo 70 şi sunt rotunjite la 1 milimetru.
*** Distanţa dintre puncte este formată din segmente cumulate ce sunt mai mici decât valoarea 1 milimetru.

Neutilizabil in circuitul civil

DATE DESPRE IMOBILUL NR. 17467

Oficiul de Cadastru şi Publicitate Imobiliară ARGES
Biroul de Cadastru şi Publicitate Imobiliară Costesti

A. Partea I. Descrierea imobilului

TEREN Extravilan

Adresa: Jud. Arges

Nr. Crt	Nr cadastral Nr. topografic	Suprafaţa* (mp)	Observaţii / Referinţe
A1	89644	5.000	Sector cadastral:67 Teren neimprejmuit;

B. Partea II. Proprietari şi acte

Inscrieri privitoare la dreptul de proprietate şi alte drepturi reale		Referinţe
32853 / 23/11/2023		
Act Notarial nr. 5959, din 20/11/2023 emis de DANCIU NARCIS VIOREL;		
B2	Intabulare, drept de PROPRIETATE, bun comun, dobandit prin Conventie, cota actuala 1/1, cota initiala 1/1	A1
	1) **IANCU DORINEL**, casatorit cu 2) **IANCU ANDREEA DANA**	

C. Partea III. SARCINI .

Inscrieri privind dezmembramintele dreptului de proprietate, drepturi reale de garanţie şi sarcini	Referinţe
NU SUNT	

Neutilizabil în circuitul civil

Anexa Nr. 1 La Partea I

Teren

Nr cadastral	Suprafaţa (mp)*	Observaţii / Referinţe
89644	5.000	

* Suprafaţa este determinată in planul de proiecţie Stereo 70.

DETALII LINIARE IMOBIL



Date referitoare la teren

Crt	Categorie folosinţă	Intra vilan	Suprafaţa (mp)	Tarla	Parcelă	Nr. topo	Observaţii / Referinţe
1	arabil	NU	5.000	57	629	-	

Lungime Segmente
1) Valorile lungimilor segmentelor sunt obţinute din proiecţie în plan.

Punct început	X / Y	Punct sfârşit	X / Y	Lungime segment (** (m)
1	497.268,948 341.292,602	2	497.278,965 341.282,212	14.432
2	497.278,965 341.282,212	3	497.589,007 341.462,308	358.553
3	497.589,007 341.462,308	4	497.579,318 341.468,62	11.564
4	497.579,318 341.468,62	5	497.575,854 341.470,877	4.134
5	497.575,854 341.470,877	1	497.268,948 341.292,602	354.927

Document care conține date cu caracter personal, protejat de prevederile Regulamentului (UE) nr. 679/2016 și Legii 190/2018

**** Lungimile segmentelor sunt determinate în planul de proiecţie Stereo 70 şi sunt rotunjite la 1 milimetru.**
***** Distanţa dintre puncte este formată din segmente cumulate ce sunt mai mici decât valoarea 1 milimetru.**

Neutilizabil in circuitul civil

DATE DESPRE IMOBILUL NR. 17468

Oficiul de Cadastru şi Publicitate Imobiliară ARGES
Biroul de Cadastru şi Publicitate Imobiliară Costesti

A. Partea I. Descrierea imobilului

TEREN Extravilan

Adresa: Jud. Arges

Nr. Crt	Nr cadastral Nr. topografic	Suprafaţa* (mp)	Observaţii / Referinţe
A1		2.500	Sector cadastral:67 Teren neimprejmuit;

B. Partea II. Proprietari şi acte

Inscrieri privitoare la dreptul de proprietate şi alte drepturi reale		Referinţe
/		
Act Notarial nr. 370, din 14/09/2015 emis de BIN CARMEN GRECU;		
B1	Intabulare, drept de PROPRIETATE, dobandit prin Succesiune, cota actuala 1/2, cota initiala 1/2	A1
	1) **CUCU IONEL**	
B2	Intabulare, drept de PROPRIETATE, dobandit prin Succesiune, cota actuala 1/2, cota initiala 1/2	A1
	1) **SOARE FLORICA**	

C. Partea III. SARCINI .

Inscrieri privind dezmembramintele dreptului de proprietate, drepturi reale de garanţie şi sarcini	Referinţe
NU SUNT	

Neutilizabil în circuitul civil

Anexa Nr. 1 La Partea I

Teren

Nr cadastral	Suprafaţa (mp)*	Observaţii / Referinţe
	2.500	

* Suprafaţa este determinată in planul de proiecţie Stereo 70.

DETALII LINIARE IMOBIL



Date referitoare la teren

Crt	Categorie folosință	Intra vilan	Suprafaţa (mp)	Tarla	Parcelă	Nr. topo	Observaţii / Referinţe
1	arabil	NU	2.500	57	629	-	

Lungime Segmente

1) Valorile lungimilor segmentelor sunt obţinute din proiecţie în plan.

Punct început	X / Y	Punct sfârşit	X / Y	Lungime segment (** (m)
1	497.278,965 341.282,212	2	497.283,943 341.277,048	7.173
2	497.283,943 341.277,048	3	497.594,427 341.457,401	359.065
3	497.594,427 341.457,401	4	497.589,817 341.461,78	6.358
4	497.589,817 341.461,78	5	497.589,007 341.462,308	0.967
5	497.589,007 341.462,308	1	497.278,965 341.282,212	358.553

Document care conține date cu caracter personal, protejat de prevederile Regulamentului (UE) nr. 679/2016 și Legii 190/2018

**** Lungimile segmentelor sunt determinate în planul de proiecţie Stereo 70 şi sunt rotunjite la 1 milimetru.**
***** Distanţa dintre puncte este formată din segmente cumulate ce sunt mai mici decât valoarea 1 milimetru.**

Neutilizabil in circuitul civil

DATE DESPRE IMOBILUL NR. 17469

Oficiul de Cadastru şi Publicitate Imobiliară ARGES
Biroul de Cadastru şi Publicitate Imobiliară Costesti

A. Partea I. Descrierea imobilului

TEREN Extravilan

Adresa: Jud. Arges

Nr. Crt	Nr cadastral Nr. topografic	Suprafaţa* (mp)	Observaţii / Referinţe
A1		2.800	Sector cadastral:67 Teren neimprejmuit;

B. Partea II. Proprietari şi acte

Inscrieri privitoare la dreptul de proprietate şi alte drepturi reale		Referinţe
/		
Act Notarial nr. 351, din 11/02/1997 emis de BIN DANCIU ILIE (CERTIFICAT DE DECES SERIA DP, NR. 975277, ELIBERAT LA DATA DE 07.10.2006 DE CĂTRE PRIMĂRIA COMUNEI BUZOEȘTI.);		
B1	Intabulare, drept de PROPRIETATE, dobandit prin Iesire Din Indiviziune, cota actuala 1/1, cota initiala 1/1	A1
	1) **STANCIU NICOLAE** DEFUNCT:Da	

C. Partea III. SARCINI .

Inscrieri privind dezmembramintele dreptului de proprietate, drepturi reale de garanţie şi sarcini	Referinţe
NU SUNT	

Neutilizabil în circuitul civil

Anexa Nr. 1 La Partea I

Teren

Nr cadastral	Suprafaţa (mp)*	Observaţii / Referinţe
	2.800	

* Suprafaţa este determinată in planul de proiecţie Stereo 70.

DETALII LINIARE IMOBIL



Date referitoare la teren

Crt	Categorie folosinţă	Intra vilan	Suprafaţa (mp)	Tarla	Parcelă	Nr. topo	Observaţii / Referinţe
1	arabil	NU	2.800	57	629	-	

Lungime Segmente

1) Valorile lungimilor segmentelor sunt obţinute din proiecţie în plan.

Punct început	X / Y	Punct sfârşit	X / Y	Lungime segment (** (m)
1	497.283,943 341.277,048	2	497.289,514 341.271,27	8.026
2	497.289,514 341.271,27	3	497.600,315 341.451,807	359.431
3	497.600,315 341.451,807	4	497.594,427 341.457,401	8.122
4	497.594,427 341.457,401	1	497.283,943 341.277,048	359.065

**** Lungimile segmentelor sunt determinate în planul de proiecţie Stereo 70 şi sunt rotunjite la 1 milimetru.**

Document care conține date cu caracter personal, protejat de prevederile Regulamentului (UE) nr. 679/2016 și Legii 190/2018

***** Distanţa dintre puncte este formată din segmente cumulate ce sunt mai mici decât valoarea 1 milimetru.**

Neutilizabil in circuitul civil

DATE DESPRE IMOBILUL NR. 17470

Oficiul de Cadastru şi Publicitate Imobiliară ARGES
Biroul de Cadastru şi Publicitate Imobiliară Costesti

A. Partea I. Descrierea imobilului

TEREN Extravilan

Adresa: Jud. Arges

Nr. Crt	Nr cadastral Nr. topografic	Suprafaţa* (mp)	Observaţii / Referinţe
A1		8.400	Sector cadastral:67 Teren neimprejmuit;

B. Partea II. Proprietari şi acte

Inscrieri privitoare la dreptul de proprietate şi alte drepturi reale		Referinţe
/		
Act Administrativ nr. 68125, din 10/03/1995 emis de CJSDPAT ARGES;		
B1	Intabulare, drept de PROPRIETATE, dobandit prin Reconstituire, cota actuala 1/1, cota initiala 1/1	A1
	1) **PĂTRU R IOANA**	

C. Partea III. SARCINI .

Inscrieri privind dezmembramintele dreptului de proprietate, drepturi reale de garanţie şi sarcini	Referinţe
NU SUNT	

Neutilizabil în circuitul civil

Anexa Nr. 1 La Partea I

Teren

Nr cadastral	Suprafaţa (mp)*	Observaţii / Referinţe
	8.400	

* Suprafaţa este determinată in planul de proiecţie Stereo 70.

DETALII LINIARE IMOBIL



Date referitoare la teren

Crt	Categorie folosinţă	Intra vilan	Suprafaţa (mp)	Tarla	Parcelă	Nr. topo	Observaţii / Referinţe
1	arabil	NU	8.400	57	629	-	

Lungime Segmente
1) Valorile lungimilor segmentelor sunt obţinute din proiecţie în plan.

Punct început	X / Y	Punct sfârşit	X / Y	Lungime segment (** (m)
1	497.289,514 341.271,27	2	497.306,196 341.253,967	24.035
2	497.306,196 341.253,967	3	497.616,868 341.434,429	359.282
3	497.616,868 341.434,429	4	497.615,033 341.437,825	3.86
4	497.615,033 341.437,825	5	497.600,315 341.451,807	20.301
5	497.600,315 341.451,807	1	497.289,514 341.271,27	359.431

Document care conține date cu caracter personal, protejat de prevederile Regulamentului (UE) nr. 679/2016 și Legii 190/2018

**** Lungimile segmentelor sunt determinate în planul de proiecţie Stereo 70 şi sunt rotunjite la 1 milimetru.**
***** Distanţa dintre puncte este formată din segmente cumulate ce sunt mai mici decât valoarea 1 milimetru.**

Neutilizabil in circuitul civil

DATE DESPRE IMOBILUL NR. 17471

Oficiul de Cadastru şi Publicitate Imobiliară ARGES
Biroul de Cadastru şi Publicitate Imobiliară Costesti

A. Partea I. Descrierea imobilului

TEREN Extravilan

Adresa: Jud. Arges

Nr. Crt	Nr cadastral Nr. topografic	Suprafaţa* (mp)	Observaţii / Referinţe
A1		8.100	Sector cadastral:67 Teren neimprejmuit;

B. Partea II. Proprietari şi acte

Inscrieri privitoare la dreptul de proprietate şi alte drepturi reale		Referinţe
/		
Act Notarial nr. 55, din 19/08/2016 emis de BIN BOGOS NICOLETA ROMANIȚA;		
B1	Intabulare, drept de PROPRIETATE, dobandit prin Succesiune, cota actuala 1/2, cota initiala 1/2	A1
	1) **DIN NICOLETA-GABRIELA**	
B2	Intabulare, drept de PROPRIETATE, dobandit prin Succesiune, cota actuala 1/2, cota initiala 1/2	A1
	1) **SAVA RODICA-MIHAELA**	

C. Partea III. SARCINI .

Inscrieri privind dezmembramintele dreptului de proprietate, drepturi reale de garanţie şi sarcini	Referinţe
NU SUNT	

Neutilizabil în circuitul civil

Anexa Nr. 1 La Partea I

Teren

Nr cadastral	Suprafaţa (mp)*	Observaţii / Referinţe
	8.100	

* Suprafaţa este determinată in planul de proiecţie Stereo 70.

DETALII LINIARE IMOBIL

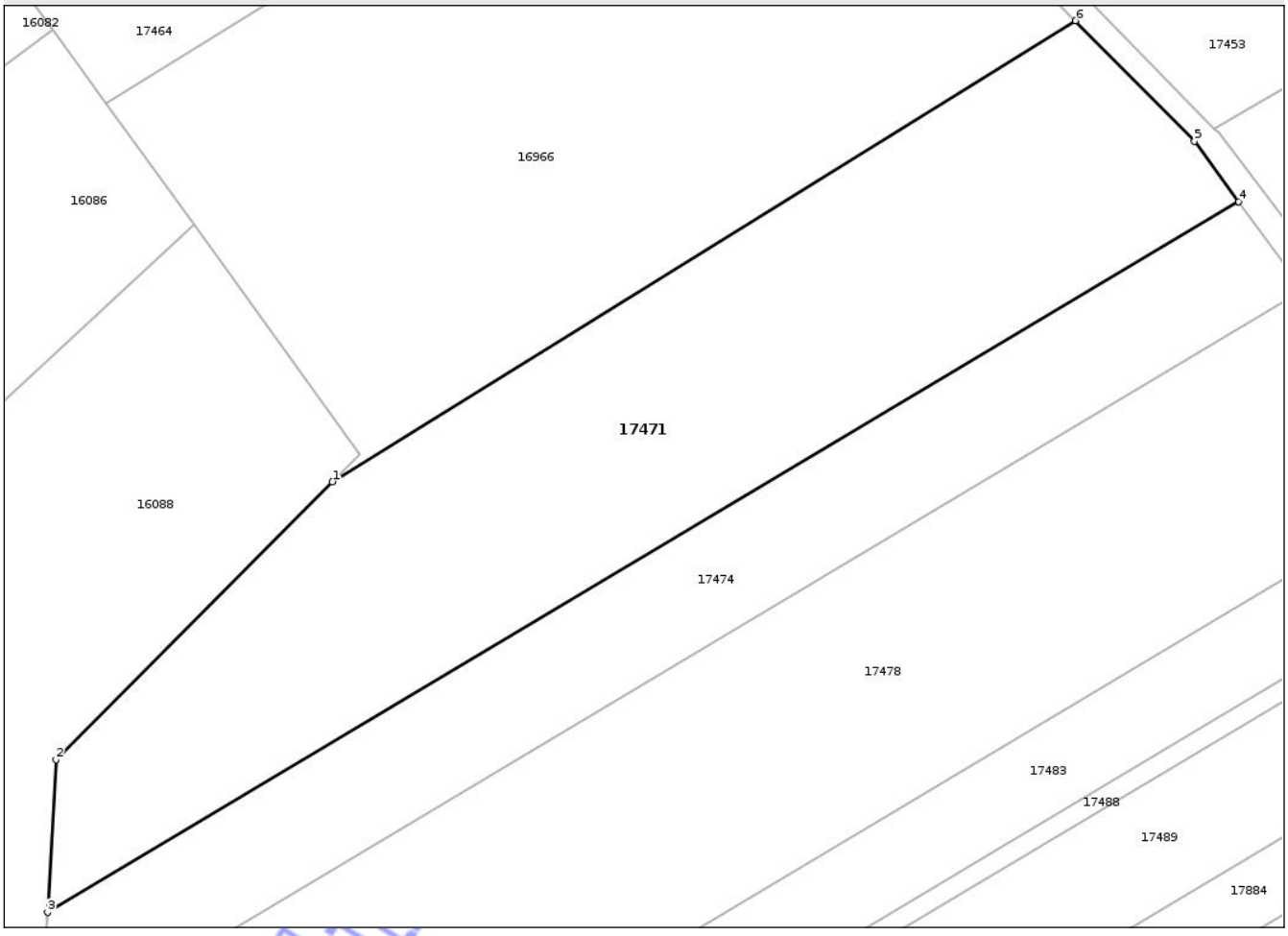

Date referitoare la teren

Crt	Categorie folosință	Intra vilan	Suprafaţa (mp)	Tarla	Parcelă	Nr. topo	Observaţii / Referinţe
1	arabil	NU	8.100	57	629	-	

Lungime Segmente
1) Valorile lungimilor segmentelor sunt obţinute din proiecţie în plan.

Punct început	X / Y	Punct sfârşit	X / Y	Lungime segment (** (m)
1	497.038,109 341.338,953	2	496.991,139 341.291,822	66.54
2	496.991,139 341.291,822	3	496.989,678 341.265,889	25.974
3	496.989,678 341.265,889	4	497.192,12 341.386,493	235.644
4	497.192,12 341.386,493	5	497.184,583 341.396,734	12.716
5	497.184,583 341.396,734	6	497.164,384 341.417,201	28.756

Document care conține date cu caracter personal, protejat de prevederile Regulamentului (UE) nr. 679/2016 și Legii 190/2018

Punct început	X / Y	Punct sfârşit	X / Y	Lungime segment (** (m)
6	497.164,384 341.417,201	1	497.038,109 341.338,953	148.553

** Lungimile segmentelor sunt determinate în planul de proiecţie Stereo 70 şi sunt rotunjite la 1 milimetru.
*** Distanţa dintre puncte este formată din segmente cumulate ce sunt mai mici decât valoarea 1 milimetru.

Neutilizabil in circuitul civil

DATE DESPRE IMOBILUL NR. 17472

Oficiul de Cadastru şi Publicitate Imobiliară ARGES
Biroul de Cadastru şi Publicitate Imobiliară Costesti

A. Partea I. Descrierea imobilului

TEREN Extravilan

Adresa: Jud. Arges

Nr. Crt	Nr cadastral Nr. topografic	Suprafaţa* (mp)	Observaţii / Referinţe
A1		10.600	Sector cadastral:67 Teren neimprejmuit;

B. Partea II. Proprietari şi acte

Inscrieri privitoare la dreptul de proprietate şi alte drepturi reale		Referinţe
/		
Act Notarial nr. 221, din 04/06/2015 emis de BIN CARMEN GRECU (MARIN IOANA-DECEDATĂ CONFORM CERTIFICATULUI DE DECES NR. 2284, ELIBERAT DE DIRECTIA PENTRU EVIDENȚA PEROANELOR PITEȘTI, ÎN DATA DE 08.10.2021);		
B1	Intabulare, drept de PROPRIETATE, dobandit prin Succesiune, cota actuala 1/3, cota initiala 1/3	A1
	1) **MARIN IOANA** DEFUNCT:Da	
Act Notarial nr. 221, din 04/06/2015 emis de BIN CARMEN GRECU;		
B2	Intabulare, drept de PROPRIETATE, dobandit prin Succesiune, cota actuala 1/3, cota initiala 1/3	A1
	1) **DULEA CONSTANTINA**	
B3	Intabulare, drept de PROPRIETATE, dobandit prin Succesiune, cota actuala 1/3, cota initiala 1/3	A1
	1) **MARIN GEORGETA**	

C. Partea III. SARCINI .

Inscrieri privind dezmembramintele dreptului de proprietate, drepturi reale de garanţie şi sarcini	Referinţe
NU SUNT	

Neutilizabil în circuitul civil

Anexa Nr. 1 La Partea I

Teren

Nr cadastral	Suprafaţa (mp)*	Observaţii / Referinţe
	10.600	

* Suprafaţa este determinată in planul de proiecţie Stereo 70.

DETALII LINIARE IMOBIL



Date referitoare la teren

Crt	Categorie folosinţă	Intra vilan	Suprafaţa (mp)	Tarla	Parcelă	Nr. topo	Observaţii / Referinţe
1	arabil	NU	10.600	57	629	-	

Lungime Segmente
1) Valorile lungimilor segmentelor sunt obţinute din proiecţie în plan.

Punct început	X / Y	Punct sfârşit	X / Y	Lungime segment (** (m)
1	497.306,196 341.253,967	2	497.327,527 341.231,841	30.734
2	497.327,527 341.231,841	3	497.631,062 341.408,158	351.029
3	497.631,062 341.408,158	4	497.620,044 341.428,551	23.179
4	497.620,044 341.428,551	5	497.616,868 341.434,429	6.681
5	497.616,868 341.434,429	1	497.306,196 341.253,967	359.282

Document care conține date cu caracter personal, protejat de prevederile Regulamentului (UE) nr. 679/2016 și Legii 190/2018

**** Lungimile segmentelor sunt determinate în planul de proiecţie Stereo 70 şi sunt rotunjite la 1 milimetru.**
***** Distanţa dintre puncte este formată din segmente cumulate ce sunt mai mici decât valoarea 1 milimetru.**

Neutilizabil in circuitul civil

DATE DESPRE IMOBILUL NR. 17473

Oficiul de Cadastru şi Publicitate Imobiliară ARGES
Biroul de Cadastru şi Publicitate Imobiliară Costesti

A. Partea I. Descrierea imobilului

TEREN Extravilan

Adresa: Jud. Arges

Nr. Crt	Nr cadastral Nr. topografic	Suprafaţa* (mp)	Observaţii / Referinţe
A1		5.000	Sector cadastral:67 Teren neimprejmuit;

B. Partea II. Proprietari şi acte

Inscrieri privitoare la dreptul de proprietate şi alte drepturi reale		Referinţe
/		
Act Administrativ nr. 36790, din 22/03/1994 emis de CJSDPAT ARGES;		
B1	Intabulare, drept de PROPRIETATE, dobandit prin Reconstituire, cota actuala 1/1, cota initiala 1/1	A1
	1) **DUMITRESCU I MIHAI**	

C. Partea III. SARCINI .

Inscrieri privind dezmembramintele dreptului de proprietate, drepturi reale de garanţie şi sarcini	Referinţe
NU SUNT	

Neutilizabil în circuitul civil

Anexa Nr. 1 La Partea I

Teren

Nr cadastral	Suprafaţa (mp)*	Observaţii / Referinţe
	5.000	

* Suprafaţa este determinată in planul de proiecţie Stereo 70.

DETALII LINIARE IMOBIL



Date referitoare la teren

Crt	Categorie folosinţă	Intra vilan	Suprafaţa (mp)	Tarla	Parcelă	Nr. topo	Observaţii / Referinţe
1	arabil	NU	5.000	57	629	-	

Lungime Segmente

1) Valorile lungimilor segmentelor sunt obţinute din proiecţie în plan.

Punct început	X / Y	Punct sfârşit	X / Y	Lungime segment (** (m)
1	497.327,527 341.231,841	2	497.329,99 341.229,286	3.549
2	497.329,99 341.229,286	3	497.337,765 341.221,222	11.202
3	497.337,765 341.221,222	4	497.637,854 341.395,537	347.043
4	497.637,854 341.395,537	5	497.631,293 341.407,73	13.846
5	497.631,293 341.407,73	6	497.631,062 341.408,158	0.486

Document care conține date cu caracter personal, protejat de prevederile Regulamentului (UE) nr. 679/2016 și Legii 190/2018

Punct început	X / Y	Punct sfârşit	X / Y	Lungime segment (** (m)
6	497.631,062 341.408,158	1	497.327,527 341.231,841	351.029

** Lungimile segmentelor sunt determinate în planul de proiecţie Stereo 70 şi sunt rotunjite la 1 milimetru.
*** Distanţa dintre puncte este formată din segmente cumulate ce sunt mai mici decât valoarea 1 milimetru.

Neutilizabil in circuitul civil

DATE DESPRE IMOBILUL NR. 17474

Oficiul de Cadastru şi Publicitate Imobiliară ARGES
Biroul de Cadastru şi Publicitate Imobiliară Costesti

A. Partea I. Descrierea imobilului

TEREN Extravilan

Adresa: Jud. Arges

Nr. Crt	Nr cadastral Nr. topografic	Suprafaţa* (mp)	Observaţii / Referinţe
A1		4.500	Sector cadastral:67 Teren neimprejmuit;

B. Partea II. Proprietari şi acte

Inscrieri privitoare la dreptul de proprietate şi alte drepturi reale		Referinţe
/		
Act Administrativ nr. 54342, din 14/09/1994 emis de CJSDPAT ARGES;		
B1	Intabulare, drept de PROPRIETATE, dobandit prin Reconstituire, cota actuala 1/1, cota initiala 1/1	A1
	1) **COSTACHE GHE FILOFTIA**	

C. Partea III. SARCINI .

Inscrieri privind dezmembramintele dreptului de proprietate, drepturi reale de garanţie şi sarcini	Referinţe
NU SUNT	

Neutilizabil în circuitul civil

Anexa Nr. 1 La Partea I

Teren

Nr cadastral	Suprafaţa (mp)*	Observaţii / Referinţe
	4.500	

* Suprafaţa este determinată in planul de proiecţie Stereo 70.

DETALII LINIARE IMOBIL

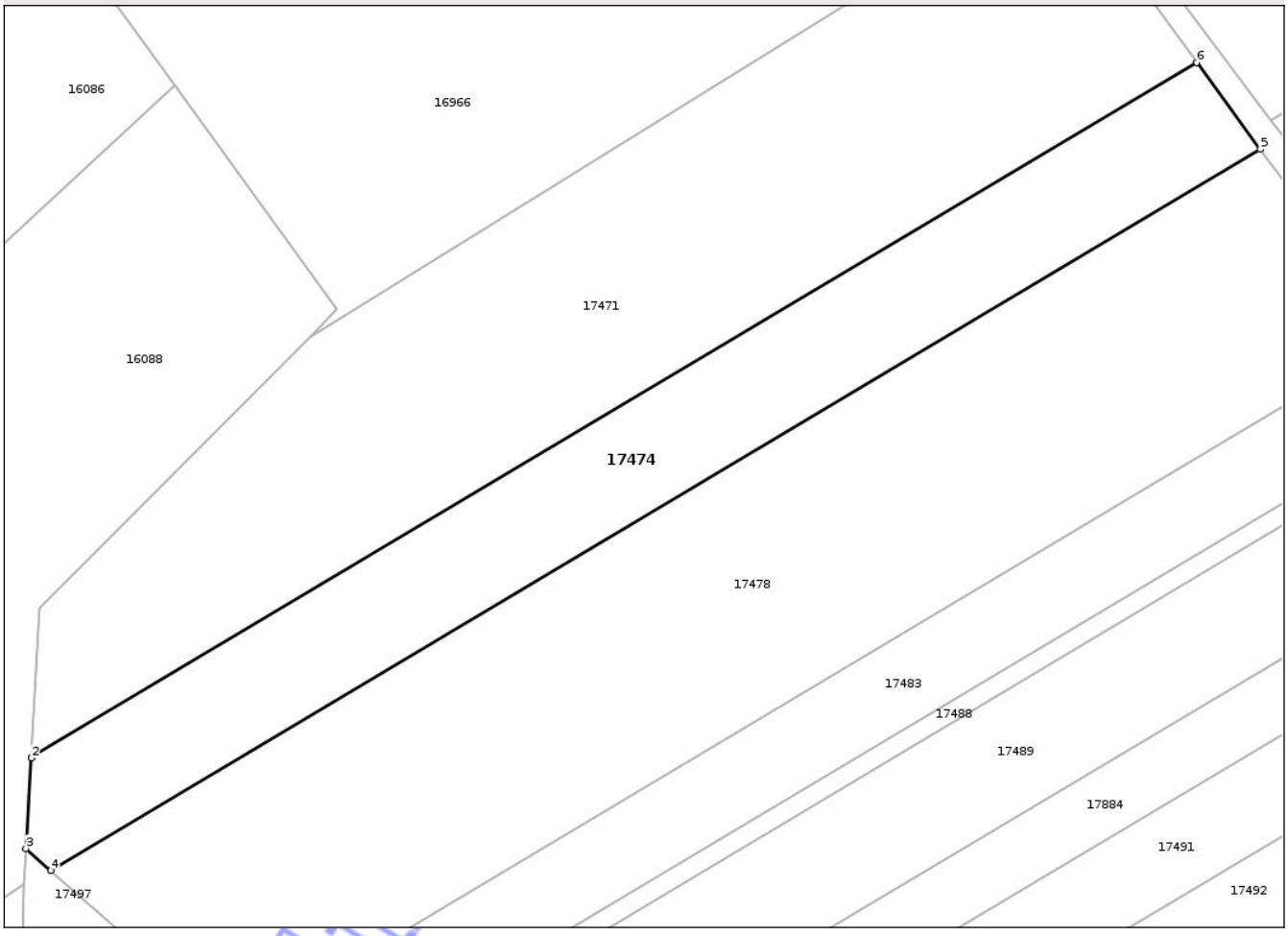

Date referitoare la teren

Crt	Categorie folosință	Intra vilan	Suprafaţa (mp)	Tarla	Parcelă	Nr. topo	Observaţii / Referinţe
1	arabil	NU	4.500	57	629	-	

Lungime Segmente
1) Valorile lungimilor segmentelor sunt obţinute din proiecţie în plan.

Punct început	X / Y	Punct sfârşit	X / Y	Lungime segment (** (m)
1	496.989,678 341.265,889	2	496.989,673 341.265,807	0.082
2	496.989,673 341.265,807	3	496.988,733 341.250,05	15.785
3	496.988,733 341.250,05	4	496.993,082 341.246,278	5.757
4	496.993,082 341.246,278	5	497.203,191 341.371,448	244.568
5	497.203,191 341.371,448	6	497.192,12 341.386,493	18.679

Document care conține date cu caracter personal, protejat de prevederile Regulamentului (UE) nr. 679/2016 și Legii 190/2018

Punct început	X / Y	Punct sfârşit	X / Y	Lungime segment (** (m)
6	497.192,12 341.386,493	1	496.989,678 341.265,889	235.644

** Lungimile segmentelor sunt determinate în planul de proiecţie Stereo 70 şi sunt rotunjite la 1 milimetru.
*** Distanţa dintre puncte este formată din segmente cumulate ce sunt mai mici decât valoarea 1 milimetru.

Neutilizabil in circuitul civil

DATE DESPRE IMOBILUL NR. 17475

Oficiul de Cadastru şi Publicitate Imobiliară ARGES
Biroul de Cadastru şi Publicitate Imobiliară Costesti

A. Partea I. Descrierea imobilului

TEREN Extravilan

Adresa: Jud. Arges

Nr. Crt	Nr cadastral Nr. topografic	Suprafaţa* (mp)	Observaţii / Referinţe
A1	81576	1.800	Sector cadastral:67 Teren neimprejmuit;

B. Partea II. Proprietari şi acte

Inscrieri privitoare la dreptul de proprietate şi alte drepturi reale		Referinţe
7384 / 30/09/2013		
Act Notarial nr. 3155, din 26/09/2013 emis de N.P. GRECU CARMEN;		
B3	Intabulare, drept de PROPRIETATEbun comun,, dobandit prin Conventie, cota actuala 1/1, cota initiala 1/1	A1
	1) **IANCU DORINEL**, , casatorit cu 2) **IANCU ANDREEA DANA**	

C. Partea III. SARCINI .

Inscrieri privind dezmembramintele dreptului de proprietate, drepturi reale de garanţie şi sarcini	Referinţe
NU SUNT	

Neutilizabil în circuitul civil

Anexa Nr. 1 La Partea I

Teren

Nr cadastral	Suprafaţa (mp)*	Observaţii / Referinţe
81576	1.800	

* Suprafaţa este determinată in planul de proiecţie Stereo 70.

DETALII LINIARE IMOBIL

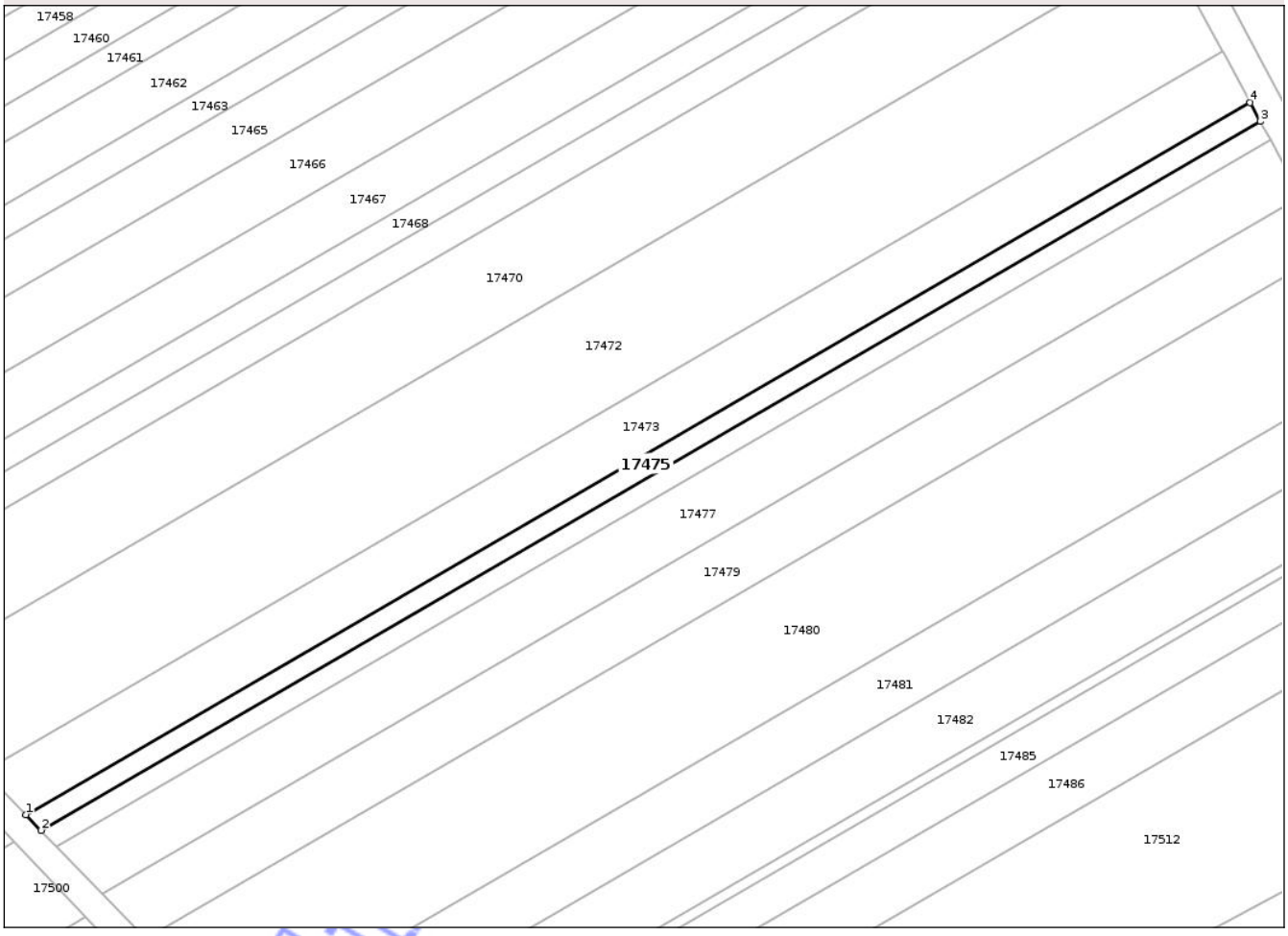

Date referitoare la teren

Crt	Categorie folosinţă	Intra vilan	Suprafaţa (mp)	Tarla	Parcelă	Nr. topo	Observaţii / Referinţe
1	arabil	NU	1.800	57	629	-	

Lungime Segmente

1) Valorile lungimilor segmentelor sunt obţinute din proiecţie în plan.

Punct început	X / Y	Punct sfârşit	X / Y	Lungime segment (** (m)
1	497.337,765 341.221,222	2	497.341,479 341.217,369	5.352
2	497.341,479 341.217,369	3	497.640,318 341.390,957	345.597
3	497.640,318 341.390,957	4	497.637,854 341.395,537	5.201
4	497.637,854 341.395,537	1	497.337,765 341.221,222	347.043

**** Lungimile segmentelor sunt determinate în planul de proiecţie Stereo 70 şi sunt rotunjite la 1 milimetru.**

Document care conține date cu caracter personal, protejat de prevederile Regulamentului (UE) nr. 679/2016 și Legii 190/2018

***** Distanţa dintre puncte este formată din segmente cumulate ce sunt mai mici decât valoarea 1 milimetru.**

Neutilizabil in circuitul civil

DATE DESPRE IMOBILUL NR. 17476

Oficiul de Cadastru şi Publicitate Imobiliară ARGES
Biroul de Cadastru şi Publicitate Imobiliară Costesti

A. Partea I. Descrierea imobilului

TEREN Extravilan

Adresa: Jud. Arges

Nr. Crt	Nr cadastral Nr. topografic	Suprafaţa* (mp)	Observaţii / Referinţe
A1	81804	1.800	Sector cadastral:67 Teren neimprejmuit;

B. Partea II. Proprietari şi acte

Inscrieri privitoare la dreptul de proprietate şi alte drepturi reale		Referinţe
3389 / 11/04/2014		
Act Notarial nr. 1031, din 10/04/2014 emis de GRECU CARMEN;		
B3	Intabulare, drept de PROPRIETATEbun comun,, dobandit prin Conventie, cota actuala 1/1, cota initiala 1/1	A1
	1) **IANCU DORINEL**, , casatorit cu 2) **IANCU ANDREEA DANA**	

C. Partea III. SARCINI .

Inscrieri privind dezmembramintele dreptului de proprietate, drepturi reale de garanţie şi sarcini	Referinţe
NU SUNT	

Neutilizabil în circuitul civil

Anexa Nr. 1 La Partea I

Teren

Nr cadastral	Suprafaţa (mp)*	Observaţii / Referinţe
81804	1.800	

* Suprafaţa este determinată in planul de proiecţie Stereo 70.

DETALII LINIARE IMOBIL

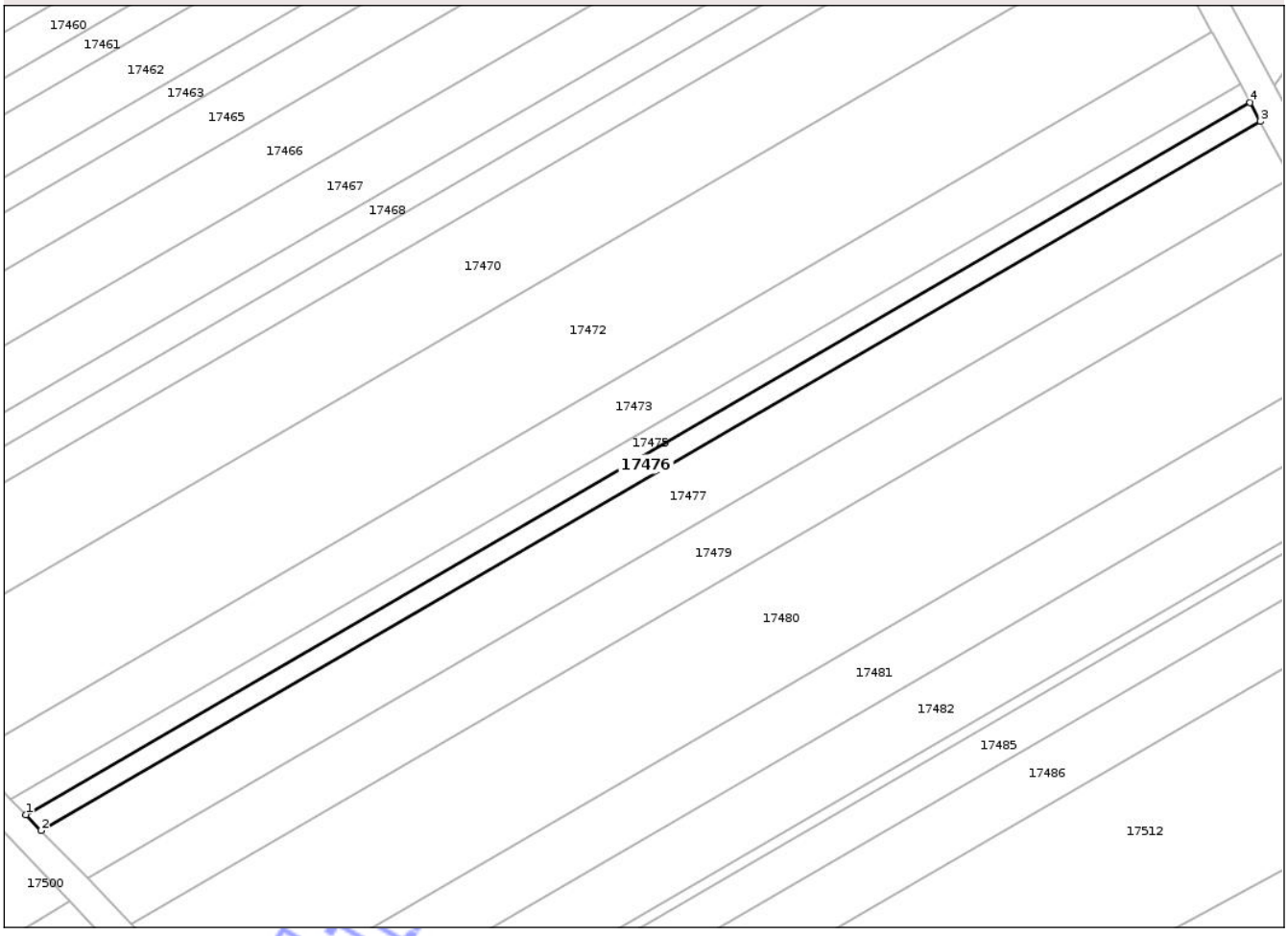

Date referitoare la teren

Crt	Categorie folosință	Intra vilan	Suprafaţa (mp)	Tarla	Parcelă	Nr. topo	Observaţii / Referinţe
1	arabil	NU	1.800	57	629	-	

Lungime Segmente

1) Valorile lungimilor segmentelor sunt obţinute din proiecţie în plan.

Punct început	X / Y	Punct sfârşit	X / Y	Lungime segment (** (m)
1	497.341,479 341.217,369	2	497.345,21 341.213,5	5.375
2	497.345,21 341.213,5	3	497.642,792 341.386,358	344.144
3	497.642,792 341.386,358	4	497.640,318 341.390,957	5.222
4	497.640,318 341.390,957	1	497.341,479 341.217,369	345.597

**** Lungimile segmentelor sunt determinate în planul de proiecţie Stereo 70 şi sunt rotunjite la 1 milimetru.**

Document care conține date cu caracter personal, protejat de prevederile Regulamentului (UE) nr. 679/2016 și Legii 190/2018

***** Distanţa dintre puncte este formată din segmente cumulate ce sunt mai mici decât valoarea 1 milimetru.**

Neutilizabil in circuitul civil

DATE DESPRE IMOBILUL NR. 17477

Oficiul de Cadastru şi Publicitate Imobiliară ARGES
Biroul de Cadastru şi Publicitate Imobiliară Costesti

A. Partea I. Descrierea imobilului

TEREN Extravilan

Adresa: Jud. Arges

Nr. Crt	Nr cadastral Nr. topografic	Suprafaţa* (mp)	Observaţii / Referinţe
A1		Din acte: 9.000 Masurata: 5.400	Sector cadastral:67 Teren neimprejmuit;

B. Partea II. Proprietari şi acte

Inscrieri privitoare la dreptul de proprietate şi alte drepturi reale		Referinţe
/		
Act Administrativ nr. 56807, din 01/11/1994 emis de CJSDPAT ARGES;		
B1	Intabulare, drept de PROPRIETATE, dobandit prin Reconstituire, cota actuala 1/1, cota initiala 1/1	A1
	1) **GEORGESCU GH ILIE** 2) **GEORGESCU PETRIA** 3) **PĂUN ION** 4) **GEORGESCU ION** 5) **GEORGESCU ILIE** 6) **GEORGESCU VALERIAN**	

C. Partea III. SARCINI .

Inscrieri privind dezmembramintele dreptului de proprietate, drepturi reale de garanţie şi sarcini	Referinţe
NU SUNT	

Neutilizabil in circuitul civil

Anexa Nr. 1 La Partea I

Teren

Nr cadastral	Suprafaţa (mp)*	Observaţii / Referinţe
	Din acte: 9.000 Masurata: 5.400	

* Suprafaţa este determinată in planul de proiecţie Stereo 70.

DETALII LINIARE IMOBIL



Date referitoare la teren

Crt	Categorie folosinţă	Intra vilan	Suprafaţa (mp)	Tarla	Parcelă	Nr. topo	Observaţii / Referinţe
1	arabil	NU	5.400	57	629	-	

Lungime Segmente

1) Valorile lungimilor segmentelor sunt obţinute din proiecţie în plan.

Punct început	X / Y	Punct sfârşit	X / Y	Lungime segment (** (m)
1	497.345,21 341.213,5	2	497.356,496 341.201,793	16.261
2	497.356,496 341.201,793	3	497.650,222 341.372,412	339.685
3	497.650,222 341.372,412	4	497.649,795 341.373,343	1.024
4	497.649,795 341.373,343	5	497.642,792 341.386,358	14.779
5	497.642,792 341.386,358	1	497.345,21 341.213,5	344.144

Document care conține date cu caracter personal, protejat de prevederile Regulamentului (UE) nr. 679/2016 și Legii 190/2018

**** Lungimile segmentelor sunt determinate în planul de proiecţie Stereo 70 şi sunt rotunjite la 1 milimetru.**
***** Distanţa dintre puncte este formată din segmente cumulate ce sunt mai mici decât valoarea 1 milimetru.**

Neutilizabil in circuitul civil

DATE DESPRE IMOBILUL NR. 17478

Oficiul de Cadastru şi Publicitate Imobiliară ARGES
Biroul de Cadastru şi Publicitate Imobiliară Costesti

A. Partea I. Descrierea imobilului

TEREN Extravilan

Adresa: Jud. Arges

Nr. Crt	Nr cadastral Nr. topografic	Suprafaţa* (mp)	Observaţii / Referinţe
A1		10.000	Sector cadastral:67 Teren neimprejmuit;

B. Partea II. Proprietari şi acte

Inscrieri privitoare la dreptul de proprietate şi alte drepturi reale		Referinţe
/		
Act Administrativ nr. 56823, din 01/11/1994 emis de CJSDPAT ARGES;		
B1	Intabulare, drept de PROPRIETATE, dobandit prin Reconstituire, cota actuala 1/1, cota initiala 1/1	A1
	1) **PAUN C CĂLINA**	

C. Partea III. SARCINI .

Inscrieri privind dezmembramintele dreptului de proprietate, drepturi reale de garanţie şi sarcini	Referinţe
NU SUNT	

Neutilizabil în circuitul civil

Anexa Nr. 1 La Partea I

Teren

Nr cadastral	Suprafaţa (mp)*	Observaţii / Referinţe
	10.000	

* Suprafaţa este determinată in planul de proiecţie Stereo 70.

DETALII LINIARE IMOBIL

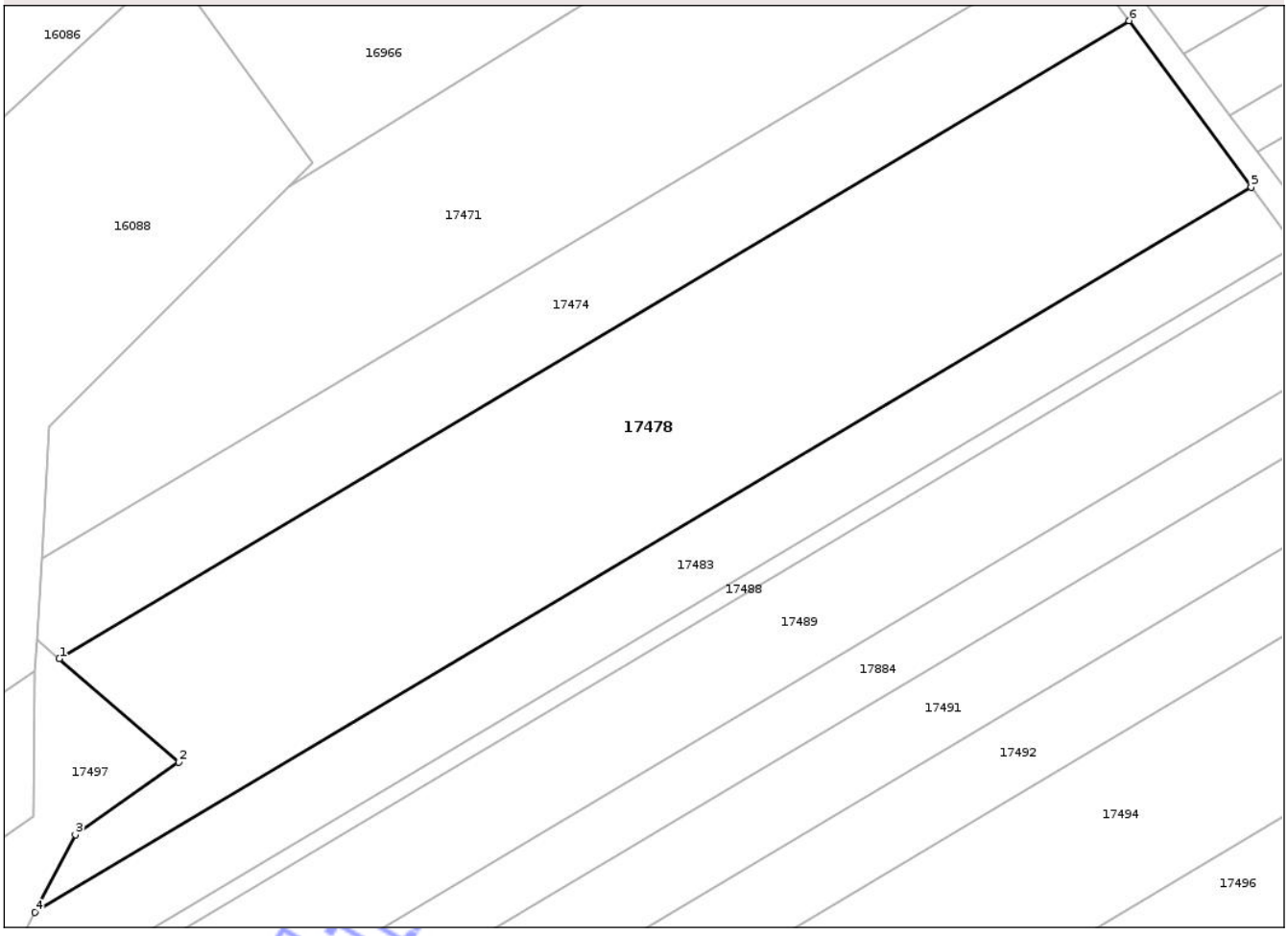

Date referitoare la teren

Crt	Categorie folosință	Intra vilan	Suprafaţa (mp)	Tarla	Parcelă	Nr. topo	Observaţii / Referinţe
1	arabil	NU	10.000	57	629	-	

Lungime Segmente
1) Valorile lungimilor segmentelor sunt obţinute din proiecţie în plan.

Punct început	X / Y	Punct sfârşit	X / Y	Lungime segment (** (m)
1	496.993,082 341.246,278	2	497.016,485 341.225,981	30.979
2	497.016,485 341.225,981	3	496.996,218 341.211,768	24.754
3	496.996,218 341.211,768	4	496.988,308 341.196,518	17.179
4	496.988,308 341.196,518	5	497.227,194 341.338,832	278.064
5	497.227,194 341.338,832	6	497.203,191 341.371,448	40.496

Document care conține date cu caracter personal, protejat de prevederile Regulamentului (UE) nr. 679/2016 și Legii 190/2018

Punct început	X / Y	Punct sfârşit	X / Y	Lungime segment (** (m)
6	497.203,191 341.371,448	1	496.993,082 341.246,278	244.568

** Lungimile segmentelor sunt determinate în planul de proiecţie Stereo 70 şi sunt rotunjite la 1 milimetru.
*** Distanţa dintre puncte este formată din segmente cumulate ce sunt mai mici decât valoarea 1 milimetru.

Neutilizabil in circuitul civil

DATE DESPRE IMOBILUL NR. 17479

Oficiul de Cadastru şi Publicitate Imobiliară ARGES
Biroul de Cadastru şi Publicitate Imobiliară Costesti

A. Partea I. Descrierea imobilului

TEREN Extravilan

Adresa: Jud. Arges

Nr. Crt	Nr cadastral Nr. topografic	Suprafaţa* (mp)	Observaţii / Referinţe
A1		5.000	Sector cadastral:67 Teren neimprejmuit;

B. Partea II. Proprietari şi acte

Inscrieri privitoare la dreptul de proprietate şi alte drepturi reale		Referinţe
/		
Act Administrativ nr. Adeverinta nr. 8595, din 19/09/2025 emis de PRIMĂRIA COMUNEI BUZOEȘTI;		
B1	Inscrierea posesiei, drept de PROPRIETATE, dobandit prin Lege, cota actuala 1/1, cota initiala 1/1	A1
	1) **NEIDENTIFICAT NEIDENTIFICAT**, CIF:0000000000000	
Act Normativ nr. 7, din 13/03/1996 emis de PARLAMENTUL ROMANIEI (art. 13);		
B2	Se noteaza mentiunea de proprietar neidentificat.	A1

C. Partea III. SARCINI .

Inscrieri privind dezmembramintele dreptului de proprietate, drepturi reale de garanţie şi sarcini	Referinţe
NU SUNT	

Neutilizabil în circuitul civil

Anexa Nr. 1 La Partea I

Teren

Nr cadastral	Suprafaţa (mp)*	Observaţii / Referinţe
	5.000	

* Suprafaţa este determinată in planul de proiecţie Stereo 70.

DETALII LINIARE IMOBIL

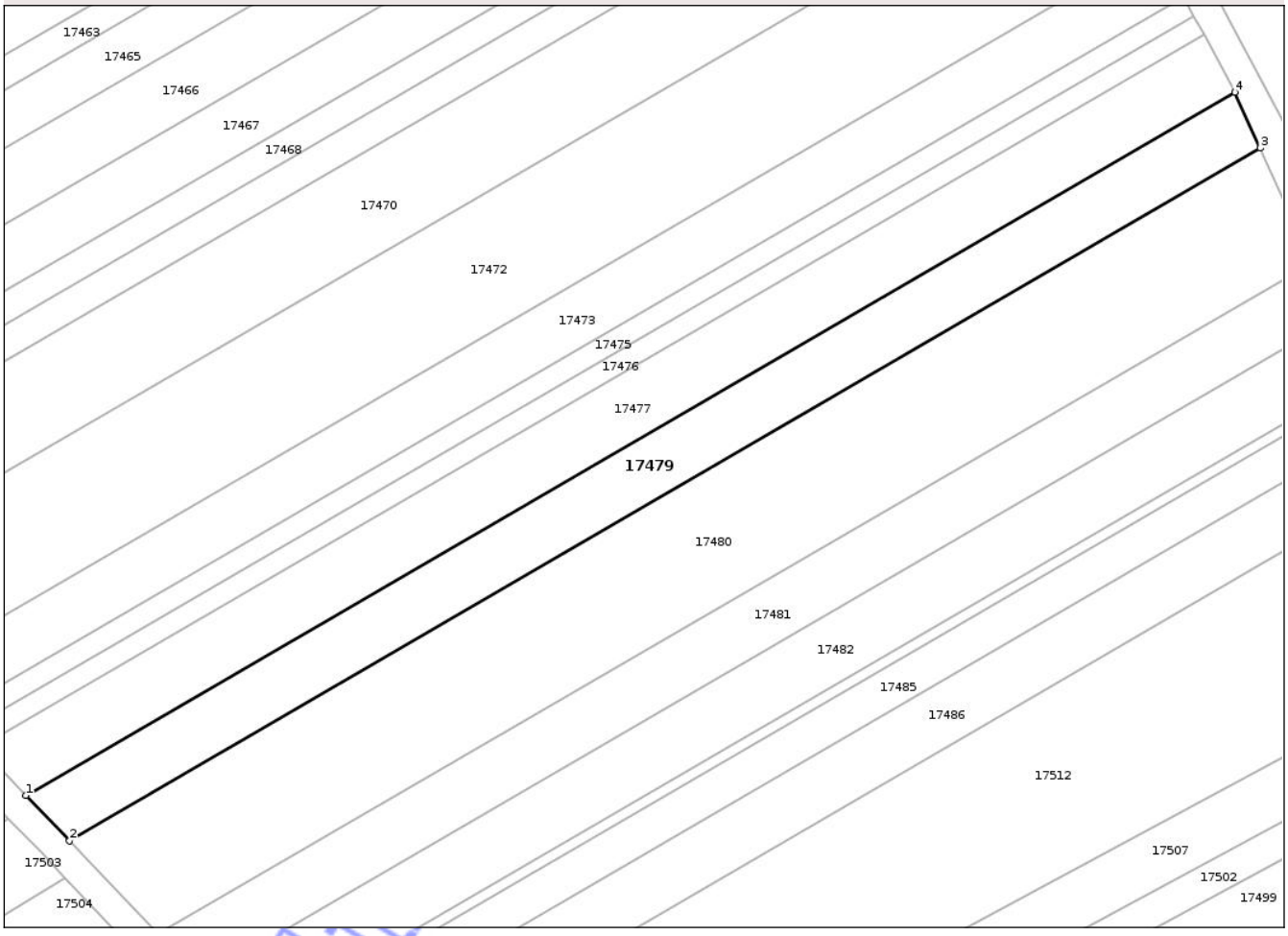

Date referitoare la teren

Crt	Categorie folosinţă	Intra vilan	Suprafaţa (mp)	Tarla	Parcelă	Nr. topo	Observaţii / Referinţe
1	arabil	NU	5.000	57	629	-	

Lungime Segmente

1) Valorile lungimilor segmentelor sunt obţinute din proiecţie în plan.

Punct început	X / Y	Punct sfârşit	X / Y	Lungime segment (** (m)
1	497.356,496 341.201,793	2	497.367,095 341.190,799	15.271
2	497.367,095 341.190,799	3	497.656,433 341.358,869	334.61
3	497.656,433 341.358,869	4	497.650,222 341.372,412	14.899
4	497.650,222 341.372,412	1	497.356,496 341.201,793	339.685

**** Lungimile segmentelor sunt determinate în planul de proiecţie Stereo 70 şi sunt rotunjite la 1 milimetru.**

Document care conține date cu caracter personal, protejat de prevederile Regulamentului (UE) nr. 679/2016 și Legii 190/2018

***** Distanţa dintre puncte este formată din segmente cumulate ce sunt mai mici decât valoarea 1 milimetru.**

Neutilizabil in circuitul civil

DATE DESPRE IMOBILUL NR. 17480

Oficiul de Cadastru şi Publicitate Imobiliară ARGES
Biroul de Cadastru şi Publicitate Imobiliară Costesti

A. Partea I. Descrierea imobilului

TEREN Extravilan

Adresa: Jud. Arges

Nr. Crt	Nr cadastral Nr. topografic	Suprafaţa* (mp)	Observaţii / Referinţe
A1		10.000	Sector cadastral:67 Teren neimprejmuit;

B. Partea II. Proprietari şi acte

Inscrieri privitoare la dreptul de proprietate şi alte drepturi reale		Referinţe
/		
Act Administrativ nr. 68188, din 29/03/1995 emis de CJSDPAT ARGES;		
B1	Intabulare, drept de PROPRIETATE, dobandit prin Reconstituire, cota actuala 1/1, cota initiala 1/1	A1
	1) **SIMION T ION**	

C. Partea III. SARCINI .

Inscrieri privind dezmembramintele dreptului de proprietate, drepturi reale de garanţie şi sarcini	Referinţe
NU SUNT	

Neutilizabil în circuitul civil

Anexa Nr. 1 La Partea I

Teren

Nr cadastral	Suprafaţa (mp)*	Observaţii / Referinţe
	10.000	

* Suprafaţa este determinată in planul de proiecţie Stereo 70.

DETALII LINIARE IMOBIL



Date referitoare la teren

Crt	Categorie folosinţă	Intra vilan	Suprafaţa (mp)	Tarla	Parcelă	Nr. topo	Observaţii / Referinţe
1	arabil	NU	10.000	57	629	-	

Lungime Segmente
1) Valorile lungimilor segmentelor sunt obţinute din proiecţie în plan.

Punct început	X / Y	Punct sfârşit	X / Y	Lungime segment (** (m)
1	497.367,095 341.190,799	2	497.370,315 341.187,459	4.639
2	497.370,315 341.187,459	3	497.388,704 341.168,249	26.593
3	497.388,704 341.168,249	4	497.669,146 341.331,151	324.322
4	497.669,146 341.331,151	5	497.662,652 341.345,309	15.576
5	497.662,652 341.345,309	6	497.656,433 341.358,869	14.918

Document care conține date cu caracter personal, protejat de prevederile Regulamentului (UE) nr. 679/2016 și Legii 190/2018

Punct început	X / Y	Punct sfârşit	X / Y	Lungime segment (** (m)
6	497.656,433 341.358,869	1	497.367,095 341.190,799	334.61

** Lungimile segmentelor sunt determinate în planul de proiecţie Stereo 70 şi sunt rotunjite la 1 milimetru.
*** Distanţa dintre puncte este formată din segmente cumulate ce sunt mai mici decât valoarea 1 milimetru.

Neutilizabil in circuitul civil

DATE DESPRE IMOBILUL NR. 17481

Oficiul de Cadastru şi Publicitate Imobiliară ARGES
Biroul de Cadastru şi Publicitate Imobiliară Costesti

A. Partea I. Descrierea imobilului

TEREN Extravilan

Adresa: Jud. Arges

Nr. Crt	Nr cadastral Nr. topografic	Suprafaţa* (mp)	Observaţii / Referinţe
A1	86990	4.700	Sector cadastral:67 Teren neimprejmuit;

B. Partea II. Proprietari şi acte

Inscrieri privitoare la dreptul de proprietate şi alte drepturi reale		Referinţe
27852 / 05/10/2021		
Act Notarial nr. 2122, din 30/09/2021 emis de Grecu Carmen;		
B4	Intabulare, drept de PROPRIETATE, bun comun, dobandit prin Conventie, cota actuala 1/1, cota initiala 1/1	A1
	1) **DULDURUC ION**, căsătorit cu 2) **DULDURUC DORINA GEORGETA**	

C. Partea III. SARCINI .

Inscrieri privind dezmembramintele dreptului de proprietate, drepturi reale de garanţie şi sarcini	Referinţe
NU SUNT	

Neutilizabil în circuitul civil

Anexa Nr. 1 La Partea I

Teren

Nr cadastral	Suprafaţa (mp)*	Observaţii / Referinţe
86990	4.700	

* Suprafaţa este determinată in planul de proiecţie Stereo 70.

DETALII LINIARE IMOBIL

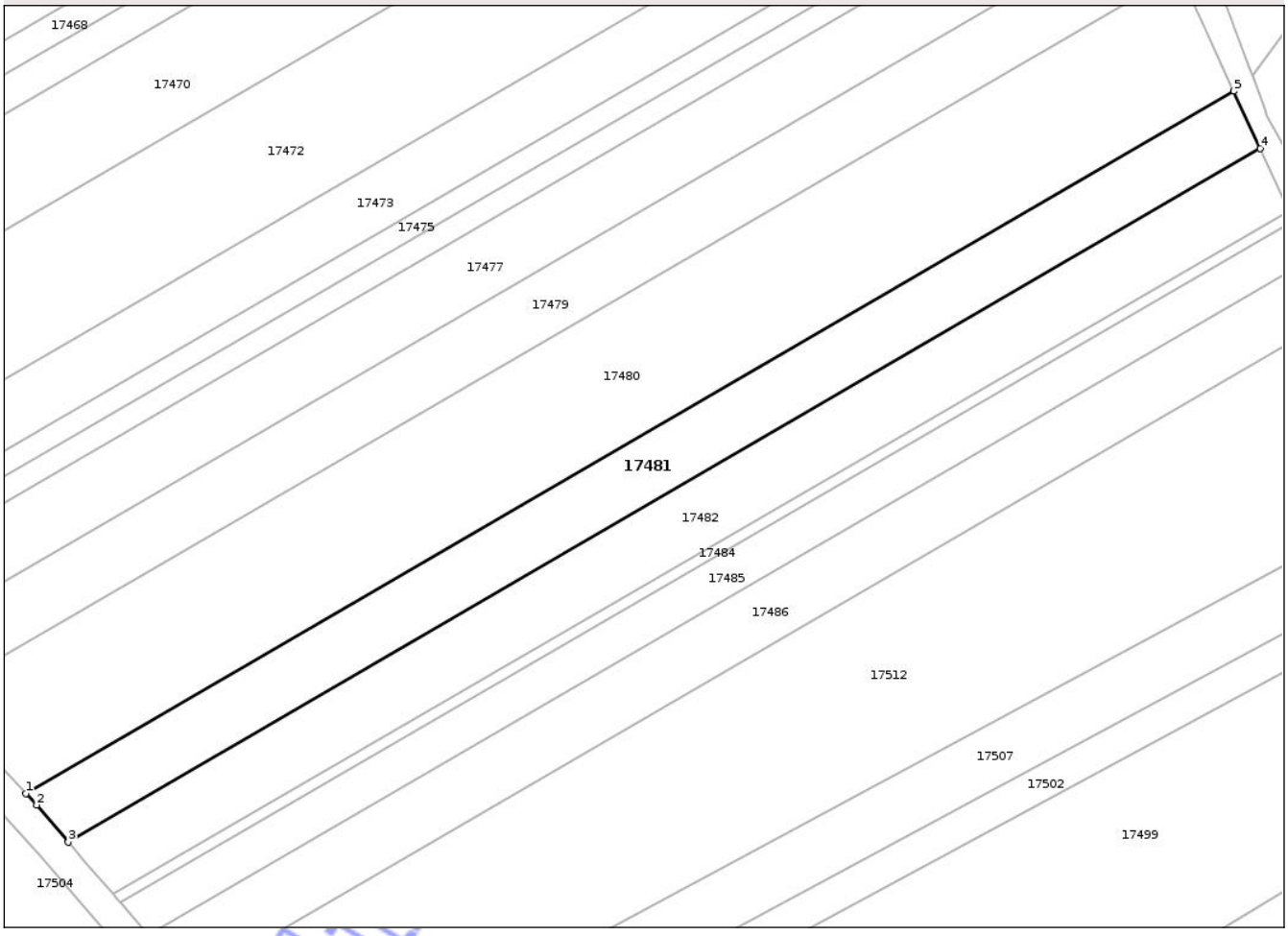

Date referitoare la teren

Crt	Categorie folosință	Intra vilan	Suprafaţa (mp)	Tarla	Parcelă	Nr. topo	Observaţii / Referinţe
1	arabil	NU	4.700	57	629	-	

Lungime Segmente
1) Valorile lungimilor segmentelor sunt obţinute din proiecţie în plan.

Punct început	X / Y	Punct sfârşit	X / Y	Lungime segment (** (m)
1	497.388,704 341.168,249	2	497.391,198 341.165,644	3.606
2	497.391,198 341.165,644	3	497.398,522 341.157,077	11.271
3	497.398,522 341.157,077	4	497.675,257 341.317,826	320.035
4	497.675,257 341.317,826	5	497.669,146 341.331,151	14.659
5	497.669,146 341.331,151	1	497.388,704 341.168,249	324.322

Document care conține date cu caracter personal, protejat de prevederile Regulamentului (UE) nr. 679/2016 și Legii 190/2018

**** Lungimile segmentelor sunt determinate în planul de proiecţie Stereo 70 şi sunt rotunjite la 1 milimetru.**
***** Distanţa dintre puncte este formată din segmente cumulate ce sunt mai mici decât valoarea 1 milimetru.**

Neutilizabil in circuitul civil

DATE DESPRE IMOBILUL NR. 17482

Oficiul de Cadastru şi Publicitate Imobiliară ARGES
Biroul de Cadastru şi Publicitate Imobiliară Costesti

A. Partea I. Descrierea imobilului

TEREN Extravilan

Adresa: Jud. Arges

Nr. Crt	Nr cadastral Nr. topografic	Suprafaţa* (mp)	Observaţii / Referinţe
A1		5.000	Sector cadastral:67 Teren neimprejmuit;

B. Partea II. Proprietari şi acte

Inscrieri privitoare la dreptul de proprietate şi alte drepturi reale		Referinţe
/		
Act Notarial nr. 793, din 05/03/2003 emis de bin Danciu Ilie;		
B1	Intabulare, drept de PROPRIETATE, dobandit prin Iesire Din Indiviziune, cota actuala 1/1, cota initiala 1/1	A1
	1) **Cârstea Florea**	

C. Partea III. SARCINI .

Inscrieri privind dezmembramintele dreptului de proprietate, drepturi reale de garanţie şi sarcini	Referinţe
NU SUNT	

Neutilizabil în circuitul civil

Anexa Nr. 1 La Partea I

Teren

Nr cadastral	Suprafaţa (mp)*	Observaţii / Referinţe
	5.000	

* Suprafaţa este determinată in planul de proiecţie Stereo 70.

DETALII LINIARE IMOBIL



Date referitoare la teren

Crt	Categorie folosință	Intra vilan	Suprafaţa (mp)	Tarla	Parcelă	Nr. topo	Observaţii / Referinţe
1	arabil	NU	5.000	57	629	-	

Lungime Segmente
1) Valorile lungimilor segmentelor sunt obţinute din proiecţie în plan.

Punct început	X / Y	Punct sfârşit	X / Y	Lungime segment (** (m)
1	497.398,522 341.157,077	2	497.402,277 341.152,684	5.779
2	497.402,277 341.152,684	3	497.408,915 341.144,921	10.214
3	497.408,915 341.144,921	4	497.681,845 341.303,46	315.635
4	497.681,845 341.303,46	5	497.675,257 341.317,826	15.805
5	497.675,257 341.317,826	1	497.398,522 341.157,077	320.035

Document care conține date cu caracter personal, protejat de prevederile Regulamentului (UE) nr. 679/2016 și Legii 190/2018

**** Lungimile segmentelor sunt determinate în planul de proiecţie Stereo 70 şi sunt rotunjite la 1 milimetru.**
***** Distanţa dintre puncte este formată din segmente cumulate ce sunt mai mici decât valoarea 1 milimetru.**

Neutilizabil in circuitul civil

DATE DESPRE IMOBILUL NR. 17483

Oficiul de Cadastru şi Publicitate Imobiliară ARGES
Biroul de Cadastru şi Publicitate Imobiliară Costesti

A. Partea I. Descrierea imobilului

TEREN Extravilan

Adresa: Jud. Arges

Nr. Crt	Nr cadastral Nr. topografic	Suprafaţa* (mp)	Observaţii / Referinţe
A1	83054	4.200	Sector cadastral:67 Teren neimprejmuit;

B. Partea II. Proprietari şi acte

Inscrieri privitoare la dreptul de proprietate şi alte drepturi reale		Referinţe
18417 / 13/05/2016		
Act Notarial nr. 1016, din 12/05/2016 emis de GRECU CARMEN;		
B2	Intabulare, drept de PROPRIETATEbun comun,, dobandit prin Conventie, cota actuala 1/1, cota initiala 1/1	A1
	1) **IANCU DORINEL**, , casatorit cu 2) **IANCU ANDREEA DANA**	

C. Partea III. SARCINI .

Inscrieri privind dezmembramintele dreptului de proprietate, drepturi reale de garanţie şi sarcini	Referinţe
NU SUNT	

Neutilizabil în circuitul civil

Anexa Nr. 1 La Partea I

Teren

Nr cadastral	Suprafaţa (mp)*	Observaţii / Referinţe
83054	4.200	

* Suprafaţa este determinată in planul de proiecţie Stereo 70.

DETALII LINIARE IMOBIL

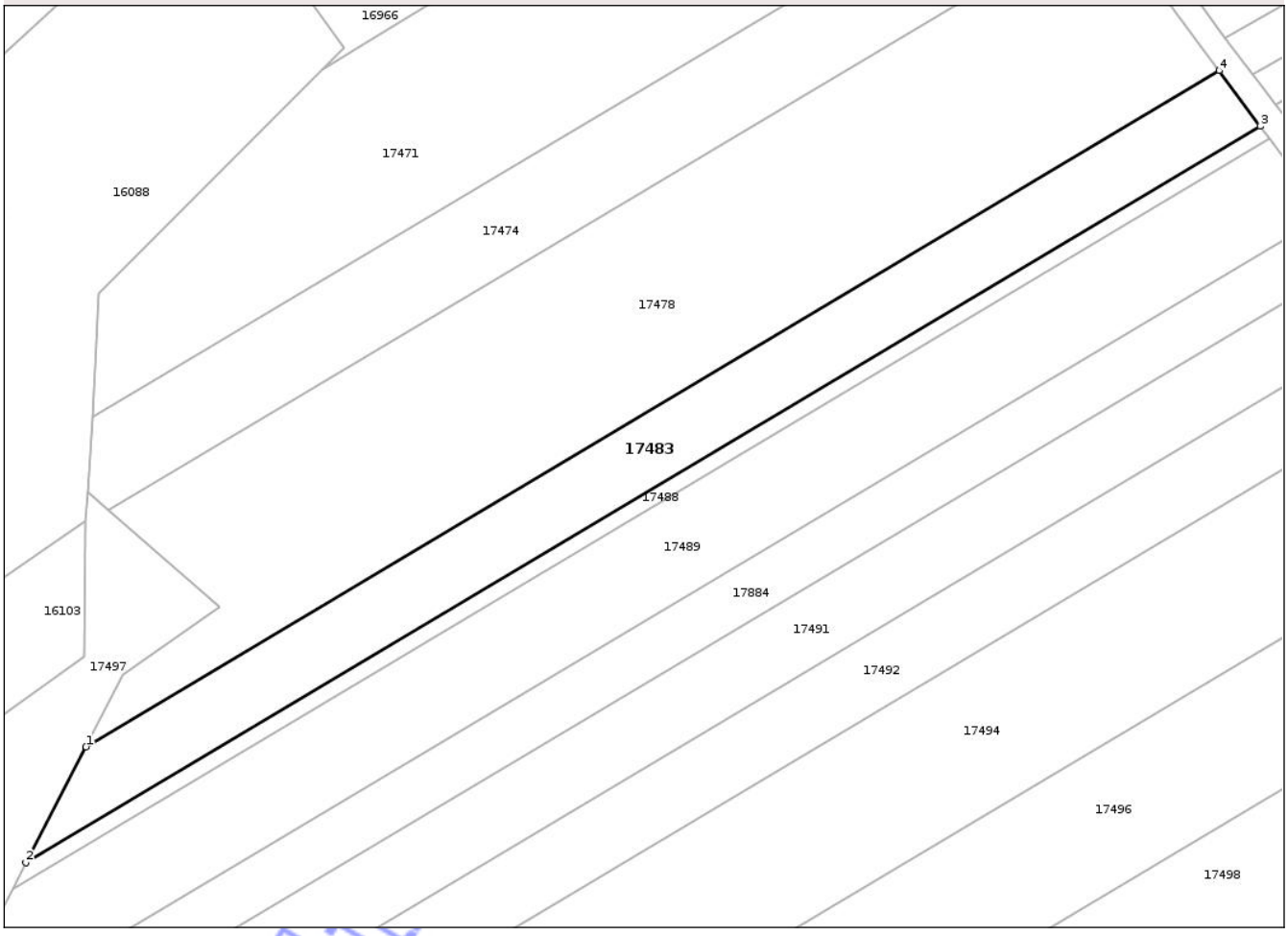

Date referitoare la teren

Crt	Categorie folosinţă	Intra vilan	Suprafaţa (mp)	Tarla	Parcelă	Nr. topo	Observaţii / Referinţe
1	arabil	NU	4.200	57	629	-	

Lungime Segmente

1) Valorile lungimilor segmentelor sunt obţinute din proiecţie în plan.

Punct început	X / Y	Punct sfârşit	X / Y	Lungime segment (** (m)
1	496.988,308 341.196,518	2	496.975,672 341.172,157	27.443
2	496.975,672 341.172,157	3	497.235,806 341.327,13	302.798
3	497.235,806 341.327,13	4	497.227,194 341.338,832	14.529
4	497.227,194 341.338,832	1	496.988,308 341.196,518	278.064

**** Lungimile segmentelor sunt determinate în planul de proiecţie Stereo 70 şi sunt rotunjite la 1 milimetru.**

Document care conține date cu caracter personal, protejat de prevederile Regulamentului (UE) nr. 679/2016 și Legii 190/2018

***** Distanţa dintre puncte este formată din segmente cumulate ce sunt mai mici decât valoarea 1 milimetru.**

Neutilizabil in circuitul civil

DATE DESPRE IMOBILUL NR. 17484

Oficiul de Cadastru şi Publicitate Imobiliară ARGES
Biroul de Cadastru şi Publicitate Imobiliară Costesti

A. Partea I. Descrierea imobilului

TEREN Extravilan

Adresa: Jud. Arges

Nr. Crt	Nr cadastral Nr. topografic	Suprafaţa* (mp)	Observaţii / Referinţe
A1		800	Sector cadastral:67 Teren neimprejmuit;

B. Partea II. Proprietari şi acte

Inscrieri privitoare la dreptul de proprietate şi alte drepturi reale		Referinţe
/		
Act Notarial nr. 34, din 05/02/2001 emis de BIN DANCIU ILIE;		
B1	Intabulare, drept de PROPRIETATE, dobandit prin Iesire Din Indiviziune, cota actuala 1/1, cota initiala 1/1	A1
	1) **IORDACHE FLOAREA**	

C. Partea III. SARCINI .

Inscrieri privind dezmembramintele dreptului de proprietate, drepturi reale de garanţie şi sarcini	Referinţe
NU SUNT	

Neutilizabil în circuitul civil

Anexa Nr. 1 La Partea I

Teren

Nr cadastral	Suprafaţa (mp)*	Observaţii / Referinţe
	800	

* Suprafaţa este determinată in planul de proiecţie Stereo 70.

DETALII LINIARE IMOBIL

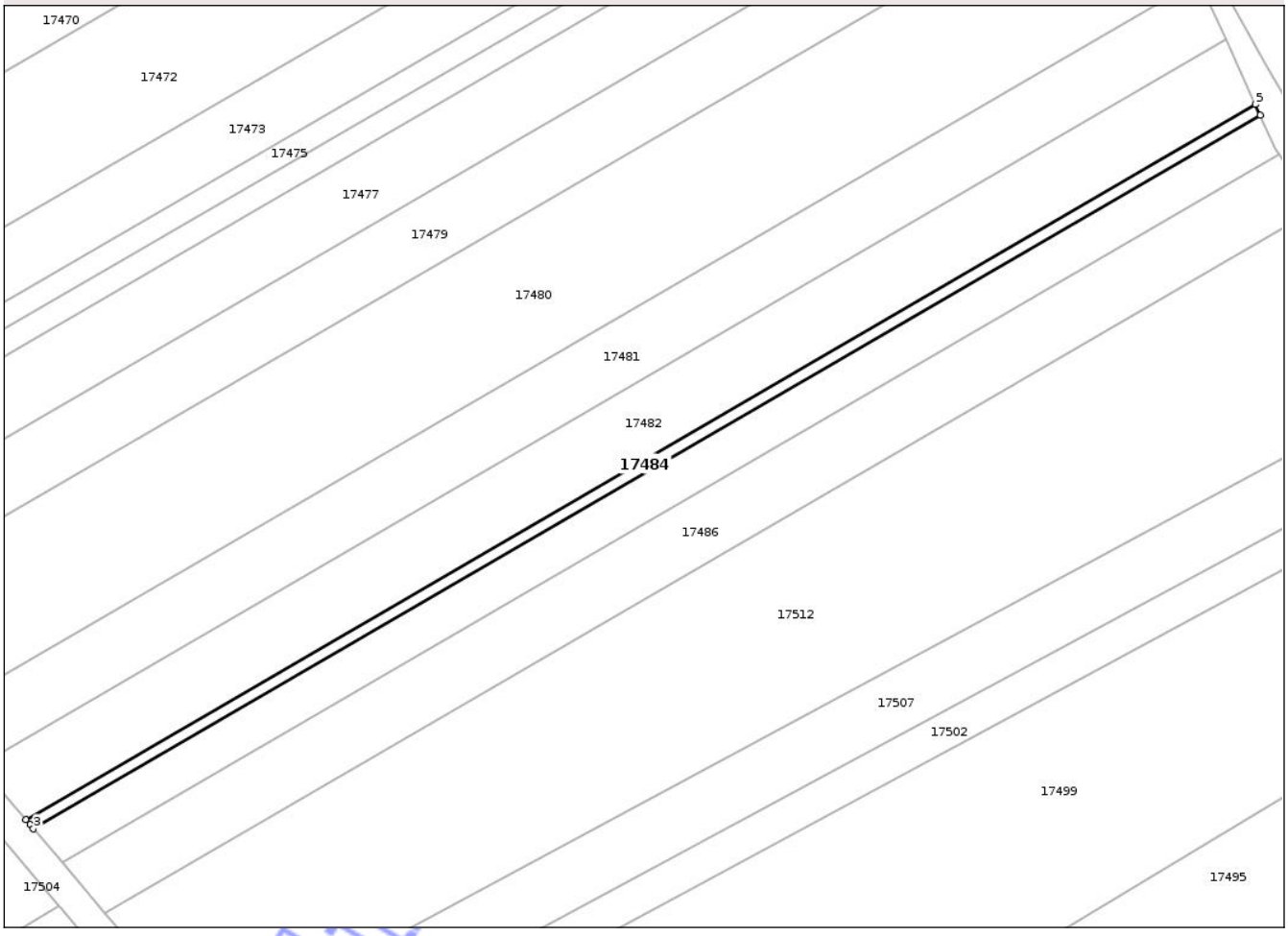

Date referitoare la teren

Crt	Categorie folosință	Intra vilan	Suprafaţa (mp)	Tarla	Parcelă	Nr. topo	Observaţii / Referinţe
1	arabil	NU	800	57	629	-	

Lungime Segmente
1) Valorile lungimilor segmentelor sunt obţinute din proiecţie în plan.

Punct început	X / Y	Punct sfârşit	X / Y	Lungime segment (** (m)
1	497.408,915 341.144,921	2	497.409,845 341.143,833	1.431
2	497.409,845 341.143,833	3	497.410,591 341.142,96	1.148
3	497.410,591 341.142,96	4	497.682,908 341.301,143	314.926
4	497.682,908 341.301,143	5	497.681,845 341.303,46	2.549
5	497.681,845 341.303,46	1	497.408,915 341.144,921	315.635

Document care conține date cu caracter personal, protejat de prevederile Regulamentului (UE) nr. 679/2016 și Legii 190/2018

**** Lungimile segmentelor sunt determinate în planul de proiecţie Stereo 70 şi sunt rotunjite la 1 milimetru.**
***** Distanţa dintre puncte este formată din segmente cumulate ce sunt mai mici decât valoarea 1 milimetru.**

Neutilizabil in circuitul civil

DATE DESPRE IMOBILUL NR. 17486

Oficiul de Cadastru şi Publicitate Imobiliară ARGES
Biroul de Cadastru şi Publicitate Imobiliară Costesti

A. Partea I. Descrierea imobilului

TEREN Extravilan

Adresa: Jud. Arges

Nr. Crt	Nr cadastral Nr. topografic	Suprafaţa* (mp)	Observaţii / Referinţe
A1	92055	4.500	Sector cadastral:67 Teren neimprejmuit;

B. Partea II. Proprietari şi acte

Inscrieri privitoare la dreptul de proprietate şi alte drepturi reale		Referinţe
35330 / 20/12/2024		
Act Notarial nr. 149, din 16/09/2024 emis de BIN DUMITRU SANDA MAGDALENA (Certificat de mostenitor ; act administrativ nr 42135 din 05.05.1994, emis de COMISIA JUDETEANA PENTRU STABILIREA DREPTULUI DE PROPRIETATE ASUPRA TERENURILOR;act administrativ nr 10003 din 09.12.2024, emis de PRIMARIA COMUNEI BUZOESTI;act administrativ nr 9508 din 09.12.2024, emis de PRIMARIA COMUNEI BUZOESTI);		
B1	Intabulare, drept de PROPRIETATE, bun propriu, dobandit prin Succesiune, cota actuala 1/1, cota initiala 1/1	A1
	1) **BĂLAŞA MIHAI-ALEXANDRU**	

C. Partea III. SARCINI .

Inscrieri privind dezmembramintele dreptului de proprietate, drepturi reale de garanţie şi sarcini	Referinţe
NU SUNT	

Neutilizabil în circuitul civil

Anexa Nr. 1 La Partea I

Teren

Nr cadastral	Suprafaţa (mp)*	Observaţii / Referinţe
92055	4.500	

* Suprafaţa este determinată in planul de proiecţie Stereo 70.

DETALII LINIARE IMOBIL



Date referitoare la teren

Crt	Categorie folosință	Intra vilan	Suprafaţa (mp)	Tarla	Parcelă	Nr. topo	Observaţii / Referinţe
1	arabil	NU	4.500	57	629	-	

Lungime Segmente
1) Valorile lungimilor segmentelor sunt obţinute din proiecţie în plan.

Punct început	X / Y	Punct sfârşit	X / Y	Lungime segment (** (m)
1	497.416,974 341.135,494	2	497.418,471 341.133,742	2.304
2	497.418,471 341.133,742	3	497.426,523 341.124,324	12.391
3	497.426,523 341.124,324	4	497.694,906 341.280,221	310.376
4	497.694,906 341.280,221	5	497.693,901 341.281,476	1.608
5	497.693,901 341.281,476	6	497.687,11 341.292,41	12.871

Document care conține date cu caracter personal, protejat de prevederile Regulamentului (UE) nr. 679/2016 și Legii 190/2018

Punct început	X / Y	Punct sfârşit	X / Y	Lungime segment (** (m)
6	497.687,11 341.292,41	1	497.416,974 341.135,494	312.404

** Lungimile segmentelor sunt determinate în planul de proiecţie Stereo 70 şi sunt rotunjite la 1 milimetru.
*** Distanţa dintre puncte este formată din segmente cumulate ce sunt mai mici decât valoarea 1 milimetru.

Neutilizabil in circuitul civil

DATE DESPRE IMOBILUL NR. 17488

Oficiul de Cadastru şi Publicitate Imobiliară ARGES
Biroul de Cadastru şi Publicitate Imobiliară Costesti

A. Partea I. Descrierea imobilului

TEREN Extravilan

Adresa: Jud. Arges

Nr. Crt	Nr cadastral Nr. topografic	Suprafaţa* (mp)	Observaţii / Referinţe
A1		1.000	Sector cadastral:67 Teren neimprejmuit;

B. Partea II. Proprietari şi acte

Inscrieri privitoare la dreptul de proprietate şi alte drepturi reale		Referinţe
/		
Act Administrativ nr. Adeverinta nr. 8595, din 19/09/2025 emis de PRIMĂRIA COMUNEI BUZOEȘTI;		
B1	Inscrierea posesiei, drept de PROPRIETATE, dobandit prin Lege, cota actuala 1/1, cota initiala 1/1	A1
	1) **NEIDENTIFICAT NEIDENTIFICAT**, CIF:0000000000000	
Act Normativ nr. 7, din 13/03/1996 emis de PARLAMENTUL ROMANIEI (art. 13);		
B2	Se noteaza mentiunea de proprietar neidentificat.	A1

C. Partea III. SARCINI .

Inscrieri privind dezmembramintele dreptului de proprietate, drepturi reale de garanţie şi sarcini	Referinţe
NU SUNT	

Neutilizabil în circuitul civil

Anexa Nr. 1 La Partea I

Teren

Nr cadastral	Suprafaţa (mp)*	Observaţii / Referinţe
	1.000	

* Suprafaţa este determinată in planul de proiecţie Stereo 70.

DETALII LINIARE IMOBIL

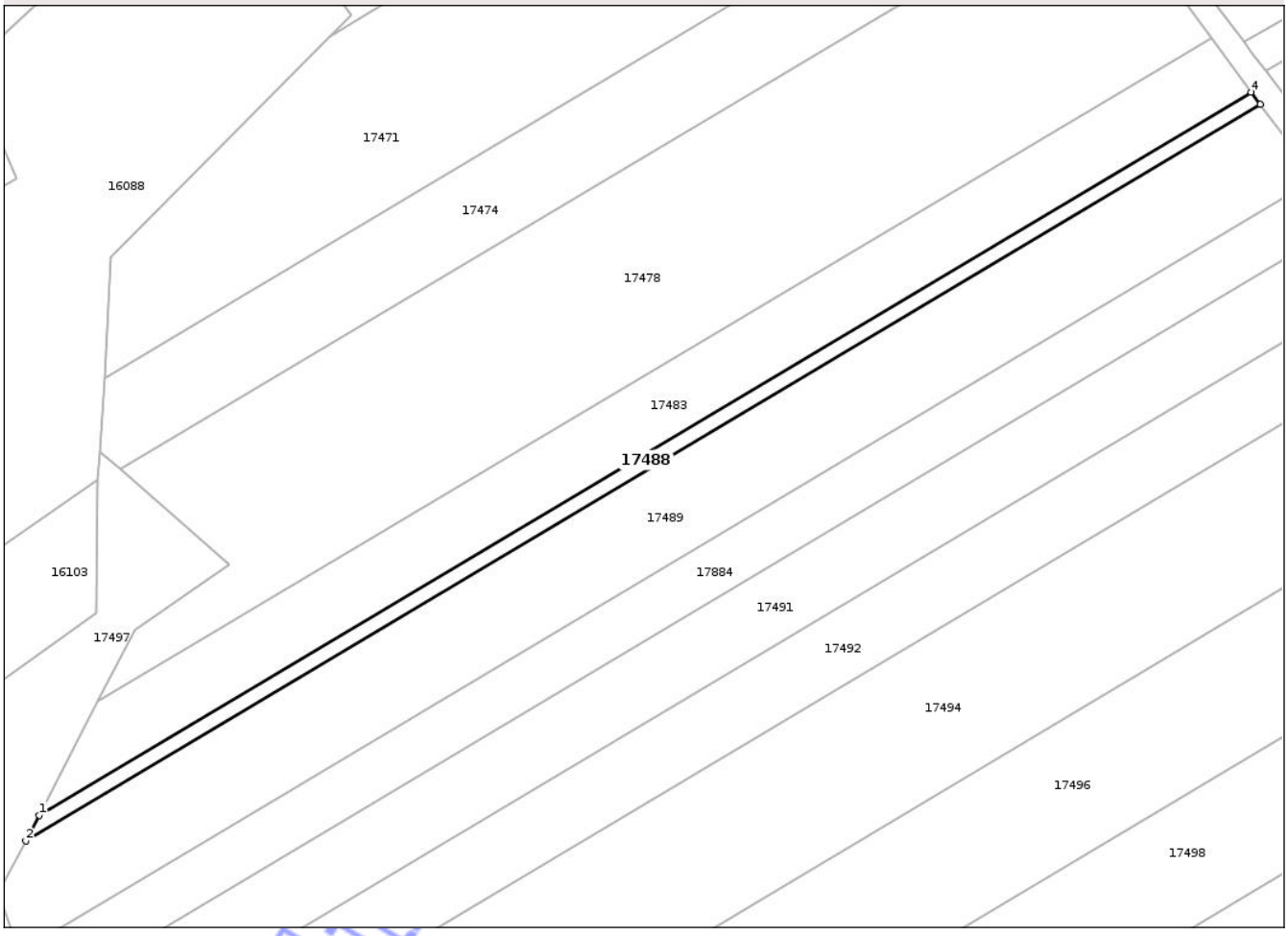

Date referitoare la teren

Crt	Categorie folosinţă	Intra vilan	Suprafaţa (mp)	Tarla	Parcelă	Nr. topo	Observaţii / Referinţe
1	arabil	NU	1.000	57	629	-	

Lungime Segmente

1) Valorile lungimilor segmentelor sunt obţinute din proiecţie în plan.

Punct început	X / Y	Punct sfârşit	X / Y	Lungime segment (** (m)
1	496.975,672 341.172,157	2	496.972,813 341.166,645	6.209
2	496.972,813 341.166,645	3	497.237,755 341.324,482	308.394
3	497.237,755 341.324,482	4	497.235,806 341.327,13	3.288
4	497.235,806 341.327,13	1	496.975,672 341.172,157	302.798

**** Lungimile segmentelor sunt determinate în planul de proiecţie Stereo 70 şi sunt rotunjite la 1 milimetru.**

Document care conține date cu caracter personal, protejat de prevederile Regulamentului (UE) nr. 679/2016 și Legii 190/2018

***** Distanţa dintre puncte este formată din segmente cumulate ce sunt mai mici decât valoarea 1 milimetru.**

Neutilizabil in circuitul civil

DATE DESPRE IMOBILUL NR. 17489

Oficiul de Cadastru şi Publicitate Imobiliară ARGES
Biroul de Cadastru şi Publicitate Imobiliară Costesti

A. Partea I. Descrierea imobilului

TEREN Extravilan

Adresa: Jud. Arges

Nr. Crt	Nr cadastral Nr. topografic	Suprafaţa* (mp)	Observaţii / Referinţe
A1		Din acte: 10.000 Masurata: 6.300	Sector cadastral:67 Teren neimprejmuit;

B. Partea II. Proprietari şi acte

Inscrieri privitoare la dreptul de proprietate şi alte drepturi reale		Referinţe
/		
Act Notarial nr. 90, din 05/01/1996 emis de BIN Danciu Ilie;		
B1	Intabulare, drept de PROPRIETATE, dobandit prin Iesire Din Indiviziune, cota actuala 1/1, cota initiala 1/1	A1
	1) **Roșu Tudor-Cornel**, 69	

C. Partea III. SARCINI .

Inscrieri privind dezmembramintele dreptului de proprietate, drepturi reale de garanţie şi sarcini	Referinţe
NU SUNT	

Neutilizabil în circuitul civil

Anexa Nr. 1 La Partea I

Teren

Nr cadastral	Suprafaţa (mp)*	Observaţii / Referinţe
	Din acte: 10.000 Masurata: 6.300	

* Suprafaţa este determinată in planul de proiecţie Stereo 70.

DETALII LINIARE IMOBIL

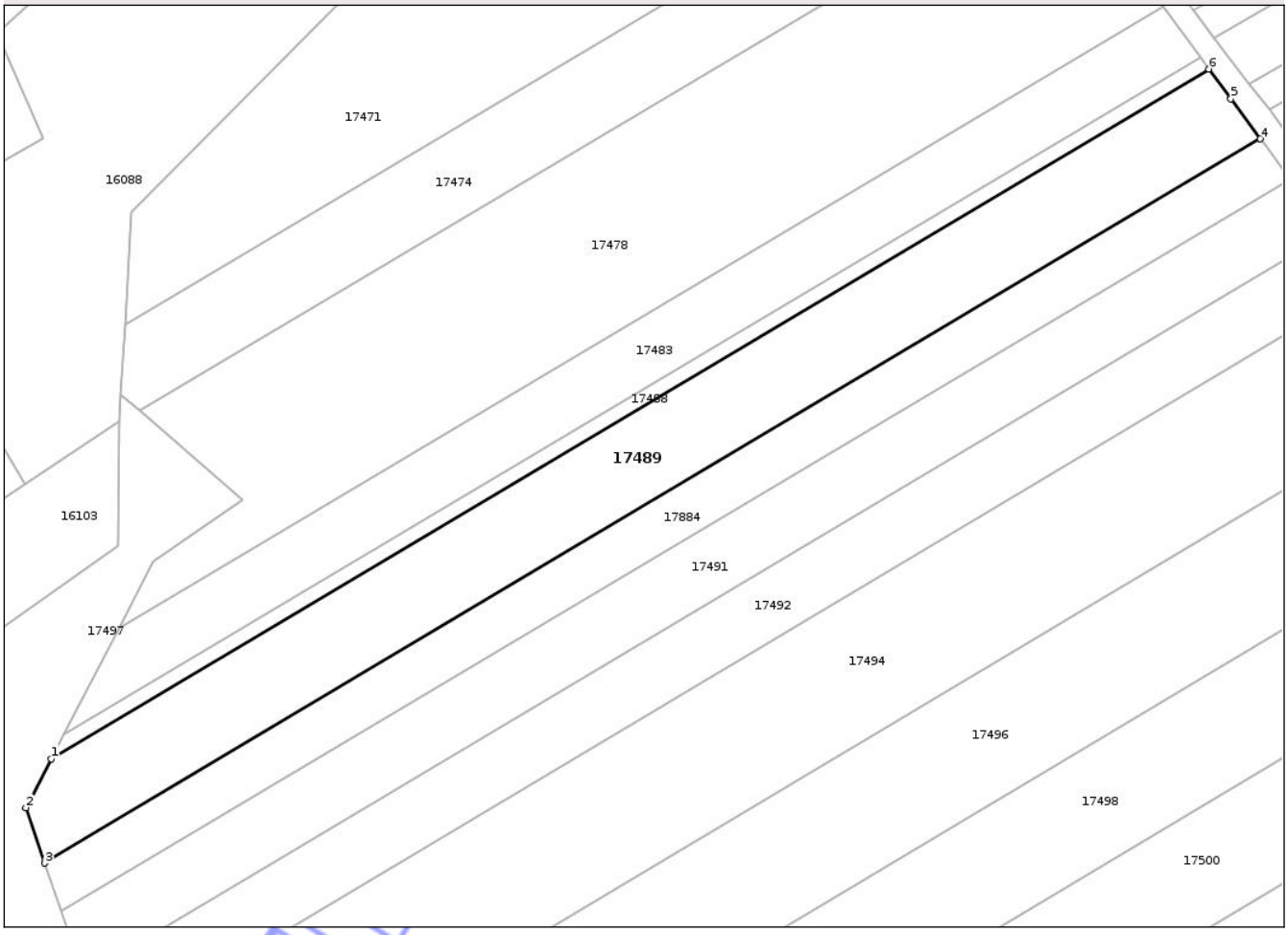

Date referitoare la teren

Crt	Categorie folosinţă	Intra vilan	Suprafaţa (mp)	Tarla	Parcelă	Nr. topo	Observaţii / Referinţe
1	arabil	NU	6.300	57	629	-	

Lungime Segmente
1) Valorile lungimilor segmentelor sunt obţinute din proiecţie în plan.

Punct început	X / Y	Punct sfârşit	X / Y	Lungime segment (** (m)
1	496.972,813 341.166,645	2	496.967,002 341.155,442	12.62
2	496.967,002 341.155,442	3	496.971,338 341.142,792	13.372
3	496.971,338 341.142,792	4	497.249,509 341.308,51	323.792
4	497.249,509 341.308,51	5	497.242,788 341.317,643	11.339
5	497.242,788 341.317,643	6	497.237,755 341.324,482	8.491

Document care conține date cu caracter personal, protejat de prevederile Regulamentului (UE) nr. 679/2016 și Legii 190/2018

Punct început	X / Y	Punct sfârşit	X / Y	Lungime segment (** (m)
6	497.237,755 341.324,482	1	496.972,813 341.166,645	308.394

** Lungimile segmentelor sunt determinate în planul de proiecţie Stereo 70 şi sunt rotunjite la 1 milimetru.
*** Distanţa dintre puncte este formată din segmente cumulate ce sunt mai mici decât valoarea 1 milimetru.

Neutilizabil in circuitul civil

DATE DESPRE IMOBILUL NR. 17485

Oficiul de Cadastru şi Publicitate Imobiliară ARGES
Biroul de Cadastru şi Publicitate Imobiliară Costesti

A. Partea I. Descrierea imobilului

TEREN Extravilan

Adresa: Jud. Arges

Nr. Crt	Nr cadastral Nr. topografic	Suprafaţa* (mp)	Observaţii / Referinţe
A1		3.030	Sector cadastral:67 Teren neimprejmuit;

B. Partea II. Proprietari şi acte

Inscrieri privitoare la dreptul de proprietate şi alte drepturi reale		Referinţe
/		
Act Administrativ nr. Adeverinta nr. 8595, din 19/09/2025 emis de PRIMĂRIA COMUNEI BUZOEȘTI;		
B1	Inscrierea posesiei, drept de PROPRIETATE, dobandit prin Lege, cota actuala 1/1, cota initiala 1/1	A1
	1) **NEIDENTIFICAT NEIDENTIFICAT**, CIF:0000000000000	
Act Normativ nr. 7, din 13/03/1996 emis de PARLAMENTUL ROMANIEI (art. 13);		
B2	Se noteaza mentiunea de proprietar neidentificat.	A1

C. Partea III. SARCINI .

Inscrieri privind dezmembramintele dreptului de proprietate, drepturi reale de garanţie şi sarcini	Referinţe
NU SUNT	

Neutilizabil în circuitul civil

Anexa Nr. 1 La Partea I

Teren

Nr cadastral	Suprafaţa (mp)*	Observaţii / Referinţe
	3.030	

* Suprafaţa este determinată in planul de proiecţie Stereo 70.

DETALII LINIARE IMOBIL

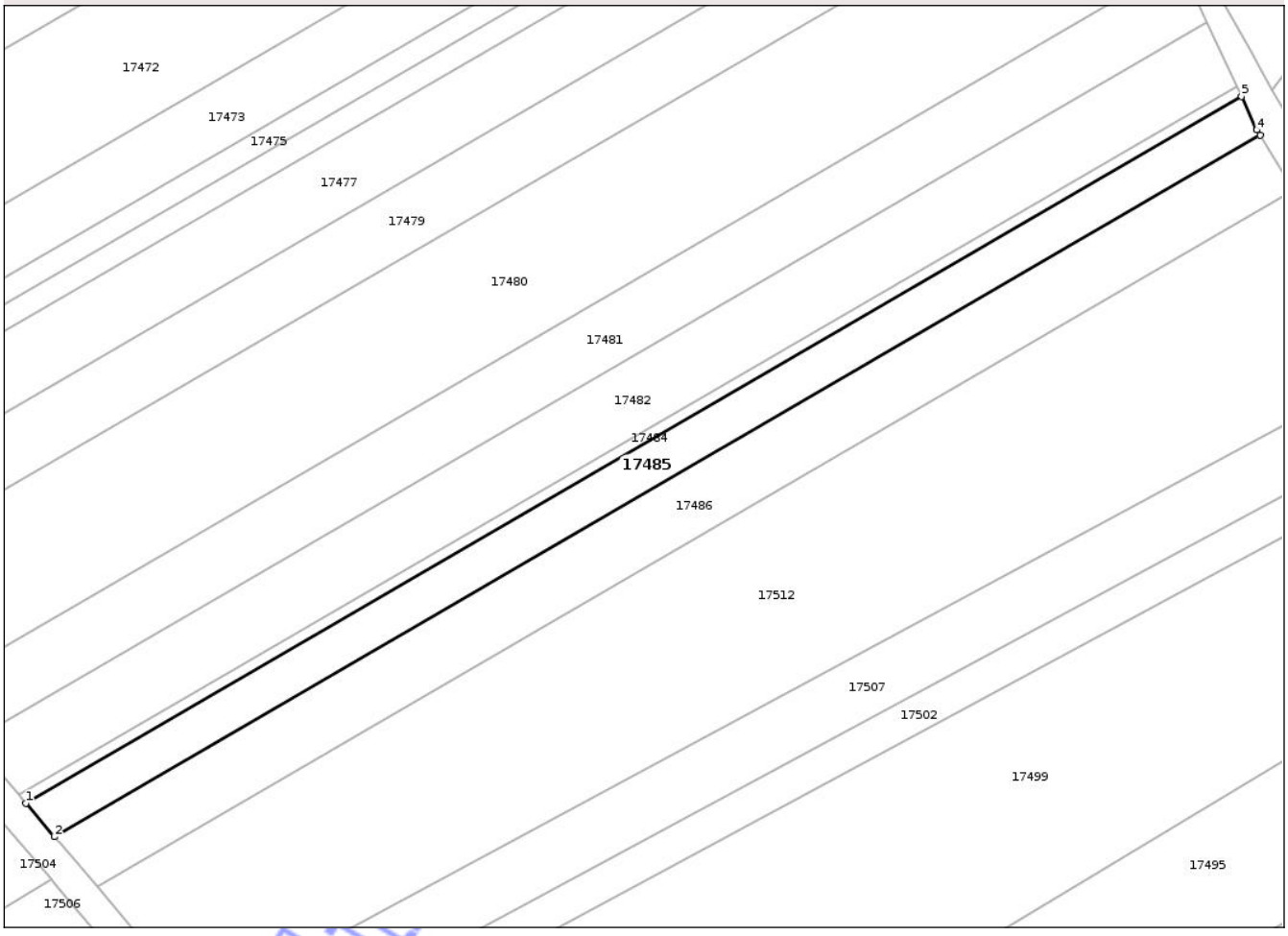

Date referitoare la teren

Crt	Categorie folosință	Intra vilan	Suprafaţa (mp)	Tarla	Parcelă	Nr. topo	Observaţii / Referinţe
1	arabil	NU	3.030	57	629	-	

Lungime Segmente
1) Valorile lungimilor segmentelor sunt obţinute din proiecţie în plan.

Punct început	X / Y	Punct sfârşit	X / Y	Lungime segment (** (m)
1	497.410,591 341.142,96	2	497.416,974 341.135,494	9.823
2	497.416,974 341.135,494	3	497.687,11 341.292,41	312.404
3	497.687,11 341.292,41	4	497.686,358 341.293,621	1.425
4	497.686,358 341.293,621	5	497.682,908 341.301,143	8.275
5	497.682,908 341.301,143	1	497.410,591 341.142,96	314.926

Document care conține date cu caracter personal, protejat de prevederile Regulamentului (UE) nr. 679/2016 și Legii 190/2018

**** Lungimile segmentelor sunt determinate în planul de proiecţie Stereo 70 şi sunt rotunjite la 1 milimetru.**
***** Distanţa dintre puncte este formată din segmente cumulate ce sunt mai mici decât valoarea 1 milimetru.**

Neutilizabil in circuitul civil

DATE DESPRE IMOBILUL NR. 17487

Oficiul de Cadastru şi Publicitate Imobiliară ARGES
Biroul de Cadastru şi Publicitate Imobiliară Costesti

A. Partea I. Descrierea imobilului

TEREN Extravilan

Adresa: Jud. Arges

Nr. Crt	Nr cadastral Nr. topografic	Suprafaţa* (mp)	Observaţii / Referinţe
A1		6.350	Sector cadastral:67 Teren neimprejmuit;

B. Partea II. Proprietari şi acte

Inscrieri privitoare la dreptul de proprietate şi alte drepturi reale		Referinţe
/		
Act Administrativ nr. Adeverinta nr. 8595, din 19/09/2025 emis de PRIMĂRIA COMUNEI BUZOEȘTI;		
B1	Inscrierea posesiei, drept de PROPRIETATE, dobandit prin Lege, cota actuala 1/1, cota initiala 1/1	A1
	1) **NEIDENTIFICAT NEIDENTIFICAT**, CIF:0000000000000	
Act Normativ nr. 7, din 13/03/1996 emis de PARLAMENTUL ROMANIEI (art. 13);		
B2	Se noteaza mentiunea de proprietar neidentificat.	A1

C. Partea III. SARCINI .

Inscrieri privind dezmembramintele dreptului de proprietate, drepturi reale de garanţie şi sarcini	Referinţe
NU SUNT	

Neutilizabil în circuitul civil

Anexa Nr. 1 La Partea I

Teren

Nr cadastral	Suprafaţa (mp)*	Observaţii / Referinţe
	6.350	

* Suprafaţa este determinată in planul de proiecţie Stereo 70.

DETALII LINIARE IMOBIL



Date referitoare la teren

Crt	Categorie folosinţă	Intra vilan	Suprafaţa (mp)	Tarla	Parcelă	Nr. topo	Observaţii / Referinţe
1	drum	NU	6.350	57	629	-	DE 630

Lungime Segmente

1) Valorile lungimilor segmentelor sunt obţinute din proiecţie în plan.

Punct început	X / Y	Punct sfârşit	X / Y	Lungime segment
1	497.020,129 341.588,124	2	497.044,96 341.560,934	36.822
4	497.057,07 341.547,236	5	497.066,458 341.535,466	15.055
7	497.080,77 341.516,977	8	497.088,282 341.507,272	12.273
10	497.126,582 341.467,169	11	497.151,638 341.430,114	44.731
13	497.184,583 341.396,734	14	497.192,12 341.386,493	12.716
16	497.227,194 341.338,832	17	497.235,806 341.327,13	14.529

Punct început	X / Y	Punct sfârşit	X / Y	Lungime segment
2	497.044,96 341.560,934	3	497.054,32 341.550,684	13.881
5	497.066,458 341.535,466	6	497.069,065 341.532,098	4.259
8	497.088,282 341.507,272	9	497.117,747 341.476,42	42.662
11	497.151,638 341.430,114	12	497.164,384 341.417,201	18.144
14	497.192,12 341.386,493	15	497.203,191 341.371,448	18.679
17	497.235,806 341.327,13	18	497.237,755 341.324,482	3.288

Punct început	X / Y	Punct sfârşit	X / Y	Lungime segment
3	497.054,32 341.550,684	4	497.057,07 341.547,236	4.41
6	497.069,065 341.532,098	7	497.080,77 341.516,977	19.122
9	497.117,747 341.476,42	10	497.126,582 341.467,169	12.792
12	497.164,384 341.417,201	13	497.184,583 341.396,734	28.756
15	497.203,191 341.371,448	16	497.227,194 341.338,832	40.496
18	497.237,755 341.324,482	19	497.242,788 341.317,643	8.491

Document care conţine date cu caracter personal, protejat de prevederile Regulamentului (UE) nr. 679/2016 şi Legii 190/2018

Punct început	X / Y	Punct sfârșit	X / Y	Lungime segment
19	497.242,788 341.317,643	20	497.249,509 341.308,51	11.339
22	497.256,278 341.299,312	23	497.262,409 341.290,981	10.344
25	497.276,348 341.276,286	26	497.297,785 341.253,686	31.15
28	497.317,043 341.233,367	29	497.334,836 341.214,589	25.869
31	497.360,249 341.187,769	32	497.366,098 341.181,612	8.492
34	497.392,27 341.153,856	35	497.416,226 341.125,866	36.842
37	497.425,95 341.114,505	38	497.451,389 341.084,784	39.121
40	497.491,428 341.038,003	41	497.513,793 341.011,872	34.395
43	497.542,795 340.977,98	44	497.550,97 340.968,385	12.605
46	497.562,294 340.957,84	47	497.562,901 340.957,016	1.023
49	497.575,709 340.940,192	50	497.585,061 340.928,604	14.891
52	497.608,454 340.901,062	53	497.635,077 340.869,246	41.485
55	497.657,131 340.843,061	56	497.664,773 340.833,898	11.932
58	497.673,03 340.823,89	59	497.699,062 340.792,78	40.565
61	497.708,982 340.780,387	62	497.714,299 340.770,88	10.893
64	497.719,236 340.770,24	65	497.711,428 340.784,208	16.002
67	497.689,057 340.811,3	68	497.676,084 340.827,01	20.374
70	497.655,574 340.851,847	71	497.652,761 340.855,253	4.417
73	497.632,064 340.880,317	74	497.613,04 340.903,355	29.877
76	497.596,162 340.923,81	77	497.548,499 340.981,649	74.947
79	497.521,36 341.013,394	80	497.500,876 341.037,354	31.523
82	497.459,304 341.085,981	83	497.458,979 341.086,361	0.5
85	497.426,523 341.124,324	86	497.418,471 341.133,742	12.391
88	497.410,591 341.142,96	89	497.409,845 341.143,833	1.148
91	497.402,277 341.152,684	92	497.398,522 341.157,077	5.779
94	497.388,704 341.168,249	95	497.370,315 341.187,459	26.593
97	497.356,496 341.201,793	98	497.345,21 341.213,5	16.261
100	497.337,765 341.221,222	101	497.329,99 341.229,286	11.202
103	497.306,196 341.253,967	104	497.289,514 341.271,27	24.035
106	497.278,965 341.282,212	107	497.268,948 341.292,602	14.432
109	497.259,061 341.305,251	110	497.257,295 341.307,582	2.924
112	497.247,086 341.321,058	113	497.239,018 341.331,708	13.361
115	497.234,302 341.337,933	116	497.228,441 341.345,669	9.706

Punct început	X / Y	Punct sfârșit	X / Y	Lungime segment
20	497.249,509 341.308,51	21	497.250,704 341.306,887	2.015
23	497.262,409 341.290,981	24	497.265,844 341.287,36	4.991
26	497.297,785 341.253,686	27	497.302,289 341.248,938	6.544
29	497.334,836 341.214,589	30	497.352,254 341.196,207	25.324
32	497.366,098 341.181,612	33	497.378,071 341.169,008	17.384
35	497.416,226 341.125,866	36	497.416,831 341.125,16	0.93
38	497.451,389 341.084,784	39	497.480,393 341.050,896	44.605
41	497.513,793 341.011,872	42	497.541,293 340.979,742	42.292
44	497.550,97 340.968,385	45	497.552,727 340.966,749	2.401
47	497.562,901 340.957,016	48	497.570,276 340.947,012	12.429
50	497.585,061 340.928,604	51	497.595,346 340.916,587	15.817
53	497.635,077 340.869,246	54	497.653,17 340.847,664	28.163
56	497.664,773 340.833,898	57	497.667,117 340.831,057	3.683
59	497.699,062 340.792,78	60	497.708,073 340.782,012	14.041
62	497.714,299 340.770,88	63	497.716,241 340.767,408	3.978
65	497.711,428 340.784,208	66	497.700,735 340.797,157	16.793
68	497.676,084 340.827,01	69	497.674,216 340.829,272	2.934
71	497.652,761 340.855,253	72	497.641,501 340.868,889	17.684
74	497.613,04 340.903,355	75	497.602,377 340.916,268	16.746
77	497.548,499 340.981,649	78	497.539,518 340.992,154	13.821
80	497.500,876 341.037,354	81	497.464,336 341.080,094	56.231
83	497.458,979 341.086,361	84	497.449,775 341.097,127	14.164
86	497.418,471 341.133,742	87	497.416,974 341.135,494	2.304
89	497.409,845 341.143,833	90	497.408,915 341.144,921	1.431
92	497.398,522 341.157,077	93	497.391,198 341.165,644	11.271
95	497.370,315 341.187,459	96	497.367,095 341.190,799	4.639
98	497.345,21 341.213,5	99	497.341,479 341.217,369	5.375
101	497.329,99 341.229,286	102	497.327,527 341.231,841	3.549
104	497.289,514 341.271,27	105	497.283,943 341.277,048	8.026
107	497.268,948 341.292,602	108	497.267,527 341.294,076	2.047
110	497.257,295 341.307,582	111	497.251,519 341.315,207	9.566
113	497.239,018 341.331,708	114	497.235,963 341.335,741	5.059
116	497.228,441 341.345,669	117	497.223,696 341.351,933	7.858

Punct început	X / Y	Punct sfârșit	X / Y	Lungime segment
21	497.250,704 341.306,887	22	497.256,278 341.299,312	9.405
24	497.265,844 341.287,36	25	497.276,348 341.276,286	15.263
27	497.302,289 341.248,938	28	497.317,043 341.233,367	21.451
30	497.352,254 341.196,207	31	497.360,249 341.187,769	11.624
33	497.378,071 341.169,008	34	497.392,27 341.153,856	20.765
36	497.416,831 341.125,16	37	497.425,95 341.114,505	14.024
39	497.480,393 341.050,896	40	497.491,428 341.038,003	16.971
42	497.541,293 340.979,742	43	497.542,795 340.977,98	2.315
45	497.552,727 340.966,749	46	497.562,294 340.957,84	13.073
48	497.570,276 340.947,012	49	497.575,709 340.940,192	8.72
51	497.595,346 340.916,587	52	497.608,454 340.901,062	20.319
54	497.653,17 340.847,664	55	497.657,131 340.843,061	6.073
57	497.667,117 340.831,057	58	497.673,03 340.823,89	9.291
60	497.708,073 340.782,012	61	497.708,982 340.780,387	1.862
63	497.716,241 340.767,408	64	497.719,236 340.770,24	4.122
66	497.700,735 340.797,157	67	497.689,057 340.811,3	18.341
69	497.674,216 340.829,272	70	497.655,574 340.851,847	29.277
72	497.641,501 340.868,889	73	497.632,064 340.880,317	14.821
75	497.602,377 340.916,268	76	497.596,162 340.923,81	9.773
78	497.539,518 340.992,154	79	497.521,36 341.013,394	27.944
81	497.464,336 341.080,094	82	497.459,304 341.085,981	7.745
84	497.449,775 341.097,127	85	497.426,523 341.124,324	35.782
87	497.416,974 341.135,494	88	497.410,591 341.142,96	9.823
90	497.408,915 341.144,921	91	497.402,277 341.152,684	10.214
93	497.391,198 341.165,644	94	497.388,704 341.168,249	3.606
96	497.367,095 341.190,799	97	497.356,496 341.201,793	15.271
99	497.341,479 341.217,369	100	497.337,765 341.221,222	5.352
102	497.327,527 341.231,841	103	497.306,196 341.253,967	30.734
105	497.283,943 341.277,048	106	497.278,965 341.282,212	7.173
108	497.267,527 341.294,076	109	497.259,061 341.305,251	14.02
111	497.251,519 341.315,207	112	497.247,086 341.321,058	7.341
114	497.235,963 341.335,741	115	497.234,302 341.337,933	2.75
117	497.223,696 341.351,933	118	497.222,917 341.352,961	1.29

Vizualizare Încheiere CF

Punct început	X / Y	Punct sfârşit	X / Y	Lungime segment
118	497.222,917 341.352,961	119	497.213,867 341.364,908	14.988
121	497.188,654 341.398,188	122	497.187,974 341.398,884	0.973
124	497.154,996 341.432,672	125	497.153,674 341.434,609	2.345
127	497.130,489 341.468,596	128	497.130,137 341.469,112	0.625
130	497.119,119 341.480,568	131	497.115,619 341.484,207	5.049
133	497.104,244 341.496,034	134	497.101,533 341.498,938	3.973
136	497.091,342 341.509,855	137	497.089,383 341.512,359	3.179
139	497.079,844 341.524,552	140	497.076,63 341.528,661	5.217
142	497.067,143 341.540,787	143	497.057,448 341.553,179	15.734
145	497.051,26 341.559,955	146	497.045,566 341.566,189	8.443
148	497.035,259 341.577,476	149	497.032,428 341.580,576	4.198
151	497.023,233 341.590,644	152	497.023,086 341.590,805	0.218
154	497.015,128 341.599,284	155	497.010,954 341.603,728	6.097
157	496.982,157 341.635,589	158	496.966,486 341.658,178	27.493
160	496.975,115 341.631,254	161	496.991,74 341.615,195	23.115

Punct început	X / Y	Punct sfârşit	X / Y	Lungime segment
119	497.213,867 341.364,908	120	497.205,077 341.376,509	14.555
122	497.187,974 341.398,884	123	497.160,164 341.427,377	39.815
125	497.153,674 341.434,609	126	497.148,23 341.442,59	9.661
128	497.130,137 341.469,112	129	497.125,118 341.474,331	7.241
131	497.115,619 341.484,207	132	497.108,578 341.491,528	10.157
134	497.101,533 341.498,938	135	497.096,204 341.504,647	7.81
137	497.089,383 341.512,359	138	497.083,04 341.520,466	10.294
140	497.076,63 341.528,661	141	497.070,149 341.536,945	10.518
143	497.057,448 341.553,179	144	497.057,204 341.553,446	0.362
146	497.045,566 341.566,189	147	497.040,886 341.571,314	6.94
149	497.032,428 341.580,576	150	497.029,585 341.583,689	4.216
152	497.023,086 341.590,805	153	497.022,897 341.591,012	0.28
155	497.010,954 341.603,728	156	497.007,64 341.607,256	4.84
158	496.966,486 341.658,178	159	496.962,264 341.653,013	6.671
161	496.991,74 341.615,195	162	497.008,336 341.599,405	22.907

Punct început	X / Y	Punct sfârşit	X / Y	Lungime segment
120	497.205,077 341.376,509	121	497.188,654 341.398,188	27.197
123	497.160,164 341.427,377	124	497.154,996 341.432,672	7.399
126	497.148,23 341.442,59	127	497.130,489 341.468,596	31.481
129	497.125,118 341.474,331	130	497.119,119 341.480,568	8.654
132	497.108,578 341.491,528	133	497.104,244 341.496,034	6.252
135	497.096,204 341.504,647	136	497.091,342 341.509,855	7.125
138	497.083,04 341.520,466	139	497.079,844 341.524,552	5.187
141	497.070,149 341.536,945	142	497.067,143 341.540,787	4.878
144	497.057,204 341.553,446	145	497.051,26 341.559,955	8.815
147	497.040,886 341.571,314	148	497.035,259 341.577,476	8.345
150	497.029,585 341.583,689	151	497.023,233 341.590,644	9.419
153	497.022,897 341.591,012	154	497.015,128 341.599,284	11.348
156	497.007,64 341.607,256	157	496.982,157 341.635,589	38.107
159	496.962,264 341.653,013	160	496.975,115 341.631,254	25.271
162	497.008,336 341.599,405	1	497.020,129 341.588,124	16.32

**** Lungimile segmentelor sunt determinate în planul de proiecţie Stereo 70 şi sunt rotunjite la 1 milimetru.**
***** Distanţa dintre puncte este formată din segmente cumulate ce sunt mai mici decât valoarea 1 milimetru.**

Neutilizabil în circuitul civil

DATE DESPRE IMOBILUL NR. 17490

Oficiul de Cadastru şi Publicitate Imobiliară ARGES
Biroul de Cadastru şi Publicitate Imobiliară Costesti

A. Partea I. Descrierea imobilului

TEREN Extravilan

Adresa: Jud. Arges

Nr. Crt	Nr cadastral Nr. topografic	Suprafaţa* (mp)	Observaţii / Referinţe
A1		17.972	Sector cadastral:67 Teren neimprejmuit;

B. Partea II. Proprietari şi acte

Inscrieri privitoare la dreptul de proprietate şi alte drepturi reale		Referinţe
/		
Act Notarial nr. 630, din 26/11/2004 emis de BIN CARMEN GRECU;		
B1	Intabulare, drept de PROPRIETATE, dobandit prin Iesire Din Indiviziune, cota actuala 1/1, cota initiala 1/1	A1
	1) **CRISTEA LIVIU**	

C. Partea III. SARCINI .

Inscrieri privind dezmembramintele dreptului de proprietate, drepturi reale de garanţie şi sarcini	Referinţe
NU SUNT	

Neutilizabil în circuitul civil

Anexa Nr. 1 La Partea I

Teren

Nr cadastral	Suprafaţa (mp)*	Observaţii / Referinţe
	17.972	

* Suprafaţa este determinată in planul de proiecţie Stereo 70.

DETALII LINIARE IMOBIL

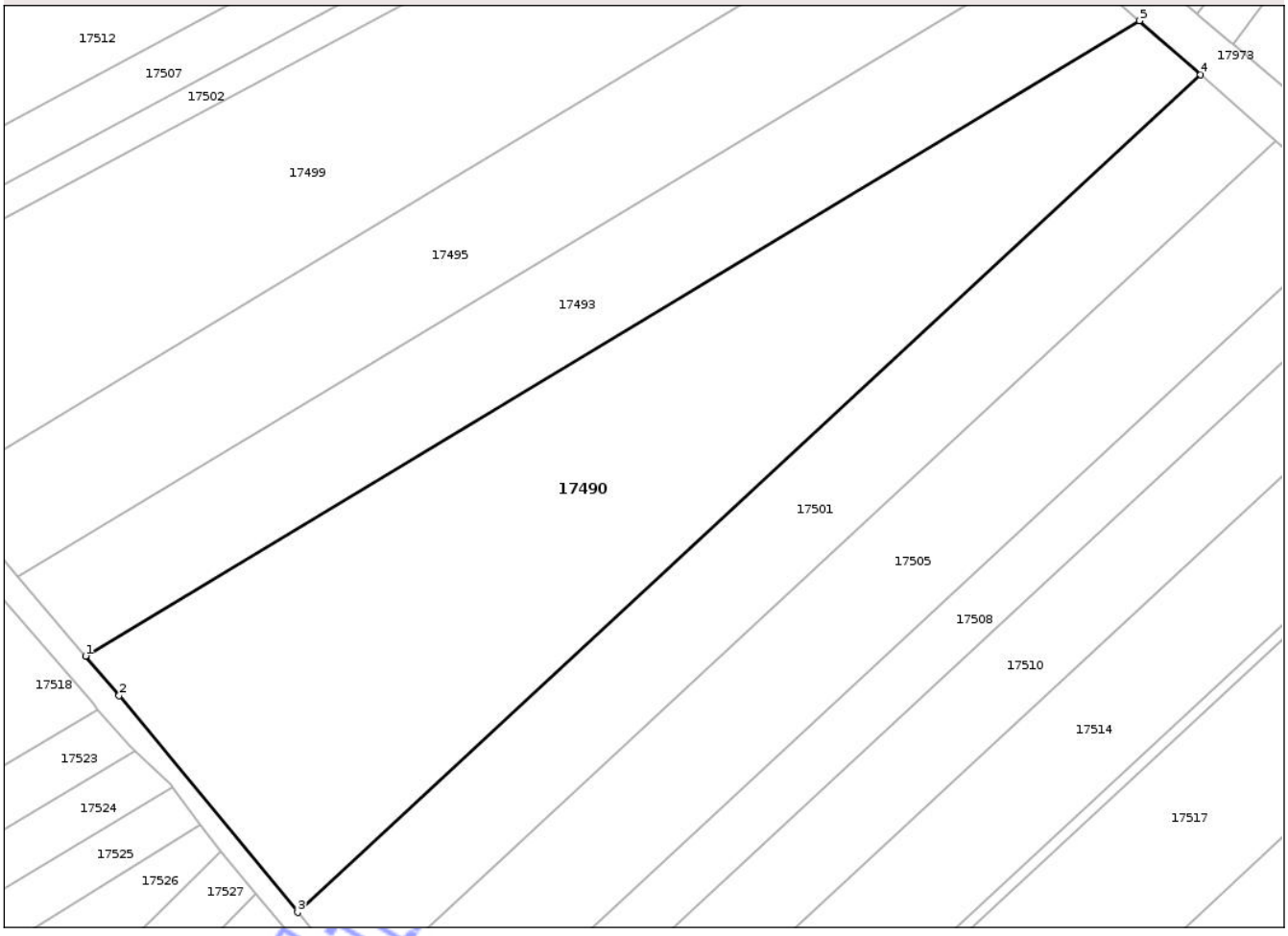

Date referitoare la teren

Crt	Categorie folosință	Intra vilan	Suprafaţa (mp)	Tarla	Parcelă	Nr. topo	Observaţii / Referinţe
1	arabil	NU	17.972	57	629	-	

Lungime Segmente
1) Valorile lungimilor segmentelor sunt obţinute din proiecţie în plan.

Punct început	X / Y	Punct sfârşit	X / Y	Lungime segment (** (m)
1	497.539,518 340.992,154	2	497.548,499 340.981,649	13.821
2	497.548,499 340.981,649	3	497.596,162 340.923,81	74.947
3	497.596,162 340.923,81	4	497.837,373 341.147,244	328.794
4	497.837,373 341.147,244	5	497.821,033 341.161,637	21.775
5	497.821,033 341.161,637	1	497.539,518 340.992,154	328.596

Document care conține date cu caracter personal, protejat de prevederile Regulamentului (UE) nr. 679/2016 și Legii 190/2018

**** Lungimile segmentelor sunt determinate în planul de proiecţie Stereo 70 şi sunt rotunjite la 1 milimetru.**
***** Distanţa dintre puncte este formată din segmente cumulate ce sunt mai mici decât valoarea 1 milimetru.**

Neutilizabil în circuitul civil

DATE DESPRE IMOBILUL NR. 17491

Oficiul de Cadastru şi Publicitate Imobiliară ARGES
Biroul de Cadastru şi Publicitate Imobiliară Costesti

A. Partea I. Descrierea imobilului

TEREN Extravilan

Adresa: Jud. Arges

Nr. Crt	Nr cadastral Nr. topografic	Suprafaţa* (mp)	Observaţii / Referinţe
A1		5.000	Sector cadastral:67 Teren neimprejmuit;

B. Partea II. Proprietari şi acte

Inscrieri privitoare la dreptul de proprietate şi alte drepturi reale		Referinţe
/		
Act Administrativ nr. 48131, din 21/07/1994 emis de CJSDPAT ARGES;		
B1	Intabulare, drept de PROPRIETATE, dobandit prin Reconstituire, cota actuala 1/1, cota initiala 1/1	A1
	1) **BUICAN I ILIE**	

C. Partea III. SARCINI .

Inscrieri privind dezmembramintele dreptului de proprietate, drepturi reale de garanţie şi sarcini	Referinţe
NU SUNT	

Neutilizabil în circuitul civil

Anexa Nr. 1 La Partea I

Teren

Nr cadastral	Suprafaţa (mp)*	Observaţii / Referinţe
	5.000	

* Suprafaţa este determinată in planul de proiecţie Stereo 70.

DETALII LINIARE IMOBIL

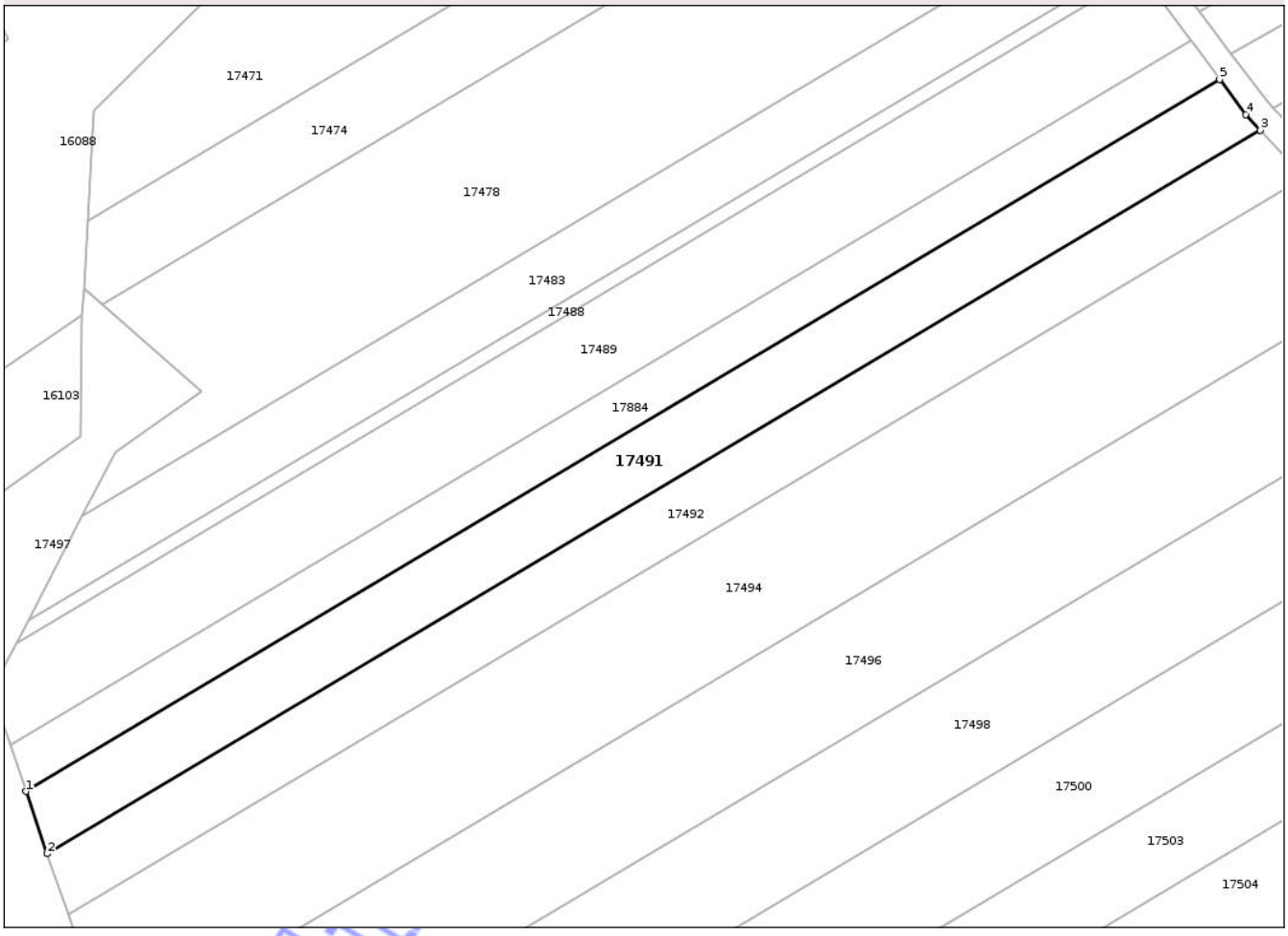

Date referitoare la teren

Crt	Categorie folosință	Intra vilan	Suprafaţa (mp)	Tarla	Parcelă	Nr. topo	Observaţii / Referinţe
1	arabil	NU	5.000	57	629	-	

Lungime Segmente
1) Valorile lungimilor segmentelor sunt obţinute din proiecţie în plan.

Punct început	X / Y	Punct sfârşit	X / Y	Lungime segment (** (m)
1	496.975,104 341.131,805	2	496.980,128 341.117,147	15.495
2	496.980,128 341.117,147	3	497.265,844 341.287,36	332.575
3	497.265,844 341.287,36	4	497.262,409 341.290,981	4.991
4	497.262,409 341.290,981	5	497.256,278 341.299,312	10.344
5	497.256,278 341.299,312	1	496.975,104 341.131,805	327.288

Document care conține date cu caracter personal, protejat de prevederile Regulamentului (UE) nr. 679/2016 și Legii 190/2018

**** Lungimile segmentelor sunt determinate în planul de proiecţie Stereo 70 şi sunt rotunjite la 1 milimetru.**
***** Distanţa dintre puncte este formată din segmente cumulate ce sunt mai mici decât valoarea 1 milimetru.**

Neutilizabil in circuitul civil

DATE DESPRE IMOBILUL NR. 17492

Oficiul de Cadastru şi Publicitate Imobiliară ARGES
Biroul de Cadastru şi Publicitate Imobiliară Costesti

A. Partea I. Descrierea imobilului

TEREN Extravilan

Adresa: Jud. Arges

Nr. Crt	Nr cadastral Nr. topografic	Suprafaţa* (mp)	Observaţii / Referinţe
A1		5.000	Sector cadastral:67 Teren neimprejmuit;

B. Partea II. Proprietari şi acte

Inscrieri privitoare la dreptul de proprietate şi alte drepturi reale		Referinţe
/		
Act Notarial nr. 19, din 04/01/1996 emis de BIN Danciu Ilie;		
B1	Intabulare, drept de PROPRIETATE, dobandit prin Iesire Din Indiviziune, cota actuala 1/1, cota initiala 1/1	A1
	1) **Ionescu Nicolae**, 12	

C. Partea III. SARCINI .

Inscrieri privind dezmembramintele dreptului de proprietate, drepturi reale de garanţie şi sarcini	Referinţe
NU SUNT	

Neutilizabil în circuitul civil

Anexa Nr. 1 La Partea I

Teren

Nr cadastral	Suprafaţa (mp)*	Observaţii / Referinţe
	5.000	

* Suprafaţa este determinată in planul de proiecţie Stereo 70.

DETALII LINIARE IMOBIL



Date referitoare la teren

Crt	Categorie folosință	Intra vilan	Suprafaţa (mp)	Tarla	Parcelă	Nr. topo	Observaţii / Referinţe
1	arabil	NU	5.000	57	629	-	

Lungime Segmente

1) Valorile lungimilor segmentelor sunt obţinute din proiecţie în plan.

Punct început	X / Y	Punct sfârşit	X / Y	Lungime segment (** (m)
1	496.980,128 341.117,147	2	496.985,061 341.102,755	15.214
2	496.985,061 341.102,755	3	497.276,348 341.276,286	339.059
3	497.276,348 341.276,286	4	497.265,844 341.287,36	15.263
4	497.265,844 341.287,36	1	496.980,128 341.117,147	332.575

**** Lungimile segmentelor sunt determinate în planul de proiecţie Stereo 70 şi sunt rotunjite la 1 milimetru.**

Document care conține date cu caracter personal, protejat de prevederile Regulamentului (UE) nr. 679/2016 și Legii 190/2018

***** Distanţa dintre puncte este formată din segmente cumulate ce sunt mai mici decât valoarea 1 milimetru.**

Neutilizabil in circuitul civil

DATE DESPRE IMOBILUL NR. 17493

Oficiul de Cadastru şi Publicitate Imobiliară ARGES
Biroul de Cadastru şi Publicitate Imobiliară Costesti

A. Partea I. Descrierea imobilului

TEREN Extravilan

Adresa: Jud. Arges

Nr. Crt	Nr cadastral Nr. topografic	Suprafaţa* (mp)	Observaţii / Referinţe
A1		9.000	Sector cadastral:67 Teren neimprejmuit;

B. Partea II. Proprietari şi acte

Inscrieri privitoare la dreptul de proprietate şi alte drepturi reale		Referinţe
/		
Act Administrativ nr. Adeverinta nr. 8595, din 19/09/2025 emis de PRIMĂRIA COMUNEI BUZOEȘTI;		
B1	Inscrierea posesiei, drept de PROPRIETATE, dobandit prin Lege, cota actuala 1/1, cota initiala 1/1	A1
	1) **NEIDENTIFICAT NEIDENTIFICAT**, CIF:0000000000000	
Act Normativ nr. 7, din 13/03/1996 emis de PARLAMENTUL ROMANIEI (art. 13);		
B2	Se noteaza mentiunea de proprietar neidentificat.	A1

C. Partea III. SARCINI .

Inscrieri privind dezmembramintele dreptului de proprietate, drepturi reale de garanţie şi sarcini	Referinţe
NU SUNT	

Neutilizabil în circuitul civil

Anexa Nr. 1 La Partea I

Teren

Nr cadastral	Suprafaţa (mp)*	Observaţii / Referinţe
	9.000	

* Suprafaţa este determinată in planul de proiecţie Stereo 70.

DETALII LINIARE IMOBIL

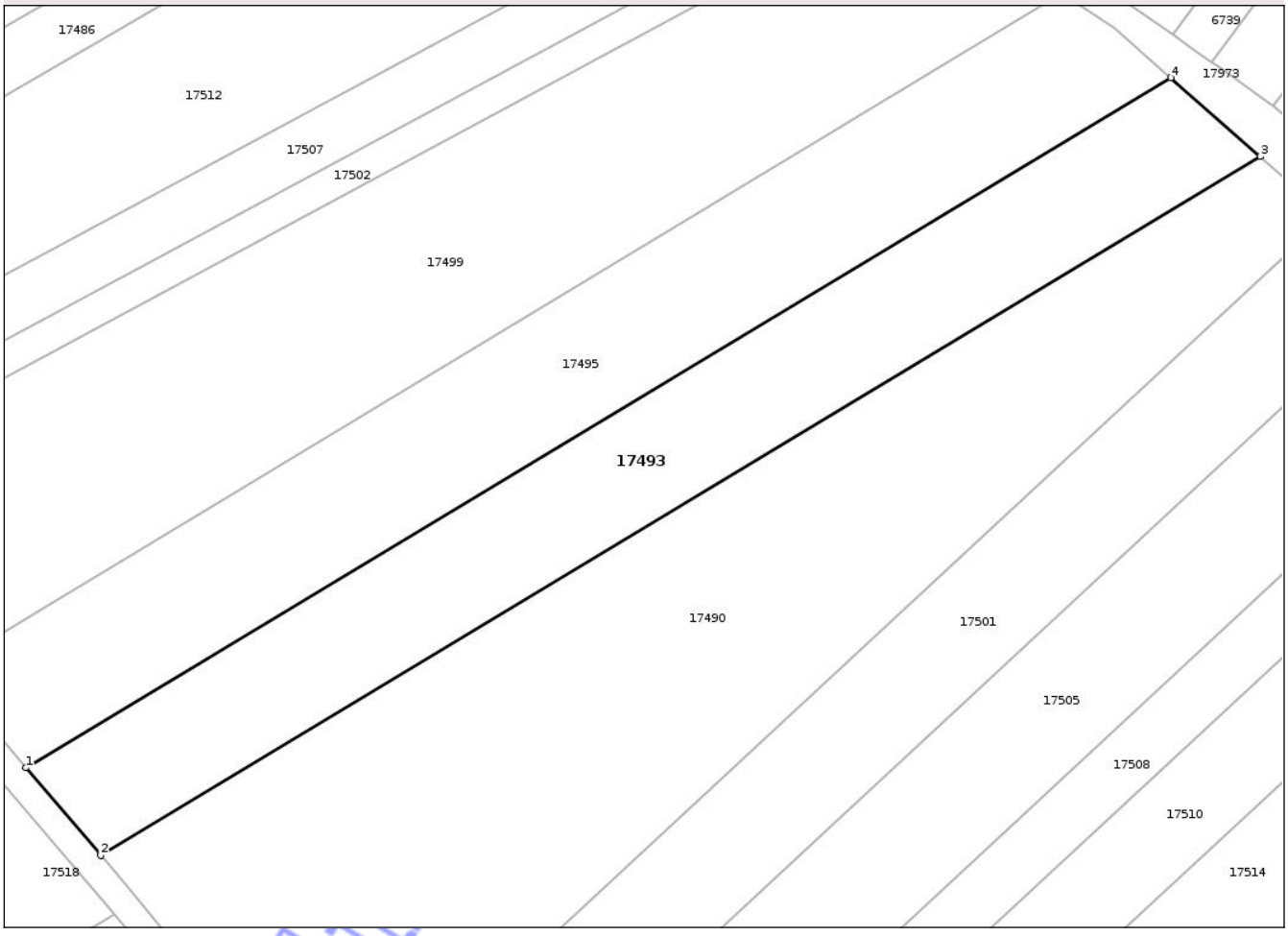

Date referitoare la teren

Crt	Categorie folosință	Intra vilan	Suprafaţa (mp)	Tarla	Parcelă	Nr. topo	Observaţii / Referinţe
1	arabil	NU	9.000	57	629	-	

Lungime Segmente

1) Valorile lungimilor segmentelor sunt obţinute din proiecţie în plan.

Punct început	X / Y	Punct sfârşit	X / Y	Lungime segment (** (m)
1	497.521,36 341.013,394	2	497.539,518 340.992,154	27.944
2	497.539,518 340.992,154	3	497.821,033 341.161,637	328.596
3	497.821,033 341.161,637	4	497.799,337 341.180,747	28.912
4	497.799,337 341.180,747	1	497.521,36 341.013,394	324.466

**** Lungimile segmentelor sunt determinate în planul de proiecţie Stereo 70 şi sunt rotunjite la 1 milimetru.**

Document care conține date cu caracter personal, protejat de prevederile Regulamentului (UE) nr. 679/2016 și Legii 190/2018

***** Distanţa dintre puncte este formată din segmente cumulate ce sunt mai mici decât valoarea 1 milimetru.**

Neutilizabil in circuitul civil

DATE DESPRE IMOBILUL NR. 17494

Oficiul de Cadastru şi Publicitate Imobiliară ARGES
Biroul de Cadastru şi Publicitate Imobiliară Costesti

A. Partea I. Descrierea imobilului

TEREN Extravilan

Adresa: Jud. Arges

Nr. Crt	Nr cadastral Nr. topografic	Suprafaţa* (mp)	Observaţii / Referinţe
A1		10.500	Sector cadastral:67 Teren neimprejmuit;

B. Partea II. Proprietari şi acte

Inscrieri privitoare la dreptul de proprietate şi alte drepturi reale		Referinţe
/		
Act Administrativ nr. 42161, din 18/05/1994 emis de CJSDPAT ARGES;		
B1	Intabulare, drept de PROPRIETATE, dobandit prin Reconstituire, cota actuala 1/1, cota initiala 1/1	A1
	1) **PĂUN V ION**	

C. Partea III. SARCINI .

Inscrieri privind dezmembramintele dreptului de proprietate, drepturi reale de garanţie şi sarcini	Referinţe
NU SUNT	

Neutilizabil în circuitul civil

Anexa Nr. 1 La Partea I

Teren

Nr cadastral	Suprafaţa (mp)*	Observaţii / Referinţe
	10.500	

* Suprafaţa este determinată in planul de proiecţie Stereo 70.

DETALII LINIARE IMOBIL

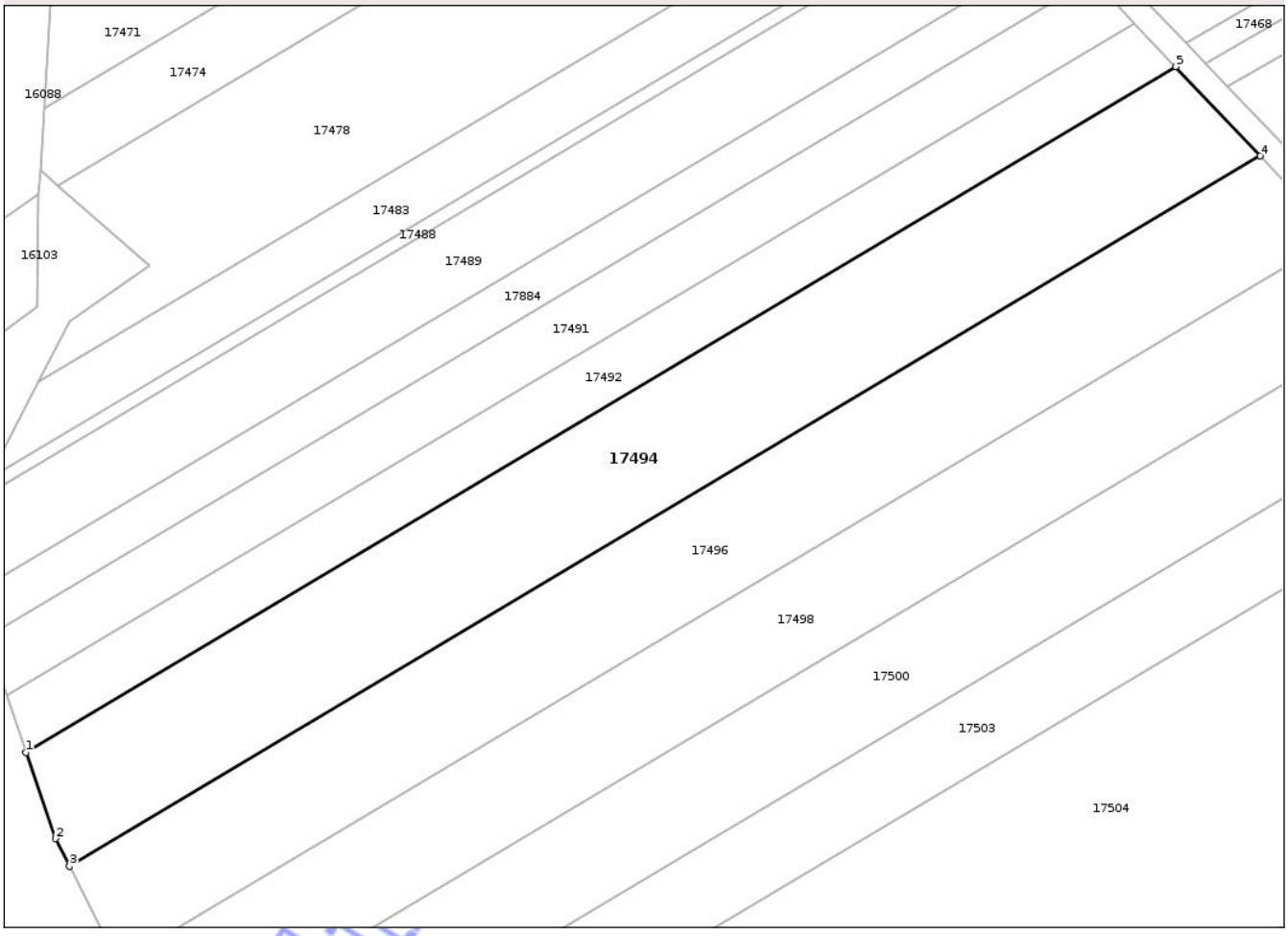

Date referitoare la teren

Crt	Categorie folosință	Intra vilan	Suprafaţa (mp)	Tarla	Parcelă	Nr. topo	Observaţii / Referinţe
1	arabil	NU	10.500	57	629	-	

Lungime Segmente
1) Valorile lungimilor segmentelor sunt obţinute din proiecţie în plan.

Punct început	X / Y	Punct sfârşit	X / Y	Lungime segment (** (m)
1	496.985,061 341.102,755	2	496.992,533 341.080,954	23.046
2	496.992,533 341.080,954	3	496.996,094 341.073,956	7.852
3	496.996,094 341.073,956	4	497.297,785 341.253,686	351.17
4	497.297,785 341.253,686	5	497.276,348 341.276,286	31.15
5	497.276,348 341.276,286	1	496.985,061 341.102,755	339.059

Document care conține date cu caracter personal, protejat de prevederile Regulamentului (UE) nr. 679/2016 și Legii 190/2018

**** Lungimile segmentelor sunt determinate în planul de proiecţie Stereo 70 şi sunt rotunjite la 1 milimetru.**
***** Distanţa dintre puncte este formată din segmente cumulate ce sunt mai mici decât valoarea 1 milimetru.**

Neutilizabil in circuitul civil

DATE DESPRE IMOBILUL NR. 17495

Oficiul de Cadastru şi Publicitate Imobiliară ARGES
Biroul de Cadastru şi Publicitate Imobiliară Costesti

A. Partea I. Descrierea imobilului

TEREN Extravilan

Adresa: Jud. Arges

Nr. Crt	Nr cadastral Nr. topografic	Suprafaţa* (mp)	Observaţii / Referinţe
A1		10.000	Sector cadastral:67 Teren neimprejmuit;

B. Partea II. Proprietari şi acte

Inscrieri privitoare la dreptul de proprietate şi alte drepturi reale		Referinţe
/		
Act Administrativ nr. 42136, din 06/05/1994 emis de CJSDPAT ARGES;		
B1	Intabulare, drept de PROPRIETATE, dobandit prin Reconstituire, cota actuala 1/1, cota initiala 1/1	A1
	1) **GEORGESCU GHE ILIE**	

C. Partea III. SARCINI .

Inscrieri privind dezmembramintele dreptului de proprietate, drepturi reale de garanţie şi sarcini	Referinţe
NU SUNT	

Neutilizabil în circuitul civil

Anexa Nr. 1 La Partea I

Teren

Nr cadastral	Suprafaţa (mp)*	Observaţii / Referinţe
	10.000	

* Suprafaţa este determinată in planul de proiecţie Stereo 70.

DETALII LINIARE IMOBIL

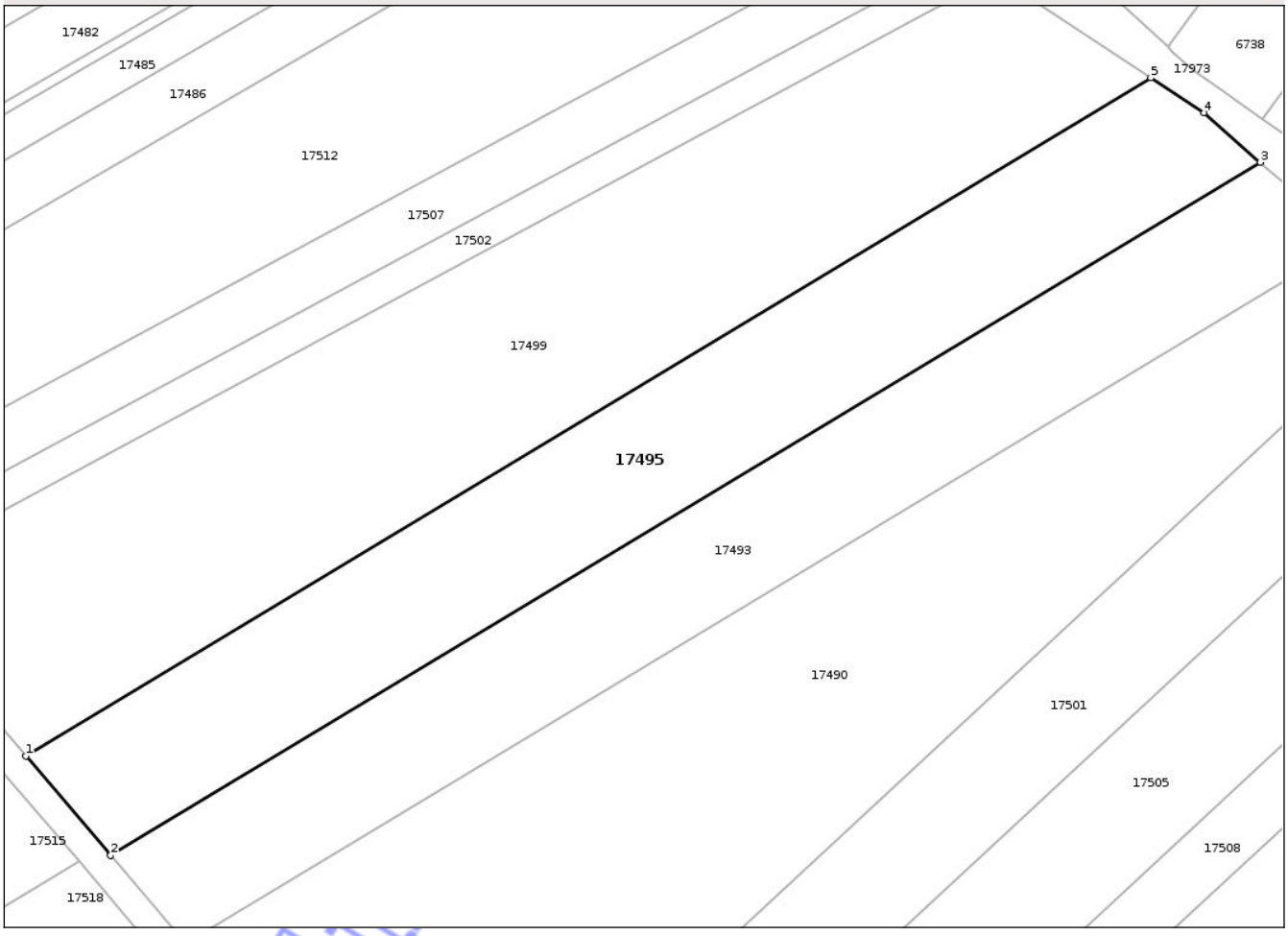

Date referitoare la teren

Crt	Categorie folosință	Intra vilan	Suprafaţa (mp)	Tarla	Parcelă	Nr. topo	Observaţii / Referinţe
1	arabil	NU	10.000	57	629	-	

Lungime Segmente
1) Valorile lungimilor segmentelor sunt obţinute din proiecţie în plan.

Punct început	X / Y	Punct sfârşit	X / Y	Lungime segment (** (m)
1	497.500,876 341.037,354	2	497.521,36 341.013,394	31.523
2	497.521,36 341.013,394	3	497.799,337 341.180,747	324.466
3	497.799,337 341.180,747	4	497.785,782 341.192,687	18.064
4	497.785,782 341.192,687	5	497.772,879 341.201,111	15.409
5	497.772,879 341.201,111	1	497.500,876 341.037,354	317.493

Document care conține date cu caracter personal, protejat de prevederile Regulamentului (UE) nr. 679/2016 și Legii 190/2018

**** Lungimile segmentelor sunt determinate în planul de proiecţie Stereo 70 şi sunt rotunjite la 1 milimetru.**
***** Distanţa dintre puncte este formată din segmente cumulate ce sunt mai mici decât valoarea 1 milimetru.**

Neutilizabil in circuitul civil

DATE DESPRE IMOBILUL NR. 17496

Oficiul de Cadastru şi Publicitate Imobiliară ARGES
Biroul de Cadastru şi Publicitate Imobiliară Costesti

A. Partea I. Descrierea imobilului

TEREN Extravilan

Adresa: Jud. Arges

Nr. Crt	Nr cadastral Nr. topografic	Suprafaţa* (mp)	Observaţii / Referinţe
A1		9.700	Sector cadastral:67 Teren neimprejmuit;

B. Partea II. Proprietari şi acte

Inscrieri privitoare la dreptul de proprietate şi alte drepturi reale		Referinţe
/		
Act Administrativ nr. 68125, din 10/03/1995 emis de CJSDPAT ARGES;		
B1	Intabulare, drept de PROPRIETATE, dobandit prin Reconstituire, cota actuala 1/1, cota initiala 1/1	A1
	1) **PĂTRU R IOANA**	

C. Partea III. SARCINI .

Inscrieri privind dezmembramintele dreptului de proprietate, drepturi reale de garanţie şi sarcini	Referinţe
NU SUNT	

Neutilizabil în circuitul civil

Anexa Nr. 1 La Partea I

Teren

Nr cadastral	Suprafaţa (mp)*	Observaţii / Referinţe
	9.700	

* Suprafaţa este determinată in planul de proiecţie Stereo 70.

DETALII LINIARE IMOBIL

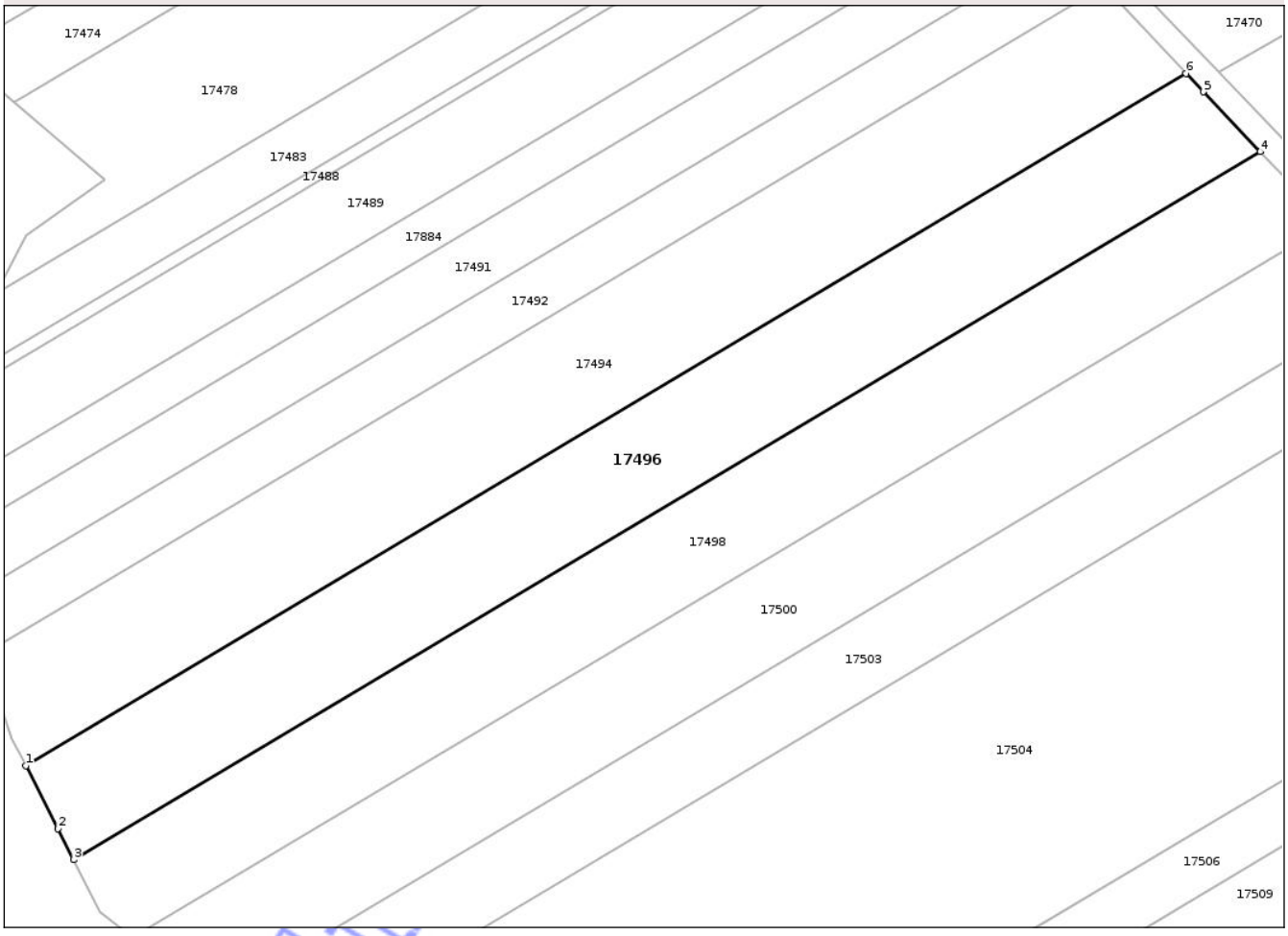

Date referitoare la teren

Crt	Categorie folosință	Intra vilan	Suprafaţa (mp)	Tarla	Parcelă	Nr. topo	Observaţii / Referinţe
1	arabil	NU	9.700	57	629	-	

Lungime Segmente
1) Valorile lungimilor segmentelor sunt obţinute din proiecţie în plan.

Punct început	X / Y	Punct sfârşit	X / Y	Lungime segment (** (m)
1	496.996,094 341.073,956	2	497.004,439 341.057,552	18.405
2	497.004,439 341.057,552	3	497.008,506 341.049,559	8.968
3	497.008,506 341.049,559	4	497.317,043 341.233,367	359.138
4	497.317,043 341.233,367	5	497.302,289 341.248,938	21.451
5	497.302,289 341.248,938	6	497.297,785 341.253,686	6.544

Document care conține date cu caracter personal, protejat de prevederile Regulamentului (UE) nr. 679/2016 și Legii 190/2018

Punct început	X / Y	Punct sfârşit	X / Y	Lungime segment (** (m)
6	497.297,785 341.253,686	1	496.996,094 341.073,956	351.17

** Lungimile segmentelor sunt determinate în planul de proiecţie Stereo 70 şi sunt rotunjite la 1 milimetru.
*** Distanţa dintre puncte este formată din segmente cumulate ce sunt mai mici decât valoarea 1 milimetru.

Neutilizabil in circuitul civil

DATE DESPRE IMOBILUL NR. 17497

Oficiul de Cadastru şi Publicitate Imobiliară ARGES
Biroul de Cadastru şi Publicitate Imobiliară Costesti

A. Partea I. Descrierea imobilului

TEREN Extravilan

Adresa: Jud. Arges

Nr. Crt	Nr cadastral Nr. topografic	Suprafaţa* (mp)	Observaţii / Referinţe
A1		10.042	Sector cadastral:67 Teren neimprejmuit;

B. Partea II. Proprietari şi acte

Inscrieri privitoare la dreptul de proprietate şi alte drepturi reale		Referinţe
/		
Act Administrativ nr. Adeverinta nr. 8595, din 19/09/2025 emis de PRIMĂRIA COMUNEI BUZOEȘTI;		
B1	Inscrierea posesiei, drept de PROPRIETATE, dobandit prin Lege, cota actuala 1/1, cota initiala 1/1	A1
	1) **NEIDENTIFICAT NEIDENTIFICAT**, CIF:0000000000000	
Act Normativ nr. 7, din 13/03/1996 emis de PARLAMENTUL ROMANIEI (art. 13);		
B2	Se noteaza mentiunea de proprietar neidentificat.	A1

C. Partea III. SARCINI .

Inscrieri privind dezmembramintele dreptului de proprietate, drepturi reale de garanţie şi sarcini	Referinţe
NU SUNT	

Neutilizabil în circuitul civil

Anexa Nr. 1 La Partea I

Teren

Nr cadastral	Suprafaţa (mp)*	Observaţii / Referinţe
	10.042	

* Suprafaţa este determinată in planul de proiecţie Stereo 70.

DETALII LINIARE IMOBIL

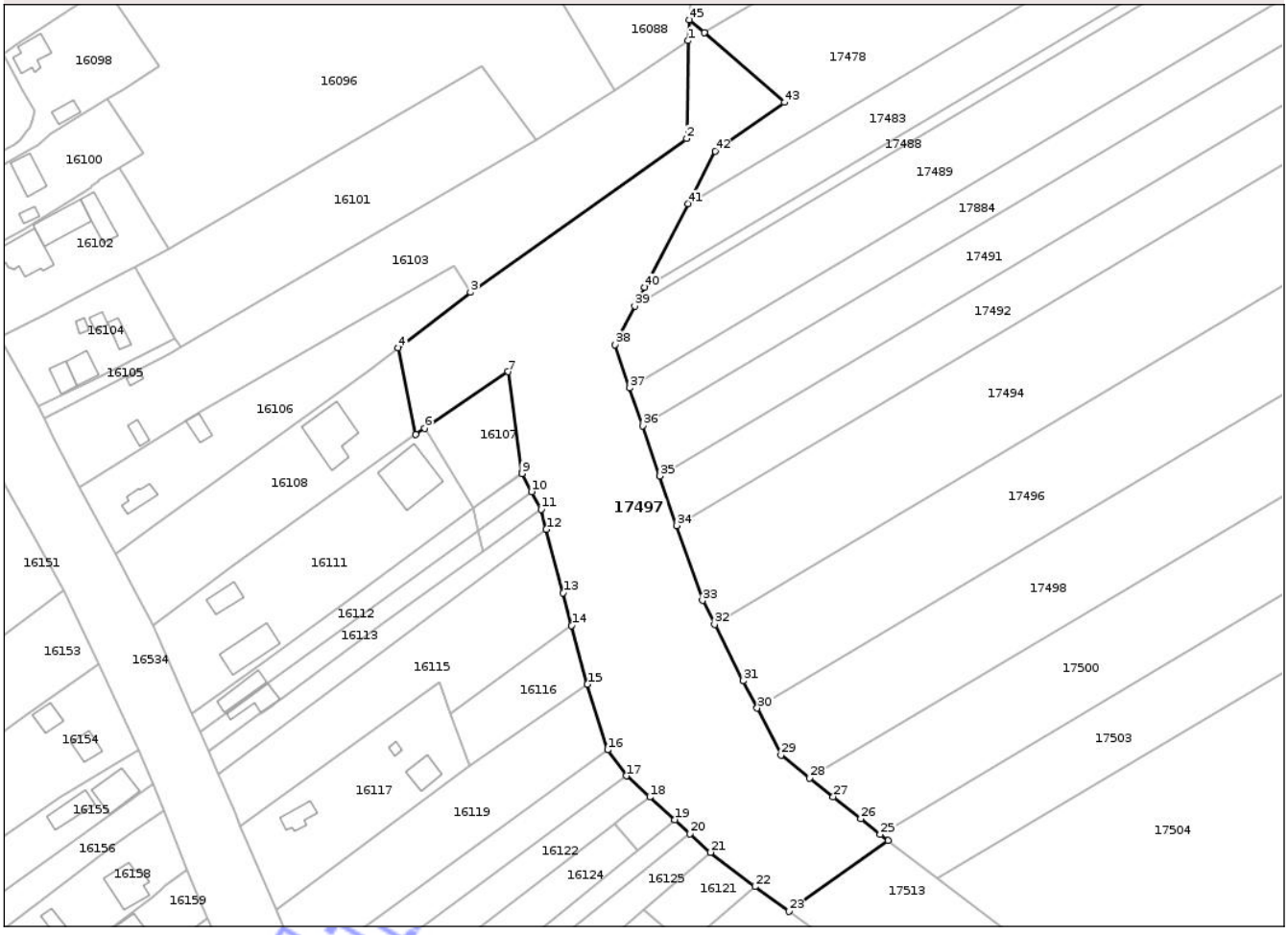

Date referitoare la teren

Crt	Categorie folosință	Intra vilan	Suprafaţa (mp)	Tarla	Parcelă	Nr. topo	Observaţii / Referinţe
1	pasune	NU	10.042	57	634	-	

Lungime Segmente

1) Valorile lungimilor segmentelor sunt obţinute din proiecţie în plan.

Punct început	X / Y	Punct sfârşit	X / Y	Lungime segment
1	496.988,282 341.243,94	2	496.987,975 341.215,448	28.494
4	496.903,805 341.154,51	5	496.908,918 341.129,328	25.696
7	496.935,833 341.147,56	8	496.939,862 341.118,113	29.721
10	496.942,719 341.112,6	11	496.945,459 341.107,473	5.813
13	496.951,893 341.083,101	14	496.954,397 341.073,615	9.811
16	496.964,87 341.037,401	17	496.970,367 341.029,843	9.346

Punct început	X / Y	Punct sfârşit	X / Y	Lungime segment
2	496.987,975 341.215,448	3	496.924,92 341.170,65	77.349
5	496.908,918 341.129,328	6	496.911,498 341.131,076	3.116
8	496.939,862 341.118,113	9	496.939,893 341.117,886	0.229
11	496.945,459 341.107,473	12	496.946,999 341.101,639	6.034
14	496.954,397 341.073,615	15	496.958,99 341.056,477	17.743
17	496.970,367 341.029,843	18	496.977,18 341.023,664	9.198

Punct început	X / Y	Punct sfârşit	X / Y	Lungime segment
3	496.924,92 341.170,65	4	496.903,805 341.154,51	26.577
6	496.911,498 341.131,076	7	496.935,833 341.147,56	29.392
9	496.939,893 341.117,886	10	496.942,719 341.112,6	5.994
12	496.946,999 341.101,639	13	496.951,893 341.083,101	19.173
15	496.958,99 341.056,477	16	496.964,87 341.037,401	19.962
18	496.977,18 341.023,664	19	496.984,468 341.017,053	9.84

Document care conține date cu caracter personal, protejat de prevederile Regulamentului (UE) nr. 679/2016 și Legii 190/2018

Punct început	X / Y	Punct sfârşit	X / Y	Lungime segment
19	496.984,468 341.017,053	20	496.988,963 341.012,976	6.069
22	497.007,83 340.997,569	23	497.017,696 340.990,379	12.208
25	497.044,373 341.012,789	26	497.038,726 341.017,366	7.269
28	497.023,765 341.029,272	29	497.015,432 341.035,946	10.676
31	497.004,439 341.057,552	32	496.996,094 341.073,956	18.405
34	496.985,061 341.102,755	35	496.980,128 341.117,147	15.214
37	496.971,338 341.142,792	38	496.967,002 341.155,442	13.372
40	496.975,672 341.172,157	41	496.988,308 341.196,518	27.443
43	497.016,485 341.225,981	44	496.993,082 341.246,278	30.979

Punct început	X / Y	Punct sfârşit	X / Y	Lungime segment
20	496.988,963 341.012,976	21	496.994,9 341.007,591	8.015
23	497.017,696 340.990,379	24	497.046,646 341.010,947	35.513
26	497.038,726 341.017,366	27	497.030,661 341.023,749	10.285
29	497.015,432 341.035,946	30	497.008,506 341.049,559	15.274
32	496.996,094 341.073,956	33	496.992,533 341.080,954	7.852
35	496.980,128 341.117,147	36	496.975,104 341.131,805	15.495
38	496.967,002 341.155,442	39	496.972,813 341.166,645	12.62
41	496.988,308 341.196,518	42	496.996,218 341.211,768	17.179
44	496.993,082 341.246,278	45	496.988,733 341.250,05	5.757

Punct început	X / Y	Punct sfârşit	X / Y	Lungime segment
21	496.994,9 341.007,591	22	497.007,83 340.997,569	16.359
24	497.046,646 341.010,947	25	497.044,373 341.012,789	2.926
27	497.030,661 341.023,749	28	497.023,765 341.029,272	8.835
30	497.008,506 341.049,559	31	497.004,439 341.057,552	8.968
33	496.992,533 341.080,954	34	496.985,061 341.102,755	23.046
36	496.975,104 341.131,805	37	496.971,338 341.142,792	11.615
39	496.972,813 341.166,645	40	496.975,672 341.172,157	6.209
42	496.996,218 341.211,768	43	497.016,485 341.225,981	24.754
45	496.988,733 341.250,05	1	496.988,282 341.243,94	6.127

**** Lungimile segmentelor sunt determinate în planul de proiecţie Stereo 70 şi sunt rotunjite la 1 milimetru.**
***** Distanţa dintre puncte este formată din segmente cumulate ce sunt mai mici decât valoarea 1 milimetru.**

Neutilizabil in circuitul civil

DATE DESPRE IMOBILUL NR. 17498

Oficiul de Cadastru şi Publicitate Imobiliară ARGES
Biroul de Cadastru şi Publicitate Imobiliară Costesti

A. Partea I. Descrierea imobilului

TEREN Extravilan

Adresa: Jud. Arges

Nr. Crt	Nr cadastral Nr. topografic	Suprafaţa* (mp)	Observaţii / Referinţe
A1		9.135	Sector cadastral:67 Teren neimprejmuit;

B. Partea II. Proprietari şi acte

Inscrieri privitoare la dreptul de proprietate şi alte drepturi reale		Referinţe
/		
Act Administrativ nr. Adeverinta nr. 8595, din 19/09/2025 emis de PRIMĂRIA COMUNEI BUZOEȘTI;		
B1	Inscrierea posesiei, drept de PROPRIETATE, dobandit prin Lege, cota actuala 1/1, cota initiala 1/1	A1
	1) **NEIDENTIFICAT NEIDENTIFICAT**, CIF:0000000000000	
Act Normativ nr. 7, din 13/03/1996 emis de PARLAMENTUL ROMANIEI (art. 13);		
B2	Se noteaza mentiunea de proprietar neidentificat.	A1

C. Partea III. SARCINI .

Inscrieri privind dezmembramintele dreptului de proprietate, drepturi reale de garanţie şi sarcini	Referinţe
NU SUNT	

Neutilizabil în circuitul civil

Anexa Nr. 1 La Partea I

Teren

Nr cadastral	Suprafaţa (mp)*	Observaţii / Referinţe
	9.135	

* Suprafaţa este determinată in planul de proiecţie Stereo 70.

DETALII LINIARE IMOBIL

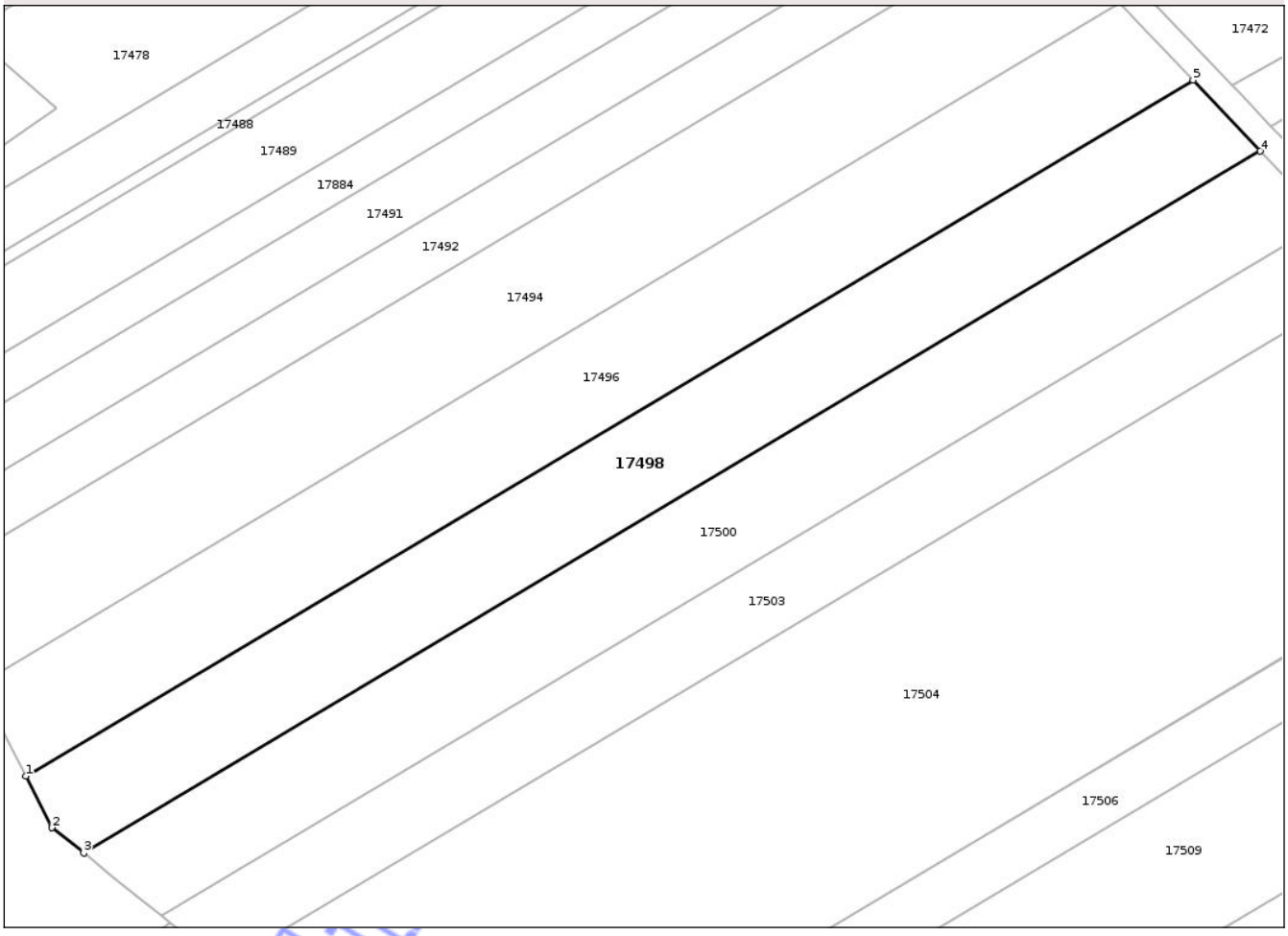

Date referitoare la teren

Crt	Categorie folosință	Intra vilan	Suprafaţa (mp)	Tarla	Parcelă	Nr. topo	Observaţii / Referinţe
1	arabil	NU	9.135	57	629	-	

Lungime Segmente
1) Valorile lungimilor segmentelor sunt obţinute din proiecţie în plan.

Punct început	X / Y	Punct sfârşit	X / Y	Lungime segment (** (m)
1	497.008,506 341.049,559	2	497.015,432 341.035,946	15.274
2	497.015,432 341.035,946	3	497.023,765 341.029,272	10.676
3	497.023,765 341.029,272	4	497.334,836 341.214,589	362.088
4	497.334,836 341.214,589	5	497.317,043 341.233,367	25.869
5	497.317,043 341.233,367	1	497.008,506 341.049,559	359.138

Document care conține date cu caracter personal, protejat de prevederile Regulamentului (UE) nr. 679/2016 și Legii 190/2018

**** Lungimile segmentelor sunt determinate în planul de proiecţie Stereo 70 şi sunt rotunjite la 1 milimetru.**
***** Distanţa dintre puncte este formată din segmente cumulate ce sunt mai mici decât valoarea 1 milimetru.**

Neutilizabil in circuitul civil

DATE DESPRE IMOBILUL NR. 17499

Oficiul de Cadastru şi Publicitate Imobiliară ARGES
Biroul de Cadastru şi Publicitate Imobiliară Costesti

A. Partea I. Descrierea imobilului

TEREN Extravilan

Adresa: Jud. Arges

Nr. Crt	Nr cadastral Nr. topografic	Suprafaţa* (mp)	Observaţii / Referinţe
A1		14.900	Sector cadastral:67 Teren neimprejmuit;

B. Partea II. Proprietari şi acte

Inscrieri privitoare la dreptul de proprietate şi alte drepturi reale		Referinţe
/		
Act Administrativ nr. 42163, din 18/05/1994 emis de CJSDPAT ARGES;		
B1	Intabulare, drept de PROPRIETATE, dobandit prin Reconstituire, cota actuala 1/1, cota initiala 1/1	A1
	1) **PAPUC F VASILE**	

C. Partea III. SARCINI .

Inscrieri privind dezmembramintele dreptului de proprietate, drepturi reale de garanţie şi sarcini	Referinţe
NU SUNT	

Neutilizabil în circuitul civil

Anexa Nr. 1 La Partea I

Teren

Nr cadastral	Suprafaţa (mp)*	Observaţii / Referinţe
	14.900	

* Suprafaţa este determinată in planul de proiecţie Stereo 70.

DETALII LINIARE IMOBIL

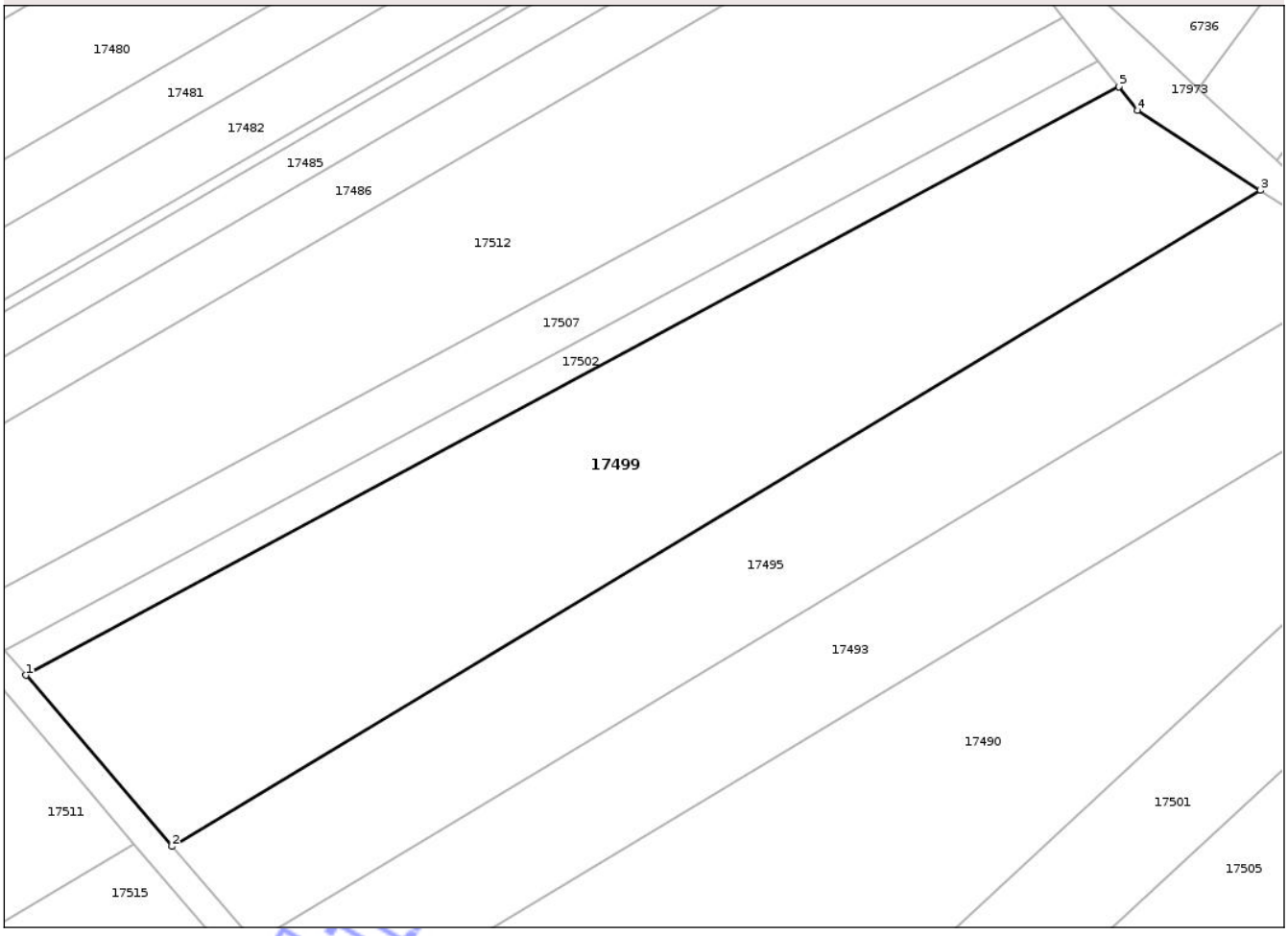

Date referitoare la teren

Crt	Categorie folosință	Intra vilan	Suprafaţa (mp)	Tarla	Parcelă	Nr. topo	Observaţii / Referinţe
1	arabil	NU	14.900	57	629	-	

Lungime Segmente
1) Valorile lungimilor segmentelor sunt obţinute din proiecţie în plan.

Punct început	X / Y	Punct sfârşit	X / Y	Lungime segment (** (m)
1	497.464,336 341.080,094	2	497.500,876 341.037,354	56.231
2	497.500,876 341.037,354	3	497.772,879 341.201,111	317.493
3	497.772,879 341.201,111	4	497.742,194 341.221,146	36.647
4	497.742,194 341.221,146	5	497.737,491 341.227,021	7.526
5	497.737,491 341.227,021	1	497.464,336 341.080,094	310.163

Document care conține date cu caracter personal, protejat de prevederile Regulamentului (UE) nr. 679/2016 și Legii 190/2018

**** Lungimile segmentelor sunt determinate în planul de proiecţie Stereo 70 şi sunt rotunjite la 1 milimetru.**
***** Distanţa dintre puncte este formată din segmente cumulate ce sunt mai mici decât valoarea 1 milimetru.**

Neutilizabil în circuitul civil

DATE DESPRE IMOBILUL NR. 17500

Oficiul de Cadastru şi Publicitate Imobiliară ARGES
Biroul de Cadastru şi Publicitate Imobiliară Costesti

A. Partea I. Descrierea imobilului

TEREN Extravilan

Adresa: Jud. Arges

Nr. Crt	Nr cadastral Nr. topografic	Suprafaţa* (mp)	Observaţii / Referinţe
A1	83266	8.900	Sector cadastral:67 Teren neimprejmuit;

B. Partea II. Proprietari şi acte

Inscrieri privitoare la dreptul de proprietate şi alte drepturi reale		Referinţe
6759 / 19/06/2017		
Act Notarial nr. 807, din 16/06/2017 emis de Voiculescu Marilena Adriana;		
B6	Intabulare, drept de PROPRIETATEbun comun, dobandit prin Conventie, cota actuala 1/1, cota initiala 1/1	A1
	1) **DULDURUC ION**, casatorit cu 2) **DULDURUC DORINA GEORGETA**	

C. Partea III. SARCINI .

Inscrieri privind dezmembramintele dreptului de proprietate, drepturi reale de garanţie şi sarcini	Referinţe
NU SUNT	

Neutilizabil în circuitul civil

Anexa Nr. 1 La Partea I

Teren

Nr cadastral	Suprafaţa (mp)*	Observaţii / Referinţe
83266	8.900	

* Suprafaţa este determinată in planul de proiecţie Stereo 70.

DETALII LINIARE IMOBIL



Date referitoare la teren

Crt	Categorie folosință	Intra vilan	Suprafaţa (mp)	Tarla	Parcelă	Nr. topo	Observaţii / Referinţe
1	arabil	NU	8.900	57	629	-	

Lungime Segmente
1) Valorile lungimilor segmentelor sunt obţinute din proiecţie în plan.

Punct început	X / Y	Punct sfârşit	X / Y	Lungime segment (** (m)
1	497.023,765 341.029,272	2	497.030,661 341.023,749	8.835
2	497.030,661 341.023,749	3	497.038,726 341.017,366	10.285
3	497.038,726 341.017,366	4	497.044,373 341.012,789	7.269
4	497.044,373 341.012,789	5	497.352,254 341.196,207	358.375
5	497.352,254 341.196,207	6	497.334,836 341.214,589	25.324

Document care conține date cu caracter personal, protejat de prevederile Regulamentului (UE) nr. 679/2016 și Legii 190/2018

Punct început	X / Y	Punct sfârşit	X / Y	Lungime segment (** (m)
6	497.334,836 341.214,589	1	497.023,765 341.029,272	362.088

** Lungimile segmentelor sunt determinate în planul de proiecţie Stereo 70 şi sunt rotunjite la 1 milimetru.
*** Distanţa dintre puncte este formată din segmente cumulate ce sunt mai mici decât valoarea 1 milimetru.

Neutilizabil in circuitul civil

DATE DESPRE IMOBILUL NR. 17501

Oficiul de Cadastru şi Publicitate Imobiliară ARGES
Biroul de Cadastru şi Publicitate Imobiliară Costesti

A. Partea I. Descrierea imobilului

TEREN Extravilan

Adresa: Jud. Arges

Nr. Crt	Nr cadastral Nr. topografic	Suprafaţa* (mp)	Observaţii / Referinţe
A1		8.761	Sector cadastral:67 Teren neimprejmuit;

B. Partea II. Proprietari şi acte

Inscrieri privitoare la dreptul de proprietate şi alte drepturi reale		Referinţe
/		
Act Administrativ nr. Adeverinta nr. 8595, din 19/09/2025 emis de PRIMĂRIA COMUNEI BUZOEȘTI;		
B1	Inscrierea posesiei, drept de PROPRIETATE, dobandit prin Lege, cota actuala 1/1, cota initiala 1/1	A1
	1) **NEIDENTIFICAT NEIDENTIFICAT**, CIF:0000000000000	
Act Normativ nr. 7, din 13/03/1996 emis de PARLAMENTUL ROMANIEI (art. 13);		
B2	Se noteaza mentiunea de proprietar neidentificat.	A1

C. Partea III. SARCINI .

Inscrieri privind dezmembramintele dreptului de proprietate, drepturi reale de garanţie şi sarcini	Referinţe
NU SUNT	

Neutilizabil în circuitul civil

Anexa Nr. 1 La Partea I

Teren

Nr cadastral	Suprafaţa (mp)*	Observaţii / Referinţe
	8.761	

* Suprafaţa este determinată in planul de proiecţie Stereo 70.

DETALII LINIARE IMOBIL

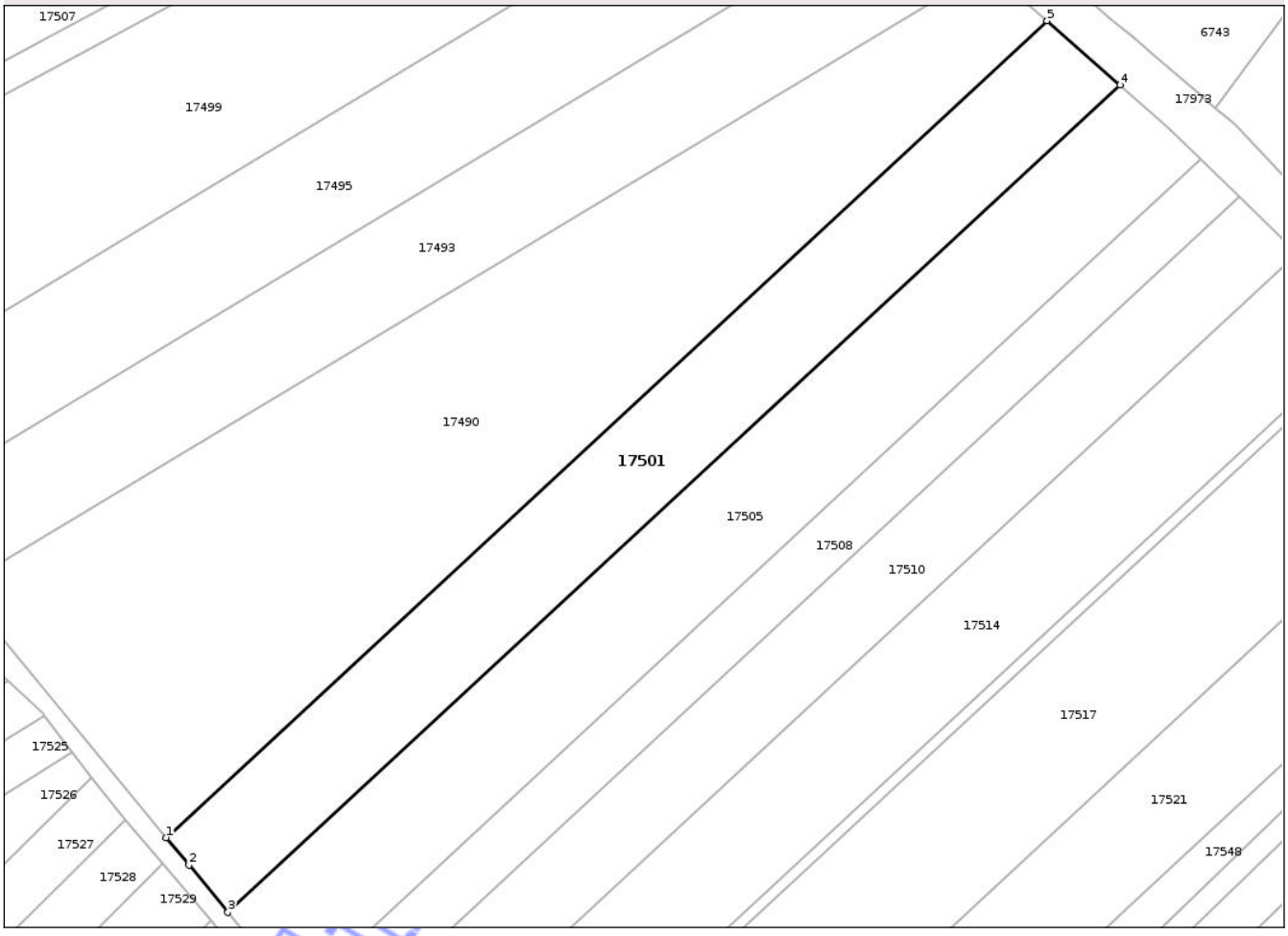

Date referitoare la teren

Crt	Categorie folosință	Intra vilan	Suprafaţa (mp)	Tarla	Parcelă	Nr. topo	Observaţii / Referinţe
1	arabil	NU	8.761	57	629	-	

Lungime Segmente
1) Valorile lungimilor segmentelor sunt obţinute din proiecţie în plan.

Punct început	X / Y	Punct sfârşit	X / Y	Lungime segment (** (m)
1	497.596,162 340.923,81	2	497.602,377 340.916,268	9.773
2	497.602,377 340.916,268	3	497.613,04 340.903,355	16.746
3	497.613,04 340.903,355	4	497.857,344 341.129,653	333.009
4	497.857,344 341.129,653	5	497.837,373 341.147,244	26.614
5	497.837,373 341.147,244	1	497.596,162 340.923,81	328.794

Document care conține date cu caracter personal, protejat de prevederile Regulamentului (UE) nr. 679/2016 și Legii 190/2018

**** Lungimile segmentelor sunt determinate în planul de proiecţie Stereo 70 şi sunt rotunjite la 1 milimetru.**
***** Distanţa dintre puncte este formată din segmente cumulate ce sunt mai mici decât valoarea 1 milimetru.**

Neutilizabil in circuitul civil

DATE DESPRE IMOBILUL NR. 17502

Oficiul de Cadastru şi Publicitate Imobiliară ARGES
Biroul de Cadastru şi Publicitate Imobiliară Costesti

A. Partea I. Descrierea imobilului

TEREN Extravilan

Adresa: Jud. Arges

Nr. Crt	Nr cadastral Nr. topografic	Suprafaţa* (mp)	Observaţii / Referinţe
A1		2.500	Sector cadastral:67 Teren neimprejmuit;

B. Partea II. Proprietari şi acte

Inscrieri privitoare la dreptul de proprietate şi alte drepturi reale		Referinţe
/		
Act Notarial nr. 478, din 11/11/2013 emis de BIN CARMEN GRECU;		
B1	Intabulare, drept de PROPRIETATE, dobandit prin Succesiune, cota actuala 2/8, cota initiala 2/8	A1
	1) **NIȚĂ FLOAREA**	
B2	Intabulare, drept de PROPRIETATE, dobandit prin Succesiune, cota actuala 3/8, cota initiala 3/8	A1
	1) **PANAIT MARIA**	
B3	Intabulare, drept de PROPRIETATE, dobandit prin Succesiune, cota actuala 3/8, cota initiala 3/8	A1
	1) **NIȚĂ ION**	

C. Partea III. SARCINI .

Inscrieri privind dezmembramintele dreptului de proprietate, drepturi reale de garanţie şi sarcini	Referinţe
NU SUNT	

Neutilizabil în circuitul civil

Anexa Nr. 1 La Partea I

Teren

Nr cadastral	Suprafaţa (mp)*	Observaţii / Referinţe
	2.500	

* Suprafaţa este determinată in planul de proiecţie Stereo 70.

DETALII LINIARE IMOBIL

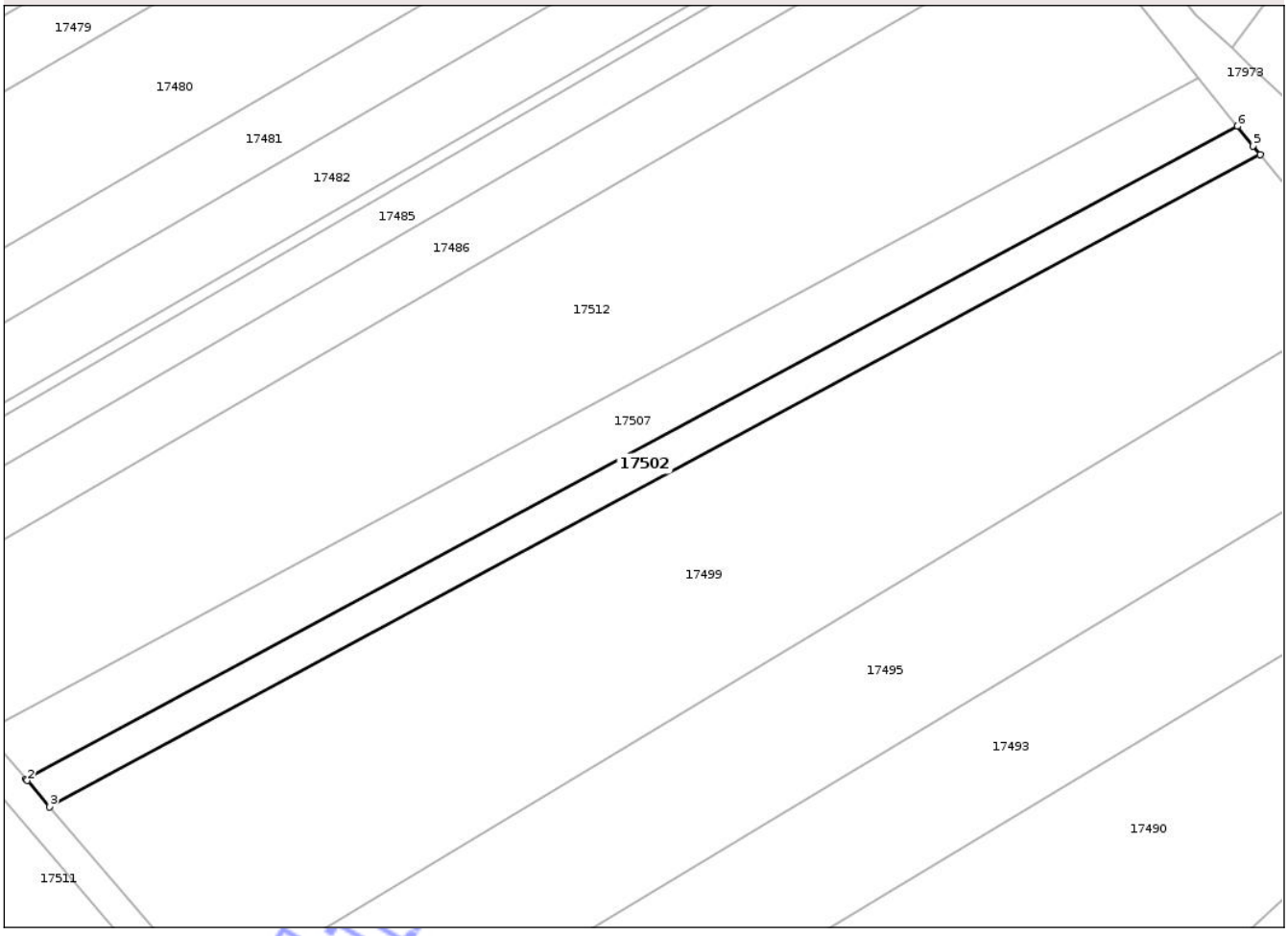

Date referitoare la teren

Crt	Categorie folosință	Intra vilan	Suprafaţa (mp)	Tarla	Parcelă	Nr. topo	Observaţii / Referinţe
1	arabil	NU	2.500	57	629	-	

Lungime Segmente

1) Valorile lungimilor segmentelor sunt obţinute din proiecţie în plan.

Punct început	X / Y	Punct sfârşit	X / Y	Lungime segment (** (m)
1	497.458,979 341.086,361	2	497.459,304 341.085,981	0.5
2	497.459,304 341.085,981	3	497.464,336 341.080,094	7.745
3	497.464,336 341.080,094	4	497.737,491 341.227,021	310.163
4	497.737,491 341.227,021	5	497.735,901 341.229,007	2.544
5	497.735,901 341.229,007	6	497.732,372 341.233,416	5.647

Document care conține date cu caracter personal, protejat de prevederile Regulamentului (UE) nr. 679/2016 și Legii 190/2018

Punct început	X / Y	Punct sfârşit	X / Y	Lungime segment (** (m)
6	497.732,372 341.233,416	1	497.458,979 341.086,361	310.433

** Lungimile segmentelor sunt determinate în planul de proiecţie Stereo 70 şi sunt rotunjite la 1 milimetru.
*** Distanţa dintre puncte este formată din segmente cumulate ce sunt mai mici decât valoarea 1 milimetru.

Neutilizabil in circuitul civil

DATE DESPRE IMOBILUL NR. 17503

Oficiul de Cadastru şi Publicitate Imobiliară ARGES
Biroul de Cadastru şi Publicitate Imobiliară Costesti

A. Partea I. Descrierea imobilului

TEREN Extravilan

Adresa: Jud. Arges

Nr. Crt	Nr cadastral Nr. topografic	Suprafaţa* (mp)	Observaţii / Referinţe
A1	91586	7.000	Sector cadastral:67 Teren neimprejmuit;

B. Partea II. Proprietari şi acte

Inscrieri privitoare la dreptul de proprietate şi alte drepturi reale		Referinţe
5686 / 15/03/2023		
Act Notarial nr. 458, din 10/03/2023 emis de Grecu Carmen;		
B2	Intabulare, drept de PROPRIETATE, bun comun, dobandit prin Conventie, cota actuala 1/1, cota initiala 1/1	A1
	1) **IANCU DORINEL**, căsătorit cu 2) **IANCU ANDREEA DANA**	

C. Partea III. SARCINI .

Inscrieri privind dezmembramintele dreptului de proprietate, drepturi reale de garanţie şi sarcini	Referinţe
NU SUNT	

Neutilizabil în circuitul civil

Anexa Nr. 1 La Partea I

Teren

Nr cadastral	Suprafaţa (mp)*	Observaţii / Referinţe
91586	7.000	

* Suprafaţa este determinată in planul de proiecţie Stereo 70.

DETALII LINIARE IMOBIL

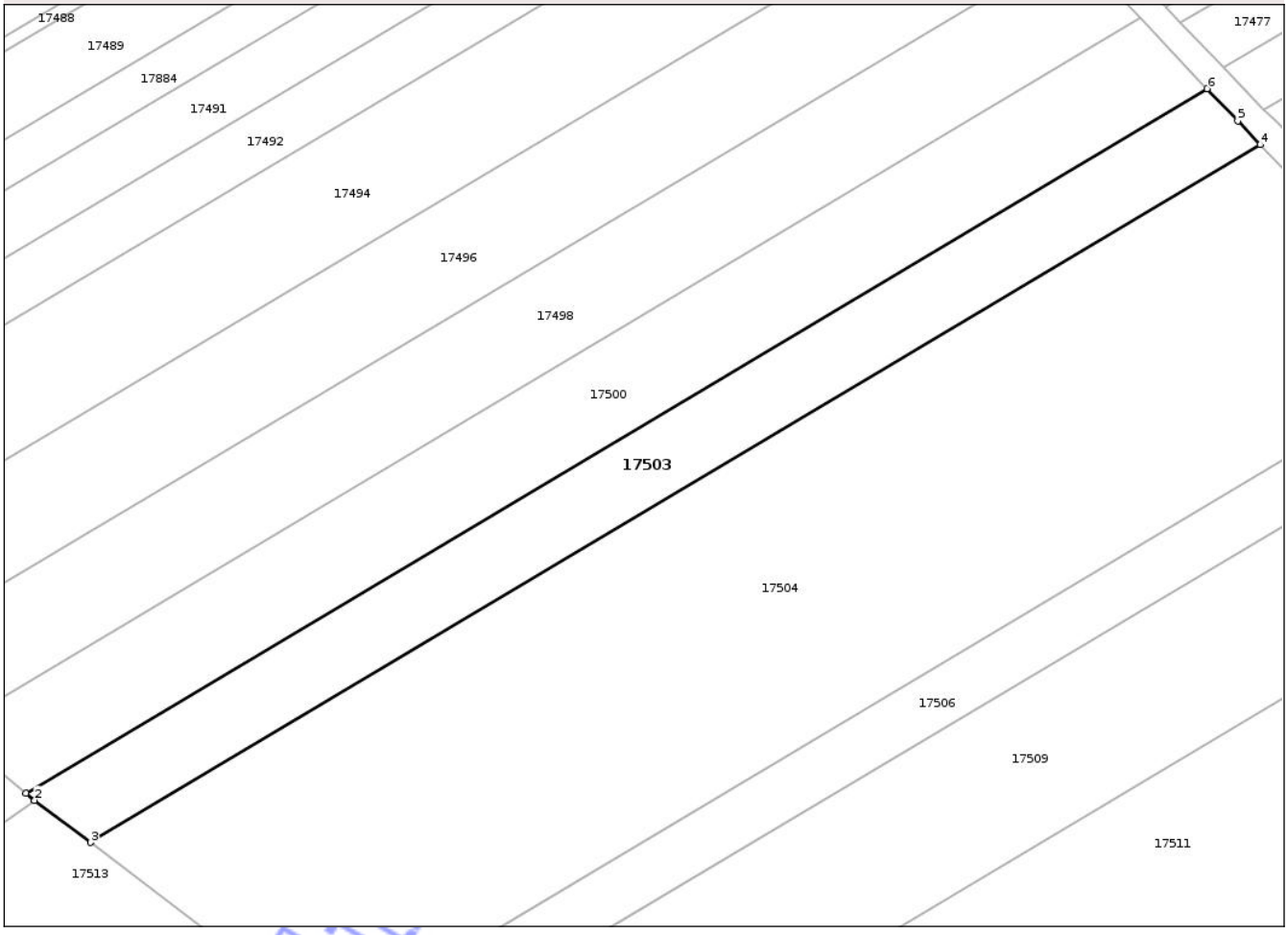

Date referitoare la teren

Crt	Categorie folosință	Intra vilan	Suprafaţa (mp)	Tarla	Parcelă	Nr. topo	Observaţii / Referinţe
1	arabil	NU	7.000	57	629	-	

Lungime Segmente
1) Valorile lungimilor segmentelor sunt obţinute din proiecţie în plan.

Punct început	X / Y	Punct sfârşit	X / Y	Lungime segment (** (m)
1	497.044,373 341.012,789	2	497.046,646 341.010,947	2.926
2	497.046,646 341.010,947	3	497.061,158 340.999,946	18.21
3	497.061,158 340.999,946	4	497.366,098 341.181,612	354.952
4	497.366,098 341.181,612	5	497.360,249 341.187,769	8.492
5	497.360,249 341.187,769	6	497.352,254 341.196,207	11.624

Document care conține date cu caracter personal, protejat de prevederile Regulamentului (UE) nr. 679/2016 și Legii 190/2018

Punct început	X / Y	Punct sfârşit	X / Y	Lungime segment (** (m)
6	497.352,254 341.196,207	1	497.044,373 341.012,789	358.375

** Lungimile segmentelor sunt determinate în planul de proiecţie Stereo 70 şi sunt rotunjite la 1 milimetru.
*** Distanţa dintre puncte este formată din segmente cumulate ce sunt mai mici decât valoarea 1 milimetru.

Neutilizabil in circuitul civil

DATE DESPRE IMOBILUL NR. 17504

Oficiul de Cadastru şi Publicitate Imobiliară ARGES
Biroul de Cadastru şi Publicitate Imobiliară Costesti

A. Partea I. Descrierea imobilului

TEREN Extravilan

Adresa: Jud. Arges

Nr. Crt	Nr cadastral Nr. topografic	Suprafaţa* (mp)	Observaţii / Referinţe
A1		25.601	Sector cadastral:67 Teren neimprejmuit;

B. Partea II. Proprietari şi acte

Inscrieri privitoare la dreptul de proprietate şi alte drepturi reale		Referinţe
/		
Act Administrativ nr. Adeverinta nr. 8595, din 19/09/2025 emis de PRIMĂRIA COMUNEI BUZOEȘTI;		
B1	Inscrierea posesiei, drept de PROPRIETATE, dobandit prin Lege, cota actuala 1/1, cota initiala 1/1	A1
	1) **NEIDENTIFICAT NEIDENTIFICAT**, CIF:0000000000000	
Act Normativ nr. 7, din 13/03/1996 emis de PARLAMENTUL ROMANIEI (art. 13);		
B2	Se noteaza mentiunea de proprietar neidentificat.	A1

C. Partea III. SARCINI .

Inscrieri privind dezmembramintele dreptului de proprietate, drepturi reale de garanţie şi sarcini	Referinţe
NU SUNT	

Neutilizabil în circuitul civil

Anexa Nr. 1 La Partea I

Teren

Nr cadastral	Suprafaţa (mp)*	Observaţii / Referinţe
	25.601	

* Suprafaţa este determinată in planul de proiecţie Stereo 70.

DETALII LINIARE IMOBIL

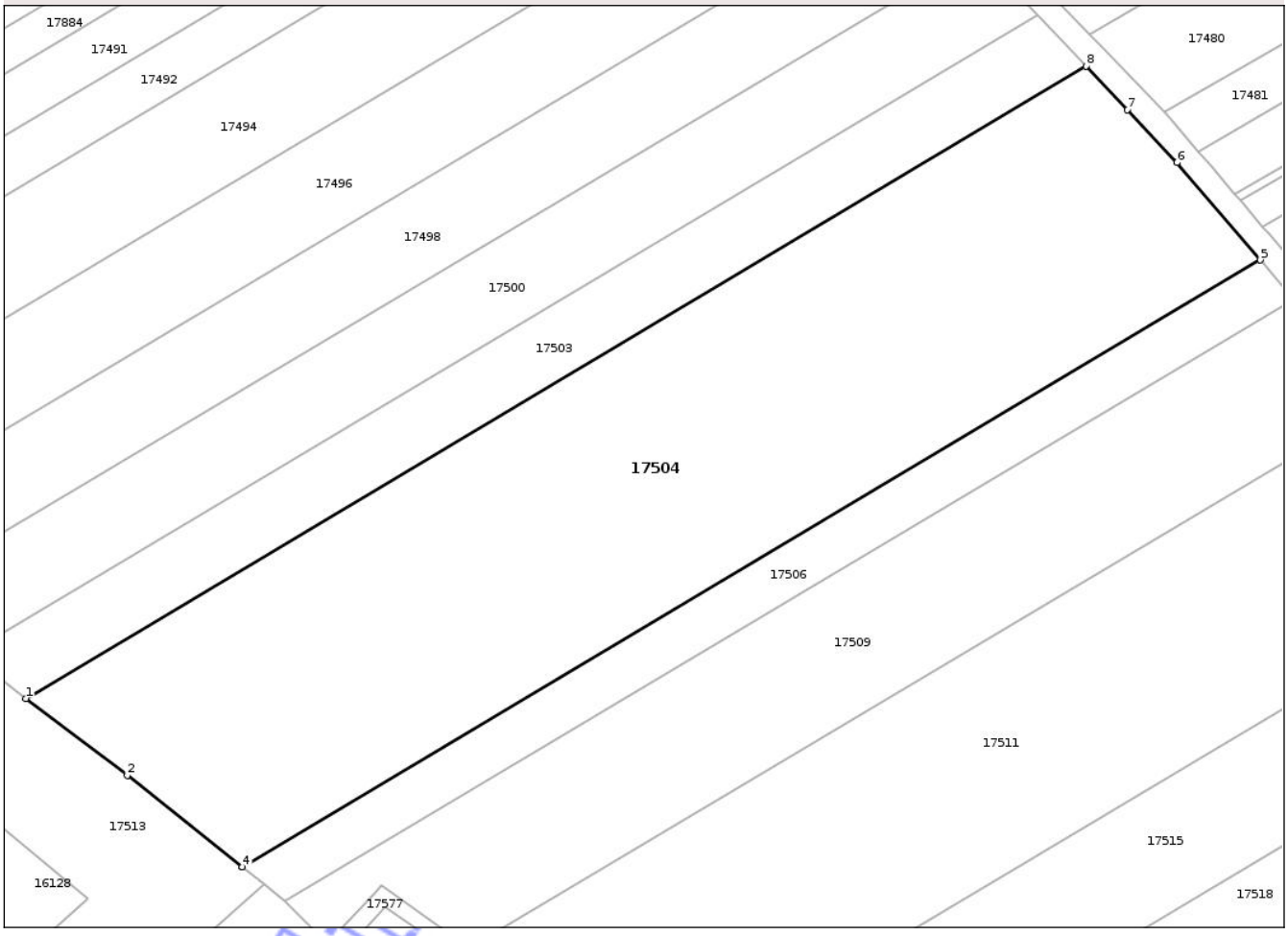

Date referitoare la teren

Crt	Categorie folosință	Intra vilan	Suprafaţa (mp)	Tarla	Parcelă	Nr. topo	Observaţii / Referinţe
1	arabil	NU	25.601	57	629	-	

Lungime Segmente
1) Valorile lungimilor segmentelor sunt obţinute din proiecţie în plan.

Punct început	X / Y	Punct sfârşit	X / Y	Lungime segment (** (m)
1	497.061,158 340.999,946	2	497.090,312 340.977,845	36.584
2	497.090,312 340.977,845	3	497.123,333 340.951,56	42.205
3	497.123,333 340.951,56	4	497.123,464 340.951,455	0.168
4	497.123,464 340.951,455	5	497.416,226 341.125,866	340.777
5	497.416,226 341.125,866	6	497.392,27 341.153,856	36.842

Document care conține date cu caracter personal, protejat de prevederile Regulamentului (UE) nr. 679/2016 și Legii 190/2018

Punct început	X / Y	Punct sfârşit	X / Y	Lungime segment (** (m)
6	497.392,27 341.153,856	7	497.378,071 341.169,008	20.765
7	497.378,071 341.169,008	8	497.366,098 341.181,612	17.384
8	497.366,098 341.181,612	1	497.061,158 340.999,946	354.952

** Lungimile segmentelor sunt determinate în planul de proiecţie Stereo 70 şi sunt rotunjite la 1 milimetru.
*** Distanţa dintre puncte este formată din segmente cumulate ce sunt mai mici decât valoarea 1 milimetru.

Neutilizabil in circuitul civil

DATE DESPRE IMOBILUL NR. 17506

Oficiul de Cadastru şi Publicitate Imobiliară ARGES
Biroul de Cadastru şi Publicitate Imobiliară Costesti

A. Partea I. Descrierea imobilului

TEREN Extravilan

Adresa: Jud. Arges

Nr. Crt	Nr cadastral Nr. topografic	Suprafaţa* (mp)	Observaţii / Referinţe
A1	80854	5.000	Sector cadastral:67 Teren neimprejmuit;

B. Partea II. Proprietari şi acte

Inscrieri privitoare la dreptul de proprietate şi alte drepturi reale		Referinţe
5017 / 30/05/2011		
Act Notarial nr. 742, din 27/05/2011 emis de BNP DUMITRU SANDA MAGDALENA;		
B3	Intabulare, drept de PROPRIETATEcumparare, dobandit prin Conventie, cota actuala 1/1, cota initiala 1/1	A1
	1) **GHITA AURELIA**, casatorita cu 2) **GHITA GHEORGHE**	

C. Partea III. SARCINI .

Inscrieri privind dezmembramintele dreptului de proprietate, drepturi reale de garanţie şi sarcini	Referinţe
NU SUNT	

Neutilizabil în circuitul civil

Anexa Nr. 1 La Partea I

Teren

Nr cadastral	Suprafaţa (mp)*	Observaţii / Referinţe
80854	5.000	

* Suprafaţa este determinată in planul de proiecţie Stereo 70.

DETALII LINIARE IMOBIL

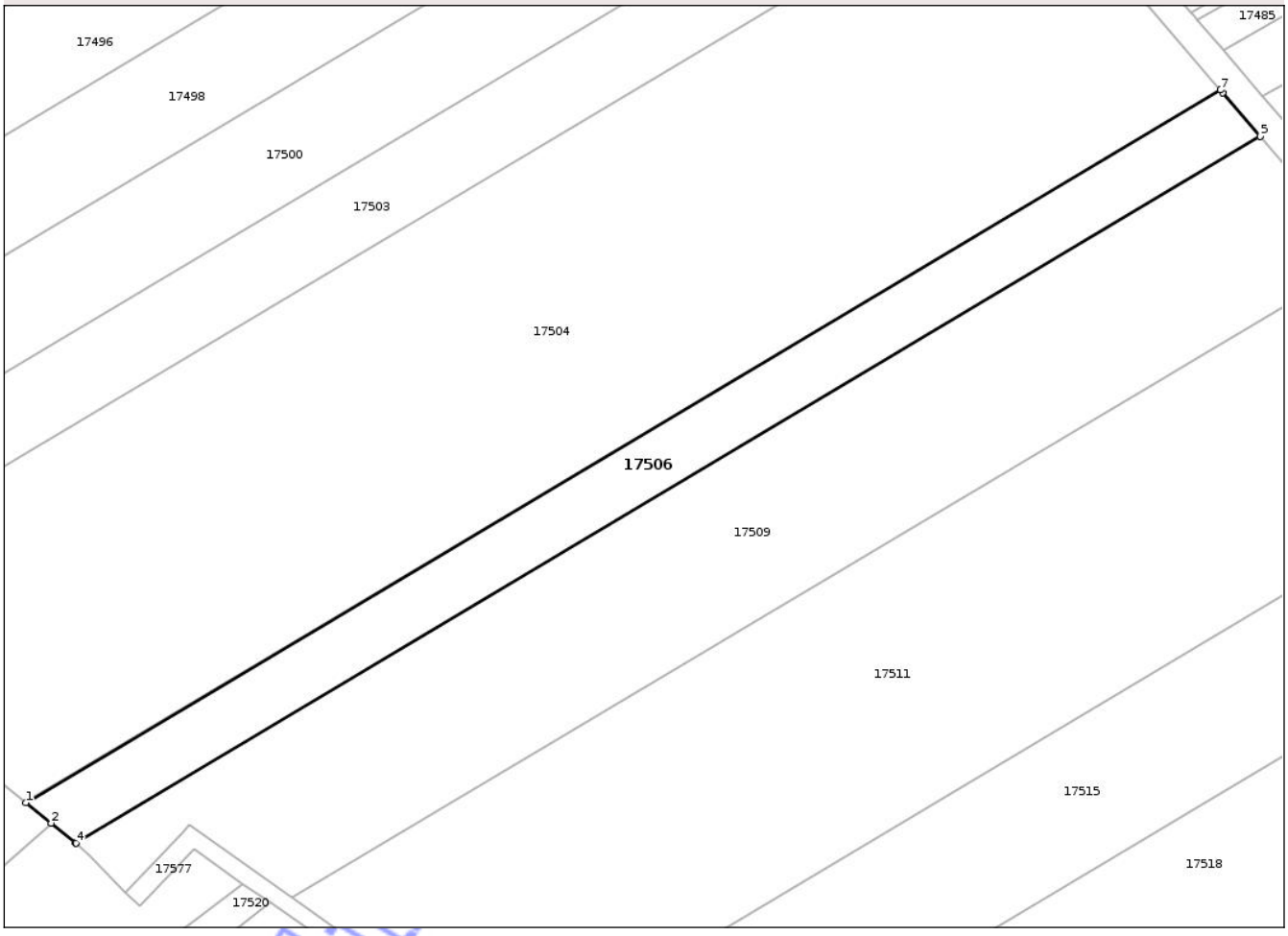

Date referitoare la teren

Crt	Categorie folosință	Intra vilan	Suprafaţa (mp)	Tarla	Parcelă	Nr. topo	Observaţii / Referinţe
1	arabil	NU	5.000	57	629	-	

Lungime Segmente
1) Valorile lungimilor segmentelor sunt obţinute din proiecţie în plan.

Punct început	X / Y	Punct sfârşit	X / Y	Lungime segment (** (m)
1	497.123,464 340.951,455	2	497.129,676 340.946,492	7.951
2	497.129,676 340.946,492	3	497.135,602 340.941,758	7.585
3	497.135,602 340.941,758	4	497.135,743 340.941,616	0.2
4	497.135,743 340.941,616	5	497.425,95 341.114,505	337.803
5	497.425,95 341.114,505	6	497.416,831 341.125,16	14.024

Document care conține date cu caracter personal, protejat de prevederile Regulamentului (UE) nr. 679/2016 și Legii 190/2018

Punct început	X / Y	Punct sfârşit	X / Y	Lungime segment (** (m)
6	497.416,831 341.125,16	7	497.416,226 341.125,866	0.93
7	497.416,226 341.125,866	1	497.123,464 340.951,455	340.777

**** Lungimile segmentelor sunt determinate în planul de proiecţie Stereo 70 şi sunt rotunjite la 1 milimetru.**
***** Distanţa dintre puncte este formată din segmente cumulate ce sunt mai mici decât valoarea 1 milimetru.**

Neutilizabil in circuitul civil

DATE DESPRE IMOBILUL NR. 17507

Oficiul de Cadastru şi Publicitate Imobiliară ARGES
Biroul de Cadastru şi Publicitate Imobiliară Costesti

A. Partea I. Descrierea imobilului

TEREN Extravilan

Adresa: Jud. Arges

Nr. Crt	Nr cadastral Nr. topografic	Suprafaţa* (mp)	Observaţii / Referinţe
A1	86972	4.300	Sector cadastral:67 Teren neimprejmuit;

B. Partea II. Proprietari şi acte

Inscrieri privitoare la dreptul de proprietate şi alte drepturi reale		Referinţe
29516 / 08/09/2020		
Act Notarial nr. 1390, din 07/09/2020 emis de Grecu Carmen;		
B2	Intabulare, drept de PROPRIETATE, bun comun, dobandit prin Conventie, cota actuala 1/1, cota initiala 1/1	A1
	1) **DULDURUC ION**, casatorit cu 2) **DULDURUC DORINA GEORGETA**	

C. Partea III. SARCINI .

Inscrieri privind dezmembramintele dreptului de proprietate, drepturi reale de garanţie şi sarcini	Referinţe
NU SUNT	

Neutilizabil în circuitul civil

Anexa Nr. 1 La Partea I

Teren

Nr cadastral	Suprafaţa (mp)*	Observaţii / Referinţe
86972	4.300	

* Suprafaţa este determinată in planul de proiecţie Stereo 70.

DETALII LINIARE IMOBIL

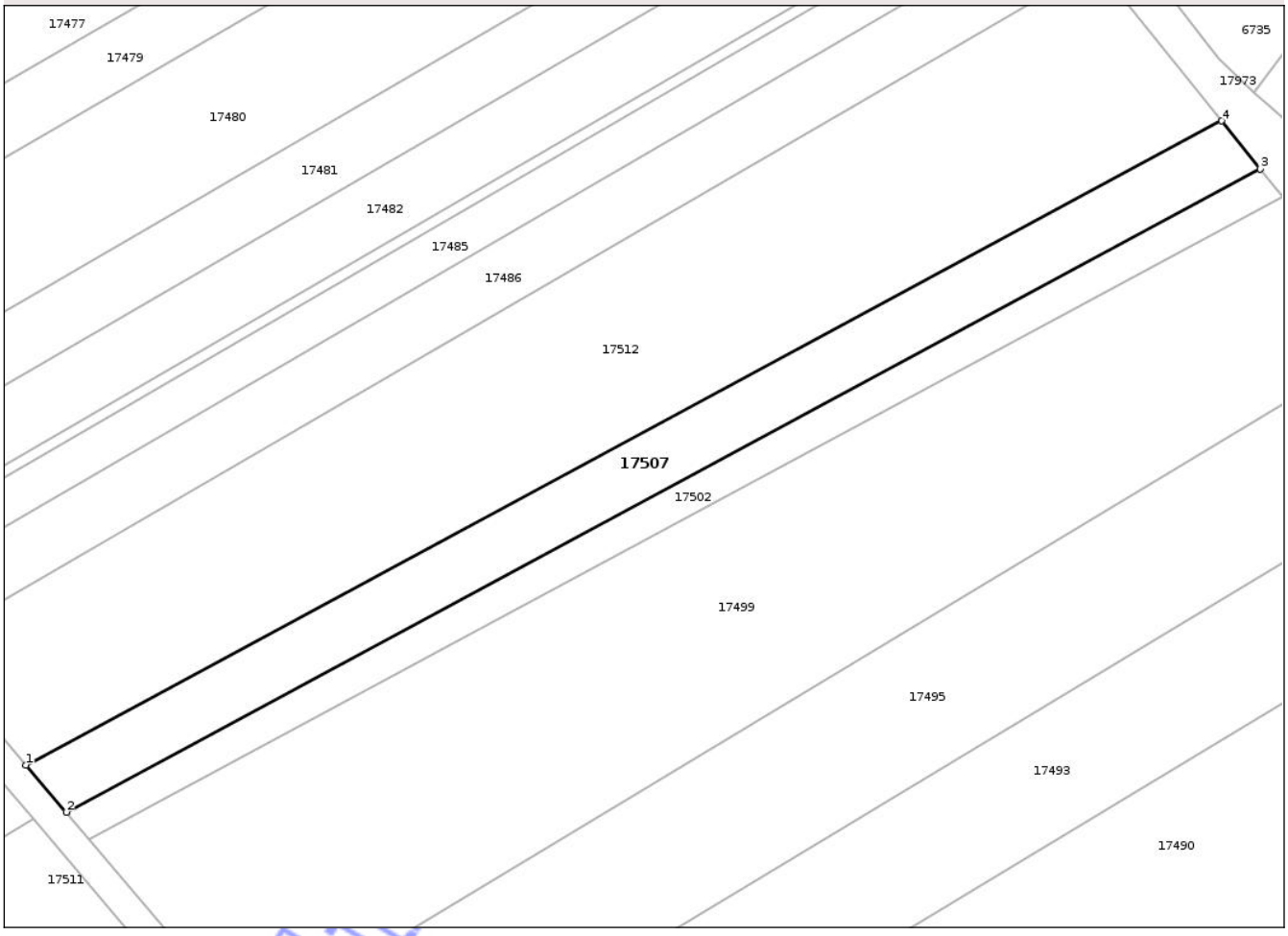

Date referitoare la teren

Crt	Categorie folosință	Intra vilan	Suprafaţa (mp)	Tarla	Parcelă	Nr. topo	Observaţii / Referinţe
1	arabil	NU	4.300	57	629	-	

Lungime Segmente
1) Valorile lungimilor segmentelor sunt obţinute din proiecţie în plan.

Punct început	X / Y	Punct sfârşit	X / Y	Lungime segment (** (m)
1	497.449,775 341.097,127	2	497.458,979 341.086,361	14.164
2	497.458,979 341.086,361	3	497.732,372 341.233,416	310.433
3	497.732,372 341.233,416	4	497.723,578 341.244,402	14.072
4	497.723,578 341.244,402	1	497.449,775 341.097,127	310.899

**** Lungimile segmentelor sunt determinate în planul de proiecţie Stereo 70 şi sunt rotunjite la 1 milimetru.**

Document care conține date cu caracter personal, protejat de prevederile Regulamentului (UE) nr. 679/2016 și Legii 190/2018

***** Distanţa dintre puncte este formată din segmente cumulate ce sunt mai mici decât valoarea 1 milimetru.**

Neutilizabil in circuitul civil

DATE DESPRE IMOBILUL NR. 17508

Oficiul de Cadastru şi Publicitate Imobiliară ARGES
Biroul de Cadastru şi Publicitate Imobiliară Costesti

A. Partea I. Descrierea imobilului

TEREN Extravilan

Adresa: Jud. Arges

Nr. Crt	Nr cadastral Nr. topografic	Suprafaţa* (mp)	Observaţii / Referinţe
A1		5.000	Sector cadastral:67 Teren neimprejmuit;

B. Partea II. Proprietari şi acte

Inscrieri privitoare la dreptul de proprietate şi alte drepturi reale		Referinţe
/		
Act Administrativ nr. 73363, din 21/06/1995 emis de CJSDPAT ARGES;		
B1	Intabulare, drept de PROPRIETATE, dobandit prin Reconstituire, cota actuala 1/1, cota initiala 1/1	A1
	1) **DUMITRU D MARIA**	

C. Partea III. SARCINI .

Inscrieri privind dezmembramintele dreptului de proprietate, drepturi reale de garanţie şi sarcini	Referinţe
NU SUNT	

Neutilizabil în circuitul civil

Anexa Nr. 1 La Partea I

Teren

Nr cadastral	Suprafaţa (mp)*	Observaţii / Referinţe
	5.000	

* Suprafaţa este determinată in planul de proiecţie Stereo 70.

DETALII LINIARE IMOBIL

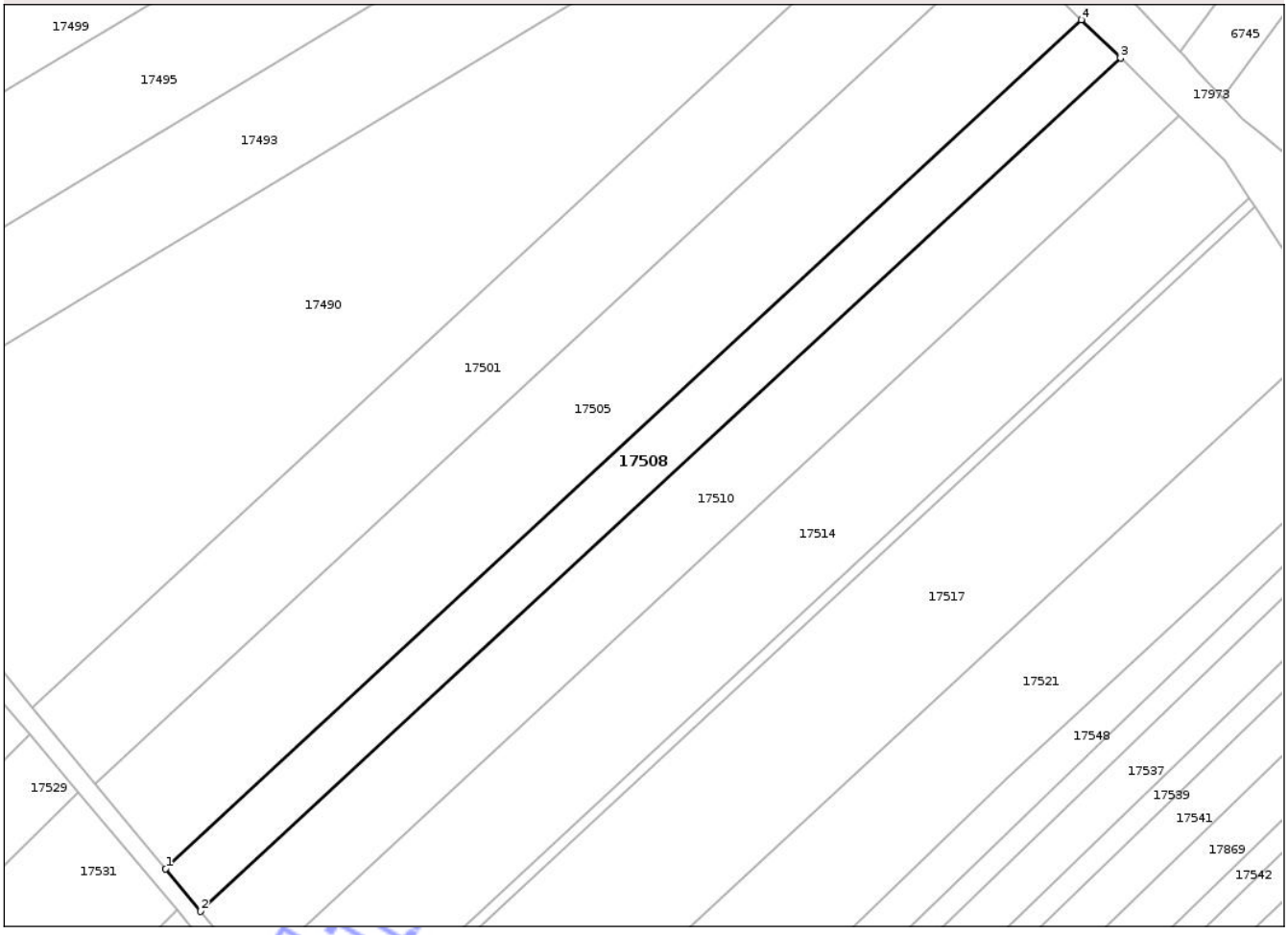

Date referitoare la teren

Crt	Categorie folosinţă	Intra vilan	Suprafaţa (mp)	Tarla	Parcelă	Nr. topo	Observaţii / Referinţe
1	arabil	NU	5.000	57	629	-	

Lungime Segmente

1) Valorile lungimilor segmentelor sunt obţinute din proiecţie în plan.

Punct început	X / Y	Punct sfârşit	X / Y	Lungime segment (** (m)
1	497.632,064 340.880,317	2	497.641,501 340.868,889	14.821
2	497.641,501 340.868,889	3	497.889,983 341.099,057	338.704
3	497.889,983 341.099,057	4	497.879,376 341.109,402	14.816
4	497.879,376 341.109,402	1	497.632,064 340.880,317	337.11

**** Lungimile segmentelor sunt determinate în planul de proiecţie Stereo 70 şi sunt rotunjite la 1 milimetru.**

Document care conține date cu caracter personal, protejat de prevederile Regulamentului (UE) nr. 679/2016 și Legii 190/2018

***** Distanţa dintre puncte este formată din segmente cumulate ce sunt mai mici decât valoarea 1 milimetru.**

Neutilizabil in circuitul civil

DATE DESPRE IMOBILUL NR. 17510

Oficiul de Cadastru şi Publicitate Imobiliară ARGES
Biroul de Cadastru şi Publicitate Imobiliară Costesti

A. Partea I. Descrierea imobilului

TEREN Extravilan

Adresa: Jud. Arges

Nr. Crt	Nr cadastral Nr. topografic	Suprafaţa* (mp)	Observaţii / Referinţe
A1		7.500	Sector cadastral:67 Teren neimprejmuit;

B. Partea II. Proprietari şi acte

Inscrieri privitoare la dreptul de proprietate şi alte drepturi reale		Referinţe
/		
Act Administrativ nr. 54338, din 13/09/1994 emis de CJSDPAT ARGES;		
B1	Intabulare, drept de PROPRIETATE, dobandit prin Reconstituire, cota actuala 1/1, cota initiala 1/1	A1
	1) **BĂLAŞA GHE GHERGHINA**	

C. Partea III. SARCINI .

Inscrieri privind dezmembramintele dreptului de proprietate, drepturi reale de garanţie şi sarcini	Referinţe
NU SUNT	

Neutilizabil în circuitul civil

Anexa Nr. 1 La Partea I

Teren

Nr cadastral	Suprafaţa (mp)*	Observaţii / Referinţe
	7.500	

* Suprafaţa este determinată in planul de proiecţie Stereo 70.

DETALII LINIARE IMOBIL

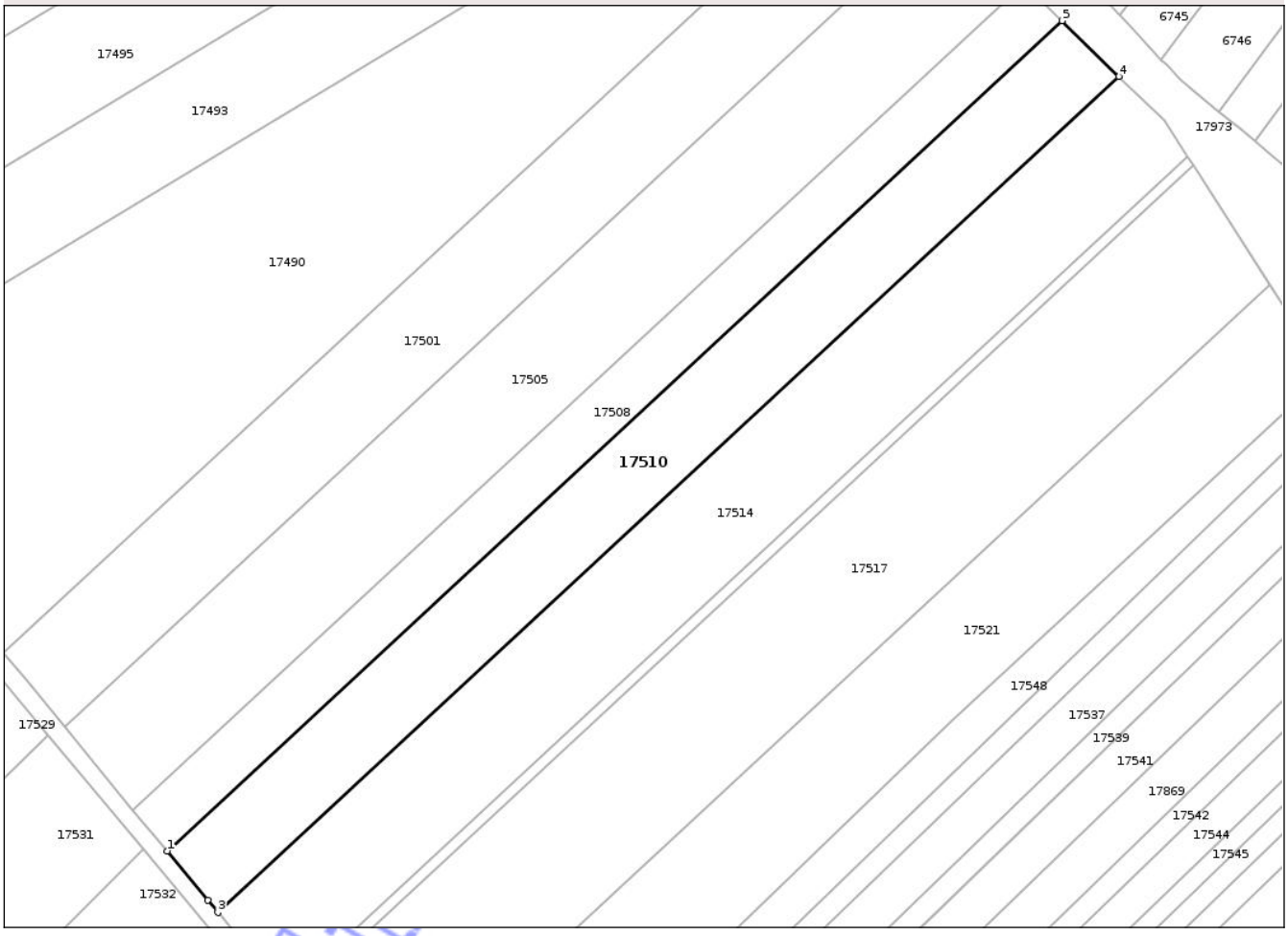

Date referitoare la teren

Crt	Categorie folosinţă	Intra vilan	Suprafaţa (mp)	Tarla	Parcelă	Nr. topo	Observaţii / Referinţe
1	arabil	NU	7.500	57	629	-	

Lungime Segmente

1) Valorile lungimilor segmentelor sunt obţinute din proiecţie în plan.

Punct început	X / Y	Punct sfârşit	X / Y	Lungime segment (** (m)
1	497.641,501 340.868,889	2	497.652,761 340.855,253	17.684
2	497.652,761 340.855,253	3	497.655,574 340.851,847	4.417
3	497.655,574 340.851,847	4	497.905,8 341.083,631	341.082
4	497.905,8 341.083,631	5	497.889,983 341.099,057	22.094
5	497.889,983 341.099,057	1	497.641,501 340.868,889	338.704

Document care conține date cu caracter personal, protejat de prevederile Regulamentului (UE) nr. 679/2016 și Legii 190/2018

**** Lungimile segmentelor sunt determinate în planul de proiecţie Stereo 70 şi sunt rotunjite la 1 milimetru.**
***** Distanţa dintre puncte este formată din segmente cumulate ce sunt mai mici decât valoarea 1 milimetru.**

Neutilizabil in circuitul civil

DATE DESPRE IMOBILUL NR. 17511

Oficiul de Cadastru şi Publicitate Imobiliară ARGES
Biroul de Cadastru şi Publicitate Imobiliară Costesti

A. Partea I. Descrierea imobilului

TEREN Extravilan

Adresa: Jud. Arges

Nr. Crt	Nr cadastral Nr. topografic	Suprafaţa* (mp)	Observaţii / Referinţe
A1		18.200	Sector cadastral:67 Teren neimprejmuit;

B. Partea II. Proprietari şi acte

Inscrieri privitoare la dreptul de proprietate şi alte drepturi reale		Referinţe
/		
Act Notarial nr. 80, din 20/03/2006 emis de BIN GRECU CARMEN;		
B1	Intabulare, drept de PROPRIETATE, dobandit prin Iesire Din Indiviziune, cota actuala 1/1, cota initiala 1/1	A1
	1) **POPA MARIN**	

C. Partea III. SARCINI .

Inscrieri privind dezmembramintele dreptului de proprietate, drepturi reale de garanţie şi sarcini	Referinţe
NU SUNT	

Neutilizabil în circuitul civil

Anexa Nr. 1 La Partea I

Teren

Nr cadastral	Suprafaţa (mp)*	Observaţii / Referinţe
	18.200	

* Suprafaţa este determinată in planul de proiecţie Stereo 70.

DETALII LINIARE IMOBIL

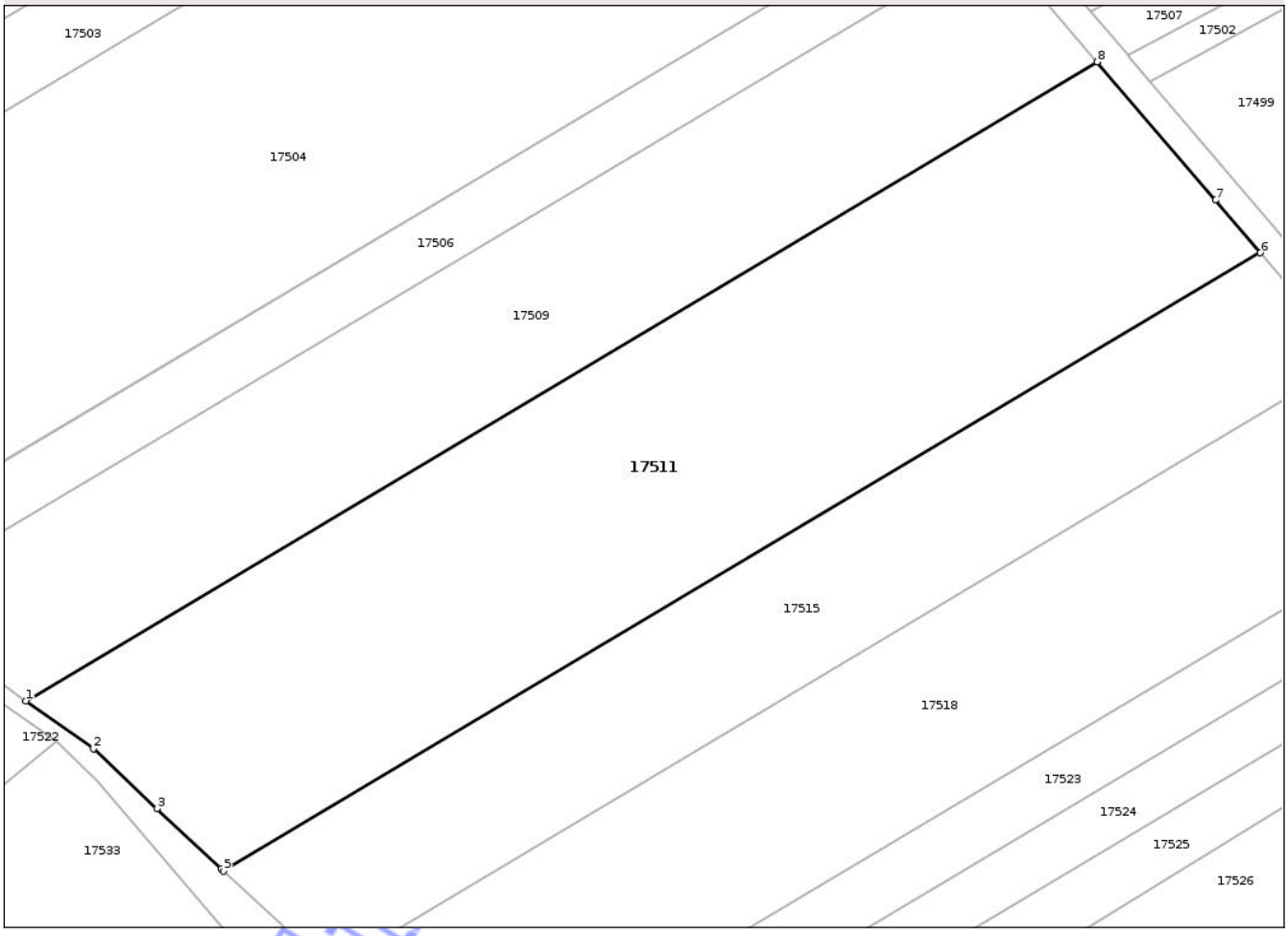

Date referitoare la teren

Crt	Categorie folosință	Intra vilan	Suprafaţa (mp)	Tarla	Parcelă	Nr. topo	Observaţii / Referinţe
1	arabil	NU	18.200	57	629	-	

Lungime Segmente
1) Valorile lungimilor segmentelor sunt obţinute din proiecţie în plan.

Punct început	X / Y	Punct sfârşit	X / Y	Lungime segment (** (m)
1	497.188,591 340.928,224	2	497.205,146 340.916,531	20.268
2	497.205,146 340.916,531	3	497.220,831 340.901,85	21.484
3	497.220,831 340.901,85	4	497.236,466 340.887,12	21.481
4	497.236,466 340.887,12	5	497.237,123 340.886,504	0.901
5	497.237,123 340.886,504	6	497.491,428 341.038,003	296.012

Document care conține date cu caracter personal, protejat de prevederile Regulamentului (UE) nr. 679/2016 și Legii 190/2018

Punct început	X / Y	Punct sfârşit	X / Y	Lungime segment (** (m)
6	497.491,428 341.038,003	7	497.480,393 341.050,896	16.971
7	497.480,393 341.050,896	8	497.451,389 341.084,784	44.605
8	497.451,389 341.084,784	1	497.188,591 340.928,224	305.898

** Lungimile segmentelor sunt determinate în planul de proiecţie Stereo 70 şi sunt rotunjite la 1 milimetru.
*** Distanţa dintre puncte este formată din segmente cumulate ce sunt mai mici decât valoarea 1 milimetru.

Neutilizabil in circuitul civil

DATE DESPRE IMOBILUL NR. 17505

Oficiul de Cadastru şi Publicitate Imobiliară ARGES
Biroul de Cadastru şi Publicitate Imobiliară Costesti

A. Partea I. Descrierea imobilului

TEREN Extravilan

Adresa: Jud. Arges

Nr. Crt	Nr cadastral Nr. topografic	Suprafaţa* (mp)	Observaţii / Referinţe
A1		10.000	Sector cadastral:67 Teren neimprejmuit;

B. Partea II. Proprietari şi acte

Inscrieri privitoare la dreptul de proprietate şi alte drepturi reale		Referinţe
/		
Act Administrativ nr. 42194, din 18/05/1994 emis de CJSDPAT ARGES;		
B1	Intabulare, drept de PROPRIETATE, dobandit prin Reconstituire, cota actuala 1/1, cota initiala 1/1	A1
	1) **STOICA M ION**	

C. Partea III. SARCINI .

Inscrieri privind dezmembramintele dreptului de proprietate, drepturi reale de garanţie şi sarcini	Referinţe
NU SUNT	

Neutilizabil în circuitul civil

Anexa Nr. 1 La Partea I

Teren

Nr cadastral	Suprafaţa (mp)*	Observaţii / Referinţe
	10.000	

* Suprafaţa este determinată in planul de proiecţie Stereo 70.

DETALII LINIARE IMOBIL

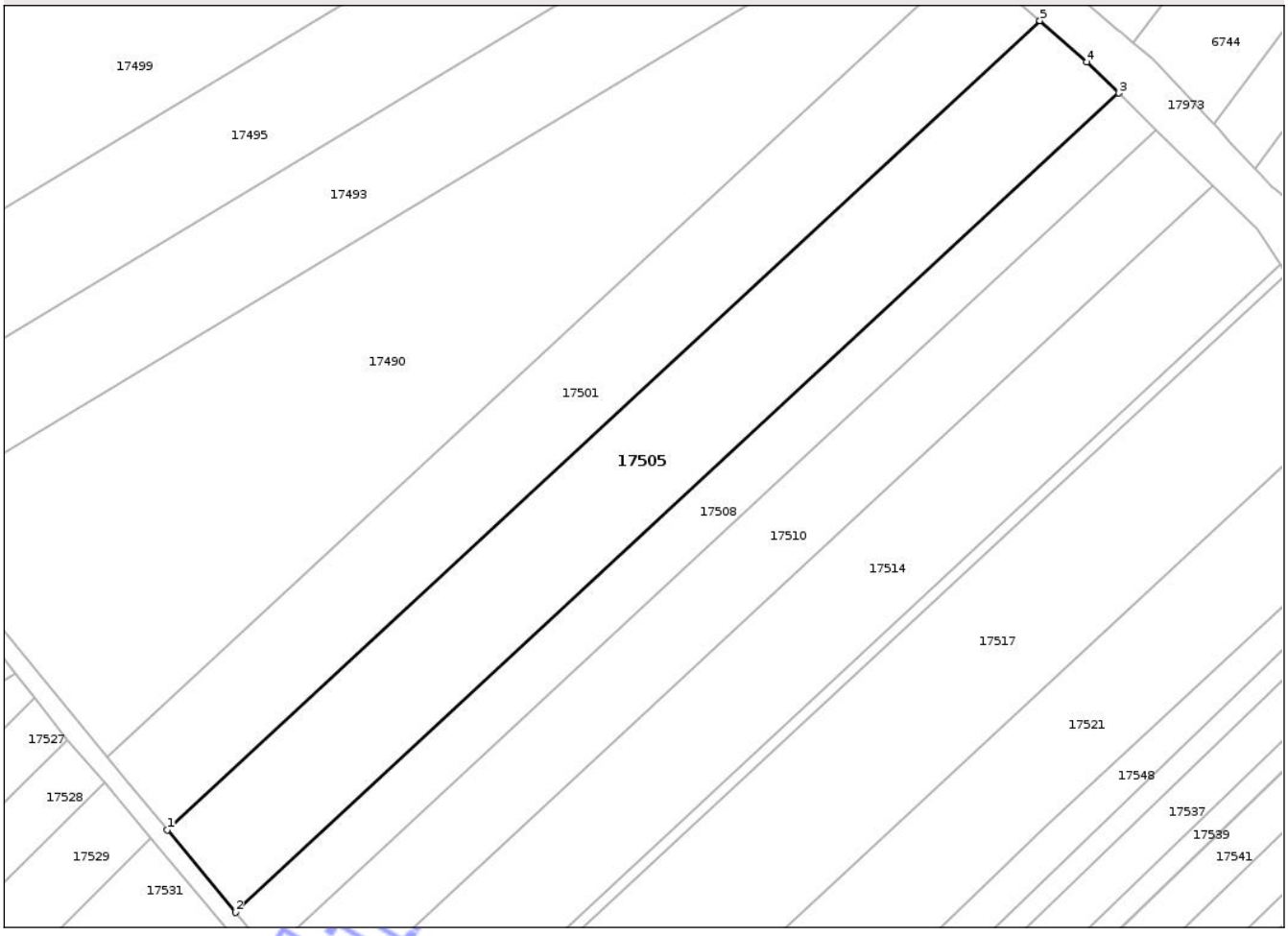

Date referitoare la teren

Crt	Categorie folosință	Intra vilan	Suprafaţa (mp)	Tarla	Parcelă	Nr. topo	Observaţii / Referinţe
1	arabil	NU	10.000	57	629	-	

Lungime Segmente
1) Valorile lungimilor segmentelor sunt obţinute din proiecţie în plan.

Punct început	X / Y	Punct sfârşit	X / Y	Lungime segment (** (m)
1	497.613,04 340.903,355	2	497.632,064 340.880,317	29.877
2	497.632,064 340.880,317	3	497.879,376 341.109,402	337.11
3	497.879,376 341.109,402	4	497.870,437 341.118,12	12.486
4	497.870,437 341.118,12	5	497.857,344 341.129,653	17.448
5	497.857,344 341.129,653	1	497.613,04 340.903,355	333.009

Document care conține date cu caracter personal, protejat de prevederile Regulamentului (UE) nr. 679/2016 și Legii 190/2018

**** Lungimile segmentelor sunt determinate în planul de proiecţie Stereo 70 şi sunt rotunjite la 1 milimetru.**
***** Distanţa dintre puncte este formată din segmente cumulate ce sunt mai mici decât valoarea 1 milimetru.**

Neutilizabil in circuitul civil

DATE DESPRE IMOBILUL NR. 17512

Oficiul de Cadastru şi Publicitate Imobiliară ARGES
Biroul de Cadastru şi Publicitate Imobiliară Costesti

A. Partea I. Descrierea imobilului

TEREN Extravilan

Adresa: Jud. Arges

Nr. Crt	Nr cadastral Nr. topografic	Suprafaţa* (mp)	Observaţii / Referinţe
A1		12.477	Sector cadastral:67 Teren neimprejmuit;

B. Partea II. Proprietari şi acte

Inscrieri privitoare la dreptul de proprietate şi alte drepturi reale		Referinţe
/		
Act Administrativ nr. Adeverinta nr. 8595, din 19/09/2025 emis de PRIMĂRIA COMUNEI BUZOEȘTI;		
B1	Inscrierea posesiei, drept de PROPRIETATE, dobandit prin Lege, cota actuala 1/1, cota initiala 1/1	A1
	1) **NEIDENTIFICAT NEIDENTIFICAT**, CIF:0000000000000	
Act Normativ nr. 7, din 13/03/1996 emis de PARLAMENTUL ROMANIEI (art. 13);		
B2	Se noteaza mentiunea de proprietar neidentificat.	A1

C. Partea III. SARCINI .

Inscrieri privind dezmembramintele dreptului de proprietate, drepturi reale de garanţie şi sarcini	Referinţe
NU SUNT	

Neutilizabil în circuitul civil

Anexa Nr. 1 La Partea I

Teren

Nr cadastral	Suprafaţa (mp)*	Observaţii / Referinţe
	12.477	

* Suprafaţa este determinată in planul de proiecţie Stereo 70.

DETALII LINIARE IMOBIL



Date referitoare la teren

Crt	Categorie folosinţă	Intra vilan	Suprafaţa (mp)	Tarla	Parcelă	Nr. topo	Observaţii / Referinţe
1	arabil	NU	12.477	57	629	-	

Lungime Segmente

1) Valorile lungimilor segmentelor sunt obţinute din proiecţie în plan.

Punct început	X / Y	Punct sfârşit	X / Y	Lungime segment (** (m)
1	497.426,523 341.124,324	2	497.449,775 341.097,127	35.782
2	497.449,775 341.097,127	3	497.723,578 341.244,402	310.899
3	497.723,578 341.244,402	4	497.694,906 341.280,221	45.881
4	497.694,906 341.280,221	1	497.426,523 341.124,324	310.376

**** Lungimile segmentelor sunt determinate în planul de proiecţie Stereo 70 şi sunt rotunjite la 1 milimetru.**

Document care conține date cu caracter personal, protejat de prevederile Regulamentului (UE) nr. 679/2016 și Legii 190/2018

***** Distanţa dintre puncte este formată din segmente cumulate ce sunt mai mici decât valoarea 1 milimetru.**

Neutilizabil in circuitul civil

DATE DESPRE IMOBILUL NR. 17509

Oficiul de Cadastru şi Publicitate Imobiliară ARGES
Biroul de Cadastru şi Publicitate Imobiliară Costesti

A. Partea I. Descrierea imobilului

TEREN Extravilan

Adresa: Jud. Arges

Nr. Crt	Nr cadastral Nr. topografic	Suprafaţa* (mp)	Observaţii / Referinţe
A1		12.300	Sector cadastral:67 Teren neimprejmuit;

B. Partea II. Proprietari şi acte

Inscrieri privitoare la dreptul de proprietate şi alte drepturi reale		Referinţe
/		
Act Administrativ nr. 68113, din 08/03/1995 emis de CJSDPAT ARGES;		
B1	Intabulare, drept de PROPRIETATE, dobandit prin Reconstituire, cota actuala 1/1, cota initiala 1/1	A1
	1) **POPA CA ION**	

C. Partea III. SARCINI .

Inscrieri privind dezmembramintele dreptului de proprietate, drepturi reale de garanţie şi sarcini	Referinţe
NU SUNT	

Neutilizabil în circuitul civil

Anexa Nr. 1 La Partea I

Teren

Nr cadastral	Suprafaţa (mp)*	Observaţii / Referinţe
	12.300	

* Suprafaţa este determinată in planul de proiecţie Stereo 70.

DETALII LINIARE IMOBIL

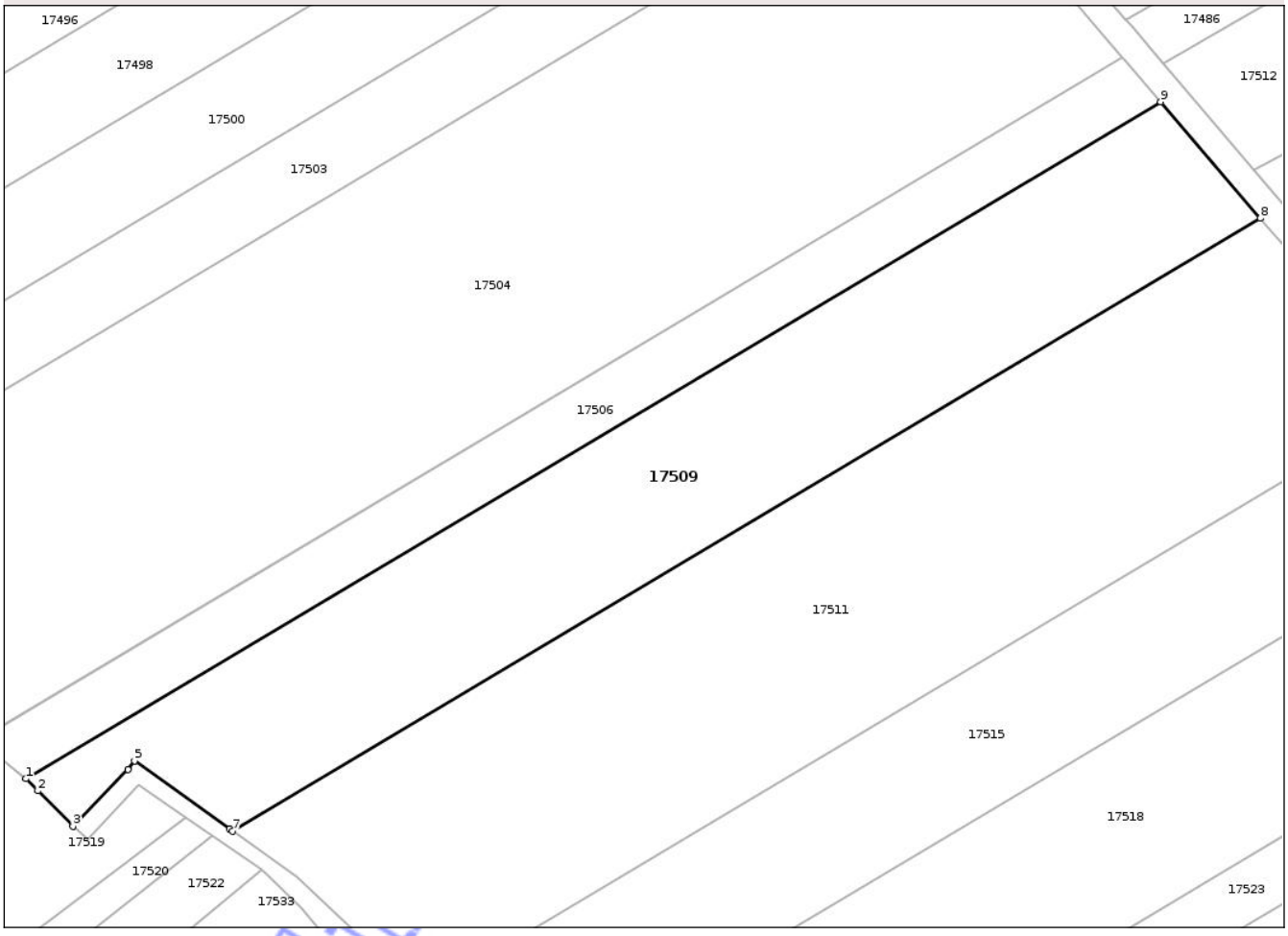

Date referitoare la teren

Crt	Categorie folosință	Intra vilan	Suprafaţa (mp)	Tarla	Parcelă	Nr. topo	Observaţii / Referinţe
1	arabil	NU	12.300	57	629	-	

Lungime Segmente
1) Valorile lungimilor segmentelor sunt obţinute din proiecţie în plan.

Punct început	X / Y	Punct sfârşit	X / Y	Lungime segment (** (m)
1	497.135,743 340.941,616	2	497.138,793 340.938,542	4.33
2	497.138,793 340.938,542	3	497.147,771 340.929,553	12.705
3	497.147,771 340.929,553	4	497.161,788 340.943,994	20.125
4	497.161,788 340.943,994	5	497.163,523 340.946,161	2.776
5	497.163,523 340.946,161	6	497.187,779 340.928,797	29.831

Document care conține date cu caracter personal, protejat de prevederile Regulamentului (UE) nr. 679/2016 și Legii 190/2018

Punct început	X / Y	Punct sfârşit	X / Y	Lungime segment (** (m)
6	497.187,779 340.928,797	7	497.188,591 340.928,224	0.994
7	497.188,591 340.928,224	8	497.451,389 341.084,784	305.898
8	497.451,389 341.084,784	9	497.425,95 341.114,505	39.121
9	497.425,95 341.114,505	1	497.135,743 340.941,616	337.803

**** Lungimile segmentelor sunt determinate în planul de proiecţie Stereo 70 şi sunt rotunjite la 1 milimetru.**
***** Distanţa dintre puncte este formată din segmente cumulate ce sunt mai mici decât valoarea 1 milimetru.**

Neutilizabil in circuitul civil

DATE DESPRE IMOBILUL NR. 17513

Oficiul de Cadastru şi Publicitate Imobiliară ARGES
Biroul de Cadastru şi Publicitate Imobiliară Costesti

A. Partea I. Descrierea imobilului

TEREN Extravilan

Adresa: Jud. Arges

Nr. Crt	Nr cadastral Nr. topografic	Suprafaţa* (mp)	Observaţii / Referinţe
A1	92066	4.800	Sector cadastral:67 Teren neimprejmuit;

B. Partea II. Proprietari şi acte

Inscrieri privitoare la dreptul de proprietate şi alte drepturi reale		Referinţe
668 / 17/01/2025		
Act Notarial nr. 4047, din 24/11/1997 emis de DANCIU ILIE (act administrativ nr 9356 din 03.12.2024, emis de PRIMARIA COMUNEI BUZOESTI;act administrativ nr 52 din 23.02.1998, emis de CONSILIUL LOCAL BUZOESTI;act administrativ nr 9370 din 03.12.2024, emis de PRIMARIA COMUNEI BUZOESTI;act administrativ nr 6476 din 25.08.1977, emis de MUN PITESTI);		
B1	Intabulare, drept de PROPRIETATE, bun comun, dobandit prin Conventie, cota actuala 1/1, cota initiala 1/1	A1
	1) **TIBA IOSIF** 2) **TIBA ELENA**, soti	

C. Partea III. SARCINI .

Inscrieri privind dezmembramintele dreptului de proprietate, drepturi reale de garanţie şi sarcini	Referinţe
NU SUNT	

Neutilizabil în circuitul civil

Anexa Nr. 1 La Partea I

Teren

Nr cadastral	Suprafaţa (mp)*	Observaţii / Referinţe
92066	4.800	

* Suprafaţa este determinată in planul de proiecţie Stereo 70.

DETALII LINIARE IMOBIL

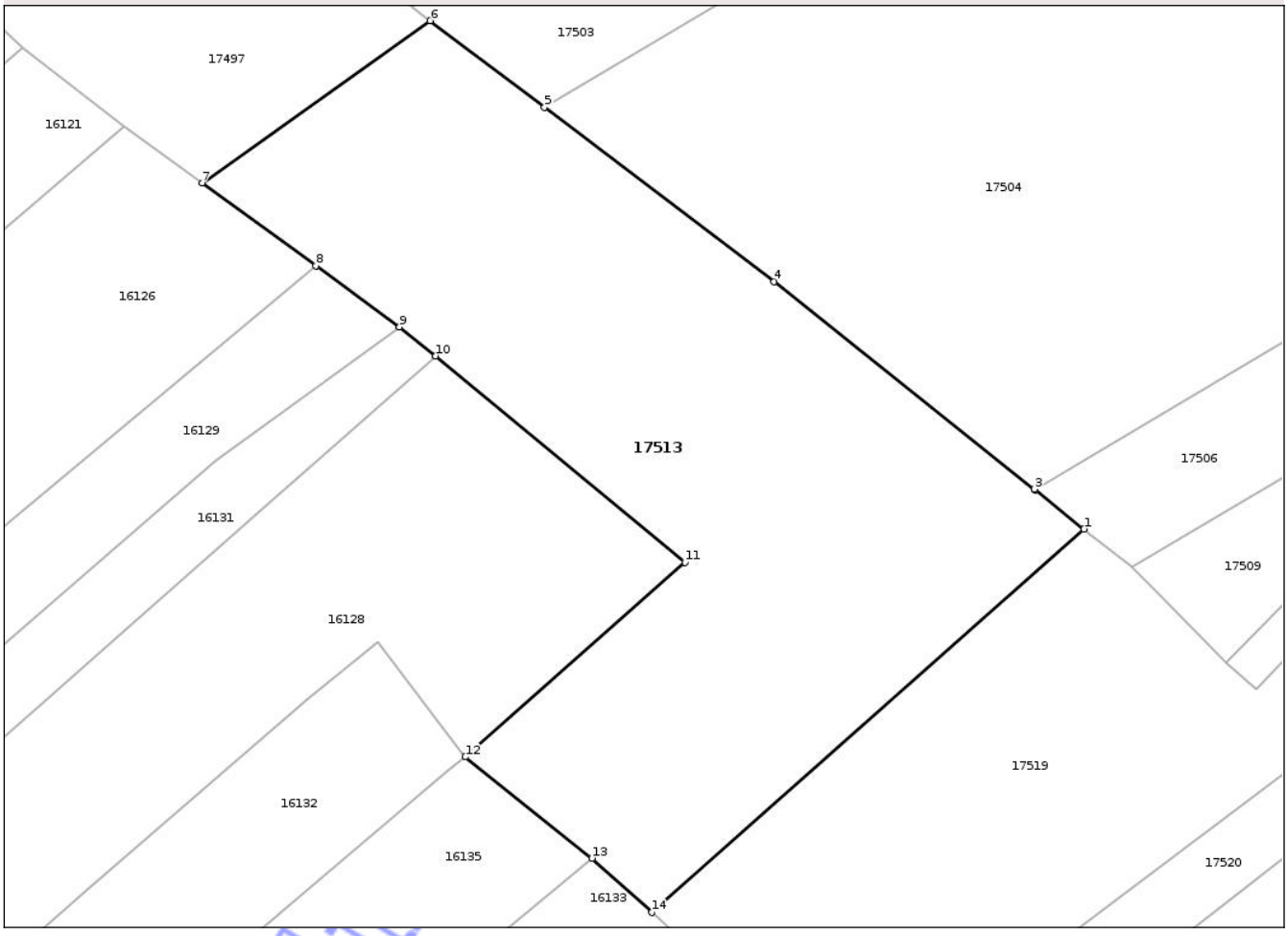

Date referitoare la teren

Crt	Categorie folosinţă	Intra vilan	Suprafaţa (mp)	Tarla	Parcelă	Nr. topo	Observaţii / Referinţe
1	pasune	NU	4.800	57	633	-	

Lungime Segmente
1) Valorile lungimilor segmentelor sunt obţinute din proiecţie în plan.

Punct început	X / Y	Punct sfârşit	X / Y	Lungime segment (** (m)
1	497.129,676 340.946,492	2	497.123,464 340.951,455	7.951
2	497.123,464 340.951,455	3	497.123,333 340.951,56	0.168
3	497.123,333 340.951,56	4	497.090,312 340.977,845	42.205
4	497.090,312 340.977,845	5	497.061,158 340.999,946	36.584
5	497.061,158 340.999,946	6	497.046,646 341.010,947	18.21

Document care conține date cu caracter personal, protejat de prevederile Regulamentului (UE) nr. 679/2016 și Legii 190/2018

Punct început	X / Y	Punct sfârşit	X / Y	Lungime segment (** (m)
6	497.046,646 341.010,947	7	497.017,696 340.990,379	35.513
7	497.017,696 340.990,379	8	497.032,112 340.979,875	17.837
8	497.032,112 340.979,875	9	497.042,745 340.972,127	13.156
9	497.042,745 340.972,127	10	497.047,339 340.968,432	5.896
10	497.047,339 340.968,432	11	497.078,996 340.942,278	41.063
11	497.078,996 340.942,278	12	497.051,13 340.917,6	37.223
12	497.051,13 340.917,6	13	497.067,198 340.904,743	20.579
13	497.067,198 340.904,743	14	497.074,79 340.897,88	10.234
14	497.074,79 340.897,88	1	497.129,676 340.946,492	73.318

**** Lungimile segmentelor sunt determinate în planul de proiecţie Stereo 70 şi sunt rotunjite la 1 milimetru.**
***** Distanţa dintre puncte este formată din segmente cumulate ce sunt mai mici decât valoarea 1 milimetru.**

Neutilizabil in circuitul civil

DATE DESPRE IMOBILUL NR. 17514

Oficiul de Cadastru şi Publicitate Imobiliară ARGES
Biroul de Cadastru şi Publicitate Imobiliară Costesti

A. Partea I. Descrierea imobilului

TEREN Extravilan

Adresa: Jud. Arges

Nr. Crt	Nr cadastral Nr. topografic	Suprafaţa* (mp)	Observaţii / Referinţe
A1	81591	10.000	Sector cadastral:67 Teren neimprejmuit;

B. Partea II. Proprietari şi acte

Inscrieri privitoare la dreptul de proprietate şi alte drepturi reale		Referinţe
3787 / 23/05/2013		
Act Notarial nr. 1629, din 21/05/2013 emis de N.P. GRECU CARMEN;		
B3	Intabulare, drept de PROPRIETATEbun comun,, dobandit prin Conventie, cota actuala 1/1, cota initiala 1/1	A1
	1) **IANCU DORINEL**, , casatorit cu 2) **IANCU ANDREEA DANA**	

C. Partea III. SARCINI .

Inscrieri privind dezmembramintele dreptului de proprietate, drepturi reale de garanţie şi sarcini	Referinţe
NU SUNT	

Neutilizabil în circuitul civil

Anexa Nr. 1 La Partea I

Teren

Nr cadastral	Suprafaţa (mp)*	Observaţii / Referinţe
81591	10.000	

* Suprafaţa este determinată in planul de proiecţie Stereo 70.

DETALII LINIARE IMOBIL

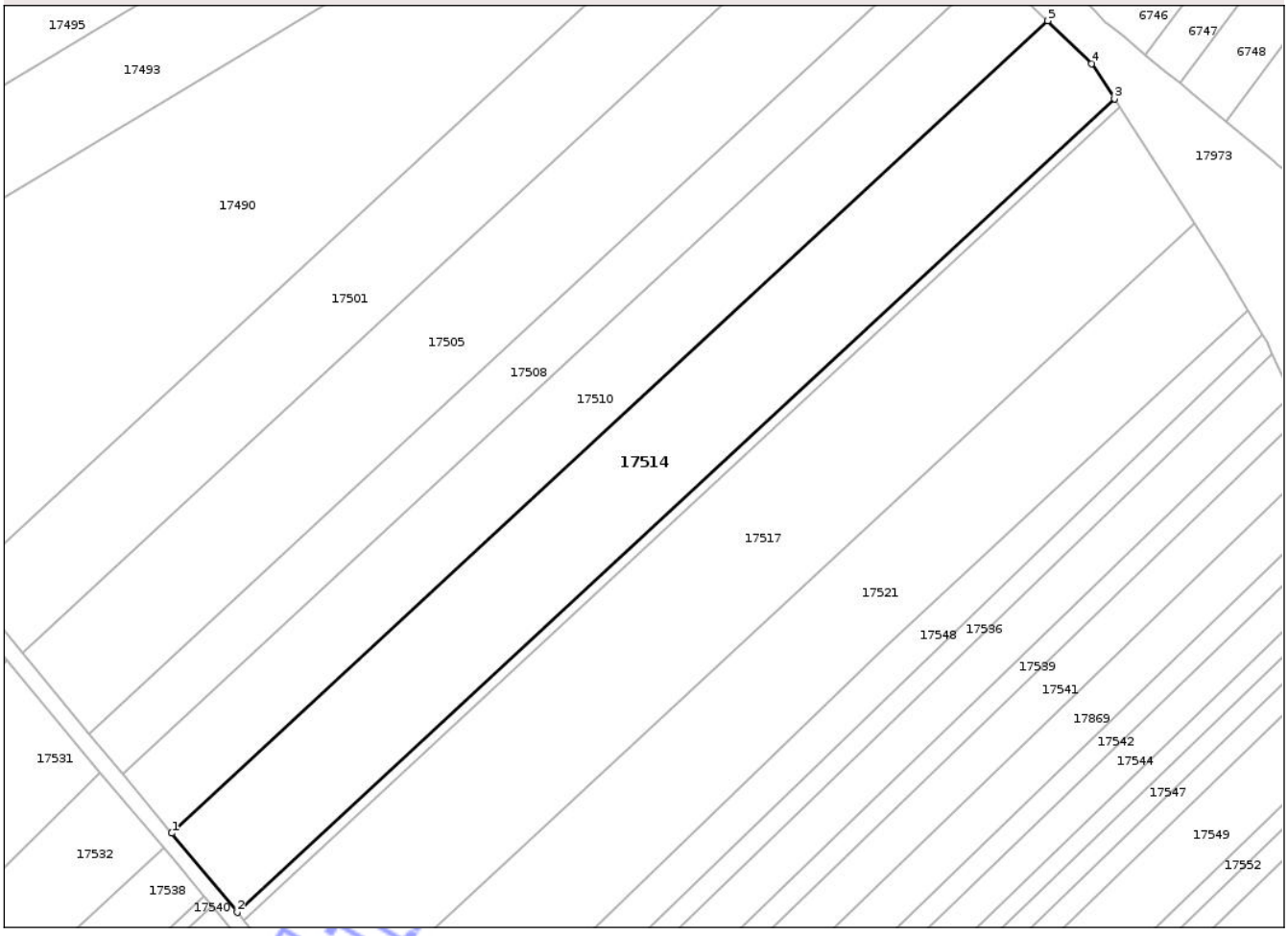

Date referitoare la teren

Crt	Categorie folosință	Intra vilan	Suprafaţa (mp)	Tarla	Parcelă	Nr. topo	Observaţii / Referinţe
1	arabil	NU	10.000	57	629	-	

Lungime Segmente
1) Valorile lungimilor segmentelor sunt obţinute din proiecţie în plan.

Punct început	X / Y	Punct sfârşit	X / Y	Lungime segment (** (m)
1	497.655,574 340.851,847	2	497.674,216 340.829,272	29.277
2	497.674,216 340.829,272	3	497.924,796 341.061,384	341.565
3	497.924,796 341.061,384	4	497.918,325 341.071,416	11.938
4	497.918,325 341.071,416	5	497.905,8 341.083,631	17.495
5	497.905,8 341.083,631	1	497.655,574 340.851,847	341.082

Document care conține date cu caracter personal, protejat de prevederile Regulamentului (UE) nr. 679/2016 și Legii 190/2018

**** Lungimile segmentelor sunt determinate în planul de proiecţie Stereo 70 şi sunt rotunjite la 1 milimetru.**
***** Distanţa dintre puncte este formată din segmente cumulate ce sunt mai mici decât valoarea 1 milimetru.**

Neutilizabil in circuitul civil

DATE DESPRE IMOBILUL NR. 17515

Oficiul de Cadastru şi Publicitate Imobiliară ARGES
Biroul de Cadastru şi Publicitate Imobiliară Costesti

A. Partea I. Descrierea imobilului

TEREN Extravilan

Adresa: Jud. Arges

Nr. Crt	Nr cadastral Nr. topografic	Suprafaţa* (mp)	Observaţii / Referinţe
A1		10.000	Sector cadastral:67 Teren neimprejmuit;

B. Partea II. Proprietari şi acte

Inscrieri privitoare la dreptul de proprietate şi alte drepturi reale		Referinţe
/		
Act Administrativ nr. 68120, din 09/03/1995 emis de CJSDPAT ARGES;		
B1	Intabulare, drept de PROPRIETATE, dobandit prin Reconstituire, cota actuala 1/1, cota initiala 1/1	A1
	1) **DRĂGUŞIN I CONSTANTINA** 2) **POPA M ALEXANDRA** 3) **BUICAN I MARIA**	

C. Partea III. SARCINI .

Inscrieri privind dezmembramintele dreptului de proprietate, drepturi reale de garanţie şi sarcini	Referinţe
NU SUNT	

Neutilizabil în circuitul civil

Anexa Nr. 1 La Partea I

Teren

Nr cadastral	Suprafaţa (mp)*	Observaţii / Referinţe
	10.000	

* Suprafaţa este determinată in planul de proiecţie Stereo 70.

DETALII LINIARE IMOBIL

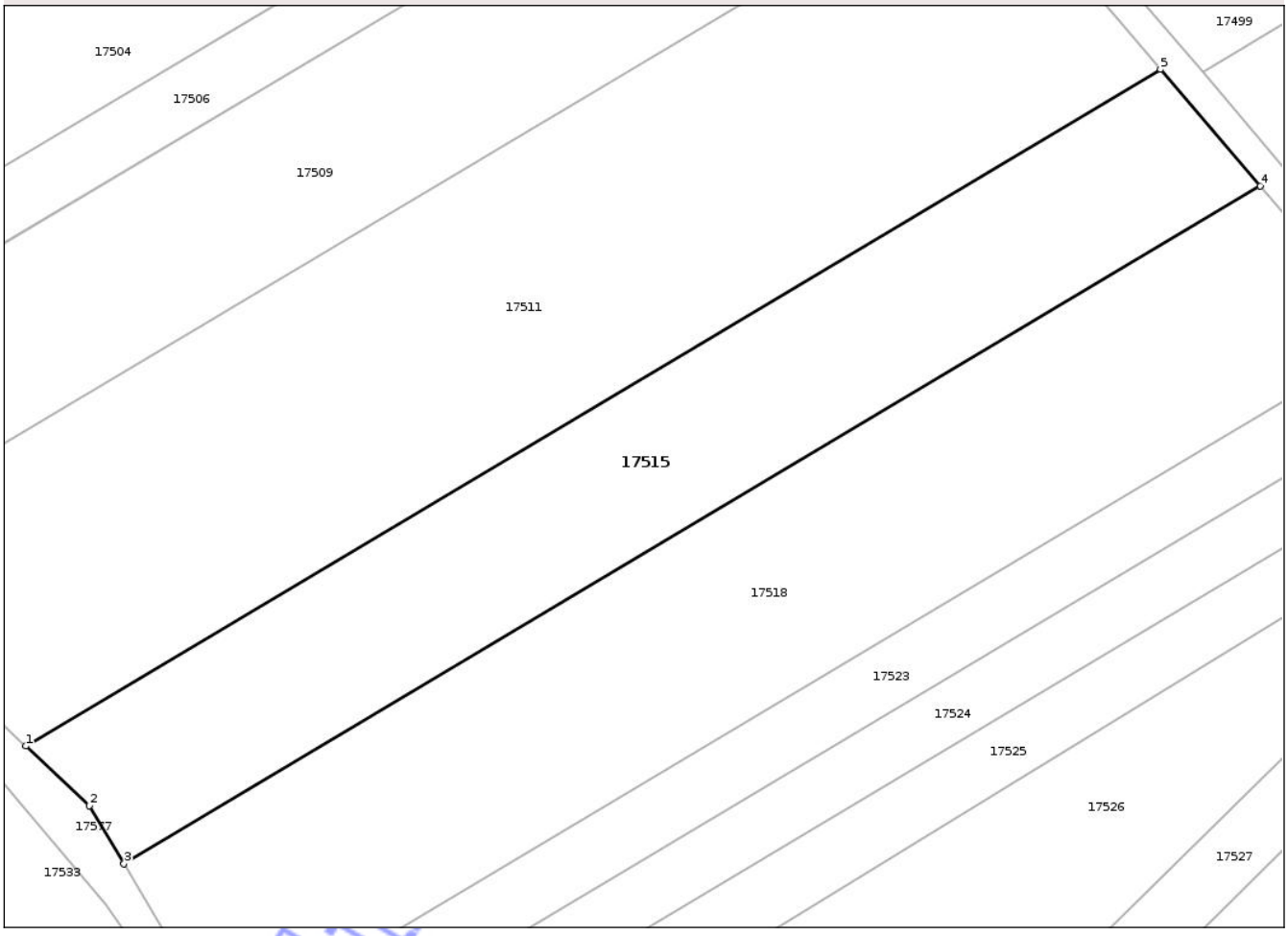

Date referitoare la teren

Crt	Categorie folosință	Intra vilan	Suprafaţa (mp)	Tarla	Parcelă	Nr. topo	Observaţii / Referinţe
1	arabil	NU	10.000	57	629	-	

Lungime Segmente
1) Valorile lungimilor segmentelor sunt obţinute din proiecţie în plan.

Punct început	X / Y	Punct sfârşit	X / Y	Lungime segment (** (m)
1	497.237,123 340.886,504	2	497.251,395 340.873,123	19.564
2	497.251,395 340.873,123	3	497.259,106 340.860,145	15.096
3	497.259,106 340.860,145	4	497.513,793 341.011,872	296.457
4	497.513,793 341.011,872	5	497.491,428 341.038,003	34.395
5	497.491,428 341.038,003	1	497.237,123 340.886,504	296.012

Document care conține date cu caracter personal, protejat de prevederile Regulamentului (UE) nr. 679/2016 și Legii 190/2018

**** Lungimile segmentelor sunt determinate în planul de proiecţie Stereo 70 şi sunt rotunjite la 1 milimetru.**
***** Distanţa dintre puncte este formată din segmente cumulate ce sunt mai mici decât valoarea 1 milimetru.**

Neutilizabil in circuitul civil

DATE DESPRE IMOBILUL NR. 17516

Oficiul de Cadastru şi Publicitate Imobiliară ARGES
Biroul de Cadastru şi Publicitate Imobiliară Costesti

A. Partea I. Descrierea imobilului

TEREN Extravilan

Adresa: Jud. Arges

Nr. Crt	Nr cadastral Nr. topografic	Suprafaţa* (mp)	Observaţii / Referinţe
A1		1.000	Sector cadastral:67 Teren neimprejmuit;

B. Partea II. Proprietari şi acte

Inscrieri privitoare la dreptul de proprietate şi alte drepturi reale		Referinţe
/		
Act Administrativ nr. Adeverinta nr. 8595, din 19/09/2025 emis de PRIMĂRIA COMUNEI BUZOEȘTI;		
B1	Inscrierea posesiei, drept de PROPRIETATE, dobandit prin Lege, cota actuala 1/1, cota initiala 1/1	A1
	1) **NEIDENTIFICAT NEIDENTIFICAT**, CIF:0000000000000	
Act Normativ nr. 7, din 13/03/1996 emis de PARLAMENTUL ROMANIEI (art. 13);		
B2	Se noteaza mentiunea de proprietar neidentificat.	A1

C. Partea III. SARCINI .

Inscrieri privind dezmembramintele dreptului de proprietate, drepturi reale de garanţie şi sarcini	Referinţe
NU SUNT	

Neutilizabil în circuitul civil

Anexa Nr. 1 La Partea I

Teren

Nr cadastral	Suprafaţa (mp)*	Observaţii / Referinţe
	1.000	

* Suprafaţa este determinată in planul de proiecţie Stereo 70.

DETALII LINIARE IMOBIL

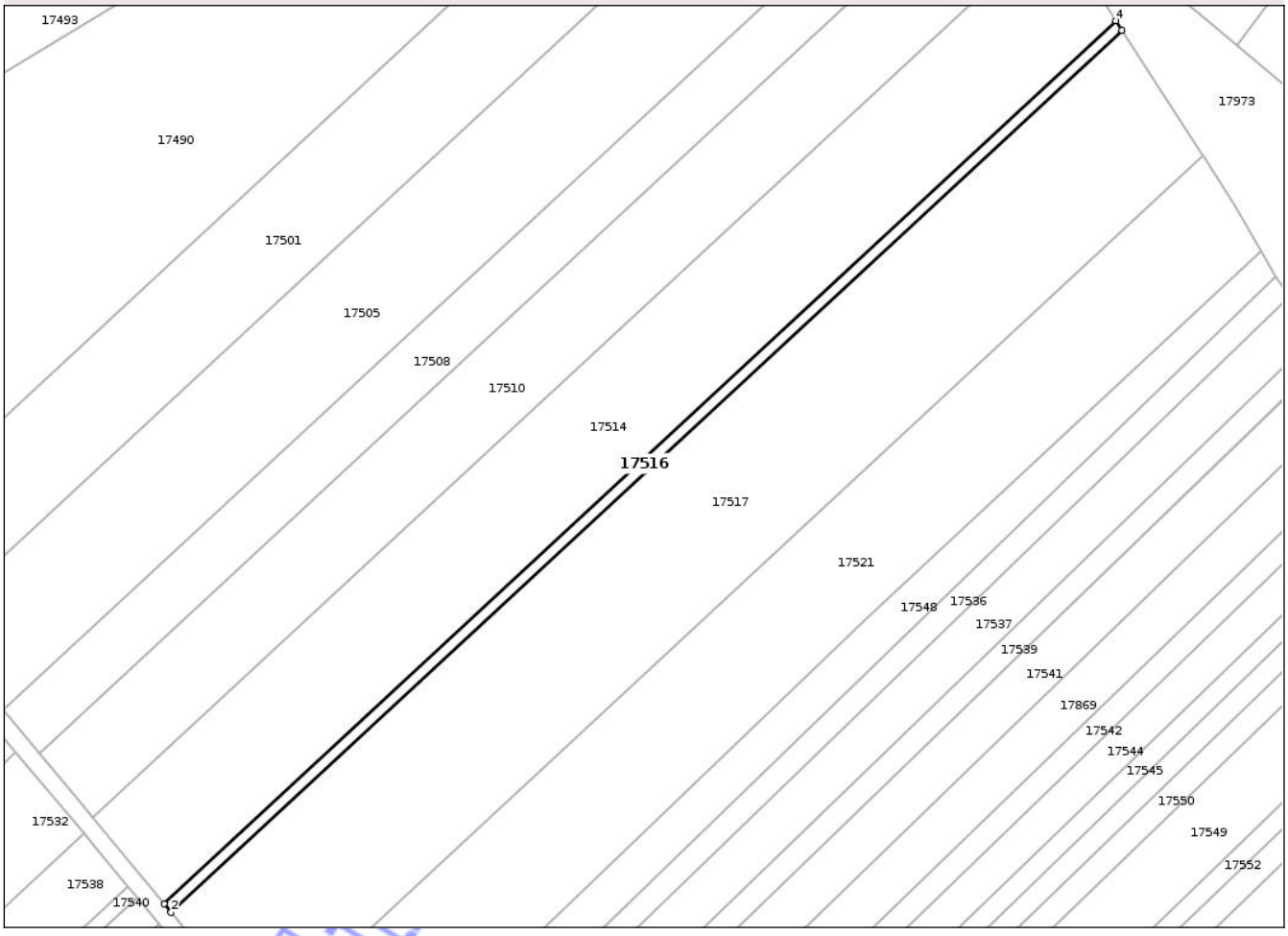

Date referitoare la teren

Crt	Categorie folosinţă	Intra vilan	Suprafaţa (mp)	Tarla	Parcelă	Nr. topo	Observaţii / Referinţe
1	arabil	NU	1.000	57	629	-	

Lungime Segmente

1) Valorile lungimilor segmentelor sunt obţinute din proiecţie în plan.

Punct început	X / Y	Punct sfârşit	X / Y	Lungime segment (** (m)
1	497.674,216 340.829,272	2	497.676,084 340.827,01	2.934
2	497.676,084 340.827,01	3	497.926,408 341.058,885	341.216
3	497.926,408 341.058,885	4	497.924,796 341.061,384	2.974
4	497.924,796 341.061,384	1	497.674,216 340.829,272	341.565

**** Lungimile segmentelor sunt determinate în planul de proiecţie Stereo 70 şi sunt rotunjite la 1 milimetru.**

Document care conține date cu caracter personal, protejat de prevederile Regulamentului (UE) nr. 679/2016 și Legii 190/2018

***** Distanţa dintre puncte este formată din segmente cumulate ce sunt mai mici decât valoarea 1 milimetru.**

Neutilizabil in circuitul civil

DATE DESPRE IMOBILUL NR. 17517

Oficiul de Cadastru şi Publicitate Imobiliară ARGES
Biroul de Cadastru şi Publicitate Imobiliară Costesti

A. Partea I. Descrierea imobilului

TEREN Extravilan

Adresa: Jud. Arges

Nr. Crt	Nr cadastral Nr. topografic	Suprafaţa* (mp)	Observaţii / Referinţe
A1	83055	13.100	Sector cadastral:67 Teren neimprejmuit;

B. Partea II. Proprietari şi acte

Inscrieri privitoare la dreptul de proprietate şi alte drepturi reale		Referinţe
18416 / 13/05/2016		
Act Notarial nr. 1016, din 12/05/2016 emis de GRECU CARMEN;		
B2	Intabulare, drept de PROPRIETATEbun comun,, dobandit prin Conventie, cota actuala 1/1, cota initiala 1/1	A1
	1) **IANCU DORINEL**, , casatorit cu 2) **IANCU ANDREEA DANA**	

C. Partea III. SARCINI .

Inscrieri privind dezmembramintele dreptului de proprietate, drepturi reale de garanţie şi sarcini	Referinţe
NU SUNT	

Neutilizabil în circuitul civil

Anexa Nr. 1 La Partea I

Teren

Nr cadastral	Suprafaţa (mp)*	Observaţii / Referinţe
83055	13.100	

* Suprafaţa este determinată in planul de proiecţie Stereo 70.

DETALII LINIARE IMOBIL

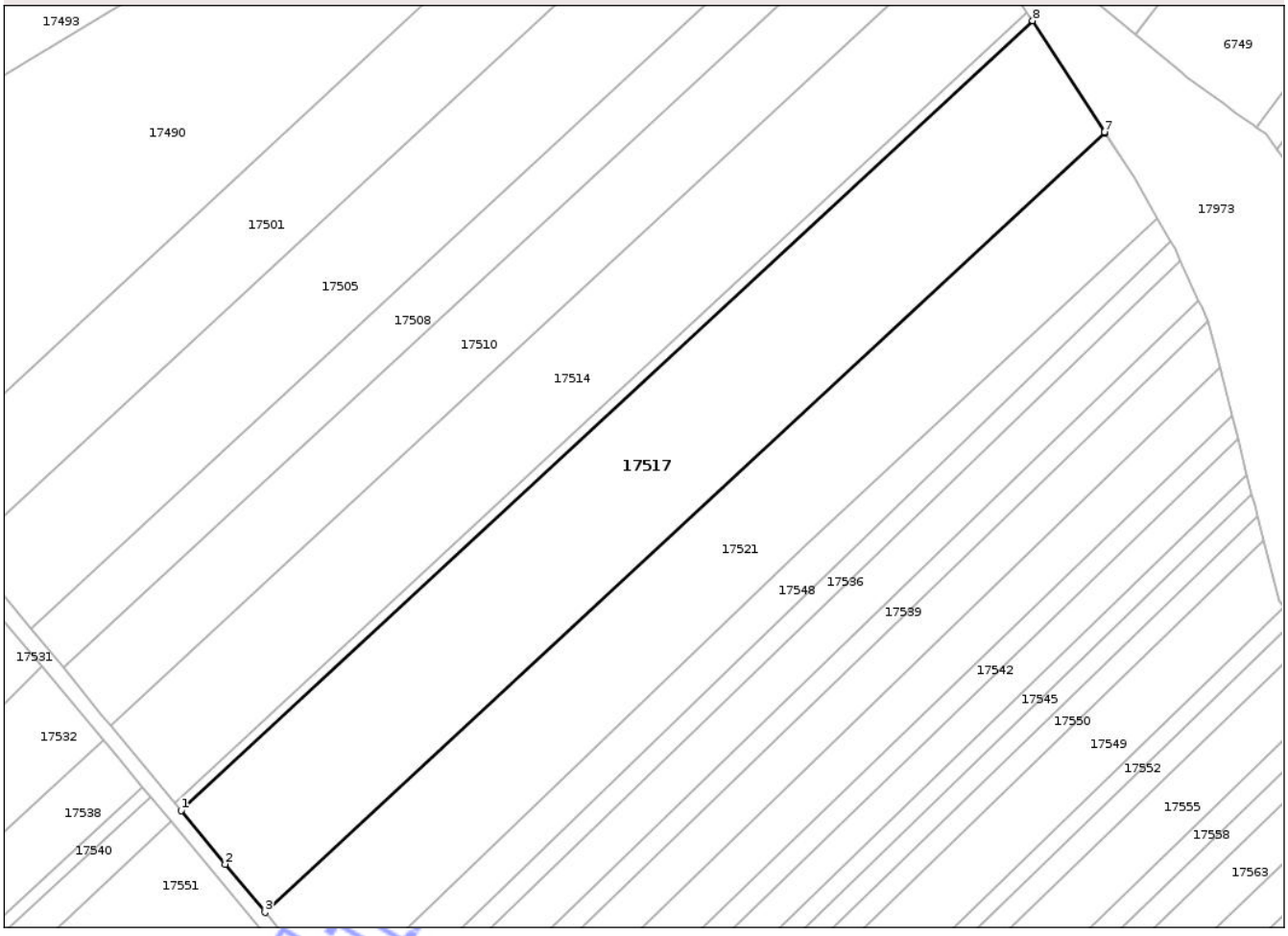

Date referitoare la teren

Crt	Categorie folosinţă	Intra vilan	Suprafaţa (mp)	Tarla	Parcelă	Nr. topo	Observaţii / Referinţe
1	arabil	NU	13.100	57	629	-	

Lungime Segmente
1) Valorile lungimilor segmentelor sunt obţinute din proiecţie în plan.

Punct început	X / Y	Punct sfârşit	X / Y	Lungime segment (** (m)
1	497.676,084 340.827,01	2	497.689,057 340.811,3	20.374
2	497.689,057 340.811,3	3	497.700,735 340.797,157	18.341
3	497.700,735 340.797,157	4	497.947,681 341.025,903	336.611
4	497.947,681 341.025,903	5	497.947,67 341.025,921	0.021
5	497.947,67 341.025,921	6	497.947,543 341.026,118	0.234

Document care conține date cu caracter personal, protejat de prevederile Regulamentului (UE) nr. 679/2016 și Legii 190/2018

Punct început	X / Y	Punct sfârşit	X / Y	Lungime segment (** (m)
6	497.947,543 341.026,118	7	497.947,509 341.026,17	0.062
7	497.947,509 341.026,17	8	497.926,408 341.058,885	38.93
8	497.926,408 341.058,885	1	497.676,084 340.827,01	341.216

**** Lungimile segmentelor sunt determinate în planul de proiecţie Stereo 70 şi sunt rotunjite la 1 milimetru.**
***** Distanţa dintre puncte este formată din segmente cumulate ce sunt mai mici decât valoarea 1 milimetru.**

Neutilizabil in circuitul civil

DATE DESPRE IMOBILUL NR. 17518

Oficiul de Cadastru şi Publicitate Imobiliară ARGES
Biroul de Cadastru şi Publicitate Imobiliară Costesti

A. Partea I. Descrierea imobilului

TEREN Extravilan

Adresa: Jud. Arges

Nr. Crt	Nr cadastral Nr. topografic	Suprafaţa* (mp)	Observaţii / Referinţe
A1		13.200	Sector cadastral:67 Teren neimprejmuit;

B. Partea II. Proprietari şi acte

Inscrieri privitoare la dreptul de proprietate şi alte drepturi reale		Referinţe
/		
Act Notarial nr. 27, din 22/02/2000 emis de BIN DANCIU ILIE;		
B1	Intabulare, drept de PROPRIETATE, dobandit prin Succesiune, cota actuala 2/8, cota initiala 2/8	A1
	1) **PĂTRAȘCU MARIA**	
B2	Intabulare, drept de PROPRIETATE, dobandit prin Succesiune, cota actuala 3/8, cota initiala 3/8	A1
	1) **MARIA AURELIA-CORNELIA**	
B3	Intabulare, drept de PROPRIETATE, dobandit prin Succesiune, cota actuala 3/8, cota initiala 3/8	A1
	1) **PĂTRAȘCU IONELA**	

C. Partea III. SARCINI .

Inscrieri privind dezmembramintele dreptului de proprietate, drepturi reale de garanţie şi sarcini	Referinţe
NU SUNT	

Neutilizabil în circuitul civil

Anexa Nr. 1 La Partea I

Teren

Nr cadastral	Suprafaţa (mp)*	Observaţii / Referinţe
	13.200	

* Suprafaţa este determinată in planul de proiecţie Stereo 70.

DETALII LINIARE IMOBIL

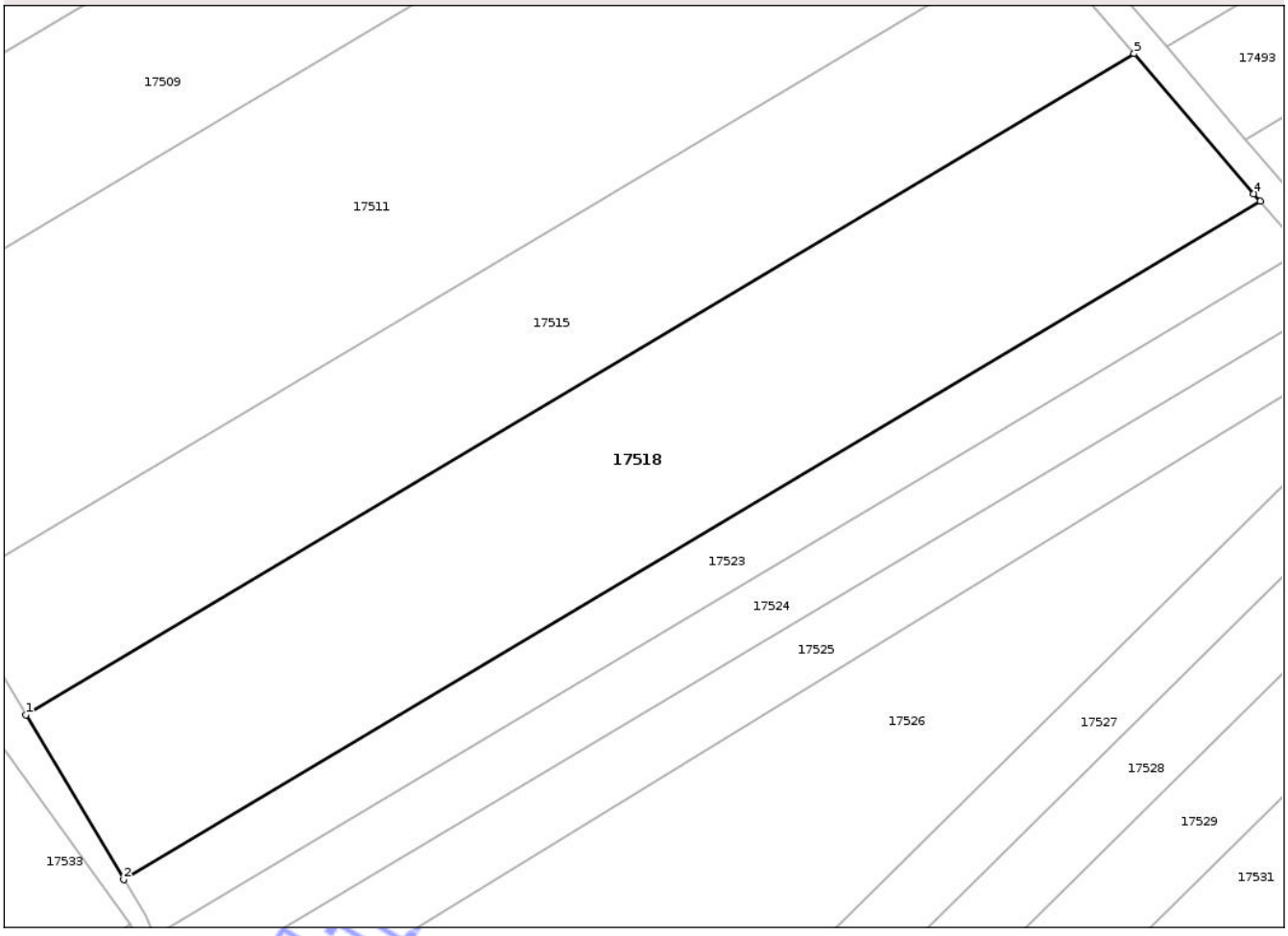

Date referitoare la teren

Crt	Categorie folosință	Intra vilan	Suprafaţa (mp)	Tarla	Parcelă	Nr. topo	Observaţii / Referinţe
1	arabil	NU	13.200	57	629	-	

Lungime Segmente
1) Valorile lungimilor segmentelor sunt obţinute din proiecţie în plan.

Punct început	X / Y	Punct sfârşit	X / Y	Lungime segment (** (m)
1	497.259,106 340.860,145	2	497.281,563 340.822,353	43.961
2	497.281,563 340.822,353	3	497.542,795 340.977,98	304.076
3	497.542,795 340.977,98	4	497.541,293 340.979,742	2.315
4	497.541,293 340.979,742	5	497.513,793 341.011,872	42.292
5	497.513,793 341.011,872	1	497.259,106 340.860,145	296.457

Document care conține date cu caracter personal, protejat de prevederile Regulamentului (UE) nr. 679/2016 și Legii 190/2018

**** Lungimile segmentelor sunt determinate în planul de proiecţie Stereo 70 şi sunt rotunjite la 1 milimetru.**
***** Distanţa dintre puncte este formată din segmente cumulate ce sunt mai mici decât valoarea 1 milimetru.**

Neutilizabil in circuitul civil

DATE DESPRE IMOBILUL NR. 17519

Oficiul de Cadastru şi Publicitate Imobiliară ARGES
Biroul de Cadastru şi Publicitate Imobiliară Costesti

A. Partea I. Descrierea imobilului

TEREN Necunoscut

Adresa: Loc. Cornatel, Jud. Arges

Nr. Crt	Nr cadastral Nr. topografic	Suprafaţa* (mp)	Observaţii / Referinţe
A1		2.997	Sector cadastral:67 Teren neimprejmuit;

B. Partea II. Proprietari şi acte

Inscrieri privitoare la dreptul de proprietate şi alte drepturi reale		Referinţe
/		
Act Administrativ nr. Adeverinta nr. 8595, din 19/09/2025 emis de PRIMĂRIA COMUNEI BUZOEȘTI;		
B1	Inscrierea posesiei, drept de PROPRIETATE, dobandit prin Lege, cota actuala 1/1, cota initiala 1/1	A1
	1) **NEIDENTIFICAT NEIDENTIFICAT**, CIF:0000000000000	
Act Normativ nr. 7, din 13/03/1996 emis de PARLAMENTUL ROMANIEI (art. 13);		
B2	Se noteaza mentiunea de proprietar neidentificat.	A1

C. Partea III. SARCINI .

Inscrieri privind dezmembramintele dreptului de proprietate, drepturi reale de garanţie şi sarcini	Referinţe
NU SUNT	

Neutilizabil în circuitul civil

Anexa Nr. 1 La Partea I

Teren

Nr cadastral	Suprafaţa (mp)*	Observaţii / Referinţe
	2.997	

* Suprafaţa este determinată in planul de proiecţie Stereo 70.

DETALII LINIARE IMOBIL

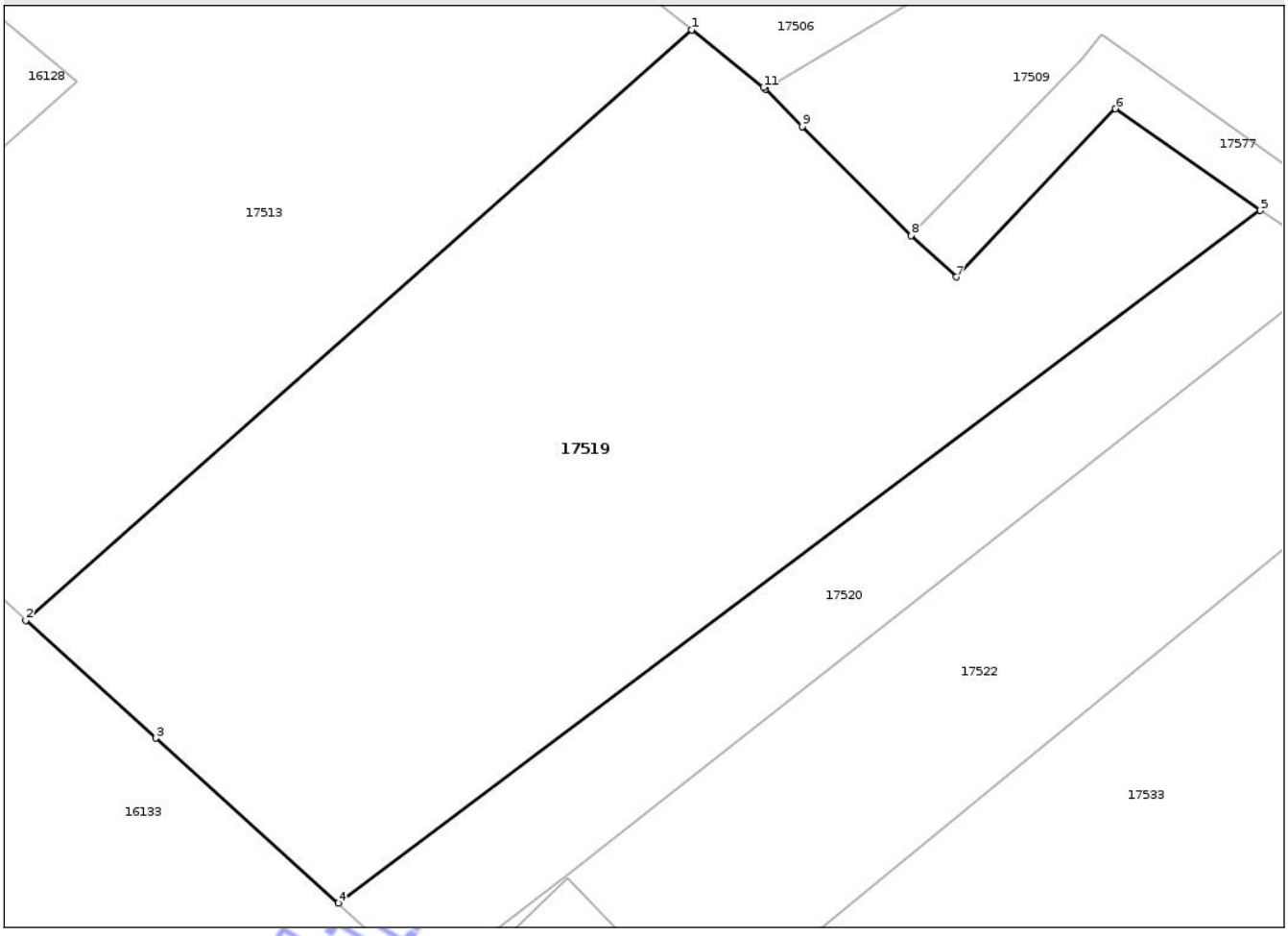

Date referitoare la teren

Crt	Categorie folosință	Intra vilan	Suprafaţa (mp)	Tarla	Parcelă	Nr. topo	Observaţii / Referinţe
1	pasune	DA	590	57	634	-	
2	pasune	NU	2.407	57	634	-	

Lungime Segmente
1) Valorile lungimilor segmentelor sunt obţinute din proiecţie în plan.

Punct început	X / Y	Punct sfârşit	X / Y	Lungime segment (** (m)
1	497.129,676 340.946,492	2	497.074,79 340.897,88	73.318
2	497.074,79 340.897,88	3	497.085,524 340.888,178	14.469
3	497.085,524 340.888,178	4	497.100,557 340.874,589	20.265
4	497.100,557 340.874,589	5	497.176,562 340.931,631	95.029

Document care conține date cu caracter personal, protejat de prevederile Regulamentului (UE) nr. 679/2016 și Legii 190/2018

Punct început	X / Y	Punct sfârşit	X / Y	Lungime segment (** (m)
5	497.176,562 340.931,631	6	497.164,624 340.939,999	14.579
6	497.164,624 340.939,999	7	497.151,502 340.926,15	19.078
7	497.151,502 340.926,15	8	497.147,771 340.929,553	5.05
8	497.147,771 340.929,553	9	497.138,793 340.938,542	12.705
9	497.138,793 340.938,542	10	497.135,743 340.941,616	4.33
10	497.135,743 340.941,616	11	497.135,602 340.941,758	0.2
11	497.135,602 340.941,758	1	497.129,676 340.946,492	7.585

**** Lungimile segmentelor sunt determinate în planul de proiecţie Stereo 70 şi sunt rotunjite la 1 milimetru.**
***** Distanţa dintre puncte este formată din segmente cumulate ce sunt mai mici decât valoarea 1 milimetru.**

Neutilizabil in circuitul civil

DATE DESPRE IMOBILUL NR. 17520

Oficiul de Cadastru şi Publicitate Imobiliară ARGES
Biroul de Cadastru şi Publicitate Imobiliară Costesti

A. Partea I. Descrierea imobilului

TEREN Necunoscut

Adresa: Loc. Cornatel, Jud. Arges

Nr. Crt	Nr cadastral Nr. topografic	Suprafaţa* (mp)	Observaţii / Referinţe
A1	83843	833	Sector cadastral:67 Teren neimprejmuit;

B. Partea II. Proprietari şi acte

Inscrieri privitoare la dreptul de proprietate şi alte drepturi reale		Referinţe
15843 / 17/07/2018		
Act Notarial nr. 3383, din 13/07/2018 emis de Danciu Ilie;		
B2	Intabulare, drept de PROPRIETATE, dobandit prin Conventie, cota actuala 1/1, cota initiala 1/1	A1
	1) **SOCIETATEA AGRIMATIS LAND SRL**, CIF:37152857	

C. Partea III. SARCINI .

Inscrieri privind dezmembramintele dreptului de proprietate, drepturi reale de garanţie şi sarcini	Referinţe
NU SUNT	

Neutilizabil în circuitul civil

Anexa Nr. 1 La Partea I

Teren

Nr cadastral	Suprafaţa (mp)*	Observaţii / Referinţe
83843	833	

* Suprafaţa este determinată in planul de proiecţie Stereo 70.

DETALII LINIARE IMOBIL

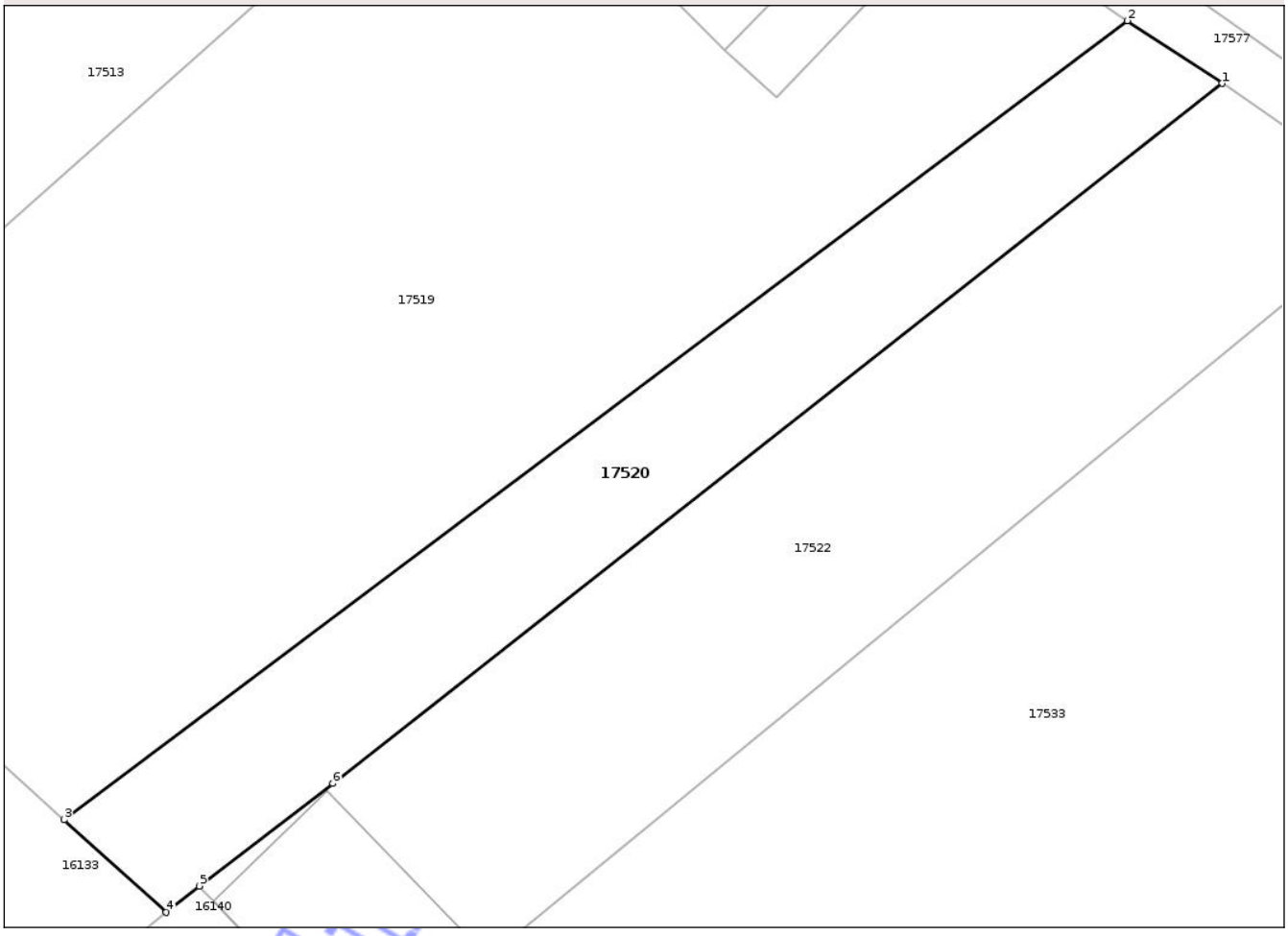

Date referitoare la teren

Crt	Categorie folosință	Intra vilan	Suprafaţa (mp)	Tarla	Parcelă	Nr. topo	Observaţii / Referinţe
1	arabil	DA	177	57	634	-	
2	arabil	NU	656	57	634	-	

Lungime Segmente
1) Valorile lungimilor segmentelor sunt obţinute din proiecţie în plan.

Punct început	X / Y	Punct sfârşit	X / Y	Lungime segment (** (m)
1	497.183,338 340.927,162	2	497.176,562 340.931,631	8.117
2	497.176,562 340.931,631	3	497.100,557 340.874,589	95.029
3	497.100,557 340.874,589	4	497.107,862 340.867,987	9.846
4	497.107,862 340.867,987	5	497.110,212 340.869,873	3.013

Document care conține date cu caracter personal, protejat de prevederile Regulamentului (UE) nr. 679/2016 și Legii 190/2018

Punct început	X / Y	Punct sfârşit	X / Y	Lungime segment (** (m)
5	497.110,212 340.869,873	6	497.119,76 340.877,181	12.024
6	497.119,76 340.877,181	1	497.183,338 340.927,162	80.872

** Lungimile segmentelor sunt determinate în planul de proiecţie Stereo 70 şi sunt rotunjite la 1 milimetru.
*** Distanţa dintre puncte este formată din segmente cumulate ce sunt mai mici decât valoarea 1 milimetru.

Neutilizabil in circuitul civil

DATE DESPRE IMOBILUL NR. 17521

Oficiul de Cadastru şi Publicitate Imobiliară ARGES
Biroul de Cadastru şi Publicitate Imobiliară Costesti

A. Partea I. Descrierea imobilului

TEREN Extravilan

Adresa: Jud. Arges

Nr. Crt	Nr cadastral Nr. topografic	Suprafaţa* (mp)	Observaţii / Referinţe
A1		10.000	Sector cadastral:67 Teren neimprejmuit;

B. Partea II. Proprietari şi acte

Inscrieri privitoare la dreptul de proprietate şi alte drepturi reale		Referinţe
/		
Act Administrativ nr. 44745, din 13/06/1994 emis de CJSDPAT ARGES;		
B1	Intabulare, drept de PROPRIETATE, dobandit prin Constituire, cota actuala 1/1, cota initiala 1/1	A1
	1) **GRIGORE I GEORGE**	

C. Partea III. SARCINI .

Inscrieri privind dezmembramintele dreptului de proprietate, drepturi reale de garanţie şi sarcini	Referinţe
NU SUNT	

Neutilizabil în circuitul civil

Anexa Nr. 1 La Partea I

Teren

Nr cadastral	Suprafaţa (mp)*	Observaţii / Referinţe
	10.000	

* Suprafaţa este determinată in planul de proiecţie Stereo 70.

DETALII LINIARE IMOBIL

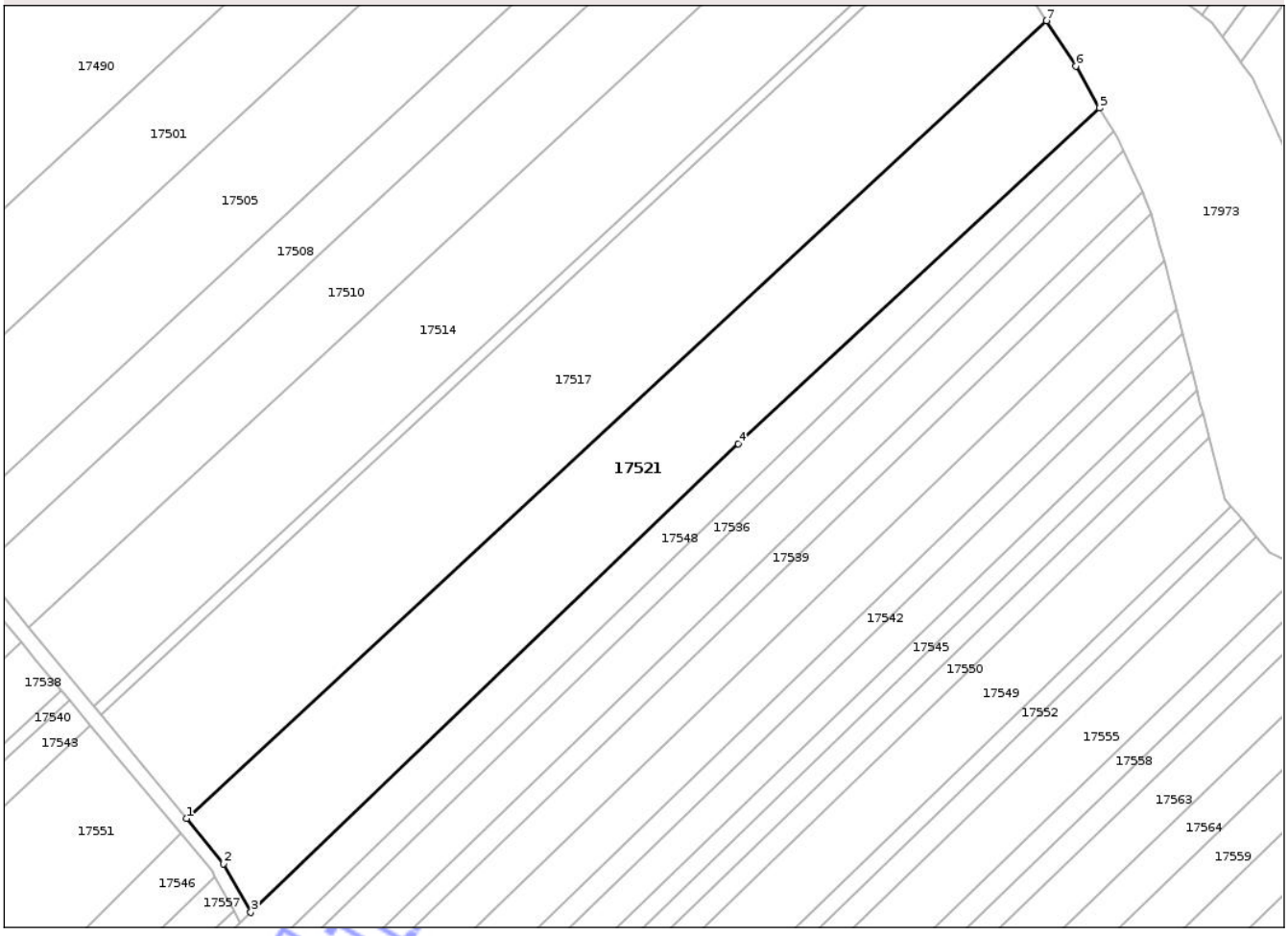

Date referitoare la teren

Crt	Categorie folosinţă	Intra vilan	Suprafaţa (mp)	Tarla	Parcelă	Nr. topo	Observaţii / Referinţe
1	arabil	NU	10.000	57	629	-	

Lungime Segmente
1) Valorile lungimilor segmentelor sunt obţinute din proiecţie în plan.

Punct început	X / Y	Punct sfârşit	X / Y	Lungime segment (** (m)
1	497.700,735 340.797,157	2	497.711,428 340.784,208	16.793
2	497.711,428 340.784,208	3	497.719,236 340.770,24	16.002
3	497.719,236 340.770,24	4	497.859,163 340.904,562	193.964
4	497.859,163 340.904,562	5	497.962,929 341.000,848	141.557
5	497.962,929 341.000,848	6	497.956,075 341.012,89	13.856

Document care conține date cu caracter personal, protejat de prevederile Regulamentului (UE) nr. 679/2016 și Legii 190/2018

Punct început	X / Y	Punct sfârşit	X / Y	Lungime segment (** (m)
6	497.956,075 341.012,89	7	497.947,681 341.025,903	15.485
7	497.947,681 341.025,903	1	497.700,735 340.797,157	336.611

** Lungimile segmentelor sunt determinate în planul de proiecţie Stereo 70 şi sunt rotunjite la 1 milimetru.
*** Distanţa dintre puncte este formată din segmente cumulate ce sunt mai mici decât valoarea 1 milimetru.

Neutilizabil in circuitul civil

DATE DESPRE IMOBILUL NR. 17522

Oficiul de Cadastru şi Publicitate Imobiliară ARGES
Biroul de Cadastru şi Publicitate Imobiliară Costesti

A. Partea I. Descrierea imobilului

TEREN Necunoscut

Adresa: Loc. Buzoesti, Jud. Arges

Nr. Crt	Nr cadastral Nr. topografic	Suprafaţa* (mp)	Observaţii / Referinţe
A1	83795	1.500	Sector cadastral:67 Teren neimprejmuit;

Construcţii

Crt	Nr cadastral Nr. topografic	Adresa	Observaţii / Referinţe
A1.1		Loc. Buzoesti, Jud. Arges	Nr. niveluri:1; S. construita la sol:183 mp;

B. Partea II. Proprietari şi acte

Inscrieri privitoare la dreptul de proprietate şi alte drepturi reale		Referinţe
11439 / 12/04/2018		
Act Notarial nr. 499, din 05/04/2018 emis de Grecu Carmen;		
B3	Intabulare, drept de PROPRIETATE, dobandit prin Conventie, cota actuala 1/1, cota initiala 1/1	A1
	1) **SOCIETATEA AGRIMATIS LAND SRL**, CIF:37152857	
/		
Act Administrativ nr. Adeverinta nr.8595, din 19/09/2025 emis de PRIMARIA COMUNEI BUZOESTI;		
B4	Intabulare, drept de PROPRIETATE, dobandit prin Construire, cota actuala 1/1, cota initiala 1/1	A1.1
	1) **SOCIETATEA AGRIMATIS LAND SRL**, CIF:37152857	

C. Partea III. SARCINI .

Inscrieri privind dezmembramintele dreptului de proprietate, drepturi reale de garanţie şi sarcini	Referinţe
NU SUNT	

Neutilizabil în circuitul civil

Anexa Nr. 1 La Partea I

Teren

Nr cadastral	Suprafaţa (mp)*	Observaţii / Referinţe
83795	1.500	

* Suprafaţa este determinată in planul de proiecţie Stereo 70.

DETALII LINIARE IMOBIL

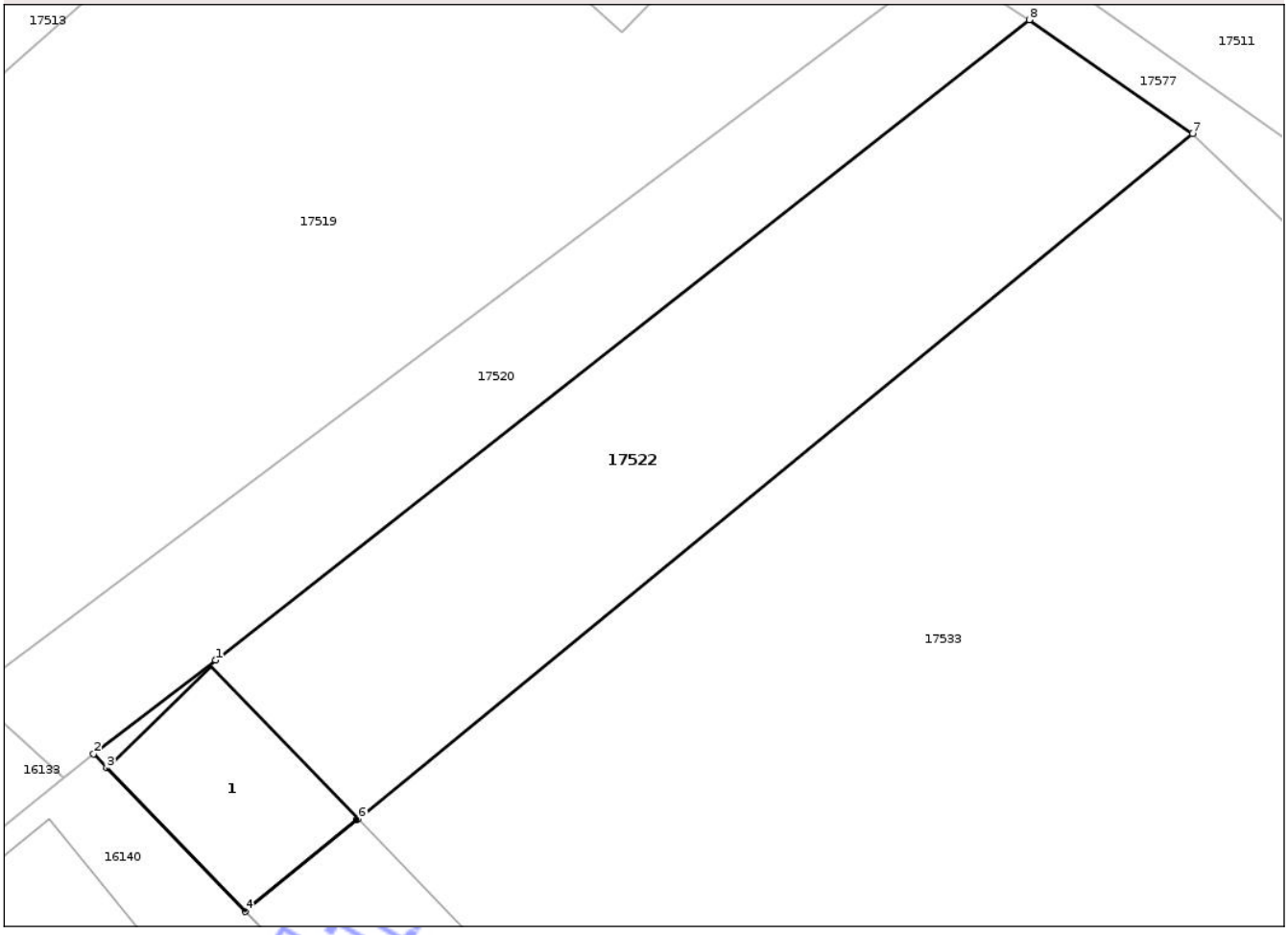

Date referitoare la teren

Crt	Categorie folosință	Intra vilan	Suprafaţa (mp)	Tarla	Parcelă	Nr. topo	Observaţii / Referinţe
1	curti constructii	DA	201	57	364	-	
2	pasune	DA	110	57	364	-	
3	pasune	NU	1.189	57	364	-	

Date referitoare la construcţii

Crt	Număr	Destinaţie construcţie	Supraf. (mp)	Situaţie juridică	Observaţii / Referinţe
A1.1		constructii anexa	183	Cu acte	Nr. niveluri:1; S. construita la sol:183 mp;

Lungime Segmente

1) Valorile lungimilor segmentelor sunt obţinute din proiecţie în plan.

Punct început	X / Y	Punct sfârşit	X / Y	Lungime segment (** (m)
1	497.119,76 340.877,181	2	497.110,212 340.869,873	12.024
2	497.110,212 340.869,873	3	497.111,236 340.868,763	1.51

Document care conține date cu caracter personal, protejat de prevederile Regulamentului (UE) nr. 679/2016 și Legii 190/2018

Punct început	X / Y	Punct sfârşit	X / Y	Lungime segment (** (m)
3	497.111,236 340.868,763	4	497.122,075 340.857,565	15.585
4	497.122,075 340.857,565	5	497.130,766 340.864,693	11.24
5	497.130,766 340.864,693	6	497.130,898 340.864,801	0.171
6	497.130,898 340.864,801	7	497.196,101 340.918,28	84.329
7	497.196,101 340.918,28	8	497.183,338 340.927,162	15.549
8	497.183,338 340.927,162	1	497.119,76 340.877,181	80.872

**** Lungimile segmentelor sunt determinate în planul de proiecţie Stereo 70 şi sunt rotunjite la 1 milimetru.**
***** Distanţa dintre puncte este formată din segmente cumulate ce sunt mai mici decât valoarea 1 milimetru.**

Neutilizabil in circuitul civil

DATE DESPRE IMOBILUL NR. 17523

Oficiul de Cadastru şi Publicitate Imobiliară ARGES
Biroul de Cadastru şi Publicitate Imobiliară Costesti

A. Partea I. Descrierea imobilului

TEREN Extravilan

Adresa: Jud. Arges

Nr. Crt	Nr cadastral Nr. topografic	Suprafaţa* (mp)	Observaţii / Referinţe
A1	92120	4.500	Sector cadastral:67 Teren neimprejmuit;

B. Partea II. Proprietari şi acte

Inscrieri privitoare la dreptul de proprietate şi alte drepturi reale		Referinţe
15947 / 11/06/2025		
Act Notarial nr. 232, din 03/06/2025 emis de Grecu Carmen;		
B3	Intabulare, drept de PROPRIETATE, bun propriu, dobandit prin Succesiune, cota actuala 1/3, cota initiala 1/3	A1
	1) **PĂUN AURELIA**	
B4	Intabulare, drept de PROPRIETATE, bun propriu, dobandit prin Succesiune, cota actuala 1/3, cota initiala 1/3	A1
	1) **CRISTEA MARIN**	
33085 / 27/10/2025		
Act Notarial nr. 431, din 24/10/2025 emis de Grecu Carmen;		
B5	Intabulare, drept de PROPRIETATE, bun propriu, dobandit prin Succesiune, cota actuala 2/24, cota initiala 2/24	A1
	1) **CRISTEA IOANA**	
B6	Intabulare, drept de PROPRIETATE, bun propriu, dobandit prin Succesiune, cota actuala 3/24, cota initiala 3/24	A1
	1) **CRISTEA-TĂTĂRUŞ DORINEL**	
B7	Intabulare, drept de PROPRIETATE, bun propriu, dobandit prin Succesiune, cota actuala 3/24, cota initiala 3/24	A1
	1) **ALBU MARILENA LENUŢA**	

C. Partea III. SARCINI .

Inscrieri privind dezmembramintele dreptului de proprietate, drepturi reale de garanţie şi sarcini	Referinţe
NU SUNT	

Neutilizabil în circuitul civil

Anexa Nr. 1 La Partea I

Teren

Nr cadastral	Suprafaţa (mp)*	Observaţii / Referinţe
92120	4.500	

* Suprafaţa este determinată in planul de proiecţie Stereo 70.

DETALII LINIARE IMOBIL

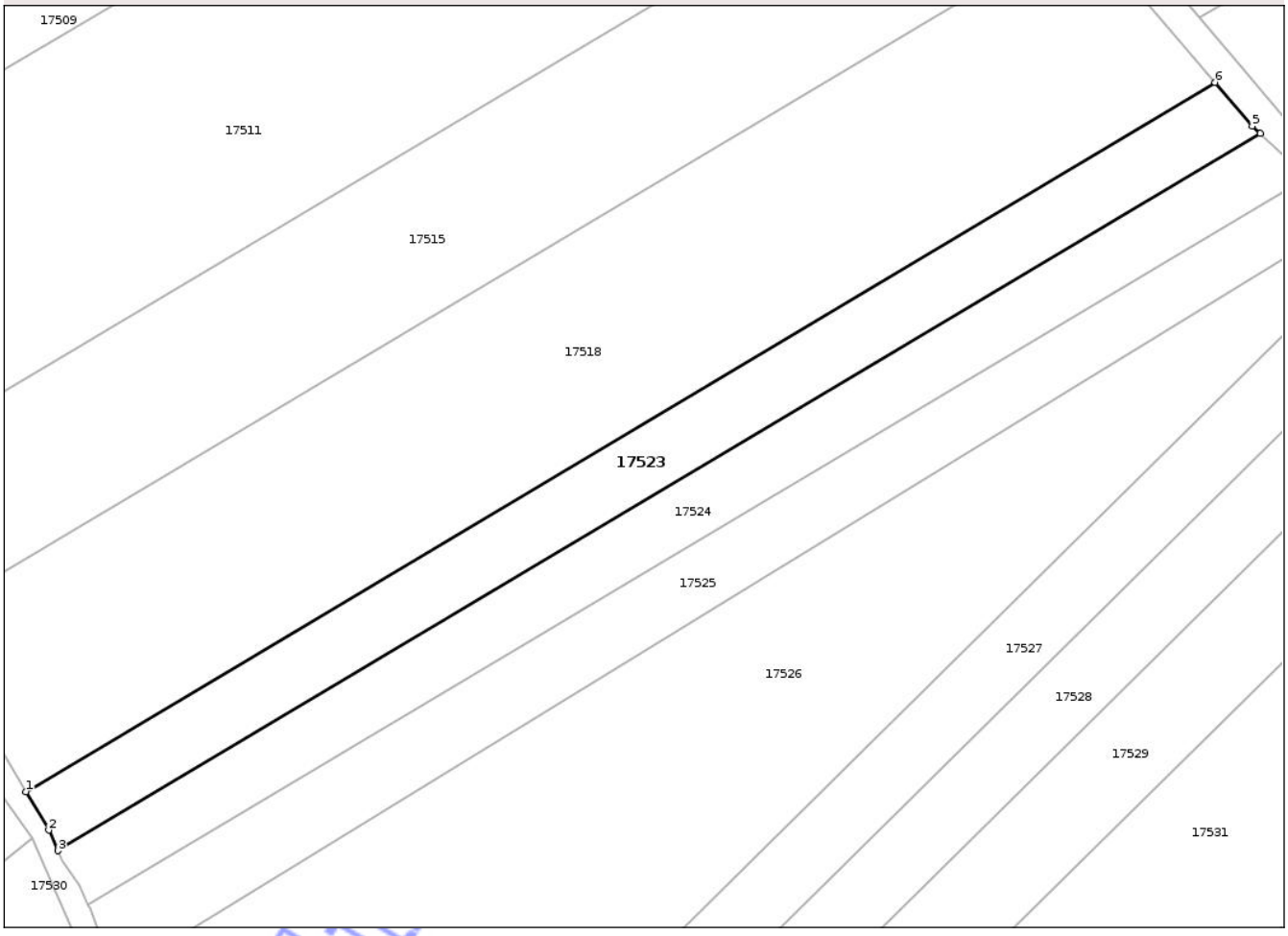

Date referitoare la teren

Crt	Categorie folosință	Intra vilan	Suprafaţa (mp)	Tarla	Parcelă	Nr. topo	Observaţii / Referinţe
1	arabil	NU	4.500	57	629	-	

Lungime Segmente
1) Valorile lungimilor segmentelor sunt obţinute din proiecţie în plan.

Punct început	X / Y	Punct sfârşit	X / Y	Lungime segment (** (m)
1	497.281,563 340.822,353	2	497.286,578 340.813,912	9.818
2	497.286,578 340.813,912	3	497.288,553 340.809,369	4.954
3	497.288,553 340.809,369	4	497.552,727 340.966,749	307.5
4	497.552,727 340.966,749	5	497.550,97 340.968,385	2.401
5	497.550,97 340.968,385	6	497.542,795 340.977,98	12.605

Document care conține date cu caracter personal, protejat de prevederile Regulamentului (UE) nr. 679/2016 și Legii 190/2018

Punct început	X / Y	Punct sfârşit	X / Y	Lungime segment (** (m)
6	497.542,795 340.977,98	1	497.281,563 340.822,353	304.076

** Lungimile segmentelor sunt determinate în planul de proiecţie Stereo 70 şi sunt rotunjite la 1 milimetru.
*** Distanţa dintre puncte este formată din segmente cumulate ce sunt mai mici decât valoarea 1 milimetru.

Neutilizabil in circuitul civil

DATE DESPRE IMOBILUL NR. 17524

Oficiul de Cadastru şi Publicitate Imobiliară ARGES
Biroul de Cadastru şi Publicitate Imobiliară Costesti

A. Partea I. Descrierea imobilului

TEREN Extravilan

Adresa: Jud. Arges

Nr. Crt	Nr cadastral Nr. topografic	Suprafaţa* (mp)	Observaţii / Referinţe
A1		4.200	Sector cadastral:67 Teren neimprejmuit;

B. Partea II. Proprietari şi acte

Inscrieri privitoare la dreptul de proprietate şi alte drepturi reale		Referinţe
/		
Act Administrativ nr. 54342, din 14/09/1994 emis de CJSDPAT ARGES;		
B1	Intabulare, drept de PROPRIETATE, dobandit prin Reconstituire, cota actuala 1/1, cota initiala 1/1	A1
	1) **COSTACHE GHE FILOFTIA**	

C. Partea III. SARCINI .

Inscrieri privind dezmembramintele dreptului de proprietate, drepturi reale de garanţie şi sarcini	Referinţe
NU SUNT	

Neutilizabil în circuitul civil

Anexa Nr. 1 La Partea I

Teren

Nr cadastral	Suprafaţa (mp)*	Observaţii / Referinţe
	4.200	

* Suprafaţa este determinată in planul de proiecţie Stereo 70.

DETALII LINIARE IMOBIL

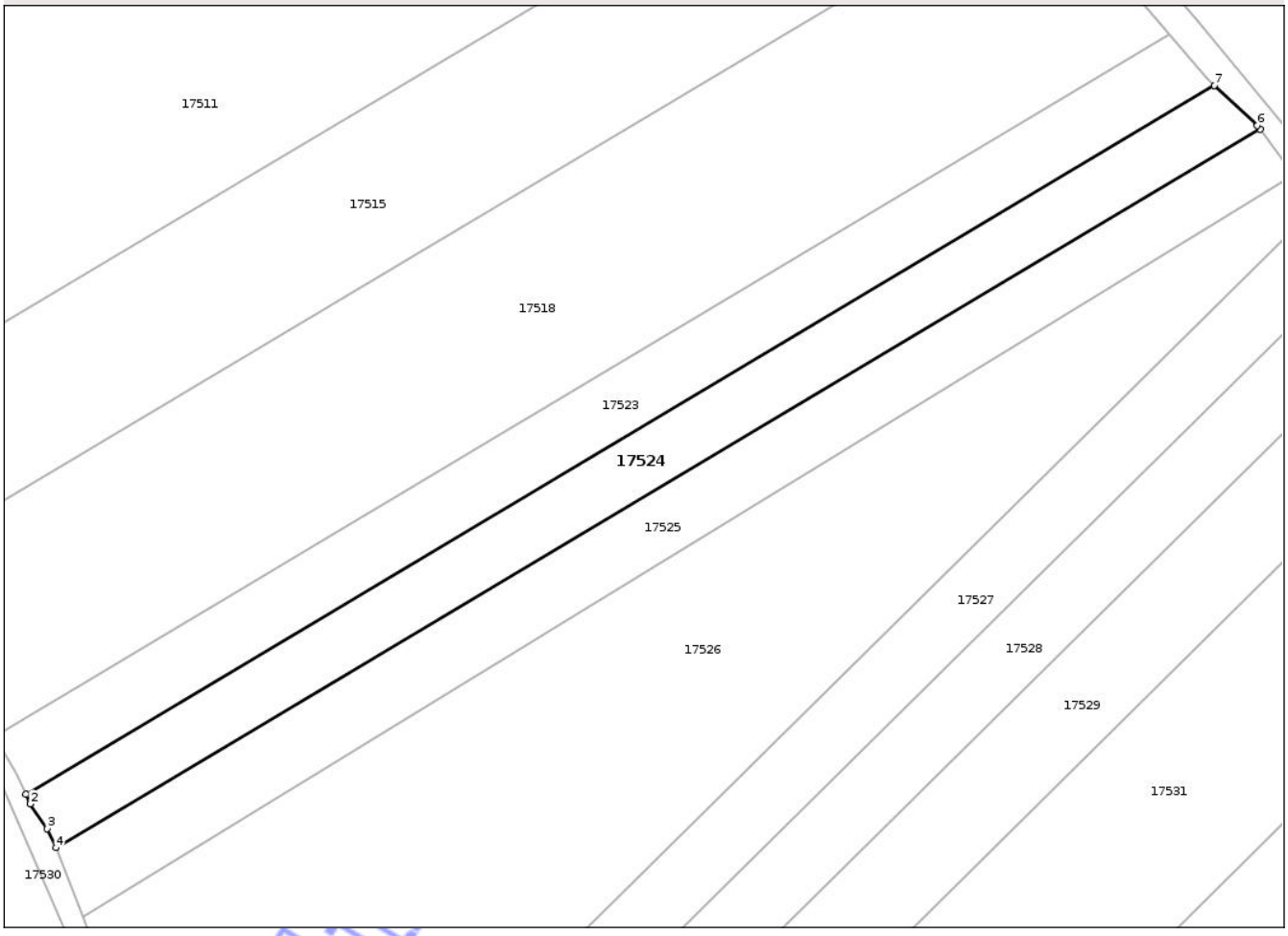

Date referitoare la teren

Crt	Categorie folosință	Intra vilan	Suprafaţa (mp)	Tarla	Parcelă	Nr. topo	Observaţii / Referinţe
1	arabil	NU	4.200	57	629	-	

Lungime Segmente
1) Valorile lungimilor segmentelor sunt obţinute din proiecţie în plan.

Punct început	X / Y	Punct sfârşit	X / Y	Lungime segment (** (m)
1	497.288,553 340.809,369	2	497.289,481 340.807,235	2.327
2	497.289,481 340.807,235	3	497.293,289 340.801,801	6.635
3	497.293,289 340.801,801	4	497.295,233 340.797,555	4.67
4	497.295,233 340.797,555	5	497.562,901 340.957,016	311.567
5	497.562,901 340.957,016	6	497.562,294 340.957,84	1.023

Document care conține date cu caracter personal, protejat de prevederile Regulamentului (UE) nr. 679/2016 și Legii 190/2018

Punct început	X / Y	Punct sfârşit	X / Y	Lungime segment (** (m)
6	497.562,294 340.957,84	7	497.552,727 340.966,749	13.073
7	497.552,727 340.966,749	1	497.288,553 340.809,369	307.5

** Lungimile segmentelor sunt determinate în planul de proiecţie Stereo 70 şi sunt rotunjite la 1 milimetru.
*** Distanţa dintre puncte este formată din segmente cumulate ce sunt mai mici decât valoarea 1 milimetru.

Neutilizabil in circuitul civil

DATE DESPRE IMOBILUL NR. 17525

Oficiul de Cadastru şi Publicitate Imobiliară ARGES
Biroul de Cadastru şi Publicitate Imobiliară Costesti

A. Partea I. Descrierea imobilului

TEREN Extravilan

Adresa: Jud. Arges

Nr. Crt	Nr cadastral Nr. topografic	Suprafaţa* (mp)	Observaţii / Referinţe
A1	82436	4.500	Sector cadastral:67 Teren neimprejmuit;

B. Partea II. Proprietari şi acte

Inscrieri privitoare la dreptul de proprietate şi alte drepturi reale		Referinţe
3791 / 04/05/2015		
Act Notarial nr. 1043, din 30/04/2015 emis de GRECU CARMEN;		
B3	Intabulare, drept de PROPRIETATEbun comun,, dobandit prin Conventie, cota actuala 1/1, cota initiala 1/1	A1
	1) **IANCU DORINEL**, , casatorit cu 2) **IANCU ANDREEA DANA**	

C. Partea III. SARCINI .

Inscrieri privind dezmembramintele dreptului de proprietate, drepturi reale de garanţie şi sarcini	Referinţe
NU SUNT	

Neutilizabil în circuitul civil

Anexa Nr. 1 La Partea I

Teren

Nr cadastral	Suprafaţa (mp)*	Observaţii / Referinţe
82436	4.500	

* Suprafaţa este determinată in planul de proiecţie Stereo 70.

DETALII LINIARE IMOBIL

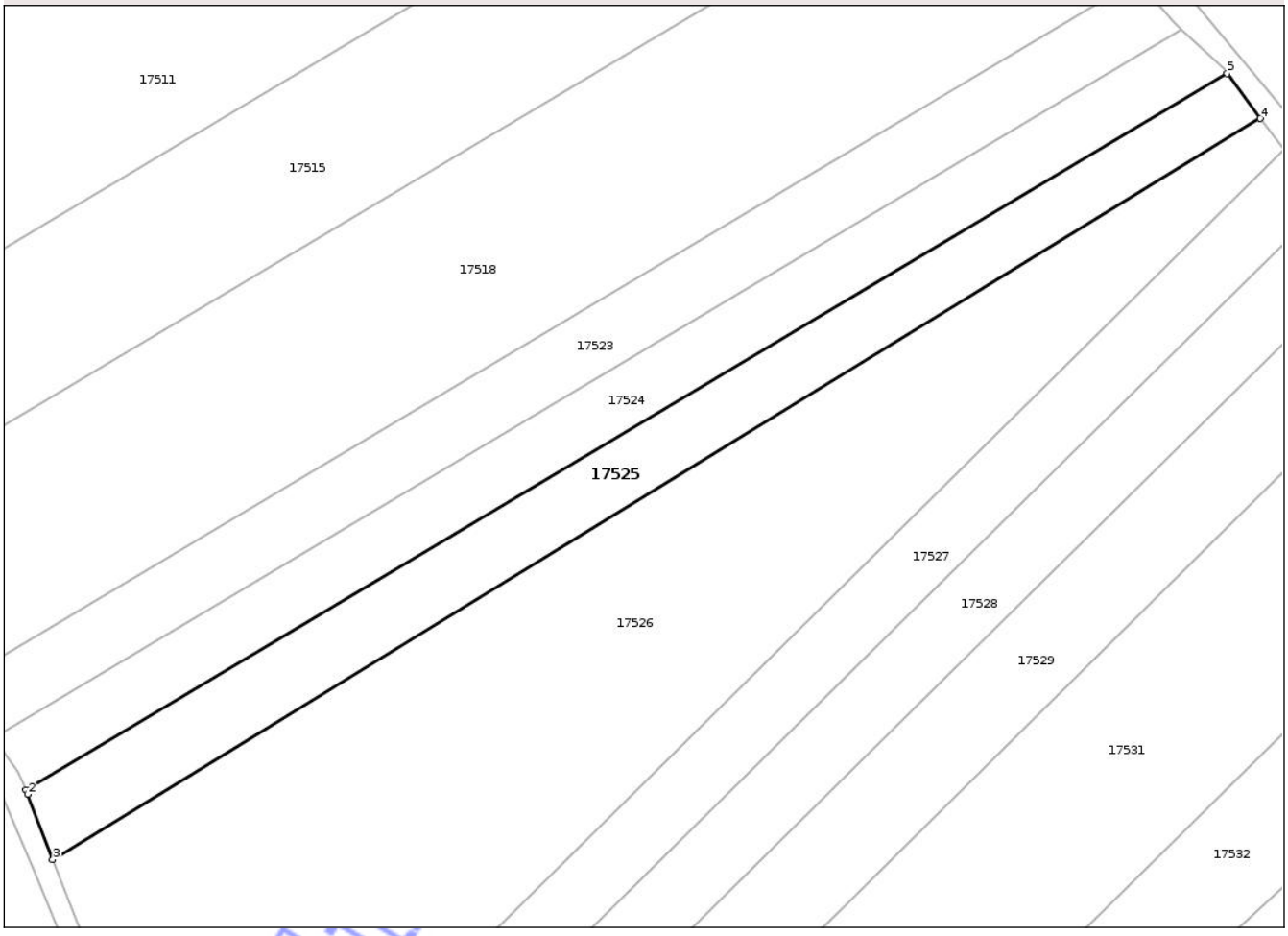

Date referitoare la teren

Crt	Categorie folosinţă	Intra vilan	Suprafaţa (mp)	Tarla	Parcelă	Nr. topo	Observaţii / Referinţe
1	arabil	NU	4.500	57	629	-	

Lungime Segmente
1) Valorile lungimilor segmentelor sunt obţinute din proiecţie în plan.

Punct început	X / Y	Punct sfârşit	X / Y	Lungime segment (** (m)
1	497.295,233 340.797,555	2	497.295,659 340.796,625	1.023
2	497.295,659 340.796,625	3	497.301,209 340.782,088	15.56
3	497.301,209 340.782,088	4	497.570,276 340.947,012	315.59
4	497.570,276 340.947,012	5	497.562,901 340.957,016	12.429
5	497.562,901 340.957,016	1	497.295,233 340.797,555	311.567

Document care conține date cu caracter personal, protejat de prevederile Regulamentului (UE) nr. 679/2016 și Legii 190/2018

**** Lungimile segmentelor sunt determinate în planul de proiecţie Stereo 70 şi sunt rotunjite la 1 milimetru.**
***** Distanţa dintre puncte este formată din segmente cumulate ce sunt mai mici decât valoarea 1 milimetru.**

Neutilizabil in circuitul civil

DATE DESPRE IMOBILUL NR. 17526

Oficiul de Cadastru şi Publicitate Imobiliară ARGES
Biroul de Cadastru şi Publicitate Imobiliară Costesti

A. Partea I. Descrierea imobilului

TEREN Extravilan

Adresa: Jud. Arges

Nr. Crt	Nr cadastral Nr. topografic	Suprafaţa* (mp)	Observaţii / Referinţe
A1		14.900	Sector cadastral:67 Teren neimprejmuit;

B. Partea II. Proprietari şi acte

Inscrieri privitoare la dreptul de proprietate şi alte drepturi reale		Referinţe
/		
Act Administrativ nr. 99799, din 15/08/1997 emis de CJSDPAT ARGES;		
B1	Intabulare, drept de PROPRIETATE, dobandit prin Reconstituire, cota actuala 1/1, cota initiala 1/1	A1
	1) **GHEORGHE C MANDA**	

C. Partea III. SARCINI .

Inscrieri privind dezmembramintele dreptului de proprietate, drepturi reale de garanţie şi sarcini	Referinţe
NU SUNT	

Neutilizabil în circuitul civil

Anexa Nr. 1 La Partea I

Teren

Nr cadastral	Suprafaţa (mp)*	Observaţii / Referinţe
	14.900	

* Suprafaţa este determinată in planul de proiecţie Stereo 70.

DETALII LINIARE IMOBIL

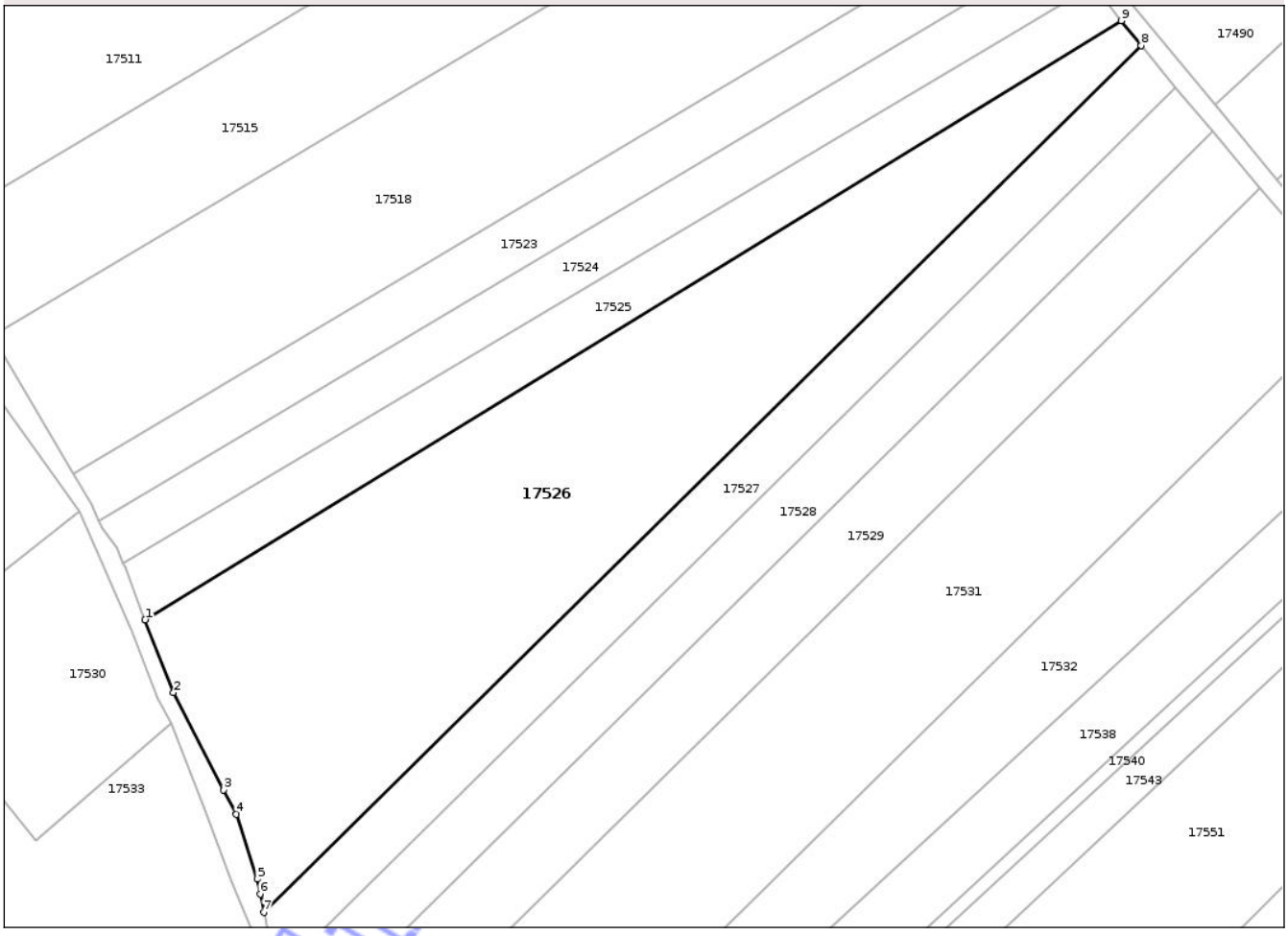

Date referitoare la teren

Crt	Categorie folosinţă	Intra vilan	Suprafaţa (mp)	Tarla	Parcelă	Nr. topo	Observaţii / Referinţe
1	arabil	NU	14.900	57	629	-	

Lungime Segmente
1) Valorile lungimilor segmentelor sunt obţinute din proiecţie în plan.

Punct început	X / Y	Punct sfârşit	X / Y	Lungime segment (** (m)
1	497.301,209 340.782,088	2	497.309,047 340.762,044	21.522
2	497.309,047 340.762,044	3	497.322,798 340.735,302	30.07
3	497.322,798 340.735,302	4	497.326,366 340.728,545	7.641
4	497.326,366 340.728,545	5	497.332,134 340.710,739	18.717
5	497.332,134 340.710,739	6	497.332,95 340.706,661	4.159

Document care conține date cu caracter personal, protejat de prevederile Regulamentului (UE) nr. 679/2016 și Legii 190/2018

Punct început	X / Y	Punct sfârşit	X / Y	Lungime segment (** (m)
6	497.332,95 340.706,661	7	497.333,925 340.701,56	5.193
7	497.333,925 340.701,56	8	497.575,709 340.940,192	339.713
8	497.575,709 340.940,192	9	497.570,276 340.947,012	8.72
9	497.570,276 340.947,012	1	497.301,209 340.782,088	315.59

**** Lungimile segmentelor sunt determinate în planul de proiecţie Stereo 70 şi sunt rotunjite la 1 milimetru.**
***** Distanţa dintre puncte este formată din segmente cumulate ce sunt mai mici decât valoarea 1 milimetru.**

Neutilizabil in circuitul civil

DATE DESPRE IMOBILUL NR. 17527

Oficiul de Cadastru şi Publicitate Imobiliară ARGES
Biroul de Cadastru şi Publicitate Imobiliară Costesti

A. Partea I. Descrierea imobilului

TEREN Extravilan

Adresa: Jud. Arges

Nr. Crt	Nr cadastral Nr. topografic	Suprafaţa* (mp)	Observaţii / Referinţe
A1	91263	5.100	Sector cadastral:67 Teren neimprejmuit;

B. Partea II. Proprietari şi acte

Inscrieri privitoare la dreptul de proprietate şi alte drepturi reale		Referinţe
36470 / 27/12/2021		
Act Notarial nr. 417, din 28/07/2016 emis de Dumitru Sanda Magdalena (act administrativ nr 36784 din 22.03.1994, emis de Comisia Judeteana Arges;act administrativ nr 9602 din 20.12.2021, emis de Pimaria Buzoesti;act notarial nr 121 din 28.07.2016, emis de Dumitru Sanda Magdalena;act administrativ nr 9602 din 20.12.2021, emis de Primaria Buzoesti);		
B1	Intabulare, drept de PROPRIETATE, bun propriu, dobandit prin Iesire Din Indiviziune, cota actuala 1/1, cota initiala 1/1	A1
	1) **PĂTRAŞCU IOANA**	

C. Partea III. SARCINI .

Inscrieri privind dezmembramintele dreptului de proprietate, drepturi reale de garanţie şi sarcini	Referinţe
NU SUNT	

Neutilizabil în circuitul civil

Anexa Nr. 1 La Partea I

Teren

Nr cadastral	Suprafaţa (mp)*	Observaţii / Referinţe
91263	5.100	

* Suprafaţa este determinată in planul de proiecţie Stereo 70.

DETALII LINIARE IMOBIL

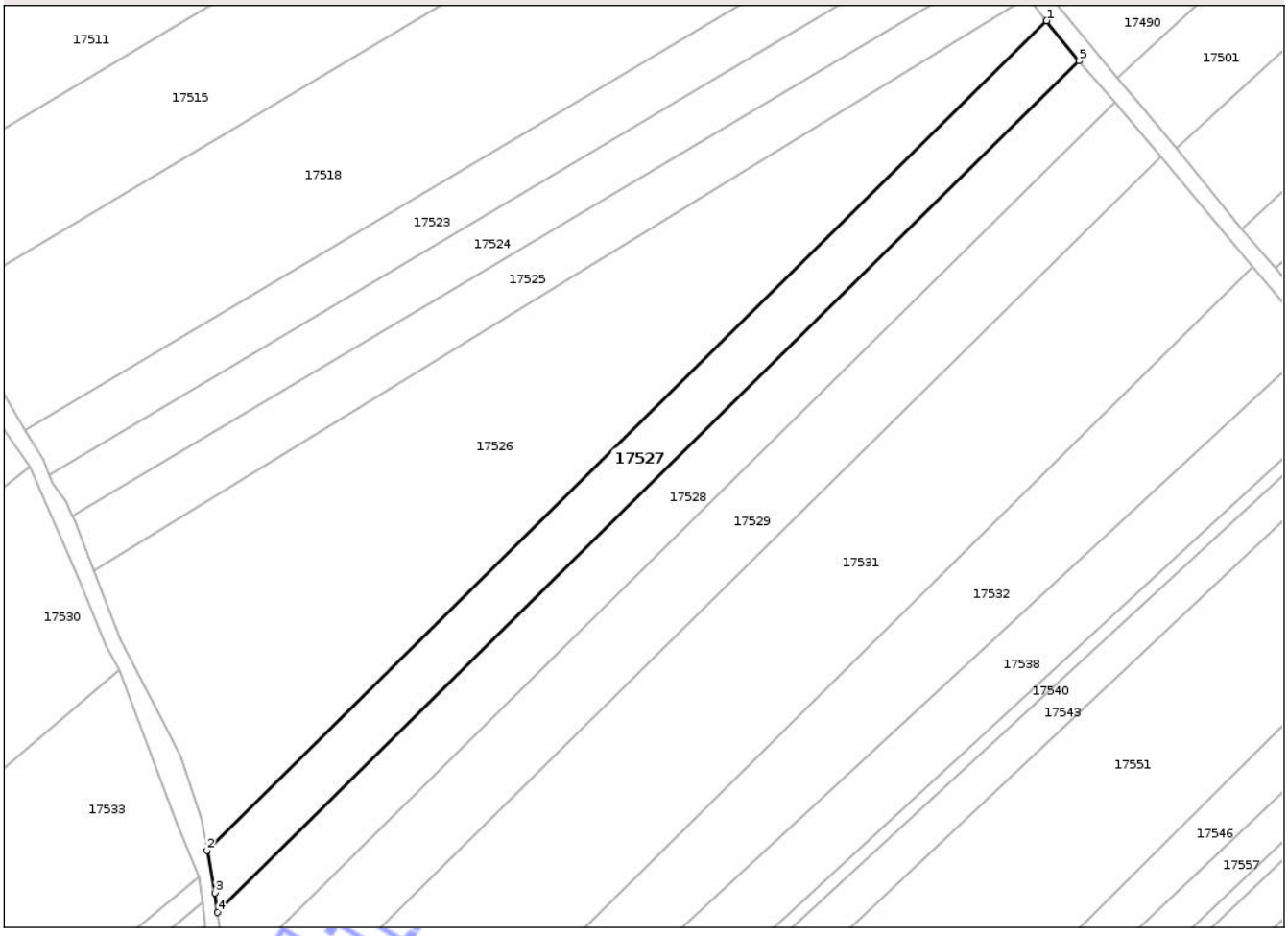

Date referitoare la teren

Crt	Categorie folosință	Intra vilan	Suprafaţa (mp)	Tarla	Parcelă	Nr. topo	Observaţii / Referinţe
1	arabil	NU	5.100	57	629	-	

Lungime Segmente
1) Valorile lungimilor segmentelor sunt obţinute din proiecţie în plan.

Punct început	X / Y	Punct sfârşit	X / Y	Lungime segment (** (m)
1	497.575,709 340.940,192	2	497.333,925 340.701,56	339.713
2	497.333,925 340.701,56	3	497.336,252 340.689,386	12.394
3	497.336,252 340.689,386	4	497.336,978 340.683,729	5.703
4	497.336,978 340.683,729	5	497.585,061 340.928,604	348.581
5	497.585,061 340.928,604	1	497.575,709 340.940,192	14.891

Document care conține date cu caracter personal, protejat de prevederile Regulamentului (UE) nr. 679/2016 și Legii 190/2018

**** Lungimile segmentelor sunt determinate în planul de proiecţie Stereo 70 şi sunt rotunjite la 1 milimetru.**
***** Distanţa dintre puncte este formată din segmente cumulate ce sunt mai mici decât valoarea 1 milimetru.**

Neutilizabil in circuitul civil

DATE DESPRE IMOBILUL NR. 17528

Oficiul de Cadastru şi Publicitate Imobiliară ARGES
Biroul de Cadastru şi Publicitate Imobiliară Costesti

A. Partea I. Descrierea imobilului

TEREN Extravilan

Adresa: Jud. Arges

Nr. Crt	Nr cadastral Nr. topografic	Suprafaţa* (mp)	Observaţii / Referinţe
A1	81455	5.600	Sector cadastral:67 Teren neimprejmuit;

B. Partea II. Proprietari şi acte

Inscrieri privitoare la dreptul de proprietate şi alte drepturi reale		Referinţe
2152 / 22/03/2013		
Act Notarial nr. 1050, din 15/03/2013 emis de N.P. DANCIU ILIE;		
B3	Intabulare, drept de PROPRIETATEbun comun,, dobandit prin Conventie, cota actuala 1/1, cota initiala 1/1	A1
	1) **IANCU FLORIN-ŞTEFĂNIŢĂ**, , casatorit cu 2) **IANCU ELENA**	

C. Partea III. SARCINI .

Inscrieri privind dezmembramintele dreptului de proprietate, drepturi reale de garanţie şi sarcini	Referinţe
NU SUNT	

Neutilizabil în circuitul civil

Anexa Nr. 1 La Partea I

Teren

Nr cadastral	Suprafaţa (mp)*	Observaţii / Referinţe
81455	5.600	

* Suprafaţa este determinată in planul de proiecţie Stereo 70.

DETALII LINIARE IMOBIL

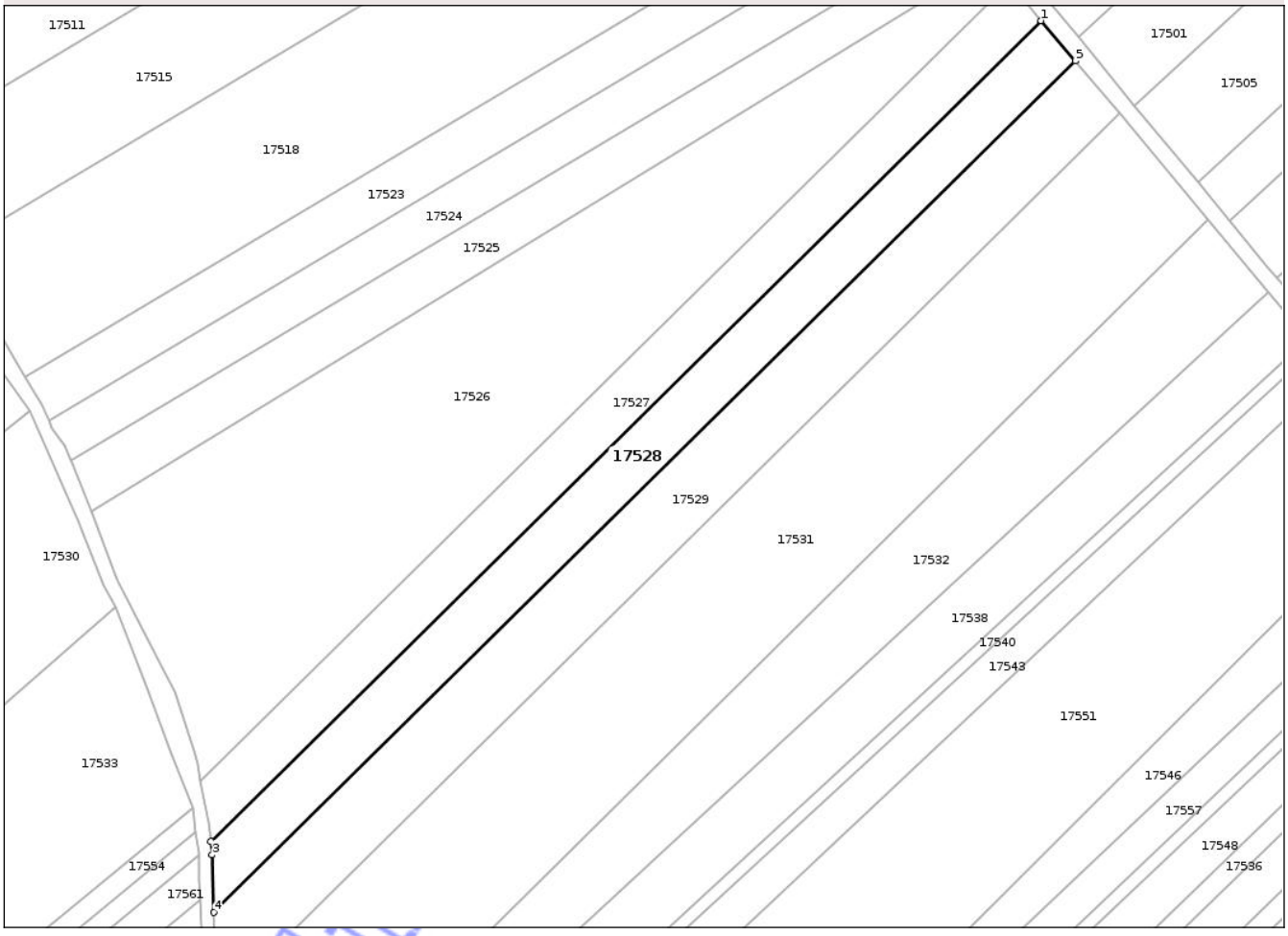

Date referitoare la teren

Crt	Categorie folosinţă	Intra vilan	Suprafaţa (mp)	Tarla	Parcelă	Nr. topo	Observaţii / Referinţe
1	arabil	NU	5.600	57	629	-	

Lungime Segmente

1) Valorile lungimilor segmentelor sunt obţinute din proiecţie în plan.

Punct început	X / Y	Punct sfârşit	X / Y	Lungime segment (** (m)
1	497.585,061 340.928,604	2	497.336,978 340.683,729	348.581
2	497.336,978 340.683,729	3	497.337,398 340.679,651	4.1
3	497.337,398 340.679,651	4	497.337,967 340.662,537	17.123
4	497.337,967 340.662,537	5	497.595,346 340.916,587	361.643
5	497.595,346 340.916,587	1	497.585,061 340.928,604	15.817

Document care conține date cu caracter personal, protejat de prevederile Regulamentului (UE) nr. 679/2016 și Legii 190/2018

**** Lungimile segmentelor sunt determinate în planul de proiecţie Stereo 70 şi sunt rotunjite la 1 milimetru.**
***** Distanţa dintre puncte este formată din segmente cumulate ce sunt mai mici decât valoarea 1 milimetru.**

Neutilizabil in circuitul civil

DATE DESPRE IMOBILUL NR. 17529

Oficiul de Cadastru şi Publicitate Imobiliară ARGES
Biroul de Cadastru şi Publicitate Imobiliară Costesti

A. Partea I. Descrierea imobilului

TEREN Extravilan

Adresa: Jud. Arges

Nr. Crt	Nr cadastral Nr. topografic	Suprafaţa* (mp)	Observaţii / Referinţe
A1		7.500	Sector cadastral:67 Teren neimprejmuit;

B. Partea II. Proprietari şi acte

Inscrieri privitoare la dreptul de proprietate şi alte drepturi reale		Referinţe
/		
Act Administrativ nr. 99799, din 15/08/1997 emis de CJSDPAT ARGES;		
B1	Intabulare, drept de PROPRIETATE, dobandit prin Reconstituire, cota actuala 1/1, cota initiala 1/1	A1
	1) **GHEORGHE C MANDA**	

C. Partea III. SARCINI .

Inscrieri privind dezmembramintele dreptului de proprietate, drepturi reale de garanţie şi sarcini	Referinţe
NU SUNT	

Neutilizabil în circuitul civil

Anexa Nr. 1 La Partea I

Teren

Nr cadastral	Suprafaţa (mp)*	Observaţii / Referinţe
	7.500	

* Suprafaţa este determinată in planul de proiecţie Stereo 70.

DETALII LINIARE IMOBIL

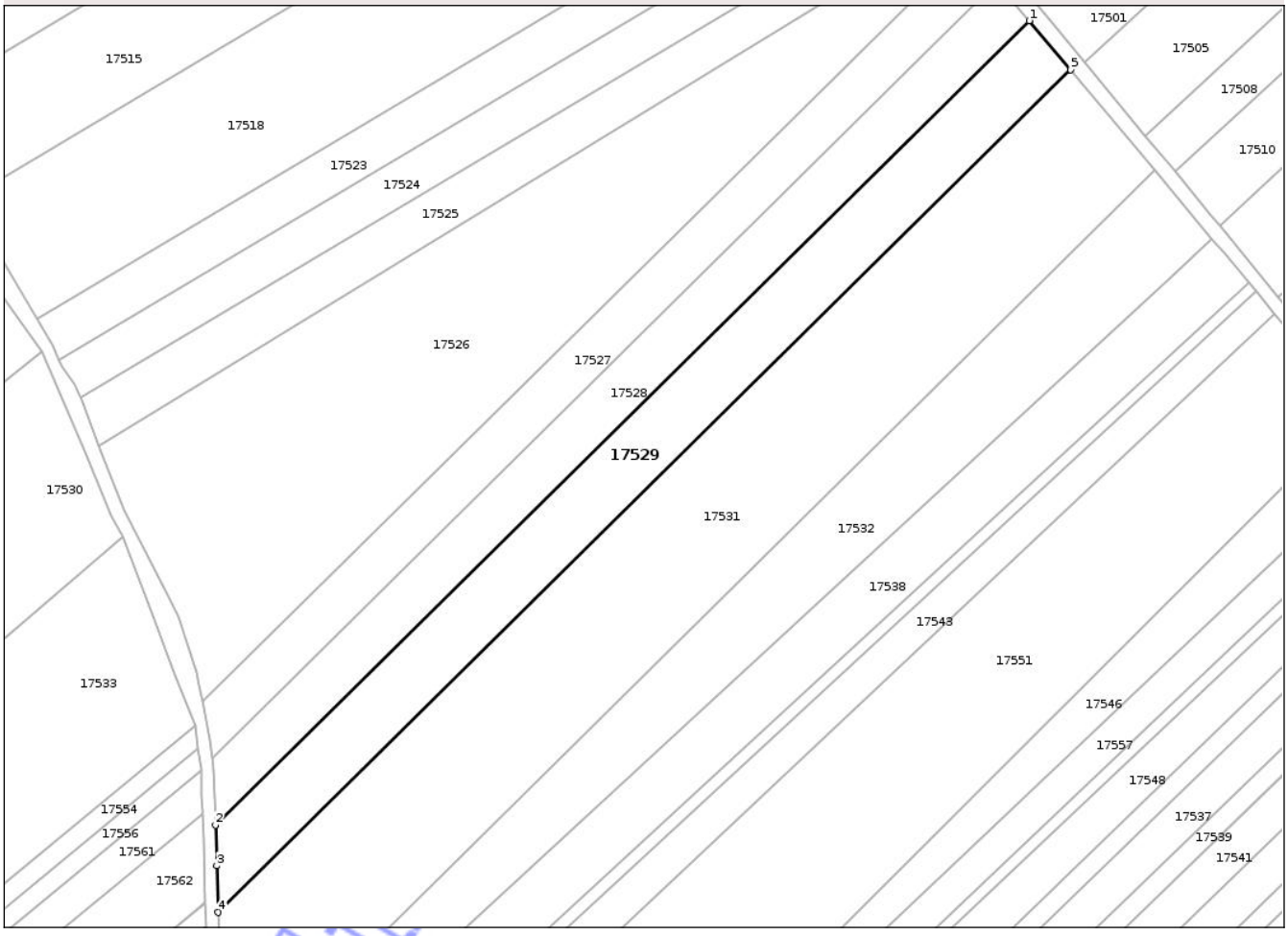

Date referitoare la teren

Crt	Categorie folosinţă	Intra vilan	Suprafaţa (mp)	Tarla	Parcelă	Nr. topo	Observaţii / Referinţe
1	arabil	NU	7.500	57	629	-	

Lungime Segmente
1) Valorile lungimilor segmentelor sunt obţinute din proiecţie în plan.

Punct început	X / Y	Punct sfârşit	X / Y	Lungime segment (** (m)
1	497.595,346 340.916,587	2	497.337,967 340.662,537	361.643
2	497.337,967 340.662,537	3	497.338,385 340.649,676	12.868
3	497.338,385 340.649,676	4	497.338,854 340.634,949	14.734
4	497.338,854 340.634,949	5	497.608,454 340.901,062	378.814
5	497.608,454 340.901,062	1	497.595,346 340.916,587	20.319

Document care conține date cu caracter personal, protejat de prevederile Regulamentului (UE) nr. 679/2016 și Legii 190/2018

**** Lungimile segmentelor sunt determinate în planul de proiecţie Stereo 70 şi sunt rotunjite la 1 milimetru.**
***** Distanţa dintre puncte este formată din segmente cumulate ce sunt mai mici decât valoarea 1 milimetru.**

Neutilizabil in circuitul civil

DATE DESPRE IMOBILUL NR. 17530

Oficiul de Cadastru şi Publicitate Imobiliară ARGES
Biroul de Cadastru şi Publicitate Imobiliară Costesti

A. Partea I. Descrierea imobilului

TEREN Extravilan

Adresa: Jud. Arges

Nr. Crt	Nr cadastral Nr. topografic	Suprafaţa* (mp)	Observaţii / Referinţe
A1	84102	3.600	Sector cadastral:67 Teren neimprejmuit;

B. Partea II. Proprietari şi acte

Inscrieri privitoare la dreptul de proprietate şi alte drepturi reale		Referinţe
3573 / 20/03/2019		
Act Notarial nr. 476, din 18/03/2019 emis de Grecu Carmen;		
B2	Intabulare, drept de PROPRIETATE, dobandit prin Conventie, cota actuala 1/1, cota initiala 1/1	A1
	1) **SOCIETATEA AGRIMATIS LAND SRL**, CIF:37152857	

C. Partea III. SARCINI .

Inscrieri privind dezmembramintele dreptului de proprietate, drepturi reale de garanţie şi sarcini	Referinţe
NU SUNT	

Neutilizabil în circuitul civil

Anexa Nr. 1 La Partea I

Teren

Nr cadastral	Suprafaţa (mp)*	Observaţii / Referinţe
84102	3.600	

* Suprafaţa este determinată in planul de proiecţie Stereo 70.

DETALII LINIARE IMOBIL

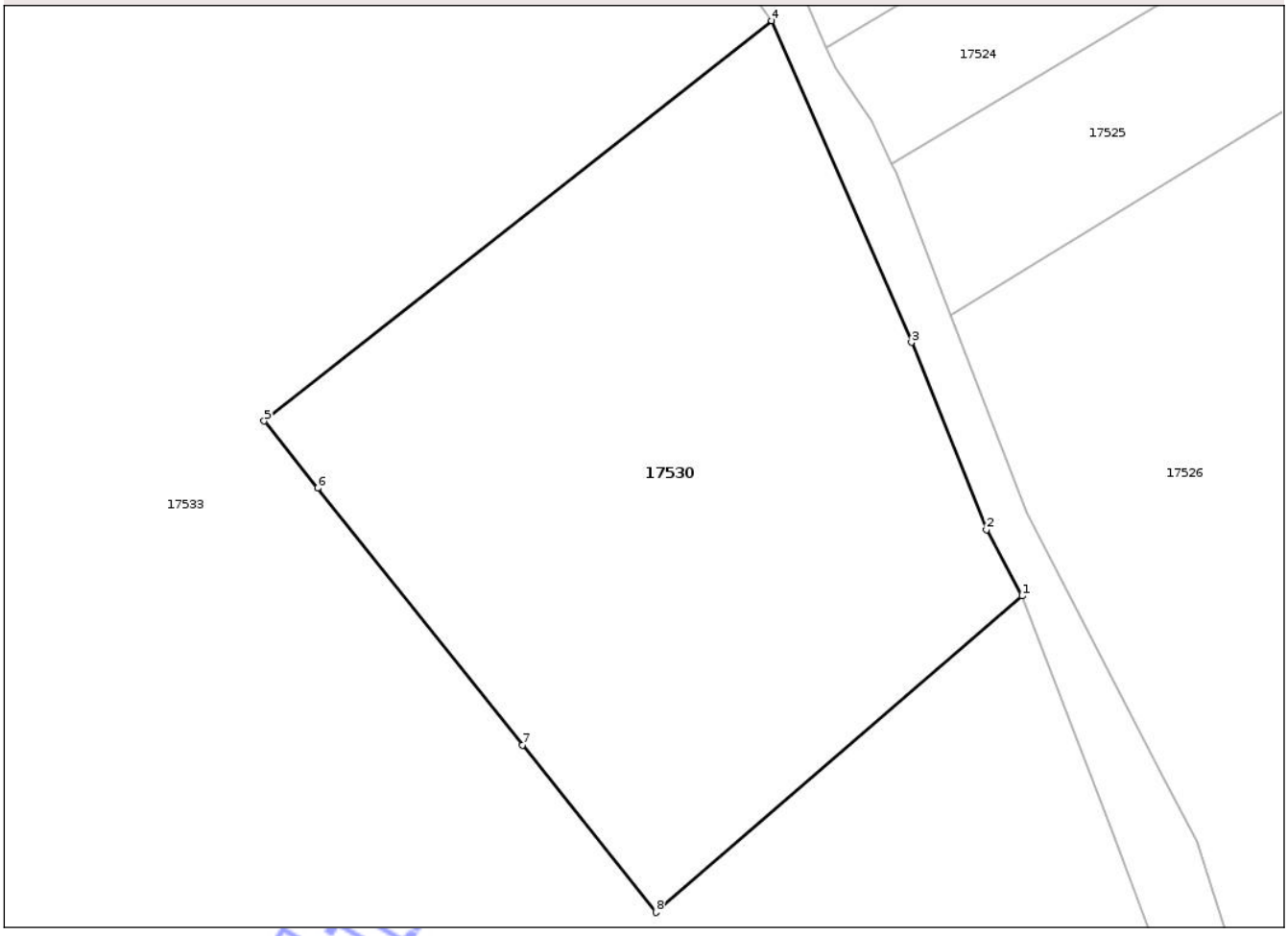

Date referitoare la teren

Crt	Categorie folosință	Intra vilan	Suprafaţa (mp)	Tarla	Parcelă	Nr. topo	Observaţii / Referinţe
1	pasune	NU	3.600	57	634	-	

Lungime Segmente
1) Valorile lungimilor segmentelor sunt obţinute din proiecţie în plan.

Punct început	X / Y	Punct sfârşit	X / Y	Lungime segment (** (m)
1	497.308,51 340.753,548	2	497.304,898 340.760,302	7.659
2	497.304,898 340.760,302	3	497.297,243 340.779,355	20.533
3	497.297,243 340.779,355	4	497.283,006 340.812,096	35.702
4	497.283,006 340.812,096	5	497.231,282 340.771,338	65.853
5	497.231,282 340.771,338	6	497.236,724 340.764,522	8.722

Document care conține date cu caracter personal, protejat de prevederile Regulamentului (UE) nr. 679/2016 și Legii 190/2018

Punct început	X / Y	Punct sfârşit	X / Y	Lungime segment (** (m)
6	497.236,724 340.764,522	7	497.257,604 340.738,372	33.463
7	497.257,604 340.738,372	8	497.271,205 340.721,338	21.798
8	497.271,205 340.721,338	1	497.308,51 340.753,548	49.286

** Lungimile segmentelor sunt determinate în planul de proiecţie Stereo 70 şi sunt rotunjite la 1 milimetru.
*** Distanţa dintre puncte este formată din segmente cumulate ce sunt mai mici decât valoarea 1 milimetru.

Neutilizabil in circuitul civil

DATE DESPRE IMOBILUL NR. 17531

Oficiul de Cadastru şi Publicitate Imobiliară ARGES
Biroul de Cadastru şi Publicitate Imobiliară Costesti

A. Partea I. Descrierea imobilului

TEREN Extravilan

Adresa: Jud. Arges

Nr. Crt	Nr cadastral Nr. topografic	Suprafaţa* (mp)	Observaţii / Referinţe
A1		16.384	Sector cadastral:67 Teren neimprejmuit;

B. Partea II. Proprietari şi acte

Inscrieri privitoare la dreptul de proprietate şi alte drepturi reale		Referinţe
/		
Hotarare Judecatoreasca nr. 602, din 28/05/2012 emis de JUDECĂTORIA COSTEȘTI;		
B1	Intabulare, drept de PROPRIETATE, dobandit prin Conventie, cota actuala 1/1, cota initiala 1/1	A1
	1) **IANCU FLORIN ȘTEFANIȚĂ**	

C. Partea III. SARCINI .

Inscrieri privind dezmembramintele dreptului de proprietate, drepturi reale de garanţie şi sarcini	Referinţe
NU SUNT	

Neutilizabil în circuitul civil

Anexa Nr. 1 La Partea I

Teren

Nr cadastral	Suprafaţa (mp)*	Observaţii / Referinţe
	16.384	

* Suprafaţa este determinată in planul de proiecţie Stereo 70.

DETALII LINIARE IMOBIL

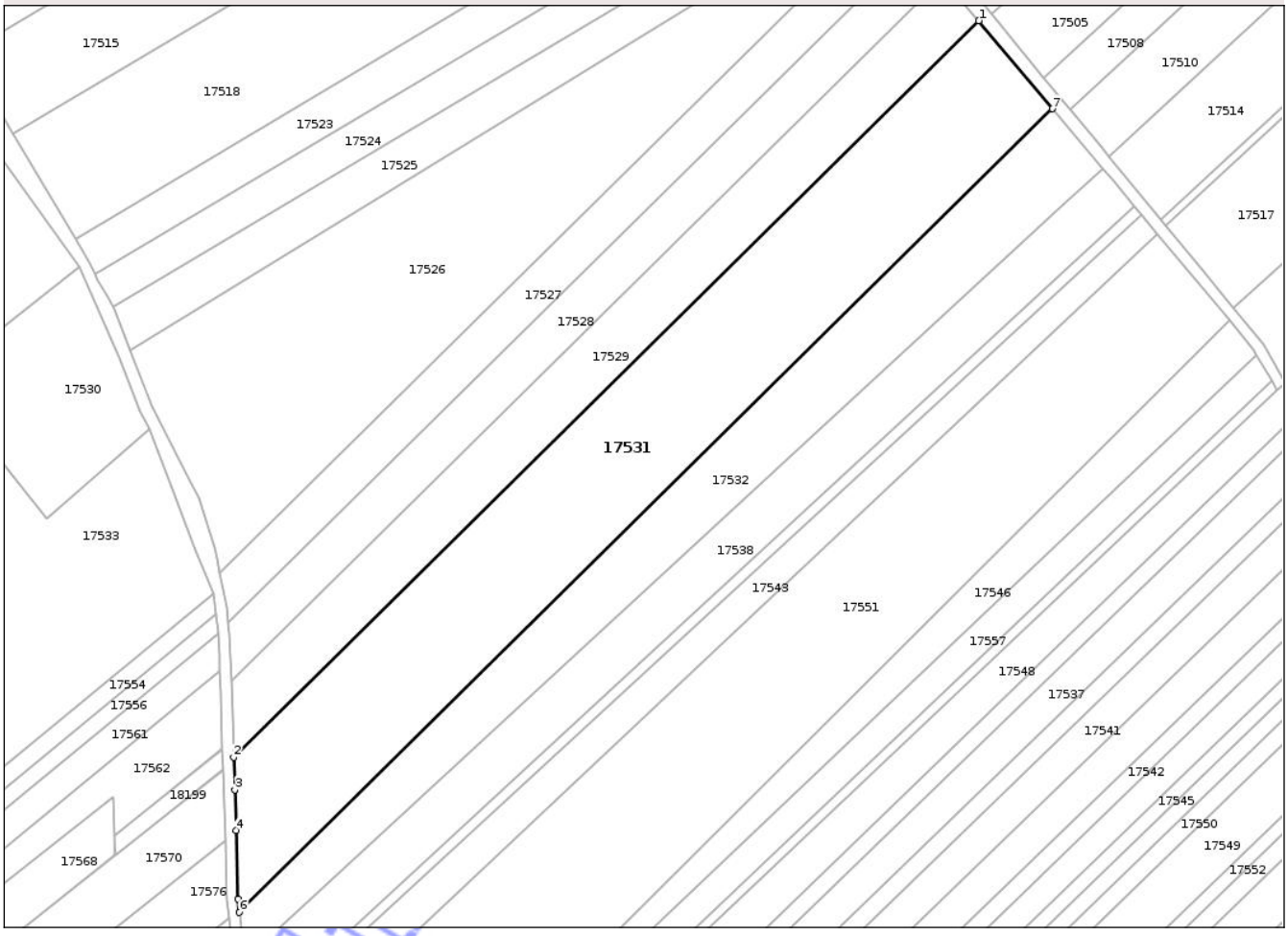

Date referitoare la teren

Crt	Categorie folosință	Intra vilan	Suprafaţa (mp)	Tarla	Parcelă	Nr. topo	Observaţii / Referinţe
1	arabil	NU	16.384	57	629	-	

Lungime Segmente
1) Valorile lungimilor segmentelor sunt obţinute din proiecţie în plan.

Punct început	X / Y	Punct sfârşit	X / Y	Lungime segment (** (m)
1	497.608,454 340.901,062	2	497.338,854 340.634,949	378.814
2	497.338,854 340.634,949	3	497.339,226 340.623,189	11.766
3	497.339,226 340.623,189	4	497.339,678 340.608,551	14.645
4	497.339,678 340.608,551	5	497.340,447 340.583,645	24.918
5	497.340,447 340.583,645	6	497.340,919 340.578,892	4.776

Document care conține date cu caracter personal, protejat de prevederile Regulamentului (UE) nr. 679/2016 și Legii 190/2018

Punct început	X / Y	Punct sfârşit	X / Y	Lungime segment (** (m)
6	497.340,919 340.578,892	7	497.635,077 340.869,246	413.321
7	497.635,077 340.869,246	1	497.608,454 340.901,062	41.485

** Lungimile segmentelor sunt determinate în planul de proiecţie Stereo 70 şi sunt rotunjite la 1 milimetru.
*** Distanţa dintre puncte este formată din segmente cumulate ce sunt mai mici decât valoarea 1 milimetru.

Neutilizabil in circuitul civil

DATE DESPRE IMOBILUL NR. 17532

Oficiul de Cadastru şi Publicitate Imobiliară ARGES
Biroul de Cadastru şi Publicitate Imobiliară Costesti

A. Partea I. Descrierea imobilului

TEREN Extravilan

Adresa: Jud. Arges

Nr. Crt	Nr cadastral Nr. topografic	Suprafaţa* (mp)	Observaţii / Referinţe
A1		8.712	Sector cadastral:67 Teren neimprejmuit;

B. Partea II. Proprietari şi acte

Inscrieri privitoare la dreptul de proprietate şi alte drepturi reale		Referinţe
/		
Act Administrativ nr. Adeverinta nr. 8595, din 19/09/2025 emis de PRIMĂRIA COMUNEI BUZOEȘTI;		
B1	Inscrierea posesiei, drept de PROPRIETATE, dobandit prin Lege, cota actuala 1/1, cota initiala 1/1	A1
	1) **NEIDENTIFICAT NEIDENTIFICAT**, CIF:0000000000000	
Act Normativ nr. 7, din 13/03/1996 emis de PARLAMENTUL ROMANIEI (art. 13);		
B2	Se noteaza mentiunea de proprietar neidentificat.	A1

C. Partea III. SARCINI .

Inscrieri privind dezmembramintele dreptului de proprietate, drepturi reale de garanţie şi sarcini	Referinţe
NU SUNT	

Neutilizabil în circuitul civil

Anexa Nr. 1 La Partea I

Teren

Nr cadastral	Suprafaţa (mp)*	Observaţii / Referinţe
	8.712	

* Suprafaţa este determinată in planul de proiecţie Stereo 70.

DETALII LINIARE IMOBIL

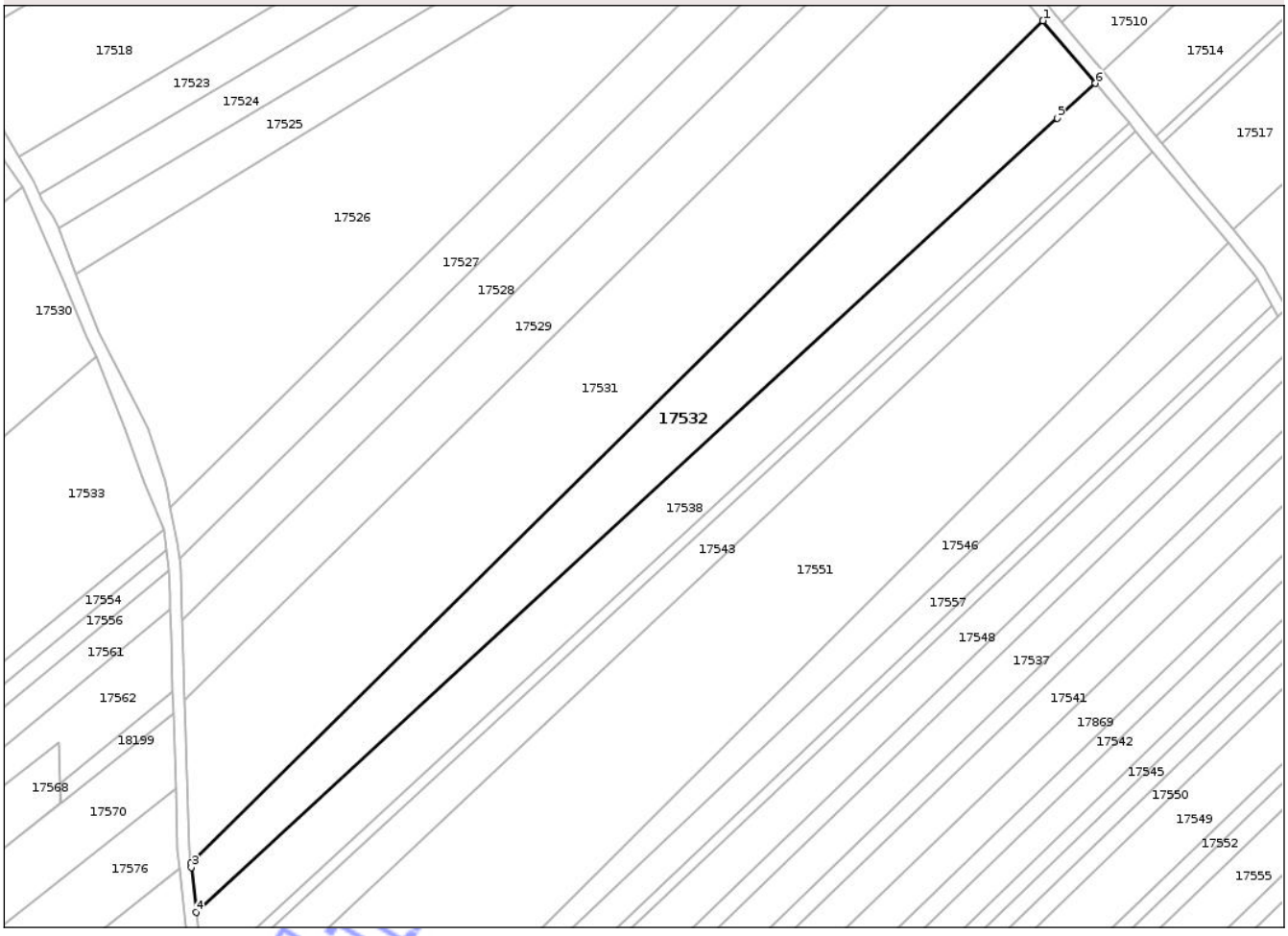

Date referitoare la teren

Crt	Categorie folosinţă	Intra vilan	Suprafaţa (mp)	Tarla	Parcelă	Nr. topo	Observaţii / Referinţe
1	arabil	NU	8.712	57	629	-	

Lungime Segmente
1) Valorile lungimilor segmentelor sunt obţinute din proiecţie în plan.

Punct început	X / Y	Punct sfârşit	X / Y	Lungime segment (** (m)
1	497.635,077 340.869,246	2	497.340,919 340.578,892	413.321
2	497.340,919 340.578,892	3	497.341,069 340.577,371	1.528
3	497.341,069 340.577,371	4	497.342,805 340.561,869	15.599
4	497.342,805 340.561,869	5	497.640,059 340.835,591	404.084
5	497.640,059 340.835,591	6	497.653,17 340.847,664	17.823

Document care conține date cu caracter personal, protejat de prevederile Regulamentului (UE) nr. 679/2016 și Legii 190/2018

Punct început	X / Y	Punct sfârşit	X / Y	Lungime segment (** (m)
6	497.653,17 340.847,664	1	497.635,077 340.869,246	28.163

** Lungimile segmentelor sunt determinate în planul de proiecţie Stereo 70 şi sunt rotunjite la 1 milimetru.
*** Distanţa dintre puncte este formată din segmente cumulate ce sunt mai mici decât valoarea 1 milimetru.

Neutilizabil in circuitul civil

DATE DESPRE IMOBILUL NR. 17533

Oficiul de Cadastru şi Publicitate Imobiliară ARGES
Biroul de Cadastru şi Publicitate Imobiliară Costesti

A. Partea I. Descrierea imobilului

TEREN Necunoscut

Adresa: Loc. Buzoesti, Jud. Arges

Nr. Crt	Nr cadastral Nr. topografic	Suprafaţa* (mp)	Observaţii / Referinţe
A1	83784	43.523	Sector cadastral:67 Teren neimprejmuit;

Construcţii

Crt	Nr cadastral Nr. topografic	Adresa	Observaţii / Referinţe
A1.1	83784-C1	Loc. Buzoesti, Jud. Arges	Nr. niveluri:2; S. construita la sol:504 mp; S. construita desfasurata:610 mp; Hala procesare P+1E , din anul 2022
A1.2	83784-C2	Loc. Buzoesti, Jud. Arges	Nr. niveluri:1; S. construita la sol:189 mp; S. construita desfasurata:189 mp; Anexa bazin irigare, din anul 2022
A1.3		Loc. Buzoesti, Jud. Arges	Nr. niveluri:1; S. construita la sol:260 mp;

B. Partea II. Proprietari şi acte

Inscrieri privitoare la dreptul de proprietate şi alte drepturi reale		Referinţe
3056 / 06/03/2018		
Act Notarial nr. 1100, din 06/03/2018 emis de DANCIU NARCIS VIOREL;		
B1	Se infiinteaza cf. 83784 a imobilului cu nr. cad. 83784/Buzoesti ca urmare a alipirii urmatoarelor 23 imobile: ~- nr.cad.81232\cf.81232; ~- nr.cad.81235\cf.81235; ~- nr.cad.81269\cf.81269; ~- nr.cad.81271\cf.81271; ~- nr.cad.81335\cf.81335; ~- nr.cad.81436\cf.81436; ~- nr.cad.81567\cf.81567; ~- nr.cad.81578\cf.81578; ~- nr.cad.81929\cf.81929; ~- nr.cad.81944\cf.81944; ~- nr.cad.81964\cf.81964; ~- nr.cad.81965\cf.81965; ~- nr.cad.82468\cf.82468; ~- nr.cad.82864\cf.82864; ~- nr.cad.82914\cf.82914; ~- nr.cad.83057\cf.83057; ~- nr.cad.83167\cf.83167; ~- nr.cad.83188\cf.83188; ~- nr.cad.83593\cf.83593; ~- nr.cad.83683\cf.83683; ~- nr.cad.83715\cf.83715; ~- nr.cad.83724\cf.83724; ~- nr.cad.83754\cf.83754;	A1
Act Notarial nr. 2487, din 22/12/2017 emis de Grecu Carmen;		
B2	Intabulare, drept de PROPRIETATE, dobandit prin Conventie, cota actuala 1/1, cota initiala 1/1	A1
	1) **SOCIETATEA AGRIMATIS LAND SRL**, CIF:37152857	
	OBSERVATII: pozitie transcrisa din CF 81232/Buzoesti, inscrisa prin incheierea nr. 16613 din 27/12/2017;	
B3	Intabulare, drept de PROPRIETATE, dobandit prin Conventie, cota actuala 1/1, cota initiala 1/1	A1
	1) **SOCIETATEA AGRIMATIS LAND SRL**, CIF:37152857	
	OBSERVATII: pozitie transcrisa din CF 81235/Buzoesti, inscrisa prin incheierea nr. 16618 din 27/12/2017;	
B4	Intabulare, drept de PROPRIETATE, dobandit prin Conventie, cota actuala 1/1, cota initiala 1/1	A1
	1) **SOCIETATEA AGRIMATIS LAND SRL**, CIF:37152857	
	OBSERVATII: pozitie transcrisa din CF 81269/Buzoesti, inscrisa prin incheierea nr. 16610 din 27/12/2017;	
Act Notarial nr. 2503, din 28/12/2017 emis de Grecu Carmen;		

Neutilizabil în circuitul civil

Inscrieri privitoare la dreptul de proprietate şi alte drepturi reale		Referinţe
B5	Intabulare, drept de PROPRIETATE, dobandit prin Conventie, cota actuala 1/1, cota initiala 1/1	A1
	1) **SOCIETATEA AGRIMATIS LAND SRL**, CIF:37152857	
	OBSERVATII: pozitie transcrisa din CF 81271/Buzoesti, inscrisa prin incheierea nr. 6 din 03/01/2018;	
Act Notarial nr. 43, din 12/01/2018 emis de Grecu Carmen;		
B6	Intabulare, drept de PROPRIETATE, dobandit prin Conventie, cota actuala 1/1, cota initiala 1/1	A1
	1) **SOCIETATEA AGRIMATIS LAND SRL**, CIF:37152857	
	OBSERVATII: pozitie transcrisa din CF 81335/Buzoesti, inscrisa prin incheierea nr. 624 din 16/01/2018;	
Act Notarial nr. 2487, din 22/12/2017 emis de Grecu Carmen;		
B7	Intabulare, drept de PROPRIETATE, dobandit prin Conventie, cota actuala 1/1, cota initiala 1/1	A1
	1) **SOCIETATEA AGRIMATIS LAND SRL**, CIF:37152857	
	OBSERVATII: pozitie transcrisa din CF 81436/Buzoesti, inscrisa prin incheierea nr. 16619 din 27/12/2017;	
B9	Intabulare, drept de PROPRIETATE, dobandit prin Conventie, cota actuala 1/1, cota initiala 1/1	A1
	1) **SOCIETATEA AGRIMATIS LAND SRL**, CIF:37152857	
	OBSERVATII: pozitie transcrisa din CF 81567/Buzoesti, inscrisa prin incheierea nr. 16617 din 27/12/2017;	
B10	Intabulare, drept de PROPRIETATE, dobandit prin Conventie, cota actuala 1/1, cota initiala 1/1	A1
	1) **SOCIETATEA AGRIMATIS LAND SRL**, CIF:37152857	
	OBSERVATII: pozitie transcrisa din CF 81578/Buzoesti, inscrisa prin incheierea nr. 16609 din 27/12/2017;	
Act Notarial nr. 2503, din 28/12/2017 emis de Grecu Carmen;		
B11	Intabulare, drept de PROPRIETATE, dobandit prin Conventie, cota actuala 1/1, cota initiala 1/1	A1
	1) **SOCIETATEA AGRIMATIS LAND SRL**, CIF:37152857	
	OBSERVATII: pozitie transcrisa din CF 81929/Buzoesti, inscrisa prin incheierea nr. 3 din 03/01/2018;	
B12	Intabulare, drept de PROPRIETATE, dobandit prin Conventie, cota actuala 1/1, cota initiala 1/1	A1
	1) **SOCIETATEA AGRIMATIS LAND SRL**, CIF:37152857	
	OBSERVATII: pozitie transcrisa din CF 81944/Buzoesti, inscrisa prin incheierea nr. 4 din 03/01/2018;	
B13	Intabulare, drept de PROPRIETATE, dobandit prin Conventie, cota actuala 1/1, cota initiala 1/1	A1
	1) **SOCIETATEA AGRIMATIS LAND SRL**, CIF:37152857	
	OBSERVATII: pozitie transcrisa din CF 81964/Buzoesti, inscrisa prin incheierea nr. 10 din 03/01/2018;	
B14	Intabulare, drept de PROPRIETATE, dobandit prin Conventie, cota actuala 1/1, cota initiala 1/1	A1
	1) **SOCIETATEA AGRIMATIS LAND SRL**, CIF:37152857	
	OBSERVATII: pozitie transcrisa din CF 81965/Buzoesti, inscrisa prin incheierea nr. 9 din 03/01/2018;	
B15	Intabulare, drept de PROPRIETATE, dobandit prin Conventie, cota actuala 1/1, cota initiala 1/1	A1
	1) **SOCIETATEA AGRIMATIS LAND SRL**, CIF:37152857	
	OBSERVATII: pozitie transcrisa din CF 82468/Buzoesti, inscrisa prin incheierea nr. 8 din 03/01/2018;	
B16	Intabulare, drept de PROPRIETATE, dobandit prin Conventie, cota actuala 1/1, cota initiala 1/1	A1
	1) **SOCIETATEA AGRIMATIS LAND SRL**, CIF:37152857	
	OBSERVATII: pozitie transcrisa din CF 82864/Buzoesti, inscrisa prin incheierea nr. 5 din 03/01/2018;	
B17	Intabulare, drept de PROPRIETATE, dobandit prin Conventie, cota actuala 1/1, cota initiala 1/1	A1
	1) **SOCIETATEA AGRIMATIS LAND SRL**, CIF:37152857	
	OBSERVATII: pozitie transcrisa din CF 82914/Buzoesti, inscrisa prin incheierea nr. 11 din 03/01/2018;	
Act Notarial nr. 2487, din 22/12/2017 emis de Grecu Carmen;		
B18	Intabulare, drept de PROPRIETATE, dobandit prin Conventie, cota actuala 1/1, cota initiala 1/1	A1
	1) **SOCIETATEA AGRIMATIS LAND SRL**, CIF:37152857	
	OBSERVATII: pozitie transcrisa din CF 83057/Buzoesti, inscrisa prin incheierea nr. 16614 din 27/12/2017;	
B19	Intabulare, drept de PROPRIETATE, dobandit prin Conventie, cota actuala 1/1, cota initiala 1/1	A1
	1) **SOCIETATEA AGRIMATIS LAND SRL**, CIF:37152857	
	OBSERVATII: pozitie transcrisa din CF 83167/Buzoesti, inscrisa prin incheierea nr. 16612 din 27/12/2017;	
Act Notarial nr. 2503, din 28/12/2017 emis de Grecu Carmen;		
B20	Intabulare, drept de PROPRIETATE, dobandit prin Conventie, cota actuala 1/1, cota initiala 1/1	A1
	1) **SOCIETATEA AGRIMATIS LAND SRL**, CIF:37152857	
	OBSERVATII: pozitie transcrisa din CF 83188/Buzoesti, inscrisa prin incheierea nr. 7 din 03/01/2018;	

Document oficial civil

Inscrieri privitoare la dreptul de proprietate şi alte drepturi reale		Referinţe
Act Notarial nr. 2405, din 11/12/2017 emis de Grecu Carmen;		
B21	Intabulare, drept de PROPRIETATE, dobandit prin Conventie, cota actuala 1/1, cota initiala 1/1	A1
	1) **SOCIETATEA AGRIMATIS LAND SRL**, CIF:37152857	
	OBSERVATII: pozitie transcrisa din CF 83593/Buzoesti, inscrisa prin incheierea nr. 16002 din 13/12/2017;	
Act Notarial nr. 2487, din 22/12/2017 emis de Grecu Carmen;		
B22	Intabulare, drept de PROPRIETATE, dobandit prin Conventie, cota actuala 1/1, cota initiala 1/1	A1
	1) **SOCIETATEA AGRIMATIS LAND SRL**, CIF:37152857	
	OBSERVATII: pozitie transcrisa din CF 83683/Buzoesti, inscrisa prin incheierea nr. 16616 din 27/12/2017;	
Act Notarial nr. 41, din 12/01/2018 emis de Grecu Carmen;		
B23	Intabulare, drept de PROPRIETATE, dobandit prin Conventie, cota actuala 1/1, cota initiala 1/1	A1
	1) **SOCIETATEA AGRIMATIS LAND SRL**, CIF:37152857	
	OBSERVATII: pozitie transcrisa din CF 83715/Buzoesti, inscrisa prin incheierea nr. 626 din 16/01/2018;	
Act Notarial nr. 275, din 17/01/2018 emis de Danciu Ilie;		
B24	Intabulare, drept de PROPRIETATE, dobandit prin Conventie, cota actuala 1/1, cota initiala 1/1	A1
	1) **SOCIETATEA AGRIMATIS LAND SRL**, CIF:37152857	
	OBSERVATII: pozitie transcrisa din CF 83724/Buzoesti, inscrisa prin incheierea nr. 883 din 22/01/2018;	
Act Notarial nr. 750, din 12/02/2018 emis de Danciu Ilie;		
B25	Intabulare, drept de PROPRIETATE, dobandit prin Conventie, cota actuala 1/1, cota initiala 1/1	A1
	1) **SOCIETATEA AGRIMATIS LAND SRL**, CIF:37152857	
	OBSERVATII: pozitie transcrisa din CF 83754/Buzoesti, inscrisa prin incheierea nr. 1979 din 13/02/2018;	
1335 / 27/01/2025		
Act Administrativ nr. 502, din 23/01/2025 emis de PRIMĂRIA COMUNEI BUZOEȘTI (act administrativ nr 500 din 23.01.2025, emis de PRIMARIA BUZOESTI;act administrativ nr 501 din 23.01.2025, emis de PRIMARIA BUZOESTI;act administrativ nr 1294 din 27.01.2025, emis de ANCPI;inscris sub semnatura privata nr 11 din 12.03.2019, emis de DIRECTIA PENTRU AGRICULTURA JUDETEANA ARGES);		
B28	Intabulare, drept de PROPRIETATE, dobandit prin Construire, cota actuala 1/1, cota initiala 1/1	A1.1, A1.2
	1) **SOCIETATEA AGRIMATIS LAND SRL**, CIF:37152857	
/		
Act Administrativ nr. Adeverinta nr.8595, din 19/09/2025 emis de PRIMĂRIA COMUNEI BUZOEȘTI;		
B29	Intabulare, drept de PROPRIETATE, dobandit prin Construire, cota actuala 1/1, cota initiala 1/1	A1.3
	1) **SOCIETATEA AGRIMATIS LAND SRL**, CIF:37152857	

C. Partea III. SARCINI .

Inscrieri privind dezmembramintele dreptului de proprietate, drepturi reale de garanţie şi sarcini	Referinţe
NU SUNT	

Neutilizabil în circuitul civil

Anexa Nr. 1 La Partea I

Teren

Nr cadastral	Suprafaţa (mp)*	Observaţii / Referinţe
83784	43.523	

* Suprafaţa este determinată in planul de proiecţie Stereo 70.

DETALII LINIARE IMOBIL



Date referitoare la teren

Crt	Categorie folosinţă	Intra vilan	Suprafaţa (mp)	Tarla	Parcelă	Nr. topo	Observaţii / Referinţe
1	faneata	NU	706	57	633,634	-	
2	pasune	NU	807	57	633	-	
3	arabil	NU	906	57	633	-	
4	curti constructii	NU	524	57	636	-	
5	arabil	NU	17.795	57	633,634,636	-	
6	pasune	NU	840	57	633,634	-	
7	pasune	NU	13.509	57	633,634	-	
8	arabil	NU	807	57	633	-	
9	pasune	NU	2.420	57	633	-	
10	arabil	DA	1.311	57	633	-	
11	pasune	NU	1.411	57	633	-	
12	arabil	NU	2.487	57	633	-	

Date referitoare la construcţii

Crt	Număr	Destinaţie construcţie	Supraf. (mp)	Situaţie juridică	Observaţii / Referinţe

Document care conține date cu caracter personal, protejat de prevederile Regulamentului (UE) nr. 679/2016 și Legii 190/2018

Crt	Număr	Destinaţie construcţie	Supraf. (mp)	Situaţie juridică	Observaţii / Referinţe
A1.1	83784-C1	constructii industriale si edilitare	504	Cu acte	Nr. niveluri:2; S. construita la sol:504 mp; S. construita desfasurata:610 mp; Hala procesare P+1E , din anul 2022
A1.2	83784-C2	constructii anexa	189	Cu acte	Nr. niveluri:1; S. construita la sol:189 mp; S. construita desfasurata:189 mp; Anexa bazin irigare, din anul 2022
A1.3		constructii anexa	260	Cu acte	Nr. niveluri:1; S. construita la sol:260 mp;

Lungime Segmente

1) Valorile lungimilor segmentelor sunt obţinute din proiecţie în plan.

Punct început	X / Y	Punct sfârşit	X / Y	Lungime segment (** (m)
1	497.078,434 340.655,358	2	497.156,781 340.550,521	130.878
3	497.331,66 340.693,897	4	497.325,067 340.709,894	17.302
5	497.317,779 340.729,523	6	497.308,51 340.753,548	25.751
7	497.271,205 340.721,338	8	497.257,604 340.738,372	21.798
9	497.236,724 340.764,522	10	497.231,282 340.771,338	8.722
11	497.283,006 340.812,096	12	497.254,956 340.851,035	47.99
13	497.235,863 340.873,857	14	497.206,189 340.908,545	45.649
15	497.196,101 340.918,28	16	497.130,898 340.864,801	84.329
17	497.130,766 340.864,693	18	497.122,075 340.857,565	11.24
19	497.138,296 340.840,807	20	497.169,324 340.808,628	44.702
21	497.146,54 340.790,588	22	497.124,661 340.773,41	27.817
23	497.136,584 340.758,848	24	497.151,11 340.739,558	24.148
25	497.172,097 340.713,596	26	497.193,136 340.687,571	33.466
27	497.222,148 340.651,681	28	497.219,487 340.649,498	3.442
29	497.214,841 340.655,243	30	497.200,912 340.672,467	22.151
31	497.193,353 340.681,815	32	497.185,17 340.691,934	13.014
33	497.183,607 340.693,867	34	497.170,667 340.709,868	20.579
35	497.165,944 340.715,709	36	497.162,987 340.719,365	4.702
37	497.160,158 340.722,874	1	497.078,434 340.655,358	106.006

Punct început	X / Y	Punct sfârşit	X / Y	Lungime segment (** (m)
2	497.156,781 340.550,521	3	497.331,66 340.693,897	226.14
4	497.325,067 340.709,894	5	497.317,779 340.729,523	20.938
6	497.308,51 340.753,548	7	497.271,205 340.721,338	49.286
8	497.257,604 340.738,372	9	497.236,724 340.764,522	33.463
10	497.231,282 340.771,338	11	497.283,006 340.812,096	65.853
12	497.254,956 340.851,035	13	497.235,863 340.873,857	29.755
14	497.206,189 340.908,545	15	497.196,101 340.918,28	14.019
16	497.130,898 340.864,801	17	497.130,766 340.864,693	0.171
18	497.122,075 340.857,565	19	497.138,296 340.840,807	23.323
20	497.169,324 340.808,628	21	497.146,54 340.790,588	29.061
22	497.124,661 340.773,41	23	497.136,584 340.758,848	18.82
24	497.151,11 340.739,558	25	497.172,097 340.713,596	33.384
26	497.193,136 340.687,571	27	497.222,148 340.651,681	46.15
28	497.219,487 340.649,498	29	497.214,841 340.655,243	7.389
30	497.200,912 340.672,467	31	497.193,353 340.681,815	12.022
32	497.185,17 340.691,934	33	497.183,607 340.693,867	2.486
34	497.170,667 340.709,868	35	497.165,944 340.715,709	7.512
36	497.162,987 340.719,365	37	497.160,158 340.722,874	4.507

**** Lungimile segmentelor sunt determinate în planul de proiecţie Stereo 70 şi sunt rotunjite la 1 milimetru.**

***** Distanţa dintre puncte este formată din segmente cumulate ce sunt mai mici decât valoarea 1 milimetru.**

Neautorizat în circuitul civil

DATE DESPRE IMOBILUL NR. 17534

Oficiul de Cadastru şi Publicitate Imobiliară ARGES
Biroul de Cadastru şi Publicitate Imobiliară Costesti

A. Partea I. Descrierea imobilului

TEREN Extravilan

Adresa: Jud. Arges

Nr. Crt	Nr cadastral Nr. topografic	Suprafaţa* (mp)	Observaţii / Referinţe
A1	89643	6.600	Sector cadastral:67 Teren neimprejmuit;

B. Partea II. Proprietari şi acte

Inscrieri privitoare la dreptul de proprietate şi alte drepturi reale		Referinţe
20328 / 24/06/2021		
Act Notarial nr. 1298, din 21/06/2021 emis de Grecu Carmen;		
B2	Intabulare, drept de PROPRIETATE, dobandit prin Conventie, cota actuala 1/1, cota initiala 1/1	A1
	1) **SOCIETATEA AGRIMATIS LAND SRL**, CIF:37152857	

C. Partea III. SARCINI .

Inscrieri privind dezmembramintele dreptului de proprietate, drepturi reale de garanţie şi sarcini	Referinţe
NU SUNT	

Neutilizabil în circuitul civil

Anexa Nr. 1 La Partea I

Teren

Nr cadastral	Suprafaţa (mp)*	Observaţii / Referinţe
89643	6.600	

* Suprafaţa este determinată in planul de proiecţie Stereo 70.

DETALII LINIARE IMOBIL

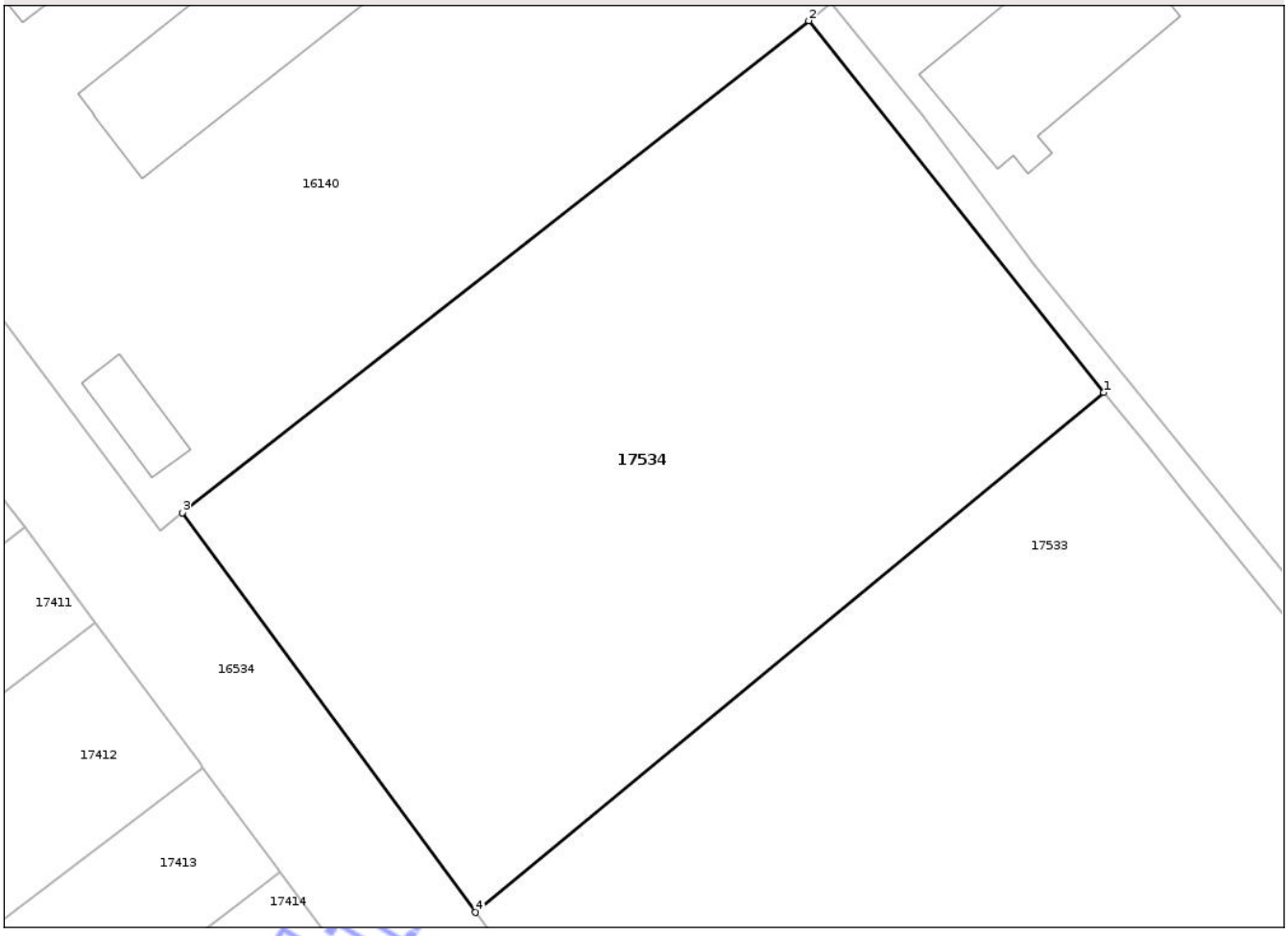

Date referitoare la teren

Crt	Categorie folosință	Intra vilan	Suprafaţa (mp)	Tarla	Parcelă	Nr. topo	Observaţii / Referinţe
1	arabil	NU	6.600	57	633	-	

Lungime Segmente
1) Valorile lungimilor segmentelor sunt obţinute din proiecţie în plan.

Punct început	X / Y	Punct sfârşit	X / Y	Lungime segment (** (m)
1	497.160,158 340.722,874	2	497.121,791 340.771,158	61.671
2	497.121,791 340.771,158	3	497.040,308 340.707,238	103.563
3	497.040,308 340.707,238	4	497.078,434 340.655,358	64.383
4	497.078,434 340.655,358	1	497.160,158 340.722,874	106.006

**** Lungimile segmentelor sunt determinate în planul de proiecţie Stereo 70 şi sunt rotunjite la 1 milimetru.**

Document care conține date cu caracter personal, protejat de prevederile Regulamentului (UE) nr. 679/2016 și Legii 190/2018

***** Distanţa dintre puncte este formată din segmente cumulate ce sunt mai mici decât valoarea 1 milimetru.**

Neutilizabil in circuitul civil

DATE DESPRE IMOBILUL NR. 17536

Oficiul de Cadastru şi Publicitate Imobiliară ARGES
Biroul de Cadastru şi Publicitate Imobiliară Costesti

A. Partea I. Descrierea imobilului

TEREN Extravilan

Adresa: Jud. Arges

Nr. Crt	Nr cadastral Nr. topografic	Suprafaţa* (mp)	Observaţii / Referinţe
A1		5.000	Sector cadastral:67 Teren neimprejmuit;

B. Partea II. Proprietari şi acte

Inscrieri privitoare la dreptul de proprietate şi alte drepturi reale		Referinţe
/		
Hotarare Judecatoreasca nr. 1282, din 24/11/2008 emis de JUDECATORIA COSTESTI;		
B1	Intabulare, drept de PROPRIETATE, dobandit prin Iesire Din Indiviziune, cota actuala 1/1, cota initiala 1/1	A1
	1) **COSTACHE ELENA**	

C. Partea III. SARCINI .

Inscrieri privind dezmembramintele dreptului de proprietate, drepturi reale de garanţie şi sarcini	Referinţe
NU SUNT	

Neutilizabil în circuitul civil

Anexa Nr. 1 La Partea I

Teren

Nr cadastral	Suprafaţa (mp)*	Observaţii / Referinţe
	5.000	

* Suprafaţa este determinată in planul de proiecţie Stereo 70.

DETALII LINIARE IMOBIL

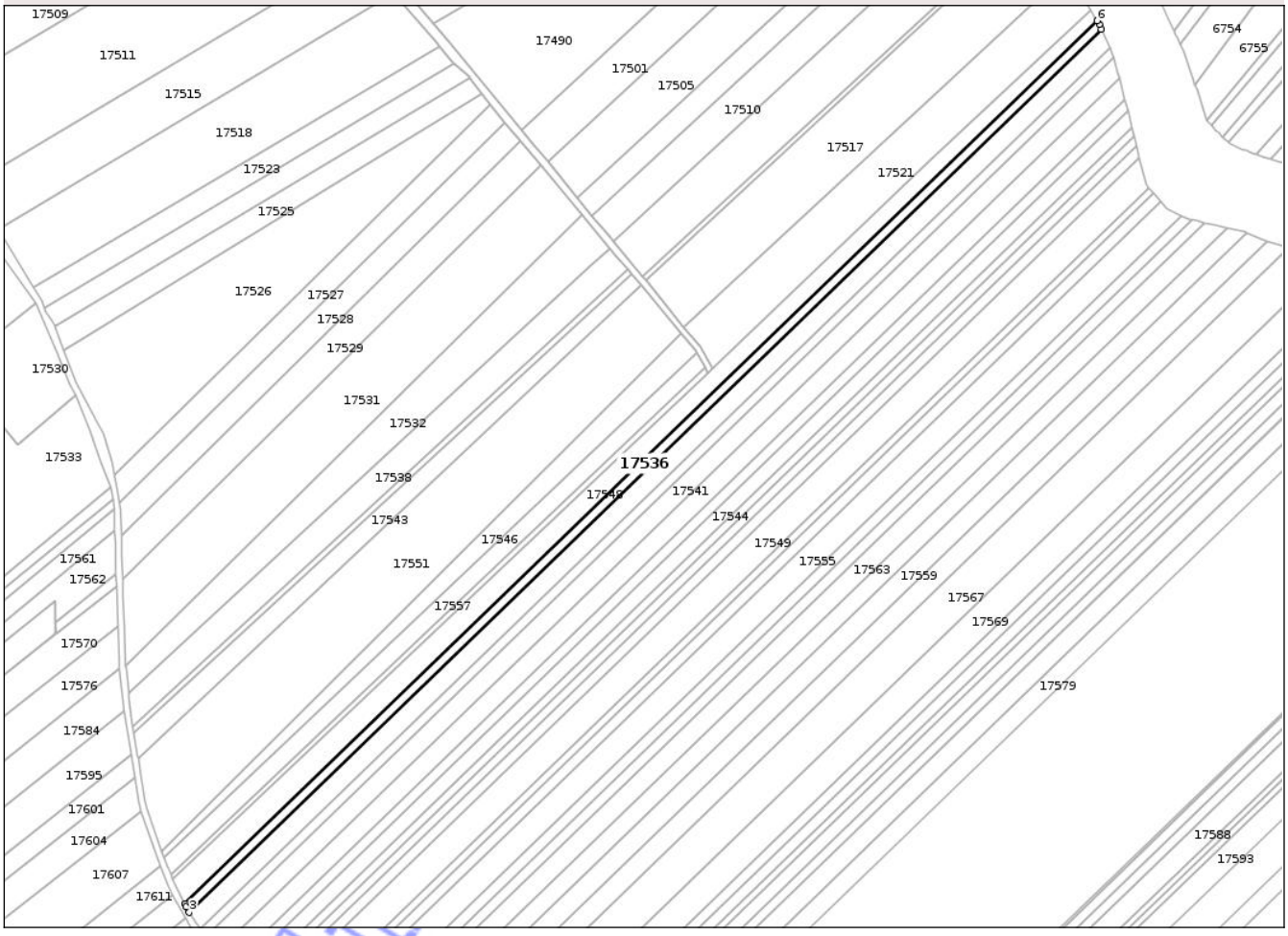

Date referitoare la teren

Crt	Categorie folosinţă	Intra vilan	Suprafaţa (mp)	Tarla	Parcelă	Nr. topo	Observaţii / Referinţe
1	arabil	NU	5.000	57	629	-	

Lungime Segmente
1) Valorile lungimilor segmentelor sunt obţinute din proiecţie în plan.

Punct început	X / Y	Punct sfârşit	X / Y	Lungime segment (** (m)
1	497.378,876 340.425,913	2	497.379,862 340.424,065	2.095
2	497.379,862 340.424,065	3	497.381,868 340.420,302	4.264
3	497.381,868 340.420,302	4	497.969,863 340.988,565	817.717
4	497.969,863 340.988,565	5	497.968,381 340.991,857	3.61
5	497.968,381 340.991,857	6	497.966,937 340.994,239	2.786

Document care conține date cu caracter personal, protejat de prevederile Regulamentului (UE) nr. 679/2016 și Legii 190/2018

Punct început	X / Y	Punct sfârşit	X / Y	Lungime segment (** (m)
6	497.966,937 340.994,239	1	497.378,876 340.425,913	817.808

** Lungimile segmentelor sunt determinate în planul de proiecţie Stereo 70 şi sunt rotunjite la 1 milimetru.
*** Distanţa dintre puncte este formată din segmente cumulate ce sunt mai mici decât valoarea 1 milimetru.

Neutilizabil in circuitul civil

DATE DESPRE IMOBILUL NR. 17537

Oficiul de Cadastru şi Publicitate Imobiliară ARGES
Biroul de Cadastru şi Publicitate Imobiliară Costesti

A. Partea I. Descrierea imobilului

TEREN Extravilan

Adresa: Jud. Arges

Nr. Crt	Nr cadastral Nr. topografic	Suprafaţa* (mp)	Observaţii / Referinţe
A1	84100	10.000	Sector cadastral:67 Teren neimprejmuit;

B. Partea II. Proprietari şi acte

Inscrieri privitoare la dreptul de proprietate şi alte drepturi reale		Referinţe
9465 / 30/07/2019		
Act Notarial nr. 1346, din 26/07/2019 emis de Grecu Carmen;		
B2	Intabulare, drept de PROPRIETATE, bun comun, dobandit prin Conventie, cota actuala 1/1, cota initiala 1/1	A1
	1) **DULDURUC ION**, casatorit cu 2) **DULDURUC DORINA GEORGETA**	

C. Partea III. SARCINI .

Inscrieri privind dezmembramintele dreptului de proprietate, drepturi reale de garanţie şi sarcini	Referinţe
NU SUNT	

Neutilizabil în circuitul civil

Anexa Nr. 1 La Partea I

Teren

Nr cadastral	Suprafaţa (mp)*	Observaţii / Referinţe
84100	10.000	

* Suprafaţa este determinată in planul de proiecţie Stereo 70.

DETALII LINIARE IMOBIL

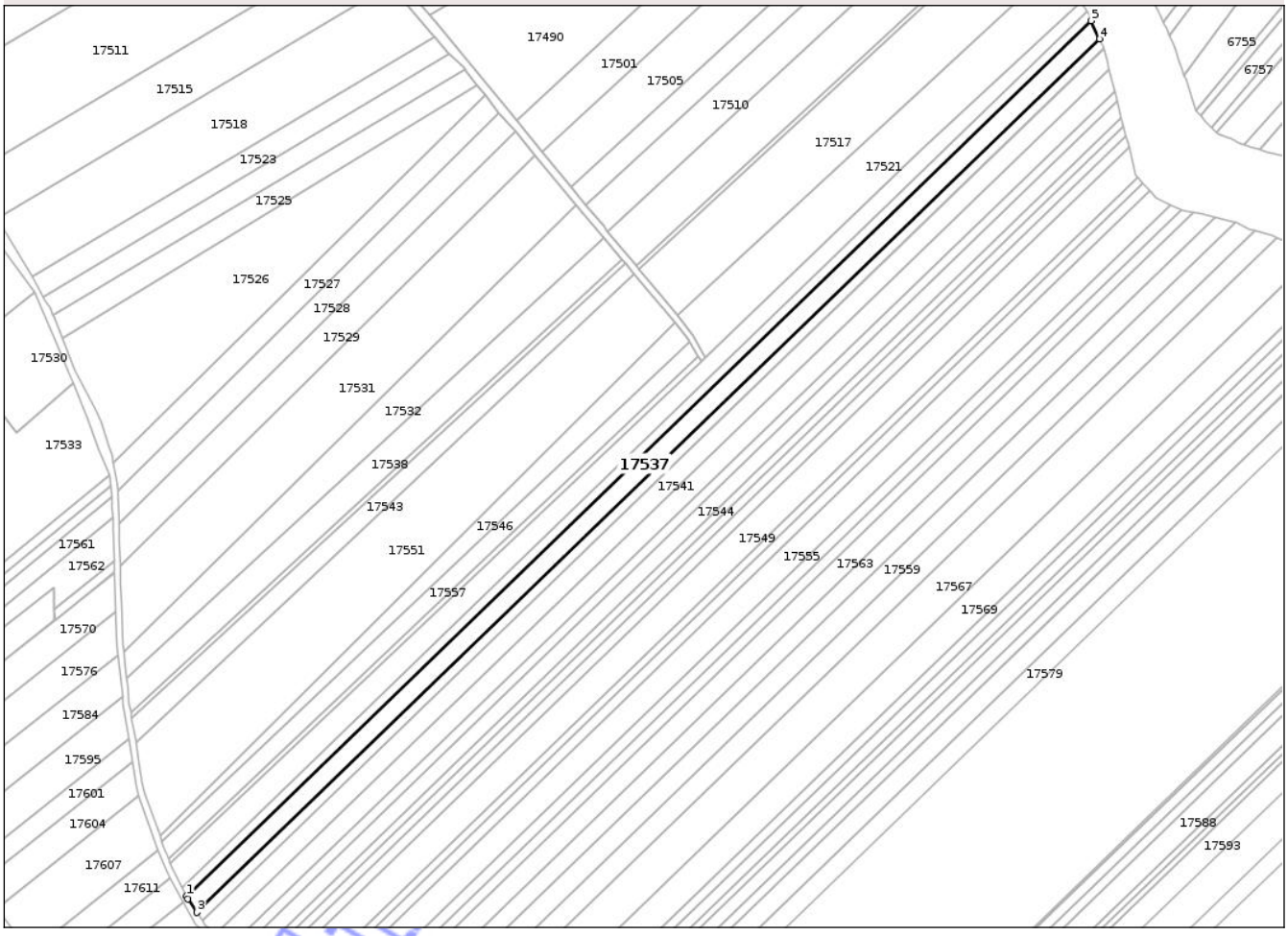

Date referitoare la teren

Crt	Categorie folosinţă	Intra vilan	Suprafaţa (mp)	Tarla	Parcelă	Nr. topo	Observaţii / Referinţe
1	arabil	NU	10.000	57	629	-	

Lungime Segmente
1) Valorile lungimilor segmentelor sunt obţinute din proiecţie în plan.

Punct început	X / Y	Punct sfârşit	X / Y	Lungime segment (** (m)
1	497.381,868 340.420,302	2	497.382,747 340.418,653	1.869
2	497.382,747 340.418,653	3	497.388,559 340.409,744	10.637
3	497.388,559 340.409,744	4	497.975,204 340.976,701	815.839
4	497.975,204 340.976,701	5	497.969,863 340.988,565	13.011
5	497.969,863 340.988,565	1	497.381,868 340.420,302	817.717

Document care conține date cu caracter personal, protejat de prevederile Regulamentului (UE) nr. 679/2016 și Legii 190/2018

**** Lungimile segmentelor sunt determinate în planul de proiecţie Stereo 70 şi sunt rotunjite la 1 milimetru.**
***** Distanţa dintre puncte este formată din segmente cumulate ce sunt mai mici decât valoarea 1 milimetru.**

Neutilizabil in circuitul civil

DATE DESPRE IMOBILUL NR. 17538

Oficiul de Cadastru şi Publicitate Imobiliară ARGES
Biroul de Cadastru şi Publicitate Imobiliară Costesti

A. Partea I. Descrierea imobilului

TEREN Extravilan

Adresa: Jud. Arges

Nr. Crt	Nr cadastral Nr. topografic	Suprafaţa* (mp)	Observaţii / Referinţe
A1	83830	7.700	Sector cadastral:67 Teren neimprejmuit;

B. Partea II. Proprietari şi acte

Inscrieri privitoare la dreptul de proprietate şi alte drepturi reale		Referinţe
28724 / 24/08/2020		
Act Notarial nr. 1262, din 21/08/2020 emis de Grecu Carmen;		
B2	Intabulare, drept de PROPRIETATE, bun comun, dobandit prin Conventie, cota actuala 1/1, cota initiala 1/1	A1
	1) **FĂNCUŢĂ RĂZVAN** 2) **FĂNCUŢĂ ANIŞOARA**, soti	

C. Partea III. SARCINI

Inscrieri privind dezmembramintele dreptului de proprietate, drepturi reale de garanţie şi sarcini		Referinţe
28724 / 24/08/2020		
Act Notarial nr. 1262, din 21/08/2020 emis de Grecu Carmen;		
C1	Intabulare, drept de IPOTECA LEGALA, Valoare:0 ce consta in obligatia de intretinere si ingrijire	A1
	1) **FĂNCUŢĂ TITU**	
C2	Intabulare, drept de IPOTECA LEGALA, Valoare:0 ce consta in obligatia de intretinere si ingrijire	A1
	1) **FĂNCUŢĂ ELENA**	

Neutilizabil în circuitul civil

Anexa Nr. 1 La Partea I

Teren

Nr cadastral	Suprafaţa (mp)*	Observaţii / Referinţe
83830	7.700	

* Suprafaţa este determinată in planul de proiecţie Stereo 70.

DETALII LINIARE IMOBIL

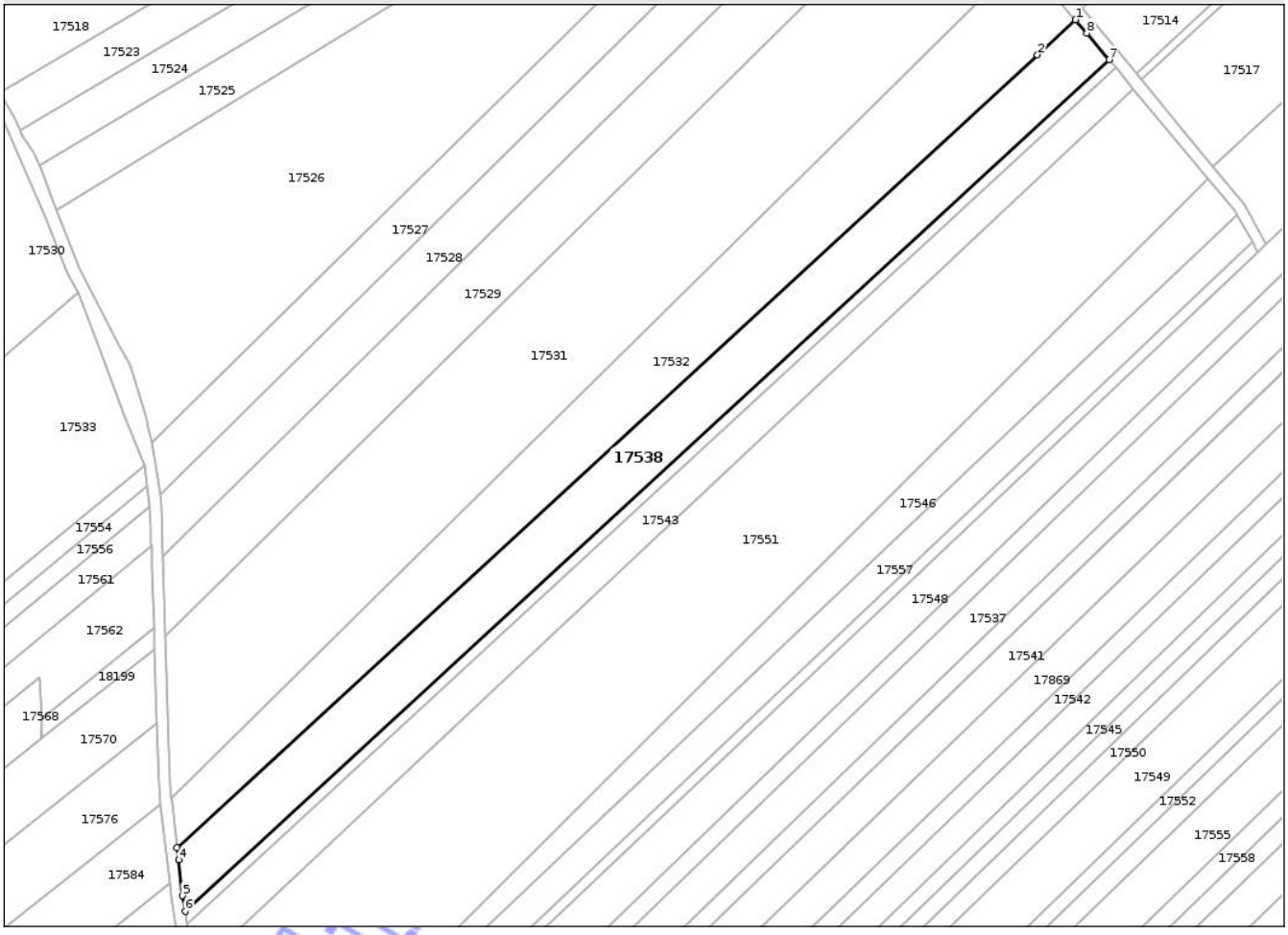

Date referitoare la teren

Crt	Categorie folosinţă	Intra vilan	Suprafaţa (mp)	Tarla	Parcelă	Nr. topo	Observaţii / Referinţe
1	arabil	NU	7.700	57	629	-	

Lungime Segmente
1) Valorile lungimilor segmentelor sunt obţinute din proiecţie în plan.

Punct început	X / Y	Punct sfârşit	X / Y	Lungime segment (** (m)
1	497.653,17 340.847,664	2	497.640,059 340.835,591	17.823
2	497.640,059 340.835,591	3	497.342,805 340.561,869	404.084
3	497.342,805 340.561,869	4	497.343,26 340.557,8	4.094
4	497.343,26 340.557,8	5	497.344,661 340.545,384	12.495
5	497.344,661 340.545,384	6	497.345,565 340.539,96	5.499

Document care conține date cu caracter personal, protejat de prevederile Regulamentului (UE) nr. 679/2016 și Legii 190/2018

Punct început	X / Y	Punct sfârşit	X / Y	Lungime segment (** (m)
6	497.345,565 340.539,96	7	497.664,773 340.833,898	433.928
7	497.664,773 340.833,898	8	497.657,131 340.843,061	11.932
8	497.657,131 340.843,061	1	497.653,17 340.847,664	6.073

**** Lungimile segmentelor sunt determinate în planul de proiecţie Stereo 70 şi sunt rotunjite la 1 milimetru.**
***** Distanţa dintre puncte este formată din segmente cumulate ce sunt mai mici decât valoarea 1 milimetru.**

Neutilizabil in circuitul civil

DATE DESPRE IMOBILUL NR. 17540

Oficiul de Cadastru şi Publicitate Imobiliară ARGES
Biroul de Cadastru şi Publicitate Imobiliară Costesti

A. Partea I. Descrierea imobilului

TEREN Extravilan

Adresa: Jud. Arges

Nr. Crt	Nr cadastral Nr. topografic	Suprafaţa* (mp)	Observaţii / Referinţe
A1	83833	1.600	Sector cadastral:67 Teren neimprejmuit;

B. Partea II. Proprietari şi acte

Inscrieri privitoare la dreptul de proprietate şi alte drepturi reale		Referinţe
28719 / 24/08/2020		
Act Notarial nr. 1262, din 21/08/2020 emis de Grecu Carmen;		
B2	Intabulare, drept de PROPRIETATE, bun comun, dobandit prin Conventie, cota actuala 1/1, cota initiala 1/1	A1
	1) **FĂNCUŢĂ RĂZVAN** 2) **FĂNCUŢĂ ANIŞOARA**, soti	

C. Partea III. SARCINI

Inscrieri privind dezmembramintele dreptului de proprietate, drepturi reale de garanţie şi sarcini		Referinţe
28719 / 24/08/2020		
Act Notarial nr. 1262, din 21/08/2020 emis de Grecu Carmen;		
C1	Intabulare, drept de IPOTECA LEGALA, Valoare:0 ce consta in obligatia de intretinere si ingrijire	A1
	1) **FĂNCUŢĂ TITU**	
C2	Intabulare, drept de IPOTECA LEGALA, Valoare:0 ce consta in obligatia de intretinere si ingrijire	A1
	1) **FĂNCUŢĂ ELENA**	

Neutilizabil în circuitul civil

Anexa Nr. 1 La Partea I

Teren

Nr cadastral	Suprafaţa (mp)*	Observaţii / Referinţe
83833	1.600	

* Suprafaţa este determinată in planul de proiecţie Stereo 70.

DETALII LINIARE IMOBIL

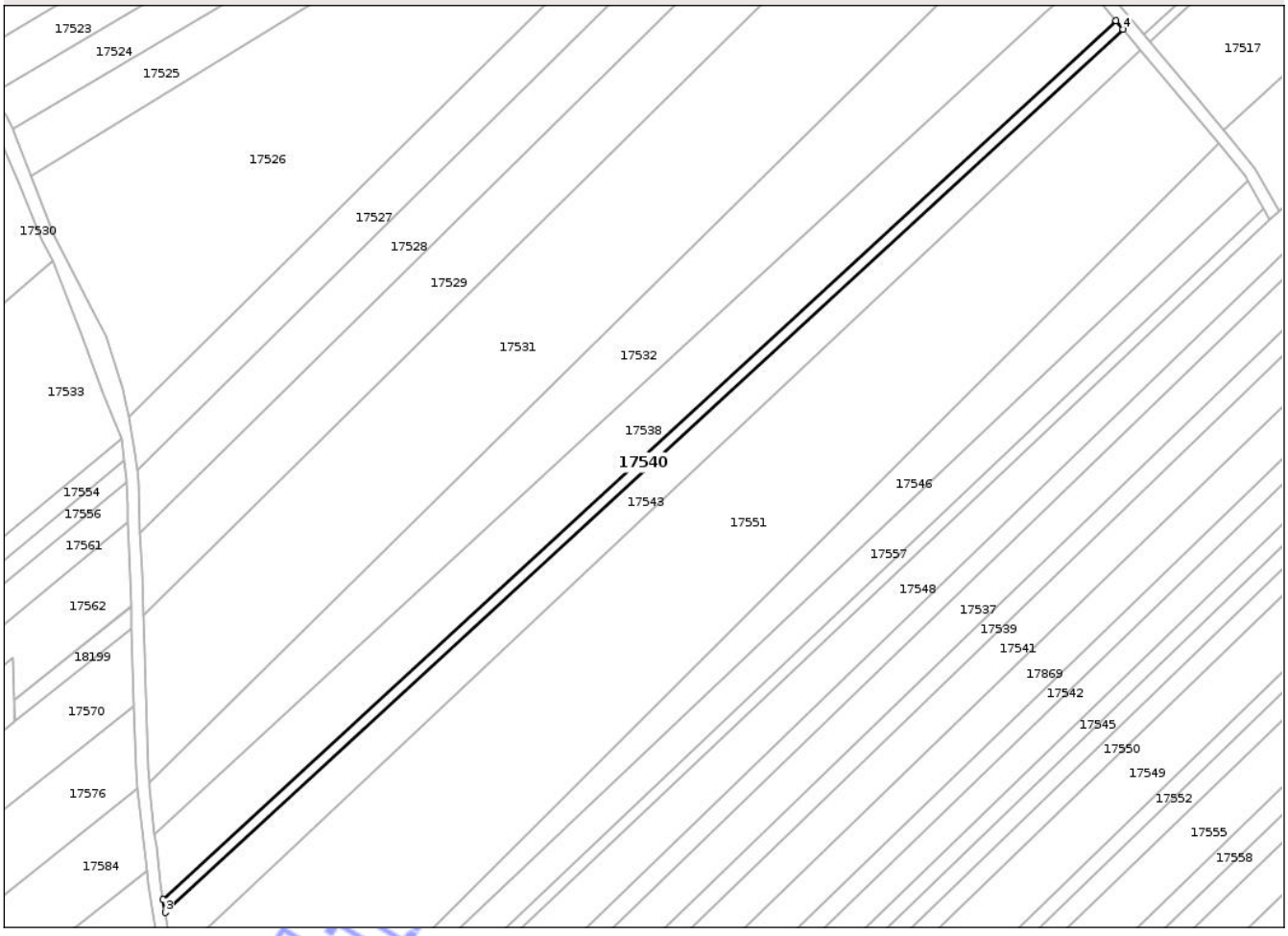

Date referitoare la teren

Crt	Categorie folosinţă	Intra vilan	Suprafaţa (mp)	Tarla	Parcelă	Nr. topo	Observaţii / Referinţe
1	arabil	NU	1.600	57	629	-	

Lungime Segmente

1) Valorile lungimilor segmentelor sunt obţinute din proiecţie în plan.

Punct început	X / Y	Punct sfârşit	X / Y	Lungime segment (** (m)
1	497.664,773 340.833,898	2	497.345,565 340.539,96	433.928
2	497.345,565 340.539,96	3	497.346,288 340.535,626	4.394
3	497.346,288 340.535,626	4	497.667,117 340.831,057	436.132
4	497.667,117 340.831,057	1	497.664,773 340.833,898	3.683

**** Lungimile segmentelor sunt determinate în planul de proiecţie Stereo 70 şi sunt rotunjite la 1 milimetru.**

Document care conține date cu caracter personal, protejat de prevederile Regulamentului (UE) nr. 679/2016 și Legii 190/2018

***** Distanţa dintre puncte este formată din segmente cumulate ce sunt mai mici decât valoarea 1 milimetru.**

Neutilizabil in circuitul civil

DATE DESPRE IMOBILUL NR. 17541

Oficiul de Cadastru şi Publicitate Imobiliară ARGES
Biroul de Cadastru şi Publicitate Imobiliară Costesti

A. Partea I. Descrierea imobilului

TEREN Extravilan

Adresa: Jud. Arges

Nr. Crt	Nr cadastral Nr. topografic	Suprafaţa* (mp)	Observaţii / Referinţe
A1		10.000	Sector cadastral:67 Teren neimprejmuit;

B. Partea II. Proprietari şi acte

Inscrieri privitoare la dreptul de proprietate şi alte drepturi reale		Referinţe
/		
Act Notarial nr. 544, din 14/02/2003 emis de BIN Danciu Ilie;		
B1	Intabulare, drept de PROPRIETATE, dobandit prin Iesire Din Indiviziune, cota actuala 1/1, cota initiala 1/1	A1
	1) **Oprea Ionela**	

C. Partea III. SARCINI .

Inscrieri privind dezmembramintele dreptului de proprietate, drepturi reale de garanţie şi sarcini	Referinţe
NU SUNT	

Neutilizabil în circuitul civil

Anexa Nr. 1 La Partea I

Teren

Nr cadastral	Suprafaţa (mp)*	Observaţii / Referinţe
	10.000	

* Suprafaţa este determinată in planul de proiecţie Stereo 70.

DETALII LINIARE IMOBIL

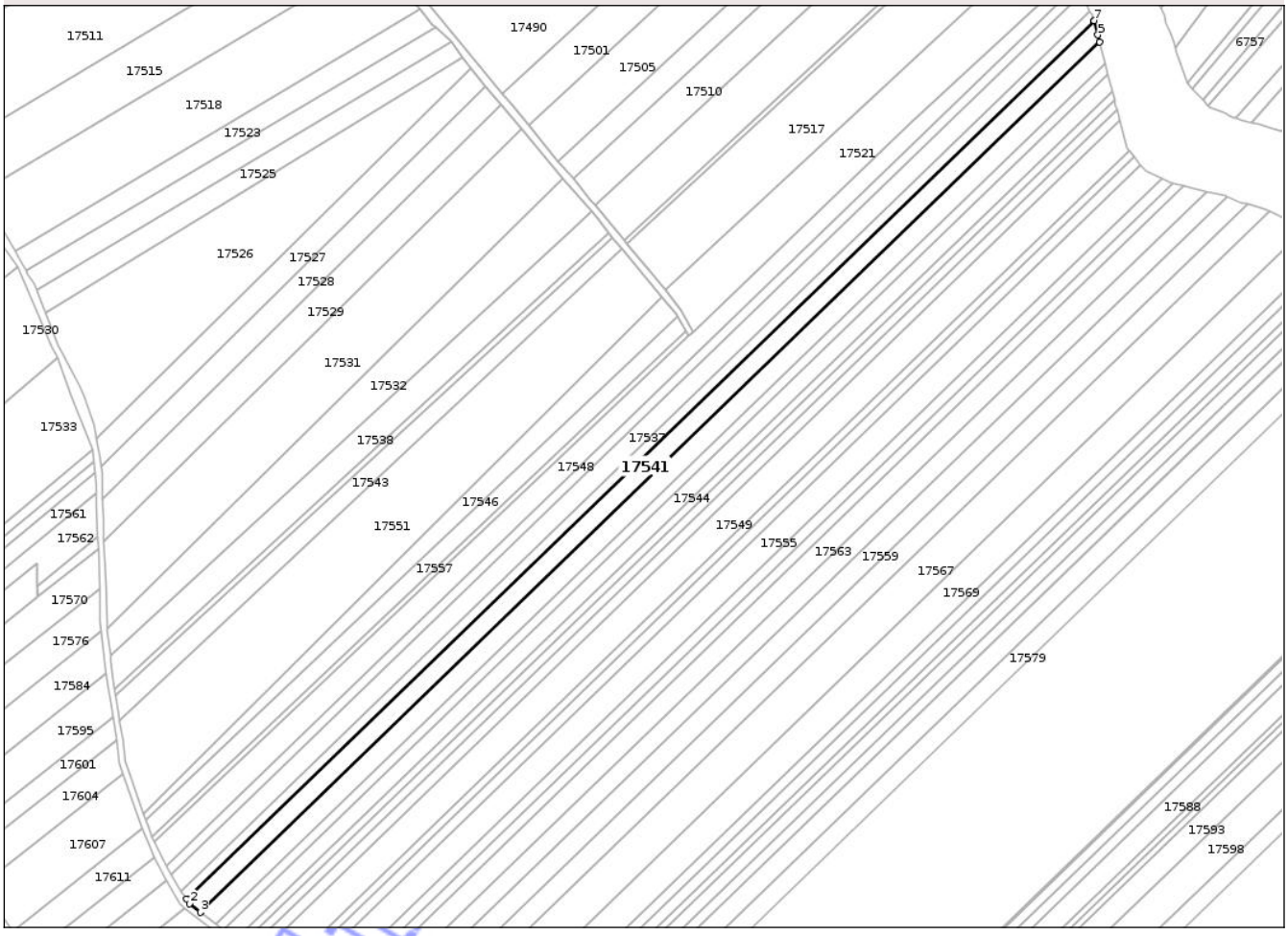

Date referitoare la teren

Crt	Categorie folosinţă	Intra vilan	Suprafaţa (mp)	Tarla	Parcelă	Nr. topo	Observaţii / Referinţe
1	arabil	NU	10.000	57	629	-	

Lungime Segmente

1) Valorile lungimilor segmentelor sunt obţinute din proiecţie în plan.

Punct început	X / Y	Punct sfârşit	X / Y	Lungime segment (** (m)
1	497.391,972 340.404,514	2	497.393,852 340.401,632	3.441
2	497.393,852 340.401,632	3	497.400,884 340.395,989	9.016
3	497.400,884 340.395,989	4	497.981,393 340.957,016	807.305
4	497.981,393 340.957,016	5	497.980,235 340.961,574	4.703
5	497.980,235 340.961,574	6	497.977,883 340.970,604	9.331

Document care conține date cu caracter personal, protejat de prevederile Regulamentului (UE) nr. 679/2016 și Legii 190/2018

Punct început	X / Y	Punct sfârşit	X / Y	Lungime segment (** (m)
6	497.977,883 340.970,604	7	497.977,835 340.970,715	0.121
7	497.977,835 340.970,715	1	497.391,972 340.404,514	814.751

** Lungimile segmentelor sunt determinate în planul de proiecţie Stereo 70 şi sunt rotunjite la 1 milimetru.
*** Distanţa dintre puncte este formată din segmente cumulate ce sunt mai mici decât valoarea 1 milimetru.

Neutilizabil in circuitul civil

DATE DESPRE IMOBILUL NR. 17542

Oficiul de Cadastru şi Publicitate Imobiliară ARGES
Biroul de Cadastru şi Publicitate Imobiliară Costesti

A. Partea I. Descrierea imobilului

TEREN Extravilan

Adresa: Jud. Arges, Sat Cornatel

Nr. Crt	Nr cadastral Nr. topografic	Suprafaţa* (mp)	Observaţii / Referinţe
A1	84191	5.000	Sector cadastral:67 Teren neimprejmuit;

B. Partea II. Proprietari şi acte

Inscrieri privitoare la dreptul de proprietate şi alte drepturi reale		Referinţe
32712 / 23/10/2025		
Act Notarial nr. 420, din 21/10/2025 emis de Grecu Carmen;		
B5	Intabulare, drept de PROPRIETATE, bun propriu, dobandit prin Succesiune, cota actuala 3/16, cota initiala 3/16	A1
	1) **BURCEA LENUŢA**	
B9	Intabulare, drept de PROPRIETATE, bun propriu, dobandit prin Succesiune, cota actuala 1/16, cota initiala 1/16	A1
	1) **BURCEA LENUŢA**	
Act Notarial nr. 1804, din 20/10/2025 emis de Grecu Carmen;		
B11	Intabulare, drept de PROPRIETATE, bun propriu, dobandit prin Iesire Din Indiviziune, cota actuala 3/4, cota initiala 3/4	A1
	1) **BURCEA LENUŢA**	

C. Partea III. SARCINI .

Inscrieri privind dezmembramintele dreptului de proprietate, drepturi reale de garanţie şi sarcini	Referinţe
NU SUNT	

Neutilizabil în circuitul civil

Anexa Nr. 1 La Partea I

Teren

Nr cadastral	Suprafaţa (mp)*	Observaţii / Referinţe
84191	5.000	

* Suprafaţa este determinată in planul de proiecţie Stereo 70.

DETALII LINIARE IMOBIL

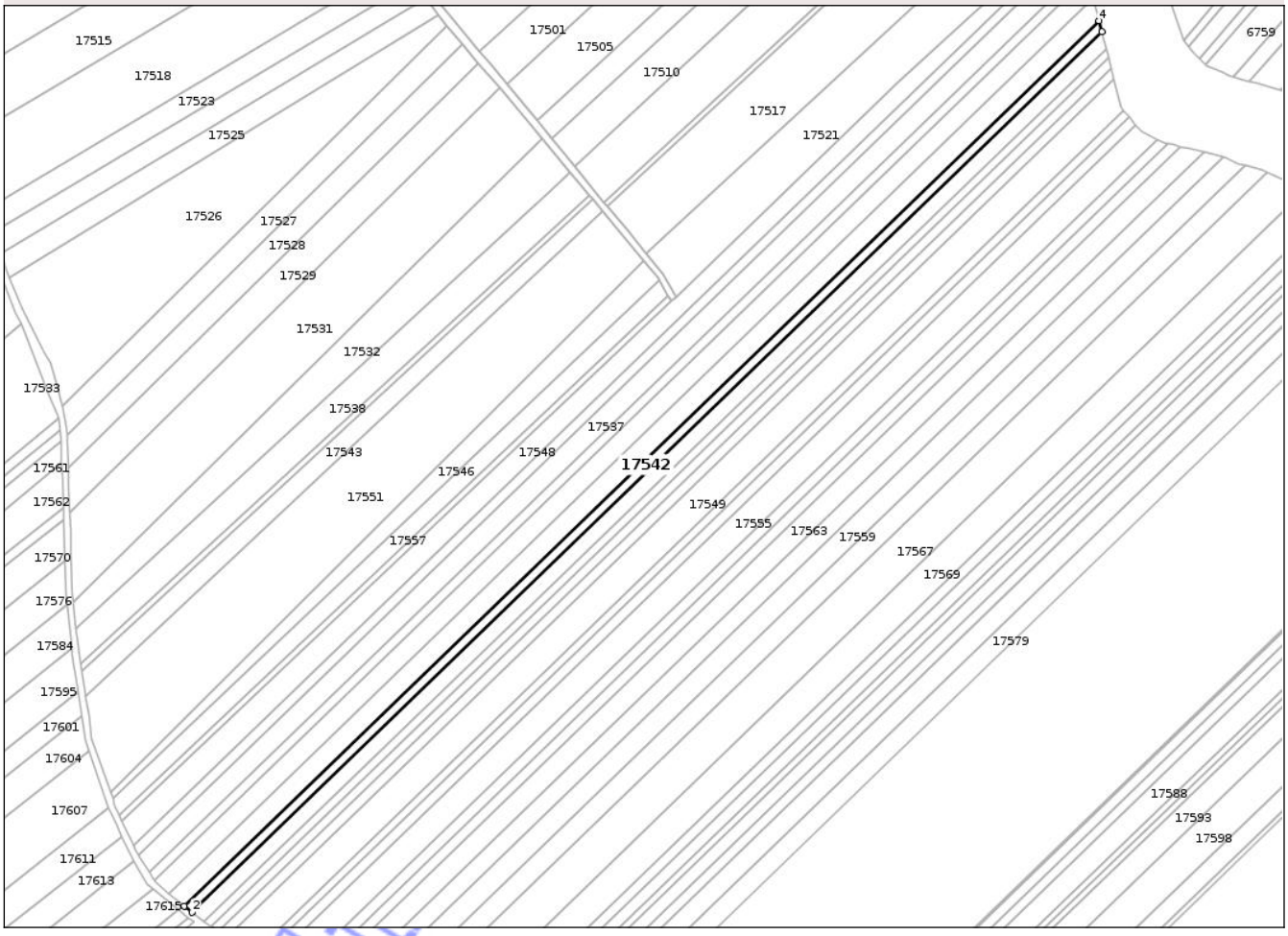

Date referitoare la teren

Crt	Categorie folosinţă	Intra vilan	Suprafaţa (mp)	Tarla	Parcelă	Nr. topo	Observaţii / Referinţe
1	arabil	NU	5.000	57	629	-	

Lungime Segmente

1) Valorile lungimilor segmentelor sunt obţinute din proiecţie în plan.

Punct început	X / Y	Punct sfârşit	X / Y	Lungime segment (** (m)
1	497.410,675 340.388,132	2	497.415,611 340.384,171	6.329
2	497.415,611 340.384,171	3	497.986,709 340.936,103	794.218
3	497.986,709 340.936,103	4	497.984,927 340.943,112	7.232
4	497.984,927 340.943,112	1	497.410,675 340.388,132	798.604

**** Lungimile segmentelor sunt determinate în planul de proiecţie Stereo 70 şi sunt rotunjite la 1 milimetru.**

Document care conține date cu caracter personal, protejat de prevederile Regulamentului (UE) nr. 679/2016 și Legii 190/2018

***** Distanţa dintre puncte este formată din segmente cumulate ce sunt mai mici decât valoarea 1 milimetru.**

Neutilizabil in circuitul civil

DATE DESPRE IMOBILUL NR. 17543

Oficiul de Cadastru şi Publicitate Imobiliară ARGES
Biroul de Cadastru şi Publicitate Imobiliară Costesti

A. Partea I. Descrierea imobilului

TEREN Extravilan

Adresa: Jud. Arges

Nr. Crt	Nr cadastral Nr. topografic	Suprafaţa* (mp)	Observaţii / Referinţe
A1		5.000	Sector cadastral:67 Teren neimprejmuit;

B. Partea II. Proprietari şi acte

Inscrieri privitoare la dreptul de proprietate şi alte drepturi reale		Referinţe
/		
Act Notarial nr. 230, din 27/10/2004 emis de BNP CRACIUN IRINA;		
B1	Intabulare, drept de PROPRIETATE, dobandit prin Succesiune, cota actuala 1/4, cota initiala 1/4	A1
	1) **BĂRICĂ FLOAREA**	
Act Notarial nr. 16, din 19/01/1996 emis de NP DANCIU ILIE;		
B2	Intabulare, drept de PROPRIETATE, dobandit prin Succesiune, cota actuala 3/4, cota initiala 3/4	A1
	1) **BĂRICĂ FLOAREA**	

C. Partea III. SARCINI .

Inscrieri privind dezmembramintele dreptului de proprietate, drepturi reale de garanţie şi sarcini	Referinţe
NU SUNT	

Neutilizabil în circuitul civil

Anexa Nr. 1 La Partea I

Teren

Nr cadastral	Suprafaţa (mp)*	Observaţii / Referinţe
	5.000	

* Suprafaţa este determinată in planul de proiecţie Stereo 70.

DETALII LINIARE IMOBIL

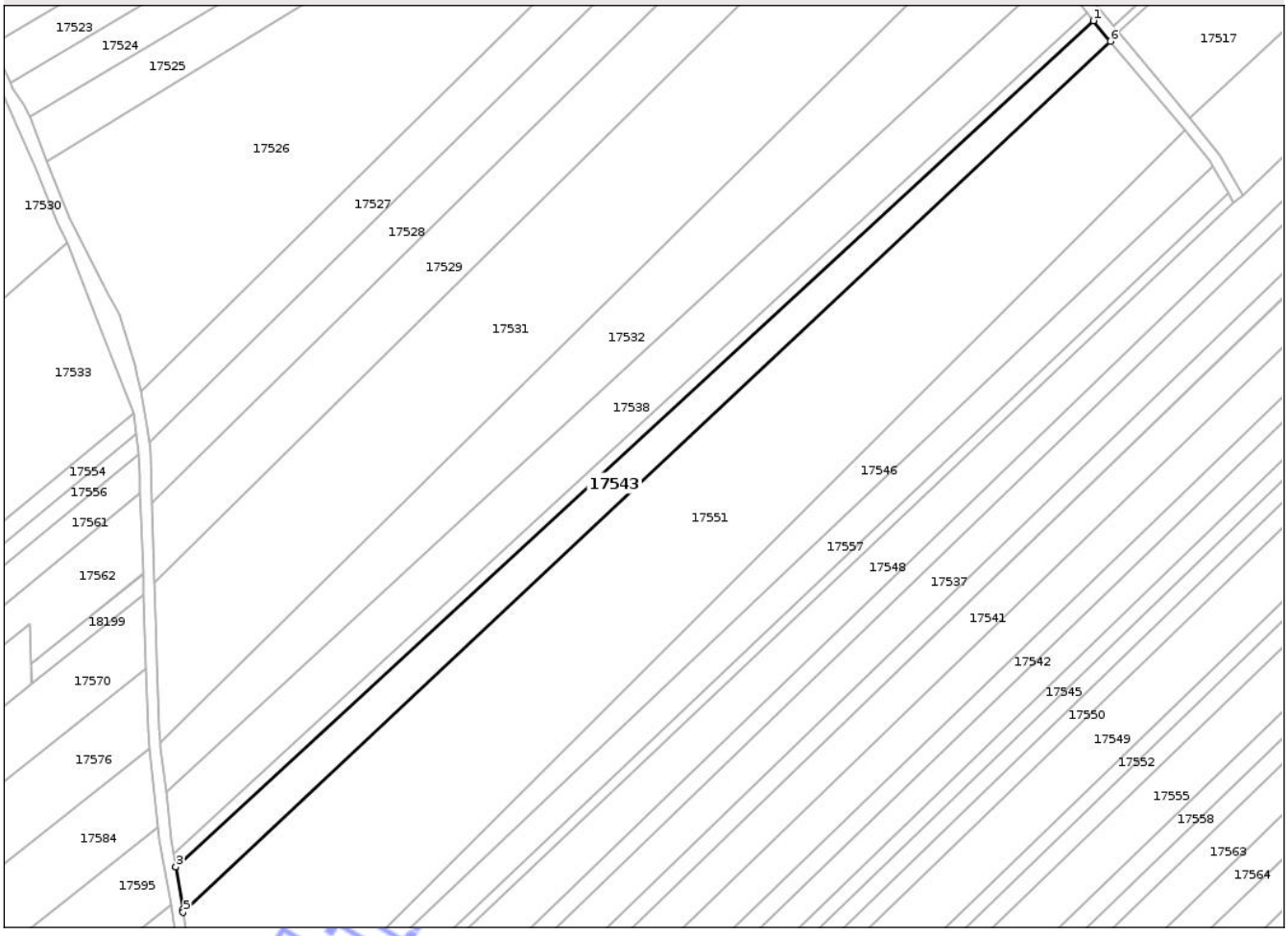

Date referitoare la teren

Crt	Categorie folosinţă	Intra vilan	Suprafaţa (mp)	Tarla	Parcelă	Nr. topo	Observaţii / Referinţe
1	arabil	NU	5.000	57	629	-	

Lungime Segmente
1) Valorile lungimilor segmentelor sunt obţinute din proiecţie în plan.

Punct început	X / Y	Punct sfârşit	X / Y	Lungime segment (** (m)
1	497.667,117 340.831,057	2	497.346,288 340.535,626	436.132
2	497.346,288 340.535,626	3	497.346,293 340.535,597	0.029
3	497.346,293 340.535,597	4	497.348,717 340.520,871	14.924
4	497.348,717 340.520,871	5	497.348,895 340.519,702	1.182
5	497.348,895 340.519,702	6	497.673,03 340.823,89	444.515

Document care conține date cu caracter personal, protejat de prevederile Regulamentului (UE) nr. 679/2016 și Legii 190/2018

Punct început	X / Y	Punct sfârşit	X / Y	Lungime segment (** (m)
6	497.673,03 340.823,89	1	497.667,117 340.831,057	9.291

** Lungimile segmentelor sunt determinate în planul de proiecţie Stereo 70 şi sunt rotunjite la 1 milimetru.
*** Distanţa dintre puncte este formată din segmente cumulate ce sunt mai mici decât valoarea 1 milimetru.

Neutilizabil in circuitul civil

DATE DESPRE IMOBILUL NR. 17535

Oficiul de Cadastru şi Publicitate Imobiliară ARGES
Biroul de Cadastru şi Publicitate Imobiliară Costesti

A. Partea I. Descrierea imobilului

TEREN Extravilan

Adresa: Jud. Arges

Nr. Crt	Nr cadastral Nr. topografic	Suprafaţa* (mp)	Observaţii / Referinţe
A1	83890	547	Sector cadastral:67 Teren neimprejmuit;

B. Partea II. Proprietari şi acte

Inscrieri privitoare la dreptul de proprietate şi alte drepturi reale		Referinţe
14127 / 12/06/2018		
Act Administrativ nr. 13, din 31/01/2018 emis de CONSILIUL LOCAL AL COMUNEI BUZOESTI (act administrativ nr 10971 din 28.03.2018, emis de MAI - INSTITUTIA PREFECTULUI - JUDETUL ARGES;act administrativ nr 3895 din 08.06.2018, emis de PRIMARIA BUZOESTI);		
B1	Intabulare, drept de PROPRIETATE, dobandit prin Lege, cota actuala 1/1, cota initiala 1/1	A1
	1) **COMUNA BUZOESTI**, CIF:4318288, -DOMENIU PRIVAT	

C. Partea III. SARCINI .

Inscrieri privind dezmembramintele dreptului de proprietate, drepturi reale de garanţie şi sarcini	Referinţe
NU SUNT	

Neutilizabil în circuitul civil

Anexa Nr. 1 La Partea I

Teren

Nr cadastral	Suprafaţa (mp)*	Observaţii / Referinţe
83890	547	

* Suprafaţa este determinată in planul de proiecţie Stereo 70.

DETALII LINIARE IMOBIL

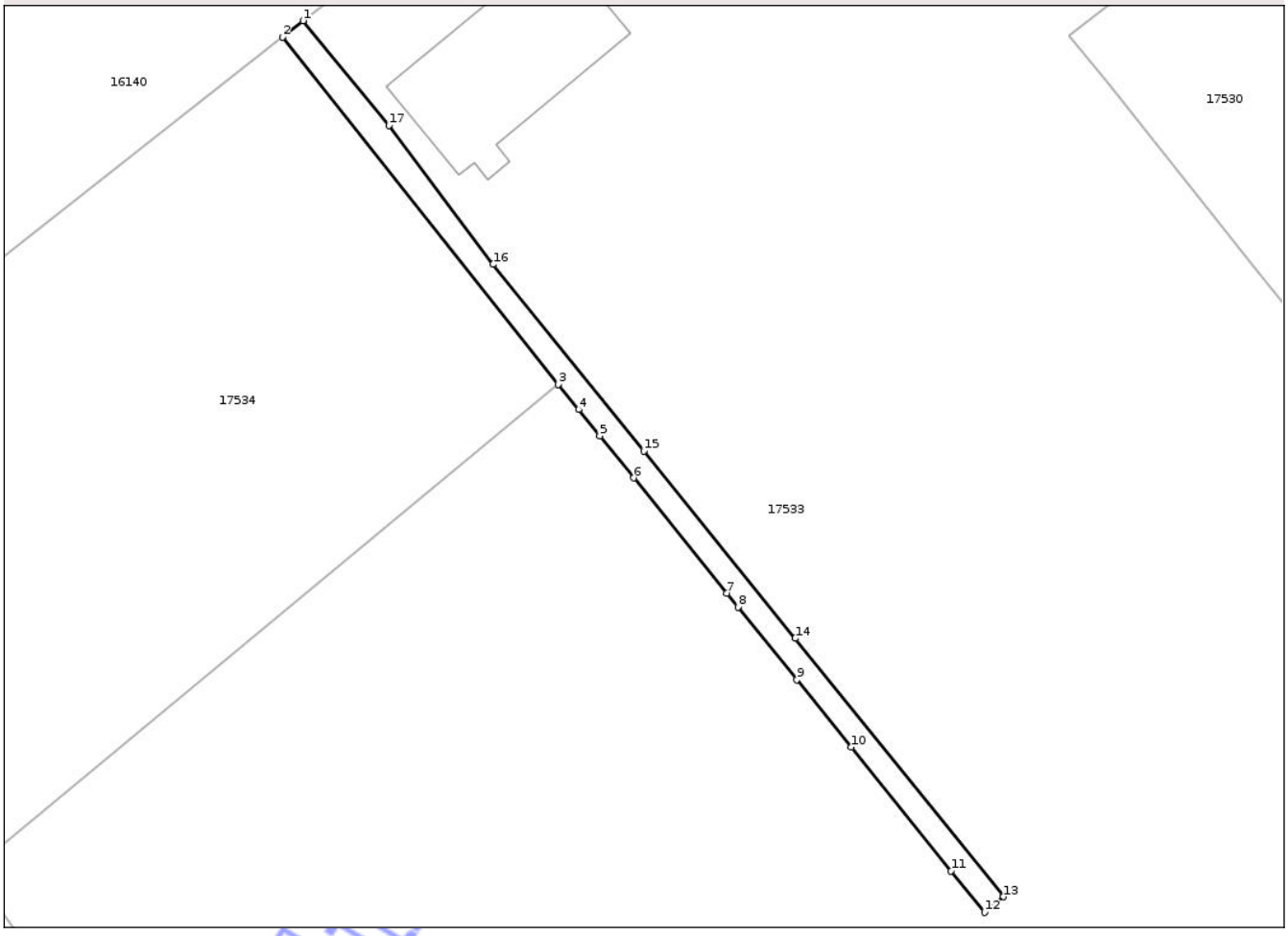

Date referitoare la teren

Crt	Categorie folosință	Intra vilan	Suprafaţa (mp)	Tarla	Parcelă	Nr. topo	Observaţii / Referinţe
1	drum	NU	547	57	633, 636	-	Teren neimprejmuit

Lungime Segmente
1) Valorile lungimilor segmentelor sunt obţinute din proiecţie în plan.

Punct început	X / Y	Punct sfârşit	X / Y	Lungime segment (** (m)
1	497.124,661 340.773,41	2	497.121,791 340.771,158	3.648
2	497.121,791 340.771,158	3	497.160,158 340.722,874	61.671
3	497.160,158 340.722,874	4	497.162,987 340.719,365	4.507
4	497.162,987 340.719,365	5	497.165,944 340.715,709	4.702
5	497.165,944 340.715,709	6	497.170,667 340.709,868	7.512

Document care conține date cu caracter personal, protejat de prevederile Regulamentului (UE) nr. 679/2016 și Legii 190/2018

Punct început	X / Y	Punct sfârşit	X / Y	Lungime segment (** (m)
6	497.170,667 340.709,868	7	497.183,607 340.693,867	20.579
7	497.183,607 340.693,867	8	497.185,17 340.691,934	2.486
8	497.185,17 340.691,934	9	497.193,353 340.681,815	13.014
9	497.193,353 340.681,815	10	497.200,912 340.672,467	12.022
10	497.200,912 340.672,467	11	497.214,841 340.655,243	22.151
11	497.214,841 340.655,243	12	497.219,487 340.649,498	7.389
12	497.219,487 340.649,498	13	497.222,148 340.651,681	3.442
13	497.222,148 340.651,681	14	497.193,136 340.687,571	46.15
14	497.193,136 340.687,571	15	497.172,097 340.713,596	33.466
15	497.172,097 340.713,596	16	497.151,11 340.739,558	33.384
16	497.151,11 340.739,558	17	497.136,584 340.758,848	24.148
17	497.136,584 340.758,848	1	497.124,661 340.773,41	18.82

**** Lungimile segmentelor sunt determinate în planul de proiecţie Stereo 70 şi sunt rotunjite la 1 milimetru.**
***** Distanţa dintre puncte este formată din segmente cumulate ce sunt mai mici decât valoarea 1 milimetru.**

Neutilizabil în circuitul civil

DATE DESPRE IMOBILUL NR. 17539

Oficiul de Cadastru şi Publicitate Imobiliară ARGES
Biroul de Cadastru şi Publicitate Imobiliară Costesti

A. Partea I. Descrierea imobilului

TEREN Extravilan

Adresa: Jud. Arges

Nr. Crt	Nr cadastral Nr. topografic	Suprafaţa* (mp)	Observaţii / Referinţe
A1		5.000	Sector cadastral:67 Teren neimprejmuit;

B. Partea II. Proprietari şi acte

Inscrieri privitoare la dreptul de proprietate şi alte drepturi reale		Referinţe
/		
Act Administrativ nr. 56809, din 01/11/1994 emis de CJSDPAT ARGES;		
B1	Intabulare, drept de PROPRIETATE, dobandit prin Reconstituire, cota actuala 1/1, cota initiala 1/1	A1
	1) **PAVEL A MARIN**	

C. Partea III. SARCINI .

Inscrieri privind dezmembramintele dreptului de proprietate, drepturi reale de garanţie şi sarcini	Referinţe
NU SUNT	

Neutilizabil în circuitul civil

Anexa Nr. 1 La Partea I

Teren

Nr cadastral	Suprafaţa (mp)*	Observaţii / Referinţe
	5.000	

* Suprafaţa este determinată in planul de proiecţie Stereo 70.

DETALII LINIARE IMOBIL

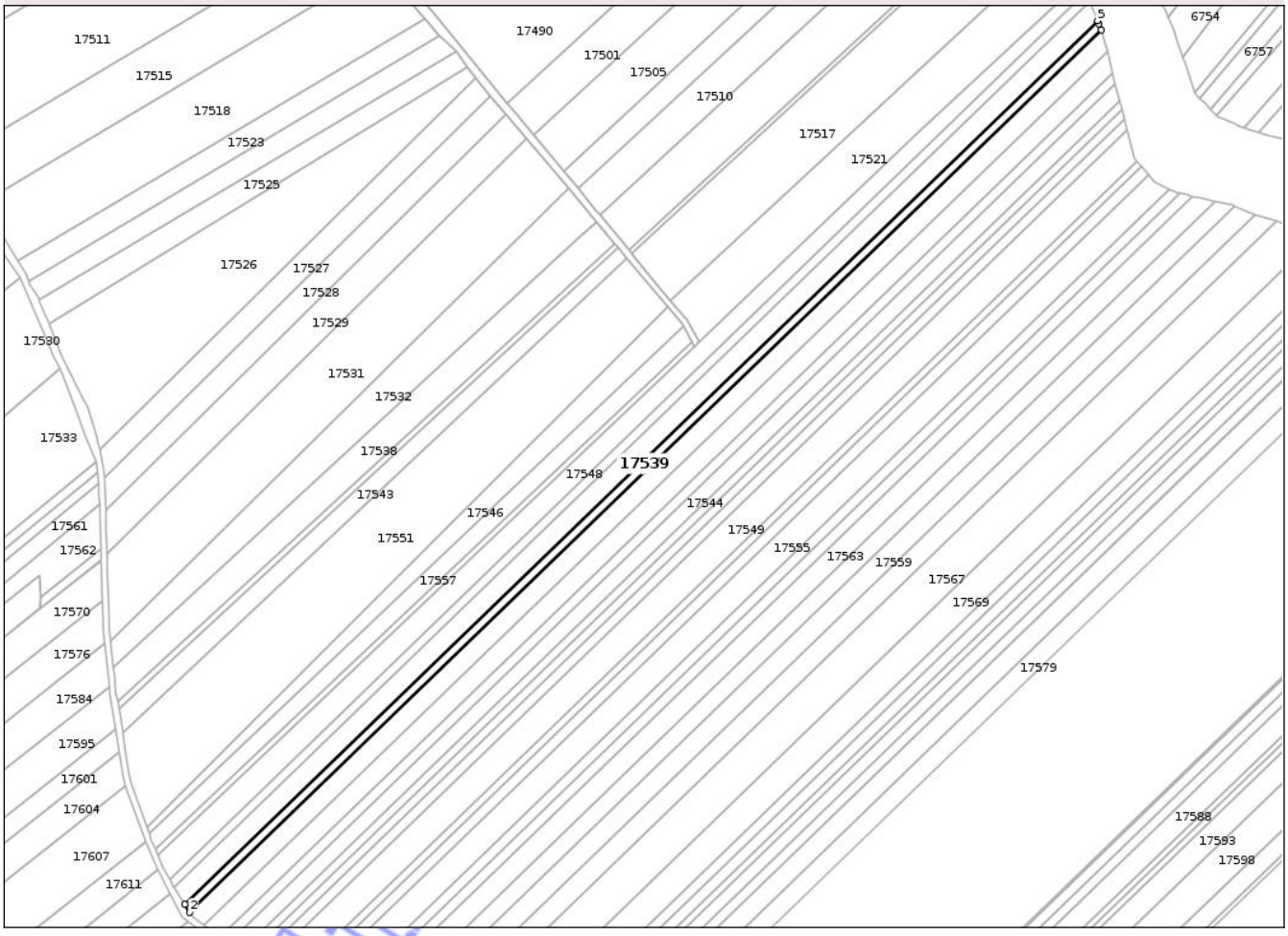

Date referitoare la teren

Crt	Categorie folosinţă	Intra vilan	Suprafaţa (mp)	Tarla	Parcelă	Nr. topo	Observaţii / Referinţe
1	arabil	NU	5.000	57	629	-	

Lungime Segmente

1) Valorile lungimilor segmentelor sunt obţinute din proiecţie în plan.

Punct început	X / Y	Punct sfârşit	X / Y	Lungime segment (** (m)
1	497.388,559 340.409,744	2	497.391,972 340.404,514	6.245
2	497.391,972 340.404,514	3	497.977,835 340.970,715	814.751
3	497.977,835 340.970,715	4	497.976,083 340.974,748	4.397
4	497.976,083 340.974,748	5	497.975,204 340.976,701	2.142
5	497.975,204 340.976,701	1	497.388,559 340.409,744	815.839

Document care conține date cu caracter personal, protejat de prevederile Regulamentului (UE) nr. 679/2016 și Legii 190/2018

**** Lungimile segmentelor sunt determinate în planul de proiecţie Stereo 70 şi sunt rotunjite la 1 milimetru.**
***** Distanţa dintre puncte este formată din segmente cumulate ce sunt mai mici decât valoarea 1 milimetru.**

Neutilizabil in circuitul civil

DATE DESPRE IMOBILUL NR. 17544

Oficiul de Cadastru şi Publicitate Imobiliară ARGES
Biroul de Cadastru şi Publicitate Imobiliară Costesti

A. Partea I. Descrierea imobilului

TEREN Extravilan

Adresa: Jud. Arges

Nr. Crt	Nr cadastral Nr. topografic	Suprafaţa* (mp)	Observaţii / Referinţe
A1		7.500	Sector cadastral:67 Teren neimprejmuit;

B. Partea II. Proprietari şi acte

Inscrieri privitoare la dreptul de proprietate şi alte drepturi reale		Referinţe
/		
Act Notarial nr. 307, din 29/06/2022 emis de BIN CARMEN GRECU;		
B1	Intabulare, drept de PROPRIETATE, dobandit prin Succesiune, cota actuala 1/1, cota initiala 1/1	A1
	1) **BICA ELENA**	

C. Partea III. SARCINI .

Inscrieri privind dezmembramintele dreptului de proprietate, drepturi reale de garanţie şi sarcini	Referinţe
NU SUNT	

Neutilizabil în circuitul civil

Anexa Nr. 1 La Partea I

Teren

Nr cadastral	Suprafaţa (mp)*	Observaţii / Referinţe
	7.500	

* Suprafaţa este determinată in planul de proiecţie Stereo 70.

DETALII LINIARE IMOBIL

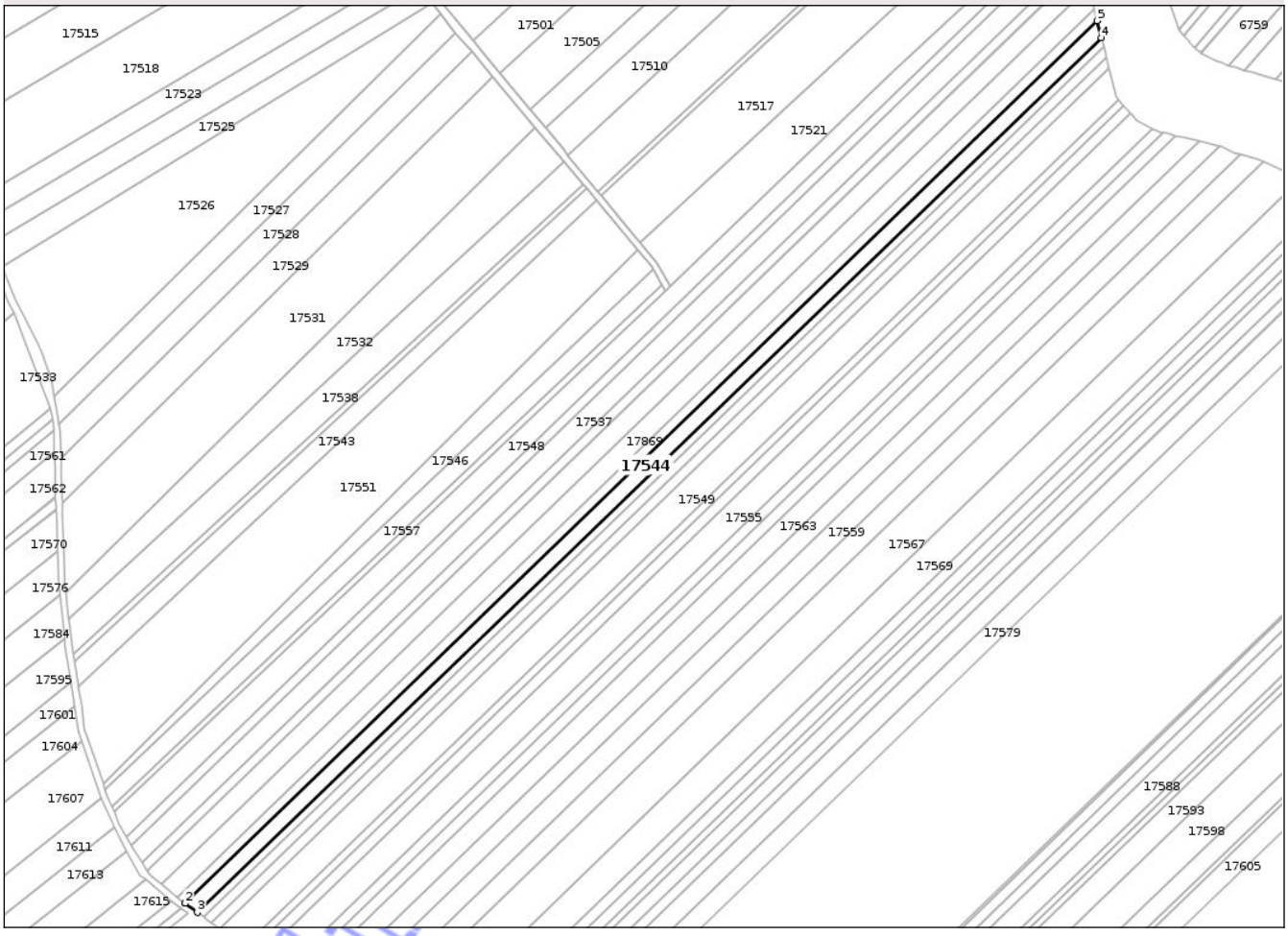

Date referitoare la teren

Crt	Categorie folosinţă	Intra vilan	Suprafaţa (mp)	Tarla	Parcelă	Nr. topo	Observaţii / Referinţe
1	arabil	NU	7.500	57	629	-	

Lungime Segmente
1) Valorile lungimilor segmentelor sunt obţinute din proiecţie în plan.

Punct început	X / Y	Punct sfârşit	X / Y	Lungime segment (** (m)
1	497.415,611 340.384,171	2	497.415,759 340.384,052	0.19
2	497.415,759 340.384,052	3	497.423,371 340.378,479	9.434
3	497.423,371 340.378,479	4	497.989,4 340.925,513	787.169
4	497.989,4 340.925,513	5	497.986,709 340.936,103	10.927
5	497.986,709 340.936,103	1	497.415,611 340.384,171	794.218

Document care conține date cu caracter personal, protejat de prevederile Regulamentului (UE) nr. 679/2016 și Legii 190/2018

**** Lungimile segmentelor sunt determinate în planul de proiecţie Stereo 70 şi sunt rotunjite la 1 milimetru.**
***** Distanţa dintre puncte este formată din segmente cumulate ce sunt mai mici decât valoarea 1 milimetru.**

Neutilizabil in circuitul civil

DATE DESPRE IMOBILUL NR. 17545

Oficiul de Cadastru şi Publicitate Imobiliară ARGES
Biroul de Cadastru şi Publicitate Imobiliară Costesti

A. Partea I. Descrierea imobilului

TEREN Extravilan

Adresa: Jud. Arges

Nr. Crt	Nr cadastral Nr. topografic	Suprafaţa* (mp)	Observaţii / Referinţe
A1		4.040	Sector cadastral:67 Teren neimprejmuit;

B. Partea II. Proprietari şi acte

Inscrieri privitoare la dreptul de proprietate şi alte drepturi reale		Referinţe
/		
Act Administrativ nr. 121907, din 04/04/2003 emis de CJSDPAT ARGES;		
B1	Intabulare, drept de PROPRIETATE, dobandit prin Reconstituire, cota actuala 1/1, cota initiala 1/1	A1
	1) **NICOLAE ANA** 2) **PĂTRAŞCU DUMITRU** 3) **PĂUN NICULINA**	

C. Partea III. SARCINI .

Inscrieri privind dezmembramintele dreptului de proprietate, drepturi reale de garanţie şi sarcini	Referinţe
NU SUNT	

Neutilizabil în circuitul civil

Anexa Nr. 1 La Partea I

Teren

Nr cadastral	Suprafaţa (mp)*	Observaţii / Referinţe
	4.040	

* Suprafaţa este determinată in planul de proiecţie Stereo 70.

DETALII LINIARE IMOBIL



Date referitoare la teren

Crt	Categorie folosinţă	Intra vilan	Suprafaţa (mp)	Tarla	Parcelă	Nr. topo	Observaţii / Referinţe
1	pasune	NU	4.040	57	629/51	-	

Lungime Segmente

1) Valorile lungimilor segmentelor sunt obţinute din proiecţie în plan.

Punct început	X / Y	Punct sfârşit	X / Y	Lungime segment (** (m)
1	497.423,371 340.378,479	2	497.427,583 340.375,395	5.22
2	497.427,583 340.375,395	3	497.990,86 340.919,769	783.342
3	497.990,86 340.919,769	4	497.989,4 340.925,513	5.927
4	497.989,4 340.925,513	1	497.423,371 340.378,479	787.169

**** Lungimile segmentelor sunt determinate în planul de proiecţie Stereo 70 şi sunt rotunjite la 1 milimetru.**

Document care conține date cu caracter personal, protejat de prevederile Regulamentului (UE) nr. 679/2016 și Legii 190/2018

***** Distanţa dintre puncte este formată din segmente cumulate ce sunt mai mici decât valoarea 1 milimetru.**

Neutilizabil in circuitul civil

DATE DESPRE IMOBILUL NR. 17546

Oficiul de Cadastru şi Publicitate Imobiliară ARGES
Biroul de Cadastru şi Publicitate Imobiliară Costesti

A. Partea I. Descrierea imobilului

TEREN Extravilan

Adresa: Jud. Arges

Nr. Crt	Nr cadastral Nr. topografic	Suprafaţa* (mp)	Observaţii / Referinţe
A1		4.600	Sector cadastral:67 Teren neimprejmuit;

B. Partea II. Proprietari şi acte

Inscrieri privitoare la dreptul de proprietate şi alte drepturi reale		Referinţe
/		
Act Notarial nr. 391, din 11/07/2016 emis de BIN Dumitru Sanda Magdalena;		
B1	Intabulare, drept de PROPRIETATE, dobandit prin Iesire Din Indiviziune, cota actuala 1/1, cota initiala 1/1	A1
	1) **NĂSTASE AURELIA**	

C. Partea III. SARCINI .

Inscrieri privind dezmembramintele dreptului de proprietate, drepturi reale de garanţie şi sarcini	Referinţe
NU SUNT	

Neutilizabil în circuitul civil

Anexa Nr. 1 La Partea I

Teren

Nr cadastral	Suprafaţa (mp)*	Observaţii / Referinţe
	4.600	

* Suprafaţa este determinată in planul de proiecţie Stereo 70.

DETALII LINIARE IMOBIL

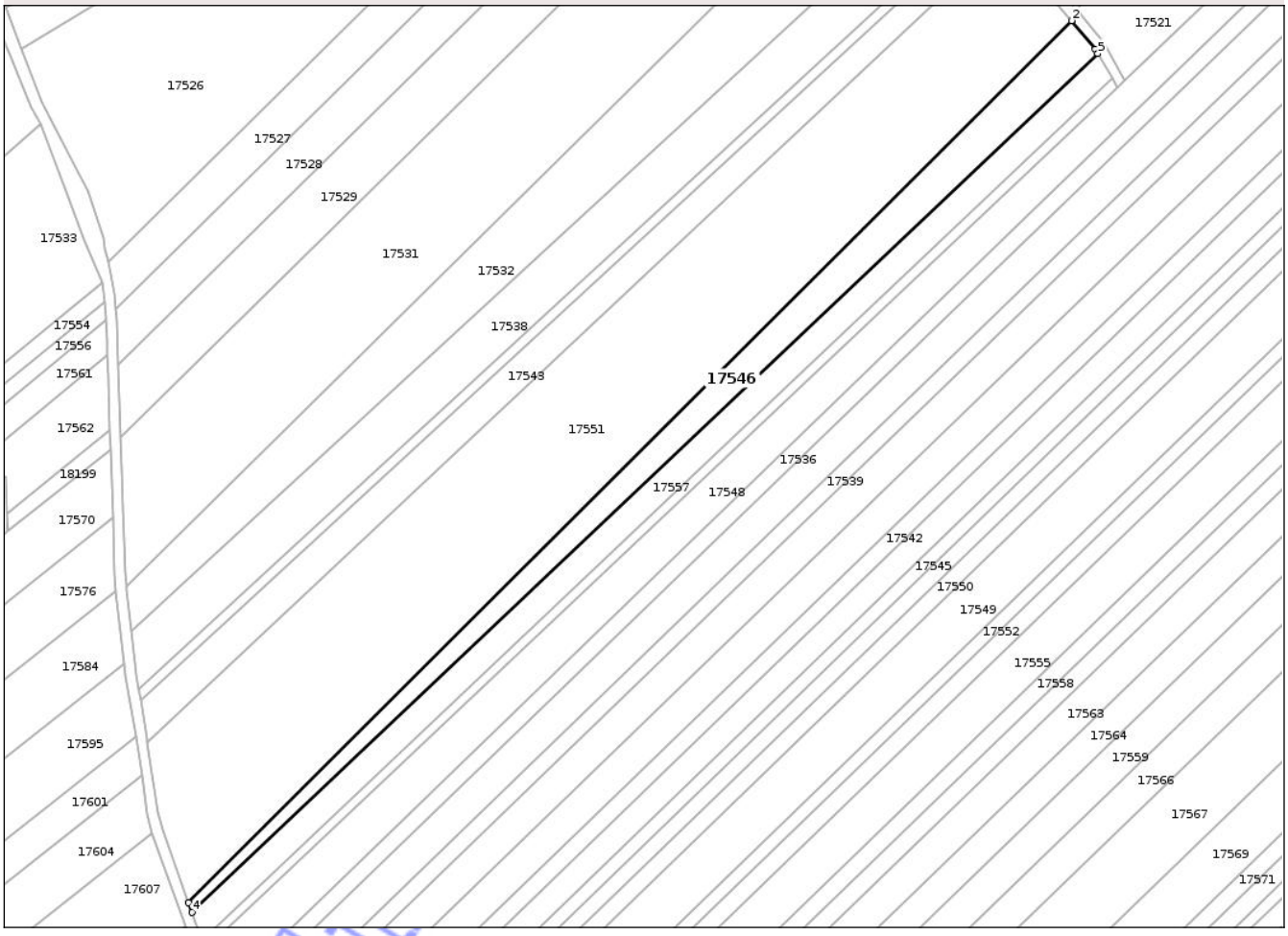

Date referitoare la teren

Crt	Categorie folosință	Intra vilan	Suprafaţa (mp)	Tarla	Parcelă	Nr. topo	Observaţii / Referinţe
1	arabil	NU	4.600	57	629	-	

Lungime Segmente
1) Valorile lungimilor segmentelor sunt obţinute din proiecţie în plan.

Punct început	X / Y	Punct sfârşit	X / Y	Lungime segment (** (m)
1	497.708,073 340.782,012	2	497.699,062 340.792,78	14.041
2	497.699,062 340.792,78	3	497.364,395 340.459,224	472.506
3	497.364,395 340.459,224	4	497.365,745 340.455,436	4.021
4	497.365,745 340.455,436	5	497.708,982 340.780,387	472.657
5	497.708,982 340.780,387	1	497.708,073 340.782,012	1.862

Document care conține date cu caracter personal, protejat de prevederile Regulamentului (UE) nr. 679/2016 și Legii 190/2018

**** Lungimile segmentelor sunt determinate în planul de proiecţie Stereo 70 şi sunt rotunjite la 1 milimetru.**
***** Distanţa dintre puncte este formată din segmente cumulate ce sunt mai mici decât valoarea 1 milimetru.**

Neutilizabil in circuitul civil

DATE DESPRE IMOBILUL NR. 17547

Oficiul de Cadastru şi Publicitate Imobiliară ARGES
Biroul de Cadastru şi Publicitate Imobiliară Costesti

A. Partea I. Descrierea imobilului

TEREN Extravilan

Adresa: Jud. Arges

Nr. Crt	Nr cadastral Nr. topografic	Suprafaţa* (mp)	Observaţii / Referinţe
A1	87099	4.400	Sector cadastral:67 Teren neimprejmuit;

B. Partea II. Proprietari şi acte

Inscrieri privitoare la dreptul de proprietate şi alte drepturi reale		Referinţe
38851 / 21/12/2020		
Act Notarial nr. 2197, din 16/12/2020 emis de Grecu Carmen;		
B2	Intabulare, drept de PROPRIETATE, bun comun, dobandit prin Conventie, cota actuala 1/1, cota initiala 1/1	A1
	1) **IANCU DORINEL**, casatorit cu 2) **IANCU ANDREEA DANA**	

C. Partea III. SARCINI .

Inscrieri privind dezmembramintele dreptului de proprietate, drepturi reale de garanţie şi sarcini	Referinţe
NU SUNT	

Neutilizabil în circuitul civil

Anexa Nr. 1 La Partea I

Teren

Nr cadastral	Suprafaţa (mp)*	Observaţii / Referinţe
87099	4.400	

* Suprafaţa este determinată in planul de proiecţie Stereo 70.

DETALII LINIARE IMOBIL



Date referitoare la teren

Crt	Categorie folosinţă	Intra vilan	Suprafaţa (mp)	Tarla	Parcelă	Nr. topo	Observaţii / Referinţe
1	arabil	NU	4.400	57	629	-	

Lungime Segmente

1) Valorile lungimilor segmentelor sunt obţinute din proiecţie în plan.

Punct început	X / Y	Punct sfârşit	X / Y	Lungime segment (** (m)
1	497.427,583 340.375,395	2	497.428,777 340.374,522	1.479
2	497.428,777 340.374,522	3	497.432,195 340.372,019	4.236
3	497.432,195 340.372,019	4	497.992,459 340.913,481	779.151
4	497.992,459 340.913,481	5	497.991,596 340.916,546	3.184
5	497.991,596 340.916,546	6	497.990,86 340.919,769	3.306

Document care conține date cu caracter personal, protejat de prevederile Regulamentului (UE) nr. 679/2016 și Legii 190/2018

Punct început	X / Y	Punct sfârşit	X / Y	Lungime segment (** (m)
6	497.990,86 340.919,769	1	497.427,583 340.375,395	783.342

** Lungimile segmentelor sunt determinate în planul de proiecţie Stereo 70 şi sunt rotunjite la 1 milimetru.
*** Distanţa dintre puncte este formată din segmente cumulate ce sunt mai mici decât valoarea 1 milimetru.

Neutilizabil in circuitul civil

DATE DESPRE IMOBILUL NR. 17548

Oficiul de Cadastru şi Publicitate Imobiliară ARGES
Biroul de Cadastru şi Publicitate Imobiliară Costesti

A. Partea I. Descrierea imobilului

TEREN Extravilan

Adresa: Jud. Arges

Nr. Crt	Nr cadastral Nr. topografic	Suprafaţa* (mp)	Observaţii / Referinţe
A1	82819	10.000	Sector cadastral:67 Teren neimprejmuit;

B. Partea II. Proprietari şi acte

Inscrieri privitoare la dreptul de proprietate şi alte drepturi reale		Referinţe
8271 / 25/08/2015		
Act Notarial nr. 1411, din 24/08/2015 emis de GEORGESCU IULIA;		
B3	Intabulare, drept de PROPRIETATEbun comun,, dobandit prin Conventie, cota actuala 1/1, cota initiala 1/1	A1
	1) **LINCĂ FLORIN**, , casatorit cu 2) **LINCĂ LILIANA ADRIANA**	

C. Partea III. SARCINI .

Inscrieri privind dezmembramintele dreptului de proprietate, drepturi reale de garanţie şi sarcini	Referinţe
NU SUNT	

Neutilizabil în circuitul civil

Anexa Nr. 1 La Partea I

Teren

Nr cadastral	Suprafaţa (mp)*	Observaţii / Referinţe
82819	10.000	

* Suprafaţa este determinată in planul de proiecţie Stereo 70.

DETALII LINIARE IMOBIL

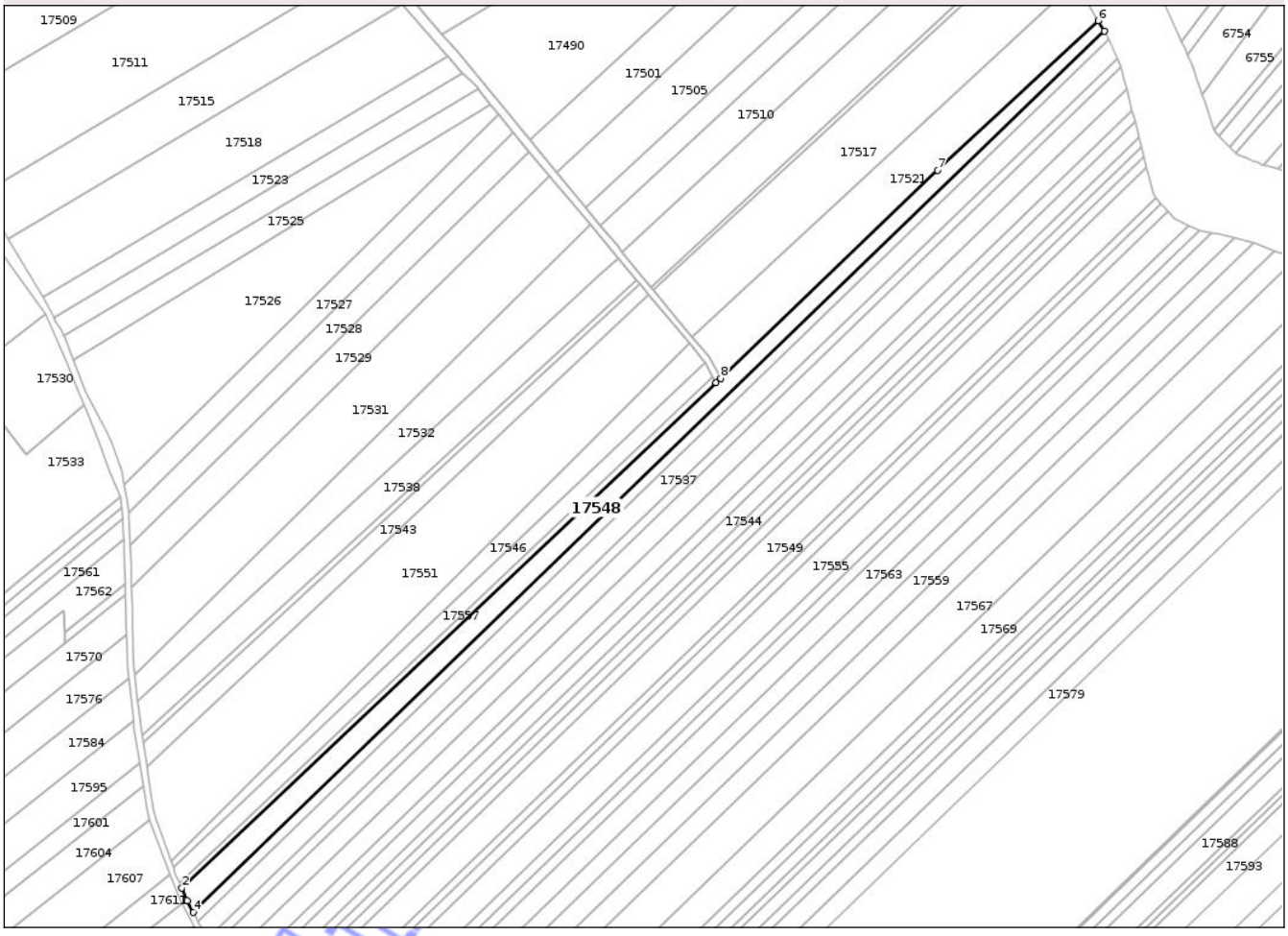

Date referitoare la teren

Crt	Categorie folosinţă	Intra vilan	Suprafaţa (mp)	Tarla	Parcelă	Nr. topo	Observaţii / Referinţe
1	arabil	NU	10.000	57	629	-	

Lungime Segmente
1) Valorile lungimilor segmentelor sunt obţinute din proiecţie în plan.

Punct început	X / Y	Punct sfârşit	X / Y	Lungime segment (** (m)
1	497.716,241 340.767,408	2	497.371,336 340.441,628	474.439
2	497.371,336 340.441,628	3	497.374,855 340.433,456	8.897
3	497.374,855 340.433,456	4	497.378,876 340.425,913	8.548
4	497.378,876 340.425,913	5	497.966,937 340.994,239	817.808
5	497.966,937 340.994,239	6	497.962,929 341.000,848	7.729

Document care conține date cu caracter personal, protejat de prevederile Regulamentului (UE) nr. 679/2016 și Legii 190/2018

Punct început	X / Y	Punct sfârşit	X / Y	Lungime segment (** (m)
6	497.962,929 341.000,848	7	497.859,163 340.904,562	141.557
7	497.859,163 340.904,562	8	497.719,236 340.770,24	193.964
8	497.719,236 340.770,24	1	497.716,241 340.767,408	4.122

** Lungimile segmentelor sunt determinate în planul de proiecţie Stereo 70 şi sunt rotunjite la 1 milimetru.
*** Distanţa dintre puncte este formată din segmente cumulate ce sunt mai mici decât valoarea 1 milimetru.

Neutilizabil in circuitul civil

DATE DESPRE IMOBILUL NR. 17549

Oficiul de Cadastru şi Publicitate Imobiliară ARGES
Biroul de Cadastru şi Publicitate Imobiliară Costesti

A. Partea I. Descrierea imobilului

TEREN Extravilan

Adresa: Jud. Arges

Nr. Crt	Nr cadastral Nr. topografic	Suprafaţa* (mp)	Observaţii / Referinţe
A1	81779	14.120	Sector cadastral:67 Teren neimprejmuit;

B. Partea II. Proprietari şi acte

Inscrieri privitoare la dreptul de proprietate şi alte drepturi reale		Referinţe
7790 / 16/10/2013		
Act Notarial nr. 976, din 15/10/2013 emis de N.P. IATAN IRINA;		
B3	Intabulare, drept de PROPRIETATEbun propriu,, dobandit prin Conventie, cota actuala 1/1, cota initiala 1/1	A1
	1) **BADEA COSTEL**, , necasatorit	

C. Partea III. SARCINI .

Inscrieri privind dezmembramintele dreptului de proprietate, drepturi reale de garanţie şi sarcini	Referinţe
NU SUNT	

Neutilizabil în circuitul civil

Anexa Nr. 1 La Partea I

Teren

Nr cadastral	Suprafaţa (mp)*	Observaţii / Referinţe
81779	14.120	

* Suprafaţa este determinată in planul de proiecţie Stereo 70.

DETALII LINIARE IMOBIL

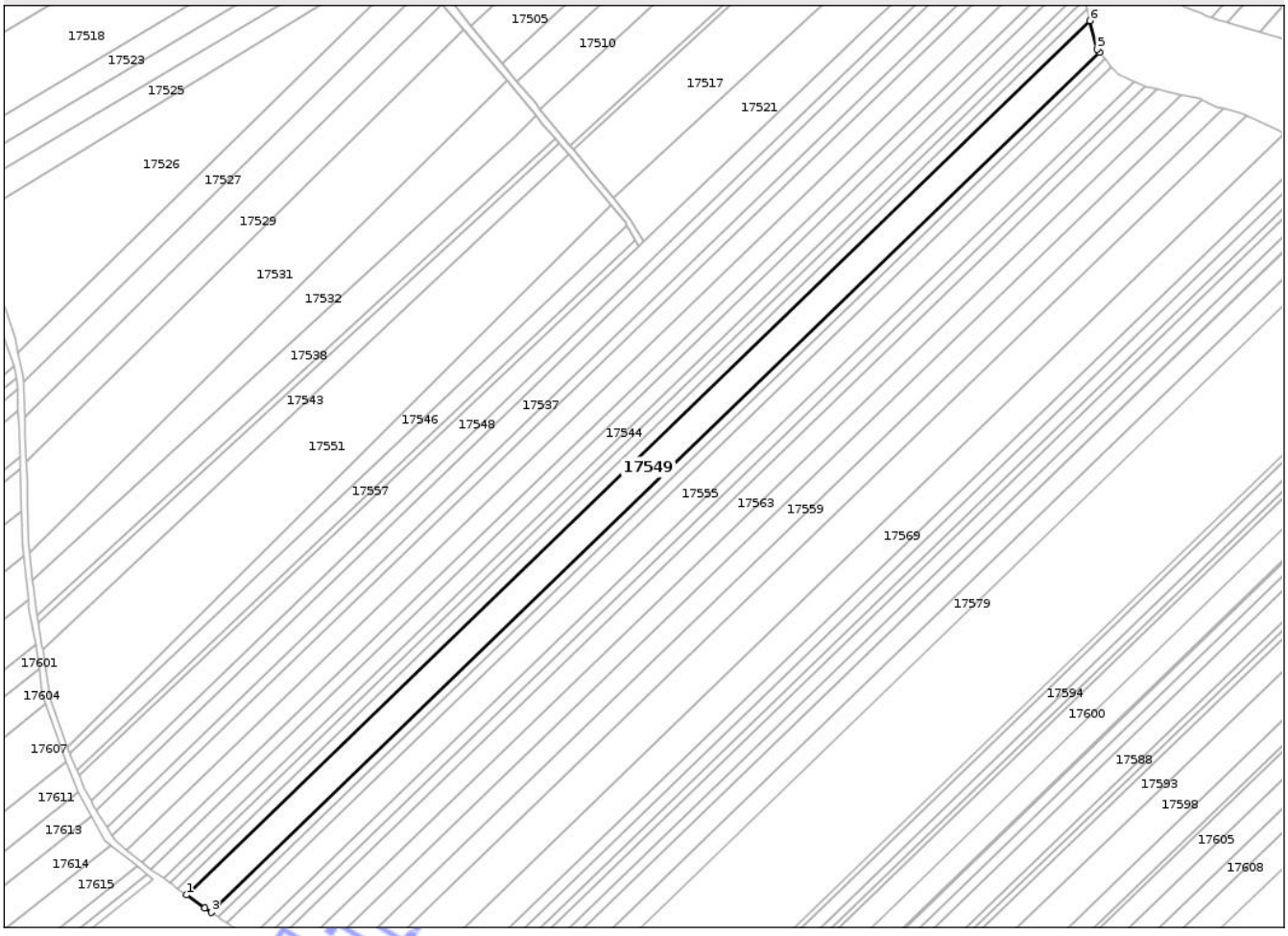

Date referitoare la teren

Crt	Categorie folosinţă	Intra vilan	Suprafaţa (mp)	Tarla	Parcelă	Nr. topo	Observaţii / Referinţe
1	arabil	NU	14.120	57	629	-	

Lungime Segmente

1) Valorile lungimilor segmentelor sunt obţinute din proiecţie în plan.

Punct început	X / Y	Punct sfârşit	X / Y	Lungime segment (** (m)
1	497.437,53 340.368,223	2	497.448,953 340.360,23	13.942
2	497.448,953 340.360,23	3	497.452,888 340.357,475	4.804
3	497.452,888 340.357,475	4	498.000,465 340.886,676	761.508
4	498.000,465 340.886,676	5	497.998,769 340.888,653	2.605
5	497.998,769 340.888,653	6	497.994,285 340.906,294	18.202

Document care conține date cu caracter personal, protejat de prevederile Regulamentului (UE) nr. 679/2016 și Legii 190/2018

Punct început	X / Y	Punct sfârşit	X / Y	Lungime segment (** (m)
6	497.994,285 340.906,294	1	497.437,53 340.368,223	774.272

** Lungimile segmentelor sunt determinate în planul de proiecţie Stereo 70 şi sunt rotunjite la 1 milimetru.
*** Distanţa dintre puncte este formată din segmente cumulate ce sunt mai mici decât valoarea 1 milimetru.

Neutilizabil in circuitul civil

DATE DESPRE IMOBILUL NR. 17550

Oficiul de Cadastru şi Publicitate Imobiliară ARGES
Biroul de Cadastru şi Publicitate Imobiliară Costesti

A. Partea I. Descrierea imobilului

TEREN Extravilan

Adresa: Jud. Arges

Nr. Crt	Nr cadastral Nr. topografic	Suprafaţa* (mp)	Observaţii / Referinţe
A1	82794	5.000	Sector cadastral:67 Teren neimprejmuit;

B. Partea II. Proprietari şi acte

Inscrieri privitoare la dreptul de proprietate şi alte drepturi reale		Referinţe
11990 / 19/05/2023		
Act Notarial nr. 893, din 10/05/2023 emis de Grecu Carmen;		
B3	Intabulare, drept de PROPRIETATE, bun comun, dobandit prin Conventie, cota actuala 1/1, cota initiala 1/1	A1
	1) **DUMITRU ELENA** 2) **DUMITRU VALERIU**, soți	

C. Partea III. SARCINI .

Inscrieri privind dezmembramintele dreptului de proprietate, drepturi reale de garanţie şi sarcini	Referinţe
NU SUNT	

Neutilizabil în circuitul civil

Anexa Nr. 1 La Partea I

Teren

Nr cadastral	Suprafaţa (mp)*	Observaţii / Referinţe
82794	5.000	

* Suprafaţa este determinată in planul de proiecţie Stereo 70.

DETALII LINIARE IMOBIL



Date referitoare la teren

Crt	Categorie folosință	Intra vilan	Suprafaţa (mp)	Tarla	Parcelă	Nr. topo	Observaţii / Referinţe
1	arabil	NU	5.000	57	629	-	

Lungime Segmente
1) Valorile lungimilor segmentelor sunt obţinute din proiecţie în plan.

Punct început	X / Y	Punct sfârşit	X / Y	Lungime segment (** (m)
1	497.432,195 340.372,019	2	497.434,125 340.370,606	2.392
2	497.434,125 340.370,606	3	497.437,53 340.368,223	4.156
3	497.437,53 340.368,223	4	497.994,285 340.906,294	774.272
4	497.994,285 340.906,294	5	497.992,459 340.913,481	7.415
5	497.992,459 340.913,481	1	497.432,195 340.372,019	779.151

Document care conține date cu caracter personal, protejat de prevederile Regulamentului (UE) nr. 679/2016 și Legii 190/2018

**** Lungimile segmentelor sunt determinate în planul de proiecţie Stereo 70 şi sunt rotunjite la 1 milimetru.**
***** Distanţa dintre puncte este formată din segmente cumulate ce sunt mai mici decât valoarea 1 milimetru.**

Neutilizabil in circuitul civil

DATE DESPRE IMOBILUL NR. 17551

Oficiul de Cadastru şi Publicitate Imobiliară ARGES
Biroul de Cadastru şi Publicitate Imobiliară Costesti

A. Partea I. Descrierea imobilului

TEREN Extravilan

Adresa: Jud. Arges

Nr. Crt	Nr cadastral Nr. topografic	Suprafaţa* (mp)	Observaţii / Referinţe
A1		21.800	Sector cadastral:67 Teren neimprejmuit;

B. Partea II. Proprietari şi acte

Inscrieri privitoare la dreptul de proprietate şi alte drepturi reale		Referinţe
/		
Act Notarial nr. 73, din 29/03/2005 emis de BIN CÎRSTOIU VIORICA;		
B1	Intabulare, drept de PROPRIETATE, dobandit prin Iesire Din Indiviziune, cota actuala 1/1, cota initiala 1/1	A1
	1) **CÎRSTEA IOANA**	

C. Partea III. SARCINI .

Inscrieri privind dezmembramintele dreptului de proprietate, drepturi reale de garanţie şi sarcini	Referinţe
NU SUNT	

Neutilizabil în circuitul civil

Anexa Nr. 1 La Partea I

Teren

Nr cadastral	Suprafaţa (mp)*	Observaţii / Referinţe
	21.800	

* Suprafaţa este determinată in planul de proiecţie Stereo 70.

DETALII LINIARE IMOBIL

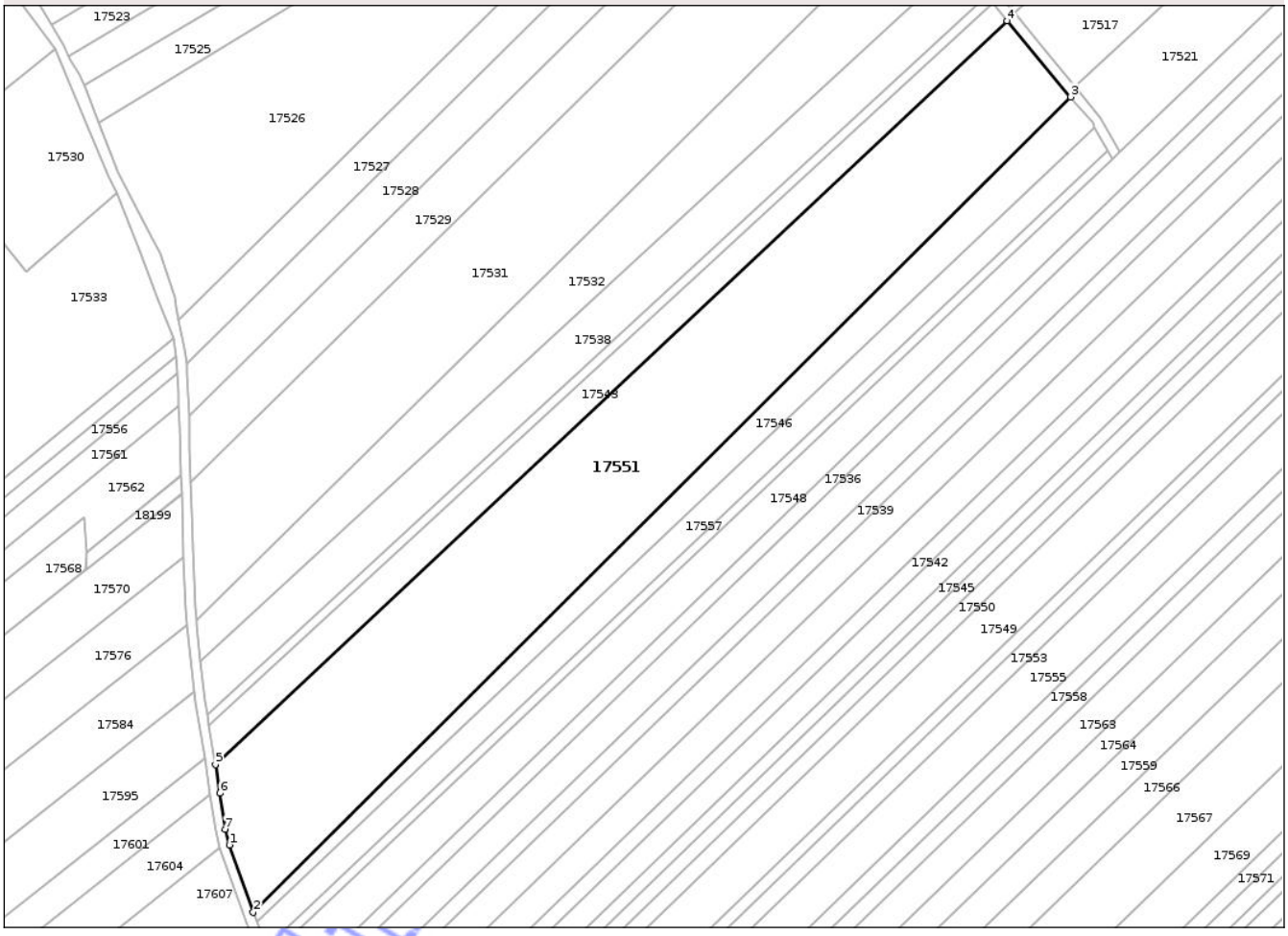

Date referitoare la teren

Crt	Categorie folosinţă	Intra vilan	Suprafaţa (mp)	Tarla	Parcelă	Nr. topo	Observaţii / Referinţe
1	arabil	NU	21.800	57	629	-	

Lungime Segmente
1) Valorile lungimilor segmentelor sunt obţinute din proiecţie în plan.

Punct început	X / Y	Punct sfârşit	X / Y	Lungime segment (** (m)
1	497.354,577 340.486,777	2	497.364,395 340.459,224	29.25
2	497.364,395 340.459,224	3	497.699,062 340.792,78	472.506
3	497.699,062 340.792,78	4	497.673,03 340.823,89	40.565
4	497.673,03 340.823,89	5	497.348,895 340.519,702	444.515
5	497.348,895 340.519,702	6	497.350,678 340.508,008	11.829

Document care conține date cu caracter personal, protejat de prevederile Regulamentului (UE) nr. 679/2016 și Legii 190/2018

Punct început	X / Y	Punct sfârşit	X / Y	Lungime segment (** (m)
6	497.350,678 340.508,008	7	497.352,793 340.493,28	14.879
7	497.352,793 340.493,28	1	497.354,577 340.486,777	6.743

** Lungimile segmentelor sunt determinate în planul de proiecţie Stereo 70 şi sunt rotunjite la 1 milimetru.
*** Distanţa dintre puncte este formată din segmente cumulate ce sunt mai mici decât valoarea 1 milimetru.

Neutilizabil in circuitul civil

DATE DESPRE IMOBILUL NR. 17553

Oficiul de Cadastru şi Publicitate Imobiliară ARGES
Biroul de Cadastru şi Publicitate Imobiliară Costesti

A. Partea I. Descrierea imobilului

TEREN Extravilan

Adresa: Jud. Arges

Nr. Crt	Nr cadastral Nr. topografic	Suprafaţa* (mp)	Observaţii / Referinţe
A1		5.000	Sector cadastral:67 Teren neimprejmuit;

B. Partea II. Proprietari şi acte

Inscrieri privitoare la dreptul de proprietate şi alte drepturi reale		Referinţe
/		
Act Notarial nr. 48, din 30/09/2004 emis de BIN MIRCEA ANIȘOARA;		
B1	Intabulare, drept de PROPRIETATE, dobandit prin Iesire Din Indiviziune, cota actuala 1/1, cota initiala 1/1	A1
	1) **DUMITRU ELENA**	

C. Partea III. SARCINI .

Inscrieri privind dezmembramintele dreptului de proprietate, drepturi reale de garanţie şi sarcini	Referinţe
NU SUNT	

Neutilizabil în circuitul civil

Anexa Nr. 1 La Partea I

Teren

Nr cadastral	Suprafaţa (mp)*	Observaţii / Referinţe
	5.000	

* Suprafaţa este determinată in planul de proiecţie Stereo 70.

DETALII LINIARE IMOBIL

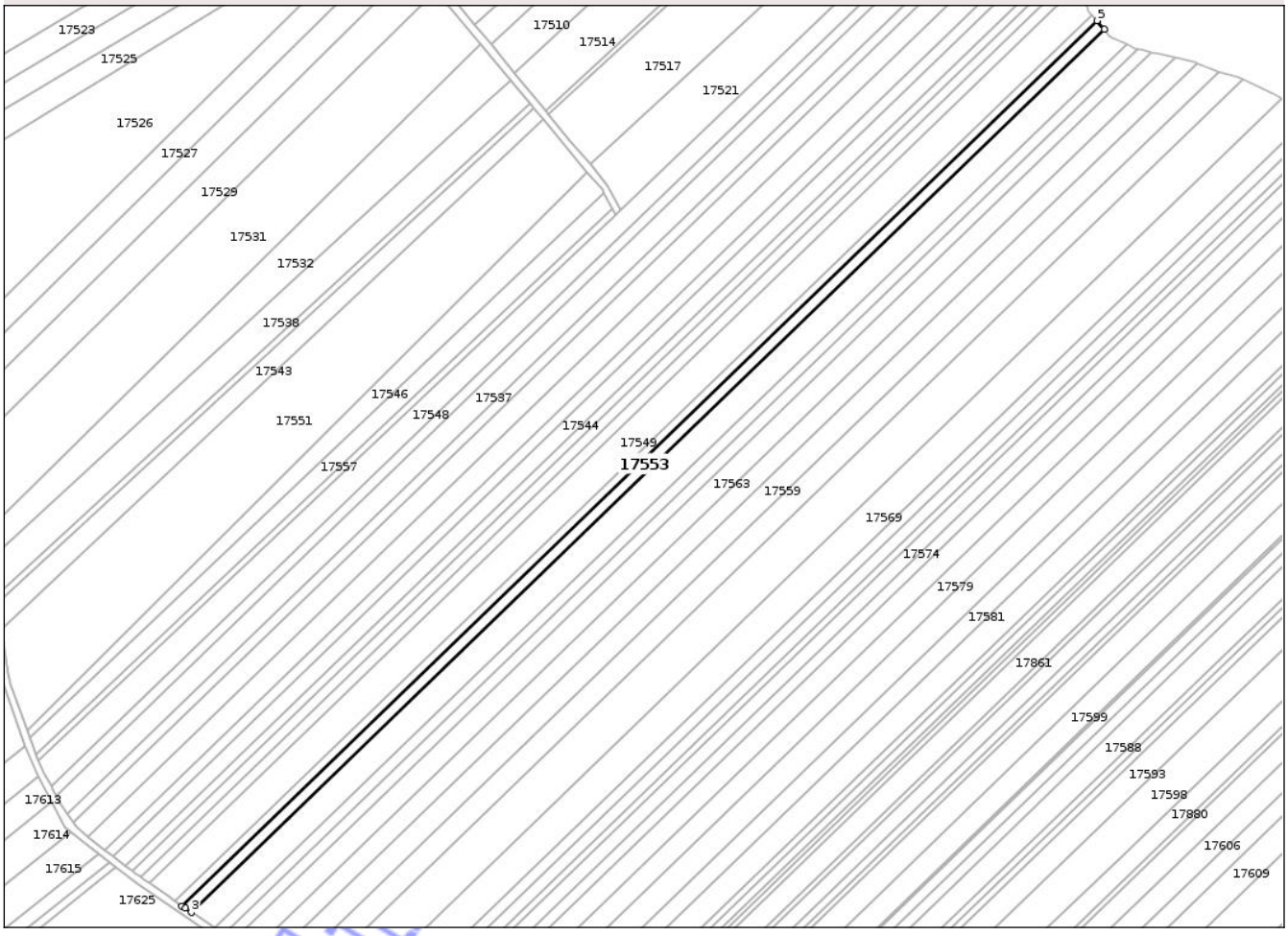

Date referitoare la teren

Crt	Categorie folosință	Intra vilan	Suprafaţa (mp)	Tarla	Parcelă	Nr. topo	Observaţii / Referinţe
1	arabil	NU	5.000	57	629	-	

Lungime Segmente

1) Valorile lungimilor segmentelor sunt obţinute din proiecţie în plan.

Punct început	X / Y	Punct sfârşit	X / Y	Lungime segment (** (m)
1	497.456,947 340.354,635	2	497.458,855 340.353,3	2.329
2	497.458,855 340.353,3	3	497.462,528 340.350,873	4.402
3	497.462,528 340.350,873	4	498.007,932 340.877,973	758.485
4	498.007,932 340.877,973	5	498.003,637 340.882,979	6.596
5	498.003,637 340.882,979	1	497.456,947 340.354,635	760.275

Document care conține date cu caracter personal, protejat de prevederile Regulamentului (UE) nr. 679/2016 și Legii 190/2018

**** Lungimile segmentelor sunt determinate în planul de proiecţie Stereo 70 şi sunt rotunjite la 1 milimetru.**
***** Distanţa dintre puncte este formată din segmente cumulate ce sunt mai mici decât valoarea 1 milimetru.**

Neutilizabil in circuitul civil

DATE DESPRE IMOBILUL NR. 17554

Oficiul de Cadastru şi Publicitate Imobiliară ARGES
Biroul de Cadastru şi Publicitate Imobiliară Costesti

A. Partea I. Descrierea imobilului

TEREN Extravilan

Adresa: Jud. Arges

Nr. Crt	Nr cadastral Nr. topografic	Suprafaţa* (mp)	Observaţii / Referinţe
A1	84043	1.400	Sector cadastral:67 Teren neimprejmuit;

B. Partea II. Proprietari şi acte

Inscrieri privitoare la dreptul de proprietate şi alte drepturi reale		Referinţe
1683 / 08/02/2019		
Act Notarial nr. 233, din 06/02/2019 emis de Grecu Carmen;		
B3	Intabulare, drept de PROPRIETATE, dobandit prin Conventie, cota actuala 1/1, cota initiala 1/1	A1
	1) **SOCIETATEA AGRIMATIS LAND SRL**, CIF:37152857	

C. Partea III. SARCINI .

Inscrieri privind dezmembramintele dreptului de proprietate, drepturi reale de garanţie şi sarcini	Referinţe
NU SUNT	

Neutilizabil în circuitul civil

Anexa Nr. 1 La Partea I

Teren

Nr cadastral	Suprafaţa (mp)*	Observaţii / Referinţe
84043	1.400	

* Suprafaţa este determinată in planul de proiecţie Stereo 70.

DETALII LINIARE IMOBIL

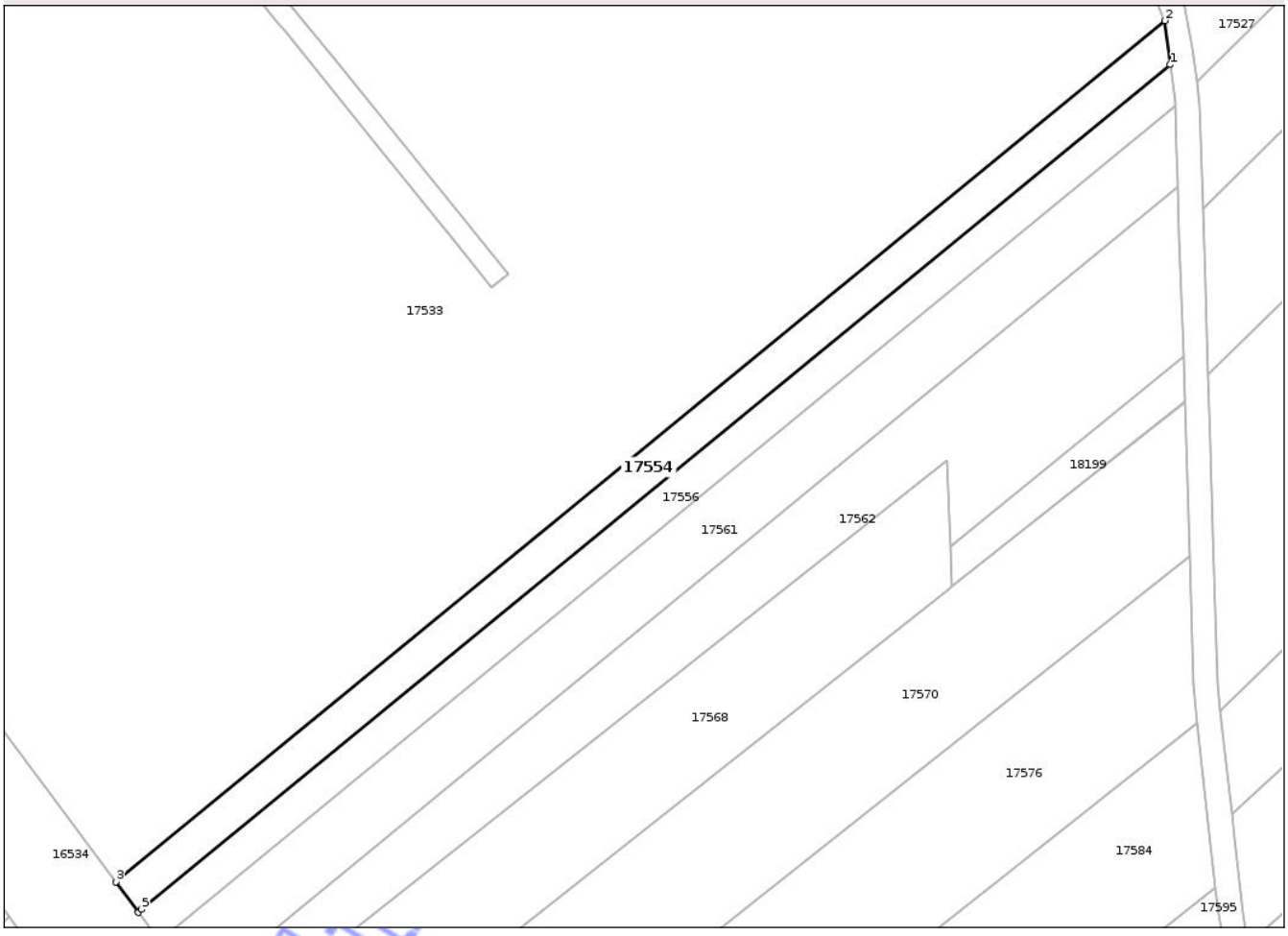

Date referitoare la teren

Crt	Categorie folosință	Intra vilan	Suprafaţa (mp)	Tarla	Parcelă	Nr. topo	Observaţii / Referinţe
1	arabil	NU	1.400	57	-	-	

Lungime Segmente
1) Valorile lungimilor segmentelor sunt obţinute din proiecţie în plan.

Punct început	X / Y	Punct sfârşit	X / Y	Lungime segment (** (m)
1	497.332,569 340.686,595	2	497.331,66 340.693,897	7.358
2	497.331,66 340.693,897	3	497.156,781 340.550,521	226.14
3	497.156,781 340.550,521	4	497.160,546 340.545,424	6.337
4	497.160,546 340.545,424	5	497.161,023 340.545,901	0.675
5	497.161,023 340.545,901	1	497.332,569 340.686,595	221.862

Document care conține date cu caracter personal, protejat de prevederile Regulamentului (UE) nr. 679/2016 și Legii 190/2018

**** Lungimile segmentelor sunt determinate în planul de proiecţie Stereo 70 şi sunt rotunjite la 1 milimetru.**
***** Distanţa dintre puncte este formată din segmente cumulate ce sunt mai mici decât valoarea 1 milimetru.**

Neutilizabil in circuitul civil

DATE DESPRE IMOBILUL NR. 17555

Oficiul de Cadastru şi Publicitate Imobiliară ARGES
Biroul de Cadastru şi Publicitate Imobiliară Costesti

A. Partea I. Descrierea imobilului

TEREN Extravilan

Adresa: Jud. Arges

Nr. Crt	Nr cadastral Nr. topografic	Suprafaţa* (mp)	Observaţii / Referinţe
A1	84351	12.300	Sector cadastral:67 Teren neimprejmuit; Parte din CF 84351

B. Partea II. Proprietari şi acte

Inscrieri privitoare la dreptul de proprietate şi alte drepturi reale		Referinţe
4856 / 17/02/2020		
Act Notarial nr. 218, din 10/02/2020 emis de Grecu Carmen;		
B3	Intabulare, drept de PROPRIETATE, bun comun, dobandit prin Conventie, cota actuala 1/1, cota initiala 1/1	A1
	1) **DULDURUC ION**, casatorit cu 2) **DULDURUC DORINA GEORGETA**	

C. Partea III. SARCINI .

Inscrieri privind dezmembramintele dreptului de proprietate, drepturi reale de garanţie şi sarcini	Referinţe
NU SUNT	

Neutilizabil în circuitul civil

Anexa Nr. 1 La Partea I

Teren

Nr cadastral	Suprafaţa (mp)*	Observaţii / Referinţe
84351	12.300	Parte din CF 84351

* Suprafaţa este determinată in planul de proiecţie Stereo 70.

DETALII LINIARE IMOBIL

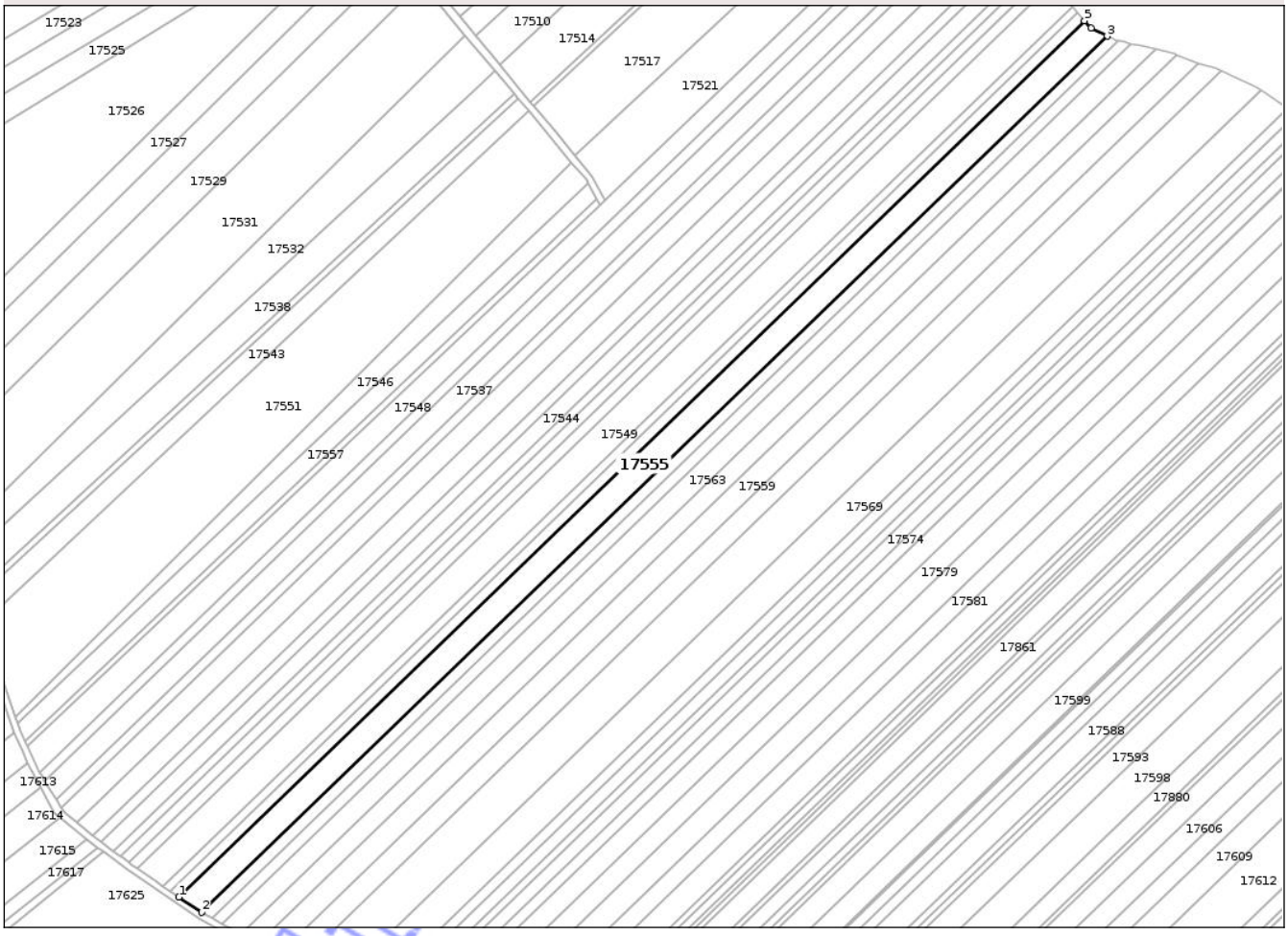

Date referitoare la teren

Crt	Categorie folosință	Intra vilan	Suprafaţa (mp)	Tarla	Parcelă	Nr. topo	Observaţii / Referinţe
1	arabil	NU	12.300	57	629	-	

Lungime Segmente
1) Valorile lungimilor segmentelor sunt obţinute din proiecţie în plan.

Punct început	X / Y	Punct sfârşit	X / Y	Lungime segment (** (m)
1	497.462,528 340.350,873	2	497.476,404 340.341,704	16.632
2	497.476,404 340.341,704	3	498.021,704 340.868,704	758.341
3	498.021,704 340.868,704	4	498.011,827 340.873,433	10.951
4	498.011,827 340.873,433	5	498.007,932 340.877,973	5.982
5	498.007,932 340.877,973	1	497.462,528 340.350,873	758.485

Document care conține date cu caracter personal, protejat de prevederile Regulamentului (UE) nr. 679/2016 și Legii 190/2018

**** Lungimile segmentelor sunt determinate în planul de proiecţie Stereo 70 şi sunt rotunjite la 1 milimetru.**
***** Distanţa dintre puncte este formată din segmente cumulate ce sunt mai mici decât valoarea 1 milimetru.**

Neutilizabil in circuitul civil

DATE DESPRE IMOBILUL NR. 17556

Oficiul de Cadastru şi Publicitate Imobiliară ARGES
Biroul de Cadastru şi Publicitate Imobiliară Costesti

A. Partea I. Descrierea imobilului

TEREN Extravilan

Adresa: Jud. Arges

Nr. Crt	Nr cadastral Nr. topografic	Suprafaţa* (mp)	Observaţii / Referinţe
A1	84335	1.300	Sector cadastral:67 Teren neimprejmuit;

B. Partea II. Proprietari şi acte

Inscrieri privitoare la dreptul de proprietate şi alte drepturi reale		Referinţe
7316 / 26/02/2020		
Act Notarial nr. 368, din 25/02/2020 emis de Grecu Carmen;		
B3	Intabulare, drept de PROPRIETATE, dobandit prin Conventie, cota actuala 1/1, cota initiala 1/1	A1
	1) **SOCIETATEA AGRIMATIS LAND SRL**, CIF:37152857	

C. Partea III. SARCINI .

Inscrieri privind dezmembramintele dreptului de proprietate, drepturi reale de garanţie şi sarcini	Referinţe
NU SUNT	

Neutilizabil în circuitul civil

Anexa Nr. 1 La Partea I

Teren

Nr cadastral	Suprafaţa (mp)*	Observaţii / Referinţe
84335	1.300	

* Suprafaţa este determinată in planul de proiecţie Stereo 70.

DETALII LINIARE IMOBIL

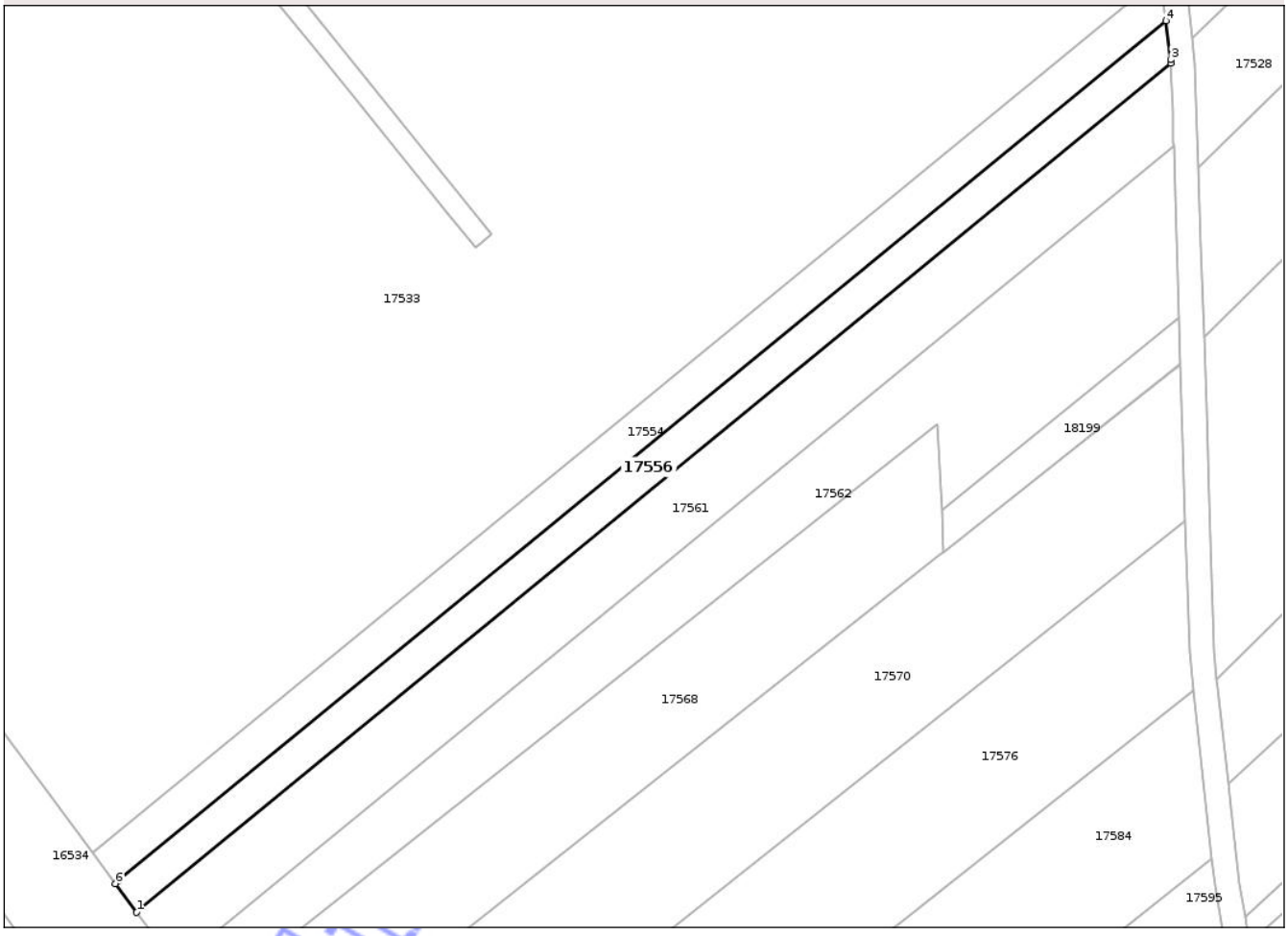

Date referitoare la teren

Crt	Categorie folosință	Intra vilan	Suprafaţa (mp)	Tarla	Parcelă	Nr. topo	Observaţii / Referinţe
1	pasune	NU	1.300	57	634	-	

Lungime Segmente
1) Valorile lungimilor segmentelor sunt obţinute din proiecţie în plan.

Punct început	X / Y	Punct sfârşit	X / Y	Lungime segment (** (m)
1	497.164,01 340.540,737	2	497.333,382 340.679,647	219.05
2	497.333,382 340.679,647	3	497.333,361 340.680,237	0.59
3	497.333,361 340.680,237	4	497.332,569 340.686,595	6.407
4	497.332,569 340.686,595	5	497.161,023 340.545,901	221.862
5	497.161,023 340.545,901	6	497.160,546 340.545,424	0.675

Document care conține date cu caracter personal, protejat de prevederile Regulamentului (UE) nr. 679/2016 și Legii 190/2018

Punct început	X / Y	Punct sfârşit	X / Y	Lungime segment (** (m)
6	497.160,546 340.545,424	1	497.164,01 340.540,737	5.828

** Lungimile segmentelor sunt determinate în planul de proiecţie Stereo 70 şi sunt rotunjite la 1 milimetru.
*** Distanţa dintre puncte este formată din segmente cumulate ce sunt mai mici decât valoarea 1 milimetru.

Neutilizabil in circuitul civil

DATE DESPRE IMOBILUL NR. 17557

Oficiul de Cadastru şi Publicitate Imobiliară ARGES
Biroul de Cadastru şi Publicitate Imobiliară Costesti

A. Partea I. Descrierea imobilului

TEREN Extravilan

Adresa: Jud. Arges

Nr. Crt	Nr cadastral Nr. topografic	Suprafaţa* (mp)	Observaţii / Referinţe
A1		5.000	Sector cadastral:67 Teren neimprejmuit;

B. Partea II. Proprietari şi acte

Inscrieri privitoare la dreptul de proprietate şi alte drepturi reale		Referinţe
/		
Act Notarial nr. 2733, din 12/11/2004 emis de BIN Grecu Carmen;		
B1	Intabulare, drept de PROPRIETATE, dobandit prin Iesire Din Indiviziune, cota actuala 1/1, cota initiala 1/1	A1
	1) **PĂTRAȘCU FLOREA**	

C. Partea III. SARCINI .

Inscrieri privind dezmembramintele dreptului de proprietate, drepturi reale de garanţie şi sarcini	Referinţe
NU SUNT	

Neutilizabil în circuitul civil

Anexa Nr. 1 La Partea I

Teren

Nr cadastral	Suprafaţa (mp)*	Observaţii / Referinţe
	5.000	

* Suprafaţa este determinată in planul de proiecţie Stereo 70.

DETALII LINIARE IMOBIL

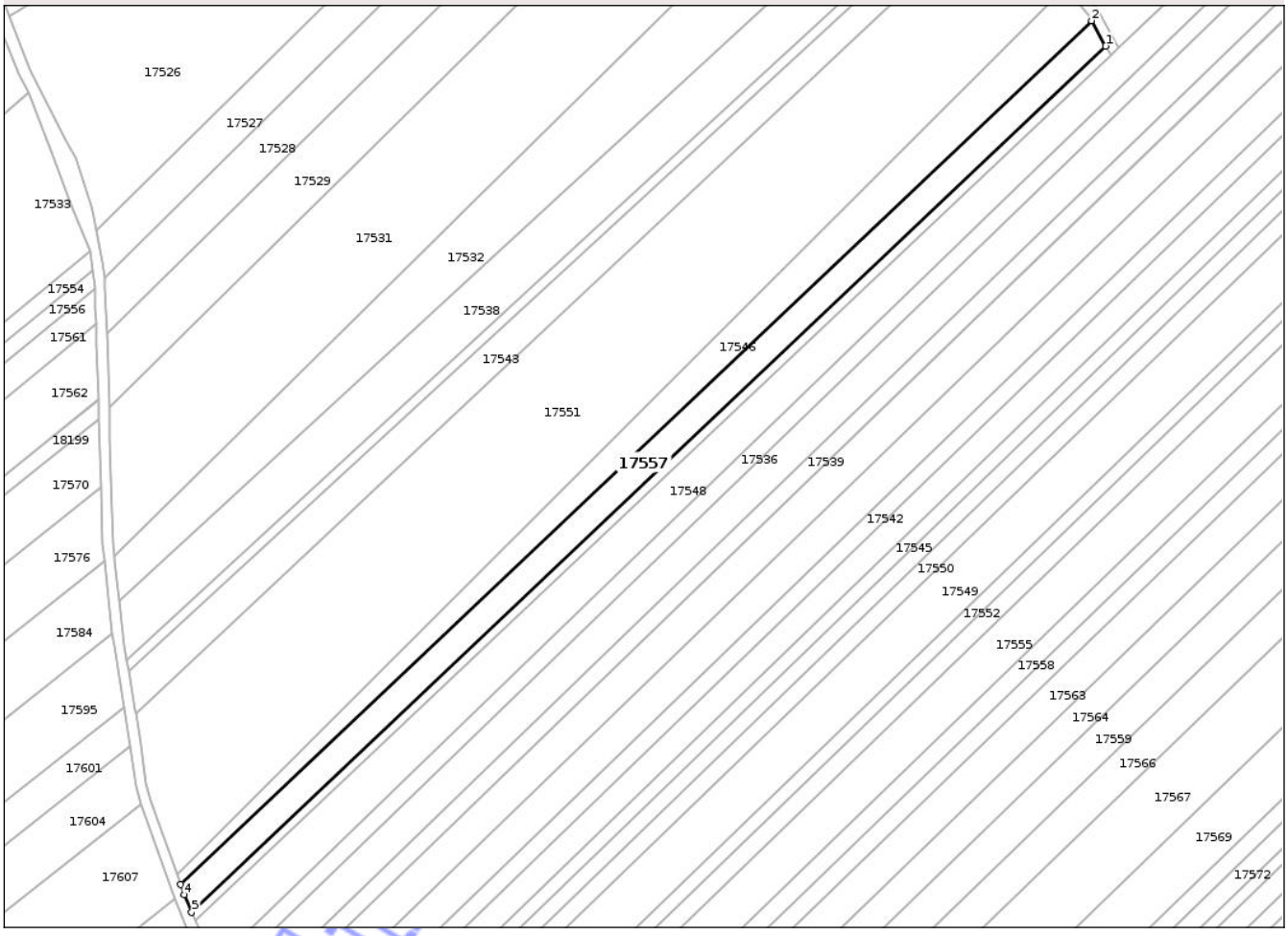

Date referitoare la teren

Crt	Categorie folosinţă	Intra vilan	Suprafaţa (mp)	Tarla	Parcelă	Nr. topo	Observaţii / Referinţe
1	arabil	NU	5.000	57	629	-	

Lungime Segmente

1) Valorile lungimilor segmentelor sunt obţinute din proiecţie în plan.

Punct început	X / Y	Punct sfârşit	X / Y	Lungime segment (** (m)
1	497.714,299 340.770,88	2	497.708,982 340.780,387	10.893
2	497.708,982 340.780,387	3	497.365,745 340.455,436	472.657
3	497.365,745 340.455,436	4	497.367,164 340.451,454	4.227
4	497.367,164 340.451,454	5	497.369,955 340.444,88	7.142
5	497.369,955 340.444,88	1	497.714,299 340.770,88	474.182

Document care conține date cu caracter personal, protejat de prevederile Regulamentului (UE) nr. 679/2016 și Legii 190/2018

**** Lungimile segmentelor sunt determinate în planul de proiecţie Stereo 70 şi sunt rotunjite la 1 milimetru.**
***** Distanţa dintre puncte este formată din segmente cumulate ce sunt mai mici decât valoarea 1 milimetru.**

Neutilizabil in circuitul civil

DATE DESPRE IMOBILUL NR. 17552

Oficiul de Cadastru şi Publicitate Imobiliară ARGES
Biroul de Cadastru şi Publicitate Imobiliară Costesti

A. Partea I. Descrierea imobilului

TEREN Extravilan

Adresa: Jud. Arges

Nr. Crt	Nr cadastral Nr. topografic	Suprafaţa* (mp)	Observaţii / Referinţe
A1		3.700	Sector cadastral:67 Teren neimprejmuit;

B. Partea II. Proprietari şi acte

Inscrieri privitoare la dreptul de proprietate şi alte drepturi reale		Referinţe
/		
Hotarare Judecatoreasca nr. 618, din 23/07/2020 emis de JUDECATORIA COSTESTI;		
B1	Intabulare, drept de PROPRIETATE, dobandit prin Iesire Din Indiviziune, cota actuala 1/1, cota initiala 1/1	A1
	1) **Pavel Marin**	

C. Partea III. SARCINI .

Inscrieri privind dezmembramintele dreptului de proprietate, drepturi reale de garanţie şi sarcini	Referinţe
NU SUNT	

Neutilizabil în circuitul civil

Anexa Nr. 1 La Partea I

Teren

Nr cadastral	Suprafaţa (mp)*	Observaţii / Referinţe
	3.700	

* Suprafaţa este determinată in planul de proiecţie Stereo 70.

DETALII LINIARE IMOBIL

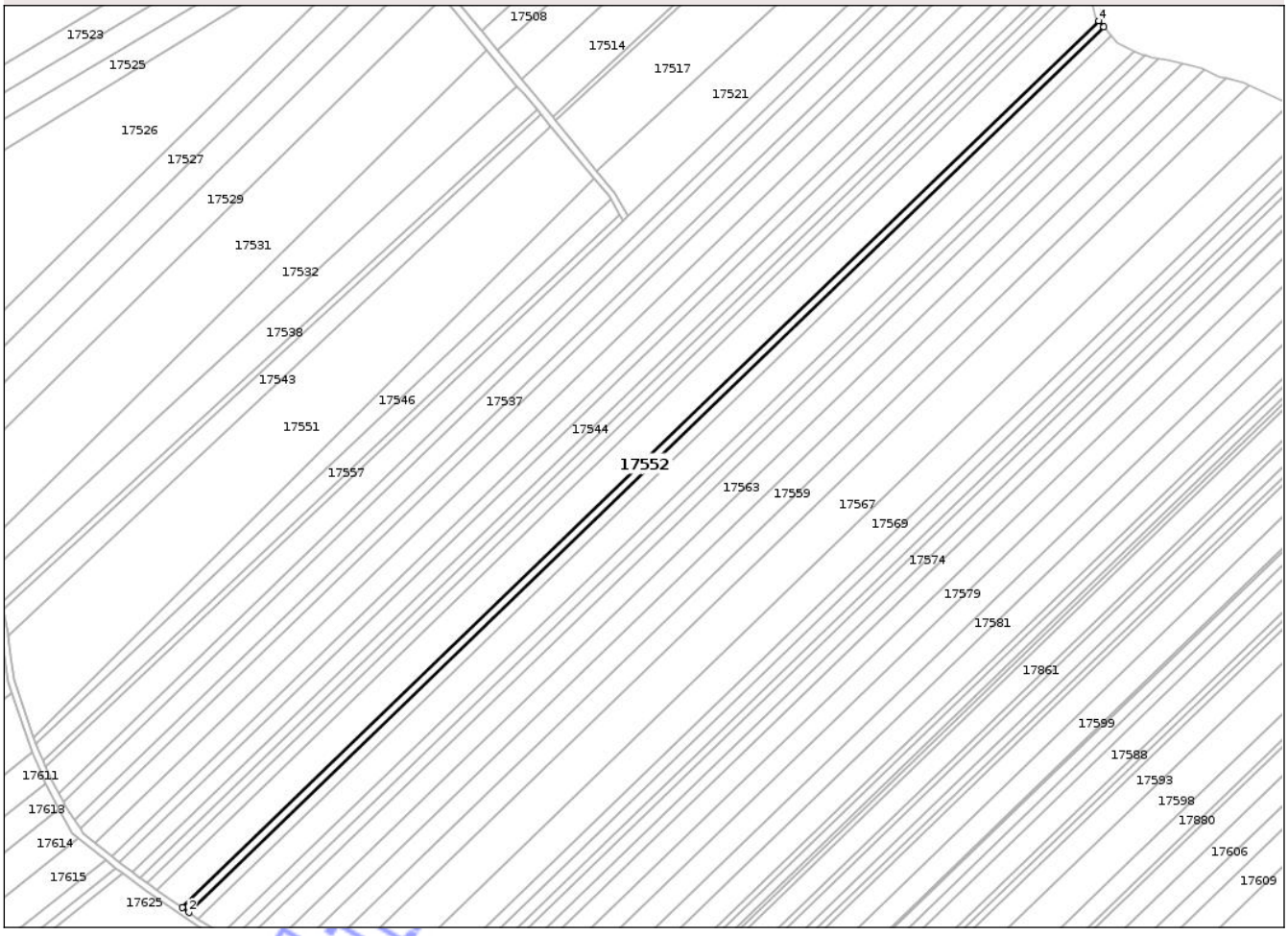

Date referitoare la teren

Crt	Categorie folosinţă	Intra vilan	Suprafaţa (mp)	Tarla	Parcelă	Nr. topo	Observaţii / Referinţe
1	arabil	NU	3.700	57	629	-	

Lungime Segmente

1) Valorile lungimilor segmentelor sunt obţinute din proiecţie în plan.

Punct început	X / Y	Punct sfârşit	X / Y	Lungime segment (** (m)
1	497.452,888 340.357,475	2	497.456,947 340.354,635	4.954
2	497.456,947 340.354,635	3	498.003,637 340.882,979	760.275
3	498.003,637 340.882,979	4	498.000,465 340.886,676	4.871
4	498.000,465 340.886,676	1	497.452,888 340.357,475	761.508

**** Lungimile segmentelor sunt determinate în planul de proiecţie Stereo 70 şi sunt rotunjite la 1 milimetru.**

Document care conține date cu caracter personal, protejat de prevederile Regulamentului (UE) nr. 679/2016 și Legii 190/2018

***** Distanţa dintre puncte este formată din segmente cumulate ce sunt mai mici decât valoarea 1 milimetru.**

Neutilizabil in circuitul civil

DATE DESPRE IMOBILUL NR. 17558

Oficiul de Cadastru şi Publicitate Imobiliară ARGES
Biroul de Cadastru şi Publicitate Imobiliară Costesti

A. Partea I. Descrierea imobilului

TEREN Extravilan

Adresa: Jud. Arges

Nr. Crt	Nr cadastral Nr. topografic	Suprafaţa* (mp)	Observaţii / Referinţe
A1	81588	5.000	Sector cadastral:67 Teren neimprejmuit; Parte din CF 81588

B. Partea II. Proprietari şi acte

Inscrieri privitoare la dreptul de proprietate şi alte drepturi reale		Referinţe
10622 / 24/12/2013		
Act Notarial nr. 4408, din 18/12/2013 emis de N.P. GRECU CARMEN;		
B1	Se infiinteaza cartea funciara 81588 a imobilului cu numarul cadastral 81588/Buzoesti, rezultat din dezmembrarea imobilului cu numarul cadastral 81477 inscris in cartea funciara 81477;	A1
10625 / 24/12/2013		
Act Notarial nr. 4411, din 18/12/2013 emis de GRECU CARMEN;		
B5	Intabulare, drept de PROPRIETATEbun comun,, dobandit prin Conventie, cota actuala 1/1, cota initiala 1/1	A1
	1) **PENA AURELIA**, , casatorita cu 2) **PENA CONSTANTIN**	

C. Partea III. SARCINI .

Inscrieri privind dezmembramintele dreptului de proprietate, drepturi reale de garanţie şi sarcini	Referinţe
NU SUNT	

Neutilizabil în circuitul civil

Anexa Nr. 1 La Partea I

Teren

Nr cadastral	Suprafaţa (mp)*	Observaţii / Referinţe
81588	5.000	Parte din CF 81588

* Suprafaţa este determinată in planul de proiecţie Stereo 70.

DETALII LINIARE IMOBIL



Date referitoare la teren

Crt	Categorie folosinţă	Intra vilan	Suprafaţa (mp)	Tarla	Parcelă	Nr. topo	Observaţii / Referinţe
1	arabil	NU	5.000	57	629	-	

Lungime Segmente

1) Valorile lungimilor segmentelor sunt obţinute din proiecţie în plan.

Punct început	X / Y	Punct sfârşit	X / Y	Lungime segment (** (m)
1	497.476,404 340.341,704	2	497.478,156 340.340,546	2.1
2	497.478,156 340.340,546	3	497.482,361 340.338,297	4.769
3	497.482,361 340.338,297	4	498.028,33 340.865,943	759.271
4	498.028,33 340.865,943	5	498.026,687 340.866,318	1.685
5	498.026,687 340.866,318	6	498.021,704 340.868,704	5.525

Document care conține date cu caracter personal, protejat de prevederile Regulamentului (UE) nr. 679/2016 și Legii 190/2018

Punct început	X / Y	Punct sfârşit	X / Y	Lungime segment (** (m)
6	498.021,704 340.868,704	1	497.476,404 340.341,704	758.341

** Lungimile segmentelor sunt determinate în planul de proiecţie Stereo 70 şi sunt rotunjite la 1 milimetru.
*** Distanţa dintre puncte este formată din segmente cumulate ce sunt mai mici decât valoarea 1 milimetru.

Neutilizabil in circuitul civil

DATE DESPRE IMOBILUL NR. 17559

Oficiul de Cadastru şi Publicitate Imobiliară ARGES
Biroul de Cadastru şi Publicitate Imobiliară Costesti

A. Partea I. Descrierea imobilului

TEREN Extravilan

Adresa: Jud. Arges

Nr. Crt	Nr cadastral Nr. topografic	Suprafaţa* (mp)	Observaţii / Referinţe
A1		10.000	Sector cadastral:67 Teren neimprejmuit;

B. Partea II. Proprietari şi acte

Inscrieri privitoare la dreptul de proprietate şi alte drepturi reale		Referinţe
/		
Act Administrativ nr. 56809, din 01/11/1994 emis de CJSDPAT ARGES;		
B1	Intabulare, drept de PROPRIETATE, dobandit prin Reconstituire, cota actuala 1/1, cota initiala 1/1	A1
	1) **PAVEL A MARIN**	

C. Partea III. SARCINI .

Inscrieri privind dezmembramintele dreptului de proprietate, drepturi reale de garanţie şi sarcini	Referinţe
NU SUNT	

Neutilizabil în circuitul civil

Anexa Nr. 1 La Partea I

Teren

Nr cadastral	Suprafaţa (mp)*	Observaţii / Referinţe
	10.000	

* Suprafaţa este determinată in planul de proiecţie Stereo 70.

DETALII LINIARE IMOBIL

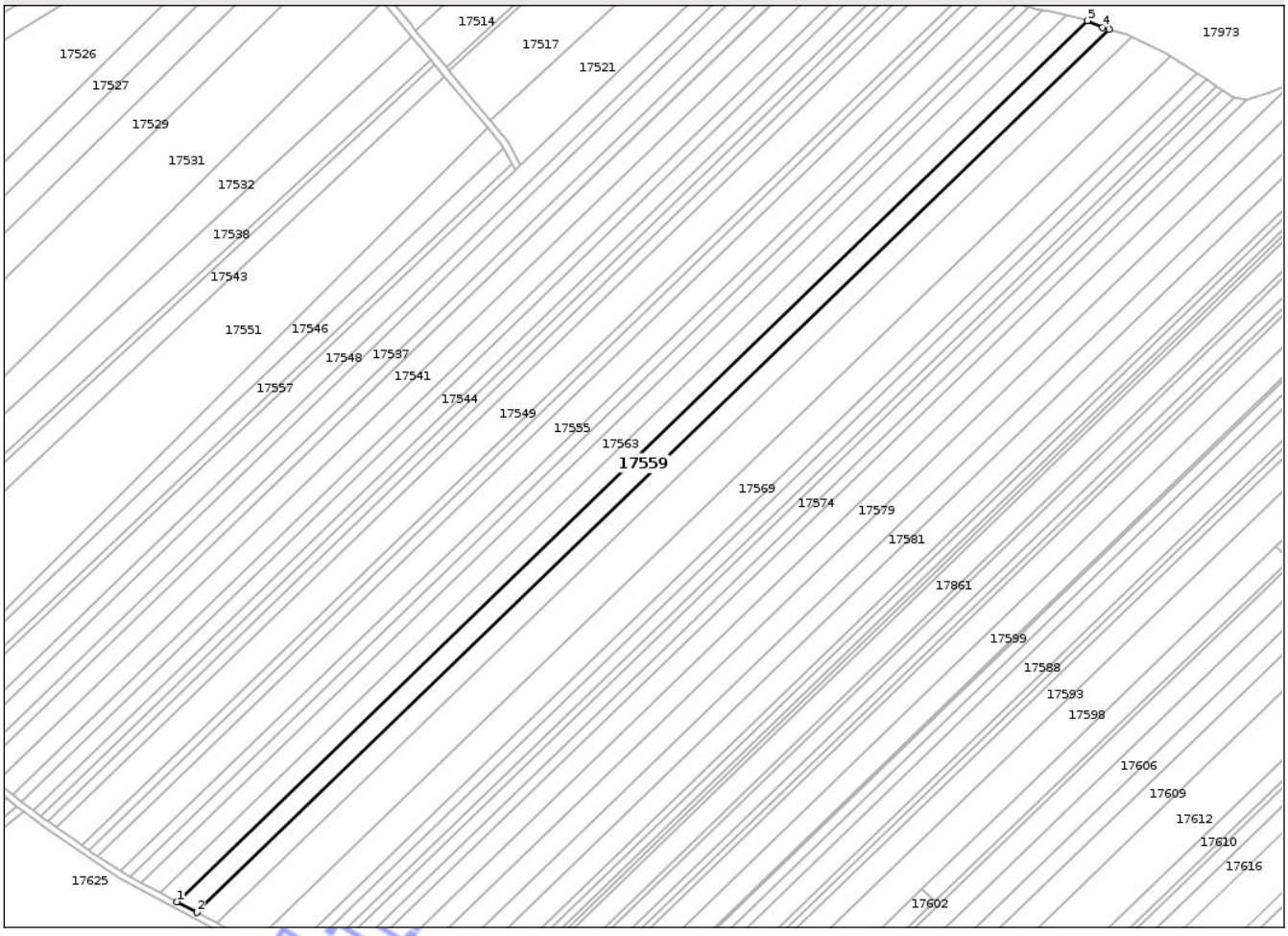

Date referitoare la teren

Crt	Categorie folosinţă	Intra vilan	Suprafaţa (mp)	Tarla	Parcelă	Nr. topo	Observaţii / Referinţe
1	arabil	NU	10.000	57	629	-	Diferenta de suprafata se regaseste la ID-ul

Lungime Segmente
1) Valorile lungimilor segmentelor sunt obţinute din proiecţie în plan.

Punct început	X / Y	Punct sfârşit	X / Y	Lungime segment (** (m)
1	497.510,48 340.323,257	2	497.522,516 340.316,819	13.65
2	497.522,516 340.316,819	3	498.076,67 340.852,375	770.654
3	498.076,67 340.852,375	4	498.072,545 340.853,51	4.278
4	498.072,545 340.853,51	5	498.063,466 340.857,685	9.993
5	498.063,466 340.857,685	1	497.510,48 340.323,257	769.03

Document care conține date cu caracter personal, protejat de prevederile Regulamentului (UE) nr. 679/2016 și Legii 190/2018

**** Lungimile segmentelor sunt determinate în planul de proiecţie Stereo 70 şi sunt rotunjite la 1 milimetru.**
***** Distanţa dintre puncte este formată din segmente cumulate ce sunt mai mici decât valoarea 1 milimetru.**

Neutilizabil in circuitul civil

DATE DESPRE IMOBILUL NR. 17560

Oficiul de Cadastru şi Publicitate Imobiliară ARGES
Biroul de Cadastru şi Publicitate Imobiliară Costesti

A. Partea I. Descrierea imobilului

TEREN Extravilan

Adresa: Jud. Arges

Nr. Crt	Nr cadastral Nr. topografic	Suprafaţa* (mp)	Observaţii / Referinţe
A1	81589	5.000	Sector cadastral:67 Teren neimprejmuit; Parte din CF 81589

B. Partea II. Proprietari şi acte

Inscrieri privitoare la dreptul de proprietate şi alte drepturi reale		Referinţe
10622 / 24/12/2013		
Act Notarial nr. 4408, din 18/12/2013 emis de N.P. GRECU CARMEN;		
B1	Se infiinteaza cartea funciara 81589 a imobilului cu numarul cadastral 81589/Buzoesti, rezultat din dezmembrarea imobilului cu numarul cadastral 81477 inscris in cartea funciara 81477;	A1
6969 / 21/08/2014		
Act Notarial nr. 476, din 19/08/2014 emis de DUMITRU SANDA MAGDALENA;		
B7	Intabulare, drept de PROPRIETATEbun propriu,, dobandit prin Conventie, cota actuala 1/1, cota initiala 1/1	A1
	1) **NICOLAE COSMIN BOGDAN**, , necasatorit	

C. Partea III. SARCINI .

Inscrieri privind dezmembramintele dreptului de proprietate, drepturi reale de garanţie şi sarcini	Referinţe
NU SUNT	

Neutilizabil în circuitul civil

Anexa Nr. 1 La Partea I

Teren

Nr cadastral	Suprafaţa (mp)*	Observaţii / Referinţe
81589	5.000	Parte din CF 81589

* Suprafaţa este determinată in planul de proiecţie Stereo 70.

DETALII LINIARE IMOBIL



Date referitoare la teren

Crt	Categorie folosinţă	Intra vilan	Suprafaţa (mp)	Tarla	Parcelă	Nr. topo	Observaţii / Referinţe
1	arabil	NU	5.000	57	629	-	

Lungime Segmente

1) Valorile lungimilor segmentelor sunt obţinute din proiecţie în plan.

Punct început	X / Y	Punct sfârşit	X / Y	Lungime segment (** (m)
1	497.482,361 340.338,297	2	497.488,452 340.335,039	6.908
2	497.488,452 340.335,039	3	498.035,983 340.864,195	761.444
3	498.035,983 340.864,195	4	498.031,956 340.865,115	4.131
4	498.031,956 340.865,115	5	498.028,33 340.865,943	3.719
5	498.028,33 340.865,943	1	497.482,361 340.338,297	759.271

Document care conține date cu caracter personal, protejat de prevederile Regulamentului (UE) nr. 679/2016 și Legii 190/2018

**** Lungimile segmentelor sunt determinate în planul de proiecţie Stereo 70 şi sunt rotunjite la 1 milimetru.**
***** Distanţa dintre puncte este formată din segmente cumulate ce sunt mai mici decât valoarea 1 milimetru.**

Neutilizabil in circuitul civil

DATE DESPRE IMOBILUL NR. 17561

Oficiul de Cadastru şi Publicitate Imobiliară ARGES
Biroul de Cadastru şi Publicitate Imobiliară Costesti

A. Partea I. Descrierea imobilului

TEREN Extravilan

Adresa: Jud. Arges

Nr. Crt	Nr cadastral Nr. topografic	Suprafaţa* (mp)	Observaţii / Referinţe
A1	89577	2.300	Sector cadastral:67 Teren neimprejmuit;

B. Partea II. Proprietari şi acte

Inscrieri privitoare la dreptul de proprietate şi alte drepturi reale		Referinţe
7754 / 23/03/2021		
Act Notarial nr. 1365, din 19/03/2021 emis de Danciu Ilie;		
B2	Intabulare, drept de PROPRIETATE, dobandit prin Conventie, cota actuala 1/1, cota initiala 1/1	A1
	1) **SOCIETATEA AGRIMATIS LAND SRL**, CIF:37152857	

C. Partea III. SARCINI .

Inscrieri privind dezmembramintele dreptului de proprietate, drepturi reale de garanţie şi sarcini	Referinţe
NU SUNT	

Neutilizabil în circuitul civil

Anexa Nr. 1 La Partea I

Teren

Nr cadastral	Suprafaţa (mp)*	Observaţii / Referinţe
89577	2.300	

* Suprafaţa este determinată in planul de proiecţie Stereo 70.

DETALII LINIARE IMOBIL

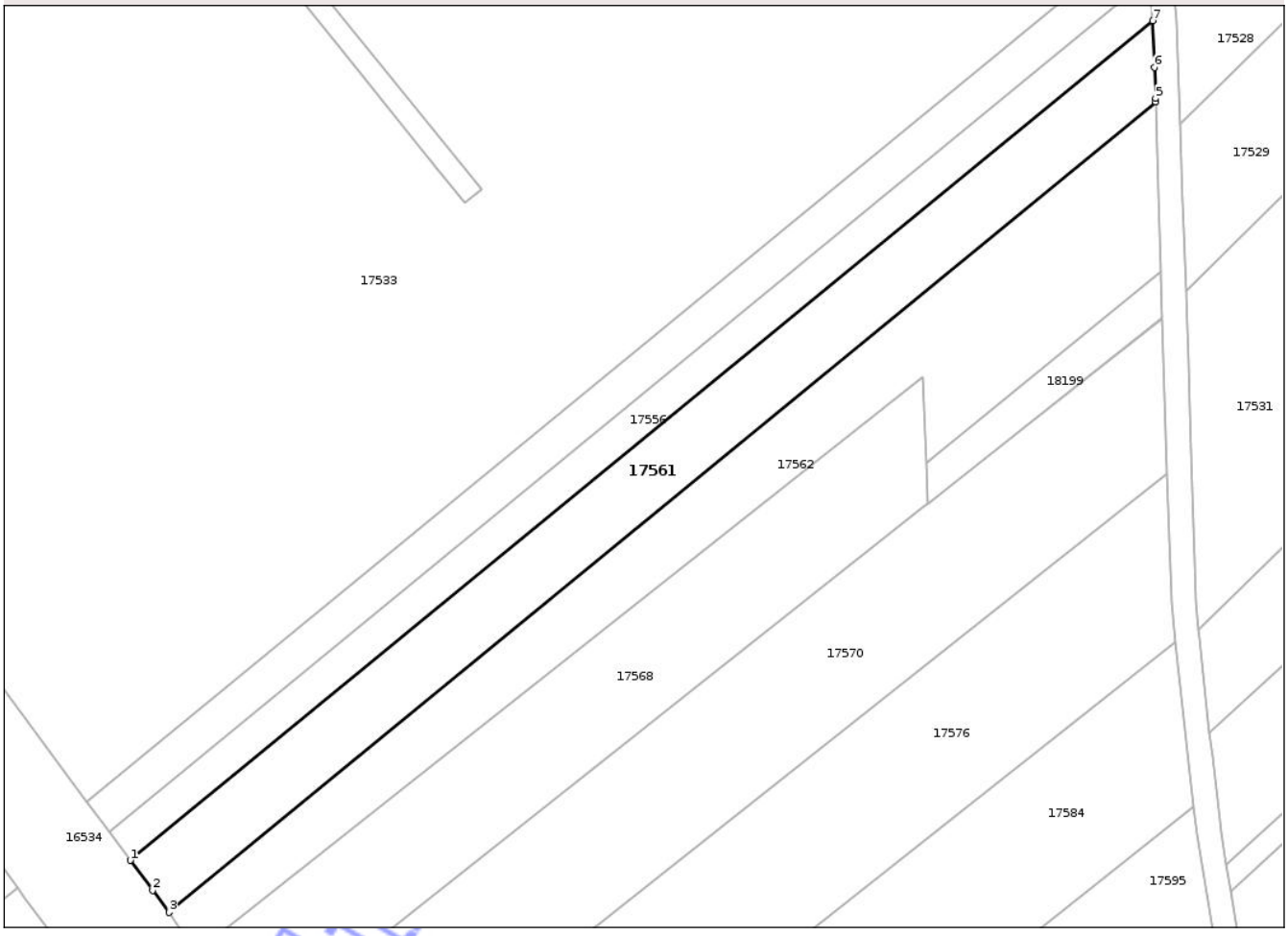

Date referitoare la teren

Crt	Categorie folosință	Intra vilan	Suprafaţa (mp)	Tarla	Parcelă	Nr. topo	Observaţii / Referinţe
1	pasune	NU	2.300	57	-	-	

Lungime Segmente
1) Valorile lungimilor segmentelor sunt obţinute din proiecţie în plan.

Punct început	X / Y	Punct sfârşit	X / Y	Lungime segment (** (m)
1	497.164,01 340.540,737	2	497.167,669 340.535,785	6.157
2	497.167,669 340.535,785	3	497.170,369 340.532,132	4.543
3	497.170,369 340.532,132	4	497.333,855 340.666,216	211.438
4	497.333,855 340.666,216	5	497.333,837 340.666,773	0.557
5	497.333,837 340.666,773	6	497.333,655 340.671,918	5.148

Document care conține date cu caracter personal, protejat de prevederile Regulamentului (UE) nr. 679/2016 și Legii 190/2018

Punct început	X / Y	Punct sfârşit	X / Y	Lungime segment (** (m)
6	497.333,655 340.671,918	7	497.333,382 340.679,647	7.734
7	497.333,382 340.679,647	1	497.164,01 340.540,737	219.05

** Lungimile segmentelor sunt determinate în planul de proiecţie Stereo 70 şi sunt rotunjite la 1 milimetru.
*** Distanţa dintre puncte este formată din segmente cumulate ce sunt mai mici decât valoarea 1 milimetru.

Neutilizabil în circuitul civil

DATE DESPRE IMOBILUL NR. 17562

Oficiul de Cadastru şi Publicitate Imobiliară ARGES
Biroul de Cadastru şi Publicitate Imobiliară Costesti

A. Partea I. Descrierea imobilului

TEREN Extravilan

Adresa: Jud. Arges

Nr. Crt	Nr cadastral Nr. topografic	Suprafaţa* (mp)	Observaţii / Referinţe
A1	91513	2.600	Sector cadastral:67 Teren neimprejmuit;

B. Partea II. Proprietari şi acte

Inscrieri privitoare la dreptul de proprietate şi alte drepturi reale		Referinţe
126 / 04/01/2023		
Act Notarial nr. 2962, din 28/12/2022 emis de Grecu Carmen;		
B2	Intabulare, drept de PROPRIETATE, dobandit prin Conventie, cota actuala 1/1, cota initiala 1/1	A1
	1) **SOCIETATEA AGRIMATIS LAND SRL**, CIF:37152857	

C. Partea III. SARCINI .

Inscrieri privind dezmembramintele dreptului de proprietate, drepturi reale de garanţie şi sarcini	Referinţe
NU SUNT	

Neutilizabil în circuitul civil

Anexa Nr. 1 La Partea I

Teren

Nr cadastral	Suprafaţa (mp)*	Observaţii / Referinţe
91513	2.600	

* Suprafaţa este determinată in planul de proiecţie Stereo 70.

DETALII LINIARE IMOBIL

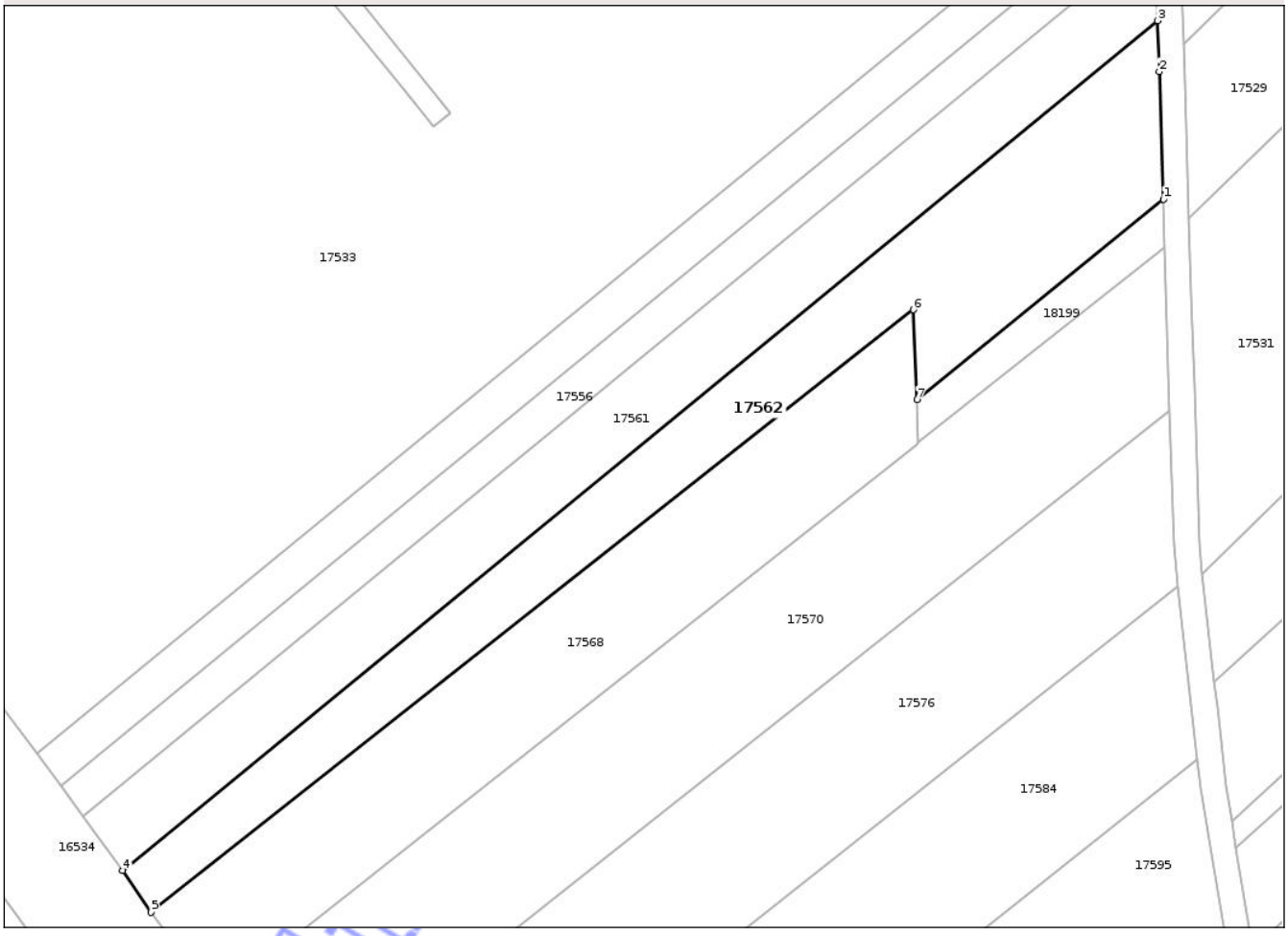

Date referitoare la teren

Crt	Categorie folosință	Intra vilan	Suprafaţa (mp)	Tarla	Parcelă	Nr. topo	Observaţii / Referinţe
1	pasune	NU	2.600	57	633,634	-	

Lungime Segmente
1) Valorile lungimilor segmentelor sunt obţinute din proiecţie în plan.

Punct început	X / Y	Punct sfârşit	X / Y	Lungime segment (** (m)
1	497.334,757 340.638,043	2	497.334,112 340.658,18	20.147
2	497.334,112 340.658,18	3	497.333,855 340.666,216	8.04
3	497.333,855 340.666,216	4	497.170,369 340.532,132	211.438
4	497.170,369 340.532,132	5	497.174,85 340.525,52	7.987
5	497.174,85 340.525,52	6	497.295,251 340.620,611	153.423

Document care conține date cu caracter personal, protejat de prevederile Regulamentului (UE) nr. 679/2016 și Legii 190/2018

Punct început	X / Y	Punct sfârşit	X / Y	Lungime segment (** (m)
6	497.295,251 340.620,611	7	497.295,867 340.606,448	14.176
7	497.295,867 340.606,448	1	497.334,757 340.638,043	50.107

** Lungimile segmentelor sunt determinate în planul de proiecţie Stereo 70 şi sunt rotunjite la 1 milimetru.
*** Distanţa dintre puncte este formată din segmente cumulate ce sunt mai mici decât valoarea 1 milimetru.

Neutilizabil in circuitul civil

DATE DESPRE IMOBILUL NR. 17563

Oficiul de Cadastru şi Publicitate Imobiliară ARGES
Biroul de Cadastru şi Publicitate Imobiliară Costesti

A. Partea I. Descrierea imobilului

TEREN Extravilan

Adresa: Jud. Arges

Nr. Crt	Nr cadastral Nr. topografic	Suprafaţa* (mp)	Observaţii / Referinţe
A1	81590	9.700	Sector cadastral:67 Teren neimprejmuit; Parte din CF 81590

B. Partea II. Proprietari şi acte

Inscrieri privitoare la dreptul de proprietate şi alte drepturi reale		Referinţe
10622 / 24/12/2013		
Act Notarial nr. 4408, din 18/12/2013 emis de N.P. GRECU CARMEN;		
B1	Se infiinteaza cartea funciara 81590 a imobilului cu numarul cadastral 81590/Buzoesti, rezultat din dezmembrarea imobilului cu numarul cadastral 81477 inscris in cartea funciara 81477;	A1
10623 / 24/12/2013		
Act Notarial nr. 4409, din 18/12/2013 emis de GRECU CARMEN;		
B5	Intabulare, drept de PROPRIETATEbun comun,, dobandit prin Conventie, cota actuala 1/1, cota initiala 1/1	A1
	1) **IANCU DORINEL**, , casatorit cu 2) **IANCU ANDREEA DANA**	

C. Partea III. SARCINI .

Inscrieri privind dezmembramintele dreptului de proprietate, drepturi reale de garanţie şi sarcini	Referinţe
NU SUNT	

Neutilizabil în circuitul civil

Anexa Nr. 1 La Partea I

Teren

Nr cadastral	Suprafaţa (mp)*	Observaţii / Referinţe
81590	9.700	Parte din CF 81590

* Suprafaţa este determinată in planul de proiecţie Stereo 70.

DETALII LINIARE IMOBIL

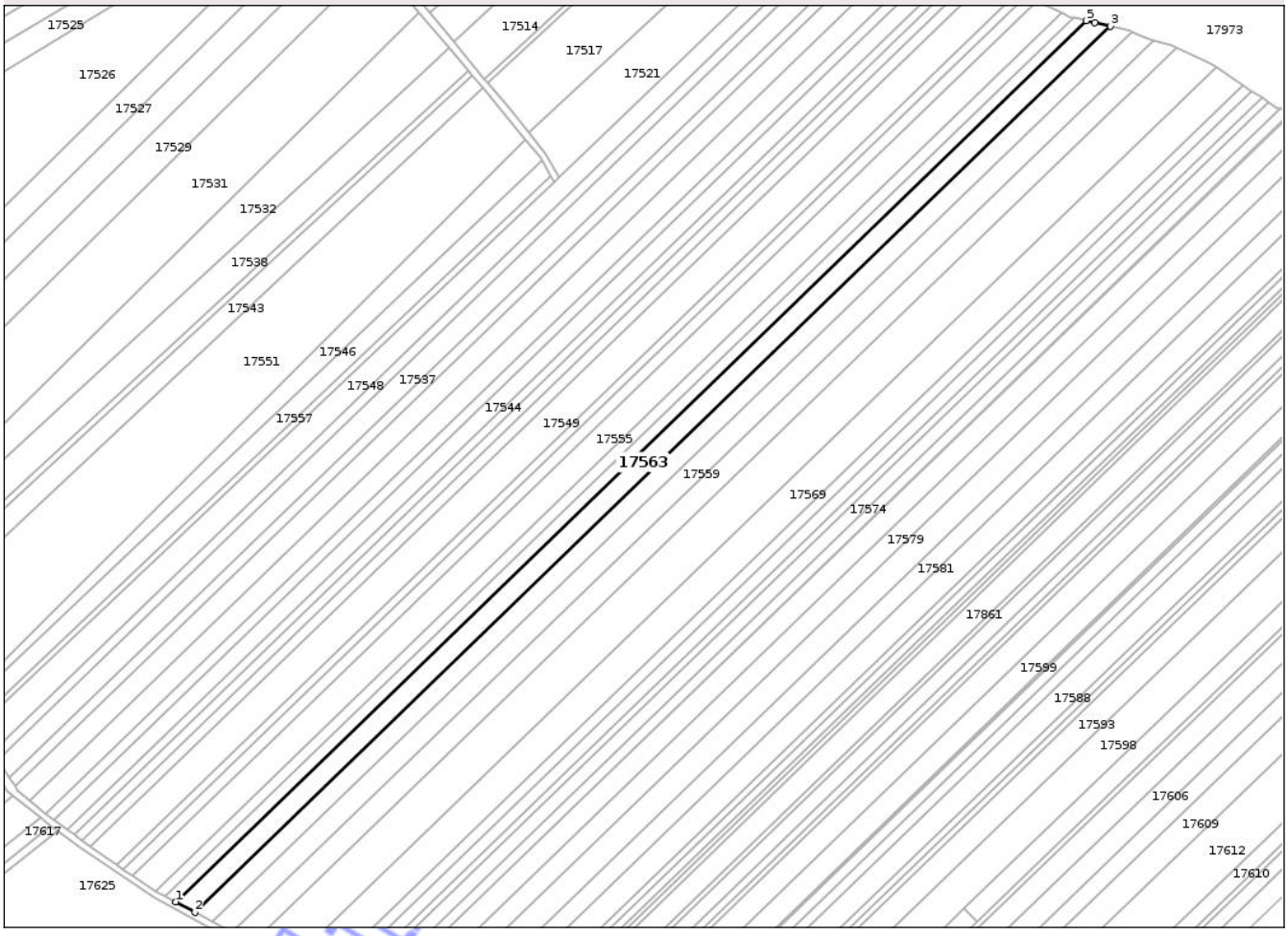

Date referitoare la teren

Crt	Categorie folosinţă	Intra vilan	Suprafaţa (mp)	Tarla	Parcelă	Nr. topo	Observaţii / Referinţe
1	arabil	NU	9.700	57	629	-	

Lungime Segmente
1) Valorile lungimilor segmentelor sunt obţinute din proiecţie în plan.

Punct început	X / Y	Punct sfârşit	X / Y	Lungime segment (** (m)
1	497.488,452 340.335,039	2	497.500,22 340.328,744	13.346
2	497.500,22 340.328,744	3	498.050,77 340.860,818	765.642
3	498.050,77 340.860,818	4	498.041,274 340.862,987	9.741
4	498.041,274 340.862,987	5	498.035,983 340.864,195	5.427
5	498.035,983 340.864,195	1	497.488,452 340.335,039	761.444

Document care conține date cu caracter personal, protejat de prevederile Regulamentului (UE) nr. 679/2016 și Legii 190/2018

**** Lungimile segmentelor sunt determinate în planul de proiecţie Stereo 70 şi sunt rotunjite la 1 milimetru.**
***** Distanţa dintre puncte este formată din segmente cumulate ce sunt mai mici decât valoarea 1 milimetru.**

Neutilizabil in circuitul civil

DATE DESPRE IMOBILUL NR. 17564

Oficiul de Cadastru şi Publicitate Imobiliară ARGES
Biroul de Cadastru şi Publicitate Imobiliară Costesti

A. Partea I. Descrierea imobilului

TEREN Extravilan

Adresa: Jud. Arges

Nr. Crt	Nr cadastral Nr. topografic	Suprafaţa* (mp)	Observaţii / Referinţe
A1	89606	8.500	Sector cadastral:67 Teren neimprejmuit; Parte din CF 89606

B. Partea II. Proprietari şi acte

Inscrieri privitoare la dreptul de proprietate şi alte drepturi reale		Referinţe
24783 / 27/08/2021		
Act Notarial nr. 1704, din 23/08/2021 emis de Grecu Carmen;		
B2	Intabulare, drept de PROPRIETATE, bun comun, dobandit prin Conventie, cota actuala 1/1, cota initiala 1/1	A1
	1) **IANCU DORINEL**, căsătorit cu 2) **IANCU ANDREEA DANA**	

C. Partea III. SARCINI .

Inscrieri privind dezmembramintele dreptului de proprietate, drepturi reale de garanţie şi sarcini	Referinţe
NU SUNT	

Neutilizabil în circuitul civil

Anexa Nr. 1 La Partea I

Teren

Nr cadastral	Suprafaţa (mp)*	Observaţii / Referinţe
89606	8.500	Parte din CF 89606

* Suprafaţa este determinată in planul de proiecţie Stereo 70.

DETALII LINIARE IMOBIL

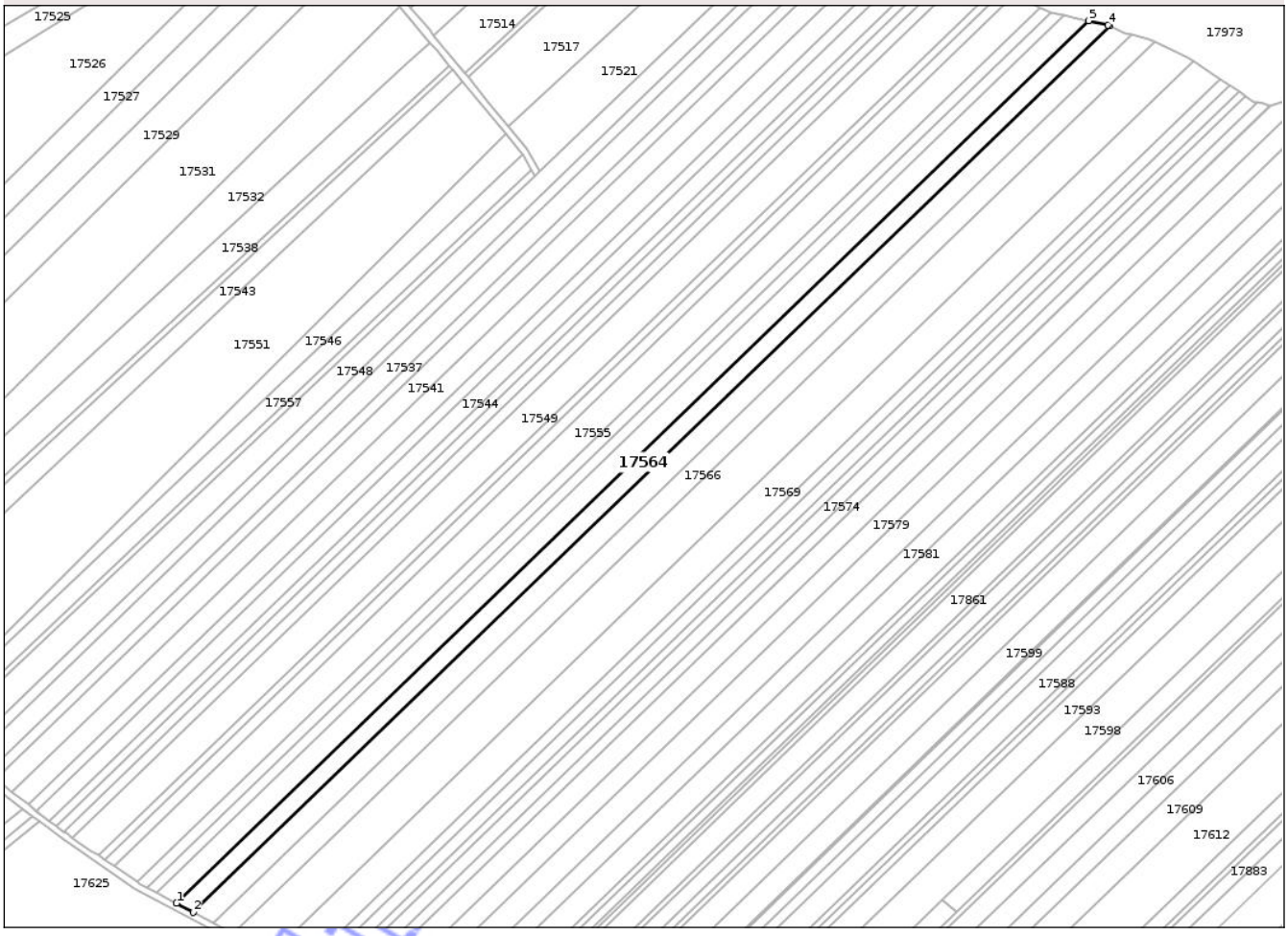

Date referitoare la teren

Crt	Categorie folosinţă	Intra vilan	Suprafaţa (mp)	Tarla	Parcelă	Nr. topo	Observaţii / Referinţe
1	arabil	NU	8.500	57	629	-	

Lungime Segmente
1) Valorile lungimilor segmentelor sunt obţinute din proiecţie în plan.

Punct început	X / Y	Punct sfârşit	X / Y	Lungime segment (** (m)
1	497.500,22 340.328,744	2	497.510,48 340.323,257	11.635
2	497.510,48 340.323,257	3	498.063,466 340.857,685	769.03
3	498.063,466 340.857,685	4	498.062,455 340.858,15	1.113
4	498.062,455 340.858,15	5	498.050,77 340.860,818	11.986
5	498.050,77 340.860,818	1	497.500,22 340.328,744	765.642

Document care conține date cu caracter personal, protejat de prevederile Regulamentului (UE) nr. 679/2016 și Legii 190/2018

**** Lungimile segmentelor sunt determinate în planul de proiecţie Stereo 70 şi sunt rotunjite la 1 milimetru.**
***** Distanţa dintre puncte este formată din segmente cumulate ce sunt mai mici decât valoarea 1 milimetru.**

Neutilizabil in circuitul civil

DATE DESPRE IMOBILUL NR. 17565

Oficiul de Cadastru şi Publicitate Imobiliară ARGES
Biroul de Cadastru şi Publicitate Imobiliară Costesti

A. Partea I. Descrierea imobilului

TEREN Extravilan

Adresa: Jud. Arges

Nr. Crt	Nr cadastral Nr. topografic	Suprafaţa* (mp)	Observaţii / Referinţe
A1	81377	3.108	Sector cadastral:67 Teren neimprejmuit;

B. Partea II. Proprietari şi acte

Inscrieri privitoare la dreptul de proprietate şi alte drepturi reale		Referinţe
536 / 21/01/2013		
Act Notarial nr. 242, din 17/01/2013 emis de DANCIU ILIE;		
B3	Intabulare, drept de PROPRIETATE, dobandit prin Conventie, cota actuala 1/1, cota initiala 1/1	A1
	1) **IANCU DORINEL**, casatorit cu 2) **IANCU ANDREEA DANA**	

C. Partea III. SARCINI .

Inscrieri privind dezmembramintele dreptului de proprietate, drepturi reale de garanţie şi sarcini	Referinţe
NU SUNT	

Neutilizabil în circuitul civil

Anexa Nr. 1 La Partea I

Teren

Nr cadastral	Suprafaţa (mp)*	Observaţii / Referinţe
81377	3.108	

* Suprafaţa este determinată in planul de proiecţie Stereo 70.

DETALII LINIARE IMOBIL



Date referitoare la teren

Crt	Categorie folosință	Intra vilan	Suprafaţa (mp)	Tarla	Parcelă	Nr. topo	Observaţii / Referinţe
1	arabil	NU	3.108	57	629	-	

Lungime Segmente
1) Valorile lungimilor segmentelor sunt obţinute din proiecţie în plan.

Punct început	X / Y	Punct sfârşit	X / Y	Lungime segment (** (m)
1	497.781,138 340.216,629	2	497.782,082 340.215,307	1.624
2	497.782,082 340.215,307	3	497.783,376 340.213,496	2.226
3	497.783,376 340.213,496	4	498.371,275 340.780,459	816.745
4	498.371,275 340.780,459	5	498.367,978 340.782,571	3.915
5	498.367,978 340.782,571	1	497.781,138 340.216,629	815.274

Document care conține date cu caracter personal, protejat de prevederile Regulamentului (UE) nr. 679/2016 și Legii 190/2018

**** Lungimile segmentelor sunt determinate în planul de proiecţie Stereo 70 şi sunt rotunjite la 1 milimetru.**
***** Distanţa dintre puncte este formată din segmente cumulate ce sunt mai mici decât valoarea 1 milimetru.**

Neutilizabil in circuitul civil

DATE DESPRE IMOBILUL NR. 17566

Oficiul de Cadastru şi Publicitate Imobiliară ARGES
Biroul de Cadastru şi Publicitate Imobiliară Costesti

A. Partea I. Descrierea imobilului

TEREN Extravilan

Adresa: Jud. Arges

Nr. Crt	Nr cadastral Nr. topografic	Suprafaţa* (mp)	Observaţii / Referinţe
A1		10.000	Sector cadastral:67 Teren neimprejmuit;

B. Partea II. Proprietari şi acte

Inscrieri privitoare la dreptul de proprietate şi alte drepturi reale		Referinţe
/		
Act Notarial nr. 25, din 31/01/2013 emis de BIN CARMEN GRECU;		
B1	Intabulare, drept de PROPRIETATE, dobandit prin Succesiune, cota actuala 1/4, cota initiala 1/4	A1
	1) **IORDACHE FLORIN**	
Act Normativ nr. 56805, din 01/11/1994 emis de CJSDPAT ARGES;		
B2	Intabulare, drept de PROPRIETATE, dobandit prin Reconstituire, cota actuala 3/4, cota initiala 3/4	A1
	1) **IORDACHE R ALEXANDRU**	

C. Partea III. SARCINI .

Inscrieri privind dezmembramintele dreptului de proprietate, drepturi reale de garanţie şi sarcini	Referinţe
NU SUNT	

Neutilizabil în circuitul civil

Anexa Nr. 1 La Partea I

Teren

Nr cadastral	Suprafaţa (mp)*	Observaţii / Referinţe
	10.000	

* Suprafaţa este determinată in planul de proiecţie Stereo 70.

DETALII LINIARE IMOBIL

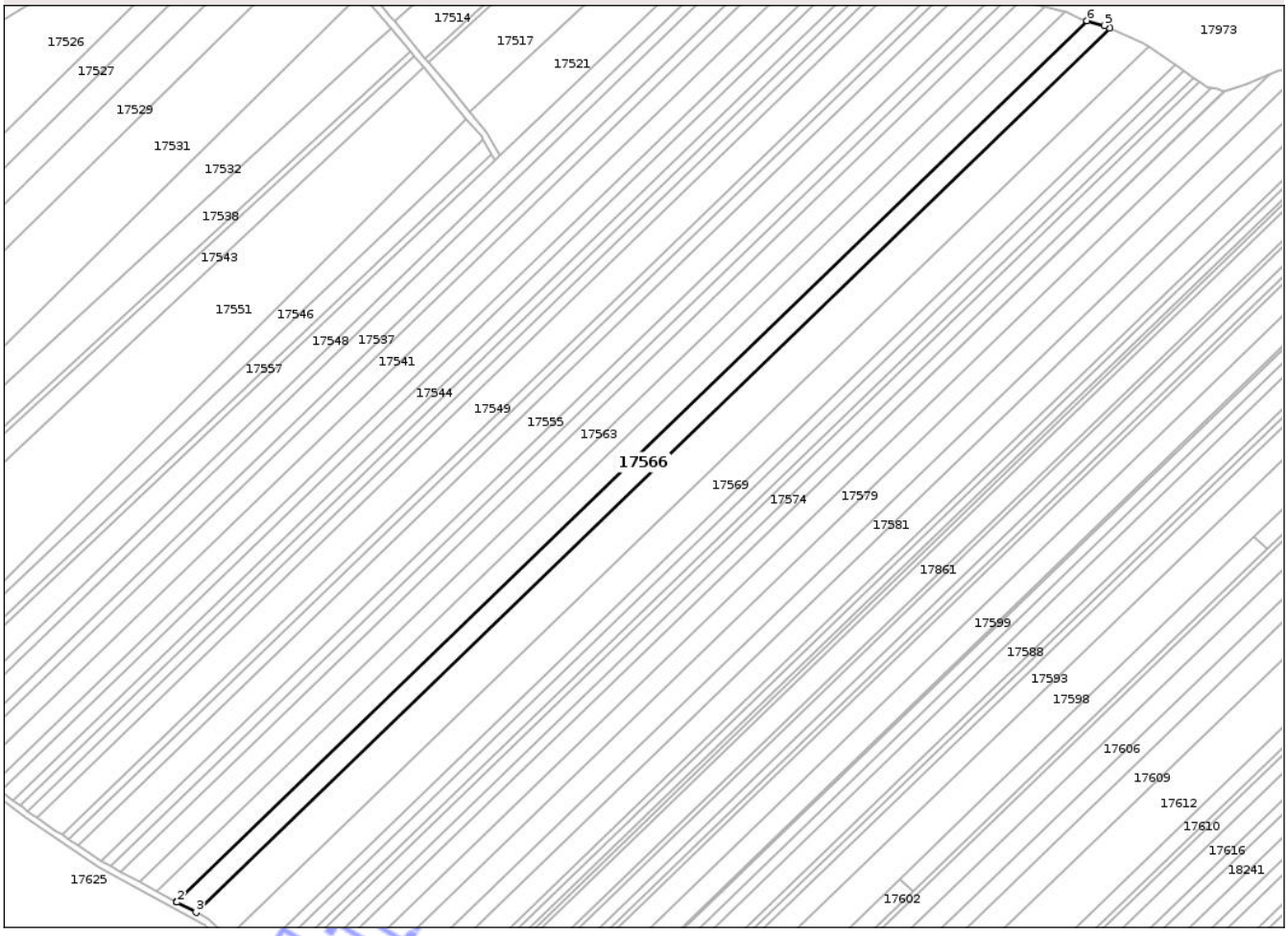

Date referitoare la teren

Crt	Categorie folosință	Intra vilan	Suprafaţa (mp)	Tarla	Parcelă	Nr. topo	Observaţii / Referinţe
1	arabil	NU	10.000	57	629	-	Diferenta de suprafata se regaseste la ID-ul

Lungime Segmente
1) Valorile lungimilor segmentelor sunt obţinute din proiecţie în plan.

Punct început	X / Y	Punct sfârşit	X / Y	Lungime segment (** (m)
1	497.522,516 340.316,819	2	497.522,985 340.316,568	0.532
2	497.522,985 340.316,568	3	497.534,51 340.310,404	13.07
3	497.534,51 340.310,404	4	498.090,677 340.847,905	773.453
4	498.090,677 340.847,905	5	498.087,395 340.849,425	3.617
5	498.087,395 340.849,425	6	498.076,67 340.852,375	11.123

Document care conține date cu caracter personal, protejat de prevederile Regulamentului (UE) nr. 679/2016 și Legii 190/2018

Punct început	X / Y	Punct sfârşit	X / Y	Lungime segment (** (m)
6	498.076,67 340.852,375	1	497.522,516 340.316,819	770.654

** Lungimile segmentelor sunt determinate în planul de proiecţie Stereo 70 şi sunt rotunjite la 1 milimetru.
*** Distanţa dintre puncte este formată din segmente cumulate ce sunt mai mici decât valoarea 1 milimetru.

Neutilizabil in circuitul civil

DATE DESPRE IMOBILUL NR. 17567

Oficiul de Cadastru şi Publicitate Imobiliară ARGES
Biroul de Cadastru şi Publicitate Imobiliară Costesti

A. Partea I. Descrierea imobilului

TEREN Extravilan

Adresa: Jud. Arges

Nr. Crt	Nr cadastral Nr. topografic	Suprafaţa* (mp)	Observaţii / Referinţe
A1		19.000	Sector cadastral:67 Teren neimprejmuit;

B. Partea II. Proprietari şi acte

Inscrieri privitoare la dreptul de proprietate şi alte drepturi reale		Referinţe
/		
Act Administrativ nr. 56818, din 01/11/1994 emis de CJSDPAT ARGES;		
B1	Intabulare, drept de PROPRIETATE, dobandit prin Reconstituire, cota actuala 1/1, cota initiala 1/1	A1
	1) **BUICAN D ION** 2) **BUICAN D MARIN** 3) **BUICAN D GHEORGHE**	

C. Partea III. SARCINI .

Inscrieri privind dezmembramintele dreptului de proprietate, drepturi reale de garanţie şi sarcini	Referinţe
NU SUNT	

Neutilizabil în circuitul civil

Anexa Nr. 1 La Partea I

Teren

Nr cadastral	Suprafaţa (mp)*	Observaţii / Referinţe
	19.000	

* Suprafaţa este determinată in planul de proiecţie Stereo 70.

DETALII LINIARE IMOBIL

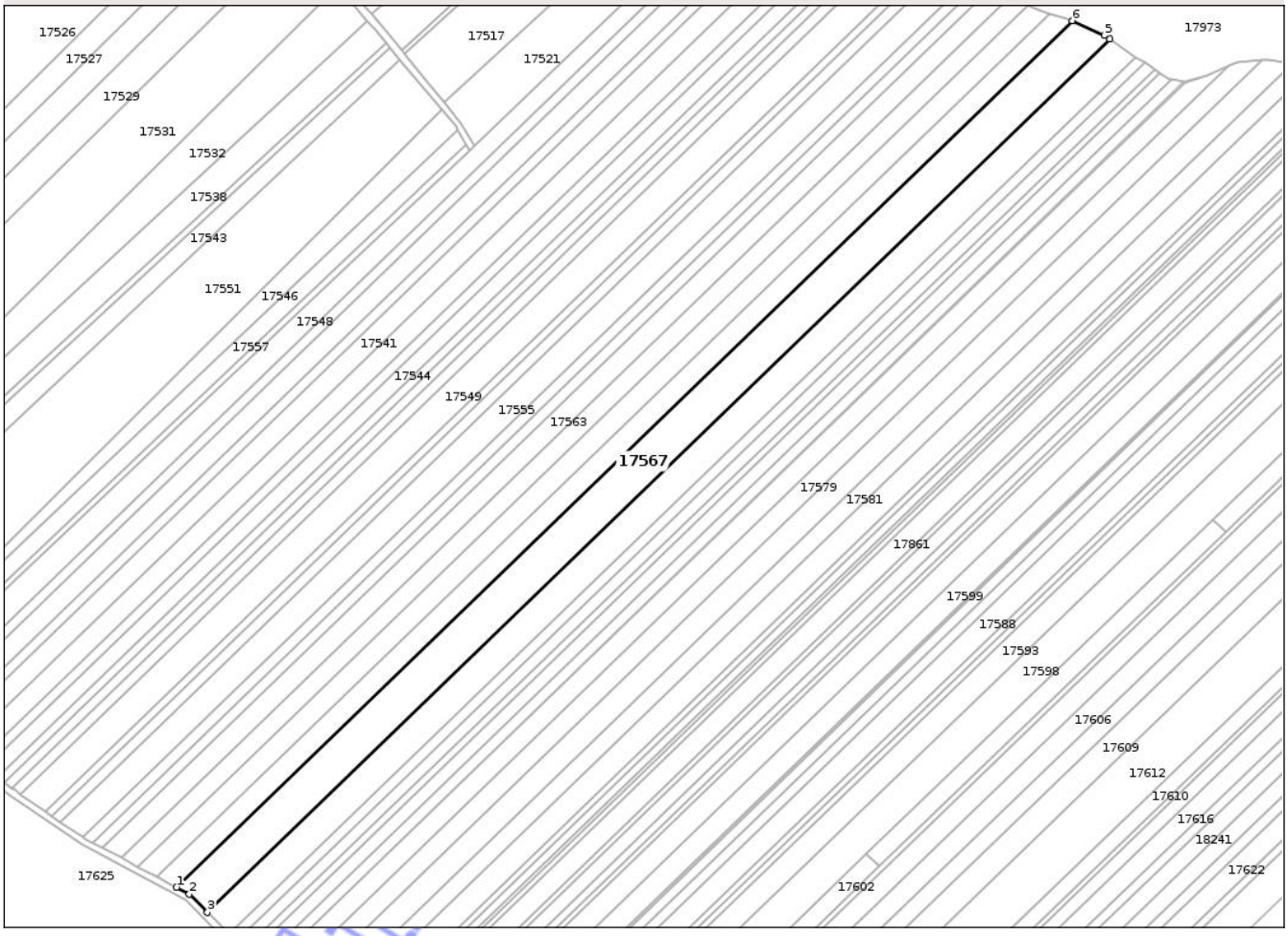

Date referitoare la teren

Crt	Categorie folosinţă	Intra vilan	Suprafaţa (mp)	Tarla	Parcelă	Nr. topo	Observaţii / Referinţe
1	arabil	NU	19.000	57	629	-	Diferenta de suprafata se regaseste la ID-ul

Lungime Segmente

1) Valorile lungimilor segmentelor sunt obţinute din proiecţie în plan.

Punct început	X / Y	Punct sfârşit	X / Y	Lungime segment (** (m)
1	497.534,51 340.310,404	2	497.542,448 340.306,158	9.002
2	497.542,448 340.306,158	3	497.553,7 340.294,889	15.925
3	497.553,7 340.294,889	4	498.114,018 340.836,403	779.226
4	498.114,018 340.836,403	5	498.110,621 340.838,671	4.085
5	498.110,621 340.838,671	6	498.090,677 340.847,905	21.978

Document care conține date cu caracter personal, protejat de prevederile Regulamentului (UE) nr. 679/2016 și Legii 190/2018

Punct început	X / Y	Punct sfârşit	X / Y	Lungime segment (** (m)
6	498.090,677 340.847,905	1	497.534,51 340.310,404	773.453

** Lungimile segmentelor sunt determinate în planul de proiecţie Stereo 70 şi sunt rotunjite la 1 milimetru.
*** Distanţa dintre puncte este formată din segmente cumulate ce sunt mai mici decât valoarea 1 milimetru.

Neutilizabil in circuitul civil

DATE DESPRE IMOBILUL NR. 17568

Oficiul de Cadastru şi Publicitate Imobiliară ARGES
Biroul de Cadastru şi Publicitate Imobiliară Costesti

A. Partea I. Descrierea imobilului

TEREN Extravilan

Adresa: Jud. Arges

Nr. Crt	Nr cadastral Nr. topografic	Suprafaţa* (mp)	Observaţii / Referinţe
A1	82367	2.500	Sector cadastral:67 Teren neimprejmuit;

B. Partea II. Proprietari şi acte

Inscrieri privitoare la dreptul de proprietate şi alte drepturi reale		Referinţe
2659 / 27/03/2015		
Act Notarial nr. 260, din 19/03/2015 emis de ACHIM ADRIAN;		
B3	Intabulare, drept de PROPRIETATEbun propriu,, dobandit prin Conventie, cota actuala 1/1, cota initiala 1/1	A1
	1) **DRAGOMIR PETRIȘOR BOGDAN**, , necasatorit	

C. Partea III. SARCINI .

Inscrieri privind dezmembramintele dreptului de proprietate, drepturi reale de garanţie şi sarcini	Referinţe
NU SUNT	

Neutilizabil în circuitul civil

Anexa Nr. 1 La Partea I

Teren

Nr cadastral	Suprafaţa (mp)*	Observaţii / Referinţe
82367	2.500	

* Suprafaţa este determinată in planul de proiecţie Stereo 70.

DETALII LINIARE IMOBIL

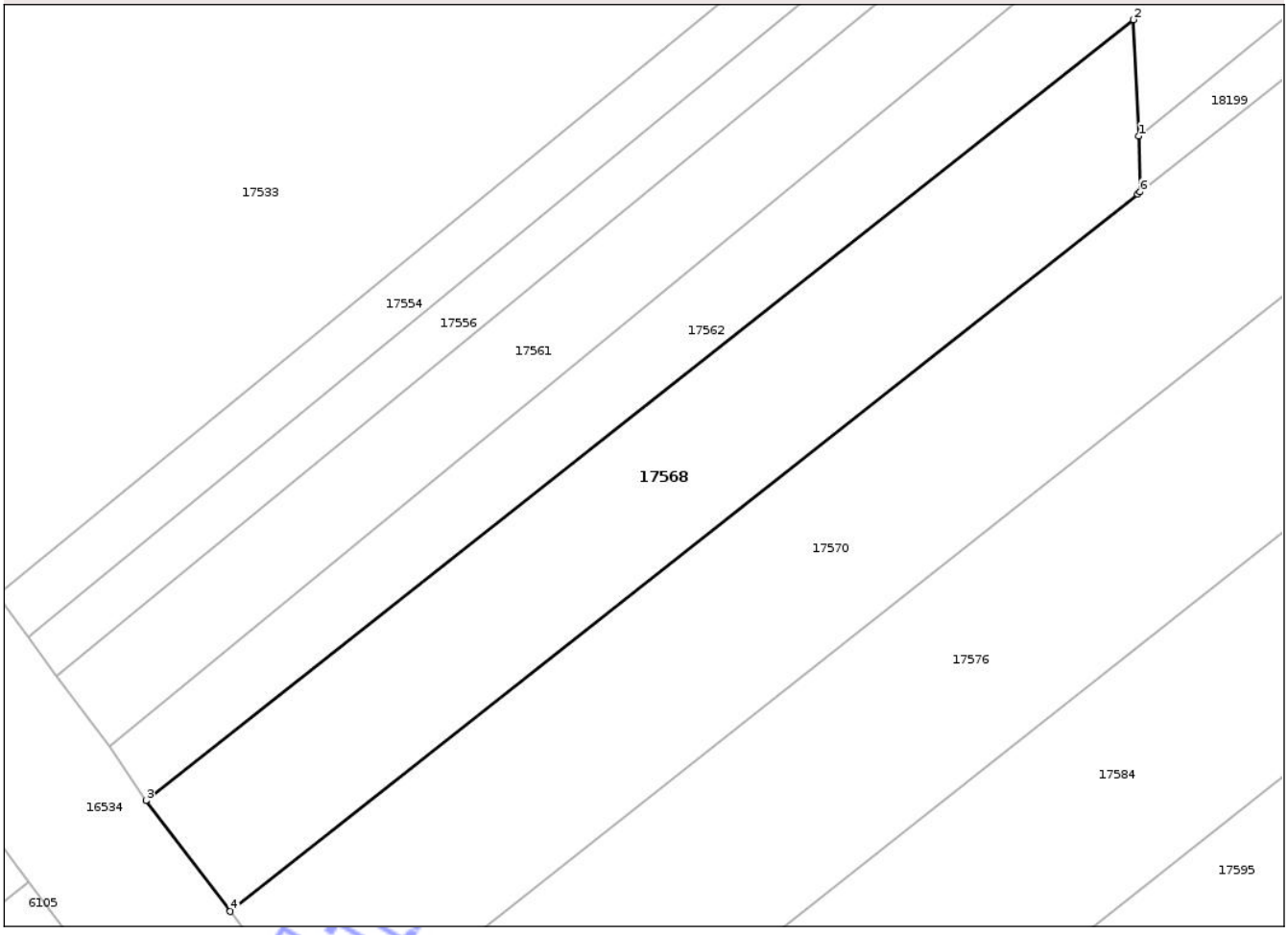

Date referitoare la teren

Crt	Categorie folosință	Intra vilan	Suprafaţa (mp)	Tarla	Parcelă	Nr. topo	Observaţii / Referinţe
1	pasune	NU	2.500	57	-	-	

Lungime Segmente
1) Valorile lungimilor segmentelor sunt obţinute din proiecţie în plan.

Punct început	X / Y	Punct sfârşit	X / Y	Lungime segment (** (m)
1	497.295,867 340.606,448	2	497.295,251 340.620,611	14.176
2	497.295,251 340.620,611	3	497.174,85 340.525,52	153.423
3	497.174,85 340.525,52	4	497.185,141 340.512,052	16.95
4	497.185,141 340.512,052	5	497.295,76 340.599,393	140.943
5	497.295,76 340.599,393	6	497.296,074 340.599,641	0.4

Document care conține date cu caracter personal, protejat de prevederile Regulamentului (UE) nr. 679/2016 și Legii 190/2018

Punct început	X / Y	Punct sfârşit	X / Y	Lungime segment (** (m)
6	497.296,074 340.599,641	1	497.295,867 340.606,448	6.81

** Lungimile segmentelor sunt determinate în planul de proiecţie Stereo 70 şi sunt rotunjite la 1 milimetru.
*** Distanţa dintre puncte este formată din segmente cumulate ce sunt mai mici decât valoarea 1 milimetru.

Neutilizabil in circuitul civil

DATE DESPRE IMOBILUL NR. 17569

Oficiul de Cadastru şi Publicitate Imobiliară ARGES
Biroul de Cadastru şi Publicitate Imobiliară Costesti

A. Partea I. Descrierea imobilului

TEREN Extravilan

Adresa: Jud. Arges

Nr. Crt	Nr cadastral Nr. topografic	Suprafaţa* (mp)	Observaţii / Referinţe
A1		15.000	Sector cadastral:67 Teren neimprejmuit;

B. Partea II. Proprietari şi acte

Inscrieri privitoare la dreptul de proprietate şi alte drepturi reale		Referinţe
/		
Act Administrativ nr. 56813, din 01/11/1994 emis de CJSDPAT ARGES;		
B1	Intabulare, drept de PROPRIETATE, dobandit prin Reconstituire, cota actuala 1/1, cota initiala 1/1	A1
	1) **BUICAN GH FLOREA**	

C. Partea III. SARCINI .

Inscrieri privind dezmembramintele dreptului de proprietate, drepturi reale de garanţie şi sarcini	Referinţe
NU SUNT	

Neutilizabil în circuitul civil

Anexa Nr. 1 La Partea I

Teren

Nr cadastral	Suprafaţa (mp)*	Observaţii / Referinţe
	15.000	

* Suprafaţa este determinată in planul de proiecţie Stereo 70.

DETALII LINIARE IMOBIL

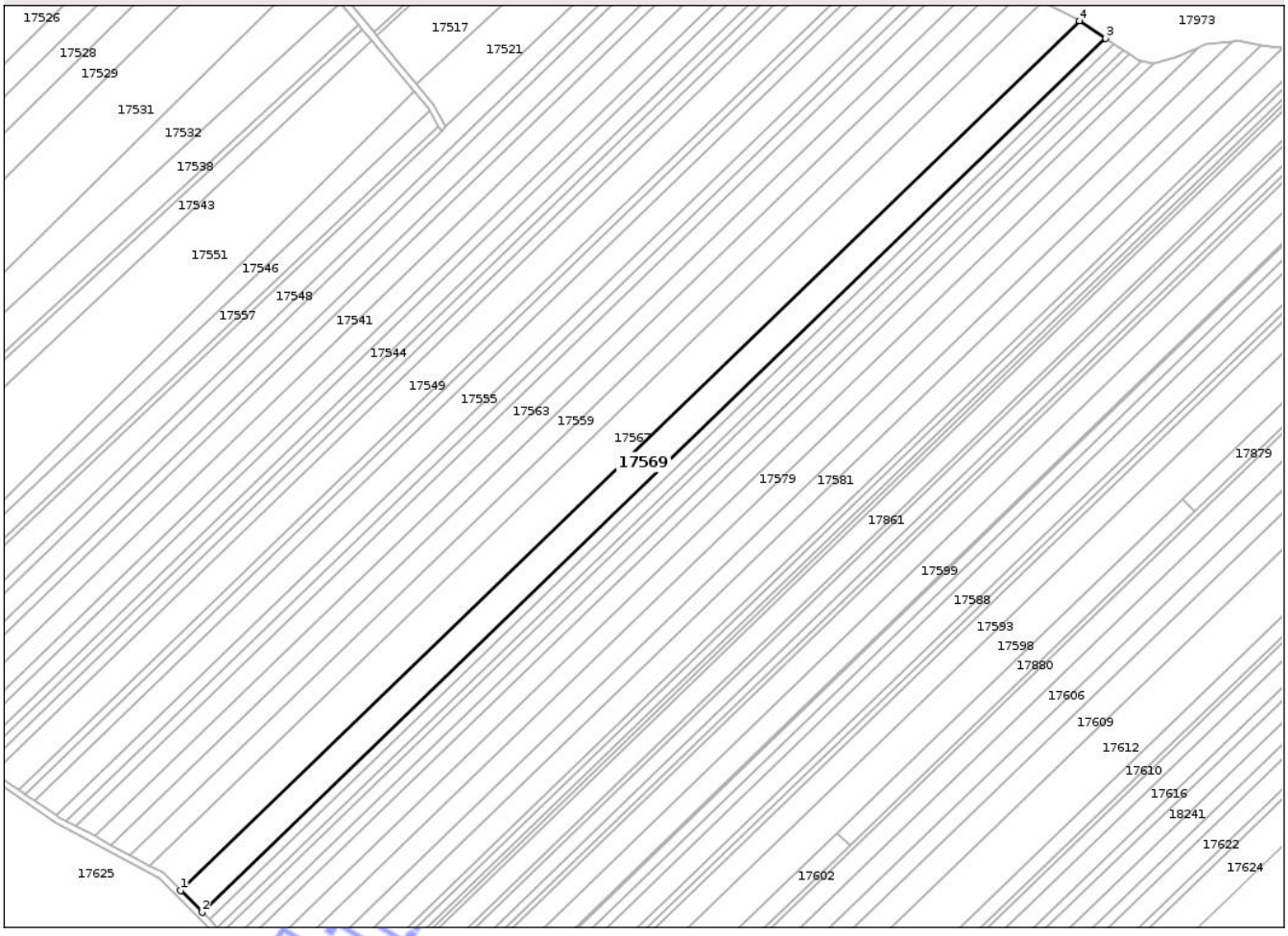

Date referitoare la teren

Crt	Categorie folosință	Intra vilan	Suprafaţa (mp)	Tarla	Parcelă	Nr. topo	Observaţii / Referinţe
1	arabil	NU	15.000	57	629	-	Diferenta de suprafata se regaseste la ID-ul

Lungime Segmente

1) Valorile lungimilor segmentelor sunt obţinute din proiecţie în plan.

Punct început	X / Y	Punct sfârşit	X / Y	Lungime segment (** (m)
1	497.553,7 340.294,889	2	497.567,269 340.281,298	19.205
2	497.567,269 340.281,298	3	498.130,362 340.825,495	783.086
3	498.130,362 340.825,495	4	498.114,018 340.836,403	19.65
4	498.114,018 340.836,403	1	497.553,7 340.294,889	779.226

Document care conține date cu caracter personal, protejat de prevederile Regulamentului (UE) nr. 679/2016 și Legii 190/2018

**** Lungimile segmentelor sunt determinate în planul de proiecţie Stereo 70 şi sunt rotunjite la 1 milimetru.**
***** Distanţa dintre puncte este formată din segmente cumulate ce sunt mai mici decât valoarea 1 milimetru.**

Neutilizabil in circuitul civil

DATE DESPRE IMOBILUL NR. 17570

Oficiul de Cadastru şi Publicitate Imobiliară ARGES
Biroul de Cadastru şi Publicitate Imobiliară Costesti

A. Partea I. Descrierea imobilului

TEREN Extravilan

Adresa: Jud. Arges

Nr. Crt	Nr cadastral Nr. topografic	Suprafaţa* (mp)	Observaţii / Referinţe
A1	83431	3.800	Sector cadastral:67 Teren neimprejmuit;

B. Partea II. Proprietari şi acte

Inscrieri privitoare la dreptul de proprietate şi alte drepturi reale		Referinţe
3455 / 30/03/2017		
Act Notarial nr. 115, din 15/07/2016 emis de BIN DUMITRU SANDA MAGDALENA (act administrativ nr 1519 din 02.03.2017, emis de PRIMARIA BUZOESTI;act administrativ nr 54337 din 13.09.1994, emis de COMISIA JUDETEANA;act notarial nr 212 din 14.10.2004, emis de BNP CRACIUN IRINA);		
B1	Intabulare, drept de PROPRIETATEbun propriu, dobandit prin Succesiune, cota actuala 1/1, cota initiala 1/1	A1
	1) **TOMA MARIANA-SIMONA**	

C. Partea III. SARCINI .

Inscrieri privind dezmembramintele dreptului de proprietate, drepturi reale de garanţie şi sarcini	Referinţe
NU SUNT	

Neutilizabil în circuitul civil

Anexa Nr. 1 La Partea I

Teren

Nr cadastral	Suprafaţa (mp)*	Observaţii / Referinţe
83431	3.800	

* Suprafaţa este determinată in planul de proiecţie Stereo 70.

DETALII LINIARE IMOBIL

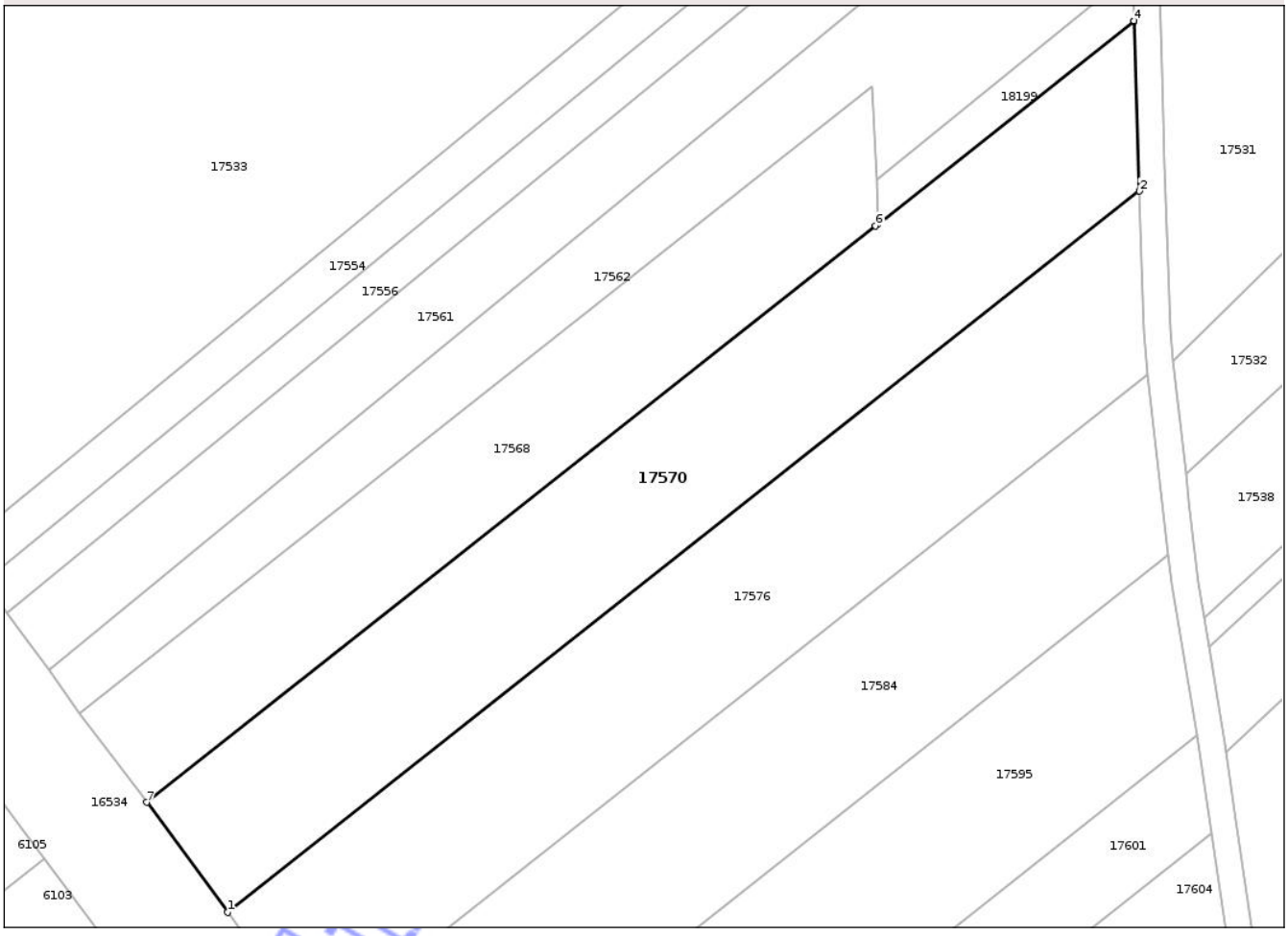

Date referitoare la teren

Crt	Categorie folosinţă	Intra vilan	Suprafaţa (mp)	Tarla	Parcelă	Nr. topo	Observaţii / Referinţe
1	pasune	NU	3.800	57	634	-	

Lungime Segmente
1) Valorile lungimilor segmentelor sunt obţinute din proiecţie în plan.

Punct început	X / Y	Punct sfârşit	X / Y	Lungime segment (** (m)
1	497.197,398 340.495,366	2	497.335,796 340.604,672	176.357
2	497.335,796 340.604,672	3	497.335,002 340.630,386	25.726
3	497.335,002 340.630,386	4	497.334,998 340.630,498	0.112
4	497.334,998 340.630,498	5	497.296,074 340.599,641	49.671
5	497.296,074 340.599,641	6	497.295,76 340.599,393	0.4

Document care conține date cu caracter personal, protejat de prevederile Regulamentului (UE) nr. 679/2016 și Legii 190/2018

Punct început	X / Y	Punct sfârşit	X / Y	Lungime segment (** (m)
6	497.295,76 340.599,393	7	497.185,141 340.512,052	140.943
7	497.185,141 340.512,052	1	497.197,398 340.495,366	20.704

** Lungimile segmentelor sunt determinate în planul de proiecţie Stereo 70 şi sunt rotunjite la 1 milimetru.
*** Distanţa dintre puncte este formată din segmente cumulate ce sunt mai mici decât valoarea 1 milimetru.

Neutilizabil in circuitul civil

DATE DESPRE IMOBILUL NR. 17571

Oficiul de Cadastru şi Publicitate Imobiliară ARGES
Biroul de Cadastru şi Publicitate Imobiliară Costesti

A. Partea I. Descrierea imobilului

TEREN Extravilan

Adresa: Jud. Arges

Nr. Crt	Nr cadastral Nr. topografic	Suprafaţa* (mp)	Observaţii / Referinţe
A1		5.000	Sector cadastral:67 Teren neimprejmuit;

B. Partea II. Proprietari şi acte

Inscrieri privitoare la dreptul de proprietate şi alte drepturi reale		Referinţe
/		
Act Administrativ nr. 56824, din 01/11/1994 emis de CJSDPAT ARGES;		
B1	Intabulare, drept de PROPRIETATE, dobandit prin Reconstituire, cota actuala 1/1, cota initiala 1/1	A1
	1) **GEORGESCU Z ELENA**	

C. Partea III. SARCINI .

Inscrieri privind dezmembramintele dreptului de proprietate, drepturi reale de garanţie şi sarcini	Referinţe
NU SUNT	

Neutilizabil în circuitul civil

Anexa Nr. 1 La Partea I

Teren

Nr cadastral	Suprafaţa (mp)*	Observaţii / Referinţe
	5.000	

* Suprafaţa este determinată in planul de proiecţie Stereo 70.

DETALII LINIARE IMOBIL

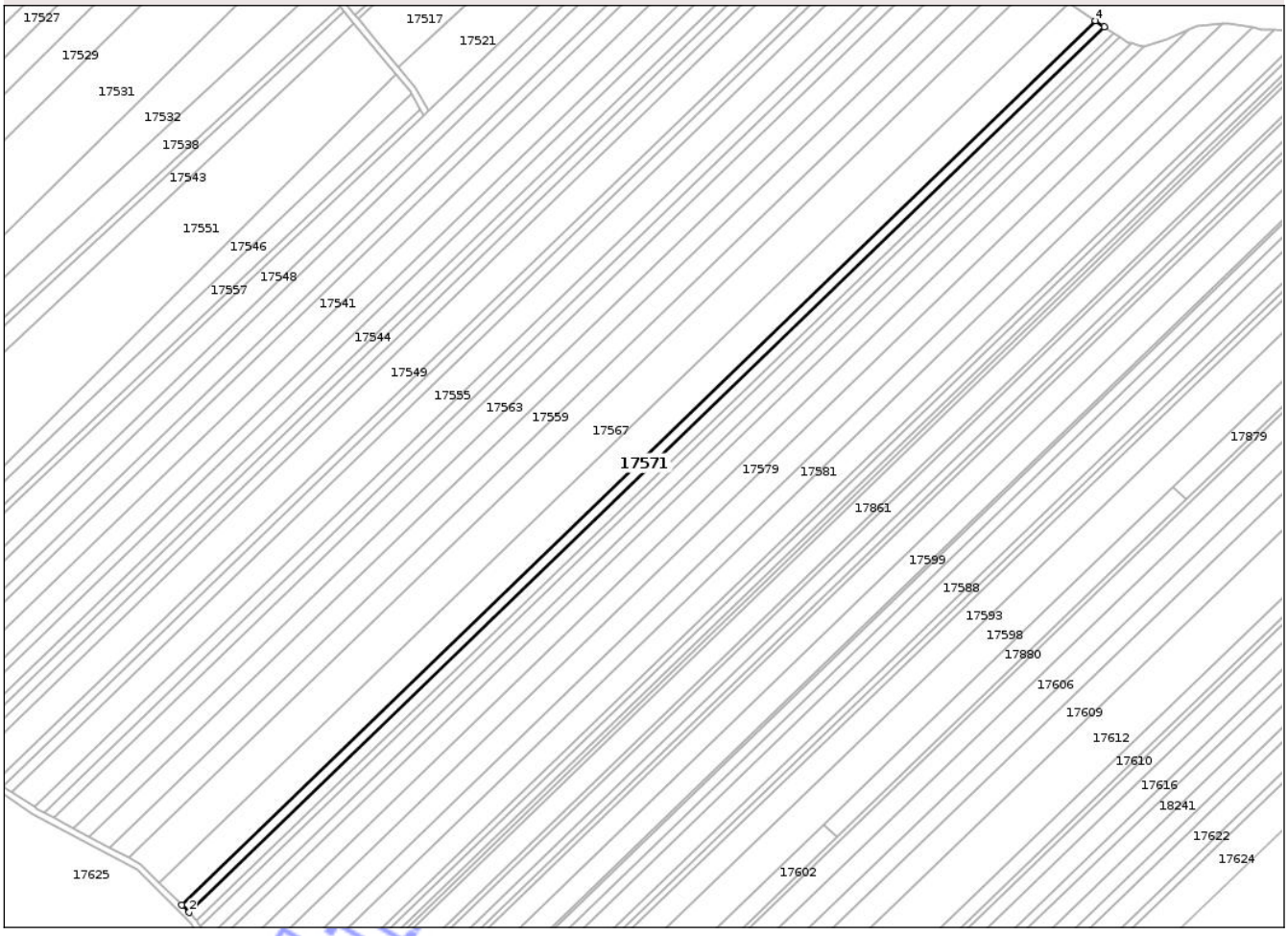

Date referitoare la teren

Crt	Categorie folosință	Intra vilan	Suprafaţa (mp)	Tarla	Parcelă	Nr. topo	Observaţii / Referinţe
1	arabil	NU	5.000	57	629	-	Diferenta de suprafata se regaseste la ID-ul

Lungime Segmente

1) Valorile lungimilor segmentelor sunt obţinute din proiecţie în plan.

Punct început	X / Y	Punct sfârşit	X / Y	Lungime segment (** (m)
1	497.567,269 340.281,298	2	497.571,777 340.276,783	6.38
2	497.571,777 340.276,783	3	498.135,793 340.821,87	784.368
3	498.135,793 340.821,87	4	498.130,362 340.825,495	6.53
4	498.130,362 340.825,495	1	497.567,269 340.281,298	783.086

Document care conține date cu caracter personal, protejat de prevederile Regulamentului (UE) nr. 679/2016 și Legii 190/2018

**** Lungimile segmentelor sunt determinate în planul de proiecţie Stereo 70 şi sunt rotunjite la 1 milimetru.**
***** Distanţa dintre puncte este formată din segmente cumulate ce sunt mai mici decât valoarea 1 milimetru.**

Neutilizabil in circuitul civil

DATE DESPRE IMOBILUL NR. 17572

Oficiul de Cadastru şi Publicitate Imobiliară ARGES
Biroul de Cadastru şi Publicitate Imobiliară Costesti

A. Partea I. Descrierea imobilului

TEREN Extravilan

Adresa: Jud. Arges

Nr. Crt	Nr cadastral Nr. topografic	Suprafaţa* (mp)	Observaţii / Referinţe
A1		5.500	Sector cadastral:67 Teren neimprejmuit;

B. Partea II. Proprietari şi acte

Inscrieri privitoare la dreptul de proprietate şi alte drepturi reale		Referinţe
/		
Act Notarial nr. 375, din 13/02/1997 emis de BIN Danciu Ilie;		
B1	Intabulare, drept de PROPRIETATE, dobandit prin Iesire Din Indiviziune, cota actuala 1/1, cota initiala 1/1	A1
	1) **Pavel Elena**	

C. Partea III. SARCINI .

Inscrieri privind dezmembramintele dreptului de proprietate, drepturi reale de garanţie şi sarcini	Referinţe
NU SUNT	

Neutilizabil în circuitul civil

Anexa Nr. 1 La Partea I

Teren

Nr cadastral	Suprafaţa (mp)*	Observaţii / Referinţe
	5.500	

* Suprafaţa este determinată in planul de proiecţie Stereo 70.

DETALII LINIARE IMOBIL

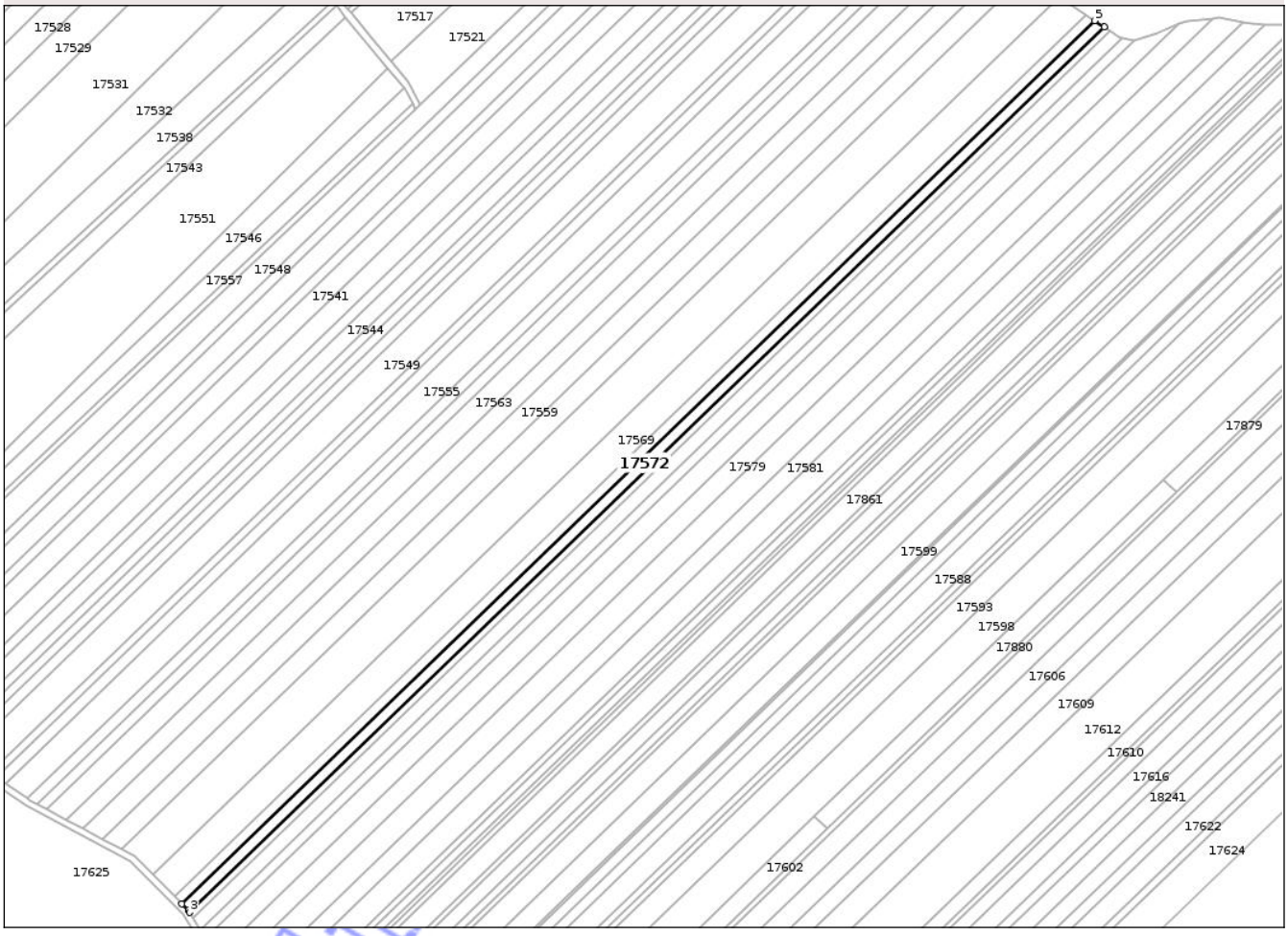

Date referitoare la teren

Crt	Categorie folosință	Intra vilan	Suprafaţa (mp)	Tarla	Parcelă	Nr. topo	Observaţii / Referinţe
1	arabil	NU	5.500	57	629	-	Diferenta de suprafata se regaseste la ID-ul

Lungime Segmente

1) Valorile lungimilor segmentelor sunt obţinute din proiecţie în plan.

Punct început	X / Y	Punct sfârşit	X / Y	Lungime segment (** (m)
1	497.571,777 340.276,783	2	497.575,738 340.272,815	5.607
2	497.575,738 340.272,815	3	497.576,491 340.271,596	1.433
3	497.576,491 340.271,596	4	498.141,755 340.817,891	786.105
4	498.141,755 340.817,891	5	498.135,793 340.821,87	7.168
5	498.135,793 340.821,87	1	497.571,777 340.276,783	784.368

Document care conține date cu caracter personal, protejat de prevederile Regulamentului (UE) nr. 679/2016 și Legii 190/2018

**** Lungimile segmentelor sunt determinate în planul de proiecţie Stereo 70 şi sunt rotunjite la 1 milimetru.**
***** Distanţa dintre puncte este formată din segmente cumulate ce sunt mai mici decât valoarea 1 milimetru.**

Neutilizabil in circuitul civil

DATE DESPRE IMOBILUL NR. 17573

Oficiul de Cadastru şi Publicitate Imobiliară ARGES
Biroul de Cadastru şi Publicitate Imobiliară Costesti

A. Partea I. Descrierea imobilului

TEREN Extravilan

Adresa: Jud. Arges

Nr. Crt	Nr cadastral Nr. topografic	Suprafaţa* (mp)	Observaţii / Referinţe
A1		3.400	Sector cadastral:67 Teren neimprejmuit;

B. Partea II. Proprietari şi acte

Inscrieri privitoare la dreptul de proprietate şi alte drepturi reale		Referinţe
/		
Act Administrativ nr. 59826, din 19/12/1994 emis de CJSDPAT ARGES;		
B1	Intabulare, drept de PROPRIETATE, dobandit prin Reconstituire, cota actuala 1/1, cota initiala 1/1	A1
	1) **PAVEL CONSTANTIN**	

C. Partea III. SARCINI .

Inscrieri privind dezmembramintele dreptului de proprietate, drepturi reale de garanţie şi sarcini	Referinţe
NU SUNT	

Neutilizabil în circuitul civil

Anexa Nr. 1 La Partea I

Teren

Nr cadastral	Suprafaţa (mp)*	Observaţii / Referinţe
	3.400	

* Suprafaţa este determinată in planul de proiecţie Stereo 70.

DETALII LINIARE IMOBIL

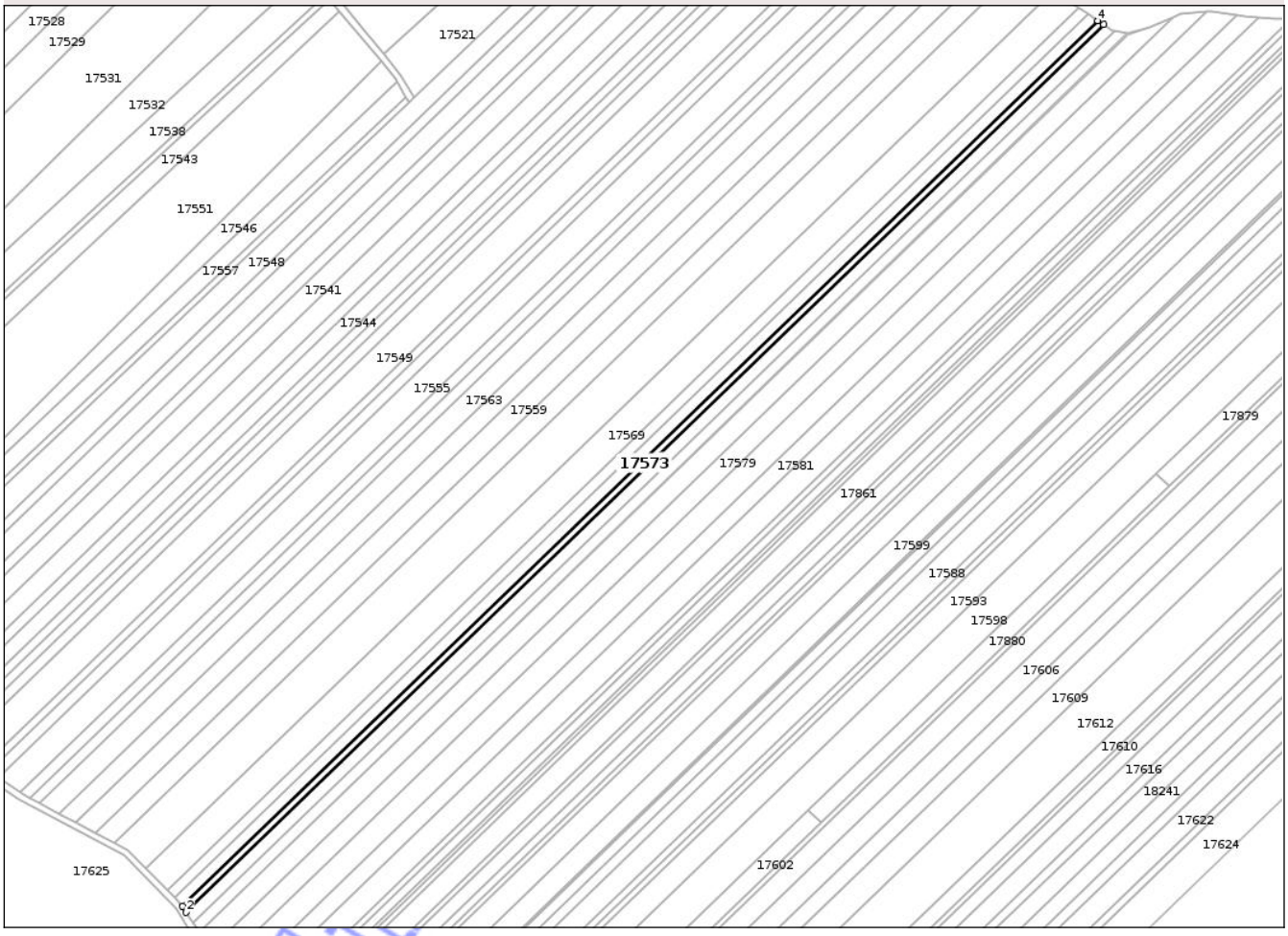

Date referitoare la teren

Crt	Categorie folosinţă	Intra vilan	Suprafaţa (mp)	Tarla	Parcelă	Nr. topo	Observaţii / Referinţe
1	arabil	NU	3.400	57	629	-	Diferenta de suprafata se regaseste la ID-ul

Lungime Segmente

1) Valorile lungimilor segmentelor sunt obţinute din proiecţie în plan.

Punct început	X / Y	Punct sfârşit	X / Y	Lungime segment (** (m)
1	497.576,491 340.271,596	2	497.578,816 340.267,835	4.422
2	497.578,816 340.267,835	3	498.145,432 340.815,436	787.985
3	498.145,432 340.815,436	4	498.141,755 340.817,891	4.421
4	498.141,755 340.817,891	1	497.576,491 340.271,596	786.105

Document care conține date cu caracter personal, protejat de prevederile Regulamentului (UE) nr. 679/2016 și Legii 190/2018

**** Lungimile segmentelor sunt determinate în planul de proiecţie Stereo 70 şi sunt rotunjite la 1 milimetru.**
***** Distanţa dintre puncte este formată din segmente cumulate ce sunt mai mici decât valoarea 1 milimetru.**

Neutilizabil in circuitul civil

DATE DESPRE IMOBILUL NR. 17574

Oficiul de Cadastru şi Publicitate Imobiliară ARGES
Biroul de Cadastru şi Publicitate Imobiliară Costesti

A. Partea I. Descrierea imobilului

TEREN Extravilan

Adresa: Jud. Arges

Nr. Crt	Nr cadastral Nr. topografic	Suprafaţa* (mp)	Observaţii / Referinţe
A1		6.200	Sector cadastral:67 Teren neimprejmuit;

B. Partea II. Proprietari şi acte

Inscrieri privitoare la dreptul de proprietate şi alte drepturi reale		Referinţe
/		
Act Administrativ nr. 58497, din 05/12/1994 emis de CJSDPAT ARGES;		
B1	Intabulare, drept de PROPRIETATE, dobandit prin Reconstituire, cota actuala 1/1, cota initiala 1/1	A1
	1) **CIRSTEA I RADU**	

C. Partea III. SARCINI .

Inscrieri privind dezmembramintele dreptului de proprietate, drepturi reale de garanţie şi sarcini	Referinţe
NU SUNT	

Neutilizabil în circuitul civil

Anexa Nr. 1 La Partea I

Teren

Nr cadastral	Suprafaţa (mp)*	Observaţii / Referinţe
	6.200	

* Suprafaţa este determinată in planul de proiecţie Stereo 70.

DETALII LINIARE IMOBIL

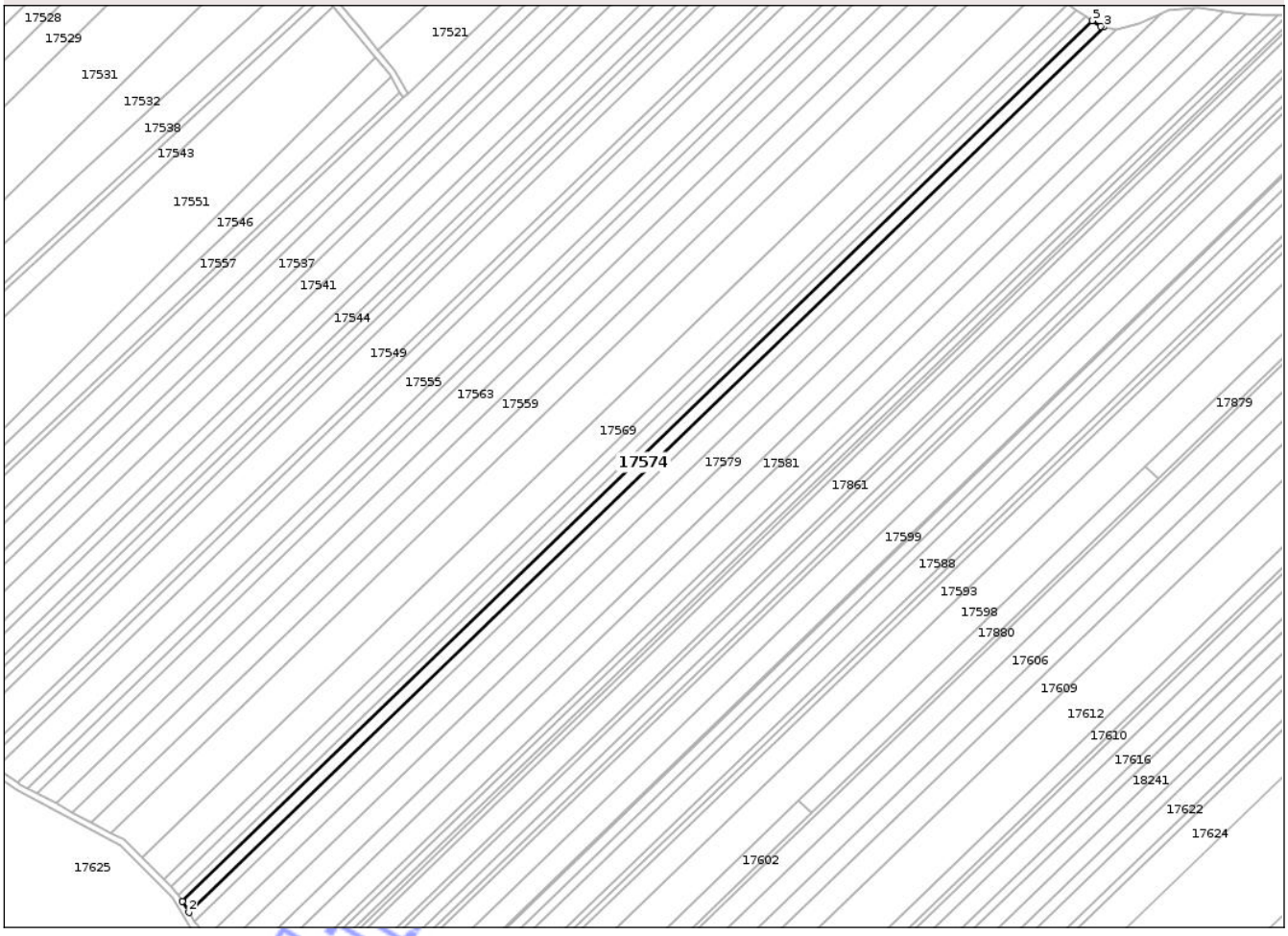

Date referitoare la teren

Crt	Categorie folosință	Intra vilan	Suprafaţa (mp)	Tarla	Parcelă	Nr. topo	Observaţii / Referinţe
1	arabil	NU	6.200	57	629	-	Diferenta de suprafata se regaseste la ID-ul

Lungime Segmente

1) Valorile lungimilor segmentelor sunt obţinute din proiecţie în plan.

Punct început	X / Y	Punct sfârşit	X / Y	Lungime segment (** (m)
1	497.578,816 340.267,835	2	497.583,04 340.261,001	8.034
2	497.583,04 340.261,001	3	498.152,634 340.811,479	792.126
3	498.152,634 340.811,479	4	498.150,696 340.811,923	1.988
4	498.150,696 340.811,923	5	498.145,432 340.815,436	6.329
5	498.145,432 340.815,436	1	497.578,816 340.267,835	787.985

Document care conține date cu caracter personal, protejat de prevederile Regulamentului (UE) nr. 679/2016 și Legii 190/2018

**** Lungimile segmentelor sunt determinate în planul de proiecţie Stereo 70 şi sunt rotunjite la 1 milimetru.**
***** Distanţa dintre puncte este formată din segmente cumulate ce sunt mai mici decât valoarea 1 milimetru.**

Neutilizabil in circuitul civil

DATE DESPRE IMOBILUL NR. 17575

Oficiul de Cadastru şi Publicitate Imobiliară ARGES
Biroul de Cadastru şi Publicitate Imobiliară Costesti

A. Partea I. Descrierea imobilului

TEREN Extravilan

Adresa: Jud. Arges

Nr. Crt	Nr cadastral Nr. topografic	Suprafaţa* (mp)	Observaţii / Referinţe
A1		5.000	Sector cadastral:67 Teren neimprejmuit;

B. Partea II. Proprietari şi acte

Inscrieri privitoare la dreptul de proprietate şi alte drepturi reale		Referinţe
/		
Act Notarial nr. 48, din 30/09/2004 emis de BIN MIRCEA ANIȘOARA;		
B1	Intabulare, drept de PROPRIETATE, dobandit prin Iesire Din Indiviziune, cota actuala 1/1, cota initiala 1/1	A1
	1) **DUMITRU ELENA**	

C. Partea III. SARCINI .

Inscrieri privind dezmembramintele dreptului de proprietate, drepturi reale de garanţie şi sarcini	Referinţe
NU SUNT	

Neutilizabil în circuitul civil

Anexa Nr. 1 La Partea I

Teren

Nr cadastral	Suprafaţa (mp)*	Observaţii / Referinţe
	5.000	

* Suprafaţa este determinată in planul de proiecţie Stereo 70.

DETALII LINIARE IMOBIL



Date referitoare la teren

Crt	Categorie folosință	Intra vilan	Suprafaţa (mp)	Tarla	Parcelă	Nr. topo	Observaţii / Referinţe
1	arabil	NU	5.000	57	629	-	Diferenta de suprafata se regaseste la ID-ul

Lungime Segmente

1) Valorile lungimilor segmentelor sunt obţinute din proiecţie în plan.

Punct început	X / Y	Punct sfârşit	X / Y	Lungime segment (** (m)
1	497.583,04 340.261,001	2	497.584,798 340.258,239	3.274
2	497.584,798 340.258,239	3	497.586,426 340.255,524	3.166
3	497.586,426 340.255,524	4	498.159,95 340.809,801	797.592
4	498.159,95 340.809,801	5	498.156,219 340.810,607	3.817
5	498.156,219 340.810,607	6	498.152,634 340.811,479	3.69

Document care conține date cu caracter personal, protejat de prevederile Regulamentului (UE) nr. 679/2016 și Legii 190/2018

Punct început	X / Y	Punct sfârşit	X / Y	Lungime segment (** (m)
6	498.152,634 340.811,479	1	497.583,04 340.261,001	792.126

** Lungimile segmentelor sunt determinate în planul de proiecţie Stereo 70 şi sunt rotunjite la 1 milimetru.
*** Distanţa dintre puncte este formată din segmente cumulate ce sunt mai mici decât valoarea 1 milimetru.

Neutilizabil in circuitul civil

DATE DESPRE IMOBILUL NR. 17576

Oficiul de Cadastru şi Publicitate Imobiliară ARGES
Biroul de Cadastru şi Publicitate Imobiliară Costesti

A. Partea I. Descrierea imobilului

TEREN Extravilan

Adresa: Jud. Arges

Nr. Crt	Nr cadastral Nr. topografic	Suprafaţa* (mp)	Observaţii / Referinţe
A1	83439	3.800	Sector cadastral:67 Teren neimprejmuit;

B. Partea II. Proprietari şi acte

Inscrieri privitoare la dreptul de proprietate şi alte drepturi reale		Referinţe
3458 / 30/03/2017		
Act Administrativ nr. 54337, din 13/09/1994 emis de COMISIA JUDETEANA (act notarial nr 212 din 14.10.2004, emis de BNP CRACIUN IRINA;act administrativ nr 1520 din 02.03.2017, emis de PRIMARIA BUZOESTI;act administrativ nr 1520 din 02.03.2017, emis de PRIMARIA BUZOESTI);		
B1	Intabulare, drept de PROPRIETATE- bun propriu, dobandit prin Iesire Din Indiviziune, cota actuala 1/1, cota initiala 1/1	A1
	1) **NIŢĂ MARIA**	

C. Partea III. SARCINI .

Inscrieri privind dezmembramintele dreptului de proprietate, drepturi reale de garanţie şi sarcini	Referinţe
NU SUNT	

Neutilizabil în circuitul civil

Anexa Nr. 1 La Partea I

Teren

Nr cadastral	Suprafaţa (mp)*	Observaţii / Referinţe
83439	3.800	

* Suprafaţa este determinată in planul de proiecţie Stereo 70.

DETALII LINIARE IMOBIL

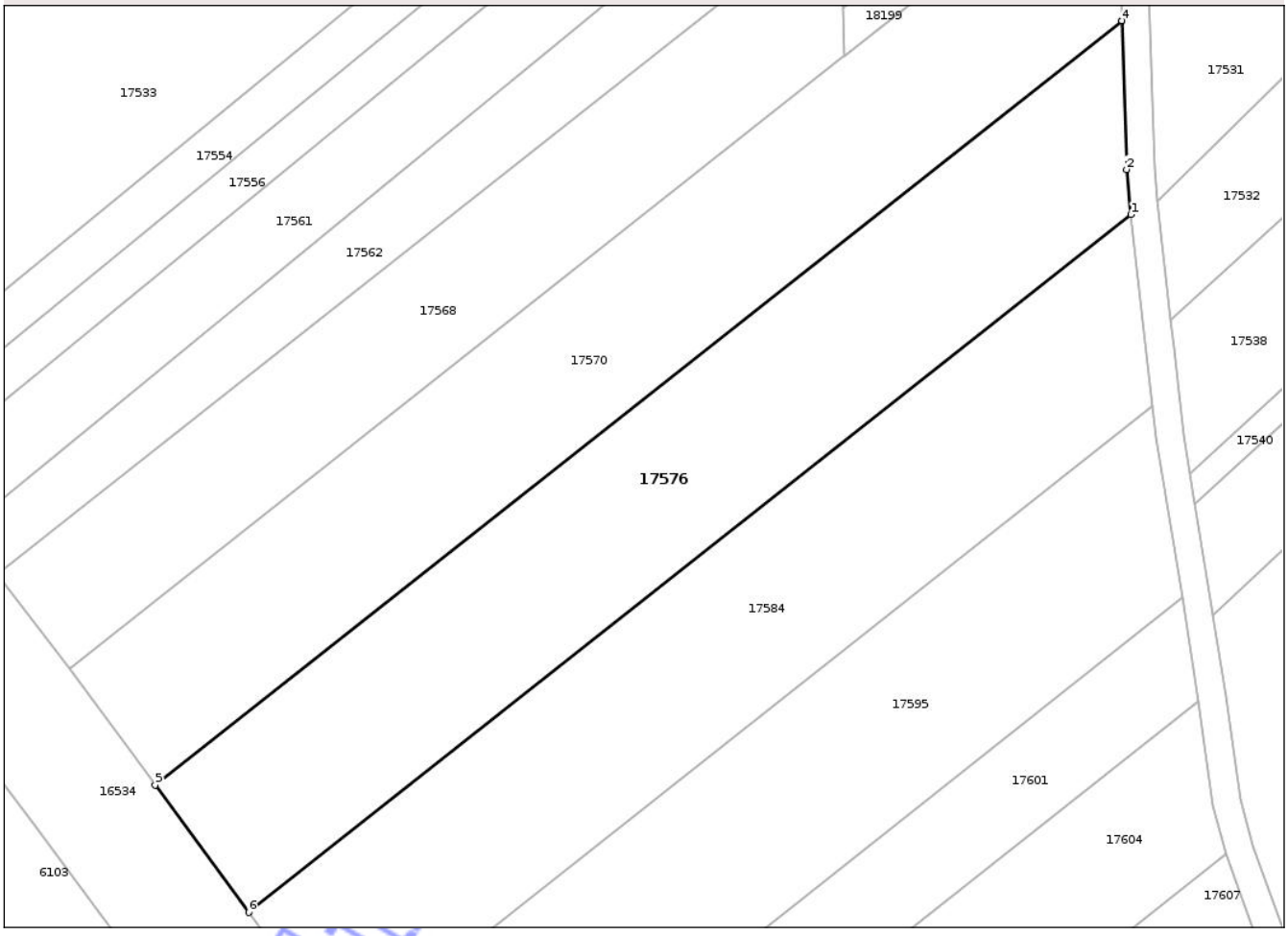

Date referitoare la teren

Crt	Categorie folosinţă	Intra vilan	Suprafaţa (mp)	Tarla	Parcelă	Nr. topo	Observaţii / Referinţe
1	pasune	NU	3.800	57	634	-	

Lungime Segmente
1) Valorile lungimilor segmentelor sunt obţinute din proiecţie în plan.

Punct început	X / Y	Punct sfârşit	X / Y	Lungime segment (** (m)
1	497.337,092 340.576,951	2	497.336,453 340.583,385	6.466
2	497.336,453 340.583,385	3	497.335,796 340.604,666	21.291
3	497.335,796 340.604,666	4	497.335,796 340.604,672	0.006
4	497.335,796 340.604,672	5	497.197,398 340.495,366	176.357
5	497.197,398 340.495,366	6	497.210,76 340.477,175	22.571

Document care conține date cu caracter personal, protejat de prevederile Regulamentului (UE) nr. 679/2016 și Legii 190/2018

Punct început	X / Y	Punct sfârşit	X / Y	Lungime segment (** (m)
6	497.210,76 340.477,175	1	497.337,092 340.576,951	160.981

** Lungimile segmentelor sunt determinate în planul de proiecţie Stereo 70 şi sunt rotunjite la 1 milimetru.
*** Distanţa dintre puncte este formată din segmente cumulate ce sunt mai mici decât valoarea 1 milimetru.

Neutilizabil in circuitul civil

DATE DESPRE IMOBILUL NR. 17577

Oficiul de Cadastru şi Publicitate Imobiliară ARGES
Biroul de Cadastru şi Publicitate Imobiliară Costesti

A. Partea I. Descrierea imobilului

TEREN Extravilan

Adresa: Jud. Arges

Nr. Crt	Nr cadastral Nr. topografic	Suprafaţa* (mp)	Observaţii / Referinţe
A1		4.820	Sector cadastral:67 Teren neimprejmuit;

B. Partea II. Proprietari şi acte

Inscrieri privitoare la dreptul de proprietate şi alte drepturi reale		Referinţe
/		
Act Administrativ nr. Adeverinta nr. 8595, din 19/09/2025 emis de PRIMĂRIA COMUNEI BUZOEȘTI;		
B1	Inscrierea posesiei, drept de PROPRIETATE, dobandit prin Lege, cota actuala 1/1, cota initiala 1/1	A1
	1) **NEIDENTIFICAT NEIDENTIFICAT**, CIF:0000000000000	
Act Normativ nr. 7, din 13/03/1996 emis de PARLAMENTUL ROMANIEI (art. 13);		
B2	Se noteaza mentiunea de proprietar neidentificat.	A1

C. Partea III. SARCINI .

Inscrieri privind dezmembramintele dreptului de proprietate, drepturi reale de garanţie şi sarcini	Referinţe
NU SUNT	

Neutilizabil în circuitul civil

Anexa Nr. 1 La Partea I

Teren

Nr cadastral	Suprafaţa (mp)*	Observaţii / Referinţe
	4.820	

* Suprafaţa este determinată in planul de proiecţie Stereo 70.

DETALII LINIARE IMOBIL

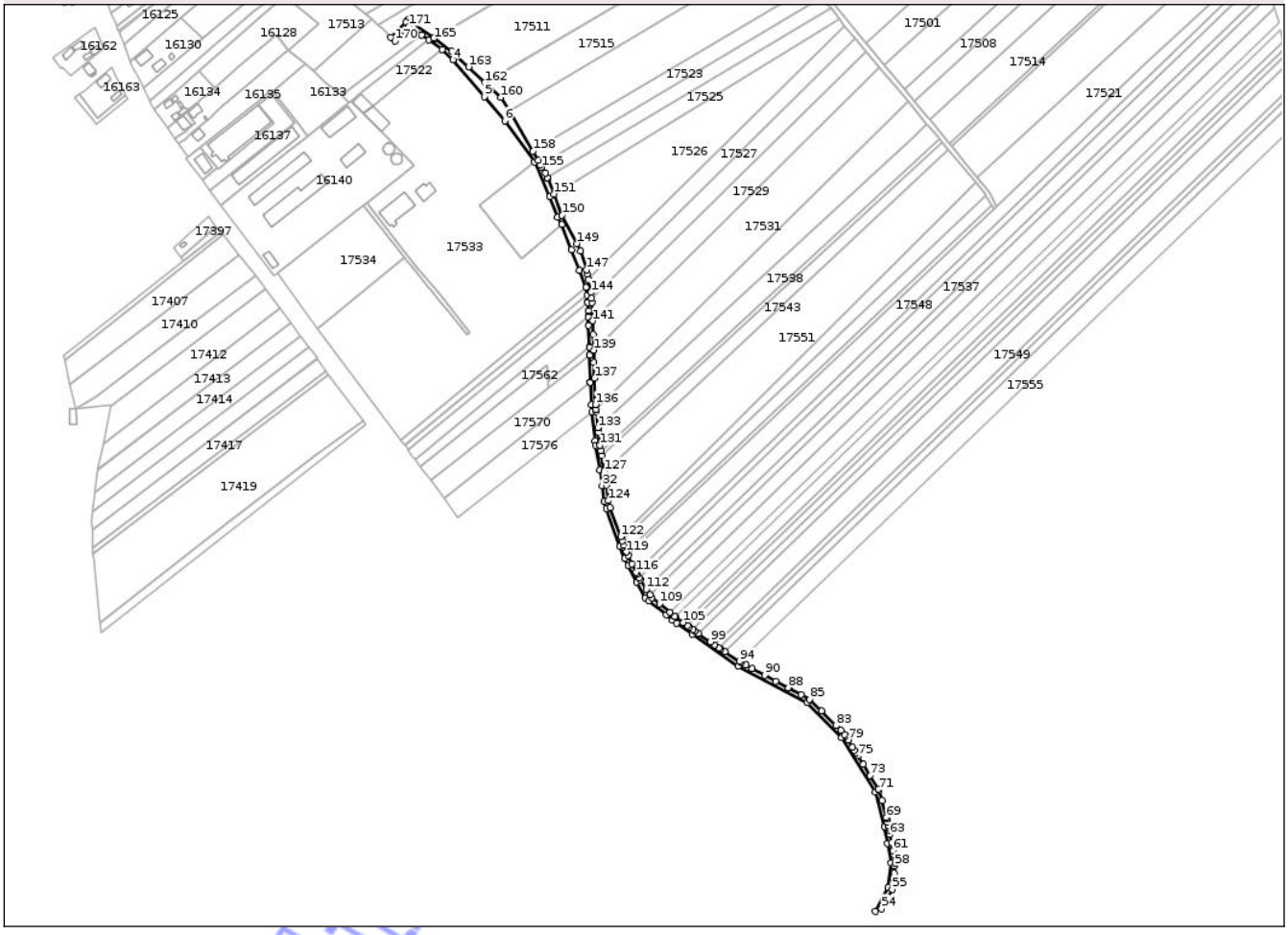

Date referitoare la teren

Crt	Categorie folosinţă	Intra vilan	Suprafaţa (mp)	Tarla	Parcelă	Nr. topo	Observaţii / Referinţe
1	drum	NU	4.820	57	632	-	DE 632

Lungime Segmente

1) Valorile lungimilor segmentelor sunt obţinute din proiecţie în plan.

Punct început	X / Y	Punct sfârşit	X / Y	Lungime segment
1	497.176,562 340.931,631	2	497.183,338 340.927,162	8.117
4	497.206,189 340.908,545	5	497.235,863 340.873,857	45.649
7	497.283,006 340.812,096	8	497.297,243 340.779,355	35.702
10	497.308,51 340.753,548	11	497.317,779 340.729,523	25.751
13	497.331,66 340.693,897	14	497.332,569 340.686,595	7.358
16	497.333,382 340.679,647	17	497.333,655 340.671,918	7.734

Punct început	X / Y	Punct sfârşit	X / Y	Lungime segment
2	497.183,338 340.927,162	3	497.196,101 340.918,28	15.549
5	497.235,863 340.873,857	6	497.254,956 340.851,035	29.755
8	497.297,243 340.779,355	9	497.304,898 340.760,302	20.533
11	497.317,779 340.729,523	12	497.325,067 340.709,894	20.938
14	497.332,569 340.686,595	15	497.333,361 340.680,237	6.407
17	497.333,655 340.671,918	18	497.333,837 340.666,773	5.148

Punct început	X / Y	Punct sfârşit	X / Y	Lungime segment
3	497.196,101 340.918,28	4	497.206,189 340.908,545	14.019
6	497.254,956 340.851,035	7	497.283,006 340.812,096	47.99
9	497.304,898 340.760,302	10	497.308,51 340.753,548	7.659
12	497.325,067 340.709,894	13	497.331,66 340.693,897	17.302
15	497.333,361 340.680,237	16	497.333,382 340.679,647	0.59
18	497.333,837 340.666,773	19	497.333,855 340.666,216	0.557

Document care conține date cu caracter personal, protejat de prevederile Regulamentului (UE) nr. 679/2016 și Legii 190/2018

Punct început	X / Y	Punct sfârșit	X / Y	Lungime segment
19	497.333,855 340.666,216	20	497.334,112 340.658,18	8.04
22	497.334,765 340.637,765	23	497.334,998 340.630,498	7.271
25	497.335,796 340.604,672	26	497.335,796 340.604,666	0.006
28	497.337,092 340.576,951	29	497.340,153 340.549,596	27.526
31	497.344,468 340.522,198	32	497.346,721 340.507,423	14.946
34	497.350,759 340.485,575	35	497.363,436 340.450,0	37.766
37	497.371,203 340.431,707	38	497.379,303 340.416,611	17.132
40	497.390,851 340.398,912	41	497.407,23 340.385,768	21.001
43	497.417,261 340.378,003	44	497.431,751 340.367,347	17.986
46	497.540,128 340.302,87	47	497.572,646 340.270,211	46.087
49	497.613,106 340.186,236	50	497.615,662 340.170,459	15.983
52	497.616,414 340.128,573	53	497.604,355 340.106,339	25.294
55	497.620,292 340.127,234	56	497.621,425 340.137,353	10.182
58	497.622,774 340.149,403	59	497.623,089 340.152,22	2.835
61	497.620,995 340.163,591	62	497.619,642 340.170,935	7.468
64	497.617,815 340.182,193	65	497.617,347 340.185,076	2.921
67	497.616,119 340.190,469	68	497.615,284 340.193,608	3.248
70	497.610,731 340.210,724	71	497.608,172 340.220,342	9.953
73	497.599,477 340.234,409	74	497.593,06 340.244,791	12.205
76	497.586,426 340.255,524	77	497.584,798 340.258,239	3.166
79	497.578,816 340.267,835	80	497.576,491 340.271,596	4.422
82	497.571,777 340.276,783	83	497.567,269 340.281,298	6.38
85	497.542,448 340.306,158	86	497.534,51 340.310,404	9.002
88	497.522,516 340.316,819	89	497.510,48 340.323,257	13.65
91	497.488,452 340.335,039	92	497.482,361 340.338,297	6.908
94	497.476,404 340.341,704	95	497.462,528 340.350,873	16.632
97	497.456,947 340.354,635	98	497.452,888 340.357,475	4.954
100	497.437,53 340.368,223	101	497.434,125 340.370,606	4.156
103	497.428,777 340.374,522	104	497.427,583 340.375,395	1.479
106	497.415,759 340.384,052	107	497.415,611 340.384,171	0.19
109	497.400,884 340.395,989	110	497.393,852 340.401,632	9.016
112	497.388,559 340.409,744	113	497.382,747 340.418,653	10.637
115	497.379,862 340.424,065	116	497.378,876 340.425,913	2.095

Punct început	X / Y	Punct sfârșit	X / Y	Lungime segment
20	497.334,112 340.658,18	21	497.334,757 340.638,043	20.147
23	497.334,998 340.630,498	24	497.335,002 340.630,386	0.112
26	497.335,796 340.604,666	27	497.336,453 340.583,385	21.291
29	497.340,153 340.549,596	30	497.340,658 340.545,088	4.536
32	497.346,721 340.507,423	33	497.348,869 340.492,463	15.113
35	497.363,436 340.450,0	36	497.368,164 340.438,864	12.098
38	497.379,303 340.416,611	39	497.387,248 340.401,803	16.805
41	497.407,23 340.385,768	42	497.413,326 340.380,875	7.817
44	497.431,751 340.367,347	45	497.475,383 340.337,525	52.85
47	497.572,646 340.270,211	48	497.604,459 340.218,743	60.506
50	497.615,662 340.170,459	51	497.619,048 340.152,078	18.69
53	497.604,355 340.106,339	54	497.610,266 340.108,901	6.442
56	497.621,425 340.137,353	57	497.621,976 340.142,282	4.96
59	497.623,089 340.152,22	60	497.621,661 340.159,975	7.885
62	497.619,642 340.170,935	63	497.618,369 340.178,777	7.945
65	497.617,347 340.185,076	66	497.617,023 340.187,072	2.022
68	497.615,284 340.193,608	69	497.615,01 340.194,64	1.068
71	497.608,172 340.220,342	72	497.607,277 340.221,79	1.702
74	497.593,06 340.244,791	75	497.588,187 340.252,675	9.268
77	497.584,798 340.258,239	78	497.583,04 340.261,001	3.274
80	497.576,491 340.271,596	81	497.575,738 340.272,815	1.433
83	497.567,269 340.281,298	84	497.553,7 340.294,889	19.205
86	497.534,51 340.310,404	87	497.522,985 340.316,568	13.07
89	497.510,48 340.323,257	90	497.500,22 340.328,744	11.635
92	497.482,361 340.338,297	93	497.478,156 340.340,546	4.769
95	497.462,528 340.350,873	96	497.458,855 340.353,3	4.402
98	497.452,888 340.357,475	99	497.448,953 340.360,23	4.804
101	497.434,125 340.370,606	102	497.432,195 340.372,019	2.392
104	497.427,583 340.375,395	105	497.423,371 340.378,479	5.22
107	497.415,611 340.384,171	108	497.410,675 340.388,132	6.329
110	497.393,852 340.401,632	111	497.391,972 340.404,514	3.441
113	497.382,747 340.418,653	114	497.381,868 340.420,302	1.869
116	497.378,876 340.425,913	117	497.374,855 340.433,456	8.548

Punct început	X / Y	Punct sfârșit	X / Y	Lungime segment
21	497.334,757 340.638,043	22	497.334,765 340.637,765	0.278
24	497.335,002 340.630,386	25	497.335,796 340.604,672	25.726
27	497.336,453 340.583,385	28	497.337,092 340.576,951	6.466
30	497.340,658 340.545,088	31	497.344,468 340.522,198	23.205
33	497.348,869 340.492,463	34	497.350,759 340.485,575	7.143
36	497.368,164 340.438,864	37	497.371,203 340.431,707	7.775
39	497.387,248 340.401,803	40	497.390,851 340.398,912	4.619
42	497.413,326 340.380,875	43	497.417,261 340.378,003	4.872
45	497.475,383 340.337,525	46	497.540,128 340.302,87	73.436
48	497.604,459 340.218,743	49	497.613,106 340.186,236	33.637
51	497.619,048 340.152,078	52	497.616,414 340.128,573	23.652
54	497.610,266 340.108,901	55	497.620,292 340.127,234	20.895
57	497.621,976 340.142,282	58	497.622,774 340.149,403	7.166
60	497.621,661 340.159,975	61	497.620,995 340.163,591	3.677
63	497.618,369 340.178,777	64	497.617,815 340.182,193	3.461
66	497.617,023 340.187,072	67	497.616,119 340.190,469	3.515
69	497.615,01 340.194,64	70	497.610,731 340.210,724	16.643
72	497.607,277 340.221,79	73	497.599,477 340.234,409	14.835
75	497.588,187 340.252,675	76	497.586,426 340.255,524	3.349
78	497.583,04 340.261,001	79	497.578,816 340.267,835	8.034
81	497.575,738 340.272,815	82	497.571,777 340.276,783	5.607
84	497.553,7 340.294,889	85	497.542,448 340.306,158	15.925
87	497.522,985 340.316,568	88	497.522,516 340.316,819	0.532
90	497.500,22 340.328,744	91	497.488,452 340.335,039	13.346
93	497.478,156 340.340,546	94	497.476,404 340.341,704	2.1
96	497.458,855 340.353,3	97	497.456,947 340.354,635	2.329
99	497.448,953 340.360,23	100	497.437,53 340.368,223	13.942
102	497.432,195 340.372,019	103	497.428,777 340.374,522	4.236
105	497.423,371 340.378,479	106	497.415,759 340.384,052	9.434
108	497.410,675 340.388,132	109	497.400,884 340.395,989	12.554
111	497.391,972 340.404,514	112	497.388,559 340.409,744	6.245
114	497.381,868 340.420,302	115	497.379,862 340.424,065	4.264
117	497.374,855 340.433,456	118	497.371,336 340.441,628	8.897

Vizualizator Imagini ANCPI

Punct început	X / Y	Punct sfârșit	X / Y	Lungime segment
118	497.371,336 340.441,628	119	497.369,955 340.444,88	3.533
121	497.365,745 340.455,436	122	497.364,395 340.459,224	4.021
124	497.352,793 340.493,28	125	497.350,678 340.508,008	14.879
127	497.348,717 340.520,871	128	497.346,293 340.535,597	14.924
130	497.345,565 340.539,96	131	497.344,661 340.545,384	5.499
133	497.342,805 340.561,869	134	497.341,069 340.577,371	15.599
136	497.340,447 340.583,645	137	497.339,678 340.608,551	24.918
139	497.338,854 340.634,949	140	497.338,385 340.649,676	14.734
142	497.337,398 340.679,651	143	497.336,978 340.683,729	4.1
145	497.333,925 340.701,56	146	497.332,95 340.706,661	5.193
148	497.326,366 340.728,545	149	497.322,798 340.735,302	7.641
151	497.301,209 340.782,088	152	497.295,659 340.796,625	15.56
154	497.293,289 340.801,801	155	497.289,481 340.807,235	6.635
157	497.286,578 340.813,912	158	497.281,563 340.822,353	9.818
160	497.251,395 340.873,123	161	497.237,123 340.886,504	19.564
163	497.220,831 340.901,85	164	497.205,146 340.916,531	21.484
166	497.187,779 340.928,797	167	497.163,523 340.946,161	29.831
169	497.147,771 340.929,553	170	497.151,502 340.926,15	5.05

Punct început	X / Y	Punct sfârșit	X / Y	Lungime segment
119	497.369,955 340.444,88	120	497.367,164 340.451,454	7.142
122	497.364,395 340.459,224	123	497.354,577 340.486,777	29.25
125	497.350,678 340.508,008	126	497.348,895 340.519,702	11.829
128	497.346,293 340.535,597	129	497.346,288 340.535,626	0.029
131	497.344,661 340.545,384	132	497.343,26 340.557,8	12.495
134	497.341,069 340.577,371	135	497.340,919 340.578,892	1.528
137	497.339,678 340.608,551	138	497.339,226 340.623,189	14.645
140	497.338,385 340.649,676	141	497.337,967 340.662,537	12.868
143	497.336,978 340.683,729	144	497.336,252 340.689,386	5.703
146	497.332,95 340.706,661	147	497.332,134 340.710,739	4.159
149	497.322,798 340.735,302	150	497.309,047 340.762,044	30.07
152	497.295,659 340.796,625	153	497.295,233 340.797,555	1.023
155	497.289,481 340.807,235	156	497.288,553 340.809,369	2.327
158	497.281,563 340.822,353	159	497.259,106 340.860,145	43.961
161	497.237,123 340.886,504	162	497.236,466 340.887,12	0.901
164	497.205,146 340.916,531	165	497.188,591 340.928,224	20.268
167	497.163,523 340.946,161	168	497.161,788 340.943,994	2.776
170	497.151,502 340.926,15	171	497.164,624 340.939,999	19.078

Punct început	X / Y	Punct sfârșit	X / Y	Lungime segment
120	497.367,164 340.451,454	121	497.365,745 340.455,436	4.227
123	497.354,577 340.486,777	124	497.352,793 340.493,28	6.743
126	497.348,895 340.519,702	127	497.348,717 340.520,871	1.182
129	497.346,288 340.535,626	130	497.345,565 340.539,96	4.394
132	497.343,26 340.557,8	133	497.342,805 340.561,869	4.094
135	497.340,919 340.578,892	136	497.340,447 340.583,645	4.776
138	497.339,226 340.623,189	139	497.338,854 340.634,949	11.766
141	497.337,967 340.662,537	142	497.337,398 340.679,651	17.123
144	497.336,252 340.689,386	145	497.333,925 340.701,56	12.394
147	497.332,134 340.710,739	148	497.326,366 340.728,545	18.717
150	497.309,047 340.762,044	151	497.301,209 340.782,088	21.522
153	497.295,233 340.797,555	154	497.293,289 340.801,801	4.67
156	497.288,553 340.809,369	157	497.286,578 340.813,912	4.954
159	497.259,106 340.860,145	160	497.251,395 340.873,123	15.096
162	497.236,466 340.887,12	163	497.220,831 340.901,85	21.481
165	497.188,591 340.928,224	166	497.187,779 340.928,797	0.994
168	497.161,788 340.943,994	169	497.147,771 340.929,553	20.125
171	497.164,624 340.939,999	1	497.176,562 340.931,631	14.579

**** Lungimile segmentelor sunt determinate în planul de proiecţie Stereo 70 şi sunt rotunjite la 1 milimetru.**
***** Distanţa dintre puncte este formată din segmente cumulate ce sunt mai mici decât valoarea 1 milimetru.**

Neutilizabil în afara circuitului civil

DATE DESPRE IMOBILUL NR. 17578

Oficiul de Cadastru şi Publicitate Imobiliară ARGES
Biroul de Cadastru şi Publicitate Imobiliară Costesti

A. Partea I. Descrierea imobilului

TEREN Extravilan

Adresa: Jud. Arges

Nr. Crt	Nr cadastral Nr. topografic	Suprafaţa* (mp)	Observaţii / Referinţe
A1		10.000	Sector cadastral:67 Teren neimprejmuit;

B. Partea II. Proprietari şi acte

Inscrieri privitoare la dreptul de proprietate şi alte drepturi reale		Referinţe
/		
Act Administrativ nr. 66459, din 22/02/1995 emis de CJSDPAT ARGES;		
B1	Intabulare, drept de PROPRIETATE, dobandit prin Reconstituire, cota actuala 1/1, cota initiala 1/1	A1
	1) **DUMITRU M AURELIA** 2) **DUMITRU ST BADEA** 3) **DUMITRU ST MARIN** 4) **DUMITRU ST STELIAN** 5) **DUMITRU ST ZAMFIR**	

C. Partea III. SARCINI .

Inscrieri privind dezmembramintele dreptului de proprietate, drepturi reale de garanţie şi sarcini	Referinţe
NU SUNT	

Neutilizabil în circuitul civil

Anexa Nr. 1 La Partea I

Teren

Nr cadastral	Suprafaţa (mp)*	Observaţii / Referinţe
	10.000	

* Suprafaţa este determinată in planul de proiecţie Stereo 70.

DETALII LINIARE IMOBIL

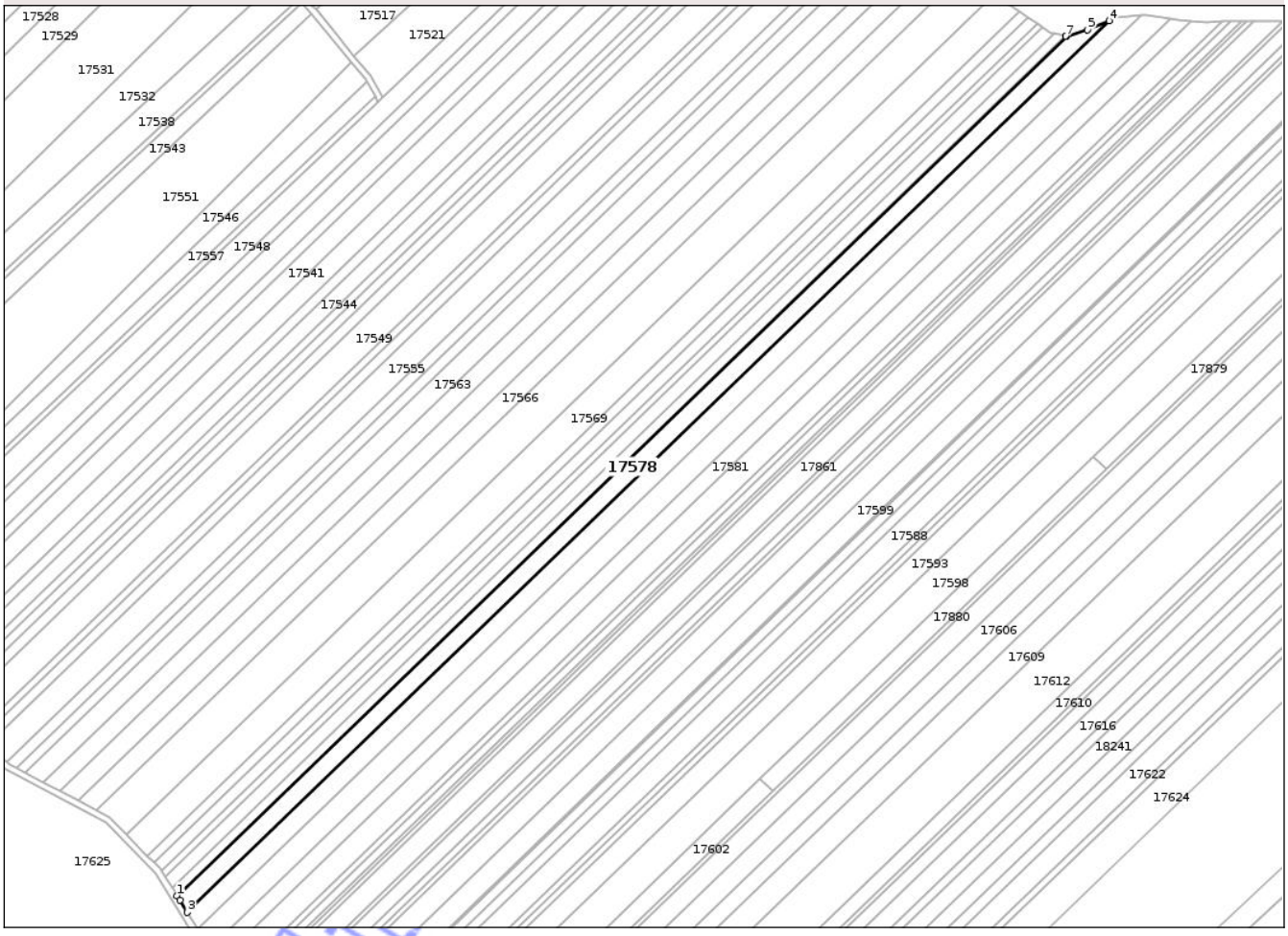

Date referitoare la teren

Crt	Categorie folosință	Intra vilan	Suprafaţa (mp)	Tarla	Parcelă	Nr. topo	Observaţii / Referinţe
1	arabil	NU	10.000	57	629	-	Diferenta de suprafata se regaseste la ID-ul

Lungime Segmente

1) Valorile lungimilor segmentelor sunt obţinute din proiecţie în plan.

Punct început	X / Y	Punct sfârşit	X / Y	Lungime segment (** (m)
1	497.586,426 340.255,524	2	497.588,187 340.252,675	3.349
2	497.588,187 340.252,675	3	497.593,06 340.244,791	9.268
3	497.593,06 340.244,791	4	498.188,038 340.819,802	827.428
4	498.188,038 340.819,802	5	498.174,201 340.813,815	15.077
5	498.174,201 340.813,815	6	498.160,513 340.809,672	14.301

Document care conține date cu caracter personal, protejat de prevederile Regulamentului (UE) nr. 679/2016 și Legii 190/2018

Punct început	X / Y	Punct sfârşit	X / Y	Lungime segment (** (m)
6	498.160,513 340.809,672	7	498.159,95 340.809,801	0.578
7	498.159,95 340.809,801	1	497.586,426 340.255,524	797.592

** Lungimile segmentelor sunt determinate în planul de proiecţie Stereo 70 şi sunt rotunjite la 1 milimetru.
*** Distanţa dintre puncte este formată din segmente cumulate ce sunt mai mici decât valoarea 1 milimetru.

Neutilizabil in circuitul civil

DATE DESPRE IMOBILUL NR. 17579

Oficiul de Cadastru şi Publicitate Imobiliară ARGES
Biroul de Cadastru şi Publicitate Imobiliară Costesti

A. Partea I. Descrierea imobilului

TEREN Extravilan

Adresa: Jud. Arges

Nr. Crt	Nr cadastral Nr. topografic	Suprafaţa* (mp)	Observaţii / Referinţe
A1		10.000	Sector cadastral:67 Teren neimprejmuit;

B. Partea II. Proprietari şi acte

Inscrieri privitoare la dreptul de proprietate şi alte drepturi reale		Referinţe
/		
Act Notarial nr. 74, din 16/05/2016 emis de BIN DUMITRU SANDA MAGDALENA;		
B1	Intabulare, drept de PROPRIETATE, dobandit prin Succesiune, cota actuala 1/2, cota initiala 1/2	A1
	1) **DUMITRU ION**	
B2	Intabulare, drept de PROPRIETATE, dobandit prin Succesiune, cota actuala 1/2, cota initiala 1/2	A1
	1) **DĂSCĂLEASA GEORGETA**	

C. Partea III. SARCINI .

Inscrieri privind dezmembramintele dreptului de proprietate, drepturi reale de garanţie şi sarcini	Referinţe
NU SUNT	

Neutilizabil în circuitul civil

Anexa Nr. 1 La Partea I

Teren

Nr cadastral	Suprafaţa (mp)*	Observaţii / Referinţe
	10.000	

* Suprafaţa este determinată in planul de proiecţie Stereo 70.

DETALII LINIARE IMOBIL

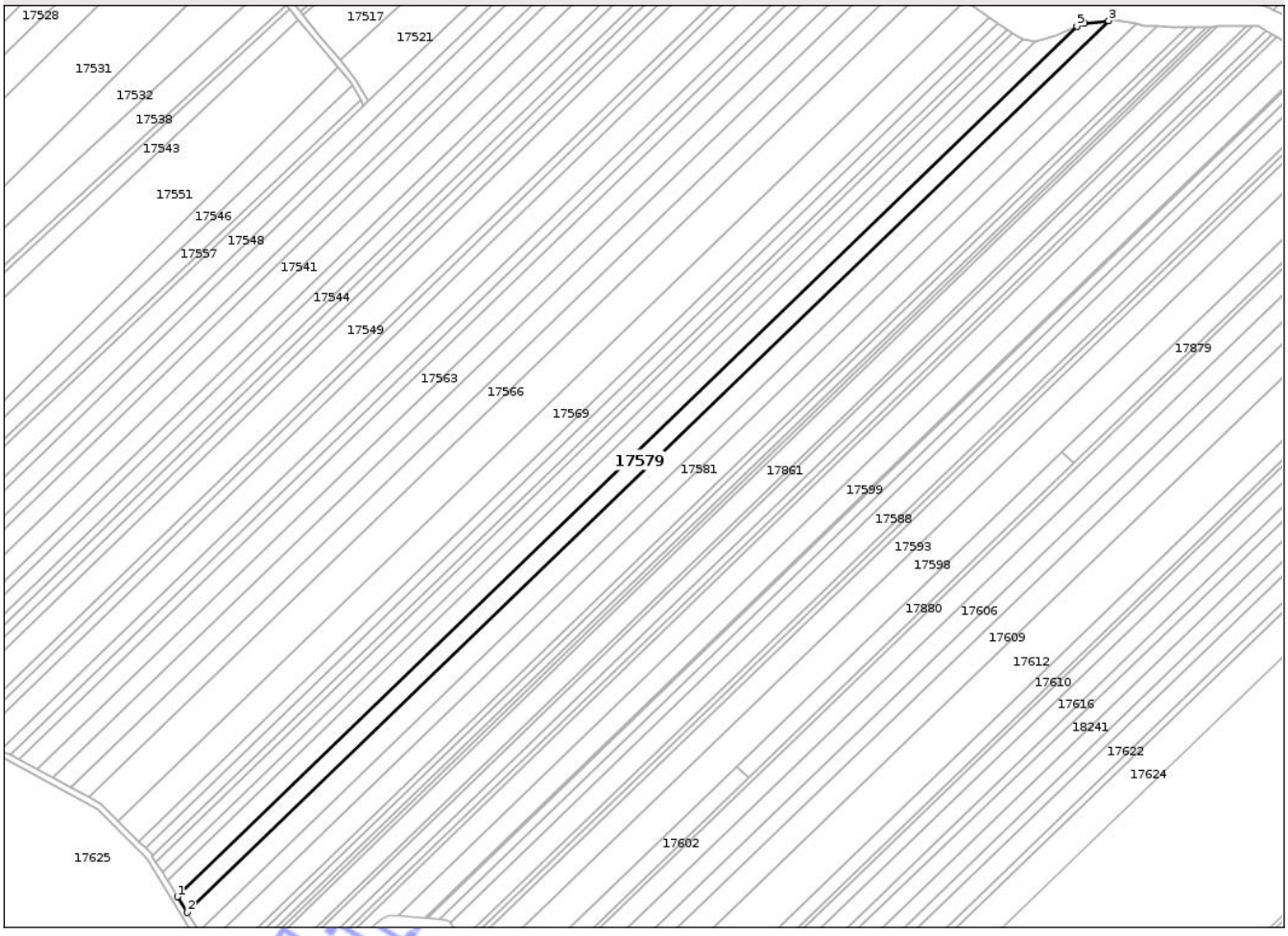

Date referitoare la teren

Crt	Categorie folosință	Intra vilan	Suprafaţa (mp)	Tarla	Parcelă	Nr. topo	Observaţii / Referinţe
1	arabil	NU	10.000	57	629	-	Diferenta de suprafata se regaseste la ID-ul

Lungime Segmente

1) Valorile lungimilor segmentelor sunt obţinute din proiecţie în plan.

Punct început	X / Y	Punct sfârşit	X / Y	Lungime segment (** (m)
1	497.593,06 340.244,791	2	497.599,477 340.234,409	12.205
2	497.599,477 340.234,409	3	498.208,92 340.823,4	847.544
3	498.208,92 340.823,4	4	498.192,933 340.821,92	16.055
4	498.192,933 340.821,92	5	498.188,038 340.819,802	5.334
5	498.188,038 340.819,802	1	497.593,06 340.244,791	827.428

Document care conține date cu caracter personal, protejat de prevederile Regulamentului (UE) nr. 679/2016 și Legii 190/2018

**** Lungimile segmentelor sunt determinate în planul de proiecţie Stereo 70 şi sunt rotunjite la 1 milimetru.**
***** Distanţa dintre puncte este formată din segmente cumulate ce sunt mai mici decât valoarea 1 milimetru.**

Neutilizabil in circuitul civil

DATE DESPRE IMOBILUL NR. 17580

Oficiul de Cadastru şi Publicitate Imobiliară ARGES
Biroul de Cadastru şi Publicitate Imobiliară Costesti

A. Partea I. Descrierea imobilului

TEREN Extravilan

Adresa: Jud. Arges

Nr. Crt	Nr cadastral Nr. topografic	Suprafaţa* (mp)	Observaţii / Referinţe
A1		12.400	Sector cadastral:67 Teren neimprejmuit;

B. Partea II. Proprietari şi acte

Inscrieri privitoare la dreptul de proprietate şi alte drepturi reale		Referinţe
/		
Act Administrativ nr. 54305, din 08/09/1994 emis de CJSDPAT ARGES;		
B1	Intabulare, drept de PROPRIETATE, dobandit prin Reconstituire, cota actuala 1/1, cota initiala 1/1	A1
	1) **LUNGU V ION**	

C. Partea III. SARCINI .

Inscrieri privind dezmembramintele dreptului de proprietate, drepturi reale de garanţie şi sarcini	Referinţe
NU SUNT	

Neutilizabil în circuitul civil

Anexa Nr. 1 La Partea I

Teren

Nr cadastral	Suprafaţa (mp)*	Observaţii / Referinţe
	12.400	

* Suprafaţa este determinată in planul de proiecţie Stereo 70.

DETALII LINIARE IMOBIL

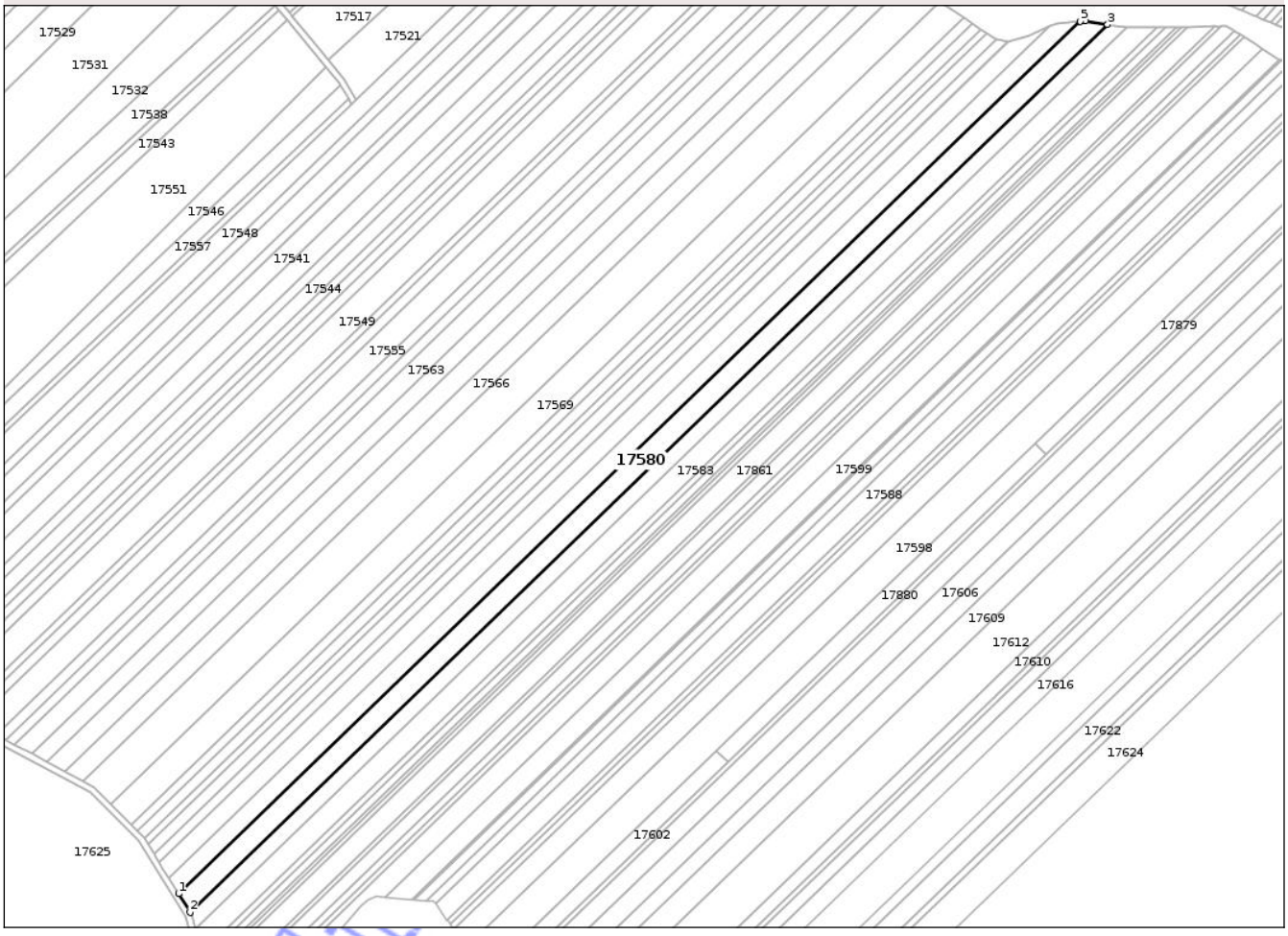

Date referitoare la teren

Crt	Categorie folosință	Intra vilan	Suprafaţa (mp)	Tarla	Parcelă	Nr. topo	Observaţii / Referinţe
1	arabil	NU	12.400	57	629	-	Diferenta de suprafata se regaseste la ID-ul

Lungime Segmente
1) Valorile lungimilor segmentelor sunt obţinute din proiecţie în plan.

Punct început	X / Y	Punct sfârşit	X / Y	Lungime segment (** (m)
1	497.599,477 340.234,409	2	497.607,277 340.221,79	14.835
2	497.607,277 340.221,79	3	498.227,45 340.821,15	862.466
3	498.227,45 340.821,15	4	498.212,386 340.823,721	15.282
4	498.212,386 340.823,721	5	498.208,92 340.823,4	3.481
5	498.208,92 340.823,4	1	497.599,477 340.234,409	847.544

Document care conține date cu caracter personal, protejat de prevederile Regulamentului (UE) nr. 679/2016 și Legii 190/2018

**** Lungimile segmentelor sunt determinate în planul de proiecţie Stereo 70 şi sunt rotunjite la 1 milimetru.**
***** Distanţa dintre puncte este formată din segmente cumulate ce sunt mai mici decât valoarea 1 milimetru.**

Neutilizabil in circuitul civil

DATE DESPRE IMOBILUL NR. 17581

Oficiul de Cadastru şi Publicitate Imobiliară ARGES
Biroul de Cadastru şi Publicitate Imobiliară Costesti

A. Partea I. Descrierea imobilului

TEREN Extravilan

Adresa: Jud. Arges

Nr. Crt	Nr cadastral Nr. topografic	Suprafaţa* (mp)	Observaţii / Referinţe
A1		9.000	Sector cadastral:67 Teren neimprejmuit;

B. Partea II. Proprietari şi acte

Inscrieri privitoare la dreptul de proprietate şi alte drepturi reale		Referinţe
/		
Act Administrativ nr. 48139, din 21/07/1994 emis de CJSDPAT ARGES;		
B1	Intabulare, drept de PROPRIETATE, dobandit prin Reconstituire, cota actuala 1/1, cota initiala 1/1	A1
	1) **CIUCĂ M MARIA**	

C. Partea III. SARCINI .

Inscrieri privind dezmembramintele dreptului de proprietate, drepturi reale de garanţie şi sarcini	Referinţe
NU SUNT	

Neutilizabil în circuitul civil

Anexa Nr. 1 La Partea I

Teren

Nr cadastral	Suprafaţa (mp)*	Observaţii / Referinţe
	9.000	

* Suprafaţa este determinată in planul de proiecţie Stereo 70.

DETALII LINIARE IMOBIL

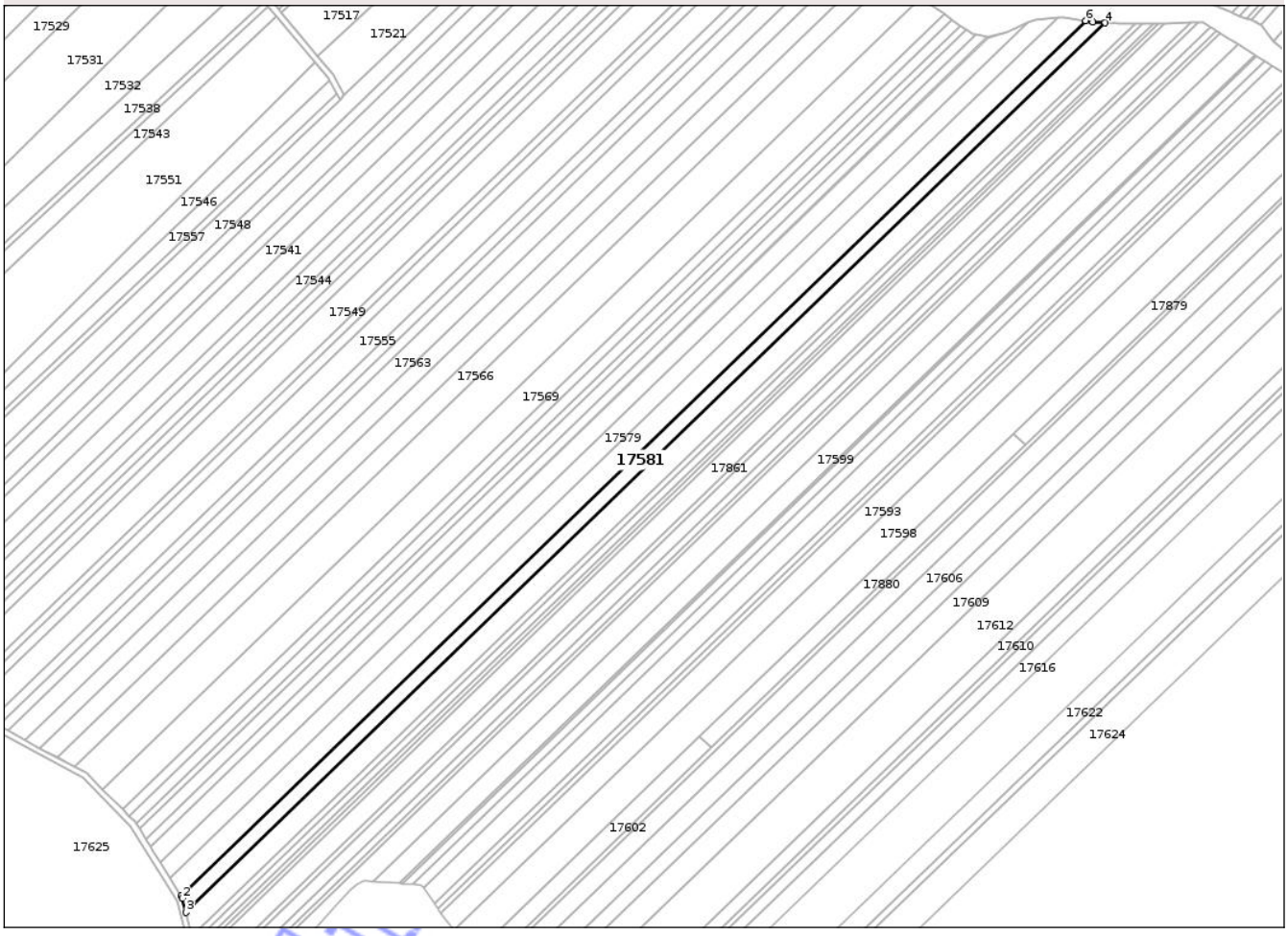

Date referitoare la teren

Crt	Categorie folosință	Intra vilan	Suprafaţa (mp)	Tarla	Parcelă	Nr. topo	Observaţii / Referinţe
1	arabil	NU	9.000	57	629	-	Diferenta de suprafata se regaseste la ID-ul

Lungime Segmente

1) Valorile lungimilor segmentelor sunt obţinute din proiecţie în plan.

Punct început	X / Y	Punct sfârşit	X / Y	Lungime segment (** (m)
1	497.607,277 340.221,79	2	497.608,172 340.220,342	1.702
2	497.608,172 340.220,342	3	497.610,731 340.210,724	9.953
3	497.610,731 340.210,724	4	498.240,886 340.819,731	876.347
4	498.240,886 340.819,731	5	498.232,5 340.820,288	8.404
5	498.232,5 340.820,288	6	498.227,45 340.821,15	5.123

Document care conține date cu caracter personal, protejat de prevederile Regulamentului (UE) nr. 679/2016 și Legii 190/2018

Punct început	X / Y	Punct sfârşit	X / Y	Lungime segment (** (m)
6	498.227,45 340.821,15	1	497.607,277 340.221,79	862.466

** Lungimile segmentelor sunt determinate în planul de proiecţie Stereo 70 şi sunt rotunjite la 1 milimetru.
*** Distanţa dintre puncte este formată din segmente cumulate ce sunt mai mici decât valoarea 1 milimetru.

Neutilizabil in circuitul civil

DATE DESPRE IMOBILUL NR. 17582

Oficiul de Cadastru şi Publicitate Imobiliară ARGES
Biroul de Cadastru şi Publicitate Imobiliară Costesti

A. Partea I. Descrierea imobilului

TEREN Extravilan

Adresa: Jud. Arges

Nr. Crt	Nr cadastral Nr. topografic	Suprafaţa* (mp)	Observaţii / Referinţe
A1		1.000	Sector cadastral:67 Teren neimprejmuit;

B. Partea II. Proprietari şi acte

Inscrieri privitoare la dreptul de proprietate şi alte drepturi reale		Referinţe
/		
Act Administrativ nr. Adeverinta nr. 8595, din 19/09/2025 emis de PRIMĂRIA COMUNEI BUZOEȘTI;		
B1	Inscrierea posesiei, drept de PROPRIETATE, dobandit prin Lege, cota actuala 1/1, cota initiala 1/1	A1
	1) **NEIDENTIFICAT NEIDENTIFICAT**, CIF:0000000000000	
Act Normativ nr. 7, din 13/03/1996 emis de PARLAMENTUL ROMANIEI (art. 13);		
B2	Se noteaza mentiunea de proprietar neidentificat.	A1

C. Partea III. SARCINI .

Inscrieri privind dezmembramintele dreptului de proprietate, drepturi reale de garanţie şi sarcini	Referinţe
NU SUNT	

Neutilizabil în circuitul civil

Anexa Nr. 1 La Partea I

Teren

Nr cadastral	Suprafaţa (mp)*	Observaţii / Referinţe
	1.000	

* Suprafaţa este determinată in planul de proiecţie Stereo 70.

DETALII LINIARE IMOBIL



Date referitoare la teren

Crt	Categorie folosinţă	Intra vilan	Suprafaţa (mp)	Tarla	Parcelă	Nr. topo	Observaţii / Referinţe
1	arabil	NU	1.000	57	629	-	

Lungime Segmente

1) Valorile lungimilor segmentelor sunt obţinute din proiecţie în plan.

Punct început	X / Y	Punct sfârşit	X / Y	Lungime segment (** (m)
1	497.756,956 340.230,542	2	497.758,576 340.230,402	1.626
2	497.758,576 340.230,402	3	498.344,816 340.796,969	815.276
3	498.344,816 340.796,969	4	498.343,74 340.797,634	1.265
4	498.343,74 340.797,634	1	497.756,956 340.230,542	816.032

**** Lungimile segmentelor sunt determinate în planul de proiecţie Stereo 70 şi sunt rotunjite la 1 milimetru.**

Document care conține date cu caracter personal, protejat de prevederile Regulamentului (UE) nr. 679/2016 și Legii 190/2018

***** Distanţa dintre puncte este formată din segmente cumulate ce sunt mai mici decât valoarea 1 milimetru.**

Neutilizabil in circuitul civil

DATE DESPRE IMOBILUL NR. 17583

Oficiul de Cadastru şi Publicitate Imobiliară ARGES
Biroul de Cadastru şi Publicitate Imobiliară Costesti

A. Partea I. Descrierea imobilului

TEREN Extravilan

Adresa: Jud. Arges

Nr. Crt	Nr cadastral Nr. topografic	Suprafaţa* (mp)	Observaţii / Referinţe
A1		12.900	Sector cadastral:67 Teren neimprejmuit;

B. Partea II. Proprietari şi acte

Inscrieri privitoare la dreptul de proprietate şi alte drepturi reale		Referinţe
/		
Act Administrativ nr. 68188, din 29/03/1995 emis de CJSDPAT ARGES;		
B1	Intabulare, drept de PROPRIETATE, dobandit prin Reconstituire, cota actuala 1/1, cota initiala 1/1	A1
	1) **SIMION T ION**	

C. Partea III. SARCINI .

Inscrieri privind dezmembramintele dreptului de proprietate, drepturi reale de garanţie şi sarcini	Referinţe
NU SUNT	

Neutilizabil în circuitul civil

Anexa Nr. 1 La Partea I

Teren

Nr cadastral	Suprafaţa (mp)*	Observaţii / Referinţe
	12.900	

* Suprafaţa este determinată in planul de proiecţie Stereo 70.

DETALII LINIARE IMOBIL



Date referitoare la teren

Crt	Categorie folosinţă	Intra vilan	Suprafaţa (mp)	Tarla	Parcelă	Nr. topo	Observaţii / Referinţe
1	arabil	NU	12.900	57	629	-	Diferenta de suprafata se regaseste la ID-ul

Lungime Segmente

1) Valorile lungimilor segmentelor sunt obţinute din proiecţie în plan.

Punct început	X / Y	Punct sfârşit	X / Y	Lungime segment (**) (m)
1	497.610,731 340.210,724	2	497.615,01 340.194,64	16.643
2	497.615,01 340.194,64	3	498.261,281 340.819,223	898.76
3	498.261,281 340.819,223	4	498.250,935 340.819,064	10.347
4	498.250,935 340.819,064	5	498.240,886 340.819,731	10.071
5	498.240,886 340.819,731	1	497.610,731 340.210,724	876.347

Document care conține date cu caracter personal, protejat de prevederile Regulamentului (UE) nr. 679/2016 și Legii 190/2018

**** Lungimile segmentelor sunt determinate în planul de proiecţie Stereo 70 şi sunt rotunjite la 1 milimetru.**
***** Distanţa dintre puncte este formată din segmente cumulate ce sunt mai mici decât valoarea 1 milimetru.**

Neutilizabil in circuitul civil

DATE DESPRE IMOBILUL NR. 17584

Oficiul de Cadastru şi Publicitate Imobiliară ARGES
Biroul de Cadastru şi Publicitate Imobiliară Costesti

A. Partea I. Descrierea imobilului

TEREN Extravilan

Adresa: Jud. Arges

Nr. Crt	Nr cadastral Nr. topografic	Suprafaţa* (mp)	Observaţii / Referinţe
A1		3.600	Sector cadastral:67 Teren neimprejmuit;

B. Partea II. Proprietari şi acte

Inscrieri privitoare la dreptul de proprietate şi alte drepturi reale		Referinţe
/		
Act Notarial nr. 290, din 11/07/2013 emis de BIN CARMEN GRECU;		
B1	Intabulare, drept de PROPRIETATE, dobandit prin Succesiune, cota actuala 1/3, cota initiala 1/3	A1
	1) **CRISTEA ȘTEFAN**	
B2	Intabulare, drept de PROPRIETATE, dobandit prin Succesiune, cota actuala 1/3, cota initiala 1/3	A1
	1) **CRISTEA AUREL**	
B3	Intabulare, drept de PROPRIETATE, dobandit prin Succesiune, cota actuala 1/3, cota initiala 1/3	A1
	1) **CRISTEA MARIAN**	

C. Partea III. SARCINI .

Inscrieri privind dezmembramintele dreptului de proprietate, drepturi reale de garanţie şi sarcini	Referinţe
NU SUNT	

Neutilizabil în circuitul civil

Anexa Nr. 1 La Partea I

Teren

Nr cadastral	Suprafaţa (mp)*	Observaţii / Referinţe
	3.600	

* Suprafaţa este determinată in planul de proiecţie Stereo 70.

DETALII LINIARE IMOBIL

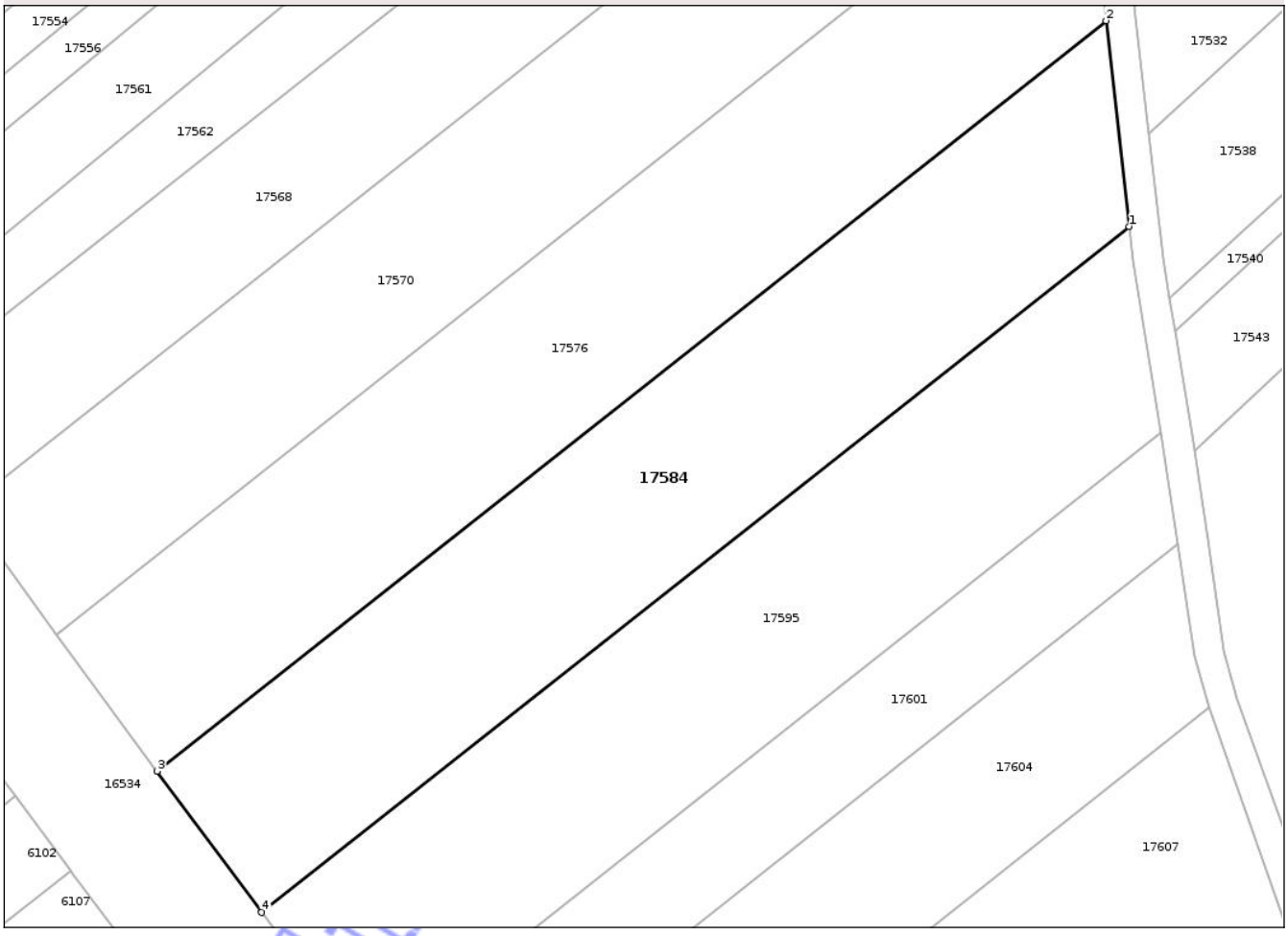

Date referitoare la teren

Crt	Categorie folosinţă	Intra vilan	Suprafaţa (mp)	Tarla	Parcelă	Nr. topo	Observaţii / Referinţe
1	pasune	NU	3.600	57	634	-	

Lungime Segmente

1) Valorile lungimilor segmentelor sunt obţinute din proiecţie în plan.

Punct început	X / Y	Punct sfârşit	X / Y	Lungime segment (** (m)
1	497.340,153 340.549,596	2	497.337,092 340.576,951	27.526
2	497.337,092 340.576,951	3	497.210,76 340.477,175	160.981
3	497.210,76 340.477,175	4	497.224,659 340.458,38	23.376
4	497.224,659 340.458,38	1	497.340,153 340.549,596	147.171

**** Lungimile segmentelor sunt determinate în planul de proiecţie Stereo 70 şi sunt rotunjite la 1 milimetru.**

Document care conține date cu caracter personal, protejat de prevederile Regulamentului (UE) nr. 679/2016 și Legii 190/2018

***** Distanţa dintre puncte este formată din segmente cumulate ce sunt mai mici decât valoarea 1 milimetru.**

Neutilizabil in circuitul civil

DATE DESPRE IMOBILUL NR. 17585

Oficiul de Cadastru şi Publicitate Imobiliară ARGES
Biroul de Cadastru şi Publicitate Imobiliară Costesti

A. Partea I. Descrierea imobilului

TEREN Extravilan

Adresa: Jud. Arges

Nr. Crt	Nr cadastral Nr. topografic	Suprafaţa* (mp)	Observaţii / Referinţe
A1		5.000	Sector cadastral:67 Teren neimprejmuit;

B. Partea II. Proprietari şi acte

Inscrieri privitoare la dreptul de proprietate şi alte drepturi reale		Referinţe
/		
Act Administrativ nr. 42163, din 18/05/1994 emis de CJSDPAT ARGES;		
B1	Intabulare, drept de PROPRIETATE, dobandit prin Reconstituire, cota actuala 1/1, cota initiala 1/1	A1
	1) **PAPUC F VASILE**	

C. Partea III. SARCINI .

Inscrieri privind dezmembramintele dreptului de proprietate, drepturi reale de garanţie şi sarcini	Referinţe
NU SUNT	

Neutilizabil în circuitul civil

Anexa Nr. 1 La Partea I

Teren

Nr cadastral	Suprafaţa (mp)*	Observaţii / Referinţe
	5.000	

* Suprafaţa este determinată in planul de proiecţie Stereo 70.

DETALII LINIARE IMOBIL



Date referitoare la teren

Crt	Categorie folosință	Intra vilan	Suprafaţa (mp)	Tarla	Parcelă	Nr. topo	Observaţii / Referinţe
1	arabil	NU	5.000	57	629	-	Diferenta de suprafata se regaseste la ID-ul

Lungime Segmente

1) Valorile lungimilor segmentelor sunt obţinute din proiecţie în plan.

Punct început	X / Y	Punct sfârşit	X / Y	Lungime segment (** (m)
1	497.758,576 340.230,402	2	497.766,694 340.229,7	8.148
2	497.766,694 340.229,7	3	498.350,209 340.793,632	811.486
3	498.350,209 340.793,632	4	498.344,816 340.796,969	6.342
4	498.344,816 340.796,969	1	497.758,576 340.230,402	815.276

Document care conține date cu caracter personal, protejat de prevederile Regulamentului (UE) nr. 679/2016 și Legii 190/2018

**** Lungimile segmentelor sunt determinate în planul de proiecţie Stereo 70 şi sunt rotunjite la 1 milimetru.**
***** Distanţa dintre puncte este formată din segmente cumulate ce sunt mai mici decât valoarea 1 milimetru.**

Neutilizabil in circuitul civil

DATE DESPRE IMOBILUL NR. 17586

Oficiul de Cadastru şi Publicitate Imobiliară ARGES
Biroul de Cadastru şi Publicitate Imobiliară Costesti

A. Partea I. Descrierea imobilului

TEREN Extravilan

Adresa: Jud. Arges

Nr. Crt	Nr cadastral Nr. topografic	Suprafaţa* (mp)	Observaţii / Referinţe
A1		5.000	Sector cadastral:67 Teren neimprejmuit;

B. Partea II. Proprietari şi acte

Inscrieri privitoare la dreptul de proprietate şi alte drepturi reale		Referinţe
/		
Act Notarial nr. 524, din 12/11/2019 emis de BIN Dumitru Sanda Magdalena;		
B1	Intabulare, drept de PROPRIETATE, dobandit prin Iesire Din Indiviziune, cota actuala 1/1, cota initiala 1/1	A1
	1) **Bebu Aurelia**, 4	

C. Partea III. SARCINI .

Inscrieri privind dezmembramintele dreptului de proprietate, drepturi reale de garanţie şi sarcini	Referinţe
NU SUNT	

Neutilizabil în circuitul civil

Anexa Nr. 1 La Partea I

Teren

Nr cadastral	Suprafaţa (mp)*	Observaţii / Referinţe
	5.000	

* Suprafaţa este determinată in planul de proiecţie Stereo 70.

DETALII LINIARE IMOBIL



Date referitoare la teren

Crt	Categorie folosinţă	Intra vilan	Suprafaţa (mp)	Tarla	Parcelă	Nr. topo	Observaţii / Referinţe
1	arabil	NU	5.000	57	629	-	Diferenta de suprafata se regaseste la ID-ul

Lungime Segmente

1) Valorile lungimilor segmentelor sunt obţinute din proiecţie în plan.

Punct început	X / Y	Punct sfârşit	X / Y	Lungime segment (** (m)
1	497.766,694 340.229,7	2	497.772,135 340.229,229	5.461
2	497.772,135 340.229,229	3	497.773,342 340.227,539	2.077
3	497.773,342 340.227,539	4	498.355,626 340.790,282	809.774
4	498.355,626 340.790,282	5	498.350,209 340.793,632	6.369
5	498.350,209 340.793,632	1	497.766,694 340.229,7	811.486

Document care conține date cu caracter personal, protejat de prevederile Regulamentului (UE) nr. 679/2016 și Legii 190/2018

**** Lungimile segmentelor sunt determinate în planul de proiecţie Stereo 70 şi sunt rotunjite la 1 milimetru.**
***** Distanţa dintre puncte este formată din segmente cumulate ce sunt mai mici decât valoarea 1 milimetru.**

Neutilizabil in circuitul civil

DATE DESPRE IMOBILUL NR. 17587

Oficiul de Cadastru şi Publicitate Imobiliară ARGES
Biroul de Cadastru şi Publicitate Imobiliară Costesti

A. Partea I. Descrierea imobilului

TEREN Extravilan

Adresa: Jud. Arges

Nr. Crt	Nr cadastral Nr. topografic	Suprafaţa* (mp)	Observaţii / Referinţe
A1		3.400	Sector cadastral:67 Teren neimprejmuit;

B. Partea II. Proprietari şi acte

Inscrieri privitoare la dreptul de proprietate şi alte drepturi reale		Referinţe
/		
Act Administrativ nr. 54332, din 13/09/1994 emis de CJSDPAT ARGES;		
B1	Intabulare, drept de PROPRIETATE, dobandit prin Reconstituire, cota actuala 1/1, cota initiala 1/1	A1
	1) **GEORGESCU R ION**	

C. Partea III. SARCINI .

Inscrieri privind dezmembramintele dreptului de proprietate, drepturi reale de garanţie şi sarcini	Referinţe
NU SUNT	

Neutilizabil în circuitul civil

Anexa Nr. 1 La Partea I

Teren

Nr cadastral	Suprafaţa (mp)*	Observaţii / Referinţe
	3.400	

* Suprafaţa este determinată in planul de proiecţie Stereo 70.

DETALII LINIARE IMOBIL



Date referitoare la teren

Crt	Categorie folosinţă	Intra vilan	Suprafaţa (mp)	Tarla	Parcelă	Nr. topo	Observaţii / Referinţe
1	arabil	NU	3.400	57	629	-	Diferenta de suprafata se regaseste la ID-ul

Lungime Segmente

1) Valorile lungimilor segmentelor sunt obţinute din proiecţie în plan.

Punct început	X / Y	Punct sfârşit	X / Y	Lungime segment (** (m)
1	497.615,01 340.194,64	2	497.615,284 340.193,608	1.068
2	497.615,284 340.193,608	3	497.616,119 340.190,469	3.248
3	497.616,119 340.190,469	4	498.266,794 340.819,308	904.885
4	498.266,794 340.819,308	5	498.261,281 340.819,223	5.514
5	498.261,281 340.819,223	1	497.615,01 340.194,64	898.76

Document care conține date cu caracter personal, protejat de prevederile Regulamentului (UE) nr. 679/2016 și Legii 190/2018

**** Lungimile segmentelor sunt determinate în planul de proiecţie Stereo 70 şi sunt rotunjite la 1 milimetru.**
***** Distanţa dintre puncte este formată din segmente cumulate ce sunt mai mici decât valoarea 1 milimetru.**

Neutilizabil in circuitul civil

DATE DESPRE IMOBILUL NR. 17588

Oficiul de Cadastru şi Publicitate Imobiliară ARGES
Biroul de Cadastru şi Publicitate Imobiliară Costesti

A. Partea I. Descrierea imobilului

TEREN Extravilan

Adresa: Jud. Arges

Nr. Crt	Nr cadastral Nr. topografic	Suprafaţa* (mp)	Observaţii / Referinţe
A1	83400	11.128	Sector cadastral:67 Teren neimprejmuit;

B. Partea II. Proprietari şi acte

Inscrieri privitoare la dreptul de proprietate şi alte drepturi reale		Referinţe
8303 / 19/07/2017		
Act Notarial nr. 1252, din 17/07/2017 emis de Grecu Carmen;		
B2	Intabulare, drept de PROPRIETATEbun comun, dobandit prin Conventie, cota actuala 1/1, cota initiala 1/1	A1
	1) **DULDURUC ION**, casatorit cu 2) **DULDURUC DORINA GEORGETA**	

C. Partea III. SARCINI .

Inscrieri privind dezmembramintele dreptului de proprietate, drepturi reale de garanţie şi sarcini	Referinţe
NU SUNT	

Neutilizabil în circuitul civil

Anexa Nr. 1 La Partea I

Teren

Nr cadastral	Suprafaţa (mp)*	Observaţii / Referinţe
83400	11.128	

* Suprafaţa este determinată in planul de proiecţie Stereo 70.

DETALII LINIARE IMOBIL

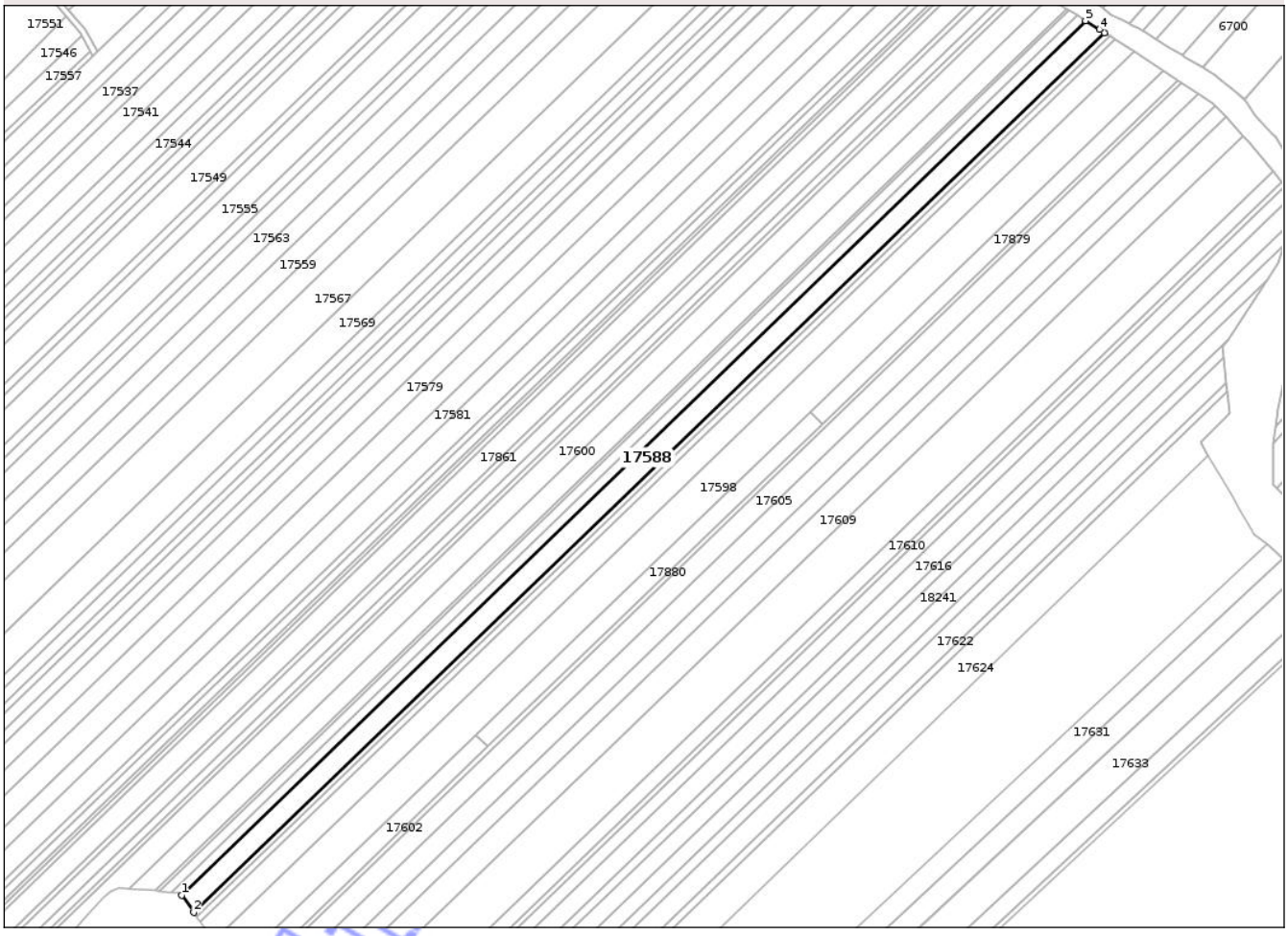

Date referitoare la teren

Crt	Categorie folosinţă	Intra vilan	Suprafaţa (mp)	Tarla	Parcelă	Nr. topo	Observaţii / Referinţe
1	arabil	NU	11.128	57	629	-	

Lungime Segmente
1) Valorile lungimilor segmentelor sunt obţinute din proiecţie în plan.

Punct început	X / Y	Punct sfârşit	X / Y	Lungime segment (** (m)
1	497.773,342 340.227,539	2	497.781,138 340.216,629	13.409
2	497.781,138 340.216,629	3	498.367,978 340.782,571	815.274
3	498.367,978 340.782,571	4	498.364,842 340.784,58	3.724
4	498.364,842 340.784,58	5	498.355,626 340.790,282	10.837
5	498.355,626 340.790,282	1	497.773,342 340.227,539	809.774

Document care conține date cu caracter personal, protejat de prevederile Regulamentului (UE) nr. 679/2016 și Legii 190/2018

**** Lungimile segmentelor sunt determinate în planul de proiecţie Stereo 70 şi sunt rotunjite la 1 milimetru.**
***** Distanţa dintre puncte este formată din segmente cumulate ce sunt mai mici decât valoarea 1 milimetru.**

Neutilizabil in circuitul civil

DATE DESPRE IMOBILUL NR. 17589

Oficiul de Cadastru şi Publicitate Imobiliară ARGES
Biroul de Cadastru şi Publicitate Imobiliară Costesti

A. Partea I. Descrierea imobilului

TEREN Extravilan

Adresa: Jud. Arges

Nr. Crt	Nr cadastral Nr. topografic	Suprafaţa* (mp)	Observaţii / Referinţe
A1		4.300	Sector cadastral:67 Teren neimprejmuit;

B. Partea II. Proprietari şi acte

Inscrieri privitoare la dreptul de proprietate şi alte drepturi reale		Referinţe
/		
Act Administrativ nr. 46150, din 01/07/1994 emis de CJSDPAT ARGES;		
B1	Intabulare, drept de PROPRIETATE, dobandit prin Reconstituire, cota actuala 1/1, cota initiala 1/1	A1
	1) **RADU M CONSTANTIN**	

C. Partea III. SARCINI .

Inscrieri privind dezmembramintele dreptului de proprietate, drepturi reale de garanţie şi sarcini	Referinţe
NU SUNT	

Neutilizabil în circuitul civil

Anexa Nr. 1 La Partea I

Teren

Nr cadastral	Suprafaţa (mp)*	Observaţii / Referinţe
	4.300	

* Suprafaţa este determinată in planul de proiecţie Stereo 70.

DETALII LINIARE IMOBIL



Date referitoare la teren

Crt	Categorie folosință	Intra vilan	Suprafaţa (mp)	Tarla	Parcelă	Nr. topo	Observaţii / Referinţe
1	arabil	NU	4.300	57	629	-	Diferenta de suprafata se regaseste la ID-ul

Lungime Segmente

1) Valorile lungimilor segmentelor sunt obţinute din proiecţie în plan.

Punct început	X / Y	Punct sfârşit	X / Y	Lungime segment (** (m)
1	497.616,119 340.190,469	2	497.617,023 340.187,072	3.515
2	497.617,023 340.187,072	3	497.617,347 340.185,076	2.022
3	497.617,347 340.185,076	4	498.273,713 340.819,414	912.798
4	498.273,713 340.819,414	5	498.266,794 340.819,308	6.92
5	498.266,794 340.819,308	1	497.616,119 340.190,469	904.885

Document care conține date cu caracter personal, protejat de prevederile Regulamentului (UE) nr. 679/2016 și Legii 190/2018

**** Lungimile segmentelor sunt determinate în planul de proiecţie Stereo 70 şi sunt rotunjite la 1 milimetru.**
***** Distanţa dintre puncte este formată din segmente cumulate ce sunt mai mici decât valoarea 1 milimetru.**

Neutilizabil in circuitul civil

DATE DESPRE IMOBILUL NR. 17590

Oficiul de Cadastru şi Publicitate Imobiliară ARGES
Biroul de Cadastru şi Publicitate Imobiliară Costesti

A. Partea I. Descrierea imobilului

TEREN Extravilan

Adresa: Jud. Arges

Nr. Crt	Nr cadastral Nr. topografic	Suprafaţa* (mp)	Observaţii / Referinţe
A1	81367	3.108	Sector cadastral:67 Teren neimprejmuit;

B. Partea II. Proprietari şi acte

Inscrieri privitoare la dreptul de proprietate şi alte drepturi reale		Referinţe
538 / 21/01/2013		
Act Notarial nr. 243, din 17/01/2013 emis de DANCIU ILIE;		
B3	Intabulare, drept de PROPRIETATE, dobandit prin Conventie, cota actuala 1/1, cota initiala 1/1	A1
	1) **IANCU DORINEL**, casatorit cu 2) **IANCU ANDREEA DANA**	

C. Partea III. SARCINI .

Inscrieri privind dezmembramintele dreptului de proprietate, drepturi reale de garanţie şi sarcini	Referinţe
NU SUNT	

Neutilizabil în circuitul civil

Anexa Nr. 1 La Partea I

Teren

Nr cadastral	Suprafaţa (mp)*	Observaţii / Referinţe
81367	3.108	

* Suprafaţa este determinată in planul de proiecţie Stereo 70.

DETALII LINIARE IMOBIL



Date referitoare la teren

Crt	Categorie folosinţă	Intra vilan	Suprafaţa (mp)	Tarla	Parcelă	Nr. topo	Observaţii / Referinţe
1	arabil	NU	3.108	57	629	-	

Lungime Segmente

1) Valorile lungimilor segmentelor sunt obţinute din proiecţie în plan.

Punct început	X / Y	Punct sfârşit	X / Y	Lungime segment (** (m)
1	497.783,376 340.213,496	2	497.784,007 340.212,613	1.085
2	497.784,007 340.212,613	3	497.785,61 340.210,369	2.758
3	497.785,61 340.210,369	4	498.374,566 340.778,351	818.213
4	498.374,566 340.778,351	5	498.371,275 340.780,459	3.908
5	498.371,275 340.780,459	1	497.783,376 340.213,496	816.745

Document care conține date cu caracter personal, protejat de prevederile Regulamentului (UE) nr. 679/2016 și Legii 190/2018

**** Lungimile segmentelor sunt determinate în planul de proiecţie Stereo 70 şi sunt rotunjite la 1 milimetru.**
***** Distanţa dintre puncte este formată din segmente cumulate ce sunt mai mici decât valoarea 1 milimetru.**

Neutilizabil in circuitul civil

DATE DESPRE IMOBILUL NR. 17591

Oficiul de Cadastru şi Publicitate Imobiliară ARGES
Biroul de Cadastru şi Publicitate Imobiliară Costesti

A. Partea I. Descrierea imobilului

TEREN Extravilan

Adresa: Jud. Arges

Nr. Crt	Nr cadastral Nr. topografic	Suprafaţa* (mp)	Observaţii / Referinţe
A1		Din acte: 16.700 Masurata: 2.194	Sector cadastral:67 Teren neimprejmuit;

B. Partea II. Proprietari şi acte

Inscrieri privitoare la dreptul de proprietate şi alte drepturi reale		Referinţe
/		
Act Notarial nr. 141, din 16/05/2008 emis de BIN GRECU CARMEN;		
B1	Intabulare, drept de PROPRIETATE, dobandit prin Succesiune, cota actuala 2/8, cota initiala 2/8	A1
	1) **UŢĂ VIORICA**	
B2	Intabulare, drept de PROPRIETATE, dobandit prin Succesiune, cota actuala 3/8, cota initiala 3/8	A1
	1) **UŢĂ GABRIEL-FLORIN**	
B3	Intabulare, drept de PROPRIETATE, dobandit prin Succesiune, cota actuala 3/8, cota initiala 3/8	A1
	1) **ALBU GEORGETA**	

C. Partea III. SARCINI .

Inscrieri privind dezmembramintele dreptului de proprietate, drepturi reale de garanţie şi sarcini	Referinţe
NU SUNT	

Neutilizabil în circuitul civil

Anexa Nr. 1 La Partea I

Teren

Nr cadastral	Suprafaţa (mp)*	Observaţii / Referinţe
	Din acte: 16.700 Masurata: 2.194	

* Suprafaţa este determinată in planul de proiecţie Stereo 70.

DETALII LINIARE IMOBIL

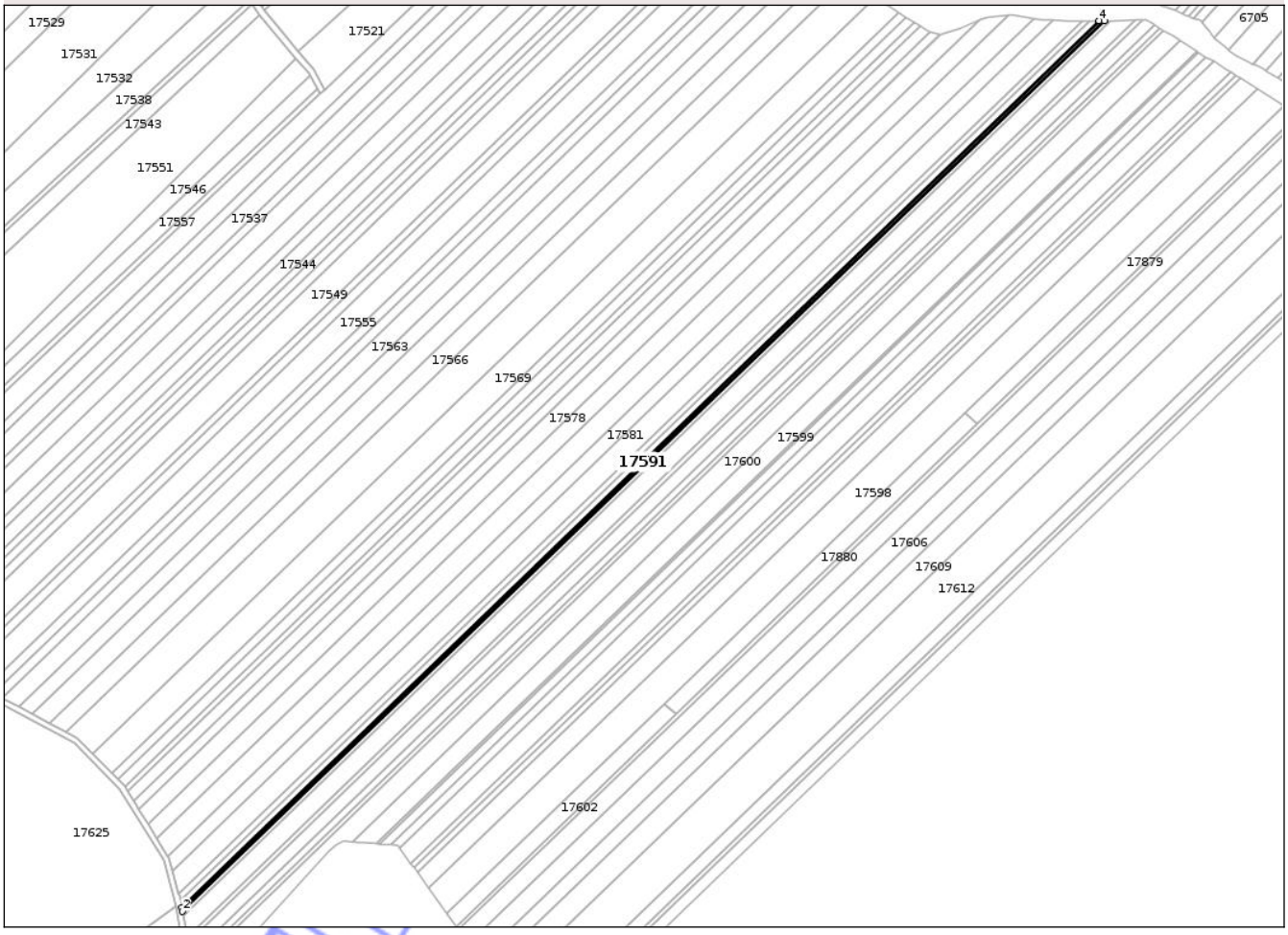

Date referitoare la teren

Crt	Categorie folosinţă	Intra vilan	Suprafaţa (mp)	Tarla	Parcelă	Nr. topo	Observaţii / Referinţe
1	arabil	NU	2.194	57	629	-	Diferenta de suprafata se regaseste la ID-ul

Lungime Segmente
1) Valorile lungimilor segmentelor sunt obţinute din proiecţie în plan.

Punct început	X / Y	Punct sfârşit	X / Y	Lungime segment (** (m)
1	497.617,347 340.185,076	2	497.617,815 340.182,193	2.921
2	497.617,815 340.182,193	3	498.277,219 340.819,468	917.024
3	498.277,219 340.819,468	4	498.273,713 340.819,414	3.506
4	498.273,713 340.819,414	1	497.617,347 340.185,076	912.798

Document care conține date cu caracter personal, protejat de prevederile Regulamentului (UE) nr. 679/2016 și Legii 190/2018

**** Lungimile segmentelor sunt determinate în planul de proiecţie Stereo 70 şi sunt rotunjite la 1 milimetru.**
***** Distanţa dintre puncte este formată din segmente cumulate ce sunt mai mici decât valoarea 1 milimetru.**

Neutilizabil in circuitul civil

DATE DESPRE IMOBILUL NR. 17592

Oficiul de Cadastru şi Publicitate Imobiliară ARGES
Biroul de Cadastru şi Publicitate Imobiliară Costesti

A. Partea I. Descrierea imobilului

TEREN Extravilan

Adresa: Jud. Arges

Nr. Crt	Nr cadastral Nr. topografic	Suprafaţa* (mp)	Observaţii / Referinţe
A1		2.900	Sector cadastral:67 Teren neimprejmuit;

B. Partea II. Proprietari şi acte

Inscrieri privitoare la dreptul de proprietate şi alte drepturi reale		Referinţe
/		
Act Administrativ nr. 66407, din 13/02/1995 emis de CJSDPAT ARGES;		
B1	Intabulare, drept de PROPRIETATE, dobandit prin Reconstituire, cota actuala 1/1, cota initiala 1/1	A1
	1) **PAPUC B GHEORGHE** 2) **TRUŢĂ TUDOR** 3) **PAPUC B FLOREA**	

C. Partea III. SARCINI .

Inscrieri privind dezmembramintele dreptului de proprietate, drepturi reale de garanţie şi sarcini	Referinţe
NU SUNT	

Neutilizabil în circuitul civil

Anexa Nr. 1 La Partea I

Teren

Nr cadastral	Suprafaţa (mp)*	Observaţii / Referinţe
	2.900	

* Suprafaţa este determinată in planul de proiecţie Stereo 70.

DETALII LINIARE IMOBIL



Date referitoare la teren

Crt	Categorie folosință	Intra vilan	Suprafaţa (mp)	Tarla	Parcelă	Nr. topo	Observaţii / Referinţe
1	arabil	NU	2.900	57	629	-	Diferenta de suprafata se regaseste la ID-ul

Lungime Segmente

1) Valorile lungimilor segmentelor sunt obţinute din proiecţie în plan.

Punct început	X / Y	Punct sfârşit	X / Y	Lungime segment (** (m)
1	497.620,995 340.163,591	2	497.621,661 340.159,975	3.677
2	497.621,661 340.159,975	3	498.304,488 340.819,887	949.598
3	498.304,488 340.819,887	4	498.303,955 340.819,847	0.534
4	498.303,955 340.819,847	5	498.301,653 340.819,751	2.304
5	498.301,653 340.819,751	6	498.300,01 340.819,819	1.644

Document care conține date cu caracter personal, protejat de prevederile Regulamentului (UE) nr. 679/2016 și Legii 190/2018

Punct început	X / Y	Punct sfârşit	X / Y	Lungime segment (** (m)
6	498.300,01 340.819,819	1	497.620,995 340.163,591	944.297

** Lungimile segmentelor sunt determinate în planul de proiecţie Stereo 70 şi sunt rotunjite la 1 milimetru.
*** Distanţa dintre puncte este formată din segmente cumulate ce sunt mai mici decât valoarea 1 milimetru.

Neutilizabil in circuitul civil

DATE DESPRE IMOBILUL NR. 17593

Oficiul de Cadastru şi Publicitate Imobiliară ARGES
Biroul de Cadastru şi Publicitate Imobiliară Costesti

A. Partea I. Descrierea imobilului

TEREN Extravilan

Adresa: Jud. Arges

Nr. Crt	Nr cadastral Nr. topografic	Suprafaţa* (mp)	Observaţii / Referinţe
A1	83169	11.800	Sector cadastral:67 Teren neimprejmuit;

B. Partea II. Proprietari şi acte

Inscrieri privitoare la dreptul de proprietate şi alte drepturi reale		Referinţe
22800 / 20/09/2016		
Act Notarial nr. 1860, din 15/09/2016 emis de Grecu Carmen;		
B2	Intabulare, drept de PROPRIETATEbun comun, dobandit prin Conventie, cota actuala 1/1, cota initiala 1/1	A1
	1) **IANCU DORINEL**, casatorit cu 2) **IANCU ANDREEA DANA**	

C. Partea III. SARCINI .

Inscrieri privind dezmembramintele dreptului de proprietate, drepturi reale de garanţie şi sarcini	Referinţe
NU SUNT	

Neutilizabil în circuitul civil

Anexa Nr. 1 La Partea I

Teren

Nr cadastral	Suprafaţa (mp)*	Observaţii / Referinţe
83169	11.800	

* Suprafaţa este determinată in planul de proiecţie Stereo 70.

DETALII LINIARE IMOBIL

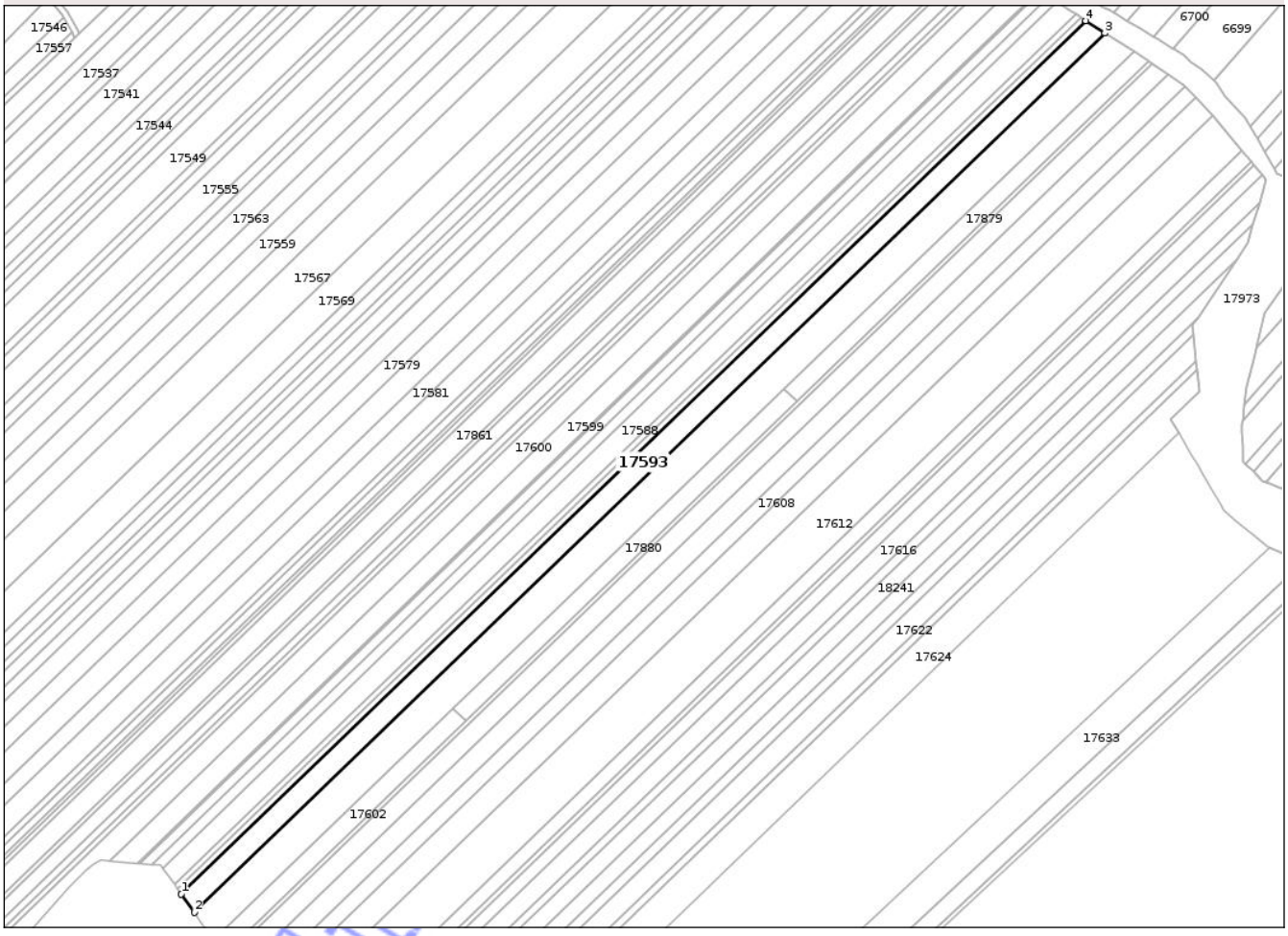

Date referitoare la teren

Crt	Categorie folosinţă	Intra vilan	Suprafaţa (mp)	Tarla	Parcelă	Nr. topo	Observaţii / Referinţe
1	arabil	NU	11.800	57	629	-	

Lungime Segmente

1) Valorile lungimilor segmentelor sunt obţinute din proiecţie în plan.

Punct început	X / Y	Punct sfârşit	X / Y	Lungime segment (** (m)
1	497.785,61 340.210,369	2	497.794,057 340.198,547	14.53
2	497.794,057 340.198,547	3	498.387,007 340.770,382	823.763
3	498.387,007 340.770,382	4	498.374,566 340.778,351	14.774
4	498.374,566 340.778,351	1	497.785,61 340.210,369	818.213

**** Lungimile segmentelor sunt determinate în planul de proiecţie Stereo 70 şi sunt rotunjite la 1 milimetru.**

Document care conține date cu caracter personal, protejat de prevederile Regulamentului (UE) nr. 679/2016 și Legii 190/2018

***** Distanţa dintre puncte este formată din segmente cumulate ce sunt mai mici decât valoarea 1 milimetru.**

Neutilizabil in circuitul civil

DATE DESPRE IMOBILUL NR. 17594

Oficiul de Cadastru şi Publicitate Imobiliară ARGES
Biroul de Cadastru şi Publicitate Imobiliară Costesti

A. Partea I. Descrierea imobilului

TEREN Extravilan

Adresa: Jud. Arges

Nr. Crt	Nr cadastral Nr. topografic	Suprafaţa* (mp)	Observaţii / Referinţe
A1		8.000	Sector cadastral:67 Teren neimprejmuit;

B. Partea II. Proprietari şi acte

Inscrieri privitoare la dreptul de proprietate şi alte drepturi reale		Referinţe
/		
Act Notarial nr. 537, din 20/08/1997 emis de BIN DANCIU ILIE;		
B1	Intabulare, drept de PROPRIETATE, dobandit prin Succesiune, cota actuala 1/1, cota initiala 1/1	A1
	1) **PAVEL MARIA**	

C. Partea III. SARCINI .

Inscrieri privind dezmembramintele dreptului de proprietate, drepturi reale de garanţie şi sarcini	Referinţe
NU SUNT	

Neutilizabil în circuitul civil

Anexa Nr. 1 La Partea I

Teren

Nr cadastral	Suprafaţa (mp)*	Observaţii / Referinţe
	8.000	

* Suprafaţa este determinată in planul de proiecţie Stereo 70.

DETALII LINIARE IMOBIL



Date referitoare la teren

Crt	Categorie folosință	Intra vilan	Suprafaţa (mp)	Tarla	Parcelă	Nr. topo	Observaţii / Referinţe
1	arabil	NU	8.000	57	629	-	Diferenta de suprafata se regaseste la ID-ul

Lungime Segmente

1) Valorile lungimilor segmentelor sunt obţinute din proiecţie în plan.

Punct început	X / Y	Punct sfârşit	X / Y	Lungime segment (** (m)
1	497.621,661 340.159,975	2	497.623,089 340.152,22	7.885
2	497.623,089 340.152,22	3	497.622,774 340.149,403	2.835
3	497.622,774 340.149,403	4	498.313,152 340.816,613	960.099
4	498.313,152 340.816,613	5	498.307,847 340.819,939	6.261
5	498.307,847 340.819,939	6	498.304,488 340.819,887	3.359

Document care conține date cu caracter personal, protejat de prevederile Regulamentului (UE) nr. 679/2016 și Legii 190/2018

Punct început	X / Y	Punct sfârşit	X / Y	Lungime segment (** (m)
6	498.304,488 340.819,887	1	497.621,661 340.159,975	949.598

** Lungimile segmentelor sunt determinate în planul de proiecţie Stereo 70 şi sunt rotunjite la 1 milimetru.
*** Distanţa dintre puncte este formată din segmente cumulate ce sunt mai mici decât valoarea 1 milimetru.

Neutilizabil in circuitul civil

DATE DESPRE IMOBILUL NR. 17596

Oficiul de Cadastru şi Publicitate Imobiliară ARGES
Biroul de Cadastru şi Publicitate Imobiliară Costesti

A. Partea I. Descrierea imobilului

TEREN Extravilan

Adresa: Jud. Arges

Nr. Crt	Nr cadastral Nr. topografic	Suprafaţa* (mp)	Observaţii / Referinţe
A1		4.400	Sector cadastral:67 Teren neimprejmuit;

B. Partea II. Proprietari şi acte

Inscrieri privitoare la dreptul de proprietate şi alte drepturi reale		Referinţe
/		
Act Administrativ nr. 56811, din 01/11/1994 emis de CJSDPAT ARGES;		
B1	Intabulare, drept de PROPRIETATE, dobandit prin Reconstituire, cota actuala 1/1, cota initiala 1/1	A1
	1) **BARBU M GHEORGHE** 2) **BARBU M IOANA**	

C. Partea III. SARCINI .

Inscrieri privind dezmembramintele dreptului de proprietate, drepturi reale de garanţie şi sarcini	Referinţe
NU SUNT	

Neutilizabil în circuitul civil

Anexa Nr. 1 La Partea I

Teren

Nr cadastral	Suprafaţa (mp)*	Observaţii / Referinţe
	4.400	

* Suprafaţa este determinată in planul de proiecţie Stereo 70.

DETALII LINIARE IMOBIL

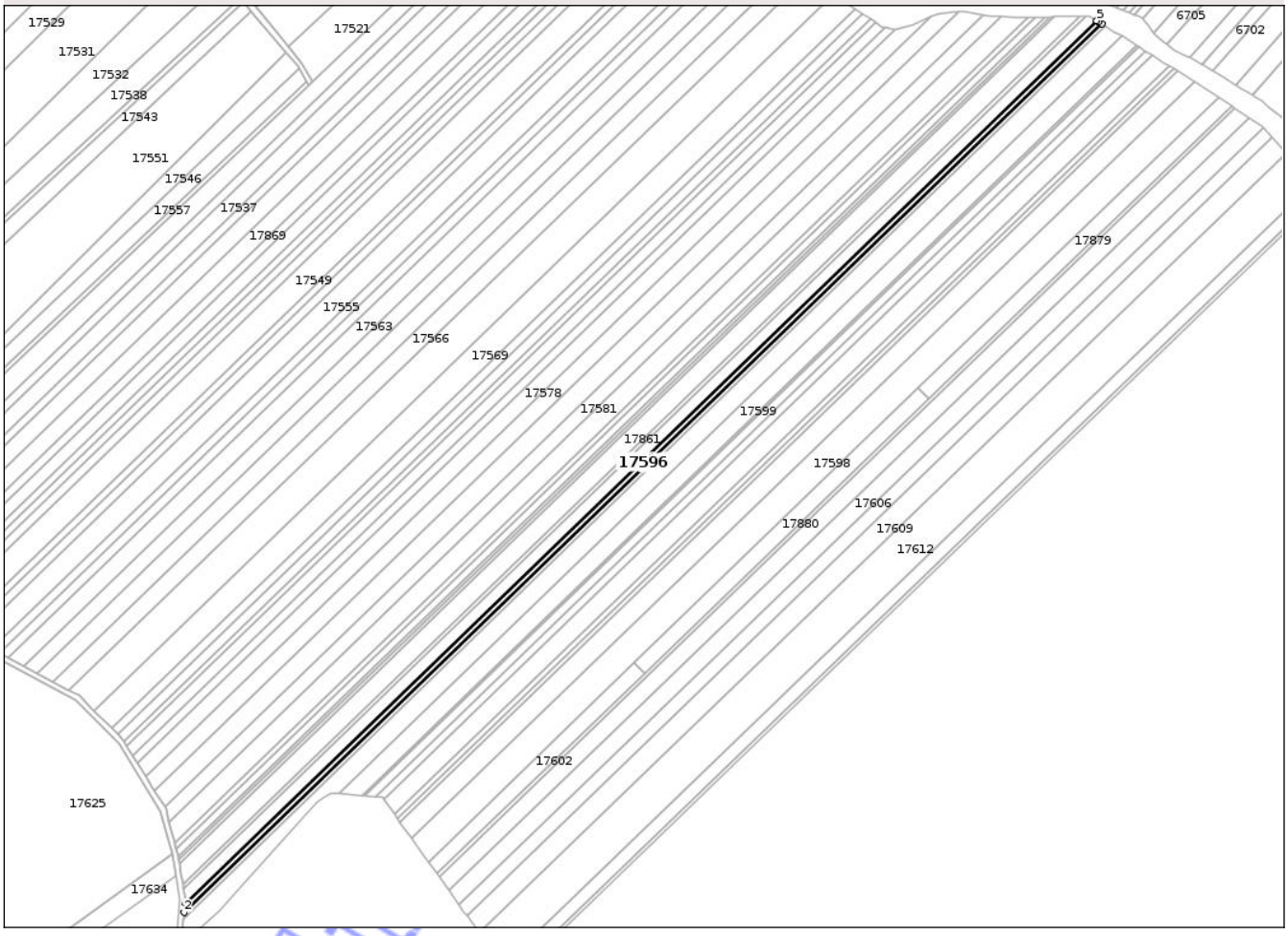

Date referitoare la teren

Crt	Categorie folosință	Intra vilan	Suprafaţa (mp)	Tarla	Parcelă	Nr. topo	Observaţii / Referinţe
1	arabil	NU	4.400	57	629	-	Diferenta de suprafata se regaseste la ID-ul

Lungime Segmente
1) Valorile lungimilor segmentelor sunt obţinute din proiecţie în plan.

Punct început	X / Y	Punct sfârşit	X / Y	Lungime segment (** (m)
1	497.622,774 340.149,403	2	497.621,976 340.142,282	7.166
2	497.621,976 340.142,282	3	498.317,16 340.814,135	966.782
3	498.317,16 340.814,135	4	498.314,494 340.815,772	3.128
4	498.314,494 340.815,772	5	498.313,152 340.816,613	1.584
5	498.313,152 340.816,613	1	497.622,774 340.149,403	960.099

Document care conține date cu caracter personal, protejat de prevederile Regulamentului (UE) nr. 679/2016 și Legii 190/2018

**** Lungimile segmentelor sunt determinate în planul de proiecţie Stereo 70 şi sunt rotunjite la 1 milimetru.**
***** Distanţa dintre puncte este formată din segmente cumulate ce sunt mai mici decât valoarea 1 milimetru.**

Neutilizabil in circuitul civil

DATE DESPRE IMOBILUL NR. 17597

Oficiul de Cadastru şi Publicitate Imobiliară ARGES
Biroul de Cadastru şi Publicitate Imobiliară Costesti

A. Partea I. Descrierea imobilului

TEREN Extravilan

Adresa: Jud. Arges

Nr. Crt	Nr cadastral Nr. topografic	Suprafaţa* (mp)	Observaţii / Referinţe
A1		3.063	Sector cadastral:67 Teren neimprejmuit;

B. Partea II. Proprietari şi acte

Inscrieri privitoare la dreptul de proprietate şi alte drepturi reale		Referinţe
/		
Act Administrativ nr. 56812, din 01/11/1994 emis de CJSDPAT ARGES;		
B1	Intabulare, drept de PROPRIETATE, dobandit prin Reconstituire, cota actuala 1/1, cota initiala 1/1	A1
	1) **GRIGORE I FLOAREA** 2) **NEACŞU M ION**	

C. Partea III. SARCINI .

Inscrieri privind dezmembramintele dreptului de proprietate, drepturi reale de garanţie şi sarcini	Referinţe
NU SUNT	

Neutilizabil în circuitul civil

Anexa Nr. 1 La Partea I

Teren

Nr cadastral	Suprafaţa (mp)*	Observaţii / Referinţe
	3.063	

* Suprafaţa este determinată in planul de proiecţie Stereo 70.

DETALII LINIARE IMOBIL

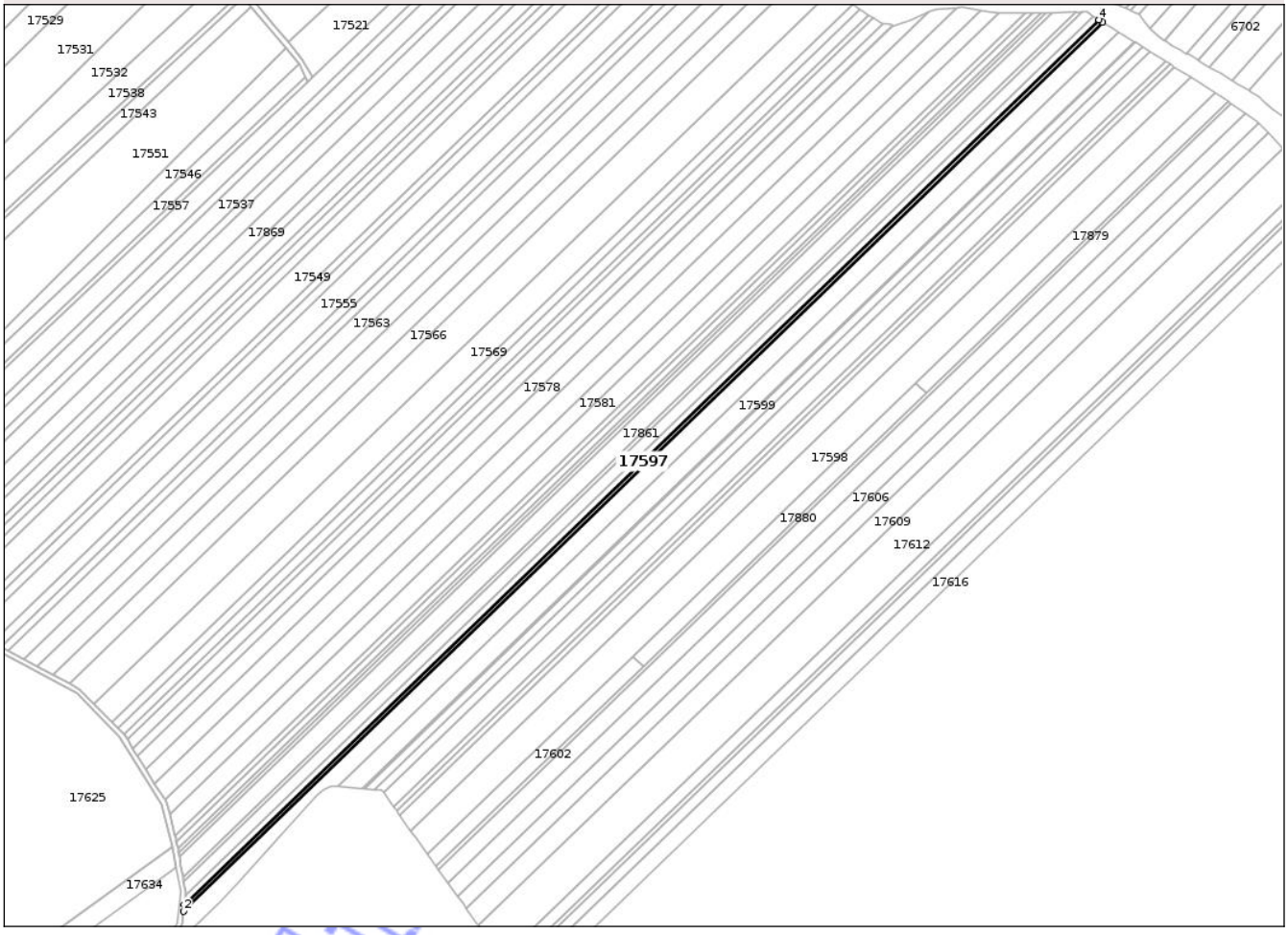

Date referitoare la teren

Crt	Categorie folosință	Intra vilan	Suprafaţa (mp)	Tarla	Parcelă	Nr. topo	Observaţii / Referinţe
1	arabil	NU	3.063	57	629	-	Diferenta de suprafata se regaseste la ID-ul

Lungime Segmente
1) Valorile lungimilor segmentelor sunt obţinute din proiecţie în plan.

Punct început	X / Y	Punct sfârşit	X / Y	Lungime segment (** (m)
1	497.621,976 340.142,282	2	497.621,425 340.137,353	4.96
2	497.621,425 340.137,353	3	498.319,94 340.812,427	971.416
3	498.319,94 340.812,427	4	498.317,16 340.814,135	3.263
4	498.317,16 340.814,135	1	497.621,976 340.142,282	966.782

Document care conține date cu caracter personal, protejat de prevederile Regulamentului (UE) nr. 679/2016 și Legii 190/2018

**** Lungimile segmentelor sunt determinate în planul de proiecţie Stereo 70 şi sunt rotunjite la 1 milimetru.**
***** Distanţa dintre puncte este formată din segmente cumulate ce sunt mai mici decât valoarea 1 milimetru.**

Neutilizabil in circuitul civil

DATE DESPRE IMOBILUL NR. 17598

Oficiul de Cadastru şi Publicitate Imobiliară ARGES
Biroul de Cadastru şi Publicitate Imobiliară Costesti

A. Partea I. Descrierea imobilului

TEREN Extravilan

Adresa: Jud. Arges

Nr. Crt	Nr cadastral Nr. topografic	Suprafaţa* (mp)	Observaţii / Referinţe
A1		18.100	Sector cadastral:67 Teren neimprejmuit;

B. Partea II. Proprietari şi acte

Inscrieri privitoare la dreptul de proprietate şi alte drepturi reale		Referinţe
/		
Act Administrativ nr. 46152, din 04/07/1994 emis de CJSDPAT ARGES;		
B1	Intabulare, drept de PROPRIETATE, dobandit prin Reconstituire, cota actuala 1/1, cota initiala 1/1	A1
	1) **CRISTEA M PARASCHIV**	

C. Partea III. SARCINI .

Inscrieri privind dezmembramintele dreptului de proprietate, drepturi reale de garanţie şi sarcini	Referinţe
NU SUNT	

Neutilizabil în circuitul civil

Anexa Nr. 1 La Partea I

Teren

Nr cadastral	Suprafaţa (mp)*	Observaţii / Referinţe
	18.100	

* Suprafaţa este determinată in planul de proiecţie Stereo 70.

DETALII LINIARE IMOBIL

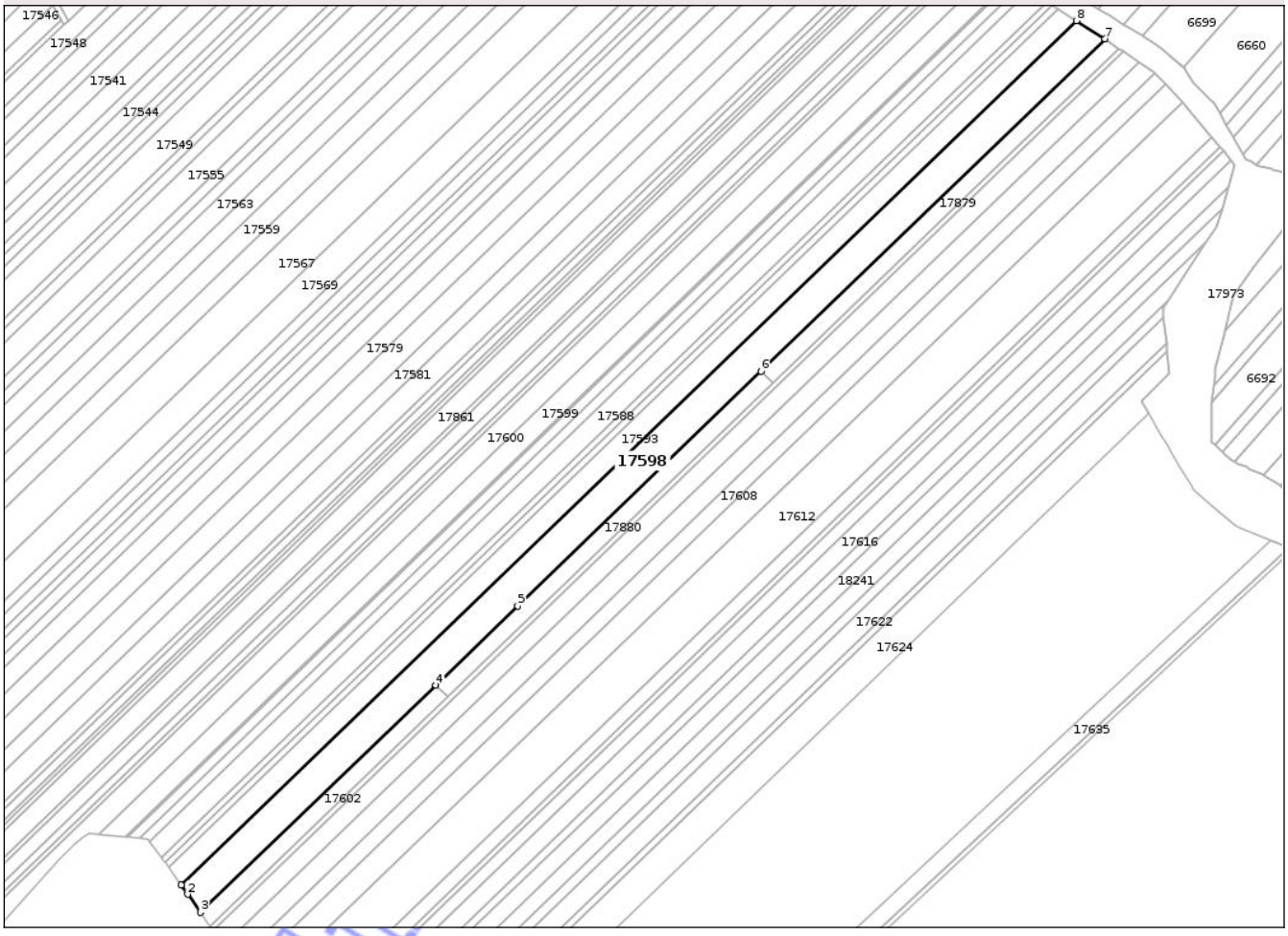

Date referitoare la teren

Crt	Categorie folosinţă	Intra vilan	Suprafaţa (mp)	Tarla	Parcelă	Nr. topo	Observaţii / Referinţe
1	arabil	NU	18.100	57	629	-	

Lungime Segmente
1) Valorile lungimilor segmentelor sunt obţinute din proiecţie în plan.

Punct început	X / Y	Punct sfârşit	X / Y	Lungime segment (** (m)
1	497.794,057 340.198,547	2	497.798,347 340.192,543	7.379
2	497.798,347 340.192,543	3	497.806,904 340.180,567	14.719
3	497.806,904 340.180,567	4	497.962,731 340.330,845	216.484
4	497.962,731 340.330,845	5	498.017,005 340.383,186	75.401
5	498.017,005 340.383,186	6	498.178,12 340.538,564	223.831

Document care conține date cu caracter personal, protejat de prevederile Regulamentului (UE) nr. 679/2016 și Legii 190/2018

Punct început	X / Y	Punct sfârşit	X / Y	Lungime segment (** (m)
6	498.178,12 340.538,564	7	498.405,93 340.758,261	316.487
7	498.405,93 340.758,261	8	498.387,007 340.770,382	22.472
8	498.387,007 340.770,382	1	497.794,057 340.198,547	823.763

** Lungimile segmentelor sunt determinate în planul de proiecţie Stereo 70 şi sunt rotunjite la 1 milimetru.
*** Distanţa dintre puncte este formată din segmente cumulate ce sunt mai mici decât valoarea 1 milimetru.

Neutilizabil in circuitul civil

DATE DESPRE IMOBILUL NR. 17599

Oficiul de Cadastru şi Publicitate Imobiliară ARGES
Biroul de Cadastru şi Publicitate Imobiliară Costesti

A. Partea I. Descrierea imobilului

TEREN Extravilan

Adresa: Jud. Arges

Nr. Crt	Nr cadastral Nr. topografic	Suprafaţa* (mp)	Observaţii / Referinţe
A1		Din acte: 11.079 Masurata: 11.018	Sector cadastral:67 Teren neimprejmuit;

B. Partea II. Proprietari şi acte

Inscrieri privitoare la dreptul de proprietate şi alte drepturi reale		Referinţe
/		
Act Notarial nr. 25, din 31/01/2013 emis de BIN CARMEN GRECU;		
B1	Intabulare, drept de PROPRIETATE, dobandit prin Succesiune, cota actuala 1/4, cota initiala 1/4	A1
	1) **IORDACHE FLORIN**	
Act Normativ nr. 56805, din 01/11/1994 emis de CJSDPAT ARGES;		
B2	Intabulare, drept de PROPRIETATE, dobandit prin Reconstituire, cota actuala 3/4, cota initiala 3/4	A1
	1) **IORDACHE R ALEXANDRU**	

C. Partea III. SARCINI .

Inscrieri privind dezmembramintele dreptului de proprietate, drepturi reale de garanţie şi sarcini	Referinţe
NU SUNT	

Neutilizabil în circuitul civil

Anexa Nr. 1 La Partea I

Teren

Nr cadastral	Suprafaţa (mp)*	Observaţii / Referinţe
	Din acte: 11.079 Masurata: 11.018	

* Suprafaţa este determinată in planul de proiecţie Stereo 70.

DETALII LINIARE IMOBIL



Date referitoare la teren

Crt	Categorie folosinţă	Intra vilan	Suprafaţa (mp)	Tarla	Parcelă	Nr. topo	Observaţii / Referinţe
1	arabil	NU	11.018	57	629	-	Diferenta de suprafata se regaseste la ID-ul 16966

Lungime Segmente
1) Valorile lungimilor segmentelor sunt obţinute din proiecţie în plan.

Punct început	X / Y	Punct sfârşit	X / Y	Lungime segment (** (m)
1	497.739,214 340.232,078	2	497.756,956 340.230,542	17.808
2	497.756,956 340.230,542	3	498.343,74 340.797,634	816.032
3	498.343,74 340.797,634	4	498.331,954 340.804,926	13.859
4	498.331,954 340.804,926	1	497.739,214 340.232,078	824.315

Document care conține date cu caracter personal, protejat de prevederile Regulamentului (UE) nr. 679/2016 și Legii 190/2018

**** Lungimile segmentelor sunt determinate în planul de proiecţie Stereo 70 şi sunt rotunjite la 1 milimetru.**
***** Distanţa dintre puncte este formată din segmente cumulate ce sunt mai mici decât valoarea 1 milimetru.**

Neutilizabil in circuitul civil

DATE DESPRE IMOBILUL NR. 17600

Oficiul de Cadastru şi Publicitate Imobiliară ARGES
Biroul de Cadastru şi Publicitate Imobiliară Costesti

A. Partea I. Descrierea imobilului

TEREN Extravilan

Adresa: Jud. Arges

Nr. Crt	Nr cadastral Nr. topografic	Suprafaţa* (mp)	Observaţii / Referinţe
A1		Din acte: 13.100 Masurata: 13.110	Sector cadastral:67 Teren neimprejmuit;

B. Partea II. Proprietari şi acte

Inscrieri privitoare la dreptul de proprietate şi alte drepturi reale		Referinţe
/		
Act Administrativ nr. 56814, din 01/11/1994 emis de CJSDPAT ARGES;		
B1	Intabulare, drept de PROPRIETATE, dobandit prin Reconstituire, cota actuala 1/1, cota initiala 1/1	A1
	1) **TUDOR I TOMA**	

C. Partea III. SARCINI .

Inscrieri privind dezmembramintele dreptului de proprietate, drepturi reale de garanţie şi sarcini	Referinţe
NU SUNT	

Neutilizabil în circuitul civil

Anexa Nr. 1 La Partea I

Teren

Nr cadastral	Suprafaţa (mp)*	Observaţii / Referinţe
	Din acte: 13.100 Masurata: 13.110	

* Suprafaţa este determinată in planul de proiecţie Stereo 70.

DETALII LINIARE IMOBIL

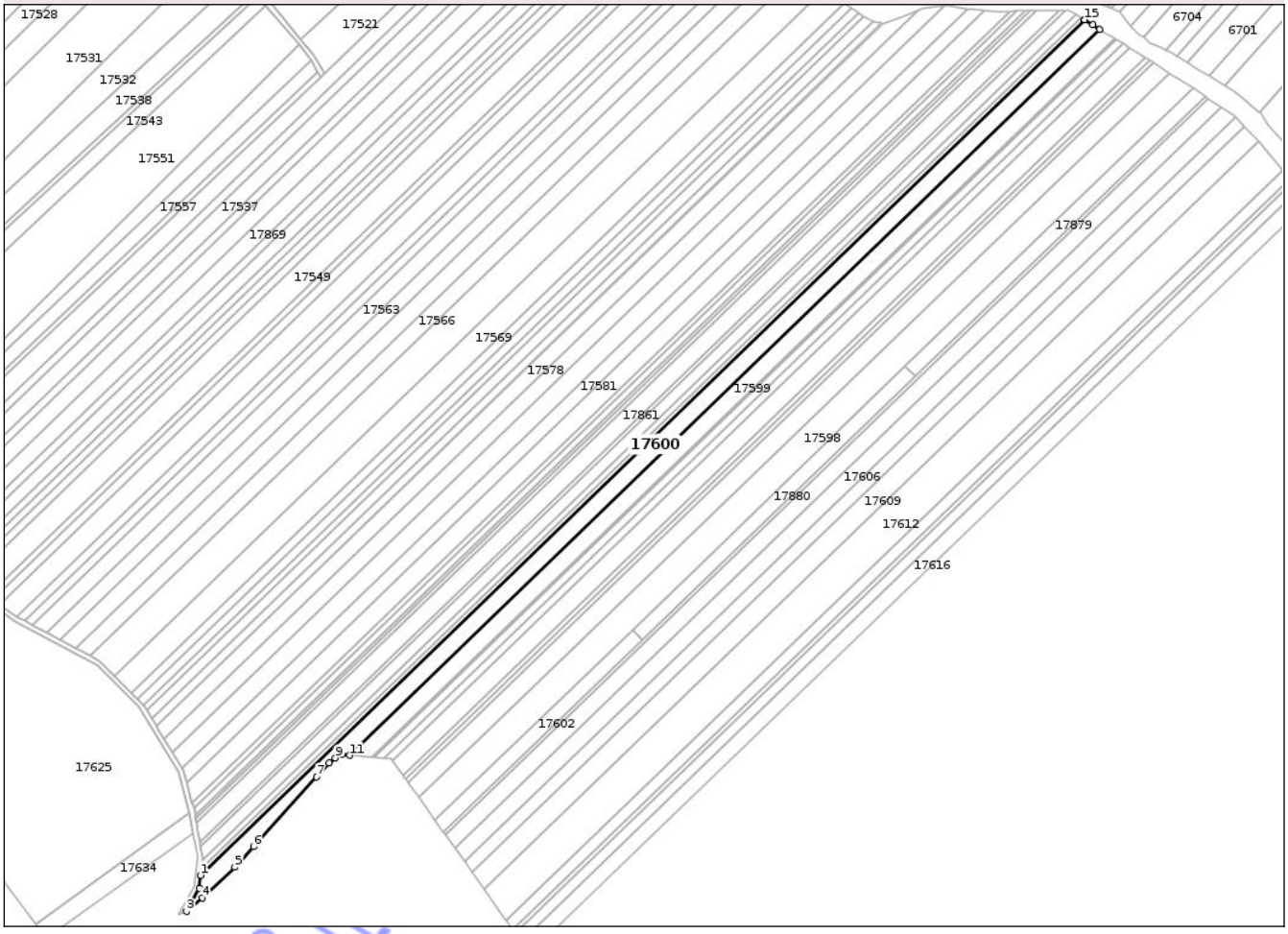

Date referitoare la teren

Crt	Categorie folosinţă	Intra vilan	Suprafaţa (mp)	Tarla	Parcelă	Nr. topo	Observaţii / Referinţe
1	arabil	NU	13.110	57	629	-	Diferenta de suprafata se regaseste la ID-ul

Lungime Segmente
1) Valorile lungimilor segmentelor sunt obţinute din proiecţie în plan.

Punct început	X / Y	Punct sfârşit	X / Y	Lungime segment (** (m)
1	497.621,425 340.137,353	2	497.620,292 340.127,234	10.182
2	497.620,292 340.127,234	3	497.610,266 340.108,901	20.895
3	497.610,266 340.108,901	4	497.622,764 340.119,535	16.41
4	497.622,764 340.119,535	5	497.648,518 340.143,813	35.393

Document care conține date cu caracter personal, protejat de prevederile Regulamentului (UE) nr. 679/2016 și Legii 190/2018

Punct început	X / Y	Punct sfârşit	X / Y	Lungime segment (** (m)
5	497.648,518 340.143,813	6	497.663,288 340.160,052	21.951
6	497.663,288 340.160,052	7	497.713,294 340.215,035	74.322
7	497.713,294 340.215,035	8	497.723,101 340.225,968	14.687
8	497.723,101 340.225,968	9	497.728,028 340.229,862	6.28
9	497.728,028 340.229,862	10	497.733,112 340.232,606	5.777
10	497.733,112 340.232,606	11	497.739,214 340.232,078	6.125
11	497.739,214 340.232,078	12	498.331,954 340.804,926	824.315
12	498.331,954 340.804,926	13	498.326,34 340.808,399	6.601
13	498.326,34 340.808,399	14	498.319,953 340.812,419	7.547
14	498.319,953 340.812,419	15	498.319,94 340.812,427	0.015
15	498.319,94 340.812,427	1	497.621,425 340.137,353	971.416

**** Lungimile segmentelor sunt determinate în planul de proiecţie Stereo 70 şi sunt rotunjite la 1 milimetru.**
***** Distanţa dintre puncte este formată din segmente cumulate ce sunt mai mici decât valoarea 1 milimetru.**

Neutilizabil în circuitul civil

DATE DESPRE IMOBILUL NR. 17602

Oficiul de Cadastru şi Publicitate Imobiliară ARGES
Biroul de Cadastru şi Publicitate Imobiliară Costesti

A. Partea I. Descrierea imobilului

TEREN Extravilan

Adresa: Jud. Arges

Nr. Crt	Nr cadastral Nr. topografic	Suprafaţa* (mp)	Observaţii / Referinţe
A1		Din acte: 9.200 Masurata: 2.400	Sector cadastral:67 Teren neimprejmuit;

B. Partea II. Proprietari şi acte

Inscrieri privitoare la dreptul de proprietate şi alte drepturi reale		Referinţe
/		
Act Notarial nr. 19, din 04/01/1996 emis de BIN Danciu Ilie;		
B1	Intabulare, drept de PROPRIETATE, dobandit prin Iesire Din Indiviziune, cota actuala 1/1, cota initiala 1/1	A1
	1) **Lică Maria**	

C. Partea III. SARCINI .

Inscrieri privind dezmembramintele dreptului de proprietate, drepturi reale de garanţie şi sarcini	Referinţe
NU SUNT	

Neutilizabil în circuitul civil

Anexa Nr. 1 La Partea I

Teren

Nr cadastral	Suprafaţa (mp)*	Observaţii / Referinţe
	Din acte: 9.200 Masurata: 2.400	

* Suprafaţa este determinată in planul de proiecţie Stereo 70.

DETALII LINIARE IMOBIL

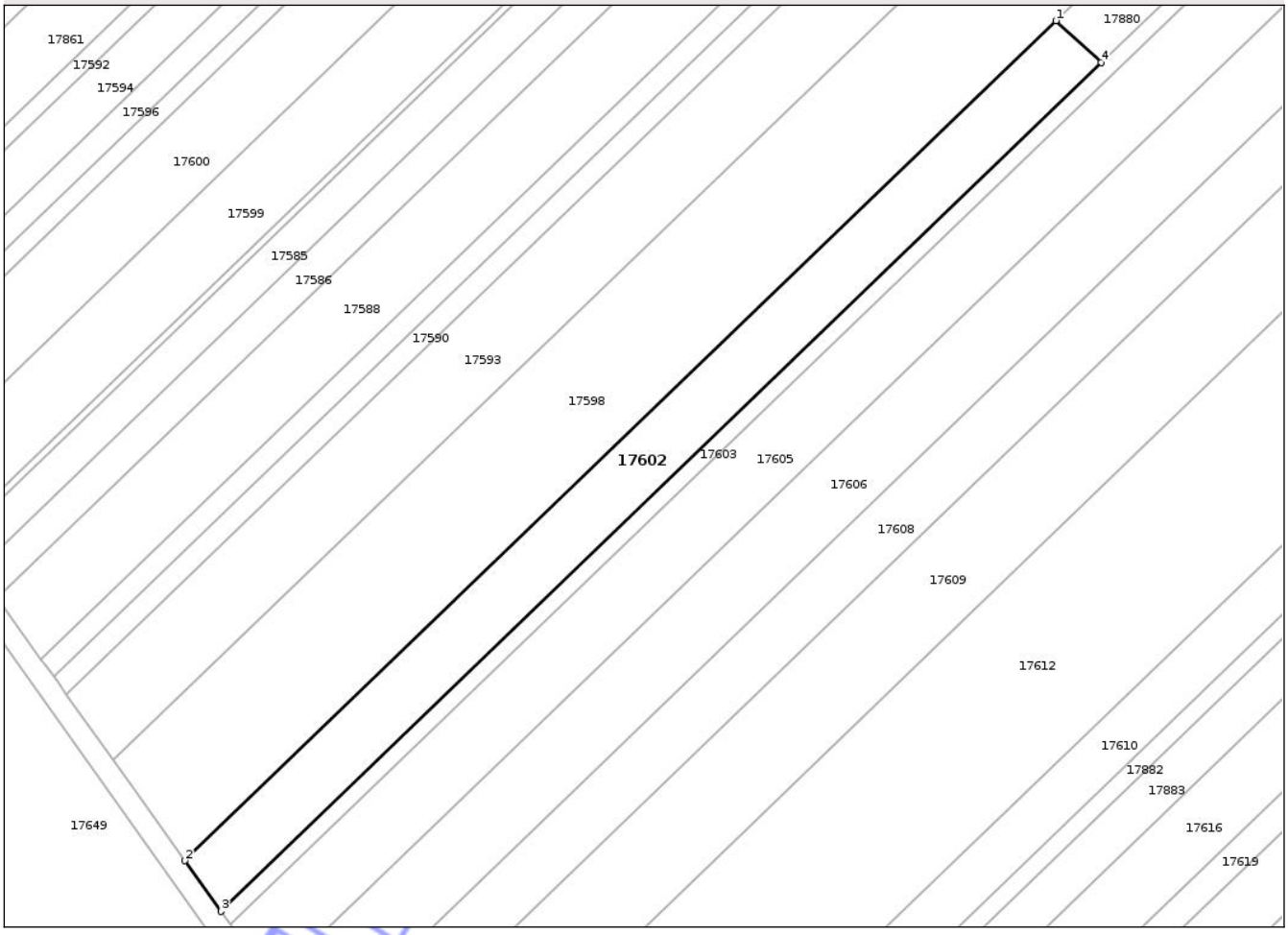

Date referitoare la teren

Crt	Categorie folosinţă	Intra vilan	Suprafaţa (mp)	Tarla	Parcelă	Nr. topo	Observaţii / Referinţe
1	arabil	NU	2.400	57	629	-	

Lungime Segmente
1) Valorile lungimilor segmentelor sunt obţinute din proiecţie în plan.

Punct început	X / Y	Punct sfârşit	X / Y	Lungime segment (** (m)
1	497.962,731 340.330,845	2	497.806,904 340.180,567	216.484
2	497.806,904 340.180,567	3	497.813,385 340.171,496	11.148
3	497.813,385 340.171,496	4	497.970,844 340.323,347	218.751
4	497.970,844 340.323,347	1	497.962,731 340.330,845	11.047

Document care conține date cu caracter personal, protejat de prevederile Regulamentului (UE) nr. 679/2016 și Legii 190/2018

**** Lungimile segmentelor sunt determinate în planul de proiecţie Stereo 70 şi sunt rotunjite la 1 milimetru.**
***** Distanţa dintre puncte este formată din segmente cumulate ce sunt mai mici decât valoarea 1 milimetru.**

Neutilizabil in circuitul civil

DATE DESPRE IMOBILUL NR. 17604

Oficiul de Cadastru şi Publicitate Imobiliară ARGES
Biroul de Cadastru şi Publicitate Imobiliară Costesti

A. Partea I. Descrierea imobilului

TEREN Extravilan

Adresa: Jud. Arges

Nr. Crt	Nr cadastral Nr. topografic	Suprafaţa* (mp)	Observaţii / Referinţe
A1	91389	2.400	Sector cadastral:67 Teren neimprejmuit;

B. Partea II. Proprietari şi acte

Inscrieri privitoare la dreptul de proprietate şi alte drepturi reale		Referinţe
20946 / 03/10/2022		
Act Notarial nr. 2277, din 29/09/2022 emis de Grecu Carmen;		
B2	Intabulare, drept de PROPRIETATE, bun comun, dobandit prin Conventie, cota actuala 1/1, cota initiala 1/1	A1
	1) **IANCU DORINEL**, căsătorit cu 2) **IANCU ANDREEA DANA**	

C. Partea III. SARCINI .

Inscrieri privind dezmembramintele dreptului de proprietate, drepturi reale de garanţie şi sarcini	Referinţe
NU SUNT	

Neutilizabil în circuitul civil

Anexa Nr. 1 La Partea I

Teren

Nr cadastral	Suprafaţa (mp)*	Observaţii / Referinţe
91389	2.400	

* Suprafaţa este determinată in planul de proiecţie Stereo 70.

DETALII LINIARE IMOBIL

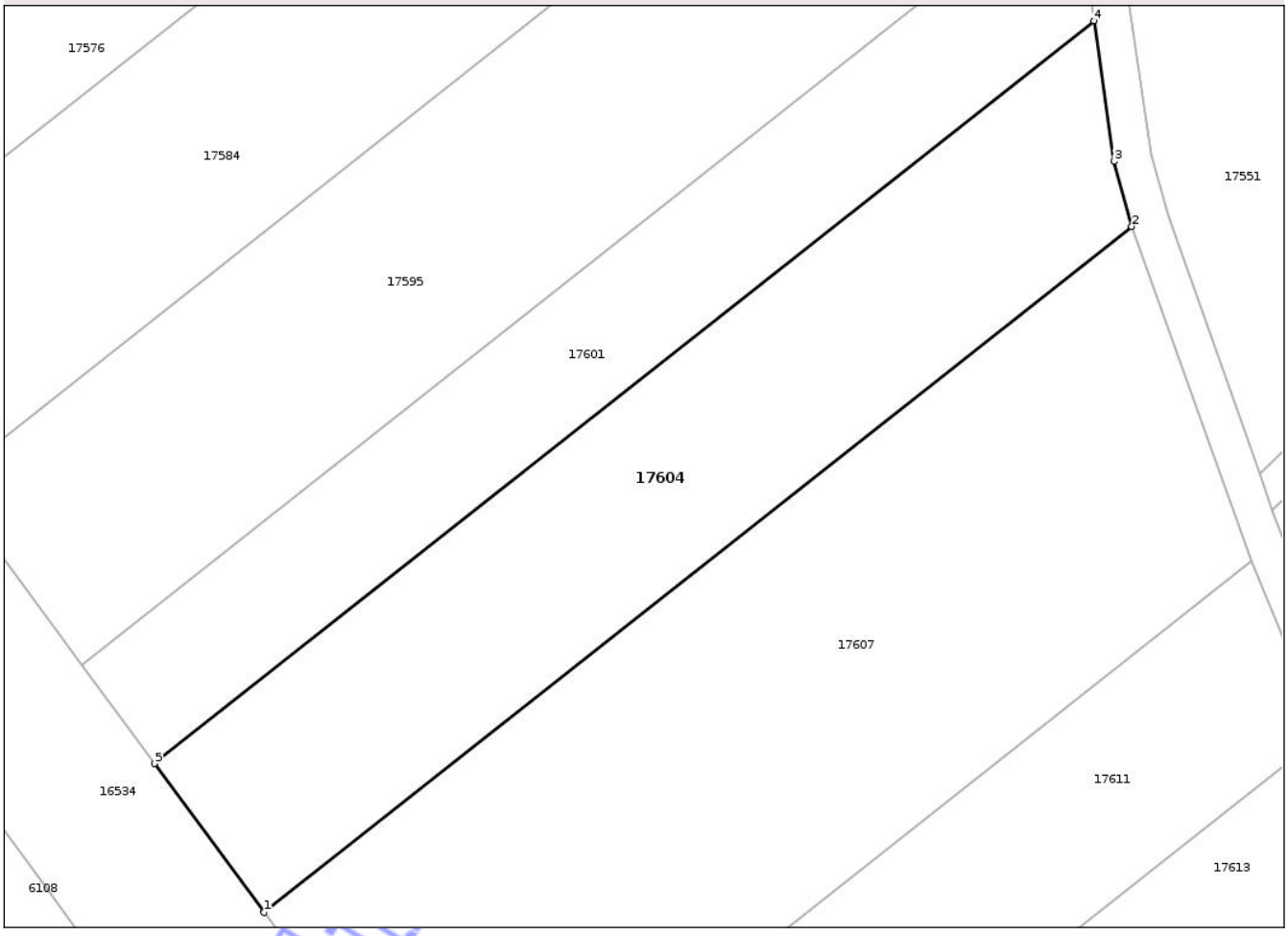

Date referitoare la teren

Crt	Categorie folosință	Intra vilan	Suprafaţa (mp)	Tarla	Parcelă	Nr. topo	Observaţii / Referinţe
1	pasune	NU	2.400	57	633,634	-	

Lungime Segmente
1) Valorile lungimilor segmentelor sunt obţinute din proiecţie în plan.

Punct început	X / Y	Punct sfârşit	X / Y	Lungime segment (** (m)
1	497.258,458 340.412,676	2	497.350,759 340.485,575	117.617
2	497.350,759 340.485,575	3	497.348,869 340.492,463	7.143
3	497.348,869 340.492,463	4	497.346,721 340.507,423	15.113
4	497.346,721 340.507,423	5	497.246,769 340.428,482	127.366
5	497.246,769 340.428,482	1	497.258,458 340.412,676	19.659

Document care conține date cu caracter personal, protejat de prevederile Regulamentului (UE) nr. 679/2016 și Legii 190/2018

**** Lungimile segmentelor sunt determinate în planul de proiecţie Stereo 70 şi sunt rotunjite la 1 milimetru.**
***** Distanţa dintre puncte este formată din segmente cumulate ce sunt mai mici decât valoarea 1 milimetru.**

Neutilizabil in circuitul civil

DATE DESPRE IMOBILUL NR. 17595

Oficiul de Cadastru şi Publicitate Imobiliară ARGES
Biroul de Cadastru şi Publicitate Imobiliară Costesti

A. Partea I. Descrierea imobilului

TEREN Extravilan

Adresa: Jud. Arges

Nr. Crt	Nr cadastral Nr. topografic	Suprafaţa* (mp)	Observaţii / Referinţe
A1	91136	3.400	Sector cadastral:67 Teren neimprejmuit;

B. Partea II. Proprietari şi acte

Inscrieri privitoare la dreptul de proprietate şi alte drepturi reale		Referinţe
13610 / 24/06/2022		
Act Notarial nr. 1443, din 22/06/2022 emis de Grecu Carmen;		
B4	Intabulare, drept de PROPRIETATE, bun comun, dobandit prin Conventie, cota actuala 1/1, cota initiala 1/1	A1
	1) **IANCU DORINEL**, căsătorit cu 2) **IANCU ANDREEA DANA**	

C. Partea III. SARCINI .

Inscrieri privind dezmembramintele dreptului de proprietate, drepturi reale de garanţie şi sarcini	Referinţe
NU SUNT	

Neutilizabil în circuitul civil

Anexa Nr. 1 La Partea I

Teren

Nr cadastral	Suprafaţa (mp)*	Observaţii / Referinţe
91136	3.400	

* Suprafaţa este determinată in planul de proiecţie Stereo 70.

DETALII LINIARE IMOBIL

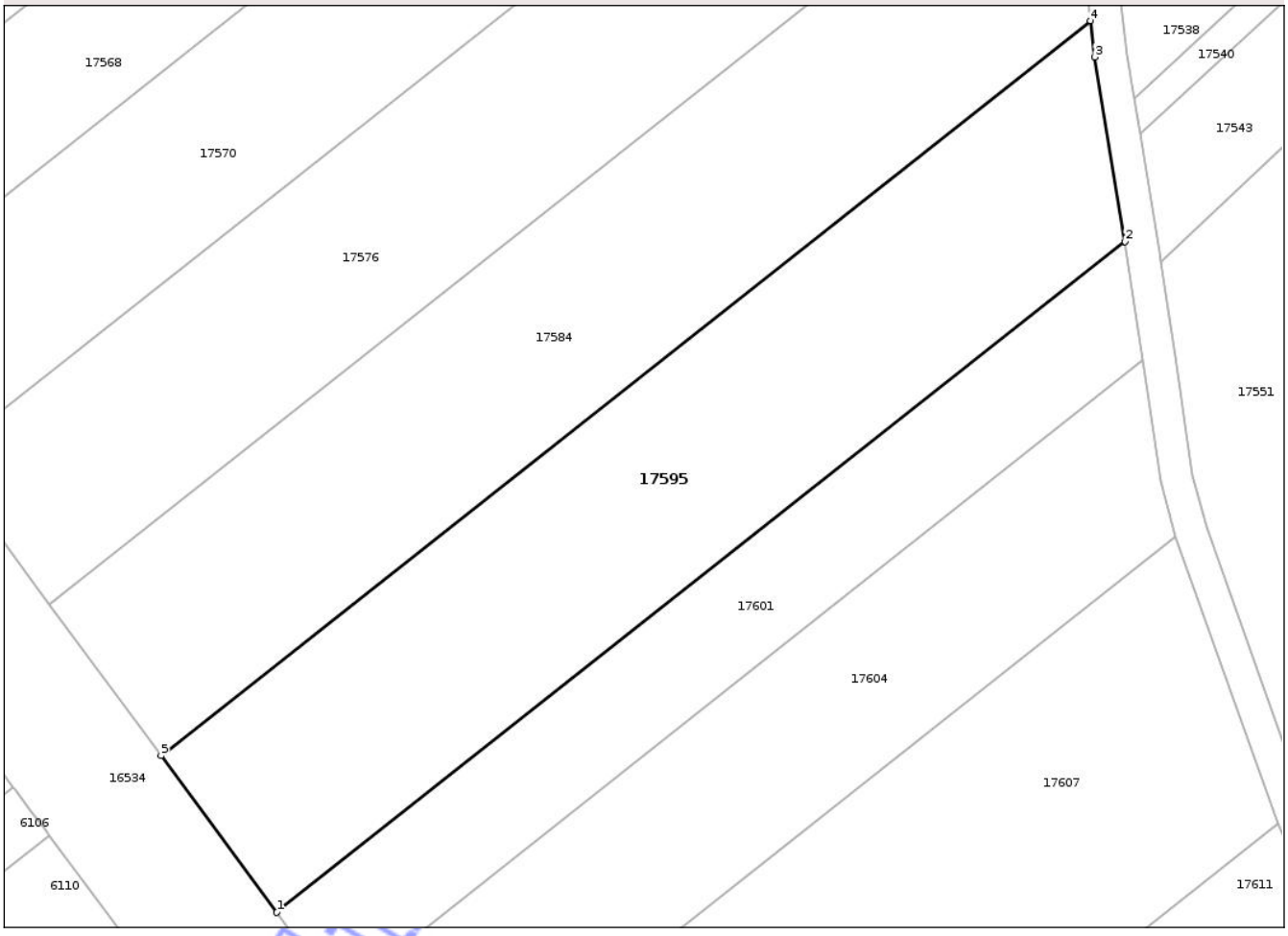

Date referitoare la teren

Crt	Categorie folosință	Intra vilan	Suprafaţa (mp)	Tarla	Parcelă	Nr. topo	Observaţii / Referinţe
1	arabil	NU	3.400	57	633,634	-	

Lungime Segmente
1) Valorile lungimilor segmentelor sunt obţinute din proiecţie în plan.

Punct început	X / Y	Punct sfârşit	X / Y	Lungime segment (** (m)
1	497.239,041 340.438,933	2	497.344,468 340.522,198	134.343
2	497.344,468 340.522,198	3	497.340,658 340.545,088	23.205
3	497.340,658 340.545,088	4	497.340,153 340.549,596	4.536
4	497.340,153 340.549,596	5	497.224,659 340.458,38	147.171
5	497.224,659 340.458,38	1	497.239,041 340.438,933	24.187

Document care conține date cu caracter personal, protejat de prevederile Regulamentului (UE) nr. 679/2016 și Legii 190/2018

**** Lungimile segmentelor sunt determinate în planul de proiecţie Stereo 70 şi sunt rotunjite la 1 milimetru.**
***** Distanţa dintre puncte este formată din segmente cumulate ce sunt mai mici decât valoarea 1 milimetru.**

Neutilizabil in circuitul civil

DATE DESPRE IMOBILUL NR. 17601

Oficiul de Cadastru şi Publicitate Imobiliară ARGES
Biroul de Cadastru şi Publicitate Imobiliară Costesti

A. Partea I. Descrierea imobilului

TEREN Extravilan

Adresa: Jud. Arges

Nr. Crt	Nr cadastral Nr. topografic	Suprafaţa* (mp)	Observaţii / Referinţe
A1	89605	1.700	Sector cadastral:67 Teren neimprejmuit;

B. Partea II. Proprietari şi acte

Inscrieri privitoare la dreptul de proprietate şi alte drepturi reale		Referinţe
24782 / 27/08/2021		
Act Notarial nr. 1704, din 23/08/2021 emis de Grecu Carmen;		
B2	Intabulare, drept de PROPRIETATE, bun comun, dobandit prin Conventie, cota actuala 1/1, cota initiala 1/1	A1
	1) **IANCU DORINEL**, căsătorit cu 2) **IANCU ANDREEA DANA**	

C. Partea III. SARCINI .

Inscrieri privind dezmembramintele dreptului de proprietate, drepturi reale de garanţie şi sarcini	Referinţe
NU SUNT	

Neutilizabil în circuitul civil

Anexa Nr. 1 La Partea I

Teren

Nr cadastral	Suprafaţa (mp)*	Observaţii / Referinţe
89605	1.700	

* Suprafaţa este determinată in planul de proiecţie Stereo 70.

DETALII LINIARE IMOBIL

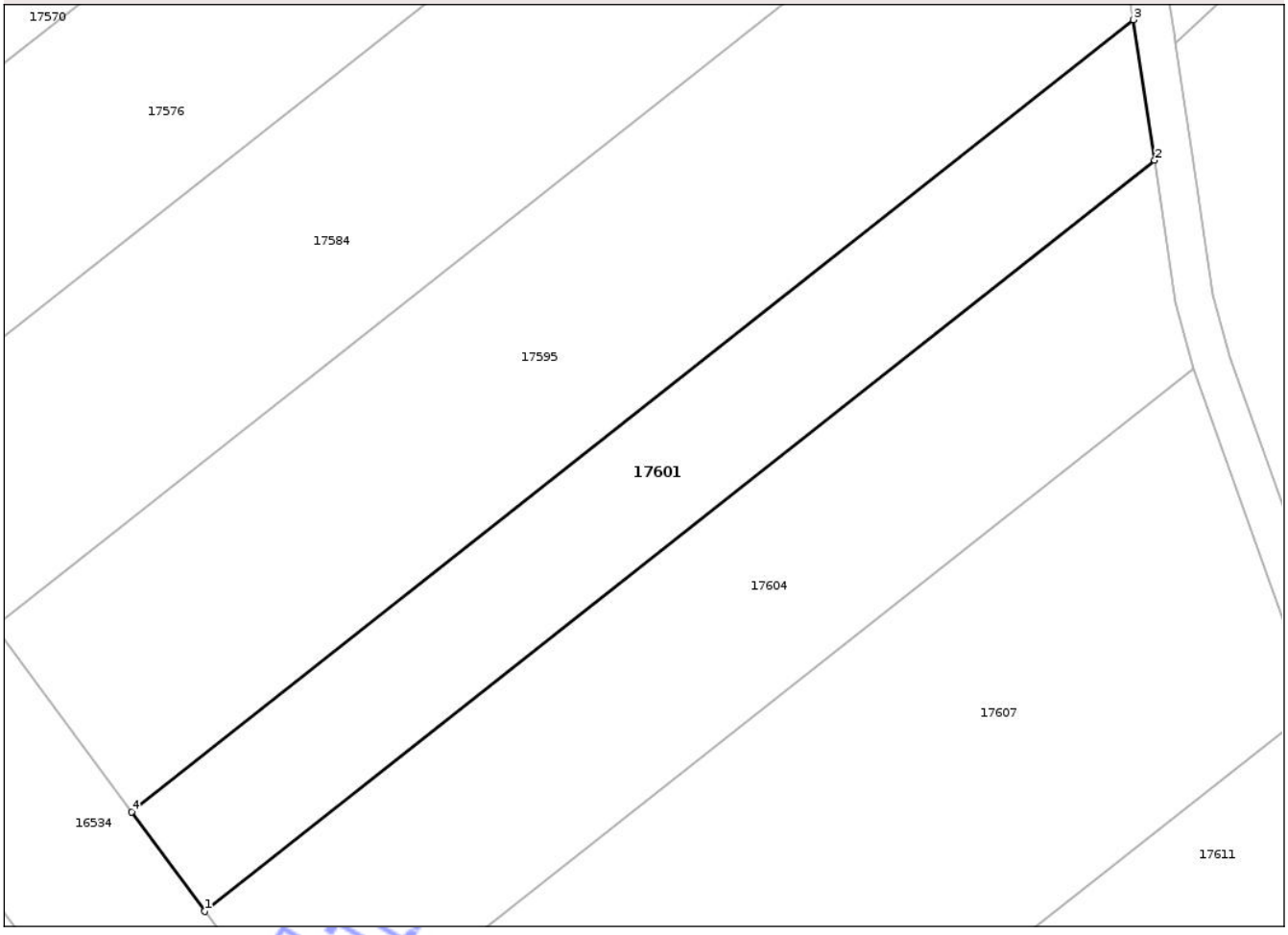

Date referitoare la teren

Crt	Categorie folosință	Intra vilan	Suprafaţa (mp)	Tarla	Parcelă	Nr. topo	Observaţii / Referinţe
1	pasune	NU	1.700	57	634	-	

Lungime Segmente
1) Valorile lungimilor segmentelor sunt obţinute din proiecţie în plan.

Punct început	X / Y	Punct sfârşit	X / Y	Lungime segment (** (m)
1	497.246,769 340.428,482	2	497.346,721 340.507,423	127.366
2	497.346,721 340.507,423	3	497.344,468 340.522,198	14.946
3	497.344,468 340.522,198	4	497.239,041 340.438,933	134.343
4	497.239,041 340.438,933	1	497.246,769 340.428,482	12.998

**** Lungimile segmentelor sunt determinate în planul de proiecţie Stereo 70 şi sunt rotunjite la 1 milimetru.**

Document care conține date cu caracter personal, protejat de prevederile Regulamentului (UE) nr. 679/2016 și Legii 190/2018

***** Distanţa dintre puncte este formată din segmente cumulate ce sunt mai mici decât valoarea 1 milimetru.**

Neutilizabil in circuitul civil

DATE DESPRE IMOBILUL NR. 17603

Oficiul de Cadastru şi Publicitate Imobiliară ARGES
Biroul de Cadastru şi Publicitate Imobiliară Costesti

A. Partea I. Descrierea imobilului

TEREN Extravilan

Adresa: Jud. Arges

Nr. Crt	Nr cadastral Nr. topografic	Suprafaţa* (mp)	Observaţii / Referinţe
A1	81582	2.400	Sector cadastral:67 Teren neimprejmuit;

B. Partea II. Proprietari şi acte

Inscrieri privitoare la dreptul de proprietate şi alte drepturi reale		Referinţe
5096 / 11/07/2013		
Act Notarial nr. 2555, din 05/07/2013 emis de N.P. DANCIU ILIE;		
B4	Intabulare, drept de PROPRIETATEbun comun,, dobandit prin Conventie, cota actuala 1/1, cota initiala 1/1	A1
	1) **IANCU DORINEL**, , casatorit cu 2) **IANCU ANDREEA DANA**	

C. Partea III. SARCINI .

Inscrieri privind dezmembramintele dreptului de proprietate, drepturi reale de garanţie şi sarcini	Referinţe
NU SUNT	

Neutilizabil în circuitul civil

Anexa Nr. 1 La Partea I

Teren

Nr cadastral	Suprafaţa (mp)*	Observaţii / Referinţe
81582	2.400	

* Suprafaţa este determinată in planul de proiecţie Stereo 70.

DETALII LINIARE IMOBIL



Date referitoare la teren

Crt	Categorie folosinţă	Intra vilan	Suprafaţa (mp)	Tarla	Parcelă	Nr. topo	Observaţii / Referinţe
1	arabil	NU	2.400	57	629	-	

Lungime Segmente
1) Valorile lungimilor segmentelor sunt obţinute din proiecţie în plan.

Punct început	X / Y	Punct sfârşit	X / Y	Lungime segment (** (m)
1	498.417,747 340.750,351	2	498.417,357 340.750,613	0.47
2	498.417,357 340.750,613	3	498.415,309 340.751,986	2.466
3	498.415,309 340.751,986	4	498.414,517 340.751,222	1.1
4	498.414,517 340.751,222	5	498.186,233 340.531,066	317.147
5	498.186,233 340.531,066	6	497.970,844 340.323,347	299.232

Document care conține date cu caracter personal, protejat de prevederile Regulamentului (UE) nr. 679/2016 și Legii 190/2018

Punct început	X / Y	Punct sfârşit	X / Y	Lungime segment (** (m)
6	497.970,844 340.323,347	7	497.813,385 340.171,496	218.751
7	497.813,385 340.171,496	8	497.815,071 340.169,137	2.9
8	497.815,071 340.169,137	1	498.417,747 340.750,351	837.274

** Lungimile segmentelor sunt determinate în planul de proiecţie Stereo 70 şi sunt rotunjite la 1 milimetru.
*** Distanţa dintre puncte este formată din segmente cumulate ce sunt mai mici decât valoarea 1 milimetru.

Neutilizabil in circuitul civil

DATE DESPRE IMOBILUL NR. 17605

Oficiul de Cadastru şi Publicitate Imobiliară ARGES
Biroul de Cadastru şi Publicitate Imobiliară Costesti

A. Partea I. Descrierea imobilului

TEREN Extravilan

Adresa: Jud. Arges

Nr. Crt	Nr cadastral Nr. topografic	Suprafaţa* (mp)	Observaţii / Referinţe
A1		10.452	Sector cadastral:67 Teren neimprejmuit;

B. Partea II. Proprietari şi acte

Inscrieri privitoare la dreptul de proprietate şi alte drepturi reale		Referinţe
/		
Act Administrativ nr. 46151, din 04/07/1994 emis de CJSDPAT ARGES;		
B1	Intabulare, drept de PROPRIETATE, dobandit prin Reconstituire, cota actuala 1/1, cota initiala 1/1	A1
	1) **BUICAN D GHEORGHE**	

C. Partea III. SARCINI .

Inscrieri privind dezmembramintele dreptului de proprietate, drepturi reale de garanţie şi sarcini	Referinţe
NU SUNT	

Neutilizabil în circuitul civil

Anexa Nr. 1 La Partea I

Teren

Nr cadastral	Suprafaţa (mp)*	Observaţii / Referinţe
	10.452	

* Suprafaţa este determinată in planul de proiecţie Stereo 70.

DETALII LINIARE IMOBIL



Date referitoare la teren

Crt	Categorie folosinţă	Intra vilan	Suprafaţa (mp)	Tarla	Parcelă	Nr. topo	Observaţii / Referinţe
1	arabil	NU	10.452	57	629	-	

Lungime Segmente

1) Valorile lungimilor segmentelor sunt obţinute din proiecţie în plan.

Punct început	X / Y	Punct sfârşit	X / Y	Lungime segment (** (m)
1	497.815,071 340.169,137	2	497.822,387 340.158,897	12.585
2	497.822,387 340.158,897	3	498.428,326 340.743,258	841.807
3	498.428,326 340.743,258	4	498.417,747 340.750,351	12.737
4	498.417,747 340.750,351	1	497.815,071 340.169,137	837.274

**** Lungimile segmentelor sunt determinate în planul de proiecţie Stereo 70 şi sunt rotunjite la 1 milimetru.**

Document care conține date cu caracter personal, protejat de prevederile Regulamentului (UE) nr. 679/2016 și Legii 190/2018

***** Distanţa dintre puncte este formată din segmente cumulate ce sunt mai mici decât valoarea 1 milimetru.**

Neutilizabil in circuitul civil

DATE DESPRE IMOBILUL NR. 17606

Oficiul de Cadastru şi Publicitate Imobiliară ARGES
Biroul de Cadastru şi Publicitate Imobiliară Costesti

A. Partea I. Descrierea imobilului

TEREN Extravilan

Adresa: Jud. Arges

Nr. Crt	Nr cadastral Nr. topografic	Suprafaţa* (mp)	Observaţii / Referinţe
A1		10.860	Sector cadastral:67 Teren neimprejmuit;

B. Partea II. Proprietari şi acte

Inscrieri privitoare la dreptul de proprietate şi alte drepturi reale		Referinţe
/		
Act Administrativ nr. 46148, din 01/07/1994 emis de CJSDPAT ARGES;		
B1	Intabulare, drept de PROPRIETATE, dobandit prin Reconstituire, cota actuala 1/1, cota initiala 1/1	A1
	1) **CONSTANTIN B ANA**	

C. Partea III. SARCINI .

Inscrieri privind dezmembramintele dreptului de proprietate, drepturi reale de garanţie şi sarcini	Referinţe
NU SUNT	

Neutilizabil în circuitul civil

Anexa Nr. 1 La Partea I

Teren

Nr cadastral	Suprafaţa (mp)*	Observaţii / Referinţe
	10.860	

* Suprafaţa este determinată in planul de proiecţie Stereo 70.

DETALII LINIARE IMOBIL

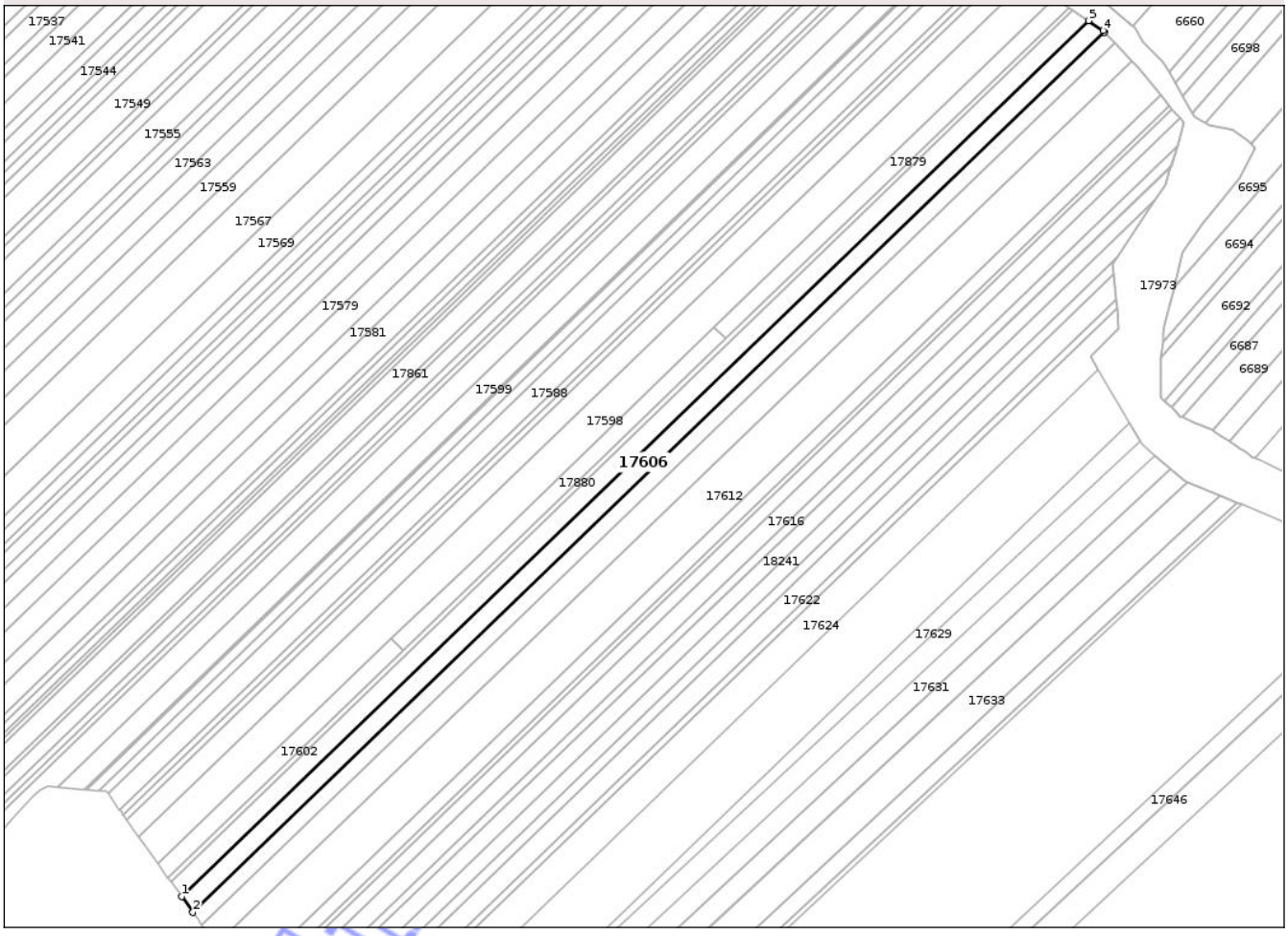

Date referitoare la teren

Crt	Categorie folosință	Intra vilan	Suprafaţa (mp)	Tarla	Parcelă	Nr. topo	Observaţii / Referinţe
1	arabil	NU	10.860	57	629	-	

Lungime Segmente
1) Valorile lungimilor segmentelor sunt obţinute din proiecţie în plan.

Punct început	X / Y	Punct sfârşit	X / Y	Lungime segment (** (m)
1	497.822,387 340.158,897	2	497.829,948 340.148,315	13.006
2	497.829,948 340.148,315	3	498.439,025 340.735,703	846.168
3	498.439,025 340.735,703	4	498.438,071 340.736,725	1.398
4	498.438,071 340.736,725	5	498.428,326 340.743,258	11.732
5	498.428,326 340.743,258	1	497.822,387 340.158,897	841.807

Document care conține date cu caracter personal, protejat de prevederile Regulamentului (UE) nr. 679/2016 și Legii 190/2018

**** Lungimile segmentelor sunt determinate în planul de proiecţie Stereo 70 şi sunt rotunjite la 1 milimetru.**
***** Distanţa dintre puncte este formată din segmente cumulate ce sunt mai mici decât valoarea 1 milimetru.**

Neutilizabil in circuitul civil

DATE DESPRE IMOBILUL NR. 17607

Oficiul de Cadastru şi Publicitate Imobiliară ARGES
Biroul de Cadastru şi Publicitate Imobiliară Costesti

A. Partea I. Descrierea imobilului

TEREN Extravilan

Adresa: Jud. Arges

Nr. Crt	Nr cadastral Nr. topografic	Suprafaţa* (mp)	Observaţii / Referinţe
A1		4.012	Sector cadastral:67 Teren neimprejmuit;

B. Partea II. Proprietari şi acte

Inscrieri privitoare la dreptul de proprietate şi alte drepturi reale		Referinţe
/		
Act Administrativ nr. Adeverinta nr. 8595, din 19/09/2025 emis de PRIMĂRIA COMUNEI BUZOEȘTI;		
B1	Inscrierea posesiei, drept de PROPRIETATE, dobandit prin Lege, cota actuala 1/1, cota initiala 1/1	A1
	1) **NEIDENTIFICAT NEIDENTIFICAT**, CIF:0000000000000	
Act Normativ nr. 7, din 13/03/1996 emis de PARLAMENTUL ROMANIEI (art. 13);		
B2	Se noteaza mentiunea de proprietar neidentificat.	A1

C. Partea III. SARCINI .

Inscrieri privind dezmembramintele dreptului de proprietate, drepturi reale de garanţie şi sarcini	Referinţe
NU SUNT	

Neutilizabil în circuitul civil

Anexa Nr. 1 La Partea I

Teren

Nr cadastral	Suprafaţa (mp)*	Observaţii / Referinţe
	4.012	

* Suprafaţa este determinată in planul de proiecţie Stereo 70.

DETALII LINIARE IMOBIL

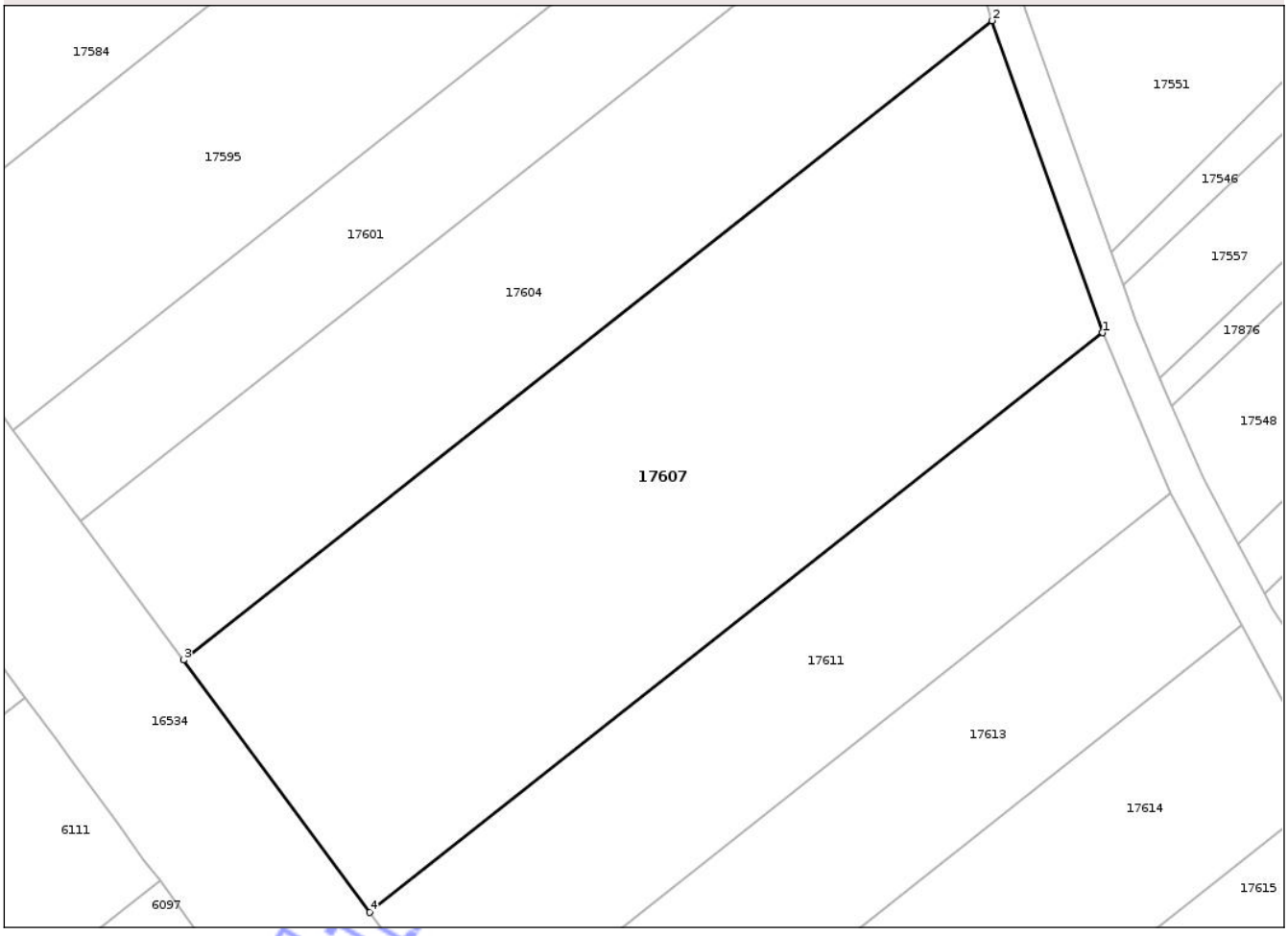

Date referitoare la teren

Crt	Categorie folosință	Intra vilan	Suprafaţa (mp)	Tarla	Parcelă	Nr. topo	Observaţii / Referinţe
1	arabil	NU	4.012	57	634	-	

Lungime Segmente

1) Valorile lungimilor segmentelor sunt obţinute din proiecţie în plan.

Punct început	X / Y	Punct sfârşit	X / Y	Lungime segment (** (m)
1	497.363,436 340.450,0	2	497.350,759 340.485,575	37.766
2	497.350,759 340.485,575	3	497.258,458 340.412,676	117.617
3	497.258,458 340.412,676	4	497.279,74 340.383,898	35.792
4	497.279,74 340.383,898	1	497.363,436 340.450,0	106.651

**** Lungimile segmentelor sunt determinate în planul de proiecţie Stereo 70 şi sunt rotunjite la 1 milimetru.**

Document care conține date cu caracter personal, protejat de prevederile Regulamentului (UE) nr. 679/2016 și Legii 190/2018

***** Distanţa dintre puncte este formată din segmente cumulate ce sunt mai mici decât valoarea 1 milimetru.**

Neutilizabil in circuitul civil

DATE DESPRE IMOBILUL NR. 17608

Oficiul de Cadastru şi Publicitate Imobiliară ARGES
Biroul de Cadastru şi Publicitate Imobiliară Costesti

A. Partea I. Descrierea imobilului

TEREN Extravilan

Adresa: Jud. Arges

Nr. Crt	Nr cadastral Nr. topografic	Suprafaţa* (mp)	Observaţii / Referinţe
A1		8.700	Sector cadastral:67 Teren neimprejmuit;

B. Partea II. Proprietari şi acte

Inscrieri privitoare la dreptul de proprietate şi alte drepturi reale		Referinţe
/		
Act Administrativ nr. 46145, din 01/07/1994 emis de CJSDPAT ARGES;		
B1	Intabulare, drept de PROPRIETATE, dobandit prin Reconstituire, cota actuala 1/1, cota initiala 1/1	A1
	1) **BADEA D ION**	

C. Partea III. SARCINI .

Inscrieri privind dezmembramintele dreptului de proprietate, drepturi reale de garanţie şi sarcini	Referinţe
NU SUNT	

Neutilizabil în circuitul civil

Anexa Nr. 1 La Partea I

Teren

Nr cadastral	Suprafaţa (mp)*	Observaţii / Referinţe
	8.700	

* Suprafaţa este determinată in planul de proiecţie Stereo 70.

DETALII LINIARE IMOBIL

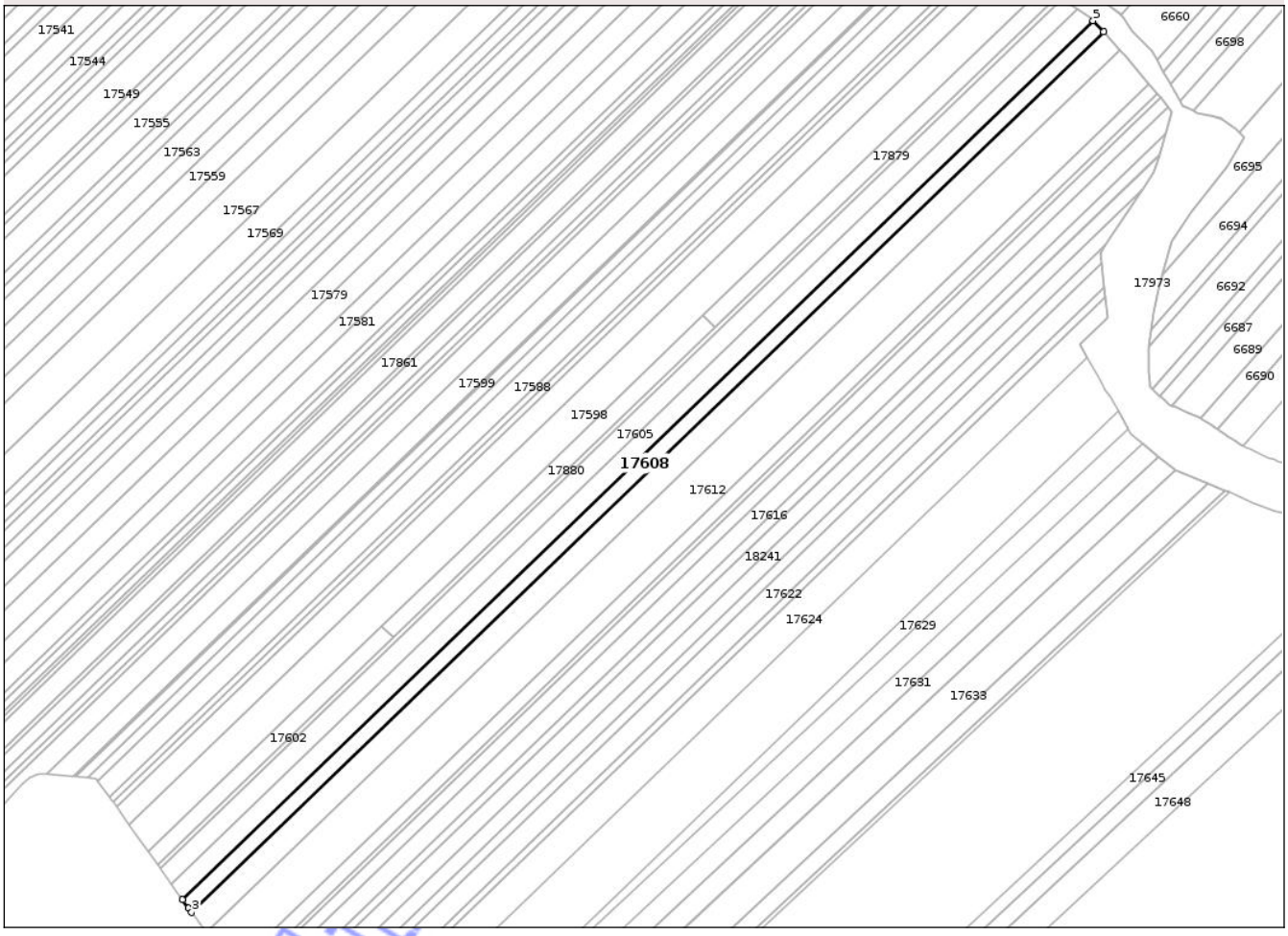

Date referitoare la teren

Crt	Categorie folosinţă	Intra vilan	Suprafaţa (mp)	Tarla	Parcelă	Nr. topo	Observaţii / Referinţe
1	arabil	NU	8.700	57	629	-	

Lungime Segmente
1) Valorile lungimilor segmentelor sunt obţinute din proiecţie în plan.

Punct început	X / Y	Punct sfârşit	X / Y	Lungime segment (** (m)
1	497.829,948 340.148,315	2	497.833,872 340.142,823	6.75
2	497.833,872 340.142,823	3	497.835,985 340.139,865	3.635
3	497.835,985 340.139,865	4	498.446,038 340.728,193	847.523
4	498.446,038 340.728,193	5	498.439,025 340.735,703	10.275
5	498.439,025 340.735,703	1	497.829,948 340.148,315	846.168

Document care conține date cu caracter personal, protejat de prevederile Regulamentului (UE) nr. 679/2016 și Legii 190/2018

**** Lungimile segmentelor sunt determinate în planul de proiecţie Stereo 70 şi sunt rotunjite la 1 milimetru.**
***** Distanţa dintre puncte este formată din segmente cumulate ce sunt mai mici decât valoarea 1 milimetru.**

Neutilizabil in circuitul civil

DATE DESPRE IMOBILUL NR. 17609

Oficiul de Cadastru şi Publicitate Imobiliară ARGES
Biroul de Cadastru şi Publicitate Imobiliară Costesti

A. Partea I. Descrierea imobilului

TEREN Extravilan

Adresa: Jud. Arges

Nr. Crt	Nr cadastral Nr. topografic	Suprafaţa* (mp)	Observaţii / Referinţe
A1		13.700	Sector cadastral:67 Teren neimprejmuit;

B. Partea II. Proprietari şi acte

Inscrieri privitoare la dreptul de proprietate şi alte drepturi reale		Referinţe
/		
Act Administrativ nr. 48136, din 21/07/1994 emis de CJSDPAT ARGES;		
B1	Intabulare, drept de PROPRIETATE, dobandit prin Reconstituire, cota actuala 1/1, cota initiala 1/1	A1
	1) **DUMITRESCU I ELENA**	

C. Partea III. SARCINI .

Inscrieri privind dezmembramintele dreptului de proprietate, drepturi reale de garanţie şi sarcini	Referinţe
NU SUNT	

Neutilizabil în circuitul civil

Anexa Nr. 1 La Partea I

Teren

Nr cadastral	Suprafaţa (mp)*	Observaţii / Referinţe
	13.700	

* Suprafaţa este determinată in planul de proiecţie Stereo 70.

DETALII LINIARE IMOBIL

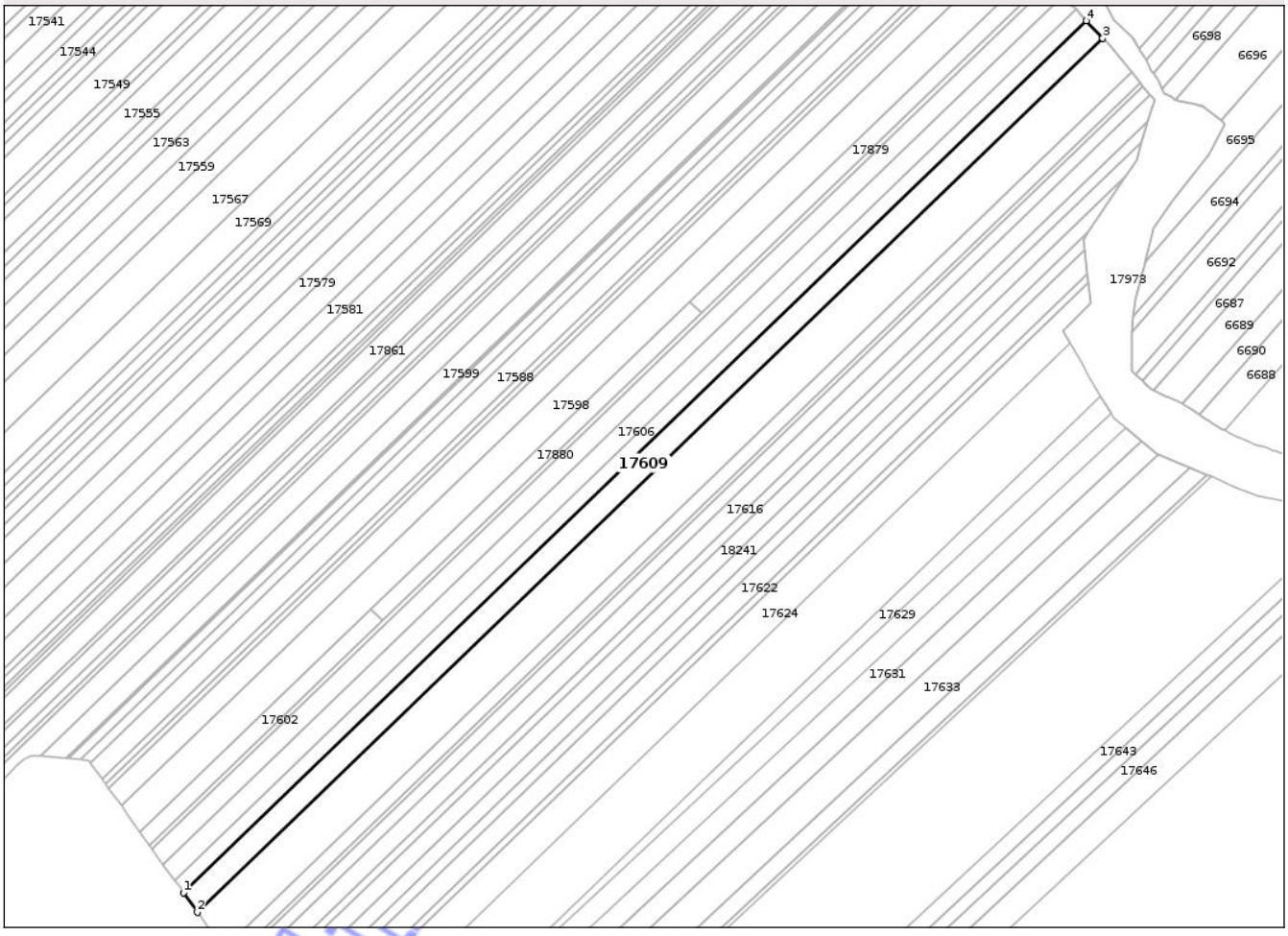

Date referitoare la teren

Crt	Categorie folosinţă	Intra vilan	Suprafaţa (mp)	Tarla	Parcelă	Nr. topo	Observaţii / Referinţe
1	arabil	NU	13.700	57	629	-	

Lungime Segmente

1) Valorile lungimilor segmentelor sunt obţinute din proiecţie în plan.

Punct început	X / Y	Punct sfârşit	X / Y	Lungime segment (** (m)
1	497.835,985 340.139,865	2	497.845,473 340.126,586	16.32
2	497.845,473 340.126,586	3	498.457,058 340.716,392	849.651
3	498.457,058 340.716,392	4	498.446,038 340.728,193	16.146
4	498.446,038 340.728,193	1	497.835,985 340.139,865	847.523

**** Lungimile segmentelor sunt determinate în planul de proiecţie Stereo 70 şi sunt rotunjite la 1 milimetru.**

Document care conține date cu caracter personal, protejat de prevederile Regulamentului (UE) nr. 679/2016 și Legii 190/2018

***** Distanţa dintre puncte este formată din segmente cumulate ce sunt mai mici decât valoarea 1 milimetru.**

Neutilizabil in circuitul civil

DATE DESPRE IMOBILUL NR. 17611

Oficiul de Cadastru şi Publicitate Imobiliară ARGES
Biroul de Cadastru şi Publicitate Imobiliară Costesti

A. Partea I. Descrierea imobilului

TEREN Extravilan

Adresa: Jud. Arges

Nr. Crt	Nr cadastral Nr. topografic	Suprafaţa* (mp)	Observaţii / Referinţe
A1	91734	2.000	Sector cadastral:67 Teren neimprejmuit;

B. Partea II. Proprietari şi acte

Inscrieri privitoare la dreptul de proprietate şi alte drepturi reale		Referinţe
9828 / 18/04/2024		
Act Notarial nr. 622, din 12/04/2024 emis de Grecu Carmen (act notarial nr 14 din 05.06.2024, emis de Grecu Carmen);		
B3	Intabulare, drept de PROPRIETATE, bun comun, dobandit prin Conventie, cota actuala 1/1, cota initiala 1/1	A1
	1) **IANCU DORINEL**, căsătorit cu 2) **IANCU ANDREEA DANA**	

C. Partea III. SARCINI .

Inscrieri privind dezmembramintele dreptului de proprietate, drepturi reale de garanţie şi sarcini	Referinţe
NU SUNT	

Neutilizabil în circuitul civil

Anexa Nr. 1 La Partea I

Teren

Nr cadastral	Suprafaţa (mp)*	Observaţii / Referinţe
91734	2.000	

* Suprafaţa este determinată in planul de proiecţie Stereo 70.

DETALII LINIARE IMOBIL

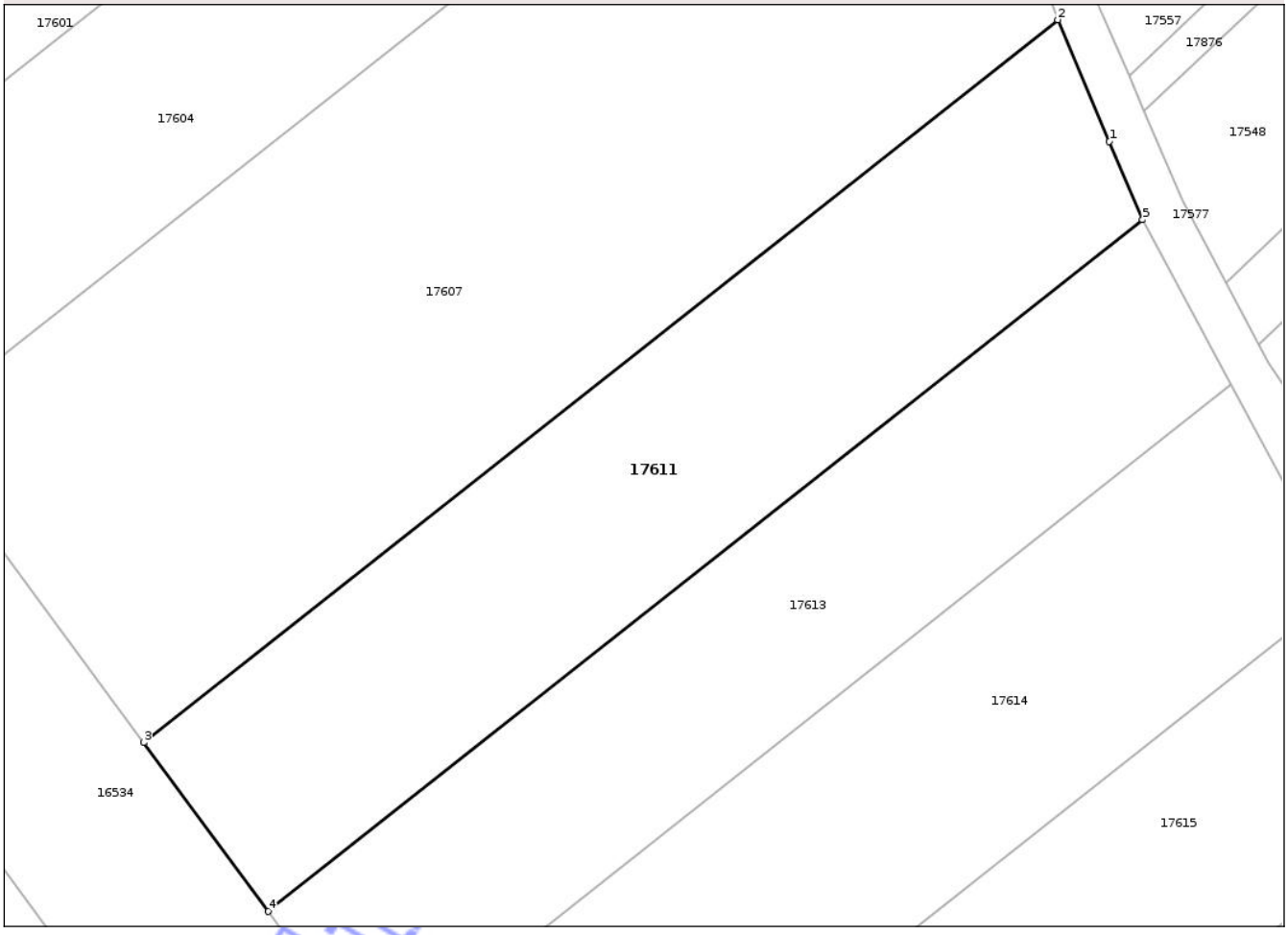

Date referitoare la teren

Crt	Categorie folosinţă	Intra vilan	Suprafaţa (mp)	Tarla	Parcelă	Nr. topo	Observaţii / Referinţe
1	pasune	NU	2.000	57	633,634	-	

Lungime Segmente
1) Valorile lungimilor segmentelor sunt obţinute din proiecţie în plan.

Punct început	X / Y	Punct sfârşit	X / Y	Lungime segment (** (m)
1	497.368,164 340.438,864	2	497.363,436 340.450,0	12.098
2	497.363,436 340.450,0	3	497.279,74 340.383,898	106.651
3	497.279,74 340.383,898	4	497.291,144 340.368,477	19.18
4	497.291,144 340.368,477	5	497.371,203 340.431,707	102.017
5	497.371,203 340.431,707	1	497.368,164 340.438,864	7.775

Document care conține date cu caracter personal, protejat de prevederile Regulamentului (UE) nr. 679/2016 și Legii 190/2018

**** Lungimile segmentelor sunt determinate în planul de proiecţie Stereo 70 şi sunt rotunjite la 1 milimetru.**
***** Distanţa dintre puncte este formată din segmente cumulate ce sunt mai mici decât valoarea 1 milimetru.**

Neutilizabil in circuitul civil

DATE DESPRE IMOBILUL NR. 17612

Oficiul de Cadastru şi Publicitate Imobiliară ARGES
Biroul de Cadastru şi Publicitate Imobiliară Costesti

A. Partea I. Descrierea imobilului

TEREN Extravilan

Adresa: Jud. Arges

Nr. Crt	Nr cadastral Nr. topografic	Suprafaţa* (mp)	Observaţii / Referinţe
A1	83212	25.500	Sector cadastral:67 Teren neimprejmuit;

B. Partea II. Proprietari şi acte

Inscrieri privitoare la dreptul de proprietate şi alte drepturi reale		Referinţe
43909 / 21/12/2016		
Act Notarial nr. 2741, din 16/12/2016 emis de Grecu Carmen;		
B4	Intabulare, drept de PROPRIETATEbun comun, dobandit prin Conventie, cota actuala 1/1, cota initiala 1/1	A1
	1) **IANCU DORINEL**, casatorit cu 2) **IANCU ANDREEA DANA**	

C. Partea III. SARCINI .

Inscrieri privind dezmembramintele dreptului de proprietate, drepturi reale de garanţie şi sarcini	Referinţe
NU SUNT	

Neutilizabil în circuitul civil

Anexa Nr. 1 La Partea I

Teren

Nr cadastral	Suprafaţa (mp)*	Observaţii / Referinţe
83212	25.500	

* Suprafaţa este determinată in planul de proiecţie Stereo 70.

DETALII LINIARE IMOBIL

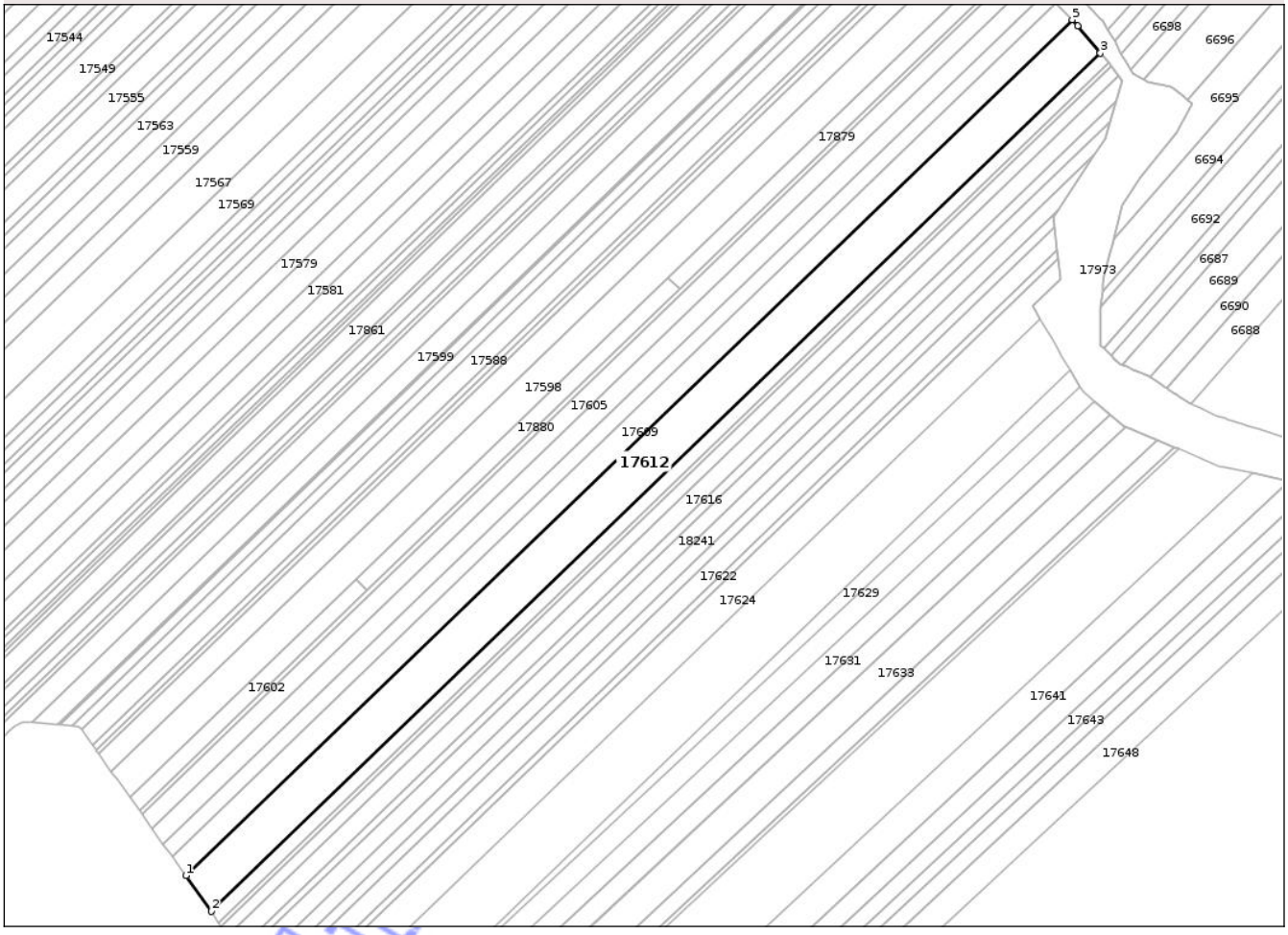

Date referitoare la teren

Crt	Categorie folosinţă	Intra vilan	Suprafaţa (mp)	Tarla	Parcelă	Nr. topo	Observaţii / Referinţe
1	arabil	NU	25.500	57	629	-	

Lungime Segmente
1) Valorile lungimilor segmentelor sunt obţinute din proiecţie în plan.

Punct început	X / Y	Punct sfârşit	X / Y	Lungime segment (** (m)
1	497.845,473 340.126,586	2	497.863,082 340.101,941	30.289
2	497.863,082 340.101,941	3	498.476,47 340.693,486	852.156
3	498.476,47 340.693,486	4	498.460,945 340.712,229	24.338
4	498.460,945 340.712,229	5	498.457,058 340.716,392	5.696
5	498.457,058 340.716,392	1	497.845,473 340.126,586	849.651

Document care conține date cu caracter personal, protejat de prevederile Regulamentului (UE) nr. 679/2016 și Legii 190/2018

**** Lungimile segmentelor sunt determinate în planul de proiecţie Stereo 70 şi sunt rotunjite la 1 milimetru.**
***** Distanţa dintre puncte este formată din segmente cumulate ce sunt mai mici decât valoarea 1 milimetru.**

Neutilizabil in circuitul civil

DATE DESPRE IMOBILUL NR. 17613

Oficiul de Cadastru şi Publicitate Imobiliară ARGES
Biroul de Cadastru şi Publicitate Imobiliară Costesti

A. Partea I. Descrierea imobilului

TEREN Extravilan

Adresa: Jud. Arges

Nr. Crt	Nr cadastral Nr. topografic	Suprafaţa* (mp)	Observaţii / Referinţe
A1	92000	1.700	Sector cadastral:67 Teren neimprejmuit;

B. Partea II. Proprietari şi acte

Inscrieri privitoare la dreptul de proprietate şi alte drepturi reale		Referinţe
23264 / 03/09/2024		
Act Notarial nr. 88, din 09/10/2019 emis de BNP BURCEA MARIUS (act administrativ nr 4129 din 03.06.2024, emis de PRIMARIA COMUNEI BUZOESTI);		
B1	Intabulare, drept de PROPRIETATE, bun propriu, dobandit prin Succesiune, cota actuala 1/3, cota initiala 1/3	A1
	1) **VLAD DORINA**	
B2	Intabulare, drept de PROPRIETATE, bun propriu, dobandit prin Succesiune, cota actuala 1/3, cota initiala 1/3	A1
	1) **BURCEA GEORGETA**	
B3	Intabulare, drept de PROPRIETATE, bun propriu, dobandit prin Succesiune, cota actuala 1/3, cota initiala 1/3	A1
	1) **NICOLAE AUREL**	

C. Partea III. SARCINI .

Inscrieri privind dezmembramintele dreptului de proprietate, drepturi reale de garanţie şi sarcini	Referinţe
NU SUNT	

Neutilizabil în circuitul civil

Anexa Nr. 1 La Partea I

Teren

Nr cadastral	Suprafaţa (mp)*	Observaţii / Referinţe
92000	1.700	

* Suprafaţa este determinată in planul de proiecţie Stereo 70.

DETALII LINIARE IMOBIL

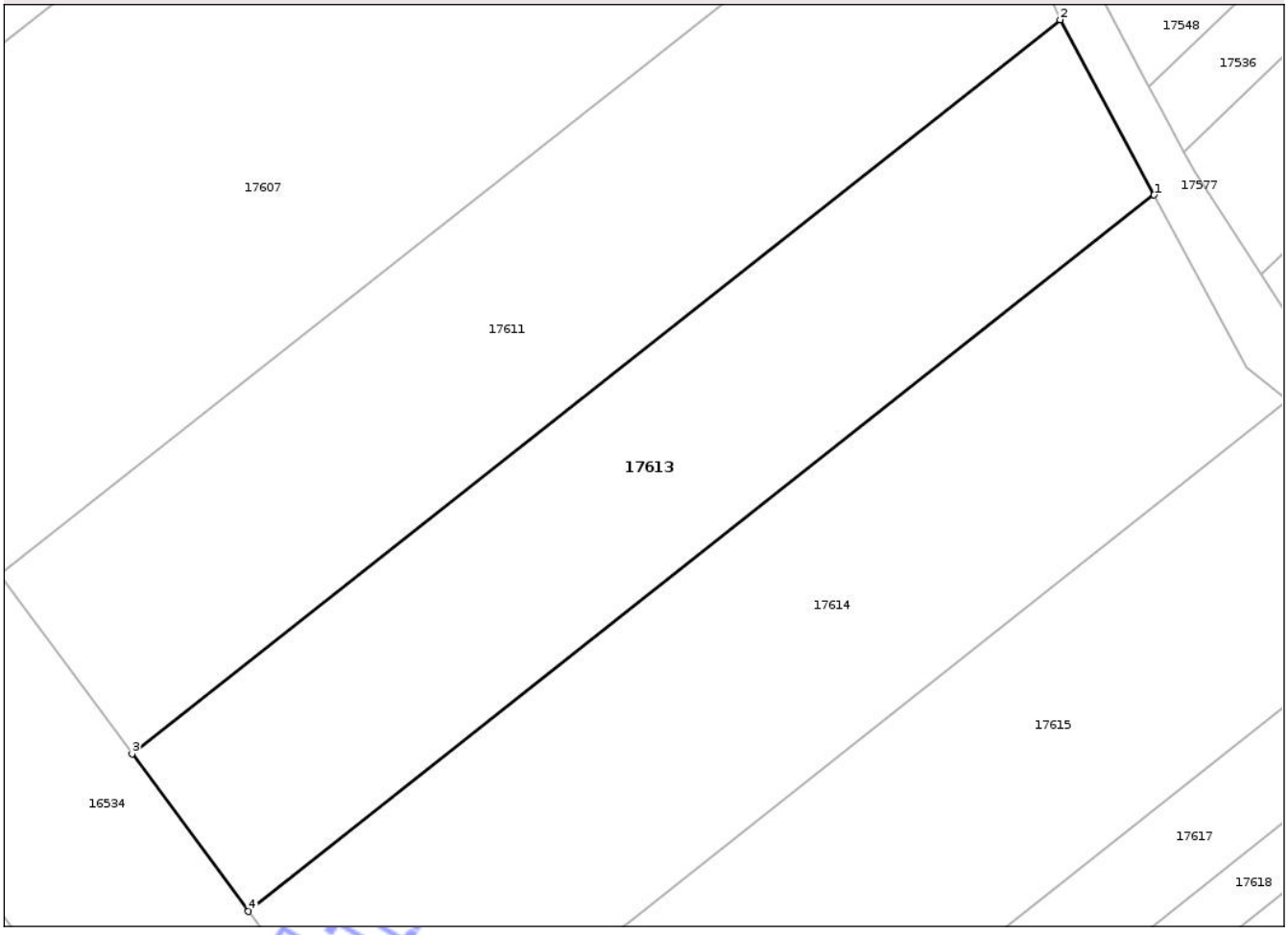

Date referitoare la teren

Crt	Categorie folosinţă	Intra vilan	Suprafaţa (mp)	Tarla	Parcelă	Nr. topo	Observaţii / Referinţe
1	pasune	NU	1.700	57	633,634	-	

Lungime Segmente

1) Valorile lungimilor segmentelor sunt obţinute din proiecţie în plan.

Punct început	X / Y	Punct sfârşit	X / Y	Lungime segment (** (m)
1	497.379,303 340.416,611	2	497.371,203 340.431,707	17.132
2	497.371,203 340.431,707	3	497.291,144 340.368,477	102.017
3	497.291,144 340.368,477	4	497.301,178 340.354,908	16.876
4	497.301,178 340.354,908	1	497.379,303 340.416,611	99.553

**** Lungimile segmentelor sunt determinate în planul de proiecţie Stereo 70 şi sunt rotunjite la 1 milimetru.**

Document care conține date cu caracter personal, protejat de prevederile Regulamentului (UE) nr. 679/2016 și Legii 190/2018

***** Distanţa dintre puncte este formată din segmente cumulate ce sunt mai mici decât valoarea 1 milimetru.**

Neutilizabil in circuitul civil

DATE DESPRE IMOBILUL NR. 17614

Oficiul de Cadastru şi Publicitate Imobiliară ARGES
Biroul de Cadastru şi Publicitate Imobiliară Costesti

A. Partea I. Descrierea imobilului

TEREN Extravilan

Adresa: Jud. Arges

Nr. Crt	Nr cadastral Nr. topografic	Suprafaţa* (mp)	Observaţii / Referinţe
A1	91992	2.067	Sector cadastral:67 Teren neimprejmuit;

B. Partea II. Proprietari şi acte

Inscrieri privitoare la dreptul de proprietate şi alte drepturi reale		Referinţe
23262 / 03/09/2024		
Act Notarial nr. 88, din 09/10/2019 emis de BNP BURCEA MARIUS (act administrativ nr 4128 din 03.06.2024, emis de PRIMARIA COMUNEI BUZOESTI);		
B1	Intabulare, drept de PROPRIETATE, bun propriu, dobandit prin Succesiune, cota actuala 1/3, cota initiala 1/3	A1
	1) **VLAD DORINA**	
B2	Intabulare, drept de PROPRIETATE, bun propriu, dobandit prin Succesiune, cota actuala 1/3, cota initiala 1/3	A1
	1) **BURCEA GEORGETA**	
B3	Intabulare, drept de PROPRIETATE, bun propriu, dobandit prin Succesiune, cota actuala 1/3, cota initiala 1/3	A1
	1) **NICOLAE AUREL**	

C. Partea III. SARCINI .

Inscrieri privind dezmembramintele dreptului de proprietate, drepturi reale de garanţie şi sarcini	Referinţe
NU SUNT	

Neutilizabil în circuitul civil

Anexa Nr. 1 La Partea I

Teren

Nr cadastral	Suprafaţa (mp)*	Observaţii / Referinţe
91992	2.067	

* Suprafaţa este determinată in planul de proiecţie Stereo 70.

DETALII LINIARE IMOBIL

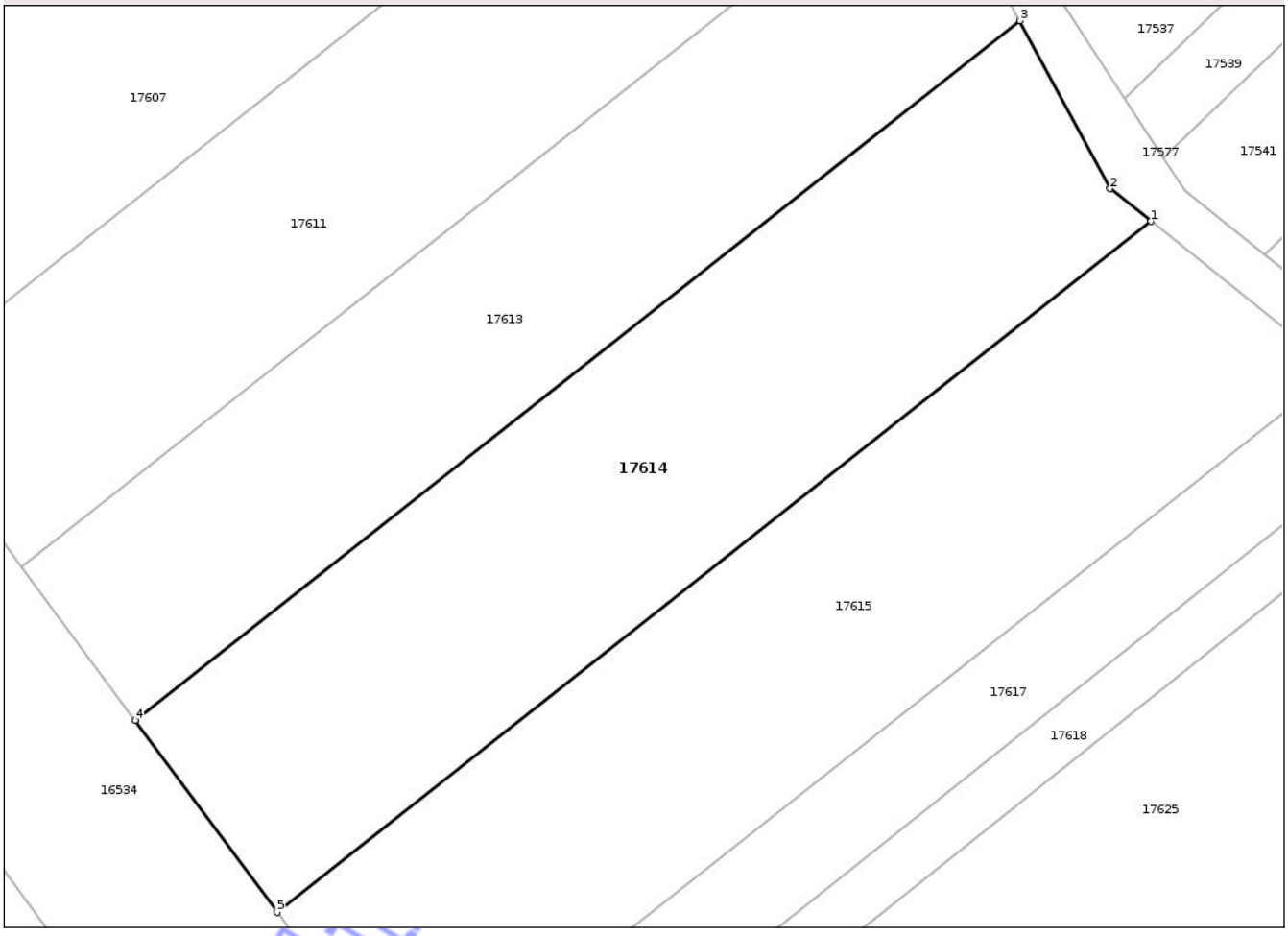

Date referitoare la teren

Crt	Categorie folosință	Intra vilan	Suprafaţa (mp)	Tarla	Parcelă	Nr. topo	Observaţii / Referinţe
1	pasune	NU	2.067	57	633,634	-	

Lungime Segmente
1) Valorile lungimilor segmentelor sunt obţinute din proiecţie în plan.

Punct început	X / Y	Punct sfârşit	X / Y	Lungime segment (** (m)
1	497.390,851 340.398,912	2	497.387,248 340.401,803	4.619
2	497.387,248 340.401,803	3	497.379,303 340.416,611	16.805
3	497.379,303 340.416,611	4	497.301,178 340.354,908	99.553
4	497.301,178 340.354,908	5	497.313,698 340.337,978	21.056
5	497.313,698 340.337,978	1	497.390,851 340.398,912	98.313

Document care conține date cu caracter personal, protejat de prevederile Regulamentului (UE) nr. 679/2016 și Legii 190/2018

**** Lungimile segmentelor sunt determinate în planul de proiecţie Stereo 70 şi sunt rotunjite la 1 milimetru.**
***** Distanţa dintre puncte este formată din segmente cumulate ce sunt mai mici decât valoarea 1 milimetru.**

Neutilizabil in circuitul civil

DATE DESPRE IMOBILUL NR. 17615

Oficiul de Cadastru şi Publicitate Imobiliară ARGES
Biroul de Cadastru şi Publicitate Imobiliară Costesti

A. Partea I. Descrierea imobilului

TEREN Extravilan

Adresa: Jud. Arges

Nr. Crt	Nr cadastral Nr. topografic	Suprafaţa* (mp)	Observaţii / Referinţe
A1	91988	2.067	Sector cadastral:67 Teren neimprejmuit;

B. Partea II. Proprietari şi acte

Inscrieri privitoare la dreptul de proprietate şi alte drepturi reale		Referinţe
23207 / 02/09/2024		
Act Notarial nr. 45, din 24/02/2016 emis de BNP CARMEN GRECU (act administrativ nr 4128 din 03.06.2024, emis de PRIMARIA COMUNEI BUZOESTI);		
B1	Intabulare, drept de PROPRIETATE, bun propriu, dobandit prin Succesiune, cota actuala 1/1, cota initiala 1/1	A1
	1) **NICOLAE FLORIN**	

C. Partea III. SARCINI .

Inscrieri privind dezmembramintele dreptului de proprietate, drepturi reale de garanţie şi sarcini	Referinţe
NU SUNT	

Neutilizabil în circuitul civil

Anexa Nr. 1 La Partea I

Teren

Nr cadastral	Suprafaţa (mp)*	Observaţii / Referinţe
91988	2.067	

* Suprafaţa este determinată in planul de proiecţie Stereo 70.

DETALII LINIARE IMOBIL

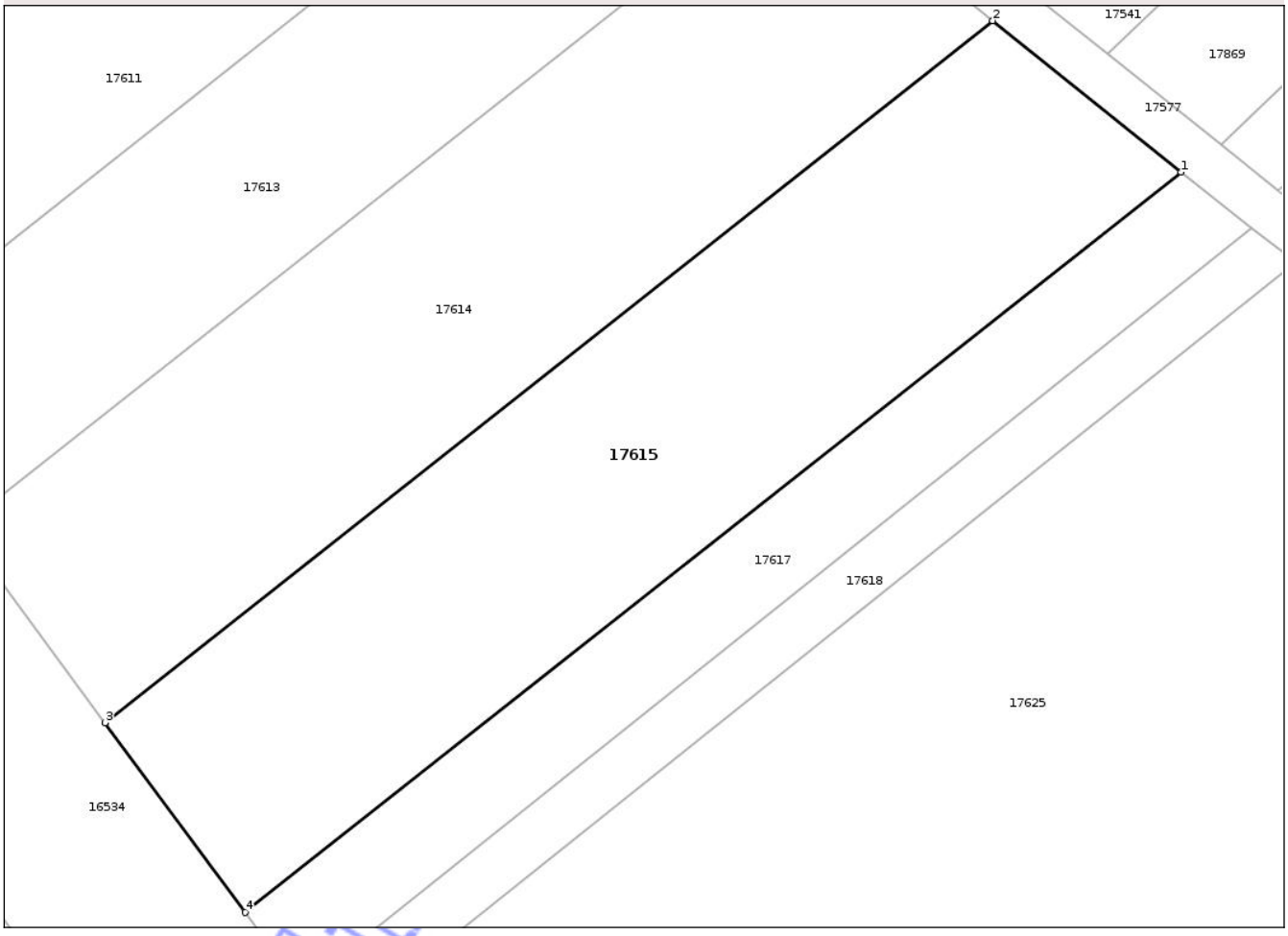

Date referitoare la teren

Crt	Categorie folosință	Intra vilan	Suprafaţa (mp)	Tarla	Parcelă	Nr. topo	Observaţii / Referinţe
1	pasune	NU	2.067	57	633,634	-	

Lungime Segmente

1) Valorile lungimilor segmentelor sunt obţinute din proiecţie în plan.

Punct început	X / Y	Punct sfârşit	X / Y	Lungime segment (** (m)
1	497.407,23 340.385,768	2	497.390,851 340.398,912	21.001
2	497.390,851 340.398,912	3	497.313,698 340.337,978	98.313
3	497.313,698 340.337,978	4	497.325,874 340.321,514	20.477
4	497.325,874 340.321,514	1	497.407,23 340.385,768	103.67

**** Lungimile segmentelor sunt determinate în planul de proiecţie Stereo 70 şi sunt rotunjite la 1 milimetru.**

Document care conține date cu caracter personal, protejat de prevederile Regulamentului (UE) nr. 679/2016 și Legii 190/2018

***** Distanţa dintre puncte este formată din segmente cumulate ce sunt mai mici decât valoarea 1 milimetru.**

Neutilizabil in circuitul civil

DATE DESPRE IMOBILUL NR. 17616

Oficiul de Cadastru şi Publicitate Imobiliară ARGES
Biroul de Cadastru şi Publicitate Imobiliară Costesti

A. Partea I. Descrierea imobilului

TEREN Extravilan

Adresa: Jud. Arges

Nr. Crt	Nr cadastral Nr. topografic	Suprafaţa* (mp)	Observaţii / Referinţe
A1	84134	10.100	Sector cadastral:67 Teren neimprejmuit;

B. Partea II. Proprietari şi acte

Inscrieri privitoare la dreptul de proprietate şi alte drepturi reale		Referinţe
8335 / 03/07/2019		
Act Notarial nr. 1170, din 02/07/2019 emis de Grecu Carmen;		
B2	Intabulare, drept de PROPRIETATE, bun comun, dobandit prin Conventie, cota actuala 1/1, cota initiala 1/1	A1
	1) **DULDURUC ION**, casatorit cu 2) **DULDURUC DORINA GEORGETA**	

C. Partea III. SARCINI .

Inscrieri privind dezmembramintele dreptului de proprietate, drepturi reale de garanţie şi sarcini	Referinţe
NU SUNT	

Neutilizabil în circuitul civil

Anexa Nr. 1 La Partea I

Teren

Nr cadastral	Suprafaţa (mp)*	Observaţii / Referinţe
84134	10.100	

* Suprafaţa este determinată in planul de proiecţie Stereo 70.

DETALII LINIARE IMOBIL

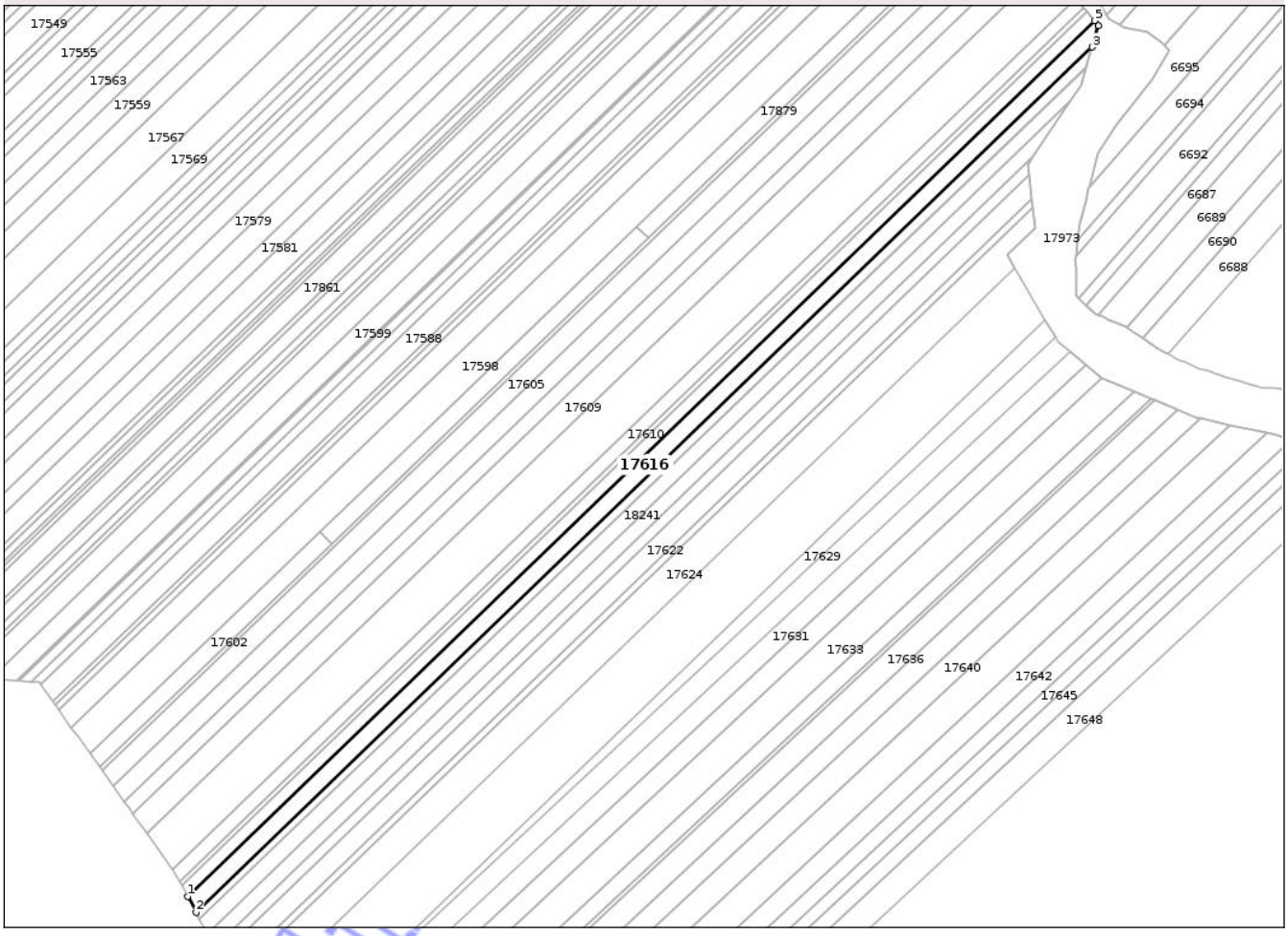

Date referitoare la teren

Crt	Categorie folosință	Intra vilan	Suprafaţa (mp)	Tarla	Parcelă	Nr. topo	Observaţii / Referinţe
1	arabil	NU	8.715	57	629	-	
2	pasune	NU	1.385	57	629	-	

Lungime Segmente

1) Valorile lungimilor segmentelor sunt obţinute din proiecţie în plan.

Punct început	X / Y	Punct sfârşit	X / Y	Lungime segment (** (m)
1	497.873,068 340.083,913	2	497.878,846 340.073,04	12.313
2	497.878,846 340.073,04	3	498.487,668 340.660,181	845.812
3	498.487,668 340.660,181	4	498.491,978 340.674,762	15.205
4	498.491,978 340.674,762	5	498.489,205 340.678,11	4.347

Document care conține date cu caracter personal, protejat de prevederile Regulamentului (UE) nr. 679/2016 și Legii 190/2018

Punct început	X / Y	Punct sfârşit	X / Y	Lungime segment (** (m)
5	498.489,205 340.678,11	1	497.873,068 340.083,913	855.976

** Lungimile segmentelor sunt determinate în planul de proiecţie Stereo 70 şi sunt rotunjite la 1 milimetru.
*** Distanţa dintre puncte este formată din segmente cumulate ce sunt mai mici decât valoarea 1 milimetru.

Neutilizabil in circuitul civil

DATE DESPRE IMOBILUL NR. 17617

Oficiul de Cadastru şi Publicitate Imobiliară ARGES
Biroul de Cadastru şi Publicitate Imobiliară Costesti

A. Partea I. Descrierea imobilului

TEREN Extravilan

Adresa: Jud. Arges

Nr. Crt	Nr cadastral Nr. topografic	Suprafaţa* (mp)	Observaţii / Referinţe
A1		826	Sector cadastral:67 Teren neimprejmuit;

B. Partea II. Proprietari şi acte

Inscrieri privitoare la dreptul de proprietate şi alte drepturi reale		Referinţe
/		
Act Administrativ nr. Adeverinta nr. 8595, din 19/09/2025 emis de PRIMĂRIA COMUNEI BUZOEȘTI;		
B1	Inscrierea posesiei, drept de PROPRIETATE, dobandit prin Lege, cota actuala 1/1, cota initiala 1/1	A1
	1) **NEIDENTIFICAT NEIDENTIFICAT**, CIF:0000000000000	
Act Normativ nr. 7, din 13/03/1996 emis de PARLAMENTUL ROMANIEI (art. 13);		
B2	Se noteaza mentiunea de proprietar neidentificat.	A1

C. Partea III. SARCINI .

Inscrieri privind dezmembramintele dreptului de proprietate, drepturi reale de garanţie şi sarcini	Referinţe
NU SUNT	

Neutilizabil în circuitul civil

Anexa Nr. 1 La Partea I

Teren

Nr cadastral	Suprafaţa (mp)*	Observaţii / Referinţe
	826	

* Suprafaţa este determinată in planul de proiecţie Stereo 70.

DETALII LINIARE IMOBIL

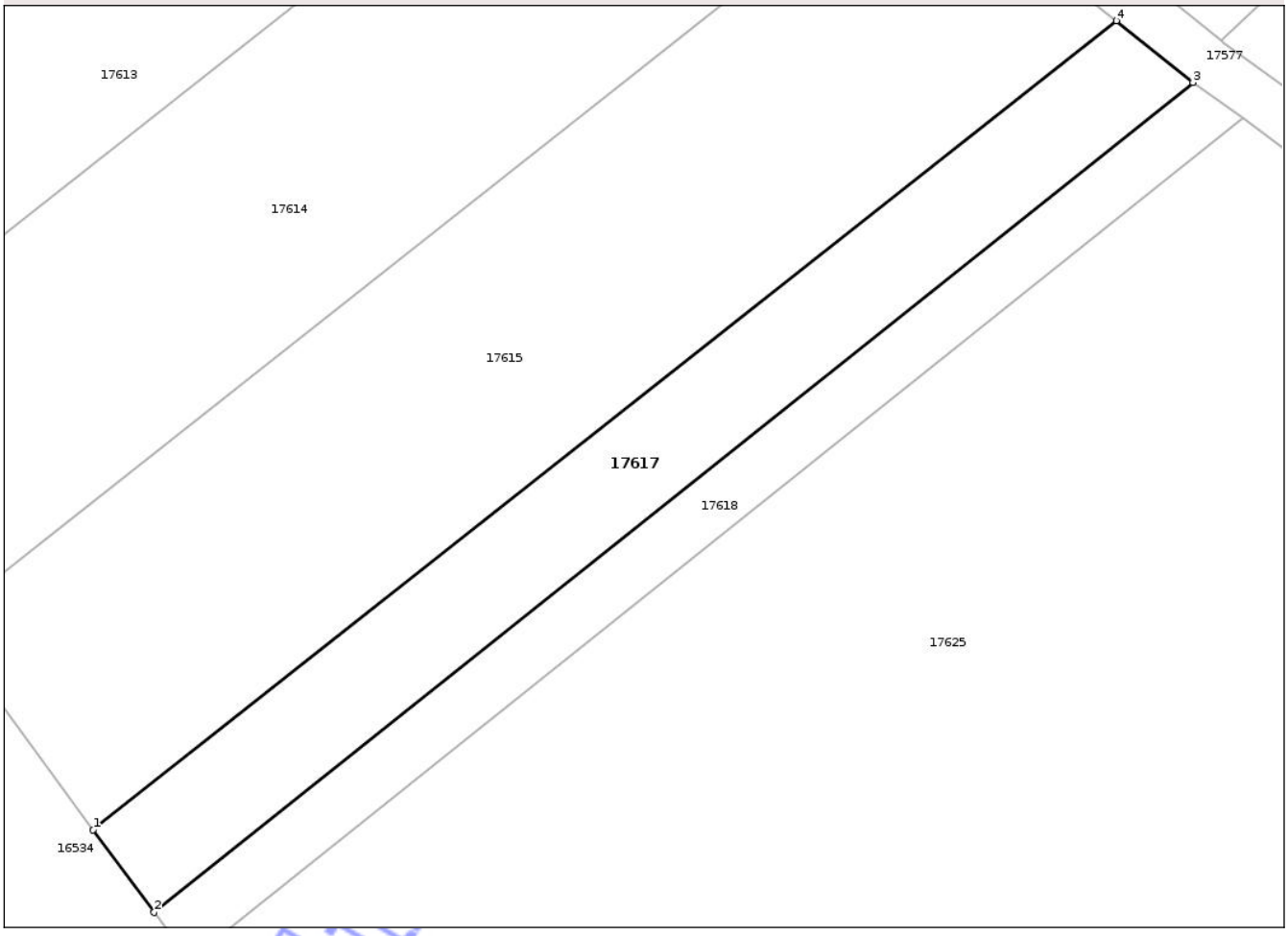

Date referitoare la teren

Crt	Categorie folosință	Intra vilan	Suprafaţa (mp)	Tarla	Parcelă	Nr. topo	Observaţii / Referinţe
1	arabil	NU	826	57	634	-	

Lungime Segmente
1) Valorile lungimilor segmentelor sunt obţinute din proiecţie în plan.

Punct început	X / Y	Punct sfârşit	X / Y	Lungime segment (** (m)
1	497.325,874 340.321,514	2	497.330,723 340.314,956	8.156
2	497.330,723 340.314,956	3	497.413,326 340.380,875	105.681
3	497.413,326 340.380,875	4	497.407,23 340.385,768	7.817
4	497.407,23 340.385,768	1	497.325,874 340.321,514	103.67

**** Lungimile segmentelor sunt determinate în planul de proiecţie Stereo 70 şi sunt rotunjite la 1 milimetru.**

Document care conține date cu caracter personal, protejat de prevederile Regulamentului (UE) nr. 679/2016 și Legii 190/2018

***** Distanţa dintre puncte este formată din segmente cumulate ce sunt mai mici decât valoarea 1 milimetru.**

Neutilizabil in circuitul civil

DATE DESPRE IMOBILUL NR. 17618

Oficiul de Cadastru şi Publicitate Imobiliară ARGES
Biroul de Cadastru şi Publicitate Imobiliară Costesti

A. Partea I. Descrierea imobilului

TEREN Extravilan

Adresa: Jud. Arges

Nr. Crt	Nr cadastral Nr. topografic	Suprafaţa* (mp)	Observaţii / Referinţe
A1	87122	500	Sector cadastral:67 Teren neimprejmuit;

B. Partea II. Proprietari şi acte

Inscrieri privitoare la dreptul de proprietate şi alte drepturi reale		Referinţe
16488 / 16/06/2021		
Act Notarial nr. 1238, din 14/06/2021 emis de Grecu Carmen;		
B2	Intabulare, drept de PROPRIETATE, bun comun, dobandit prin Conventie, cota actuala 1/1, cota initiala 1/1	A1
	1) **PĂTRAŞCU ILEANA**, casatorita cu 2) **PĂTRAŞCU DOREL**	

C. Partea III. SARCINI .

Inscrieri privind dezmembramintele dreptului de proprietate, drepturi reale de garanţie şi sarcini	Referinţe
NU SUNT	

Neutilizabil în circuitul civil

Anexa Nr. 1 La Partea I

Teren

Nr cadastral	Suprafaţa (mp)*	Observaţii / Referinţe
87122	500	

* Suprafaţa este determinată in planul de proiecţie Stereo 70.

DETALII LINIARE IMOBIL

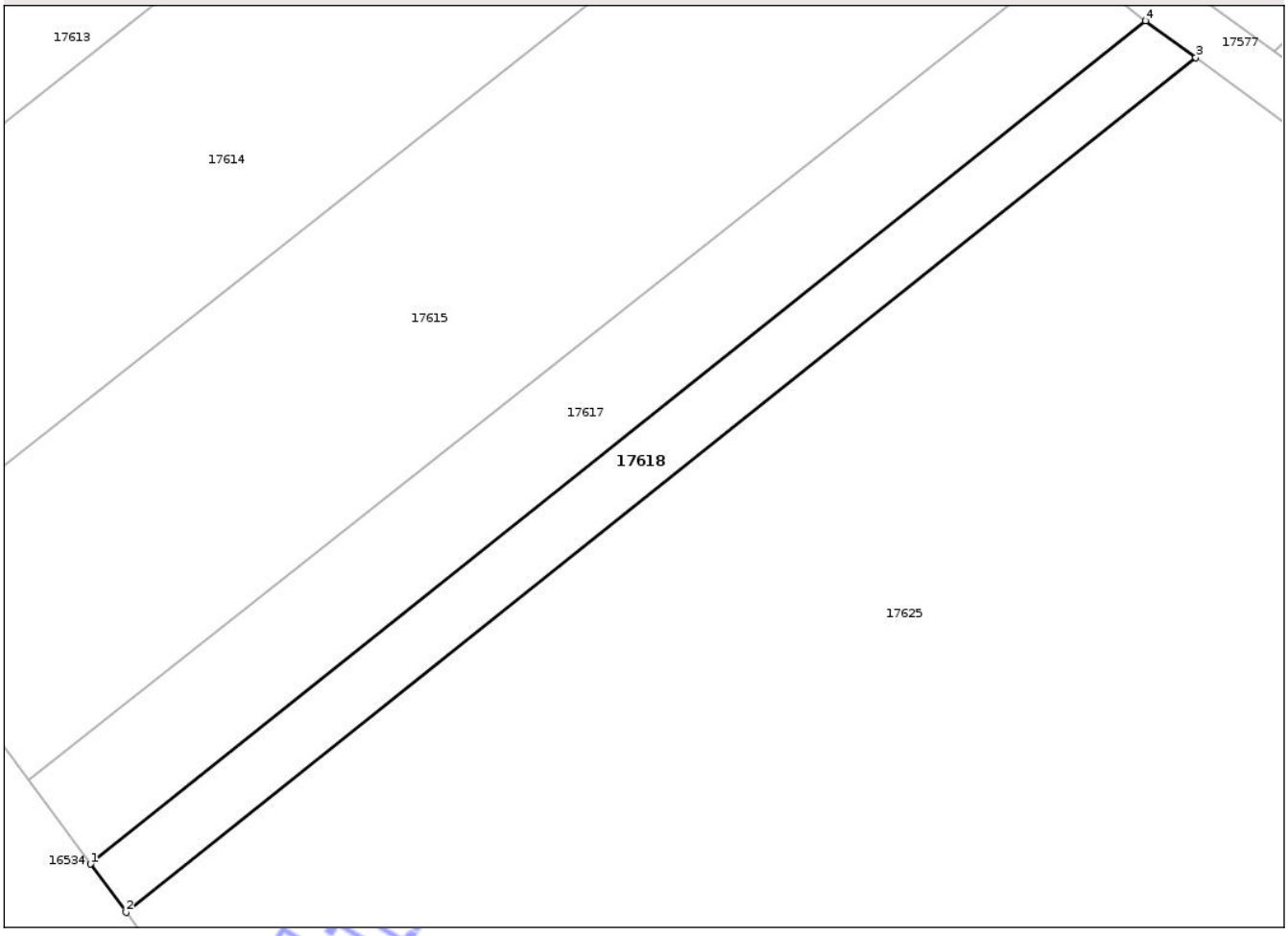

Date referitoare la teren

Crt	Categorie folosinţă	Intra vilan	Suprafaţa (mp)	Tarla	Parcelă	Nr. topo	Observaţii / Referinţe
1	pasune	NU	500	57	634	-	

Lungime Segmente

1) Valorile lungimilor segmentelor sunt obţinute din proiecţie în plan.

Punct început	X / Y	Punct sfârşit	X / Y	Lungime segment (** (m)
1	497.330,723 340.314,956	2	497.333,519 340.311,176	4.702
2	497.333,519 340.311,176	3	497.417,261 340.378,003	107.138
3	497.417,261 340.378,003	4	497.413,326 340.380,875	4.872
4	497.413,326 340.380,875	1	497.330,723 340.314,956	105.681

**** Lungimile segmentelor sunt determinate în planul de proiecţie Stereo 70 şi sunt rotunjite la 1 milimetru.**

Document care conține date cu caracter personal, protejat de prevederile Regulamentului (UE) nr. 679/2016 și Legii 190/2018

***** Distanţa dintre puncte este formată din segmente cumulate ce sunt mai mici decât valoarea 1 milimetru.**

Neutilizabil in circuitul civil

DATE DESPRE IMOBILUL NR. 17619

Oficiul de Cadastru şi Publicitate Imobiliară ARGES
Biroul de Cadastru şi Publicitate Imobiliară Costesti

A. Partea I. Descrierea imobilului

TEREN Extravilan

Adresa: Jud. Arges, Tarla 57, Parcela 629

Nr. Crt	Nr cadastral Nr. topografic	Suprafaţa* (mp)	Observaţii / Referinţe
A1	92213	5.000	Sector cadastral:67 Teren neimprejmuit; LOT 1

B. Partea II. Proprietari şi acte

Inscrieri privitoare la dreptul de proprietate şi alte drepturi reale		Referinţe
2772 / 04/02/2026		
Act Notarial nr. 431, din 03/02/2026 emis de DANCIU NARCIS VIOREL;		
B3	Intabulare, drept de PROPRIETATE- bun comun, dobandit prin Conventie, cota actuala 1/1, cota initiala 1/1	A1
	1) **IANCU DORINEL**, casatorit cu 2) **IANCU ANDREEA DANA**	

C. Partea III. SARCINI .

Inscrieri privind dezmembramintele dreptului de proprietate, drepturi reale de garanţie şi sarcini	Referinţe
NU SUNT	

Neutilizabil în circuitul civil

Anexa Nr. 1 La Partea I

Teren

Nr cadastral	Suprafaţa (mp)*	Observaţii / Referinţe
92213	5.000	LOT 1

* Suprafaţa este determinată in planul de proiecţie Stereo 70.

DETALII LINIARE IMOBIL

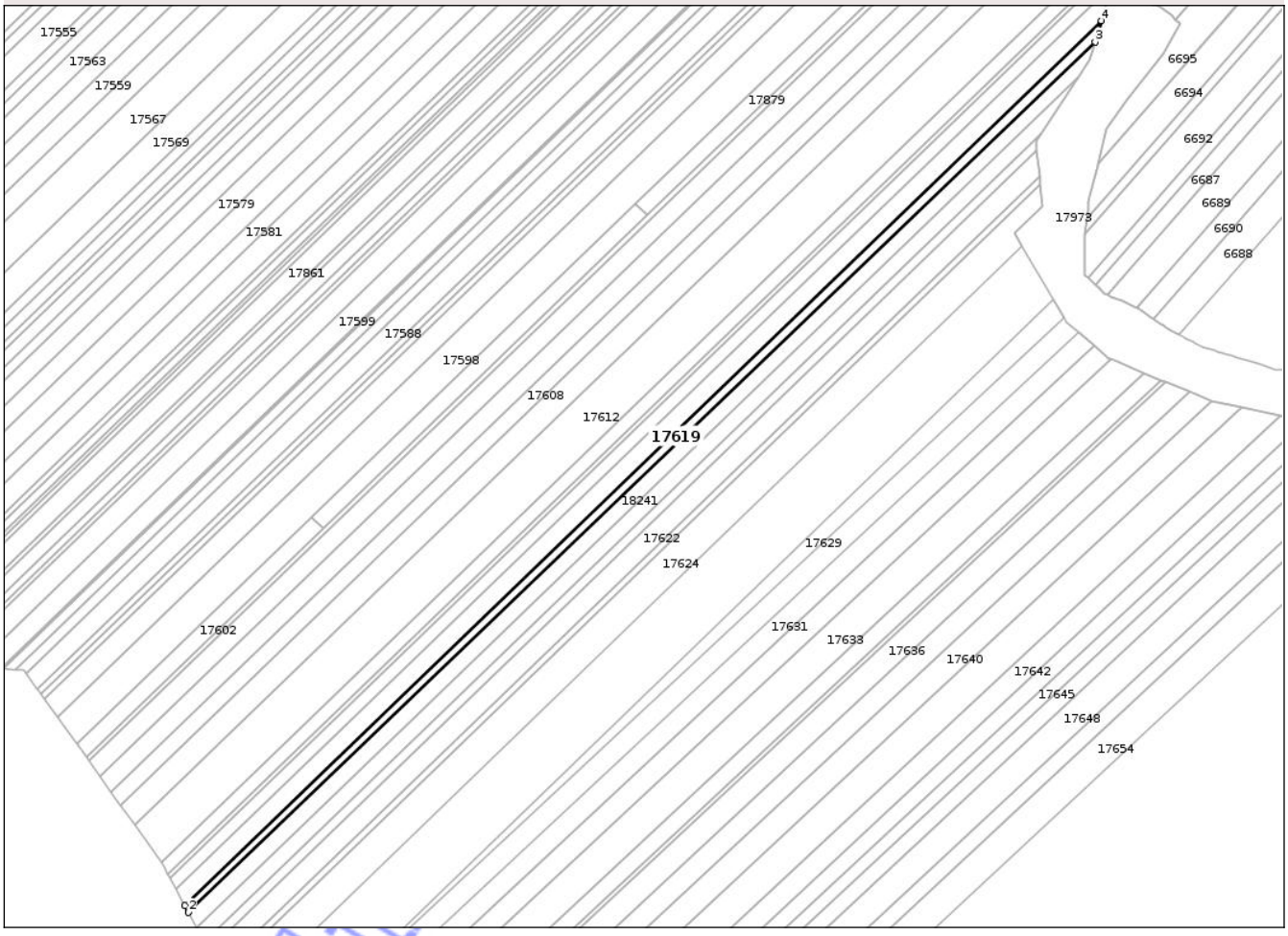

Date referitoare la teren

Crt	Categorie folosinţă	Intra vilan	Suprafaţa (mp)	Tarla	Parcelă	Nr. topo	Observaţii / Referinţe
1	arabil	NU	5.000	57	629	-	

Lungime Segmente

1) Valorile lungimilor segmentelor sunt obţinute din proiecţie în plan.

Punct început	X / Y	Punct sfârşit	X / Y	Lungime segment (** (m)
1	497.878,846 340.073,04	2	497.881,138 340.068,727	4.884
2	497.881,138 340.068,727	3	498.483,54 340.646,217	834.496
3	498.483,54 340.646,217	4	498.487,668 340.660,181	14.561
4	498.487,668 340.660,181	1	497.878,846 340.073,04	845.812

**** Lungimile segmentelor sunt determinate în planul de proiecţie Stereo 70 şi sunt rotunjite la 1 milimetru.**

Document care conține date cu caracter personal, protejat de prevederile Regulamentului (UE) nr. 679/2016 și Legii 190/2018

***** Distanţa dintre puncte este formată din segmente cumulate ce sunt mai mici decât valoarea 1 milimetru.**

Neutilizabil in circuitul civil

DATE DESPRE IMOBILUL NR. 17620

Oficiul de Cadastru şi Publicitate Imobiliară ARGES
Biroul de Cadastru şi Publicitate Imobiliară Costesti

A. Partea I. Descrierea imobilului

TEREN Extravilan

Adresa: Jud. Arges

Nr. Crt	Nr cadastral Nr. topografic	Suprafaţa* (mp)	Observaţii / Referinţe
A1		7.800	Sector cadastral:67 Teren neimprejmuit;

B. Partea II. Proprietari şi acte

Inscrieri privitoare la dreptul de proprietate şi alte drepturi reale		Referinţe
/		
Act Notarial nr. 101, din 09/08/2011 emis de BIN DUMITRU SANDA MAGDALENA;		
B1	Intabulare, drept de PROPRIETATE, dobandit prin Iesire Din Indiviziune, cota actuala 1/1, cota initiala 1/1	A1
	1) **PĂTRAȘCU IOANA**	

C. Partea III. SARCINI .

Inscrieri privind dezmembramintele dreptului de proprietate, drepturi reale de garanţie şi sarcini	Referinţe
NU SUNT	

Neutilizabil în circuitul civil

Anexa Nr. 1 La Partea I

Teren

Nr cadastral	Suprafaţa (mp)*	Observaţii / Referinţe
	7.800	

* Suprafaţa este determinată in planul de proiecţie Stereo 70.

DETALII LINIARE IMOBIL

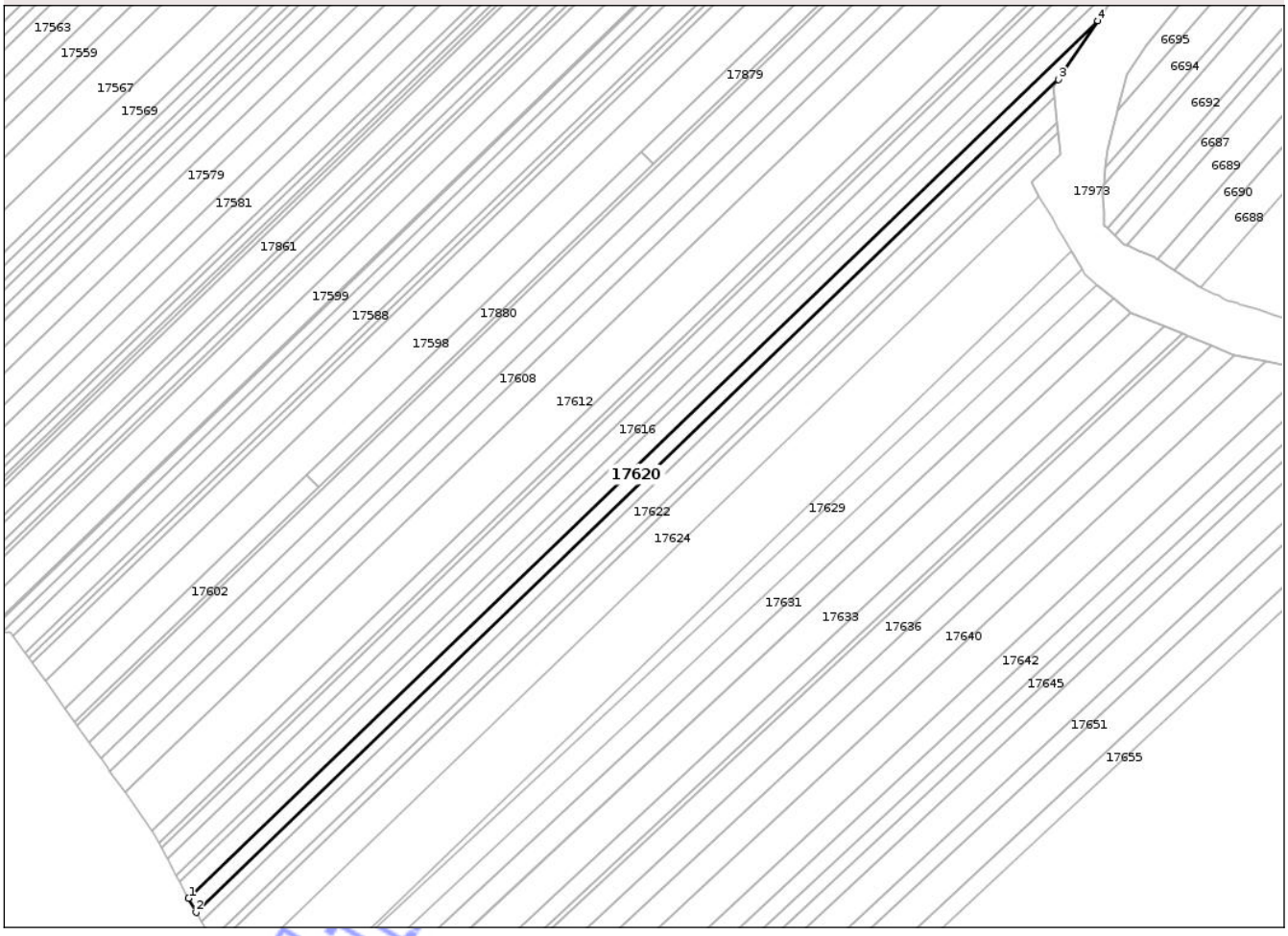

Date referitoare la teren

Crt	Categorie folosință	Intra vilan	Suprafaţa (mp)	Tarla	Parcelă	Nr. topo	Observaţii / Referinţe
1	arabil	NU	7.800	57	629	-	

Lungime Segmente

1) Valorile lungimilor segmentelor sunt obţinute din proiecţie în plan.

Punct început	X / Y	Punct sfârşit	X / Y	Lungime segment (** (m)
1	497.886,697 340.058,267	2	497.891,497 340.049,236	10.227
2	497.891,497 340.049,236	3	498.447,517 340.585,456	772.457
3	498.447,517 340.585,456	4	498.472,656 340.623,36	45.483
4	498.472,656 340.623,36	1	497.886,697 340.058,267	814.05

**** Lungimile segmentelor sunt determinate în planul de proiecţie Stereo 70 şi sunt rotunjite la 1 milimetru.**

Document care conține date cu caracter personal, protejat de prevederile Regulamentului (UE) nr. 679/2016 și Legii 190/2018

***** Distanţa dintre puncte este formată din segmente cumulate ce sunt mai mici decât valoarea 1 milimetru.**

Neutilizabil in circuitul civil

DATE DESPRE IMOBILUL NR. 17621

Oficiul de Cadastru şi Publicitate Imobiliară ARGES
Biroul de Cadastru şi Publicitate Imobiliară Costesti

A. Partea I. Descrierea imobilului

TEREN Extravilan

Adresa: Jud. Arges

Nr. Crt	Nr cadastral Nr. topografic	Suprafaţa* (mp)	Observaţii / Referinţe
A1	81370	5.000	Sector cadastral:67 Teren neimprejmuit;

B. Partea II. Proprietari şi acte

Inscrieri privitoare la dreptul de proprietate şi alte drepturi reale		Referinţe
537 / 21/01/2013		
Act Notarial nr. 244, din 17/01/2013 emis de DANCIU ILIE;		
B6	Intabulare, drept de PROPRIETATE, dobandit prin Conventie, cota actuala 1/1, cota initiala 1/1	A1
	1) **IANCU DORINEL**, casatorit cu 2) **IANCU ANDREEA DANA**	

C. Partea III. SARCINI .

Inscrieri privind dezmembramintele dreptului de proprietate, drepturi reale de garanţie şi sarcini	Referinţe
NU SUNT	

Neutilizabil în circuitul civil

Anexa Nr. 1 La Partea I

Teren

Nr cadastral	Suprafaţa (mp)*	Observaţii / Referinţe
81370	5.000	

* Suprafaţa este determinată in planul de proiecţie Stereo 70.

DETALII LINIARE IMOBIL



Date referitoare la teren

Crt	Categorie folosinţă	Intra vilan	Suprafaţa (mp)	Tarla	Parcelă	Nr. topo	Observaţii / Referinţe
1	arabil	NU	5.000	57	629	-	

Lungime Segmente
1) Valorile lungimilor segmentelor sunt obţinute din proiecţie în plan.

Punct început	X / Y	Punct sfârşit	X / Y	Lungime segment (** (m)
1	497.891,497 340.049,236	2	497.894,681 340.043,244	6.785
2	497.894,681 340.043,244	3	498.444,876 340.573,846	764.364
3	498.444,876 340.573,846	4	498.444,194 340.580,445	6.634
4	498.444,194 340.580,445	5	498.447,517 340.585,456	6.013
5	498.447,517 340.585,456	1	497.891,497 340.049,236	772.457

Document care conține date cu caracter personal, protejat de prevederile Regulamentului (UE) nr. 679/2016 și Legii 190/2018

**** Lungimile segmentelor sunt determinate în planul de proiecţie Stereo 70 şi sunt rotunjite la 1 milimetru.**
***** Distanţa dintre puncte este formată din segmente cumulate ce sunt mai mici decât valoarea 1 milimetru.**

Neutilizabil in circuitul civil

DATE DESPRE IMOBILUL NR. 17622

Oficiul de Cadastru şi Publicitate Imobiliară ARGES
Biroul de Cadastru şi Publicitate Imobiliară Costesti

A. Partea I. Descrierea imobilului

TEREN Extravilan

Adresa: Jud. Arges

Nr. Crt	Nr cadastral Nr. topografic	Suprafaţa* (mp)	Observaţii / Referinţe
A1		10.000	Sector cadastral:67 Teren neimprejmuit;

B. Partea II. Proprietari şi acte

Inscrieri privitoare la dreptul de proprietate şi alte drepturi reale		Referinţe
/		
Act Notarial nr. 113, din 15/06/2004 emis de BIN CRACIUN IRINA;		
B1	Intabulare, drept de PROPRIETATE, dobandit prin Iesire Din Indiviziune, cota actuala 1/1, cota initiala 1/1	A1
	1) **PAPUC FLOAREA**	

C. Partea III. SARCINI .

Inscrieri privind dezmembramintele dreptului de proprietate, drepturi reale de garanţie şi sarcini	Referinţe
NU SUNT	

Neutilizabil în circuitul civil

Anexa Nr. 1 La Partea I

Teren

Nr cadastral	Suprafaţa (mp)*	Observaţii / Referinţe
	10.000	

* Suprafaţa este determinată in planul de proiecţie Stereo 70.

DETALII LINIARE IMOBIL

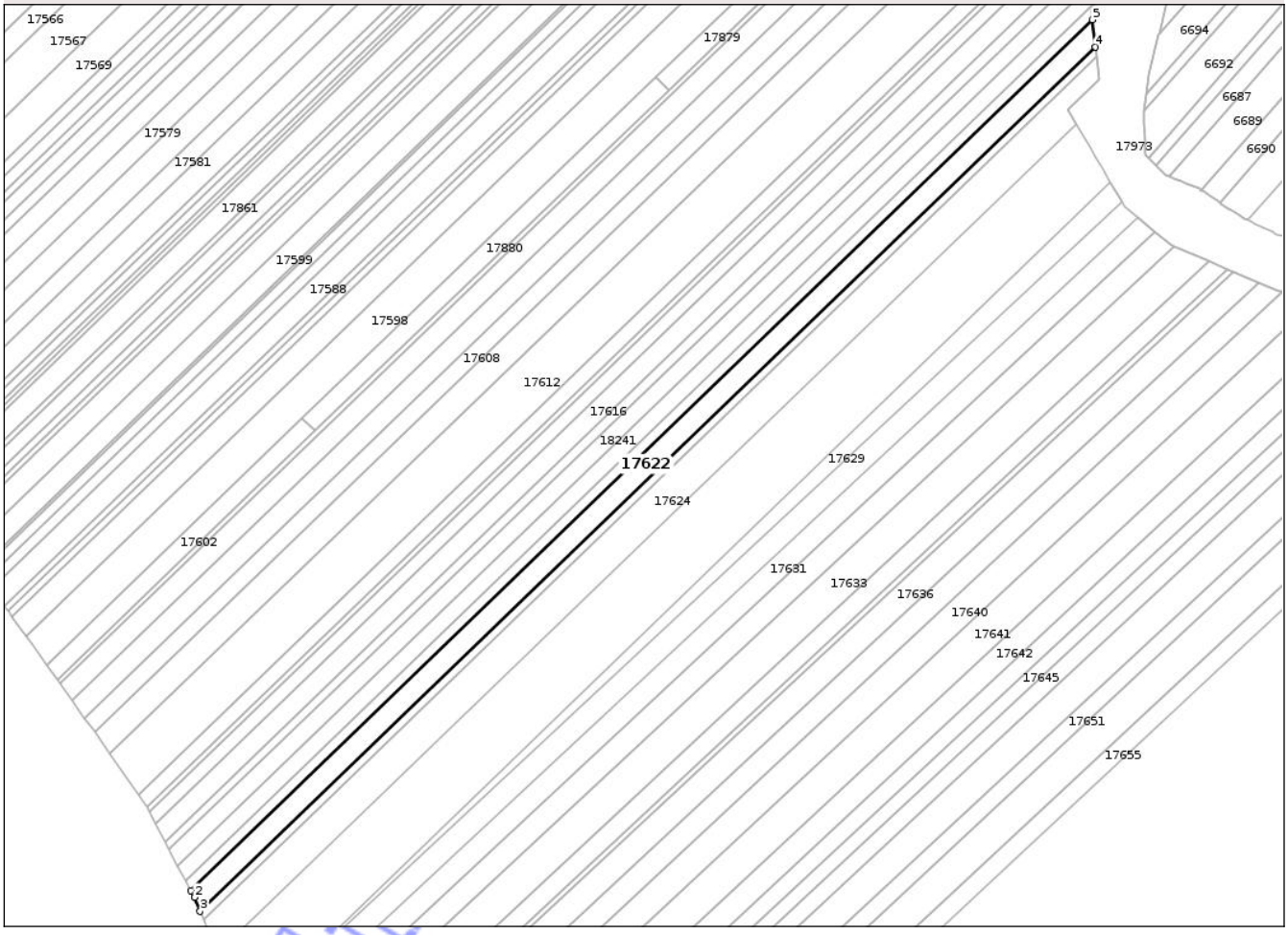

Date referitoare la teren

Crt	Categorie folosinţă	Intra vilan	Suprafaţa (mp)	Tarla	Parcelă	Nr. topo	Observaţii / Referinţe
1	arabil	NU	10.000	57	629	-	

Lungime Segmente
1) Valorile lungimilor segmentelor sunt obţinute din proiecţie în plan.

Punct început	X / Y	Punct sfârşit	X / Y	Lungime segment (** (m)
1	497.894,681 340.043,244	2	497.896,917 340.039,036	4.765
2	497.896,917 340.039,036	3	497.900,444 340.030,555	9.185
3	497.900,444 340.030,555	4	498.446,591 340.557,254	758.741
4	498.446,591 340.557,254	5	498.444,876 340.573,846	16.68
5	498.444,876 340.573,846	1	497.894,681 340.043,244	764.364

Document care conține date cu caracter personal, protejat de prevederile Regulamentului (UE) nr. 679/2016 și Legii 190/2018

**** Lungimile segmentelor sunt determinate în planul de proiecţie Stereo 70 şi sunt rotunjite la 1 milimetru.**
***** Distanţa dintre puncte este formată din segmente cumulate ce sunt mai mici decât valoarea 1 milimetru.**

Neutilizabil in circuitul civil

DATE DESPRE IMOBILUL NR. 17623

Oficiul de Cadastru şi Publicitate Imobiliară ARGES
Biroul de Cadastru şi Publicitate Imobiliară Costesti

A. Partea I. Descrierea imobilului

TEREN Extravilan

Adresa: Jud. Arges

Nr. Crt	Nr cadastral Nr. topografic	Suprafaţa* (mp)	Observaţii / Referinţe
A1		3.500	Sector cadastral:67 Teren neimprejmuit;

B. Partea II. Proprietari şi acte

Inscrieri privitoare la dreptul de proprietate şi alte drepturi reale		Referinţe
/		
Hotarare Judecatoreasca nr. 579, din 01/07/2004 emis de JUDECATORIA COSTESTI;		
B1	Intabulare, drept de PROPRIETATE, dobandit prin Iesire Din Indiviziune, cota actuala 1/1, cota initiala 1/1	A1
	1) **Gheorghe Teofana**	

C. Partea III. SARCINI .

Inscrieri privind dezmembramintele dreptului de proprietate, drepturi reale de garanţie şi sarcini	Referinţe
NU SUNT	

Neutilizabil în circuitul civil

Anexa Nr. 1 La Partea I

Teren

Nr cadastral	Suprafaţa (mp)*	Observaţii / Referinţe
	3.500	

* Suprafaţa este determinată in planul de proiecţie Stereo 70.

DETALII LINIARE IMOBIL



Date referitoare la teren

Crt	Categorie folosinţă	Intra vilan	Suprafaţa (mp)	Tarla	Parcelă	Nr. topo	Observaţii / Referinţe
1	arabil	NU	3.500	57	629	-	

Lungime Segmente

1) Valorile lungimilor segmentelor sunt obţinute din proiecţie în plan.

Punct început	X / Y	Punct sfârşit	X / Y	Lungime segment (** (m)
1	497.900,444 340.030,555	2	497.902,348 340.025,975	4.96
2	497.902,348 340.025,975	3	498.447,194 340.551,419	756.934
3	498.447,194 340.551,419	4	498.446,591 340.557,254	5.866
4	498.446,591 340.557,254	1	497.900,444 340.030,555	758.741

**** Lungimile segmentelor sunt determinate în planul de proiecţie Stereo 70 şi sunt rotunjite la 1 milimetru.**

Document care conține date cu caracter personal, protejat de prevederile Regulamentului (UE) nr. 679/2016 și Legii 190/2018

***** Distanţa dintre puncte este formată din segmente cumulate ce sunt mai mici decât valoarea 1 milimetru.**

Neutilizabil in circuitul civil

DATE DESPRE IMOBILUL NR. 17624

Oficiul de Cadastru şi Publicitate Imobiliară ARGES
Biroul de Cadastru şi Publicitate Imobiliară Costesti

A. Partea I. Descrierea imobilului

TEREN Extravilan

Adresa: Jud. Arges

Nr. Crt	Nr cadastral Nr. topografic	Suprafaţa* (mp)	Observaţii / Referinţe
A1	83849	15.600	Sector cadastral:67 Teren neimprejmuit;

B. Partea II. Proprietari şi acte

Inscrieri privitoare la dreptul de proprietate şi alte drepturi reale		Referinţe
11945 / 23/04/2018		
Act Notarial nr. 514, din 06/12/2013 emis de BNP GRECU CARMEN (act notarial nr 564 din 22.08.1997, emis de BNP DANCIU ILIE;act administrativ nr 2199 din 22.03.2018, emis de PRIMARIA COMUNEI BUZOESTI;act administrativ nr 48127 din 20.07.1994, emis de COMISIA JUDETEANA PENTRU STABILIREA DREPTULUI DE PROPRIETATE ASUPRA TERENURILOR ARGES);		
B1	Intabulare, drept de PROPRIETATEbun propriu, dobandit prin Succesiune, cota actuala 1/1, cota initiala 1/1	A1
	1) **PĂUN ALEXANDRA**	

C. Partea III. SARCINI .

Inscrieri privind dezmembramintele dreptului de proprietate, drepturi reale de garanţie şi sarcini	Referinţe
NU SUNT	

Neutilizabil în circuitul civil

Anexa Nr. 1 La Partea I

Teren

Nr cadastral	Suprafaţa (mp)*	Observaţii / Referinţe
83849	15.600	

* Suprafaţa este determinată in planul de proiecţie Stereo 70.

DETALII LINIARE IMOBIL

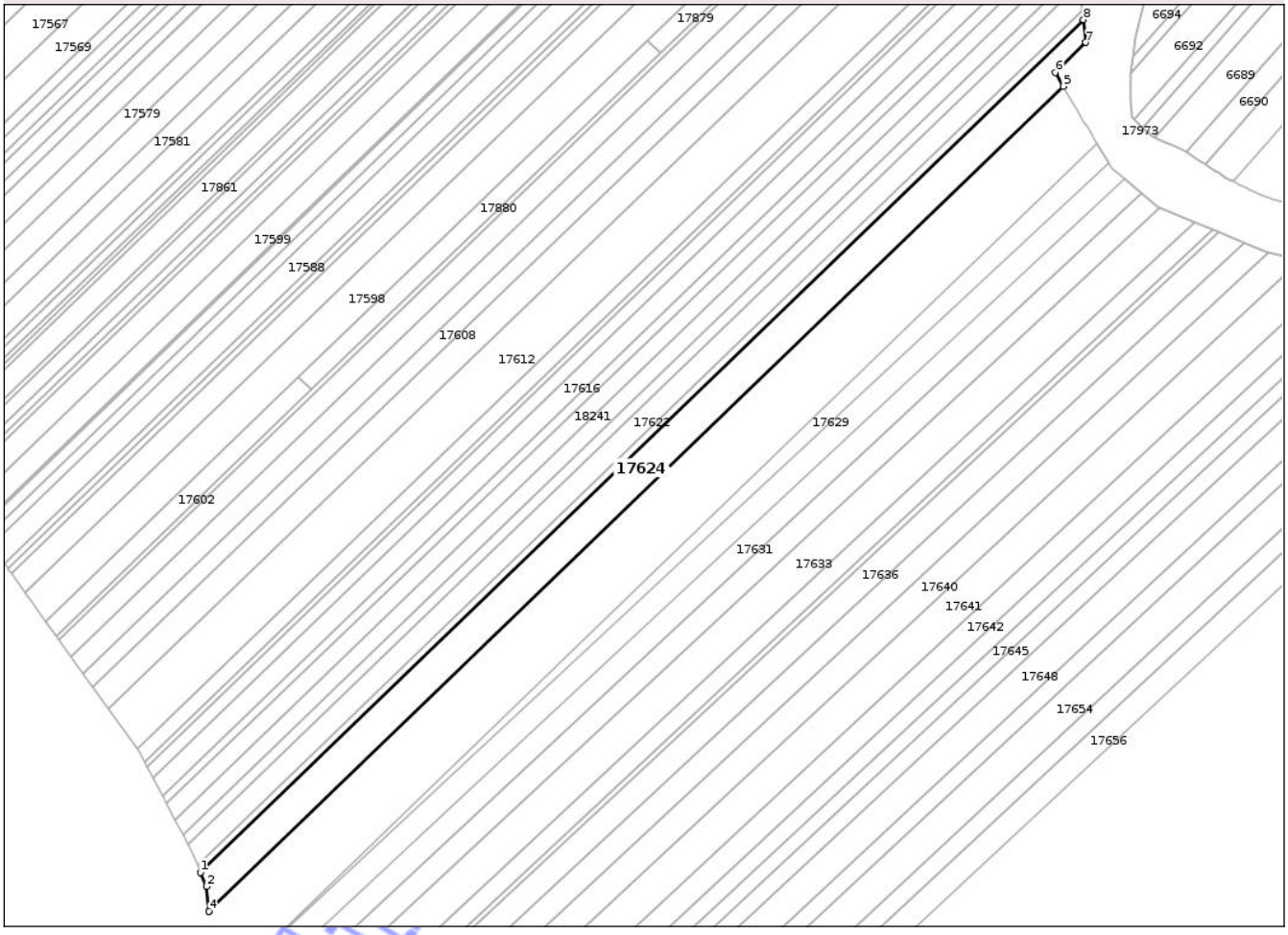

Date referitoare la teren

Crt	Categorie folosință	Intra vilan	Suprafaţa (mp)	Tarla	Parcelă	Nr. topo	Observaţii / Referinţe
1	arabil	NU	15.600	57	629	-	

Lungime Segmente

1) Valorile lungimilor segmentelor sunt obţinute din proiecţie în plan.

Punct început	X / Y	Punct sfârşit	X / Y	Lungime segment (** (m)
1	497.902,348 340.025,975	2	497.905,955 340.017,3	9.395
2	497.905,955 340.017,3	3	497.907,63 340.002,143	15.249
3	497.907,63 340.002,143	4	497.907,653 340.001,93	0.214
4	497.907,653 340.001,93	5	498.434,957 340.510,456	732.563
5	498.434,957 340.510,456	6	498.429,905 340.519,086	10.0

Document care conține date cu caracter personal, protejat de prevederile Regulamentului (UE) nr. 679/2016 și Legii 190/2018

Punct început	X / Y	Punct sfârşit	X / Y	Lungime segment (** (m)
6	498.429,905 340.519,086	7	498.448,637 340.537,457	26.237
7	498.448,637 340.537,457	8	498.447,194 340.551,419	14.036
8	498.447,194 340.551,419	1	497.902,348 340.025,975	756.934

** Lungimile segmentelor sunt determinate în planul de proiecţie Stereo 70 şi sunt rotunjite la 1 milimetru.
*** Distanţa dintre puncte este formată din segmente cumulate ce sunt mai mici decât valoarea 1 milimetru.

Neutilizabil in circuitul civil

DATE DESPRE IMOBILUL NR. 17625

Oficiul de Cadastru şi Publicitate Imobiliară ARGES
Biroul de Cadastru şi Publicitate Imobiliară Costesti

A. Partea I. Descrierea imobilului

TEREN Extravilan

Adresa: Jud. Arges

Nr. Crt	Nr cadastral Nr. topografic	Suprafaţa* (mp)	Observaţii / Referinţe
A1		39.599	Sector cadastral:67 Teren neimprejmuit;

B. Partea II. Proprietari şi acte

Inscrieri privitoare la dreptul de proprietate şi alte drepturi reale		Referinţe
/		
Act Administrativ nr. Adeverinta nr. 8595, din 19/09/2025 emis de PRIMĂRIA COMUNEI BUZOEȘTI;		
B1	Inscrierea posesiei, drept de PROPRIETATE, dobandit prin Lege, cota actuala 1/1, cota initiala 1/1	A1
	1) **NEIDENTIFICAT NEIDENTIFICAT**, CIF:0000000000000	
Act Normativ nr. 7, din 13/03/1996 emis de PARLAMENTUL ROMANIEI (art. 13);		
B2	Se noteaza mentiunea de proprietar neidentificat.	A1

C. Partea III. SARCINI .

Inscrieri privind dezmembramintele dreptului de proprietate, drepturi reale de garanţie şi sarcini	Referinţe
NU SUNT	

Neutilizabil în circuitul civil

Anexa Nr. 1 La Partea I

Teren

Nr cadastral	Suprafaţa (mp)*	Observaţii / Referinţe
	39.599	

* Suprafaţa este determinată in planul de proiecţie Stereo 70.

DETALII LINIARE IMOBIL

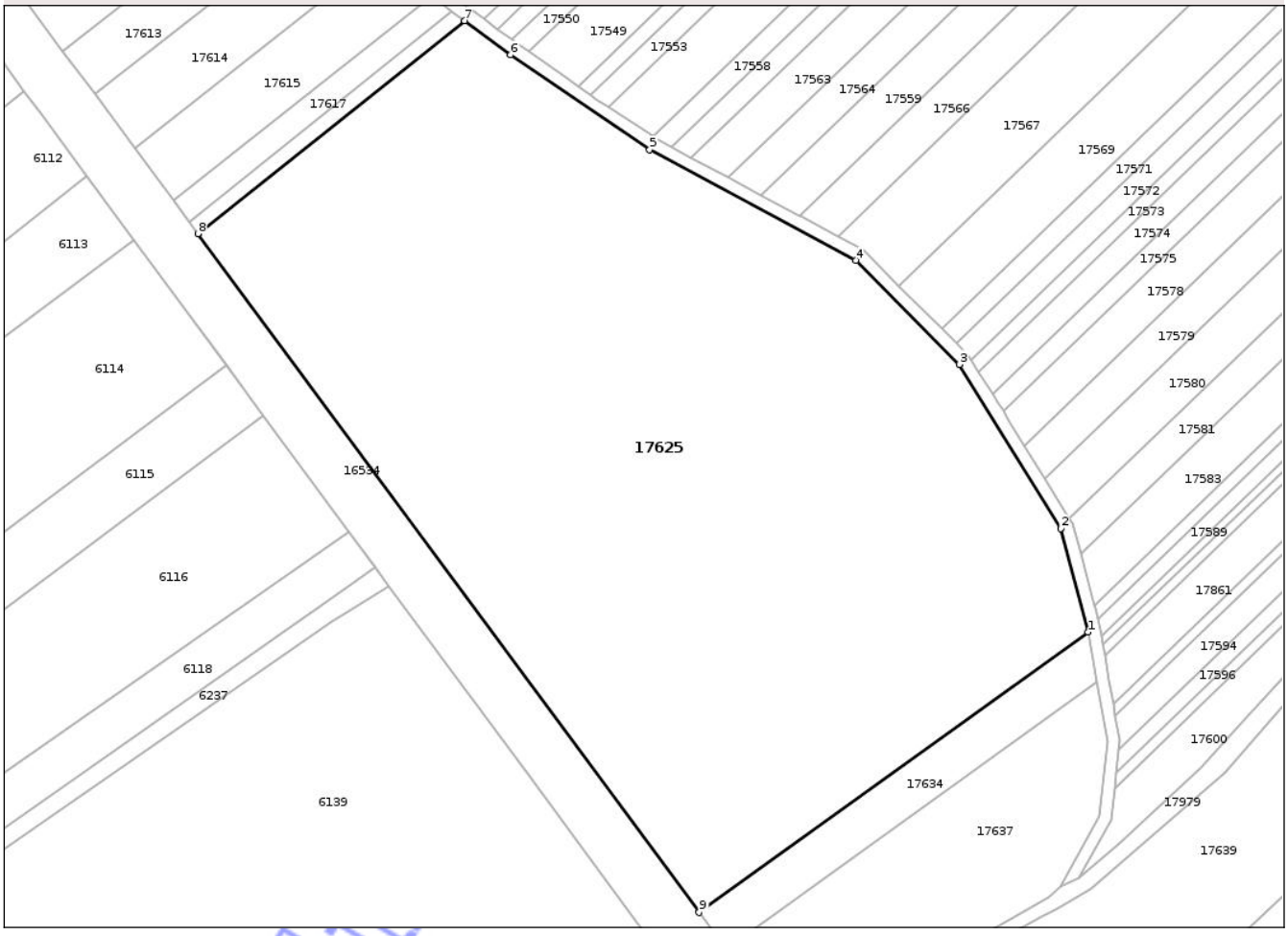

Date referitoare la teren

Crt	Categorie folosinţă	Intra vilan	Suprafaţa (mp)	Tarla	Parcelă	Nr. topo	Observaţii / Referinţe
1	arabil	NU	39.599	57	634	-	

Lungime Segmente
1) Valorile lungimilor segmentelor sunt obţinute din proiecţie în plan.

Punct început	X / Y	Punct sfârşit	X / Y	Lungime segment (** (m)
1	497.613,106 340.186,236	2	497.604,459 340.218,743	33.637
2	497.604,459 340.218,743	3	497.572,646 340.270,211	60.506
3	497.572,646 340.270,211	4	497.540,128 340.302,87	46.087
4	497.540,128 340.302,87	5	497.475,383 340.337,525	73.436
5	497.475,383 340.337,525	6	497.431,751 340.367,347	52.85

Document care conține date cu caracter personal, protejat de prevederile Regulamentului (UE) nr. 679/2016 și Legii 190/2018

Punct început	X / Y	Punct sfârşit	X / Y	Lungime segment (** (m)
6	497.431,751 340.367,347	7	497.417,261 340.378,003	17.986
7	497.417,261 340.378,003	8	497.333,519 340.311,176	107.138
8	497.333,519 340.311,176	9	497.490,93 340.098,319	264.738
9	497.490,93 340.098,319	1	497.613,106 340.186,236	150.52

** Lungimile segmentelor sunt determinate în planul de proiecţie Stereo 70 şi sunt rotunjite la 1 milimetru.
*** Distanţa dintre puncte este formată din segmente cumulate ce sunt mai mici decât valoarea 1 milimetru.

Neutilizabil in circuitul civil

DATE DESPRE IMOBILUL NR. 17626

Oficiul de Cadastru şi Publicitate Imobiliară ARGES
Biroul de Cadastru şi Publicitate Imobiliară Costesti

A. Partea I. Descrierea imobilului

TEREN Extravilan

Adresa: Jud. Arges

Nr. Crt	Nr cadastral Nr. topografic	Suprafaţa* (mp)	Observaţii / Referinţe
A1		11.540	Sector cadastral:67 Teren neimprejmuit;

B. Partea II. Proprietari şi acte

Inscrieri privitoare la dreptul de proprietate şi alte drepturi reale		Referinţe
/		
Act Administrativ nr. 48122, din 19/07/1994 emis de CJSDPAT ARGES;		
B1	Intabulare, drept de PROPRIETATE, dobandit prin Reconstituire, cota actuala 1/1, cota initiala 1/1	A1
	1) **VELCEA C EUGENIA**	

C. Partea III. SARCINI .

Inscrieri privind dezmembramintele dreptului de proprietate, drepturi reale de garanţie şi sarcini	Referinţe
NU SUNT	

Neutilizabil în circuitul civil

Anexa Nr. 1 La Partea I

Teren

Nr cadastral	Suprafaţa (mp)*	Observaţii / Referinţe
	11.540	

* Suprafaţa este determinată in planul de proiecţie Stereo 70.

DETALII LINIARE IMOBIL

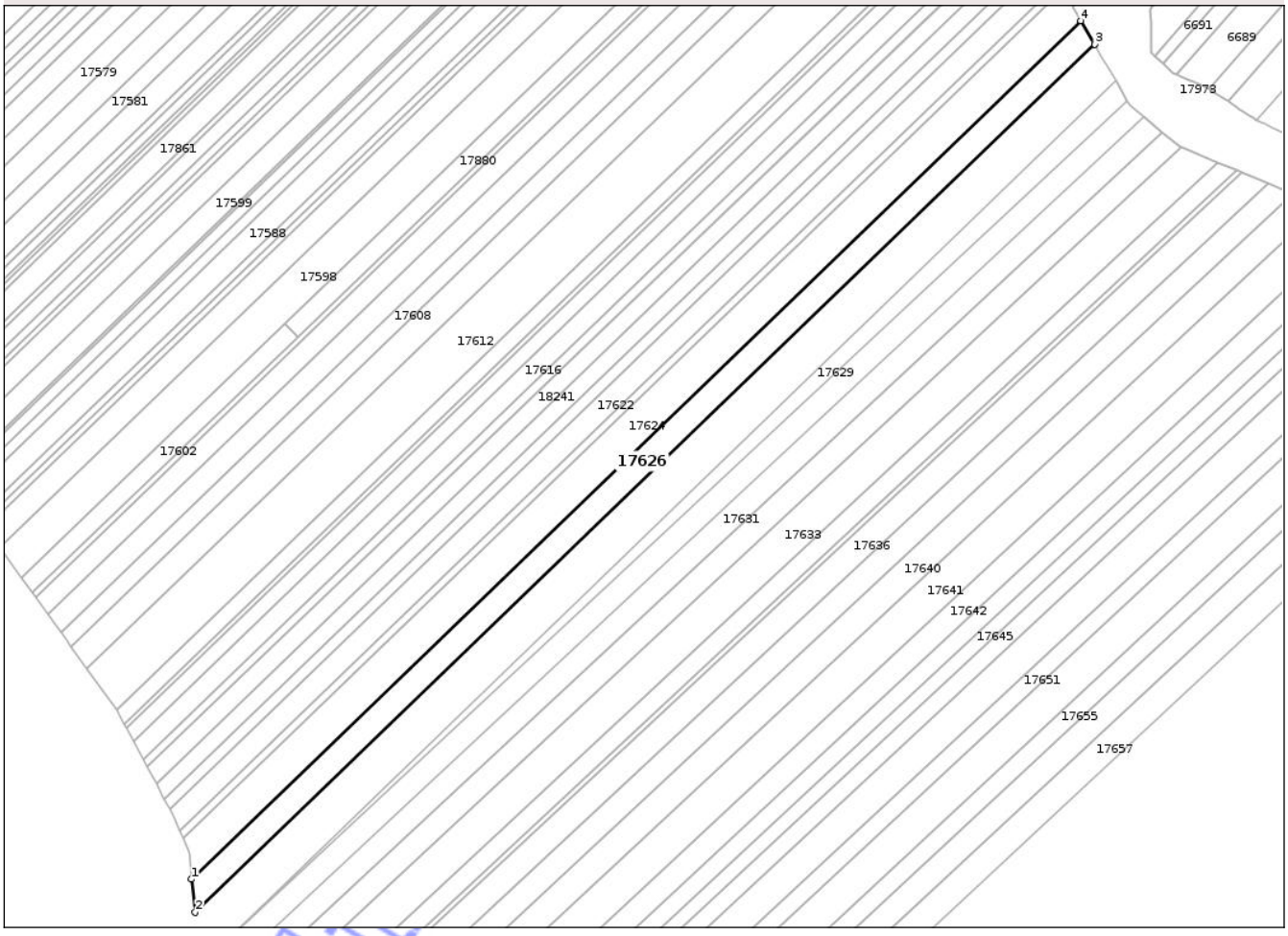

Date referitoare la teren

Crt	Categorie folosinţă	Intra vilan	Suprafaţa (mp)	Tarla	Parcelă	Nr. topo	Observaţii / Referinţe
1	arabil	NU	11.540	57	629	-	

Lungime Segmente

1) Valorile lungimilor segmentelor sunt obţinute din proiecţie în plan.

Punct început	X / Y	Punct sfârşit	X / Y	Lungime segment (** (m)
1	497.907,653 340.001,93	2	497.909,827 339.982,265	19.785
2	497.909,827 339.982,265	3	498.443,099 340.496,547	740.854
3	498.443,099 340.496,547	4	498.434,957 340.510,456	16.117
4	498.434,957 340.510,456	1	497.907,653 340.001,93	732.563

**** Lungimile segmentelor sunt determinate în planul de proiecţie Stereo 70 şi sunt rotunjite la 1 milimetru.**

Document care conține date cu caracter personal, protejat de prevederile Regulamentului (UE) nr. 679/2016 și Legii 190/2018

***** Distanţa dintre puncte este formată din segmente cumulate ce sunt mai mici decât valoarea 1 milimetru.**

Neutilizabil in circuitul civil

DATE DESPRE IMOBILUL NR. 17627

Oficiul de Cadastru şi Publicitate Imobiliară ARGES
Biroul de Cadastru şi Publicitate Imobiliară Costesti

A. Partea I. Descrierea imobilului

TEREN Extravilan

Adresa: Jud. Arges

Nr. Crt	Nr cadastral Nr. topografic	Suprafaţa* (mp)	Observaţii / Referinţe
A1		10.000	Sector cadastral:67 Teren neimprejmuit;

B. Partea II. Proprietari şi acte

Inscrieri privitoare la dreptul de proprietate şi alte drepturi reale		Referinţe
/		
Act Administrativ nr. 48140, din 21/07/1994 emis de CJSDPAT ARGES;		
B1	Intabulare, drept de PROPRIETATE, dobandit prin Reconstituire, cota actuala 1/1, cota initiala 1/1	A1
	1) **VELCEA EUGENIA**	

C. Partea III. SARCINI .

Inscrieri privind dezmembramintele dreptului de proprietate, drepturi reale de garanţie şi sarcini	Referinţe
NU SUNT	

Neutilizabil în circuitul civil

Anexa Nr. 1 La Partea I

Teren

Nr cadastral	Suprafaţa (mp)*	Observaţii / Referinţe
	10.000	

* Suprafaţa este determinată in planul de proiecţie Stereo 70.

DETALII LINIARE IMOBIL

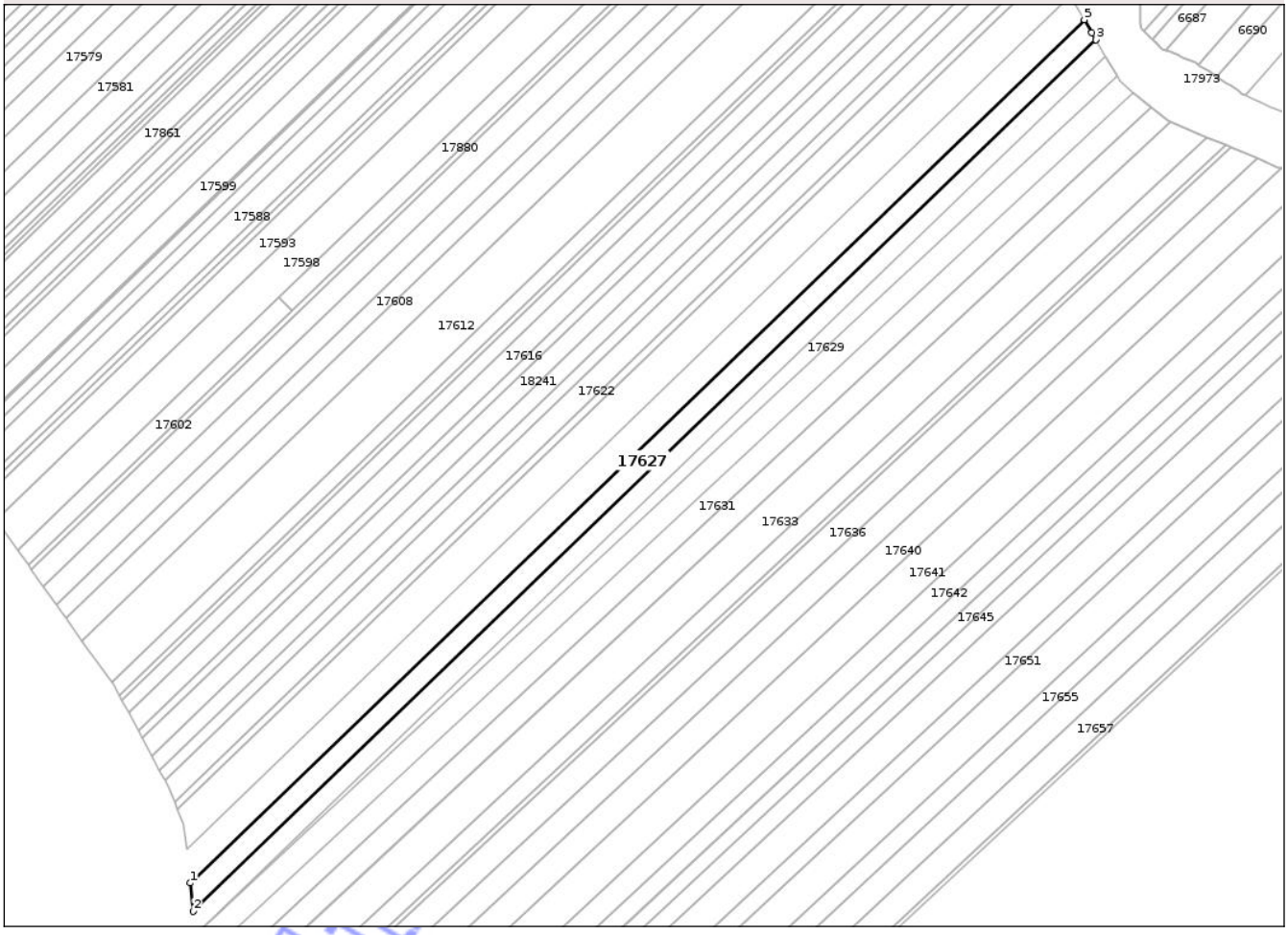

Date referitoare la teren

Crt	Categorie folosinţă	Intra vilan	Suprafaţa (mp)	Tarla	Parcelă	Nr. topo	Observaţii / Referinţe
1	arabil	NU	10.000	57	629	-	

Lungime Segmente

1) Valorile lungimilor segmentelor sunt obţinute din proiecţie în plan.

Punct început	X / Y	Punct sfârşit	X / Y	Lungime segment (** (m)
1	497.909,827 339.982,265	2	497.911,691 339.965,4	16.968
2	497.911,691 339.965,4	3	498.450,081 340.484,618	747.965
3	498.450,081 340.484,618	4	498.447,607 340.488,845	4.898
4	498.447,607 340.488,845	5	498.443,099 340.496,547	8.924
5	498.443,099 340.496,547	1	497.909,827 339.982,265	740.854

Document care conține date cu caracter personal, protejat de prevederile Regulamentului (UE) nr. 679/2016 și Legii 190/2018

**** Lungimile segmentelor sunt determinate în planul de proiecţie Stereo 70 şi sunt rotunjite la 1 milimetru.**
***** Distanţa dintre puncte este formată din segmente cumulate ce sunt mai mici decât valoarea 1 milimetru.**

Neutilizabil in circuitul civil

DATE DESPRE IMOBILUL NR. 17628

Oficiul de Cadastru şi Publicitate Imobiliară ARGES
Biroul de Cadastru şi Publicitate Imobiliară Costesti

A. Partea I. Descrierea imobilului

TEREN Extravilan

Adresa: Jud. Arges

Nr. Crt	Nr cadastral Nr. topografic	Suprafaţa* (mp)	Observaţii / Referinţe
A1		8.200	Sector cadastral:67 Teren neimprejmuit;

B. Partea II. Proprietari şi acte

Inscrieri privitoare la dreptul de proprietate şi alte drepturi reale		Referinţe
/		
Act Administrativ nr. 46134, din 28/06/1994 emis de CJSDPAT ARGES;		
B1	Intabulare, drept de PROPRIETATE, dobandit prin Reconstituire, cota actuala 1/1, cota initiala 1/1	A1
	1) **TRANCĂ I IONEL**	

C. Partea III. SARCINI .

Inscrieri privind dezmembramintele dreptului de proprietate, drepturi reale de garanţie şi sarcini	Referinţe
NU SUNT	

Neutilizabil în circuitul civil

Anexa Nr. 1 La Partea I

Teren

Nr cadastral	Suprafaţa (mp)*	Observaţii / Referinţe
	8.200	

* Suprafaţa este determinată in planul de proiecţie Stereo 70.

DETALII LINIARE IMOBIL

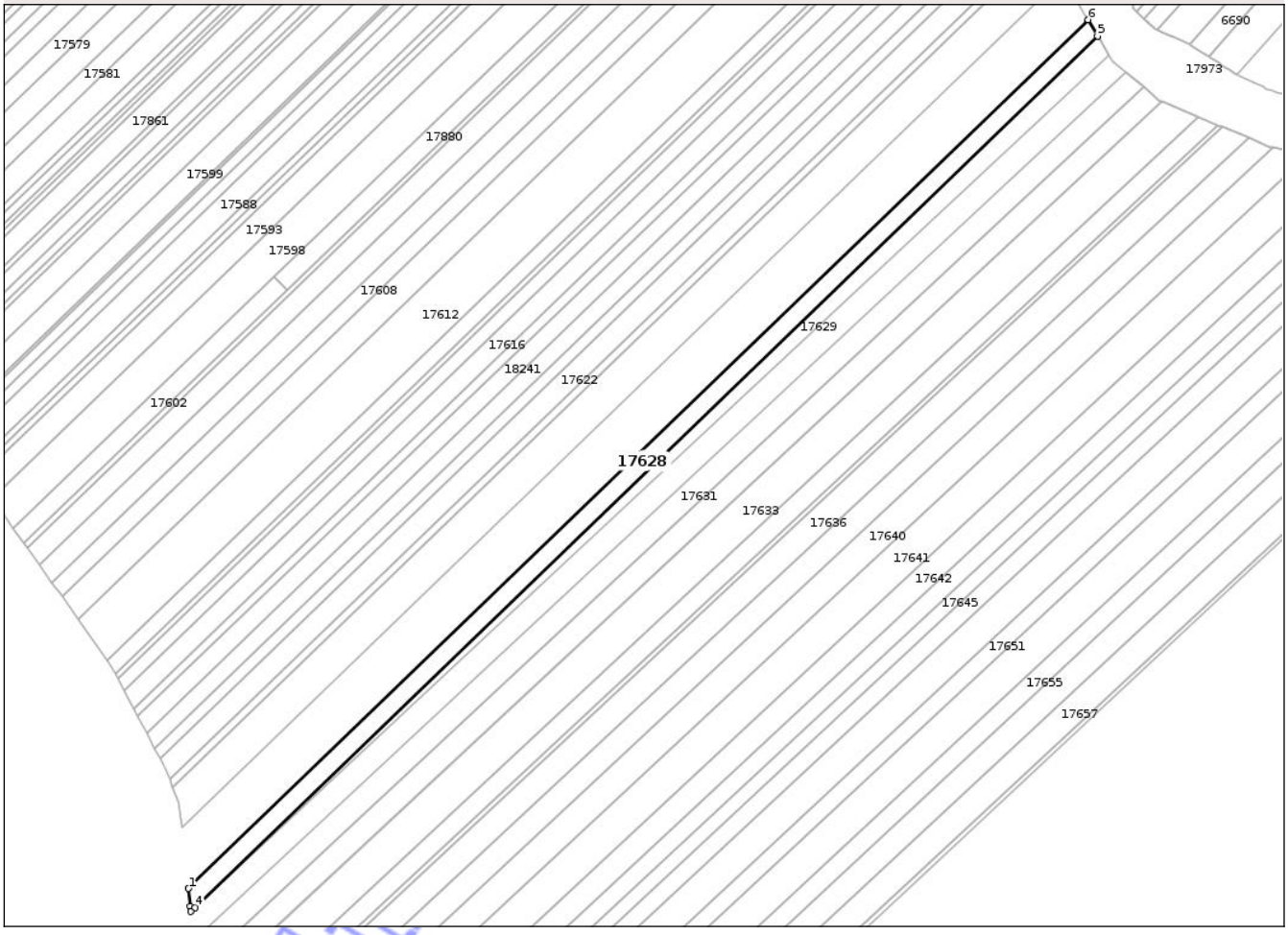

Date referitoare la teren

Crt	Categorie folosință	Intra vilan	Suprafaţa (mp)	Tarla	Parcelă	Nr. topo	Observaţii / Referinţe
1	arabil	NU	8.200	57	629	-	

Lungime Segmente

1) Valorile lungimilor segmentelor sunt obţinute din proiecţie în plan.

Punct început	X / Y	Punct sfârşit	X / Y	Lungime segment (** (m)
1	497.911,691 339.965,4	2	497.912,876 339.954,675	10.79
2	497.912,876 339.954,675	3	497.913,206 339.951,689	3.004
3	497.913,206 339.951,689	4	497.915,643 339.954,039	3.385
4	497.915,643 339.954,039	5	498.455,758 340.474,92	750.361
5	498.455,758 340.474,92	6	498.450,081 340.484,618	11.237

Document care conține date cu caracter personal, protejat de prevederile Regulamentului (UE) nr. 679/2016 și Legii 190/2018

Punct început	X / Y	Punct sfârşit	X / Y	Lungime segment (** (m)
6	498.450,081 340.484,618	1	497.911,691 339.965,4	747.965

** Lungimile segmentelor sunt determinate în planul de proiecţie Stereo 70 şi sunt rotunjite la 1 milimetru.
*** Distanţa dintre puncte este formată din segmente cumulate ce sunt mai mici decât valoarea 1 milimetru.

Neutilizabil in circuitul civil

DATE DESPRE IMOBILUL NR. 17629

Oficiul de Cadastru şi Publicitate Imobiliară ARGES
Biroul de Cadastru şi Publicitate Imobiliară Costesti

A. Partea I. Descrierea imobilului

TEREN Extravilan

Adresa: Jud. Arges

Nr. Crt	Nr cadastral Nr. topografic	Suprafaţa* (mp)	Observaţii / Referinţe
A1		5.000	Sector cadastral:67 Teren neimprejmuit;

B. Partea II. Proprietari şi acte

Inscrieri privitoare la dreptul de proprietate şi alte drepturi reale		Referinţe
/		
Act Administrativ nr. 79307, din 23/10/1995 emis de CJSDPAT ARGES;		
B1	Intabulare, drept de PROPRIETATE, dobandit prin Reconstituire, cota actuala 1/1, cota initiala 1/1	A1
	1) **TĂNASE I DUMITRA**	

C. Partea III. SARCINI .

Inscrieri privind dezmembramintele dreptului de proprietate, drepturi reale de garanţie şi sarcini	Referinţe
NU SUNT	

Neutilizabil în circuitul civil

Anexa Nr. 1 La Partea I

Teren

Nr cadastral	Suprafaţa (mp)*	Observaţii / Referinţe
	5.000	

* Suprafaţa este determinată in planul de proiecţie Stereo 70.

DETALII LINIARE IMOBIL



Date referitoare la teren

Crt	Categorie folosinţă	Intra vilan	Suprafaţa (mp)	Tarla	Parcelă	Nr. topo	Observaţii / Referinţe
1	arabil	NU	5.000	57	629	-	

Lungime Segmente

1) Valorile lungimilor segmentelor sunt obţinute din proiecţie în plan.

Punct început	X / Y	Punct sfârşit	X / Y	Lungime segment (** (m)
1	498.462,685 340.463,086	2	498.455,758 340.474,92	13.712
2	498.455,758 340.474,92	3	497.915,643 339.954,039	750.361
3	497.915,643 339.954,039	1	498.462,685 340.463,086	747.251

**** Lungimile segmentelor sunt determinate în planul de proiecţie Stereo 70 şi sunt rotunjite la 1 milimetru.**

***** Distanţa dintre puncte este formată din segmente cumulate ce sunt mai mici decât valoarea 1 milimetru.**

Document care conține date cu caracter personal, protejat de prevederile Regulamentului (UE) nr. 679/2016 și Legii 190/2018

DATE DESPRE IMOBILUL NR. 17630

Oficiul de Cadastru şi Publicitate Imobiliară ARGES
Biroul de Cadastru şi Publicitate Imobiliară Costesti

A. Partea I. Descrierea imobilului

TEREN Extravilan

Adresa: Jud. Arges

Nr. Crt	Nr cadastral Nr. topografic	Suprafaţa* (mp)	Observaţii / Referinţe
A1	82916	10.500	Sector cadastral:67 Teren neimprejmuit;

B. Partea II. Proprietari şi acte

Inscrieri privitoare la dreptul de proprietate şi alte drepturi reale		Referinţe
415 / 19/01/2016		
Act Notarial nr. 138, din 18/01/2016 emis de GRECU CARMEN;		
B3	Intabulare, drept de PROPRIETATEbun comun,, dobandit prin Conventie, cota actuala 1/1, cota initiala 1/1	A1
	1) **IANCU DORINEL**, , casatorit cu 2) **IANCU ANDREEA DANA**	

C. Partea III. SARCINI .

Inscrieri privind dezmembramintele dreptului de proprietate, drepturi reale de garanţie şi sarcini	Referinţe
NU SUNT	

Neutilizabil în circuitul civil

Anexa Nr. 1 La Partea I

Teren

Nr cadastral	Suprafaţa (mp)*	Observaţii / Referinţe
82916	10.500	

* Suprafaţa este determinată in planul de proiecţie Stereo 70.

DETALII LINIARE IMOBIL



Date referitoare la teren

Crt	Categorie folosință	Intra vilan	Suprafaţa (mp)	Tarla	Parcelă	Nr. topo	Observaţii / Referinţe
1	arabil	NU	10.500	57	629	-	

Lungime Segmente
1) Valorile lungimilor segmentelor sunt obţinute din proiecţie în plan.

Punct început	X / Y	Punct sfârşit	X / Y	Lungime segment (** (m)
1	497.915,643 339.954,039	2	497.913,206 339.951,689	3.385
2	497.913,206 339.951,689	3	497.915,101 339.934,552	17.241
3	497.915,101 339.934,552	4	498.472,544 340.453,277	761.458
4	498.472,544 340.453,277	5	498.464,487 340.460,008	10.499
5	498.464,487 340.460,008	6	498.462,685 340.463,086	3.567

Document care conține date cu caracter personal, protejat de prevederile Regulamentului (UE) nr. 679/2016 și Legii 190/2018

Punct început	X / Y	Punct sfârşit	X / Y	Lungime segment (** (m)
6	498.462,685 340.463,086	1	497.915,643 339.954,039	747.251

** Lungimile segmentelor sunt determinate în planul de proiecţie Stereo 70 şi sunt rotunjite la 1 milimetru.
*** Distanţa dintre puncte este formată din segmente cumulate ce sunt mai mici decât valoarea 1 milimetru.

Neutilizabil in circuitul civil

DATE DESPRE IMOBILUL NR. 17631

Oficiul de Cadastru şi Publicitate Imobiliară ARGES
Biroul de Cadastru şi Publicitate Imobiliară Costesti

A. Partea I. Descrierea imobilului

TEREN Extravilan

Adresa: Jud. Arges

Nr. Crt	Nr cadastral Nr. topografic	Suprafaţa* (mp)	Observaţii / Referinţe
A1	82428	10.500	Sector cadastral:67 Teren neimprejmuit;

B. Partea II. Proprietari şi acte

Inscrieri privitoare la dreptul de proprietate şi alte drepturi reale		Referinţe
3608 / 29/04/2015		
Act Notarial nr. 1000, din 27/04/2015 emis de GRECU CARMEN;		
B2	Intabulare, drept de PROPRIETATEbun comun,, dobandit prin Conventie, cota actuala 1/1, cota initiala 1/1	A1
	1) **IANCU DORINEL**, , casatorit cu 2) **IANCU ANDREEA DANA**	

C. Partea III. SARCINI .

Inscrieri privind dezmembramintele dreptului de proprietate, drepturi reale de garanţie şi sarcini	Referinţe
NU SUNT	

Neutilizabil în circuitul civil

Anexa Nr. 1 La Partea I

Teren

Nr cadastral	Suprafaţa (mp)*	Observaţii / Referinţe
82428	10.500	

* Suprafaţa este determinată in planul de proiecţie Stereo 70.

DETALII LINIARE IMOBIL

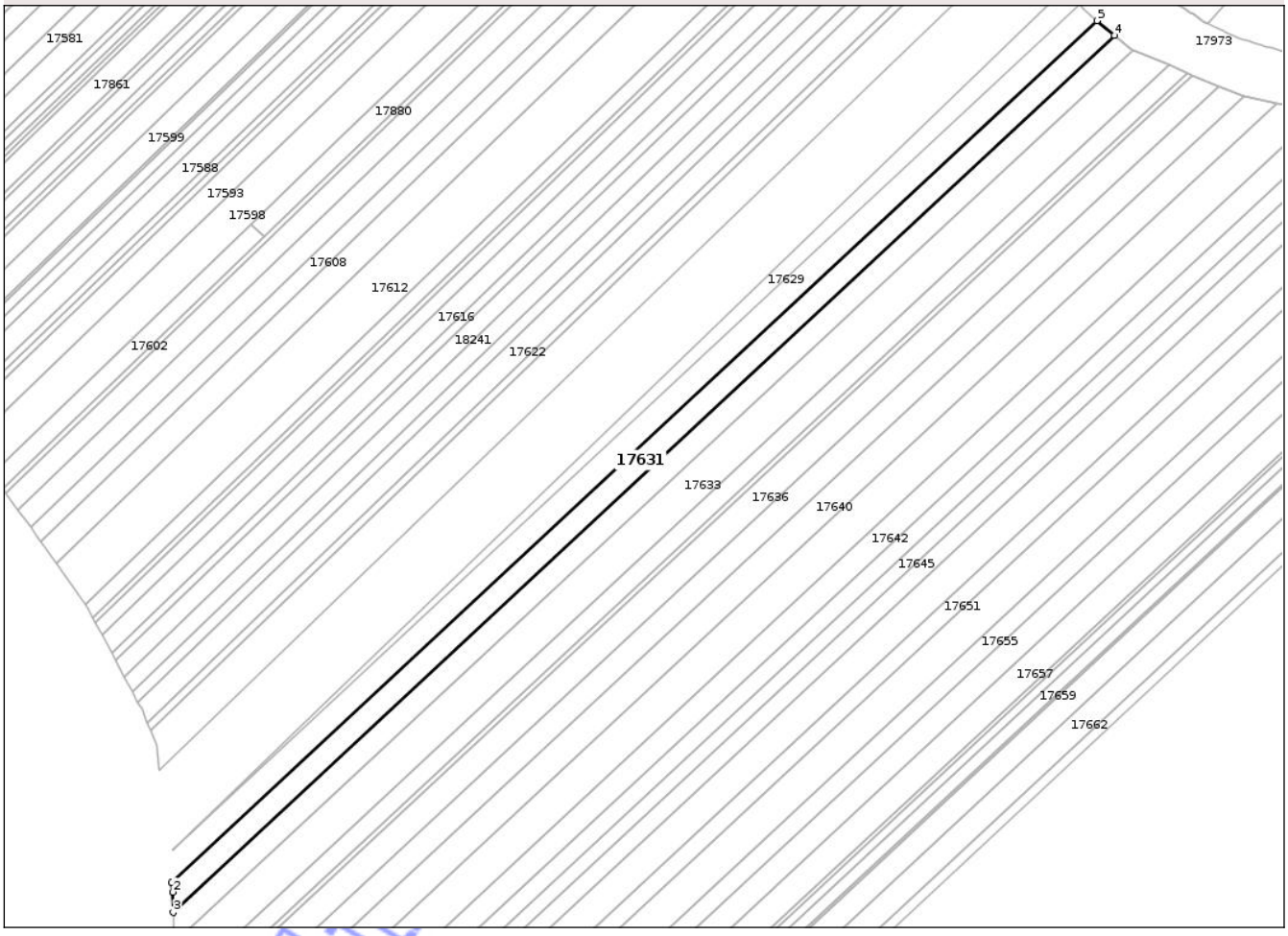

Date referitoare la teren

Crt	Categorie folosinţă	Intra vilan	Suprafaţa (mp)	Tarla	Parcelă	Nr. topo	Observaţii / Referinţe
1	arabil	NU	10.500	57	629	-	

Lungime Segmente
1) Valorile lungimilor segmentelor sunt obţinute din proiecţie în plan.

Punct început	X / Y	Punct sfârşit	X / Y	Lungime segment (** (m)
1	497.915,101 339.934,552	2	497.915,724 339.928,911	5.675
2	497.915,724 339.928,911	3	497.915,93 339.916,645	12.268
3	497.915,93 339.916,645	4	498.483,12 340.444,441	774.773
4	498.483,12 340.444,441	5	498.472,544 340.453,277	13.781
5	498.472,544 340.453,277	1	497.915,101 339.934,552	761.458

Document care conține date cu caracter personal, protejat de prevederile Regulamentului (UE) nr. 679/2016 și Legii 190/2018

**** Lungimile segmentelor sunt determinate în planul de proiecţie Stereo 70 şi sunt rotunjite la 1 milimetru.**
***** Distanţa dintre puncte este formată din segmente cumulate ce sunt mai mici decât valoarea 1 milimetru.**

Neutilizabil in circuitul civil

DATE DESPRE IMOBILUL NR. 17633

Oficiul de Cadastru şi Publicitate Imobiliară ARGES
Biroul de Cadastru şi Publicitate Imobiliară Costesti

A. Partea I. Descrierea imobilului

TEREN Extravilan

Adresa: Jud. Arges, Tarla 57. Parcela 629

Nr. Crt	Nr cadastral Nr. topografic	Suprafaţa* (mp)	Observaţii / Referinţe
A1	91390	17.340	Sector cadastral:67 Teren neimprejmuit;

B. Partea II. Proprietari şi acte

Inscrieri privitoare la dreptul de proprietate şi alte drepturi reale		Referinţe
10878 / 09/05/2023		
Act Notarial nr. 175, din 03/05/2023 emis de Grecu Carmen;		
B2	Intabulare, drept de PROPRIETATE, bun propriu, dobandit prin Succesiune, cota actuala 1/1, cota initiala 1/1	A1
	1) **VLĂDOIU ANDREEA-GEORGIANA**	

C. Partea III. SARCINI .

Inscrieri privind dezmembramintele dreptului de proprietate, drepturi reale de garanţie şi sarcini	Referinţe
NU SUNT	

Neutilizabil în circuitul civil

Anexa Nr. 1 La Partea I

Teren

Nr cadastral	Suprafaţa (mp)*	Observaţii / Referinţe
91390	17.340	

* Suprafaţa este determinată in planul de proiecţie Stereo 70.

DETALII LINIARE IMOBIL

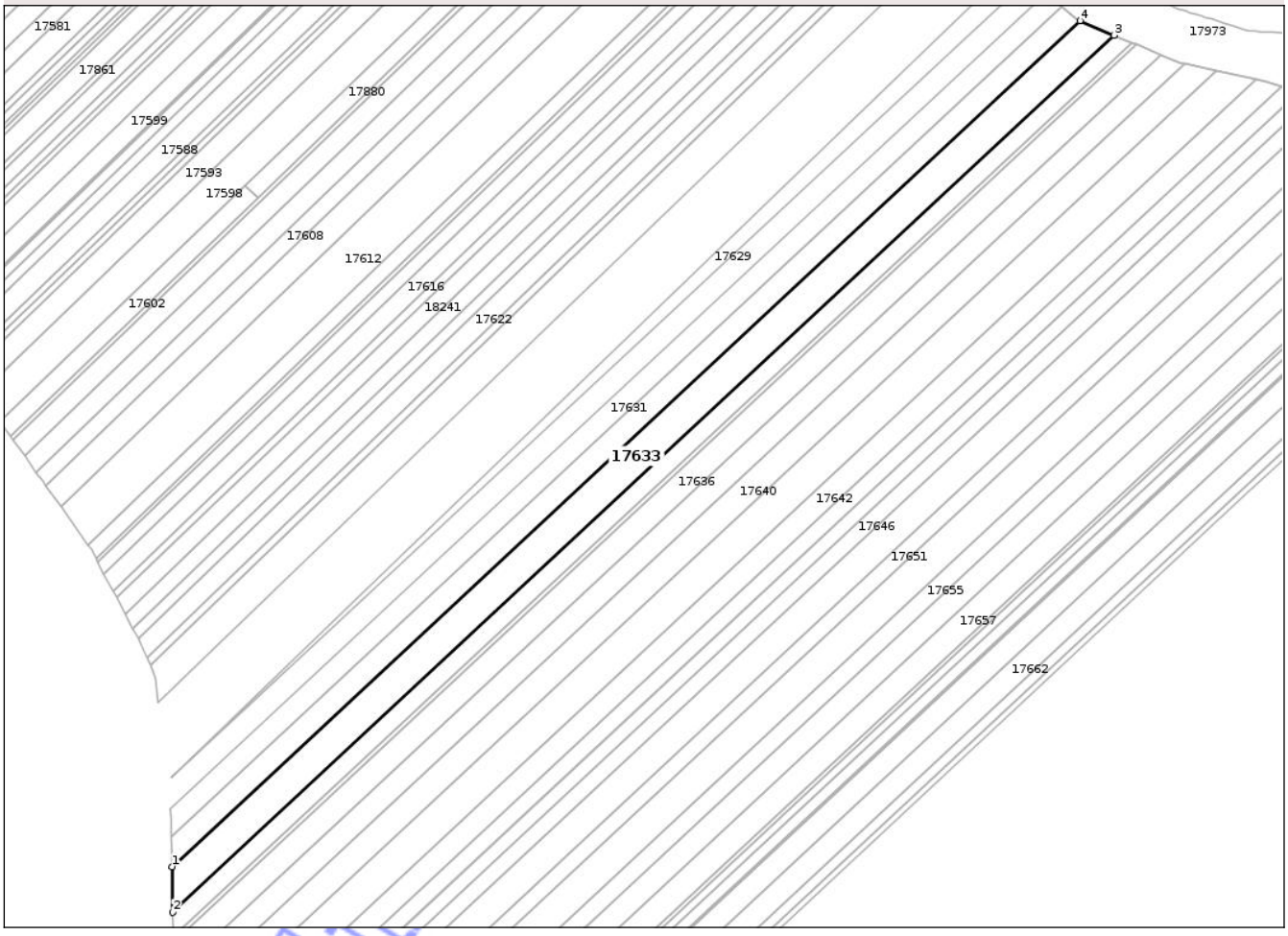

Date referitoare la teren

Crt	Categorie folosinţă	Intra vilan	Suprafaţa (mp)	Tarla	Parcelă	Nr. topo	Observaţii / Referinţe
1	arabil	NU	17.340	57	629	-	

Lungime Segmente

1) Valorile lungimilor segmentelor sunt obţinute din proiecţie în plan.

Punct început	X / Y	Punct sfârşit	X / Y	Lungime segment (** (m)
1	497.916,248 339.897,727	2	497.916,736 339.868,727	29.004
2	497.916,736 339.868,727	3	498.516,139 340.426,499	818.776
3	498.516,139 340.426,499	4	498.494,325 340.435,653	23.657
4	498.494,325 340.435,653	1	497.916,248 339.897,727	789.644

**** Lungimile segmentelor sunt determinate în planul de proiecţie Stereo 70 şi sunt rotunjite la 1 milimetru.**

Document care conține date cu caracter personal, protejat de prevederile Regulamentului (UE) nr. 679/2016 și Legii 190/2018

***** Distanţa dintre puncte este formată din segmente cumulate ce sunt mai mici decât valoarea 1 milimetru.**

Neutilizabil in circuitul civil

DATE DESPRE IMOBILUL NR. 17634

Oficiul de Cadastru şi Publicitate Imobiliară ARGES
Biroul de Cadastru şi Publicitate Imobiliară Costesti

A. Partea I. Descrierea imobilului

TEREN Extravilan

Adresa: Jud. Arges

Nr. Crt	Nr cadastral Nr. topografic	Suprafaţa* (mp)	Observaţii / Referinţe
A1	92078	2.100	Sector cadastral:67 Teren neimprejmuit;

B. Partea II. Proprietari şi acte

Inscrieri privitoare la dreptul de proprietate şi alte drepturi reale		Referinţe
35327 / 20/12/2024		
Act Notarial nr. 149, din 16/09/2024 emis de BIN DUMITRU SANDA MAGDALENA (Certificat de mostenitor ; act administrativ nr 9820 din 17.12.2024, emis de CLFF BUZOESTI;act administrativ nr 9511 din 09.12.2024, emis de PRIMARIA COMUNEI BUZOESTI;act administrativ nr 10000 din 09.12.2024, emis de PRIMARIA COMUNEI BUZOESTI;act administrativ nr 42135 din 05.05.1994, emis de COMISIA JUDETEANA PENTRU STABILIREA DREPTULUI DE PROPRIETATE ASUPRA TERENURILOR;act administrativ nr 693 din 30.01.2025, emis de Primaria com Buzoesti);		
B1	Intabulare, drept de PROPRIETATE-bun propriu, dobandit prin Succesiune, cota actuala 1/1, cota initiala 1/1	A1
	1) **BĂLAŞA MIHAI-ALEXANDRU**	

C. Partea III. SARCINI .

Inscrieri privind dezmembramintele dreptului de proprietate, drepturi reale de garanţie şi sarcini	Referinţe
NU SUNT	

Neutilizabil în circuitul civil

Anexa Nr. 1 La Partea I

Teren

Nr cadastral	Suprafaţa (mp)*	Observaţii / Referinţe
92078	2.100	

* Suprafaţa este determinată in planul de proiecţie Stereo 70.

DETALII LINIARE IMOBIL

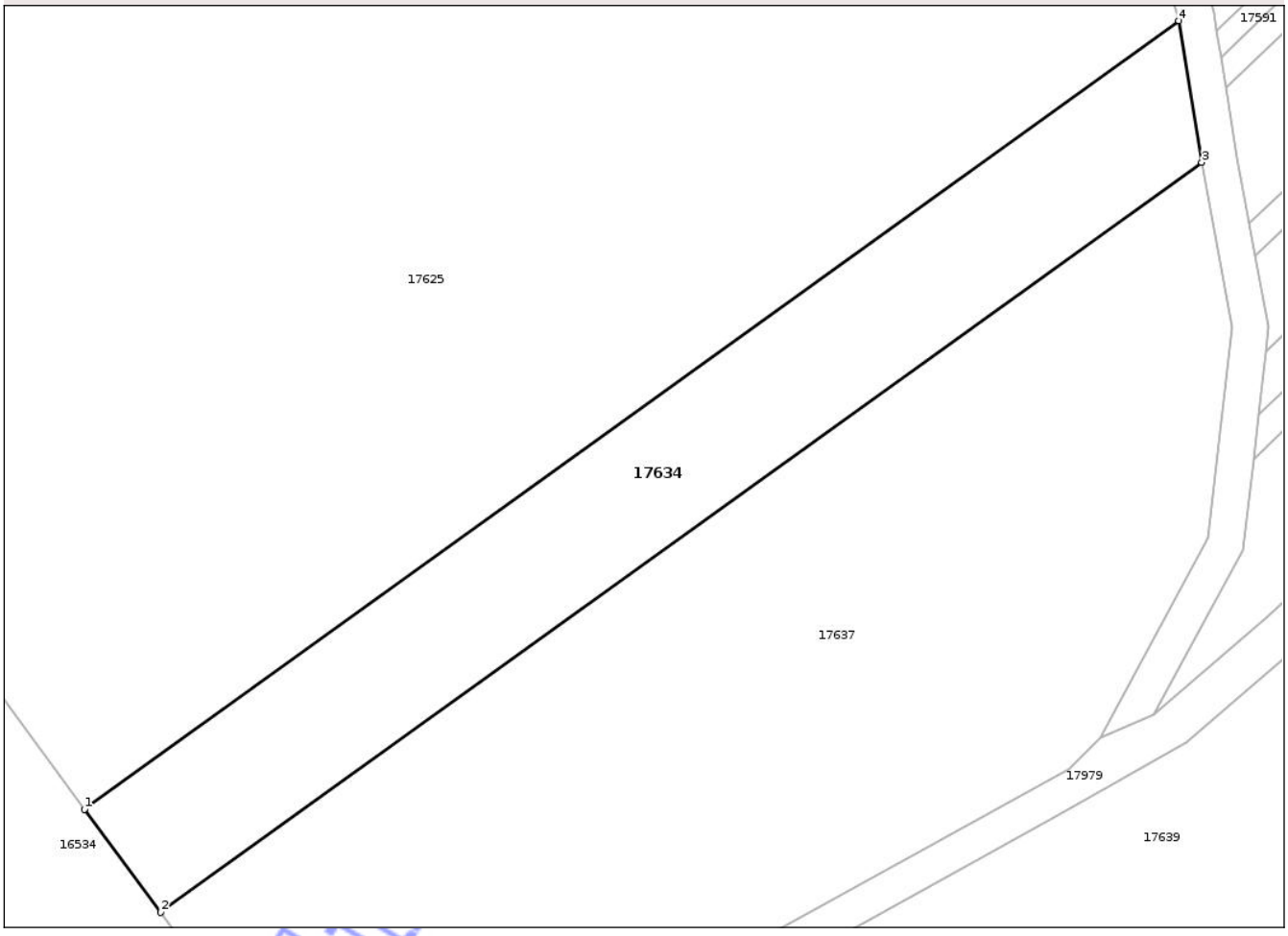

Date referitoare la teren

Crt	Categorie folosință	Intra vilan	Suprafaţa (mp)	Tarla	Parcelă	Nr. topo	Observaţii / Referinţe
1	pasune	NU	2.100	57	643,645,633	-	

Lungime Segmente
1) Valorile lungimilor segmentelor sunt obţinute din proiecţie în plan.

Punct început	X / Y	Punct sfârşit	X / Y	Lungime segment (** (m)
1	497.490,93 340.098,319	2	497.499,433 340.086,821	14.301
2	497.499,433 340.086,821	3	497.615,662 340.170,459	143.194
3	497.615,662 340.170,459	4	497.613,106 340.186,236	15.983
4	497.613,106 340.186,236	1	497.490,93 340.098,319	150.52

**** Lungimile segmentelor sunt determinate în planul de proiecţie Stereo 70 şi sunt rotunjite la 1 milimetru.**

Document care conține date cu caracter personal, protejat de prevederile Regulamentului (UE) nr. 679/2016 și Legii 190/2018

***** Distanţa dintre puncte este formată din segmente cumulate ce sunt mai mici decât valoarea 1 milimetru.**

Neutilizabil in circuitul civil

DATE DESPRE IMOBILUL NR. 17635

Oficiul de Cadastru şi Publicitate Imobiliară ARGES
Biroul de Cadastru şi Publicitate Imobiliară Costesti

A. Partea I. Descrierea imobilului

TEREN Extravilan

Adresa: Jud. Arges

Nr. Crt	Nr cadastral Nr. topografic	Suprafaţa* (mp)	Observaţii / Referinţe
A1		Din acte: 11.700 Masurata: 9.200	Sector cadastral:67 Teren neimprejmuit;

B. Partea II. Proprietari şi acte

Inscrieri privitoare la dreptul de proprietate şi alte drepturi reale		Referinţe
/		
Act Notarial nr. 2245, din 21/09/2015 emis de BIN CARMEN GRECU;		
B1	Intabulare, drept de PROPRIETATE, dobandit prin Iesire Din Indiviziune, cota actuala 1/1, cota initiala 1/1	A1
	1) **BUICAN FLOAREA**	

C. Partea III. SARCINI .

Inscrieri privind dezmembramintele dreptului de proprietate, drepturi reale de garanţie şi sarcini	Referinţe
NU SUNT	

Neutilizabil în circuitul civil

Anexa Nr. 1 La Partea I

Teren

Nr cadastral	Suprafaţa (mp)*	Observaţii / Referinţe
	Din acte: 11.700 Masurata: 9.200	

* Suprafaţa este determinată in planul de proiecţie Stereo 70.

DETALII LINIARE IMOBIL



Date referitoare la teren

Crt	Categorie folosinţă	Intra vilan	Suprafaţa (mp)	Tarla	Parcelă	Nr. topo	Observaţii / Referinţe
1	arabil	NU	9.200	57	629	-	

Lungime Segmente
1) Valorile lungimilor segmentelor sunt obţinute din proiecţie în plan.

Punct început	X / Y	Punct sfârşit	X / Y	Lungime segment (** (m)
1	497.916,736 339.868,727	2	497.916,987 339.853,753	14.976
2	497.916,987 339.853,753	3	498.527,403 340.421,772	833.818
3	498.527,403 340.421,772	4	498.516,139 340.426,499	12.216
4	498.516,139 340.426,499	1	497.916,736 339.868,727	818.776

Document care conține date cu caracter personal, protejat de prevederile Regulamentului (UE) nr. 679/2016 și Legii 190/2018

**** Lungimile segmentelor sunt determinate în planul de proiecţie Stereo 70 şi sunt rotunjite la 1 milimetru.**
***** Distanţa dintre puncte este formată din segmente cumulate ce sunt mai mici decât valoarea 1 milimetru.**

Neutilizabil in circuitul civil

DATE DESPRE IMOBILUL NR. 17637

Oficiul de Cadastru şi Publicitate Imobiliară ARGES
Biroul de Cadastru şi Publicitate Imobiliară Costesti

A. Partea I. Descrierea imobilului

TEREN Extravilan

Adresa: Jud. Arges

Nr. Crt	Nr cadastral Nr. topografic	Suprafaţa* (mp)	Observaţii / Referinţe
A1		5.331	Sector cadastral:67 Teren neimprejmuit;

B. Partea II. Proprietari şi acte

Inscrieri privitoare la dreptul de proprietate şi alte drepturi reale		Referinţe
/		
Act Administrativ nr. Adeverinta nr. 8595, din 19/09/2025 emis de PRIMĂRIA COMUNEI BUZOEȘTI;		
B1	Inscrierea posesiei, drept de PROPRIETATE, dobandit prin Lege, cota actuala 1/1, cota initiala 1/1	A1
	1) **NEIDENTIFICAT NEIDENTIFICAT**, CIF:0000000000000	
Act Normativ nr. 7, din 13/03/1996 emis de PARLAMENTUL ROMANIEI (art. 13);		
B2	Se noteaza mentiunea de proprietar neidentificat.	A1

C. Partea III. SARCINI .

Inscrieri privind dezmembramintele dreptului de proprietate, drepturi reale de garanţie şi sarcini	Referinţe
NU SUNT	

Neutilizabil în circuitul civil

Anexa Nr. 1 La Partea I

Teren

Nr cadastral	Suprafaţa (mp)*	Observaţii / Referinţe
	5.331	

* Suprafaţa este determinată in planul de proiecţie Stereo 70.

DETALII LINIARE IMOBIL

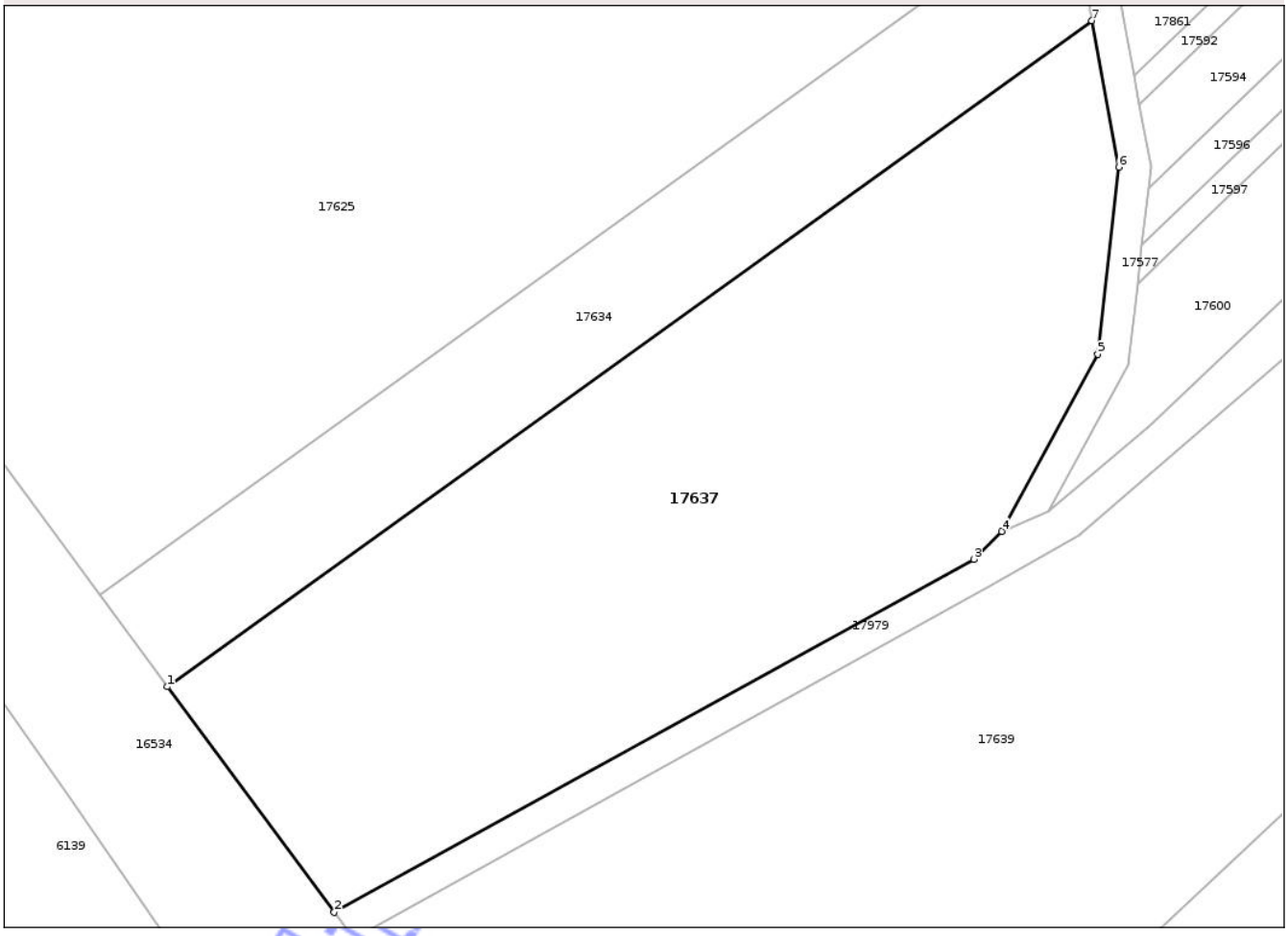

Date referitoare la teren

Crt	Categorie folosință	Intra vilan	Suprafaţa (mp)	Tarla	Parcelă	Nr. topo	Observaţii / Referinţe
1	arabil	NU	5.331	57	634	-	

Lungime Segmente
1) Valorile lungimilor segmentelor sunt obţinute din proiecţie în plan.

Punct început	X / Y	Punct sfârşit	X / Y	Lungime segment (** (m)
1	497.499,433 340.086,821	2	497.520,387 340.058,486	35.241
2	497.520,387 340.058,486	3	497.600,811 340.102,839	91.843
3	497.600,811 340.102,839	4	497.604,355 340.106,339	4.981
4	497.604,355 340.106,339	5	497.616,414 340.128,573	25.294
5	497.616,414 340.128,573	6	497.619,048 340.152,078	23.652

Document care conține date cu caracter personal, protejat de prevederile Regulamentului (UE) nr. 679/2016 și Legii 190/2018

Punct început	X / Y	Punct sfârşit	X / Y	Lungime segment (** (m)
6	497.619,048 340.152,078	7	497.615,662 340.170,459	18.69
7	497.615,662 340.170,459	1	497.499,433 340.086,821	143.194

** Lungimile segmentelor sunt determinate în planul de proiecţie Stereo 70 şi sunt rotunjite la 1 milimetru.
*** Distanţa dintre puncte este formată din segmente cumulate ce sunt mai mici decât valoarea 1 milimetru.

Neutilizabil in circuitul civil

DATE DESPRE IMOBILUL NR. 17638

Oficiul de Cadastru şi Publicitate Imobiliară ARGES
Biroul de Cadastru şi Publicitate Imobiliară Costesti

A. Partea I. Descrierea imobilului

TEREN Extravilan

Adresa: Jud. Arges

Nr. Crt	Nr cadastral Nr. topografic	Suprafaţa* (mp)	Observaţii / Referinţe
A1		12.500	Sector cadastral:67 Teren neimprejmuit;

B. Partea II. Proprietari şi acte

Inscrieri privitoare la dreptul de proprietate şi alte drepturi reale		Referinţe
/		
Act Notarial nr. 1, din 23/01/2008 emis de BIN BOGOS NICOLETA ROMANIȚA;		
B1	Intabulare, drept de PROPRIETATE, dobandit prin Succesiune, cota actuala 1/1, cota initiala 1/1	A1
	1) **PĂUN MARIA**	

C. Partea III. SARCINI .

Inscrieri privind dezmembramintele dreptului de proprietate, drepturi reale de garanţie şi sarcini	Referinţe
NU SUNT	

Neutilizabil în circuitul civil

Anexa Nr. 1 La Partea I

Teren

Nr cadastral	Suprafaţa (mp)*	Observaţii / Referinţe
	12.500	

* Suprafaţa este determinată in planul de proiecţie Stereo 70.

DETALII LINIARE IMOBIL



Date referitoare la teren

Crt	Categorie folosinţă	Intra vilan	Suprafaţa (mp)	Tarla	Parcelă	Nr. topo	Observaţii / Referinţe
1	arabil	NU	12.500	57	629	-	

Lungime Segmente
1) Valorile lungimilor segmentelor sunt obţinute din proiecţie în plan.

Punct început	X / Y	Punct sfârşit	X / Y	Lungime segment (** (m)
1	497.917,489 339.828,88	2	497.918,235 339.812,248	16.649
2	497.918,235 339.812,248	3	497.918,439 339.810,096	2.162
3	497.918,439 339.810,096	4	498.561,053 340.408,078	877.801
4	498.561,053 340.408,078	5	498.559,003 340.408,511	2.095
5	498.559,003 340.408,511	6	498.546,171 340.413,896	13.916

Document care conține date cu caracter personal, protejat de prevederile Regulamentului (UE) nr. 679/2016 și Legii 190/2018

Punct început	X / Y	Punct sfârşit	X / Y	Lungime segment (** (m)
6	498.546,171 340.413,896	1	497.917,489 339.828,88	858.769

** Lungimile segmentelor sunt determinate în planul de proiecţie Stereo 70 şi sunt rotunjite la 1 milimetru.
*** Distanţa dintre puncte este formată din segmente cumulate ce sunt mai mici decât valoarea 1 milimetru.

Neutilizabil in circuitul civil

DATE DESPRE IMOBILUL NR. 17639

Oficiul de Cadastru şi Publicitate Imobiliară ARGES
Biroul de Cadastru şi Publicitate Imobiliară Costesti

A. Partea I. Descrierea imobilului

TEREN Extravilan

Adresa: Jud. Arges

Nr. Crt	Nr cadastral Nr. topografic	Suprafaţa* (mp)	Observaţii / Referinţe
A1		12.919	Sector cadastral:67 Teren neimprejmuit;

B. Partea II. Proprietari şi acte

Inscrieri privitoare la dreptul de proprietate şi alte drepturi reale		Referinţe
/		
Act Administrativ nr. Adeverinta nr. 8595, din 19/09/2025 emis de PRIMĂRIA COMUNEI BUZOEȘTI;		
B1	Inscrierea posesiei, drept de PROPRIETATE, dobandit prin Lege, cota actuala 1/1, cota initiala 1/1	A1
	1) **NEIDENTIFICAT NEIDENTIFICAT**, CIF:0000000000000	
Act Normativ nr. 7, din 13/03/1996 emis de PARLAMENTUL ROMANIEI (art. 13);		
B2	Se noteaza mentiunea de proprietar neidentificat.	A1

C. Partea III. SARCINI .

Inscrieri privind dezmembramintele dreptului de proprietate, drepturi reale de garanţie şi sarcini	Referinţe
NU SUNT	

Neutilizabil în circuitul civil

Anexa Nr. 1 La Partea I

Teren

Nr cadastral	Suprafaţa (mp)*	Observaţii / Referinţe
	12.919	

* Suprafaţa este determinată in planul de proiecţie Stereo 70.

DETALII LINIARE IMOBIL

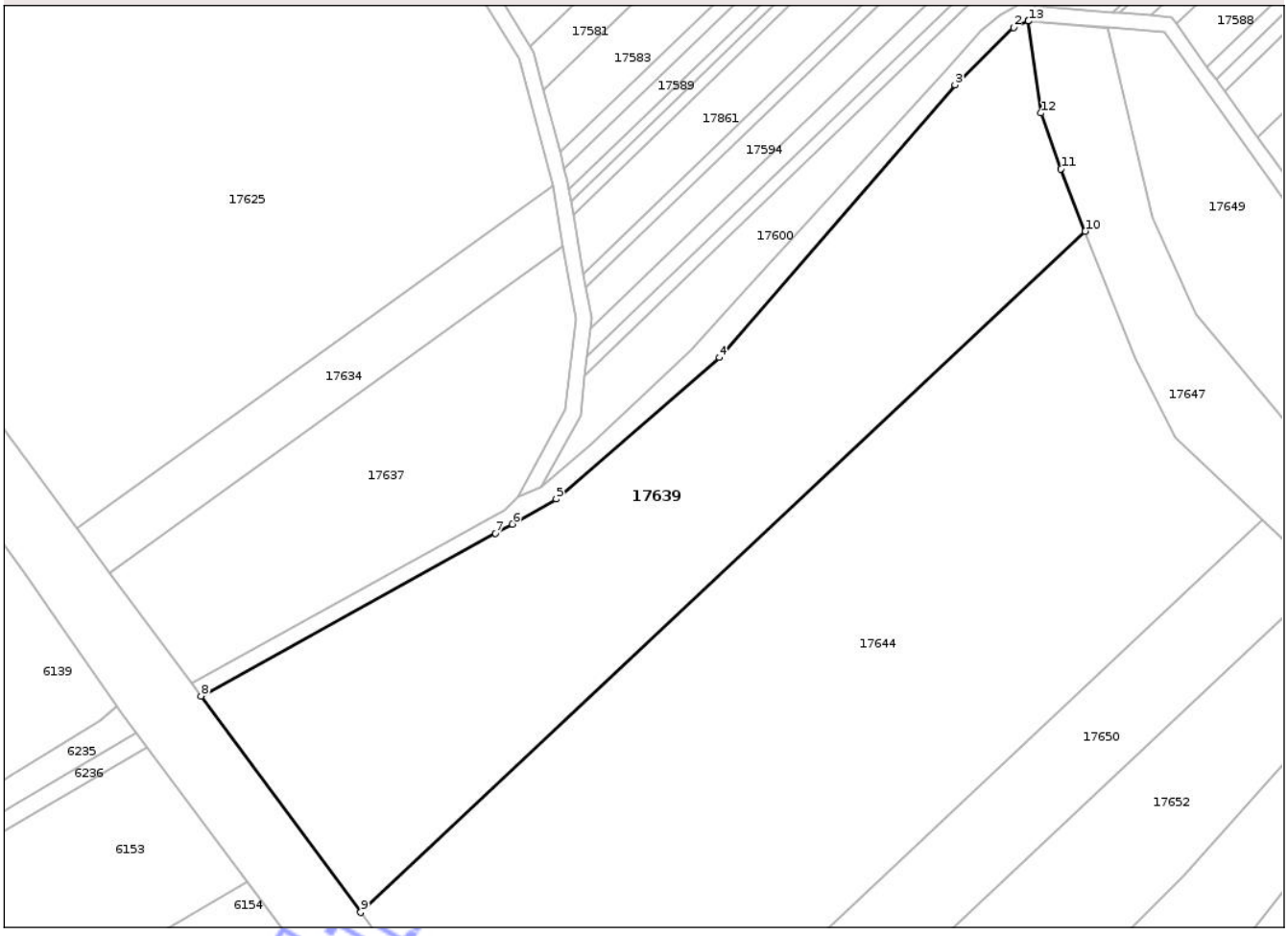

Date referitoare la teren

Crt	Categorie folosință	Intra vilan	Suprafaţa (mp)	Tarla	Parcelă	Nr. topo	Observaţii / Referinţe
1	arabil	NU	12.919	57	629	-	

Lungime Segmente
1) Valorile lungimilor segmentelor sunt obţinute din proiecţie în plan.

Punct început	X / Y	Punct sfârşit	X / Y	Lungime segment (** (m)
1	497.735,26 340.228,405	2	497.731,417 340.226,638	4.23
2	497.731,417 340.226,638	3	497.716,425 340.211,978	20.968
3	497.716,425 340.211,978	4	497.655,904 340.142,027	92.498
4	497.655,904 340.142,027	5	497.613,992 340.105,801	55.398
5	497.613,992 340.105,801	6	497.602,774 340.099,353	12.939

Document care conține date cu caracter personal, protejat de prevederile Regulamentului (UE) nr. 679/2016 și Legii 190/2018

Punct început	X / Y	Punct sfârşit	X / Y	Lungime segment (** (m)
6	497.602,774 340.099,353	7	497.598,426 340.096,955	4.965
7	497.598,426 340.096,955	8	497.522,787 340.055,242	86.378
8	497.522,787 340.055,242	9	497.563,795 339.999,789	68.969
9	497.563,795 339.999,789	10	497.749,862 340.174,406	255.171
10	497.749,862 340.174,406	11	497.743,637 340.190,399	17.162
11	497.743,637 340.190,399	12	497.738,505 340.204,744	15.235
12	497.738,505 340.204,744	13	497.735,215 340.228,301	23.786
13	497.735,215 340.228,301	1	497.735,26 340.228,405	0.113

**** Lungimile segmentelor sunt determinate în planul de proiecţie Stereo 70 şi sunt rotunjite la 1 milimetru.**
***** Distanţa dintre puncte este formată din segmente cumulate ce sunt mai mici decât valoarea 1 milimetru.**

Neutilizabil in circuitul civil

DATE DESPRE IMOBILUL NR. 17640

Oficiul de Cadastru şi Publicitate Imobiliară ARGES
Biroul de Cadastru şi Publicitate Imobiliară Costesti

A. Partea I. Descrierea imobilului

TEREN Extravilan

Adresa: Jud. Arges

Nr. Crt	Nr cadastral Nr. topografic	Suprafaţa* (mp)	Observaţii / Referinţe
A1		15.000	Sector cadastral:67 Teren neimprejmuit;

B. Partea II. Proprietari şi acte

Inscrieri privitoare la dreptul de proprietate şi alte drepturi reale		Referinţe
/		
Act Notarial nr. 221, din 04/06/2015 emis de BIN CARMEN GRECU (MARIN IOANA-DECEDATĂ CONFORM CERTIFICATULUI DE DECES NR. 2284, ELIBERAT DE DIRECTIA PENTRU EVIDENȚA PEROANELOR PITEȘTI, ÎN DATA DE 08.10.2021);		
B1	Intabulare, drept de PROPRIETATE, dobandit prin Succesiune, cota actuala 1/3, cota initiala 1/3	A1
	1) **MARIN IOANA** DEFUNCT:Da	
Act Notarial nr. 221, din 04/06/2015 emis de BIN CARMEN GRECU;		
B2	Intabulare, drept de PROPRIETATE, dobandit prin Succesiune, cota actuala 1/3, cota initiala 1/3	A1
	1) **DULEA CONSTANTINA**	
B3	Intabulare, drept de PROPRIETATE, dobandit prin Succesiune, cota actuala 1/3, cota initiala 1/3	A1
	1) **MARIN GEORGETA**	

C. Partea III. SARCINI .

Inscrieri privind dezmembramintele dreptului de proprietate, drepturi reale de garanţie şi sarcini	Referinţe
NU SUNT	

Neutilizabil în circuitul civil

Anexa Nr. 1 La Partea I

Teren

Nr cadastral	Suprafaţa (mp)*	Observaţii / Referinţe
	15.000	

* Suprafaţa este determinată in planul de proiecţie Stereo 70.

DETALII LINIARE IMOBIL



Date referitoare la teren

Crt	Categorie folosinţă	Intra vilan	Suprafaţa (mp)	Tarla	Parcelă	Nr. topo	Observaţii / Referinţe
1	arabil	NU	15.000	57	629	-	

Lungime Segmente
1) Valorile lungimilor segmentelor sunt obţinute din proiecţie în plan.

Punct început	X / Y	Punct sfârşit	X / Y	Lungime segment (** (m)
1	497.918,439 339.810,096	2	497.920,444 339.788,945	21.246
2	497.920,444 339.788,945	3	498.581,21 340.403,817	902.596
3	498.581,21 340.403,817	4	498.561,053 340.408,078	20.602
4	498.561,053 340.408,078	1	497.918,439 339.810,096	877.801

**** Lungimile segmentelor sunt determinate în planul de proiecţie Stereo 70 şi sunt rotunjite la 1 milimetru.**

Document care conține date cu caracter personal, protejat de prevederile Regulamentului (UE) nr. 679/2016 și Legii 190/2018

***** Distanţa dintre puncte este formată din segmente cumulate ce sunt mai mici decât valoarea 1 milimetru.**

Neutilizabil in circuitul civil

DATE DESPRE IMOBILUL NR. 17643

Oficiul de Cadastru şi Publicitate Imobiliară ARGES
Biroul de Cadastru şi Publicitate Imobiliară Costesti

A. Partea I. Descrierea imobilului

TEREN Extravilan

Adresa: Jud. Arges

Nr. Crt	Nr cadastral Nr. topografic	Suprafaţa* (mp)	Observaţii / Referinţe
A1	82406	10.000	Sector cadastral:67 Teren neimprejmuit;

B. Partea II. Proprietari şi acte

Inscrieri privitoare la dreptul de proprietate şi alte drepturi reale		Referinţe
574 / 23/01/2015		
Act Notarial nr. 185, din 22/01/2015 emis de GRECU CARMEN;		
B1	Se infiinteaza cartea funciara 82406 a imobilului cu numarul cadastral 82406/Buzoesti, rezultat din dezmembrarea imobilului cu numarul cadastral 695 (identificator electronic 82143) inscris in cartea funciara 541 (identificator electronic 82143);	A1
Act Notarial nr. 3101, din 24/12/2007 emis de N.P. GRECU CARMEN;		
B2	Intabulare, drept de PROPRIETATEbun propriu,, dobandit prin Conventie, cota actuala 1/1, cota initiala 1/1	A1
	1) **VISINESCU MARIANA**, , divortata	

C. Partea III. SARCINI .

Inscrieri privind dezmembramintele dreptului de proprietate, drepturi reale de garanţie şi sarcini	Referinţe
NU SUNT	

Neutilizabil în circuitul civil

Anexa Nr. 1 La Partea I

Teren

Nr cadastral	Suprafaţa (mp)*	Observaţii / Referinţe
82406	10.000	

* Suprafaţa este determinată in planul de proiecţie Stereo 70.

DETALII LINIARE IMOBIL



Date referitoare la teren

Crt	Categorie folosinţă	Intra vilan	Suprafaţa (mp)	Tarla	Parcelă	Nr. topo	Observaţii / Referinţe
1	arabil	NU	10.000	57	629	-	

Lungime Segmente
1) Valorile lungimilor segmentelor sunt obţinute din proiecţie în plan.

Punct început	X / Y	Punct sfârşit	X / Y	Lungime segment (** (m)
1	497.924,674 339.744,337	2	497.925,902 339.731,387	13.008
2	497.925,902 339.731,387	3	497.925,938 339.731,295	0.099
3	497.925,938 339.731,295	4	498.633,881 340.390,068	967.039
4	498.633,881 340.390,068	5	498.632,568 340.391,19	1.727
5	498.632,568 340.391,19	6	498.622,882 340.394,05	10.099

Document care conține date cu caracter personal, protejat de prevederile Regulamentului (UE) nr. 679/2016 și Legii 190/2018

Punct început	X / Y	Punct sfârşit	X / Y	Lungime segment (** (m)
6	498.622,882 340.394,05	1	497.924,674 339.744,337	953.741

** Lungimile segmentelor sunt determinate în planul de proiecţie Stereo 70 şi sunt rotunjite la 1 milimetru.
*** Distanţa dintre puncte este formată din segmente cumulate ce sunt mai mici decât valoarea 1 milimetru.

Neutilizabil in circuitul civil

DATE DESPRE IMOBILUL NR. 17645

Oficiul de Cadastru şi Publicitate Imobiliară ARGES
Biroul de Cadastru şi Publicitate Imobiliară Costesti

A. Partea I. Descrierea imobilului

TEREN Extravilan

Adresa: Jud. Arges

Nr. Crt	Nr cadastral Nr. topografic	Suprafaţa* (mp)	Observaţii / Referinţe
A1	82407	8.108	Sector cadastral:67 Teren neimprejmuit;

B. Partea II. Proprietari şi acte

Inscrieri privitoare la dreptul de proprietate şi alte drepturi reale		Referinţe
574 / 23/01/2015		
Act Notarial nr. 185, din 22/01/2015 emis de GRECU CARMEN;		
B1	Se infiinteaza cartea funciara 82407 a imobilului cu numarul cadastral 82407/Buzoesti, rezultat din dezmembrarea imobilului cu numarul cadastral 695 (identificator electronic 82143) inscris in cartea funciara 541 (identificator electronic 82143);	A1
575 / 23/01/2015		
Act Notarial nr. 186, din 22/01/2015 emis de GRECU CARMEN;		
B5	Intabulare, drept de PROPRIETATEbun comun,, dobandit prin Conventie, cota actuala 1/1, cota initiala 1/1	A1
	1) **IANCU DORINEL**, , casatorit cu 2) **IANCU ANDREEA DANA**	

C. Partea III. SARCINI .

Inscrieri privind dezmembramintele dreptului de proprietate, drepturi reale de garanţie şi sarcini	Referinţe
NU SUNT	

Neutilizabil în circuitul civil

Anexa Nr. 1 La Partea I

Teren

Nr cadastral	Suprafaţa (mp)*	Observaţii / Referinţe
82407	8.108	

* Suprafaţa este determinată in planul de proiecţie Stereo 70.

DETALII LINIARE IMOBIL



Date referitoare la teren

Crt	Categorie folosinţă	Intra vilan	Suprafaţa (mp)	Tarla	Parcelă	Nr. topo	Observaţii / Referinţe
1	arabil	NU	8.108	57	629	-	

Lungime Segmente

1) Valorile lungimilor segmentelor sunt obţinute din proiecţie în plan.

Punct început	X / Y	Punct sfârşit	X / Y	Lungime segment (** (m)
1	497.925,938 339.731,295	2	497.929,235 339.722,929	8.992
2	497.929,235 339.722,929	3	498.639,531 340.383,891	970.253
3	498.639,531 340.383,891	4	498.633,881 340.390,068	8.371
4	498.633,881 340.390,068	1	497.925,938 339.731,295	967.039

**** Lungimile segmentelor sunt determinate în planul de proiecţie Stereo 70 şi sunt rotunjite la 1 milimetru.**

Document care conține date cu caracter personal, protejat de prevederile Regulamentului (UE) nr. 679/2016 și Legii 190/2018

***** Distanţa dintre puncte este formată din segmente cumulate ce sunt mai mici decât valoarea 1 milimetru.**

Neutilizabil in circuitul civil

DATE DESPRE IMOBILUL NR. 17646

Oficiul de Cadastru şi Publicitate Imobiliară ARGES
Biroul de Cadastru şi Publicitate Imobiliară Costesti

A. Partea I. Descrierea imobilului

TEREN Extravilan

Adresa: Jud. Arges

Nr. Crt	Nr cadastral Nr. topografic	Suprafaţa* (mp)	Observaţii / Referinţe
A1	84257	10.000	Sector cadastral:67 Teren neimprejmuit;

B. Partea II. Proprietari şi acte

Inscrieri privitoare la dreptul de proprietate şi alte drepturi reale		Referinţe
25708 / 13/11/2019		
Act Notarial nr. 2187, din 12/11/2019 emis de Grecu Carmen;		
B3	Intabulare, drept de PROPRIETATE, bun comun, dobandit prin Conventie, cota actuala 1/1, cota initiala 1/1	A1
	1) **IANCU FLORIN STEFĂNIȚĂ**, casatorit cu 2) **IANCU ELENA**	

C. Partea III. SARCINI .

Inscrieri privind dezmembramintele dreptului de proprietate, drepturi reale de garanţie şi sarcini	Referinţe
NU SUNT	

Neutilizabil în circuitul civil

Anexa Nr. 1 La Partea I

Teren

Nr cadastral	Suprafaţa (mp)*	Observaţii / Referinţe
84257	10.000	

* Suprafaţa este determinată in planul de proiecţie Stereo 70.

DETALII LINIARE IMOBIL



Date referitoare la teren

Crt	Categorie folosinţă	Intra vilan	Suprafaţa (mp)	Tarla	Parcelă	Nr. topo	Observaţii / Referinţe
1	arabil	NU	10.000	57	629	-	

Lungime Segmente
1) Valorile lungimilor segmentelor sunt obţinute din proiecţie în plan.

Punct început	X / Y	Punct sfârşit	X / Y	Lungime segment (** (m)
1	497.929,235 339.722,929	2	497.929,972 339.721,058	2.011
2	497.929,972 339.721,058	3	497.933,286 339.712,649	9.038
3	497.933,286 339.712,649	4	498.646,473 340.376,301	974.202
4	498.646,473 340.376,301	5	498.642,254 340.380,914	6.251
5	498.642,254 340.380,914	6	498.639,531 340.383,891	4.035

Document care conține date cu caracter personal, protejat de prevederile Regulamentului (UE) nr. 679/2016 și Legii 190/2018

Punct început	X / Y	Punct sfârşit	X / Y	Lungime segment (** (m)
6	498.639,531 340.383,891	1	497.929,235 339.722,929	970.253

** Lungimile segmentelor sunt determinate în planul de proiecţie Stereo 70 şi sunt rotunjite la 1 milimetru.
*** Distanţa dintre puncte este formată din segmente cumulate ce sunt mai mici decât valoarea 1 milimetru.

Neutilizabil in circuitul civil

DATE DESPRE IMOBILUL NR. 17647

Oficiul de Cadastru şi Publicitate Imobiliară ARGES
Biroul de Cadastru şi Publicitate Imobiliară Costesti

A. Partea I. Descrierea imobilului

TEREN Extravilan

Adresa: Jud. Arges

Nr. Crt	Nr cadastral Nr. topografic	Suprafaţa* (mp)	Observaţii / Referinţe
A1		9.830	Sector cadastral:67 Teren neimprejmuit;

B. Partea II. Proprietari şi acte

Inscrieri privitoare la dreptul de proprietate şi alte drepturi reale		Referinţe
/		
Act Administrativ nr. Adeverinta nr. 8595, din 19/09/2025 emis de PRIMĂRIA COMUNEI BUZOEȘTI;		
B1	Inscrierea posesiei, drept de PROPRIETATE, dobandit prin Lege, cota actuala 1/1, cota initiala 1/1	A1
	1) **NEIDENTIFICAT NEIDENTIFICAT**, CIF:0000000000000	
Act Normativ nr. 7, din 13/03/1996 emis de PARLAMENTUL ROMANIEI (art. 13);		
B2	Se noteaza mentiunea de proprietar neidentificat.	A1

C. Partea III. SARCINI .

Inscrieri privind dezmembramintele dreptului de proprietate, drepturi reale de garanţie şi sarcini	Referinţe
NU SUNT	

Neutilizabil în circuitul civil

Anexa Nr. 1 La Partea I

Teren

Nr cadastral	Suprafaţa (mp)*	Observaţii / Referinţe
	9.830	

* Suprafaţa este determinată in planul de proiecţie Stereo 70.

DETALII LINIARE IMOBIL

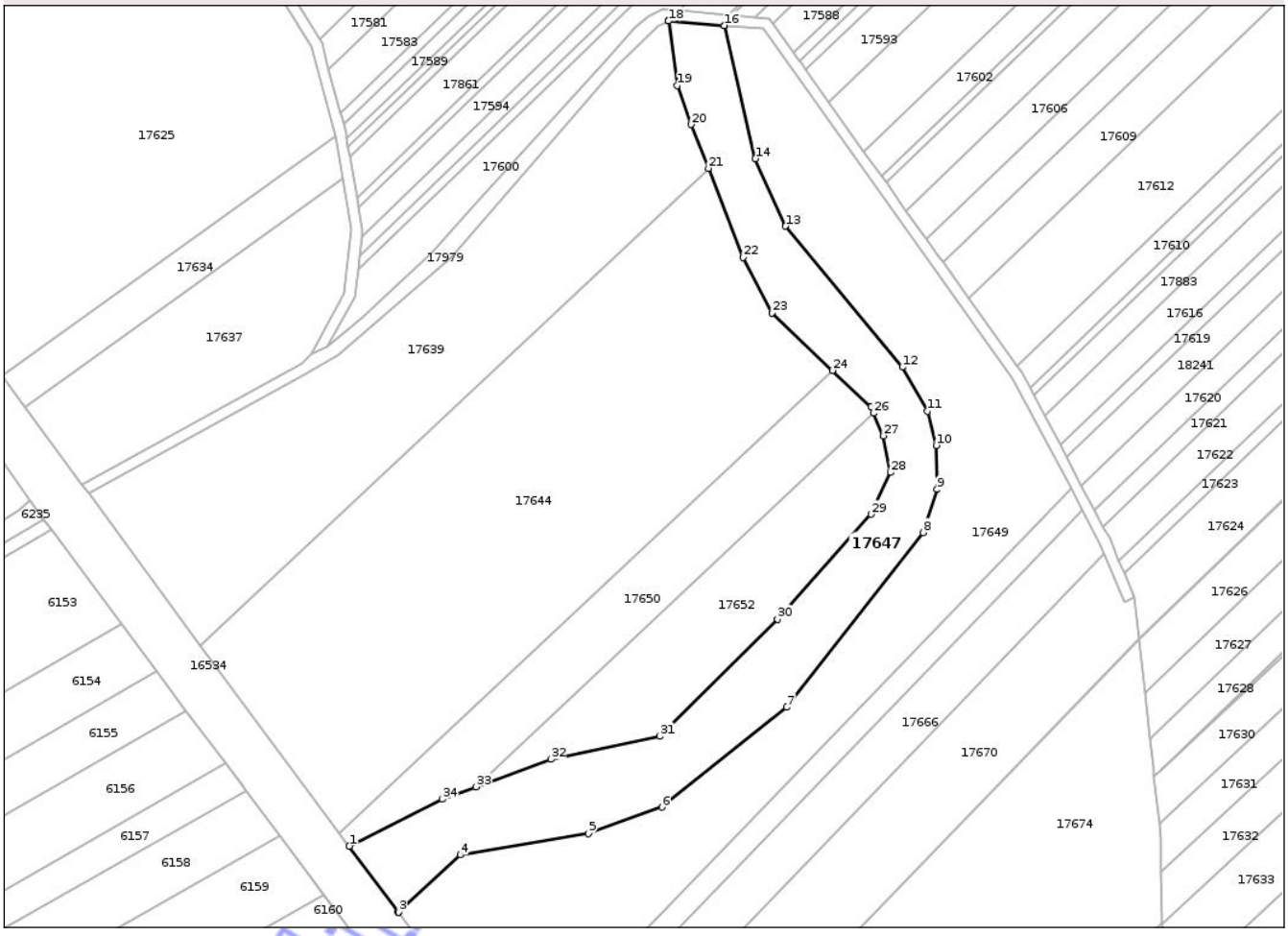

Date referitoare la teren

Crt	Categorie folosinţă	Intra vilan	Suprafaţa (mp)	Tarla	Parcelă	Nr. topo	Observaţii / Referinţe
1	ape statatoare	NU	9.830	57	629	-	

Lungime Segmente

1) Valorile lungimilor segmentelor sunt obţinute din proiecţie în plan.

Punct început	X / Y	Punct sfârşit	X / Y	Lungime segment (** (m)
1	497.618,213 339.926,203	2	497.636,13 339.901,974	30.134
3	497.636,249 339.902,056	4	497.659,016 339.922,981	30.922
5	497.705,867 339.930,877	6	497.732,846 339.940,484	28.638
7	497.778,644 339.977,07	8	497.828,653 340.041,029	81.189
9	497.833,654 340.056,822	10	497.833,391 340.072,877	16.057

Punct început	X / Y	Punct sfârşit	X / Y	Lungime segment (** (m)
2	497.636,13 339.901,974	3	497.636,249 339.902,056	0.145
4	497.659,016 339.922,981	5	497.705,867 339.930,877	47.512
6	497.732,846 339.940,484	7	497.778,644 339.977,07	58.617
8	497.828,653 340.041,029	9	497.833,654 340.056,822	16.566
10	497.833,391 340.072,877	11	497.830,233 340.085,511	13.023

Document care conține date cu caracter personal, protejat de prevederile Regulamentului (UE) nr. 679/2016 și Legii 190/2018

Punct început	X / Y	Punct sfârşit	X / Y	Lungime segment (** (m)
11	497.830,233 340.085,511	12	497.821,02 340.101,567	18.511
13	497.778,118 340.153,155	14	497.767,063 340.177,897	27.099
15	497.755,613 340.226,59	16	497.755,637 340.226,642	0.057
17	497.735,26 340.228,405	18	497.735,215 340.228,301	0.113
19	497.738,505 340.204,744	20	497.743,637 340.190,399	15.235
21	497.749,862 340.174,406	22	497.762,588 340.141,706	35.089
23	497.773,117 340.121,439	24	497.795,295 340.100,385	30.58
25	497.809,439 340.086,959	26	497.810,398 340.084,702	2.452
27	497.813,914 340.076,431	28	497.816,546 340.063,007	13.68
29	497.809,439 340.047,741	30	497.775,222 340.009,313	51.454
31	497.732,056 339.966,41	32	497.692,049 339.957,987	40.884
33	497.664,639 339.947,913	34	497.652,305 339.943,379	13.141

Punct început	X / Y	Punct sfârşit	X / Y	Lungime segment (** (m)
12	497.821,02 340.101,567	13	497.778,118 340.153,155	67.096
14	497.767,063 340.177,897	15	497.755,613 340.226,59	50.021
16	497.755,637 340.226,642	17	497.735,26 340.228,405	20.453
18	497.735,215 340.228,301	19	497.738,505 340.204,744	23.786
20	497.743,637 340.190,399	21	497.749,862 340.174,406	17.162
22	497.762,588 340.141,706	23	497.773,117 340.121,439	22.839
24	497.795,295 340.100,385	25	497.809,439 340.086,959	19.502
26	497.810,398 340.084,702	27	497.813,914 340.076,431	8.987
28	497.816,546 340.063,007	29	497.809,439 340.047,741	16.839
30	497.775,222 340.009,313	31	497.732,056 339.966,41	60.86
32	497.692,049 339.957,987	33	497.664,639 339.947,913	29.203
34	497.652,305 339.943,379	1	497.618,213 339.926,203	38.174

**** Lungimile segmentelor sunt determinate în planul de proiecţie Stereo 70 şi sunt rotunjite la 1 milimetru.**
***** Distanţa dintre puncte este formată din segmente cumulate ce sunt mai mici decât valoarea 1 milimetru.**

Neutilizabil în circuitul civil

DATE DESPRE IMOBILUL NR. 17648

Oficiul de Cadastru şi Publicitate Imobiliară ARGES
Biroul de Cadastru şi Publicitate Imobiliară Costesti

A. Partea I. Descrierea imobilului

TEREN Extravilan

Adresa: Jud. Arges

Nr. Crt	Nr cadastral Nr. topografic	Suprafaţa* (mp)	Observaţii / Referinţe
A1		18.160	Sector cadastral:67 Teren neimprejmuit;

B. Partea II. Proprietari şi acte

Inscrieri privitoare la dreptul de proprietate şi alte drepturi reale		Referinţe
/		
Act Notarial nr. 3014, din 09/12/2004 emis de BIN Grecu Carmen;		
B1	Intabulare, drept de PROPRIETATE, dobandit prin Iesire Din Indiviziune, cota actuala 1/1, cota initiala 1/1	A1
	1) **Marinescu Paraschiva**	

C. Partea III. SARCINI .

Inscrieri privind dezmembramintele dreptului de proprietate, drepturi reale de garanţie şi sarcini	Referinţe
NU SUNT	

Neutilizabil în circuitul civil

Anexa Nr. 1 La Partea I

Teren

Nr cadastral	Suprafaţa (mp)*	Observaţii / Referinţe
	18.160	

* Suprafaţa este determinată in planul de proiecţie Stereo 70.

DETALII LINIARE IMOBIL



Date referitoare la teren

Crt	Categorie folosinţă	Intra vilan	Suprafaţa (mp)	Tarla	Parcelă	Nr. topo	Observaţii / Referinţe
1	arabil	NU	18.160	57	629	-	

Lungime Segmente
1) Valorile lungimilor segmentelor sunt obţinute din proiecţie în plan.

Punct început	X / Y	Punct sfârşit	X / Y	Lungime segment (** (m)
1	497.933,286 339.712,649	2	497.939,523 339.696,823	17.011
2	497.939,523 339.696,823	3	497.940,606 339.694,075	2.954
3	497.940,606 339.694,075	4	498.657,992 340.361,635	979.938
4	498.657,992 340.361,635	5	498.649,021 340.373,516	14.887
5	498.649,021 340.373,516	6	498.646,473 340.376,301	3.775

Document care conține date cu caracter personal, protejat de prevederile Regulamentului (UE) nr. 679/2016 și Legii 190/2018

Punct început	X / Y	Punct sfârşit	X / Y	Lungime segment (** (m)
6	498.646,473 340.376,301	1	497.933,286 339.712,649	974.202

** Lungimile segmentelor sunt determinate în planul de proiecţie Stereo 70 şi sunt rotunjite la 1 milimetru.
*** Distanţa dintre puncte este formată din segmente cumulate ce sunt mai mici decât valoarea 1 milimetru.

Neutilizabil in circuitul civil

DATE DESPRE IMOBILUL NR. 17649

Oficiul de Cadastru şi Publicitate Imobiliară ARGES
Biroul de Cadastru şi Publicitate Imobiliară Costesti

A. Partea I. Descrierea imobilului

TEREN Extravilan

Adresa: Jud. Arges

Nr. Crt	Nr cadastral Nr. topografic	Suprafaţa* (mp)	Observaţii / Referinţe
A1		15.893	Sector cadastral:67 Teren neimprejmuit;

B. Partea II. Proprietari şi acte

Inscrieri privitoare la dreptul de proprietate şi alte drepturi reale		Referinţe
/		
Act Administrativ nr. Adeverinta nr. 8595, din 19/09/2025 emis de PRIMĂRIA COMUNEI BUZOEȘTI;		
B1	Inscrierea posesiei, drept de PROPRIETATE, dobandit prin Lege, cota actuala 1/1, cota initiala 1/1	A1
	1) **NEIDENTIFICAT NEIDENTIFICAT**, CIF:0000000000000	
Act Normativ nr. 7, din 13/03/1996 emis de PARLAMENTUL ROMANIEI (art. 13);		
B2	Se noteaza mentiunea de proprietar neidentificat.	A1

C. Partea III. SARCINI .

Inscrieri privind dezmembramintele dreptului de proprietate, drepturi reale de garanţie şi sarcini	Referinţe
NU SUNT	

Neutilizabil în circuitul civil

Anexa Nr. 1 La Partea I

Teren

Nr cadastral	Suprafaţa (mp)*	Observaţii / Referinţe
	15.893	

* Suprafaţa este determinată in planul de proiecţie Stereo 70.

DETALII LINIARE IMOBIL

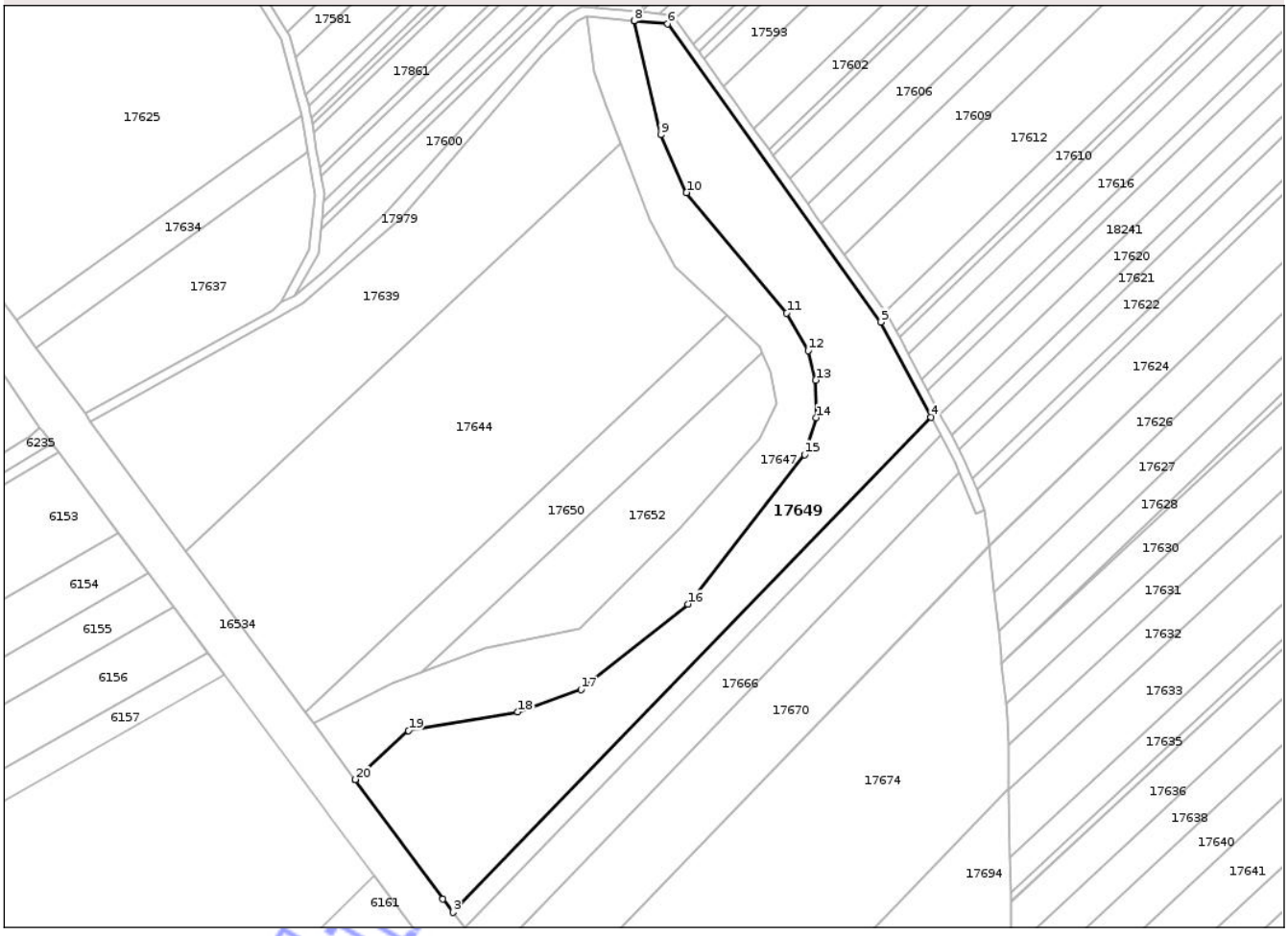

Date referitoare la teren

Crt	Categorie folosinţă	Intra vilan	Suprafaţa (mp)	Tarla	Parcelă	Nr. topo	Observaţii / Referinţe
1	arabil	NU	15.893	57	629	-	

Lungime Segmente
1) Valorile lungimilor segmentelor sunt obţinute din proiecţie în plan.

Punct început	X / Y	Punct sfârşit	X / Y	Lungime segment (** (m)
1	497.636,13 339.901,974	2	497.673,799 339.851,038	63.352
2	497.673,799 339.851,038	3	497.678,127 339.845,185	7.279
3	497.678,127 339.845,185	4	497.882,842 340.057,019	294.588
4	497.882,842 340.057,019	5	497.861,225 340.097,684	46.054
5	497.861,225 340.097,684	6	497.770,073 340.225,393	156.902

Document care conține date cu caracter personal, protejat de prevederile Regulamentului (UE) nr. 679/2016 și Legii 190/2018

Punct început	X / Y	Punct sfârşit	X / Y	Lungime segment (** (m)
6	497.770,073 340.225,393	7	497.755,637 340.226,642	14.49
7	497.755,637 340.226,642	8	497.755,613 340.226,59	0.057
8	497.755,613 340.226,59	9	497.767,063 340.177,897	50.021
9	497.767,063 340.177,897	10	497.778,118 340.153,155	27.099
10	497.778,118 340.153,155	11	497.821,02 340.101,567	67.096
11	497.821,02 340.101,567	12	497.830,233 340.085,511	18.511
12	497.830,233 340.085,511	13	497.833,391 340.072,877	13.023
13	497.833,391 340.072,877	14	497.833,654 340.056,822	16.057
14	497.833,654 340.056,822	15	497.828,653 340.041,029	16.566
15	497.828,653 340.041,029	16	497.778,644 339.977,07	81.189
16	497.778,644 339.977,07	17	497.732,846 339.940,484	58.617
17	497.732,846 339.940,484	18	497.705,867 339.930,877	28.638
18	497.705,867 339.930,877	19	497.659,016 339.922,981	47.512
19	497.659,016 339.922,981	20	497.636,249 339.902,056	30.922
20	497.636,249 339.902,056	1	497.636,13 339.901,974	0.145

**** Lungimile segmentelor sunt determinate în planul de proiecţie Stereo 70 şi sunt rotunjite la 1 milimetru.**
***** Distanţa dintre puncte este formată din segmente cumulate ce sunt mai mici decât valoarea 1 milimetru.**

Neutilizabil în circuitul civil

DATE DESPRE IMOBILUL NR. 17610

Oficiul de Cadastru şi Publicitate Imobiliară ARGES
Biroul de Cadastru şi Publicitate Imobiliară Costesti

A. Partea I. Descrierea imobilului

TEREN Extravilan

Adresa: Jud. Arges

Nr. Crt	Nr cadastral Nr. topografic	Suprafaţa* (mp)	Observaţii / Referinţe
A1		Din acte: 17.000 Masurata: 7.633	Sector cadastral:67 Teren neimprejmuit;

B. Partea II. Proprietari şi acte

Inscrieri privitoare la dreptul de proprietate şi alte drepturi reale		Referinţe
/		
Act Notarial nr. 550, din 24/07/2020 emis de BIN TOMA DENIS RADU;		
B1	Intabulare, drept de PROPRIETATE, dobandit prin Iesire Din Indiviziune, cota actuala 1/1, cota initiala 1/1	A1
	1) **BEBU EUGEN – CĂTĂLIN**	

C. Partea III. SARCINI .

Inscrieri privind dezmembramintele dreptului de proprietate, drepturi reale de garanţie şi sarcini	Referinţe
NU SUNT	

Neutilizabil în circuitul civil

Anexa Nr. 1 La Partea I

Teren

Nr cadastral	Suprafaţa (mp)*	Observaţii / Referinţe
	Din acte: 17.000 Masurata: 7.633	

* Suprafaţa este determinată in planul de proiecţie Stereo 70.

DETALII LINIARE IMOBIL

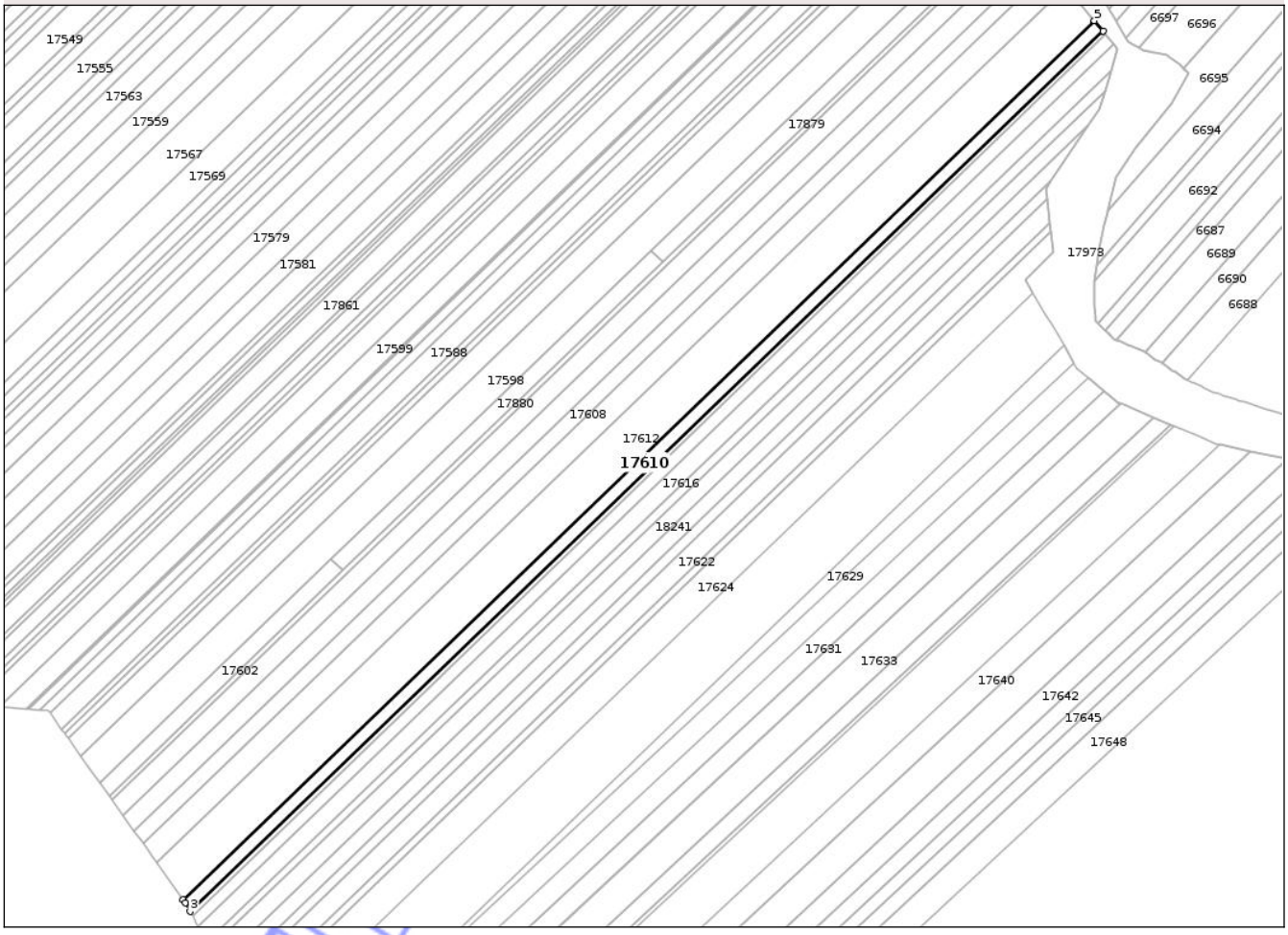

Date referitoare la teren

Crt	Categorie folosinţă	Intra vilan	Suprafaţa (mp)	Tarla	Parcelă	Nr. topo	Observaţii / Referinţe
1	arabil	NU	7.633	57	629	-	

Lungime Segmente
1) Valorile lungimilor segmentelor sunt obţinute din proiecţie în plan.

Punct început	X / Y	Punct sfârşit	X / Y	Lungime segment (** (m)
1	497.863,082 340.101,941	2	497.864,664 340.099,727	2.721
2	497.864,664 340.099,727	3	497.867,719 340.093,978	6.51
3	497.867,719 340.093,978	4	498.482,195 340.686,573	853.668
4	498.482,195 340.686,573	5	498.476,47 340.693,486	8.976
5	498.476,47 340.693,486	1	497.863,082 340.101,941	852.156

Neautorizat

**** Lungimile segmentelor sunt determinate în planul de proiecţie Stereo 70 şi sunt rotunjite la 1 milimetru.**
***** Distanţa dintre puncte este formată din segmente cumulate ce sunt mai mici decât valoarea 1 milimetru.**

Neutilizabil in circuitul civil

DATE DESPRE IMOBILUL NR. 17632

Oficiul de Cadastru şi Publicitate Imobiliară ARGES
Biroul de Cadastru şi Publicitate Imobiliară Costesti

A. Partea I. Descrierea imobilului

TEREN Extravilan

Adresa: Jud. Arges

Nr. Crt	Nr cadastral Nr. topografic	Suprafaţa* (mp)	Observaţii / Referinţe
A1	89642	11.000	Sector cadastral:67 Teren neimprejmuit;

B. Partea II. Proprietari şi acte

Inscrieri privitoare la dreptul de proprietate şi alte drepturi reale		Referinţe
14892 / 15/07/2022		
Act Notarial nr. 1535, din 11/07/2022 emis de Grecu Carmen;		
B2	Intabulare, drept de PROPRIETATE, bun comun, dobandit prin Conventie, cota actuala 1/1, cota initiala 1/1	A1
	1) **IANCU DORINEL**, casatorit cu 2) **IANCU ANDREEA DANA**	

C. Partea III. SARCINI .

Inscrieri privind dezmembramintele dreptului de proprietate, drepturi reale de garanţie şi sarcini	Referinţe
NU SUNT	

Neutilizabil în circuitul civil

Anexa Nr. 1 La Partea I

Teren

Nr cadastral	Suprafaţa (mp)*	Observaţii / Referinţe
89642	11.000	

* Suprafaţa este determinată in planul de proiecţie Stereo 70.

DETALII LINIARE IMOBIL



Date referitoare la teren

Crt	Categorie folosință	Intra vilan	Suprafaţa (mp)	Tarla	Parcelă	Nr. topo	Observaţii / Referinţe
1	arabil	NU	11.000	57	629	-	

Lungime Segmente
1) Valorile lungimilor segmentelor sunt obţinute din proiecţie în plan.

Punct început	X / Y	Punct sfârşit	X / Y	Lungime segment (** (m)
1	497.915,93 339.916,645	2	497.916,239 339.898,303	18.345
2	497.916,239 339.898,303	3	497.916,248 339.897,727	0.576
3	497.916,248 339.897,727	4	498.494,325 340.435,653	789.644
4	498.494,325 340.435,653	5	498.492,946 340.436,232	1.496
5	498.492,946 340.436,232	6	498.483,12 340.444,441	12.804

Document care conține date cu caracter personal, protejat de prevederile Regulamentului (UE) nr. 679/2016 și Legii 190/2018

Punct început	X / Y	Punct sfârşit	X / Y	Lungime segment (** (m)
6	498.483,12 340.444,441	1	497.915,93 339.916,645	774.773

** Lungimile segmentelor sunt determinate în planul de proiecţie Stereo 70 şi sunt rotunjite la 1 milimetru.
*** Distanţa dintre puncte este formată din segmente cumulate ce sunt mai mici decât valoarea 1 milimetru.

Neutilizabil in circuitul civil

DATE DESPRE IMOBILUL NR. 17636

Oficiul de Cadastru şi Publicitate Imobiliară ARGES
Biroul de Cadastru şi Publicitate Imobiliară Costesti

A. Partea I. Descrierea imobilului

TEREN Extravilan

Adresa: Jud. Arges

Nr. Crt	Nr cadastral Nr. topografic	Suprafaţa* (mp)	Observaţii / Referinţe
A1	83930	13.200	Sector cadastral:67 Teren neimprejmuit;

B. Partea II. Proprietari şi acte

Inscrieri privitoare la dreptul de proprietate şi alte drepturi reale		Referinţe
1017 / 28/01/2019		
Act Notarial nr. 358, din 21/01/2019 emis de Danciu Ilie;		
B3	Intabulare, drept de PROPRIETATE- bun comun, dobandit prin Conventie, cota actuala 1/1, cota initiala 1/1	A1
	1) **IANCU FLORIN STEFĂNIȚĂ**, casatorit cu 2) **IANCU ELENA**	

C. Partea III. SARCINI .

Inscrieri privind dezmembramintele dreptului de proprietate, drepturi reale de garanţie şi sarcini	Referinţe
NU SUNT	

Neutilizabil în circuitul civil

Anexa Nr. 1 La Partea I

Teren

Nr cadastral	Suprafaţa (mp)*	Observaţii / Referinţe
83930	13.200	

* Suprafaţa este determinată in planul de proiecţie Stereo 70.

DETALII LINIARE IMOBIL



Date referitoare la teren

Crt	Categorie folosinţă	Intra vilan	Suprafaţa (mp)	Tarla	Parcelă	Nr. topo	Observaţii / Referinţe
1	arabil	NU	13.200	57	629	-	Neimprejmuit

Lungime Segmente

1) Valorile lungimilor segmentelor sunt obţinute din proiecţie în plan.

Punct început	X / Y	Punct sfârşit	X / Y	Lungime segment (** (m)
1	497.917,055 339.849,73	2	497.917,355 339.831,859	17.874
2	497.917,355 339.831,859	3	497.917,489 339.828,88	2.982
3	497.917,489 339.828,88	4	498.546,171 340.413,896	858.769
4	498.546,171 340.413,896	5	498.530,429 340.420,502	17.072
5	498.530,429 340.420,502	1	497.917,055 339.849,73	837.859

Document care conține date cu caracter personal, protejat de prevederile Regulamentului (UE) nr. 679/2016 și Legii 190/2018

**** Lungimile segmentelor sunt determinate în planul de proiecţie Stereo 70 şi sunt rotunjite la 1 milimetru.**
***** Distanţa dintre puncte este formată din segmente cumulate ce sunt mai mici decât valoarea 1 milimetru.**

Neutilizabil in circuitul civil

DATE DESPRE IMOBILUL NR. 17641

Oficiul de Cadastru şi Publicitate Imobiliară ARGES
Biroul de Cadastru şi Publicitate Imobiliară Costesti

A. Partea I. Descrierea imobilului

TEREN Extravilan

Adresa: Jud. Arges

Nr. Crt	Nr cadastral Nr. topografic	Suprafaţa* (mp)	Observaţii / Referinţe
A1	91675	19.700	Sector cadastral:67 Teren neimprejmuit;

B. Partea II. Proprietari şi acte

Inscrieri privitoare la dreptul de proprietate şi alte drepturi reale		Referinţe
9875 / 18/04/2024		
Act Notarial nr. 619, din 12/04/2024 emis de Grecu Carmen;		
B2	Intabulare, drept de PROPRIETATE, dobandit prin Conventie, cota actuala 1/1, cota initiala 1/1	A1
	1) **DORIAND CEREALO MOTOR S.R.L.**, CIF:17320964	

C. Partea III. SARCINI .

Inscrieri privind dezmembramintele dreptului de proprietate, drepturi reale de garanţie şi sarcini	Referinţe
NU SUNT	

Neutilizabil în circuitul civil

Anexa Nr. 1 La Partea I

Teren

Nr cadastral	Suprafaţa (mp)*	Observaţii / Referinţe
91675	19.700	

* Suprafaţa este determinată in planul de proiecţie Stereo 70.

DETALII LINIARE IMOBIL



Date referitoare la teren

Crt	Categorie folosinţă	Intra vilan	Suprafaţa (mp)	Tarla	Parcelă	Nr. topo	Observaţii / Referinţe
1	arabil	NU	19.700	57	629	-	

Lungime Segmente

1) Valorile lungimilor segmentelor sunt obţinute din proiecţie în plan.

Punct început	X / Y	Punct sfârşit	X / Y	Lungime segment (** (m)
1	497.920,444 339.788,945	2	497.922,998 339.762,019	27.047
2	497.922,998 339.762,019	3	498.606,869 340.398,392	934.157
3	498.606,869 340.398,392	4	498.581,21 340.403,817	26.226
4	498.581,21 340.403,817	1	497.920,444 339.788,945	902.596

**** Lungimile segmentelor sunt determinate în planul de proiecţie Stereo 70 şi sunt rotunjite la 1 milimetru.**

Document care conține date cu caracter personal, protejat de prevederile Regulamentului (UE) nr. 679/2016 și Legii 190/2018

***** Distanţa dintre puncte este formată din segmente cumulate ce sunt mai mici decât valoarea 1 milimetru.**

Neutilizabil in circuitul civil

DATE DESPRE IMOBILUL NR. 17642

Oficiul de Cadastru şi Publicitate Imobiliară ARGES
Biroul de Cadastru şi Publicitate Imobiliară Costesti

A. Partea I. Descrierea imobilului

TEREN Extravilan

Adresa: Jud. Arges

Nr. Crt	Nr cadastral Nr. topografic	Suprafaţa* (mp)	Observaţii / Referinţe
A1	84044	13.300	Sector cadastral:67 Teren neimprejmuit;

B. Partea II. Proprietari şi acte

Inscrieri privitoare la dreptul de proprietate şi alte drepturi reale		Referinţe
2675 / 01/03/2019		
Act Notarial nr. 1033, din 28/02/2019 emis de DANCIU NARCIS VIOREL;		
B6	Intabulare, drept de PROPRIETATE, bun comun, dobandit prin Conventie, cota actuala 1/1, cota initiala 1/1	A1
	1) **IANCU FLORIN STEFĂNIȚĂ**, casatorit cu 2) **IANCU ELENA**	

C. Partea III. SARCINI .

Inscrieri privind dezmembramintele dreptului de proprietate, drepturi reale de garanţie şi sarcini	Referinţe
NU SUNT	

Neutilizabil în circuitul civil

Anexa Nr. 1 La Partea I

Teren

Nr cadastral	Suprafaţa (mp)*	Observaţii / Referinţe
84044	13.300	

* Suprafaţa este determinată in planul de proiecţie Stereo 70.

DETALII LINIARE IMOBIL



Date referitoare la teren

Crt	Categorie folosință	Intra vilan	Suprafaţa (mp)	Tarla	Parcelă	Nr. topo	Observaţii / Referinţe
1	arabil	NU	13.300	57	629	-	

Lungime Segmente
1) Valorile lungimilor segmentelor sunt obţinute din proiecţie în plan.

Punct început	X / Y	Punct sfârşit	X / Y	Lungime segment (** (m)
1	497.922,998 339.762,019	2	497.924,674 339.744,337	17.761
2	497.924,674 339.744,337	3	498.622,882 340.394,05	953.741
3	498.622,882 340.394,05	4	498.612,76 340.397,147	10.585
4	498.612,76 340.397,147	5	498.606,869 340.398,392	6.021
5	498.606,869 340.398,392	1	497.922,998 339.762,019	934.157

Document care conține date cu caracter personal, protejat de prevederile Regulamentului (UE) nr. 679/2016 și Legii 190/2018

**** Lungimile segmentelor sunt determinate în planul de proiecţie Stereo 70 şi sunt rotunjite la 1 milimetru.**
***** Distanţa dintre puncte este formată din segmente cumulate ce sunt mai mici decât valoarea 1 milimetru.**

Neutilizabil in circuitul civil

DATE DESPRE IMOBILUL NR. 17644

Oficiul de Cadastru şi Publicitate Imobiliară ARGES
Biroul de Cadastru şi Publicitate Imobiliară Costesti

A. Partea I. Descrierea imobilului

TEREN Extravilan

Adresa: Jud. Arges

Nr. Crt	Nr cadastral Nr. topografic	Suprafaţa* (mp)	Observaţii / Referinţe
A1		21.000	Sector cadastral:67 Teren neimprejmuit;

B. Partea II. Proprietari şi acte

Inscrieri privitoare la dreptul de proprietate şi alte drepturi reale		Referinţe
/		
Act Administrativ nr. 137241, din 29/02/2008 emis de CJSDPAT ARGES;		
B1	Intabulare, drept de PROPRIETATE, dobandit prin Reconstituire, cota actuala 1/1, cota initiala 1/1	A1
	1) **IANCU DORINEL**	

C. Partea III. SARCINI .

Inscrieri privind dezmembramintele dreptului de proprietate, drepturi reale de garanţie şi sarcini	Referinţe
NU SUNT	

Neutilizabil în circuitul civil

Anexa Nr. 1 La Partea I

Teren

Nr cadastral	Suprafaţa (mp)*	Observaţii / Referinţe
	21.000	

* Suprafaţa este determinată in planul de proiecţie Stereo 70.

DETALII LINIARE IMOBIL

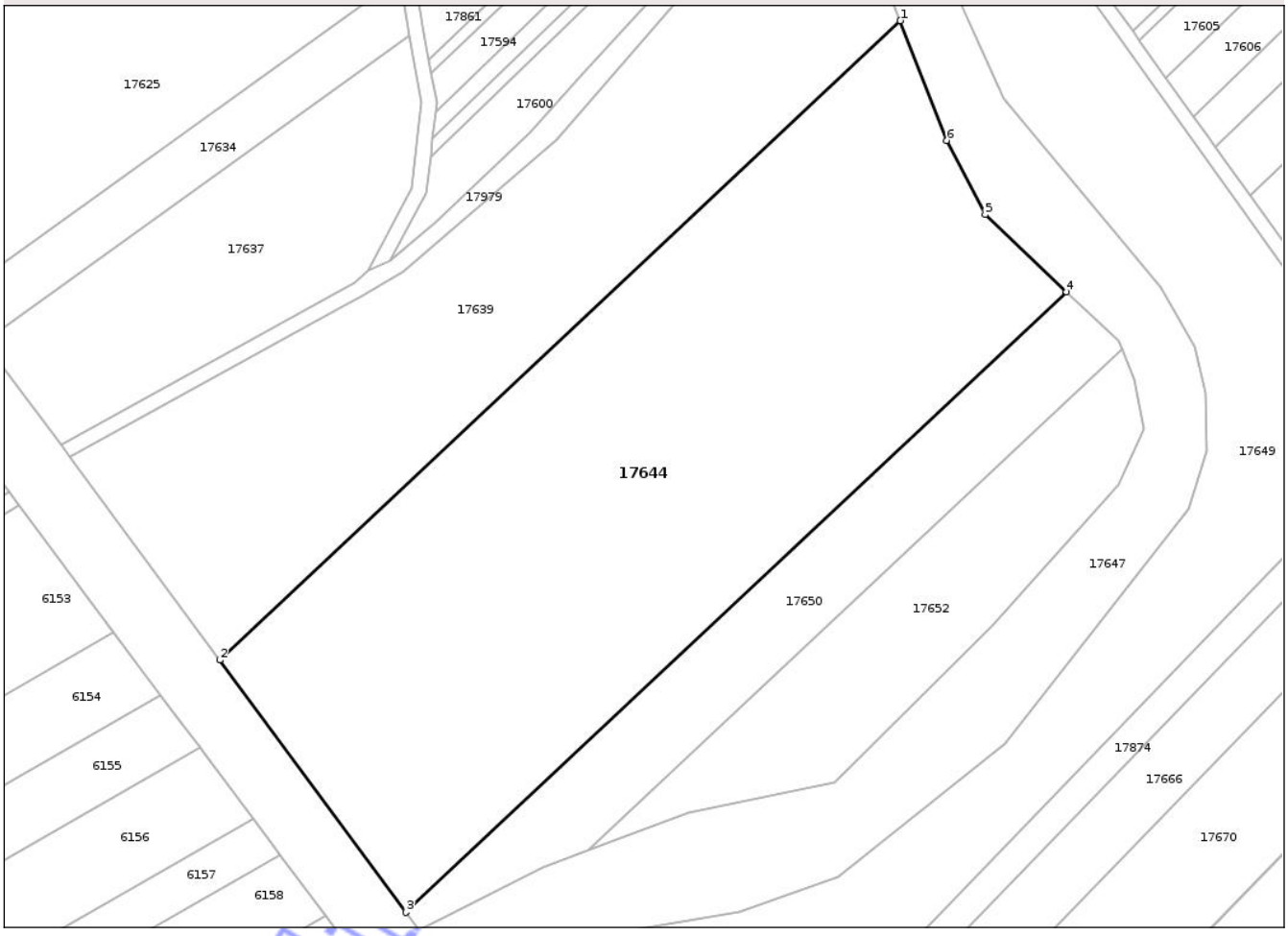

Date referitoare la teren

Crt	Categorie folosinţă	Intra vilan	Suprafaţa (mp)	Tarla	Parcelă	Nr. topo	Observaţii / Referinţe
1	arabil	NU	21.000	57	629	-	

Lungime Segmente

1) Valorile lungimilor segmentelor sunt obţinute din proiecţie în plan.

Punct început	X / Y	Punct sfârşit	X / Y	Lungime segment (** (m)
1	497.749,862 340.174,406	2	497.563,795 339.999,789	255.171
2	497.563,795 339.999,789	3	497.614,722 339.930,924	85.65
3	497.614,722 339.930,924	4	497.795,295 340.100,385	247.636
4	497.795,295 340.100,385	5	497.773,117 340.121,439	30.58
5	497.773,117 340.121,439	6	497.762,588 340.141,706	22.839

Document care conține date cu caracter personal, protejat de prevederile Regulamentului (UE) nr. 679/2016 și Legii 190/2018

Punct început	X / Y	Punct sfârşit	X / Y	Lungime segment (** (m)
6	497.762,588 340.141,706	1	497.749,862 340.174,406	35.089

** Lungimile segmentelor sunt determinate în planul de proiecţie Stereo 70 şi sunt rotunjite la 1 milimetru.
*** Distanţa dintre puncte este formată din segmente cumulate ce sunt mai mici decât valoarea 1 milimetru.

Neutilizabil in circuitul civil

DATE DESPRE IMOBILUL NR. 17650

Oficiul de Cadastru şi Publicitate Imobiliară ARGES
Biroul de Cadastru şi Publicitate Imobiliară Costesti

A. Partea I. Descrierea imobilului

TEREN Extravilan

Adresa: Jud. Arges

Nr. Crt	Nr cadastral Nr. topografic	Suprafaţa* (mp)	Observaţii / Referinţe
A1		5.000	Sector cadastral:67 Teren neimprejmuit;

B. Partea II. Proprietari şi acte

Inscrieri privitoare la dreptul de proprietate şi alte drepturi reale		Referinţe
/		
Act Notarial nr. 4115, din 27/11/1997 emis de BIN DANCIU ILIE;		
B1	Intabulare, drept de PROPRIETATE, dobandit prin Iesire Din Indiviziune, cota actuala 1/1, cota initiala 1/1	A1
	1) **IONESCU FLOREA**	

C. Partea III. SARCINI .

Inscrieri privind dezmembramintele dreptului de proprietate, drepturi reale de garanţie şi sarcini	Referinţe
NU SUNT	

Neutilizabil în circuitul civil

Anexa Nr. 1 La Partea I

Teren

Nr cadastral	Suprafaţa (mp)*	Observaţii / Referinţe
	5.000	

* Suprafaţa este determinată in planul de proiecţie Stereo 70.

DETALII LINIARE IMOBIL

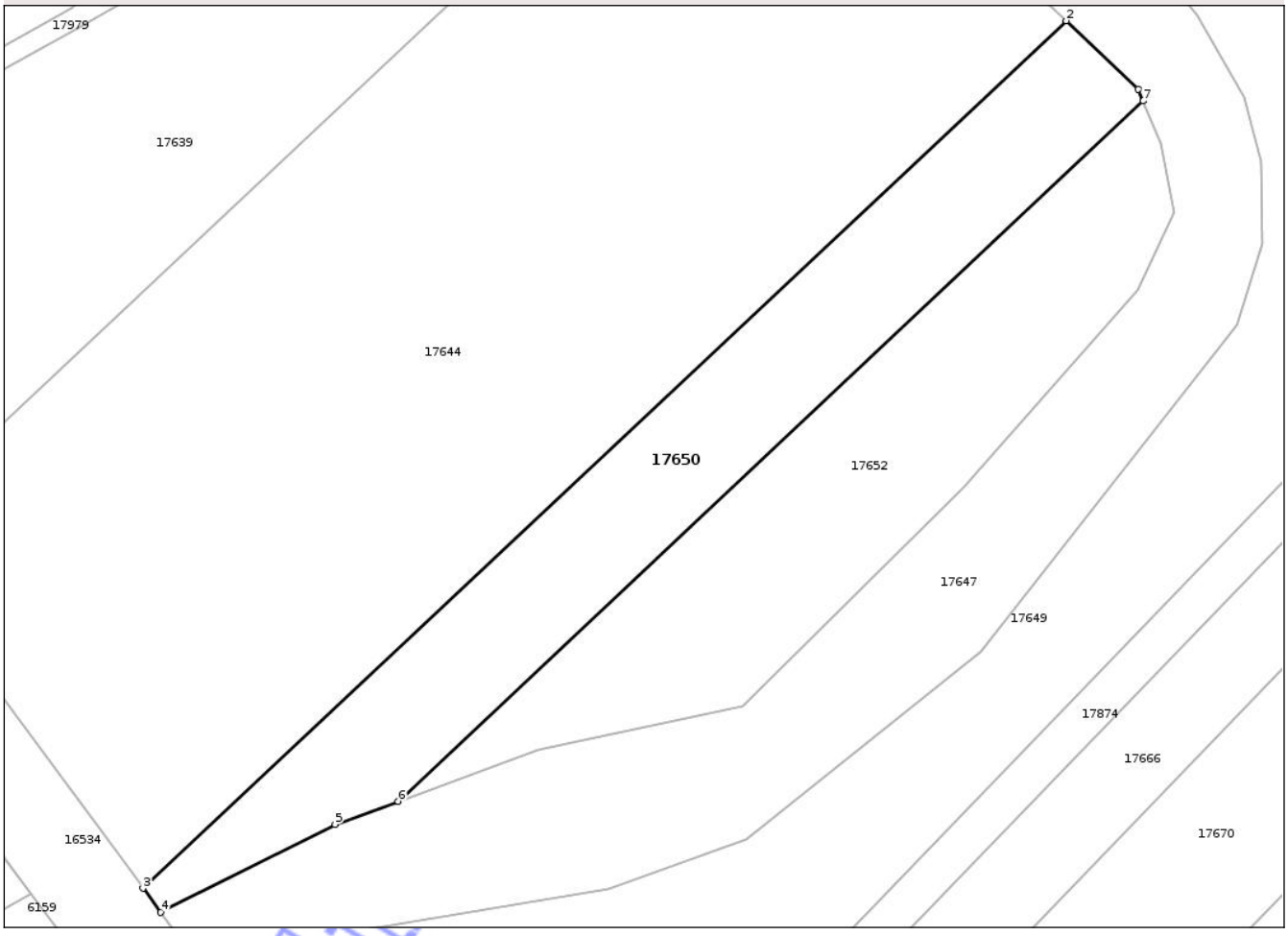

Date referitoare la teren

Crt	Categorie folosință	Intra vilan	Suprafaţa (mp)	Tarla	Parcelă	Nr. topo	Observaţii / Referinţe
1	pasune	NU	5.000	57	629	-	

Lungime Segmente
1) Valorile lungimilor segmentelor sunt obţinute din proiecţie în plan.

Punct început	X / Y	Punct sfârşit	X / Y	Lungime segment (** (m)
1	497.809,439 340.086,959	2	497.795,295 340.100,385	19.502
2	497.795,295 340.100,385	3	497.614,722 339.930,924	247.636
3	497.614,722 339.930,924	4	497.618,213 339.926,203	5.872
4	497.618,213 339.926,203	5	497.652,305 339.943,379	38.174
5	497.652,305 339.943,379	6	497.664,639 339.947,913	13.141

Document care conține date cu caracter personal, protejat de prevederile Regulamentului (UE) nr. 679/2016 și Legii 190/2018

Punct început	X / Y	Punct sfârşit	X / Y	Lungime segment (** (m)
6	497.664,639 339.947,913	7	497.810,398 340.084,702	199.892
7	497.810,398 340.084,702	1	497.809,439 340.086,959	2.452

**** Lungimile segmentelor sunt determinate în planul de proiecţie Stereo 70 şi sunt rotunjite la 1 milimetru.**
***** Distanţa dintre puncte este formată din segmente cumulate ce sunt mai mici decât valoarea 1 milimetru.**

Neutilizabil in circuitul civil

DATE DESPRE IMOBILUL NR. 17651

Oficiul de Cadastru şi Publicitate Imobiliară ARGES
Biroul de Cadastru şi Publicitate Imobiliară Costesti

A. Partea I. Descrierea imobilului

TEREN Extravilan

Adresa: Jud. Arges

Nr. Crt	Nr cadastral Nr. topografic	Suprafaţa* (mp)	Observaţii / Referinţe
A1		10.000	Sector cadastral:67 Teren neimprejmuit;

B. Partea II. Proprietari şi acte

Inscrieri privitoare la dreptul de proprietate şi alte drepturi reale		Referinţe
/		
Act Administrativ nr. 50629, din 09/08/1994 emis de CJSDPAT ARGES;		
B1	Intabulare, drept de PROPRIETATE, dobandit prin Reconstituire, cota actuala 1/1, cota initiala 1/1	A1
	1) **NIŢULESCU GHE FRUSINA** 2) **ALEXE D CONSTANTIN**	

C. Partea III. SARCINI .

Inscrieri privind dezmembramintele dreptului de proprietate, drepturi reale de garanţie şi sarcini	Referinţe
NU SUNT	

Neutilizabil în circuitul civil

Anexa Nr. 1 La Partea I

Teren

Nr cadastral	Suprafaţa (mp)*	Observaţii / Referinţe
	10.000	

* Suprafaţa este determinată in planul de proiecţie Stereo 70.

DETALII LINIARE IMOBIL

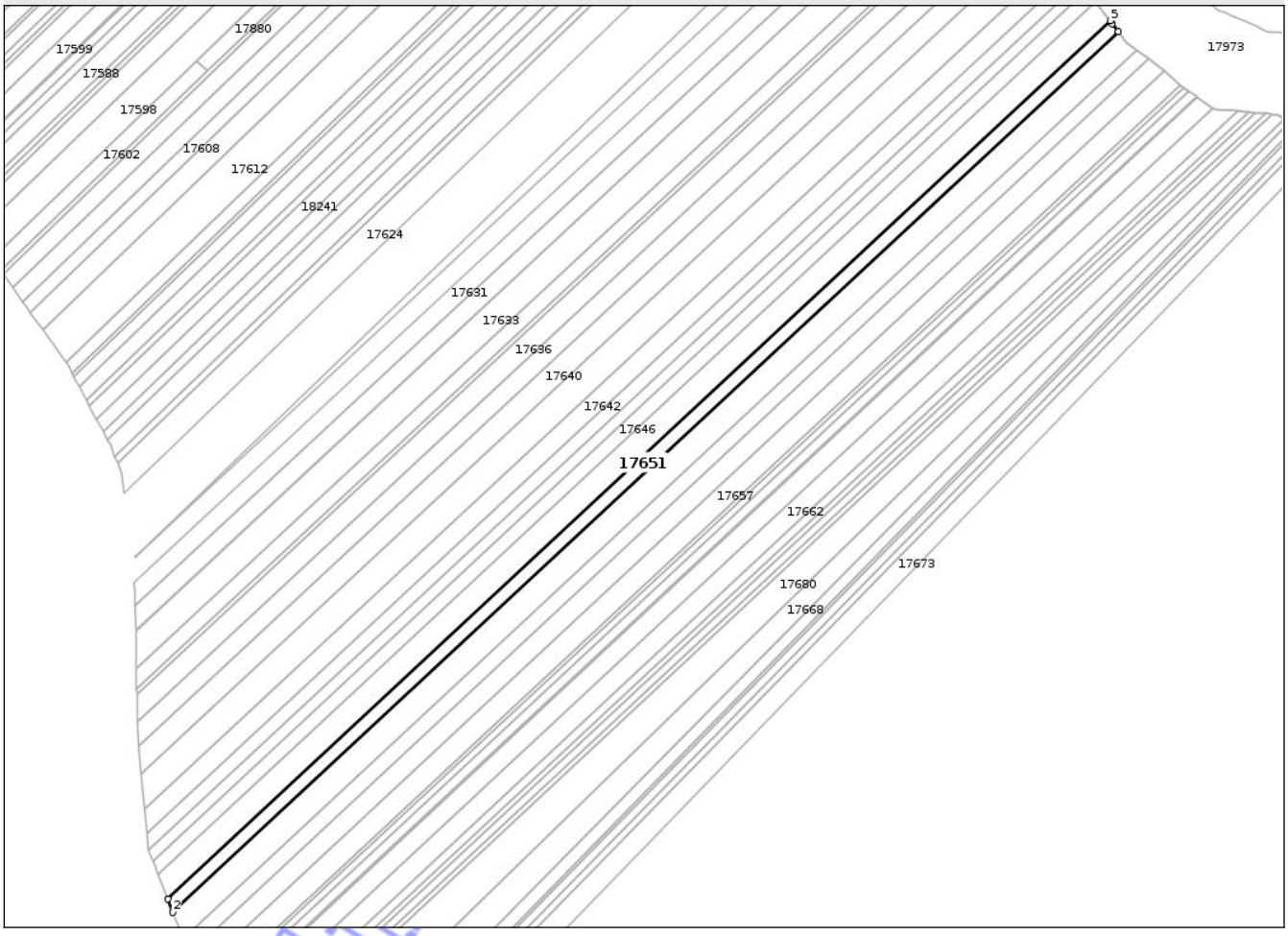

Date referitoare la teren

Crt	Categorie folosință	Intra vilan	Suprafaţa (mp)	Tarla	Parcelă	Nr. topo	Observaţii / Referinţe
1	arabil	NU	10.000	57	629	-	

Lungime Segmente
1) Valorile lungimilor segmentelor sunt obţinute din proiecţie în plan.

Punct început	X / Y	Punct sfârşit	X / Y	Lungime segment (** (m)
1	497.940,606 339.694,075	2	497.944,619 339.683,891	10.946
2	497.944,619 339.683,891	3	498.664,164 340.353,46	982.887
3	498.664,164 340.353,46	4	498.659,629 340.359,466	7.526
4	498.659,629 340.359,466	5	498.657,992 340.361,635	2.717
5	498.657,992 340.361,635	1	497.940,606 339.694,075	979.938

Document care conține date cu caracter personal, protejat de prevederile Regulamentului (UE) nr. 679/2016 și Legii 190/2018

**** Lungimile segmentelor sunt determinate în planul de proiecţie Stereo 70 şi sunt rotunjite la 1 milimetru.**
***** Distanţa dintre puncte este formată din segmente cumulate ce sunt mai mici decât valoarea 1 milimetru.**

Neutilizabil in circuitul civil

DATE DESPRE IMOBILUL NR. 17652

Oficiul de Cadastru şi Publicitate Imobiliară ARGES
Biroul de Cadastru şi Publicitate Imobiliară Costesti

A. Partea I. Descrierea imobilului

TEREN Extravilan

Adresa: Jud. Arges

Nr. Crt	Nr cadastral Nr. topografic	Suprafaţa* (mp)	Observaţii / Referinţe
A1		4.800	Sector cadastral:67 Teren neimprejmuit;

B. Partea II. Proprietari şi acte

Inscrieri privitoare la dreptul de proprietate şi alte drepturi reale		Referinţe
/		
Act Administrativ nr. 66476, din 28/02/1995 emis de CJSDPAT ARGES;		
B1	Intabulare, drept de PROPRIETATE, dobandit prin Reconstituire, cota actuala 1/1, cota initiala 1/1	A1
	1) **GEORGESCU D GHEORGHE**	

C. Partea III. SARCINI .

Inscrieri privind dezmembramintele dreptului de proprietate, drepturi reale de garanţie şi sarcini	Referinţe
NU SUNT	

Neutilizabil în circuitul civil

Anexa Nr. 1 La Partea I

Teren

Nr cadastral	Suprafaţa (mp)*	Observaţii / Referinţe
	4.800	

* Suprafaţa este determinată in planul de proiecţie Stereo 70.

DETALII LINIARE IMOBIL



Date referitoare la teren

Crt	Categorie folosință	Intra vilan	Suprafaţa (mp)	Tarla	Parcelă	Nr. topo	Observaţii / Referinţe
1	pasune	NU	4.800	57	629	-	

Lungime Segmente
1) Valorile lungimilor segmentelor sunt obţinute din proiecţie în plan.

Punct început	X / Y	Punct sfârşit	X / Y	Lungime segment (** (m)
1	497.813,914 340.076,431	2	497.810,398 340.084,702	8.987
2	497.810,398 340.084,702	3	497.664,639 339.947,913	199.892
3	497.664,639 339.947,913	4	497.692,049 339.957,987	29.203
4	497.692,049 339.957,987	5	497.732,056 339.966,41	40.884
5	497.732,056 339.966,41	6	497.775,222 340.009,313	60.86

Document care conține date cu caracter personal, protejat de prevederile Regulamentului (UE) nr. 679/2016 și Legii 190/2018

Punct început	X / Y	Punct sfârşit	X / Y	Lungime segment (** (m)
6	497.775,222 340.009,313	7	497.809,439 340.047,741	51.454
7	497.809,439 340.047,741	8	497.816,546 340.063,007	16.839
8	497.816,546 340.063,007	1	497.813,914 340.076,431	13.68

** Lungimile segmentelor sunt determinate în planul de proiecţie Stereo 70 şi sunt rotunjite la 1 milimetru.
*** Distanţa dintre puncte este formată din segmente cumulate ce sunt mai mici decât valoarea 1 milimetru.

Neutilizabil in circuitul civil

DATE DESPRE IMOBILUL NR. 17653

Oficiul de Cadastru şi Publicitate Imobiliară ARGES
Biroul de Cadastru şi Publicitate Imobiliară Costesti

A. Partea I. Descrierea imobilului

TEREN Extravilan

Adresa: Jud. Arges

Nr. Crt	Nr cadastral Nr. topografic	Suprafaţa* (mp)	Observaţii / Referinţe
A1		2.500	Sector cadastral:67 Teren neimprejmuit;

B. Partea II. Proprietari şi acte

Inscrieri privitoare la dreptul de proprietate şi alte drepturi reale		Referinţe
/		
Act Notarial nr. 669, din 25/02/2003 emis de BIN Danciu Ilie;		
B1	Intabulare, drept de PROPRIETATE, dobandit prin Conventie, cota actuala 1/1, cota initiala 1/1	A1
	1) **Pătrașcu Ion**, , CĂSĂTORIT	

C. Partea III. SARCINI .

Inscrieri privind dezmembramintele dreptului de proprietate, drepturi reale de garanţie şi sarcini	Referinţe
NU SUNT	

Neutilizabil în circuitul civil

Anexa Nr. 1 La Partea I

Teren

Nr cadastral	Suprafaţa (mp)*	Observaţii / Referinţe
	2.500	

* Suprafaţa este determinată in planul de proiecţie Stereo 70.

DETALII LINIARE IMOBIL



Date referitoare la teren

Crt	Categorie folosință	Intra vilan	Suprafaţa (mp)	Tarla	Parcelă	Nr. topo	Observaţii / Referinţe
1	arabil	NU	2.500	57	629	-	

Lungime Segmente
1) Valorile lungimilor segmentelor sunt obţinute din proiecţie în plan.

Punct început	X / Y	Punct sfârşit	X / Y	Lungime segment (** (m)
1	497.984,278 339.635,886	2	497.986,38 339.634,404	2.572
2	497.986,38 339.634,404	3	498.713,496 340.311,018	993.229
3	498.713,496 340.311,018	4	498.712,438 340.311,912	1.385
4	498.712,438 340.311,912	5	498.711,56 340.312,654	1.15
5	498.711,56 340.312,654	1	497.984,278 339.635,886	993.456

Document care conține date cu caracter personal, protejat de prevederile Regulamentului (UE) nr. 679/2016 și Legii 190/2018

**** Lungimile segmentelor sunt determinate în planul de proiecţie Stereo 70 şi sunt rotunjite la 1 milimetru.**
***** Distanţa dintre puncte este formată din segmente cumulate ce sunt mai mici decât valoarea 1 milimetru.**

Neutilizabil in circuitul civil

DATE DESPRE IMOBILUL NR. 17654

Oficiul de Cadastru şi Publicitate Imobiliară ARGES
Biroul de Cadastru şi Publicitate Imobiliară Costesti

A. Partea I. Descrierea imobilului

TEREN Extravilan

Adresa: Jud. Arges

Nr. Crt	Nr cadastral Nr. topografic	Suprafaţa* (mp)	Observaţii / Referinţe
A1	92038	20.000	Sector cadastral:67 Teren neimprejmuit;

B. Partea II. Proprietari şi acte

Inscrieri privitoare la dreptul de proprietate şi alte drepturi reale		Referinţe
31954 / 15/11/2024		
Act Notarial nr. 72, din 23/06/2021 emis de BURCEA MARIUS (act administrativ nr 7625 din 08.10.2024, emis de PRIMARIA COMUNEI BUZOESTI);		
B1	Intabulare, drept de PROPRIETATE, bun propriu, dobandit prin Succesiune, cota actuala 1/2, cota initiala 1/1	A1
	1) **DRAGOMIR NICULINA**	
6831 / 01/04/2025		
Act Notarial nr. 1541, din 31/03/2025 emis de DANCIU NARCIS VIOREL;		
B4	Intabulare, drept de PROPRIETATE, dobandit prin Conventie, cota actuala 1/2, cota initiala 1/2	A1
	1) **YLA CROPINVEST SRL**, CIF:26155947	

C. Partea III. SARCINI .

Inscrieri privind dezmembramintele dreptului de proprietate, drepturi reale de garanţie şi sarcini	Referinţe
NU SUNT	

Neutilizabil în circuitul civil

Anexa Nr. 1 La Partea I

Teren

Nr cadastral	Suprafaţa (mp)*	Observaţii / Referinţe
92038	20.000	

* Suprafaţa este determinată in planul de proiecţie Stereo 70.

DETALII LINIARE IMOBIL



Date referitoare la teren

Crt	Categorie folosință	Intra vilan	Suprafaţa (mp)	Tarla	Parcelă	Nr. topo	Observaţii / Referinţe
1	arabil	NU	20.000	57	629	-	

Lungime Segmente
1) Valorile lungimilor segmentelor sunt obţinute din proiecţie în plan.

Punct început	X / Y	Punct sfârşit	X / Y	Lungime segment (** (m)
1	497.944,619 339.683,891	2	497.951,385 339.666,724	18.452
2	497.951,385 339.666,724	3	497.952,606 339.663,625	3.331
3	497.952,606 339.663,625	4	498.678,357 340.338,969	991.365
4	498.678,357 340.338,969	5	498.671,233 340.344,096	8.777
5	498.671,233 340.344,096	6	498.669,015 340.346,795	3.493

Document care conține date cu caracter personal, protejat de prevederile Regulamentului (UE) nr. 679/2016 și Legii 190/2018

Punct început	X / Y	Punct sfârşit	X / Y	Lungime segment (** (m)
6	498.669,015 340.346,795	7	498.667,256 340.349,364	3.113
7	498.667,256 340.349,364	8	498.664,164 340.353,46	5.132
8	498.664,164 340.353,46	1	497.944,619 339.683,891	982.887

** Lungimile segmentelor sunt determinate în planul de proiecţie Stereo 70 şi sunt rotunjite la 1 milimetru.
*** Distanţa dintre puncte este formată din segmente cumulate ce sunt mai mici decât valoarea 1 milimetru.

Neutilizabil in circuitul civil

DATE DESPRE IMOBILUL NR. 17655

Oficiul de Cadastru şi Publicitate Imobiliară ARGES
Biroul de Cadastru şi Publicitate Imobiliară Costesti

A. Partea I. Descrierea imobilului

TEREN Extravilan

Adresa: Jud. Arges

Nr. Crt	Nr cadastral Nr. topografic	Suprafaţa* (mp)	Observaţii / Referinţe
A1		10.900	Sector cadastral:67 Teren neimprejmuit;

B. Partea II. Proprietari şi acte

Inscrieri privitoare la dreptul de proprietate şi alte drepturi reale		Referinţe
/		
Act Administrativ nr. 506 75, din 18/08/1994 emis de CJSDPAT ARGES;		
B1	Intabulare, drept de PROPRIETATE, dobandit prin Reconstituire, cota actuala 1/1, cota initiala 1/1	A1
	1) **POPA I TUDORA**	

C. Partea III. SARCINI .

Inscrieri privind dezmembramintele dreptului de proprietate, drepturi reale de garanţie şi sarcini	Referinţe
NU SUNT	

Neutilizabil în circuitul civil

Anexa Nr. 1 La Partea I

Teren

Nr cadastral	Suprafaţa (mp)*	Observaţii / Referinţe
	10.900	

* Suprafaţa este determinată in planul de proiecţie Stereo 70.

DETALII LINIARE IMOBIL



Date referitoare la teren

Crt	Categorie folosinţă	Intra vilan	Suprafaţa (mp)	Tarla	Parcelă	Nr. topo	Observaţii / Referinţe
1	arabil	NU	10.900	57	629	-	

Lungime Segmente
1) Valorile lungimilor segmentelor sunt obţinute din proiecţie în plan.

Punct început	X / Y	Punct sfârşit	X / Y	Lungime segment (** (m)
1	497.952,606 339.663,625	2	497.955,56 339.656,129	8.057
2	497.955,56 339.656,129	3	497.958,452 339.654,091	3.538
3	497.958,452 339.654,091	4	498.687,431 340.332,438	995.774
4	498.687,431 340.332,438	5	498.678,357 340.338,969	11.18
5	498.678,357 340.338,969	1	497.952,606 339.663,625	991.365

Document care conține date cu caracter personal, protejat de prevederile Regulamentului (UE) nr. 679/2016 și Legii 190/2018

**** Lungimile segmentelor sunt determinate în planul de proiecţie Stereo 70 şi sunt rotunjite la 1 milimetru.**
***** Distanţa dintre puncte este formată din segmente cumulate ce sunt mai mici decât valoarea 1 milimetru.**

Neutilizabil in circuitul civil

DATE DESPRE IMOBILUL NR. 17656

Oficiul de Cadastru şi Publicitate Imobiliară ARGES
Biroul de Cadastru şi Publicitate Imobiliară Costesti

A. Partea I. Descrierea imobilului

TEREN Extravilan

Adresa: Jud. Arges

Nr. Crt	Nr cadastral Nr. topografic	Suprafaţa* (mp)	Observaţii / Referinţe
A1		14.560	Sector cadastral:67 Teren neimprejmuit;

B. Partea II. Proprietari şi acte

Inscrieri privitoare la dreptul de proprietate şi alte drepturi reale		Referinţe
/		
Act Administrativ nr. 50642, din 10/08/1994 emis de CJSDPAT ARGES;		
B1	Intabulare, drept de PROPRIETATE, dobandit prin Reconstituire, cota actuala 1/1, cota initiala 1/1	A1
	1) **PĂTRĂNOIU VASILE** 2) **PĂTRĂNOIU NICULINA** 3) **CIOBANU IOANA**	

C. Partea III. SARCINI .

Inscrieri privind dezmembramintele dreptului de proprietate, drepturi reale de garanţie şi sarcini	Referinţe
NU SUNT	

Neutilizabil în circuitul civil

Anexa Nr. 1 La Partea I

Teren

Nr cadastral	Suprafaţa (mp)*	Observaţii / Referinţe
	14.560	

* Suprafaţa este determinată in planul de proiecţie Stereo 70.

DETALII LINIARE IMOBIL



Date referitoare la teren

Crt	Categorie folosință	Intra vilan	Suprafaţa (mp)	Tarla	Parcelă	Nr. topo	Observaţii / Referinţe
1	arabil	NU	14.560	57	629	-	

Lungime Segmente
1) Valorile lungimilor segmentelor sunt obţinute din proiecţie în plan.

Punct început	X / Y	Punct sfârşit	X / Y	Lungime segment (** (m)
1	497.958,452 339.654,091	2	497.970,668 339.645,48	14.946
2	497.970,668 339.645,48	3	498.699,025 340.323,248	994.924
3	498.699,025 340.323,248	4	498.692,282 340.328,947	8.829
4	498.692,282 340.328,947	5	498.687,431 340.332,438	5.977
5	498.687,431 340.332,438	1	497.958,452 339.654,091	995.774

Document care conține date cu caracter personal, protejat de prevederile Regulamentului (UE) nr. 679/2016 și Legii 190/2018

**** Lungimile segmentelor sunt determinate în planul de proiecţie Stereo 70 şi sunt rotunjite la 1 milimetru.**
***** Distanţa dintre puncte este formată din segmente cumulate ce sunt mai mici decât valoarea 1 milimetru.**

Neutilizabil in circuitul civil

DATE DESPRE IMOBILUL NR. 17657

Oficiul de Cadastru şi Publicitate Imobiliară ARGES
Biroul de Cadastru şi Publicitate Imobiliară Costesti

A. Partea I. Descrierea imobilului

TEREN Extravilan

Adresa: Jud. Arges

Nr. Crt	Nr cadastral Nr. topografic	Suprafaţa* (mp)	Observaţii / Referinţe
A1		16.200	Sector cadastral:67 Teren neimprejmuit;

B. Partea II. Proprietari şi acte

Inscrieri privitoare la dreptul de proprietate şi alte drepturi reale		Referinţe
/		
Act Notarial nr. 542, din 11/12/2020 emis de BIN DUMITRU SANDA MAGDALENA;		
B1	Intabulare, drept de PROPRIETATE, dobandit prin Iesire Din Indiviziune, cota actuala 1/1, cota initiala 1/1	A1
	1) **PĂUN BRATU**	

C. Partea III. SARCINI .

Inscrieri privind dezmembramintele dreptului de proprietate, drepturi reale de garanţie şi sarcini	Referinţe
NU SUNT	

Neutilizabil în circuitul civil

Anexa Nr. 1 La Partea I

Teren

Nr cadastral	Suprafaţa (mp)*	Observaţii / Referinţe
	16.200	

* Suprafaţa este determinată in planul de proiecţie Stereo 70.

DETALII LINIARE IMOBIL



Date referitoare la teren

Crt	Categorie folosință	Intra vilan	Suprafaţa (mp)	Tarla	Parcelă	Nr. topo	Observaţii / Referinţe
1	arabil	NU	16.200	57	629	-	

Lungime Segmente

1) Valorile lungimilor segmentelor sunt obţinute din proiecţie în plan.

Punct început	X / Y	Punct sfârşit	X / Y	Lungime segment (** (m)
1	497.970,668 339.645,48	2	497.984,278 339.635,886	16.652
2	497.984,278 339.635,886	3	498.711,56 340.312,654	993.456
3	498.711,56 340.312,654	4	498.699,025 340.323,248	16.412
4	498.699,025 340.323,248	1	497.970,668 339.645,48	994.924

**** Lungimile segmentelor sunt determinate în planul de proiecţie Stereo 70 şi sunt rotunjite la 1 milimetru.**

Document care conține date cu caracter personal, protejat de prevederile Regulamentului (UE) nr. 679/2016 și Legii 190/2018

***** Distanţa dintre puncte este formată din segmente cumulate ce sunt mai mici decât valoarea 1 milimetru.**

Neutilizabil in circuitul civil

DATE DESPRE IMOBILUL NR. 17658

Oficiul de Cadastru şi Publicitate Imobiliară ARGES
Biroul de Cadastru şi Publicitate Imobiliară Costesti

A. Partea I. Descrierea imobilului

TEREN Extravilan

Adresa: Jud. Arges

Nr. Crt	Nr cadastral Nr. topografic	Suprafaţa* (mp)	Observaţii / Referinţe
A1		4.700	Sector cadastral:67 Teren neimprejmuit;

B. Partea II. Proprietari şi acte

Inscrieri privitoare la dreptul de proprietate şi alte drepturi reale		Referinţe
/		
Act Notarial nr. 224, din 30/05/2013 emis de BIN CARMEN GRECU;		
B1	Intabulare, drept de PROPRIETATE, dobandit prin Succesiune, cota actuala 1/1, cota initiala 1/1	A1
	1) **MARINESCU GHEORGHE**	

C. Partea III. SARCINI .

Inscrieri privind dezmembramintele dreptului de proprietate, drepturi reale de garanţie şi sarcini	Referinţe
NU SUNT	

Neutilizabil în circuitul civil

Anexa Nr. 1 La Partea I

Teren

Nr cadastral	Suprafaţa (mp)*	Observaţii / Referinţe
	4.700	

* Suprafaţa este determinată in planul de proiecţie Stereo 70.

DETALII LINIARE IMOBIL



Date referitoare la teren

Crt	Categorie folosință	Intra vilan	Suprafaţa (mp)	Tarla	Parcelă	Nr. topo	Observaţii / Referinţe
1	arabil	NU	4.700	57	629	-	

Lungime Segmente
1) Valorile lungimilor segmentelor sunt obţinute din proiecţie în plan.

Punct început	X / Y	Punct sfârşit	X / Y	Lungime segment (** (m)
1	497.986,38 339.634,404	2	497.990,333 339.631,618	4.836
2	497.990,333 339.631,618	3	498.717,433 340.308,217	993.207
3	498.717,433 340.308,217	4	498.714,308 340.310,332	3.773
4	498.714,308 340.310,332	5	498.713,496 340.311,018	1.063
5	498.713,496 340.311,018	1	497.986,38 339.634,404	993.229

Document care conține date cu caracter personal, protejat de prevederile Regulamentului (UE) nr. 679/2016 și Legii 190/2018

**** Lungimile segmentelor sunt determinate în planul de proiecţie Stereo 70 şi sunt rotunjite la 1 milimetru.**
***** Distanţa dintre puncte este formată din segmente cumulate ce sunt mai mici decât valoarea 1 milimetru.**

Neutilizabil in circuitul civil

DATE DESPRE IMOBILUL NR. 17659

Oficiul de Cadastru şi Publicitate Imobiliară ARGES
Biroul de Cadastru şi Publicitate Imobiliară Costesti

A. Partea I. Descrierea imobilului

TEREN Extravilan

Adresa: Jud. Arges

Nr. Crt	Nr cadastral Nr. topografic	Suprafaţa* (mp)	Observaţii / Referinţe
A1		7.200	Sector cadastral:67 Teren neimprejmuit;

B. Partea II. Proprietari şi acte

Inscrieri privitoare la dreptul de proprietate şi alte drepturi reale		Referinţe
/		
Act Administrativ nr. 68113, din 08/03/1995 emis de CJSDPAT ARGES;		
B1	Intabulare, drept de PROPRIETATE, dobandit prin Reconstituire, cota actuala 1/1, cota initiala 1/1	A1
	1) **POPA CA ION**	

C. Partea III. SARCINI .

Inscrieri privind dezmembramintele dreptului de proprietate, drepturi reale de garanţie şi sarcini	Referinţe
NU SUNT	

Neutilizabil în circuitul civil

Anexa Nr. 1 La Partea I

Teren

Nr cadastral	Suprafaţa (mp)*	Observaţii / Referinţe
	7.200	

* Suprafaţa este determinată in planul de proiecţie Stereo 70.

DETALII LINIARE IMOBIL



Date referitoare la teren

Crt	Categorie folosință	Intra vilan	Suprafaţa (mp)	Tarla	Parcelă	Nr. topo	Observaţii / Referinţe
1	arabil	NU	7.200	57	629	-	

Lungime Segmente
1) Valorile lungimilor segmentelor sunt obţinute din proiecţie în plan.

Punct început	X / Y	Punct sfârşit	X / Y	Lungime segment (** (m)
1	497.990,333 339.631,618	2	497.990,577 339.631,446	0.299
2	497.990,577 339.631,446	3	497.996,387 339.627,35	7.109
3	497.996,387 339.627,35	4	498.723,592 340.304,047	993.351
4	498.723,592 340.304,047	5	498.717,433 340.308,217	7.438
5	498.717,433 340.308,217	1	497.990,333 339.631,618	993.207

Document care conține date cu caracter personal, protejat de prevederile Regulamentului (UE) nr. 679/2016 și Legii 190/2018

**** Lungimile segmentelor sunt determinate în planul de proiecţie Stereo 70 şi sunt rotunjite la 1 milimetru.**
***** Distanţa dintre puncte este formată din segmente cumulate ce sunt mai mici decât valoarea 1 milimetru.**

Neutilizabil in circuitul civil

DATE DESPRE IMOBILUL NR. 17660

Oficiul de Cadastru şi Publicitate Imobiliară ARGES
Biroul de Cadastru şi Publicitate Imobiliară Costesti

A. Partea I. Descrierea imobilului

TEREN Extravilan

Adresa: Jud. Arges

Nr. Crt	Nr cadastral Nr. topografic	Suprafaţa* (mp)	Observaţii / Referinţe
A1		1.000	Sector cadastral:67 Teren neimprejmuit;

B. Partea II. Proprietari şi acte

Inscrieri privitoare la dreptul de proprietate şi alte drepturi reale		Referinţe
/		
Act Administrativ nr. Adeverinta nr. 8595, din 19/09/2025 emis de PRIMĂRIA COMUNEI BUZOEȘTI;		
B1	Inscrierea posesiei, drept de PROPRIETATE, dobandit prin Lege, cota actuala 1/1, cota initiala 1/1	A1
	1) **NEIDENTIFICAT NEIDENTIFICAT**, CIF:0000000000000	
Act Normativ nr. 7, din 13/03/1996 emis de PARLAMENTUL ROMANIEI (art. 13);		
B2	Se noteaza mentiunea de proprietar neidentificat.	A1

C. Partea III. SARCINI .

Inscrieri privind dezmembramintele dreptului de proprietate, drepturi reale de garanţie şi sarcini	Referinţe
NU SUNT	

Neutilizabil în circuitul civil

Anexa Nr. 1 La Partea I

Teren

Nr cadastral	Suprafaţa (mp)*	Observaţii / Referinţe
	1.000	

* Suprafaţa este determinată in planul de proiecţie Stereo 70.

DETALII LINIARE IMOBIL



Date referitoare la teren

Crt	Categorie folosinţă	Intra vilan	Suprafaţa (mp)	Tarla	Parcelă	Nr. topo	Observaţii / Referinţe
1	arabil	NU	1.000	57	629	-	

Lungime Segmente

1) Valorile lungimilor segmentelor sunt obţinute din proiecţie în plan.

Punct început	X / Y	Punct sfârşit	X / Y	Lungime segment (** (m)
1	497.996,387 339.627,35	2	497.997,228 339.626,758	1.028
2	497.997,228 339.626,758	3	498.724,448 340.303,468	993.371
3	498.724,448 340.303,468	4	498.723,592 340.304,047	1.033
4	498.723,592 340.304,047	1	497.996,387 339.627,35	993.351

**** Lungimile segmentelor sunt determinate în planul de proiecţie Stereo 70 şi sunt rotunjite la 1 milimetru.**

Document care conține date cu caracter personal, protejat de prevederile Regulamentului (UE) nr. 679/2016 și Legii 190/2018

***** Distanţa dintre puncte este formată din segmente cumulate ce sunt mai mici decât valoarea 1 milimetru.**

Neutilizabil in circuitul civil

DATE DESPRE IMOBILUL NR. 17661

Oficiul de Cadastru şi Publicitate Imobiliară ARGES
Biroul de Cadastru şi Publicitate Imobiliară Costesti

A. Partea I. Descrierea imobilului

TEREN Extravilan

Adresa: Jud. Arges

Nr. Crt	Nr cadastral Nr. topografic	Suprafaţa* (mp)	Observaţii / Referinţe
A1		13.900	Sector cadastral:67 Teren neimprejmuit;

B. Partea II. Proprietari şi acte

Inscrieri privitoare la dreptul de proprietate şi alte drepturi reale		Referinţe
/		
Act Administrativ nr. 42138, din 06/05/1994 emis de CJSDPAT ARGES;		
B1	Intabulare, drept de PROPRIETATE, dobandit prin Reconstituire, cota actuala 1/1, cota initiala 1/1	A1
	1) **STOICA P DUMITRU**	

C. Partea III. SARCINI .

Inscrieri privind dezmembramintele dreptului de proprietate, drepturi reale de garanţie şi sarcini	Referinţe
NU SUNT	

Neutilizabil în circuitul civil

Anexa Nr. 1 La Partea I

Teren

Nr cadastral	Suprafaţa (mp)*	Observaţii / Referinţe
	13.900	

* Suprafaţa este determinată in planul de proiecţie Stereo 70.

DETALII LINIARE IMOBIL



Date referitoare la teren

Crt	Categorie folosință	Intra vilan	Suprafaţa (mp)	Tarla	Parcelă	Nr. topo	Observaţii / Referinţe
1	arabil	NU	13.900	57	629	-	

Lungime Segmente
1) Valorile lungimilor segmentelor sunt obţinute din proiecţie în plan.

Punct început	X / Y	Punct sfârşit	X / Y	Lungime segment (** (m)
1	497.997,228 339.626,758	2	498.008,914 339.618,521	14.297
2	498.008,914 339.618,521	3	498.736,337 340.295,42	993.648
3	498.736,337 340.295,42	4	498.724,448 340.303,468	14.357
4	498.724,448 340.303,468	1	497.997,228 339.626,758	993.371

**** Lungimile segmentelor sunt determinate în planul de proiecţie Stereo 70 şi sunt rotunjite la 1 milimetru.**

Document care conține date cu caracter personal, protejat de prevederile Regulamentului (UE) nr. 679/2016 și Legii 190/2018

***** Distanţa dintre puncte este formată din segmente cumulate ce sunt mai mici decât valoarea 1 milimetru.**

Neutilizabil in circuitul civil

DATE DESPRE IMOBILUL NR. 17662

Oficiul de Cadastru şi Publicitate Imobiliară ARGES
Biroul de Cadastru şi Publicitate Imobiliară Costesti

A. Partea I. Descrierea imobilului

TEREN Extravilan

Adresa: Jud. Arges

Nr. Crt	Nr cadastral Nr. topografic	Suprafaţa* (mp)	Observaţii / Referinţe
A1		14.800	Sector cadastral:67 Teren neimprejmuit;

B. Partea II. Proprietari şi acte

Inscrieri privitoare la dreptul de proprietate şi alte drepturi reale		Referinţe
/		
Act Administrativ nr. 46150, din 01/07/1994 emis de CJSDPAT ARGES;		
B1	Intabulare, drept de PROPRIETATE, dobandit prin Reconstituire, cota actuala 1/1, cota initiala 1/1	A1
	1) **RADU M CONSTANTIN**	

C. Partea III. SARCINI .

Inscrieri privind dezmembramintele dreptului de proprietate, drepturi reale de garanţie şi sarcini	Referinţe
NU SUNT	

Neutilizabil în circuitul civil

Anexa Nr. 1 La Partea I

Teren

Nr cadastral	Suprafaţa (mp)*	Observaţii / Referinţe
	14.800	

* Suprafaţa este determinată in planul de proiecţie Stereo 70.

DETALII LINIARE IMOBIL



Date referitoare la teren

Crt	Categorie folosință	Intra vilan	Suprafaţa (mp)	Tarla	Parcelă	Nr. topo	Observaţii / Referinţe
1	arabil	NU	14.800	57	629	-	

Lungime Segmente
1) Valorile lungimilor segmentelor sunt obţinute din proiecţie în plan.

Punct început	X / Y	Punct sfârşit	X / Y	Lungime segment (** (m)
1	498.008,914 339.618,521	2	498.016,263 339.613,34	8.992
2	498.016,263 339.613,34	3	498.021,302 339.609,788	6.165
3	498.021,302 339.609,788	4	498.755,556 340.293,043	1002.979
4	498.755,556 340.293,043	5	498.737,723 340.294,482	17.891
5	498.737,723 340.294,482	6	498.736,337 340.295,42	1.674

Document care conține date cu caracter personal, protejat de prevederile Regulamentului (UE) nr. 679/2016 și Legii 190/2018

Punct început	X / Y	Punct sfârşit	X / Y	Lungime segment (** (m)
6	498.736,337 340.295,42	1	498.008,914 339.618,521	993.648

** Lungimile segmentelor sunt determinate în planul de proiecţie Stereo 70 şi sunt rotunjite la 1 milimetru.
*** Distanţa dintre puncte este formată din segmente cumulate ce sunt mai mici decât valoarea 1 milimetru.

Neutilizabil in circuitul civil

DATE DESPRE IMOBILUL NR. 17663

Oficiul de Cadastru şi Publicitate Imobiliară ARGES
Biroul de Cadastru şi Publicitate Imobiliară Costesti

A. Partea I. Descrierea imobilului

TEREN Extravilan

Adresa: Jud. Arges

Nr. Crt	Nr cadastral Nr. topografic	Suprafaţa* (mp)	Observaţii / Referinţe
A1		6.100	Sector cadastral:67 Teren neimprejmuit;

B. Partea II. Proprietari şi acte

Inscrieri privitoare la dreptul de proprietate şi alte drepturi reale		Referinţe
/		
Hotarare Judecatoreasca nr. 9, din 04/01/2023 emis de JUDECATORIA COSTESTI;		
B1	Intabulare, drept de PROPRIETATE, dobandit prin Iesire Din Indiviziune, cota actuala 1/1, cota initiala 1/1	A1
	1) **PĂUN FLOAREA**	

C. Partea III. SARCINI .

Inscrieri privind dezmembramintele dreptului de proprietate, drepturi reale de garanţie şi sarcini	Referinţe
NU SUNT	

Neutilizabil în circuitul civil

Anexa Nr. 1 La Partea I

Teren

Nr cadastral	Suprafaţa (mp)*	Observaţii / Referinţe
	6.100	

* Suprafaţa este determinată in planul de proiecţie Stereo 70.

DETALII LINIARE IMOBIL



Date referitoare la teren

Crt	Categorie folosință	Intra vilan	Suprafaţa (mp)	Tarla	Parcelă	Nr. topo	Observaţii / Referinţe
1	arabil	NU	6.100	57	629	-	

Lungime Segmente
1) Valorile lungimilor segmentelor sunt obţinute din proiecţie în plan.

Punct început	X / Y	Punct sfârşit	X / Y	Lungime segment (** (m)
1	498.021,302 339.609,788	2	498.026,372 339.606,215	6.203
2	498.026,372 339.606,215	3	498.763,605 340.292,243	1007.049
3	498.763,605 340.292,243	4	498.760,057 340.292,68	3.575
4	498.760,057 340.292,68	5	498.755,556 340.293,043	4.516
5	498.755,556 340.293,043	1	498.021,302 339.609,788	1002.979

Document care conține date cu caracter personal, protejat de prevederile Regulamentului (UE) nr. 679/2016 și Legii 190/2018

**** Lungimile segmentelor sunt determinate în planul de proiecţie Stereo 70 şi sunt rotunjite la 1 milimetru.**
***** Distanţa dintre puncte este formată din segmente cumulate ce sunt mai mici decât valoarea 1 milimetru.**

Neutilizabil in circuitul civil

DATE DESPRE IMOBILUL NR. 17665

Oficiul de Cadastru şi Publicitate Imobiliară ARGES
Biroul de Cadastru şi Publicitate Imobiliară Costesti

A. Partea I. Descrierea imobilului

Nr. CF vechi:368
Nr. cadastral vechi:542

TEREN Extravilan

Adresa: Jud. Arges

Nr. Crt	Nr cadastral Nr. topografic	Suprafaţa* (mp)	Observaţii / Referinţe
A1	82569	Din acte: 9.400 Masurata: 5.716	Sector cadastral:67 Teren neimprejmuit;

B. Partea II. Proprietari şi acte

Inscrieri privitoare la dreptul de proprietate şi alte drepturi reale		Referinţe
2790 / 13/02/2025		
Act Notarial nr. 3, din 12/02/2025 emis de Mihailescu Oana Andreea (act notarial nr 71 din 31.01.2025, emis de Mihailescu Oana Andreea;act notarial nr 70 din 31.01.2025, emis de Mihailescu Oana Andreea);		
B2	Intabulare, drept de PROPRIETATE, bun propriu, dobandit prin Succesiune, cota actuala 1/2, cota initiala 1/2	A1
	1) **MARTIN CĂTĂLINA-IONELA**	
38990 / 23/12/2025		
Act Notarial nr. 882, din 22/12/2025 emis de Mihailescu Oana Andreea;		
B4	Intabulare, drept de PROPRIETATE- bun propriu, dobandit prin Iesire Din Indiviziune, cota actuala 1/2, cota initiala 1/2	A1
	1) **MARTIN CĂTĂLINA-IONELA**	
2452 / 30/01/2026		
Act Notarial nr. 166, din 16/01/2026 emis de DANCIU NARCIS VIOREL;		
B5	se noteaza promisiunea bilaterala de vanzare cumparare autentificata sub nr. 166/16.01.2026 de notar public Danciu Narcis-Viorel, urmand ca actul de vanzare cumparare in forma autentica sa fie incheiat pana la data de 31.01.2029 inclusiv,	A1
	1) **IANCU DORINEL**, casatorit cu 2) **IANCU ANDREEA DANA**	

C. Partea III. SARCINI .

Inscrieri privind dezmembramintele dreptului de proprietate, drepturi reale de garanţie şi sarcini	Referinţe
NU SUNT	

Neautorizat Oficiul de Cadastru

Anexa Nr. 1 La Partea I

Teren

Nr cadastral	Suprafaţa (mp)*	Observaţii / Referinţe
82569	Din acte: 9.400 Masurata: 5.716	

* Suprafaţa este determinată in planul de proiecţie Stereo 70.

DETALII LINIARE IMOBIL



Date referitoare la teren

Crt	Categorie folosinţă	Intra vilan	Suprafaţa (mp)	Tarla	Parcelă	Nr. topo	Observaţii / Referinţe
1	arabil	NU	5.716	57	629	-	

Lungime Segmente

1) Valorile lungimilor segmentelor sunt obţinute din proiecţie în plan.

Punct început	X / Y	Punct sfârşit	X / Y	Lungime segment (** (m)
1	498.776,26 340.291,017	2	498.768,618 340.291,625	7.666
2	498.768,618 340.291,625	3	498.616,25 340.149,839	208.133
3	498.616,25 340.149,839	4	498.599,459 340.134,215	22.936
4	498.599,459 340.134,215	5	498.029,603 339.603,937	778.415
5	498.029,603 339.603,937	6	498.034,323 339.600,61	5.775

Document care conține date cu caracter personal, protejat de prevederile Regulamentului (UE) nr. 679/2016 și Legii 190/2018

Punct început	X / Y	Punct sfârşit	X / Y	Lungime segment (** (m)
6	498.034,323 339.600,61	1	498.776,26 340.291,017	1013.475

** Lungimile segmentelor sunt determinate în planul de proiecţie Stereo 70 şi sunt rotunjite la 1 milimetru.
*** Distanţa dintre puncte este formată din segmente cumulate ce sunt mai mici decât valoarea 1 milimetru.

Neutilizabil in circuitul civil

DATE DESPRE IMOBILUL NR. 17667

Oficiul de Cadastru şi Publicitate Imobiliară ARGES
Biroul de Cadastru şi Publicitate Imobiliară Costesti

A. Partea I. Descrierea imobilului

TEREN Extravilan

Adresa: Jud. Arges

Nr. Crt	Nr cadastral Nr. topografic	Suprafaţa* (mp)	Observaţii / Referinţe
A1	83668	8.225	Sector cadastral:67 Teren neimprejmuit;

B. Partea II. Proprietari şi acte

Inscrieri privitoare la dreptul de proprietate şi alte drepturi reale		Referinţe
14139 / 21/11/2017		
Act Notarial nr. 3027, din 17/11/2017 emis de Bogos Nicoleta Romanita;		
B1	Se infiinteaza cartea funciara 83668 a imobilului cu numarul cadastral 83668/Buzoesti, rezultat din dezmembrarea imobilului cu numarul cadastral 83477 inscris in cartea funciara 83477;	A1
14145 / 21/11/2017		
Act Notarial nr. 3031, din 17/11/2017 emis de Bogos Nicoleta Romanita;		
B4	Intabulare, drept de PROPRIETATEbun comun, dobandit prin Conventie, cota actuala 1/1, cota initiala 1/1	A1
	1) **PĂUN RELU LAURENŢIU**, casatorit cu 2) **PĂUN GEORGETA**	

C. Partea III. SARCINI .

Inscrieri privind dezmembramintele dreptului de proprietate, drepturi reale de garanţie şi sarcini	Referinţe
NU SUNT	

Neutilizabil în circuitul civil

Anexa Nr. 1 La Partea I

Teren

Nr cadastral	Suprafaţa (mp)*	Observaţii / Referinţe
83668	8.225	

* Suprafaţa este determinată in planul de proiecţie Stereo 70.

DETALII LINIARE IMOBIL



Date referitoare la teren

Crt	Categorie folosință	Intra vilan	Suprafaţa (mp)	Tarla	Parcelă	Nr. topo	Observaţii / Referinţe
1	arabil	NU	8.225	57	629	-	

Lungime Segmente
1) Valorile lungimilor segmentelor sunt obţinute din proiecţie în plan.

Punct început	X / Y	Punct sfârşit	X / Y	Lungime segment (** (m)
1	498.091,671 339.573,285	2	498.099,212 339.570,604	8.003
2	498.099,212 339.570,604	3	498.102,199 339.569,543	3.17
3	498.102,199 339.569,543	4	498.800,228 340.281,772	997.254
4	498.800,228 340.281,772	5	498.794,455 340.284,946	6.588
5	498.794,455 340.284,946	1	498.091,671 339.573,285	1000.183

Document care conține date cu caracter personal, protejat de prevederile Regulamentului (UE) nr. 679/2016 și Legii 190/2018

**** Lungimile segmentelor sunt determinate în planul de proiecţie Stereo 70 şi sunt rotunjite la 1 milimetru.**
***** Distanţa dintre puncte este formată din segmente cumulate ce sunt mai mici decât valoarea 1 milimetru.**

Neutilizabil in circuitul civil

DATE DESPRE IMOBILUL NR. 17668

Oficiul de Cadastru şi Publicitate Imobiliară ARGES
Biroul de Cadastru şi Publicitate Imobiliară Costesti

A. Partea I. Descrierea imobilului

TEREN Extravilan

Adresa: Jud. Arges

Nr. Crt	Nr cadastral Nr. topografic	Suprafaţa* (mp)	Observaţii / Referinţe
A1	83667	15.000	Sector cadastral:67 Teren neimprejmuit;

B. Partea II. Proprietari şi acte

Inscrieri privitoare la dreptul de proprietate şi alte drepturi reale		Referinţe
14139 / 21/11/2017		
Act Notarial nr. 3027, din 17/11/2017 emis de Bogos Nicoleta Romanita;		
B1	Se infiinteaza cartea funciara 83667 a imobilului cu numarul cadastral 83667/Buzoesti, rezultat din dezmembrarea imobilului cu numarul cadastral 83477 inscris in cartea funciara 83477;	A1
14143 / 21/11/2017		
Act Notarial nr. 3030, din 17/11/2017 emis de Bogos Nicoleta Romanita;		
B4	Intabulare, drept de PROPRIETATEbun propriu, dobandit prin Conventie, cota actuala 1/1, cota initiala 1/1	A1
	1) **POPESCU MIRELA**, necasatorita	

C. Partea III. SARCINI .

Inscrieri privind dezmembramintele dreptului de proprietate, drepturi reale de garanţie şi sarcini	Referinţe
NU SUNT	

Neutilizabil în circuitul civil

Anexa Nr. 1 La Partea I

Teren

Nr cadastral	Suprafaţa (mp)*	Observaţii / Referinţe
83667	15.000	

* Suprafaţa este determinată in planul de proiecţie Stereo 70.

DETALII LINIARE IMOBIL



Date referitoare la teren

Crt	Categorie folosinţă	Intra vilan	Suprafaţa (mp)	Tarla	Parcelă	Nr. topo	Observaţii / Referinţe
1	arabil	NU	15.000	57	629	-	

Lungime Segmente

1) Valorile lungimilor segmentelor sunt obţinute din proiecţie în plan.

Punct început	X / Y	Punct sfârşit	X / Y	Lungime segment (** (m)
1	498.065,023 339.582,759	2	498.091,671 339.573,285	28.282
2	498.091,671 339.573,285	3	498.794,455 340.284,946	1000.183
3	498.794,455 340.284,946	4	498.790,487 340.287,128	4.528
4	498.790,487 340.287,128	1	498.065,023 339.582,759	1011.155

**** Lungimile segmentelor sunt determinate în planul de proiecţie Stereo 70 şi sunt rotunjite la 1 milimetru.**

Document care conține date cu caracter personal, protejat de prevederile Regulamentului (UE) nr. 679/2016 și Legii 190/2018

***** Distanţa dintre puncte este formată din segmente cumulate ce sunt mai mici decât valoarea 1 milimetru.**

Neutilizabil in circuitul civil

DATE DESPRE IMOBILUL NR. 17670

Oficiul de Cadastru şi Publicitate Imobiliară ARGES
Biroul de Cadastru şi Publicitate Imobiliară Costesti

A. Partea I. Descrierea imobilului

TEREN Extravilan

Adresa: Jud. Arges

Nr. Crt	Nr cadastral Nr. topografic	Suprafaţa* (mp)	Observaţii / Referinţe
A1		8.800	Sector cadastral:67 Teren neimprejmuit;

B. Partea II. Proprietari şi acte

Inscrieri privitoare la dreptul de proprietate şi alte drepturi reale		Referinţe
/		
Act Notarial nr. 230, din 27/10/2004 emis de BNP CRACIUN IRINA;		
B1	Intabulare, drept de PROPRIETATE, dobandit prin Succesiune, cota actuala 1/4, cota initiala 1/4	A1
	1) **BĂRICĂ FLOAREA**	
Act Notarial nr. 16, din 19/01/1996 emis de NP DANCIU ILIE;		
B2	Intabulare, drept de PROPRIETATE, dobandit prin Succesiune, cota actuala 3/4, cota initiala 3/4	A1
	1) **BĂRICĂ FLOAREA**	

C. Partea III. SARCINI .

Inscrieri privind dezmembramintele dreptului de proprietate, drepturi reale de garanţie şi sarcini	Referinţe
NU SUNT	

Neutilizabil în circuitul civil

Anexa Nr. 1 La Partea I

Teren

Nr cadastral	Suprafaţa (mp)*	Observaţii / Referinţe
	8.800	

* Suprafaţa este determinată in planul de proiecţie Stereo 70.

DETALII LINIARE IMOBIL

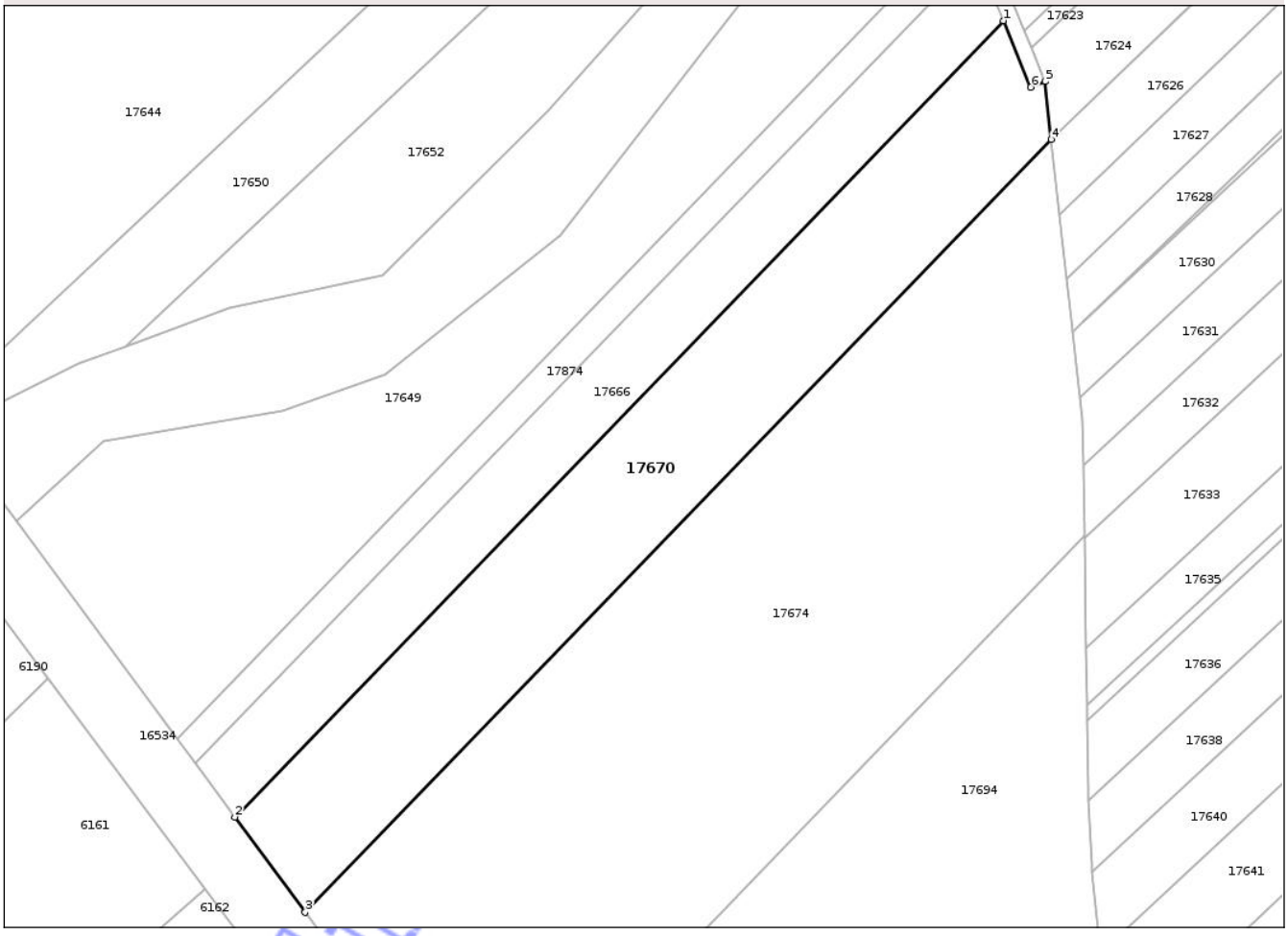

Date referitoare la teren

Crt	Categorie folosinţă	Intra vilan	Suprafaţa (mp)	Tarla	Parcelă	Nr. topo	Observaţii / Referinţe
1	arabil	NU	8.800	57	629	-	

Lungime Segmente
1) Valorile lungimilor segmentelor sunt obţinute din proiecţie în plan.

Punct început	X / Y	Punct sfârşit	X / Y	Lungime segment (** (m)
1	497.895,007 340.033,209	2	497.693,376 339.824,565	290.151
2	497.693,376 339.824,565	3	497.711,862 339.799,567	31.091
3	497.711,862 339.799,567	4	497.907,63 340.002,143	281.713
4	497.907,63 340.002,143	5	497.905,955 340.017,3	15.249
5	497.905,955 340.017,3	6	497.902,261 340.015,764	4.001

Document care conține date cu caracter personal, protejat de prevederile Regulamentului (UE) nr. 679/2016 și Legii 190/2018

Punct început	X / Y	Punct sfârşit	X / Y	Lungime segment (** (m)
6	497.902,261 340.015,764	1	497.895,007 340.033,209	18.893

** Lungimile segmentelor sunt determinate în planul de proiecţie Stereo 70 şi sunt rotunjite la 1 milimetru.
*** Distanţa dintre puncte este formată din segmente cumulate ce sunt mai mici decât valoarea 1 milimetru.

Neutilizabil in circuitul civil

DATE DESPRE IMOBILUL NR. 17664

Oficiul de Cadastru şi Publicitate Imobiliară ARGES
Biroul de Cadastru şi Publicitate Imobiliară Costesti

A. Partea I. Descrierea imobilului

TEREN Extravilan

Adresa: Jud. Arges

Nr. Crt	Nr cadastral Nr. topografic	Suprafaţa* (mp)	Observaţii / Referinţe
A1		3.900	Sector cadastral:67 Teren neimprejmuit;

B. Partea II. Proprietari şi acte

Inscrieri privitoare la dreptul de proprietate şi alte drepturi reale		Referinţe
/		
Hotarare Judecatoreasca nr. 9, din 04/01/2023 emis de JUDECATORIA COSTESTI;		
B1	Intabulare, drept de PROPRIETATE, dobandit prin Iesire Din Indiviziune, cota actuala 1/1, cota initiala 1/1	A1
	1) **PĂUN FLOAREA**	

C. Partea III. SARCINI .

Inscrieri privind dezmembramintele dreptului de proprietate, drepturi reale de garanţie şi sarcini	Referinţe
NU SUNT	

Neutilizabil în circuitul civil

Anexa Nr. 1 La Partea I

Teren

Nr cadastral	Suprafaţa (mp)*	Observaţii / Referinţe
	3.900	

* Suprafaţa este determinată in planul de proiecţie Stereo 70.

DETALII LINIARE IMOBIL



Date referitoare la teren

Crt	Categorie folosință	Intra vilan	Suprafaţa (mp)	Tarla	Parcelă	Nr. topo	Observaţii / Referinţe
1	arabil	NU	3.900	57	629	-	

Lungime Segmente
1) Valorile lungimilor segmentelor sunt obţinute din proiecţie în plan.

Punct început	X / Y	Punct sfârşit	X / Y	Lungime segment (** (m)
1	498.026,372 339.606,215	2	498.029,603 339.603,937	3.953
2	498.029,603 339.603,937	3	498.599,459 340.134,215	778.415
3	498.599,459 340.134,215	4	498.616,25 340.149,839	22.936
4	498.616,25 340.149,839	5	498.768,618 340.291,625	208.133
5	498.768,618 340.291,625	6	498.767,282 340.291,789	1.346

Document care conține date cu caracter personal, protejat de prevederile Regulamentului (UE) nr. 679/2016 și Legii 190/2018

Punct început	X / Y	Punct sfârşit	X / Y	Lungime segment (** (m)
6	498.767,282 340.291,789	7	498.763,605 340.292,243	3.705
7	498.763,605 340.292,243	1	498.026,372 339.606,215	1007.049

** Lungimile segmentelor sunt determinate în planul de proiecţie Stereo 70 şi sunt rotunjite la 1 milimetru.
*** Distanţa dintre puncte este formată din segmente cumulate ce sunt mai mici decât valoarea 1 milimetru.

Neutilizabil in circuitul civil

DATE DESPRE IMOBILUL NR. 17666

Oficiul de Cadastru şi Publicitate Imobiliară ARGES
Biroul de Cadastru şi Publicitate Imobiliară Costesti

A. Partea I. Descrierea imobilului

TEREN Extravilan

Adresa: Jud. Arges

Nr. Crt	Nr cadastral Nr. topografic	Suprafaţa* (mp)	Observaţii / Referinţe
A1		Din acte: 7.400 Masurata: 5.000	Sector cadastral:67 Teren neimprejmuit;

B. Partea II. Proprietari şi acte

Inscrieri privitoare la dreptul de proprietate şi alte drepturi reale		Referinţe
/		
Act Administrativ nr. 58488, din 05/12/1994 emis de CJSDPAT ARGES;		
B1	Intabulare, drept de PROPRIETATE, dobandit prin Reconstituire, cota actuala 1/1, cota initiala 1/1	A1
	1) **RADU ZAMFIR**	

C. Partea III. SARCINI .

Inscrieri privind dezmembramintele dreptului de proprietate, drepturi reale de garanţie şi sarcini	Referinţe
NU SUNT	

Neutilizabil în circuitul civil

Anexa Nr. 1 La Partea I

Teren

Nr cadastral	Suprafaţa (mp)*	Observaţii / Referinţe
	Din acte: 7.400 Masurata: 5.000	

* Suprafaţa este determinată in planul de proiecţie Stereo 70.

DETALII LINIARE IMOBIL

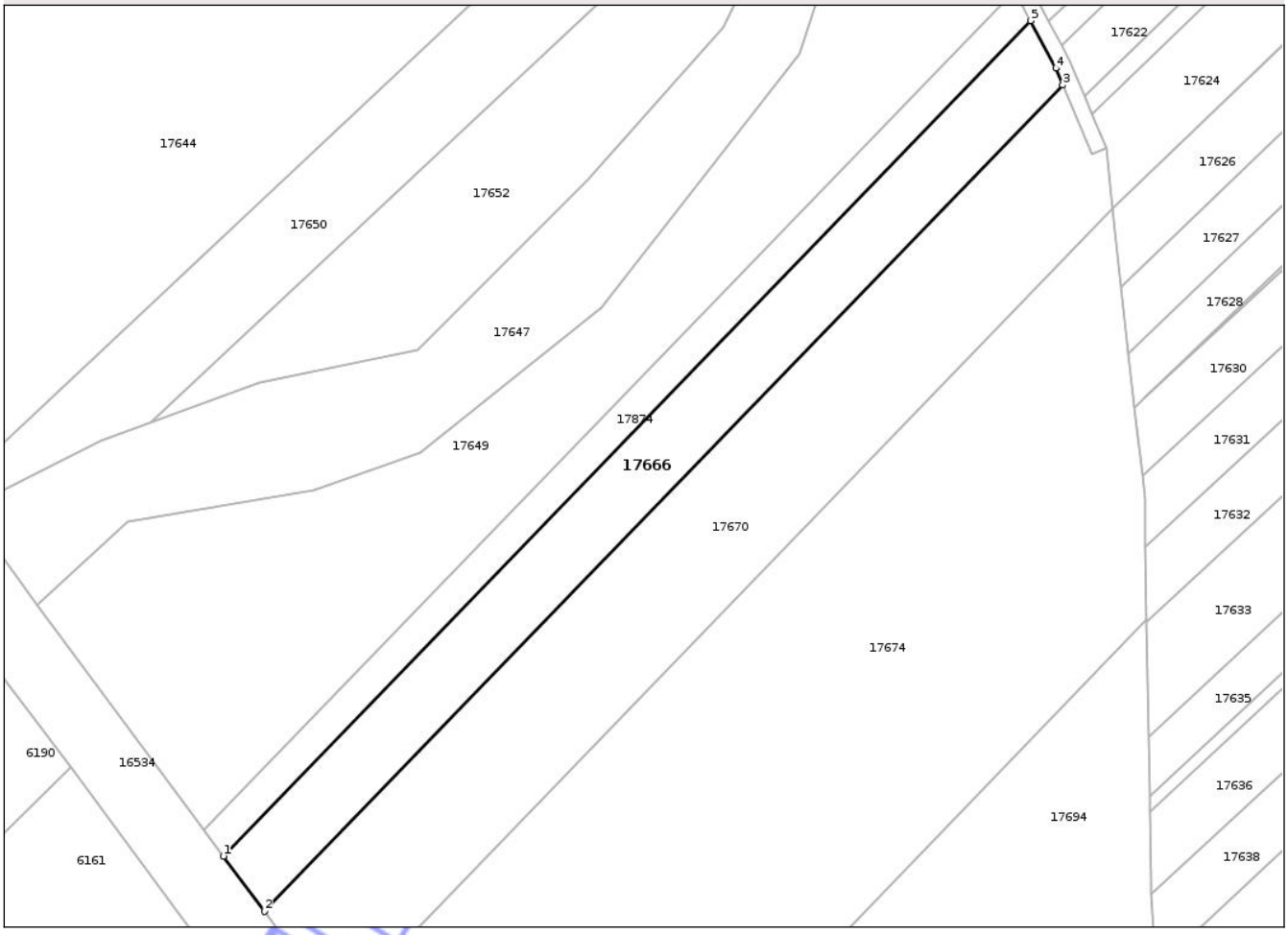

Date referitoare la teren

Crt	Categorie folosinţă	Intra vilan	Suprafaţa (mp)	Tarla	Parcelă	Nr. topo	Observaţii / Referinţe
1	arabil	NU	5.000	57	629	-	

Lungime Segmente

1) Valorile lungimilor segmentelor sunt obţinute din proiecţie în plan.

Punct început	X / Y	Punct sfârşit	X / Y	Lungime segment (** (m)
1	497.683,05 339.838,529	2	497.693,376 339.824,565	17.367
2	497.693,376 339.824,565	3	497.895,007 340.033,209	290.151
3	497.895,007 340.033,209	4	497.893,243 340.037,453	4.596
4	497.893,243 340.037,453	5	497.886,871 340.049,439	13.574
5	497.886,871 340.049,439	1	497.683,05 339.838,529	293.302

Document care conține date cu caracter personal, protejat de prevederile Regulamentului (UE) nr. 679/2016 și Legii 190/2018

**** Lungimile segmentelor sunt determinate în planul de proiecţie Stereo 70 şi sunt rotunjite la 1 milimetru.**
***** Distanţa dintre puncte este formată din segmente cumulate ce sunt mai mici decât valoarea 1 milimetru.**

Neutilizabil în circuitul civil

DATE DESPRE IMOBILUL NR. 17669

Oficiul de Cadastru şi Publicitate Imobiliară ARGES
Biroul de Cadastru şi Publicitate Imobiliară Costesti

A. Partea I. Descrierea imobilului

TEREN Extravilan

Adresa: Jud. Arges

Nr. Crt	Nr cadastral Nr. topografic	Suprafaţa* (mp)	Observaţii / Referinţe
A1	91140	1.975	Sector cadastral:67 Teren neimprejmuit;

B. Partea II. Proprietari şi acte

Inscrieri privitoare la dreptul de proprietate şi alte drepturi reale		Referinţe
29053 / 20/10/2021		
Act Notarial nr. 5729, din 15/10/2021 emis de DANCIU ILIE;		
B2	Intabulare, drept de PROPRIETATE, bun comun, dobandit prin Conventie, cota actuala 1/1, cota initiala 1/1	A1
	1) **IANCU FLORIN-ȘTEFĂNIȚĂ**, căsătorit cu 2) **IANCU ELENA**	

C. Partea III. SARCINI .

Inscrieri privind dezmembramintele dreptului de proprietate, drepturi reale de garanţie şi sarcini	Referinţe
NU SUNT	

Neutilizabil în circuitul civil

Anexa Nr. 1 La Partea I

Teren

Nr cadastral	Suprafaţa (mp)*	Observaţii / Referinţe
91140	1.975	

* Suprafaţa este determinată in planul de proiecţie Stereo 70.

DETALII LINIARE IMOBIL



Date referitoare la teren

Crt	Categorie folosință	Intra vilan	Suprafaţa (mp)	Tarla	Parcelă	Nr. topo	Observaţii / Referinţe
1	arabil	NU	1.975	57	629	-	

Lungime Segmente
1) Valorile lungimilor segmentelor sunt obţinute din proiecţie în plan.

Punct început	X / Y	Punct sfârşit	X / Y	Lungime segment (** (m)
1	498.102,199 339.569,543	2	498.104,257 339.568,812	2.184
2	498.104,257 339.568,812	3	498.802,03 340.280,781	996.889
3	498.802,03 340.280,781	4	498.800,228 340.281,772	2.057
4	498.800,228 340.281,772	1	498.102,199 339.569,543	997.254

**** Lungimile segmentelor sunt determinate în planul de proiecţie Stereo 70 şi sunt rotunjite la 1 milimetru.**

Document care conține date cu caracter personal, protejat de prevederile Regulamentului (UE) nr. 679/2016 și Legii 190/2018

***** Distanţa dintre puncte este formată din segmente cumulate ce sunt mai mici decât valoarea 1 milimetru.**

Neutilizabil in circuitul civil

DATE DESPRE IMOBILUL NR. 17671

Oficiul de Cadastru şi Publicitate Imobiliară ARGES
Biroul de Cadastru şi Publicitate Imobiliară Costesti

A. Partea I. Descrierea imobilului

TEREN Extravilan

Adresa: Jud. Arges

Nr. Crt	Nr cadastral Nr. topografic	Suprafaţa* (mp)	Observaţii / Referinţe
A1		5.700	Sector cadastral:67 Teren neimprejmuit;

B. Partea II. Proprietari şi acte

Inscrieri privitoare la dreptul de proprietate şi alte drepturi reale		Referinţe
/		
Act Notarial nr. 362, din 09/12/1999 emis de BIN DANCIU ILIE;		
B1	Intabulare, drept de PROPRIETATE, dobandit prin Iesire Din Indiviziune, cota actuala 1/1, cota initiala 1/1	A1
	1) **MARINESCU MIRCEA-TEODOR**	

C. Partea III. SARCINI .

Inscrieri privind dezmembramintele dreptului de proprietate, drepturi reale de garanţie şi sarcini	Referinţe
NU SUNT	

Neutilizabil în circuitul civil

Anexa Nr. 1 La Partea I

Teren

Nr cadastral	Suprafaţa (mp)*	Observaţii / Referinţe
	5.700	

* Suprafaţa este determinată in planul de proiecţie Stereo 70.

DETALII LINIARE IMOBIL



Date referitoare la teren

Crt	Categorie folosință	Intra vilan	Suprafaţa (mp)	Tarla	Parcelă	Nr. topo	Observaţii / Referinţe
1	arabil	NU	5.700	57	629	-	

Lungime Segmente
1) Valorile lungimilor segmentelor sunt obţinute din proiecţie în plan.

Punct început	X / Y	Punct sfârşit	X / Y	Lungime segment (** (m)
1	498.104,257 339.568,812	2	498.110,198 339.566,701	6.305
2	498.110,198 339.566,701	3	498.807,235 340.277,919	995.837
3	498.807,235 340.277,919	4	498.802,03 340.280,781	5.94
4	498.802,03 340.280,781	1	498.104,257 339.568,812	996.889

**** Lungimile segmentelor sunt determinate în planul de proiecţie Stereo 70 şi sunt rotunjite la 1 milimetru.**

Document care conține date cu caracter personal, protejat de prevederile Regulamentului (UE) nr. 679/2016 și Legii 190/2018

***** Distanţa dintre puncte este formată din segmente cumulate ce sunt mai mici decât valoarea 1 milimetru.**

Neutilizabil in circuitul civil

DATE DESPRE IMOBILUL NR. 17672

Oficiul de Cadastru şi Publicitate Imobiliară ARGES
Biroul de Cadastru şi Publicitate Imobiliară Costesti

A. Partea I. Descrierea imobilului

TEREN Extravilan

Adresa: Jud. Arges

Nr. Crt	Nr cadastral Nr. topografic	Suprafaţa* (mp)	Observaţii / Referinţe
A1		5.000	Sector cadastral:67 Teren neimprejmuit;

B. Partea II. Proprietari şi acte

Inscrieri privitoare la dreptul de proprietate şi alte drepturi reale		Referinţe
/		
Act Administrativ nr. 79325, din 15/11/1995 emis de CJSDPAT ARGES;		
B1	Intabulare, drept de PROPRIETATE, dobandit prin Reconstituire, cota actuala 1/1, cota initiala 1/1	A1
	1) **COSTACHE C FLOAREA**	

C. Partea III. SARCINI .

Inscrieri privind dezmembramintele dreptului de proprietate, drepturi reale de garanţie şi sarcini	Referinţe
NU SUNT	

Neutilizabil în circuitul civil

Anexa Nr. 1 La Partea I

Teren

Nr cadastral	Suprafaţa (mp)*	Observaţii / Referinţe
	5.000	

* Suprafaţa este determinată in planul de proiecţie Stereo 70.

DETALII LINIARE IMOBIL



Date referitoare la teren

Crt	Categorie folosință	Intra vilan	Suprafaţa (mp)	Tarla	Parcelă	Nr. topo	Observaţii / Referinţe
1	arabil	NU	5.000	57	629	-	

Lungime Segmente
1) Valorile lungimilor segmentelor sunt obţinute din proiecţie în plan.

Punct început	X / Y	Punct sfârşit	X / Y	Lungime segment (** (m)
1	498.110,198 339.566,701	2	498.115,417 339.564,847	5.539
2	498.115,417 339.564,847	3	498.811,376 340.274,965	994.297
3	498.811,376 340.274,965	4	498.807,235 340.277,919	5.087
4	498.807,235 340.277,919	1	498.110,198 339.566,701	995.837

**** Lungimile segmentelor sunt determinate în planul de proiecţie Stereo 70 şi sunt rotunjite la 1 milimetru.**

Document care conține date cu caracter personal, protejat de prevederile Regulamentului (UE) nr. 679/2016 și Legii 190/2018

***** Distanţa dintre puncte este formată din segmente cumulate ce sunt mai mici decât valoarea 1 milimetru.**

Neutilizabil in circuitul civil

DATE DESPRE IMOBILUL NR. 17673

Oficiul de Cadastru şi Publicitate Imobiliară ARGES
Biroul de Cadastru şi Publicitate Imobiliară Costesti

A. Partea I. Descrierea imobilului

TEREN Extravilan

Adresa: Jud. Arges

Nr. Crt	Nr cadastral Nr. topografic	Suprafaţa* (mp)	Observaţii / Referinţe
A1	81453	14.600	Sector cadastral:67 Teren neimprejmuit;

B. Partea II. Proprietari şi acte

Inscrieri privitoare la dreptul de proprietate şi alte drepturi reale		Referinţe
1779 / 11/03/2013		
Act Notarial nr. 732, din 08/03/2013 emis de N.P. GRECU CARMEN;		
B3	Intabulare, drept de PROPRIETATEbun comun,, dobandit prin Conventie, cota actuala 1/1, cota initiala 1/1	A1
	1) **IANCU DORINEL**, , casatorit cu 2) **IANCU ANDREEA DANA**	

C. Partea III. SARCINI .

Inscrieri privind dezmembramintele dreptului de proprietate, drepturi reale de garanţie şi sarcini	Referinţe
NU SUNT	

Neutilizabil în circuitul civil

Anexa Nr. 1 La Partea I

Teren

Nr cadastral	Suprafaţa (mp)*	Observaţii / Referinţe
81453	14.600	

* Suprafaţa este determinată in planul de proiecţie Stereo 70.

DETALII LINIARE IMOBIL



Date referitoare la teren

Crt	Categorie folosință	Intra vilan	Suprafaţa (mp)	Tarla	Parcelă	Nr. topo	Observaţii / Referinţe
1	arabil	NU	14.600	57	629	-	

Lungime Segmente
1) Valorile lungimilor segmentelor sunt obţinute din proiecţie în plan.

Punct început	X / Y	Punct sfârşit	X / Y	Lungime segment (** (m)
1	498.118,59 339.563,72	2	498.133,399 339.558,46	15.715
2	498.133,399 339.558,46	3	498.821,543 340.268,028	988.448
3	498.821,543 340.268,028	4	498.818,516 340.269,874	3.545
4	498.818,516 340.269,874	5	498.813,277 340.273,556	6.403
5	498.813,277 340.273,556	6	498.811,376 340.274,965	2.366

Document care conține date cu caracter personal, protejat de prevederile Regulamentului (UE) nr. 679/2016 și Legii 190/2018

Punct început	X / Y	Punct sfârşit	X / Y	Lungime segment (** (m)
6	498.811,376 340.274,965	7	498.115,417 339.564,847	994.297
7	498.115,417 339.564,847	1	498.118,59 339.563,72	3.367

** Lungimile segmentelor sunt determinate în planul de proiecţie Stereo 70 şi sunt rotunjite la 1 milimetru.
*** Distanţa dintre puncte este formată din segmente cumulate ce sunt mai mici decât valoarea 1 milimetru.

Neutilizabil in circuitul civil

DATE DESPRE IMOBILUL NR. 17674

Oficiul de Cadastru şi Publicitate Imobiliară ARGES
Biroul de Cadastru şi Publicitate Imobiliară Costesti

A. Partea I. Descrierea imobilului

TEREN Extravilan

Adresa: Jud. Arges

Nr. Crt	Nr cadastral Nr. topografic	Suprafaţa* (mp)	Observaţii / Referinţe
A1		20.000	Sector cadastral:67 Teren neimprejmuit;

B. Partea II. Proprietari şi acte

Inscrieri privitoare la dreptul de proprietate şi alte drepturi reale		Referinţe
/		
Act Notarial nr. 4115, din 27/11/1997 emis de BIN DANCIU ILIE;		
B1	Intabulare, drept de PROPRIETATE, dobandit prin Iesire Din Indiviziune, cota actuala 1/1, cota initiala 1/1	A1
	1) **IONESCU ION**, 2	

C. Partea III. SARCINI .

Inscrieri privind dezmembramintele dreptului de proprietate, drepturi reale de garanţie şi sarcini	Referinţe
NU SUNT	

Neutilizabil în circuitul civil

Anexa Nr. 1 La Partea I

Teren

Nr cadastral	Suprafaţa (mp)*	Observaţii / Referinţe
	20.000	

* Suprafaţa este determinată in planul de proiecţie Stereo 70.

DETALII LINIARE IMOBIL

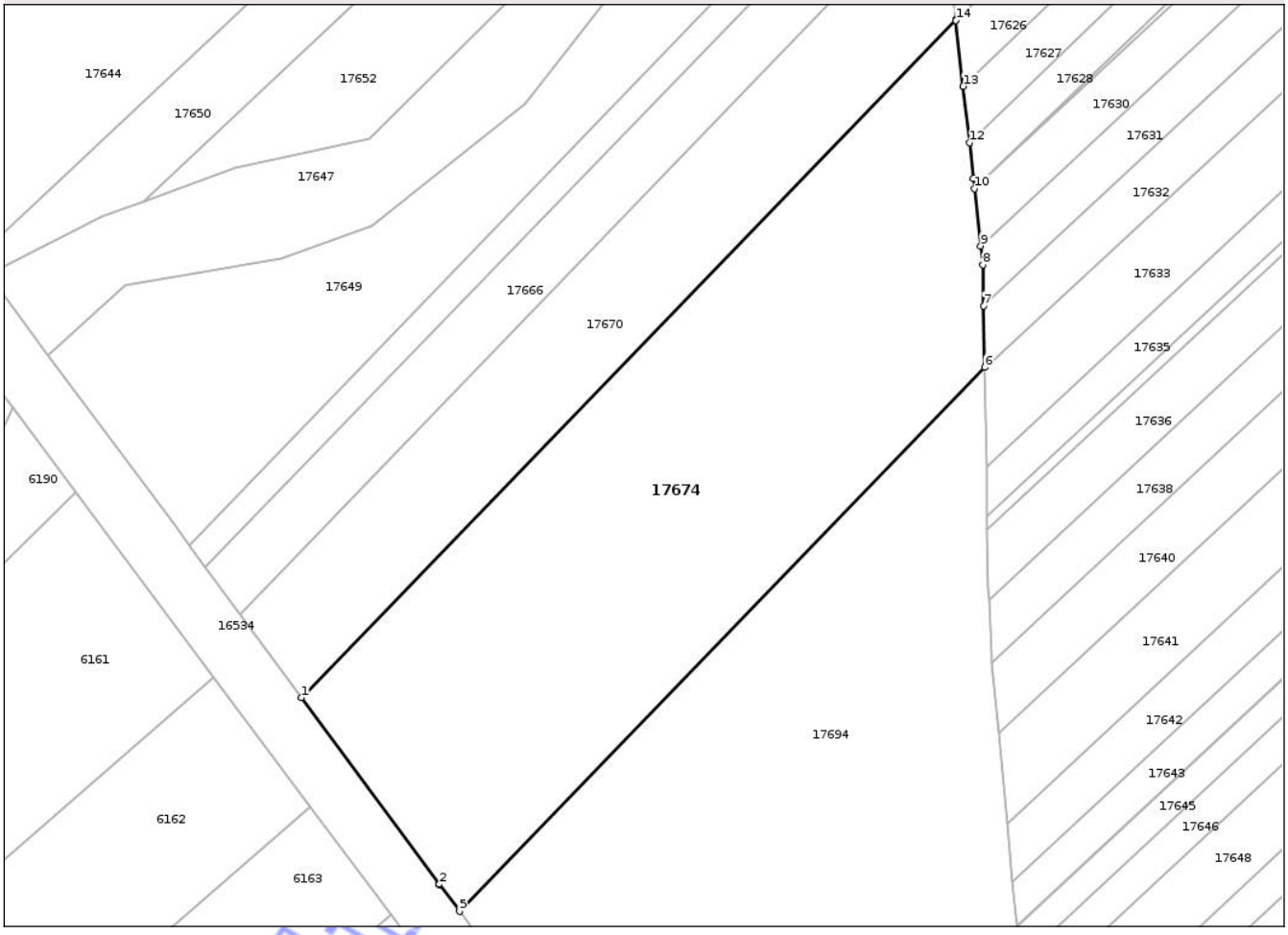

Date referitoare la teren

Crt	Categorie folosinţă	Intra vilan	Suprafaţa (mp)	Tarla	Parcelă	Nr. topo	Observaţii / Referinţe
1	arabil	NU	20.000	57	629	-	

Lungime Segmente
1) Valorile lungimilor segmentelor sunt obţinute din proiecţie în plan.

Punct început	X / Y	Punct sfârşit	X / Y	Lungime segment (** (m)
1	497.711,862 339.799,567	2	497.753,089 339.743,819	69.336
2	497.753,089 339.743,819	3	497.753,103 339.743,8	0.024
3	497.753,103 339.743,8	4	497.753,121 339.743,776	0.03
4	497.753,121 339.743,776	5	497.759,096 339.735,696	10.049
5	497.759,096 339.735,696	6	497.916,239 339.898,303	226.13

Document care conține date cu caracter personal, protejat de prevederile Regulamentului (UE) nr. 679/2016 și Legii 190/2018

Punct început	X / Y	Punct sfârşit	X / Y	Lungime segment (** (m)
6	497.916,239 339.898,303	7	497.915,93 339.916,645	18.345
7	497.915,93 339.916,645	8	497.915,724 339.928,911	12.268
8	497.915,724 339.928,911	9	497.915,101 339.934,552	5.675
9	497.915,101 339.934,552	10	497.913,206 339.951,689	17.241
10	497.913,206 339.951,689	11	497.912,876 339.954,675	3.004
11	497.912,876 339.954,675	12	497.911,691 339.965,4	10.79
12	497.911,691 339.965,4	13	497.909,827 339.982,265	16.968
13	497.909,827 339.982,265	14	497.907,653 340.001,93	19.785
14	497.907,653 340.001,93	15	497.907,63 340.002,143	0.214
15	497.907,63 340.002,143	1	497.711,862 339.799,567	281.713

**** Lungimile segmentelor sunt determinate în planul de proiecţie Stereo 70 şi sunt rotunjite la 1 milimetru.**
***** Distanţa dintre puncte este formată din segmente cumulate ce sunt mai mici decât valoarea 1 milimetru.**

Neutilizabil în circuitul civil

DATE DESPRE IMOBILUL NR. 17675

Oficiul de Cadastru şi Publicitate Imobiliară ARGES
Biroul de Cadastru şi Publicitate Imobiliară Costesti

A. Partea I. Descrierea imobilului

TEREN Extravilan

Adresa: Jud. Arges

Nr. Crt	Nr cadastral Nr. topografic	Suprafaţa* (mp)	Observaţii / Referinţe
A1	82880	20.000	Sector cadastral:67 Teren neimprejmuit;

B. Partea II. Proprietari şi acte

Inscrieri privitoare la dreptul de proprietate şi alte drepturi reale		Referinţe
8450 / 28/08/2015		
Act Administrativ nr. 54315, din 09/09/1994 emis de COMISIA JUDETEANA ARGES (hotarare judecatoreasca nr. 516/21-07-2004 emis de JUDECATORIA COSTESTI ; act administrativ nr. 4877/13-07-2015 emis de PRIMARIA BUZOESTI ; act administrativ nr. 4877/13-07-2015 (valabil 26.08.2015) emis de PRIMARIA BUZOESTI ;);		
B1	Intabulare, drept de PROPRIETATEbun propriu,, dobandit prin Iesire Din Indiviziune, cota actuala 1/1, cota initiala 1/1	A1
	1) **GHEORGHE ION**	

C. Partea III. SARCINI .

Inscrieri privind dezmembramintele dreptului de proprietate, drepturi reale de garanţie şi sarcini	Referinţe
NU SUNT	

Neutilizabil în circuitul civil

Anexa Nr. 1 La Partea I

Teren

Nr cadastral	Suprafaţa (mp)*	Observaţii / Referinţe
82880	20.000	

* Suprafaţa este determinată in planul de proiecţie Stereo 70.

DETALII LINIARE IMOBIL

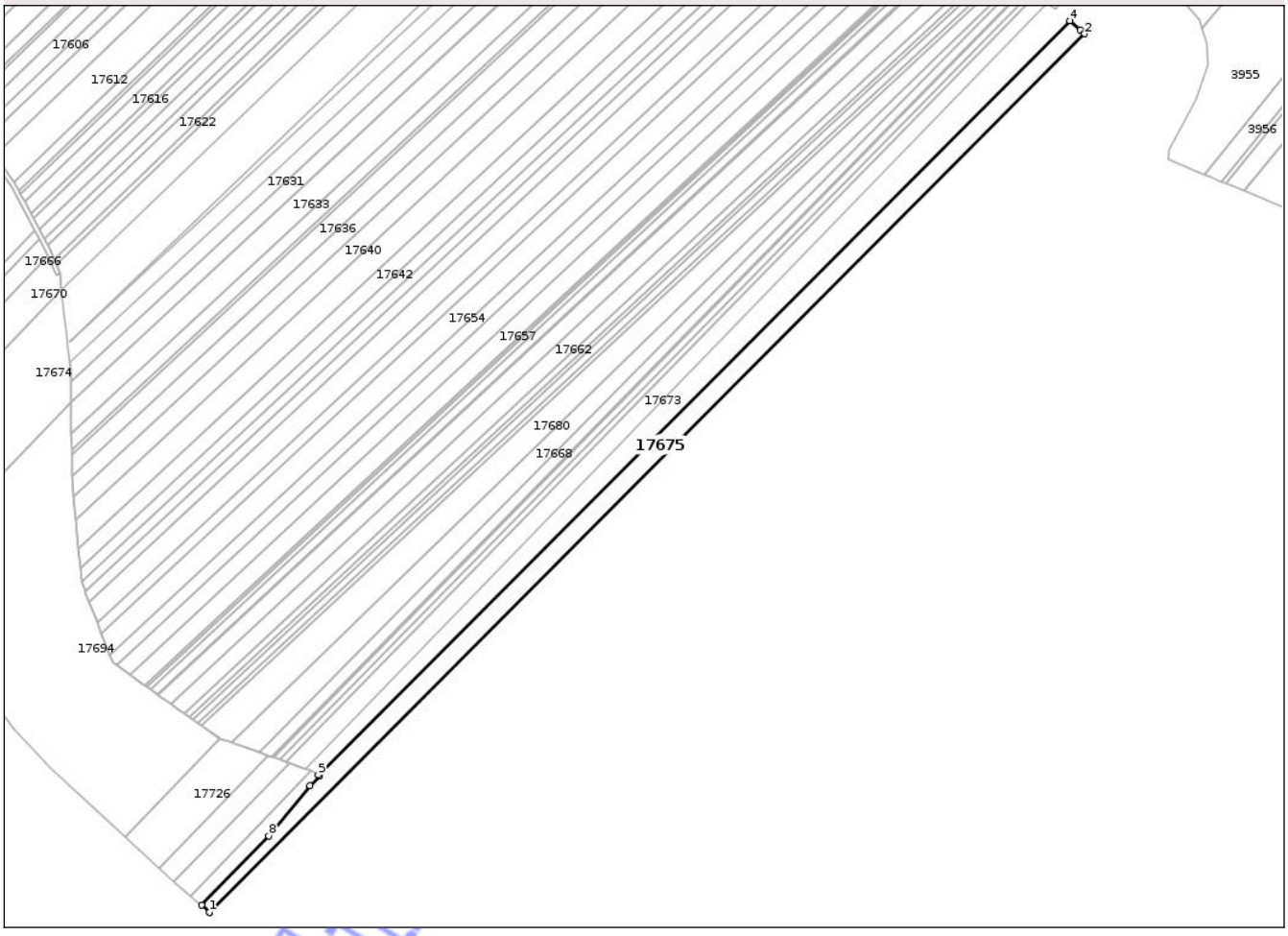

Date referitoare la teren

Crt	Categorie folosință	Intra vilan	Suprafaţa (mp)	Tarla	Parcelă	Nr. topo	Observaţii / Referinţe
1	arabil	NU	20.000	57	629	-	

Lungime Segmente
1) Valorile lungimilor segmentelor sunt obţinute din proiecţie în plan.

Punct început	X / Y	Punct sfârşit	X / Y	Lungime segment (** (m)
1	498.044,617 339.425,253	2	498.856,778 340.239,365	1149.949
2	498.856,778 340.239,365	3	498.852,728 340.242,937	5.4
3	498.852,728 340.242,937	4	498.843,08 340.251,445	12.864
4	498.843,08 340.251,445	5	498.145,731 339.552,421	987.386
5	498.145,731 339.552,421	6	498.146,956 339.551,685	1.429

Document care conține date cu caracter personal, protejat de prevederile Regulamentului (UE) nr. 679/2016 și Legii 190/2018

Punct început	X / Y	Punct sfârşit	X / Y	Lungime segment (** (m)
6	498.146,956 339.551,685	7	498.138,022 339.542,693	12.676
7	498.138,022 339.542,693	8	498.099,557 339.496,245	60.307
8	498.099,557 339.496,245	9	498.037,354 339.431,878	89.512
9	498.037,354 339.431,878	10	498.044,607 339.425,262	9.817
10	498.044,607 339.425,262	1	498.044,617 339.425,253	0.013

**** Lungimile segmentelor sunt determinate în planul de proiecţie Stereo 70 şi sunt rotunjite la 1 milimetru.**
***** Distanţa dintre puncte este formată din segmente cumulate ce sunt mai mici decât valoarea 1 milimetru.**

Neutilizabil in circuitul civil

DATE DESPRE IMOBILUL NR. 17676

Oficiul de Cadastru şi Publicitate Imobiliară ARGES
Biroul de Cadastru şi Publicitate Imobiliară Costesti

A. Partea I. Descrierea imobilului

TEREN Extravilan

Adresa: Jud. Arges

Nr. Crt	Nr cadastral Nr. topografic	Suprafaţa* (mp)	Observaţii / Referinţe
A1		15.000	Sector cadastral:67 Teren neimprejmuit;

B. Partea II. Proprietari şi acte

Inscrieri privitoare la dreptul de proprietate şi alte drepturi reale		Referinţe
/		
Act Notarial nr. 224, din 30/05/2013 emis de BIN CARMEN GRECU;		
B1	Intabulare, drept de PROPRIETATE, dobandit prin Succesiune, cota actuala 1/1, cota initiala 1/1	A1
	1) **MARINESCU GHEORGHE**	

C. Partea III. SARCINI .

Inscrieri privind dezmembramintele dreptului de proprietate, drepturi reale de garanţie şi sarcini	Referinţe
NU SUNT	

Neutilizabil în circuitul civil

Anexa Nr. 1 La Partea I

Teren

Nr cadastral	Suprafaţa (mp)*	Observaţii / Referinţe
	15.000	

* Suprafaţa este determinată in planul de proiecţie Stereo 70.

DETALII LINIARE IMOBIL

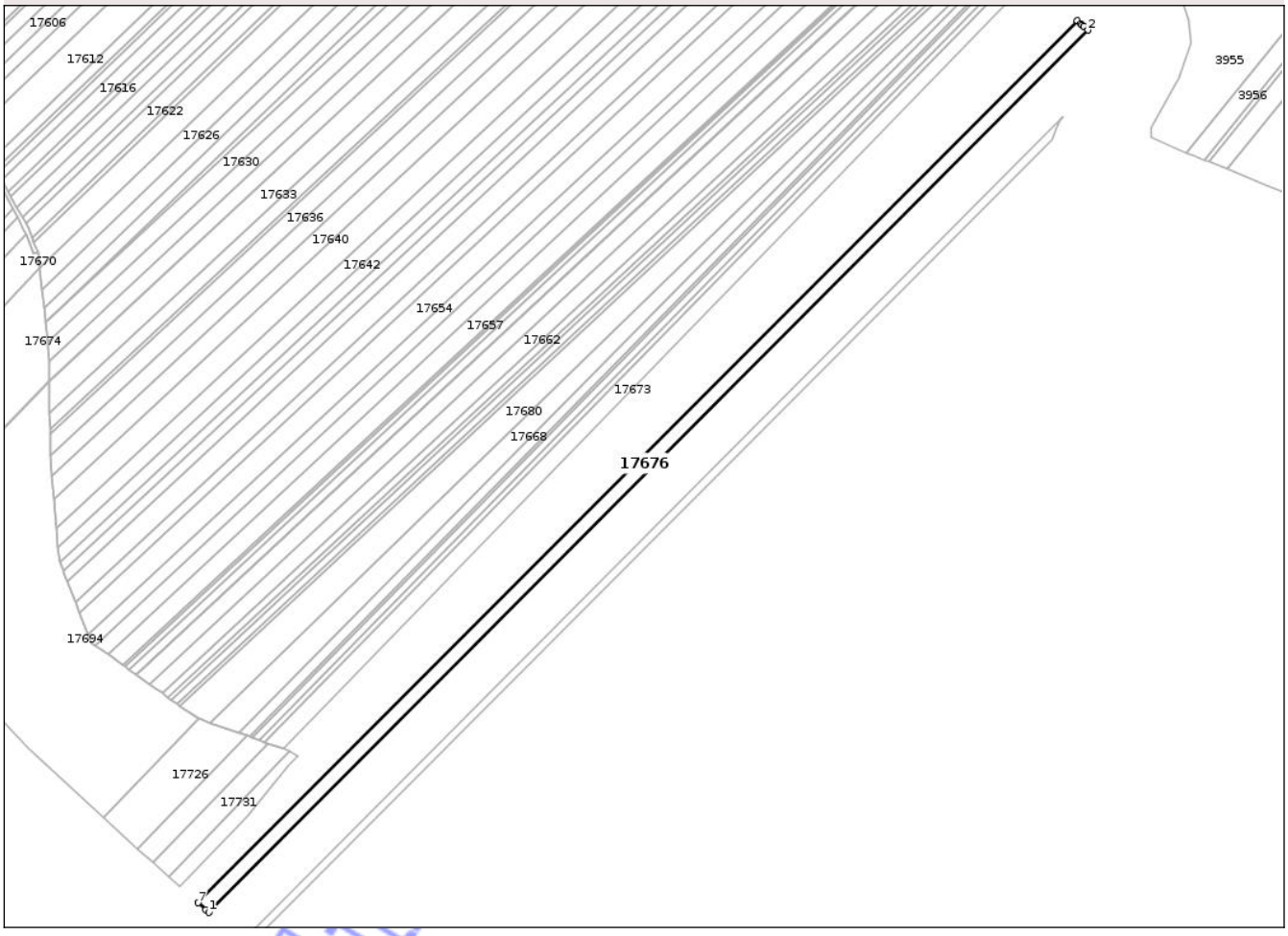

Date referitoare la teren

Crt	Categorie folosinţă	Intra vilan	Suprafaţa (mp)	Tarla	Parcelă	Nr. topo	Observaţii / Referinţe
1	arabil	NU	15.000	57	629	-	

Lungime Segmente
1) Valorile lungimilor segmentelor sunt obţinute din proiecţie în plan.

Punct început	X / Y	Punct sfârşit	X / Y	Lungime segment (** (m)
1	498.063,907 339.407,657	2	498.876,378 340.222,081	1150.389
2	498.876,378 340.222,081	3	498.872,443 340.225,551	5.246
3	498.872,443 340.225,551	4	498.871,171 340.226,672	1.695
4	498.871,171 340.226,672	5	498.869,899 340.227,794	1.696
5	498.869,899 340.227,794	6	498.866,579 340.230,722	4.427

Document care conține date cu caracter personal, protejat de prevederile Regulamentului (UE) nr. 679/2016 și Legii 190/2018

Punct început	X / Y	Punct sfârşit	X / Y	Lungime segment (** (m)
6	498.866,579 340.230,722	7	498.054,263 339.416,454	1150.169
7	498.054,263 339.416,454	8	498.061,238 339.410,092	9.441
8	498.061,238 339.410,092	1	498.063,907 339.407,657	3.613

**** Lungimile segmentelor sunt determinate în planul de proiecţie Stereo 70 şi sunt rotunjite la 1 milimetru.**
***** Distanţa dintre puncte este formată din segmente cumulate ce sunt mai mici decât valoarea 1 milimetru.**

Neutilizabil in circuitul civil

DATE DESPRE IMOBILUL NR. 17677

Oficiul de Cadastru şi Publicitate Imobiliară ARGES
Biroul de Cadastru şi Publicitate Imobiliară Costesti

A. Partea I. Descrierea imobilului

TEREN Extravilan

Adresa: Jud. Arges

Nr. Crt	Nr cadastral Nr. topografic	Suprafaţa* (mp)	Observaţii / Referinţe
A1	83897	14.800	Sector cadastral:67 Teren neimprejmuit;

B. Partea II. Proprietari şi acte

Inscrieri privitoare la dreptul de proprietate şi alte drepturi reale		Referinţe
16237 / 24/07/2018		
Act Notarial nr. 1148, din 20/07/2018 emis de Grecu Carmen;		
B2	Intabulare, drept de PROPRIETATE- bun propriu, dobandit prin Conventie, cota actuala 1/1, cota initiala 1/1	A1
	1) **IANCU DORINEL**, casatorit	

C. Partea III. SARCINI .

Inscrieri privind dezmembramintele dreptului de proprietate, drepturi reale de garanţie şi sarcini	Referinţe
NU SUNT	

Neutilizabil în circuitul civil

Anexa Nr. 1 La Partea I

Teren

Nr cadastral	Suprafaţa (mp)*	Observaţii / Referinţe
83897	14.800	

* Suprafaţa este determinată in planul de proiecţie Stereo 70.

DETALII LINIARE IMOBIL

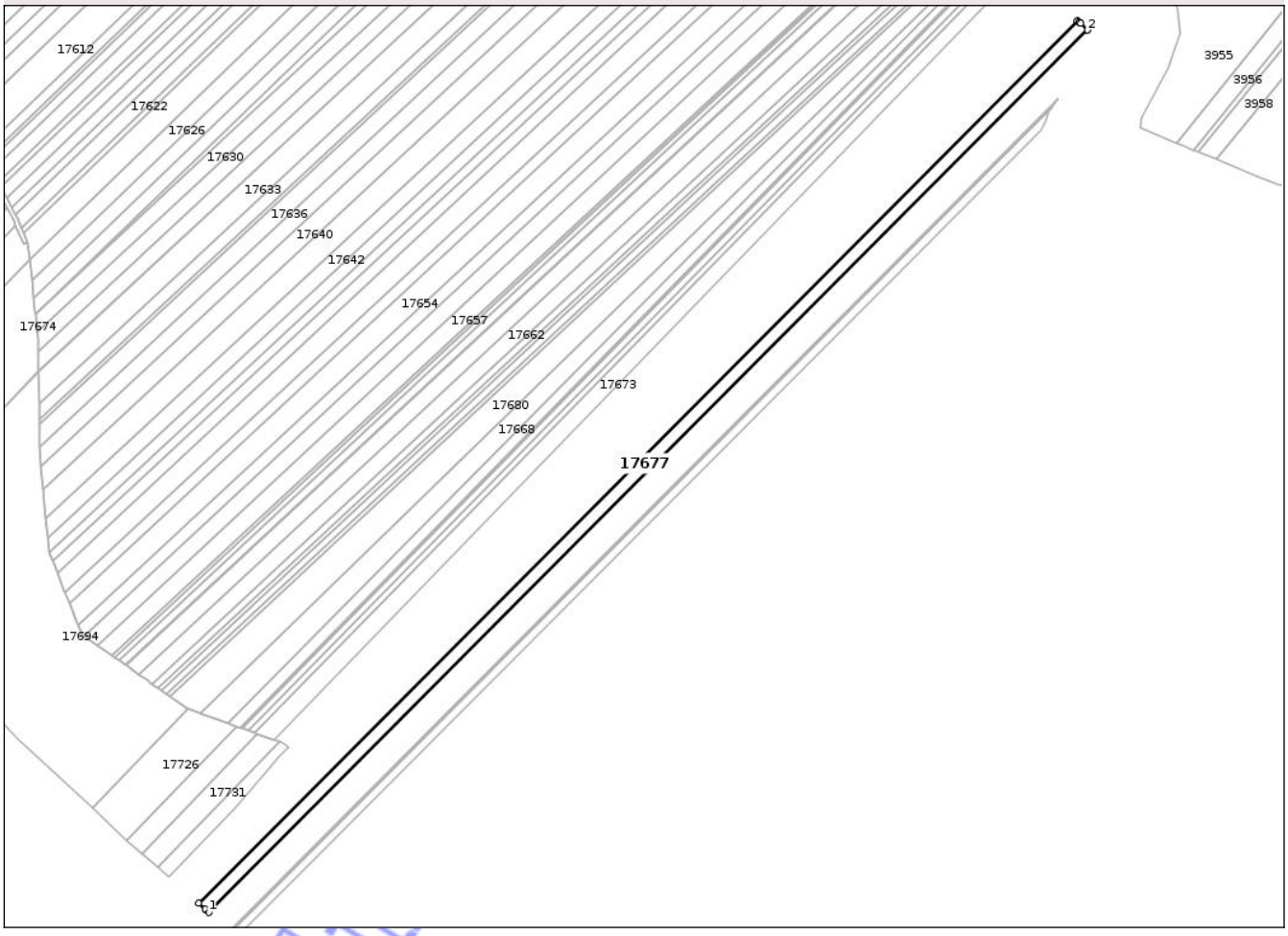

Date referitoare la teren

Crt	Categorie folosinţă	Intra vilan	Suprafaţa (mp)	Tarla	Parcelă	Nr. topo	Observaţii / Referinţe
1	arabil	NU	14.800	57	629	-	

Lungime Segmente

1) Valorile lungimilor segmentelor sunt obţinute din proiecţie în plan.

Punct început	X / Y	Punct sfârşit	X / Y	Lungime segment (** (m)
1	498.073,424 339.398,983	2	498.885,894 340.213,405	1150.387
2	498.885,894 340.213,405	3	498.885,776 340.213,793	0.406
3	498.885,776 340.213,793	4	498.879,293 340.219,51	8.644
4	498.879,293 340.219,51	5	498.878,478 340.220,229	1.087
5	498.878,478 340.220,229	6	498.877,662 340.220,948	1.088

Document care conține date cu caracter personal, protejat de prevederile Regulamentului (UE) nr. 679/2016 și Legii 190/2018

Punct început	X / Y	Punct sfârşit	X / Y	Lungime segment (** (m)
6	498.877,662 340.220,948	7	498.876,378 340.222,081	1.712
7	498.876,378 340.222,081	8	498.063,907 339.407,657	1150.389
8	498.063,907 339.407,657	9	498.070,113 339.401,996	8.4
9	498.070,113 339.401,996	10	498.070,887 339.401,292	1.046
10	498.070,887 339.401,292	1	498.073,424 339.398,983	3.43

**** Lungimile segmentelor sunt determinate în planul de proiecţie Stereo 70 şi sunt rotunjite la 1 milimetru.**
***** Distanţa dintre puncte este formată din segmente cumulate ce sunt mai mici decât valoarea 1 milimetru.**

Neutilizabil in circuitul civil

DATE DESPRE IMOBILUL NR. 17678

Oficiul de Cadastru şi Publicitate Imobiliară ARGES
Biroul de Cadastru şi Publicitate Imobiliară Costesti

A. Partea I. Descrierea imobilului

TEREN Extravilan

Adresa: Jud. Arges

Nr. Crt	Nr cadastral Nr. topografic	Suprafaţa* (mp)	Observaţii / Referinţe
A1		11.300	Sector cadastral:67 Teren neimprejmuit;

B. Partea II. Proprietari şi acte

Inscrieri privitoare la dreptul de proprietate şi alte drepturi reale		Referinţe
/		
Act Administrativ nr. 58476, din 05/12/1994 emis de CJSDPAT ARGES;		
B1	Intabulare, drept de PROPRIETATE, dobandit prin Reconstituire, cota actuala 1/1, cota initiala 1/1	A1
	1) **ALEXE DV GHERGHINA**	

C. Partea III. SARCINI .

Inscrieri privind dezmembramintele dreptului de proprietate, drepturi reale de garanţie şi sarcini	Referinţe
NU SUNT	

Neutilizabil în circuitul civil

Anexa Nr. 1 La Partea I

Teren

Nr cadastral	Suprafaţa (mp)*	Observaţii / Referinţe
	11.300	

* Suprafaţa este determinată in planul de proiecţie Stereo 70.

DETALII LINIARE IMOBIL

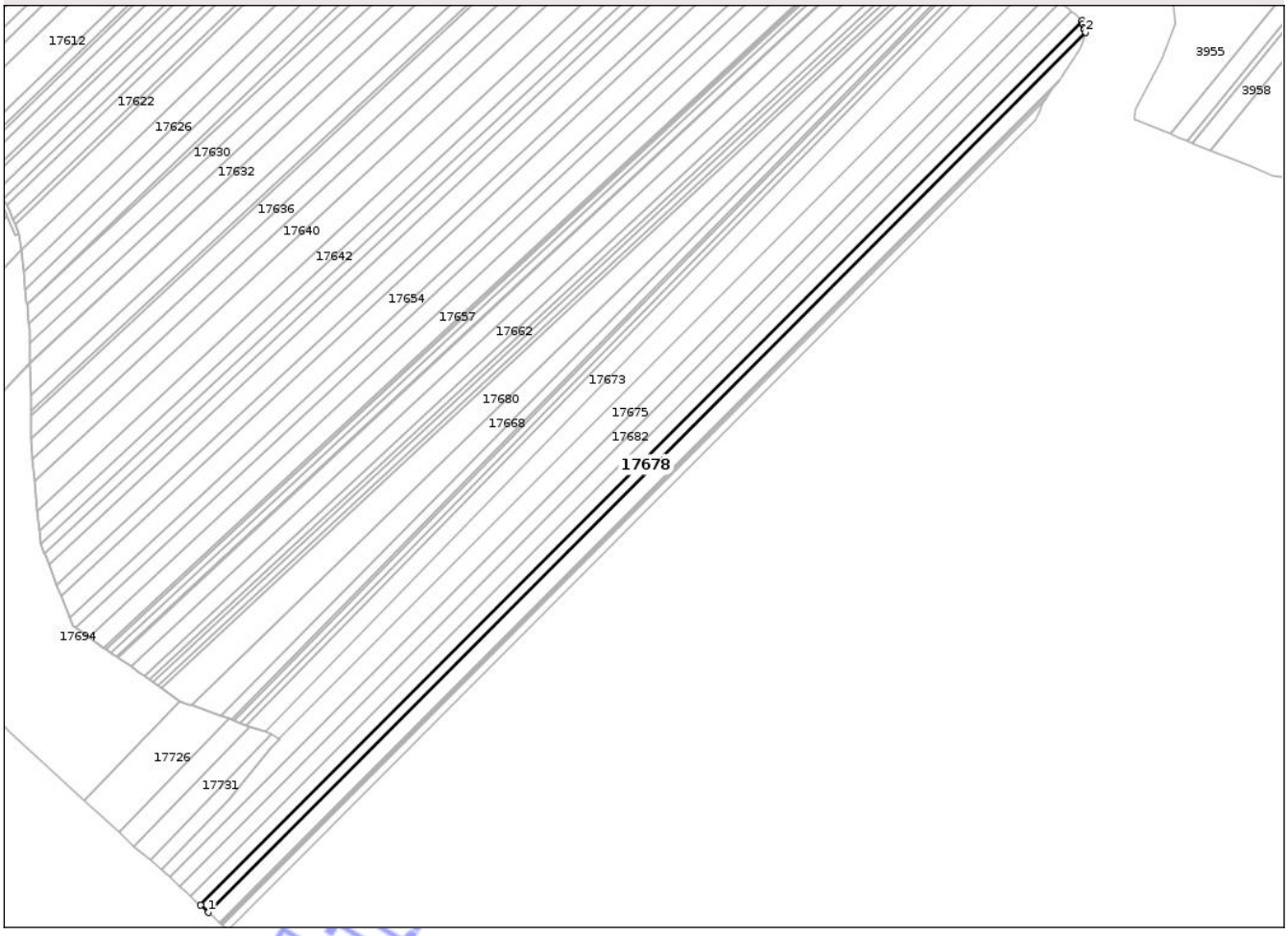

Date referitoare la teren

Crt	Categorie folosință	Intra vilan	Suprafaţa (mp)	Tarla	Parcelă	Nr. topo	Observaţii / Referinţe
1	arabil	NU	11.300	57	629	-	

Lungime Segmente
1) Valorile lungimilor segmentelor sunt obţinute din proiecţie în plan.

Punct început	X / Y	Punct sfârşit	X / Y	Lungime segment (** (m)
1	498.080,691 339.392,325	2	498.889,149 340.202,725	1144.706
2	498.889,149 340.202,725	3	498.888,238 340.205,714	3.125
3	498.888,238 340.205,714	4	498.887,875 340.206,906	1.246
4	498.887,875 340.206,906	5	498.886,726 340.210,675	3.94
5	498.886,726 340.210,675	6	498.885,894 340.213,405	2.854

Document care conține date cu caracter personal, protejat de prevederile Regulamentului (UE) nr. 679/2016 și Legii 190/2018

Punct început	X / Y	Punct sfârşit	X / Y	Lungime segment (** (m)
6	498.885,894 340.213,405	7	498.073,424 339.398,983	1150.387
7	498.073,424 339.398,983	1	498.080,691 339.392,325	9.856

** Lungimile segmentelor sunt determinate în planul de proiecţie Stereo 70 şi sunt rotunjite la 1 milimetru.
*** Distanţa dintre puncte este formată din segmente cumulate ce sunt mai mici decât valoarea 1 milimetru.

Neutilizabil in circuitul civil

DATE DESPRE IMOBILUL NR. 17679

Oficiul de Cadastru şi Publicitate Imobiliară ARGES
Biroul de Cadastru şi Publicitate Imobiliară Costesti

A. Partea I. Descrierea imobilului

TEREN Extravilan

Adresa: Jud. Arges

Nr. Crt	Nr cadastral Nr. topografic	Suprafaţa* (mp)	Observaţii / Referinţe
A1	86993	15.500	Sector cadastral:67 Teren neimprejmuit;

B. Partea II. Proprietari şi acte

Inscrieri privitoare la dreptul de proprietate şi alte drepturi reale		Referinţe
23050 / 15/05/2020		
Act Notarial nr. 88, din 09/10/2019 emis de BIN BURCEA MARIUS (act administrativ nr 2704 din 14.04.2020, emis de PRIMARIA COMUNEI BUZOESTI);		
B1	Intabulare, drept de PROPRIETATE, bun propriu, dobandit prin Succesiune, cota actuala 1/3, cota initiala 1/3	A1
	1) **VLAD DORINA**	
B2	Intabulare, drept de PROPRIETATE, bun propriu, dobandit prin Succesiune, cota actuala 1/3, cota initiala 1/3	A1
	1) **BURCEA GEORGETA**	
B3	Intabulare, drept de PROPRIETATE, bun propriu, dobandit prin Succesiune, cota actuala 1/3, cota initiala 1/3	A1
	1) **NICOLAE AUREL**	

C. Partea III. SARCINI

Inscrieri privind dezmembramintele dreptului de proprietate, drepturi reale de garanţie şi sarcini		Referinţe
18094 / 26/06/2023		
Act Administrativ nr. 126/2022, din 15/06/2023 emis de BEJ BALICA BOGDAN LAURENTIU (act administrativ nr - din 31.10.2022, emis de GANTOI, FURCULITA SI ASOCIATII SPARL;hotarare judecatoreasca nr 323/214/2022 din 18.02.2022, emis de JUDECATORIA COSTESTI);		
C1	se noteaza urmarirea silita imobiliara din dosarul nr. 126/2022 al BEJ Balica Bogdan Laurentiu pentru suma totala de 7787, 58 lei	A1
	1) **INVESTCAPITAL LTD**, CIF:9999999999999	
	OBSERVATII: asupra cotei de 1/3 din imobil aferenta debitoarei Vlad Dorina, de sub B1	

Neutilizabil în circuitul civil

Anexa Nr. 1 La Partea I

Teren

Nr cadastral	Suprafaţa (mp)*	Observaţii / Referinţe
86993	15.500	

* Suprafaţa este determinată in planul de proiecţie Stereo 70.

DETALII LINIARE IMOBIL

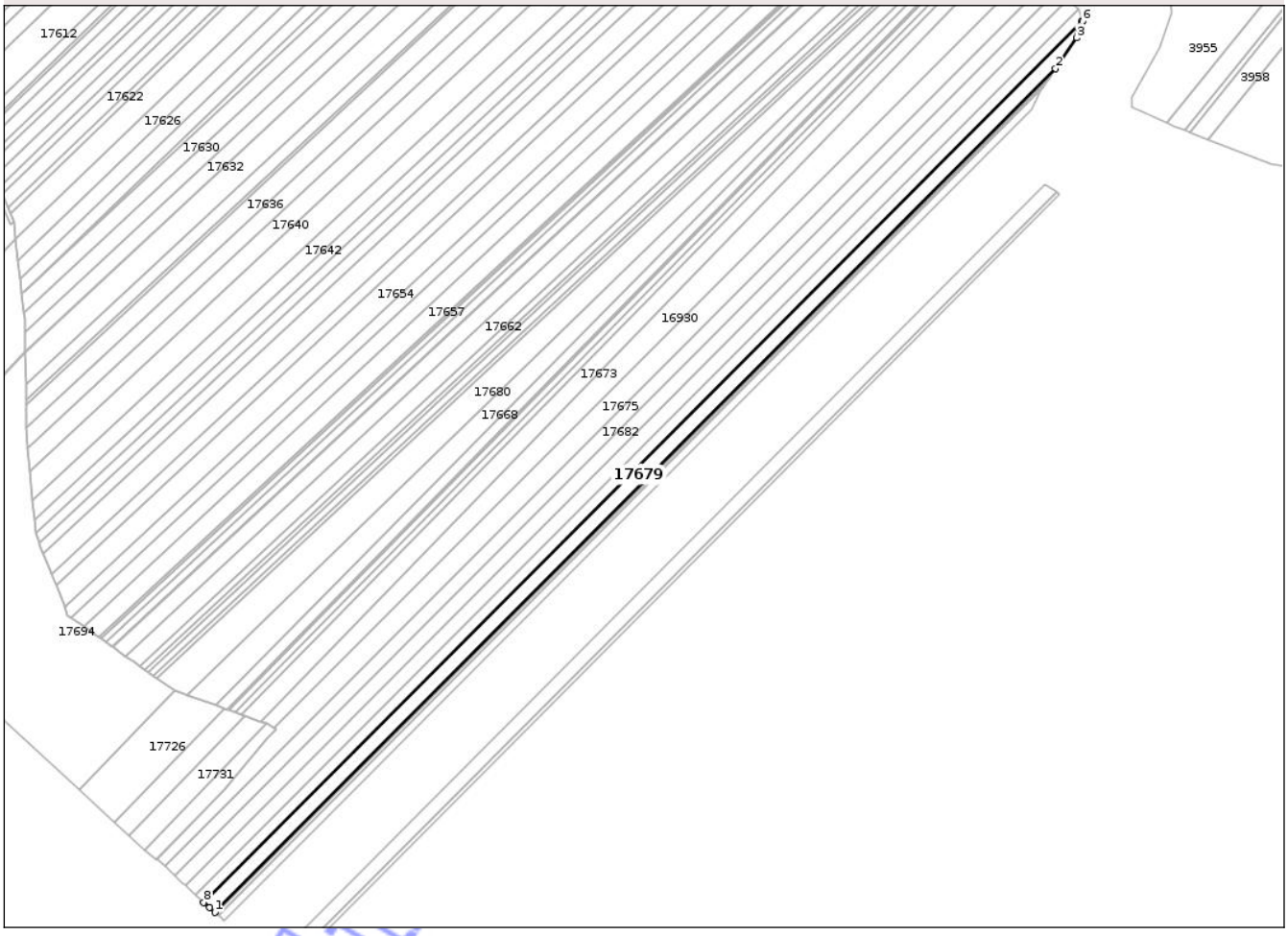

Date referitoare la teren

Crt	Categorie folosință	Intra vilan	Suprafaţa (mp)	Tarla	Parcelă	Nr. topo	Observaţii / Referinţe
1	arabil	NU	15.500	57	629	-	

Lungime Segmente
1) Valorile lungimilor segmentelor sunt obţinute din proiecţie în plan.

Punct început	X / Y	Punct sfârşit	X / Y	Lungime segment (** (m)
1	498.090,893 339.383,069	2	498.864,655 340.158,69	1095.58
2	498.864,655 340.158,69	3	498.884,226 340.187,042	34.451
3	498.884,226 340.187,042	4	498.885,234 340.189,959	3.086
4	498.885,234 340.189,959	5	498.886,429 340.193,417	3.659
5	498.886,429 340.193,417	6	498.889,381 340.201,962	9.041

Document care conține date cu caracter personal, protejat de prevederile Regulamentului (UE) nr. 679/2016 și Legii 190/2018

Punct început	X / Y	Punct sfârşit	X / Y	Lungime segment (** (m)
6	498.889,381 340.201,962	7	498.889,149 340.202,725	0.797
7	498.889,149 340.202,725	8	498.080,691 339.392,325	1144.706
8	498.080,691 339.392,325	9	498.085,982 339.387,507	7.156
9	498.085,982 339.387,507	1	498.090,893 339.383,069	6.619

**** Lungimile segmentelor sunt determinate în planul de proiecţie Stereo 70 şi sunt rotunjite la 1 milimetru.**
***** Distanţa dintre puncte este formată din segmente cumulate ce sunt mai mici decât valoarea 1 milimetru.**

Neutilizabil in circuitul civil

DATE DESPRE IMOBILUL NR. 17680

Oficiul de Cadastru şi Publicitate Imobiliară ARGES
Biroul de Cadastru şi Publicitate Imobiliară Costesti

A. Partea I. Descrierea imobilului

TEREN Extravilan

Adresa: Jud. Arges

Nr. Crt	Nr cadastral Nr. topografic	Suprafaţa* (mp)	Observaţii / Referinţe
A1		20.000	Sector cadastral:67 Teren neimprejmuit;

B. Partea II. Proprietari şi acte

Inscrieri privitoare la dreptul de proprietate şi alte drepturi reale		Referinţe
/		
Hotarare Judecatoreasca nr. 967, din 24/09/2013 emis de JUDECĂTORIA COSTEȘTI;		
B1	Intabulare, drept de PROPRIETATE, dobandit prin Conventie, cota actuala 1/1, cota initiala 1/1	A1
	1) **UȚĂ FLOREA**	

C. Partea III. SARCINI .

Inscrieri privind dezmembramintele dreptului de proprietate, drepturi reale de garanţie şi sarcini	Referinţe
NU SUNT	

Neutilizabil în circuitul civil

Anexa Nr. 1 La Partea I

Teren

Nr cadastral	Suprafaţa (mp)*	Observaţii / Referinţe
	20.000	

* Suprafaţa este determinată in planul de proiecţie Stereo 70.

DETALII LINIARE IMOBIL



Date referitoare la teren

Crt	Categorie folosință	Intra vilan	Suprafaţa (mp)	Tarla	Parcelă	Nr. topo	Observaţii / Referinţe
1	arabil	NU	20.000	57	629	-	

Lungime Segmente
1) Valorile lungimilor segmentelor sunt obţinute din proiecţie în plan.

Punct început	X / Y	Punct sfârşit	X / Y	Lungime segment (** (m)
1	498.054,343 339.586,543	2	498.063,07 339.583,453	9.258
2	498.063,07 339.583,453	3	498.065,023 339.582,759	2.073
3	498.065,023 339.582,759	4	498.790,487 340.287,128	1011.155
4	498.790,487 340.287,128	5	498.786,343 340.289,406	4.729
5	498.786,343 340.289,406	6	498.780,653 340.290,141	5.737

Document care conține date cu caracter personal, protejat de prevederile Regulamentului (UE) nr. 679/2016 și Legii 190/2018

Punct început	X / Y	Punct sfârşit	X / Y	Lungime segment (** (m)
6	498.780,653 340.290,141	7	498.037,358 339.598,471	1015.33
7	498.037,358 339.598,471	8	498.053,759 339.586,91	20.066
8	498.053,759 339.586,91	1	498.054,343 339.586,543	0.69

**** Lungimile segmentelor sunt determinate în planul de proiecţie Stereo 70 şi sunt rotunjite la 1 milimetru.**
***** Distanţa dintre puncte este formată din segmente cumulate ce sunt mai mici decât valoarea 1 milimetru.**

Neutilizabil in circuitul civil

DATE DESPRE IMOBILUL NR. 17681

Oficiul de Cadastru şi Publicitate Imobiliară ARGES
Biroul de Cadastru şi Publicitate Imobiliară Costesti

A. Partea I. Descrierea imobilului

TEREN Extravilan

Adresa: Jud. Arges

Nr. Crt	Nr cadastral Nr. topografic	Suprafaţa* (mp)	Observaţii / Referinţe
A1		Din acte: 3.900 Masurata: 1.950	Sector cadastral:67 Teren neimprejmuit;

B. Partea II. Proprietari şi acte

Inscrieri privitoare la dreptul de proprietate şi alte drepturi reale		Referinţe
/		
Hotarare Judecatoreasca nr. 784, din 10/07/1995 emis de JUDECATORIA COSTESTI;		
B1	Intabulare, drept de PROPRIETATE, dobandit prin Iesire Din Indiviziune, cota actuala 1/1, cota initiala 1/1	A1
	1) **BULIGA VIRGINIA**	

C. Partea III. SARCINI .

Inscrieri privind dezmembramintele dreptului de proprietate, drepturi reale de garanţie şi sarcini	Referinţe
NU SUNT	

Neutilizabil în circuitul civil

Anexa Nr. 1 La Partea I

Teren

Nr cadastral	Suprafaţa (mp)*	Observaţii / Referinţe
	Din acte: 3.900 Masurata: 1.950	

* Suprafaţa este determinată in planul de proiecţie Stereo 70.

DETALII LINIARE IMOBIL

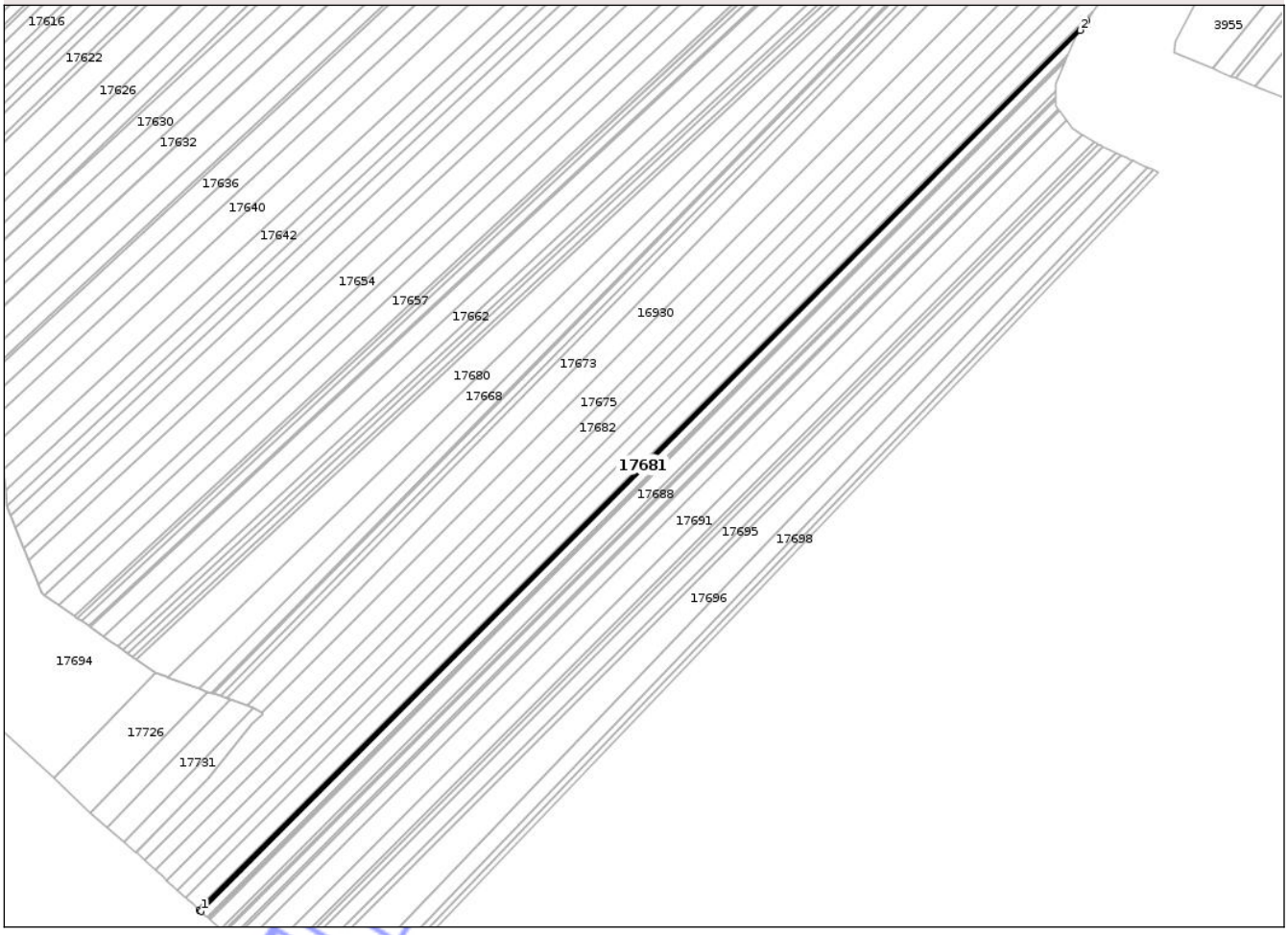

Date referitoare la teren

Crt	Categorie folosinţă	Intra vilan	Suprafaţa (mp)	Tarla	Parcelă	Nr. topo	Observaţii / Referinţe
1	arabil	NU	1.950	57	629	-	

Lungime Segmente

1) Valorile lungimilor segmentelor sunt obţinute din proiecţie în plan.

Punct început	X / Y	Punct sfârşit	X / Y	Lungime segment (** (m)
1	498.093,558 339.380,654	2	498.853,257 340.142,178	1075.668
2	498.853,257 340.142,178	3	498.858,982 340.150,472	10.078
3	498.858,982 340.150,472	4	498.092,214 339.381,862	1085.677
4	498.092,214 339.381,862	1	498.093,558 339.380,654	1.807

Document care conține date cu caracter personal, protejat de prevederile Regulamentului (UE) nr. 679/2016 și Legii 190/2018

**** Lungimile segmentelor sunt determinate în planul de proiecţie Stereo 70 şi sunt rotunjite la 1 milimetru.**
***** Distanţa dintre puncte este formată din segmente cumulate ce sunt mai mici decât valoarea 1 milimetru.**

Neutilizabil in circuitul civil

DATE DESPRE IMOBILUL NR. 17682

Oficiul de Cadastru şi Publicitate Imobiliară ARGES
Biroul de Cadastru şi Publicitate Imobiliară Costesti

A. Partea I. Descrierea imobilului

TEREN Extravilan

Adresa: Jud. Arges

Nr. Crt	Nr cadastral Nr. topografic	Suprafaţa* (mp)	Observaţii / Referinţe
A1		15.000	Sector cadastral:67 Teren neimprejmuit;

B. Partea II. Proprietari şi acte

Inscrieri privitoare la dreptul de proprietate şi alte drepturi reale		Referinţe
/		
Act Administrativ nr. 48139, din 21/07/1994 emis de CJSDPAT ARGES;		
B1	Intabulare, drept de PROPRIETATE, dobandit prin Reconstituire, cota actuala 1/1, cota initiala 1/1	A1
	1) **CIUCĂ M MARIA**	

C. Partea III. SARCINI .

Inscrieri privind dezmembramintele dreptului de proprietate, drepturi reale de garanţie şi sarcini	Referinţe
NU SUNT	

Neutilizabil în circuitul civil

Anexa Nr. 1 La Partea I

Teren

Nr cadastral	Suprafaţa (mp)*	Observaţii / Referinţe
	15.000	

* Suprafaţa este determinată in planul de proiecţie Stereo 70.

DETALII LINIARE IMOBIL



Date referitoare la teren

Crt	Categorie folosință	Intra vilan	Suprafaţa (mp)	Tarla	Parcelă	Nr. topo	Observaţii / Referinţe
1	arabil	NU	15.000	57	629	-	

Lungime Segmente
1) Valorile lungimilor segmentelor sunt obţinute din proiecţie în plan.

Punct început	X / Y	Punct sfârşit	X / Y	Lungime segment (** (m)
1	498.054,263 339.416,454	2	498.866,579 340.230,722	1150.169
2	498.866,579 340.230,722	3	498.862,524 340.234,298	5.407
3	498.862,524 340.234,298	4	498.856,778 340.239,365	7.661
4	498.856,778 340.239,365	5	498.044,617 339.425,253	1149.949
5	498.044,617 339.425,253	1	498.054,263 339.416,454	13.056

Document care conține date cu caracter personal, protejat de prevederile Regulamentului (UE) nr. 679/2016 și Legii 190/2018

**** Lungimile segmentelor sunt determinate în planul de proiecţie Stereo 70 şi sunt rotunjite la 1 milimetru.**
***** Distanţa dintre puncte este formată din segmente cumulate ce sunt mai mici decât valoarea 1 milimetru.**

Neutilizabil in circuitul civil

DATE DESPRE IMOBILUL NR. 17683

Oficiul de Cadastru şi Publicitate Imobiliară ARGES
Biroul de Cadastru şi Publicitate Imobiliară Costesti

A. Partea I. Descrierea imobilului

TEREN Extravilan

Adresa: Jud. Arges

Nr. Crt	Nr cadastral Nr. topografic	Suprafaţa* (mp)	Observaţii / Referinţe
A1		Din acte: 2.500 Masurata: 1.250	Sector cadastral:67 Teren neimprejmuit;

B. Partea II. Proprietari şi acte

Inscrieri privitoare la dreptul de proprietate şi alte drepturi reale		Referinţe
/		
Act Notarial nr. 2733, din 12/11/2004 emis de BIN Grecu Carmen;		
B1	Intabulare, drept de PROPRIETATE, dobandit prin Iesire Din Indiviziune, cota actuala 1/1, cota initiala 1/1	A1
	1) **PĂTRAŞCU ALEXANDRU**	

C. Partea III. SARCINI .

Inscrieri privind dezmembramintele dreptului de proprietate, drepturi reale de garanţie şi sarcini	Referinţe
NU SUNT	

Neutilizabil în circuitul civil

Anexa Nr. 1 La Partea I

Teren

Nr cadastral	Suprafaţa (mp)*	Observaţii / Referinţe
	Din acte: 2.500 Masurata: 1.250	

* Suprafaţa este determinată in planul de proiecţie Stereo 70.

DETALII LINIARE IMOBIL

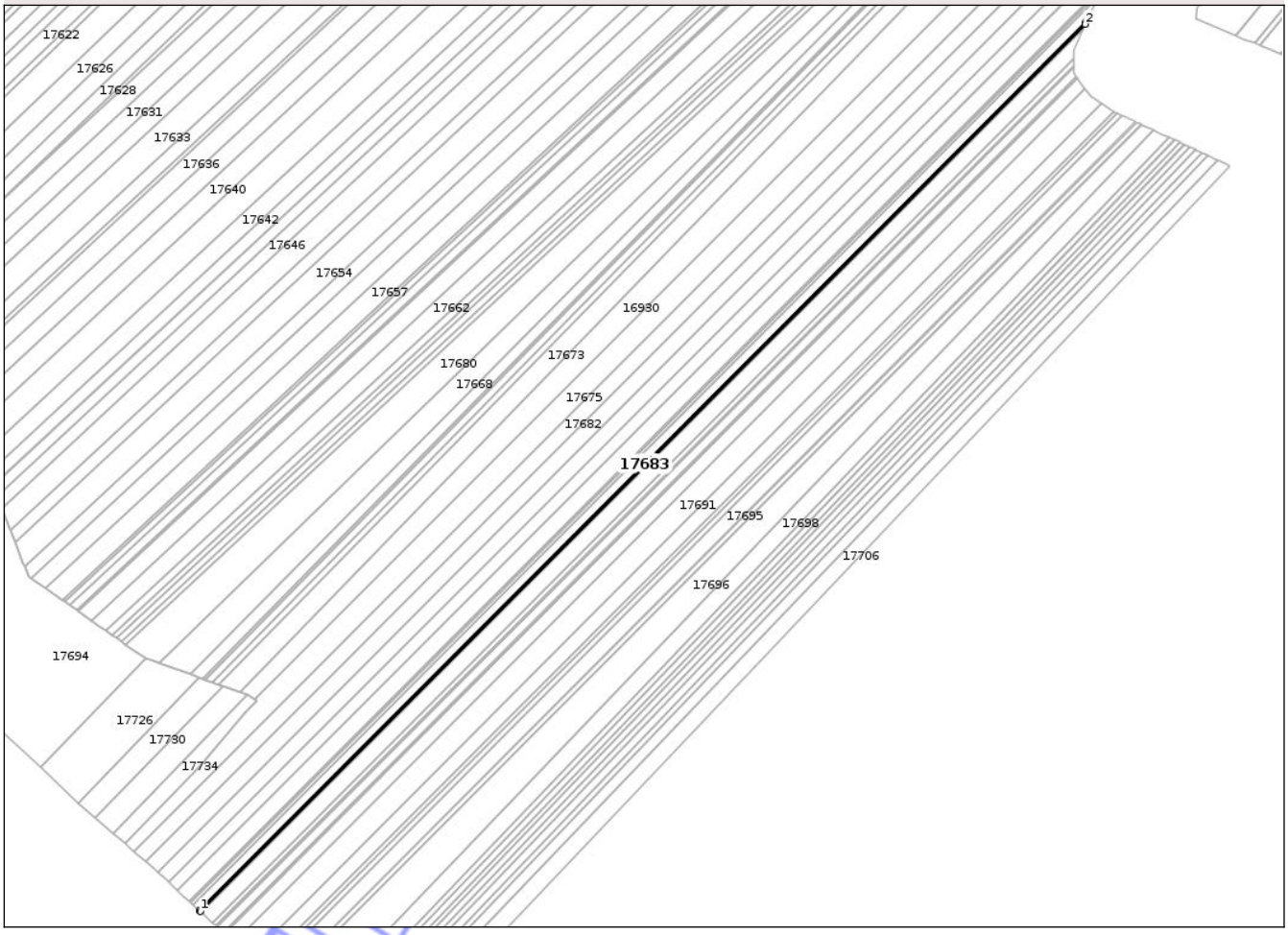

Date referitoare la teren

Crt	Categorie folosinţă	Intra vilan	Suprafaţa (mp)	Tarla	Parcelă	Nr. topo	Observaţii / Referinţe
1	pasune	NU	1.250	57	629	-	

Lungime Segmente
1) Valorile lungimilor segmentelor sunt obţinute din proiecţie în plan.

Punct început	X / Y	Punct sfârşit	X / Y	Lungime segment (** (m)
1	498.100,008 339.374,782	2	498.841,734 340.118,29	1050.22
2	498.841,734 340.118,29	3	498.842,077 340.119,905	1.651
3	498.842,077 340.119,905	4	498.843,019 340.121,262	1.652
4	498.843,019 340.121,262	5	498.099,128 339.375,583	1053.286
5	498.099,128 339.375,583	1	498.100,008 339.374,782	1.19

Document care conține date cu caracter personal, protejat de prevederile Regulamentului (UE) nr. 679/2016 și Legii 190/2018

**** Lungimile segmentelor sunt determinate în planul de proiecţie Stereo 70 şi sunt rotunjite la 1 milimetru.**
***** Distanţa dintre puncte este formată din segmente cumulate ce sunt mai mici decât valoarea 1 milimetru.**

Neutilizabil in circuitul civil

DATE DESPRE IMOBILUL NR. 17684

Oficiul de Cadastru şi Publicitate Imobiliară ARGES
Biroul de Cadastru şi Publicitate Imobiliară Costesti

A. Partea I. Descrierea imobilului

TEREN Extravilan

Adresa: Jud. Arges

Nr. Crt	Nr cadastral Nr. topografic	Suprafaţa* (mp)	Observaţii / Referinţe
A1	82305	3.800	Sector cadastral:67 Teren neimprejmuit;

B. Partea II. Proprietari şi acte

Inscrieri privitoare la dreptul de proprietate şi alte drepturi reale		Referinţe
5532 / 17/06/2015		
Act Notarial nr. 2013, din 09/06/2015 emis de DANCIU ILIE;		
B5	Intabulare, drept de PROPRIETATEbun comun,, dobandit prin Conventie, cota actuala 1/1, cota initiala 1/1	A1
	1) **DULDURUC ION**, , casatorit cu 2) **DULDURUC DORINA GEORGETA**	

C. Partea III. SARCINI .

Inscrieri privind dezmembramintele dreptului de proprietate, drepturi reale de garanţie şi sarcini	Referinţe
NU SUNT	

Neutilizabil în circuitul civil

Anexa Nr. 1 La Partea I

Teren

Nr cadastral	Suprafaţa (mp)*	Observaţii / Referinţe
82305	3.800	

* Suprafaţa este determinată in planul de proiecţie Stereo 70.

DETALII LINIARE IMOBIL



Date referitoare la teren

Crt	Categorie folosinţă	Intra vilan	Suprafaţa (mp)	Tarla	Parcelă	Nr. topo	Observaţii / Referinţe
1	arabil	NU	3.800	57	629	-	

Lungime Segmente

1) Valorile lungimilor segmentelor sunt obţinute din proiecţie în plan.

Punct început	X / Y	Punct sfârşit	X / Y	Lungime segment (** (m)
1	498.113,032 339.362,925	2	498.832,206 340.083,827	1018.288
2	498.832,206 340.083,827	3	498.832,206 340.084,682	0.855
3	498.832,206 340.084,682	4	498.832,206 340.089,101	4.419
4	498.832,206 340.089,101	5	498.110,275 339.365,435	1022.192
5	498.110,275 339.365,435	1	498.113,032 339.362,925	3.728

Document care conține date cu caracter personal, protejat de prevederile Regulamentului (UE) nr. 679/2016 și Legii 190/2018

**** Lungimile segmentelor sunt determinate în planul de proiecţie Stereo 70 şi sunt rotunjite la 1 milimetru.**
***** Distanţa dintre puncte este formată din segmente cumulate ce sunt mai mici decât valoarea 1 milimetru.**

Neutilizabil in circuitul civil

DATE DESPRE IMOBILUL NR. 17685

Oficiul de Cadastru şi Publicitate Imobiliară ARGES
Biroul de Cadastru şi Publicitate Imobiliară Costesti

A. Partea I. Descrierea imobilului

TEREN Extravilan

Adresa: Jud. Arges

Nr. Crt	Nr cadastral Nr. topografic	Suprafaţa* (mp)	Observaţii / Referinţe
A1		1.200	Sector cadastral:67 Teren neimprejmuit;

B. Partea II. Proprietari şi acte

Inscrieri privitoare la dreptul de proprietate şi alte drepturi reale		Referinţe
/		
Act Administrativ nr. Adeverinta nr. 8595, din 19/09/2025 emis de PRIMĂRIA COMUNEI BUZOEȘTI;		
B1	Inscrierea posesiei, drept de PROPRIETATE, dobandit prin Lege, cota actuala 1/1, cota initiala 1/1	A1
	1) **NEIDENTIFICAT NEIDENTIFICAT**, CIF:0000000000000	
Act Normativ nr. 7, din 13/03/1996 emis de PARLAMENTUL ROMANIEI (art. 13);		
B2	Se noteaza mentiunea de proprietar neidentificat.	A1

C. Partea III. SARCINI .

Inscrieri privind dezmembramintele dreptului de proprietate, drepturi reale de garanţie şi sarcini	Referinţe
NU SUNT	

Neutilizabil în circuitul civil

Anexa Nr. 1 La Partea I

Teren

Nr cadastral	Suprafaţa (mp)*	Observaţii / Referinţe
	1.200	

* Suprafaţa este determinată in planul de proiecţie Stereo 70.

DETALII LINIARE IMOBIL



Date referitoare la teren

Crt	Categorie folosinţă	Intra vilan	Suprafaţa (mp)	Tarla	Parcelă	Nr. topo	Observaţii / Referinţe
1	arabil	NU	1.200	57	629	-	

Lungime Segmente

1) Valorile lungimilor segmentelor sunt obţinute din proiecţie în plan.

Punct început	X / Y	Punct sfârşit	X / Y	Lungime segment (** (m)
1	498.113,905 339.362,13	2	498.832,206 340.082,158	1017.053
2	498.832,206 340.082,158	3	498.832,206 340.083,827	1.669
3	498.832,206 340.083,827	4	498.113,032 339.362,925	1018.288
4	498.113,032 339.362,925	1	498.113,905 339.362,13	1.181

**** Lungimile segmentelor sunt determinate în planul de proiecţie Stereo 70 şi sunt rotunjite la 1 milimetru.**

Document care conține date cu caracter personal, protejat de prevederile Regulamentului (UE) nr. 679/2016 și Legii 190/2018

***** Distanţa dintre puncte este formată din segmente cumulate ce sunt mai mici decât valoarea 1 milimetru.**

Neutilizabil in circuitul civil

DATE DESPRE IMOBILUL NR. 17687

Oficiul de Cadastru şi Publicitate Imobiliară ARGES
Biroul de Cadastru şi Publicitate Imobiliară Costesti

A. Partea I. Descrierea imobilului

TEREN Extravilan

Adresa: Jud. Arges

Nr. Crt	Nr cadastral Nr. topografic	Suprafaţa* (mp)	Observaţii / Referinţe
A1	82013	7.500	Sector cadastral:67 Teren neimprejmuit;

B. Partea II. Proprietari şi acte

Inscrieri privitoare la dreptul de proprietate şi alte drepturi reale		Referinţe
2135 / 12/03/2014		
Act Notarial nr. 656, din 11/03/2014 emis de GRECU CARMEN;		
B3	Intabulare, drept de PROPRIETATEbun comun,, dobandit prin Expropriere, cota actuala 1/1, cota initiala 1/1	A1
	1) **IANCU DORINEL**, , casatorit cu 2) **IANCU ANDREEA DANA**	

C. Partea III. SARCINI .

Inscrieri privind dezmembramintele dreptului de proprietate, drepturi reale de garanţie şi sarcini	Referinţe
NU SUNT	

Neutilizabil în circuitul civil

Anexa Nr. 1 La Partea I

Teren

Nr cadastral	Suprafaţa (mp)*	Observaţii / Referinţe
82013	7.500	

* Suprafaţa este determinată in planul de proiecţie Stereo 70.

DETALII LINIARE IMOBIL



Date referitoare la teren

Crt	Categorie folosinţă	Intra vilan	Suprafaţa (mp)	Tarla	Parcelă	Nr. topo	Observaţii / Referinţe
1	arabil	NU	7.500	57	629	-	

Lungime Segmente

1) Valorile lungimilor segmentelor sunt obţinute din proiecţie în plan.

Punct început	X / Y	Punct sfârşit	X / Y	Lungime segment (** (m)
1	498.119,365 339.357,131	2	498.834,518 340.074,003	1012.595
2	498.834,518 340.074,003	3	498.832,206 340.077,089	3.856
3	498.832,206 340.077,089	4	498.832,206 340.082,158	5.069
4	498.832,206 340.082,158	5	498.113,905 339.362,13	1017.053
5	498.113,905 339.362,13	6	498.116,646 339.359,635	3.706

Document care conține date cu caracter personal, protejat de prevederile Regulamentului (UE) nr. 679/2016 și Legii 190/2018

Punct început	X / Y	Punct sfârşit	X / Y	Lungime segment (** (m)
6	498.116,646 339.359,635	1	498.119,365 339.357,131	3.696

** Lungimile segmentelor sunt determinate în planul de proiecţie Stereo 70 şi sunt rotunjite la 1 milimetru.
*** Distanţa dintre puncte este formată din segmente cumulate ce sunt mai mici decât valoarea 1 milimetru.

Neutilizabil in circuitul civil

DATE DESPRE IMOBILUL NR. 17688

Oficiul de Cadastru şi Publicitate Imobiliară ARGES
Biroul de Cadastru şi Publicitate Imobiliară Costesti

A. Partea I. Descrierea imobilului

TEREN Extravilan

Adresa: Jud. Arges

Nr. Crt	Nr cadastral Nr. topografic	Suprafaţa* (mp)	Observaţii / Referinţe
A1		13.088	Sector cadastral:67 Teren neimprejmuit;

B. Partea II. Proprietari şi acte

Inscrieri privitoare la dreptul de proprietate şi alte drepturi reale		Referinţe
/		
Act Administrativ nr. 58498, din 05/12/1994 emis de CJSDPAT ARGES;		
B1	Intabulare, drept de PROPRIETATE, dobandit prin Reconstituire, cota actuala 1/1, cota initiala 1/1	A1
	1) **BARBU A DUMITRU**	

C. Partea III. SARCINI .

Inscrieri privind dezmembramintele dreptului de proprietate, drepturi reale de garanţie şi sarcini	Referinţe
NU SUNT	

Neutilizabil în circuitul civil

Anexa Nr. 1 La Partea I

Teren

Nr cadastral	Suprafaţa (mp)*	Observaţii / Referinţe
	13.088	

* Suprafaţa este determinată in planul de proiecţie Stereo 70.

DETALII LINIARE IMOBIL



Date referitoare la teren

Crt	Categorie folosință	Intra vilan	Suprafaţa (mp)	Tarla	Parcelă	Nr. topo	Observaţii / Referinţe
1	arabil	NU	13.088	57	629	-	

Lungime Segmente
1) Valorile lungimilor segmentelor sunt obţinute din proiecţie în plan.

Punct început	X / Y	Punct sfârşit	X / Y	Lungime segment (** (m)
1	498.110,275 339.365,435	2	498.832,206 340.089,101	1022.192
2	498.832,206 340.089,101	3	498.832,206 340.096,265	7.164
3	498.832,206 340.096,265	4	498.840,445 340.115,31	20.751
4	498.840,445 340.115,31	5	498.100,89 339.373,978	1047.146
5	498.100,89 339.373,978	1	498.110,275 339.365,435	12.691

Document care conține date cu caracter personal, protejat de prevederile Regulamentului (UE) nr. 679/2016 și Legii 190/2018

**** Lungimile segmentelor sunt determinate în planul de proiecţie Stereo 70 şi sunt rotunjite la 1 milimetru.**
***** Distanţa dintre puncte este formată din segmente cumulate ce sunt mai mici decât valoarea 1 milimetru.**

Neutilizabil in circuitul civil

DATE DESPRE IMOBILUL NR. 17689

Oficiul de Cadastru şi Publicitate Imobiliară ARGES
Biroul de Cadastru şi Publicitate Imobiliară Costesti

A. Partea I. Descrierea imobilului

TEREN Extravilan

Adresa: Jud. Arges

Nr. Crt	Nr cadastral Nr. topografic	Suprafaţa* (mp)	Observaţii / Referinţe
A1		1.500	Sector cadastral:67 Teren neimprejmuit;

B. Partea II. Proprietari şi acte

Inscrieri privitoare la dreptul de proprietate şi alte drepturi reale		Referinţe
/		
Act Administrativ nr. 39 938, din 14/04/1994 emis de CJSDPAT ARGES;		
B1	Intabulare, drept de PROPRIETATE, dobandit prin Reconstituire, cota actuala 1/1, cota initiala 1/1	A1
	1) **DUMITRU I MARIN**	

C. Partea III. SARCINI .

Inscrieri privind dezmembramintele dreptului de proprietate, drepturi reale de garanţie şi sarcini	Referinţe
NU SUNT	

Neutilizabil în circuitul civil

Anexa Nr. 1 La Partea I

Teren

Nr cadastral	Suprafaţa (mp)*	Observaţii / Referinţe
	1.500	

* Suprafaţa este determinată in planul de proiecţie Stereo 70.

DETALII LINIARE IMOBIL

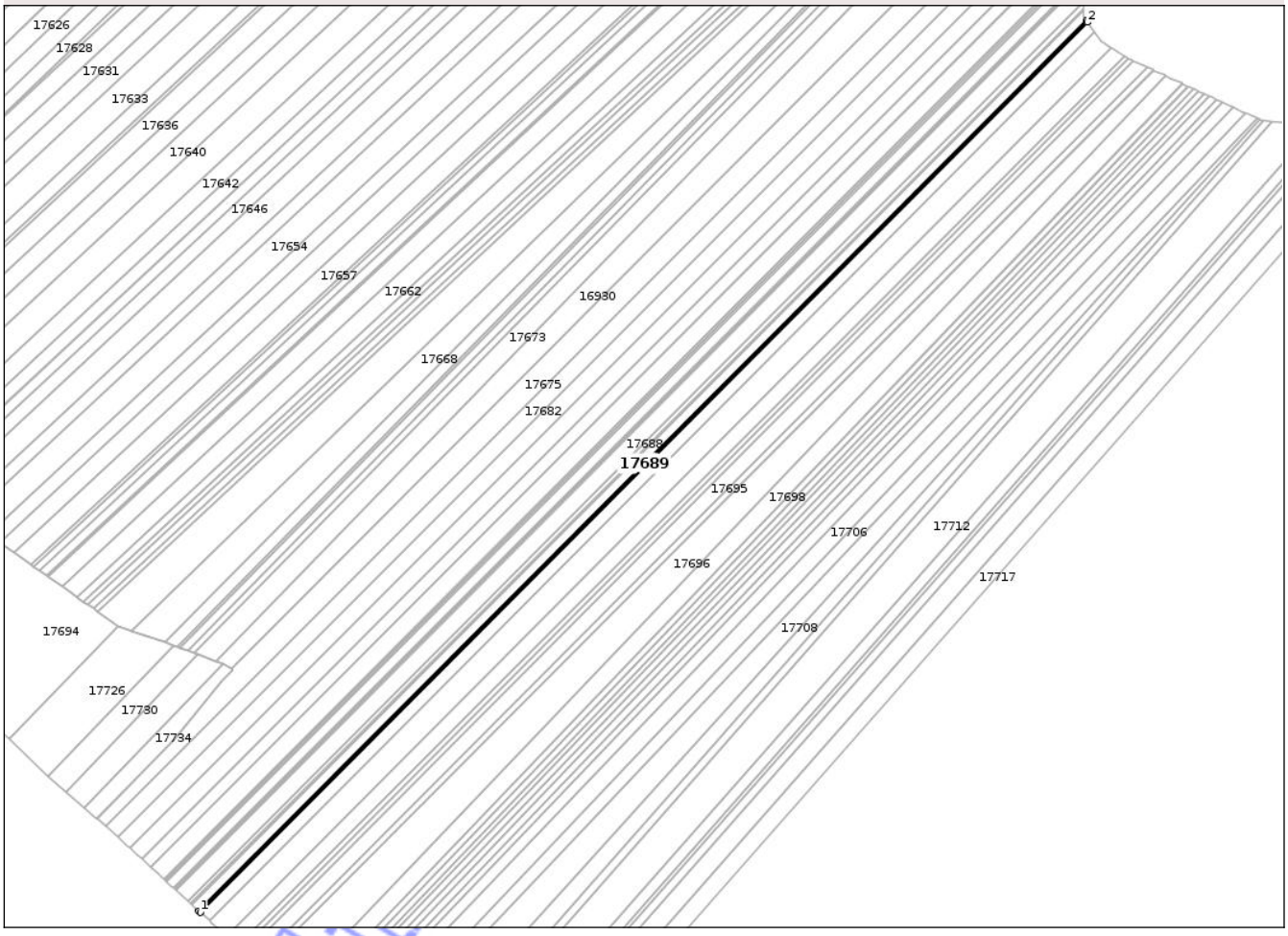

Date referitoare la teren

Crt	Categorie folosinţă	Intra vilan	Suprafaţa (mp)	Tarla	Parcelă	Nr. topo	Observaţii / Referinţe
1	arabil	NU	1.500	57	629	-	

Lungime Segmente
1) Valorile lungimilor segmentelor sunt obţinute din proiecţie în plan.

Punct început	X / Y	Punct sfârşit	X / Y	Lungime segment (** (m)
1	498.120,455 339.356,126	2	498.835,416 340.072,805	1012.323
2	498.835,416 340.072,805	3	498.834,518 340.074,003	1.497
3	498.834,518 340.074,003	4	498.119,365 339.357,131	1012.595
4	498.119,365 339.357,131	1	498.120,455 339.356,126	1.483

**** Lungimile segmentelor sunt determinate în planul de proiecţie Stereo 70 şi sunt rotunjite la 1 milimetru.**

Document care conține date cu caracter personal, protejat de prevederile Regulamentului (UE) nr. 679/2016 și Legii 190/2018

***** Distanţa dintre puncte este formată din segmente cumulate ce sunt mai mici decât valoarea 1 milimetru.**

Neutilizabil in circuitul civil

DATE DESPRE IMOBILUL NR. 17690

Oficiul de Cadastru şi Publicitate Imobiliară ARGES
Biroul de Cadastru şi Publicitate Imobiliară Costesti

A. Partea I. Descrierea imobilului

TEREN Extravilan

Adresa: Jud. Arges

Nr. Crt	Nr cadastral Nr. topografic	Suprafaţa* (mp)	Observaţii / Referinţe
A1		10.200	Sector cadastral:67 Teren neimprejmuit;

B. Partea II. Proprietari şi acte

Inscrieri privitoare la dreptul de proprietate şi alte drepturi reale		Referinţe
/		
Act Administrativ nr. 48142, din 21/07/1994 emis de CJSDPAT ARGES;		
B1	Intabulare, drept de PROPRIETATE, dobandit prin Reconstituire, cota actuala 1/1, cota initiala 1/1	A1
	1) **NICULAE GHE MARIN**	

C. Partea III. SARCINI .

Inscrieri privind dezmembramintele dreptului de proprietate, drepturi reale de garanţie şi sarcini	Referinţe
NU SUNT	

Neutilizabil în circuitul civil

Anexa Nr. 1 La Partea I

Teren

Nr cadastral	Suprafaţa (mp)*	Observaţii / Referinţe
	10.200	

* Suprafaţa este determinată in planul de proiecţie Stereo 70.

DETALII LINIARE IMOBIL



Date referitoare la teren

Crt	Categorie folosință	Intra vilan	Suprafaţa (mp)	Tarla	Parcelă	Nr. topo	Observaţii / Referinţe
1	arabil	NU	10.200	57	629	-	

Lungime Segmente
1) Valorile lungimilor segmentelor sunt obţinute din proiecţie în plan.

Punct început	X / Y	Punct sfârşit	X / Y	Lungime segment (** (m)
1	498.127,88 339.349,29	2	498.841,526 340.064,65	1010.461
2	498.841,526 340.064,65	3	498.841,281 340.064,977	0.409
3	498.841,281 340.064,977	4	498.838,541 340.068,634	4.57
4	498.838,541 340.068,634	5	498.836,472 340.071,396	3.451
5	498.836,472 340.071,396	6	498.835,416 340.072,805	1.761

Document care conține date cu caracter personal, protejat de prevederile Regulamentului (UE) nr. 679/2016 și Legii 190/2018

Punct început	X / Y	Punct sfârşit	X / Y	Lungime segment (** (m)
6	498.835,416 340.072,805	7	498.120,455 339.356,126	1012.323
7	498.120,455 339.356,126	8	498.126,764 339.350,315	8.577
8	498.126,764 339.350,315	9	498.127,769 339.349,389	1.367
9	498.127,769 339.349,389	1	498.127,88 339.349,29	0.149

**** Lungimile segmentelor sunt determinate în planul de proiecţie Stereo 70 şi sunt rotunjite la 1 milimetru.**
***** Distanţa dintre puncte este formată din segmente cumulate ce sunt mai mici decât valoarea 1 milimetru.**

Neutilizabil in circuitul civil

DATE DESPRE IMOBILUL NR. 17691

Oficiul de Cadastru şi Publicitate Imobiliară ARGES
Biroul de Cadastru şi Publicitate Imobiliară Costesti

A. Partea I. Descrierea imobilului

TEREN Extravilan

Adresa: Jud. Arges

Nr. Crt	Nr cadastral Nr. topografic	Suprafaţa* (mp)	Observaţii / Referinţe
A1		18.900	Sector cadastral:67 Teren neimprejmuit;

B. Partea II. Proprietari şi acte

Inscrieri privitoare la dreptul de proprietate şi alte drepturi reale		Referinţe
/		
Act Administrativ nr. 48144, din 21/07/1994 emis de CJSDPAT ARGES;		
B1	Intabulare, drept de PROPRIETATE, dobandit prin Reconstituire, cota actuala 1/1, cota initiala 1/1	A1
	1) **LUNGU I IULIAN** 2) **BADEA S IOANA**	

C. Partea III. SARCINI .

Inscrieri privind dezmembramintele dreptului de proprietate, drepturi reale de garanţie şi sarcini	Referinţe
NU SUNT	

Neutilizabil în circuitul civil

Anexa Nr. 1 La Partea I

Teren

Nr cadastral	Suprafaţa (mp)*	Observaţii / Referinţe
	18.900	

* Suprafaţa este determinată in planul de proiecţie Stereo 70.

DETALII LINIARE IMOBIL



Date referitoare la teren

Crt	Categorie folosinţă	Intra vilan	Suprafaţa (mp)	Tarla	Parcelă	Nr. topo	Observaţii / Referinţe
1	arabil	NU	18.900	57	629	-	

Lungime Segmente
1) Valorile lungimilor segmentelor sunt obţinute din proiecţie în plan.

Punct început	X / Y	Punct sfârşit	X / Y	Lungime segment (** (m)
1	498.141,848 339.336,781	2	498.855,293 340.051,94	1010.176
2	498.855,293 340.051,94	3	498.853,117 340.053,332	2.583
3	498.853,117 340.053,332	4	498.849,066 340.055,923	4.809
4	498.849,066 340.055,923	5	498.847,145 340.057,151	2.28
5	498.847,145 340.057,151	6	498.841,526 340.064,65	9.371

Document care conține date cu caracter personal, protejat de prevederile Regulamentului (UE) nr. 679/2016 și Legii 190/2018

Punct început	X / Y	Punct sfârşit	X / Y	Lungime segment (** (m)
6	498.841,526 340.064,65	7	498.127,88 339.349,29	1010.461
7	498.127,88 339.349,29	8	498.128,015 339.349,169	0.181
8	498.128,015 339.349,169	9	498.129,279 339.348,036	1.697
9	498.129,279 339.348,036	10	498.134,464 339.343,394	6.959
10	498.134,464 339.343,394	11	498.135,274 339.342,668	1.088
11	498.135,274 339.342,668	12	498.136,084 339.341,943	1.087
12	498.136,084 339.341,943	1	498.141,848 339.336,781	7.738

**** Lungimile segmentelor sunt determinate în planul de proiecţie Stereo 70 şi sunt rotunjite la 1 milimetru.**
***** Distanţa dintre puncte este formată din segmente cumulate ce sunt mai mici decât valoarea 1 milimetru.**

Neutilizabil in circuitul civil

DATE DESPRE IMOBILUL NR. 17692

Oficiul de Cadastru şi Publicitate Imobiliară ARGES
Biroul de Cadastru şi Publicitate Imobiliară Costesti

A. Partea I. Descrierea imobilului

TEREN Extravilan

Adresa: Jud. Arges

Nr. Crt	Nr cadastral Nr. topografic	Suprafaţa* (mp)	Observaţii / Referinţe
A1		3.400	Sector cadastral:67 Teren neimprejmuit;

B. Partea II. Proprietari şi acte

Inscrieri privitoare la dreptul de proprietate şi alte drepturi reale		Referinţe
/		
Act Notarial nr. 141, din 16/05/2008 emis de BIN GRECU CARMEN;		
B1	Intabulare, drept de PROPRIETATE, dobandit prin Succesiune, cota actuala 2/8, cota initiala 2/8	A1
	1) **UȚĂ VIORICA**	
B2	Intabulare, drept de PROPRIETATE, dobandit prin Succesiune, cota actuala 3/8, cota initiala 3/8	A1
	1) **UȚĂ GABRIEL-FLORIN**	
B3	Intabulare, drept de PROPRIETATE, dobandit prin Succesiune, cota actuala 3/8, cota initiala 3/8	A1
	1) **ALBU GEORGETA**	

C. Partea III. SARCINI .

Inscrieri privind dezmembramintele dreptului de proprietate, drepturi reale de garanţie şi sarcini	Referinţe
NU SUNT	

Neutilizabil în circuitul civil

Anexa Nr. 1 La Partea I

Teren

Nr cadastral	Suprafaţa (mp)*	Observaţii / Referinţe
	3.400	

* Suprafaţa este determinată in planul de proiecţie Stereo 70.

DETALII LINIARE IMOBIL



Date referitoare la teren

Crt	Categorie folosință	Intra vilan	Suprafaţa (mp)	Tarla	Parcelă	Nr. topo	Observaţii / Referinţe
1	arabil	NU	3.400	57	629	-	

Lungime Segmente
1) Valorile lungimilor segmentelor sunt obţinute din proiecţie în plan.

Punct început	X / Y	Punct sfârşit	X / Y	Lungime segment (** (m)
1	498.153,207 339.326,608	2	498.868,545 340.043,665	1012.857
2	498.868,545 340.043,665	3	498.867,402 340.044,196	1.26
3	498.867,402 340.044,196	4	498.865,527 340.045,395	2.226
4	498.865,527 340.045,395	5	498.150,702 339.328,853	1012.13
5	498.150,702 339.328,853	6	498.152,709 339.327,054	2.695

Document care conține date cu caracter personal, protejat de prevederile Regulamentului (UE) nr. 679/2016 și Legii 190/2018

Punct început	X / Y	Punct sfârşit	X / Y	Lungime segment (** (m)
6	498.152,709 339.327,054	1	498.153,207 339.326,608	0.669

** Lungimile segmentelor sunt determinate în planul de proiecţie Stereo 70 şi sunt rotunjite la 1 milimetru.
*** Distanţa dintre puncte este formată din segmente cumulate ce sunt mai mici decât valoarea 1 milimetru.

Neutilizabil in circuitul civil

DATE DESPRE IMOBILUL NR. 17693

Oficiul de Cadastru şi Publicitate Imobiliară ARGES
Biroul de Cadastru şi Publicitate Imobiliară Costesti

A. Partea I. Descrierea imobilului

TEREN Extravilan

Adresa: Jud. Arges

Nr. Crt	Nr cadastral Nr. topografic	Suprafaţa* (mp)	Observaţii / Referinţe
A1		4.500	Sector cadastral:67 Teren neimprejmuit;

B. Partea II. Proprietari şi acte

Inscrieri privitoare la dreptul de proprietate şi alte drepturi reale		Referinţe
/		
Act Notarial nr. 81, din 21/03/2006 emis de BIN GRECU CARMEN;		
B1	Intabulare, drept de PROPRIETATE, dobandit prin Succesiune, cota actuala 1/1, cota initiala 1/1	A1
	1) **RADU FLORIN-ION**	

C. Partea III. SARCINI .

Inscrieri privind dezmembramintele dreptului de proprietate, drepturi reale de garanţie şi sarcini	Referinţe
NU SUNT	

Neutilizabil în circuitul civil

Anexa Nr. 1 La Partea I

Teren

Nr cadastral	Suprafaţa (mp)*	Observaţii / Referinţe
	4.500	

* Suprafaţa este determinată in planul de proiecţie Stereo 70.

DETALII LINIARE IMOBIL



Date referitoare la teren

Crt	Categorie folosință	Intra vilan	Suprafaţa (mp)	Tarla	Parcelă	Nr. topo	Observaţii / Referinţe
1	arabil	NU	4.500	57	629	-	

Lungime Segmente
1) Valorile lungimilor segmentelor sunt obţinute din proiecţie în plan.

Punct început	X / Y	Punct sfârşit	X / Y	Lungime segment (** (m)
1	498.156,519 339.323,642	2	498.872,831 340.041,675	1014.236
2	498.872,831 340.041,675	3	498.871,694 340.042,203	1.254
3	498.871,694 340.042,203	4	498.868,545 340.043,665	3.472
4	498.868,545 340.043,665	5	498.153,207 339.326,608	1012.857
5	498.153,207 339.326,608	6	498.153,695 339.326,171	0.655

Document care conține date cu caracter personal, protejat de prevederile Regulamentului (UE) nr. 679/2016 și Legii 190/2018

Punct început	X / Y	Punct sfârşit	X / Y	Lungime segment (** (m)
6	498.153,695 339.326,171	1	498.156,519 339.323,642	3.791

** Lungimile segmentelor sunt determinate în planul de proiecţie Stereo 70 şi sunt rotunjite la 1 milimetru.
*** Distanţa dintre puncte este formată din segmente cumulate ce sunt mai mici decât valoarea 1 milimetru.

Neutilizabil in circuitul civil

DATE DESPRE IMOBILUL NR. 17694

Oficiul de Cadastru şi Publicitate Imobiliară ARGES
Biroul de Cadastru şi Publicitate Imobiliară Costesti

A. Partea I. Descrierea imobilului

TEREN Extravilan

Adresa: Jud. Arges

Nr. Crt	Nr cadastral Nr. topografic	Suprafaţa* (mp)	Observaţii / Referinţe
A1		45.000	Sector cadastral:67 Teren neimprejmuit;

B. Partea II. Proprietari şi acte

Inscrieri privitoare la dreptul de proprietate şi alte drepturi reale		Referinţe
/		
Act Administrativ nr. 92895, din 26/11/1996 emis de CJSDPAT ARGES;		
B1	Intabulare, drept de PROPRIETATE, dobandit prin Constituire, cota actuala 1/1, cota initiala 1/1	A1
	1) **RADU AURELIAN**	

C. Partea III. SARCINI .

Inscrieri privind dezmembramintele dreptului de proprietate, drepturi reale de garanţie şi sarcini	Referinţe
NU SUNT	

Neutilizabil în circuitul civil

Anexa Nr. 1 La Partea I

Teren

Nr cadastral	Suprafaţa (mp)*	Observaţii / Referinţe
	45.000	

* Suprafaţa este determinată in planul de proiecţie Stereo 70.

DETALII LINIARE IMOBIL

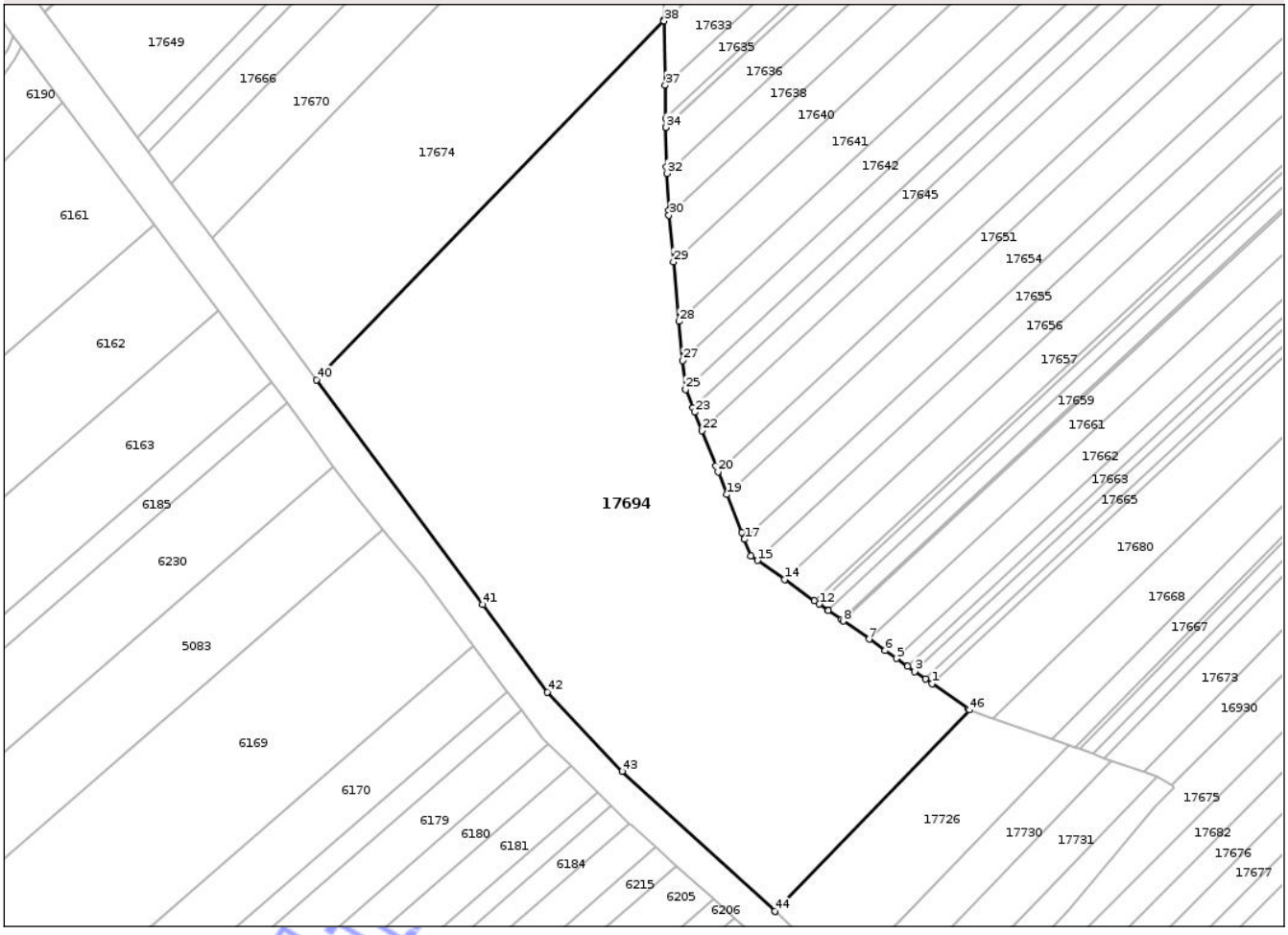

Date referitoare la teren

Crt	Categorie folosinţă	Intra vilan	Suprafaţa (mp)	Tarla	Parcelă	Nr. topo	Observaţii / Referinţe
1	arabil	NU	45.000	57	629	-	

Lungime Segmente

1) Valorile lungimilor segmentelor sunt obţinute din proiecţie în plan.

Punct început	X / Y	Punct sfârşit	X / Y	Lungime segment
1	498.037,358 339.598,471	2	498.034,323 339.600,61	3.713
4	498.026,372 339.606,215	5	498.021,302 339.609,788	6.203
7	498.008,914 339.618,521	8	497.997,228 339.626,758	14.297
10	497.990,577 339.631,446	11	497.990,333 339.631,618	0.299
13	497.984,278 339.635,886	14	497.970,668 339.645,48	16.652
16	497.955,56 339.656,129	17	497.952,606 339.663,625	8.057

Punct început	X / Y	Punct sfârşit	X / Y	Lungime segment
2	498.034,323 339.600,61	3	498.029,603 339.603,937	5.775
5	498.021,302 339.609,788	6	498.016,263 339.613,34	6.165
8	497.997,228 339.626,758	9	497.996,387 339.627,35	1.028
11	497.990,333 339.631,618	12	497.986,38 339.634,404	4.836
14	497.970,668 339.645,48	15	497.958,452 339.654,091	14.946
17	497.952,606 339.663,625	18	497.951,385 339.666,724	3.331

Punct început	X / Y	Punct sfârşit	X / Y	Lungime segment
3	498.029,603 339.603,937	4	498.026,372 339.606,215	3.953
6	498.016,263 339.613,34	7	498.008,914 339.618,521	8.992
9	497.996,387 339.627,35	10	497.990,577 339.631,446	7.109
12	497.986,38 339.634,404	13	497.984,278 339.635,886	2.572
15	497.958,452 339.654,091	16	497.955,56 339.656,129	3.538
18	497.951,385 339.666,724	19	497.944,619 339.683,891	18.452

Document care conține date cu caracter personal, protejat de prevederile Regulamentului (UE) nr. 679/2016 și Legii 190/2018

Punct început	X / Y	Punct sfârşit	X / Y	Lungime segment
19	497.944,619 339.683,891	20	497.940,606 339.694,075	10.946
22	497.933,286 339.712,649	23	497.929,972 339.721,058	9.038
25	497.925,938 339.731,295	26	497.925,902 339.731,387	0.099
28	497.922,998 339.762,019	29	497.920,444 339.788,945	27.047
31	497.918,235 339.812,248	32	497.917,489 339.828,88	16.649
34	497.917,055 339.849,73	35	497.917,054 339.849,767	0.037
37	497.916,736 339.868,727	38	497.916,248 339.897,727	29.004
40	497.759,096 339.735,696	41	497.834,24 339.634,084	126.379
43	497.897,239 339.558,859	44	497.966,342 339.495,661	93.644
46	498.054,343 339.586,543	47	498.053,759 339.586,91	0.69

Punct început	X / Y	Punct sfârşit	X / Y	Lungime segment
20	497.940,606 339.694,075	21	497.939,523 339.696,823	2.954
23	497.929,972 339.721,058	24	497.929,235 339.722,929	2.011
26	497.925,902 339.731,387	27	497.924,674 339.744,337	13.008
29	497.920,444 339.788,945	30	497.918,439 339.810,096	21.246
32	497.917,489 339.828,88	33	497.917,355 339.831,859	2.982
35	497.917,054 339.849,767	36	497.916,987 339.853,753	3.987
38	497.916,248 339.897,727	39	497.916,239 339.898,303	0.576
41	497.834,24 339.634,084	42	497.863,533 339.594,516	49.231
44	497.966,342 339.495,661	45	497.966,433 339.495,575	0.125
47	498.053,759 339.586,91	1	498.037,358 339.598,471	20.066

Punct început	X / Y	Punct sfârşit	X / Y	Lungime segment
21	497.939,523 339.696,823	22	497.933,286 339.712,649	17.011
24	497.929,235 339.722,929	25	497.925,938 339.731,295	8.992
27	497.924,674 339.744,337	28	497.922,998 339.762,019	17.761
30	497.918,439 339.810,096	31	497.918,235 339.812,248	2.162
33	497.917,355 339.831,859	34	497.917,055 339.849,73	17.874
36	497.916,987 339.853,753	37	497.916,736 339.868,727	14.976
39	497.916,239 339.898,303	40	497.759,096 339.735,696	226.13
42	497.863,533 339.594,516	43	497.897,239 339.558,859	49.066
45	497.966,433 339.495,575	46	498.054,343 339.586,543	126.504

**** Lungimile segmentelor sunt determinate în planul de proiecţie Stereo 70 şi sunt rotunjite la 1 milimetru.**
***** Distanţa dintre puncte este formată din segmente cumulate ce sunt mai mici decât valoarea 1 milimetru.**

Neutilizabil în circuitul civil

DATE DESPRE IMOBILUL NR. 17695

Oficiul de Cadastru şi Publicitate Imobiliară ARGES
Biroul de Cadastru şi Publicitate Imobiliară Costesti

A. Partea I. Descrierea imobilului

TEREN Extravilan

Adresa: Jud. Arges

Nr. Crt	Nr cadastral Nr. topografic	Suprafaţa* (mp)	Observaţii / Referinţe
A1	81577	11.893	Sector cadastral:67 Teren neimprejmuit;

B. Partea II. Proprietari şi acte

Inscrieri privitoare la dreptul de proprietate şi alte drepturi reale		Referinţe
3788 / 23/05/2013		
Act Notarial nr. 1630, din 21/05/2013 emis de N.P. GRECU CARMEN;		
B3	Intabulare, drept de PROPRIETATEbun comun,, dobandit prin Conventie, cota actuala 1/1, cota initiala 1/1	A1
	1) **IANCU DORINEL**, , casatorit cu 2) **IANCU ANDREEA DANA**	

C. Partea III. SARCINI .

Inscrieri privind dezmembramintele dreptului de proprietate, drepturi reale de garanţie şi sarcini	Referinţe
NU SUNT	

Neutilizabil în circuitul civil

Anexa Nr. 1 La Partea I

Teren

Nr cadastral	Suprafaţa (mp)*	Observaţii / Referinţe
81577	11.893	

* Suprafaţa este determinată in planul de proiecţie Stereo 70.

DETALII LINIARE IMOBIL



Date referitoare la teren

Crt	Categorie folosință	Intra vilan	Suprafaţa (mp)	Tarla	Parcelă	Nr. topo	Observaţii / Referinţe
1	arabil	NU	11.893	57	629	-	

Lungime Segmente
1) Valorile lungimilor segmentelor sunt obţinute din proiecţie în plan.

Punct început	X / Y	Punct sfârşit	X / Y	Lungime segment (** (m)
1	498.165,24 339.315,811	2	498.884,13 340.036,428	1017.886
2	498.884,13 340.036,428	3	498.872,831 340.041,675	12.458
3	498.872,831 340.041,675	4	498.156,519 339.323,642	1014.236
4	498.156,519 339.323,642	5	498.160,638 339.319,953	5.529
5	498.160,638 339.319,953	6	498.163,582 339.317,317	3.952

Document care conține date cu caracter personal, protejat de prevederile Regulamentului (UE) nr. 679/2016 și Legii 190/2018

Punct început	X / Y	Punct sfârşit	X / Y	Lungime segment (** (m)
6	498.163,582 339.317,317	1	498.165,24 339.315,811	2.24

** Lungimile segmentelor sunt determinate în planul de proiecţie Stereo 70 şi sunt rotunjite la 1 milimetru.
*** Distanţa dintre puncte este formată din segmente cumulate ce sunt mai mici decât valoarea 1 milimetru.

Neutilizabil in circuitul civil

DATE DESPRE IMOBILUL NR. 17696

Oficiul de Cadastru şi Publicitate Imobiliară ARGES
Biroul de Cadastru şi Publicitate Imobiliară Costesti

A. Partea I. Descrierea imobilului

TEREN Extravilan

Adresa: Jud. Arges

Nr. Crt	Nr cadastral Nr. topografic	Suprafaţa* (mp)	Observaţii / Referinţe
A1		21.600	Sector cadastral:67 Teren neimprejmuit;

B. Partea II. Proprietari şi acte

Inscrieri privitoare la dreptul de proprietate şi alte drepturi reale		Referinţe
/		
Act Notarial nr. 370, din 14/09/2015 emis de BIN CARMEN GRECU;		
B1	Intabulare, drept de PROPRIETATE, dobandit prin Succesiune, cota actuala 1/2, cota initiala 1/2	A1
	1) **CUCU IONEL**	
B2	Intabulare, drept de PROPRIETATE, dobandit prin Succesiune, cota actuala 1/2, cota initiala 1/2	A1
	1) **SOARE FLORICA**	

C. Partea III. SARCINI .

Inscrieri privind dezmembramintele dreptului de proprietate, drepturi reale de garanţie şi sarcini	Referinţe
NU SUNT	

Neutilizabil în circuitul civil

Anexa Nr. 1 La Partea I

Teren

Nr cadastral	Suprafaţa (mp)*	Observaţii / Referinţe
	21.600	

* Suprafaţa este determinată in planul de proiecţie Stereo 70.

DETALII LINIARE IMOBIL

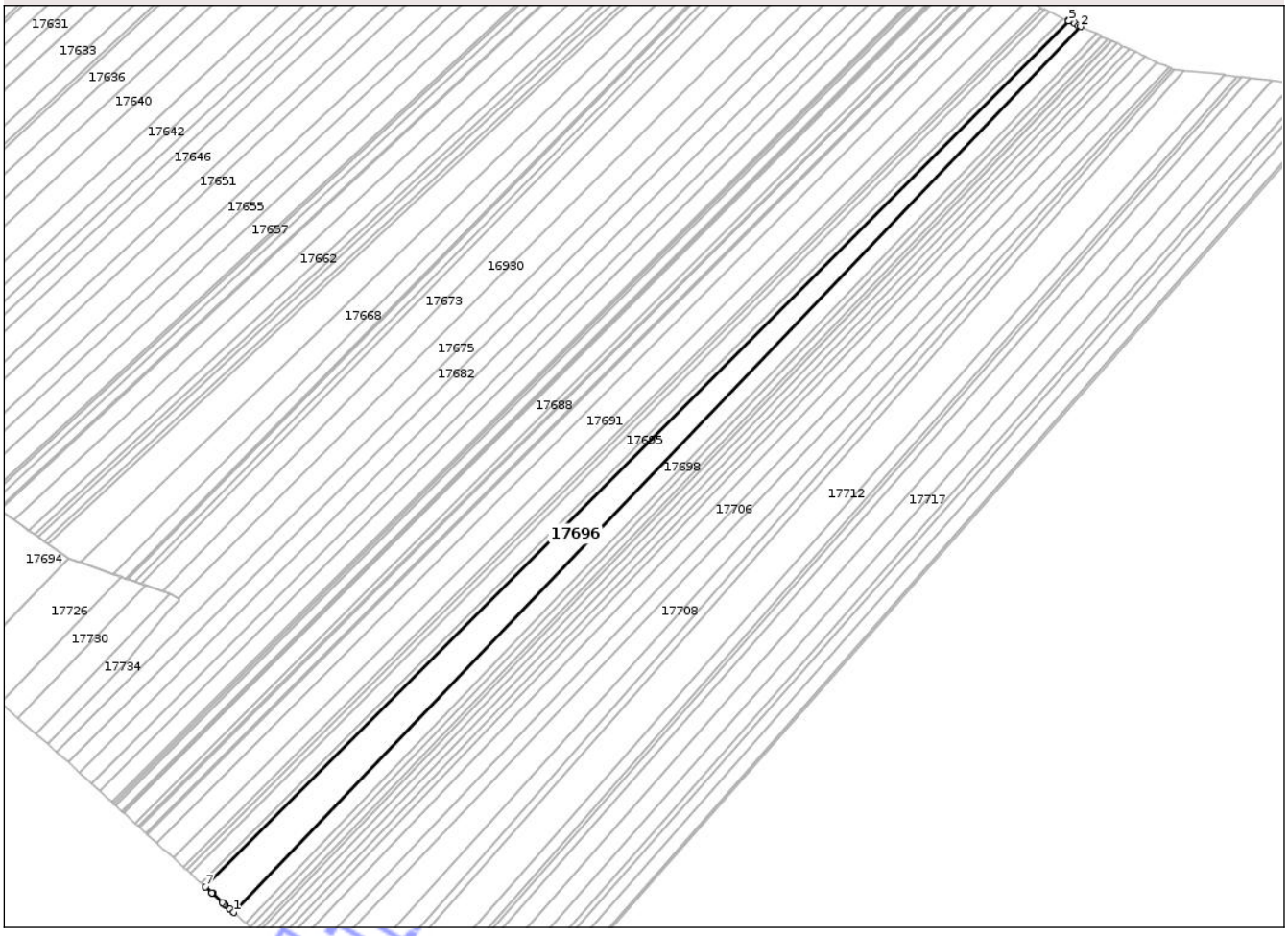

Date referitoare la teren

Crt	Categorie folosință	Intra vilan	Suprafaţa (mp)	Tarla	Parcelă	Nr. topo	Observaţii / Referinţe
1	arabil	NU	21.600	57	629	-	

Lungime Segmente
1) Valorile lungimilor segmentelor sunt obţinute din proiecţie în plan.

Punct început	X / Y	Punct sfârşit	X / Y	Lungime segment (** (m)
1	498.192,218 339.291,357	2	498.898,94 340.029,551	1021.952
2	498.898,94 340.029,551	3	498.897,261 340.030,33	1.851
3	498.897,261 340.030,33	4	498.893,759 340.031,957	3.861
4	498.893,759 340.031,957	5	498.889,145 340.034,099	5.087
5	498.889,145 340.034,099	6	498.888,685 340.034,313	0.507

Document care conține date cu caracter personal, protejat de prevederile Regulamentului (UE) nr. 679/2016 și Legii 190/2018

Punct început	X / Y	Punct sfârşit	X / Y	Lungime segment (** (m)
6	498.888,685 340.034,313	7	498.168,737 339.312,635	1019.384
7	498.168,737 339.312,635	8	498.174,136 339.307,731	7.294
8	498.174,136 339.307,731	9	498.174,177 339.307,694	0.055
9	498.174,177 339.307,694	10	498.174,515 339.307,388	0.456
10	498.174,515 339.307,388	11	498.182,96 339.299,741	11.393
11	498.182,96 339.299,741	12	498.184,403 339.298,434	1.947
12	498.184,403 339.298,434	13	498.185,454 339.297,482	1.418
13	498.185,454 339.297,482	14	498.188,758 339.294,49	4.457
14	498.188,758 339.294,49	15	498.191,669 339.291,854	3.927
15	498.191,669 339.291,854	1	498.192,218 339.291,357	0.741

**** Lungimile segmentelor sunt determinate în planul de proiecţie Stereo 70 şi sunt rotunjite la 1 milimetru.**
***** Distanţa dintre puncte este formată din segmente cumulate ce sunt mai mici decât valoarea 1 milimetru.**

Neutilizabil în circuitul civil

DATE DESPRE IMOBILUL NR. 17697

Oficiul de Cadastru şi Publicitate Imobiliară ARGES
Biroul de Cadastru şi Publicitate Imobiliară Costesti

A. Partea I. Descrierea imobilului

TEREN Extravilan

Adresa: Jud. Arges

Nr. Crt	Nr cadastral Nr. topografic	Suprafaţa* (mp)	Observaţii / Referinţe
A1		Din acte: 16.700 Masurata: 4.807	Sector cadastral:67 Teren neimprejmuit;

B. Partea II. Proprietari şi acte

Inscrieri privitoare la dreptul de proprietate şi alte drepturi reale		Referinţe
/		
Act Administrativ nr. 58478, din 05/12/1994 emis de CJSDPAT ARGES;		
B1	Intabulare, drept de PROPRIETATE, dobandit prin Reconstituire, cota actuala 1/1, cota initiala 1/1	A1
	1) **UTA GH ALBU**	

C. Partea III. SARCINI .

Inscrieri privind dezmembramintele dreptului de proprietate, drepturi reale de garanţie şi sarcini	Referinţe
NU SUNT	

Neutilizabil în circuitul civil

Anexa Nr. 1 La Partea I

Teren

Nr cadastral	Suprafaţa (mp)*	Observaţii / Referinţe
	Din acte: 16.700 Masurata: 4.807	

* Suprafaţa este determinată in planul de proiecţie Stereo 70.

DETALII LINIARE IMOBIL



Date referitoare la teren

Crt	Categorie folosinţă	Intra vilan	Suprafaţa (mp)	Tarla	Parcelă	Nr. topo	Observaţii / Referinţe
1	arabil	NU	4.807	57	629	-	Diferenta de suprafata se regaseste la ID-ul 17695

Lungime Segmente
1) Valorile lungimilor segmentelor sunt obţinute din proiecţie în plan.

Punct început	X / Y	Punct sfârşit	X / Y	Lungime segment (** (m)
1	498.168,737 339.312,635	2	498.888,685 340.034,313	1019.384
2	498.888,685 340.034,313	3	498.884,524 340.036,245	4.588
3	498.884,524 340.036,245	4	498.884,13 340.036,428	0.434
4	498.884,13 340.036,428	5	498.165,24 339.315,811	1017.886
5	498.165,24 339.315,811	1	498.168,737 339.312,635	4.724

Document care conține date cu caracter personal, protejat de prevederile Regulamentului (UE) nr. 679/2016 și Legii 190/2018

**** Lungimile segmentelor sunt determinate în planul de proiecţie Stereo 70 şi sunt rotunjite la 1 milimetru.**
***** Distanţa dintre puncte este formată din segmente cumulate ce sunt mai mici decât valoarea 1 milimetru.**

Neutilizabil in circuitul civil

DATE DESPRE IMOBILUL NR. 17698

Oficiul de Cadastru şi Publicitate Imobiliară ARGES
Biroul de Cadastru şi Publicitate Imobiliară Costesti

A. Partea I. Descrierea imobilului

TEREN Extravilan

Adresa: Jud. Arges

Nr. Crt	Nr cadastral Nr. topografic	Suprafaţa* (mp)	Observaţii / Referinţe
A1		13.847	Sector cadastral:67 Teren neimprejmuit;

B. Partea II. Proprietari şi acte

Inscrieri privitoare la dreptul de proprietate şi alte drepturi reale		Referinţe
/		
Act Notarial nr. 582, din 29/12/2020 emis de BIN DUMITRU SANDA MAGDALENA;		
B1	Intabulare, drept de PROPRIETATE, dobandit prin Iesire Din Indiviziune, cota actuala 1/1, cota initiala 1/1	A1
	1) **Uță Viorica**, 2	

C. Partea III. SARCINI .

Inscrieri privind dezmembramintele dreptului de proprietate, drepturi reale de garanţie şi sarcini	Referinţe
NU SUNT	

Neutilizabil în circuitul civil

Anexa Nr. 1 La Partea I

Teren

Nr cadastral	Suprafaţa (mp)*	Observaţii / Referinţe
	13.847	

* Suprafaţa este determinată in planul de proiecţie Stereo 70.

DETALII LINIARE IMOBIL



Date referitoare la teren

Crt	Categorie folosință	Intra vilan	Suprafaţa (mp)	Tarla	Parcelă	Nr. topo	Observaţii / Referinţe
1	arabil	NU	13.847	57	629	-	

Lungime Segmente
1) Valorile lungimilor segmentelor sunt obţinute din proiecţie în plan.

Punct început	X / Y	Punct sfârşit	X / Y	Lungime segment (** (m)
1	498.202,244 339.282,277	2	498.911,898 340.023,533	1026.192
2	498.911,898 340.023,533	3	498.909,073 340.024,845	3.115
3	498.909,073 340.024,845	4	498.906,46 340.026,058	2.881
4	498.906,46 340.026,058	5	498.901,864 340.028,193	5.068
5	498.901,864 340.028,193	6	498.898,94 340.029,551	3.224

Document care conține date cu caracter personal, protejat de prevederile Regulamentului (UE) nr. 679/2016 și Legii 190/2018

Punct început	X / Y	Punct sfârşit	X / Y	Lungime segment (** (m)
6	498.898,94 340.029,551	7	498.192,218 339.291,357	1021.952
7	498.192,218 339.291,357	8	498.194,397 339.289,383	2.94
8	498.194,397 339.289,383	9	498.197,503 339.286,57	4.19
9	498.197,503 339.286,57	10	498.197,995 339.286,124	0.664
10	498.197,995 339.286,124	11	498.201,038 339.283,369	4.105
11	498.201,038 339.283,369	12	498.201,588 339.282,871	0.742
12	498.201,588 339.282,871	1	498.202,244 339.282,277	0.885

**** Lungimile segmentelor sunt determinate în planul de proiecţie Stereo 70 şi sunt rotunjite la 1 milimetru.**
***** Distanţa dintre puncte este formată din segmente cumulate ce sunt mai mici decât valoarea 1 milimetru.**

Neutilizabil in circuitul civil

DATE DESPRE IMOBILUL NR. 17699

Oficiul de Cadastru şi Publicitate Imobiliară ARGES
Biroul de Cadastru şi Publicitate Imobiliară Costesti

A. Partea I. Descrierea imobilului

TEREN Extravilan

Adresa: Jud. Arges

Nr. Crt	Nr cadastral Nr. topografic	Suprafaţa* (mp)	Observaţii / Referinţe
A1		12.000	Sector cadastral:67 Teren neimprejmuit;

B. Partea II. Proprietari şi acte

Inscrieri privitoare la dreptul de proprietate şi alte drepturi reale		Referinţe
/		
Act Notarial nr. 84, din 07/03/2023 emis de BIN CARMEN GRECU;		
B1	Intabulare, drept de PROPRIETATE, dobandit prin Succesiune, cota actuala 1/4, cota initiala 1/4	A1
	1) **BADEA ECATERINA**	
B2	Intabulare, drept de PROPRIETATE, dobandit prin Succesiune, cota actuala 1/4, cota initiala 1/4	A1
	1) **BADEA MARIAN**	
B3	Intabulare, drept de PROPRIETATE, dobandit prin Succesiune, cota actuala 1/4, cota initiala 1/4	A1
	1) **BADEA LILIAN**	
B4	Intabulare, drept de PROPRIETATE, dobandit prin Succesiune, cota actuala 1/4, cota initiala 1/4	A1
	1) **BADEA RADU**	

C. Partea III. SARCINI .

Inscrieri privind dezmembramintele dreptului de proprietate, drepturi reale de garanţie şi sarcini	Referinţe
NU SUNT	

Neutilizabil în circuitul civil

Anexa Nr. 1 La Partea I

Teren

Nr cadastral	Suprafaţa (mp)*	Observaţii / Referinţe
	12.000	

* Suprafaţa este determinată in planul de proiecţie Stereo 70.

DETALII LINIARE IMOBIL



Date referitoare la teren

Crt	Categorie folosinţă	Intra vilan	Suprafaţa (mp)	Tarla	Parcelă	Nr. topo	Observaţii / Referinţe
1	arabil	NU	12.000	57	629	-	

Lungime Segmente
1) Valorile lungimilor segmentelor sunt obţinute din proiecţie în plan.

Punct început	X / Y	Punct sfârşit	X / Y	Lungime segment (** (m)
1	498.150,702 339.328,853	2	498.865,527 340.045,395	1012.13
2	498.865,527 340.045,395	3	498.855,293 340.051,94	12.148
3	498.855,293 340.051,94	4	498.141,848 339.336,781	1010.176
4	498.141,848 339.336,781	5	498.144,17 339.334,701	3.117
5	498.144,17 339.334,701	6	498.144,569 339.334,349	0.532

Document care conține date cu caracter personal, protejat de prevederile Regulamentului (UE) nr. 679/2016 și Legii 190/2018

Punct început	X / Y	Punct sfârşit	X / Y	Lungime segment (** (m)
6	498.144,569 339.334,349	7	498.146,727 339.332,411	2.9
7	498.146,727 339.332,411	8	498.147,036 339.332,138	0.412
8	498.147,036 339.332,138	9	498.147,817 339.331,439	1.048
9	498.147,817 339.331,439	1	498.150,702 339.328,853	3.874

** Lungimile segmentelor sunt determinate în planul de proiecţie Stereo 70 şi sunt rotunjite la 1 milimetru.
*** Distanţa dintre puncte este formată din segmente cumulate ce sunt mai mici decât valoarea 1 milimetru.

Neutilizabil in circuitul civil

DATE DESPRE IMOBILUL NR. 17700

Oficiul de Cadastru şi Publicitate Imobiliară ARGES
Biroul de Cadastru şi Publicitate Imobiliară Costesti

A. Partea I. Descrierea imobilului

TEREN Extravilan

Adresa: Jud. Arges

Nr. Crt	Nr cadastral Nr. topografic	Suprafaţa* (mp)	Observaţii / Referinţe
A1		5.000	Sector cadastral:67 Teren neimprejmuit;

B. Partea II. Proprietari şi acte

Inscrieri privitoare la dreptul de proprietate şi alte drepturi reale		Referinţe
/		
Act Administrativ nr. 39932, din 12/04/1994 emis de CJSDPAT ARGES;		
B1	Intabulare, drept de PROPRIETATE, dobandit prin Reconstituire, cota actuala 1/1, cota initiala 1/1	A1
	1) **PĂUN B ION P.**	

C. Partea III. SARCINI .

Inscrieri privind dezmembramintele dreptului de proprietate, drepturi reale de garanţie şi sarcini	Referinţe
NU SUNT	

Neutilizabil în circuitul civil

Anexa Nr. 1 La Partea I

Teren

Nr cadastral	Suprafaţa (mp)*	Observaţii / Referinţe
	5.000	

* Suprafaţa este determinată in planul de proiecţie Stereo 70.

DETALII LINIARE IMOBIL



Date referitoare la teren

Crt	Categorie folosinţă	Intra vilan	Suprafaţa (mp)	Tarla	Parcelă	Nr. topo	Observaţii / Referinţe
1	arabil	NU	5.000	57	629	-	

Lungime Segmente
1) Valorile lungimilor segmentelor sunt obţinute din proiecţie în plan.

Punct început	X / Y	Punct sfârşit	X / Y	Lungime segment (** (m)
1	498.205,854 339.279,007	2	498.916,564 340.021,366	1027.719
2	498.916,564 340.021,366	3	498.912,213 340.023,387	4.797
3	498.912,213 340.023,387	4	498.911,898 340.023,533	0.347
4	498.911,898 340.023,533	5	498.202,244 339.282,277	1026.192
5	498.202,244 339.282,277	6	498.204,316 339.280,401	2.795

Document care conține date cu caracter personal, protejat de prevederile Regulamentului (UE) nr. 679/2016 și Legii 190/2018

Punct început	X / Y	Punct sfârşit	X / Y	Lungime segment (** (m)
6	498.204,316 339.280,401	1	498.205,854 339.279,007	2.076

** Lungimile segmentelor sunt determinate în planul de proiecţie Stereo 70 şi sunt rotunjite la 1 milimetru.
*** Distanţa dintre puncte este formată din segmente cumulate ce sunt mai mici decât valoarea 1 milimetru.

Neutilizabil in circuitul civil

DATE DESPRE IMOBILUL NR. 17701

Oficiul de Cadastru şi Publicitate Imobiliară ARGES
Biroul de Cadastru şi Publicitate Imobiliară Costesti

A. Partea I. Descrierea imobilului

TEREN Extravilan

Adresa: Jud. Arges

Nr. Crt	Nr cadastral Nr. topografic	Suprafaţa* (mp)	Observaţii / Referinţe
A1	83017	5.000	Sector cadastral:67 Teren neimprejmuit;

B. Partea II. Proprietari şi acte

Inscrieri privitoare la dreptul de proprietate şi alte drepturi reale		Referinţe
17575 / 15/04/2016		
Act Notarial nr. 845, din 12/04/2016 emis de GRECU CARMEN;		
B2	Intabulare, drept de PROPRIETATEbun comun,, dobandit prin Conventie, cota actuala 1/1, cota initiala 1/1	A1
	1) **IANCU DORINEL**, , casatorit cu 2) **IANCU ANDREEA DANA**	

C. Partea III. SARCINI

Inscrieri privind dezmembramintele dreptului de proprietate, drepturi reale de garanţie şi sarcini		Referinţe
310 / 15/01/2016		
Act Administrativ nr. 66472, din 24/02/1995 emis de COMISIA JUDETEANA ARGES (hotarare judecatoreasca nr. 425/28-04-2015 emis de JUDECATORIA COSTESTI ; act administrativ nr. 66/07-01-2016 emis de PRIMARIA BUZOESTI ; act administrativ nr. 66/07-01-2016 emis de PRIMARIA BUZOESTI ;);		
C1	Intabulare, drept de IPOTECA LEGALA, Valoare:0 pentru suma de 30 RON, reprezentand sulta	A1
	1) **SIMION GHERGHINA** 2) **SIMION MARIAN** 3) **SIMION ION** 4) **SIMION CORNEL**	

Neutilizabil în circuitul civil

Anexa Nr. 1 La Partea I

Teren

Nr cadastral	Suprafaţa (mp)*	Observaţii / Referinţe
83017	5.000	

* Suprafaţa este determinată in planul de proiecţie Stereo 70.

DETALII LINIARE IMOBIL



Date referitoare la teren

Crt	Categorie folosință	Intra vilan	Suprafaţa (mp)	Tarla	Parcelă	Nr. topo	Observaţii / Referinţe
1	arabil	NU	5.000	57	629	-	

Lungime Segmente
1) Valorile lungimilor segmentelor sunt obţinute din proiecţie în plan.

Punct început	X / Y	Punct sfârşit	X / Y	Lungime segment (** (m)
1	498.209,459 339.275,743	2	498.921,223 340.019,203	1029.243
2	498.921,223 340.019,203	3	498.916,795 340.021,259	4.882
3	498.916,795 340.021,259	4	498.916,564 340.021,366	0.255
4	498.916,564 340.021,366	5	498.205,854 339.279,007	1027.719
5	498.205,854 339.279,007	6	498.207,9 339.277,155	2.76

Document care conține date cu caracter personal, protejat de prevederile Regulamentului (UE) nr. 679/2016 și Legii 190/2018

Punct început	X / Y	Punct sfârşit	X / Y	Lungime segment (** (m)
6	498.207,9 339.277,155	1	498.209,459 339.275,743	2.103

** Lungimile segmentelor sunt determinate în planul de proiecţie Stereo 70 şi sunt rotunjite la 1 milimetru.
*** Distanţa dintre puncte este formată din segmente cumulate ce sunt mai mici decât valoarea 1 milimetru.

Neutilizabil in circuitul civil

DATE DESPRE IMOBILUL NR. 17702

Oficiul de Cadastru şi Publicitate Imobiliară ARGES
Biroul de Cadastru şi Publicitate Imobiliară Costesti

A. Partea I. Descrierea imobilului

TEREN Extravilan

Adresa: Jud. Arges

Nr. Crt	Nr cadastral Nr. topografic	Suprafaţa* (mp)	Observaţii / Referinţe
A1	83019	3.800	Sector cadastral:67 Teren neimprejmuit;

B. Partea II. Proprietari şi acte

Inscrieri privitoare la dreptul de proprietate şi alte drepturi reale		Referinţe
19071 / 01/06/2016		
Act Notarial nr. 1162, din 31/05/2016 emis de GRECU CARMEN;		
B2	Intabulare, drept de PROPRIETATEbun comun,, dobandit prin Conventie, cota actuala 1/1, cota initiala 1/1	A1
	1) **IANCU DORINEL**, , casatorit cu 2) **IANCU ANDREEA DANA**	

C. Partea III. SARCINI

Inscrieri privind dezmembramintele dreptului de proprietate, drepturi reale de garanţie şi sarcini		Referinţe
309 / 15/01/2016		
Hotarare Judecatoreasca nr. 425, din 28/04/2015 emis de JUDECATORIA COSTESTI (act administrativ nr. 66472/24-02-1995 emis de COMISIA JUDETEANA ARGES; act administrativ nr. 67/07-01-2016 emis de PRIMARIA BUZOESTI ; act administrativ nr. 67/07-01-2016 emis de PRIMARIA BUZOESTI ;);		
C1	Intabulare, drept de IPOTECA LEGALA, Valoare:0 pentru suma de 790 RON, reprezentand sulta	A1
	1) **SIMION GHERGHINA** 2) **SIMION MARIAN** 3) **SIMION ION** 4) **SIMION CORNEL**	

Neutilizat în circuitul civil

Anexa Nr. 1 La Partea I

Teren

Nr cadastral	Suprafaţa (mp)*	Observaţii / Referinţe
83019	3.800	

* Suprafaţa este determinată in planul de proiecţie Stereo 70.

DETALII LINIARE IMOBIL



Date referitoare la teren

Crt	Categorie folosinţă	Intra vilan	Suprafaţa (mp)	Tarla	Parcelă	Nr. topo	Observaţii / Referinţe
1	arabil	NU	3.800	57	629	-	

Lungime Segmente

1) Valorile lungimilor segmentelor sunt obţinute din proiecţie în plan.

Punct început	X / Y	Punct sfârşit	X / Y	Lungime segment (** (m)
1	498.212,204 339.273,274	2	498.924,759 340.017,561	1030.387
2	498.924,759 340.017,561	3	498.922,073 340.018,808	2.961
3	498.922,073 340.018,808	4	498.921,223 340.019,203	0.937
4	498.921,223 340.019,203	5	498.209,459 339.275,743	1029.243
5	498.209,459 339.275,743	6	498.211,478 339.273,914	2.724

Document care conține date cu caracter personal, protejat de prevederile Regulamentului (UE) nr. 679/2016 și Legii 190/2018

Punct început	X / Y	Punct sfârşit	X / Y	Lungime segment (** (m)
6	498.211,478 339.273,914	7	498.211,649 339.273,76	0.23
7	498.211,649 339.273,76	1	498.212,204 339.273,274	0.738

** Lungimile segmentelor sunt determinate în planul de proiecţie Stereo 70 şi sunt rotunjite la 1 milimetru.
*** Distanţa dintre puncte este formată din segmente cumulate ce sunt mai mici decât valoarea 1 milimetru.

Neutilizabil in circuitul civil

DATE DESPRE IMOBILUL NR. 17703

Oficiul de Cadastru şi Publicitate Imobiliară ARGES
Biroul de Cadastru şi Publicitate Imobiliară Costesti

A. Partea I. Descrierea imobilului

TEREN Extravilan

Adresa: Jud. Arges

Nr. Crt	Nr cadastral Nr. topografic	Suprafaţa* (mp)	Observaţii / Referinţe
A1		5.000	Sector cadastral:67 Teren neimprejmuit;

B. Partea II. Proprietari şi acte

Inscrieri privitoare la dreptul de proprietate şi alte drepturi reale		Referinţe
/		
Act Notarial nr. 27, din 22/02/2000 emis de BIN DANCIU ILIE;		
B1	Intabulare, drept de PROPRIETATE, dobandit prin Succesiune, cota actuala 2/8, cota initiala 2/8	A1
	1) **PĂTRAȘCU MARIA**	
B2	Intabulare, drept de PROPRIETATE, dobandit prin Succesiune, cota actuala 3/8, cota initiala 3/8	A1
	1) **MARIA AURELIA-CORNELIA**	
B3	Intabulare, drept de PROPRIETATE, dobandit prin Succesiune, cota actuala 3/8, cota initiala 3/8	A1
	1) **PĂTRAȘCU IONELA**	

C. Partea III. SARCINI .

Inscrieri privind dezmembramintele dreptului de proprietate, drepturi reale de garanţie şi sarcini	Referinţe
NU SUNT	

Neutilizabil în circuitul civil

Anexa Nr. 1 La Partea I

Teren

Nr cadastral	Suprafaţa (mp)*	Observaţii / Referinţe
	5.000	

* Suprafaţa este determinată in planul de proiecţie Stereo 70.

DETALII LINIARE IMOBIL



Date referitoare la teren

Crt	Categorie folosinţă	Intra vilan	Suprafaţa (mp)	Tarla	Parcelă	Nr. topo	Observaţii / Referinţe
1	arabil	NU	5.000	57	629	-	

Lungime Segmente
1) Valorile lungimilor segmentelor sunt obţinute din proiecţie în plan.

Punct început	X / Y	Punct sfârşit	X / Y	Lungime segment (** (m)
1	498.215,854 339.270,074	2	498.929,406 340.015,403	1031.829
2	498.929,406 340.015,403	3	498.926,754 340.016,634	2.924
3	498.926,754 340.016,634	4	498.925,026 340.017,437	1.905
4	498.925,026 340.017,437	5	498.924,759 340.017,561	0.294
5	498.924,759 340.017,561	6	498.212,204 339.273,274	1030.387

Document care conține date cu caracter personal, protejat de prevederile Regulamentului (UE) nr. 679/2016 și Legii 190/2018

Punct început	X / Y	Punct sfârşit	X / Y	Lungime segment (** (m)
6	498.212,204 339.273,274	1	498.215,854 339.270,074	4.854

** Lungimile segmentelor sunt determinate în planul de proiecţie Stereo 70 şi sunt rotunjite la 1 milimetru.
*** Distanţa dintre puncte este formată din segmente cumulate ce sunt mai mici decât valoarea 1 milimetru.

Neutilizabil in circuitul civil

DATE DESPRE IMOBILUL NR. 17704

Oficiul de Cadastru şi Publicitate Imobiliară ARGES
Biroul de Cadastru şi Publicitate Imobiliară Costesti

A. Partea I. Descrierea imobilului

TEREN Extravilan

Adresa: Jud. Arges

Nr. Crt	Nr cadastral Nr. topografic	Suprafaţa* (mp)	Observaţii / Referinţe
A1		Din acte: 16.268 Masurata: 5.000	Sector cadastral:67 Teren neimprejmuit;

B. Partea II. Proprietari şi acte

Inscrieri privitoare la dreptul de proprietate şi alte drepturi reale		Referinţe
/		
Act Notarial nr. 464, din 24/02/2016 emis de Carmen Grecu;		
B1	Intabulare, drept de PROPRIETATE, dobandit prin Iesire Din Indiviziune, cota actuala 1/1, cota initiala 1/1	A1
	1) **PATERĂU MARIA**	

C. Partea III. SARCINI .

Inscrieri privind dezmembramintele dreptului de proprietate, drepturi reale de garanţie şi sarcini	Referinţe
NU SUNT	

Neutilizabil în circuitul civil

Anexa Nr. 1 La Partea I

Teren

Nr cadastral	Suprafaţa (mp)*	Observaţii / Referinţe
	Din acte: 16.268 Masurata: 5.000	

* Suprafaţa este determinată in planul de proiecţie Stereo 70.

DETALII LINIARE IMOBIL



Date referitoare la teren

Crt	Categorie folosinţă	Intra vilan	Suprafaţa (mp)	Tarla	Parcelă	Nr. topo	Observaţii / Referinţe
1	arabil	NU	5.000	57	629	-	

Lungime Segmente

1) Valorile lungimilor segmentelor sunt obţinute din proiecţie în plan.

Punct început	X / Y	Punct sfârşit	X / Y	Lungime segment (** (m)
1	498.219,499 339.266,879	2	498.934,047 340.013,248	1033.269
2	498.934,047 340.013,248	3	498.931,428 340.014,464	2.888
3	498.931,428 340.014,464	4	498.929,406 340.015,403	2.229
4	498.929,406 340.015,403	5	498.215,854 339.270,074	1031.829
5	498.215,854 339.270,074	6	498.216,024 339.269,925	0.226

Document care conține date cu caracter personal, protejat de prevederile Regulamentului (UE) nr. 679/2016 și Legii 190/2018

Punct început	X / Y	Punct sfârşit	X / Y	Lungime segment (** (m)
6	498.216,024 339.269,925	7	498.216,96 339.269,105	1.244
7	498.216,96 339.269,105	1	498.219,499 339.266,879	3.377

** Lungimile segmentelor sunt determinate în planul de proiecţie Stereo 70 şi sunt rotunjite la 1 milimetru.
*** Distanţa dintre puncte este formată din segmente cumulate ce sunt mai mici decât valoarea 1 milimetru.

Neutilizabil in circuitul civil

DATE DESPRE IMOBILUL NR. 17705

Oficiul de Cadastru şi Publicitate Imobiliară ARGES
Biroul de Cadastru şi Publicitate Imobiliară Costesti

A. Partea I. Descrierea imobilului

TEREN Extravilan

Adresa: Jud. Arges

Nr. Crt	Nr cadastral Nr. topografic	Suprafaţa* (mp)	Observaţii / Referinţe
A1		9.000	Sector cadastral:67 Teren neimprejmuit;

B. Partea II. Proprietari şi acte

Inscrieri privitoare la dreptul de proprietate şi alte drepturi reale		Referinţe
/		
Act Administrativ nr. 79325, din 15/11/1995 emis de CJSDPAT ARGES;		
B1	Intabulare, drept de PROPRIETATE, dobandit prin Reconstituire, cota actuala 1/1, cota initiala 1/1	A1
	1) **COSTACHE C FLOAREA**	

C. Partea III. SARCINI .

Inscrieri privind dezmembramintele dreptului de proprietate, drepturi reale de garanţie şi sarcini	Referinţe
NU SUNT	

Neutilizabil în circuitul civil

Anexa Nr. 1 La Partea I

Teren

Nr cadastral	Suprafaţa (mp)*	Observaţii / Referinţe
	9.000	

* Suprafaţa este determinată in planul de proiecţie Stereo 70.

DETALII LINIARE IMOBIL



Date referitoare la teren

Crt	Categorie folosinţă	Intra vilan	Suprafaţa (mp)	Tarla	Parcelă	Nr. topo	Observaţii / Referinţe
1	arabil	NU	9.000	57	629	-	

Lungime Segmente
1) Valorile lungimilor segmentelor sunt obţinute din proiecţie în plan.

Punct început	X / Y	Punct sfârşit	X / Y	Lungime segment (** (m)
1	498.234,223 339.253,973	2	498.952,792 340.004,543	1039.085
2	498.952,792 340.004,543	3	498.950,119 340.005,784	2.947
3	498.950,119 340.005,784	4	498.946,696 340.007,374	3.774
4	498.946,696 340.007,374	5	498.944,481 340.008,402	2.442
5	498.944,481 340.008,402	6	498.227,694 339.259,695	1036.507

Document care conține date cu caracter personal, protejat de prevederile Regulamentului (UE) nr. 679/2016 și Legii 190/2018

Punct început	X / Y	Punct sfârşit	X / Y	Lungime segment (** (m)
6	498.227,694 339.259,695	7	498.229,477 339.258,133	2.37
7	498.229,477 339.258,133	8	498.230,914 339.256,873	1.911
8	498.230,914 339.256,873	1	498.234,223 339.253,973	4.4

** Lungimile segmentelor sunt determinate în planul de proiecţie Stereo 70 şi sunt rotunjite la 1 milimetru.
*** Distanţa dintre puncte este formată din segmente cumulate ce sunt mai mici decât valoarea 1 milimetru.

Neutilizabil in circuitul civil

DATE DESPRE IMOBILUL NR. 17706

Oficiul de Cadastru şi Publicitate Imobiliară ARGES
Biroul de Cadastru şi Publicitate Imobiliară Costesti

A. Partea I. Descrierea imobilului

TEREN Extravilan

Adresa: Jud. Arges

Nr. Crt	Nr cadastral Nr. topografic	Suprafaţa* (mp)	Observaţii / Referinţe
A1		Din acte: 13.300 Masurata: 13.299	Sector cadastral:67 Teren neimprejmuit;

B. Partea II. Proprietari şi acte

Inscrieri privitoare la dreptul de proprietate şi alte drepturi reale		Referinţe
/		
Act Notarial nr. 1174, din 21/05/2012 emis de BIN CARMEN GRECU;		
B1	Intabulare, drept de PROPRIETATE, dobandit prin Iesire Din Indiviziune, cota actuala 1/1, cota initiala 1/1	A1
	1) **MIHAI IULIAN**	

C. Partea III. SARCINI .

Inscrieri privind dezmembramintele dreptului de proprietate, drepturi reale de garanţie şi sarcini	Referinţe
NU SUNT	

Neutilizabil în circuitul civil

Anexa Nr. 1 La Partea I

Teren

Nr cadastral	Suprafaţa (mp)*	Observaţii / Referinţe
	Din acte: 13.300 Masurata: 13.299	

* Suprafaţa este determinată in planul de proiecţie Stereo 70.

DETALII LINIARE IMOBIL



Date referitoare la teren

Crt	Categorie folosinţă	Intra vilan	Suprafaţa (mp)	Tarla	Parcelă	Nr. topo	Observaţii / Referinţe
1	arabil	NU	13.299	57	629	-	Diminuare suprafata cu 0.01% conform Art.11(Alin:20,21,22) din Legea cadastrului si a publicitatii imobiliare nr. 7/1996

Lungime Segmente

1) Valorile lungimilor segmentelor sunt obţinute din proiecţie în plan.

Punct început	X / Y	Punct sfârşit	X / Y	Lungime segment (** (m)
1	498.952,792 340.004,543	2	498.234,223 339.253,973	1039.085
2	498.234,223 339.253,973	3	498.245,44 339.244,14	14.917
3	498.245,44 339.244,14	4	498.962,904 339.999,705	1041.937

Document care conține date cu caracter personal, protejat de prevederile Regulamentului (UE) nr. 679/2016 și Legii 190/2018

Punct început	X / Y	Punct sfârşit	X / Y	Lungime segment (** (m)
4	498.962,904 339.999,705	5	498.960,278 340.001,067	2.958
5	498.960,278 340.001,067	1	498.952,792 340.004,543	8.254

** Lungimile segmentelor sunt determinate în planul de proiecţie Stereo 70 şi sunt rotunjite la 1 milimetru.
*** Distanţa dintre puncte este formată din segmente cumulate ce sunt mai mici decât valoarea 1 milimetru.

Neutilizabil in circuitul civil

DATE DESPRE IMOBILUL NR. 17709

Oficiul de Cadastru şi Publicitate Imobiliară ARGES
Biroul de Cadastru şi Publicitate Imobiliară Costesti

A. Partea I. Descrierea imobilului

TEREN Extravilan

Adresa: Jud. Arges

Nr. Crt	Nr cadastral Nr. topografic	Suprafaţa* (mp)	Observaţii / Referinţe
A1	81592	10.000	Sector cadastral:67 Teren neimprejmuit;

B. Partea II. Proprietari şi acte

Inscrieri privitoare la dreptul de proprietate şi alte drepturi reale		Referinţe
3789 / 23/05/2013		
Act Notarial nr. 1631, din 21/05/2013 emis de N.P. GRECU CARMEN;		
B1	Se infiinteaza cartea funciara 81592 a imobilului cu numarul cadastral 81592/Buzoesti, rezultat din dezmembrarea imobilului cu numarul cadastral 81448 inscris in cartea funciara 81448;	A1
3790 / 23/05/2013		
Act Notarial nr. 1632, din 21/05/2013 emis de N.P. GRECU CARMEN;		
B6	Intabulare, drept de PROPRIETATEbun comun,, dobandit prin Conventie, cota actuala 1/1, cota initiala 1/1	A1
	1) **IANCU DORINEL**, , casatorit cu 2) **IANCU ANDREEA DANA**	

C. Partea III. SARCINI .

Inscrieri privind dezmembramintele dreptului de proprietate, drepturi reale de garanţie şi sarcini	Referinţe
NU SUNT	

Neutilizabil în circuitul civil

Anexa Nr. 1 La Partea I

Teren

Nr cadastral	Suprafaţa (mp)*	Observaţii / Referinţe
81592	10.000	

* Suprafaţa este determinată in planul de proiecţie Stereo 70.

DETALII LINIARE IMOBIL



Date referitoare la teren

Crt	Categorie folosinţă	Intra vilan	Suprafaţa (mp)	Tarla	Parcelă	Nr. topo	Observaţii / Referinţe
1	arabil	NU	10.000	57	629	-	

Lungime Segmente

1) Valorile lungimilor segmentelor sunt obţinute din proiecţie în plan.

Punct început	X / Y	Punct sfârşit	X / Y	Lungime segment (** (m)
1	498.974,686 339.994,376	2	498.272,968 339.219,975	1045.038
2	498.272,968 339.219,975	3	498.274,197 339.218,89	1.639
3	498.274,197 339.218,89	4	498.279,804 339.213,804	7.57
4	498.279,804 339.213,804	5	498.285,336 339.208,636	7.57
5	498.285,336 339.208,636	6	498.977,349 339.993,832	1046.621

Document care conține date cu caracter personal, protejat de prevederile Regulamentului (UE) nr. 679/2016 și Legii 190/2018

Punct început	X / Y	Punct sfârşit	X / Y	Lungime segment (** (m)
6	498.977,349 339.993,832	7	498.975,37 339.994,058	1.992
7	498.975,37 339.994,058	1	498.974,686 339.994,376	0.754

** Lungimile segmentelor sunt determinate în planul de proiecţie Stereo 70 şi sunt rotunjite la 1 milimetru.
*** Distanţa dintre puncte este formată din segmente cumulate ce sunt mai mici decât valoarea 1 milimetru.

Neutilizabil in circuitul civil

DATE DESPRE IMOBILUL NR. 17710

Oficiul de Cadastru şi Publicitate Imobiliară ARGES
Biroul de Cadastru şi Publicitate Imobiliară Costesti

A. Partea I. Descrierea imobilului

TEREN Extravilan

Adresa: Jud. Arges

Nr. Crt	Nr cadastral Nr. topografic	Suprafaţa* (mp)	Observaţii / Referinţe
A1	81593	6.200	Sector cadastral:67 Teren neimprejmuit;

B. Partea II. Proprietari şi acte

Inscrieri privitoare la dreptul de proprietate şi alte drepturi reale		Referinţe
3789 / 23/05/2013		
Act Notarial nr. 1631, din 21/05/2013 emis de N.P. GRECU CARMEN;		
B1	Se infiinteaza cartea funciara 81593 a imobilului cu numarul cadastral 81593/Buzoesti, rezultat din dezmembrarea imobilului cu numarul cadastral 81448 inscris in cartea funciara 81448;	A1
6558 / 02/09/2013		
Act Notarial nr. 2565, din 29/08/2013 emis de N.P. GRECU CARMEN;		
B6	Intabulare, drept de PROPRIETATEbun comun,, dobandit prin Conventie, cota actuala 1/1, cota initiala 1/1	A1
	1) **IANCU DORINEL**, , casatorit cu 2) **IANCU ANDREEA DANA**	

C. Partea III. SARCINI .

Inscrieri privind dezmembramintele dreptului de proprietate, drepturi reale de garanţie şi sarcini	Referinţe
NU SUNT	

Neutilizabil în circuitul civil

Anexa Nr. 1 La Partea I

Teren

Nr cadastral	Suprafaţa (mp)*	Observaţii / Referinţe
81593	6.200	

* Suprafaţa este determinată in planul de proiecţie Stereo 70.

DETALII LINIARE IMOBIL



Date referitoare la teren

Crt	Categorie folosință	Intra vilan	Suprafaţa (mp)	Tarla	Parcelă	Nr. topo	Observaţii / Referinţe
1	arabil	NU	6.200	57	629	-	

Lungime Segmente
1) Valorile lungimilor segmentelor sunt obţinute din proiecţie în plan.

Punct început	X / Y	Punct sfârşit	X / Y	Lungime segment (** (m)
1	498.977,349 339.993,832	2	498.285,336 339.208,636	1046.621
2	498.285,336 339.208,636	3	498.287,491 339.206,653	2.929
3	498.287,491 339.206,653	4	498.289,687 339.204,632	2.984
4	498.289,687 339.204,632	5	498.984,51 339.993,017	1050.871
5	498.984,51 339.993,017	1	498.977,349 339.993,832	7.207

Document care conține date cu caracter personal, protejat de prevederile Regulamentului (UE) nr. 679/2016 și Legii 190/2018

**** Lungimile segmentelor sunt determinate în planul de proiecţie Stereo 70 şi sunt rotunjite la 1 milimetru.**
***** Distanţa dintre puncte este formată din segmente cumulate ce sunt mai mici decât valoarea 1 milimetru.**

Neutilizabil in circuitul civil

DATE DESPRE IMOBILUL NR. 17711

Oficiul de Cadastru şi Publicitate Imobiliară ARGES
Biroul de Cadastru şi Publicitate Imobiliară Costesti

A. Partea I. Descrierea imobilului

TEREN Extravilan

Adresa: Jud. Arges

Nr. Crt	Nr cadastral Nr. topografic	Suprafaţa* (mp)	Observaţii / Referinţe
A1		8.000	Sector cadastral:67 Teren neimprejmuit;

B. Partea II. Proprietari şi acte

Inscrieri privitoare la dreptul de proprietate şi alte drepturi reale		Referinţe
/		
Act Administrativ nr. 66407, din 13/02/1995 emis de CJSDPAT ARGES;		
B1	Intabulare, drept de PROPRIETATE, dobandit prin Reconstituire, cota actuala 1/1, cota initiala 1/1	A1
	1) **PAPUC B GHEORGHE** 2) **TRUŢĂ TUDOR** 3) **PAPUC B FLOREA**	

C. Partea III. SARCINI .

Inscrieri privind dezmembramintele dreptului de proprietate, drepturi reale de garanţie şi sarcini	Referinţe
NU SUNT	

Neutilizabil în circuitul civil

Anexa Nr. 1 La Partea I

Teren

Nr cadastral	Suprafaţa (mp)*	Observaţii / Referinţe
	8.000	

* Suprafaţa este determinată in planul de proiecţie Stereo 70.

DETALII LINIARE IMOBIL

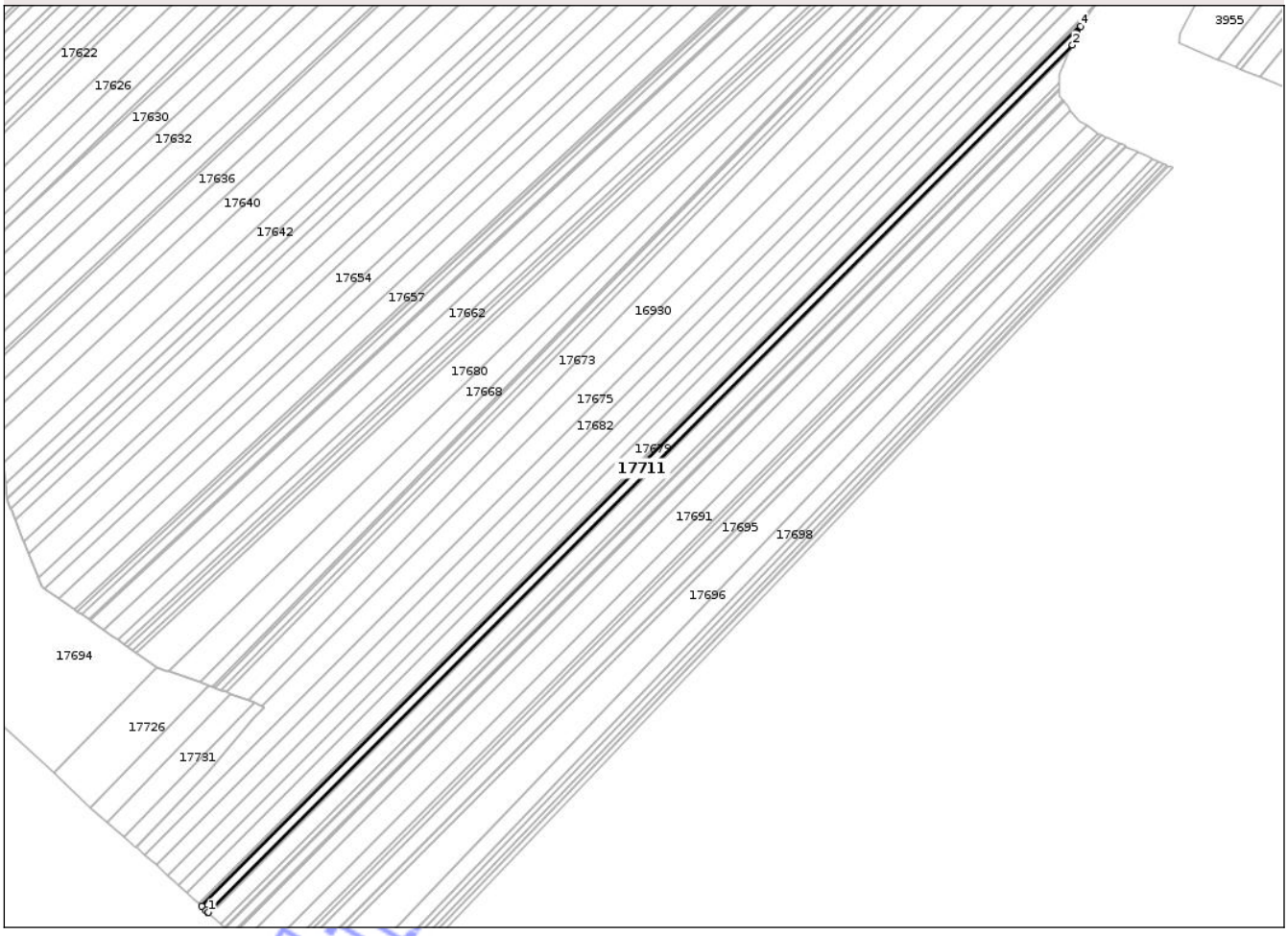

Date referitoare la teren

Crt	Categorie folosinţă	Intra vilan	Suprafaţa (mp)	Tarla	Parcelă	Nr. topo	Observaţii / Referinţe
1	arabil	NU	8.000	57	629	-	

Lungime Segmente
1) Valorile lungimilor segmentelor sunt obţinute din proiecţie în plan.

Punct început	X / Y	Punct sfârşit	X / Y	Lungime segment (** (m)
1	498.099,128 339.375,583	2	498.843,019 340.121,262	1053.286
2	498.843,019 340.121,262	3	498.846,94 340.130,325	9.875
3	498.846,94 340.130,325	4	498.850,07 340.137,561	7.884
4	498.850,07 340.137,561	5	498.853,257 340.142,178	5.61
5	498.853,257 340.142,178	6	498.093,558 339.380,654	1075.668

Document care conține date cu caracter personal, protejat de prevederile Regulamentului (UE) nr. 679/2016 și Legii 190/2018

Punct început	X / Y	Punct sfârşit	X / Y	Lungime segment (** (m)
6	498.093,558 339.380,654	7	498.097,202 339.377,336	4.928
7	498.097,202 339.377,336	8	498.098,922 339.375,77	2.326
8	498.098,922 339.375,77	1	498.099,128 339.375,583	0.278

**** Lungimile segmentelor sunt determinate în planul de proiecţie Stereo 70 şi sunt rotunjite la 1 milimetru.**
***** Distanţa dintre puncte este formată din segmente cumulate ce sunt mai mici decât valoarea 1 milimetru.**

Neutilizabil in circuitul civil

DATE DESPRE IMOBILUL NR. 17712

Oficiul de Cadastru şi Publicitate Imobiliară ARGES
Biroul de Cadastru şi Publicitate Imobiliară Costesti

A. Partea I. Descrierea imobilului

TEREN Extravilan

Adresa: Jud. Arges

Nr. Crt	Nr cadastral Nr. topografic	Suprafaţa* (mp)	Observaţii / Referinţe
A1		30.000	Sector cadastral:67 Teren neimprejmuit;

B. Partea II. Proprietari şi acte

Inscrieri privitoare la dreptul de proprietate şi alte drepturi reale		Referinţe
/		
Act Administrativ nr. 56809, din 01/11/1994 emis de CJSDPAT ARGES;		
B1	Intabulare, drept de PROPRIETATE, dobandit prin Reconstituire, cota actuala 1/1, cota initiala 1/1	A1
	1) **PAVEL A MARIN**	

C. Partea III. SARCINI .

Inscrieri privind dezmembramintele dreptului de proprietate, drepturi reale de garanţie şi sarcini	Referinţe
NU SUNT	

Neutilizabil în circuitul civil

Anexa Nr. 1 La Partea I

Teren

Nr cadastral	Suprafaţa (mp)*	Observaţii / Referinţe
	30.000	

* Suprafaţa este determinată in planul de proiecţie Stereo 70.

DETALII LINIARE IMOBIL



Date referitoare la teren

Crt	Categorie folosință	Intra vilan	Suprafaţa (mp)	Tarla	Parcelă	Nr. topo	Observaţii / Referinţe
1	arabil	NU	30.000	57	629	-	

Lungime Segmente
1) Valorile lungimilor segmentelor sunt obţinute din proiecţie în plan.

Punct început	X / Y	Punct sfârşit	X / Y	Lungime segment (** (m)
1	498.984,51 339.993,017	2	498.289,687 339.204,632	1050.871
2	498.289,687 339.204,632	3	498.294,555 339.200,151	6.616
3	498.294,555 339.200,151	4	498.298,924 339.196,13	5.938
4	498.298,924 339.196,13	5	498.308,101 339.187,683	12.473
5	498.308,101 339.187,683	6	498.310,478 339.185,459	3.255

Document care conține date cu caracter personal, protejat de prevederile Regulamentului (UE) nr. 679/2016 și Legii 190/2018

Punct început	X / Y	Punct sfârşit	X / Y	Lungime segment (** (m)
6	498.310,478 339.185,459	7	499.018,759 339.989,114	1071.225
7	499.018,759 339.989,114	8	499.008,702 339.990,26	10.122
8	499.008,702 339.990,26	9	498.996,6 339.991,586	12.174
9	498.996,6 339.991,586	1	498.984,51 339.993,017	12.174

** Lungimile segmentelor sunt determinate în planul de proiecţie Stereo 70 şi sunt rotunjite la 1 milimetru.
*** Distanţa dintre puncte este formată din segmente cumulate ce sunt mai mici decât valoarea 1 milimetru.

Neutilizabil in circuitul civil

DATE DESPRE IMOBILUL NR. 17716

Oficiul de Cadastru şi Publicitate Imobiliară ARGES
Biroul de Cadastru şi Publicitate Imobiliară Costesti

A. Partea I. Descrierea imobilului

TEREN Extravilan

Adresa: Jud. Arges

Nr. Crt	Nr cadastral Nr. topografic	Suprafaţa* (mp)	Observaţii / Referinţe
A1	81282	16.400	Sector cadastral:67 Teren neimprejmuit;

B. Partea II. Proprietari şi acte

Inscrieri privitoare la dreptul de proprietate şi alte drepturi reale		Referinţe
10313 / 02/11/2012		
Act Notarial nr. 3172, din 26/10/2012 emis de N.P. GRECU CARMEN;		
B3	Intabulare, drept de PROPRIETATEbun comun,, dobandit prin Conventie, cota actuala 1/1, cota initiala 1/1	A1
	1) **IANCU FLORIN-ŞTEFĂNIŢĂ**, , casatorit cu 2) **IANCU ELENA**	

C. Partea III. SARCINI .

Inscrieri privind dezmembramintele dreptului de proprietate, drepturi reale de garanţie şi sarcini	Referinţe
NU SUNT	

Neutilizabil în circuitul civil

Anexa Nr. 1 La Partea I

Teren

Nr cadastral	Suprafaţa (mp)*	Observaţii / Referinţe
81282	16.400	

* Suprafaţa este determinată in planul de proiecţie Stereo 70.

DETALII LINIARE IMOBIL



Date referitoare la teren

Crt	Categorie folosință	Intra vilan	Suprafaţa (mp)	Tarla	Parcelă	Nr. topo	Observaţii / Referinţe
1	arabil	NU	16.400	57	629	-	

Lungime Segmente
1) Valorile lungimilor segmentelor sunt obţinute din proiecţie în plan.

Punct început	X / Y	Punct sfârşit	X / Y	Lungime segment (** (m)
1	499.040,669 339.986,618	2	498.323,315 339.172,668	1084.948
2	498.323,315 339.172,668	3	498.325,929 339.170,314	3.518
3	498.325,929 339.170,314	4	498.327,975 339.168,472	2.753
4	498.327,975 339.168,472	5	498.328,144 339.168,319	0.228
5	498.328,144 339.168,319	6	498.330,967 339.165,777	3.799

Document care conține date cu caracter personal, protejat de prevederile Regulamentului (UE) nr. 679/2016 și Legii 190/2018

Punct început	X / Y	Punct sfârşit	X / Y	Lungime segment (** (m)
6	498.330,967 339.165,777	7	498.332,858 339.164,117	2.516
7	498.332,858 339.164,117	8	498.334,534 339.162,647	2.229
8	498.334,534 339.162,647	9	499.058,825 339.984,467	1095.439
9	499.058,825 339.984,467	10	499.049,906 339.985,566	8.986
10	499.049,906 339.985,566	11	499.048,493 339.985,727	1.422
11	499.048,493 339.985,727	1	499.040,669 339.986,618	7.875

**** Lungimile segmentelor sunt determinate în planul de proiecţie Stereo 70 şi sunt rotunjite la 1 milimetru.**
***** Distanţa dintre puncte este formată din segmente cumulate ce sunt mai mici decât valoarea 1 milimetru.**

Neutilizabil in circuitul civil

DATE DESPRE IMOBILUL NR. 17717

Oficiul de Cadastru şi Publicitate Imobiliară ARGES
Biroul de Cadastru şi Publicitate Imobiliară Costesti

A. Partea I. Descrierea imobilului

TEREN Extravilan

Adresa: Jud. Arges

Nr. Crt	Nr cadastral Nr. topografic	Suprafaţa* (mp)	Observaţii / Referinţe
A1		15.900	Sector cadastral:67 Teren neimprejmuit;

B. Partea II. Proprietari şi acte

Inscrieri privitoare la dreptul de proprietate şi alte drepturi reale		Referinţe
/		
Act Administrativ nr. 50640, din 10/08/1994 emis de CJSDPAT ARGES;		
B1	Intabulare, drept de PROPRIETATE, dobandit prin Reconstituire, cota actuala 1/1, cota initiala 1/1	A1
	1) **TĂNASE V LIVIU**	

C. Partea III. SARCINI .

Inscrieri privind dezmembramintele dreptului de proprietate, drepturi reale de garanţie şi sarcini	Referinţe
NU SUNT	

Neutilizabil în circuitul civil

Anexa Nr. 1 La Partea I

Teren

Nr cadastral	Suprafaţa (mp)*	Observaţii / Referinţe
	15.900	

* Suprafaţa este determinată in planul de proiecţie Stereo 70.

DETALII LINIARE IMOBIL

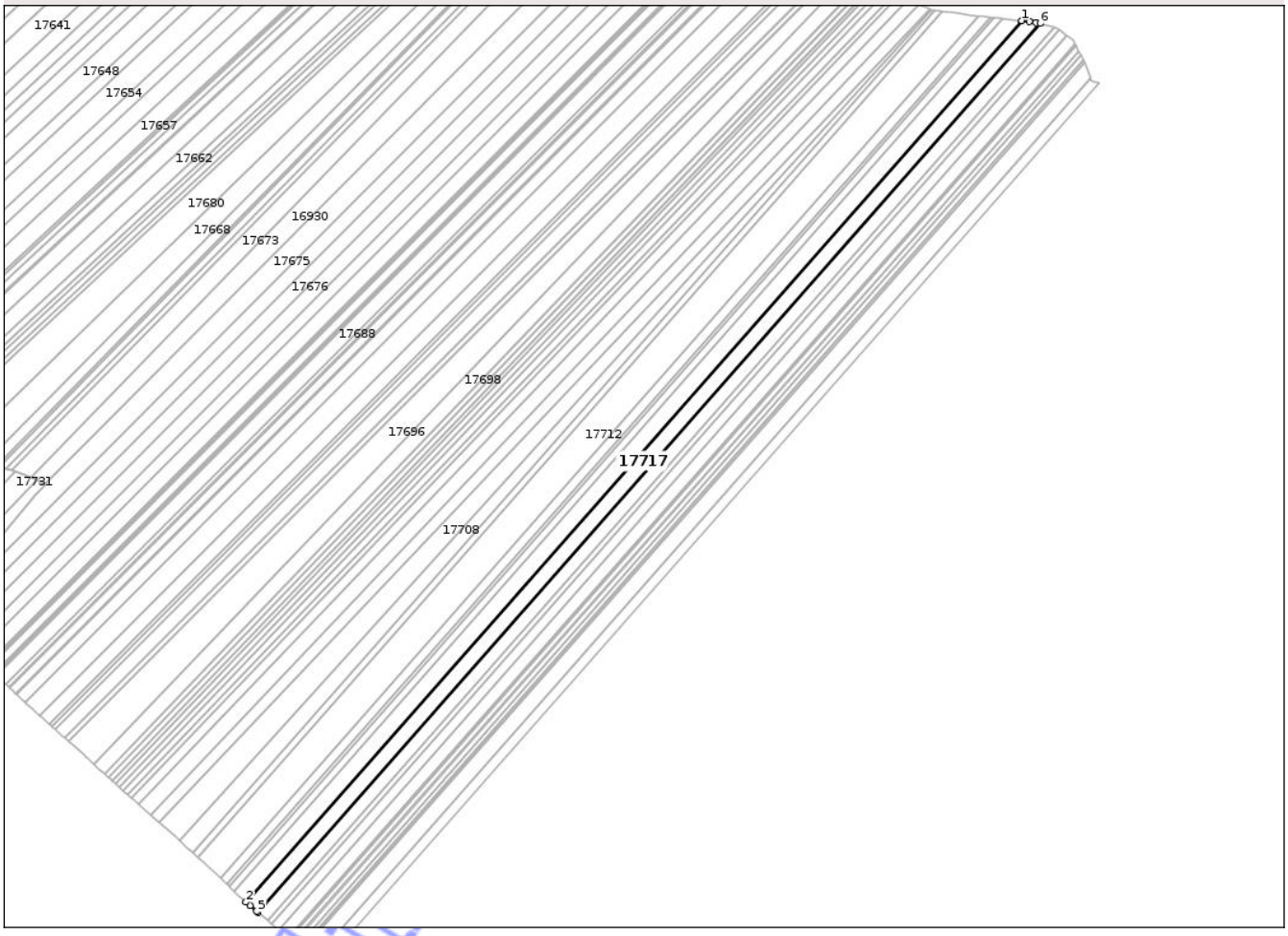

Date referitoare la teren

Crt	Categorie folosință	Intra vilan	Suprafaţa (mp)	Tarla	Parcelă	Nr. topo	Observaţii / Referinţe
1	arabil	NU	15.900	57	629	-	

Lungime Segmente
1) Valorile lungimilor segmentelor sunt obţinute din proiecţie în plan.

Punct început	X / Y	Punct sfârşit	X / Y	Lungime segment (** (m)
1	499.058,825 339.984,467	2	498.334,534 339.162,647	1095.439
2	498.334,534 339.162,647	3	498.338,448 339.159,212	5.208
3	498.338,448 339.159,212	4	498.344,226 339.154,142	7.687
4	498.344,226 339.154,142	5	498.345,396 339.153,116	1.556
5	498.345,396 339.153,116	6	499.075,801 339.981,874	1104.686

Document care conține date cu caracter personal, protejat de prevederile Regulamentului (UE) nr. 679/2016 și Legii 190/2018

Punct început	X / Y	Punct sfârşit	X / Y	Lungime segment (** (m)
6	499.075,801 339.981,874	7	499.072,256 339.982,812	3.667
7	499.072,256 339.982,812	8	499.065,742 339.983,615	6.563
8	499.065,742 339.983,615	1	499.058,825 339.984,467	6.969

** Lungimile segmentelor sunt determinate în planul de proiecţie Stereo 70 şi sunt rotunjite la 1 milimetru.
*** Distanţa dintre puncte este formată din segmente cumulate ce sunt mai mici decât valoarea 1 milimetru.

Neutilizabil in circuitul civil

DATE DESPRE IMOBILUL NR. 17707

Oficiul de Cadastru şi Publicitate Imobiliară ARGES
Biroul de Cadastru şi Publicitate Imobiliară Costesti

A. Partea I. Descrierea imobilului

TEREN Extravilan

Adresa: Jud. Arges

Nr. Crt	Nr cadastral Nr. topografic	Suprafaţa* (mp)	Observaţii / Referinţe
A1	86949	10.500	Sector cadastral:67 Teren neimprejmuit;

B. Partea II. Proprietari şi acte

Inscrieri privitoare la dreptul de proprietate şi alte drepturi reale		Referinţe
26589 / 24/07/2020		
Act Notarial nr. 547, din 17/07/2020 emis de Toma Denis Radu;		
B2	Intabulare, drept de PROPRIETATE, bun comun, dobandit prin Conventie, cota actuala 1/1, cota initiala 1/1	A1
	1) **DULAMA MIRELA**, casatorita cu 2) **DULAMA CRISTIAN NICOLAE**	

C. Partea III. SARCINI .

Inscrieri privind dezmembramintele dreptului de proprietate, drepturi reale de garanţie şi sarcini	Referinţe
NU SUNT	

Neutilizabil în circuitul civil

Anexa Nr. 1 La Partea I

Teren

Nr cadastral	Suprafaţa (mp)*	Observaţii / Referinţe
86949	10.500	

* Suprafaţa este determinată in planul de proiecţie Stereo 70.

DETALII LINIARE IMOBIL

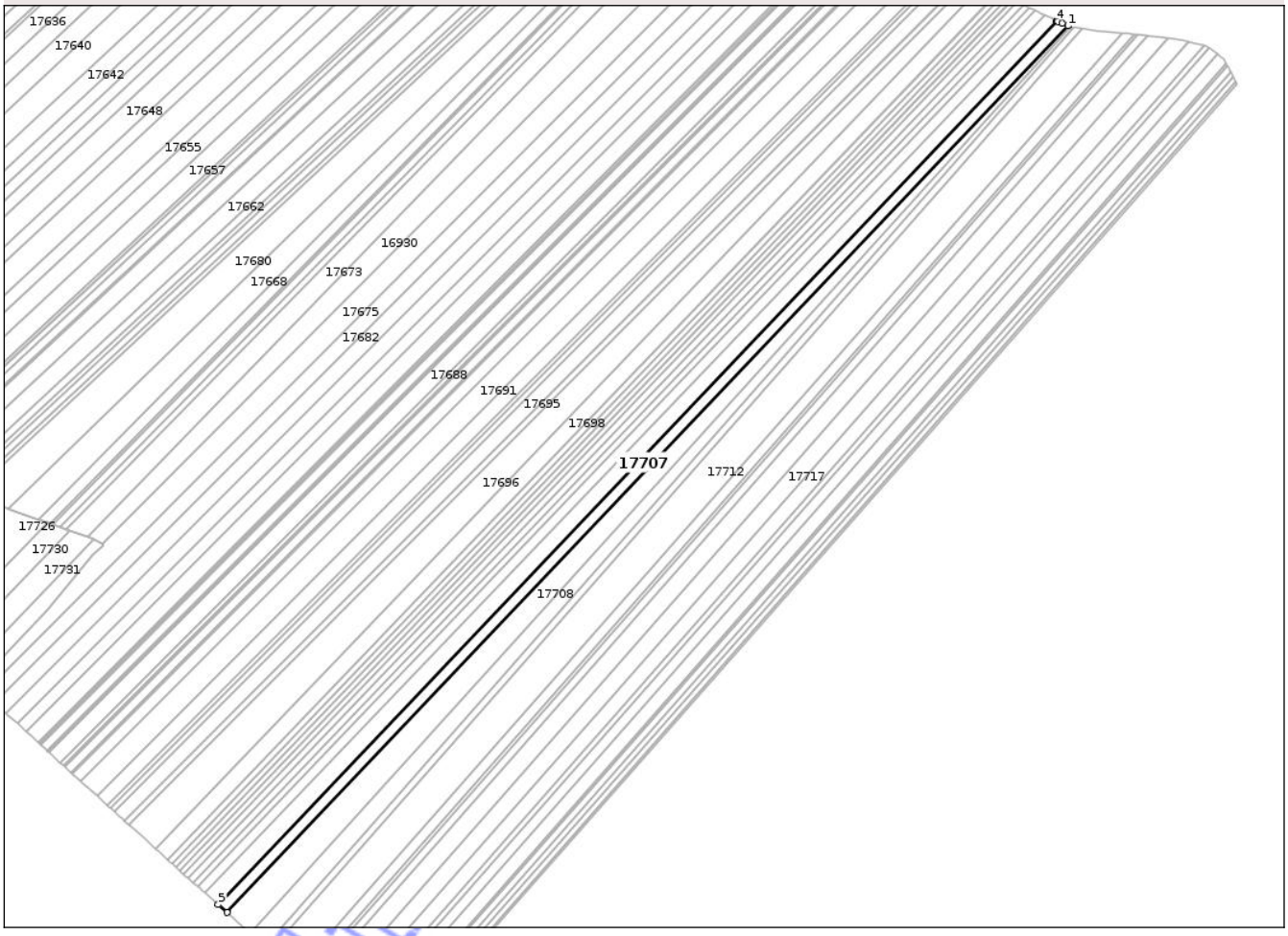

Date referitoare la teren

Crt	Categorie folosință	Intra vilan	Suprafaţa (mp)	Tarla	Parcelă	Nr. topo	Observaţii / Referinţe
1	arabil	NU	10.500	57	629	-	

Lungime Segmente
1) Valorile lungimilor segmentelor sunt obţinute din proiecţie în plan.

Punct început	X / Y	Punct sfârşit	X / Y	Lungime segment (** (m)
1	498.972,627 339.995,331	2	498.967,86 339.997,545	5.256
2	498.967,86 339.997,545	3	498.963,992 339.999,14	4.184
3	498.963,992 339.999,14	4	498.962,904 339.999,705	1.226
4	498.962,904 339.999,705	5	498.245,44 339.244,14	1041.937
5	498.245,44 339.244,14	6	498.253,013 339.237,502	10.07

Document care conține date cu caracter personal, protejat de prevederile Regulamentului (UE) nr. 679/2016 și Legii 190/2018

Punct început	X / Y	Punct sfârşit	X / Y	Lungime segment (** (m)
6	498.253,013 339.237,502	1	498.972,627 339.995,331	1045.059

** Lungimile segmentelor sunt determinate în planul de proiecţie Stereo 70 şi sunt rotunjite la 1 milimetru.
*** Distanţa dintre puncte este formată din segmente cumulate ce sunt mai mici decât valoarea 1 milimetru.

Neutilizabil in circuitul civil

DATE DESPRE IMOBILUL NR. 17708

Oficiul de Cadastru şi Publicitate Imobiliară ARGES
Biroul de Cadastru şi Publicitate Imobiliară Costesti

A. Partea I. Descrierea imobilului

TEREN Extravilan

Adresa: Jud. Arges

Nr. Crt	Nr cadastral Nr. topografic	Suprafaţa* (mp)	Observaţii / Referinţe
A1	81900	15.000	Sector cadastral:67 Teren neimprejmuit;

B. Partea II. Proprietari şi acte

Inscrieri privitoare la dreptul de proprietate şi alte drepturi reale		Referinţe
9 / 06/01/2014		
Act Notarial nr. 4525, din 30/12/2013 emis de GRECU CARMEN;		
B5	Intabulare, drept de PROPRIETATEbun comun,, dobandit prin Conventie, cota actuala 1/1, cota initiala 1/1	A1
	1) **IANCU DORINEL**, , casatorit cu 2) **IANCU ANDREEA DANA**	

C. Partea III. SARCINI .

Inscrieri privind dezmembramintele dreptului de proprietate, drepturi reale de garanţie şi sarcini	Referinţe
NU SUNT	

Neutilizabil în circuitul civil

Anexa Nr. 1 La Partea I

Teren

Nr cadastral	Suprafaţa (mp)*	Observaţii / Referinţe
81900	15.000	

* Suprafaţa este determinată in planul de proiecţie Stereo 70.

DETALII LINIARE IMOBIL

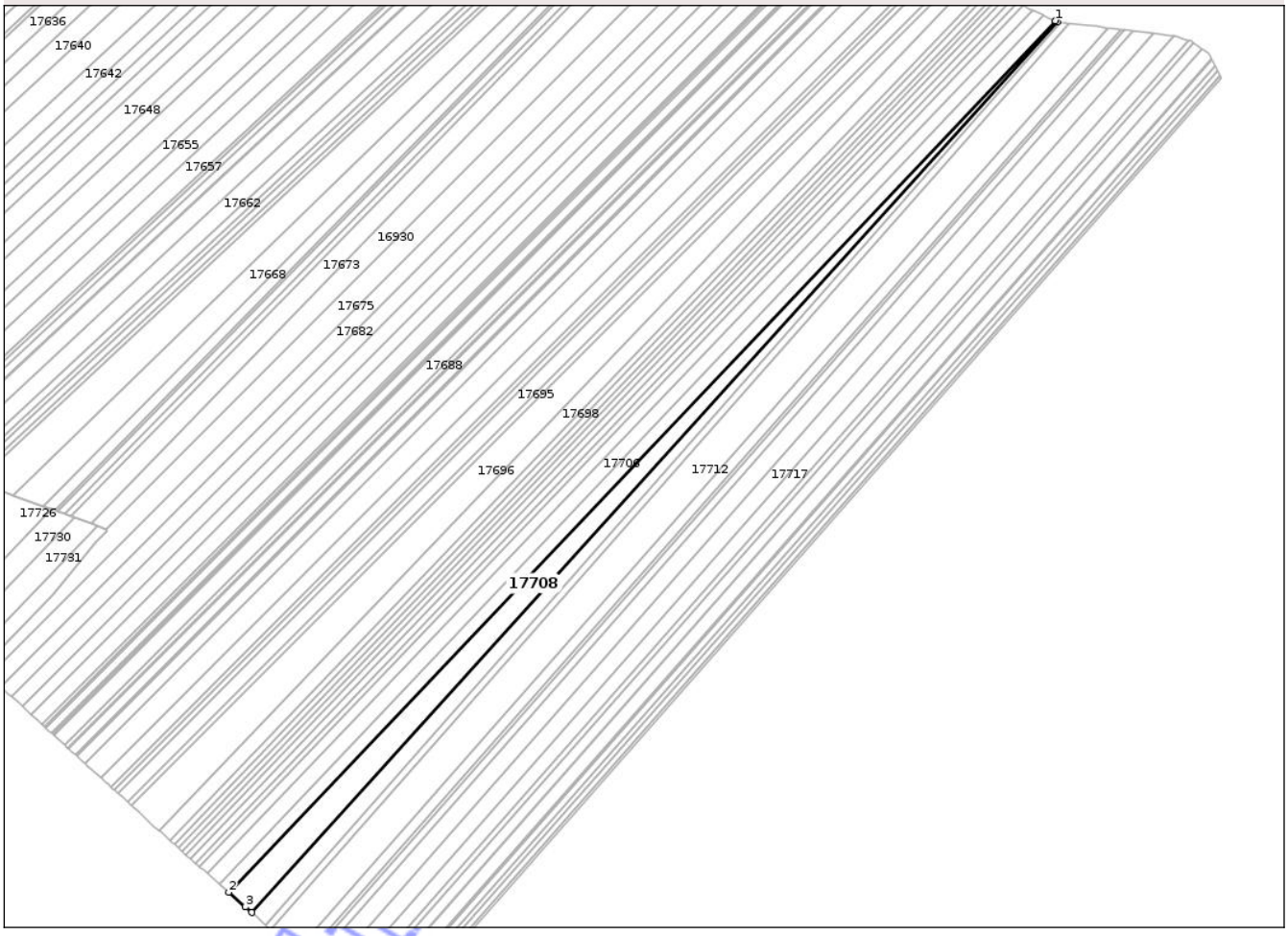

Date referitoare la teren

Crt	Categorie folosință	Intra vilan	Suprafaţa (mp)	Tarla	Parcelă	Nr. topo	Observaţii / Referinţe
1	arabil	NU	15.000	57	629	-	

Lungime Segmente
1) Valorile lungimilor segmentelor sunt obţinute din proiecţie în plan.

Punct început	X / Y	Punct sfârşit	X / Y	Lungime segment (** (m)
1	498.972,627 339.995,331	2	498.253,013 339.237,502	1045.059
2	498.253,013 339.237,502	3	498.267,56 339.224,75	19.345
3	498.267,56 339.224,75	4	498.272,968 339.219,975	7.214
4	498.272,968 339.219,975	5	498.974,686 339.994,376	1045.038
5	498.974,686 339.994,376	1	498.972,627 339.995,331	2.27

Document care conține date cu caracter personal, protejat de prevederile Regulamentului (UE) nr. 679/2016 și Legii 190/2018

**** Lungimile segmentelor sunt determinate în planul de proiecţie Stereo 70 şi sunt rotunjite la 1 milimetru.**
***** Distanţa dintre puncte este formată din segmente cumulate ce sunt mai mici decât valoarea 1 milimetru.**

Neutilizabil in circuitul civil

DATE DESPRE IMOBILUL NR. 17714

Oficiul de Cadastru şi Publicitate Imobiliară ARGES
Biroul de Cadastru şi Publicitate Imobiliară Costesti

A. Partea I. Descrierea imobilului

TEREN Extravilan

Adresa: Jud. Arges

Nr. Crt	Nr cadastral Nr. topografic	Suprafaţa* (mp)	Observaţii / Referinţe
A1	82654	3.200	Sector cadastral:67 Teren neimprejmuit;

B. Partea II. Proprietari şi acte

Inscrieri privitoare la dreptul de proprietate şi alte drepturi reale		Referinţe
16658 / 21/03/2016		
Act Notarial nr. 645, din 18/03/2016 emis de GRECU CARMEN;		
B3	Intabulare, drept de PROPRIETATEbun comun,, dobandit prin Conventie, cota actuala 1/1, cota initiala 1/1	A1
	1) **DULDURUC ION**, , casatorit cu 2) **DULDURUC DORINA GEORGETA**	

C. Partea III. SARCINI .

Inscrieri privind dezmembramintele dreptului de proprietate, drepturi reale de garanţie şi sarcini	Referinţe
NU SUNT	

Neutilizabil în circuitul civil

Anexa Nr. 1 La Partea I

Teren

Nr cadastral	Suprafaţa (mp)*	Observaţii / Referinţe
82654	3.200	

* Suprafaţa este determinată in planul de proiecţie Stereo 70.

DETALII LINIARE IMOBIL



Date referitoare la teren

Crt	Categorie folosință	Intra vilan	Suprafaţa (mp)	Tarla	Parcelă	Nr. topo	Observaţii / Referinţe
1	arabil	NU	3.200	57	629	-	

Lungime Segmente
1) Valorile lungimilor segmentelor sunt obţinute din proiecţie în plan.

Punct început	X / Y	Punct sfârşit	X / Y	Lungime segment (** (m)
1	499.029,469 339.987,894	2	498.316,936 339.179,414	1077.656
2	498.316,936 339.179,414	3	498.318,318 339.178,12	1.893
3	498.318,318 339.178,12	4	498.317,851 339.177,59	0.706
4	498.317,851 339.177,59	5	498.318,649 339.176,872	1.073
5	498.318,649 339.176,872	6	499.033,062 339.987,485	1080.5

Document care conține date cu caracter personal, protejat de prevederile Regulamentului (UE) nr. 679/2016 și Legii 190/2018

Punct început	X / Y	Punct sfârşit	X / Y	Lungime segment (** (m)
6	499.033,062 339.987,485	7	499.030,421 339.987,786	2.658
7	499.030,421 339.987,786	1	499.029,469 339.987,894	0.958

** Lungimile segmentelor sunt determinate în planul de proiecţie Stereo 70 şi sunt rotunjite la 1 milimetru.
*** Distanţa dintre puncte este formată din segmente cumulate ce sunt mai mici decât valoarea 1 milimetru.

Neutilizabil in circuitul civil

DATE DESPRE IMOBILUL NR. 17713

Oficiul de Cadastru şi Publicitate Imobiliară ARGES
Biroul de Cadastru şi Publicitate Imobiliară Costesti

A. Partea I. Descrierea imobilului

TEREN Extravilan

Adresa: Jud. Arges

Nr. Crt	Nr cadastral Nr. topografic	Suprafaţa* (mp)	Observaţii / Referinţe
A1		9.500	Sector cadastral:67 Teren neimprejmuit;

B. Partea II. Proprietari şi acte

Inscrieri privitoare la dreptul de proprietate şi alte drepturi reale		Referinţe
/		
Act Notarial nr. 2052, din 18/07/1995 emis de BIN Voicescu Filofteia;		
B1	Intabulare, drept de PROPRIETATE, dobandit prin Iesire Din Indiviziune, cota actuala 1/1, cota initiala 1/1	A1
	1) **BURCEA CONSTANTIN**, 5	

C. Partea III. SARCINI .

Inscrieri privind dezmembramintele dreptului de proprietate, drepturi reale de garanţie şi sarcini	Referinţe
NU SUNT	

Neutilizabil în circuitul civil

Anexa Nr. 1 La Partea I

Teren

Nr cadastral	Suprafaţa (mp)*	Observaţii / Referinţe
	9.500	

* Suprafaţa este determinată in planul de proiecţie Stereo 70.

DETALII LINIARE IMOBIL



Date referitoare la teren

Crt	Categorie folosință	Intra vilan	Suprafaţa (mp)	Tarla	Parcelă	Nr. topo	Observaţii / Referinţe
1	arabil	NU	9.500	57	629	-	

Lungime Segmente
1) Valorile lungimilor segmentelor sunt obţinute din proiecţie în plan.

Punct început	X / Y	Punct sfârşit	X / Y	Lungime segment (** (m)
1	499.018,759 339.989,114	2	498.310,478 339.185,459	1071.225
2	498.310,478 339.185,459	3	498.316,936 339.179,414	8.846
3	498.316,936 339.179,414	4	499.029,469 339.987,894	1077.656
4	499.029,469 339.987,894	5	499.022,876 339.988,646	6.636
5	499.022,876 339.988,646	6	499.019,315 339.989,051	3.584

Document care conține date cu caracter personal, protejat de prevederile Regulamentului (UE) nr. 679/2016 și Legii 190/2018

Punct început	X / Y	Punct sfârşit	X / Y	Lungime segment (** (m)
6	499.019,315 339.989,051	1	499.018,759 339.989,114	0.56

** Lungimile segmentelor sunt determinate în planul de proiecţie Stereo 70 şi sunt rotunjite la 1 milimetru.
*** Distanţa dintre puncte este formată din segmente cumulate ce sunt mai mici decât valoarea 1 milimetru.

Neutilizabil in circuitul civil

DATE DESPRE IMOBILUL NR. 17715

Oficiul de Cadastru şi Publicitate Imobiliară ARGES
Biroul de Cadastru şi Publicitate Imobiliară Costesti

A. Partea I. Descrierea imobilului

TEREN Extravilan

Adresa: Jud. Arges

Nr. Crt	Nr cadastral Nr. topografic	Suprafaţa* (mp)	Observaţii / Referinţe
A1		Din acte: 10.000 Masurata: 6.800	Sector cadastral:67 Teren neimprejmuit;

B. Partea II. Proprietari şi acte

Inscrieri privitoare la dreptul de proprietate şi alte drepturi reale		Referinţe
/		
Act Notarial nr. 113, din 15/06/2004 emis de BIN CRACIUN IRINA;		
B1	Intabulare, drept de PROPRIETATE, dobandit prin Iesire Din Indiviziune, cota actuala 1/1, cota initiala 1/1	A1
	1) **PAPUC FLOAREA**	

C. Partea III. SARCINI .

Inscrieri privind dezmembramintele dreptului de proprietate, drepturi reale de garanţie şi sarcini	Referinţe
NU SUNT	

Neutilizabil în circuitul civil

Anexa Nr. 1 La Partea I

Teren

Nr cadastral	Suprafaţa (mp)*	Observaţii / Referinţe
	Din acte: 10.000 Masurata: 6.800	

* Suprafaţa este determinată in planul de proiecţie Stereo 70.

DETALII LINIARE IMOBIL



Date referitoare la teren

Crt	Categorie folosinţă	Intra vilan	Suprafaţa (mp)	Tarla	Parcelă	Nr. topo	Observaţii / Referinţe
1	arabil	NU	6.800	57	629	-	

Lungime Segmente
1) Valorile lungimilor segmentelor sunt obţinute din proiecţie în plan.

Punct început	X / Y	Punct sfârşit	X / Y	Lungime segment (** (m)
1	499.033,062 339.987,485	2	498.318,649 339.176,872	1080.5
2	498.318,649 339.176,872	3	498.319,328 339.176,26	0.914
3	498.319,328 339.176,26	4	498.323,315 339.172,668	5.366
4	498.323,315 339.172,668	5	499.040,669 339.986,618	1084.948
5	499.040,669 339.986,618	1	499.033,062 339.987,485	7.656

Document care conține date cu caracter personal, protejat de prevederile Regulamentului (UE) nr. 679/2016 și Legii 190/2018

**** Lungimile segmentelor sunt determinate în planul de proiecţie Stereo 70 şi sunt rotunjite la 1 milimetru.**
***** Distanţa dintre puncte este formată din segmente cumulate ce sunt mai mici decât valoarea 1 milimetru.**

Neutilizabil în circuitul civil

DATE DESPRE IMOBILUL NR. 17718

Oficiul de Cadastru şi Publicitate Imobiliară ARGES
Biroul de Cadastru şi Publicitate Imobiliară Costesti

A. Partea I. Descrierea imobilului

TEREN Extravilan

Adresa: Jud. Arges

Nr. Crt	Nr cadastral Nr. topografic	Suprafaţa* (mp)	Observaţii / Referinţe
A1	82257	13.500	Sector cadastral:67 Teren neimprejmuit;

B. Partea II. Proprietari şi acte

Inscrieri privitoare la dreptul de proprietate şi alte drepturi reale		Referinţe
7747 / 23/09/2014		
Act Notarial nr. 2240, din 23/09/2014 emis de GRECU CARMEN;		
B3	Intabulare, drept de PROPRIETATEbun comun, dobandit prin Conventie, cota actuala 1/1, cota initiala 1/1	A1
	1) **IANCU DORINEL**, casatorit cu 2) **IANCU ANDREEA DANA**	

C. Partea III. SARCINI .

Inscrieri privind dezmembramintele dreptului de proprietate, drepturi reale de garanţie şi sarcini	Referinţe
NU SUNT	

Neutilizabil în circuitul civil

Anexa Nr. 1 La Partea I

Teren

Nr cadastral	Suprafaţa (mp)*	Observaţii / Referinţe
82257	13.500	

* Suprafaţa este determinată in planul de proiecţie Stereo 70.

DETALII LINIARE IMOBIL



Date referitoare la teren

Crt	Categorie folosință	Intra vilan	Suprafaţa (mp)	Tarla	Parcelă	Nr. topo	Observaţii / Referinţe
1	arabil	NU	13.500	57	629	-	

Lungime Segmente
1) Valorile lungimilor segmentelor sunt obţinute din proiecţie în plan.

Punct început	X / Y	Punct sfârşit	X / Y	Lungime segment (** (m)
1	499.075,801 339.981,874	2	498.345,396 339.153,116	1104.686
2	498.345,396 339.153,116	3	498.345,485 339.153,038	0.118
3	498.345,485 339.153,038	4	498.354,834 339.145,389	12.079
4	498.354,834 339.145,389	5	499.088,978 339.978,389	1110.341
5	499.088,978 339.978,389	6	499.084,418 339.979,595	4.717

Document care conține date cu caracter personal, protejat de prevederile Regulamentului (UE) nr. 679/2016 și Legii 190/2018

Punct început	X / Y	Punct sfârşit	X / Y	Lungime segment (** (m)
6	499.084,418 339.979,595	7	499.079,486 339.980,9	5.102
7	499.079,486 339.980,9	1	499.075,801 339.981,874	3.812

** Lungimile segmentelor sunt determinate în planul de proiecţie Stereo 70 şi sunt rotunjite la 1 milimetru.
*** Distanţa dintre puncte este formată din segmente cumulate ce sunt mai mici decât valoarea 1 milimetru.

Neutilizabil in circuitul civil

DATE DESPRE IMOBILUL NR. 17720

Oficiul de Cadastru şi Publicitate Imobiliară ARGES
Biroul de Cadastru şi Publicitate Imobiliară Costesti

A. Partea I. Descrierea imobilului

TEREN Extravilan

Adresa: Jud. Arges

Nr. Crt	Nr cadastral Nr. topografic	Suprafaţa* (mp)	Observaţii / Referinţe
A1		12.500	Sector cadastral:67 Teren neimprejmuit;

B. Partea II. Proprietari şi acte

Inscrieri privitoare la dreptul de proprietate şi alte drepturi reale		Referinţe
/		
Hotarare Judecatoreasca nr. 1032, din 27/09/2019 emis de JUDECATORIA COSTESTI;		
B1	Intabulare, drept de PROPRIETATE, dobandit prin Iesire Din Indiviziune, cota actuala 1/1, cota initiala 1/1	A1
	1) **DUMINICESCU MARIA**	

C. Partea III. SARCINI .

Inscrieri privind dezmembramintele dreptului de proprietate, drepturi reale de garanţie şi sarcini	Referinţe
NU SUNT	

Neutilizabil în circuitul civil

Anexa Nr. 1 La Partea I

Teren

Nr cadastral	Suprafaţa (mp)*	Observaţii / Referinţe
	12.500	

* Suprafaţa este determinată in planul de proiecţie Stereo 70.

DETALII LINIARE IMOBIL

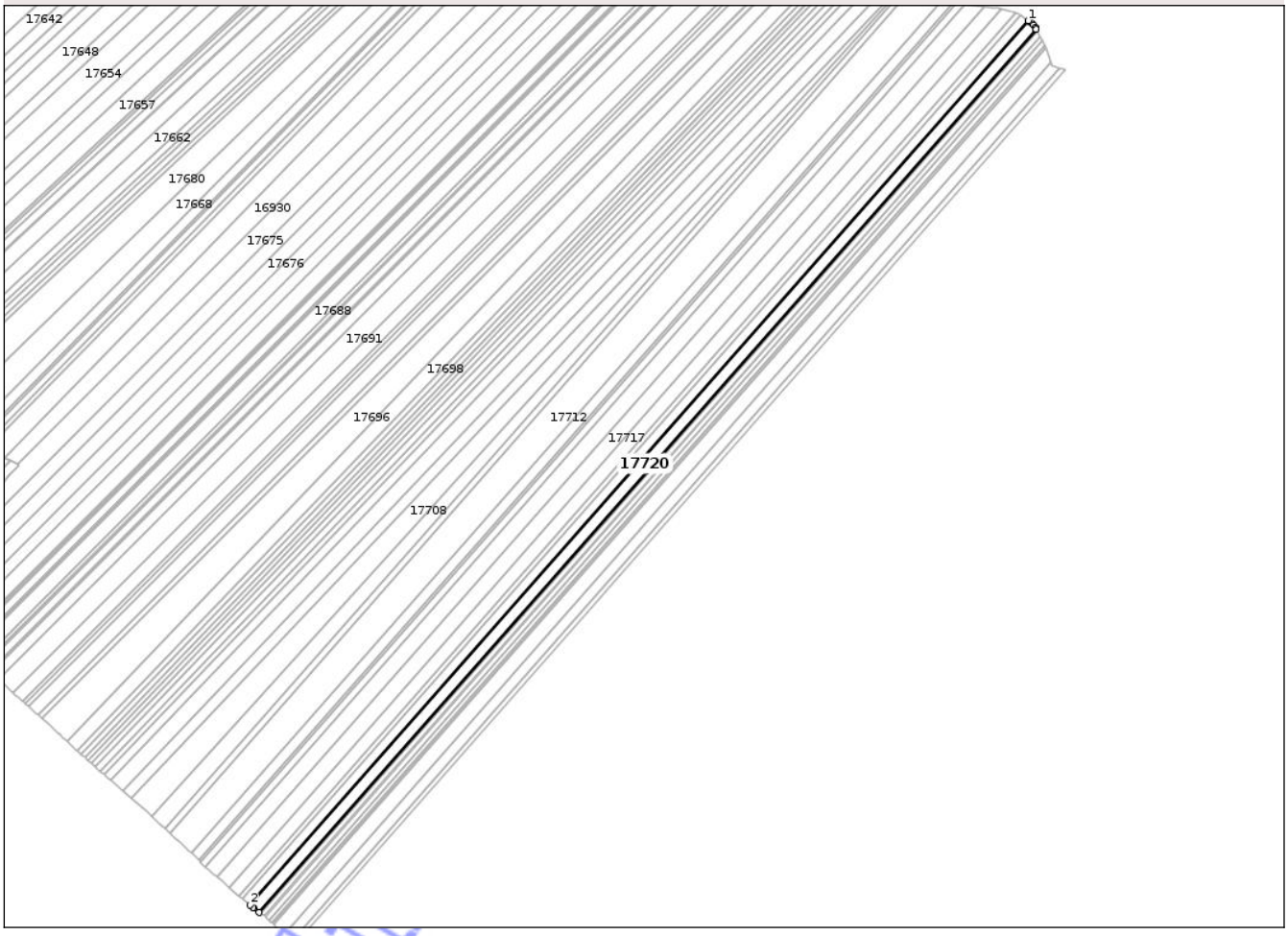

Date referitoare la teren

Crt	Categorie folosință	Intra vilan	Suprafaţa (mp)	Tarla	Parcelă	Nr. topo	Observaţii / Referinţe
1	arabil	NU	12.500	57	629	-	

Lungime Segmente

1) Valorile lungimilor segmentelor sunt obţinute din proiecţie în plan.

Punct început	X / Y	Punct sfârşit	X / Y	Lungime segment (** (m)
1	499.100,599 339.971,03	2	498.365,249 339.136,661	1112.165
2	498.365,249 339.136,661	3	498.368,325 339.134,045	4.038
3	498.368,325 339.134,045	4	498.368,821 339.133,623	0.651
4	498.368,821 339.133,623	5	498.374,028 339.129,622	6.567
5	498.374,028 339.129,622	6	499.108,362 339.962,839	1110.629

Document care conține date cu caracter personal, protejat de prevederile Regulamentului (UE) nr. 679/2016 și Legii 190/2018

Punct început	X / Y	Punct sfârşit	X / Y	Lungime segment (** (m)
6	499.108,362 339.962,839	7	499.107,372 339.964,689	2.098
7	499.107,372 339.964,689	8	499.106,077 339.967,109	2.745
8	499.106,077 339.967,109	9	499.104,05 339.968,56	2.493
9	499.104,05 339.968,56	10	499.102,538 339.969,642	1.859
10	499.102,538 339.969,642	1	499.100,599 339.971,03	2.385

**** Lungimile segmentelor sunt determinate în planul de proiecţie Stereo 70 şi sunt rotunjite la 1 milimetru.**
***** Distanţa dintre puncte este formată din segmente cumulate ce sunt mai mici decât valoarea 1 milimetru.**

Neutilizabil in circuitul civil

DATE DESPRE IMOBILUL NR. 17721

Oficiul de Cadastru şi Publicitate Imobiliară ARGES
Biroul de Cadastru şi Publicitate Imobiliară Costesti

A. Partea I. Descrierea imobilului

TEREN Extravilan

Adresa: Jud. Arges

Nr. Crt	Nr cadastral Nr. topografic	Suprafaţa* (mp)	Observaţii / Referinţe
A1	81575	2.060	Sector cadastral:67 Teren neimprejmuit;

B. Partea II. Proprietari şi acte

Inscrieri privitoare la dreptul de proprietate şi alte drepturi reale		Referinţe
3782 / 23/05/2013		
Act Notarial nr. 1633, din 21/05/2013 emis de N.P. GRECU CARMEN;		
B3	Intabulare, drept de PROPRIETATEbun comun,, dobandit prin Conventie, cota actuala 1/1, cota initiala 1/1	A1
	1) **IANCU FLORIN-ŞTEFĂNIŢĂ**, , casatorit cu 2) **IANCU ELENA**	

C. Partea III. SARCINI .

Inscrieri privind dezmembramintele dreptului de proprietate, drepturi reale de garanţie şi sarcini	Referinţe
NU SUNT	

Neutilizabil în circuitul civil

Anexa Nr. 1 La Partea I

Teren

Nr cadastral	Suprafaţa (mp)*	Observaţii / Referinţe
81575	2.060	

* Suprafaţa este determinată in planul de proiecţie Stereo 70.

DETALII LINIARE IMOBIL

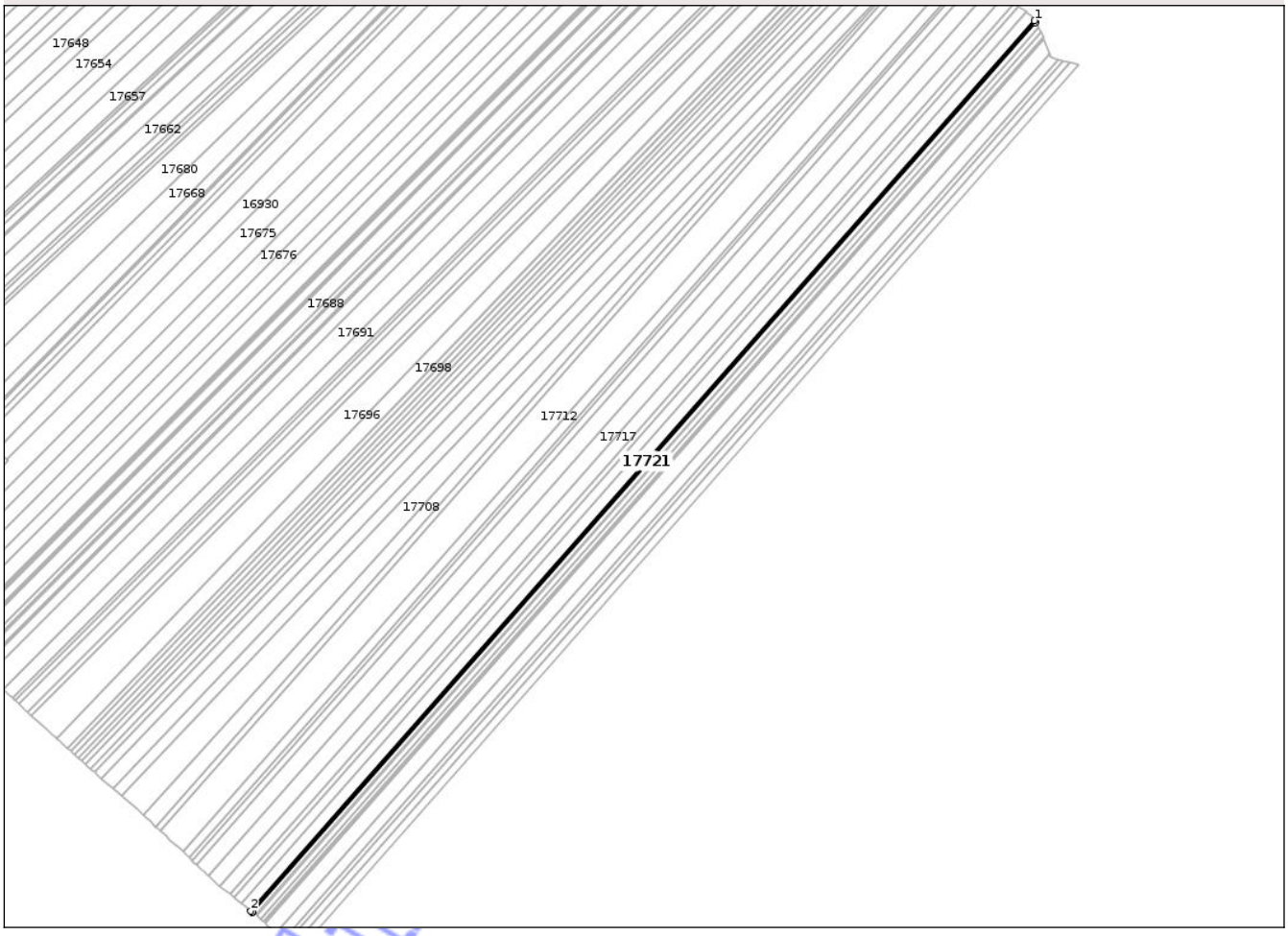

Date referitoare la teren

Crt	Categorie folosință	Intra vilan	Suprafaţa (mp)	Tarla	Parcelă	Nr. topo	Observaţii / Referinţe
1	arabil	NU	2.060	57	629	-	

Lungime Segmente
1) Valorile lungimilor segmentelor sunt obţinute din proiecţie în plan.

Punct început	X / Y	Punct sfârşit	X / Y	Lungime segment (** (m)
1	499.108,362 339.962,839	2	498.374,028 339.129,622	1110.629
2	498.374,028 339.129,622	3	498.375,456 339.128,524	1.801
3	498.375,456 339.128,524	4	498.375,502 339.128,489	0.058
4	498.375,502 339.128,489	5	499.109,297 339.961,093	1109.813
5	499.109,297 339.961,093	1	499.108,362 339.962,839	1.981

Document care conține date cu caracter personal, protejat de prevederile Regulamentului (UE) nr. 679/2016 și Legii 190/2018

**** Lungimile segmentelor sunt determinate în planul de proiecţie Stereo 70 şi sunt rotunjite la 1 milimetru.**
***** Distanţa dintre puncte este formată din segmente cumulate ce sunt mai mici decât valoarea 1 milimetru.**

Neutilizabil in circuitul civil

DATE DESPRE IMOBILUL NR. 17722

Oficiul de Cadastru şi Publicitate Imobiliară ARGES
Biroul de Cadastru şi Publicitate Imobiliară Costesti

A. Partea I. Descrierea imobilului

TEREN Extravilan

Adresa: Jud. Arges

Nr. Crt	Nr cadastral Nr. topografic	Suprafaţa* (mp)	Observaţii / Referinţe
A1	91683	5.000	Sector cadastral:67 Teren neimprejmuit;

B. Partea II. Proprietari şi acte

Inscrieri privitoare la dreptul de proprietate şi alte drepturi reale		Referinţe
18210 / 28/06/2023		
Act Notarial nr. 84, din 07/03/2023 emis de BIN CARMEN GRECU (act administrativ nr 2497 din 29.03.2023, emis de PRIMĂRIA COMUNEI BUZOEȘTI);		
B4	Intabulare, drept de PROPRIETATE, bun propriu, dobandit prin Succesiune, cota actuala 1/4, cota initiala 1/4	A1
	1) **BADEA LILIAN**	
	OBSERVATII: pozitie transcrisa din CF 91636/Buzoești, inscrisa prin incheierea nr. 7412 din 03/04/2023;	
18214 / 28/06/2023		
Act Notarial nr. 1367, din 27/06/2023 emis de Burcea Marius;		
B7	Intabulare, drept de PROPRIETATE, bun propriu, dobandit prin Iesire Din Indiviziune, cota actuala 3/4, cota initiala 3/4	A1
	1) **BADEA LILIAN**	

C. Partea III. SARCINI .

Inscrieri privind dezmembramintele dreptului de proprietate, drepturi reale de garanţie şi sarcini	Referinţe
NU SUNT	

Neutilizabil în circuitul civil

Anexa Nr. 1 La Partea I

Teren

Nr cadastral	Suprafaţa (mp)*	Observaţii / Referinţe
91683	5.000	

* Suprafaţa este determinată in planul de proiecţie Stereo 70.

DETALII LINIARE IMOBIL

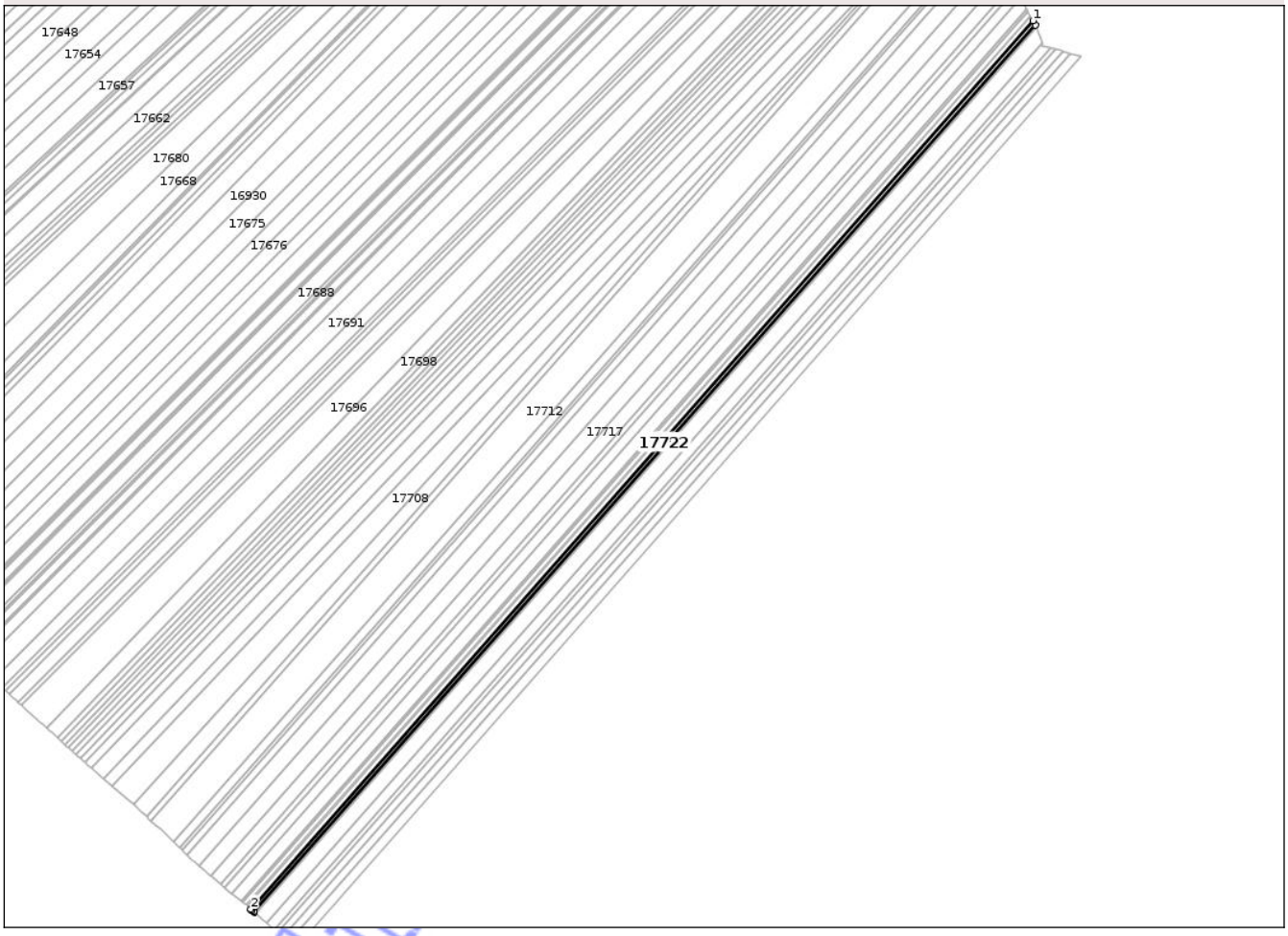

Date referitoare la teren

Crt	Categorie folosință	Intra vilan	Suprafaţa (mp)	Tarla	Parcelă	Nr. topo	Observaţii / Referinţe
1	arabil	NU	5.000	57	629	-	

Lungime Segmente
1) Valorile lungimilor segmentelor sunt obţinute din proiecţie în plan.

Punct început	X / Y	Punct sfârşit	X / Y	Lungime segment (** (m)
1	499.114,161 339.952,004	2	498.382,935 339.122,314	1105.928
2	498.382,935 339.122,314	3	498.384,085 339.121,306	1.529
3	498.384,085 339.121,306	4	498.384,115 339.121,28	0.04
4	498.384,115 339.121,28	5	498.385,479 339.120,085	1.813
5	498.385,479 339.120,085	6	498.386,338 339.119,332	1.142

Document care conține date cu caracter personal, protejat de prevederile Regulamentului (UE) nr. 679/2016 și Legii 190/2018

Punct început	X / Y	Punct sfârşit	X / Y	Lungime segment (** (m)
6	498.386,338 339.119,332	7	499.116,44 339.947,747	1104.228
7	499.116,44 339.947,747	1	499.114,161 339.952,004	4.829

**** Lungimile segmentelor sunt determinate în planul de proiecţie Stereo 70 şi sunt rotunjite la 1 milimetru.**
***** Distanţa dintre puncte este formată din segmente cumulate ce sunt mai mici decât valoarea 1 milimetru.**

Neutilizabil in circuitul civil

DATE DESPRE IMOBILUL NR. 17724

Oficiul de Cadastru şi Publicitate Imobiliară ARGES
Biroul de Cadastru şi Publicitate Imobiliară Costesti

A. Partea I. Descrierea imobilului

TEREN Extravilan

Adresa: Jud. Arges

Nr. Crt	Nr cadastral Nr. topografic	Suprafaţa* (mp)	Observaţii / Referinţe
A1		10.000	Sector cadastral:67 Teren neimprejmuit;

B. Partea II. Proprietari şi acte

Inscrieri privitoare la dreptul de proprietate şi alte drepturi reale		Referinţe
/		
Act Administrativ nr. 66469, din 24/02/1995 emis de CJSDPAT ARGES;		
B1	Intabulare, drept de PROPRIETATE, dobandit prin Reconstituire, cota actuala 1/1, cota initiala 1/1	A1
	1) **NICOLAE M ANASTASIA**	

C. Partea III. SARCINI .

Inscrieri privind dezmembramintele dreptului de proprietate, drepturi reale de garanţie şi sarcini	Referinţe
NU SUNT	

Neutilizabil în circuitul civil

Anexa Nr. 1 La Partea I

Teren

Nr cadastral	Suprafaţa (mp)*	Observaţii / Referinţe
	10.000	

* Suprafaţa este determinată in planul de proiecţie Stereo 70.

DETALII LINIARE IMOBIL

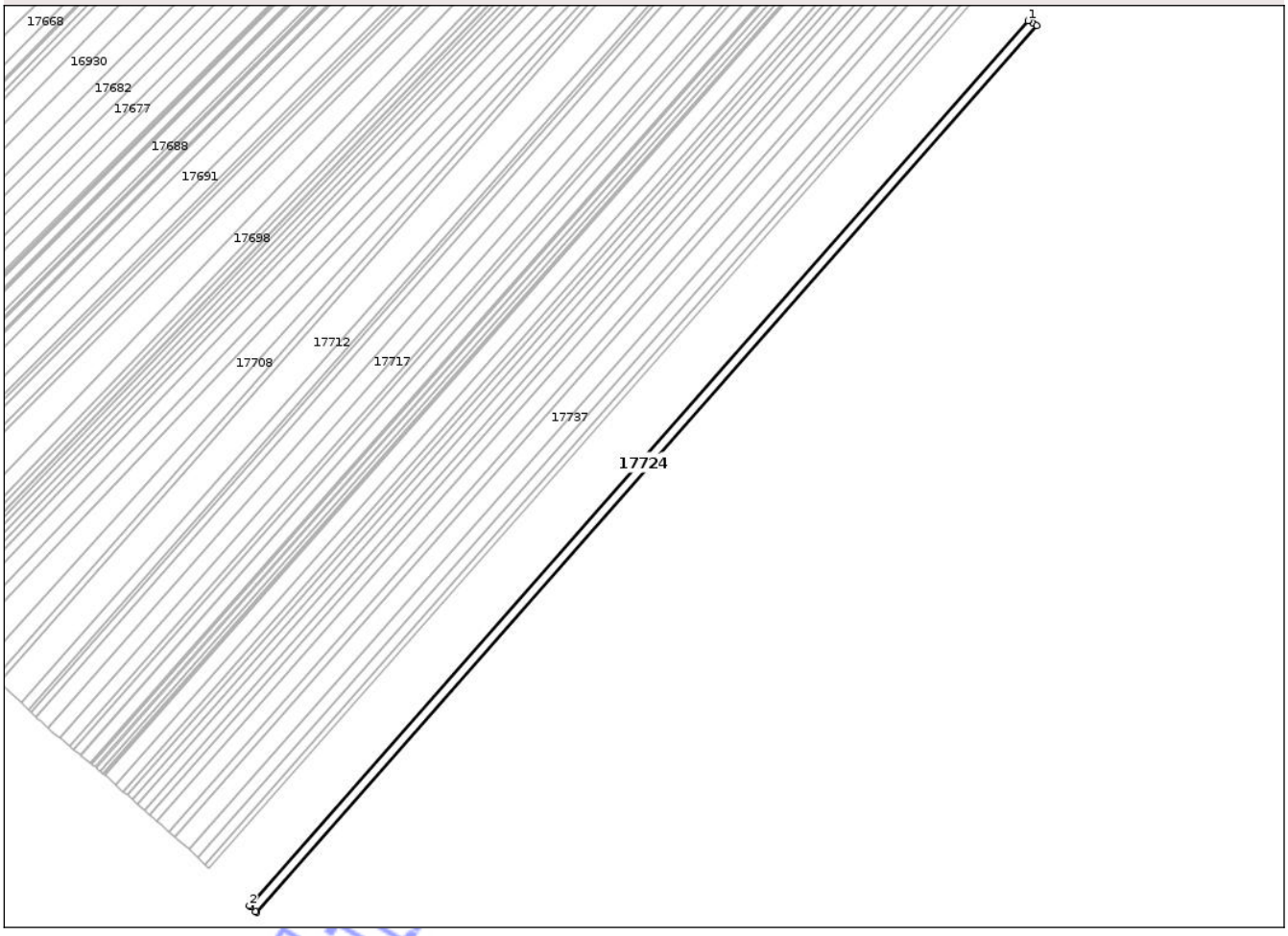

Date referitoare la teren

Crt	Categorie folosință	Intra vilan	Suprafaţa (mp)	Tarla	Parcelă	Nr. topo	Observaţii / Referinţe
1	arabil	NU	10.000	57	629	-	

Lungime Segmente
1) Valorile lungimilor segmentelor sunt obţinute din proiecţie în plan.

Punct început	X / Y	Punct sfârşit	X / Y	Lungime segment (** (m)
1	499.245,509 339.818,56	2	498.521,738 338.997,328	1094.654
2	498.521,738 338.997,328	3	498.522,924 338.996,225	1.62
3	498.522,924 338.996,225	4	498.527,422 338.992,041	6.143
4	498.527,422 338.992,041	5	498.528,422 338.991,11	1.366
5	498.528,422 338.991,11	6	499.253,651 339.813,995	1096.858

Document care conține date cu caracter personal, protejat de prevederile Regulamentului (UE) nr. 679/2016 și Legii 190/2018

Punct început	X / Y	Punct sfârşit	X / Y	Lungime segment (** (m)
6	499.253,651 339.813,995	7	499.249,954 339.816,068	4.239
7	499.249,954 339.816,068	1	499.245,509 339.818,56	5.096

** Lungimile segmentelor sunt determinate în planul de proiecţie Stereo 70 şi sunt rotunjite la 1 milimetru.
*** Distanţa dintre puncte este formată din segmente cumulate ce sunt mai mici decât valoarea 1 milimetru.

Neutilizabil in circuitul civil

DATE DESPRE IMOBILUL NR. 17725

Oficiul de Cadastru şi Publicitate Imobiliară ARGES
Biroul de Cadastru şi Publicitate Imobiliară Costesti

A. Partea I. Descrierea imobilului

TEREN Extravilan

Adresa: Jud. Arges

Nr. Crt	Nr cadastral Nr. topografic	Suprafaţa* (mp)	Observaţii / Referinţe
A1	91682	5.000	Sector cadastral:67 Teren neimprejmuit;

B. Partea II. Proprietari şi acte

Inscrieri privitoare la dreptul de proprietate şi alte drepturi reale		Referinţe
18210 / 28/06/2023		
Act Notarial nr. 1367, din 27/06/2023 emis de Burcea Marius;		
B1	Se infiinteaza cartea funciara 91682 a imobilului cu numarul cadastral 91682 / UAT Buzoești, rezultat din dezmembrarea imobilului cu numarul cadastral 91636 inscris in cartea funciara 91636;	A1
Act Notarial nr. 84, din 07/03/2023 emis de BIN CARMEN GRECU (act administrativ nr 2497 din 29.03.2023, emis de PRIMĂRIA COMUNEI BUZOEȘTI);		
B3	Intabulare, drept de PROPRIETATE, bun propriu, dobandit prin Succesiune, cota actuala 1/4, cota initiala 1/4	A1
	1) **BADEA MARIAN**	
	OBSERVATII: pozitie transcrisa din CF 91636/Buzoești, inscrisa prin incheierea nr. 7412 din 03/04/2023;	
18211 / 28/06/2023		
Act Notarial nr. 1367, din 27/06/2023 emis de Burcea Marius;		
B7	Intabulare, drept de PROPRIETATE, bun propriu, dobandit prin lesire Din Indiviziune, cota actuala 3/4, cota initiala 3/4	A1
	1) **BADEA MARIAN**	

C. Partea III. SARCINI .

Inscrieri privind dezmembramintele dreptului de proprietate, drepturi reale de garanţie şi sarcini	Referinţe
NU SUNT	

Neutilizabil în circuitul civil

Anexa Nr. 1 La Partea I

Teren

Nr cadastral	Suprafaţa (mp)*	Observaţii / Referinţe
91682	5.000	

* Suprafaţa este determinată in planul de proiecţie Stereo 70.

DETALII LINIARE IMOBIL



Date referitoare la teren

Crt	Categorie folosință	Intra vilan	Suprafaţa (mp)	Tarla	Parcelă	Nr. topo	Observaţii / Referinţe
1	arabil	NU	5.000	57	629	-	

Lungime Segmente
1) Valorile lungimilor segmentelor sunt obţinute din proiecţie în plan.

Punct început	X / Y	Punct sfârşit	X / Y	Lungime segment (** (m)
1	499.111,886 339.956,255	2	498.379,537 339.125,291	1107.626
2	498.379,537 339.125,291	3	498.382,935 339.122,314	4.518
3	498.382,935 339.122,314	4	499.114,161 339.952,004	1105.928
4	499.114,161 339.952,004	5	499.112,267 339.955,544	4.015
5	499.112,267 339.955,544	1	499.111,886 339.956,255	0.807

Document care conține date cu caracter personal, protejat de prevederile Regulamentului (UE) nr. 679/2016 și Legii 190/2018

**** Lungimile segmentelor sunt determinate în planul de proiecţie Stereo 70 şi sunt rotunjite la 1 milimetru.**
***** Distanţa dintre puncte este formată din segmente cumulate ce sunt mai mici decât valoarea 1 milimetru.**

Neutilizabil in circuitul civil

DATE DESPRE IMOBILUL NR. 17719

Oficiul de Cadastru şi Publicitate Imobiliară ARGES
Biroul de Cadastru şi Publicitate Imobiliară Costesti

A. Partea I. Descrierea imobilului

TEREN Extravilan

Adresa: Jud. Arges

Nr. Crt	Nr cadastral Nr. topografic	Suprafaţa* (mp)	Observaţii / Referinţe
A1		Din acte: 15.100 Masurata: 5.100	Sector cadastral:67 Teren neimprejmuit;

B. Partea II. Proprietari şi acte

Inscrieri privitoare la dreptul de proprietate şi alte drepturi reale		Referinţe
/		
Act Notarial nr. 2733, din 12/11/2004 emis de BIN Grecu Carmen;		
B1	Intabulare, drept de PROPRIETATE, dobandit prin Iesire Din Indiviziune, cota actuala 1/1, cota initiala 1/1	A1
	1) **PĂTRAŞCU ALEXANDRU**	

C. Partea III. SARCINI .

Inscrieri privind dezmembramintele dreptului de proprietate, drepturi reale de garanţie şi sarcini	Referinţe
NU SUNT	

Neutilizabil în circuitul civil

Anexa Nr. 1 La Partea I

Teren

Nr cadastral	Suprafaţa (mp)*	Observaţii / Referinţe
	Din acte: 15.100 Masurata: 5.100	

* Suprafaţa este determinată in planul de proiecţie Stereo 70.

DETALII LINIARE IMOBIL

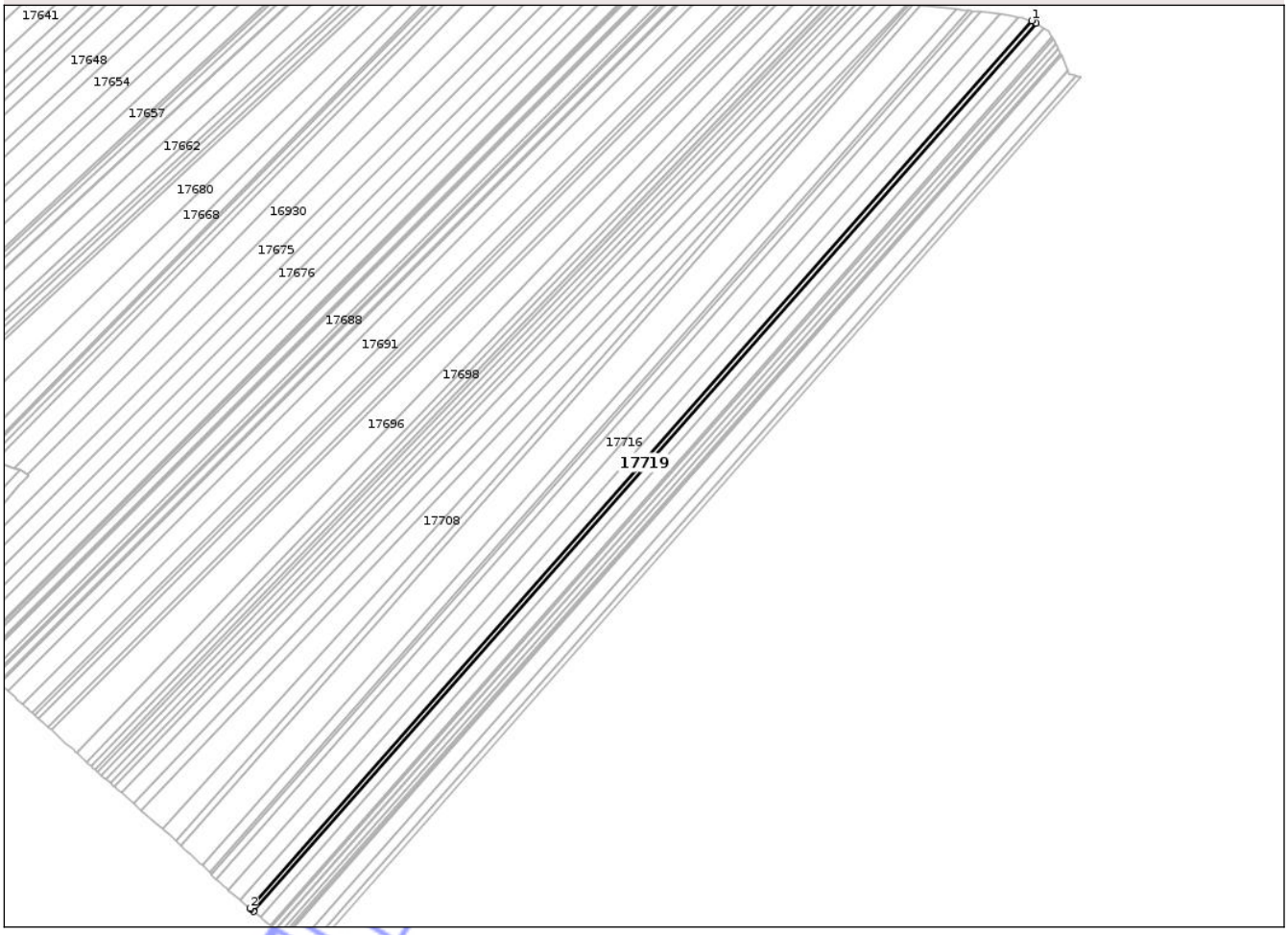

Date referitoare la teren

Crt	Categorie folosinţă	Intra vilan	Suprafaţa (mp)	Tarla	Parcelă	Nr. topo	Observaţii / Referinţe
1	arabil	NU	5.100	57	629	-	

Lungime Segmente
1) Valorile lungimilor segmentelor sunt obţinute din proiecţie în plan.

Punct început	X / Y	Punct sfârşit	X / Y	Lungime segment (** (m)
1	499.088,978 339.978,389	2	498.354,834 339.145,389	1110.341
2	498.354,834 339.145,389	3	498.355,435 339.144,897	0.777
3	498.355,435 339.144,897	4	498.358,389 339.142,48	3.817
4	498.358,389 339.142,48	5	499.093,247 339.976,292	1111.422
5	499.093,247 339.976,292	6	499.091,1 339.977,828	2.64

Document care conține date cu caracter personal, protejat de prevederile Regulamentului (UE) nr. 679/2016 și Legii 190/2018

Punct început	X / Y	Punct sfârşit	X / Y	Lungime segment (** (m)
6	499.091,1 339.977,828	1	499.088,978 339.978,389	2.195

** Lungimile segmentelor sunt determinate în planul de proiecţie Stereo 70 şi sunt rotunjite la 1 milimetru.
*** Distanţa dintre puncte este formată din segmente cumulate ce sunt mai mici decât valoarea 1 milimetru.

Neutilizabil in circuitul civil

DATE DESPRE IMOBILUL NR. 17723

Oficiul de Cadastru şi Publicitate Imobiliară ARGES
Biroul de Cadastru şi Publicitate Imobiliară Costesti

A. Partea I. Descrierea imobilului

TEREN Extravilan

Adresa: Jud. Arges

Nr. Crt	Nr cadastral Nr. topografic	Suprafaţa* (mp)	Observaţii / Referinţe
A1		5.700	Sector cadastral:67 Teren neimprejmuit;

B. Partea II. Proprietari şi acte

Inscrieri privitoare la dreptul de proprietate şi alte drepturi reale		Referinţe
/		
Act Administrativ nr. 56806, din 01/11/1994 emis de CJSDPAT ARGES;		
B1	Intabulare, drept de PROPRIETATE, dobandit prin Reconstituire, cota actuala 1/1, cota initiala 1/1	A1
	1) **COSTACHE R GHERGHINA**	

C. Partea III. SARCINI .

Inscrieri privind dezmembramintele dreptului de proprietate, drepturi reale de garanţie şi sarcini	Referinţe
NU SUNT	

Neutilizabil în circuitul civil

Anexa Nr. 1 La Partea I

Teren

Nr cadastral	Suprafaţa (mp)*	Observaţii / Referinţe
	5.700	

* Suprafaţa este determinată in planul de proiecţie Stereo 70.

DETALII LINIARE IMOBIL



Date referitoare la teren

Crt	Categorie folosință	Intra vilan	Suprafaţa (mp)	Tarla	Parcelă	Nr. topo	Observaţii / Referinţe
1	arabil	NU	5.700	57	629	-	

Lungime Segmente
1) Valorile lungimilor segmentelor sunt obţinute din proiecţie în plan.

Punct început	X / Y	Punct sfârşit	X / Y	Lungime segment (** (m)
1	499.109,297 339.961,093	2	498.375,502 339.128,489	1109.813
2	498.375,502 339.128,489	3	498.378,643 339.126,074	3.962
3	498.378,643 339.126,074	4	498.379,537 339.125,291	1.188
4	498.379,537 339.125,291	5	499.111,886 339.956,255	1107.626
5	499.111,886 339.956,255	6	499.109,978 339.959,821	4.044

Document care conține date cu caracter personal, protejat de prevederile Regulamentului (UE) nr. 679/2016 și Legii 190/2018

Punct început	X / Y	Punct sfârşit	X / Y	Lungime segment (** (m)
6	499.109,978 339.959,821	1	499.109,297 339.961,093	1.443

** Lungimile segmentelor sunt determinate în planul de proiecţie Stereo 70 şi sunt rotunjite la 1 milimetru.
*** Distanţa dintre puncte este formată din segmente cumulate ce sunt mai mici decât valoarea 1 milimetru.

Neutilizabil in circuitul civil

DATE DESPRE IMOBILUL NR. 17726

Oficiul de Cadastru şi Publicitate Imobiliară ARGES
Biroul de Cadastru şi Publicitate Imobiliară Costesti

A. Partea I. Descrierea imobilului

TEREN Extravilan

Adresa: Jud. Arges

Nr. Crt	Nr cadastral Nr. topografic	Suprafaţa* (mp)	Observaţii / Referinţe
A1	83568	5.900	Sector cadastral:67 Teren neimprejmuit;

B. Partea II. Proprietari şi acte

Inscrieri privitoare la dreptul de proprietate şi alte drepturi reale		Referinţe
16000 / 13/12/2017		
Act Notarial nr. 2403, din 11/12/2017 emis de Grecu Carmen;		
B2	Intabulare, drept de PROPRIETATE, dobandit prin Conventie, cota actuala 1/1, cota initiala 1/1	A1
	1) **IANCU DORINEL**, casatorit	

C. Partea III. SARCINI .

Inscrieri privind dezmembramintele dreptului de proprietate, drepturi reale de garanţie şi sarcini	Referinţe
NU SUNT	

Neutilizabil în circuitul civil

Anexa Nr. 1 La Partea I

Teren

Nr cadastral	Suprafaţa (mp)*	Observaţii / Referinţe
83568	5.900	

* Suprafaţa este determinată in planul de proiecţie Stereo 70.

DETALII LINIARE IMOBIL

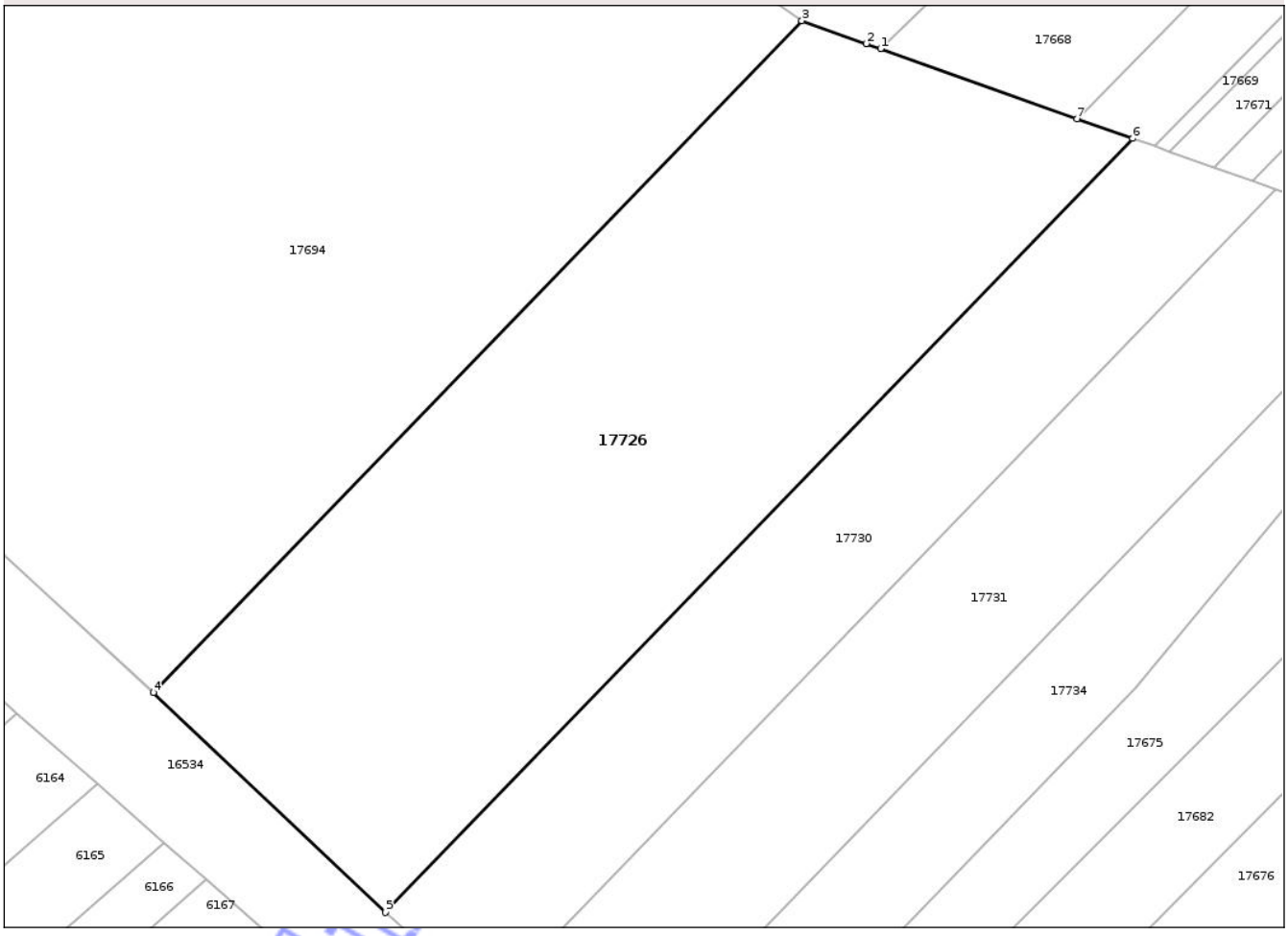

Date referitoare la teren

Crt	Categorie folosință	Intra vilan	Suprafaţa (mp)	Tarla	Parcelă	Nr. topo	Observaţii / Referinţe
1	arabil	NU	5.900	57	-	-	

Lungime Segmente
1) Valorile lungimilor segmentelor sunt obţinute din proiecţie în plan.

Punct început	X / Y	Punct sfârşit	X / Y	Lungime segment (** (m)
1	498.065,023 339.582,759	2	498.063,07 339.583,453	2.073
2	498.063,07 339.583,453	3	498.054,343 339.586,543	9.258
3	498.054,343 339.586,543	4	497.966,433 339.495,575	126.504
4	497.966,433 339.495,575	5	497.997,92 339.465,789	43.343
5	497.997,92 339.465,789	6	498.099,212 339.570,604	145.761

Document care conține date cu caracter personal, protejat de prevederile Regulamentului (UE) nr. 679/2016 și Legii 190/2018

Punct început	X / Y	Punct sfârşit	X / Y	Lungime segment (** (m)
6	498.099,212 339.570,604	7	498.091,671 339.573,285	8.003
7	498.091,671 339.573,285	1	498.065,023 339.582,759	28.282

**** Lungimile segmentelor sunt determinate în planul de proiecţie Stereo 70 şi sunt rotunjite la 1 milimetru.**
***** Distanţa dintre puncte este formată din segmente cumulate ce sunt mai mici decât valoarea 1 milimetru.**

Neutilizabil in circuitul civil

DATE DESPRE IMOBILUL NR. 17727

Oficiul de Cadastru şi Publicitate Imobiliară ARGES
Biroul de Cadastru şi Publicitate Imobiliară Costesti

A. Partea I. Descrierea imobilului

TEREN Extravilan

Adresa: Jud. Arges

Nr. Crt	Nr cadastral Nr. topografic	Suprafaţa* (mp)	Observaţii / Referinţe
A1	83864	15.000	Sector cadastral:67 Teren neimprejmuit;

B. Partea II. Proprietari şi acte

Inscrieri privitoare la dreptul de proprietate şi alte drepturi reale		Referinţe
16235 / 24/07/2018		
Act Notarial nr. 1148, din 20/07/2018 emis de Grecu Carmen;		
B2	Intabulare, drept de PROPRIETATE- bun propriu, dobandit prin Conventie, cota actuala 1/1, cota initiala 1/1	A1
	1) **IANCU DORINEL**, casatorit	

C. Partea III. SARCINI .

Inscrieri privind dezmembramintele dreptului de proprietate, drepturi reale de garanţie şi sarcini	Referinţe
NU SUNT	

Neutilizabil în circuitul civil

Anexa Nr. 1 La Partea I

Teren

Nr cadastral	Suprafaţa (mp)*	Observaţii / Referinţe
83864	15.000	

* Suprafaţa este determinată in planul de proiecţie Stereo 70.

DETALII LINIARE IMOBIL

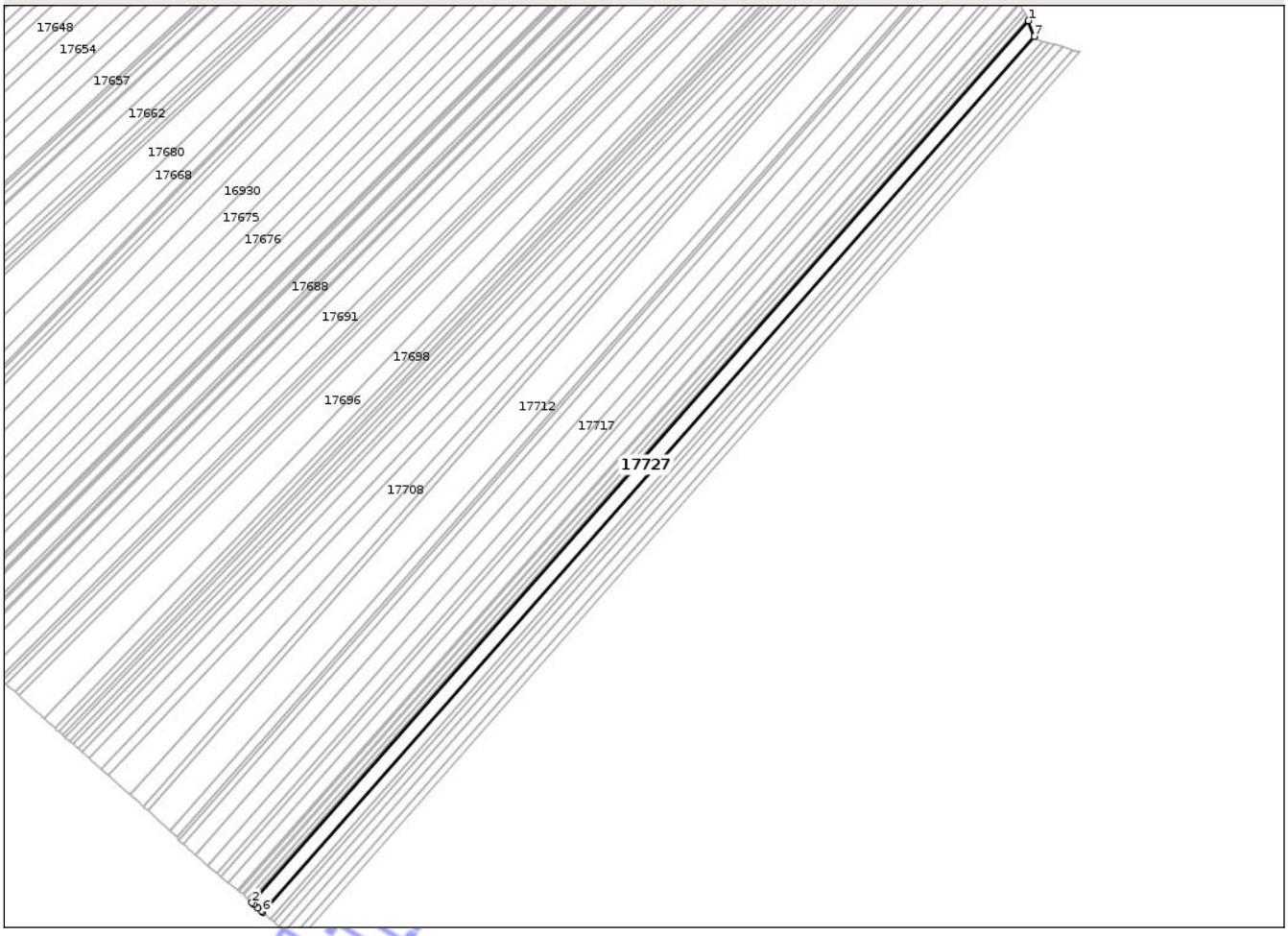

Date referitoare la teren

Crt	Categorie folosință	Intra vilan	Suprafaţa (mp)	Tarla	Parcelă	Nr. topo	Observaţii / Referinţe
1	arabil	NU	15.000	57	629	-	

Lungime Segmente
1) Valorile lungimilor segmentelor sunt obţinute din proiecţie în plan.

Punct început	X / Y	Punct sfârşit	X / Y	Lungime segment (** (m)
1	499.117,286 339.945,966	2	498.387,701 339.118,138	1103.446
2	498.387,701 339.118,138	3	498.389,268 339.116,765	2.083
3	498.389,268 339.116,765	4	498.393,13 339.113,381	5.135
4	498.393,13 339.113,381	5	498.396,524 339.110,408	4.512
5	498.396,524 339.110,408	6	498.397,961 339.109,15	1.91

Document care conține date cu caracter personal, protejat de prevederile Regulamentului (UE) nr. 679/2016 și Legii 190/2018

Punct început	X / Y	Punct sfârşit	X / Y	Lungime segment (** (m)
6	498.397,961 339.109,15	7	499.122,589 339.931,354	1095.949
7	499.122,589 339.931,354	1	499.117,286 339.945,966	15.545

** Lungimile segmentelor sunt determinate în planul de proiecţie Stereo 70 şi sunt rotunjite la 1 milimetru.
*** Distanţa dintre puncte este formată din segmente cumulate ce sunt mai mici decât valoarea 1 milimetru.

Neutilizabil in circuitul civil

DATE DESPRE IMOBILUL NR. 17728

Oficiul de Cadastru şi Publicitate Imobiliară ARGES
Biroul de Cadastru şi Publicitate Imobiliară Costesti

A. Partea I. Descrierea imobilului

TEREN Extravilan

Adresa: Jud. Arges

Nr. Crt	Nr cadastral Nr. topografic	Suprafaţa* (mp)	Observaţii / Referinţe
A1		10.000	Sector cadastral:67 Teren neimprejmuit;

B. Partea II. Proprietari şi acte

Inscrieri privitoare la dreptul de proprietate şi alte drepturi reale		Referinţe
/		
Act Administrativ nr. 56823, din 01/11/1994 emis de CJSDPAT ARGES;		
B1	Intabulare, drept de PROPRIETATE, dobandit prin Reconstituire, cota actuala 1/1, cota initiala 1/1	A1
	1) **PAUN C CĂLINA**	

C. Partea III. SARCINI .

Inscrieri privind dezmembramintele dreptului de proprietate, drepturi reale de garanţie şi sarcini	Referinţe
NU SUNT	

Neutilizabil în circuitul civil

Anexa Nr. 1 La Partea I

Teren

Nr cadastral	Suprafaţa (mp)*	Observaţii / Referinţe
	10.000	

* Suprafaţa este determinată in planul de proiecţie Stereo 70.

DETALII LINIARE IMOBIL



Date referitoare la teren

Crt	Categorie folosință	Intra vilan	Suprafaţa (mp)	Tarla	Parcelă	Nr. topo	Observaţii / Referinţe
1	arabil	NU	10.000	57	629	-	

Lungime Segmente
1) Valorile lungimilor segmentelor sunt obţinute din proiecţie în plan.

Punct început	X / Y	Punct sfârşit	X / Y	Lungime segment (** (m)
1	499.122,589 339.931,354	2	498.397,961 339.109,15	1095.949
2	498.397,961 339.109,15	3	498.404,824 339.103,136	9.125
3	498.404,824 339.103,136	4	499.130,542 339.926,575	1097.597
4	499.130,542 339.926,575	5	499.124,824 339.928,081	5.913
5	499.124,824 339.928,081	6	499.123,666 339.928,386	1.197

Document care conține date cu caracter personal, protejat de prevederile Regulamentului (UE) nr. 679/2016 și Legii 190/2018

Punct început	X / Y	Punct sfârşit	X / Y	Lungime segment (** (m)
6	499.123,666 339.928,386	1	499.122,589 339.931,354	3.157

** Lungimile segmentelor sunt determinate în planul de proiecţie Stereo 70 şi sunt rotunjite la 1 milimetru.
*** Distanţa dintre puncte este formată din segmente cumulate ce sunt mai mici decât valoarea 1 milimetru.

Neutilizabil in circuitul civil

DATE DESPRE IMOBILUL NR. 17729

Oficiul de Cadastru şi Publicitate Imobiliară ARGES
Biroul de Cadastru şi Publicitate Imobiliară Costesti

A. Partea I. Descrierea imobilului

TEREN Extravilan

Adresa: Jud. Arges

Nr. Crt	Nr cadastral Nr. topografic	Suprafaţa* (mp)	Observaţii / Referinţe
A1	81682	5.100	Sector cadastral:67 Teren neimprejmuit;

B. Partea II. Proprietari şi acte

Inscrieri privitoare la dreptul de proprietate şi alte drepturi reale		Referinţe
6557 / 02/09/2013		
Act Notarial nr. 2564, din 29/08/2013 emis de N.P. GRECU CARMEN;		
B3	Intabulare, drept de PROPRIETATEbun comun,, dobandit prin Conventie, cota actuala 1/1, cota initiala 1/1	A1
	1) **IANCU DORINEL**, , casatorit cu 2) **IANCU ANDREEA DANA**	

C. Partea III. SARCINI .

Inscrieri privind dezmembramintele dreptului de proprietate, drepturi reale de garanţie şi sarcini	Referinţe
NU SUNT	

Neutilizabil în circuitul civil

Anexa Nr. 1 La Partea I

Teren

Nr cadastral	Suprafaţa (mp)*	Observaţii / Referinţe
81682	5.100	

* Suprafaţa este determinată in planul de proiecţie Stereo 70.

DETALII LINIARE IMOBIL

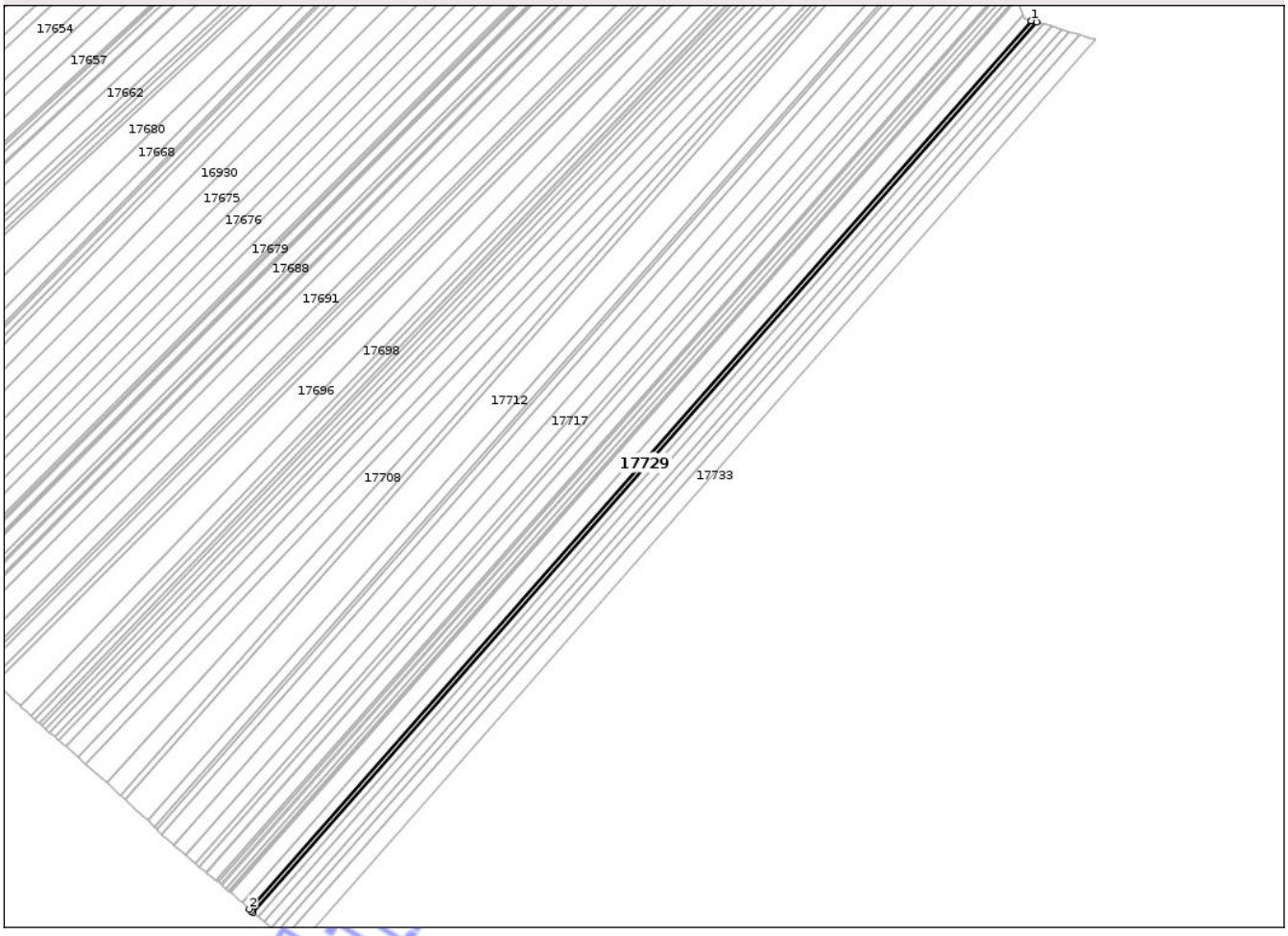

Date referitoare la teren

Crt	Categorie folosință	Intra vilan	Suprafaţa (mp)	Tarla	Parcelă	Nr. topo	Observaţii / Referinţe
1	arabil	NU	5.100	57	629	-	

Lungime Segmente
1) Valorile lungimilor segmentelor sunt obţinute din proiecţie în plan.

Punct început	X / Y	Punct sfârşit	X / Y	Lungime segment (** (m)
1	499.130,542 339.926,575	2	498.404,824 339.103,136	1097.597
2	498.404,824 339.103,136	3	498.406,737 339.101,46	2.543
3	498.406,737 339.101,46	4	498.408,316 339.100,077	2.099
4	498.408,316 339.100,077	5	499.135,564 339.925,253	1099.911
5	499.135,564 339.925,253	6	499.131,458 339.926,334	4.246

Document care conține date cu caracter personal, protejat de prevederile Regulamentului (UE) nr. 679/2016 și Legii 190/2018

Punct început	X / Y	Punct sfârşit	X / Y	Lungime segment (** (m)
6	499.131,458 339.926,334	1	499.130,542 339.926,575	0.947

** Lungimile segmentelor sunt determinate în planul de proiecţie Stereo 70 şi sunt rotunjite la 1 milimetru.
*** Distanţa dintre puncte este formată din segmente cumulate ce sunt mai mici decât valoarea 1 milimetru.

Neutilizabil in circuitul civil

DATE DESPRE IMOBILUL NR. 17730

Oficiul de Cadastru şi Publicitate Imobiliară ARGES
Biroul de Cadastru şi Publicitate Imobiliară Costesti

A. Partea I. Descrierea imobilului

TEREN Extravilan

Adresa: Jud. Arges

Nr. Crt	Nr cadastral Nr. topografic	Suprafaţa* (mp)	Observaţii / Referinţe
A1	83189	2.800	Sector cadastral:67 Teren neimprejmuit;

B. Partea II. Proprietari şi acte

Inscrieri privitoare la dreptul de proprietate şi alte drepturi reale		Referinţe
8384 / 21/07/2017		
Act Notarial nr. 3053, din 18/07/2017 emis de Danciu Ilie;		
B4	Intabulare, drept de PROPRIETATEbun comun, dobandit prin Conventie, cota actuala 1/1, cota initiala 1/1	A1
	1) **IANCU DORINEL**, casatorit cu 2) **IANCU ANDREEA DANA**	

C. Partea III. SARCINI .

Inscrieri privind dezmembramintele dreptului de proprietate, drepturi reale de garanţie şi sarcini	Referinţe
NU SUNT	

Neutilizabil în circuitul civil

Anexa Nr. 1 La Partea I

Teren

Nr cadastral	Suprafaţa (mp)*	Observaţii / Referinţe
83189	2.800	

* Suprafaţa este determinată in planul de proiecţie Stereo 70.

DETALII LINIARE IMOBIL

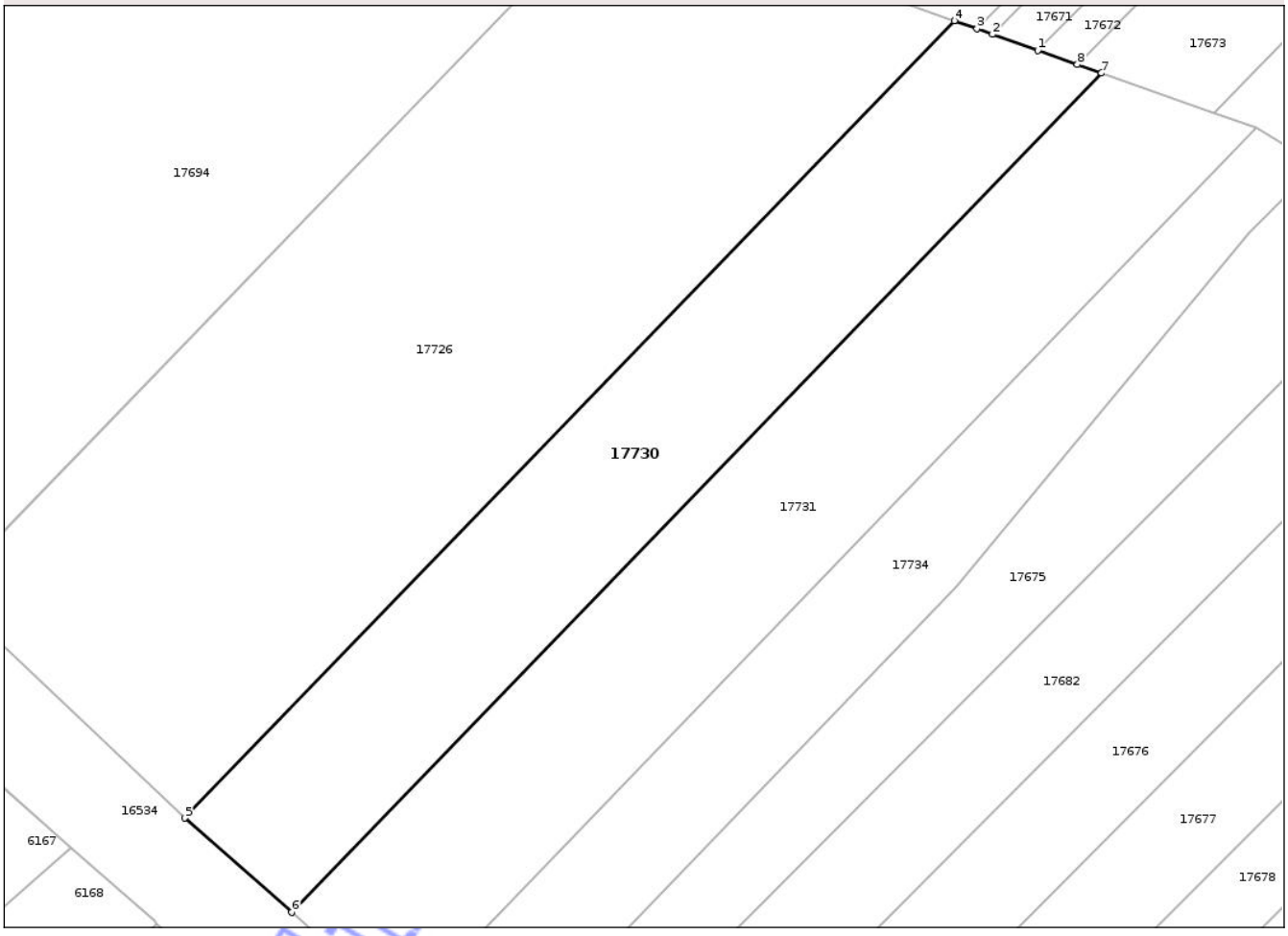

Date referitoare la teren

Crt	Categorie folosință	Intra vilan	Suprafaţa (mp)	Tarla	Parcelă	Nr. topo	Observaţii / Referinţe
1	pasune	NU	2.800	57	629	-	

Lungime Segmente
1) Valorile lungimilor segmentelor sunt obţinute din proiecţie în plan.

Punct început	X / Y	Punct sfârşit	X / Y	Lungime segment (** (m)
1	498.110,198 339.566,701	2	498.104,257 339.568,812	6.305
2	498.104,257 339.568,812	3	498.102,199 339.569,543	2.184
3	498.102,199 339.569,543	4	498.099,212 339.570,604	3.17
4	498.099,212 339.570,604	5	497.997,92 339.465,789	145.761
5	497.997,92 339.465,789	6	498.011,981 339.453,404	18.738

Document care conține date cu caracter personal, protejat de prevederile Regulamentului (UE) nr. 679/2016 și Legii 190/2018

Punct început	X / Y	Punct sfârşit	X / Y	Lungime segment (** (m)
6	498.011,981 339.453,404	7	498.118,59 339.563,72	153.412
7	498.118,59 339.563,72	8	498.115,417 339.564,847	3.367
8	498.115,417 339.564,847	1	498.110,198 339.566,701	5.539

** Lungimile segmentelor sunt determinate în planul de proiecţie Stereo 70 şi sunt rotunjite la 1 milimetru.
*** Distanţa dintre puncte este formată din segmente cumulate ce sunt mai mici decât valoarea 1 milimetru.

Neutilizabil in circuitul civil

DATE DESPRE IMOBILUL NR. 17731

Oficiul de Cadastru şi Publicitate Imobiliară ARGES
Biroul de Cadastru şi Publicitate Imobiliară Costesti

A. Partea I. Descrierea imobilului

TEREN Extravilan

Adresa: Jud. Arges

Nr. Crt	Nr cadastral Nr. topografic	Suprafaţa* (mp)	Observaţii / Referinţe
A1	82200	3.100	Sector cadastral:67 Teren neimprejmuit;

B. Partea II. Proprietari şi acte

Inscrieri privitoare la dreptul de proprietate şi alte drepturi reale		Referinţe
6887 / 19/08/2014		
Act Notarial nr. 1940, din 18/08/2014 emis de GRECU CARMEN;		
B4	Intabulare, drept de PROPRIETATEbun comun,, dobandit prin Conventie, cota actuala 1/1, cota initiala 1/1	A1
	1) **IANCU DORINEL**, , casatorit cu 2) **IANCU ANDREEA DANA**	

C. Partea III. SARCINI .

Inscrieri privind dezmembramintele dreptului de proprietate, drepturi reale de garanţie şi sarcini	Referinţe
NU SUNT	

Neutilizabil în circuitul civil

Anexa Nr. 1 La Partea I

Teren

Nr cadastral	Suprafaţa (mp)*	Observaţii / Referinţe
82200	3.100	

* Suprafaţa este determinată in planul de proiecţie Stereo 70.

DETALII LINIARE IMOBIL

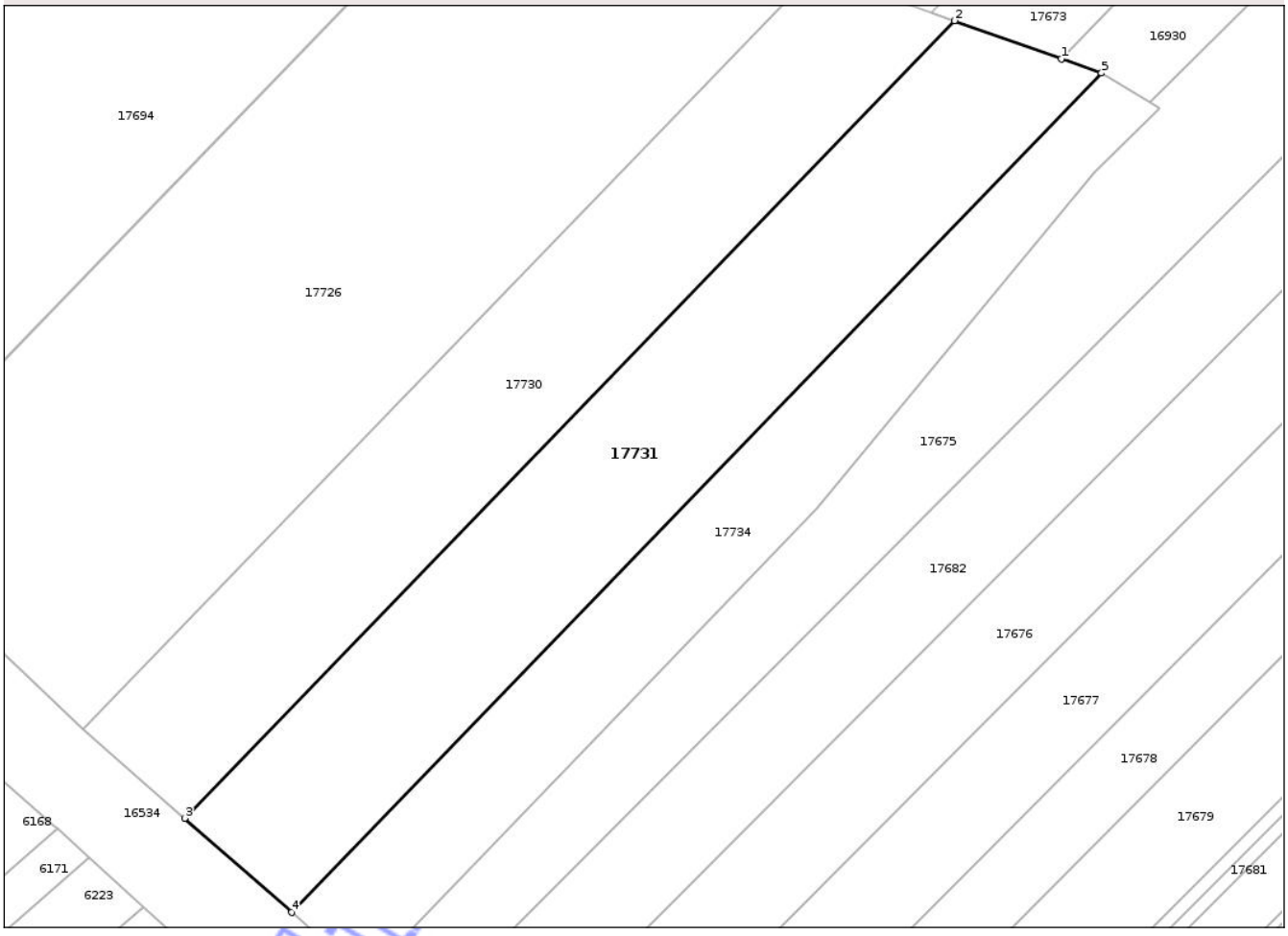

Date referitoare la teren

Crt	Categorie folosință	Intra vilan	Suprafaţa (mp)	Tarla	Parcelă	Nr. topo	Observaţii / Referinţe
1	pasune	NU	3.100	57	629	-	

Lungime Segmente
1) Valorile lungimilor segmentelor sunt obţinute din proiecţie în plan.

Punct început	X / Y	Punct sfârşit	X / Y	Lungime segment (** (m)
1	498.133,399 339.558,46	2	498.118,59 339.563,72	15.715
2	498.118,59 339.563,72	3	498.011,981 339.453,404	153.412
3	498.011,981 339.453,404	4	498.026,773 339.440,375	19.712
4	498.026,773 339.440,375	5	498.138,975 339.556,48	161.461
5	498.138,975 339.556,48	1	498.133,399 339.558,46	5.917

Document care conține date cu caracter personal, protejat de prevederile Regulamentului (UE) nr. 679/2016 și Legii 190/2018

**** Lungimile segmentelor sunt determinate în planul de proiecţie Stereo 70 şi sunt rotunjite la 1 milimetru.**
***** Distanţa dintre puncte este formată din segmente cumulate ce sunt mai mici decât valoarea 1 milimetru.**

Neutilizabil in circuitul civil

DATE DESPRE IMOBILUL NR. 17732

Oficiul de Cadastru şi Publicitate Imobiliară ARGES
Biroul de Cadastru şi Publicitate Imobiliară Costesti

A. Partea I. Descrierea imobilului

TEREN Extravilan

Adresa: Jud. Arges

Nr. Crt	Nr cadastral Nr. topografic	Suprafaţa* (mp)	Observaţii / Referinţe
A1		10.000	Sector cadastral:67 Teren neimprejmuit;

B. Partea II. Proprietari şi acte

Inscrieri privitoare la dreptul de proprietate şi alte drepturi reale		Referinţe
/		
Act Administrativ nr. 56823, din 01/11/1994 emis de CJSDPAT ARGES;		
B1	Intabulare, drept de PROPRIETATE, dobandit prin Reconstituire, cota actuala 1/1, cota initiala 1/1	A1
	1) **PAUN C CĂLINA**	

C. Partea III. SARCINI .

Inscrieri privind dezmembramintele dreptului de proprietate, drepturi reale de garanţie şi sarcini	Referinţe
NU SUNT	

Neutilizabil în circuitul civil

Anexa Nr. 1 La Partea I

Teren

Nr cadastral	Suprafaţa (mp)*	Observaţii / Referinţe
	10.000	

* Suprafaţa este determinată in planul de proiecţie Stereo 70.

DETALII LINIARE IMOBIL

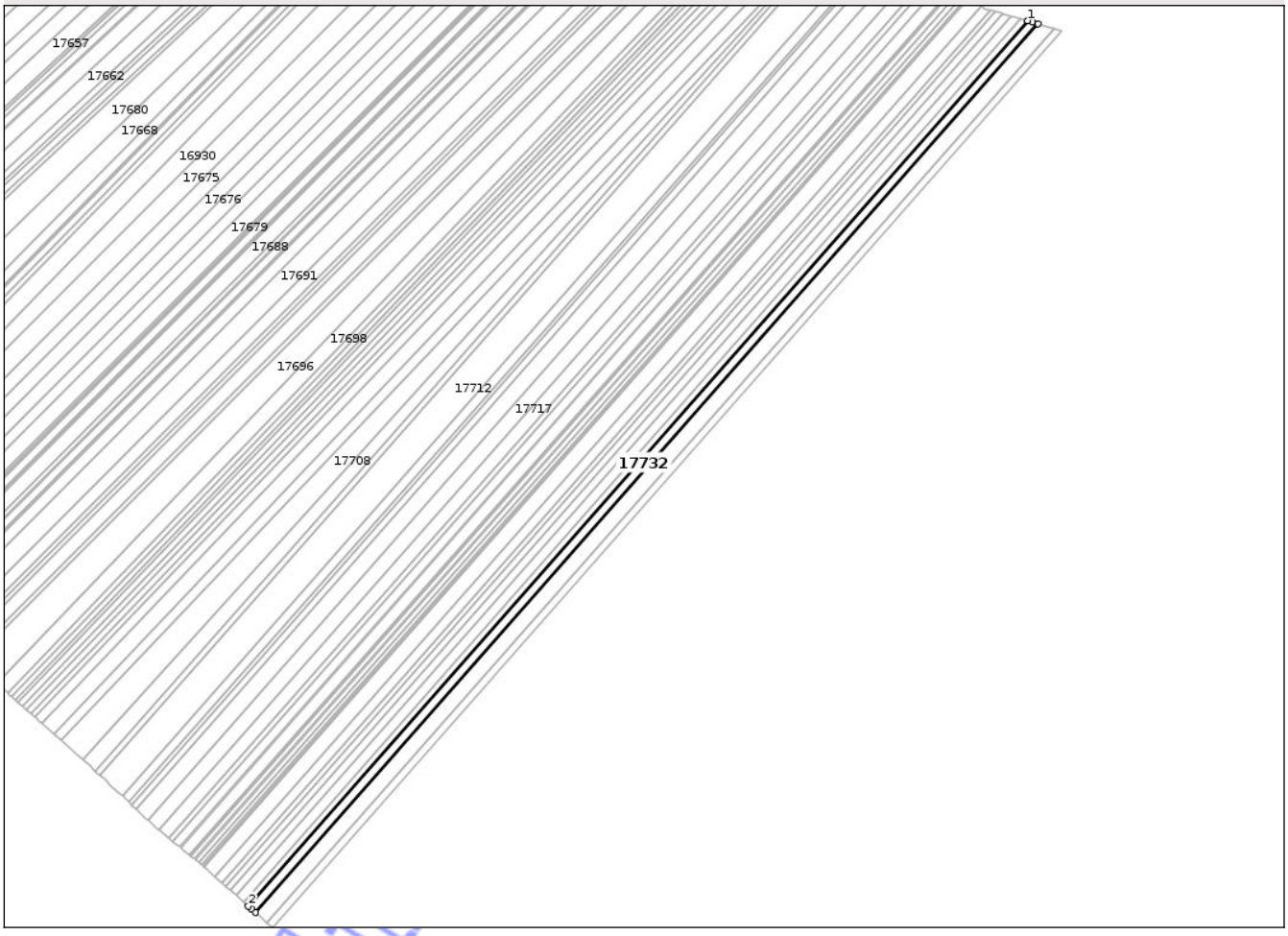

Date referitoare la teren

Crt	Categorie folosință	Intra vilan	Suprafaţa (mp)	Tarla	Parcelă	Nr. topo	Observaţii / Referinţe
1	arabil	NU	10.000	57	629	-	

Lungime Segmente
1) Valorile lungimilor segmentelor sunt obţinute din proiecţie în plan.

Punct început	X / Y	Punct sfârşit	X / Y	Lungime segment (** (m)
1	499.165,652 339.916,64	2	498.429,577 339.081,449	1113.261
2	498.429,577 339.081,449	3	498.432,326 339.079,041	3.655
3	498.432,326 339.079,041	4	498.436,322 339.075,541	5.312
4	498.436,322 339.075,541	5	499.175,167 339.913,876	1117.451
5	499.175,167 339.913,876	6	499.170,381 339.915,159	4.955

Document care conține date cu caracter personal, protejat de prevederile Regulamentului (UE) nr. 679/2016 și Legii 190/2018

Punct început	X / Y	Punct sfârşit	X / Y	Lungime segment (** (m)
6	499.170,381 339.915,159	1	499.165,652 339.916,64	4.955

** Lungimile segmentelor sunt determinate în planul de proiecţie Stereo 70 şi sunt rotunjite la 1 milimetru.
*** Distanţa dintre puncte este formată din segmente cumulate ce sunt mai mici decât valoarea 1 milimetru.

Neutilizabil in circuitul civil

DATE DESPRE IMOBILUL NR. 17733

Oficiul de Cadastru şi Publicitate Imobiliară ARGES
Biroul de Cadastru şi Publicitate Imobiliară Costesti

A. Partea I. Descrierea imobilului

TEREN Extravilan

Adresa: Jud. Arges

Nr. Crt	Nr cadastral Nr. topografic	Suprafaţa* (mp)	Observaţii / Referinţe
A1	83500	16.384	Sector cadastral:67 Teren neimprejmuit;

B. Partea II. Proprietari şi acte

Inscrieri privitoare la dreptul de proprietate şi alte drepturi reale		Referinţe
6699 / 16/06/2017		
Hotarare Judecatoreasca nr. 602, din 28/05/2012 emis de JUDECATORIA COSTESTI (act administrativ nr 1113 din 14.02.2017, emis de PRIMARIA BUZOESTI);		
B1	Intabulare, drept de PROPRIETATE, dobandit prin Hotarare Judecatoreasca, cota actuala 1/1, cota initiala 1/1	A1
	1) **IANCU FLORIN STEFANITA**	

C. Partea III. SARCINI .

Inscrieri privind dezmembramintele dreptului de proprietate, drepturi reale de garanţie şi sarcini	Referinţe
NU SUNT	

Neutilizabil în circuitul civil

Anexa Nr. 1 La Partea I

Teren

Nr cadastral	Suprafaţa (mp)*	Observaţii / Referinţe
83500	16.384	

* Suprafaţa este determinată in planul de proiecţie Stereo 70.

DETALII LINIARE IMOBIL

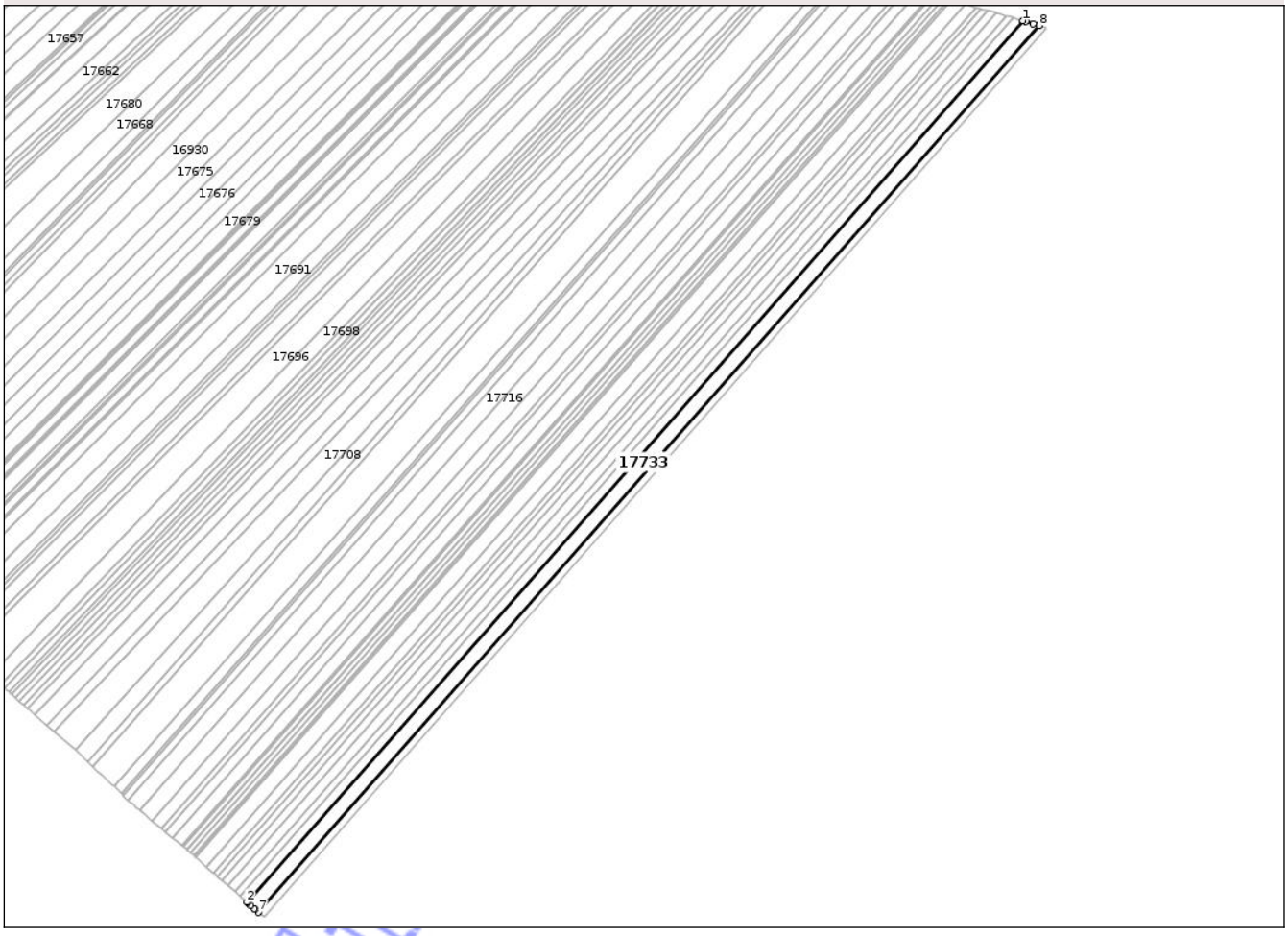

Date referitoare la teren

Crt	Categorie folosință	Intra vilan	Suprafaţa (mp)	Tarla	Parcelă	Nr. topo	Observaţii / Referinţe
1	arabil	NU	16.384	57	629	-	

Lungime Segmente
1) Valorile lungimilor segmentelor sunt obţinute din proiecţie în plan.

Punct început	X / Y	Punct sfârşit	X / Y	Lungime segment (** (m)
1	499.175,167 339.913,876	2	498.436,322 339.075,541	1117.451
2	498.436,322 339.075,541	3	498.436,944 339.074,996	0.827
3	498.436,944 339.074,996	4	498.439,97 339.072,118	4.176
4	498.439,97 339.072,118	5	498.443,221 339.069,496	4.177
5	498.443,221 339.069,496	6	498.443,722 339.069,058	0.665

Document care conține date cu caracter personal, protejat de prevederile Regulamentului (UE) nr. 679/2016 și Legii 190/2018

Punct început	X / Y	Punct sfârşit	X / Y	Lungime segment (** (m)
6	498.443,722 339.069,058	7	498.447,316 339.065,909	4.778
7	498.447,316 339.065,909	8	499.190,679 339.909,37	1124.284
8	499.190,679 339.909,37	9	499.185,12 339.910,985	5.789
9	499.185,12 339.910,985	10	499.177,798 339.913,112	7.625
10	499.177,798 339.913,112	1	499.175,167 339.913,876	2.74

**** Lungimile segmentelor sunt determinate în planul de proiecţie Stereo 70 şi sunt rotunjite la 1 milimetru.**
***** Distanţa dintre puncte este formată din segmente cumulate ce sunt mai mici decât valoarea 1 milimetru.**

Neutilizabil in circuitul civil

DATE DESPRE IMOBILUL NR. 17734

Oficiul de Cadastru şi Publicitate Imobiliară ARGES
Biroul de Cadastru şi Publicitate Imobiliară Costesti

A. Partea I. Descrierea imobilului

TEREN Extravilan

Adresa: Jud. Arges

Nr. Crt	Nr cadastral Nr. topografic	Suprafaţa* (mp)	Observaţii / Referinţe
A1	82202	2.000	Sector cadastral:67 Teren neimprejmuit;

B. Partea II. Proprietari şi acte

Inscrieri privitoare la dreptul de proprietate şi alte drepturi reale		Referinţe
3612 / 29/04/2015		
Act Notarial nr. 988, din 24/04/2015 emis de GRECU CARMEN;		
B5	Intabulare, drept de PROPRIETATEbun comun,, dobandit prin Conventie, cota actuala 1/1, cota initiala 1/1	A1
	1) **IANCU DORINEL**, , casatorit cu 2) **IANCU ANDREEA DANA**	

C. Partea III. SARCINI .

Inscrieri privind dezmembramintele dreptului de proprietate, drepturi reale de garanţie şi sarcini	Referinţe
NU SUNT	

Neutilizabil în circuitul civil

Anexa Nr. 1 La Partea I

Teren

Nr cadastral	Suprafaţa (mp)*	Observaţii / Referinţe
82202	2.000	

* Suprafaţa este determinată in planul de proiecţie Stereo 70.

DETALII LINIARE IMOBIL

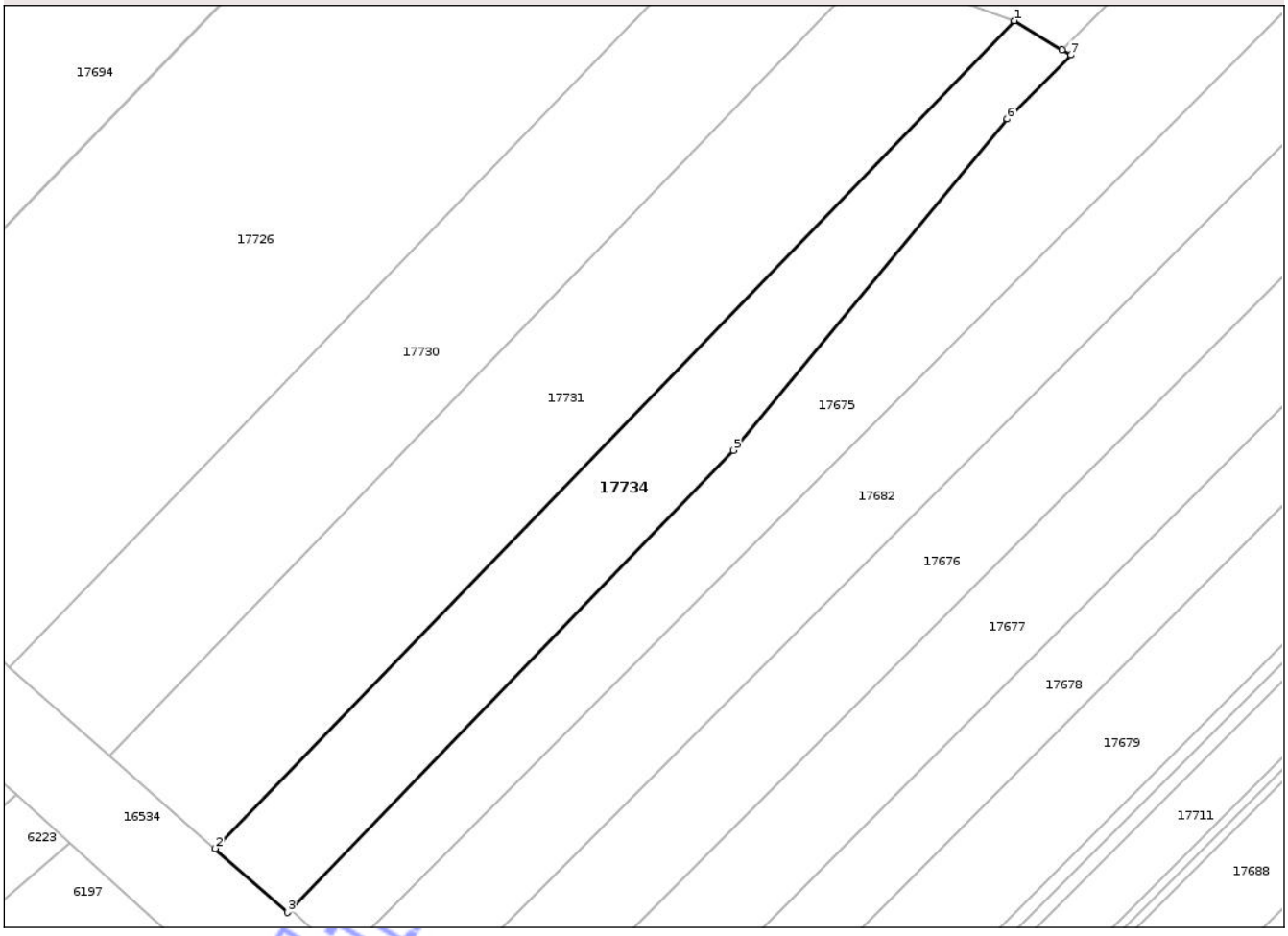

Date referitoare la teren

Crt	Categorie folosință	Intra vilan	Suprafaţa (mp)	Tarla	Parcelă	Nr. topo	Observaţii / Referinţe
1	pasune	NU	2.000	57	629	-	

Lungime Segmente
1) Valorile lungimilor segmentelor sunt obţinute din proiecţie în plan.

Punct început	X / Y	Punct sfârşit	X / Y	Lungime segment (** (m)
1	498.138,975 339.556,48	2	498.026,773 339.440,375	161.461
2	498.026,773 339.440,375	3	498.036,924 339.431,433	13.528
3	498.036,924 339.431,433	4	498.037,354 339.431,878	0.619
4	498.037,354 339.431,878	5	498.099,557 339.496,245	89.512
5	498.099,557 339.496,245	6	498.138,022 339.542,693	60.307

Document care conține date cu caracter personal, protejat de prevederile Regulamentului (UE) nr. 679/2016 și Legii 190/2018

Punct început	X / Y	Punct sfârşit	X / Y	Lungime segment (** (m)
6	498.138,022 339.542,693	7	498.146,956 339.551,685	12.676
7	498.146,956 339.551,685	8	498.145,731 339.552,421	1.429
8	498.145,731 339.552,421	1	498.138,975 339.556,48	7.882

** Lungimile segmentelor sunt determinate în planul de proiecţie Stereo 70 şi sunt rotunjite la 1 milimetru.
*** Distanţa dintre puncte este formată din segmente cumulate ce sunt mai mici decât valoarea 1 milimetru.

Neutilizabil în circuitul civil

DATE DESPRE IMOBILUL NR. 17735

Oficiul de Cadastru şi Publicitate Imobiliară ARGES
Biroul de Cadastru şi Publicitate Imobiliară Costesti

A. Partea I. Descrierea imobilului

TEREN Extravilan

Adresa: Jud. Arges

Nr. Crt	Nr cadastral Nr. topografic	Suprafaţa* (mp)	Observaţii / Referinţe
A1		7.800	Sector cadastral:67 Teren neimprejmuit;

B. Partea II. Proprietari şi acte

Inscrieri privitoare la dreptul de proprietate şi alte drepturi reale		Referinţe
/		
Act Administrativ nr. 66403, din 13/02/1995 emis de CJSDPAT ARGES;		
B1	Intabulare, drept de PROPRIETATE, dobandit prin Reconstituire, cota actuala 1/1, cota initiala 1/1	A1
	1) **PĂUN I ZAMFIR**	

C. Partea III. SARCINI .

Inscrieri privind dezmembramintele dreptului de proprietate, drepturi reale de garanţie şi sarcini	Referinţe
NU SUNT	

Neutilizabil în circuitul civil

Anexa Nr. 1 La Partea I

Teren

Nr cadastral	Suprafaţa (mp)*	Observaţii / Referinţe
	7.800	

* Suprafaţa este determinată in planul de proiecţie Stereo 70.

DETALII LINIARE IMOBIL



Date referitoare la teren

Crt	Categorie folosință	Intra vilan	Suprafaţa (mp)	Tarla	Parcelă	Nr. topo	Observaţii / Referinţe
1	arabil	NU	7.800	57	629	-	

Lungime Segmente
1) Valorile lungimilor segmentelor sunt obţinute din proiecţie în plan.

Punct început	X / Y	Punct sfârşit	X / Y	Lungime segment (** (m)
1	499.190,679 339.909,37	2	498.447,316 339.065,909	1124.284
2	498.447,316 339.065,909	3	498.452,527 339.061,342	6.929
3	498.452,527 339.061,342	4	499.197,6 339.906,744	1126.871
4	499.197,6 339.906,744	5	499.193,757 339.908,476	4.215
5	499.193,757 339.908,476	1	499.190,679 339.909,37	3.205

Document care conține date cu caracter personal, protejat de prevederile Regulamentului (UE) nr. 679/2016 și Legii 190/2018

**** Lungimile segmentelor sunt determinate în planul de proiecţie Stereo 70 şi sunt rotunjite la 1 milimetru.**
***** Distanţa dintre puncte este formată din segmente cumulate ce sunt mai mici decât valoarea 1 milimetru.**

Neutilizabil in circuitul civil

DATE DESPRE IMOBILUL NR. 17736

Oficiul de Cadastru şi Publicitate Imobiliară ARGES
Biroul de Cadastru şi Publicitate Imobiliară Costesti

A. Partea I. Descrierea imobilului

TEREN Extravilan

Adresa: Jud. Arges

Nr. Crt	Nr cadastral Nr. topografic	Suprafaţa* (mp)	Observaţii / Referinţe
A1		6.789	Sector cadastral:67 Teren neimprejmuit;

B. Partea II. Proprietari şi acte

Inscrieri privitoare la dreptul de proprietate şi alte drepturi reale		Referinţe
/		
Hotarare Judecatoreasca nr. 590, din 25/05/2009 emis de JUDECĂTORIA COSTEȘTI;		
B1	Intabulare, drept de PROPRIETATE, dobandit prin Iesire Din Indiviziune, cota actuala 1/1, cota initiala 1/1	A1
	1) **BADEA PARASCHIVA**	

C. Partea III. SARCINI .

Inscrieri privind dezmembramintele dreptului de proprietate, drepturi reale de garanţie şi sarcini	Referinţe
NU SUNT	

Neutilizabil în circuitul civil

Anexa Nr. 1 La Partea I

Teren

Nr cadastral	Suprafaţa (mp)*	Observaţii / Referinţe
	6.789	

* Suprafaţa este determinată in planul de proiecţie Stereo 70.

DETALII LINIARE IMOBIL



Date referitoare la teren

Crt	Categorie folosință	Intra vilan	Suprafaţa (mp)	Tarla	Parcelă	Nr. topo	Observaţii / Referinţe
1	arabil	NU	6.789	57	629	-	

Lungime Segmente
1) Valorile lungimilor segmentelor sunt obţinute din proiecţie în plan.

Punct început	X / Y	Punct sfârşit	X / Y	Lungime segment (** (m)
1	499.142,195 339.923,455	2	499.140,267 339.924,015	2.008
2	499.140,267 339.924,015	3	499.135,564 339.925,253	4.863
3	499.135,564 339.925,253	4	498.408,316 339.100,077	1099.911
4	498.408,316 339.100,077	5	498.412,952 339.096,016	6.163
5	498.412,952 339.096,016	1	499.142,195 339.923,455	1102.928

Document care conține date cu caracter personal, protejat de prevederile Regulamentului (UE) nr. 679/2016 și Legii 190/2018

**** Lungimile segmentelor sunt determinate în planul de proiecţie Stereo 70 şi sunt rotunjite la 1 milimetru.**
***** Distanţa dintre puncte este formată din segmente cumulate ce sunt mai mici decât valoarea 1 milimetru.**

Neutilizabil in circuitul civil

DATE DESPRE IMOBILUL NR. 17737

Oficiul de Cadastru şi Publicitate Imobiliară ARGES
Biroul de Cadastru şi Publicitate Imobiliară Costesti

A. Partea I. Descrierea imobilului

TEREN Extravilan

Adresa: Jud. Arges

Nr. Crt	Nr cadastral Nr. topografic	Suprafaţa* (mp)	Observaţii / Referinţe
A1		20.000	Sector cadastral:67 Teren neimprejmuit;

B. Partea II. Proprietari şi acte

Inscrieri privitoare la dreptul de proprietate şi alte drepturi reale		Referinţe
/		
Act Administrativ nr. 66468, din 23/02/1995 emis de CJSDPAT ARGES;		
B1	Intabulare, drept de PROPRIETATE, dobandit prin Reconstituire, cota actuala 1/1, cota initiala 1/1	A1
	1) **PĂTRU N ŞTEFAN**	

C. Partea III. SARCINI .

Inscrieri privind dezmembramintele dreptului de proprietate, drepturi reale de garanţie şi sarcini	Referinţe
NU SUNT	

Neutilizabil în circuitul civil

Anexa Nr. 1 La Partea I

Teren

Nr cadastral	Suprafaţa (mp)*	Observaţii / Referinţe
	20.000	

* Suprafaţa este determinată in planul de proiecţie Stereo 70.

DETALII LINIARE IMOBIL

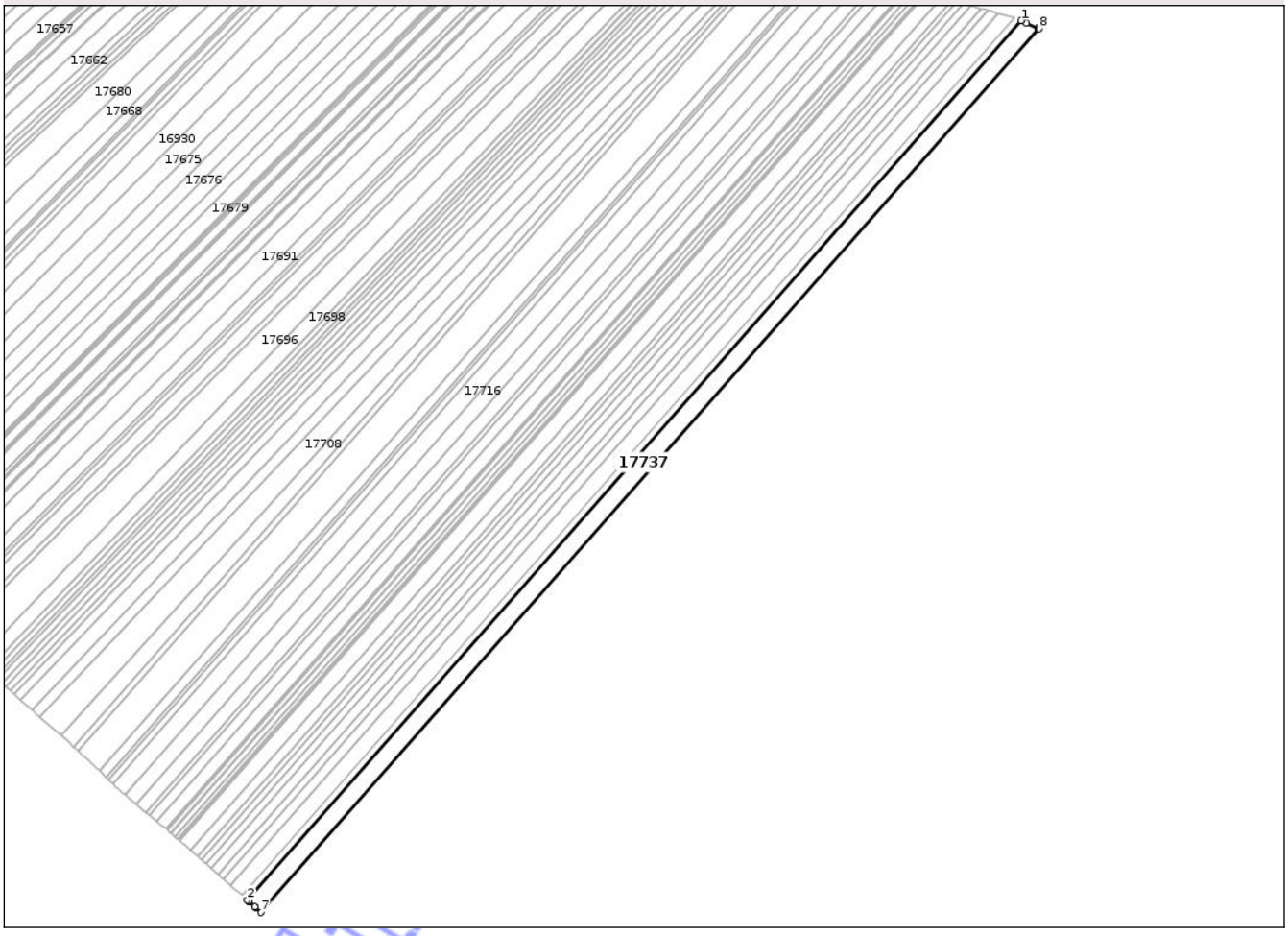

Date referitoare la teren

Crt	Categorie folosință	Intra vilan	Suprafaţa (mp)	Tarla	Parcelă	Nr. topo	Observaţii / Referinţe
1	arabil	NU	20.000	57	629	-	

Lungime Segmente
1) Valorile lungimilor segmentelor sunt obţinute din proiecţie în plan.

Punct început	X / Y	Punct sfârşit	X / Y	Lungime segment (** (m)
1	499.197,6 339.906,744	2	498.452,527 339.061,342	1126.871
2	498.452,527 339.061,342	3	498.453,862 339.060,173	1.774
3	498.453,862 339.060,173	4	498.454,768 339.059,372	1.209
4	498.454,768 339.059,372	5	498.459,982 339.054,756	6.964
5	498.459,982 339.054,756	6	498.460,41 339.054,377	0.572

Document care conține date cu caracter personal, protejat de prevederile Regulamentului (UE) nr. 679/2016 și Legii 190/2018

Punct început	X / Y	Punct sfârşit	X / Y	Lungime segment (** (m)
6	498.460,41 339.054,377	7	498.465,673 339.049,481	7.188
7	498.465,673 339.049,481	8	499.214,49 339.899,131	1132.533
8	499.214,49 339.899,131	9	499.213,546 339.899,557	1.036
9	499.213,546 339.899,557	10	499.202,814 339.904,394	11.772
10	499.202,814 339.904,394	1	499.197,6 339.906,744	5.719

**** Lungimile segmentelor sunt determinate în planul de proiecţie Stereo 70 şi sunt rotunjite la 1 milimetru.**
***** Distanţa dintre puncte este formată din segmente cumulate ce sunt mai mici decât valoarea 1 milimetru.**

Neutilizabil in circuitul civil

DATE DESPRE IMOBILUL NR. 17738

Oficiul de Cadastru şi Publicitate Imobiliară ARGES
Biroul de Cadastru şi Publicitate Imobiliară Costesti

A. Partea I. Descrierea imobilului

TEREN Extravilan

Adresa: Jud. Arges

Nr. Crt	Nr cadastral Nr. topografic	Suprafaţa* (mp)	Observaţii / Referinţe
A1		12.800	Sector cadastral:67 Teren neimprejmuit;

B. Partea II. Proprietari şi acte

Inscrieri privitoare la dreptul de proprietate şi alte drepturi reale		Referinţe
/		
Act Administrativ nr. 56806, din 01/11/1994 emis de CJSDPAT ARGES;		
B1	Intabulare, drept de PROPRIETATE, dobandit prin Reconstituire, cota actuala 1/1, cota initiala 1/1	A1
	1) **COSTACHE R GHERGHINA**	

C. Partea III. SARCINI .

Inscrieri privind dezmembramintele dreptului de proprietate, drepturi reale de garanţie şi sarcini	Referinţe
NU SUNT	

Neutilizabil în circuitul civil

Anexa Nr. 1 La Partea I

Teren

Nr cadastral	Suprafaţa (mp)*	Observaţii / Referinţe
	12.800	

* Suprafaţa este determinată in planul de proiecţie Stereo 70.

DETALII LINIARE IMOBIL

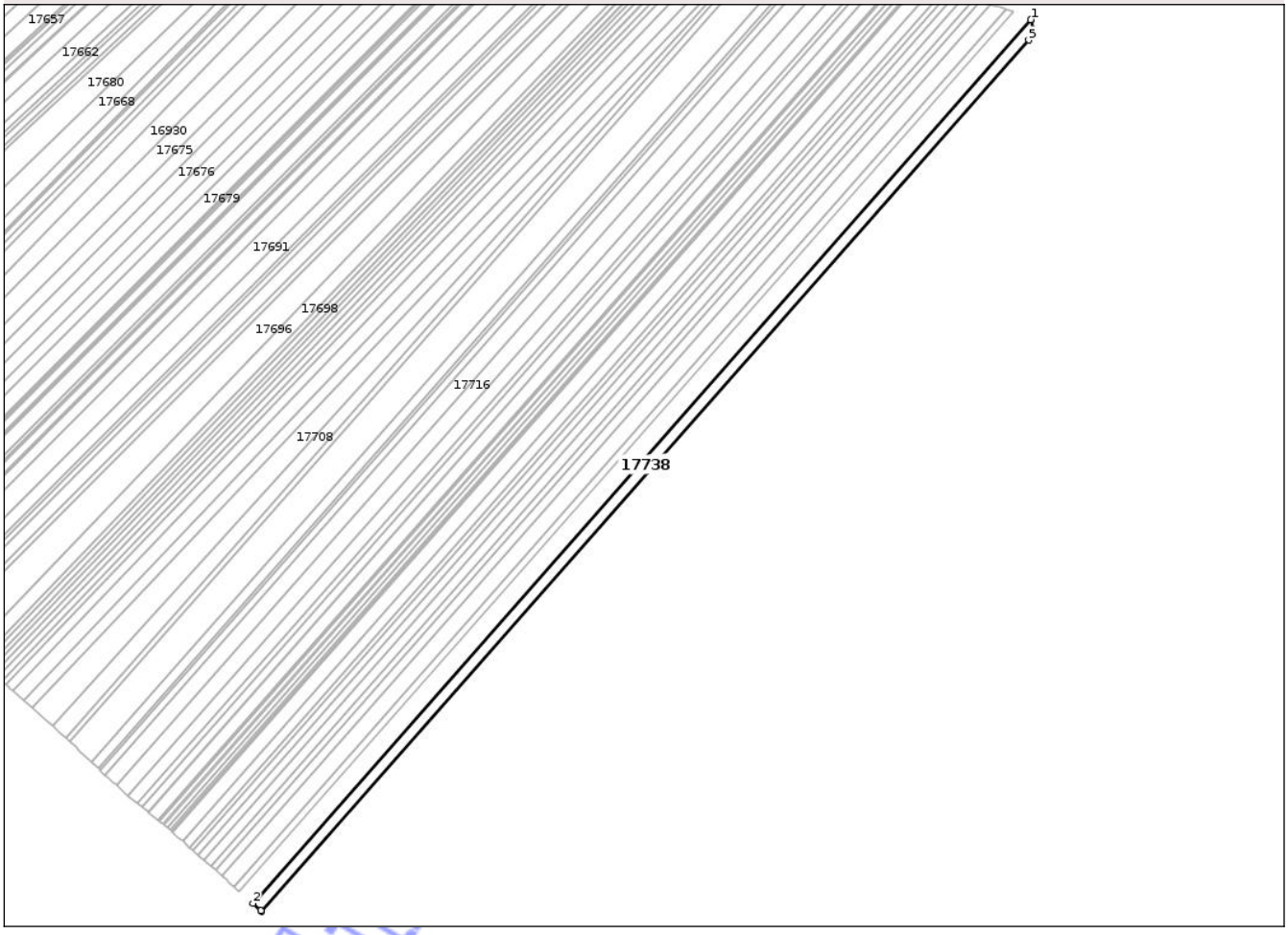

Date referitoare la teren

Crt	Categorie folosință	Intra vilan	Suprafaţa (mp)	Tarla	Parcelă	Nr. topo	Observaţii / Referinţe
1	arabil	NU	12.800	57	629	-	

Lungime Segmente
1) Valorile lungimilor segmentelor sunt obţinute din proiecţie în plan.

Punct început	X / Y	Punct sfârşit	X / Y	Lungime segment (** (m)
1	499.214,49 339.899,131	2	498.465,673 339.049,481	1132.533
2	498.465,673 339.049,481	3	498.473,01 339.042,656	10.021
3	498.473,01 339.042,656	4	498.473,987 339.041,747	1.334
4	498.473,987 339.041,747	5	499.212,404 339.879,595	1116.803
5	499.212,404 339.879,595	6	499.216,732 339.889,352	10.674

Document care conține date cu caracter personal, protejat de prevederile Regulamentului (UE) nr. 679/2016 și Legii 190/2018

Punct început	X / Y	Punct sfârşit	X / Y	Lungime segment (** (m)
6	499.216,732 339.889,352	7	499.216,619 339.889,916	0.575
7	499.216,619 339.889,916	8	499.214,792 339.898,995	9.261
8	499.214,792 339.898,995	1	499.214,49 339.899,131	0.331

** Lungimile segmentelor sunt determinate în planul de proiecţie Stereo 70 şi sunt rotunjite la 1 milimetru.
*** Distanţa dintre puncte este formată din segmente cumulate ce sunt mai mici decât valoarea 1 milimetru.

Neutilizabil in circuitul civil

DATE DESPRE IMOBILUL NR. 17739

Oficiul de Cadastru şi Publicitate Imobiliară ARGES
Biroul de Cadastru şi Publicitate Imobiliară Costesti

A. Partea I. Descrierea imobilului

TEREN Extravilan

Adresa: Jud. Arges

Nr. Crt	Nr cadastral Nr. topografic	Suprafaţa* (mp)	Observaţii / Referinţe
A1		9.700	Sector cadastral:67 Teren neimprejmuit;

B. Partea II. Proprietari şi acte

Inscrieri privitoare la dreptul de proprietate şi alte drepturi reale		Referinţe
/		
Act Administrativ nr. 56813, din 01/11/1994 emis de CJSDPAT ARGES;		
B1	Intabulare, drept de PROPRIETATE, dobandit prin Reconstituire, cota actuala 1/1, cota initiala 1/1	A1
	1) **BUICAN GH FLOREA**	

C. Partea III. SARCINI .

Inscrieri privind dezmembramintele dreptului de proprietate, drepturi reale de garanţie şi sarcini	Referinţe
NU SUNT	

Neutilizabil în circuitul civil

Anexa Nr. 1 La Partea I

Teren

Nr cadastral	Suprafaţa (mp)*	Observaţii / Referinţe
	9.700	

* Suprafaţa este determinată in planul de proiecţie Stereo 70.

DETALII LINIARE IMOBIL

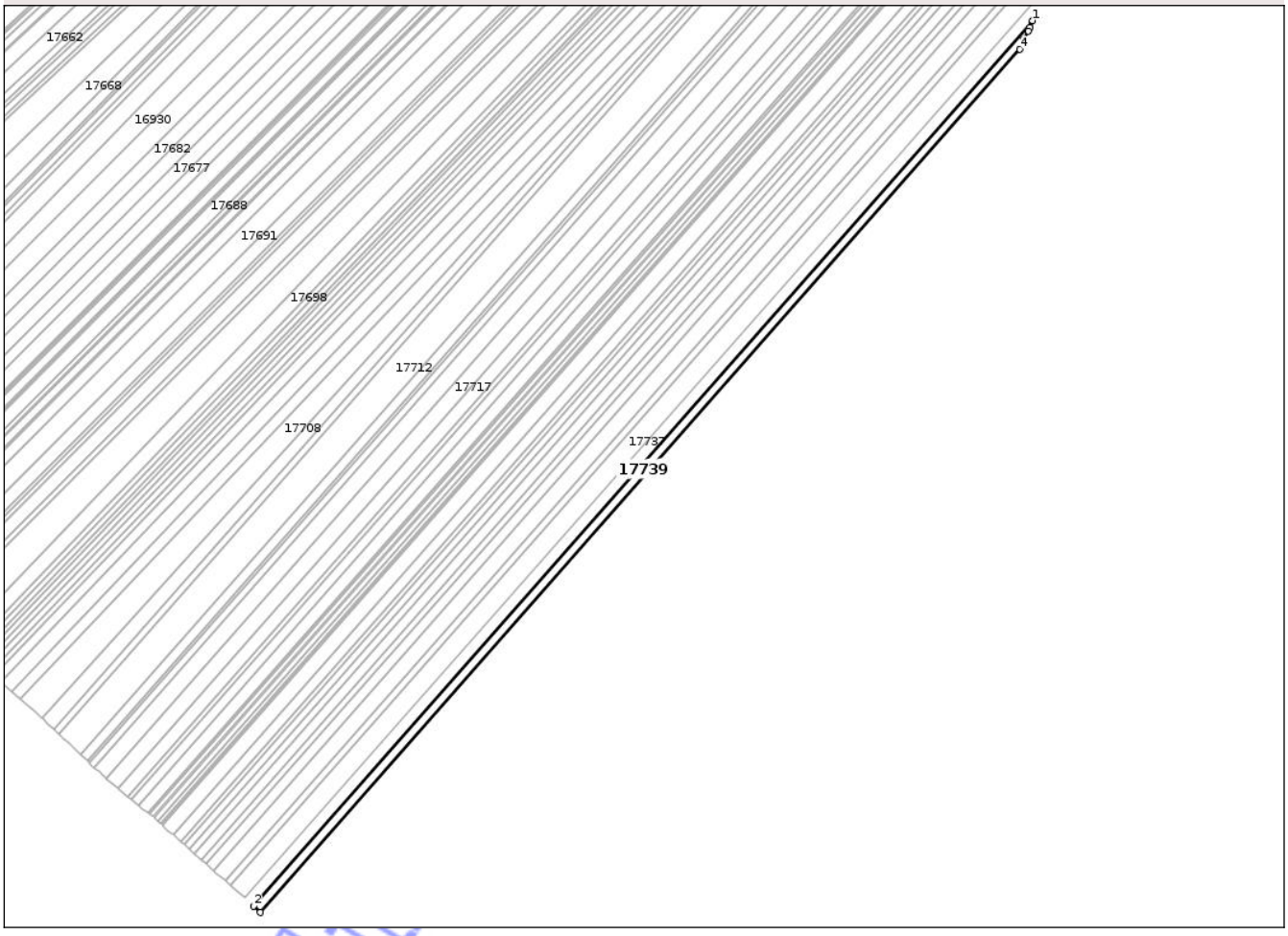

Date referitoare la teren

Crt	Categorie folosință	Intra vilan	Suprafaţa (mp)	Tarla	Parcelă	Nr. topo	Observaţii / Referinţe
1	arabil	NU	9.700	57	629	-	

Lungime Segmente
1) Valorile lungimilor segmentelor sunt obţinute din proiecţie în plan.

Punct început	X / Y	Punct sfârşit	X / Y	Lungime segment (** (m)
1	499.212,404 339.879,595	2	498.473,987 339.041,747	1116.803
2	498.473,987 339.041,747	3	498.480,43 339.035,754	8.799
3	498.480,43 339.035,754	4	499.200,252 339.852,504	1088.68
4	499.200,252 339.852,504	5	499.204,308 339.861,49	9.859
5	499.204,308 339.861,49	6	499.208,13 339.869,959	9.291

Document care conține date cu caracter personal, protejat de prevederile Regulamentului (UE) nr. 679/2016 și Legii 190/2018

Punct început	X / Y	Punct sfârşit	X / Y	Lungime segment (** (m)
6	499.208,13 339.869,959	7	499.209,662 339.873,414	3.779
7	499.209,662 339.873,414	1	499.212,404 339.879,595	6.762

** Lungimile segmentelor sunt determinate în planul de proiecţie Stereo 70 şi sunt rotunjite la 1 milimetru.
*** Distanţa dintre puncte este formată din segmente cumulate ce sunt mai mici decât valoarea 1 milimetru.

Neutilizabil în circuitul civil

DATE DESPRE IMOBILUL NR. 17740

Oficiul de Cadastru şi Publicitate Imobiliară ARGES
Biroul de Cadastru şi Publicitate Imobiliară Costesti

A. Partea I. Descrierea imobilului

TEREN Extravilan

Adresa: Jud. Arges

Nr. Crt	Nr cadastral Nr. topografic	Suprafaţa* (mp)	Observaţii / Referinţe
A1		Din acte: 10.000 Masurata: 6.000	Sector cadastral:67 Teren neimprejmuit;

B. Partea II. Proprietari şi acte

Inscrieri privitoare la dreptul de proprietate şi alte drepturi reale		Referinţe
/		
Hotarare Judecatoreasca nr. 635, din 30/06/2003 emis de JUDECATORIA COSTESTI;		
B1	Intabulare, drept de PROPRIETATE, dobandit prin Iesire Din Indiviziune, cota actuala 1/1, cota initiala 1/1	A1
	1) **Şerbănescu Ilie**	

C. Partea III. SARCINI .

Inscrieri privind dezmembramintele dreptului de proprietate, drepturi reale de garanţie şi sarcini	Referinţe
NU SUNT	

Neutilizabil în circuitul civil

Anexa Nr. 1 La Partea I

Teren

Nr cadastral	Suprafaţa (mp)*	Observaţii / Referinţe
	Din acte: 10.000 Masurata: 6.000	

* Suprafaţa este determinată in planul de proiecţie Stereo 70.

DETALII LINIARE IMOBIL

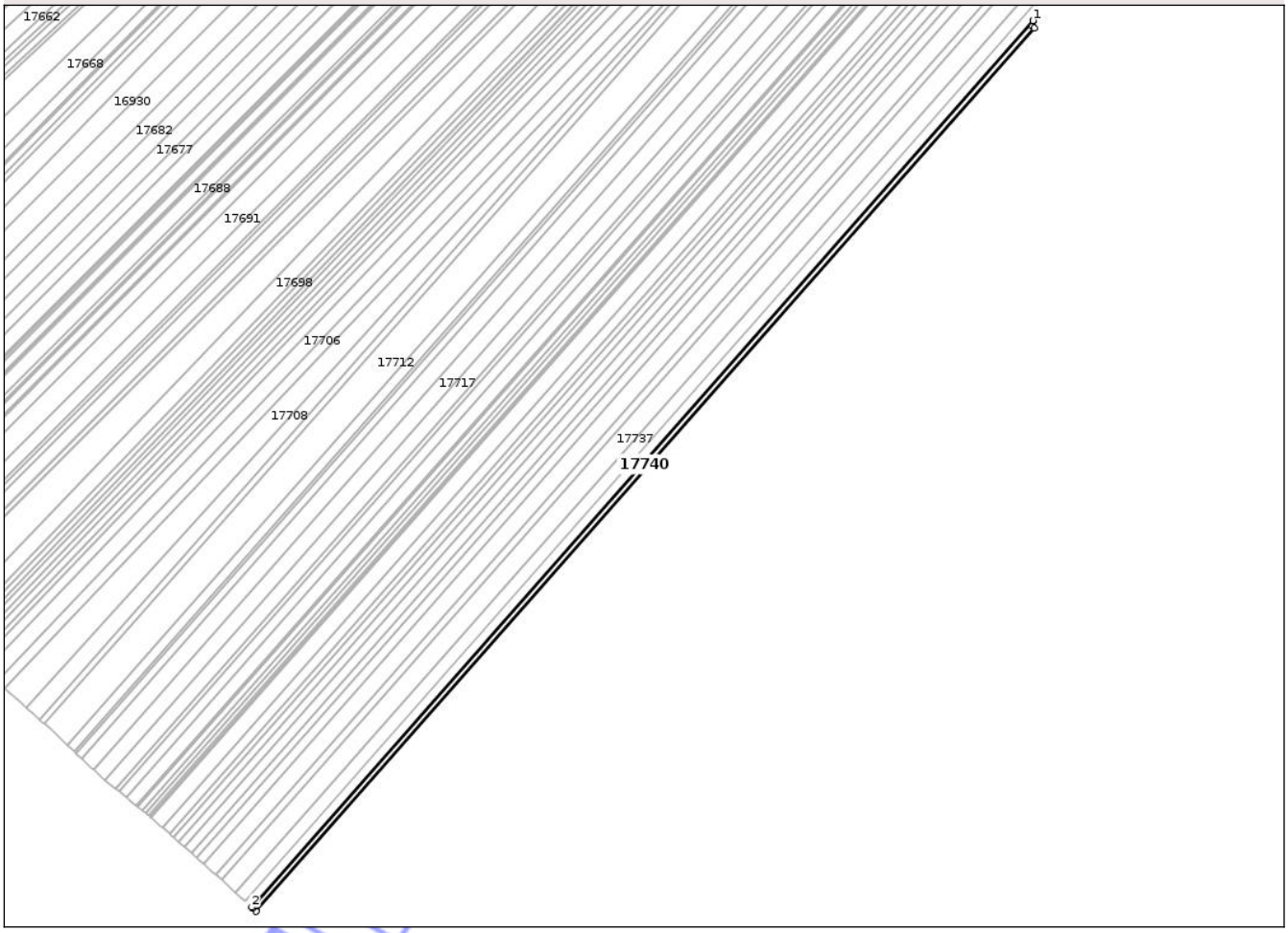

Date referitoare la teren

Crt	Categorie folosinţă	Intra vilan	Suprafaţa (mp)	Tarla	Parcelă	Nr. topo	Observaţii / Referinţe
1	arabil	NU	6.000	57	629	-	

Lungime Segmente
1) Valorile lungimilor segmentelor sunt obţinute din proiecţie în plan.

Punct început	X / Y	Punct sfârşit	X / Y	Lungime segment (** (m)
1	499.200,252 339.852,504	2	498.480,43 339.035,754	1088.68
2	498.480,43 339.035,754	3	498.481,305 339.034,94	1.195
3	498.481,305 339.034,94	4	498.484,478 339.031,989	4.333
4	498.484,478 339.031,989	5	499.201,536 339.845,603	1084.5
5	499.201,536 339.845,603	6	499.199,85 339.847,45	2.501

Document care conține date cu caracter personal, protejat de prevederile Regulamentului (UE) nr. 679/2016 și Legii 190/2018

Punct început	X / Y	Punct sfârşit	X / Y	Lungime segment (** (m)
6	499.199,85 339.847,45	7	499.200,192 339.852,371	4.933
7	499.200,192 339.852,371	1	499.200,252 339.852,504	0.146

** Lungimile segmentelor sunt determinate în planul de proiecţie Stereo 70 şi sunt rotunjite la 1 milimetru.
*** Distanţa dintre puncte este formată din segmente cumulate ce sunt mai mici decât valoarea 1 milimetru.

Neutilizabil in circuitul civil

DATE DESPRE IMOBILUL NR. 17741

Oficiul de Cadastru şi Publicitate Imobiliară ARGES
Biroul de Cadastru şi Publicitate Imobiliară Costesti

A. Partea I. Descrierea imobilului

TEREN Extravilan

Adresa: Jud. Arges

Nr. Crt	Nr cadastral Nr. topografic	Suprafaţa* (mp)	Observaţii / Referinţe
A1		5.000	Sector cadastral:67 Teren neimprejmuit;

B. Partea II. Proprietari şi acte

Inscrieri privitoare la dreptul de proprietate şi alte drepturi reale		Referinţe
/		
Act Administrativ nr. 42153, din 17/05/1994 emis de CJSDPAT ARGES;		
B1	Intabulare, drept de PROPRIETATE, dobandit prin Reconstituire, cota actuala 1/1, cota initiala 1/1	A1
	1) **MARINESCU I C. CONSTANTIN**	

C. Partea III. SARCINI .

Inscrieri privind dezmembramintele dreptului de proprietate, drepturi reale de garanţie şi sarcini	Referinţe
NU SUNT	

Neutilizabil în circuitul civil

Anexa Nr. 1 La Partea I

Teren

Nr cadastral	Suprafaţa (mp)*	Observaţii / Referinţe
	5.000	

* Suprafaţa este determinată in planul de proiecţie Stereo 70.

DETALII LINIARE IMOBIL

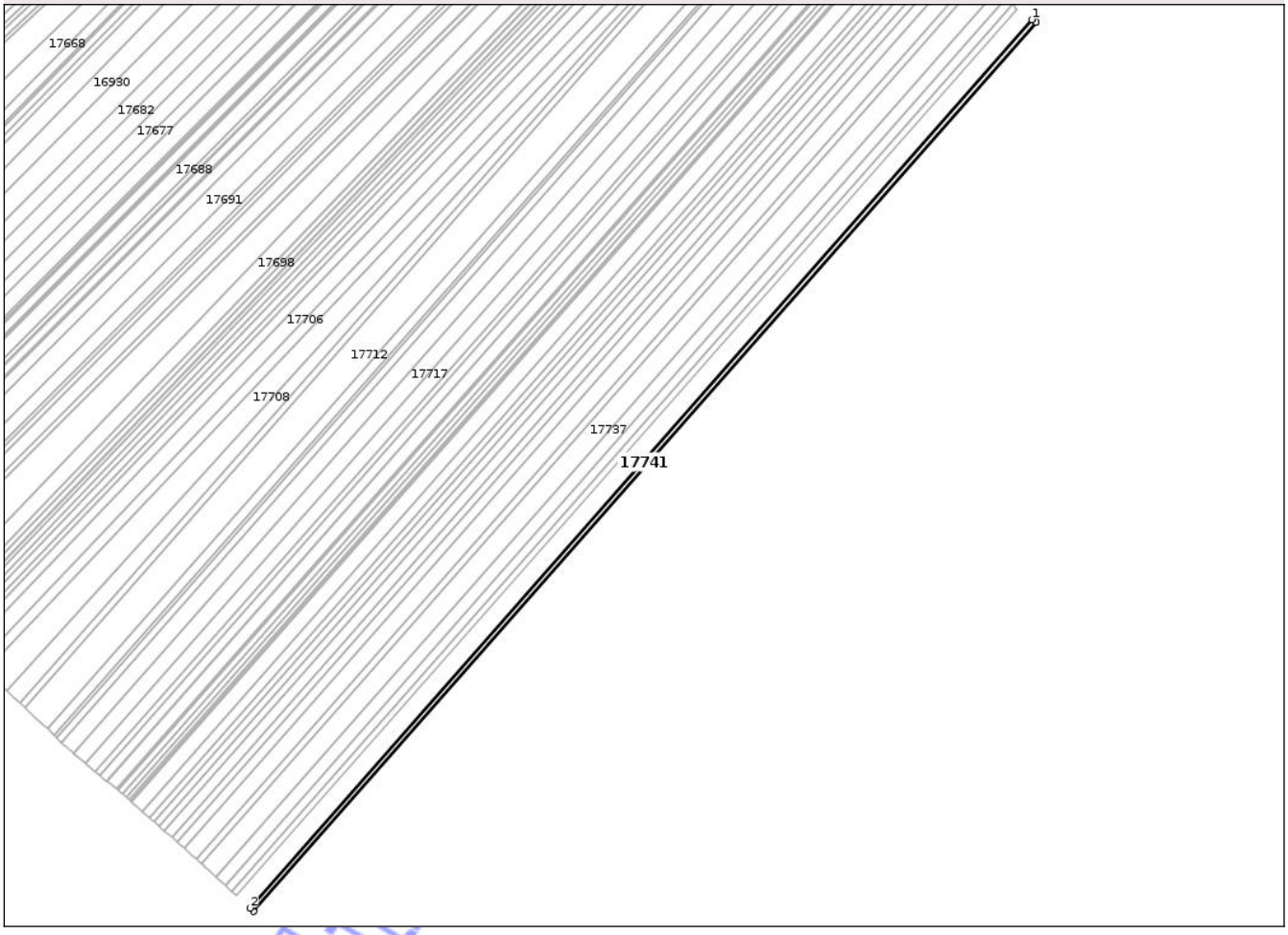

Date referitoare la teren

Crt	Categorie folosință	Intra vilan	Suprafaţa (mp)	Tarla	Parcelă	Nr. topo	Observaţii / Referinţe
1	arabil	NU	5.000	57	629	-	

Lungime Segmente
1) Valorile lungimilor segmentelor sunt obţinute din proiecţie în plan.

Punct început	X / Y	Punct sfârşit	X / Y	Lungime segment (** (m)
1	499.215,475 339.836,194	2	498.496,694 339.020,625	1087.106
2	498.496,694 339.020,625	3	498.500,061 339.017,493	4.598
3	498.500,061 339.017,493	4	499.219,602 339.833,924	1088.255
4	499.219,602 339.833,924	5	499.219,472 339.833,996	0.149
5	499.219,472 339.833,996	1	499.215,475 339.836,194	4.561

Document care conține date cu caracter personal, protejat de prevederile Regulamentului (UE) nr. 679/2016 și Legii 190/2018

**** Lungimile segmentelor sunt determinate în planul de proiecţie Stereo 70 şi sunt rotunjite la 1 milimetru.**
***** Distanţa dintre puncte este formată din segmente cumulate ce sunt mai mici decât valoarea 1 milimetru.**

Neutilizabil in circuitul civil

DATE DESPRE IMOBILUL NR. 17742

Oficiul de Cadastru şi Publicitate Imobiliară ARGES
Biroul de Cadastru şi Publicitate Imobiliară Costesti

A. Partea I. Descrierea imobilului

TEREN Extravilan

Adresa: Jud. Arges

Nr. Crt	Nr cadastral Nr. topografic	Suprafaţa* (mp)	Observaţii / Referinţe
A1		Din acte: 5.000 Masurata: 2.128	Sector cadastral:72 Teren neimprejmuit;

B. Partea II. Proprietari şi acte

Inscrieri privitoare la dreptul de proprietate şi alte drepturi reale		Referinţe
/		
Act Administrativ nr. 59857, din 19/12/1994 emis de CJSDPAT ARGEȘ;		
B1	Intabulare, drept de PROPRIETATE, dobandit prin Reconstituire, cota actuala 1/1, cota initiala 1/1	A1
	1) **DUMITRU S T. FLOREA I**	

C. Partea III. SARCINI .

Inscrieri privind dezmembramintele dreptului de proprietate, drepturi reale de garanţie şi sarcini	Referinţe
NU SUNT	

Neutilizabil în circuitul civil

Anexa Nr. 1 La Partea I

Teren

Nr cadastral	Suprafaţa (mp)*	Observaţii / Referinţe
	Din acte: 5.000 Masurata: 2.128	

* Suprafaţa este determinată in planul de proiecţie Stereo 70.

DETALII LINIARE IMOBIL

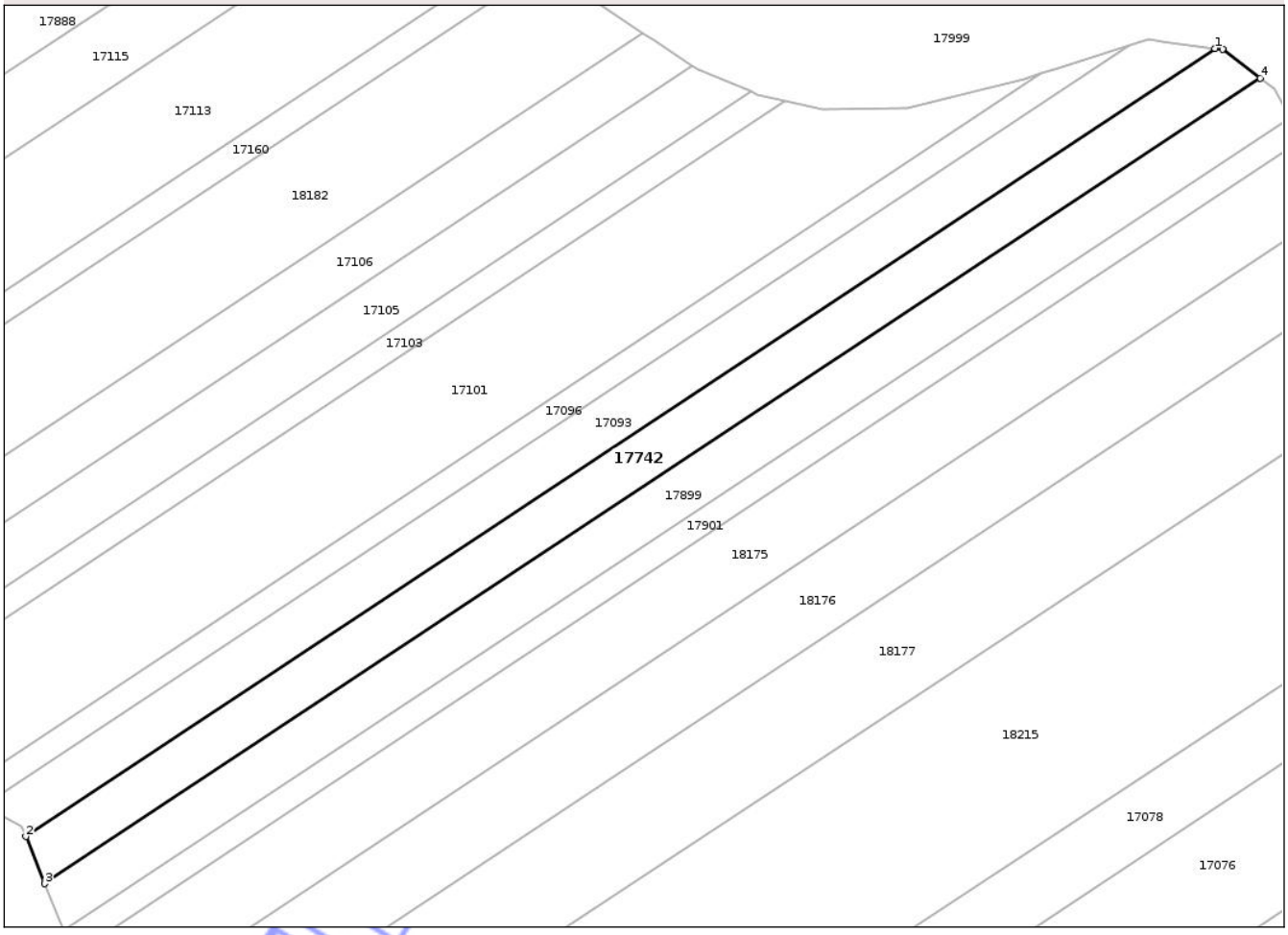

Date referitoare la teren

Crt	Categorie folosinţă	Intra vilan	Suprafaţa (mp)	Tarla	Parcelă	Nr. topo	Observaţii / Referinţe
1	arabil	NU	2.128	59	683	-	Diferenta de suprafata se regaseste la ID-ul 17116

Lungime Segmente
1) Valorile lungimilor segmentelor sunt obţinute din proiecţie în plan.

Punct început	X / Y	Punct sfârşit	X / Y	Lungime segment (** (m)
1	496.487,909 341.331,717	2	496.283,194 341.196,035	245.597
2	496.283,194 341.196,035	3	496.286,436 341.187,916	8.742
3	496.286,436 341.187,916	4	496.495,711 341.326,618	251.066
4	496.495,711 341.326,618	5	496.489,215 341.331,542	8.151
5	496.489,215 341.331,542	1	496.487,909 341.331,717	1.318

Document care conține date cu caracter personal, protejat de prevederile Regulamentului (UE) nr. 679/2016 și Legii 190/2018

**** Lungimile segmentelor sunt determinate în planul de proiecţie Stereo 70 şi sunt rotunjite la 1 milimetru.**
***** Distanţa dintre puncte este formată din segmente cumulate ce sunt mai mici decât valoarea 1 milimetru.**

Neutilizabil in circuitul civil

DATE DESPRE IMOBILUL NR. 17743

Oficiul de Cadastru şi Publicitate Imobiliară ARGES
Biroul de Cadastru şi Publicitate Imobiliară Costesti

A. Partea I. Descrierea imobilului

TEREN Extravilan

Adresa: Jud. Arges

Nr. Crt	Nr cadastral Nr. topografic	Suprafaţa* (mp)	Observaţii / Referinţe
A1		Din acte: 12.800 Masurata: 2.800	Sector cadastral:67 Teren neimprejmuit;

B. Partea II. Proprietari şi acte

Inscrieri privitoare la dreptul de proprietate şi alte drepturi reale		Referinţe
/		
Act Notarial nr. 425, din 29/10/1998 emis de BIN DANCIU ILIE;		
B1	Intabulare, drept de PROPRIETATE, dobandit prin Iesire Din Indiviziune, cota actuala 1/4, cota initiala 1/4	A1
	1) **MUTU RADA**	
B2	Intabulare, drept de PROPRIETATE, dobandit prin Iesire Din Indiviziune, cota actuala 3/4, cota initiala 3/4	A1
	1) **SOARE ION**	

C. Partea III. SARCINI .

Inscrieri privind dezmembramintele dreptului de proprietate, drepturi reale de garanţie şi sarcini	Referinţe
NU SUNT	

Neutilizabil în circuitul civil

Anexa Nr. 1 La Partea I

Teren

Nr cadastral	Suprafaţa (mp)*	Observaţii / Referinţe
	Din acte: 12.800 Masurata: 2.800	

* Suprafaţa este determinată in planul de proiecţie Stereo 70.

DETALII LINIARE IMOBIL

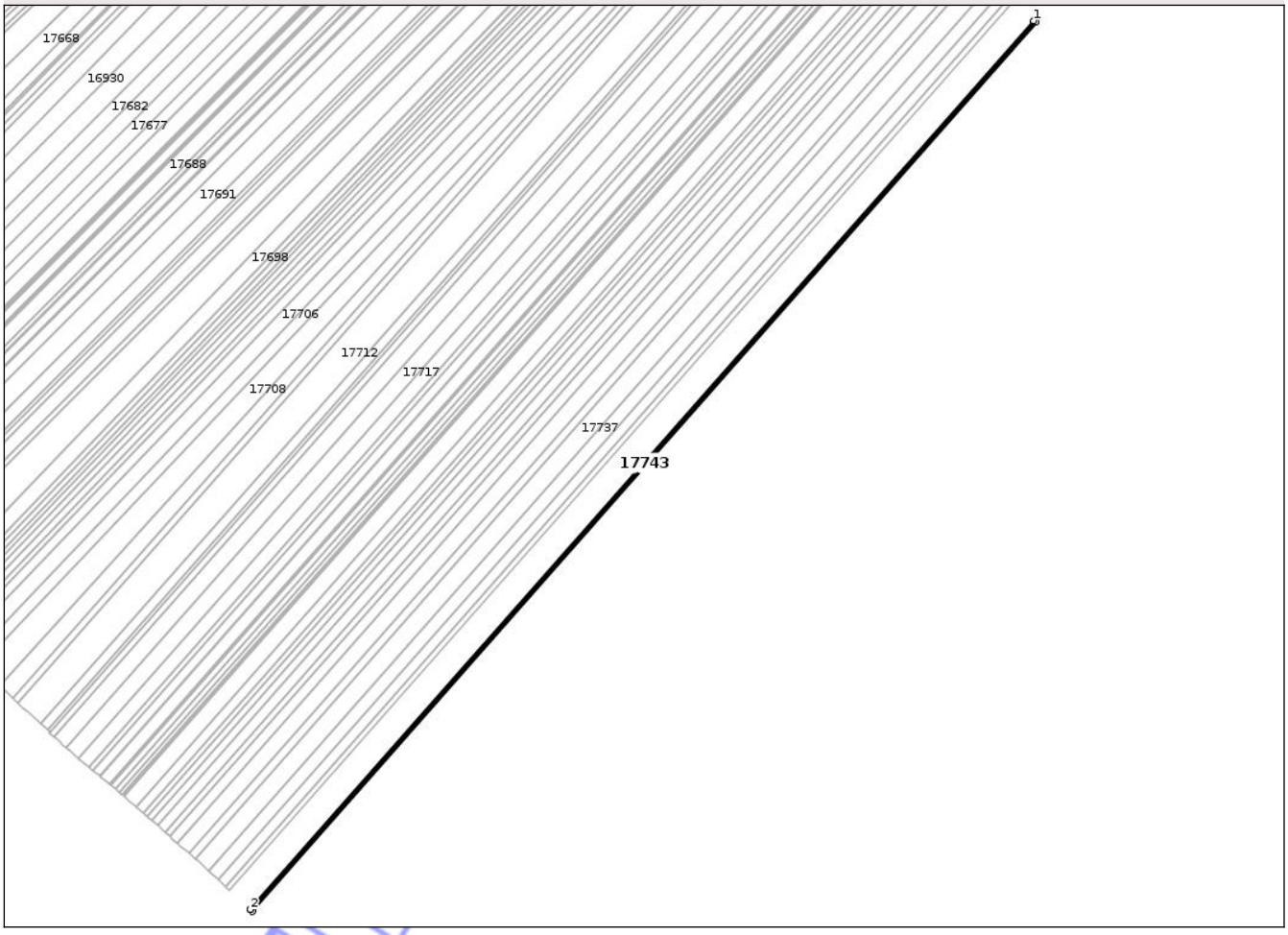

Date referitoare la teren

Crt	Categorie folosinţă	Intra vilan	Suprafaţa (mp)	Tarla	Parcelă	Nr. topo	Observaţii / Referinţe
1	arabil	NU	2.800	57	629	-	

Lungime Segmente
1) Valorile lungimilor segmentelor sunt obţinute din proiecţie în plan.

Punct început	X / Y	Punct sfârşit	X / Y	Lungime segment (** (m)
1	499.223,637 339.831,557	2	498.503,425 339.014,364	1089.27
2	498.503,425 339.014,364	3	498.503,673 339.014,133	0.339
3	498.503,673 339.014,133	4	498.505,307 339.012,613	2.232
4	498.505,307 339.012,613	5	499.225,869 339.830,203	1089.8
5	499.225,869 339.830,203	6	499.224,509 339.831,028	1.591

Document care conține date cu caracter personal, protejat de prevederile Regulamentului (UE) nr. 679/2016 și Legii 190/2018

Punct început	X / Y	Punct sfârşit	X / Y	Lungime segment (** (m)
6	499.224,509 339.831,028	1	499.223,637 339.831,557	1.02

** Lungimile segmentelor sunt determinate în planul de proiecţie Stereo 70 şi sunt rotunjite la 1 milimetru.
*** Distanţa dintre puncte este formată din segmente cumulate ce sunt mai mici decât valoarea 1 milimetru.

Neutilizabil in circuitul civil

DATE DESPRE IMOBILUL NR. 17744

Oficiul de Cadastru şi Publicitate Imobiliară ARGES
Biroul de Cadastru şi Publicitate Imobiliară Costesti

A. Partea I. Descrierea imobilului

TEREN Extravilan

Adresa: Jud. Arges

Nr. Crt	Nr cadastral Nr. topografic	Suprafaţa* (mp)	Observaţii / Referinţe
A1		4.500	Sector cadastral:67 Teren neimprejmuit;

B. Partea II. Proprietari şi acte

Inscrieri privitoare la dreptul de proprietate şi alte drepturi reale		Referinţe
/		
Act Administrativ nr. 39 936, din 13/04/1994 emis de CJSDPAT ARGES;		
B1	Intabulare, drept de PROPRIETATE, dobandit prin Reconstituire, cota actuala 1/1, cota initiala 1/1	A1
	1) **DOBRE GHE ILIE**	

C. Partea III. SARCINI .

Inscrieri privind dezmembramintele dreptului de proprietate, drepturi reale de garanţie şi sarcini	Referinţe
NU SUNT	

Neutilizabil în circuitul civil

Anexa Nr. 1 La Partea I

Teren

Nr cadastral	Suprafaţa (mp)*	Observaţii / Referinţe
	4.500	

* Suprafaţa este determinată in planul de proiecţie Stereo 70.

DETALII LINIARE IMOBIL

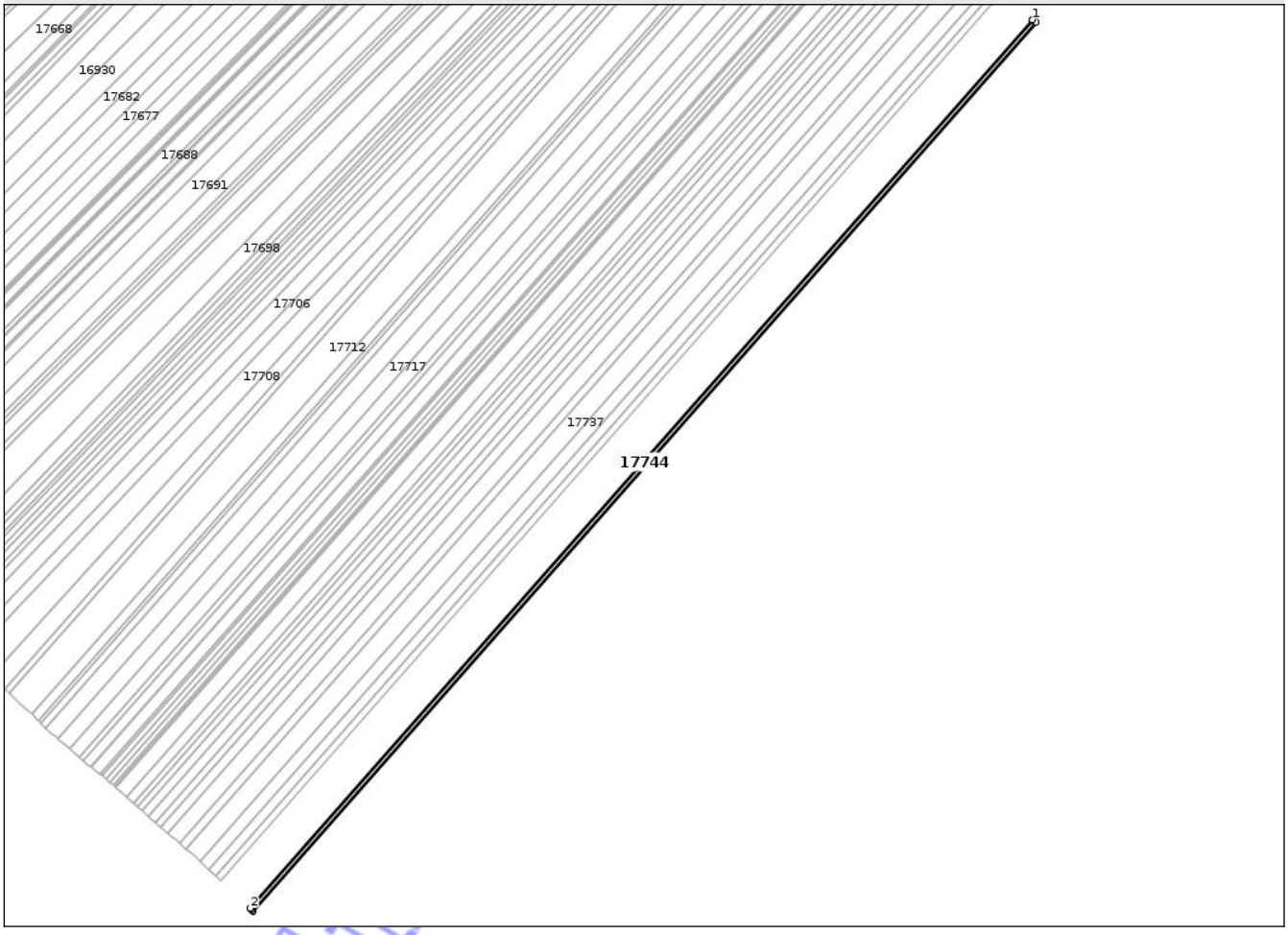

Date referitoare la teren

Crt	Categorie folosință	Intra vilan	Suprafaţa (mp)	Tarla	Parcelă	Nr. topo	Observaţii / Referinţe
1	arabil	NU	4.500	57	629	-	

Lungime Segmente
1) Valorile lungimilor segmentelor sunt obţinute din proiecţie în plan.

Punct început	X / Y	Punct sfârşit	X / Y	Lungime segment (** (m)
1	499.233,806 339.825,342	2	498.512,022 339.006,366	1091.647
2	498.512,022 339.006,366	3	498.512,309 339.006,099	0.392
3	498.512,309 339.006,099	4	498.513,426 339.004,562	1.9
4	498.513,426 339.004,562	5	498.515,04 339.003,559	1.9
5	498.515,04 339.003,559	6	499.237,407 339.823,197	1092.529

Document care conține date cu caracter personal, protejat de prevederile Regulamentului (UE) nr. 679/2016 și Legii 190/2018

Punct început	X / Y	Punct sfârşit	X / Y	Lungime segment (** (m)
6	499.237,407 339.823,197	7	499.236,005 339.824,048	1.64
7	499.236,005 339.824,048	8	499.235,156 339.824,505	0.964
8	499.235,156 339.824,505	9	499.234,124 339.825,118	1.2
9	499.234,124 339.825,118	1	499.233,806 339.825,342	0.389

**** Lungimile segmentelor sunt determinate în planul de proiecţie Stereo 70 şi sunt rotunjite la 1 milimetru.**
***** Distanţa dintre puncte este formată din segmente cumulate ce sunt mai mici decât valoarea 1 milimetru.**

Neutilizabil in circuitul civil

DATE DESPRE IMOBILUL NR. 17745

Oficiul de Cadastru şi Publicitate Imobiliară ARGES
Biroul de Cadastru şi Publicitate Imobiliară Costesti

A. Partea I. Descrierea imobilului

TEREN Extravilan

Adresa: Jud. Arges

Nr. Crt	Nr cadastral Nr. topografic	Suprafaţa* (mp)	Observaţii / Referinţe
A1		6.700	Sector cadastral:67 Teren neimprejmuit;

B. Partea II. Proprietari şi acte

Inscrieri privitoare la dreptul de proprietate şi alte drepturi reale		Referinţe
/		
Act Notarial nr. 179, din 27/07/2009 emis de BIN CARMEN GRECU;		
B1	Intabulare, drept de PROPRIETATE, dobandit prin Succesiune, cota actuala 1/1, cota initiala 1/1	A1
	1) **STOICA GEORGEL-MARIAN**	

C. Partea III. SARCINI .

Inscrieri privind dezmembramintele dreptului de proprietate, drepturi reale de garanţie şi sarcini	Referinţe
NU SUNT	

Neutilizabil în circuitul civil

Anexa Nr. 1 La Partea I

Teren

Nr cadastral	Suprafaţa (mp)*	Observaţii / Referinţe
	6.700	

* Suprafaţa este determinată in planul de proiecţie Stereo 70.

DETALII LINIARE IMOBIL



Date referitoare la teren

Crt	Categorie folosință	Intra vilan	Suprafaţa (mp)	Tarla	Parcelă	Nr. topo	Observaţii / Referinţe
1	arabil	NU	6.700	57	629	-	

Lungime Segmente
1) Valorile lungimilor segmentelor sunt obţinute din proiecţie în plan.

Punct început	X / Y	Punct sfârşit	X / Y	Lungime segment (** (m)
1	499.237,407 339.823,197	2	498.515,04 339.003,559	1092.529
2	498.515,04 339.003,559	3	498.515,676 339.002,967	0.869
3	498.515,676 339.002,967	4	498.519,04 338.999,838	4.594
4	498.519,04 338.999,838	5	498.519,529 338.999,383	0.668
5	498.519,529 338.999,383	6	499.242,819 339.820,068	1093.925

Document care conține date cu caracter personal, protejat de prevederile Regulamentului (UE) nr. 679/2016 și Legii 190/2018

Punct început	X / Y	Punct sfârşit	X / Y	Lungime segment (** (m)
6	499.242,819 339.820,068	7	499.239,429 339.821,969	3.887
7	499.239,429 339.821,969	1	499.237,407 339.823,197	2.366

** Lungimile segmentelor sunt determinate în planul de proiecţie Stereo 70 şi sunt rotunjite la 1 milimetru.
*** Distanţa dintre puncte este formată din segmente cumulate ce sunt mai mici decât valoarea 1 milimetru.

Neutilizabil in circuitul civil

DATE DESPRE IMOBILUL NR. 17746

Oficiul de Cadastru şi Publicitate Imobiliară ARGES
Biroul de Cadastru şi Publicitate Imobiliară Costesti

A. Partea I. Descrierea imobilului

TEREN Extravilan

Adresa: Jud. Arges

Nr. Crt	Nr cadastral Nr. topografic	Suprafaţa* (mp)	Observaţii / Referinţe
A1		3.300	Sector cadastral:67 Teren neimprejmuit;

B. Partea II. Proprietari şi acte

Inscrieri privitoare la dreptul de proprietate şi alte drepturi reale		Referinţe
/		
Act Notarial nr. 179, din 27/07/2009 emis de BIN CARMEN GRECU;		
B1	Intabulare, drept de PROPRIETATE, dobandit prin Succesiune, cota actuala 1/1, cota initiala 1/1	A1
	1) **STOICA GEORGEL-MARIAN**	

C. Partea III. SARCINI .

Inscrieri privind dezmembramintele dreptului de proprietate, drepturi reale de garanţie şi sarcini	Referinţe
NU SUNT	

Neutilizabil în circuitul civil

Anexa Nr. 1 La Partea I

Teren

Nr cadastral	Suprafaţa (mp)*	Observaţii / Referinţe
	3.300	

* Suprafaţa este determinată in planul de proiecţie Stereo 70.

DETALII LINIARE IMOBIL

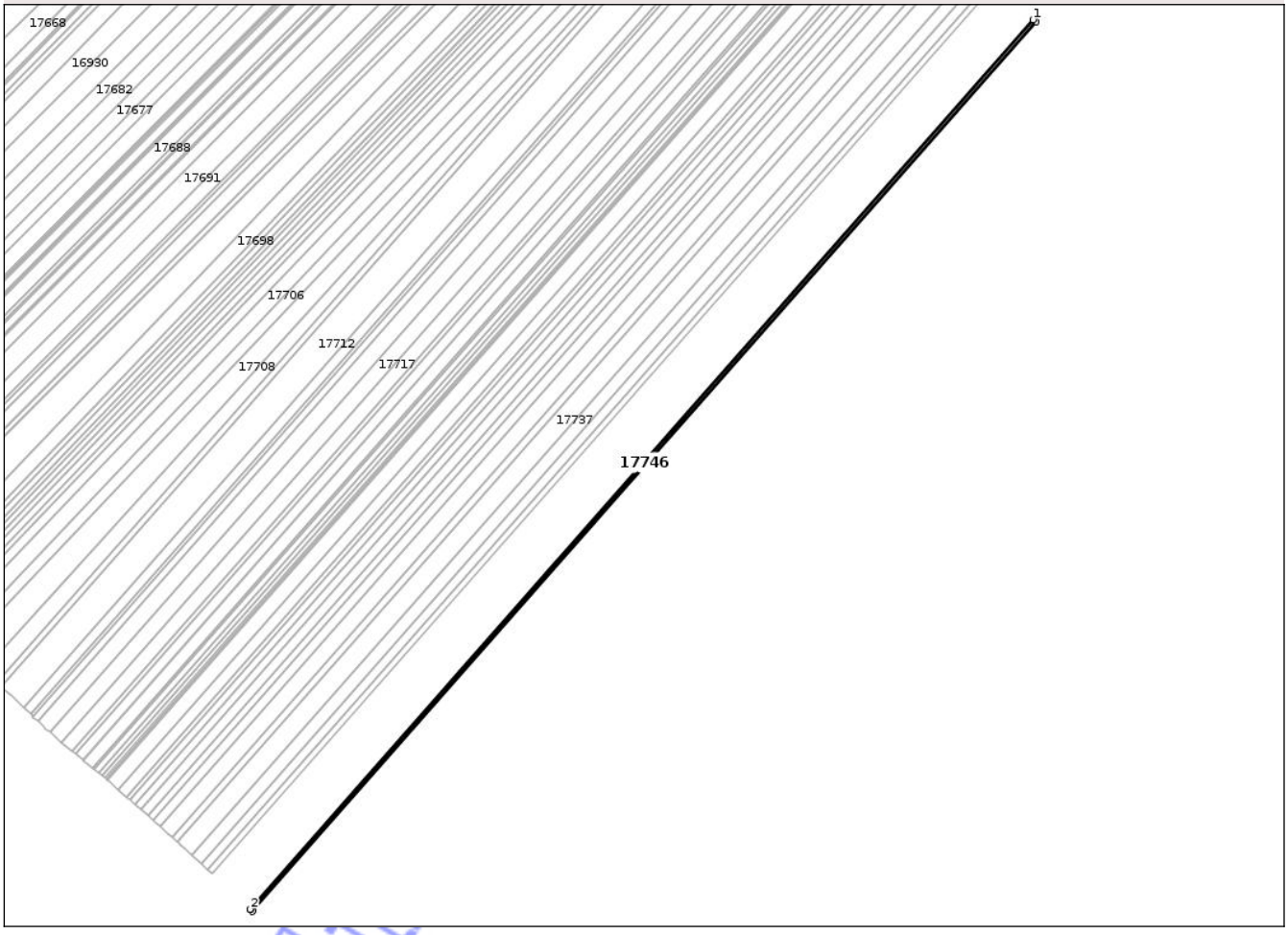

Date referitoare la teren

Crt	Categorie folosință	Intra vilan	Suprafaţa (mp)	Tarla	Parcelă	Nr. topo	Observaţii / Referinţe
1	arabil	NU	3.300	57	629	-	

Lungime Segmente
1) Valorile lungimilor segmentelor sunt obţinute din proiecţie în plan.

Punct început	X / Y	Punct sfârşit	X / Y	Lungime segment (** (m)
1	499.242,819 339.820,068	2	498.519,529 338.999,383	1093.925
2	498.519,529 338.999,383	3	498.519,9 338.999,038	0.507
3	498.519,9 338.999,038	4	498.521,738 338.997,328	2.51
4	498.521,738 338.997,328	5	499.245,509 339.818,56	1094.654
5	499.245,509 339.818,56	6	499.244,035 339.819,386	1.69

Document care conține date cu caracter personal, protejat de prevederile Regulamentului (UE) nr. 679/2016 și Legii 190/2018

Punct început	X / Y	Punct sfârşit	X / Y	Lungime segment (** (m)
6	499.244,035 339.819,386	1	499.242,819 339.820,068	1.394

** Lungimile segmentelor sunt determinate în planul de proiecţie Stereo 70 şi sunt rotunjite la 1 milimetru.
*** Distanţa dintre puncte este formată din segmente cumulate ce sunt mai mici decât valoarea 1 milimetru.

Neutilizabil in circuitul civil

DATE DESPRE IMOBILUL NR. 17747

Oficiul de Cadastru şi Publicitate Imobiliară ARGES
Biroul de Cadastru şi Publicitate Imobiliară Costesti

A. Partea I. Descrierea imobilului

TEREN Extravilan

Adresa: Jud. Arges

Nr. Crt	Nr cadastral Nr. topografic	Suprafaţa* (mp)	Observaţii / Referinţe
A1		7.300	Sector cadastral:67 Teren neimprejmuit;

B. Partea II. Proprietari şi acte

Inscrieri privitoare la dreptul de proprietate şi alte drepturi reale		Referinţe
/		
Act Notarial nr. 2733, din 12/11/2004 emis de BIN Grecu Carmen;		
B1	Intabulare, drept de PROPRIETATE, dobandit prin Iesire Din Indiviziune, cota actuala 1/1, cota initiala 1/1	A1
	1) **Dulea Viorica**	

C. Partea III. SARCINI .

Inscrieri privind dezmembramintele dreptului de proprietate, drepturi reale de garanţie şi sarcini	Referinţe
NU SUNT	

Neutilizabil în circuitul civil

Anexa Nr. 1 La Partea I

Teren

Nr cadastral	Suprafaţa (mp)*	Observaţii / Referinţe
	7.300	

* Suprafaţa este determinată in planul de proiecţie Stereo 70.

DETALII LINIARE IMOBIL



Date referitoare la teren

Crt	Categorie folosință	Intra vilan	Suprafaţa (mp)	Tarla	Parcelă	Nr. topo	Observaţii / Referinţe
1	arabil	NU	7.300	57	629	-	

Lungime Segmente
1) Valorile lungimilor segmentelor sunt obţinute din proiecţie în plan.

Punct început	X / Y	Punct sfârşit	X / Y	Lungime segment (** (m)
1	499.253,651 339.813,995	2	498.528,422 338.991,11	1096.858
2	498.528,422 338.991,11	3	498.529,636 338.989,981	1.658
3	498.529,636 338.989,981	4	498.533,958 338.985,961	5.903
4	498.533,958 338.985,961	5	499.049,729 339.571,183	780.067
5	499.049,729 339.571,183	6	499.196,158 339.744,083	226.574

Document care conține date cu caracter personal, protejat de prevederile Regulamentului (UE) nr. 679/2016 și Legii 190/2018

Punct început	X / Y	Punct sfârşit	X / Y	Lungime segment (** (m)
6	499.196,158 339.744,083	7	499.254,811 339.813,344	90.759
7	499.254,811 339.813,344	1	499.253,651 339.813,995	1.33

** Lungimile segmentelor sunt determinate în planul de proiecţie Stereo 70 şi sunt rotunjite la 1 milimetru.
*** Distanţa dintre puncte este formată din segmente cumulate ce sunt mai mici decât valoarea 1 milimetru.

Neutilizabil in circuitul civil

DATE DESPRE IMOBILUL NR. 17748

Oficiul de Cadastru şi Publicitate Imobiliară ARGES
Biroul de Cadastru şi Publicitate Imobiliară Costesti

A. Partea I. Descrierea imobilului

TEREN Extravilan

Adresa: Jud. Arges

Nr. Crt	Nr cadastral Nr. topografic	Suprafaţa* (mp)	Observaţii / Referinţe
A1		6.000	Sector cadastral:67 Teren neimprejmuit;

B. Partea II. Proprietari şi acte

Inscrieri privitoare la dreptul de proprietate şi alte drepturi reale		Referinţe
/		
Act Notarial nr. 290, din 11/07/2013 emis de BIN CARMEN GRECU;		
B1	Intabulare, drept de PROPRIETATE, dobandit prin Succesiune, cota actuala 1/3, cota initiala 1/3	A1
	1) **CRISTEA ȘTEFAN**	
B2	Intabulare, drept de PROPRIETATE, dobandit prin Succesiune, cota actuala 1/3, cota initiala 1/3	A1
	1) **CRISTEA AUREL**	
B3	Intabulare, drept de PROPRIETATE, dobandit prin Succesiune, cota actuala 1/3, cota initiala 1/3	A1
	1) **CRISTEA MARIAN**	

C. Partea III. SARCINI .

Inscrieri privind dezmembramintele dreptului de proprietate, drepturi reale de garanţie şi sarcini	Referinţe
NU SUNT	

Neutilizabil în circuitul civil

Anexa Nr. 1 La Partea I

Teren

Nr cadastral	Suprafaţa (mp)*	Observaţii / Referinţe
	6.000	

* Suprafaţa este determinată in planul de proiecţie Stereo 70.

DETALII LINIARE IMOBIL

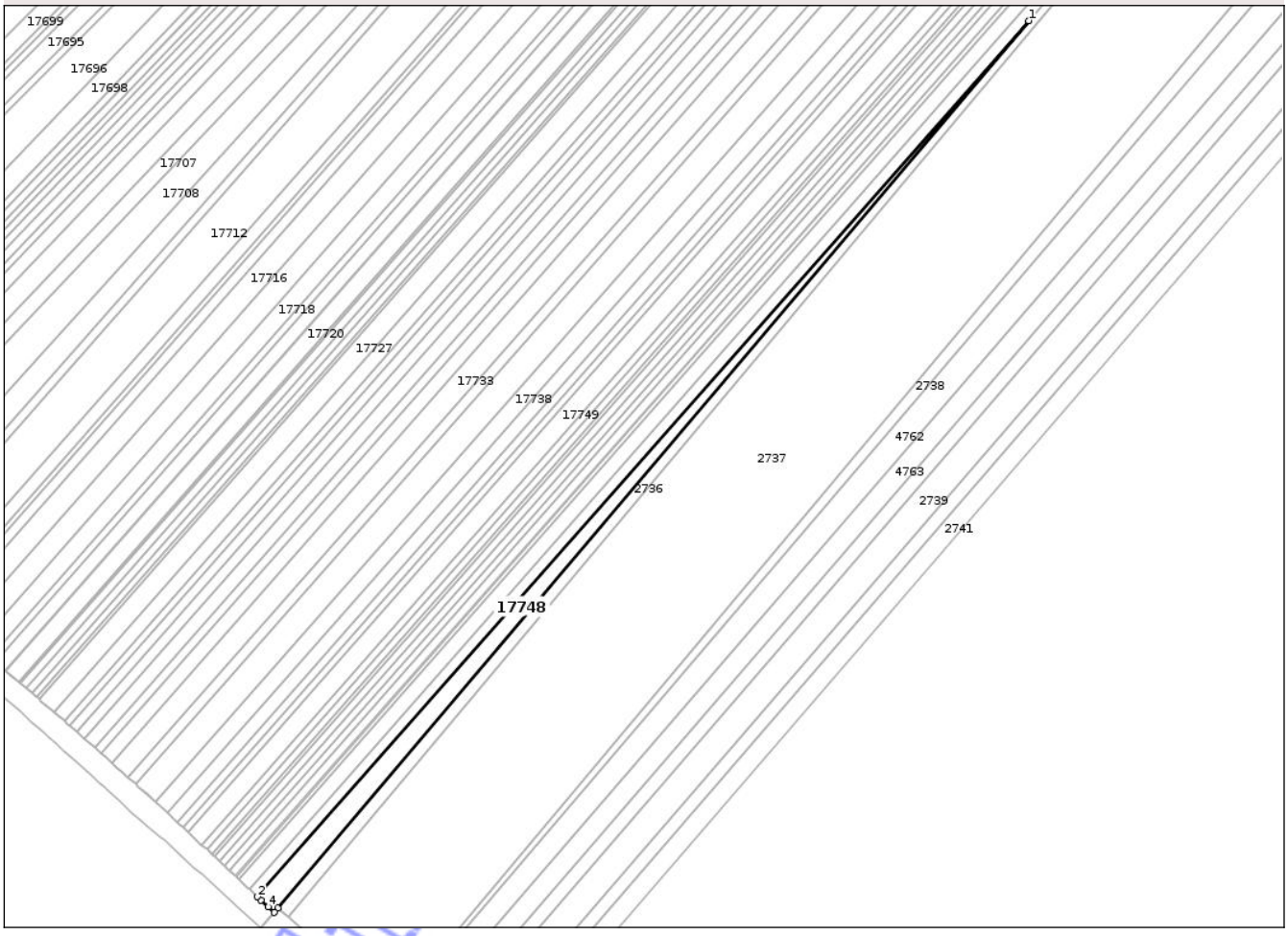

Date referitoare la teren

Crt	Categorie folosinţă	Intra vilan	Suprafaţa (mp)	Tarla	Parcelă	Nr. topo	Observaţii / Referinţe
1	arabil	NU	6.000	57	629	-	

Lungime Segmente
1) Valorile lungimilor segmentelor sunt obţinute din proiecţie în plan.

Punct început	X / Y	Punct sfârşit	X / Y	Lungime segment (** (m)
1	499.049,729 339.571,183	2	498.533,958 338.985,961	780.067
2	498.533,958 338.985,961	3	498.536,336 338.983,749	3.248
3	498.536,336 338.983,749	4	498.541,219 338.979,207	6.669
4	498.541,219 338.979,207	5	498.545,218 338.975,487	5.462
5	498.545,218 338.975,487	6	498.547,575 338.978,253	3.634

Document care conține date cu caracter personal, protejat de prevederile Regulamentului (UE) nr. 679/2016 și Legii 190/2018

Punct început	X / Y	Punct sfârşit	X / Y	Lungime segment (** (m)
6	498.547,575 338.978,253	1	499.049,729 339.571,183	776.997

** Lungimile segmentelor sunt determinate în planul de proiecţie Stereo 70 şi sunt rotunjite la 1 milimetru.
*** Distanţa dintre puncte este formată din segmente cumulate ce sunt mai mici decât valoarea 1 milimetru.

Neutilizabil in circuitul civil

DATE DESPRE IMOBILUL NR. 17749

Oficiul de Cadastru şi Publicitate Imobiliară ARGES
Biroul de Cadastru şi Publicitate Imobiliară Costesti

A. Partea I. Descrierea imobilului

TEREN Extravilan

Adresa: Jud. Arges

Nr. Crt	Nr cadastral Nr. topografic	Suprafaţa* (mp)	Observaţii / Referinţe
A1		14.100	Sector cadastral:67 Teren neimprejmuit;

B. Partea II. Proprietari şi acte

Inscrieri privitoare la dreptul de proprietate şi alte drepturi reale		Referinţe
/		
Act Administrativ nr. 59822, din 19/12/1994 emis de CJSDPAT ARGES;		
B1	Intabulare, drept de PROPRIETATE, dobandit prin Reconstituire, cota actuala 1/1, cota initiala 1/1	A1
	1) **GRIGORE M IOANA**	

C. Partea III. SARCINI .

Inscrieri privind dezmembramintele dreptului de proprietate, drepturi reale de garanţie şi sarcini	Referinţe
NU SUNT	

Neutilizabil în circuitul civil

Anexa Nr. 1 La Partea I

Teren

Nr cadastral	Suprafaţa (mp)*	Observaţii / Referinţe
	14.100	

* Suprafaţa este determinată in planul de proiecţie Stereo 70.

DETALII LINIARE IMOBIL



Date referitoare la teren

Crt	Categorie folosință	Intra vilan	Suprafaţa (mp)	Tarla	Parcelă	Nr. topo	Observaţii / Referinţe
1	arabil	NU	14.100	57	629	-	

Lungime Segmente
1) Valorile lungimilor segmentelor sunt obţinute din proiecţie în plan.

Punct început	X / Y	Punct sfârşit	X / Y	Lungime segment (** (m)
1	499.204,037 339.842,861	2	498.487,18 339.029,475	1084.196
2	498.487,18 339.029,475	3	498.487,591 339.029,093	0.561
3	498.487,591 339.029,093	4	498.491,517 339.025,441	5.362
4	498.491,517 339.025,441	5	498.494,17 339.022,973	3.623
5	498.494,17 339.022,973	6	498.496,694 339.020,625	3.447

Document care conține date cu caracter personal, protejat de prevederile Regulamentului (UE) nr. 679/2016 și Legii 190/2018

Punct început	X / Y	Punct sfârşit	X / Y	Lungime segment (** (m)
6	498.496,694 339.020,625	7	499.215,475 339.836,194	1087.106
7	499.215,475 339.836,194	8	499.215,365 339.836,255	0.126
8	499.215,365 339.836,255	9	499.213,064 339.837,521	2.626
9	499.213,064 339.837,521	10	499.208,951 339.839,784	4.694
10	499.208,951 339.839,784	11	499.204,833 339.842,049	4.7
11	499.204,833 339.842,049	12	499.204,721 339.842,111	0.128
12	499.204,721 339.842,111	1	499.204,037 339.842,861	1.015

**** Lungimile segmentelor sunt determinate în planul de proiecţie Stereo 70 şi sunt rotunjite la 1 milimetru.**
***** Distanţa dintre puncte este formată din segmente cumulate ce sunt mai mici decât valoarea 1 milimetru.**

Neutilizabil in circuitul civil

DATE DESPRE IMOBILUL NR. 17750

Oficiul de Cadastru şi Publicitate Imobiliară ARGES
Biroul de Cadastru şi Publicitate Imobiliară Costesti

A. Partea I. Descrierea imobilului

TEREN Extravilan

Adresa: Jud. Arges

Nr. Crt	Nr cadastral Nr. topografic	Suprafaţa* (mp)	Observaţii / Referinţe
A1	92230	10.000	Sector cadastral:67 Teren neimprejmuit;

B. Partea II. Proprietari şi acte

Inscrieri privitoare la dreptul de proprietate şi alte drepturi reale		Referinţe
38966 / 23/12/2025		
Act Notarial nr. 881, din 22/12/2025 emis de Mihailescu Oana Andreea;		
B1	Se infiinteaza cartea funciara 92230 a imobilului cu numarul cadastral 92230 / UAT Buzoești, rezultat din dezmembrarea imobilului cu numarul cadastral 92216 inscris in cartea funciara 92216;	A1
Act Notarial nr. 3, din 12/02/2025 emis de MIHAILESCU OANA ANDREEA (act administrativ nr 9154 din 07.10.2025, emis de PRIMARIA BUZOESTI;act notarial nr 70 din 31.01.2025, emis de MIHAILESCU OANA ANDREEA;act notarial nr 71 din 31.01.2025, emis de MIHAILESCU OANA ANDREEA);		
B3	Intabulare, drept de PROPRIETATE, bun propriu, dobandit prin Succesiune, cota actuala 1/2, cota initiala 1/2	A1
	1) **SOARE ECATERINA-CRISTINA**	
	OBSERVATII: pozitie transcrisa din CF 92216/Buzoești, inscrisa prin incheierea nr. 33129 din 28/10/2025;	
38982 / 23/12/2025		
Act Notarial nr. 882, din 22/12/2025 emis de Mihailescu Oana Andreea;		
B4	Intabulare, drept de PROPRIETATE, bun propriu, dobandit prin Iesire Din Indiviziune, cota actuala 1/2, cota initiala 1/2	A1
	1) **SOARE ECATERINA-CRISTINA**	

C. Partea III. SARCINI .

Inscrieri privind dezmembramintele dreptului de proprietate, drepturi reale de garanţie şi sarcini	Referinţe
NU SUNT	

Neutilizabil fără ștampilă

Anexa Nr. 1 La Partea I

Teren

Nr cadastral	Suprafaţa (mp)*	Observaţii / Referinţe
92230	10.000	

* Suprafaţa este determinată in planul de proiecţie Stereo 70.

DETALII LINIARE IMOBIL



Date referitoare la teren

Crt	Categorie folosință	Intra vilan	Suprafaţa (mp)	Tarla	Parcelă	Nr. topo	Observaţii / Referinţe
1	arabil	NU	10.000	57	629	-	

Lungime Segmente
1) Valorile lungimilor segmentelor sunt obţinute din proiecţie în plan.

Punct început	X / Y	Punct sfârşit	X / Y	Lungime segment (** (m)
1	499.149,595 339.921,305	2	498.418,196 339.091,421	1106.188
2	498.418,196 339.091,421	3	498.424,983 339.085,474	9.024
3	498.424,983 339.085,474	4	499.159,17 339.918,524	1110.407
4	499.159,17 339.918,524	1	499.149,595 339.921,305	9.971

**** Lungimile segmentelor sunt determinate în planul de proiecţie Stereo 70 şi sunt rotunjite la 1 milimetru.**

Document care conține date cu caracter personal, protejat de prevederile Regulamentului (UE) nr. 679/2016 și Legii 190/2018

***** Distanţa dintre puncte este formată din segmente cumulate ce sunt mai mici decât valoarea 1 milimetru.**

Neutilizabil in circuitul civil

DATE DESPRE IMOBILUL NR. 17751

Oficiul de Cadastru şi Publicitate Imobiliară ARGES
Biroul de Cadastru şi Publicitate Imobiliară Costesti

A. Partea I. Descrierea imobilului

TEREN Extravilan

Adresa: Jud. Arges

Nr. Crt	Nr cadastral Nr. topografic	Suprafaţa* (mp)	Observaţii / Referinţe
A1		5.000	Sector cadastral:67 Teren neimprejmuit;

B. Partea II. Proprietari şi acte

Inscrieri privitoare la dreptul de proprietate şi alte drepturi reale		Referinţe
/		
Act Notarial nr. 542, din 11/12/2020 emis de BIN DUMITRU SANDA MAGDALENA;		
B1	Intabulare, drept de PROPRIETATE, dobandit prin Iesire Din Indiviziune, cota actuala 1/1, cota initiala 1/1	A1
	1) **PĂUN LUCIAN**	

C. Partea III. SARCINI .

Inscrieri privind dezmembramintele dreptului de proprietate, drepturi reale de garanţie şi sarcini	Referinţe
NU SUNT	

Neutilizabil în circuitul civil

Anexa Nr. 1 La Partea I

Teren

Nr cadastral	Suprafaţa (mp)*	Observaţii / Referinţe
	5.000	

* Suprafaţa este determinată in planul de proiecţie Stereo 70.

DETALII LINIARE IMOBIL

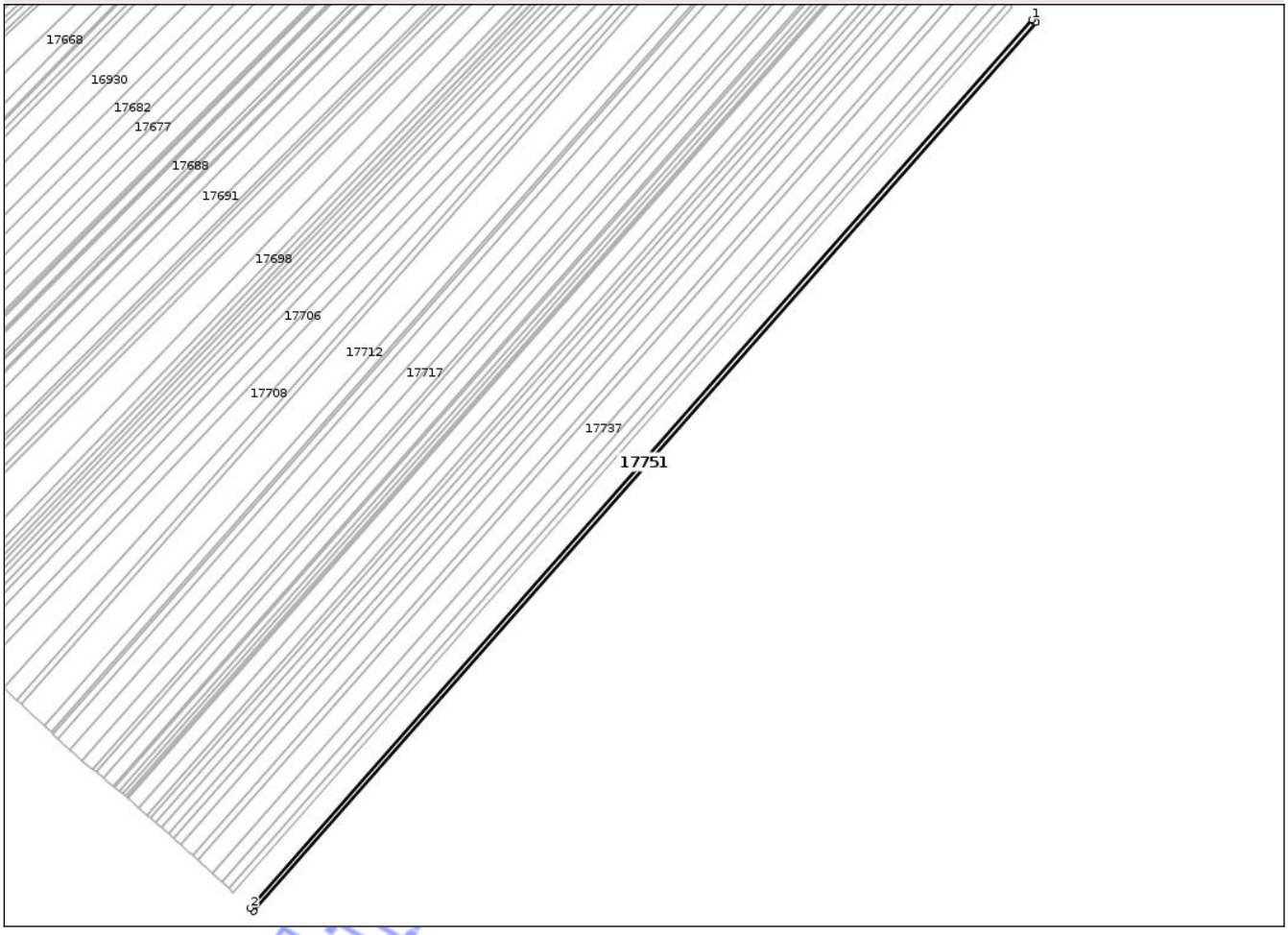

Date referitoare la teren

Crt	Categorie folosință	Intra vilan	Suprafaţa (mp)	Tarla	Parcelă	Nr. topo	Observaţii / Referinţe
1	arabil	NU	5.000	57	629	-	

Lungime Segmente
1) Valorile lungimilor segmentelor sunt obţinute din proiecţie în plan.

Punct început	X / Y	Punct sfârşit	X / Y	Lungime segment (** (m)
1	499.219,602 339.833,924	2	498.500,061 339.017,493	1088.255
2	498.500,061 339.017,493	3	498.503,425 339.014,364	4.594
3	498.503,425 339.014,364	4	499.223,637 339.831,557	1089.27
4	499.223,637 339.831,557	5	499.223,494 339.831,644	0.167
5	499.223,494 339.831,644	6	499.221,043 339.833,132	2.867

Document care conține date cu caracter personal, protejat de prevederile Regulamentului (UE) nr. 679/2016 și Legii 190/2018

Punct început	X / Y	Punct sfârşit	X / Y	Lungime segment (** (m)
6	499.221,043 339.833,132	1	499.219,602 339.833,924	1.644

** Lungimile segmentelor sunt determinate în planul de proiecţie Stereo 70 şi sunt rotunjite la 1 milimetru.
*** Distanţa dintre puncte este formată din segmente cumulate ce sunt mai mici decât valoarea 1 milimetru.

Neutilizabil in circuitul civil

DATE DESPRE IMOBILUL NR. 17752

Oficiul de Cadastru şi Publicitate Imobiliară ARGES
Biroul de Cadastru şi Publicitate Imobiliară Costesti

A. Partea I. Descrierea imobilului

TEREN Extravilan

Adresa: Jud. Arges

Nr. Crt	Nr cadastral Nr. topografic	Suprafaţa* (mp)	Observaţii / Referinţe
A1	92148	2.500	Sector cadastral:56 Teren neimprejmuit;

B. Partea II. Proprietari şi acte

Inscrieri privitoare la dreptul de proprietate şi alte drepturi reale		Referinţe
15759 / 10/06/2025		
Act Notarial nr. 464, din 29/10/2024 emis de BIN CARMEN GRECU (act administrativ nr 4455 din 26.05.2025, emis de PRIMARIA BUZOESTI;act administrativ nr 4454 din 26.05.2025, emis de PRIMARIA BUZOESTI);		
B2	Intabulare, drept de PROPRIETATE, bun propriu, dobandit prin Succesiune, cota actuala 1/2, cota initiala 1/2	A1
	1) **GHEORGHE CONSTANTIN**	
1607 / 21/01/2026		
Act Notarial nr. 85, din 20/01/2026 emis de Grecu Carmen;		
B3	Intabulare, drept de PROPRIETATE, bun propriu, dobandit prin Iesire Din Indiviziune, cota actuala 1/2, cota initiala 1/2	A1
	1) **GHEORGHE CONSTANTIN**	

C. Partea III. SARCINI .

Inscrieri privind dezmembramintele dreptului de proprietate, drepturi reale de garanţie şi sarcini	Referinţe
NU SUNT	

Neutilizabil în circuitul civil

Anexa Nr. 1 La Partea I

Teren

Nr cadastral	Suprafaţa (mp)*	Observaţii / Referinţe
92148	2.500	

* Suprafaţa este determinată in planul de proiecţie Stereo 70.

DETALII LINIARE IMOBIL



Date referitoare la teren

Crt	Categorie folosinţă	Intra vilan	Suprafaţa (mp)	Tarla	Parcelă	Nr. topo	Observaţii / Referinţe
1	arabil	NU	2.500	56	626	-	

Lungime Segmente

1) Valorile lungimilor segmentelor sunt obţinute din proiecţie în plan.

Punct început	X / Y	Punct sfârşit	X / Y	Lungime segment (** (m)
1	496.809,719 342.360,992	2	496.811,447 342.353,653	7.54
2	496.811,447 342.353,653	3	497.111,589 342.529,157	347.688
3	497.111,589 342.529,157	4	497.108,358 342.535,618	7.224
4	497.108,358 342.535,618	1	496.809,719 342.360,992	345.947

**** Lungimile segmentelor sunt determinate în planul de proiecţie Stereo 70 şi sunt rotunjite la 1 milimetru.**

Document care conține date cu caracter personal, protejat de prevederile Regulamentului (UE) nr. 679/2016 și Legii 190/2018

***** Distanţa dintre puncte este formată din segmente cumulate ce sunt mai mici decât valoarea 1 milimetru.**

Neutilizabil in circuitul civil

DATE DESPRE IMOBILUL NR. 17753

Oficiul de Cadastru şi Publicitate Imobiliară ARGES
Biroul de Cadastru şi Publicitate Imobiliară Costesti

A. Partea I. Descrierea imobilului

TEREN Extravilan

Adresa: Jud. Arges

Nr. Crt	Nr cadastral Nr. topografic	Suprafaţa* (mp)	Observaţii / Referinţe
A1	92159	5.000	Sector cadastral:56 Teren neimprejmuit;

B. Partea II. Proprietari şi acte

Inscrieri privitoare la dreptul de proprietate şi alte drepturi reale		Referinţe
15758 / 10/06/2025		
Act Notarial nr. 464, din 29/10/2024 emis de BIN CARMEN GRECU (act administrativ nr 4457 din 26.05.2025, emis de PRIMARIA BUZOESTI;act administrativ nr 4456 din 26.05.2025, emis de PRIMARIA BUZOESTI);		
B2	Intabulare, drept de PROPRIETATE, bun propriu, dobandit prin Succesiune, cota actuala 1/2, cota initiala 1/2	A1
	1) **GHEORGHE CONSTANTIN**	
1606 / 21/01/2026		
Act Notarial nr. 85, din 20/01/2026 emis de Grecu Carmen;		
B3	Intabulare, drept de PROPRIETATE, bun propriu, dobandit prin Iesire Din Indiviziune, cota actuala 1/2, cota initiala 1/2	A1
	1) **GHEORGHE CONSTANTIN**	

C. Partea III. SARCINI .

Inscrieri privind dezmembramintele dreptului de proprietate, drepturi reale de garanţie şi sarcini	Referinţe
NU SUNT	

Neutilizabil în circuitul civil

Anexa Nr. 1 La Partea I

Teren

Nr cadastral	Suprafaţa (mp)*	Observaţii / Referinţe
92159	5.000	

* Suprafaţa este determinată in planul de proiecţie Stereo 70.

DETALII LINIARE IMOBIL

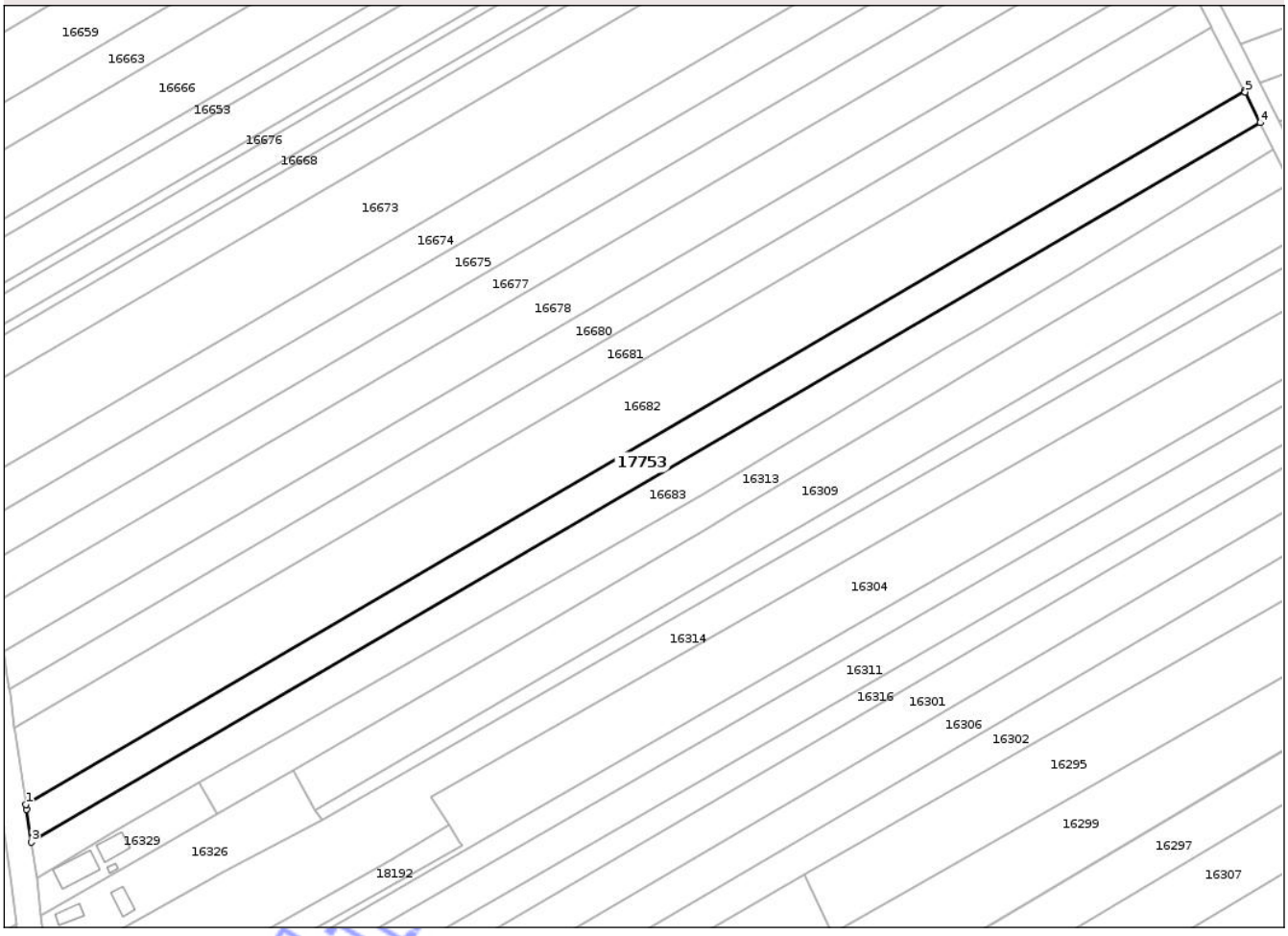

Date referitoare la teren

Crt	Categorie folosință	Intra vilan	Suprafaţa (mp)	Tarla	Parcelă	Nr. topo	Observaţii / Referinţe
1	arabil	NU	5.000	56	626	-	

Lungime Segmente
1) Valorile lungimilor segmentelor sunt obţinute din proiecţie în plan.

Punct început	X / Y	Punct sfârşit	X / Y	Lungime segment (** (m)
1	496.902,239 341.959,715	2	496.902,453 341.958,262	1.469
2	496.902,453 341.958,262	3	496.904,008 341.947,833	10.544
3	496.904,008 341.947,833	4	497.292,682 342.175,105	450.244
4	497.292,682 342.175,105	5	497.287,945 342.184,827	10.815
5	497.287,945 342.184,827	6	497.287,774 342.185,151	0.366

Document care conține date cu caracter personal, protejat de prevederile Regulamentului (UE) nr. 679/2016 și Legii 190/2018

Punct început	X / Y	Punct sfârşit	X / Y	Lungime segment (** (m)
6	497.287,774 342.185,151	1	496.902,239 341.959,715	446.608

** Lungimile segmentelor sunt determinate în planul de proiecţie Stereo 70 şi sunt rotunjite la 1 milimetru.
*** Distanţa dintre puncte este formată din segmente cumulate ce sunt mai mici decât valoarea 1 milimetru.

Neutilizabil in circuitul civil

DATE DESPRE IMOBILUL NR. 17754

Oficiul de Cadastru şi Publicitate Imobiliară ARGES
Biroul de Cadastru şi Publicitate Imobiliară Costesti

A. Partea I. Descrierea imobilului

TEREN Necunoscut

Adresa: Loc. Cornatel, Jud. Arges

Nr. Crt	Nr cadastral Nr. topografic	Suprafaţa* (mp)	Observaţii / Referinţe
A1	91785	3.500	Sector cadastral:55 Teren neimprejmuit;

B. Partea II. Proprietari şi acte

Inscrieri privitoare la dreptul de proprietate şi alte drepturi reale		Referinţe
16174 / 11/06/2024		
Act Notarial nr. 959, din 03/06/2024 emis de Grecu Carmen;		
B2	Intabulare, drept de PROPRIETATE, bun propriu, dobandit prin Conventie, cota actuala 1/1, cota initiala 1/1	A1
	1) **DIN CORNEL**, necăsătorit	

C. Partea III. SARCINI .

Inscrieri privind dezmembramintele dreptului de proprietate, drepturi reale de garanţie şi sarcini	Referinţe
NU SUNT	

Neutilizabil în circuitul civil

Anexa Nr. 1 La Partea I

Teren

Nr cadastral	Suprafaţa (mp)*	Observaţii / Referinţe
91785	3.500	

* Suprafaţa este determinată in planul de proiecţie Stereo 70.

DETALII LINIARE IMOBIL

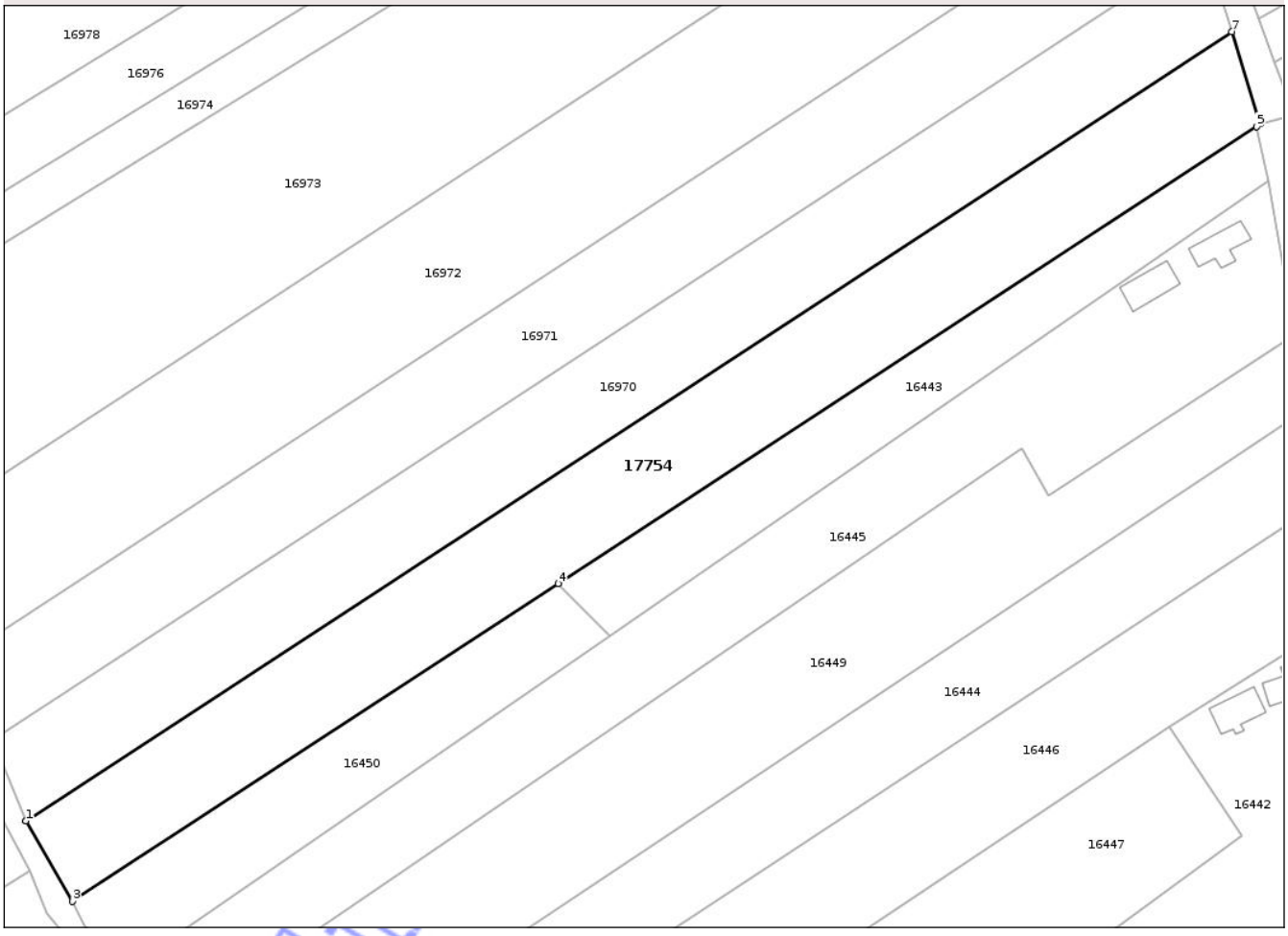

Date referitoare la teren

Crt	Categorie folosință	Intra vilan	Suprafaţa (mp)	Tarla	Parcelă	Nr. topo	Observaţii / Referinţe
1	arabil	DA	1.592	6,35	222	-	
2	arabil	NU	1.908	6,35	462	-	

Lungime Segmente
1) Valorile lungimilor segmentelor sunt obţinute din proiecţie în plan.

Punct început	X / Y	Punct sfârşit	X / Y	Lungime segment (** (m)
1	495.801,839 342.681,866	2	495.801,846 342.681,849	0.018
2	495.801,846 342.681,849	3	495.809,379 342.668,812	15.057
3	495.809,379 342.668,812	4	495.888,345 342.720,407	94.327
4	495.888,345 342.720,407	5	496.001,91 342.794,617	135.662

Document care conține date cu caracter personal, protejat de prevederile Regulamentului (UE) nr. 679/2016 și Legii 190/2018

Punct început	X / Y	Punct sfârşit	X / Y	Lungime segment (** (m)
5	496.001,91 342.794,617	6	496.002,537 342.795,027	0.749
6	496.002,537 342.795,027	7	495.997,908 342.809,989	15.662
7	495.997,908 342.809,989	1	495.801,839 342.681,866	234.219

** Lungimile segmentelor sunt determinate în planul de proiecţie Stereo 70 şi sunt rotunjite la 1 milimetru.
*** Distanţa dintre puncte este formată din segmente cumulate ce sunt mai mici decât valoarea 1 milimetru.

Neutilizabil in circuitul civil

DATE DESPRE IMOBILUL NR. 17755

Oficiul de Cadastru şi Publicitate Imobiliară ARGES
Biroul de Cadastru şi Publicitate Imobiliară Costesti

A. Partea I. Descrierea imobilului

TEREN Intravilan

Adresa: Loc. Tomsanca, Jud. Arges

Nr. Crt	Nr cadastral Nr. topografic	Suprafaţa* (mp)	Observaţii / Referinţe
A1		1.556	Sector cadastral:55 Teren imprejmuit;

B. Partea II. Proprietari şi acte

Inscrieri privitoare la dreptul de proprietate şi alte drepturi reale		Referinţe
/		
Act Administrativ nr. Adeverinta nr. 8595, din 19/09/2025 emis de PRIMĂRIA COMUNEI BUZOEȘTI;		
B1	Inscrierea posesiei, drept de PROPRIETATE, dobandit prin Lege, cota actuala 1/1, cota initiala 1/1	A1
	1) **NEIDENTIFICAT NEIDENTIFICAT**, CIF:0000000000000	
Act Normativ nr. 7, din 13/03/1996 emis de PARLAMENTUL ROMANIEI (art. 13);		
B2	Se noteaza mentiunea de proprietar neidentificat.	A1

C. Partea III. SARCINI .

Inscrieri privind dezmembramintele dreptului de proprietate, drepturi reale de garanţie şi sarcini	Referinţe
NU SUNT	

Neutilizabil în circuitul civil

Anexa Nr. 1 La Partea I

Teren

Nr cadastral	Suprafaţa (mp)*	Observaţii / Referinţe
	1.556	

* Suprafaţa este determinată in planul de proiecţie Stereo 70.

DETALII LINIARE IMOBIL



Date referitoare la teren

Crt	Categorie folosință	Intra vilan	Suprafaţa (mp)	Tarla	Parcelă	Nr. topo	Observaţii / Referinţe
1	drum	DA	1.556	-	847	-	DE 847

Lungime Segmente

1) Valorile lungimilor segmentelor sunt obţinute din proiecţie în plan.

Punct început	X / Y	Punct sfârşit	X / Y	Lungime segment (** (m)
1	495.084,751 343.154,711	2	495.090,876 343.150,411	7.484
2	495.090,876 343.150,411	3	495.104,734 343.163,597	19.129
3	495.104,734 343.163,597	4	495.121,742 343.179,626	23.371
4	495.121,742 343.179,626	5	495.131,993 343.190,936	15.264
5	495.131,993 343.190,936	6	495.153,939 343.212,656	30.877

Document care conține date cu caracter personal, protejat de prevederile Regulamentului (UE) nr. 679/2016 și Legii 190/2018

Punct început	X / Y	Punct sfârşit	X / Y	Lungime segment (** (m)
6	495.153,939 343.212,656	7	495.170,763 343.228,018	22.782
7	495.170,763 343.228,018	8	495.185,957 343.240,398	19.599
8	495.185,957 343.240,398	9	495.186,277 343.240,646	0.405
9	495.186,277 343.240,646	10	495.193,666 343.246,362	9.342
10	495.193,666 343.246,362	11	495.195,635 343.247,488	2.268
11	495.195,635 343.247,488	12	495.208,634 343.255,422	15.229
12	495.208,634 343.255,422	13	495.219,156 343.261,724	12.265
13	495.219,156 343.261,724	14	495.217,377 343.273,765	12.172
14	495.217,377 343.273,765	15	495.194,439 343.257,882	27.9
15	495.194,439 343.257,882	16	495.170,893 343.241,578	28.64
16	495.170,893 343.241,578	17	495.148,654 343.219,34	31.45
17	495.148,654 343.219,34	18	495.137,841 343.208,528	15.291
18	495.137,841 343.208,528	19	495.109,018 343.179,178	41.136
19	495.109,018 343.179,178	20	495.103,747 343.173,811	7.523
20	495.103,747 343.173,811	1	495.084,751 343.154,711	26.938

**** Lungimile segmentelor sunt determinate în planul de proiecţie Stereo 70 şi sunt rotunjite la 1 milimetru.**
***** Distanţa dintre puncte este formată din segmente cumulate ce sunt mai mici decât valoarea 1 milimetru.**

Neutilizabil în circuitul civil

DATE DESPRE IMOBILUL NR. 17756

Oficiul de Cadastru şi Publicitate Imobiliară ARGES
Biroul de Cadastru şi Publicitate Imobiliară Costesti

A. Partea I. Descrierea imobilului

TEREN Intravilan

Adresa: Loc. Cornatel, Nr. FN, Jud. Arges, Strada Lalelei 2

Nr. Crt	Nr cadastral Nr. topografic	Suprafaţa* (mp)	Observaţii / Referinţe
A1	91507	Din acte: 294 Masurata: 318	Sector cadastral:55 Teren imprejmuit;

B. Partea II. Proprietari şi acte

Inscrieri privitoare la dreptul de proprietate şi alte drepturi reale		Referinţe
25053 / 17/11/2022		
Act Administrativ nr. 447, din 16/05/2002 emis de GUVERNUL ROMANIEI, anexa nr. 27-Inventarul (bunurilor care apartin domeniului public al comunei Buzoesti. act administrativ nr 10376 din 08.11.2022, emis de PRIMARIA COMUNEI BUZOESTI;act administrativ nr 27 din 03.09.1999, emis de CONSILIUL LOCAL AL COMUNEI BUZOESTI;act administrativ nr 10376 din 08.11.2022, emis de PRIMARIA COMUNEI BUZOESTI);		
B1	Intabulare, drept de PROPRIETATE, dobandit prin Lege, cota actuala 1/1, cota initiala 1/1	A1
	1) **COMUNA BUZOESTI**, CIF:4318288, -DOMENIUL PUBLIC	

C. Partea III. SARCINI .

Inscrieri privind dezmembramintele dreptului de proprietate, drepturi reale de garanţie şi sarcini	Referinţe
NU SUNT	

Neutilizabil în circuitul civil

Anexa Nr. 1 La Partea I

Teren

Nr cadastral	Suprafaţa (mp)*	Observaţii / Referinţe
91507	Din acte: 294 Masurata: 318	

* Suprafaţa este determinată in planul de proiecţie Stereo 70.

DETALII LINIARE IMOBIL

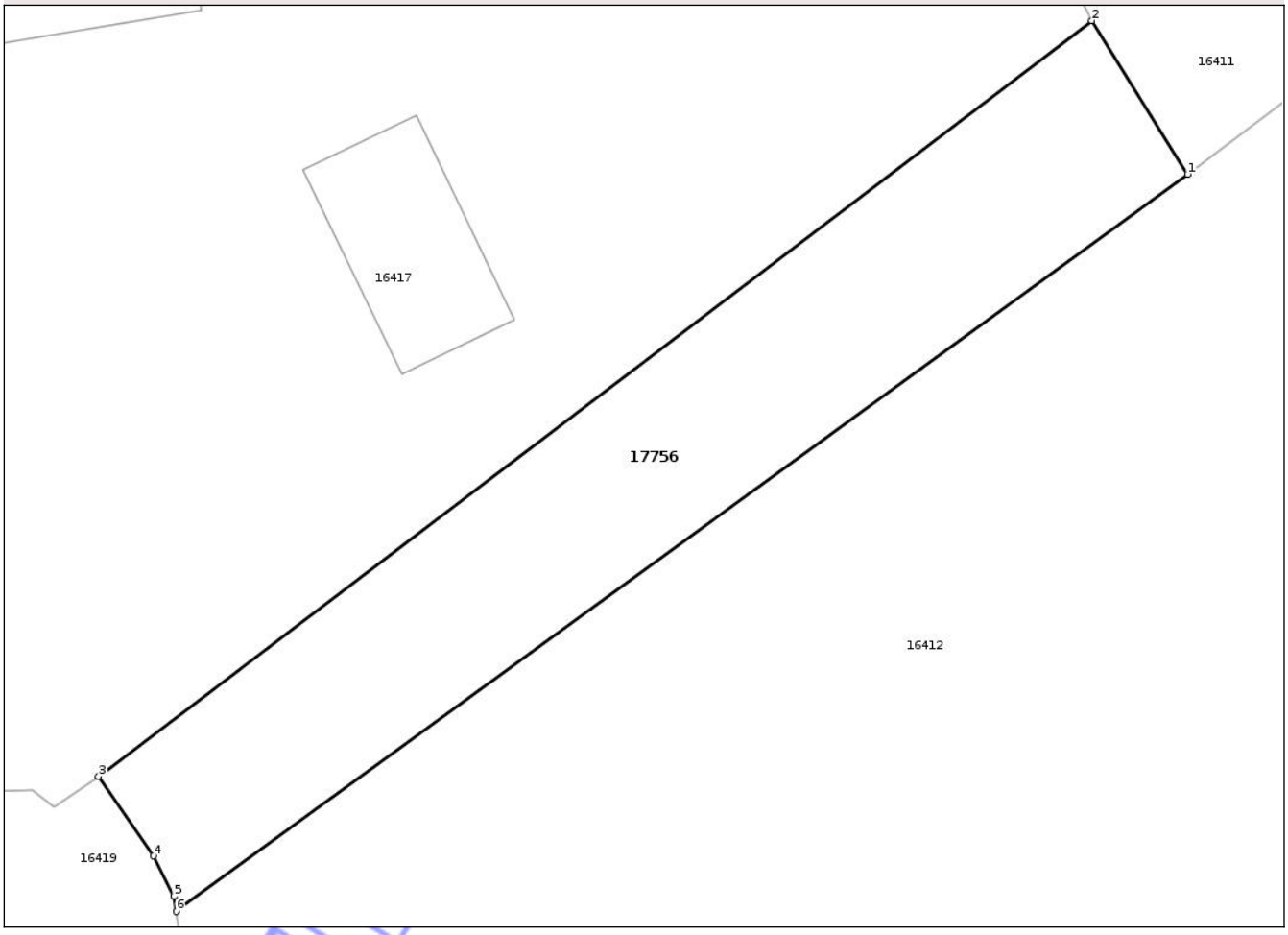

Date referitoare la teren

Crt	Categorie folosinţă	Intra vilan	Suprafaţa (mp)	Tarla	Parcelă	Nr. topo	Observaţii / Referinţe
1	drum	DA	318	8	-	-	

Lungime Segmente
1) Valorile lungimilor segmentelor sunt obţinute din proiecţie în plan.

Punct început	X / Y	Punct sfârşit	X / Y	Lungime segment (** (m)
1	496.253,46 342.821,6	2	496.249,72 342.827,59	7.062
2	496.249,72 342.827,59	3	496.210,97 342.798,11	48.689
3	496.210,97 342.798,11	4	496.213,1 342.795,01	3.761
4	496.213,1 342.795,01	5	496.213,91 342.793,43	1.776
5	496.213,91 342.793,43	6	496.213,999 342.792,845	0.592

Document care conține date cu caracter personal, protejat de prevederile Regulamentului (UE) nr. 679/2016 și Legii 190/2018

Punct început	X / Y	Punct sfârşit	X / Y	Lungime segment (** (m)
6	496.213,999 342.792,845	1	496.253,46 342.821,6	48.826

** Lungimile segmentelor sunt determinate în planul de proiecţie Stereo 70 şi sunt rotunjite la 1 milimetru.
*** Distanţa dintre puncte este formată din segmente cumulate ce sunt mai mici decât valoarea 1 milimetru.

Neutilizabil in circuitul civil

DATE DESPRE IMOBILUL NR. 17757

Oficiul de Cadastru şi Publicitate Imobiliară ARGES
Biroul de Cadastru şi Publicitate Imobiliară Costesti

A. Partea I. Descrierea imobilului

TEREN Intravilan

Adresa: Loc. Cornatel, Nr. FN, Jud. Arges, Strada Lalelei 1

Nr. Crt	Nr cadastral Nr. topografic	Suprafaţa* (mp)	Observaţii / Referinţe
A1	91505	Din acte: 1.225 Masurata: 1.410	Sector cadastral:55 Teren imprejmuit;

B. Partea II. Proprietari şi acte

Inscrieri privitoare la dreptul de proprietate şi alte drepturi reale		Referinţe
25040 / 17/11/2022		
Act Administrativ nr. 447, din 16/05/2002 emis de GUVERNUL ROMANIEI, anexa nr. 27-Inventarul (bunurilor care apartin domeniului public al comunei Buzoesti. act administrativ nr 10375 din 08.11.2022, emis de PRIMARIA COMUNEI BUZOESTI;act administrativ nr 27 din 03.09.1999, emis de CONSILIUL LOCAL AL COMUNEI BUZOESTI;act administrativ nr 10375 din 08.11.2022, emis de PRIMARIA COMUNEI BUZOESTI);		
B1	Intabulare, drept de PROPRIETATE, dobandit prin Lege, cota actuala 1/1, cota initiala 1/1	A1
	1) **COMUNA BUZOESTI**, CIF:4318288, -DOMENIUL PUBLIC	

C. Partea III. SARCINI .

Inscrieri privind dezmembramintele dreptului de proprietate, drepturi reale de garanţie şi sarcini	Referinţe
NU SUNT	

Neutilizabil în circuitul civil

Anexa Nr. 1 La Partea I

Teren

Nr cadastral	Suprafaţa (mp)*	Observaţii / Referinţe
91505	Din acte: 1.225 Masurata: 1.410	

* Suprafaţa este determinată in planul de proiecţie Stereo 70.

DETALII LINIARE IMOBIL

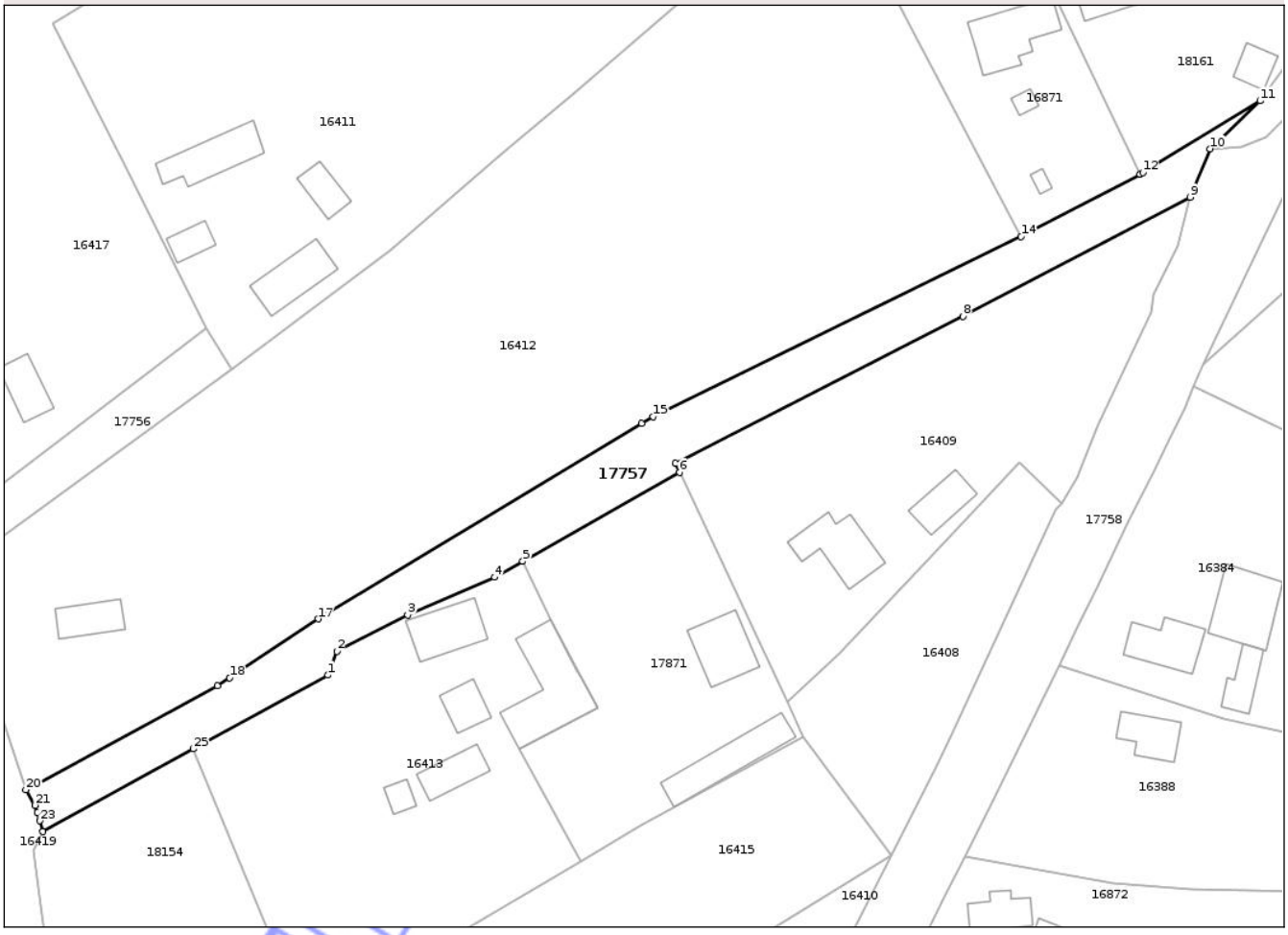

Date referitoare la teren

Crt	Categorie folosinţă	Intra vilan	Suprafaţa (mp)	Tarla	Parcelă	Nr. topo	Observaţii / Referinţe
1	drum	DA	1.410	-	-	-	

Lungime Segmente

1) Valorile lungimilor segmentelor sunt obţinute din proiecţie în plan.

Punct început	X / Y	Punct sfârşit	X / Y	Lungime segment (** (m)
1	496.267,64 342.776,456	2	496.268,962 342.779,964	3.749
3	496.279,423 342.785,374	4	496.292,262 342.790,931	13.99
5	496.296,407 342.793,279	6	496.319,563 342.806,393	26.612
7	496.318,96 342.807,697	8	496.361,396 342.829,439	47.682
9	496.394,922 342.847,022	10	496.397,912 342.854,149	7.729

Punct început	X / Y	Punct sfârşit	X / Y	Lungime segment (** (m)
2	496.268,962 342.779,964	3	496.279,423 342.785,374	11.777
4	496.292,262 342.790,931	5	496.296,407 342.793,279	4.764
6	496.319,563 342.806,393	7	496.318,96 342.807,697	1.437
8	496.361,396 342.829,439	9	496.394,922 342.847,022	37.857
10	496.397,912 342.854,149	11	496.405,299 342.861,251	10.247

Document care conține date cu caracter personal, protejat de prevederile Regulamentului (UE) nr. 679/2016 și Legii 190/2018

Punct început	X / Y	Punct sfârşit	X / Y	Lungime segment (** (m)
11	496.405,299 342.861,251	12	496.387,953 342.850,639	20.335
13	496.387,515 342.850,41	14	496.369,976 342.841,232	19.795
15	496.315,672 342.814,641	16	496.313,947 342.813,6	2.015
17	496.266,196 342.784,776	18	496.253,124 342.776,057	15.713
19	496.251,346 342.774,871	20	496.223,05 342.759,53	32.187
21	496.224,398 342.757,254	22	496.224,745 342.756,175	1.133
23	496.225,13 342.754,96	24	496.225,54 342.753,41	1.603
25	496.247,764 342.765,575	1	496.267,64 342.776,456	22.659

Punct început	X / Y	Punct sfârşit	X / Y	Lungime segment (** (m)
12	496.387,953 342.850,639	13	496.387,515 342.850,41	0.494
14	496.369,976 342.841,232	15	496.315,672 342.814,641	60.465
16	496.313,947 342.813,6	17	496.266,196 342.784,776	55.776
18	496.253,124 342.776,057	19	496.251,346 342.774,871	2.137
20	496.223,05 342.759,53	21	496.224,398 342.757,254	2.645
22	496.224,745 342.756,175	23	496.225,13 342.754,96	1.275
24	496.225,54 342.753,41	25	496.247,764 342.765,575	25.336

**** Lungimile segmentelor sunt determinate în planul de proiecţie Stereo 70 şi sunt rotunjite la 1 milimetru.**
***** Distanţa dintre puncte este formată din segmente cumulate ce sunt mai mici decât valoarea 1 milimetru.**

Neutilizabil in circuitul civil

DATE DESPRE IMOBILUL NR. 17758

Oficiul de Cadastru şi Publicitate Imobiliară ARGES
Biroul de Cadastru şi Publicitate Imobiliară Costesti

A. Partea I. Descrierea imobilului

TEREN Necunoscut

Adresa: Loc. Cornatel, Jud. Arges

Nr. Crt	Nr cadastral Nr. topografic	Suprafaţa* (mp)	Observaţii / Referinţe
A1	91293	Din acte: 2.675 Masurata: 2.711	Sector cadastral:0 Teren imprejmuit;

B. Partea II. Proprietari şi acte

Inscrieri privitoare la dreptul de proprietate şi alte drepturi reale		Referinţe
4360 / 01/03/2022		
Act Administrativ nr. 447, din 16/05/2002 emis de GUVERNUL ROMANIEI, anexa nr. 27-Inventarul (bunurilor care apartin domeniului public al comunei Buzoesti. act administrativ nr 1453 din 14.02.2022, emis de PRIMARIA BUZOESTI;act administrativ nr 1453 din 14.02.2022, emis de PRIMARIA BUZOESTI;act administrativ nr 27 din 30.08.1999, emis de CONSILIUL LOCAL AL COMUNEI BUZOESTI);		
B1	Intabulare, drept de PROPRIETATE, dobandit prin Lege, cota actuala 1/1, cota initiala 1/1	A1
	1) **COMUNA BUZOESTI**, CIF:4318288, -DOMENIUL PUBLIC	

C. Partea III. SARCINI .

Inscrieri privind dezmembramintele dreptului de proprietate, drepturi reale de garanţie şi sarcini	Referinţe
NU SUNT	

Neutilizabil în circuitul civil

Anexa Nr. 1 La Partea I

Teren

Nr cadastral	Suprafaţa (mp)*	Observaţii / Referinţe
91293	Din acte: 2.675 Masurata: 2.711	

* Suprafaţa este determinată in planul de proiecţie Stereo 70.

DETALII LINIARE IMOBIL

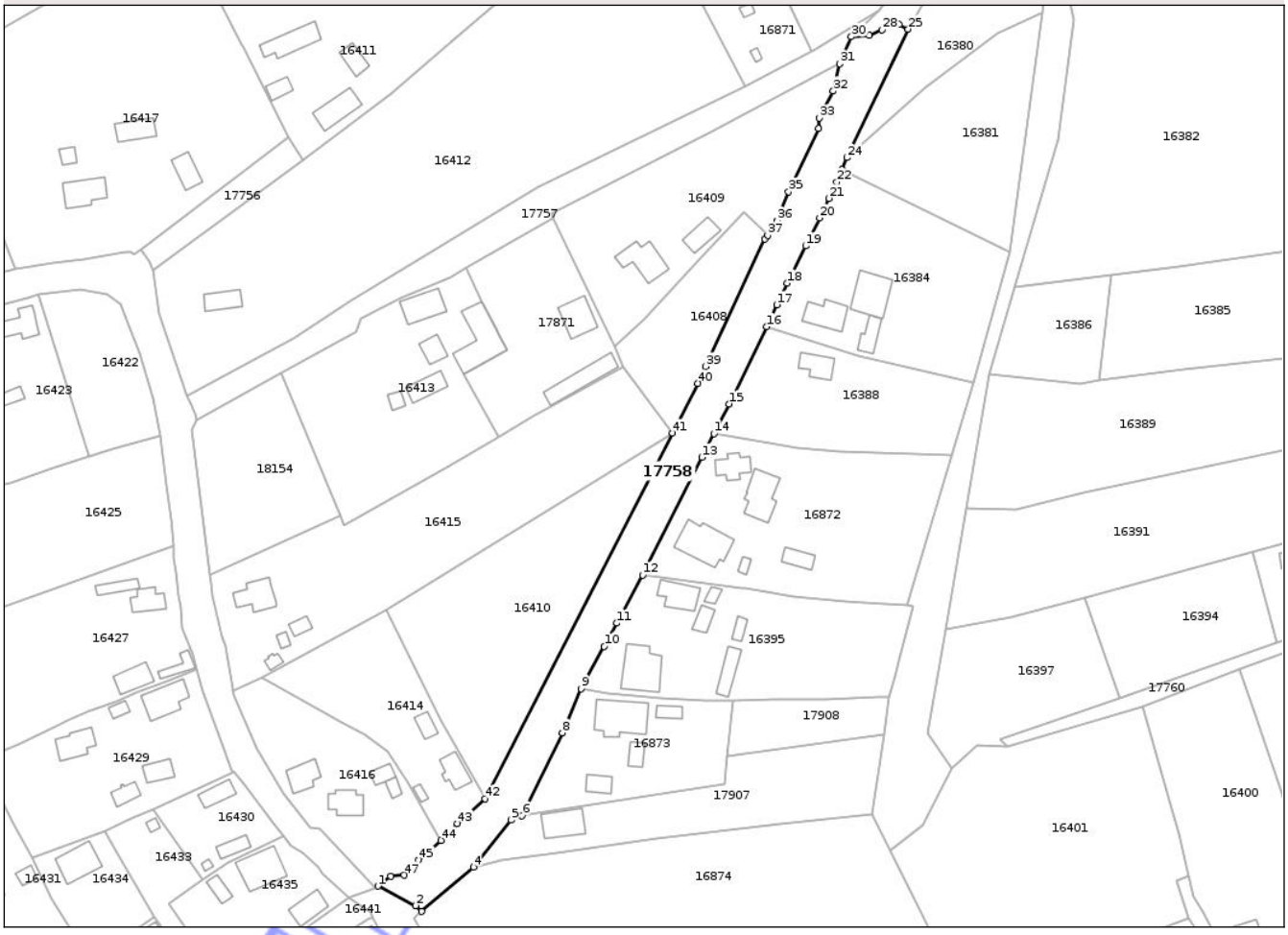

Date referitoare la teren

Crt	Categorie folosinţă	Intra vilan	Suprafaţa (mp)	Tarla	Parcelă	Nr. topo	Observaţii / Referinţe
1	drum	DA	798	-	-	-	drum carosabil
2	drum	NU	1.054	-	-	-	spatiu aferent drumului
3	drum	DA	859	-	-	-	spatiu aferent drumului

Lungime Segmente

1) Valorile lungimilor segmentelor sunt obţinute din proiecţie în plan.

Punct început	X / Y	Punct sfârşit	X / Y	Lungime segment
1	496.273,318 342.630,669	2	496.283,3 342.625,5	11.241
4	496.298,451 342.635,649	5	496.308,336 342.648,013	15.83
7	496.311,848 342.650,194	8	496.321,799 342.671,042	23.101
10	496.332,868 342.693,731	11	496.336,23 342.699,868	6.998

Punct început	X / Y	Punct sfârşit	X / Y	Lungime segment
2	496.283,3 342.625,5	3	496.284,827 342.624,013	2.131
5	496.308,336 342.648,013	6	496.311,264 342.649,254	3.18
8	496.321,799 342.671,042	9	496.326,758 342.682,636	12.61
11	496.336,23 342.699,868	12	496.342,949 342.712,506	14.313

Punct început	X / Y	Punct sfârşit	X / Y	Lungime segment
3	496.284,827 342.624,013	4	496.298,451 342.635,649	17.917
6	496.311,264 342.649,254	7	496.311,848 342.650,194	1.107
9	496.326,758 342.682,636	10	496.332,868 342.693,731	12.666
12	496.342,949 342.712,506	13	496.358,536 342.743,482	34.677

Document care conține date cu caracter personal, protejat de prevederile Regulamentului (UE) nr. 679/2016 și Legii 190/2018

Punct început	X / Y	Punct sfârşit	X / Y	Lungime segment
13	496.358,536 342.743,482	14	496.361,721 342.749,758	7.038
16	496.375,693 342.777,852	17	496.378,327 342.783,66	6.377
19	496.385,894 342.799,107	20	496.389,57 342.806,5	8.256
22	496.394,123 342.815,848	23	496.395,497 342.819,16	3.586
25	496.412,893 342.856,144	26	496.410,5 342.857,35	2.68
28	496.406,07 342.855,93	29	496.402,623 342.854,522	3.723
31	496.394,922 342.847,022	32	496.393,192 342.839,893	7.336
34	496.389,234 342.830,009	35	496.381,397 342.813,394	18.371
37	496.375,914 342.801,86	38	496.375,094 342.800,983	1.201
40	496.357,526 342.762,965	41	496.350,851 342.749,905	14.667
43	496.294,237 342.647,159	44	496.289,848 342.642,717	6.245
46	496.282,672 342.636,019	47	496.280,229 342.633,548	3.475
14	496.361,721 342.749,758	15	496.365,686 342.757,533	8.728
17	496.378,327 342.783,66	18	496.381,105 342.789,3	6.287
20	496.389,57 342.806,5	21	496.392,034 342.811,608	5.671
23	496.395,497 342.819,16	24	496.396,822 342.822,34	3.445
26	496.410,5 342.857,35	27	496.408,603 342.858,374	2.156
29	496.402,623 342.854,522	30	496.397,912 342.854,149	4.726
32	496.393,192 342.839,893	33	496.389,519 342.832,722	8.057
35	496.381,397 342.813,394	36	496.378,332 342.805,761	8.225
38	496.375,094 342.800,983	39	496.359,527 342.767,417	37.0
41	496.350,851 342.749,905	42	496.301,468 342.653,636	108.196
44	496.289,848 342.642,717	45	496.284,026 342.637,562	7.776
47	496.280,229 342.633,548	48	496.276,656 342.633,255	3.585
15	496.365,686 342.757,533	16	496.375,693 342.777,852	22.65
18	496.381,105 342.789,3	19	496.385,894 342.799,107	10.914
21	496.392,034 342.811,608	22	496.394,123 342.815,848	4.727
24	496.396,822 342.822,34	25	496.412,893 342.856,144	37.43
27	496.408,603 342.858,374	28	496.406,07 342.855,93	3.52
30	496.397,912 342.854,149	31	496.394,922 342.847,022	7.729
33	496.389,519 342.832,722	34	496.389,234 342.830,009	2.728
36	496.378,332 342.805,761	37	496.375,914 342.801,86	4.59
39	496.359,527 342.767,417	40	496.357,526 342.762,965	4.881
42	496.301,468 342.653,636	43	496.294,237 342.647,159	9.708
45	496.284,026 342.637,562	46	496.282,672 342.636,019	2.053
48	496.276,656 342.633,255	1	496.273,318 342.630,669	4.223

**** Lungimile segmentelor sunt determinate în planul de proiecţie Stereo 70 şi sunt rotunjite la 1 milimetru.**
***** Distanţa dintre puncte este formată din segmente cumulate ce sunt mai mici decât valoarea 1 milimetru.**

Neutilizabil în circuitul civil

DATE DESPRE IMOBILUL NR. 17759

Oficiul de Cadastru şi Publicitate Imobiliară ARGES
Biroul de Cadastru şi Publicitate Imobiliară Costesti

A. Partea I. Descrierea imobilului

TEREN Intravilan

Adresa: Loc. Cornatel, Jud. Arges

Nr. Crt	Nr cadastral Nr. topografic	Suprafaţa* (mp)	Observaţii / Referinţe
A1	91250	Din acte: 1.600 Masurata: 1.949	Sector cadastral:55 Teren imprejmuit;

Construcţii

Crt	Nr cadastral Nr. topografic	Adresa	Observaţii / Referinţe
A1.1	91250-C1	Loc. Cornatel, Jud. Arges	Nr. niveluri:2; S. construita la sol:77 mp; S. construita desfasurata:154 mp; Locuinta P+M din anul 2008
A1.2	91250-C2	Loc. Cornatel, Jud. Arges	Nr. niveluri:1; S. construita la sol:54 mp; S. construita desfasurata:54 mp; Anexa Magazie din anul 2017
A1.3	91250-C3	Loc. Cornatel, Jud. Arges	Nr. niveluri:1; S. construita la sol:24 mp; S. construita desfasurata:24 mp; Anexa Bucatarie din anul 2017
A1.4	91250-C4	Loc. Cornatel, Jud. Arges	Nr. niveluri:1; S. construita la sol:30 mp; S. construita desfasurata:30 mp; Anexa Garaj din anul 2017

B. Partea II. Proprietari şi acte

Inscrieri privitoare la dreptul de proprietate şi alte drepturi reale		Referinţe
31268 / 17/11/2021		
Act Notarial nr. 4949, din 24/11/2004 emis de MIHAELA VLAD (act administrativ nr 8515 din 02.11.2021, emis de Primaria Buzoesti;act administrativ nr 8515 din 02.11.2021, emis de Primaria Buzoesti;act administrativ nr 9765 din 27.12.2021, emis de PRIMARIA BUZOESTI;act administrativ nr 21 din 17.04.2007, emis de Primaria Buzoesti;act administrativ nr 315 din 27.10.1991, emis de Primaria Buzoesti;act administrativ nr 8440 din 29.10.2021, emis de Primaria Buzoesti;act administrativ nr 8458 din 01.11.2021, emis de Primaria Buzoesti;act administrativ nr 8439 din 29.10.2021, emis de Primaria Buzoesti;act administrativ nr 16 din 18.04.2007, emis de Primaria Buzoesti;inscris sub semnatura privata nr 1815 din 16.10.2021, emis de Expert tehnic Belgun A Ionel);		
B1	Intabulare, drept de PROPRIETATE, bun comun, dobandit prin Conventie, cota actuala 1/1, cota initiala 1/1	A1
	1) **IONESCU PAUL-LAURENŢIU** 2) **IONESCU RODICA**, soti	
B2	Intabulare, drept de PROPRIETATE, bun comun, dobandit prin Construire, cota actuala 1/1, cota initiala 1/1	A1.1, A1.2, A1.3, A1.4
	1) **IONESCU PAUL-LAURENŢIU** 2) **IONESCU RODICA**, soti	

C. Partea III. SARCINI .

Inscrieri privind dezmembramintele dreptului de proprietate, drepturi reale de garanţie şi sarcini	Referinţe
NU SUNT	

Neautentificat

Anexa Nr. 1 La Partea I

Teren

Nr cadastral	Suprafaţa (mp)*	Observaţii / Referinţe
91250	Din acte: 1.600 Masurata: 1.949	

* Suprafaţa este determinată in planul de proiecţie Stereo 70.

DETALII LINIARE IMOBIL

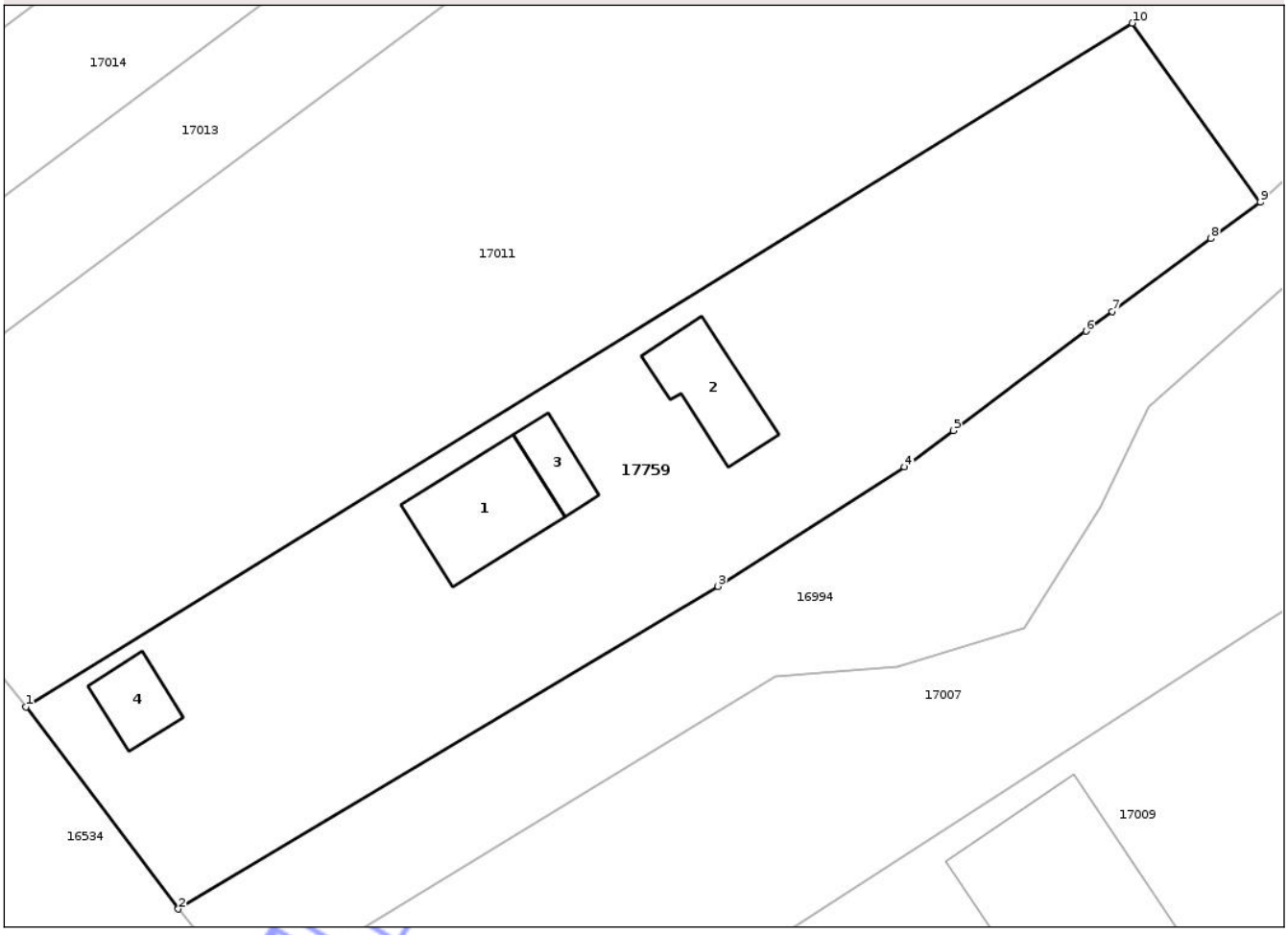

Date referitoare la teren

Crt	Categorie folosinţă	Intra vilan	Suprafaţa (mp)	Tarla	Parcelă	Nr. topo	Observaţii / Referinţe
1	curti constructii	DA	1.201	-	-	-	
2	arabil	DA	748	-	-	-	

Date referitoare la construcţii

Crt	Număr	Destinaţie construcţie	Supraf. (mp)	Situaţie juridică	Observaţii / Referinţe
A1.1	91250-C1	constructii de locuinte	77	Cu acte	Nr. niveluri:2; S. construita la sol:77 mp; S. construita desfasurata:154 mp; Locuinta P+M din anul 2008
A1.2	91250-C2	constructii anexa	54	Cu acte	Nr. niveluri:1; S. construita la sol:54 mp; S. construita desfasurata:54 mp; Anexa Magazie din anul 2017
A1.3	91250-C3	constructii anexa	24	Cu acte	Nr. niveluri:1; S. construita la sol:24 mp; S. construita desfasurata:24 mp; Anexa Bucatarie din anul 2017
A1.4	91250-C4	constructii anexa	30	Cu acte	Nr. niveluri:1; S. construita la sol:30 mp; S. construita desfasurata:30 mp; Anexa Garaj din anul 2017

Document care conține date cu caracter personal, protejat de prevederile Regulamentului (UE) nr. 679/2016 și Legii 190/2018

Lungime Segmente
1) Valorile lungimilor segmentelor sunt obţinute din proiecţie în plan.

Punct început	X / Y	Punct sfârşit	X / Y	Lungime segment (** (m)
1	495.516,937 342.742,245	2	495.528,733 342.726,616	19.581
2	495.528,733 342.726,616	3	495.570,485 342.751,579	48.645
3	495.570,485 342.751,579	4	495.584,92 342.760,807	17.133
4	495.584,92 342.760,807	5	495.588,687 342.763,628	4.706
5	495.588,687 342.763,628	6	495.598,956 342.771,319	12.83
6	495.598,956 342.771,319	7	495.601,006 342.772,836	2.55
7	495.601,006 342.772,836	8	495.608,621 342.778,473	9.474
8	495.608,621 342.778,473	9	495.612,442 342.781,301	4.754
9	495.612,442 342.781,301	10	495.602,543 342.795,162	17.033
10	495.602,543 342.795,162	1	495.516,937 342.742,245	100.641

**** Lungimile segmentelor sunt determinate în planul de proiecţie Stereo 70 şi sunt rotunjite la 1 milimetru.**
***** Distanţa dintre puncte este formată din segmente cumulate ce sunt mai mici decât valoarea 1 milimetru.**

Neutilizabil în circuitul civil

DATE DESPRE IMOBILUL NR. 17760

Oficiul de Cadastru şi Publicitate Imobiliară ARGES
Biroul de Cadastru şi Publicitate Imobiliară Costesti

A. Partea I. Descrierea imobilului

TEREN Intravilan

Adresa: Loc. Cornatel, Jud. Arges

Nr. Crt	Nr cadastral Nr. topografic	Suprafaţa* (mp)	Observaţii / Referinţe
A1		577	Sector cadastral:56 Teren imprejmuit;

B. Partea II. Proprietari şi acte

Inscrieri privitoare la dreptul de proprietate şi alte drepturi reale		Referinţe
/		
Act Administrativ nr. Adeverinta nr. 8595, din 19/09/2025 emis de PRIMĂRIA COMUNEI BUZOEȘTI;		
B1	Inscrierea posesiei, drept de PROPRIETATE, dobandit prin Lege, cota actuala 1/1, cota initiala 1/1	A1
	1) **NEIDENTIFICAT NEIDENTIFICAT**, CIF:0000000000000	
Act Normativ nr. 7, din 13/03/1996 emis de PARLAMENTUL ROMANIEI (art. 13);		
B2	Se noteaza mentiunea de proprietar neidentificat.	A1

C. Partea III. SARCINI .

Inscrieri privind dezmembramintele dreptului de proprietate, drepturi reale de garanţie şi sarcini	Referinţe
NU SUNT	

Neutilizabil în circuitul civil

Anexa Nr. 1 La Partea I

Teren

Nr cadastral	Suprafaţa (mp)*	Observaţii / Referinţe
	577	

* Suprafaţa este determinată in planul de proiecţie Stereo 70.

DETALII LINIARE IMOBIL

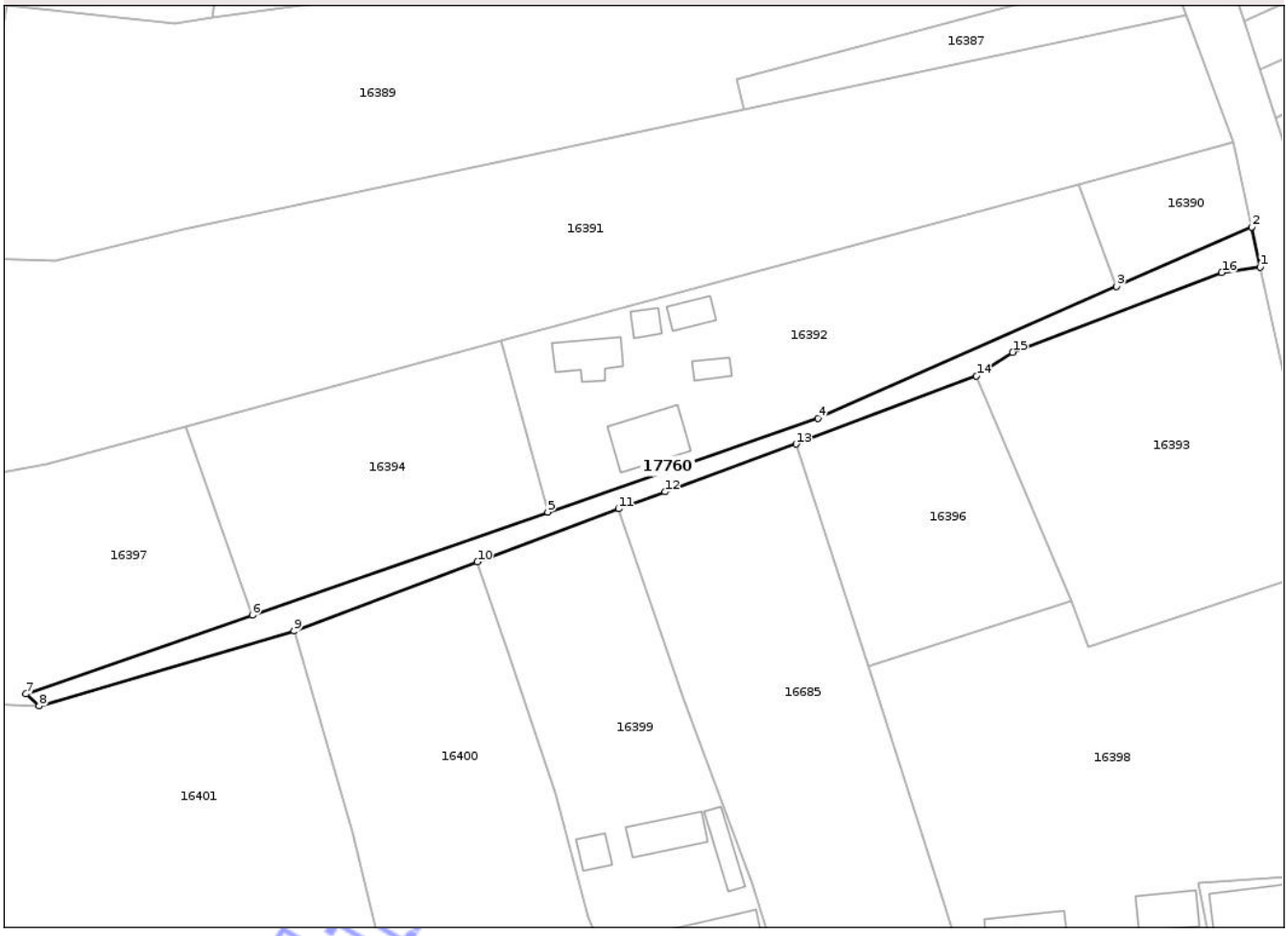

Date referitoare la teren

Crt	Categorie folosinţă	Intra vilan	Suprafaţa (mp)	Tarla	Parcelă	Nr. topo	Observaţii / Referinţe
1	drum	DA	577	-	376	-	De 376

Lungime Segmente

1) Valorile lungimilor segmentelor sunt obţinute din proiecţie în plan.

Punct început	X / Y	Punct sfârşit	X / Y	Lungime segment (** (m)
1	496.609,65 342.728,859	2	496.608,428 342.734,464	5.737
2	496.608,428 342.734,464	3	496.589,568 342.726,146	20.613
3	496.589,568 342.726,146	4	496.547,825 342.707,718	45.63
4	496.547,825 342.707,718	5	496.510,016 342.694,625	40.012
5	496.510,016 342.694,625	6	496.468,702 342.680,245	43.745

Document care conține date cu caracter personal, protejat de prevederile Regulamentului (UE) nr. 679/2016 și Legii 190/2018

Punct început	X / Y	Punct sfârşit	X / Y	Lungime segment (** (m)
6	496.468,702 342.680,245	7	496.437,042 342.669,225	33.523
7	496.437,042 342.669,225	8	496.438,896 342.667,534	2.509
8	496.438,896 342.667,534	9	496.474,536 342.678,014	37.149
9	496.474,536 342.678,014	10	496.500,166 342.687,689	27.395
10	496.500,166 342.687,689	11	496.519,919 342.695,096	21.096
11	496.519,919 342.695,096	12	496.526,392 342.697,454	6.889
12	496.526,392 342.697,454	13	496.544,737 342.704,139	19.525
13	496.544,737 342.704,139	14	496.569,975 342.713,67	26.978
14	496.569,975 342.713,67	15	496.575,018 342.716,944	6.013
15	496.575,018 342.716,944	16	496.604,249 342.728,069	31.276
16	496.604,249 342.728,069	1	496.609,65 342.728,859	5.458

**** Lungimile segmentelor sunt determinate în planul de proiecţie Stereo 70 şi sunt rotunjite la 1 milimetru.**
***** Distanţa dintre puncte este formată din segmente cumulate ce sunt mai mici decât valoarea 1 milimetru.**

Neutilizabil în circuitul civil

DATE DESPRE IMOBILUL NR. 17761

Oficiul de Cadastru şi Publicitate Imobiliară ARGES
Biroul de Cadastru şi Publicitate Imobiliară Costesti

A. Partea I. Descrierea imobilului

TEREN Necunoscut

Adresa: Loc. Cornatel, Jud. Arges

Nr. Crt	Nr cadastral Nr. topografic	Suprafaţa* (mp)	Observaţii / Referinţe
A1		1.651	Sector cadastral:55 Teren imprejmuit;

B. Partea II. Proprietari şi acte

Inscrieri privitoare la dreptul de proprietate şi alte drepturi reale		Referinţe
/		
Act Administrativ nr. Adeverinta nr. 8595, din 19/09/2025 emis de PRIMĂRIA COMUNEI BUZOEȘTI;		
B1	Inscrierea posesiei, drept de PROPRIETATE, dobandit prin Lege, cota actuala 1/1, cota initiala 1/1	A1
	1) **NEIDENTIFICAT NEIDENTIFICAT**, CIF:0000000000000	
Act Normativ nr. 7, din 13/03/1996 emis de PARLAMENTUL ROMANIEI (art. 13);		
B2	Se noteaza mentiunea de proprietar neidentificat.	A1

C. Partea III. SARCINI .

Inscrieri privind dezmembramintele dreptului de proprietate, drepturi reale de garanţie şi sarcini	Referinţe
NU SUNT	

Neutilizabil în circuitul civil

Anexa Nr. 1 La Partea I

Teren

Nr cadastral	Suprafaţa (mp)*	Observaţii / Referinţe
	1.651	

* Suprafaţa este determinată in planul de proiecţie Stereo 70.

DETALII LINIARE IMOBIL

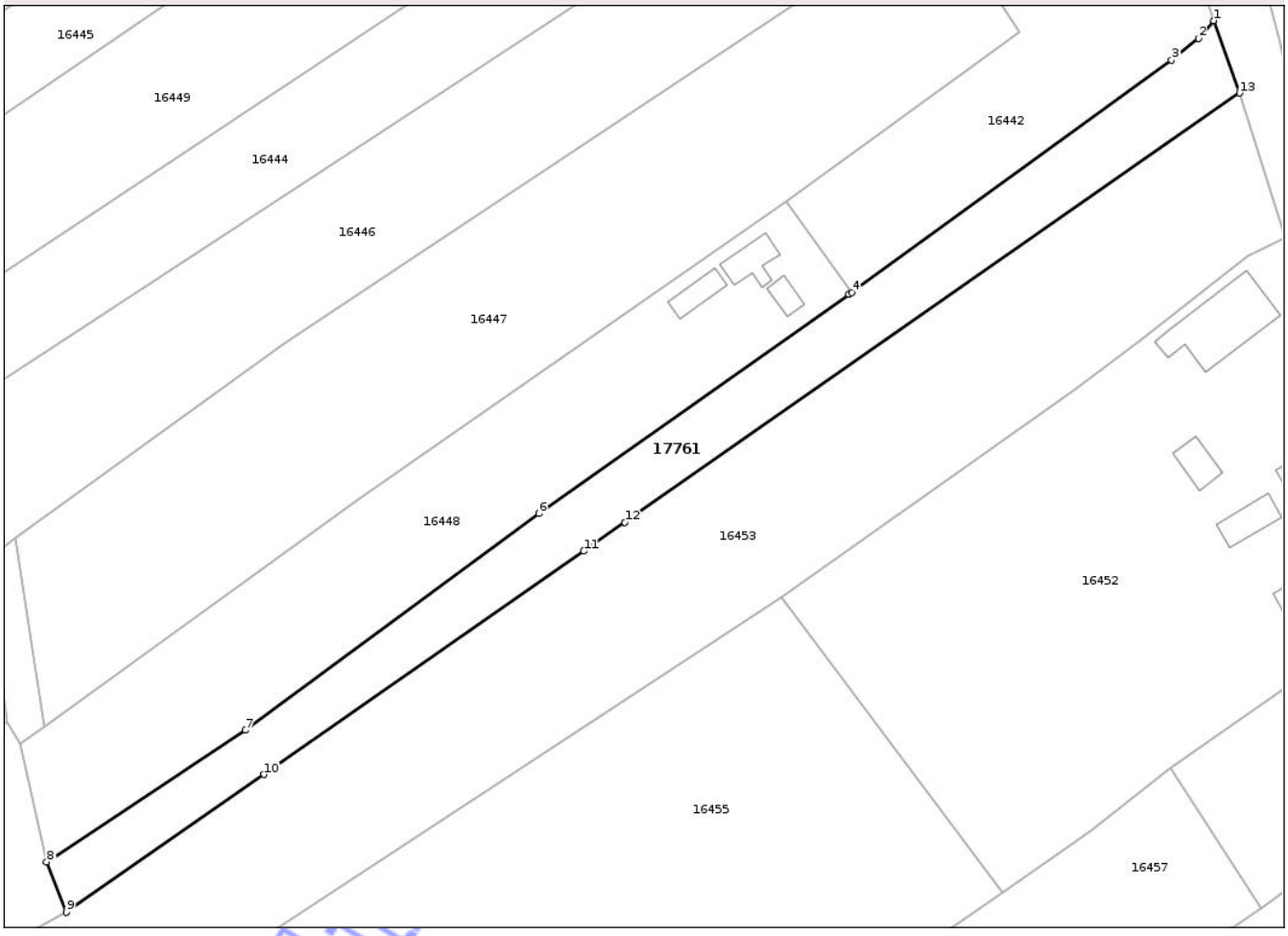

Date referitoare la teren

Crt	Categorie folosință	Intra vilan	Suprafaţa (mp)	Tarla	Parcelă	Nr. topo	Observaţii / Referinţe
1	drum	DA	1.388	-	212	-	DE 212
2	drum	NU	263	-	212	-	DE 212

Lungime Segmente

1) Valorile lungimilor segmentelor sunt obţinute din proiecţie în plan.

Punct început	X / Y	Punct sfârşit	X / Y	Lungime segment (** (m)
1	496.027,128 342.680,971	2	496.024,97 342.678,46	3.311
2	496.024,97 342.678,46	3	496.021,16 342.675,35	4.918
3	496.021,16 342.675,35	4	495.975,4 342.642,13	56.547
4	495.975,4 342.642,13	5	495.974,974 342.641,874	0.497

Document care conține date cu caracter personal, protejat de prevederile Regulamentului (UE) nr. 679/2016 și Legii 190/2018

Punct început	X / Y	Punct sfârşit	X / Y	Lungime segment (** (m)
5	495.974,974 342.641,874	6	495.930,614 342.610,565	54.296
6	495.930,614 342.610,565	7	495.888,659 342.579,584	52.154
7	495.888,659 342.579,584	8	495.860,219 342.560,817	34.074
8	495.860,219 342.560,817	9	495.863,043 342.553,582	7.767
9	495.863,043 342.553,582	10	495.891,292 342.573,287	34.443
10	495.891,292 342.573,287	11	495.937,036 342.605,195	55.773
11	495.937,036 342.605,195	12	495.942,945 342.609,316	7.204
12	495.942,945 342.609,316	13	496.030,857 342.670,638	107.186
13	496.030,857 342.670,638	1	496.027,128 342.680,971	10.985

**** Lungimile segmentelor sunt determinate în planul de proiecţie Stereo 70 şi sunt rotunjite la 1 milimetru.**
***** Distanţa dintre puncte este formată din segmente cumulate ce sunt mai mici decât valoarea 1 milimetru.**

Neutilizabil in circuitul civil

DATE DESPRE IMOBILUL NR. 17762

Oficiul de Cadastru şi Publicitate Imobiliară ARGES
Biroul de Cadastru şi Publicitate Imobiliară Costesti

A. Partea I. Descrierea imobilului

TEREN Intravilan

Adresa: Loc. Cornatel, Jud. Arges

Nr. Crt	Nr cadastral Nr. topografic	Suprafaţa* (mp)	Observaţii / Referinţe
A1		142	Sector cadastral:56 Teren imprejmuit;

B. Partea II. Proprietari şi acte

Inscrieri privitoare la dreptul de proprietate şi alte drepturi reale		Referinţe
/		
Act Administrativ nr. Adeverinta nr. 8595, din 19/09/2025 emis de PRIMĂRIA COMUNEI BUZOEȘTI;		
B1	Inscrierea posesiei, drept de PROPRIETATE, dobandit prin Lege, cota actuala 1/1, cota initiala 1/1	A1
	1) **NEIDENTIFICAT NEIDENTIFICAT**, CIF:0000000000000	
Act Normativ nr. 7, din 13/03/1996 emis de PARLAMENTUL ROMANIEI (art. 13);		
B2	Se noteaza mentiunea de proprietar neidentificat.	A1

C. Partea III. SARCINI .

Inscrieri privind dezmembramintele dreptului de proprietate, drepturi reale de garanţie şi sarcini	Referinţe
NU SUNT	

Neutilizabil în circuitul civil

Anexa Nr. 1 La Partea I

Teren

Nr cadastral	Suprafaţa (mp)*	Observaţii / Referinţe
	142	

* Suprafaţa este determinată in planul de proiecţie Stereo 70.

DETALII LINIARE IMOBIL

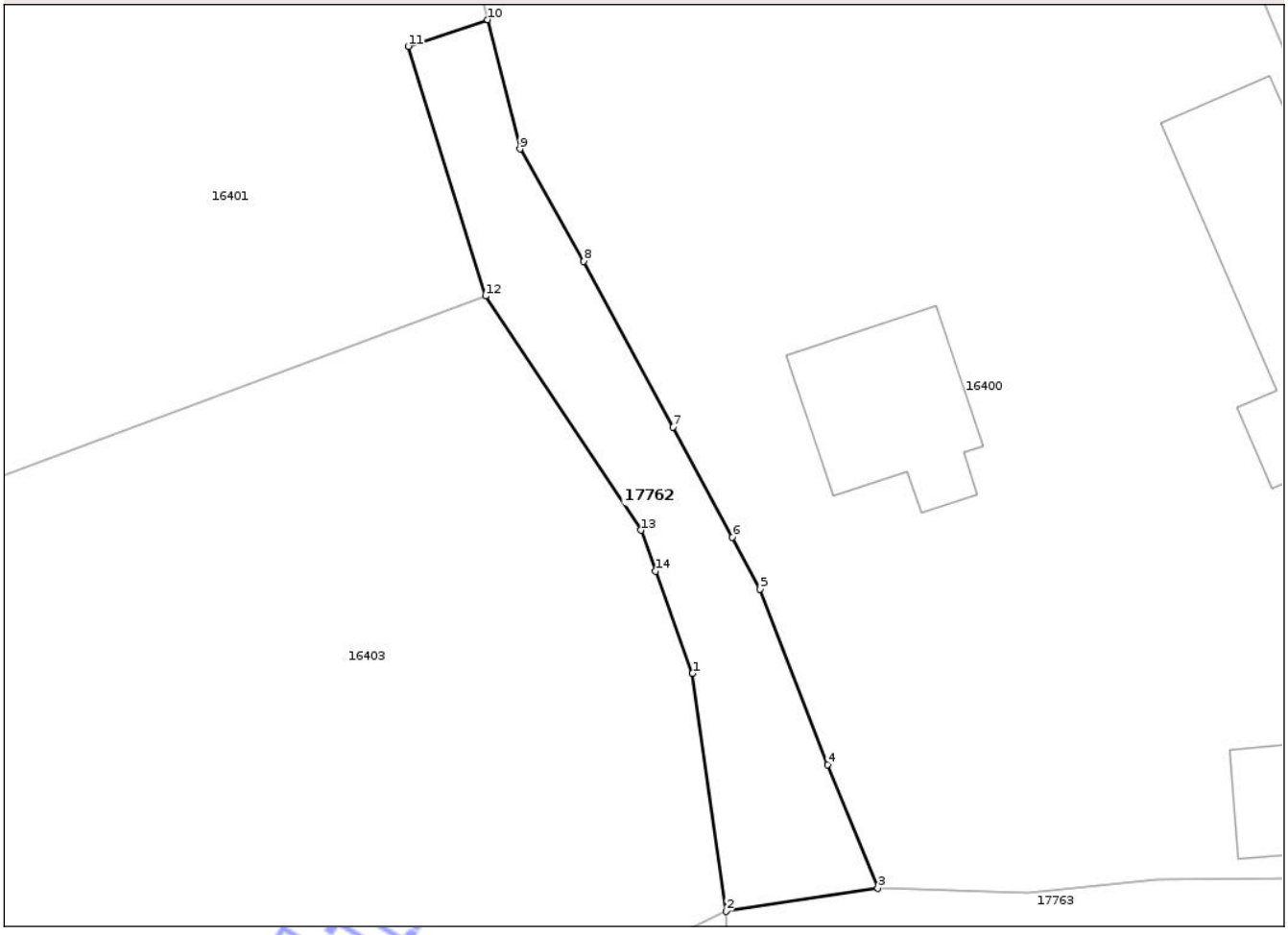

Date referitoare la teren

Crt	Categorie folosință	Intra vilan	Suprafaţa (mp)	Tarla	Parcelă	Nr. topo	Observaţii / Referinţe
1	drum	DA	142	-	358	-	In act P 358/1

Lungime Segmente
1) Valorile lungimilor segmentelor sunt obţinute din proiecţie în plan.

Punct început	X / Y	Punct sfârşit	X / Y	Lungime segment (** (m)
1	496.494,9 342.607,376	2	496.496,22 342.597,976	9.492
2	496.496,22 342.597,976	3	496.502,225 342.598,895	6.075
3	496.502,225 342.598,895	4	496.500,231 342.603,763	5.261
4	496.500,231 342.603,763	5	496.497,577 342.610,707	7.434
5	496.497,577 342.610,707	6	496.496,47 342.612,758	2.331

Document care conține date cu caracter personal, protejat de prevederile Regulamentului (UE) nr. 679/2016 și Legii 190/2018

Punct început	X / Y	Punct sfârşit	X / Y	Lungime segment (** (m)
6	496.496,47 342.612,758	7	496.494,123 342.617,106	4.941
7	496.494,123 342.617,106	8	496.490,596 342.623,651	7.435
8	496.490,596 342.623,651	9	496.488,069 342.628,086	5.104
9	496.488,069 342.628,086	10	496.486,798 342.633,193	5.263
10	496.486,798 342.633,193	11	496.483,659 342.632,142	3.31
11	496.483,659 342.632,142	12	496.486,707 342.622,281	10.321
12	496.486,707 342.622,281	13	496.492,852 342.613,027	11.108
13	496.492,852 342.613,027	14	496.493,437 342.611,413	1.717
14	496.493,437 342.611,413	1	496.494,9 342.607,376	4.294

**** Lungimile segmentelor sunt determinate în planul de proiecţie Stereo 70 şi sunt rotunjite la 1 milimetru.**
***** Distanţa dintre puncte este formată din segmente cumulate ce sunt mai mici decât valoarea 1 milimetru.**

Neutilizabil in circuitul civil

DATE DESPRE IMOBILUL NR. 17763

Oficiul de Cadastru şi Publicitate Imobiliară ARGES
Biroul de Cadastru şi Publicitate Imobiliară Costesti

A. Partea I. Descrierea imobilului

TEREN Intravilan

Adresa: Loc. Cornatel, Jud. Arges, Strada Fagaras

Nr. Crt	Nr cadastral Nr. topografic	Suprafaţa* (mp)	Observaţii / Referinţe
A1	91835	Din acte: 839 Masurata: 830	Sector cadastral:56 Teren imprejmuit;

B. Partea II. Proprietari şi acte

Inscrieri privitoare la dreptul de proprietate şi alte drepturi reale		Referinţe
1333 / 22/01/2024		
Act Administrativ nr. 447, din 16/05/2002 emis de GUVERNUL ROMANIEI,anexa nr. 27-Inventarul (bunurilor care apartin domeniului public al comunei Buzoesti. act administrativ nr 27 din 03.09.1999, emis de CONSILIUL LOCAL;act administrativ nr 251 din 16.01.2024, emis de PRIMARIA BUZOESTI);		
B1	Intabulare, drept de PROPRIETATE, dobandit prin Lege, cota actuala 1/1, cota initiala 1/1	A1
	1) **COMUNA BUZOESTI**, CIF:4318288, -DOMENIUL PUBLIC	

C. Partea III. SARCINI .

Inscrieri privind dezmembramintele dreptului de proprietate, drepturi reale de garanţie şi sarcini	Referinţe
NU SUNT	

Neutilizabil în circuitul civil

Anexa Nr. 1 La Partea I

Teren

Nr cadastral	Suprafaţa (mp)*	Observaţii / Referinţe
91835	Din acte: 839 Masurata: 830	

* Suprafaţa este determinată in planul de proiecţie Stereo 70.

DETALII LINIARE IMOBIL

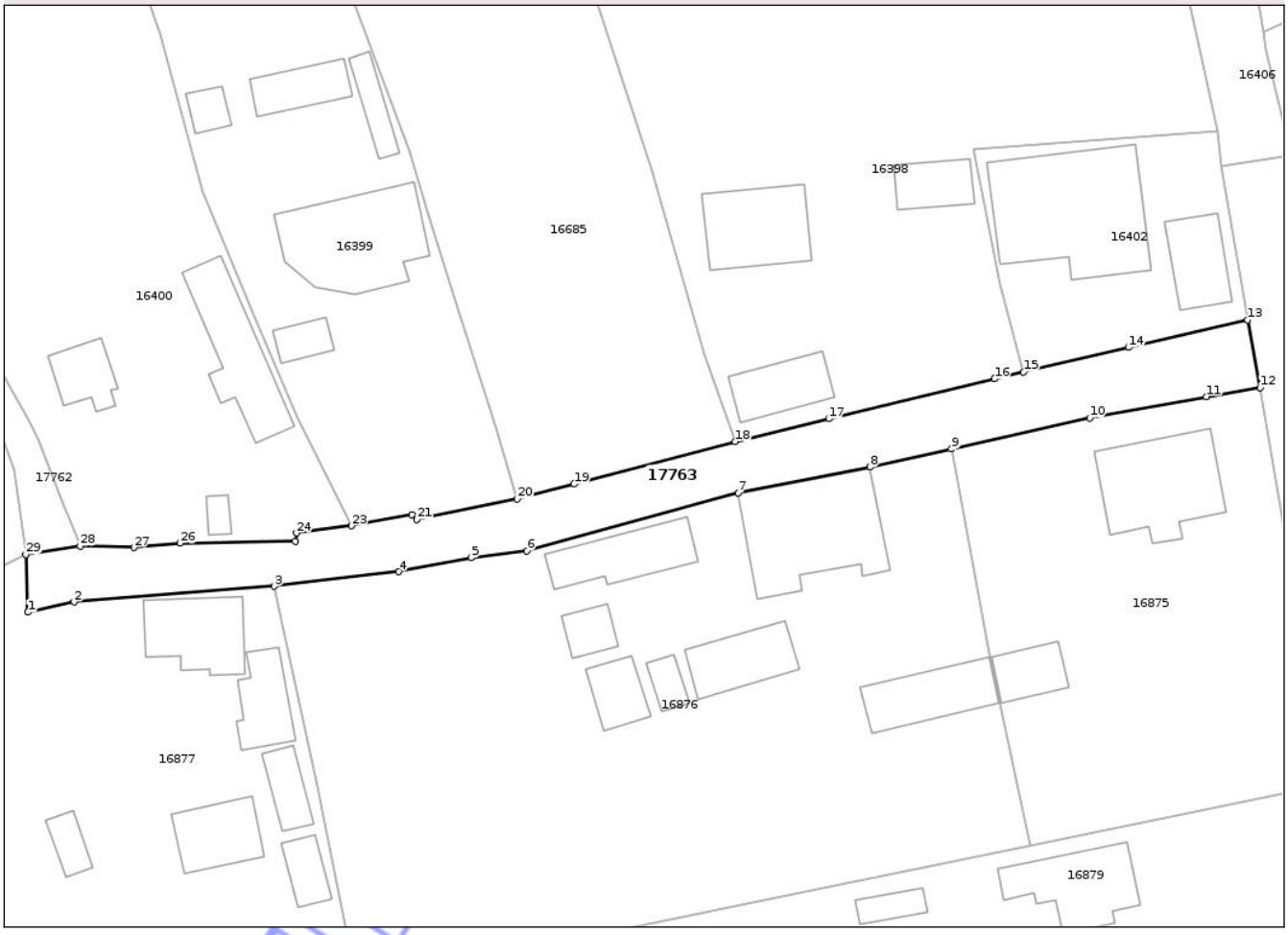

Date referitoare la teren

Crt	Categorie folosinţă	Intra vilan	Suprafaţa (mp)	Tarla	Parcelă	Nr. topo	Observaţii / Referinţe
1	drum	DA	830	-	-	-	

Lungime Segmente

1) Valorile lungimilor segmentelor sunt obţinute din proiecţie în plan.

Punct început	X / Y	Punct sfârşit	X / Y	Lungime segment (** (m)
1	496.496,442 342.591,568	2	496.501,554 342.592,714	5.239
3	496.523,686 342.594,442	4	496.537,438 342.596,054	13.846
5	496.545,451 342.597,595	6	496.551,624 342.598,38	6.223
7	496.575,023 342.604,795	8	496.589,564 342.607,606	14.81
9	496.598,59 342.609,63	10	496.613,868 342.613,05	15.656

Punct început	X / Y	Punct sfârşit	X / Y	Lungime segment (** (m)
2	496.501,554 342.592,714	3	496.523,686 342.594,442	22.199
4	496.537,438 342.596,054	5	496.545,451 342.597,595	8.16
6	496.551,624 342.598,38	7	496.575,023 342.604,795	24.262
8	496.589,564 342.607,606	9	496.598,59 342.609,63	9.25
10	496.613,868 342.613,05	11	496.626,78 342.615,418	13.127

Document care conţine date cu caracter personal, protejat de prevederile Regulamentului (UE) nr. 679/2016 şi Legii 190/2018

Punct început	X / Y	Punct sfârşit	X / Y	Lungime segment (** (m)
11	496.626,78 342.615,418	12	496.632,738 342.616,426	6.043
13	496.631,332 342.623,91	14	496.618,154 342.620,858	13.527
15	496.606,573 342.618,13	16	496.603,351 342.617,371	3.31
17	496.585,012 342.612,954	18	496.574,639 342.610,447	10.672
19	496.556,844 342.605,742	20	496.550,574 342.604,084	6.486
21	496.539,437 342.601,836	22	496.538,891 342.602,369	0.763
23	496.532,268 342.601,126	24	496.526,148 342.600,335	6.171
25	496.525,999 342.599,392	26	496.513,293 342.599,218	12.707
27	496.508,156 342.598,721	28	496.502,225 342.598,895	5.934
29	496.496,22 342.597,976	1	496.496,442 342.591,568	6.412

Punct început	X / Y	Punct sfârşit	X / Y	Lungime segment (** (m)
12	496.632,738 342.616,426	13	496.631,332 342.623,91	7.615
14	496.618,154 342.620,858	15	496.606,573 342.618,13	11.898
16	496.603,351 342.617,371	17	496.585,012 342.612,954	18.863
18	496.574,639 342.610,447	19	496.556,844 342.605,742	18.406
20	496.550,574 342.604,084	21	496.539,437 342.601,836	11.362
22	496.538,891 342.602,369	23	496.532,268 342.601,126	6.739
24	496.526,148 342.600,335	25	496.525,999 342.599,392	0.955
26	496.513,293 342.599,218	27	496.508,156 342.598,721	5.161
28	496.502,225 342.598,895	29	496.496,22 342.597,976	6.075

**** Lungimile segmentelor sunt determinate în planul de proiecţie Stereo 70 şi sunt rotunjite la 1 milimetru.**
***** Distanţa dintre puncte este formată din segmente cumulate ce sunt mai mici decât valoarea 1 milimetru.**

Neutilizabil în circuitul civil

DATE DESPRE IMOBILUL NR. 17764

Oficiul de Cadastru şi Publicitate Imobiliară ARGES
Biroul de Cadastru şi Publicitate Imobiliară Costesti

A. Partea I. Descrierea imobilului

TEREN Intravilan

Adresa: Loc. Cornatel, Jud. Arges

Nr. Crt	Nr cadastral Nr. topografic	Suprafaţa* (mp)	Observaţii / Referinţe
A1		116	Sector cadastral:55 Teren imprejmuit;

B. Partea II. Proprietari şi acte

Inscrieri privitoare la dreptul de proprietate şi alte drepturi reale		Referinţe
/		
Act Administrativ nr. Adeverinta nr. 8595, din 19/09/2025 emis de PRIMĂRIA COMUNEI BUZOEȘTI;		
B1	Inscrierea posesiei, drept de PROPRIETATE, dobandit prin Lege, cota actuala 1/1, cota initiala 1/1	A1
	1) **NEIDENTIFICAT NEIDENTIFICAT**, CIF:0000000000000	
Act Normativ nr. 7, din 13/03/1996 emis de PARLAMENTUL ROMANIEI (art. 13);		
B2	Se noteaza mentiunea de proprietar neidentificat.	A1

C. Partea III. SARCINI .

Inscrieri privind dezmembramintele dreptului de proprietate, drepturi reale de garanţie şi sarcini	Referinţe
NU SUNT	

Neutilizabil în circuitul civil

Anexa Nr. 1 La Partea I

Teren

Nr cadastral	Suprafaţa (mp)*	Observaţii / Referinţe
	116	

* Suprafaţa este determinată in planul de proiecţie Stereo 70.

DETALII LINIARE IMOBIL



Date referitoare la teren

Crt	Categorie folosință	Intra vilan	Suprafaţa (mp)	Tarla	Parcelă	Nr. topo	Observaţii / Referinţe
1	drum	DA	116	-	236	-	DE 236

Lungime Segmente
1) Valorile lungimilor segmentelor sunt obţinute din proiecţie în plan.

Punct început	X / Y	Punct sfârşit	X / Y	Lungime segment (** (m)
1	496.211,649 342.592,039	2	496.204,911 342.600,745	11.009
2	496.204,911 342.600,745	3	496.201,861 342.604,926	5.175
3	496.201,861 342.604,926	4	496.197,1 342.611,76	8.329
4	496.197,1 342.611,76	5	496.192,796 342.618,623	8.101
5	496.192,796 342.618,623	6	496.188,993 342.616,536	4.338

Document care conține date cu caracter personal, protejat de prevederile Regulamentului (UE) nr. 679/2016 și Legii 190/2018

Punct început	X / Y	Punct sfârşit	X / Y	Lungime segment (** (m)
6	496.188,993 342.616,536	7	496.197,462 342.605,837	13.645
7	496.197,462 342.605,837	8	496.213,046 342.586,148	25.11
8	496.213,046 342.586,148	9	496.214,976 342.588,075	2.727
9	496.214,976 342.588,075	1	496.211,649 342.592,039	5.175

**** Lungimile segmentelor sunt determinate în planul de proiecţie Stereo 70 şi sunt rotunjite la 1 milimetru.**
***** Distanţa dintre puncte este formată din segmente cumulate ce sunt mai mici decât valoarea 1 milimetru.**

Neutilizabil in circuitul civil

DATE DESPRE IMOBILUL NR. 17765

Oficiul de Cadastru şi Publicitate Imobiliară ARGES
Biroul de Cadastru şi Publicitate Imobiliară Costesti

A. Partea I. Descrierea imobilului

TEREN Intravilan

Adresa: Loc. Cornatel, Jud. Arges

Nr. Crt	Nr cadastral Nr. topografic	Suprafaţa* (mp)	Observaţii / Referinţe
A1		1.981	Sector cadastral:54 Teren imprejmuit;

B. Partea II. Proprietari şi acte

Inscrieri privitoare la dreptul de proprietate şi alte drepturi reale		Referinţe
/		
Act Administrativ nr. Adeverinta nr. 8595, din 19/09/2025 emis de PRIMĂRIA COMUNEI BUZOEȘTI;		
B1	Inscrierea posesiei, drept de PROPRIETATE, dobandit prin Lege, cota actuala 1/1, cota initiala 1/1	A1
	1) **NEIDENTIFICAT NEIDENTIFICAT**, CIF:0000000000000	
Act Normativ nr. 7, din 13/03/1996 emis de PARLAMENTUL ROMANIEI (art. 13);		
B2	Se noteaza mentiunea de proprietar neidentificat.	A1

C. Partea III. SARCINI .

Inscrieri privind dezmembramintele dreptului de proprietate, drepturi reale de garanţie şi sarcini	Referinţe
NU SUNT	

Neutilizabil în circuitul civil

Anexa Nr. 1 La Partea I

Teren

Nr cadastral	Suprafaţa (mp)*	Observaţii / Referinţe
	1.981	

* Suprafaţa este determinată in planul de proiecţie Stereo 70.

DETALII LINIARE IMOBIL

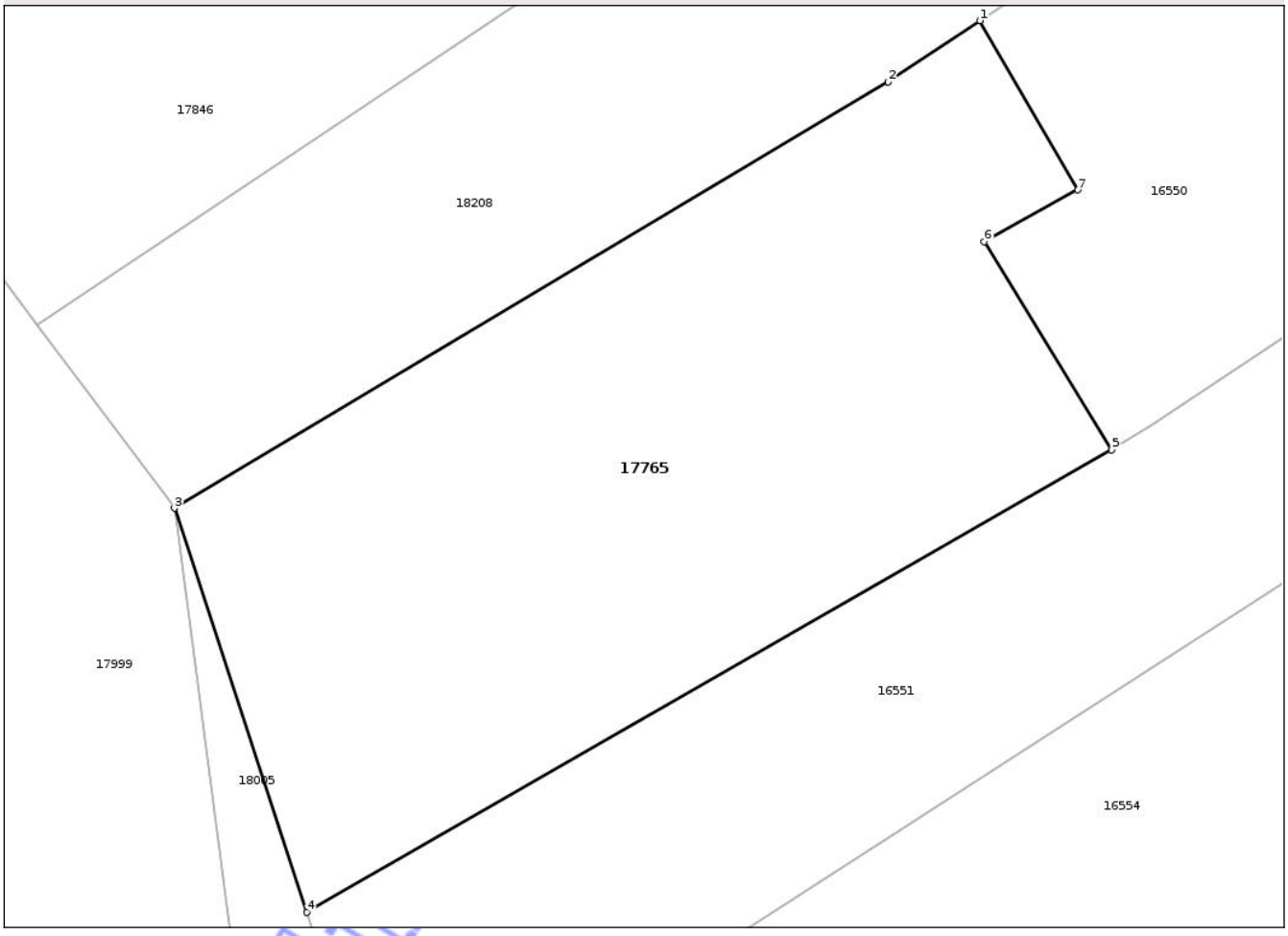

Date referitoare la teren

Crt	Categorie folosință	Intra vilan	Suprafaţa (mp)	Tarla	Parcelă	Nr. topo	Observaţii / Referinţe
1	arabil	DA	1.981	23	2	-	

Lungime Segmente
1) Valorile lungimilor segmentelor sunt obţinute din proiecţie în plan.

Punct început	X / Y	Punct sfârşit	X / Y	Lungime segment (** (m)
1	495.587,381 342.549,85	2	495.580,886 342.545,515	7.809
2	495.580,886 342.545,515	3	495.530,148 342.515,253	59.077
3	495.530,148 342.515,253	4	495.539,555 342.486,573	30.183
4	495.539,555 342.486,573	5	495.596,766 342.519,388	65.954
5	495.596,766 342.519,388	6	495.587,704 342.534,164	17.333

Document care conține date cu caracter personal, protejat de prevederile Regulamentului (UE) nr. 679/2016 și Legii 190/2018

Punct început	X / Y	Punct sfârşit	X / Y	Lungime segment (** (m)
6	495.587,704 342.534,164	7	495.594,336 342.537,842	7.584
7	495.594,336 342.537,842	1	495.587,381 342.549,85	13.877

** Lungimile segmentelor sunt determinate în planul de proiecţie Stereo 70 şi sunt rotunjite la 1 milimetru.
*** Distanţa dintre puncte este formată din segmente cumulate ce sunt mai mici decât valoarea 1 milimetru.

Neutilizabil in circuitul civil

DATE DESPRE IMOBILUL NR. 17766

Oficiul de Cadastru şi Publicitate Imobiliară ARGES
Biroul de Cadastru şi Publicitate Imobiliară Costesti

A. Partea I. Descrierea imobilului

TEREN Intravilan

Adresa: Loc. Cornatel, Nr. 315, Jud. Arges

Nr. Crt	Nr cadastral Nr. topografic	Suprafaţa* (mp)	Observaţii / Referinţe
A1	84205	Din acte: 900 Masurata: 1.263	Sector cadastral:56 Teren imprejmuit;

Construcţii

Crt	Nr cadastral Nr. topografic	Adresa	Observaţii / Referinţe
A1.1	84205-C1	Loc. Cornatel, Nr. 315, Jud. Arges	Nr. niveluri:1; S. construita la sol:67 mp; S. construita desfasurata:67 mp; Locuinta construita in anul 1973
A1.2	84205-C2	Loc. Cornatel, Nr. 315, Jud. Arges	Nr. niveluri:1; S. construita la sol:37 mp; S. construita desfasurata:37 mp; Grajd construit in anul 1965
A1.3	84205-C3	Loc. Cornatel, Nr. 315, Jud. Arges	Nr. niveluri:2; S. construita la sol:62 mp; S. construita desfasurata:124 mp; Locuinta construita in anul 2022

B. Partea II. Proprietari şi acte

Inscrieri privitoare la dreptul de proprietate şi alte drepturi reale		Referinţe
8083 / 26/06/2019		
Act Notarial nr. 1891, din 14/11/2018 emis de NP CARMEN GRECU (act notarial nr 359 din 14.11.2018, emis de NP CARMEN GRECU;act administrativ nr 4077 din 11.06.2019, emis de PRIMARIA BUZOESTI;act administrativ nr 4077 din 11.06.2019, emis de PRIMARIA BUZOESTI;act administrativ nr 58491 din 05.12.1994, emis de COMISIA JUDETEANA PENTRU STABILIREA DREPTULUI DE PROPRIETATE ASUPRA TERENURILOR ARGES);		
B1	Intabulare, drept de PROPRIETATE, bun propriu, dobandit prin Iesire Din Indiviziune, cota actuala 1/1, cota initiala 1/1	A1, A1.1, A1.2
	1) **BARBU GHEORGHE**	
22824 / 24/10/2022		
Act Administrativ nr. 22761, din 23/10/2022 emis de OCPI ARGES (act administrativ nr 9722 din 20.10.2022, emis de PRIMARIA BUZOESTI;act administrativ nr 6305 din 06.07.2022, emis de PRIMARIA BUZOESTI;act administrativ nr 9722 din 20.10.2022, emis de PRIMARIA BUZOESTI;act administrativ nr 29 din 19.07.1992, emis de Consiliul Local Buzoesti;act administrativ nr 6304 din 06.07.2022, emis de PRIMARIA BUZOESTI;act administrativ nr 35 din 09.08.2014, emis de PRIMARIA BUZOESTI);		
B2	Intabulare, drept de PROPRIETATE, bun comun, dobandit prin Construire, cota actuala 1/1, cota initiala 1/1	A1.3
	1) **BARBU GHEORGHE** 2) **BARBU MARIANA**, soti	

C. Partea III. SARCINI .

Inscrieri privind dezmembramintele dreptului de proprietate, drepturi reale de garanţie şi sarcini	Referinţe
NU SUNT	

Neautentificat în circuitul civil

Anexa Nr. 1 La Partea I

Teren

Nr cadastral	Suprafaţa (mp)*	Observaţii / Referinţe
84205	Din acte: 900 Masurata: 1.263	

* Suprafaţa este determinată in planul de proiecţie Stereo 70.

DETALII LINIARE IMOBIL

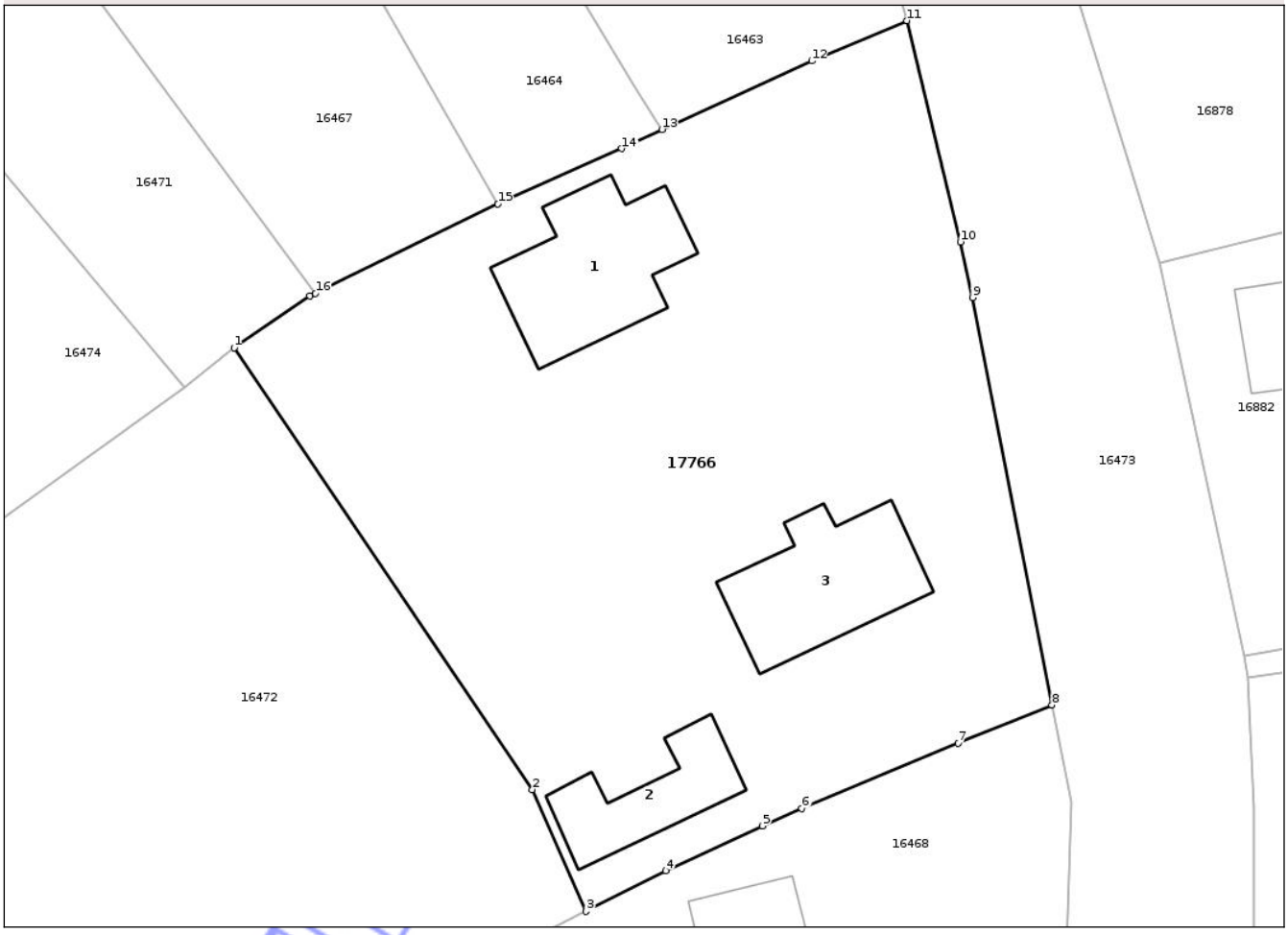

Date referitoare la teren

Crt	Categorie folosinţă	Intra vilan	Suprafaţa (mp)	Tarla	Parcelă	Nr. topo	Observaţii / Referinţe
1	curti constructii	DA	1.263	-	-	-	

Date referitoare la construcţii

Crt	Număr	Destinaţie construcţie	Supraf. (mp)	Situaţie juridică	Observaţii / Referinţe
A1.1	84205-C1	constructii de locuinte	67	Cu acte	Nr. niveluri:1; S. construita la sol:67 mp; S. construita desfasurata:67 mp; Locuinta construita in anul 1973
A1.2	84205-C2	constructii anexa	37	Cu acte	Nr. niveluri:1; S. construita la sol:37 mp; S. construita desfasurata:37 mp; Grajd construit in anul 1965
A1.3	84205-C3	constructii de locuinte	62	Cu acte	Nr. niveluri:2; S. construita la sol:62 mp; S. construita desfasurata:124 mp; Locuinta construita in anul 2022

Lungime Segmente
1) Valorile lungimilor segmentelor sunt obţinute din proiecţie în plan.

Punct început	X / Y	Punct sfârşit	X / Y	Lungime segment (** (m)

Document care conține date cu caracter personal, protejat de prevederile Regulamentului (UE) nr. 679/2016 și Legii 190/2018

Punct început	X / Y	Punct sfârşit	X / Y	Lungime segment (** (m)
1	496.277,634 342.518,097	2	496.293,95 342.493,954	29.139
2	496.293,95 342.493,954	3	496.296,882 342.487,295	7.276
3	496.296,882 342.487,295	4	496.301,245 342.489,51	4.893
4	496.301,245 342.489,51	5	496.306,506 342.491,973	5.809
5	496.306,506 342.491,973	6	496.308,67 342.492,918	2.361
6	496.308,67 342.492,918	7	496.317,222 342.496,483	9.265
7	496.317,222 342.496,483	8	496.322,357 342.498,577	5.546
8	496.322,357 342.498,577	9	496.318,01 342.520,85	22.693
9	496.318,01 342.520,85	10	496.317,35 342.523,893	3.114
10	496.317,35 342.523,893	11	496.314,43 342.535,98	12.435
11	496.314,43 342.535,98	12	496.309,22 342.533,78	5.655
12	496.309,22 342.533,78	13	496.301,02 342.530,04	9.013
13	496.301,02 342.530,04	14	496.298,835 342.528,993	2.423
14	496.298,835 342.528,993	15	496.292,059 342.525,959	7.424
15	496.292,059 342.525,959	16	496.282,081 342.521,083	11.106
16	496.282,081 342.521,083	17	496.281,773 342.520,933	0.343
17	496.281,773 342.520,933	1	496.277,634 342.518,097	5.017

**** Lungimile segmentelor sunt determinate în planul de proiecţie Stereo 70 şi sunt rotunjite la 1 milimetru.**
***** Distanţa dintre puncte este formată din segmente cumulate ce sunt mai mici decât valoarea 1 milimetru.**

Neutilizabil în circuitul civil

DATE DESPRE IMOBILUL NR. 17767

Oficiul de Cadastru şi Publicitate Imobiliară ARGES
Biroul de Cadastru şi Publicitate Imobiliară Costesti

A. Partea I. Descrierea imobilului

Nr. CF vechi:354
Nr. cadastral vechi:532

TEREN Intravilan

Adresa: Loc. Cornatel, Nr. FN, Jud. Arges

Nr. Crt	Nr cadastral Nr. topografic	Suprafaţa* (mp)	Observaţii / Referinţe
A1	82562	2.396	Sector cadastral:56 Teren imprejmuit;

B. Partea II. Proprietari şi acte

Inscrieri privitoare la dreptul de proprietate şi alte drepturi reale		Referinţe
993 / 10/07/2006		
Act Notarial nr. 1797, din 07/07/2006 emis de BNP Danciu Ilie;		
B1	Intabulare, drept de PROPRIETATEbun comun, dobandit prin Conventie, cota actuala 1/1, cota initiala 1/1	A1
	1) **POPA TUDOR**, casatorit cu 2) **POPA DANIELA**	
	OBSERVATII: (provenita din conversia CF 354)	

C. Partea III. SARCINI .

Inscrieri privind dezmembramintele dreptului de proprietate, drepturi reale de garanţie şi sarcini	Referinţe
NU SUNT	

Neutilizabil în circuitul civil

Anexa Nr. 1 La Partea I

Teren

Nr cadastral	Suprafaţa (mp)*	Observaţii / Referinţe
82562	2.396	

* Suprafaţa este determinată in planul de proiecţie Stereo 70.

DETALII LINIARE IMOBIL

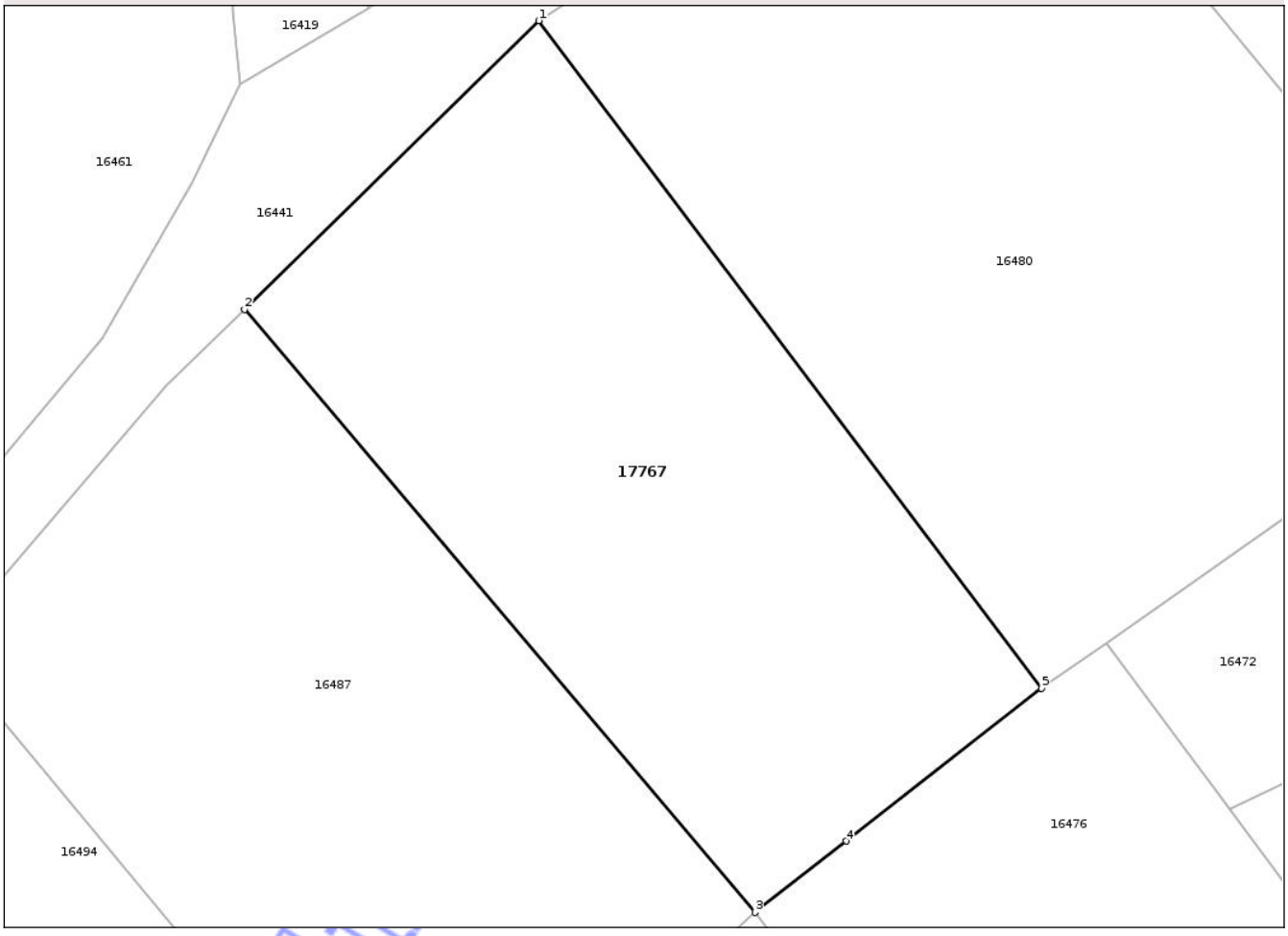

Date referitoare la teren

Crt	Categorie folosință	Intra vilan	Suprafaţa (mp)	Tarla	Parcelă	Nr. topo	Observaţii / Referinţe
1	arabil	DA	2.396	4	-	-	

Lungime Segmente
1) Valorile lungimilor segmentelor sunt obţinute din proiecţie în plan.

Punct început	X / Y	Punct sfârşit	X / Y	Lungime segment (** (m)
1	496.137,084 342.507,347	2	496.111,391 342.482,168	35.974
2	496.111,391 342.482,168	3	496.155,98 342.429,543	68.975
3	496.155,98 342.429,543	4	496.163,945 342.435,761	10.105
4	496.163,945 342.435,761	5	496.181,02 342.449,091	21.662
5	496.181,02 342.449,091	1	496.137,084 342.507,347	72.967

Document care conține date cu caracter personal, protejat de prevederile Regulamentului (UE) nr. 679/2016 și Legii 190/2018

**** Lungimile segmentelor sunt determinate în planul de proiecţie Stereo 70 şi sunt rotunjite la 1 milimetru.**
***** Distanţa dintre puncte este formată din segmente cumulate ce sunt mai mici decât valoarea 1 milimetru.**

Neutilizabil in circuitul civil

DATE DESPRE IMOBILUL NR. 17769

Oficiul de Cadastru şi Publicitate Imobiliară ARGES
Biroul de Cadastru şi Publicitate Imobiliară Costesti

A. Partea I. Descrierea imobilului

TEREN Intravilan

Adresa: Loc. Cornatel, Jud. Arges

Nr. Crt	Nr cadastral Nr. topografic	Suprafaţa* (mp)	Observaţii / Referinţe
A1		1.094	Sector cadastral:56 Teren imprejmuit;

B. Partea II. Proprietari şi acte

Inscrieri privitoare la dreptul de proprietate şi alte drepturi reale		Referinţe
/		
Act Administrativ nr. Adeverinta nr. 8595, din 19/09/2025 emis de PRIMĂRIA COMUNEI BUZOEȘTI;		
B1	Inscrierea posesiei, drept de PROPRIETATE, dobandit prin Lege, cota actuala 1/1, cota initiala 1/1	A1
	1) **NEIDENTIFICAT NEIDENTIFICAT**, CIF:0000000000000	
Act Normativ nr. 7, din 13/03/1996 emis de PARLAMENTUL ROMANIEI (art. 13);		
B2	Se noteaza mentiunea de proprietar neidentificat.	A1

C. Partea III. SARCINI .

Inscrieri privind dezmembramintele dreptului de proprietate, drepturi reale de garanţie şi sarcini	Referinţe
NU SUNT	

Neutilizabil în circuitul civil

Anexa Nr. 1 La Partea I

Teren

Nr cadastral	Suprafaţa (mp)*	Observaţii / Referinţe
	1.094	

* Suprafaţa este determinată in planul de proiecţie Stereo 70.

DETALII LINIARE IMOBIL

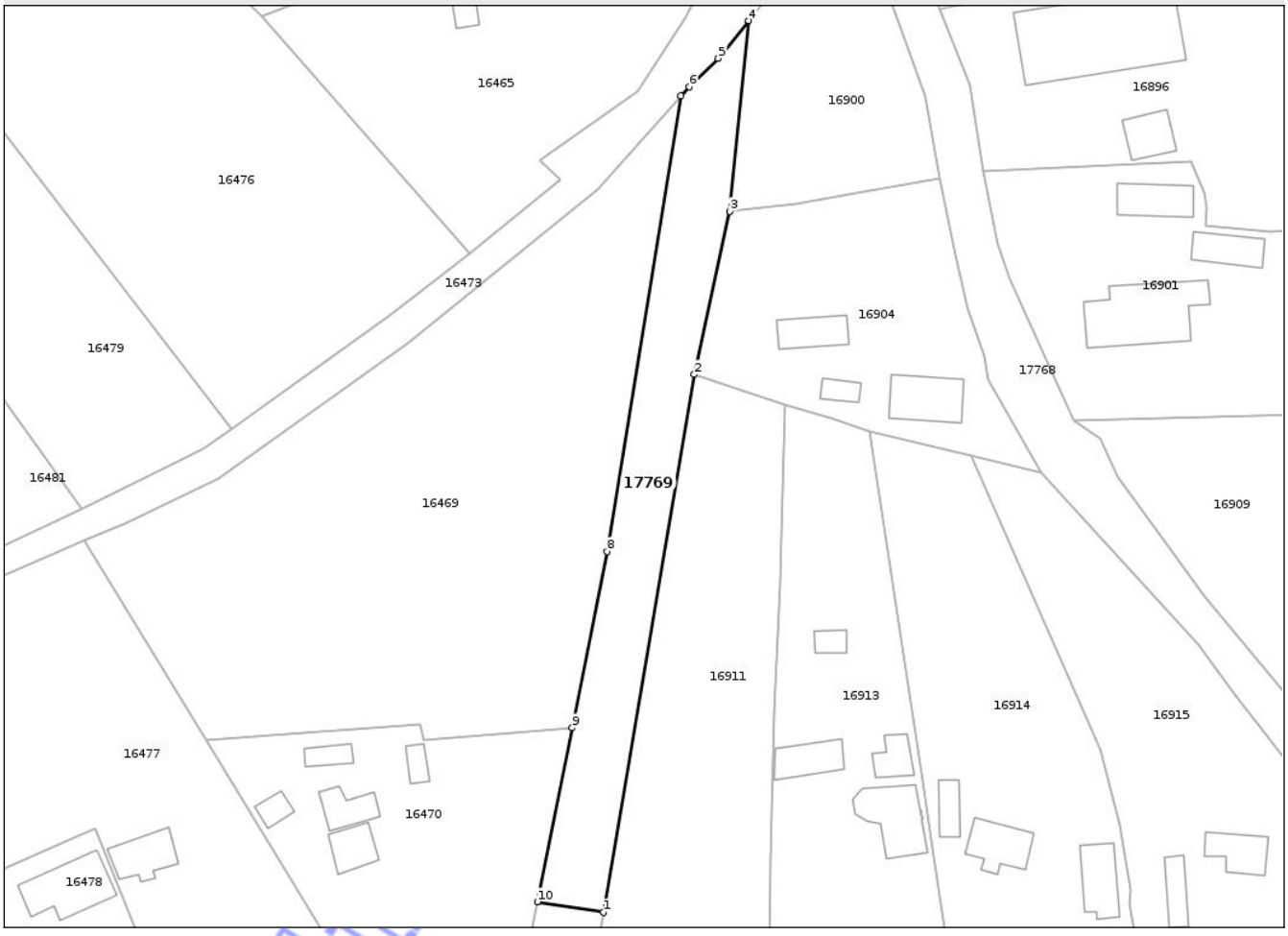

Date referitoare la teren

Crt	Categorie folosinţă	Intra vilan	Suprafaţa (mp)	Tarla	Parcelă	Nr. topo	Observaţii / Referinţe
1	drum	DA	1.094	-	196	-	

Lungime Segmente

1) Valorile lungimilor segmentelor sunt obţinute din proiecţie în plan.

Punct început	X / Y	Punct sfârşit	X / Y	Lungime segment (** (m)
1	496.283,833 342.263,883	2	496.296,92 342.341,52	78.732
2	496.296,92 342.341,52	3	496.302,087 342.365,055	24.096
3	496.302,087 342.365,055	4	496.304,8 342.392,59	27.668
4	496.304,8 342.392,59	5	496.300,4 342.387,12	7.02
5	496.300,4 342.387,12	6	496.296,199 342.383,074	5.833

Document care conține date cu caracter personal, protejat de prevederile Regulamentului (UE) nr. 679/2016 și Legii 190/2018

Punct început	X / Y	Punct sfârşit	X / Y	Lungime segment (** (m)
6	496.296,199 342.383,074	7	496.294,985 342.381,714	1.823
7	496.294,985 342.381,714	8	496.284,337 342.315,978	66.593
8	496.284,337 342.315,978	9	496.279,258 342.290,539	25.941
9	496.279,258 342.290,539	10	496.274,245 342.265,427	25.607
10	496.274,245 342.265,427	1	496.283,833 342.263,883	9.712

**** Lungimile segmentelor sunt determinate în planul de proiecţie Stereo 70 şi sunt rotunjite la 1 milimetru.**
***** Distanţa dintre puncte este formată din segmente cumulate ce sunt mai mici decât valoarea 1 milimetru.**

Neutilizabil in circuitul civil

DATE DESPRE IMOBILUL NR. 17771

Oficiul de Cadastru şi Publicitate Imobiliară ARGES
Biroul de Cadastru şi Publicitate Imobiliară Costesti

A. Partea I. Descrierea imobilului

TEREN Intravilan

Adresa: Loc. Cornatel, Nr. FN, Jud. Arges

Nr. Crt	Nr cadastral Nr. topografic	Suprafaţa* (mp)	Observaţii / Referinţe
A1	83961	3.180	Sector cadastral:56 Teren imprejmuit;

Construcţii

Crt	Nr cadastral Nr. topografic	Adresa	Observaţii / Referinţe
A1.1		Loc. Cornatel, Nr. FN, Jud. Arges	Nr. niveluri:1; S. construita la sol:9 mp;

B. Partea II. Proprietari şi acte

Inscrieri privitoare la dreptul de proprietate şi alte drepturi reale		Referinţe
20744 / 31/08/2018		
Act Notarial nr. 8, din 21/04/2017 emis de BIN MOSTEANU ELENA-CAMELIA (act administrativ nr certificat fiscal nr. 5495 din 27.08.2018, emis de PRIMARIA COMUNEI BUZOESTI;act administrativ nr adeverinta nr. 5495 din 27.08.2018, emis de PRIMARIA COMUNEI BUZOESTI);		
B1	Intabulare, drept de PROPRIETATE, bun propriu, dobandit prin Succesiune, cota actuala 1/4, cota initiala 1/4	A1
	1) **TRANDAFIR FLOREA**	
B2	Intabulare, drept de PROPRIETATE, bun propriu, dobandit prin Succesiune, cota actuala 3/4, cota initiala 3/4	A1
	1) **TRANDAFIR ALEXANDRU ADRIAN**	
/		
Act Administrativ nr. Adeverinta nr. 8595, din 19/09/2025 emis de PRIMĂRIA COMUNEI BUZOEȘTI;		
B3	Intabulare, drept de PROPRIETATE, dobandit prin Construire, cota actuala 1/1, cota initiala 1/1	A1.1
	1) **TRANDAFIR FLOREA** 2) **TRANDAFIR ALEXANDRU ADRIAN**	

C. Partea III. SARCINI .

Inscrieri privind dezmembramintele dreptului de proprietate, drepturi reale de garanţie şi sarcini	Referinţe
NU SUNT	

Neutilizabil în circuitul civil

Anexa Nr. 1 La Partea I

Teren

Nr cadastral	Suprafaţa (mp)*	Observaţii / Referinţe
83961	3.180	

* Suprafaţa este determinată in planul de proiecţie Stereo 70.

DETALII LINIARE IMOBIL

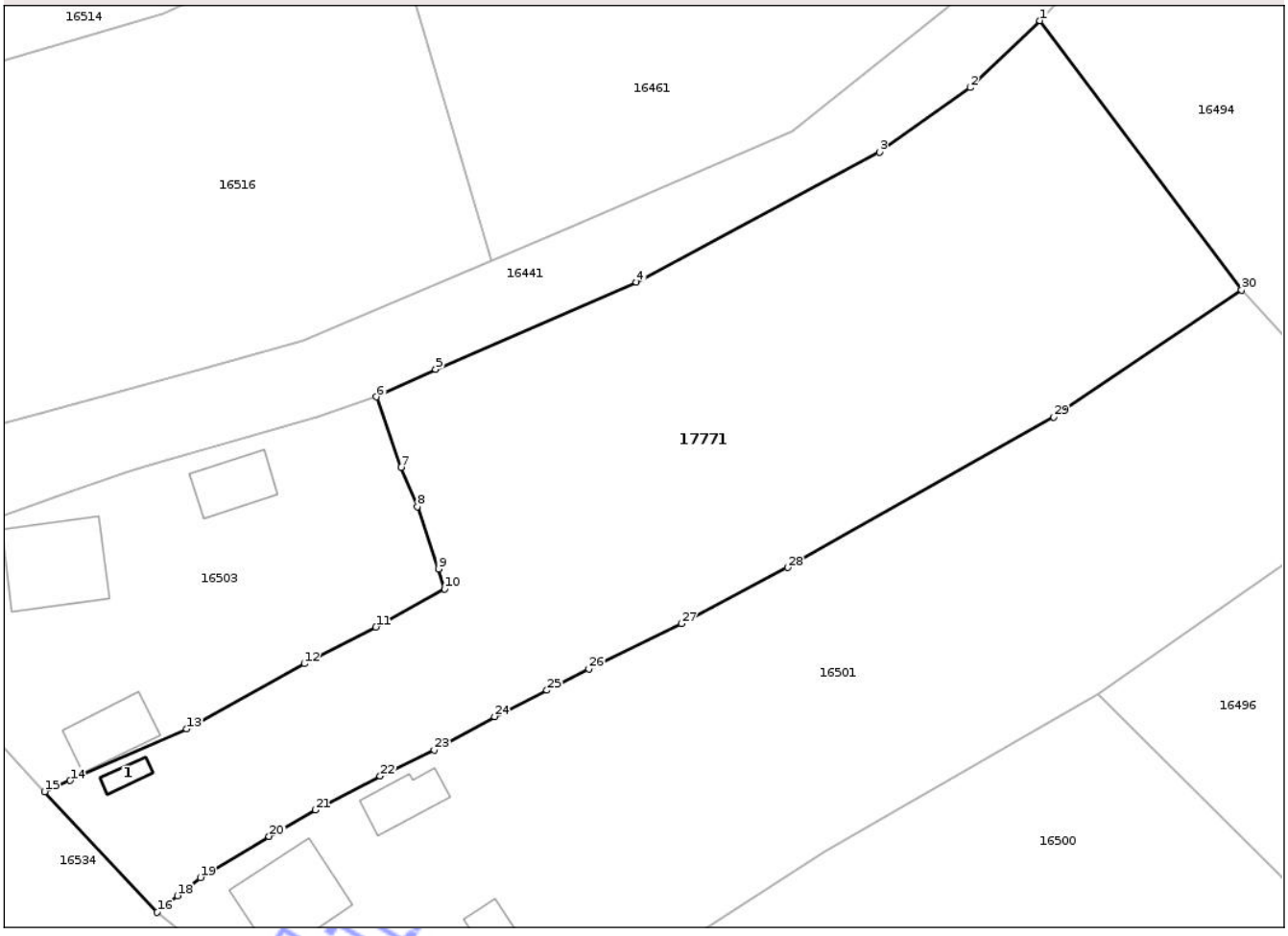

Date referitoare la teren

Crt	Categorie folosinţă	Intra vilan	Suprafaţa (mp)	Tarla	Parcelă	Nr. topo	Observaţii / Referinţe
1	curti constructii	DA	570	-	-	-	
2	arabil	DA	2.610	-	-	-	

Date referitoare la construcţii

Crt	Număr	Destinaţie construcţie	Supraf. (mp)	Situaţie juridică	Observaţii / Referinţe
A1.1		constructii anexa	9	Cu acte	Nr. niveluri:1; S. construita la sol:9 mp;

Lungime Segmente

1) Valorile lungimilor segmentelor sunt obţinute din proiecţie în plan.

Punct început	X / Y	Punct sfârşit	X / Y	Lungime segment (** (m)
1	495.980,802 342.349,043	2	495.973,881 342.342,409	9.587
3	495.964,851 342.336,003	4	495.940,712 342.323,106	27.368
5	495.920,79 342.314,49	6	495.914,92 342.311,743	6.481

Punct început	X / Y	Punct sfârşit	X / Y	Lungime segment (** (m)
2	495.973,881 342.342,409	3	495.964,851 342.336,003	11.071
4	495.940,712 342.323,106	5	495.920,79 342.314,49	21.705
6	495.914,92 342.311,743	7	495.917,39 342.304,771	7.397

Document care conţine date cu caracter personal, protejat de prevederile Regulamentului (UE) nr. 679/2016 şi Legii 190/2018

Punct început	X / Y	Punct sfârşit	X / Y	Lungime segment (** (m)
7	495.917,39 342.304,771	8	495.918,99 342.300,857	4.228
9	495.921,072 342.294,687	10	495.921,685 342.292,714	2.066
11	495.914,857 342.288,919	12	495.907,768 342.285,281	7.968
13	495.896,076 342.278,822	14	495.884,498 342.273,7	12.66
15	495.881,97 342.272,593	16	495.893,147 342.260,63	16.372
17	495.894,157 342.261,471	18	495.895,17 342.262,273	1.292
19	495.897,434 342.264,071	20	495.904,26 342.268,166	7.96
21	495.908,869 342.270,77	22	495.915,298 342.274,142	7.26
23	495.920,641 342.276,747	24	495.926,652 342.280,036	6.852
25	495.931,847 342.282,643	26	495.936,009 342.284,767	4.673
27	495.945,217 342.289,254	28	495.955,746 342.294,827	11.913
29	495.982,175 342.309,742	30	496.000,814 342.322,356	22.506

Punct început	X / Y	Punct sfârşit	X / Y	Lungime segment (** (m)
8	495.918,99 342.300,857	9	495.921,072 342.294,687	6.512
10	495.921,685 342.292,714	11	495.914,857 342.288,919	7.812
12	495.907,768 342.285,281	13	495.896,076 342.278,822	13.357
14	495.884,498 342.273,7	15	495.881,97 342.272,593	2.76
16	495.893,147 342.260,63	17	495.894,157 342.261,471	1.314
18	495.895,17 342.262,273	19	495.897,434 342.264,071	2.891
20	495.904,26 342.268,166	21	495.908,869 342.270,77	5.294
22	495.915,298 342.274,142	23	495.920,641 342.276,747	5.944
24	495.926,652 342.280,036	25	495.931,847 342.282,643	5.812
26	495.936,009 342.284,767	27	495.945,217 342.289,254	10.243
28	495.955,746 342.294,827	29	495.982,175 342.309,742	30.347
30	496.000,814 342.322,356	1	495.980,802 342.349,043	33.357

**** Lungimile segmentelor sunt determinate în planul de proiecţie Stereo 70 şi sunt rotunjite la 1 milimetru.**
***** Distanţa dintre puncte este formată din segmente cumulate ce sunt mai mici decât valoarea 1 milimetru.**

Neutilizabil în circuitul civil

DATE DESPRE IMOBILUL NR. 17776

Oficiul de Cadastru şi Publicitate Imobiliară ARGES
Biroul de Cadastru şi Publicitate Imobiliară Costesti

A. Partea I. Descrierea imobilului

TEREN Intravilan

Adresa: Loc. Cornatel, Nr. 327, Jud. Arges

Nr. Crt	Nr cadastral Nr. topografic	Suprafaţa* (mp)	Observaţii / Referinţe
A1	84266	228	Sector cadastral:56 Teren imprejmuit;

Construcţii

Crt	Nr cadastral Nr. topografic	Adresa	Observaţii / Referinţe
A1.1	84266-C1	Loc. Cornatel, Nr. 327, Jud. Arges	Nr. niveluri:1; S. construita la sol:55 mp; S. construita desfasurata:55 mp; Dispensar
A1.2		Loc. Cornatel, Nr. 327, Jud. Arges	Nr. niveluri:1; S. construita la sol:6 mp;

B. Partea II. Proprietari şi acte

Inscrieri privitoare la dreptul de proprietate şi alte drepturi reale		Referinţe
23040 / 08/10/2019		
Act Administrativ nr. 36, din 31/07/2019 emis de CONSILIUL LOCAL BUZOESTI (act administrativ nr 6470 din 03.10.2019, emis de PRIMARIA BUZOESTI);		
B1	Intabulare, drept de PROPRIETATE, dobandit prin Lege, cota actuala 1/1, cota initiala 1/1	A1, A1.1
	1) **COMUNA BUZOESTI**, CIF:4318288, -DOMENIUL PRIVAT	
/		
Act Administrativ nr. Adeverinta nr. 8595, din 19/09/2025 emis de PRIMĂRIA COMUNEI BUZOEȘTI;		
B2	Inscrierea posesiei, drept de PROPRIETATE, dobandit prin Lege, cota actuala 1/1, cota initiala 1/1	A1.2
	1) **NEIDENTIFICAT NEIDENTIFICAT**, CIF:0000000000000	
Act Normativ nr. Legea 7, din 13/03/1996 emis de PARLAMENTUL ROMANIEI;		
B3	Se noteaza mentiunea de proprietar neidentificat	A1.2

C. Partea III. SARCINI .

Inscrieri privind dezmembramintele dreptului de proprietate, drepturi reale de garanţie şi sarcini	Referinţe
NU SUNT	

Neutilizabil în circuitul civil

Anexa Nr. 1 La Partea I

Teren

Nr cadastral	Suprafaţa (mp)*	Observaţii / Referinţe
84266	228	

* Suprafaţa este determinată in planul de proiecţie Stereo 70.

DETALII LINIARE IMOBIL

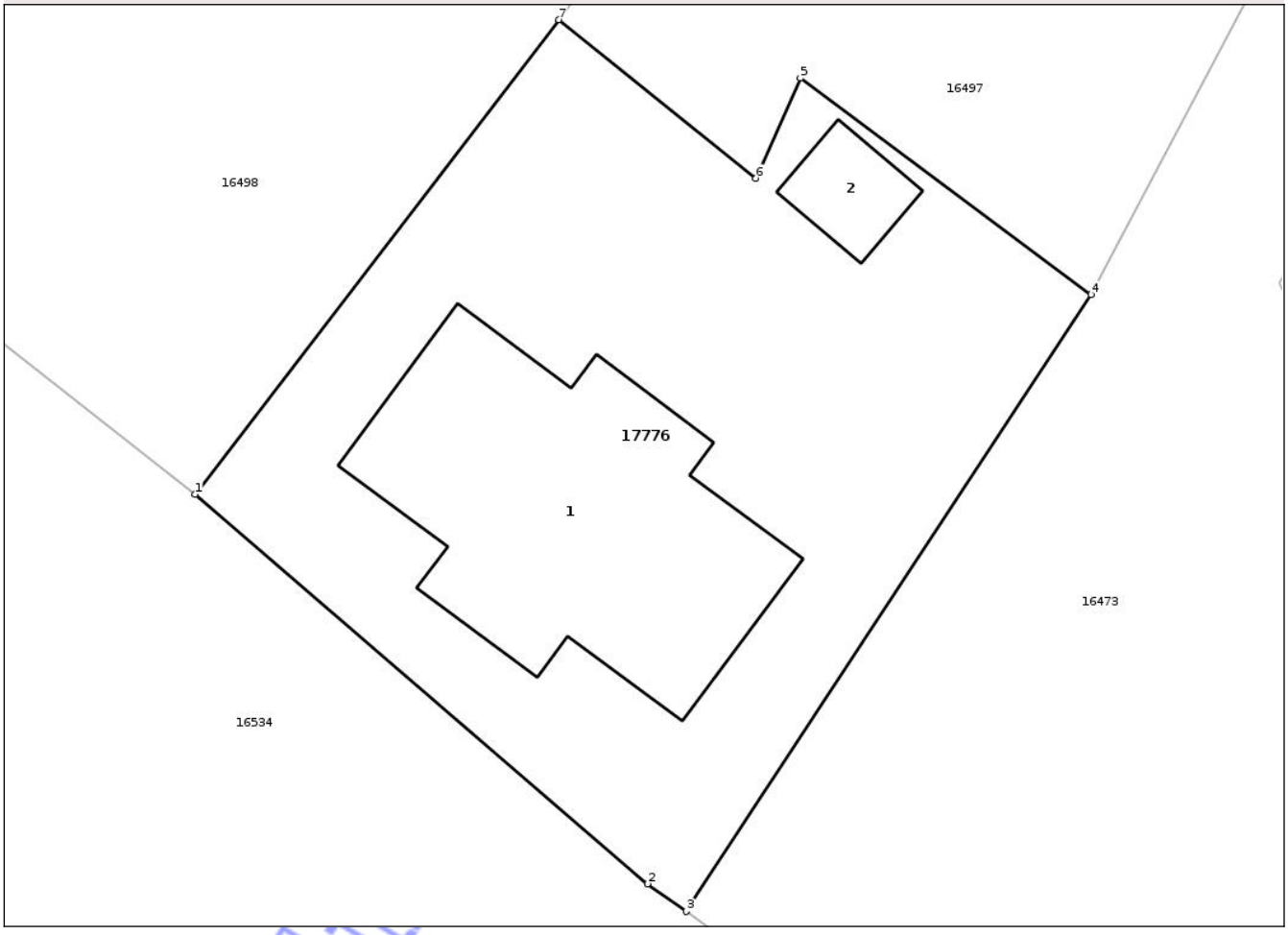

Date referitoare la teren

Crt	Categorie folosinţă	Intra vilan	Suprafaţa (mp)	Tarla	Parcelă	Nr. topo	Observaţii / Referinţe
1	curti constructii	DA	228	-	-	-	

Date referitoare la construcţii

Crt	Număr	Destinaţie construcţie	Supraf. (mp)	Situaţie juridică	Observaţii / Referinţe
A1.1	84266-C1	constructii administrative si social culturale	55	Cu acte	Nr. niveluri:1; S. construita la sol:55 mp; S. construita desfasurata:55 mp; Dispensar
A1.2		constructii anexa	6	Cu acte	Nr. niveluri:1; S. construita la sol:6 mp;

Lungime Segmente

1) Valorile lungimilor segmentelor sunt obţinute din proiecţie în plan.

Punct început	X / Y	Punct sfârşit	X / Y	Lungime segment (** (m)
1	496.003,21 342.171,96	2	496.013,78 342.162,866	13.944
2	496.013,78 342.162,866	3	496.014,685 342.162,223	1.11

Document care conține date cu caracter personal, protejat de prevederile Regulamentului (UE) nr. 679/2016 și Legii 190/2018

Punct început	X / Y	Punct sfârşit	X / Y	Lungime segment (** (m)
3	496.014,685 342.162,223	4	496.024,146 342.176,626	17.232
4	496.024,146 342.176,626	5	496.017,355 342.181,681	8.466
5	496.017,355 342.181,681	6	496.016,312 342.179,339	2.564
6	496.016,312 342.179,339	7	496.011,71 342.183,04	5.906
7	496.011,71 342.183,04	1	496.003,21 342.171,96	13.965

**** Lungimile segmentelor sunt determinate în planul de proiecţie Stereo 70 şi sunt rotunjite la 1 milimetru.**
***** Distanţa dintre puncte este formată din segmente cumulate ce sunt mai mici decât valoarea 1 milimetru.**

Neutilizabil in circuitul civil

DATE DESPRE IMOBILUL NR. 17768

Oficiul de Cadastru şi Publicitate Imobiliară ARGES
Biroul de Cadastru şi Publicitate Imobiliară Costesti

A. Partea I. Descrierea imobilului

TEREN Intravilan

Adresa: Loc. Cornatel, Jud. Arges

Nr. Crt	Nr cadastral Nr. topografic	Suprafaţa* (mp)	Observaţii / Referinţe
A1	91294	Din acte: 1.234 Masurata: 1.155	Sector cadastral:56 Teren imprejmuit;

B. Partea II. Proprietari şi acte

Inscrieri privitoare la dreptul de proprietate şi alte drepturi reale		Referinţe
4491 / 01/03/2022		
Act Administrativ nr. 447, din 16/05/2002 emis de GUVERNUL ROMANIEI, anexa nr. 27-Inventarul (bunurilor care apartin domeniului public al comunei Buzoesti. act administrativ nr 1456 din 14.02.2022, emis de PRIMARIA BUZOESTI;act administrativ nr 1456 din 14.02.2022, emis de PRIMARIA BUZOESTI;act administrativ nr 27 din 30.08.1999, emis de CONSILIUL LOCAL);		
B1	Intabulare, drept de PROPRIETATE, dobandit prin Lege, cota actuala 1/1, cota initiala 1/1	A1
	1) **COMUNA BUZOESTI**, CIF:4318288, -DOMENIUL PUBLIC	

C. Partea III. SARCINI .

Inscrieri privind dezmembramintele dreptului de proprietate, drepturi reale de garanţie şi sarcini	Referinţe
NU SUNT	

Neutilizabil în circuitul civil

Anexa Nr. 1 La Partea I

Teren

Nr cadastral	Suprafaţa (mp)*	Observaţii / Referinţe
91294	Din acte: 1.234 Masurata: 1.155	

* Suprafaţa este determinată in planul de proiecţie Stereo 70.

DETALII LINIARE IMOBIL



Date referitoare la teren

Crt	Categorie folosinţă	Intra vilan	Suprafaţa (mp)	Tarla	Parcelă	Nr. topo	Observaţii / Referinţe
1	drum	DA	505	-	-	-	drum carosabil
2	drum	DA	295	-	-	-	spatiu aferent drumului
3	drum	DA	355	-	-	-	spatiu aferent drumului

Lungime Segmente

1) Valorile lungimilor segmentelor sunt obţinute din proiecţie în plan.

Punct început	X / Y	Punct sfârşit	X / Y	Lungime segment (** (m)
1	496.406,34 342.273,23	2	496.407,72 342.275,85	2.961
3	496.408,47 342.278,65	4	496.398,06 342.281,24	10.727
5	496.388,46 342.287,99	6	496.370,56 342.309,55	28.022

Punct început	X / Y	Punct sfârşit	X / Y	Lungime segment (** (m)
2	496.407,72 342.275,85	3	496.408,47 342.278,65	2.899
4	496.398,06 342.281,24	5	496.388,46 342.287,99	11.736
6	496.370,56 342.309,55	7	496.358,1 342.326,76	21.247

Document care conține date cu caracter personal, protejat de prevederile Regulamentului (UE) nr. 679/2016 și Legii 190/2018

Punct început	X / Y	Punct sfârşit	X / Y	Lungime segment (** (m)
7	496.358,1 342.326,76	8	496.355,7 342.332,32	6.056
9	496.351,819 342.334,914	10	496.342,495 342.355,249	22.371
11	496.340,851 342.360,305	12	496.338,689 342.370,882	10.796
13	496.336,83 342.383,23	14	496.332,313 342.394,344	11.997
15	496.323,43 342.416,2	16	496.322,83 342.423,74	7.564
17	496.320,43 342.419,05	18	496.319,08 342.413,82	5.401
19	496.317,8 342.411,94	20	496.323,95 342.399,32	14.039
21	496.330,24 342.381,72	22	496.332,4 342.369,89	12.026
23	496.334,75 342.358,878	24	496.336,496 342.351,061	8.01
25	496.338,786 342.344,19	26	496.339,404 342.340,881	3.366
27	496.347,148 342.327,393	28	496.369,69 342.302,524	33.565
29	496.374,98 342.295,4	30	496.382,37 342.285,92	12.02
31	496.387,019 342.281,187	32	496.400,594 342.273,439	15.63
33	496.403,41 342.270,8	1	496.406,34 342.273,23	3.807

Punct început	X / Y	Punct sfârşit	X / Y	Lungime segment (** (m)
8	496.355,7 342.332,32	9	496.351,819 342.334,914	4.668
10	496.342,495 342.355,249	11	496.340,851 342.360,305	5.317
12	496.338,689 342.370,882	13	496.336,83 342.383,23	12.487
14	496.332,313 342.394,344	15	496.323,43 342.416,2	23.592
16	496.322,83 342.423,74	17	496.320,43 342.419,05	5.268
18	496.319,08 342.413,82	19	496.317,8 342.411,94	2.274
20	496.323,95 342.399,32	21	496.330,24 342.381,72	18.69
22	496.332,4 342.369,89	23	496.334,75 342.358,878	11.26
24	496.336,496 342.351,061	25	496.338,786 342.344,19	7.243
26	496.339,404 342.340,881	27	496.347,148 342.327,393	15.553
28	496.369,69 342.302,524	29	496.374,98 342.295,4	8.873
30	496.382,37 342.285,92	31	496.387,019 342.281,187	6.634
32	496.400,594 342.273,439	33	496.403,41 342.270,8	3.859

**** Lungimile segmentelor sunt determinate în planul de proiecţie Stereo 70 şi sunt rotunjite la 1 milimetru.**
***** Distanţa dintre puncte este formată din segmente cumulate ce sunt mai mici decât valoarea 1 milimetru.**

Neutilizabil în circuitul civil

DATE DESPRE IMOBILUL NR. 17770

Oficiul de Cadastru şi Publicitate Imobiliară ARGES
Biroul de Cadastru şi Publicitate Imobiliară Costesti

A. Partea I. Descrierea imobilului

TEREN Intravilan

Adresa: Loc. Cornatel, Jud. Arges

Nr. Crt	Nr cadastral Nr. topografic	Suprafaţa* (mp)	Observaţii / Referinţe
A1		939	Sector cadastral:0 Teren imprejmuit;

B. Partea II. Proprietari şi acte

Inscrieri privitoare la dreptul de proprietate şi alte drepturi reale		Referinţe
/		
Act Administrativ nr. Adeverinta nr. 8595, din 19/09/2025 emis de PRIMĂRIA COMUNEI BUZOEȘTI;		
B1	Inscrierea posesiei, drept de PROPRIETATE, dobandit prin Lege, cota actuala 1/1, cota initiala 1/1	A1
	1) **NEIDENTIFICAT NEIDENTIFICAT**, CIF:0000000000000	
Act Normativ nr. 7, din 13/03/1996 emis de PARLAMENTUL ROMANIEI (art. 13);		
B2	Se noteaza mentiunea de proprietar neidentificat.	A1

C. Partea III. SARCINI .

Inscrieri privind dezmembramintele dreptului de proprietate, drepturi reale de garanţie şi sarcini	Referinţe
NU SUNT	

Neutilizabil în circuitul civil

Anexa Nr. 1 La Partea I

Teren

Nr cadastral	Suprafaţa (mp)*	Observaţii / Referinţe
	939	

* Suprafaţa este determinată in planul de proiecţie Stereo 70.

DETALII LINIARE IMOBIL

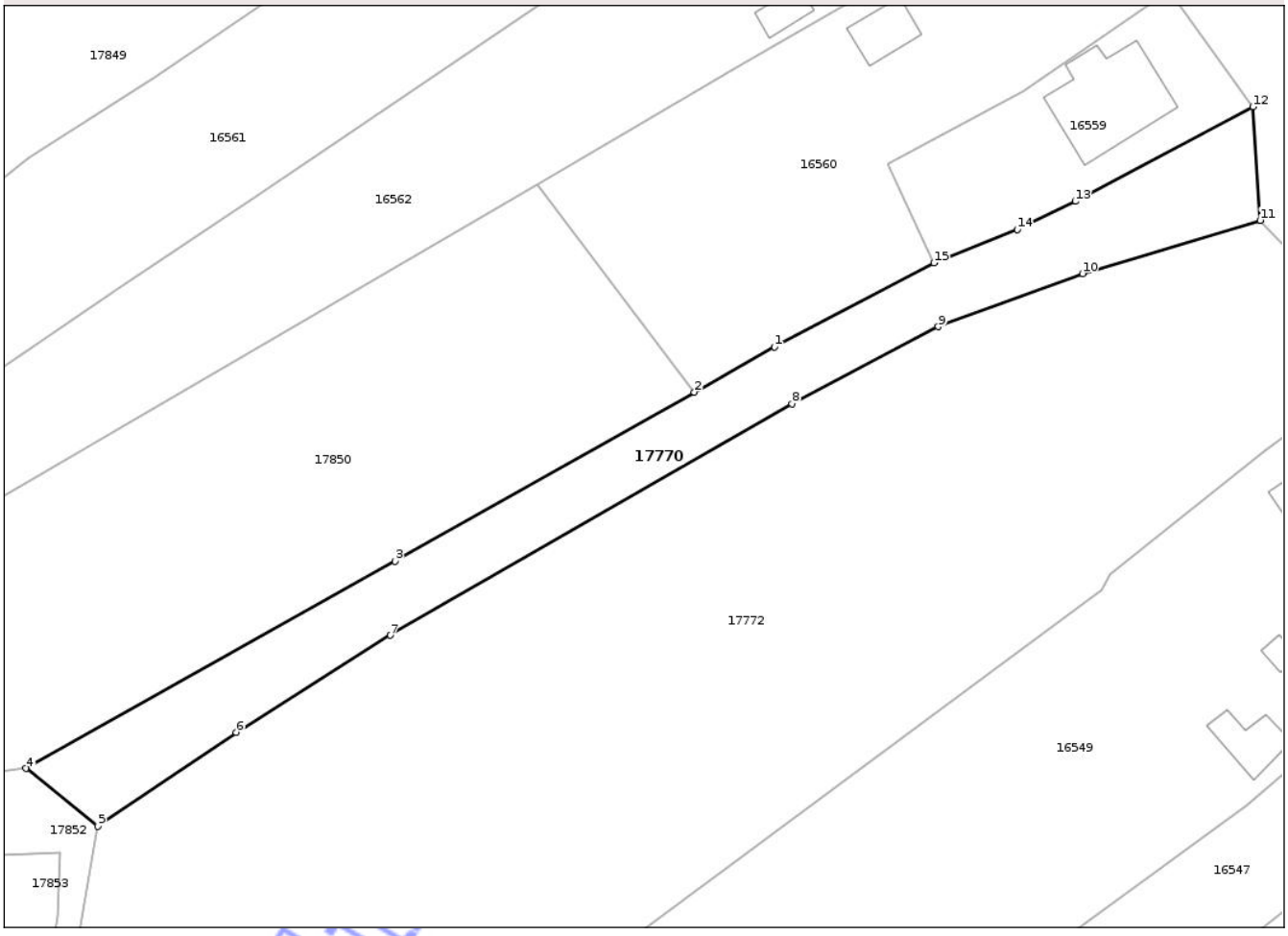

Date referitoare la teren

Crt	Categorie folosință	Intra vilan	Suprafaţa (mp)	Tarla	Parcelă	Nr. topo	Observaţii / Referinţe
1	drum	DA	939	-	31	-	DE 31

Lungime Segmente
1) Valorile lungimilor segmentelor sunt obţinute din proiecţie în plan.

Punct început	X / Y	Punct sfârşit	X / Y	Lungime segment (** (m)
1	495.739,331 342.333,877	2	495.731,23 342.329,274	9.317
2	495.731,23 342.329,274	3	495.700,944 342.312,201	34.767
3	495.700,944 342.312,201	4	495.663,609 342.291,271	42.801
4	495.663,609 342.291,271	5	495.670,882 342.285,437	9.324
5	495.670,882 342.285,437	6	495.684,878 342.294,927	16.91

Document care conține date cu caracter personal, protejat de prevederile Regulamentului (UE) nr. 679/2016 și Legii 190/2018

Punct început	X / Y	Punct sfârşit	X / Y	Lungime segment (** (m)
6	495.684,878 342.294,927	7	495.700,459 342.304,731	18.409
7	495.700,459 342.304,731	8	495.741,104 342.328,118	46.893
8	495.741,104 342.328,118	9	495.755,901 342.335,9	16.719
9	495.755,901 342.335,9	10	495.770,494 342.341,264	15.548
10	495.770,494 342.341,264	11	495.788,468 342.346,637	18.76
11	495.788,468 342.346,637	12	495.787,73 342.358,112	11.499
12	495.787,73 342.358,112	13	495.769,754 342.348,563	20.355
13	495.769,754 342.348,563	14	495.763,881 342.345,732	6.52
14	495.763,881 342.345,732	15	495.755,445 342.342,337	9.094
15	495.755,445 342.342,337	1	495.739,331 342.333,877	18.2

**** Lungimile segmentelor sunt determinate în planul de proiecţie Stereo 70 şi sunt rotunjite la 1 milimetru.**
***** Distanţa dintre puncte este formată din segmente cumulate ce sunt mai mici decât valoarea 1 milimetru.**

Neutilizabil în circuitul civil

DATE DESPRE IMOBILUL NR. 17772

Oficiul de Cadastru şi Publicitate Imobiliară ARGES
Biroul de Cadastru şi Publicitate Imobiliară Costesti

A. Partea I. Descrierea imobilului

TEREN Intravilan

Adresa: Loc. Cornatel, Nr. FN, Jud. Arges

Nr. Crt	Nr cadastral Nr. topografic	Suprafaţa* (mp)	Observaţii / Referinţe
A1	83987	Din acte: 5.485 Masurata: 5.463	Sector cadastral:71 Teren imprejmuit;

B. Partea II. Proprietari şi acte

Inscrieri privitoare la dreptul de proprietate şi alte drepturi reale		Referinţe
20750 / 31/08/2018		
Act Notarial nr. 8, din 21/04/2017 emis de BIN MOSTEANU ELENA-CAMELIA (inscris sub semnatura privata nr 1 din 18.09.2018, emis de SC METROPOLITAN CAD SRL;act administrativ nr adeverinta nr. 5494 din 27.08.2018, emis de PRIMARIA COMUNEI BUZOESTI;act administrativ nr certificat fiscal nr. 5494 din 27.08.2018, emis de PRIMARIA COMUNEI BUZOESTI);		
B1	Intabulare, drept de PROPRIETATE, bun propriu, dobandit prin Succesiune, cota actuala 1/4, cota initiala 1/4	A1
	1) **TRANDAFIR FLOREA**	
B2	Intabulare, drept de PROPRIETATE, bun propriu, dobandit prin Succesiune, cota actuala 3/4, cota initiala 3/4	A1
	1) **TRANDAFIR ALEXANDRU ADRIAN**	

C. Partea III. SARCINI .

Inscrieri privind dezmembramintele dreptului de proprietate, drepturi reale de garanţie şi sarcini	Referinţe
NU SUNT	

Neutilizabil în circuitul civil

Anexa Nr. 1 La Partea I

Teren

Nr cadastral	Suprafaţa (mp)*	Observaţii / Referinţe
83987	Din acte: 5.485 Masurata: 5.463	

* Suprafaţa este determinată in planul de proiecţie Stereo 70.

DETALII LINIARE IMOBIL

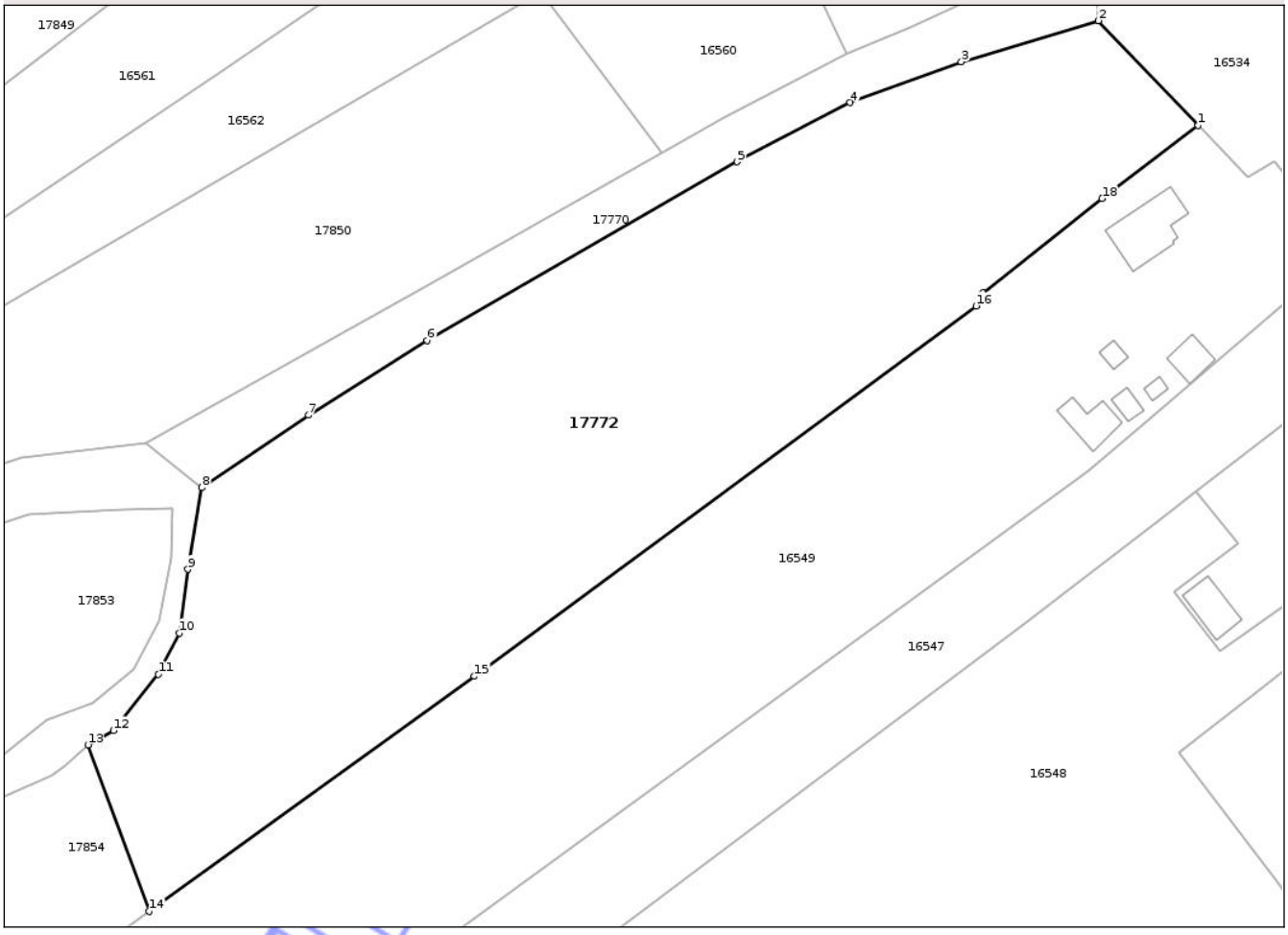

Date referitoare la teren

Crt	Categorie folosinţă	Intra vilan	Suprafaţa (mp)	Tarla	Parcelă	Nr. topo	Observaţii / Referinţe
1	arabil	DA	5.463	2	-	-	

Lungime Segmente
1) Valorile lungimilor segmentelor sunt obţinute din proiecţie în plan.

Punct început	X / Y	Punct sfârşit	X / Y	Lungime segment (** (m)
1	495.801,55 342.332,916	2	495.788,468 342.346,637	18.958
2	495.788,468 342.346,637	3	495.770,494 342.341,264	18.76
3	495.770,494 342.341,264	4	495.755,901 342.335,9	15.548
4	495.755,901 342.335,9	5	495.741,104 342.328,118	16.719
5	495.741,104 342.328,118	6	495.700,459 342.304,731	46.893

Document care conține date cu caracter personal, protejat de prevederile Regulamentului (UE) nr. 679/2016 și Legii 190/2018

Punct început	X / Y	Punct sfârşit	X / Y	Lungime segment (** (m)
6	495.700,459 342.304,731	7	495.684,878 342.294,927	18.409
7	495.684,878 342.294,927	8	495.670,882 342.285,437	16.91
8	495.670,882 342.285,437	9	495.669,066 342.274,711	10.879
9	495.669,066 342.274,711	10	495.667,91 342.266,374	8.417
10	495.667,91 342.266,374	11	495.665,204 342.260,964	6.049
11	495.665,204 342.260,964	12	495.659,298 342.253,566	9.466
12	495.659,298 342.253,566	13	495.655,956 342.251,71	3.823
13	495.655,956 342.251,71	14	495.663,999 342.229,868	23.276
14	495.663,999 342.229,868	15	495.706,643 342.260,688	52.615
15	495.706,643 342.260,688	16	495.772,431 342.309,246	81.768
16	495.772,431 342.309,246	17	495.773,288 342.310,943	1.901
17	495.773,288 342.310,943	18	495.788,963 342.323,326	19.976
18	495.788,963 342.323,326	1	495.801,55 342.332,916	15.824

**** Lungimile segmentelor sunt determinate în planul de proiecţie Stereo 70 şi sunt rotunjite la 1 milimetru.**
***** Distanţa dintre puncte este formată din segmente cumulate ce sunt mai mici decât valoarea 1 milimetru.**

Neutilizabil în circuitul civil

DATE DESPRE IMOBILUL NR. 17774

Oficiul de Cadastru şi Publicitate Imobiliară ARGES
Biroul de Cadastru şi Publicitate Imobiliară Costesti

A. Partea I. Descrierea imobilului

TEREN Intravilan

Adresa: Loc. Cornatel, Jud. Arges

Nr. Crt	Nr cadastral Nr. topografic	Suprafaţa* (mp)	Observaţii / Referinţe
A1		729	Sector cadastral:56 Teren imprejmuit;

B. Partea II. Proprietari şi acte

Inscrieri privitoare la dreptul de proprietate şi alte drepturi reale		Referinţe
/		
Act Administrativ nr. Adeverinta nr. 8595, din 19/09/2025 emis de PRIMĂRIA COMUNEI BUZOEȘTI;		
B1	Inscrierea posesiei, drept de PROPRIETATE, dobandit prin Lege, cota actuala 1/1, cota initiala 1/1	A1
	1) **NEIDENTIFICAT NEIDENTIFICAT**, CIF:0000000000000	
Act Normativ nr. 7, din 13/03/1996 emis de PARLAMENTUL ROMANIEI (art. 13);		
B2	Se noteaza mentiunea de proprietar neidentificat.	A1

C. Partea III. SARCINI .

Inscrieri privind dezmembramintele dreptului de proprietate, drepturi reale de garanţie şi sarcini	Referinţe
NU SUNT	

Neutilizabil în circuitul civil

Anexa Nr. 1 La Partea I

Teren

Nr cadastral	Suprafaţa (mp)*	Observaţii / Referinţe
	729	

* Suprafaţa este determinată in planul de proiecţie Stereo 70.

DETALII LINIARE IMOBIL



Date referitoare la teren

Crt	Categorie folosință	Intra vilan	Suprafaţa (mp)	Tarla	Parcelă	Nr. topo	Observaţii / Referinţe
1	drum	DA	729	-	775	-	De 775

Lungime Segmente

1) Valorile lungimilor segmentelor sunt obţinute din proiecţie în plan.

Punct început	X / Y	Punct sfârşit	X / Y	Lungime segment (** (m)
1	496.591,92 342.207,447	2	496.635,194 342.221,657	45.547
2	496.635,194 342.221,657	3	496.677,82 342.235,26	44.744
3	496.677,82 342.235,26	4	496.676,38 342.239,38	4.364
4	496.676,38 342.239,38	5	496.636,919 342.225,878	41.707
5	496.636,919 342.225,878	6	496.621,08 342.220,775	16.641

Document care conține date cu caracter personal, protejat de prevederile Regulamentului (UE) nr. 679/2016 și Legii 190/2018

Punct început	X / Y	Punct sfârşit	X / Y	Lungime segment (** (m)
6	496.621,08 342.220,775	7	496.595,109 342.214,406	26.741
7	496.595,109 342.214,406	8	496.593,255 342.229,721	15.427
8	496.593,255 342.229,721	9	496.590,419 342.253,143	23.593
9	496.590,419 342.253,143	10	496.588,813 342.266,415	13.369
10	496.588,813 342.266,415	11	496.588,66 342.297,55	31.135
11	496.588,66 342.297,55	12	496.586,0 342.297,2	2.683
12	496.586,0 342.297,2	13	496.583,24 342.296,58	2.829
13	496.583,24 342.296,58	14	496.586,396 342.249,079	47.606
14	496.586,396 342.249,079	15	496.591,22 342.214,16	35.251
15	496.591,22 342.214,16	16	496.591,28 342.210,83	3.331
16	496.591,28 342.210,83	17	496.591,46 342.210,07	0.781
17	496.591,46 342.210,07	18	496.591,92 342.208,92	1.239
18	496.591,92 342.208,92	1	496.591,92 342.207,447	1.473

**** Lungimile segmentelor sunt determinate în planul de proiecţie Stereo 70 şi sunt rotunjite la 1 milimetru.**
***** Distanţa dintre puncte este formată din segmente cumulate ce sunt mai mici decât valoarea 1 milimetru.**

Neutilizabil în circuitul civil

DATE DESPRE IMOBILUL NR. 17773

Oficiul de Cadastru şi Publicitate Imobiliară ARGES
Biroul de Cadastru şi Publicitate Imobiliară Costesti

A. Partea I. Descrierea imobilului

TEREN Intravilan

Adresa: Loc. Cornatel, Jud. Arges

Nr. Crt	Nr cadastral Nr. topografic	Suprafaţa* (mp)	Observaţii / Referinţe
A1	91300	978	Sector cadastral:56 Teren imprejmuit;

B. Partea II. Proprietari şi acte

Inscrieri privitoare la dreptul de proprietate şi alte drepturi reale		Referinţe
4353 / 01/03/2022		
Act Administrativ nr. 447, din 16/05/2002 emis de GUVERNUL ROMANIEI-anexa nr. 27 -inventarul (bunurilor care apartin domeniului public al comunei Buzoesti. act administrativ nr 1457 din 14.02.2022, emis de PRIMARIA BUZOESTI;act administrativ nr 1457 din 14.02.2022, emis de PRIMARIA BUZOESTI;act administrativ nr 27 din 30.08.1999, emis de CONSILIUL LOCAL AL COMUNEI BUZOESTI);		
B1	Intabulare, drept de PROPRIETATE, dobandit prin Lege, cota actuala 1/1, cota initiala 1/1	A1
	1) **COMUNA BUZOESTI**, CIF:4318288, -DOMENIUL PUBLIC	

C. Partea III. SARCINI .

Inscrieri privind dezmembramintele dreptului de proprietate, drepturi reale de garanţie şi sarcini	Referinţe
NU SUNT	

Neutilizabil în circuitul civil

Anexa Nr. 1 La Partea I

Teren

Nr cadastral	Suprafaţa (mp)*	Observaţii / Referinţe
91300	978	

* Suprafaţa este determinată in planul de proiecţie Stereo 70.

DETALII LINIARE IMOBIL

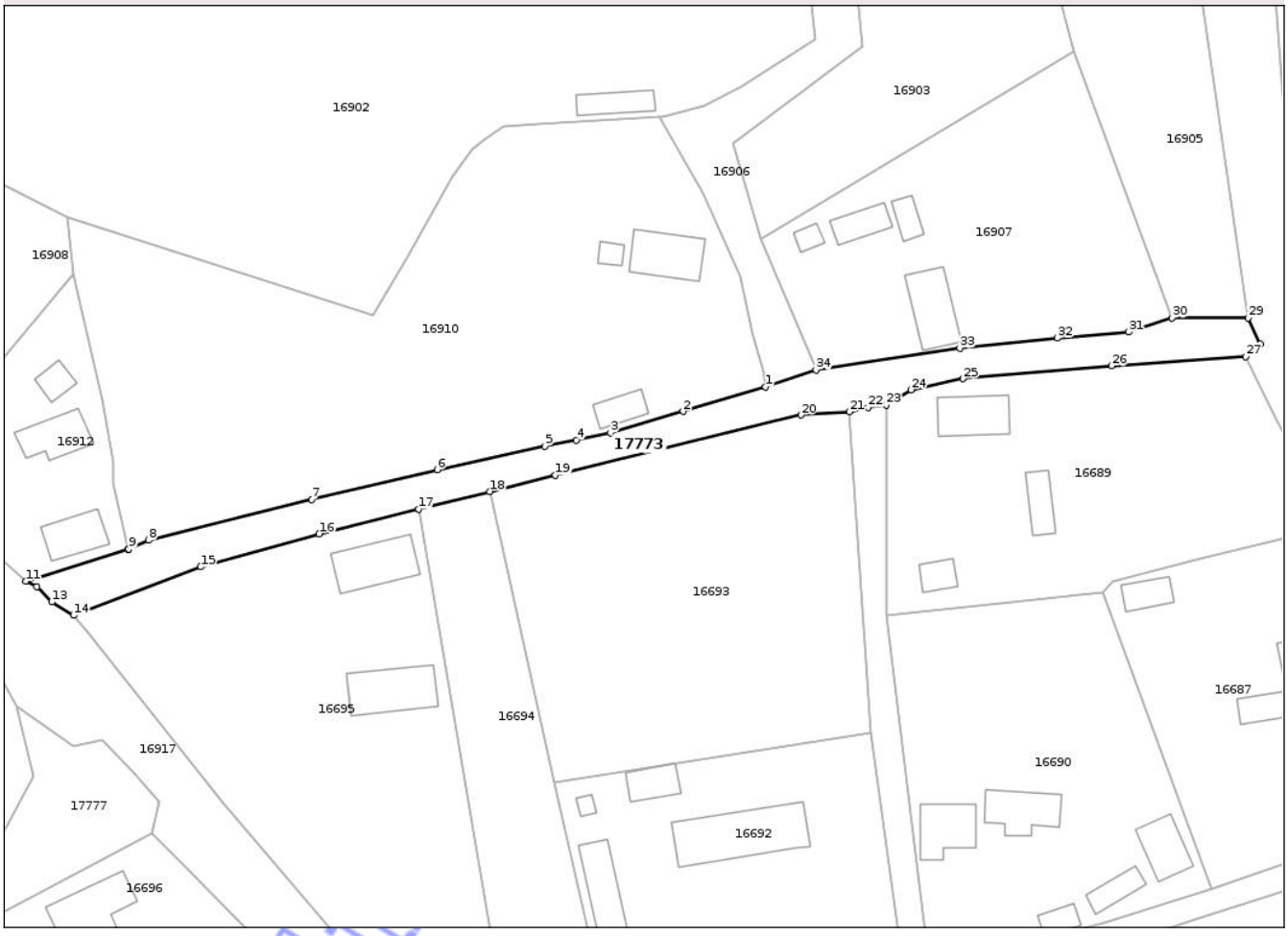

Date referitoare la teren

Crt	Categorie folosință	Intra vilan	Suprafaţa (mp)	Tarla	Parcelă	Nr. topo	Observaţii / Referinţe
1	drum	DA	444	-	-	-	drum carosabil
2	drum	DA	251	-	-	-	spatiu aferent drum
3	drum	DA	283	-	-	-	spatiu aferent drum

Lungime Segmente

1) Valorile lungimilor segmentelor sunt obţinute din proiecţie în plan.

Punct început	X / Y	Punct sfârşit	X / Y	Lungime segment (** (m)
1	496.570,79 342.300,26	2	496.558,54 342.296,63	12.777
3	496.547,79 342.293,44	4	496.542,69 342.292,4	5.205
5	496.538,08 342.291,465	6	496.522,06 342.288,0	16.39
7	496.503,47 342.283,61	8	496.479,26 342.277,53	24.962

Punct început	X / Y	Punct sfârşit	X / Y	Lungime segment (** (m)
2	496.558,54 342.296,63	3	496.547,79 342.293,44	11.213
4	496.542,69 342.292,4	5	496.538,08 342.291,465	4.704
6	496.522,06 342.288,0	7	496.503,47 342.283,61	19.101
8	496.479,26 342.277,53	9	496.476,289 342.276,239	3.239

Document care conține date cu caracter personal, protejat de prevederile Regulamentului (UE) nr. 679/2016 și Legii 190/2018

Punct început	X / Y	Punct sfârşit	X / Y	Lungime segment (** (m)
9	496.476,289 342.276,239	10	496.476,189 342.276,208	0.105
11	496.461,06 342.271,46	12	496.462,68 342.270,66	1.807
13	496.464,91 342.268,4	14	496.468,11 342.266,42	3.763
15	496.486,991 342.273,58	16	496.504,574 342.278,491	18.256
17	496.519,352 342.282,155	18	496.529,884 342.284,766	10.851
19	496.539,62 342.287,18	20	496.576,03 342.296,09	37.484
21	496.583,24 342.296,58	22	496.586,0 342.297,2	2.829
23	496.588,66 342.297,55	24	496.592,38 342.299,84	4.368
25	496.600,04 342.301,48	26	496.622,124 342.303,37	22.165
27	496.641,989 342.304,749	28	496.644,18 342.306,61	2.875
29	496.642,41 342.310,47	30	496.631,1 342.310,5	11.31
31	496.624,68 342.308,38	32	496.614,08 342.307,5	10.636
33	496.599,618 342.306,0	34	496.578,27 342.302,79	21.588

Punct început	X / Y	Punct sfârşit	X / Y	Lungime segment (** (m)
10	496.476,189 342.276,208	11	496.461,06 342.271,46	15.857
12	496.462,68 342.270,66	13	496.464,91 342.268,4	3.175
14	496.468,11 342.266,42	15	496.486,991 342.273,58	20.193
16	496.504,574 342.278,491	17	496.519,352 342.282,155	15.225
18	496.529,884 342.284,766	19	496.539,62 342.287,18	10.031
20	496.576,03 342.296,09	21	496.583,24 342.296,58	7.227
22	496.586,0 342.297,2	23	496.588,66 342.297,55	2.683
24	496.592,38 342.299,84	25	496.600,04 342.301,48	7.834
26	496.622,124 342.303,37	27	496.641,989 342.304,749	19.913
28	496.644,18 342.306,61	29	496.642,41 342.310,47	4.246
30	496.631,1 342.310,5	31	496.624,68 342.308,38	6.761
32	496.614,08 342.307,5	33	496.599,618 342.306,0	14.54
34	496.578,27 342.302,79	1	496.570,79 342.300,26	7.896

**** Lungimile segmentelor sunt determinate în planul de proiecţie Stereo 70 şi sunt rotunjite la 1 milimetru.**
***** Distanţa dintre puncte este formată din segmente cumulate ce sunt mai mici decât valoarea 1 milimetru.**

Neutilizabil în circuitul civil

DATE DESPRE IMOBILUL NR. 17775

Oficiul de Cadastru şi Publicitate Imobiliară ARGES
Biroul de Cadastru şi Publicitate Imobiliară Costesti

A. Partea I. Descrierea imobilului

TEREN Intravilan

Adresa: Loc. Cornatel, Str Frasinului, Jud. Arges

Nr. Crt	Nr cadastral Nr. topografic	Suprafaţa* (mp)	Observaţii / Referinţe
A1	91304	382	Sector cadastral:56 Teren imprejmuit;

B. Partea II. Proprietari şi acte

Inscrieri privitoare la dreptul de proprietate şi alte drepturi reale		Referinţe
6842 / 28/03/2022		
Act Administrativ nr. 447, din 16/05/2002 emis de GUVERNUL ROMANIEI, anexa nr. 27-Inventarul (bunurilor care apartin domeniului public al comunei Buzoesti. act administrativ nr 27 din 30.08.1999, emis de CONSILIUL LOCAL;act administrativ nr 1823 din 28.02.2022, emis de PRIMARIA BUZOESTI;act administrativ nr 1823 din 28.02.2022, emis de PRIMARIA BUZOESTI);		
B1	Intabulare, drept de PROPRIETATE, dobandit prin Lege, cota actuala 1/1, cota initiala 1/1	A1
	1) **COMUNA BUZOESTI**, CIF:4318288, -DOMENIUL PUBLIC	

C. Partea III. SARCINI .

Inscrieri privind dezmembramintele dreptului de proprietate, drepturi reale de garanţie şi sarcini	Referinţe
NU SUNT	

Neutilizabil în circuitul civil

Anexa Nr. 1 La Partea I

Teren

Nr cadastral	Suprafaţa (mp)*	Observaţii / Referinţe
91304	382	

* Suprafaţa este determinată in planul de proiecţie Stereo 70.

DETALII LINIARE IMOBIL

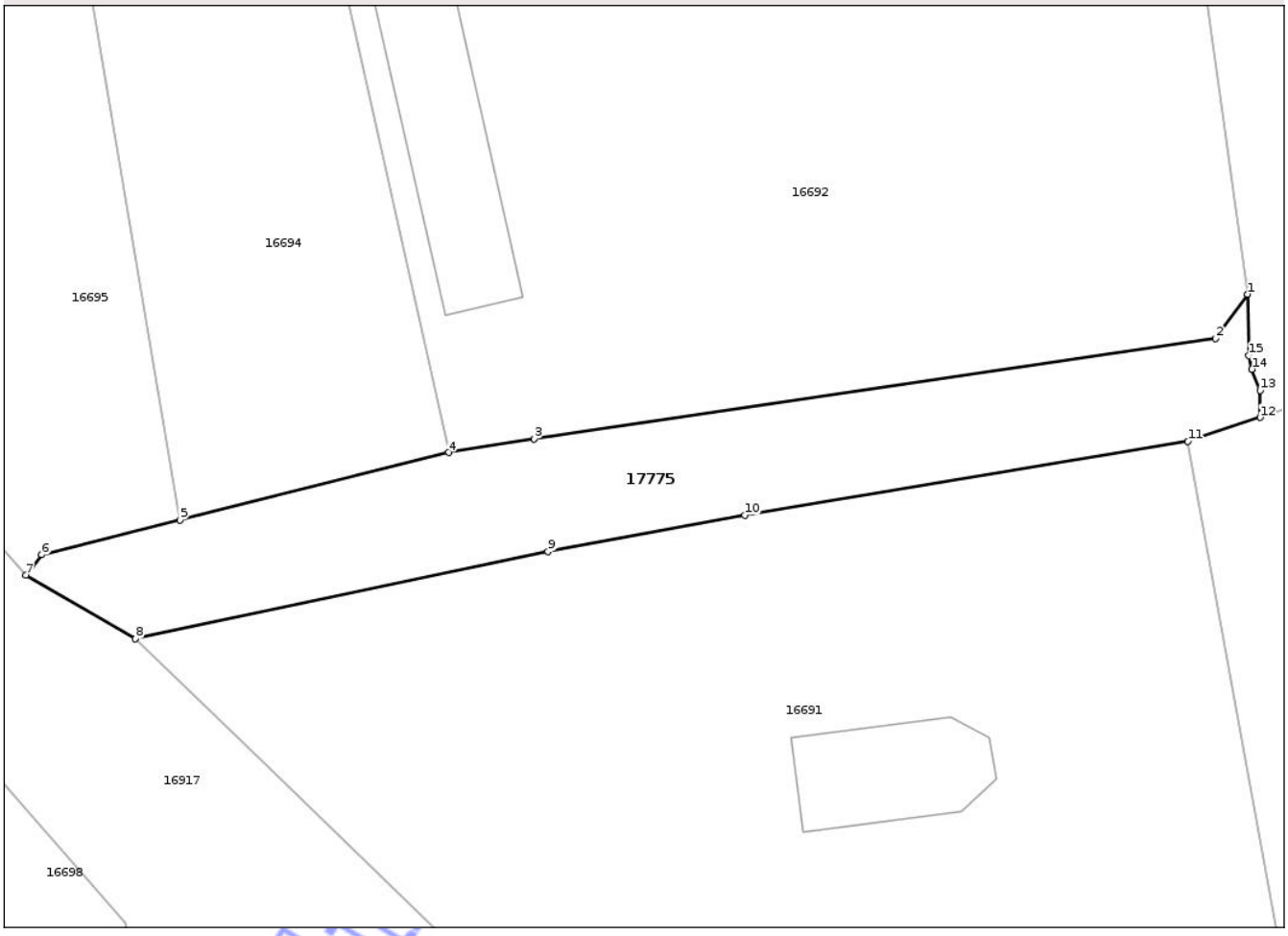

Date referitoare la teren

Crt	Categorie folosință	Intra vilan	Suprafaţa (mp)	Tarla	Parcelă	Nr. topo	Observaţii / Referinţe
1	drum	DA	161	-	-	-	drum carosabil
2	drum	DA	139	-	-	-	spatiu aferent drum
3	drum	DA	82	-	-	-	spatiu aferent drum

Lungime Segmente
1) Valorile lungimilor segmentelor sunt obţinute din proiecţie în plan.

Punct început	X / Y	Punct sfârşit	X / Y	Lungime segment (** (m)
1	496.591,22 342.214,16	2	496.589,48 342.211,75	2.972
2	496.589,48 342.211,75	3	496.552,26 342.206,28	37.62
3	496.552,26 342.206,28	4	496.547,6 342.205,53	4.72
4	496.547,6 342.205,53	5	496.532,912 342.201,842	15.144

Document care conține date cu caracter personal, protejat de prevederile Regulamentului (UE) nr. 679/2016 și Legii 190/2018

Punct început	X / Y	Punct sfârşit	X / Y	Lungime segment (** (m)
5	496.532,912 342.201,842	6	496.525,38 342.199,95	7.766
6	496.525,38 342.199,95	7	496.524,51 342.198,84	1.41
7	496.524,51 342.198,84	8	496.530,49 342.195,37	6.914
8	496.530,49 342.195,37	9	496.553,02 342.200,13	23.027
9	496.553,02 342.200,13	10	496.563,76 342.202,12	10.923
10	496.563,76 342.202,12	11	496.587,97 342.206,15	24.543
11	496.587,97 342.206,15	12	496.591,92 342.207,447	4.157
12	496.591,92 342.207,447	13	496.591,92 342.208,92	1.473
13	496.591,92 342.208,92	14	496.591,46 342.210,07	1.239
14	496.591,46 342.210,07	15	496.591,28 342.210,83	0.781
15	496.591,28 342.210,83	1	496.591,22 342.214,16	3.331

**** Lungimile segmentelor sunt determinate în planul de proiecţie Stereo 70 şi sunt rotunjite la 1 milimetru.**
***** Distanţa dintre puncte este formată din segmente cumulate ce sunt mai mici decât valoarea 1 milimetru.**

Neutilizabil în circuitul civil

DATE DESPRE IMOBILUL NR. 17777

Oficiul de Cadastru şi Publicitate Imobiliară ARGES
Biroul de Cadastru şi Publicitate Imobiliară Costesti

A. Partea I. Descrierea imobilului

TEREN Intravilan

Adresa: Loc. Cornatel, Jud. Arges

Nr. Crt	Nr cadastral Nr. topografic	Suprafaţa* (mp)	Observaţii / Referinţe
A1	91271	Din acte: 2.897 Masurata: 2.952	Sector cadastral:56 Teren imprejmuit;

B. Partea II. Proprietari şi acte

Inscrieri privitoare la dreptul de proprietate şi alte drepturi reale		Referinţe
4402 / 01/03/2022		
Act Administrativ nr. 447, din 16/05/2002 emis de GUVERNUL ROMANIEI,anexa nr. 27-Inventarul (bunurilor care apartin domeniului public al comunei Buzoesti. act administrativ nr 1462 din 14.02.2022, emis de PRIMARIA BUZOESTI;act administrativ nr 1462 din 14.02.2022, emis de PRIMARIA BUZOESTI);		
B1	Intabulare, drept de PROPRIETATE, dobandit prin Lege, cota actuala 1/1, cota initiala 1/1	A1
	1) **COMUNA BUZOESTI**, CIF:4318288, -DOMENIUL PUBLIC	

C. Partea III. SARCINI .

Inscrieri privind dezmembramintele dreptului de proprietate, drepturi reale de garanţie şi sarcini	Referinţe
NU SUNT	

Neutilizabil în circuitul civil

Anexa Nr. 1 La Partea I

Teren

Nr cadastral	Suprafaţa (mp)*	Observaţii / Referinţe
91271	Din acte: 2.897 Masurata: 2.952	

* Suprafaţa este determinată in planul de proiecţie Stereo 70.

DETALII LINIARE IMOBIL

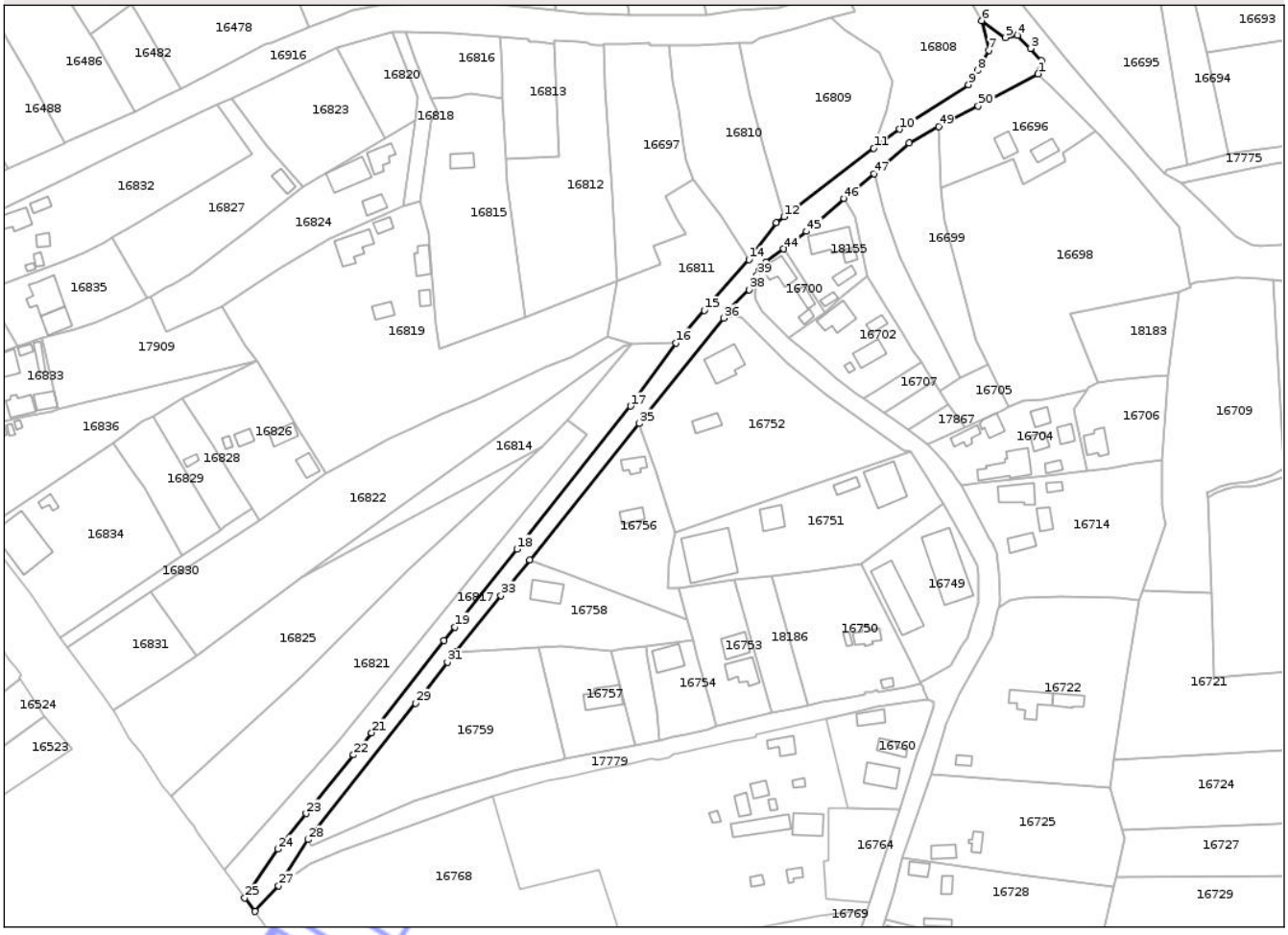

Date referitoare la teren

Crt	Categorie folosinţă	Intra vilan	Suprafaţa (mp)	Tarla	Parcelă	Nr. topo	Observaţii / Referinţe
1	drum	DA	1.330	-	-	-	Spatiu aferent drum
2	drum	DA	802	-	-	-	Spatiu aferent drum
3	drum	DA	32	-	-	-	Spatiu aferent drum
4	drum	DA	470	-	-	-	Spatiu aferent drum
5	drum	DA	267	-	-	-	Spatiu aferent drum
6	drum	DA	51	-	-	-	Spatiu aferent drum

Lungime Segmente

1) Valorile lungimilor segmentelor sunt obţinute din proiecţie în plan.

Punct început	X / Y	Punct sfârşit	X / Y	Lungime segment
1	496.479,674 342.234,168	2	496.480,856 342.238,812	4.792
4	496.472,387 342.247,85	5	496.468,12 342.247,04	4.343

Punct început	X / Y	Punct sfârşit	X / Y	Lungime segment
2	496.480,856 342.238,812	3	496.477,0 342.243,15	5.804
5	496.468,12 342.247,04	6	496.459,6 342.253,04	10.421

Punct început	X / Y	Punct sfârşit	X / Y	Lungime segment
3	496.477,0 342.243,15	4	496.472,387 342.247,85	6.586
6	496.459,6 342.253,04	7	496.462,15 342.242,49	10.854

Document care conține date cu caracter personal, protejat de prevederile Regulamentului (UE) nr. 679/2016 și Legii 190/2018

Punct început	X / Y	Punct sfârşit	X / Y	Lungime segment
7	496.462,15 342.242,49	8	496.458,23 342.235,27	8.216
10	496.430,477 342.214,45	11	496.421,22 342.207,724	11.443
13	496.386,467 342.181,11	14	496.376,763 342.168,025	16.291
16	496.350,807 342.138,44	17	496.334,687 342.115,891	27.718
19	496.272,071 342.037,374	20	496.268,217 342.032,56	6.167
22	496.236,12 341.991,798	23	496.219,233 341.970,927	26.847
25	496.197,393 341.940,925	26	496.201,088 341.936,144	6.042
28	496.219,892 341.961,703	29	496.258,182 342.010,195	61.787
31	496.269,531 342.024,803	32	496.272,237 342.028,54	4.614
34	496.298,777 342.061,231	35	496.337,731 342.109,75	62.221
37	496.369,377 342.150,06	38	496.376,857 342.157,36	10.452
40	496.380,197 342.164,02	41	496.380,859 342.165,016	1.196
43	496.382,837 342.167,23	44	496.389,137 342.171,82	7.795
46	496.410,719 342.189,718	47	496.421,272 342.198,548	13.76
49	496.444,387 342.215,38	50	496.458,4 342.222,76	15.838
8	496.458,23 342.235,27	9	496.454,955 342.230,237	6.005
11	496.421,22 342.207,724	12	496.389,304 342.183,332	40.17
14	496.376,763 342.168,025	15	496.360,907 342.149,96	24.037
17	496.334,687 342.115,891	18	496.294,199 342.065,014	65.021
20	496.268,217 342.032,56	21	496.242,497 341.999,68	41.745
23	496.219,233 341.970,927	24	496.209,097 341.958,3	16.192
26	496.201,088 341.936,144	27	496.209,476 341.945,277	12.4
29	496.258,182 342.010,195	30	496.260,885 342.013,519	4.284
32	496.272,237 342.028,54	33	496.288,547 342.048,51	25.784
35	496.337,731 342.109,75	36	496.367,803 342.147,206	48.034
38	496.376,857 342.157,36	39	496.379,7 342.162,423	5.807
41	496.380,859 342.165,016	42	496.381,397 342.165,7	0.87
44	496.389,137 342.171,82	45	496.397,219 342.178,098	10.234
47	496.421,272 342.198,548	48	496.433,787 342.209,49	16.624
50	496.458,4 342.222,76	1	496.479,674 342.234,168	24.14
9	496.454,955 342.230,237	10	496.430,477 342.214,45	29.127
12	496.389,304 342.183,332	13	496.386,467 342.181,11	3.604
15	496.360,907 342.149,96	16	496.350,807 342.138,44	15.321
18	496.294,199 342.065,014	19	496.272,071 342.037,374	35.406
21	496.242,497 341.999,68	22	496.236,12 341.991,798	10.139
24	496.209,097 341.958,3	25	496.197,393 341.940,925	20.949
27	496.209,476 341.945,277	28	496.219,892 341.961,703	19.45
30	496.260,885 342.013,519	31	496.269,531 342.024,803	14.216
33	496.288,547 342.048,51	34	496.298,777 342.061,231	16.324
36	496.367,803 342.147,206	37	496.369,377 342.150,06	3.259
39	496.379,7 342.162,423	40	496.380,197 342.164,02	1.673
42	496.381,397 342.165,7	43	496.382,837 342.167,23	2.101
45	496.397,219 342.178,098	46	496.410,719 342.189,718	17.812
48	496.433,787 342.209,49	49	496.444,387 342.215,38	12.127

**** Lungimile segmentelor sunt determinate în planul de proiecţie Stereo 70 şi sunt rotunjite la 1 milimetru.**
***** Distanţa dintre puncte este formată din segmente cumulate ce sunt mai mici decât valoarea 1 milimetru.**

Neutilizabil în circuitul civil

DATE DESPRE IMOBILUL NR. 17778

Oficiul de Cadastru şi Publicitate Imobiliară ARGES
Biroul de Cadastru şi Publicitate Imobiliară Costesti

A. Partea I. Descrierea imobilului

TEREN Intravilan

Adresa: Loc. Cornatel, Nr. FN, Jud. Arges

Nr. Crt	Nr cadastral Nr. topografic	Suprafaţa* (mp)	Observaţii / Referinţe
A1	80118	Din acte: 5.387 Masurata: 5.413	Sector cadastral:71 Teren imprejmuit;

Construcţii

Crt	Nr cadastral Nr. topografic	Adresa	Observaţii / Referinţe
A1.1	80118-C1	Loc. Cornatel, Nr. FN, Jud. Arges	Nr. niveluri:2; S. construita la sol:422 mp; Scoala P+1E(partial) , din anul 1980
A1.2	80118-C2	Loc. Cornatel, Nr. FN, Jud. Arges	Nr. niveluri:1; S. construita la sol:180 mp; Camin cultural, P, din anul 1958
A1.3	80118-C3	Loc. Cornatel, Nr. FN, Jud. Arges	Nr. niveluri:1; S. construita la sol:62 mp; Magazie P, din anul 1980
A1.4	80118-C4	Loc. Cornatel, Nr. FN, Jud. Arges	Nr. niveluri:1; S. construita la sol:38 mp; Nr. niveluri:1; S. construita la sol:38 mp
A1.5		Loc. Cornatel, Nr. FN, Jud. Arges	Nr. niveluri:1; S. construita la sol:12 mp;

B. Partea II. Proprietari şi acte

Inscrieri privitoare la dreptul de proprietate şi alte drepturi reale		Referinţe
31266 / 15/10/2025		
Act Administrativ nr. 37, din 22/08/2017 emis de CONSILIUL LOCAL AL COMUNEI BUZOESTI (act administrativ nr 9333 din 14.10.2025, emis de COMUNA BUZOEȘTI;act administrativ nr 9334 din 14.10.2025, emis de PRIMARIA BUZOESTI);		
B2	Intabulare, drept de PROPRIETATE, dobandit prin Lege, cota actuala 1/1, cota initiala 1/1	A1, A1.1, A1.2, A1.3
	1) **COMUNA BUZOEȘTI**, CIF:4318288, - DOMENIUL PUBLIC	
/		
Act Administrativ nr. Adeverinta nr. 8595, din 19/09/2025 emis de PRIMARIA COMUNEI BUZOESTI;		
B5	Inscrierea posesiei, drept de PROPRIETATE, dobandit prin Lege, cota actuala 1/1, cota initiala 1/1	A1.4, A1.5
	1) **NEIDENTIFICAT NEIDENTIFICAT**, CIF:0000000000000	
Act Normativ nr. Legea 7, din 13/03/1996 emis de PARLAMENTUL ROMANIEI (art.13);		
B6	Se noteaza mentiunea de proprietar neidentificat.	A1.4, A1.5

C. Partea III. SARCINI

Inscrieri privind dezmembramintele dreptului de proprietate, drepturi reale de garanţie şi sarcini		Referinţe
30645 / 09/10/2025		
Act Administrativ nr. 247/2025, din 16/01/2025 emis de EXPERT TEHNIC DR ING. CATALIN ROSU;		
C1	în baza expertizei tehnice nr. 247/2025 întocmită de SC VILARED SRL-EXPERT TEHNIC ROȘU CĂTĂLIN-CONSTANTIN, se notează clasa de risc seismic a construcției C1 de sub A1.1 ca fiind 'RsII' conform art. 3 alin. 1 lit.c) din Legea nr. 212/2022 modificată și completată	A1.1

Neautorizat în circuitul civil

Anexa Nr. 1 La Partea I

Teren

Nr cadastral	Suprafaţa (mp)*	Observaţii / Referinţe
80118	Din acte: 5.387 Masurata: 5.413	

* Suprafaţa este determinată in planul de proiecţie Stereo 70.

DETALII LINIARE IMOBIL



Date referitoare la teren

Crt	Categorie folosinţă	Intra vilan	Suprafaţa (mp)	Tarla	Parcelă	Nr. topo	Observaţii / Referinţe
1	curti constructii	DA	5.413	-	-	-	

Date referitoare la construcţii

Crt	Număr	Destinaţie construcţie	Supraf. (mp)	Situaţie juridică	Observaţii / Referinţe
A1.1	80118-C1	constructii administrative si social culturale	422	Cu acte	Nr. niveluri:2; S. construita la sol:422 mp; Scoala P+1E(partial) , din anul 1980
A1.2	80118-C2	constructii administrative si social culturale	180	Cu acte	Nr. niveluri:1; S. construita la sol:180 mp; Camin cultural, P, din anul 1958
A1.3	80118-C3	constructii anexa	62	Cu acte	Nr. niveluri:1; S. construita la sol:62 mp; Magazie P, din anul 1980
A1.4	80118-C4	constructii anexa	38	Cu acte	Nr. niveluri:1; S. construita la sol:38 mp; Nr. niveluri:1; S. construita la sol:38 mp
A1.5		constructii anexa	12	Cu acte	Nr. niveluri:1; S. construita la sol:12 mp;

Document care conține date cu caracter personal, protejat de prevederile Regulamentului (UE) nr. 679/2016 și Legii 190/2018

Lungime Segmente
1) Valorile lungimilor segmentelor sunt obţinute din proiecţie în plan.

Punct început	X / Y	Punct sfârşit	X / Y	Lungime segment (** (m)
1	496.054,185 342.015,209	2	496.096,734 342.046,65	52.905
2	496.096,734 342.046,65	3	496.068,034 342.084,68	47.644
3	496.068,034 342.084,68	4	496.055,69 342.100,078	19.735
4	496.055,69 342.100,078	5	496.040,959 342.115,457	21.296
5	496.040,959 342.115,457	6	496.029,579 342.126,551	15.893
6	496.029,579 342.126,551	7	495.992,605 342.092,022	50.59
7	495.992,605 342.092,022	8	496.025,617 342.050,844	52.777
8	496.025,617 342.050,844	1	496.054,185 342.015,209	45.673

**** Lungimile segmentelor sunt determinate în planul de proiecţie Stereo 70 şi sunt rotunjite la 1 milimetru.**
***** Distanţa dintre puncte este formată din segmente cumulate ce sunt mai mici decât valoarea 1 milimetru.**

Neutilizabil in circuitul civil

DATE DESPRE IMOBILUL NR. 17779

Oficiul de Cadastru şi Publicitate Imobiliară ARGES
Biroul de Cadastru şi Publicitate Imobiliară Costesti

A. Partea I. Descrierea imobilului

TEREN Intravilan

Adresa: Loc. Cornatel, Jud. Arges

Nr. Crt	Nr cadastral Nr. topografic	Suprafaţa* (mp)	Observaţii / Referinţe
A1	91280	Din acte: 1.430 Masurata: 1.505	Sector cadastral:56 Teren imprejmuit;

B. Partea II. Proprietari şi acte

Inscrieri privitoare la dreptul de proprietate şi alte drepturi reale		Referinţe
4448 / 01/03/2022		
Act Administrativ nr. 447, din 16/05/2002 emis de GUVERNUL ROMANIEI, anexa nr. 27 -inventarul (bunurilor care apartin domeniului public al comunei Buzoesti. act administrativ nr 1463 din 14.02.2022, emis de PRIMARIA BUZOESTI;act administrativ nr 1463 din 14.02.2022, emis de PRIMARIA BUZOESTI);		
B1	Intabulare, drept de PROPRIETATE, dobandit prin Lege, cota actuala 1/1, cota initiala 1/1	A1
	1) **COMUNA BUZOESTI**, CIF:4318288, -DOMENIUL PUBLIC	

C. Partea III. SARCINI .

Inscrieri privind dezmembramintele dreptului de proprietate, drepturi reale de garanţie şi sarcini	Referinţe
NU SUNT	

Neutilizabil în circuitul civil

Anexa Nr. 1 La Partea I

Teren

Nr cadastral	Suprafaţa (mp)*	Observaţii / Referinţe
91280	Din acte: 1.430 Masurata: 1.505	

* Suprafaţa este determinată in planul de proiecţie Stereo 70.

DETALII LINIARE IMOBIL

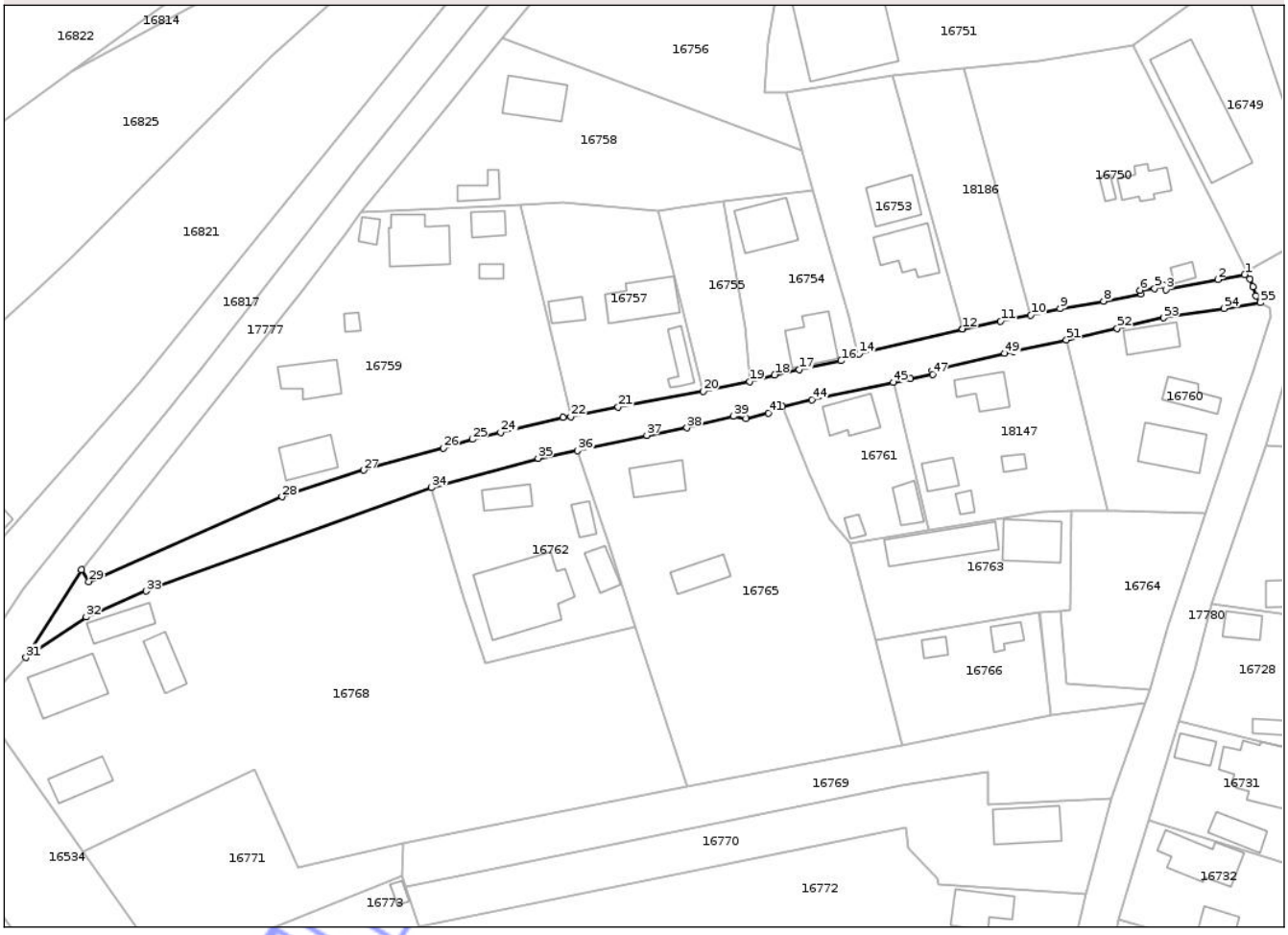

Date referitoare la teren

Crt	Categorie folosinţă	Intra vilan	Suprafaţa (mp)	Tarla	Parcelă	Nr. topo	Observaţii / Referinţe
1	drum	DA	704	-	-	-	spatiu aferent drum
2	drum	DA	366	-	-	-	spatiu aferent drum
3	drum	DA	435	-	-	-	spatiu aferent drum

Lungime Segmente

1) Valorile lungimilor segmentelor sunt obţinute din proiecţie în plan.

Punct început	X / Y	Punct sfârşit	X / Y	Lungime segment
1	496.437,662 342.016,972	2	496.432,617 342.016,01	5.136
4	496.422,527 342.014,9	5	496.420,817 342.014,34	1.799
7	496.418,177 342.013,37	8	496.411,228 342.011,996	7.084
10	496.397,606 342.009,407	11	496.391,977 342.008,23	5.751

Punct început	X / Y	Punct sfârşit	X / Y	Lungime segment
2	496.432,617 342.016,01	3	496.422,877 342.014,14	9.918
5	496.420,817 342.014,34	6	496.418,037 342.014,03	2.797
8	496.411,228 342.011,996	9	496.403,085 342.010,553	8.27
11	496.391,977 342.008,23	12	496.384,832 342.006,788	7.289

Punct început	X / Y	Punct sfârşit	X / Y	Lungime segment
3	496.422,877 342.014,14	4	496.422,527 342.014,9	0.837
6	496.418,037 342.014,03	7	496.418,177 342.013,37	0.675
9	496.403,085 342.010,553	10	496.397,606 342.009,407	5.598
12	496.384,832 342.006,788	13	496.384,827 342.006,787	0.005

Document care conține date cu caracter personal, protejat de prevederile Regulamentului (UE) nr. 679/2016 și Legii 190/2018

Punct început	X / Y	Punct sfârșit	X / Y	Lungime segment
13	496.384,827 342.006,787	14	496.365,42 342.002,093	19.967
16	496.362,077 342.000,82	17	496.354,257 341.999,16	7.994
19	496.344,961 341.996,959	20	496.336,249 341.995,137	8.9
22	496.311,508 341.990,381	23	496.310,017 341.990,259	1.496
25	496.293,066 341.986,132	26	496.287,631 341.984,512	5.671
28	496.257,433 341.975,383	29	496.221,251 341.959,507	39.512
31	496.209,476 341.945,277	32	496.220,769 341.952,886	13.617
34	496.285,398 341.977,092	35	496.305,388 341.982,586	20.731
37	496.325,716 341.986,856	38	496.333,227 341.988,262	7.641
40	496.344,328 341.990,0	41	496.348,447 341.991,042	4.249
43	496.351,064 341.992,294	44	496.356,587 341.993,54	5.662
46	496.375,1 341.997,486	47	496.379,219 341.998,296	4.198
49	496.392,719 342.002,193	50	496.394,278 342.002,537	1.597
52	496.413,805 342.006,85	53	496.422,517 342.008,87	8.943
55	496.440,567 342.011,68	56	496.439,797 342.012,97	1.502
58	496.438,597 342.016,15	1	496.437,662 342.016,972	1.245

Punct început	X / Y	Punct sfârșit	X / Y	Lungime segment
14	496.365,42 342.002,093	15	496.365,227 342.002,06	0.196
17	496.354,257 341.999,16	18	496.349,627 341.998,17	4.735
20	496.336,249 341.995,137	21	496.320,347 341.992,176	16.175
23	496.310,017 341.990,259	24	496.298,384 341.987,402	11.979
26	496.287,631 341.984,512	27	496.272,732 341.980,362	15.466
29	496.221,251 341.959,507	30	496.219,892 341.961,703	2.582
32	496.220,769 341.952,886	33	496.231,977 341.957,71	12.202
35	496.305,388 341.982,586	36	496.312,79 341.983,995	7.535
38	496.333,227 341.988,262	39	496.341,912 341.990,413	8.947
41	496.348,447 341.991,042	42	496.350,135 341.992,084	1.984
44	496.356,587 341.993,54	45	496.371,883 341.996,8	15.64
47	496.379,219 341.998,296	48	496.379,129 341.998,971	0.681
50	496.394,278 342.002,537	51	496.404,272 342.004,729	10.232
53	496.422,517 342.008,87	54	496.433,817 342.010,63	11.436
56	496.439,797 342.012,97	57	496.439,167 342.014,69	1.832

Punct început	X / Y	Punct sfârșit	X / Y	Lungime segment
15	496.365,227 342.002,06	16	496.362,077 342.000,82	3.385
18	496.349,627 341.998,17	19	496.344,961 341.996,959	4.821
21	496.320,347 341.992,176	22	496.311,508 341.990,381	9.019
24	496.298,384 341.987,402	25	496.293,066 341.986,132	5.468
27	496.272,732 341.980,362	28	496.257,433 341.975,383	16.089
30	496.219,892 341.961,703	31	496.209,476 341.945,277	19.45
33	496.231,977 341.957,71	34	496.285,398 341.977,092	56.828
36	496.312,79 341.983,995	37	496.325,716 341.986,856	13.239
39	496.341,912 341.990,413	40	496.344,328 341.990,0	2.451
42	496.350,135 341.992,084	43	496.351,064 341.992,294	0.952
45	496.371,883 341.996,8	46	496.375,1 341.997,486	3.289
48	496.379,129 341.998,971	49	496.392,719 342.002,193	13.967
51	496.404,272 342.004,729	52	496.413,805 342.006,85	9.766
54	496.433,817 342.010,63	55	496.440,567 342.011,68	6.831
57	496.439,167 342.014,69	58	496.438,597 342.016,15	1.567

**** Lungimile segmentelor sunt determinate în planul de proiecţie Stereo 70 şi sunt rotunjite la 1 milimetru.**
***** Distanţa dintre puncte este formată din segmente cumulate ce sunt mai mici decât valoarea 1 milimetru.**

Neutilizabil în circuitul civil

DATE DESPRE IMOBILUL NR. 17780

Oficiul de Cadastru şi Publicitate Imobiliară ARGES
Biroul de Cadastru şi Publicitate Imobiliară Costesti

A. Partea I. Descrierea imobilului

TEREN Intravilan

Adresa: Loc. Cornatel, Jud. Arges

Nr. Crt	Nr cadastral Nr. topografic	Suprafaţa* (mp)	Observaţii / Referinţe
A1	91342	Din acte: 4.023 Masurata: 4.043	Sector cadastral:56 Teren imprejmuit;

B. Partea II. Proprietari şi acte

Inscrieri privitoare la dreptul de proprietate şi alte drepturi reale		Referinţe
10322 / 11/05/2022		
Act Administrativ nr. 447, din 16/05/2002 emis de GUVERNUL ROMANIEI, anexa nr. 27 -inventarul (bunurilor care apartin domeniului public al comunei Buzoesti. act administrativ nr 27 din 30.08.1999, emis de CONSILIUL LOCAL AL COMUNEI BUZOESTI;act administrativ nr 1464 din 13.04.2022, emis de PRIMARIA COMUNEI BUZOESTI;act administrativ nr 3350 din 13.04.2022, emis de PRIMARIA COMUNEI BUZOESTI);		
B1	Intabulare, drept de PROPRIETATE, dobandit prin Lege, cota actuala 1/1, cota initiala 1/1	A1
	1) **COMUNA BUZOESTI**, CIF:4318288, -DOMENIUL PUBLIC	

C. Partea III. SARCINI .

Inscrieri privind dezmembramintele dreptului de proprietate, drepturi reale de garanţie şi sarcini	Referinţe
NU SUNT	

Neutilizabil în circuitul civil

Anexa Nr. 1 La Partea I

Teren

Nr cadastral	Suprafaţa (mp)*	Observaţii / Referinţe
91342	Din acte: 4.023 Masurata: 4.043	

* Suprafaţa este determinată in planul de proiecţie Stereo 70.

DETALII LINIARE IMOBIL

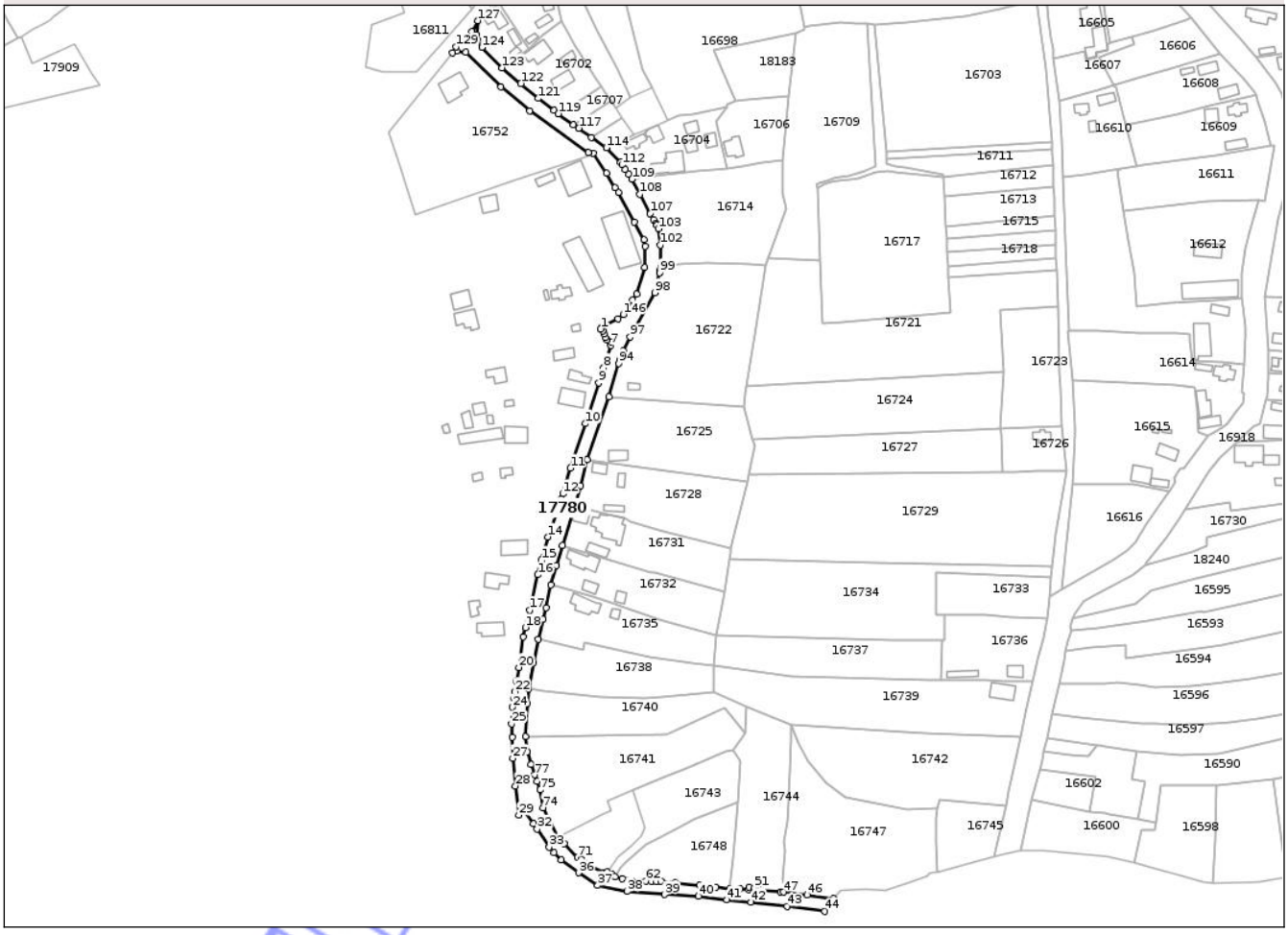

Date referitoare la teren

Crt	Categorie folosinţă	Intra vilan	Suprafaţa (mp)	Tarla	Parcelă	Nr. topo	Observaţii / Referinţe
1	drum	DA	1.889	-	-	-	
2	drum	DA	1.135	-	-	-	
3	drum	DA	363	-	-	-	
4	drum	DA	418	-	-	-	
5	drum	DA	238	-	-	-	

Lungime Segmente

1) Valorile lungimilor segmentelor sunt obţinute din proiecţie în plan.

Punct început	X / Y	Punct sfârşit	X / Y	Lungime segment
1	496.437,662 342.016,972	2	496.438,597 342.016,15	1.245
4	496.439,797 342.012,97	5	496.440,567 342.011,68	1.502

Punct început	X / Y	Punct sfârşit	X / Y	Lungime segment
2	496.438,597 342.016,15	3	496.439,167 342.014,69	1.567
5	496.440,567 342.011,68	6	496.442,366 342.010,8	2.003

Punct început	X / Y	Punct sfârşit	X / Y	Lungime segment
3	496.439,167 342.014,69	4	496.439,797 342.012,97	1.832
6	496.442,366 342.010,8	7	496.442,547 342.009,17	1.64

Document care conţine date cu caracter personal, protejat de prevederile Regulamentului (UE) nr. 679/2016 şi Legii 190/2018

Punct început	X / Y	Punct sfârşit	X / Y	Lungime segment
7	496.442,547 342.009,17	8	496.439,117 341.998,65	11.065
8	496.439,117 341.998,65	9	496.436,675 341.991,583	7.477
9	496.436,675 341.991,583	10	496.430,33 341.972,316	20.285
10	496.430,33 341.972,316	11	496.423,417 341.951,328	22.097
11	496.423,417 341.951,328	12	496.419,852 341.939,201	12.64
12	496.419,852 341.939,201	13	496.419,097 341.936,773	2.543
13	496.419,097 341.936,773	14	496.412,787 341.918,91	18.945
14	496.412,787 341.918,91	15	496.409,647 341.907,8	11.545
15	496.409,647 341.907,8	16	496.408,035 341.900,968	7.02
16	496.408,035 341.900,968	17	496.404,075 341.884,268	17.163
17	496.404,075 341.884,268	18	496.402,174 341.876,072	8.414
18	496.402,174 341.876,072	19	496.401,13 341.871,784	4.413
19	496.401,13 341.871,784	20	496.399,045 341.857,245	14.688
20	496.399,045 341.857,245	21	496.397,989 341.850,892	6.44
21	496.397,989 341.850,892	22	496.397,061 341.845,884	5.093
22	496.397,061 341.845,884	23	496.396,731 341.842,683	3.218
23	496.396,731 341.842,683	24	496.395,938 341.838,545	4.213
24	496.395,938 341.838,545	25	496.395,634 341.830,596	7.955
25	496.395,634 341.830,596	26	496.395,854 341.824,386	6.214
26	496.395,854 341.824,386	27	496.396,165 341.814,387	10.004
27	496.396,165 341.814,387	28	496.397,41 341.801,309	13.137
28	496.397,41 341.801,309	29	496.398,95 341.787,543	13.852
29	496.398,95 341.787,543	30	496.401,677 341.789,52	3.368
30	496.401,677 341.789,52	31	496.405,957 341.783,65	7.265
31	496.405,957 341.783,65	32	496.407,667 341.781,03	3.129
32	496.407,667 341.781,03	33	496.413,327 341.772,47	10.262
33	496.413,327 341.772,47	34	496.415,737 341.770,01	3.444
34	496.415,737 341.770,01	35	496.419,077 341.766,6	4.773
35	496.419,077 341.766,6	36	496.427,192 341.760,343	10.247
36	496.427,192 341.760,343	37	496.436,25 341.754,424	10.82
37	496.436,25 341.754,424	38	496.450,14 341.751,54	14.186
38	496.450,14 341.751,54	39	496.467,92 341.750,11	17.837
39	496.467,92 341.750,11	40	496.483,899 341.749,31	15.999
40	496.483,899 341.749,31	41	496.497,221 341.747,574	13.435
41	496.497,221 341.747,574	42	496.508,57 341.746,531	11.397
42	496.508,57 341.746,531	43	496.525,544 341.744,48	17.097
43	496.525,544 341.744,48	44	496.543,412 341.742,164	18.017
44	496.543,412 341.742,164	45	496.547,536 341.748,19	7.302
45	496.547,536 341.748,19	46	496.534,987 341.749,919	12.668
46	496.534,987 341.749,919	47	496.523,892 341.751,221	11.171
47	496.523,892 341.751,221	48	496.522,653 341.751,367	1.248
48	496.522,653 341.751,367	49	496.512,877 341.752,19	9.811
49	496.512,877 341.752,19	50	496.512,297 341.753,06	1.046
50	496.512,297 341.753,06	51	496.510,247 341.753,24	2.058
51	496.510,247 341.753,24	52	496.507,787 341.753,56	2.481
52	496.507,787 341.753,56	53	496.507,397 341.752,5	1.129
53	496.507,397 341.752,5	54	496.503,487 341.752,68	3.914
54	496.503,487 341.752,68	55	496.498,487 341.752,9	5.005
55	496.498,487 341.752,9	56	496.492,046 341.753,55	6.474
56	496.492,046 341.753,55	57	496.484,387 341.754,46	7.713
57	496.484,387 341.754,46	58	496.472,877 341.755,65	11.571
58	496.472,877 341.755,65	59	496.465,997 341.756,39	6.92
59	496.465,997 341.756,39	60	496.464,067 341.756,07	1.956
60	496.464,067 341.756,07	61	496.461,82 341.756,264	2.255
61	496.461,82 341.756,264	62	496.458,942 341.756,594	2.897
62	496.458,942 341.756,594	63	496.447,897 341.757,57	11.088
63	496.447,897 341.757,57	64	496.444,388 341.758,539	3.64
64	496.444,388 341.758,539	65	496.442,917 341.759,55	1.785
65	496.442,917 341.759,55	66	496.440,597 341.760,74	2.607
66	496.440,597 341.760,74	67	496.439,307 341.760,37	1.342
67	496.439,307 341.760,37	68	496.432,767 341.763,51	7.255
68	496.432,767 341.763,51	69	496.431,017 341.764,83	2.192
69	496.431,017 341.764,83	70	496.428,567 341.766,75	3.113
70	496.428,567 341.766,75	71	496.426,847 341.767,72	1.975
71	496.426,847 341.767,72	72	496.420,543 341.774,099	8.968
72	496.420,543 341.774,099	73	496.417,512 341.777,154	4.303
73	496.417,512 341.777,154	74	496.410,359 341.791,065	15.642
74	496.410,359 341.791,065	75	496.408,93 341.799,424	8.48
75	496.408,93 341.799,424	76	496.407,699 341.803,576	4.331
76	496.407,699 341.803,576	77	496.406,491 341.806,548	3.208
77	496.406,491 341.806,548	78	496.404,668 341.811,404	5.187
78	496.404,668 341.811,404	79	496.403,129 341.817,574	6.359
79	496.403,129 341.817,574	80	496.402,081 341.824,603	7.107
80	496.402,081 341.824,603	81	496.403,207 341.840,28	15.717
81	496.403,207 341.840,28	82	496.403,697 341.847,13	6.868
82	496.403,697 341.847,13	83	496.406,007 341.859,35	12.436
83	496.406,007 341.859,35	84	496.408,092 341.870,468	11.312
84	496.408,092 341.870,468	85	496.410,51 341.879,962	9.797
85	496.410,51 341.879,962	86	496.411,842 341.885,54	5.735
86	496.411,842 341.885,54	87	496.414,113 341.896,231	10.93
87	496.414,113 341.896,231	88	496.416,817 341.905,34	9.502
88	496.416,817 341.905,34	89	496.419,684 341.914,864	9.946
89	496.419,684 341.914,864	90	496.425,247 341.933,34	19.295
90	496.425,247 341.933,34	91	496.428,203 341.942,948	10.052
91	496.428,203 341.942,948	92	496.431,412 341.955,224	12.688
92	496.431,412 341.955,224	93	496.441,587 341.985,036	31.501
93	496.441,587 341.985,036	94	496.446,219 342.000,695	16.33
94	496.446,219 342.000,695	95	496.446,82 342.002,44	1.846
95	496.446,82 342.002,44	96	496.448,36 342.006,58	4.417
96	496.448,36 342.006,58	97	496.451,579 342.013,17	7.334
97	496.451,579 342.013,17	98	496.463,309 342.034,119	24.009
98	496.463,309 342.034,119	99	496.465,47 342.043,43	9.558
99	496.465,47 342.043,43	100	496.465,643 342.044,477	1.061
100	496.465,643 342.044,477	101	496.466,037 342.046,87	2.425
101	496.466,037 342.046,87	102	496.465,733 342.056,532	9.667
102	496.465,733 342.056,532	103	496.464,856 342.064,192	7.71
103	496.464,856 342.064,192	104	496.464,177 342.065,93	1.866
104	496.464,177 342.065,93	105	496.463,767 342.066,93	1.081
105	496.463,767 342.066,93	106	496.462,537 342.068,64	2.106

Vizualizare Încercări

Punct început	X / Y	Punct sfârşit	X / Y	Lungime segment
106	496.462,537 342.068,64	107	496.461,017 342.071,49	3.23
109	496.452,417 342.087,63	110	496.450,847 342.090,03	2.868
112	496.447,797 342.094,35	113	496.446,955 342.095,493	1.42
115	496.440,337 342.102,51	116	496.433,317 342.107,433	8.574
118	496.424,859 342.113,428	119	496.417,721 342.118,488	8.75
121	496.408,209 342.125,753	122	496.399,953 342.132,801	10.855
124	496.381,58 342.149,849	125	496.379,327 342.153,47	4.265
127	496.379,7 342.162,423	128	496.376,857 342.157,36	5.807
130	496.367,803 342.147,206	131	496.369,797 342.148,05	2.165
133	496.390,629 342.131,17	134	496.404,127 342.119,79	17.655
136	496.434,237 342.099,88	137	496.440,417 342.090,41	11.308
139	496.446,093 342.081,291	140	496.453,647 342.067,47	15.751
142	496.458,617 342.055,95	143	496.458,497 342.046,01	9.941
145	496.452,64 342.030,691	146	496.448,407 342.023,8	8.087
148	496.438,022 342.017,669	1	496.437,662 342.016,972	0.784

Punct început	X / Y	Punct sfârşit	X / Y	Lungime segment
107	496.461,017 342.071,49	108	496.456,088 342.080,471	10.245
110	496.450,847 342.090,03	111	496.449,297 342.092,15	2.626
113	496.446,955 342.095,493	114	496.440,398 342.102,446	9.557
116	496.433,317 342.107,433	117	496.427,331 342.111,676	7.337
119	496.417,721 342.118,488	120	496.415,571 342.120,012	2.635
122	496.399,953 342.132,801	123	496.391,155 342.140,231	11.516
125	496.379,327 342.153,47	126	496.379,107 342.155,79	2.33
128	496.376,857 342.157,36	129	496.369,377 342.150,06	10.452
131	496.369,797 342.148,05	132	496.374,037 342.147,61	4.263
134	496.404,127 342.119,79	135	496.431,89 342.100,175	33.993
137	496.440,417 342.090,41	138	496.444,425 342.083,718	7.8
140	496.453,647 342.067,47	141	496.458,217 342.059,12	9.519
143	496.458,497 342.046,01	144	496.454,577 342.033,43	13.177
146	496.448,407 342.023,8	147	496.445,717 342.021,88	3.305

Punct început	X / Y	Punct sfârşit	X / Y	Lungime segment
108	496.456,088 342.080,471	109	496.452,417 342.087,63	8.045
111	496.449,297 342.092,15	112	496.447,797 342.094,35	2.663
114	496.440,398 342.102,446	115	496.440,337 342.102,51	0.088
117	496.427,331 342.111,676	118	496.424,859 342.113,428	3.03
120	496.415,571 342.120,012	121	496.408,209 342.125,753	9.336
123	496.391,155 342.140,231	124	496.381,58 342.149,849	13.572
126	496.379,107 342.155,79	127	496.379,7 342.162,423	6.659
129	496.369,377 342.150,06	130	496.367,803 342.147,206	3.259
132	496.374,037 342.147,61	133	496.390,629 342.131,17	23.357
135	496.431,89 342.100,175	136	496.434,237 342.099,88	2.365
138	496.444,425 342.083,718	139	496.446,093 342.081,291	2.945
141	496.458,217 342.059,12	142	496.458,617 342.055,95	3.195
144	496.454,577 342.033,43	145	496.452,64 342.030,691	3.355
147	496.445,717 342.021,88	148	496.438,022 342.017,669	8.772

**** Lungimile segmentelor sunt determinate în planul de proiecţie Stereo 70 şi sunt rotunjite la 1 milimetru.**
***** Distanţa dintre puncte este formată din segmente cumulate ce sunt mai mici decât valoarea 1 milimetru.**

Neutilizabil în circuitul civil

DATE DESPRE IMOBILUL NR. 17781

Oficiul de Cadastru şi Publicitate Imobiliară ARGES
Biroul de Cadastru şi Publicitate Imobiliară Costesti

A. Partea I. Descrierea imobilului

TEREN Intravilan

Adresa: Loc. Cornatel, Jud. Arges, Strada Apusului

Nr. Crt	Nr cadastral Nr. topografic	Suprafaţa* (mp)	Observaţii / Referinţe
A1	91506	Din acte: 335 Masurata: 334	Sector cadastral:56 Teren imprejmuit;

B. Partea II. Proprietari şi acte

Inscrieri privitoare la dreptul de proprietate şi alte drepturi reale		Referinţe
25063 / 17/11/2022		
Act Administrativ nr. 447, din 16/05/2002 emis de GUVERNUL ROMANIEI, anexa nr. 27-Inventarul (bunurilor care apartin domeniului public al comunei Buzoesti. act administrativ nr 27 din 03.09.1999, emis de COSILIUL LOCAL AL COMUNEI BUZOESTI;act administrativ nr 10373 din 08.11.2022, emis de PRIMARIA COMUNEI BUZOESTI;act administrativ nr 10373 din 08.11.2022, emis de PRIMARIA COMUNEI BUZOESTI);		
B1	Intabulare, drept de PROPRIETATE, dobandit prin Lege, cota actuala 1/1, cota initiala 1/1	A1
	1) **COMUNA BUZOESTI**, CIF:4318288, -DOMENIUL PUBLIC	

C. Partea III. SARCINI .

Inscrieri privind dezmembramintele dreptului de proprietate, drepturi reale de garanţie şi sarcini	Referinţe
NU SUNT	

Neutilizabil în circuitul civil

Anexa Nr. 1 La Partea I

Teren

Nr cadastral	Suprafaţa (mp)*	Observaţii / Referinţe
91506	Din acte: 335 Masurata: 334	

* Suprafaţa este determinată in planul de proiecţie Stereo 70.

DETALII LINIARE IMOBIL

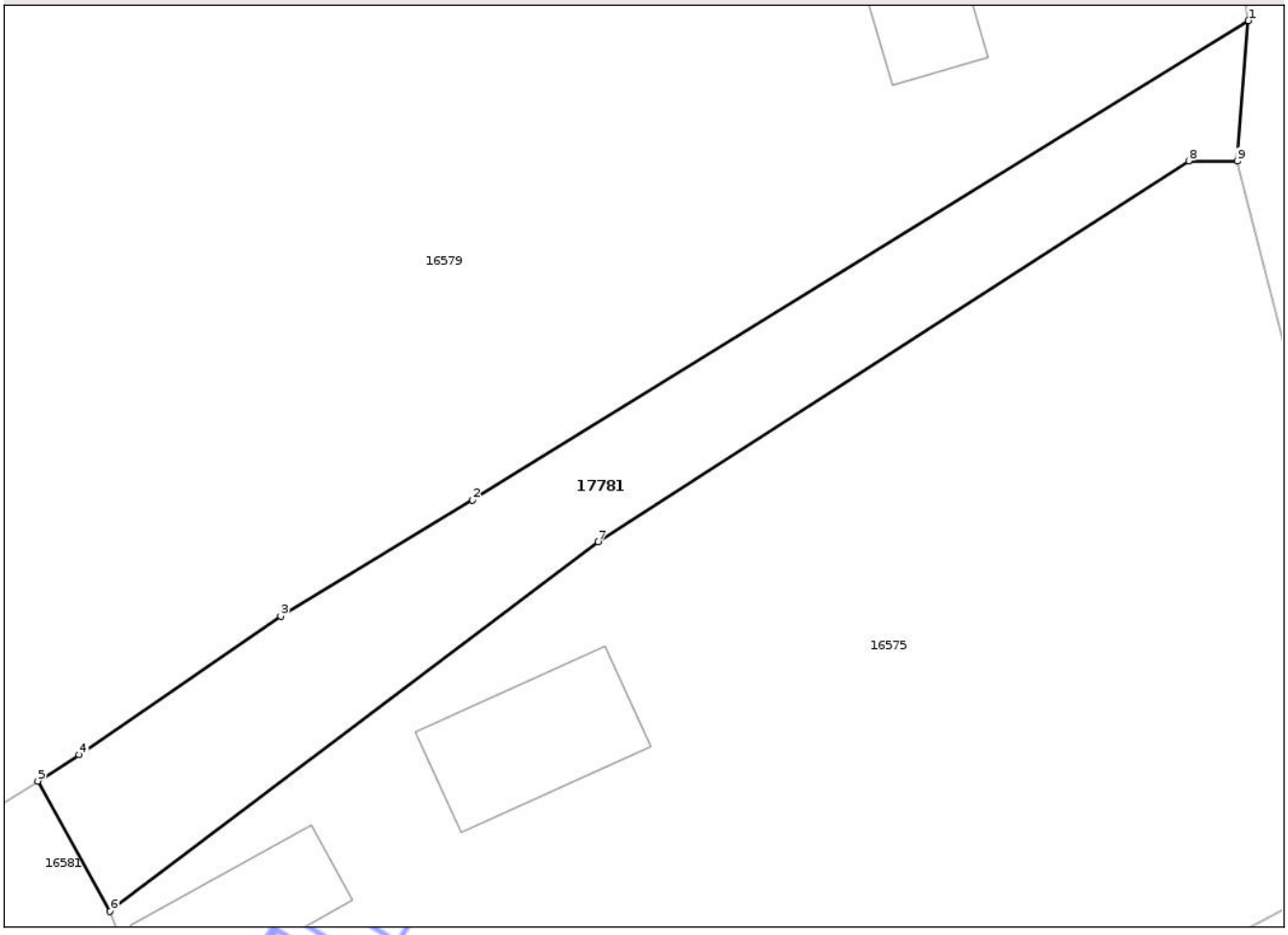

Date referitoare la teren

Crt	Categorie folosinţă	Intra vilan	Suprafaţa (mp)	Tarla	Parcelă	Nr. topo	Observaţii / Referinţe
1	drum	DA	334	-	-	-	

Lungime Segmente
1) Valorile lungimilor segmentelor sunt obţinute din proiecţie în plan.

Punct început	X / Y	Punct sfârşit	X / Y	Lungime segment (** (m)
1	496.899,33 341.922,08	2	496.863,098 341.899,706	42.583
2	496.863,098 341.899,706	3	496.854,151 341.894,281	10.463
3	496.854,151 341.894,281	4	496.844,749 341.887,803	11.418
4	496.844,749 341.887,803	5	496.842,813 341.886,586	2.287
5	496.842,813 341.886,586	6	496.846,188 341.880,5	6.959

Document care conține date cu caracter personal, protejat de prevederile Regulamentului (UE) nr. 679/2016 și Legii 190/2018

Punct început	X / Y	Punct sfârşit	X / Y	Lungime segment (** (m)
6	496.846,188 341.880,5	7	496.868,966 341.897,744	28.569
7	496.868,966 341.897,744	8	496.896,547 341.915,539	32.823
8	496.896,547 341.915,539	9	496.898,813 341.915,526	2.266
9	496.898,813 341.915,526	1	496.899,33 341.922,08	6.574

**** Lungimile segmentelor sunt determinate în planul de proiecţie Stereo 70 şi sunt rotunjite la 1 milimetru.**
***** Distanţa dintre puncte este formată din segmente cumulate ce sunt mai mici decât valoarea 1 milimetru.**

Neutilizabil in circuitul civil

DATE DESPRE IMOBILUL NR. 17782

Oficiul de Cadastru şi Publicitate Imobiliară ARGES
Biroul de Cadastru şi Publicitate Imobiliară Costesti

A. Partea I. Descrierea imobilului

TEREN Intravilan

Adresa: Loc. Cornatel, Jud. Arges

Nr. Crt	Nr cadastral Nr. topografic	Suprafaţa* (mp)	Observaţii / Referinţe
A1		791	Sector cadastral:71 Teren imprejmuit;

B. Partea II. Proprietari şi acte

Inscrieri privitoare la dreptul de proprietate şi alte drepturi reale		Referinţe
/		
Act Administrativ nr. Adeverinta nr. 8595, din 19/09/2025 emis de PRIMĂRIA COMUNEI BUZOEȘTI;		
B1	Inscrierea posesiei, drept de PROPRIETATE, dobandit prin Lege, cota actuala 1/1, cota initiala 1/1	A1
	1) **NEIDENTIFICAT NEIDENTIFICAT**, CIF:0000000000000	
Act Normativ nr. 7, din 13/03/1996 emis de PARLAMENTUL ROMANIEI (art. 13);		
B2	Se noteaza mentiunea de proprietar neidentificat.	A1

C. Partea III. SARCINI .

Inscrieri privind dezmembramintele dreptului de proprietate, drepturi reale de garanţie şi sarcini	Referinţe
NU SUNT	

Neutilizabil în circuitul civil

Anexa Nr. 1 La Partea I

Teren

Nr cadastral	Suprafaţa (mp)*	Observaţii / Referinţe
	791	

* Suprafaţa este determinată in planul de proiecţie Stereo 70.

DETALII LINIARE IMOBIL

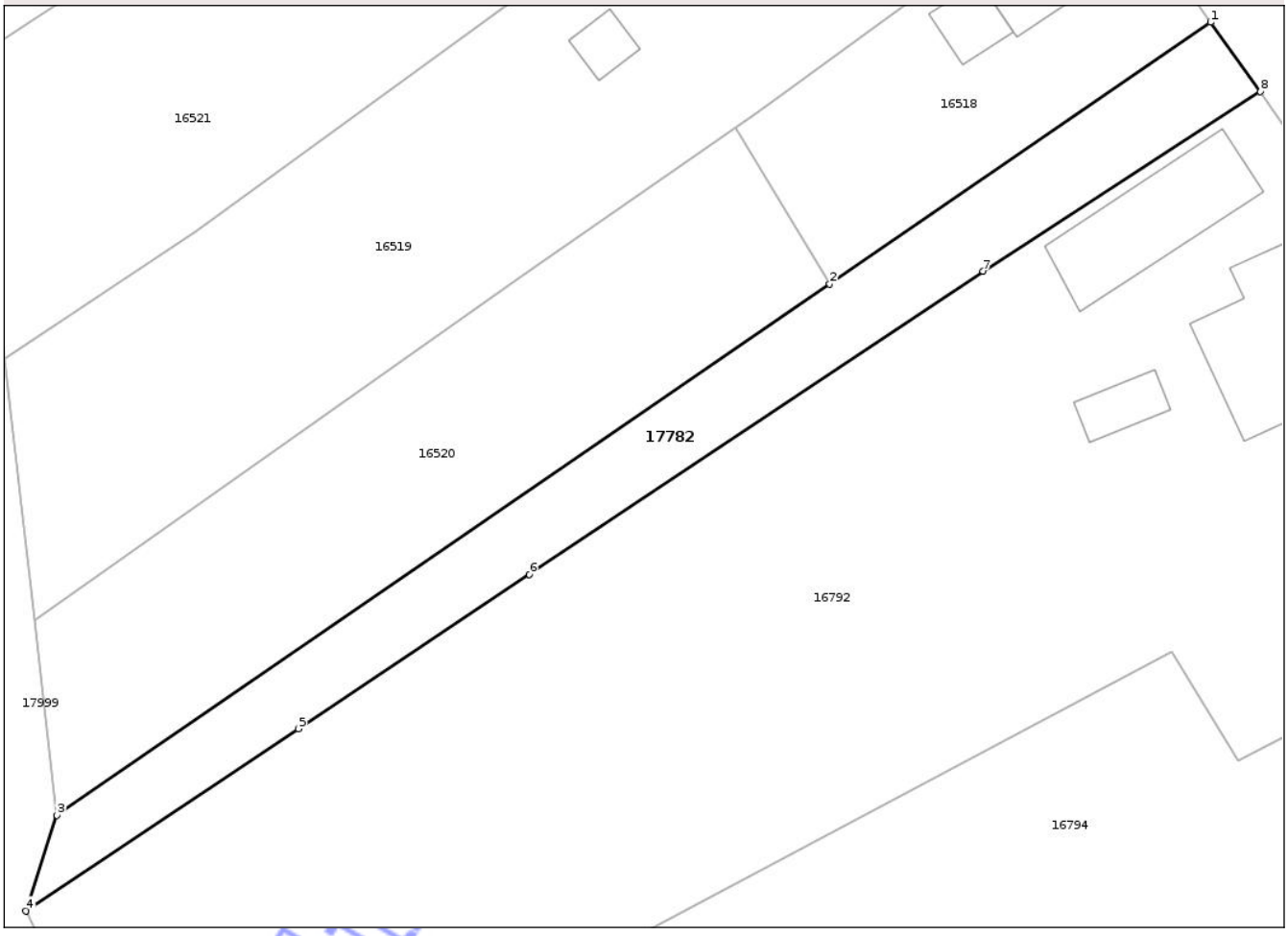

Date referitoare la teren

Crt	Categorie folosință	Intra vilan	Suprafaţa (mp)	Tarla	Parcelă	Nr. topo	Observaţii / Referinţe
1	arabil	DA	791	12	95	-	

Lungime Segmente
1) Valorile lungimilor segmentelor sunt obţinute din proiecţie în plan.

Punct început	X / Y	Punct sfârşit	X / Y	Lungime segment (** (m)
1	496.178,86 341.934,727	2	496.145,502 341.911,826	40.462
2	496.145,502 341.911,826	3	496.077,823 341.865,366	82.091
3	496.077,823 341.865,366	4	496.075,099 341.857,017	8.782
4	496.075,099 341.857,017	5	496.098,953 341.872,93	28.675
5	496.098,953 341.872,93	6	496.119,193 341.886,432	24.33

Document care conține date cu caracter personal, protejat de prevederile Regulamentului (UE) nr. 679/2016 și Legii 190/2018

Punct început	X / Y	Punct sfârşit	X / Y	Lungime segment (** (m)
6	496.119,193 341.886,432	7	496.158,942 341.912,948	47.782
7	496.158,942 341.912,948	8	496.183,207 341.928,681	28.919
8	496.183,207 341.928,681	1	496.178,86 341.934,727	7.447

** Lungimile segmentelor sunt determinate în planul de proiecţie Stereo 70 şi sunt rotunjite la 1 milimetru.
*** Distanţa dintre puncte este formată din segmente cumulate ce sunt mai mici decât valoarea 1 milimetru.

Neutilizabil in circuitul civil

DATE DESPRE IMOBILUL NR. 17783

Oficiul de Cadastru şi Publicitate Imobiliară ARGES
Biroul de Cadastru şi Publicitate Imobiliară Costesti

A. Partea I. Descrierea imobilului

TEREN Intravilan

Adresa: Loc. Cornatel, Str Rozmarin, Jud. Arges

Nr. Crt	Nr cadastral Nr. topografic	Suprafaţa* (mp)	Observaţii / Referinţe
A1	91276	Din acte: 499 Masurata: 512	Sector cadastral:56 Teren imprejmuit;

B. Partea II. Proprietari şi acte

Inscrieri privitoare la dreptul de proprietate şi alte drepturi reale		Referinţe
4473 / 01/03/2022		
Act Administrativ nr. 447, din 16/05/2002 emis de GUVERNUL ROMANIEI, anexa nr. 27 -inventarul (bunurilor care apartin domeniului public al comunei Buzoesti. act administrativ nr 1461 din 14.02.2022, emis de PRIMARIA BUZOESTI;act administrativ nr 27 din 30.08.1999, emis de CONSILIUL LOCAL AL COMUNEI BUZOESTI;act administrativ nr 1461 din 14.02.2022, emis de PRIMARIA BUZOESTI);		
B1	Intabulare, drept de PROPRIETATE, dobandit prin Lege, cota actuala 1/1, cota initiala 1/1	A1
	1) **COMUNA BUZOESTI**, CIF:4318288, -DOMENIUL PUBLIC	

C. Partea III. SARCINI .

Inscrieri privind dezmembramintele dreptului de proprietate, drepturi reale de garanţie şi sarcini	Referinţe
NU SUNT	

Neutilizabil în circuitul civil

Anexa Nr. 1 La Partea I

Teren

Nr cadastral	Suprafaţa (mp)*	Observaţii / Referinţe
91276	Din acte: 499 Masurata: 512	

* Suprafaţa este determinată in planul de proiecţie Stereo 70.

DETALII LINIARE IMOBIL

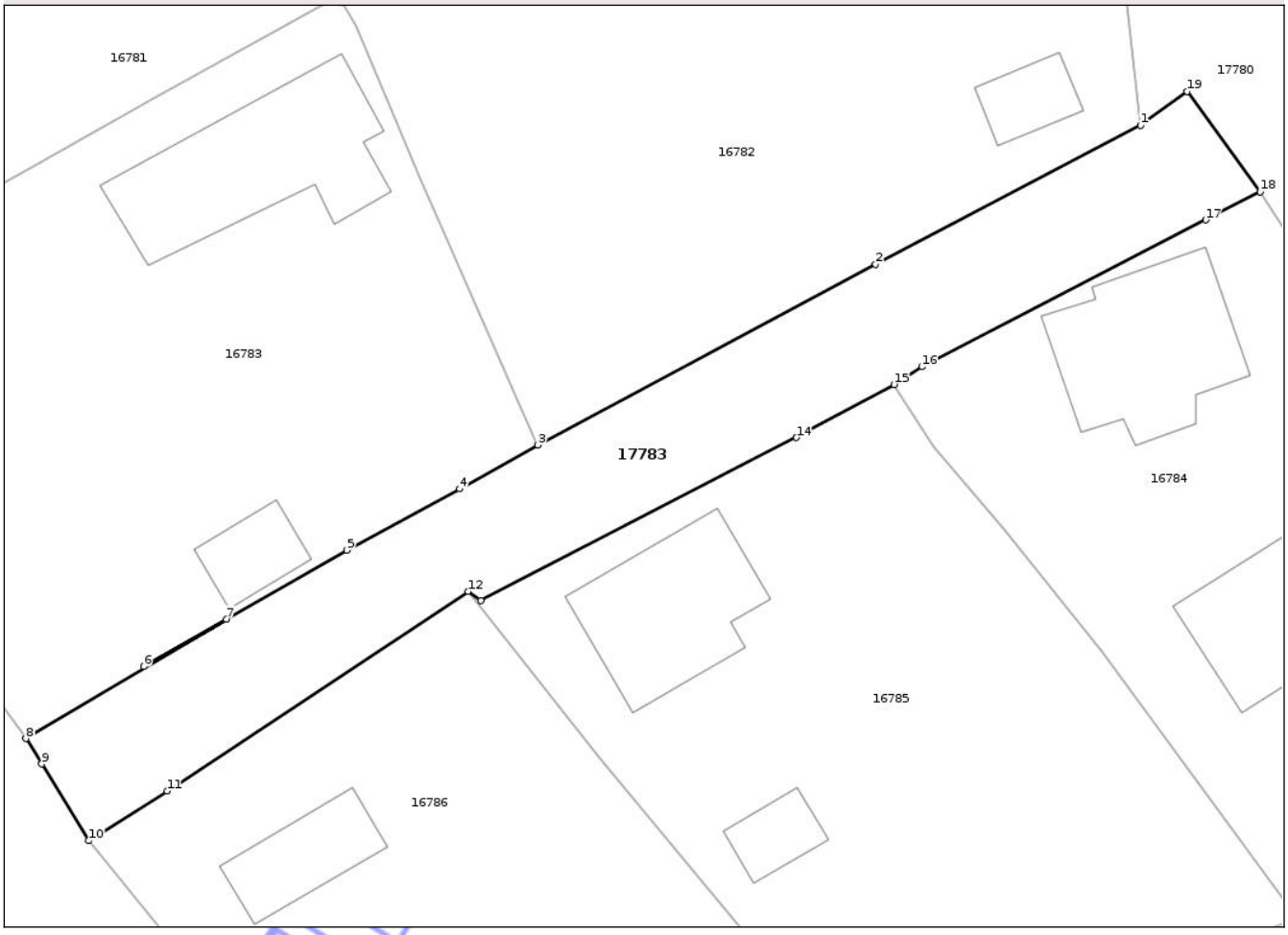

Date referitoare la teren

Crt	Categorie folosinţă	Intra vilan	Suprafaţa (mp)	Tarla	Parcelă	Nr. topo	Observaţii / Referinţe
1	drum	DA	281	-	-	-	drum carosabil
2	drum	DA	130	-	-	-	spatiu aferent drum
3	drum	DA	101	-	-	-	spatiu aferent drum

Lungime Segmente

1) Valorile lungimilor segmentelor sunt obţinute din proiecţie în plan.

Punct început	X / Y	Punct sfârşit	X / Y	Lungime segment (** (m)
1	496.398,95 341.787,543	2	496.383,447 341.779,41	17.507
2	496.383,447 341.779,41	3	496.363,677 341.768,82	22.428
3	496.363,677 341.768,82	4	496.359,089 341.766,261	5.253

Document care conține date cu caracter personal, protejat de prevederile Regulamentului (UE) nr. 679/2016 și Legii 190/2018

Punct început	X / Y	Punct sfârşit	X / Y	Lungime segment (** (m)
4	496.359,089 341.766,261	5	496.352,497 341.762,668	7.508
5	496.352,497 341.762,668	6	496.340,615 341.755,855	13.697
6	496.340,615 341.755,855	7	496.345,464 341.758,625	5.584
7	496.345,464 341.758,625	8	496.333,717 341.751,653	13.66
8	496.333,717 341.751,653	9	496.334,635 341.750,162	1.751
9	496.334,635 341.750,162	10	496.337,397 341.745,673	5.271
10	496.337,397 341.745,673	11	496.341,98 341.748,582	5.428
11	496.341,98 341.748,582	12	496.359,602 341.760,251	21.135
12	496.359,602 341.760,251	13	496.360,347 341.759,74	0.903
13	496.360,347 341.759,74	14	496.378,807 341.769,26	20.77
14	496.378,807 341.769,26	15	496.384,517 341.772,36	6.497
15	496.384,517 341.772,36	16	496.386,147 341.773,4	1.934
16	496.386,147 341.773,4	17	496.402,767 341.782,0	18.713
17	496.402,767 341.782,0	18	496.405,957 341.783,65	3.591
18	496.405,957 341.783,65	19	496.401,677 341.789,52	7.265
19	496.401,677 341.789,52	1	496.398,95 341.787,543	3.368

**** Lungimile segmentelor sunt determinate în planul de proiecţie Stereo 70 şi sunt rotunjite la 1 milimetru.**
***** Distanţa dintre puncte este formată din segmente cumulate ce sunt mai mici decât valoarea 1 milimetru.**

Neutilizabil în circuitul civil

DATE DESPRE IMOBILUL NR. 17784

Oficiul de Cadastru şi Publicitate Imobiliară ARGES
Biroul de Cadastru şi Publicitate Imobiliară Costesti

A. Partea I. Descrierea imobilului

TEREN Intravilan

Adresa: Loc. Cornatel, Str Deagului, Jud. Arges

Nr. Crt	Nr cadastral Nr. topografic	Suprafaţa* (mp)	Observaţii / Referinţe
A1	91288	Din acte: 8.625 Masurata: 8.633	Sector cadastral:0 Teren imprejmuit;

B. Partea II. Proprietari şi acte

Inscrieri privitoare la dreptul de proprietate şi alte drepturi reale		Referinţe
5023 / 07/03/2022		
Act Administrativ nr. 447, din 16/05/2002 emis de GUVERNUL ROMANIEI, anexa nr. 27-Inventarul (bunurilor care apartin domeniului public al comunei Buzoesti. act administrativ nr 1460 din 14.02.2022, emis de PRIMARIA BUZOESTI;act administrativ nr 1460 din 14.02.2022, emis de PRIMARIA BUZOESTI;act administrativ nr 27 din 30.08.1999, emis de CONSILIUL LOCAL);		
B1	Intabulare, drept de PROPRIETATE, dobandit prin Lege, cota actuala 1/1, cota initiala 1/1	A1
	1) **COMUNA BUZOESTI**, CIF:4318288, -DOMENIUL PUBLIC	

C. Partea III. SARCINI .

Inscrieri privind dezmembramintele dreptului de proprietate, drepturi reale de garanţie şi sarcini	Referinţe
NU SUNT	

Neutilizabil în circuitul civil

Anexa Nr. 1 La Partea I

Teren

Nr cadastral	Suprafaţa (mp)*	Observaţii / Referinţe
91288	Din acte: 8.625 Masurata: 8.633	

* Suprafaţa este determinată in planul de proiecţie Stereo 70.

DETALII LINIARE IMOBIL

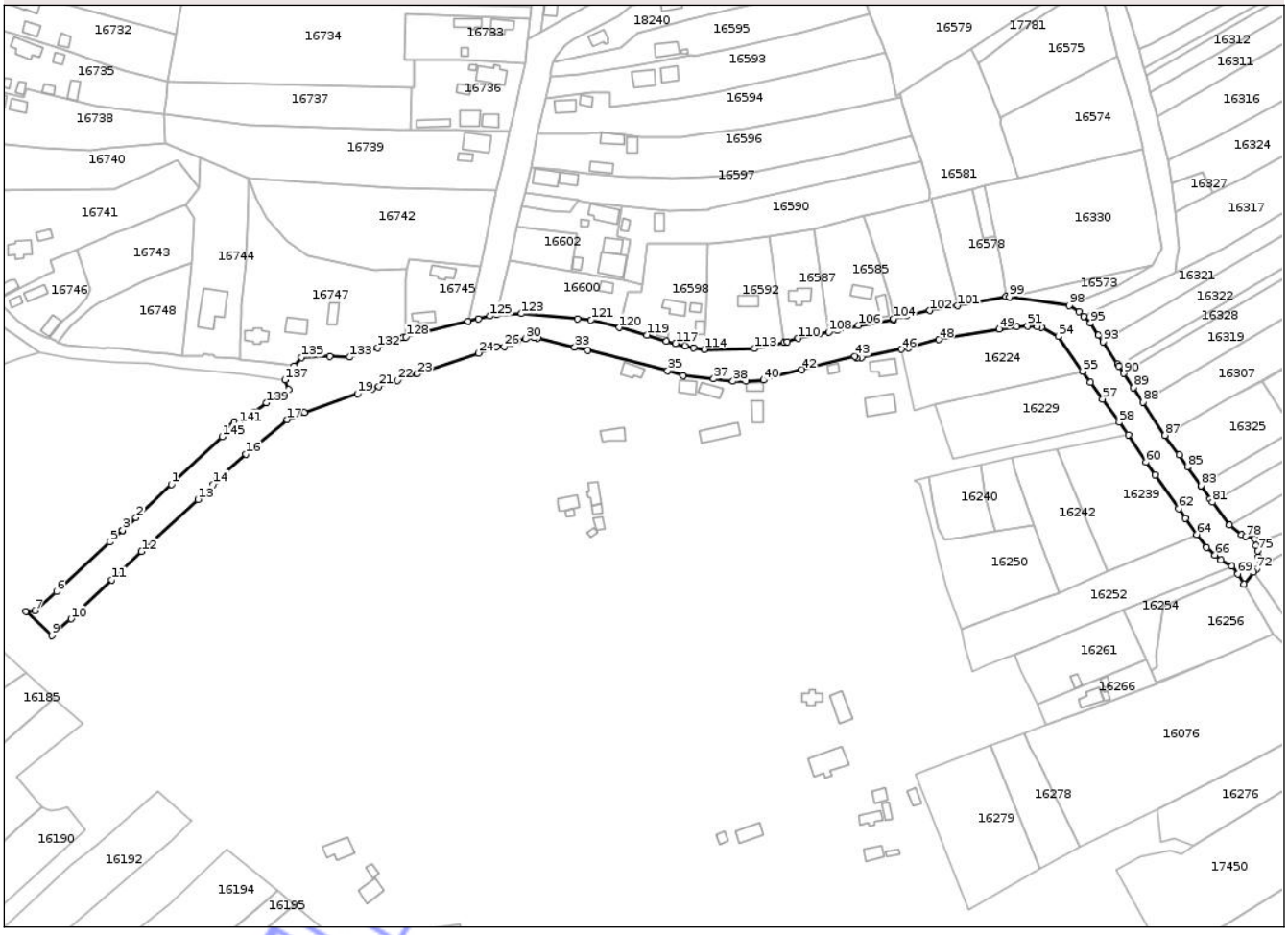

Date referitoare la teren

Crt	Categorie folosinţă	Intra vilan	Suprafaţa (mp)	Tarla	Parcelă	Nr. topo	Observaţii / Referinţe
1	drum	DA	3.049	-	-	-	
2	drum	DA	2.696	-	-	-	spatiu aferent drumului
3	drum	DA	561	-	-	-	spatiu aferent drumului
4	drum	DA	631	-	-	-	spatiu aferent drumului
5	drum	DA	1.696	-	-	-	spatiu aferent drumului

Lungime Segmente

1) Valorile lungimilor segmentelor sunt obţinute din proiecţie în plan.

Punct început	X / Y	Punct sfârşit	X / Y	Lungime segment
1	496.493,819 341.696,538	2	496.478,476 341.682,075	21.085
4	496.472,535 341.676,585	5	496.466,928 341.671,404	7.634

Punct început	X / Y	Punct sfârşit	X / Y	Lungime segment
2	496.478,476 341.682,075	3	496.472,577 341.676,624	8.032
5	496.466,928 341.671,404	6	496.443,667 341.649,765	31.77

Punct început	X / Y	Punct sfârşit	X / Y	Lungime segment
3	496.472,577 341.676,624	4	496.472,535 341.676,585	0.057
6	496.443,667 341.649,765	7	496.434,171 341.641,493	12.594

Document care conţine date cu caracter personal, protejat de prevederile Regulamentului (UE) nr. 679/2016 şi Legii 190/2018

Punct început	X / Y	Punct sfârșit	X / Y	Lungime segment
7	496.434,171 341.641,493	8	496.430,333 341.641,162	3.852
10	496.450,027 341.637,921	11	496.467,92 341.654,83	24.619
13	496.505,47 341.690,07	14	496.512,15 341.696,68	9.398
16	496.526,42 341.709,84	17	496.544,38 341.724,91	23.445
19	496.575,12 341.736,19	20	496.581,45 341.738,33	6.682
22	496.592,46 341.741,95	23	496.601,1 341.744,79	9.095
25	496.635,91 341.756,7	26	496.639,18 341.756,85	3.273
28	496.644,83 341.758,97	29	496.644,76 341.759,74	0.773
31	496.652,21 341.760,62	32	496.653,86 341.760,54	1.652
34	496.675,768 341.755,023	35	496.710,573 341.746,236	35.897
37	496.730,581 341.742,631	38	496.739,091 341.741,583	8.574
40	496.752,488 341.742,131	41	496.756,74 341.743,75	4.55
43	496.792,28 341.752,47	44	496.793,14 341.751,75	1.122
46	496.812,47 341.755,55	47	496.815,66 341.756,14	3.244
49	496.855,322 341.764,471	50	496.862,875 341.765,531	7.627
52	496.871,89 341.765,52	53	496.873,86 341.765,13	2.008
55	496.891,811 341.746,016	56	496.895,21 341.741,21	5.886
58	496.907,68 341.723,74	59	496.911,68 341.718,27	6.776
61	496.923,286 341.700,853	62	496.933,624 341.686,055	18.051
64	496.941,496 341.674,744	65	496.945,881 341.669,046	7.19
67	496.952,003 341.663,56	68	496.956,879 341.660,91	5.55
70	496.962,264 341.653,013	71	496.966,486 341.658,178	6.671
73	496.969,27 341.662,64	74	496.968,57 341.664,99	2.452
76	496.967,46 341.669,91	77	496.966,918 341.672,689	2.831
79	496.961,195 341.674,597	80	496.955,87 341.678,824	6.799
82	496.947,35 341.690,16	83	496.943,37 341.696,04	7.1
85	496.937,542 341.704,235	86	496.933,82 341.709,47	6.423
88	496.918,015 341.732,452	89	496.913,836 341.738,807	7.606
91	496.907,52 341.748,364	92	496.907,004 341.749,144	0.935
94	496.898,612 341.761,844	95	496.895,218 341.766,98	6.156
97	496.890,01 341.771,92	98	496.885,94 341.774,75	4.957
100	496.858,288 341.778,576	101	496.837,02 341.774,579	21.64
103	496.814,787 341.770,269	104	496.809,024 341.768,966	5.908

Punct început	X / Y	Punct sfârșit	X / Y	Lungime segment
8	496.430,333 341.641,162	9	496.441,712 341.630,653	15.489
11	496.467,92 341.654,83	12	496.480,84 341.667,3	17.956
14	496.512,15 341.696,68	15	496.513,42 341.698,1	1.905
17	496.544,38 341.724,91	18	496.551,84 341.727,89	8.033
20	496.581,45 341.738,33	21	496.584,518 341.739,312	3.221
23	496.601,1 341.744,79	24	496.627,98 341.753,91	28.385
26	496.639,18 341.756,85	27	496.641,99 341.758,07	3.063
29	496.644,76 341.759,74	30	496.648,376 341.760,148	3.639
32	496.653,86 341.760,54	33	496.669,95 341.756,49	16.592
35	496.710,573 341.746,236	36	496.717,244 341.744,061	7.017
38	496.739,091 341.741,583	39	496.744,74 341.741,659	5.65
41	496.756,74 341.743,75	42	496.769,08 341.746,63	12.672
44	496.793,14 341.751,75	45	496.795,28 341.752,08	2.165
47	496.815,66 341.756,14	48	496.829,02 341.759,812	13.855
50	496.862,875 341.765,531	51	496.867,73 341.765,69	4.858
53	496.873,86 341.765,13	54	496.881,08 341.761,19	8.225
56	496.895,21 341.741,21	57	496.900,5 341.733,9	9.023
59	496.911,68 341.718,27	60	496.919,414 341.706,289	14.26
62	496.933,624 341.686,055	63	496.936,679 341.681,693	5.325
65	496.945,881 341.669,046	66	496.949,501 341.665,803	4.86
68	496.956,879 341.660,91	69	496.959,6 341.657,518	4.349
71	496.966,486 341.658,178	72	496.967,621 341.659,581	1.805
74	496.968,57 341.664,99	75	496.968,2 341.667,54	2.577
77	496.966,918 341.672,689	78	496.962,805 341.673,811	4.263
80	496.955,87 341.678,824	81	496.948,34 341.688,843	12.533
83	496.943,37 341.696,04	84	496.943,319 341.696,112	0.088
86	496.933,82 341.709,47	87	496.927,712 341.718,037	10.521
89	496.913,836 341.738,807	90	496.909,738 341.745,008	7.433
92	496.907,004 341.749,144	93	496.900,6 341.758,835	11.616
95	496.895,218 341.766,98	96	496.892,112 341.769,926	4.281
98	496.885,94 341.774,75	99	496.859,666 341.778,385	26.524
101	496.837,02 341.774,579	102	496.825,047 341.772,443	12.162
104	496.809,024 341.768,966	105	496.809,08 341.768,38	0.589

Punct început	X / Y	Punct sfârșit	X / Y	Lungime segment
9	496.441,712 341.630,653	10	496.450,027 341.637,921	11.044
12	496.480,84 341.667,3	13	496.505,47 341.690,07	33.543
15	496.513,42 341.698,1	16	496.526,42 341.709,84	17.516
18	496.551,84 341.727,89	19	496.575,12 341.736,19	24.715
21	496.584,518 341.739,312	22	496.592,46 341.741,95	8.369
24	496.627,98 341.753,91	25	496.635,91 341.756,7	8.406
27	496.641,99 341.758,07	28	496.644,83 341.758,97	2.979
30	496.648,376 341.760,148	31	496.652,21 341.760,62	3.863
33	496.669,95 341.756,49	34	496.675,768 341.755,023	6.0
36	496.717,244 341.744,061	37	496.730,581 341.742,631	13.413
39	496.744,74 341.741,659	40	496.752,488 341.742,131	7.762
42	496.769,08 341.746,63	43	496.792,28 341.752,47	23.924
45	496.795,28 341.752,08	46	496.812,47 341.755,55	17.537
48	496.829,02 341.759,812	49	496.855,322 341.764,471	26.711
51	496.867,73 341.765,69	52	496.871,89 341.765,52	4.163
54	496.881,08 341.761,19	55	496.891,811 341.746,016	18.585
57	496.900,5 341.733,9	58	496.907,68 341.723,74	12.441
60	496.919,414 341.706,289	61	496.923,286 341.700,853	6.674
63	496.936,679 341.681,693	64	496.941,496 341.674,744	8.455
66	496.949,501 341.665,803	67	496.952,003 341.663,56	3.36
69	496.959,6 341.657,518	70	496.962,264 341.653,013	5.234
72	496.967,621 341.659,581	73	496.969,27 341.662,64	3.475
75	496.968,2 341.667,54	76	496.967,46 341.669,91	2.483
78	496.962,805 341.673,811	79	496.961,195 341.674,597	1.792
81	496.948,34 341.688,843	82	496.947,35 341.690,16	1.648
84	496.943,319 341.696,112	85	496.937,542 341.704,235	9.968
87	496.927,712 341.718,037	88	496.918,015 341.732,452	17.373
90	496.909,738 341.745,008	91	496.907,52 341.748,364	4.023
93	496.900,6 341.758,835	94	496.898,612 341.761,844	3.606
96	496.892,112 341.769,926	97	496.890,01 341.771,92	2.897
99	496.859,666 341.778,385	100	496.858,288 341.778,576	1.391
102	496.825,047 341.772,443	103	496.814,787 341.770,269	10.488
105	496.809,08 341.768,38	106	496.793,89 341.765,991	15.377

Vizualizat în cadrul Imobilscan.ro

Punct început	X / Y	Punct sfârşit	X / Y	Lungime segment
106	496.793,89 341.765,991	107	496.784,6 341.763,975	9.506
109	496.776,786 341.762,313	110	496.767,54 341.760,33	9.456
112	496.761,348 341.758,507	113	496.748,5 341.755,88	13.114
115	496.721,81 341.756,14	116	496.718,14 341.756,95	3.758
118	496.710,004 341.759,215	119	496.701,52 341.761,87	8.89
121	496.677,08 341.768,31	122	496.671,09 341.768,85	6.014
124	496.635,87 341.770,79	125	496.632,93 341.770,1	3.02
127	496.623,51 341.767,84	128	496.596,288 341.760,9	28.093
130	496.592,618 341.759,986	131	496.591,891 341.758,993	1.231
133	496.571,773 341.752,177	134	496.563,104 341.752,475	8.674
136	496.547,536 341.748,19	137	496.543,412 341.742,164	7.302
139	496.535,371 341.732,171	140	496.530,077 341.728,217	6.608
142	496.521,243 341.723,965	143	496.518,033 341.721,5	4.047
145	496.515,982 341.717,43	1	496.493,819 341.696,538	30.458

Punct început	X / Y	Punct sfârşit	X / Y	Lungime segment
107	496.784,6 341.763,975	108	496.780,904 341.763,18	3.781
110	496.767,54 341.760,33	111	496.762,77 341.758,9	4.98
113	496.748,5 341.755,88	114	496.726,538 341.755,526	21.965
116	496.718,14 341.756,95	117	496.713,981 341.758,106	4.317
119	496.701,52 341.761,87	120	496.689,467 341.765,059	12.468
122	496.671,09 341.768,85	123	496.646,75 341.771,131	24.447
125	496.632,93 341.770,1	126	496.627,919 341.768,892	5.155
128	496.596,288 341.760,9	129	496.594,868 341.760,582	1.455
131	496.591,891 341.758,993	132	496.583,884 341.756,281	8.454
134	496.563,104 341.752,475	135	496.550,728 341.752,06	12.383
137	496.543,412 341.742,164	138	496.545,05 341.738,11	4.372
140	496.530,077 341.728,217	141	496.523,427 341.723,403	8.21
143	496.518,033 341.721,5	144	496.518,387 341.719,884	1.654

Punct început	X / Y	Punct sfârşit	X / Y	Lungime segment
108	496.780,904 341.763,18	109	496.776,786 341.762,313	4.208
111	496.762,77 341.758,9	112	496.761,348 341.758,507	1.475
114	496.726,538 341.755,526	115	496.721,81 341.756,14	4.768
117	496.713,981 341.758,106	118	496.710,004 341.759,215	4.129
120	496.689,467 341.765,059	121	496.677,08 341.768,31	12.807
123	496.646,75 341.771,131	124	496.635,87 341.770,79	10.885
126	496.627,919 341.768,892	127	496.623,51 341.767,84	4.533
129	496.594,868 341.760,582	130	496.592,618 341.759,986	2.328
132	496.583,884 341.756,281	133	496.571,773 341.752,177	12.787
135	496.550,728 341.752,06	136	496.547,536 341.748,19	5.017
138	496.545,05 341.738,11	139	496.535,371 341.732,171	11.356
141	496.523,427 341.723,403	142	496.521,243 341.723,965	2.255
144	496.518,387 341.719,884	145	496.515,982 341.717,43	3.436

**** Lungimile segmentelor sunt determinate în planul de proiecţie Stereo 70 şi sunt rotunjite la 1 milimetru.**
***** Distanţa dintre puncte este formată din segmente cumulate ce sunt mai mici decât valoarea 1 milimetru.**

Neutilizabil în circuitul civil

DATE DESPRE IMOBILUL NR. 17785

Oficiul de Cadastru şi Publicitate Imobiliară ARGES
Biroul de Cadastru şi Publicitate Imobiliară Costesti

A. Partea I. Descrierea imobilului

TEREN Intravilan

Adresa: Loc. Cornatel, Jud. Arges

Nr. Crt	Nr cadastral Nr. topografic	Suprafaţa* (mp)	Observaţii / Referinţe
A1		348	Sector cadastral:71 Teren imprejmuit;

B. Partea II. Proprietari şi acte

Inscrieri privitoare la dreptul de proprietate şi alte drepturi reale		Referinţe
/		
Act Administrativ nr. Adeverinta nr. 8595, din 19/09/2025 emis de PRIMĂRIA COMUNEI BUZOEȘTI;		
B1	Inscrierea posesiei, drept de PROPRIETATE, dobandit prin Lege, cota actuala 1/1, cota initiala 1/1	A1
	1) **NEIDENTIFICAT NEIDENTIFICAT**, CIF:0000000000000	
Act Normativ nr. 7, din 13/03/1996 emis de PARLAMENTUL ROMANIEI (art. 13);		
B2	Se noteaza mentiunea de proprietar neidentificat.	A1

C. Partea III. SARCINI .

Inscrieri privind dezmembramintele dreptului de proprietate, drepturi reale de garanţie şi sarcini	Referinţe
NU SUNT	

Neutilizabil în circuitul civil

Anexa Nr. 1 La Partea I

Teren

Nr cadastral	Suprafaţa (mp)*	Observaţii / Referinţe
	348	

* Suprafaţa este determinată in planul de proiecţie Stereo 70.

DETALII LINIARE IMOBIL

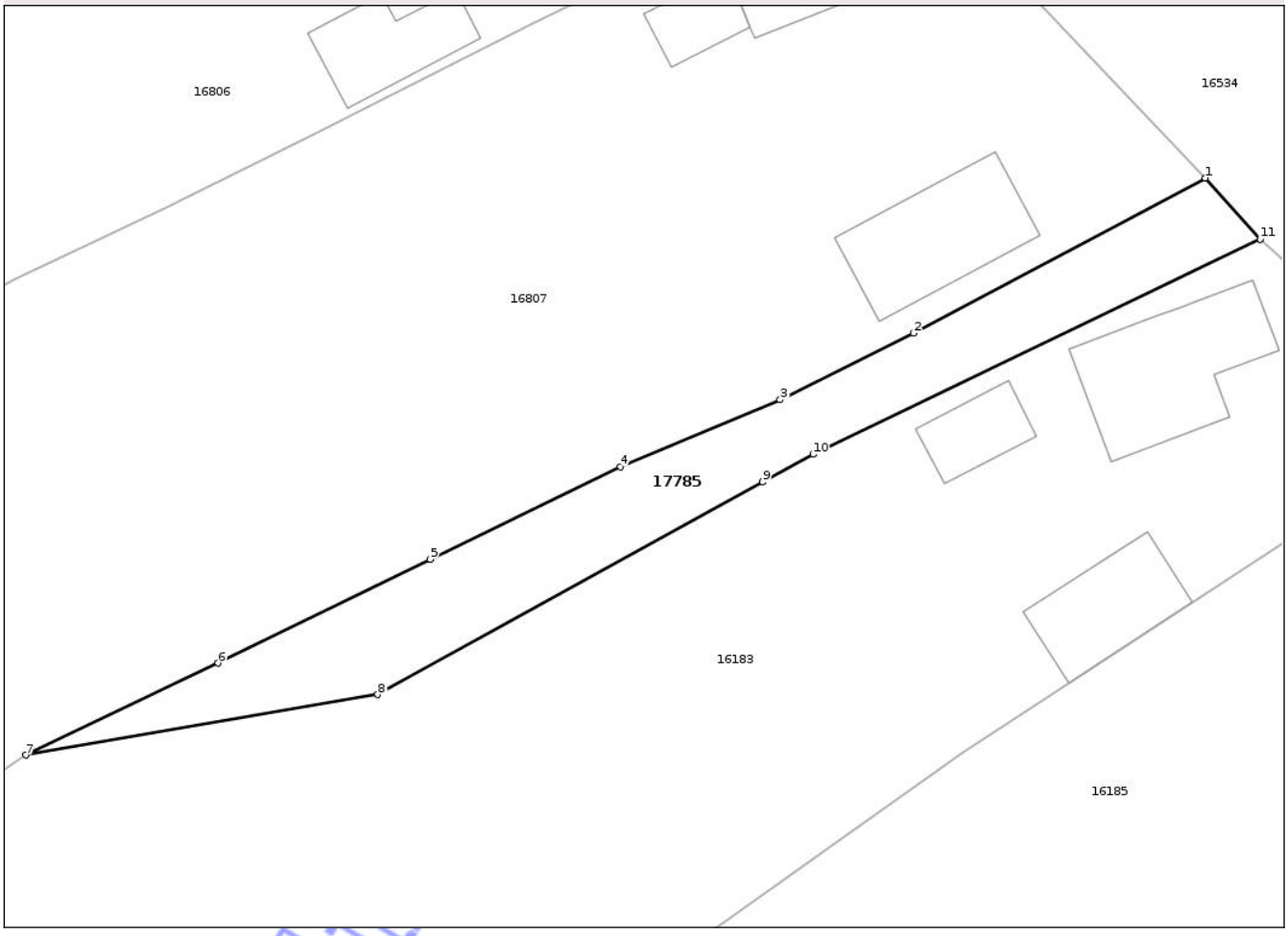

Date referitoare la teren

Crt	Categorie folosință	Intra vilan	Suprafaţa (mp)	Tarla	Parcelă	Nr. topo	Observaţii / Referinţe
1	drum	DA	348	12	1097	-	De 1097

Lungime Segmente
1) Valorile lungimilor segmentelor sunt obţinute din proiecţie în plan.

Punct început	X / Y	Punct sfârşit	X / Y	Lungime segment (** (m)
1	496.414,949 341.629,331	2	496.397,039 341.619,821	20.278
2	496.397,039 341.619,821	3	496.388,87 341.615,728	9.137
3	496.388,87 341.615,728	4	496.379,054 341.611,623	10.64
4	496.379,054 341.611,623	5	496.367,385 341.605,961	12.97
5	496.367,385 341.605,961	6	496.354,365 341.599,601	14.49

Document care conține date cu caracter personal, protejat de prevederile Regulamentului (UE) nr. 679/2016 și Legii 190/2018

Punct început	X / Y	Punct sfârşit	X / Y	Lungime segment (** (m)
6	496.354,365 341.599,601	7	496.342,581 341.593,965	13.062
7	496.342,581 341.593,965	8	496.364,169 341.597,672	21.904
8	496.364,169 341.597,672	9	496.387,794 341.610,697	26.978
9	496.387,794 341.610,697	10	496.390,882 341.612,4	3.526
10	496.390,882 341.612,4	11	496.418,327 341.625,58	30.446
11	496.418,327 341.625,58	1	496.414,949 341.629,331	5.048

**** Lungimile segmentelor sunt determinate în planul de proiecţie Stereo 70 şi sunt rotunjite la 1 milimetru.**
***** Distanţa dintre puncte este formată din segmente cumulate ce sunt mai mici decât valoarea 1 milimetru.**

Neutilizabil in circuitul civil

DATE DESPRE IMOBILUL NR. 17786

Oficiul de Cadastru şi Publicitate Imobiliară ARGES
Biroul de Cadastru şi Publicitate Imobiliară Costesti

A. Partea I. Descrierea imobilului

TEREN Intravilan

Adresa: Loc. Cornatel, Jud. Arges

Nr. Crt	Nr cadastral Nr. topografic	Suprafaţa* (mp)	Observaţii / Referinţe
A1		1.417	Sector cadastral:0 Teren imprejmuit;

B. Partea II. Proprietari şi acte

Inscrieri privitoare la dreptul de proprietate şi alte drepturi reale		Referinţe
/		
Act Administrativ nr. Adeverinta nr. 8595, din 19/09/2025 emis de PRIMĂRIA COMUNEI BUZOEȘTI;		
B1	Inscrierea posesiei, drept de PROPRIETATE, dobandit prin Lege, cota actuala 1/1, cota initiala 1/1	A1
	1) **NEIDENTIFICAT NEIDENTIFICAT**, CIF:0000000000000	
Act Normativ nr. 7, din 13/03/1996 emis de PARLAMENTUL ROMANIEI (art. 13);		
B2	Se noteaza mentiunea de proprietar neidentificat.	A1

C. Partea III. SARCINI .

Inscrieri privind dezmembramintele dreptului de proprietate, drepturi reale de garanţie şi sarcini	Referinţe
NU SUNT	

Neutilizabil în circuitul civil

Anexa Nr. 1 La Partea I

Teren

Nr cadastral	Suprafaţa (mp)*	Observaţii / Referinţe
	1.417	

* Suprafaţa este determinată in planul de proiecţie Stereo 70.

DETALII LINIARE IMOBIL

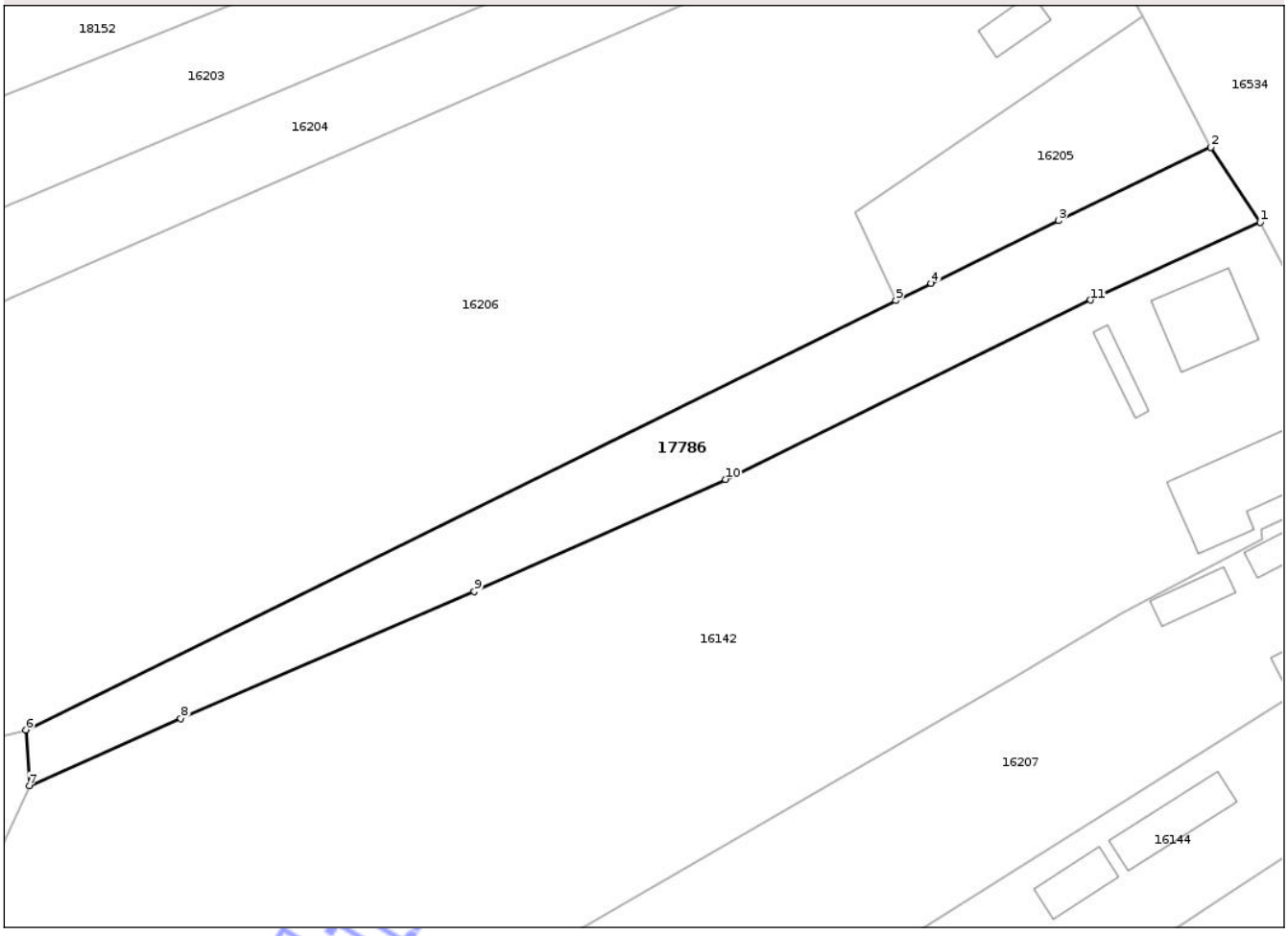

Date referitoare la teren

Crt	Categorie folosință	Intra vilan	Suprafaţa (mp)	Tarla	Parcelă	Nr. topo	Observaţii / Referinţe
1	drum	DA	1.417	-	1158	-	

Lungime Segmente
1) Valorile lungimilor segmentelor sunt obţinute din proiecţie în plan.

Punct început	X / Y	Punct sfârşit	X / Y	Lungime segment (** (m)
1	496.712,3 341.257,029	2	496.706,481 341.265,843	10.562
2	496.706,481 341.265,843	3	496.688,514 341.257,197	19.939
3	496.688,514 341.257,197	4	496.673,468 341.249,823	16.756
4	496.673,468 341.249,823	5	496.669,323 341.247,782	4.62
5	496.669,323 341.247,782	6	496.566,697 341.197,233	114.4

Document care conține date cu caracter personal, protejat de prevederile Regulamentului (UE) nr. 679/2016 și Legii 190/2018

Punct început	X / Y	Punct sfârşit	X / Y	Lungime segment (** (m)
6	496.566,697 341.197,233	7	496.567,099 341.190,65	6.595
7	496.567,099 341.190,65	8	496.584,968 341.198,58	19.55
8	496.584,968 341.198,58	9	496.619,581 341.213,516	37.698
9	496.619,581 341.213,516	10	496.649,223 341.226,724	32.451
10	496.649,223 341.226,724	11	496.692,277 341.247,861	47.963
11	496.692,277 341.247,861	1	496.712,3 341.257,029	22.022

**** Lungimile segmentelor sunt determinate în planul de proiecţie Stereo 70 şi sunt rotunjite la 1 milimetru.**
***** Distanţa dintre puncte este formată din segmente cumulate ce sunt mai mici decât valoarea 1 milimetru.**

Neutilizabil in circuitul civil

DATE DESPRE IMOBILUL NR. 17787

Oficiul de Cadastru şi Publicitate Imobiliară ARGES
Biroul de Cadastru şi Publicitate Imobiliară Costesti

A. Partea I. Descrierea imobilului

TEREN Intravilan

Adresa: Loc. Vulpesti, Nr. FN, Jud. Arges

Nr. Crt	Nr cadastral Nr. topografic	Suprafaţa* (mp)	Observaţii / Referinţe
A1	80696	1.418	Sector cadastral:54 Teren imprejmuit;

B. Partea II. Proprietari şi acte

Inscrieri privitoare la dreptul de proprietate şi alte drepturi reale		Referinţe
3833 / 14/07/2010		
Act Notarial nr. 1849, din 12/07/2010 emis de BNP GRECU CARMEN;		
B1	Se infiinteaza cartea funciara 80696 a imobilului cu numarul cadastral 80696/Buzoesti, rezultat din dezmembrarea imobilului cu numarul cadastral 80106 inscris in cartea funciara 80106;	A1
Act Administrativ nr. 34, din 22/04/2010 emis de CONSILIUL LOCAL AL COMUNEI BUZOESTI (adeverinta rol nr. 2200 din 10.05.2010, certificat atestare fiscala nr. 2200 din 10.05.2010 emise de Primaria Buzoesti);		
B2	Intabulare, drept de PROPRIETATE, dobandit prin Lege, cota actuala 1/1, cota initiala 1/1	A1
	1) **COMUNA BUZOESTI-DOMENIUL PRIVAT**, CIF:9999999999999	

C. Partea III. SARCINI .

Inscrieri privind dezmembramintele dreptului de proprietate, drepturi reale de garanţie şi sarcini	Referinţe
NU SUNT	

Neutilizabil în circuitul civil

Anexa Nr. 1 La Partea I

Teren

Nr cadastral	Suprafaţa (mp)*	Observaţii / Referinţe
80696	1.418	

* Suprafaţa este determinată in planul de proiecţie Stereo 70.

DETALII LINIARE IMOBIL

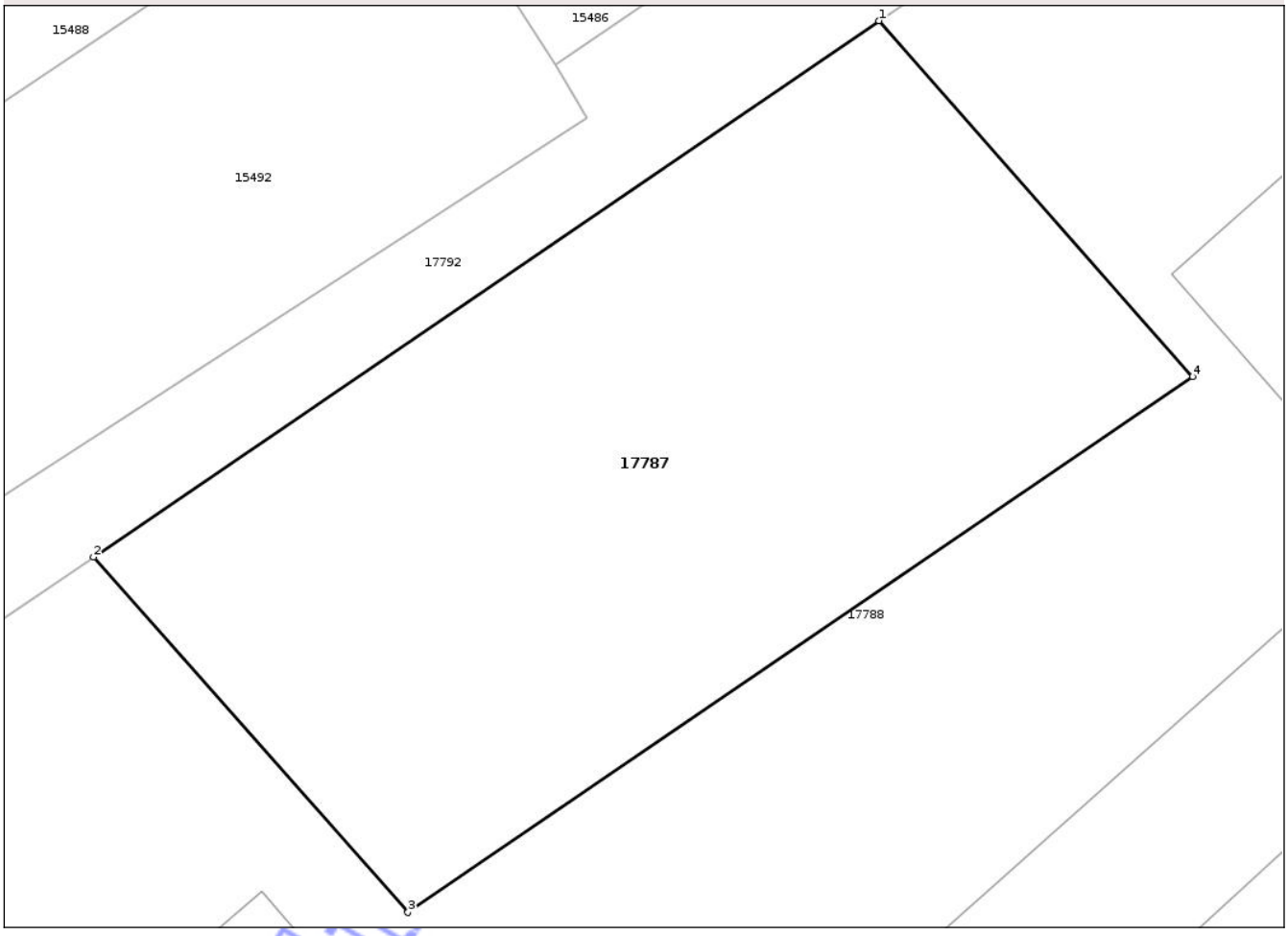

Date referitoare la teren

Crt	Categorie folosință	Intra vilan	Suprafaţa (mp)	Tarla	Parcelă	Nr. topo	Observaţii / Referinţe
1	curti constructii	DA	1.418	25	-	-	

Lungime Segmente
1) Valorile lungimilor segmentelor sunt obţinute din proiecţie în plan.

Punct început	X / Y	Punct sfârşit	X / Y	Lungime segment (** (m)
1	494.837,331 343.330,983	2	494.793,1 343.300,817	53.538
2	494.793,1 343.300,817	3	494.810,805 343.280,831	26.7
3	494.810,805 343.280,831	4	494.855,004 343.310,969	53.496
4	494.855,004 343.310,969	1	494.837,331 343.330,983	26.7

Document care conține date cu caracter personal, protejat de prevederile Regulamentului (UE) nr. 679/2016 și Legii 190/2018

**** Lungimile segmentelor sunt determinate în planul de proiecţie Stereo 70 şi sunt rotunjite la 1 milimetru.**
***** Distanţa dintre puncte este formată din segmente cumulate ce sunt mai mici decât valoarea 1 milimetru.**

Neutilizabil in circuitul civil

DATE DESPRE IMOBILUL NR. 17788

Oficiul de Cadastru şi Publicitate Imobiliară ARGES
Biroul de Cadastru şi Publicitate Imobiliară Costesti

A. Partea I. Descrierea imobilului

TEREN Intravilan

Adresa: Loc. Vulpesti, Nr. FN, Jud. Arges

Nr. Crt	Nr cadastral Nr. topografic	Suprafaţa* (mp)	Observaţii / Referinţe
A1	80695	Din acte: 6.448 Masurata: 6.760	Sector cadastral:54 Teren imprejmuit;

Construcţii

Crt	Nr cadastral Nr. topografic	Adresa	Observaţii / Referinţe
A1.1	80695-C1	Loc. Vulpesti, Nr. FN, Jud. Arges	Nr. niveluri:1; S. construita la sol:678 mp;
A1.2	80695-C2	Loc. Vulpesti, Nr. FN, Jud. Arges	Nr. niveluri:1; S. construita la sol:67 mp;
A1.3	80695-C3	Loc. Vulpesti, Nr. FN, Jud. Arges	Nr. niveluri:1; S. construita la sol:52 mp;
A1.4		Loc. Vulpesti, Nr. FN, Jud. Arges	Nr. niveluri:1; S. construita la sol:204 mp;

B. Partea II. Proprietari şi acte

Inscrieri privitoare la dreptul de proprietate şi alte drepturi reale		Referinţe
3833 / 14/07/2010		
Act Notarial nr. 1849, din 12/07/2010 emis de BNP GRECU CARMEN;		
B1	Se infiinteaza cartea funciara 80695 a imobilului cu numarul cadastral 80695/Buzoesti, rezultat din dezmembrarea imobilului cu numarul cadastral 80106 inscris in cartea funciara 80106;	A1
Act Administrativ nr. 34, din 22/04/2010 emis de CONSILIUL LOCAL AL COMUNEI BUZOESTI (adeverinta rol nr. 2200 din 10.05.2010, certificat atestare fiscala nr. 2200 din 10.05.2010 emise de Primaria Buzoesti);		
B2	Intabulare, drept de PROPRIETATE, dobandit prin Lege, cota actuala 1/1, cota initiala 1/1	A1, A1.1, A1.2, A1.3
	1) **COMUNA BUZOESTI-DOMENIUL PRIVAT**, CIF:9999999999999	
/		
Act Administrativ nr. Adeverinta nr. 8595, din 19/09/2025 emis de PRIMĂRIA COMUNEI BUZOEȘTI;		
B3	Inscrierea posesiei, drept de PROPRIETATE, dobandit prin Lege, cota actuala 1/1, cota initiala 1/1	A1.4
	1) **NEIDENTIFICAT NEIDENTIFICAT**, CIF:0000000000000	
Act Normativ nr. Legea 7, din 13/03/1996 emis de PARLAMENTUL ROMANIEI;		
B4	Se noteaza mentiunea de proprietar neidentificat.	A1.4

C. Partea III. SARCINI .

Inscrieri privind dezmembramintele dreptului de proprietate, drepturi reale de garanţie şi sarcini	Referinţe
NU SUNT	

Neautorizat în circuitul civil

Anexa Nr. 1 La Partea I

Teren

Nr cadastral	Suprafaţa (mp)*	Observaţii / Referinţe
80695	Din acte: 6.448 Masurata: 6.760	

* Suprafaţa este determinată in planul de proiecţie Stereo 70.

DETALII LINIARE IMOBIL

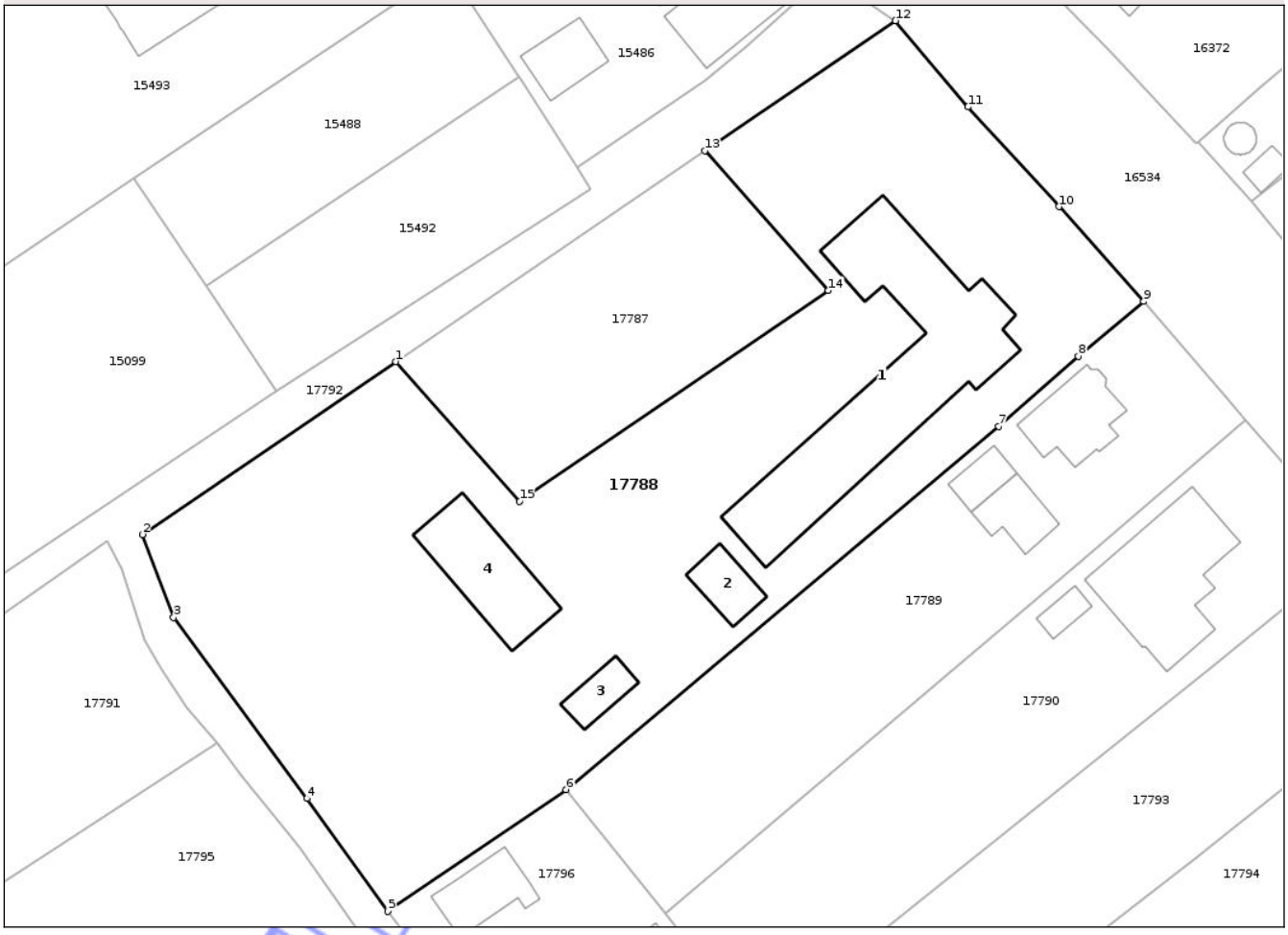

Date referitoare la teren

Crt	Categorie folosinţă	Intra vilan	Suprafaţa (mp)	Tarla	Parcelă	Nr. topo	Observaţii / Referinţe
1	curti constructii	DA	6.760	25	-	-	

Date referitoare la construcţii

Crt	Număr	Destinaţie construcţie	Supraf. (mp)	Situaţie juridică	Observaţii / Referinţe
A1.1	80695-C1	constructii administrative si social culturale	678	Cu acte	Nr. niveluri:1; S. construita la sol:678 mp;
A1.2	80695-C2	constructii anexa	67	Cu acte	Nr. niveluri:1; S. construita la sol:67 mp;
A1.3	80695-C3	constructii anexa	52	Cu acte	Nr. niveluri:1; S. construita la sol:52 mp;
A1.4		constructii anexa	204	Cu acte	Nr. niveluri:1; S. construita la sol:204 mp;

Lungime Segmente
1) Valorile lungimilor segmentelor sunt obţinute din proiecţie în plan.

Punct început	X / Y	Punct sfârşit	X / Y	Lungime segment (** (m)
1	494.793,1 343.300,817	2	494.756,792 343.276,055	43.948

Document care conţine date cu caracter personal, protejat de prevederile Regulamentului (UE) nr. 679/2016 şi Legii 190/2018

Punct început	X / Y	Punct sfârşit	X / Y	Lungime segment (** (m)
2	494.756,792 343.276,055	3	494.761,278 343.264,17	12.703
3	494.761,278 343.264,17	4	494.780,37 343.238,29	32.16
4	494.780,37 343.238,29	5	494.791,972 343.222,131	19.893
5	494.791,972 343.222,131	6	494.817,426 343.239,559	30.849
6	494.817,426 343.239,559	7	494.879,358 343.291,563	80.87
7	494.879,358 343.291,563	8	494.890,779 343.301,559	15.178
8	494.890,779 343.301,559	9	494.900,16 343.309,397	12.224
9	494.900,16 343.309,397	10	494.888,031 343.322,983	18.212
10	494.888,031 343.322,983	11	494.874,985 343.337,249	19.332
11	494.874,985 343.337,249	12	494.864,604 343.349,583	16.121
12	494.864,604 343.349,583	13	494.837,331 343.330,983	33.012
13	494.837,331 343.330,983	14	494.855,004 343.310,969	26.7
14	494.855,004 343.310,969	15	494.810,805 343.280,831	53.496
15	494.810,805 343.280,831	1	494.793,1 343.300,817	26.7

**** Lungimile segmentelor sunt determinate în planul de proiecţie Stereo 70 şi sunt rotunjite la 1 milimetru.**
***** Distanţa dintre puncte este formată din segmente cumulate ce sunt mai mici decât valoarea 1 milimetru.**

Neutilizabil în circuitul civil

DATE DESPRE IMOBILUL NR. 17789

Oficiul de Cadastru şi Publicitate Imobiliară ARGES
Biroul de Cadastru şi Publicitate Imobiliară Costesti

A. Partea I. Descrierea imobilului

TEREN Intravilan

Adresa: Loc. Vulpesti, Nr. 37, Jud. Arges

Nr. Crt	Nr cadastral Nr. topografic	Suprafaţa* (mp)	Observaţii / Referinţe
A1	81611	Din acte: 2.440 Masurata: 2.442	Sector cadastral:54 Teren imprejmuit;

Construcţii

Crt	Nr cadastral Nr. topografic	Adresa	Observaţii / Referinţe
A1.1	81611-C1	Loc. Vulpesti, Nr. 37, Jud. Arges	Nr. niveluri:2; S. construita la sol:123 mp; Construita din BCA in anul 1995
A1.2	81611-C2	Loc. Vulpesti, Nr. 37, Jud. Arges	Nr. niveluri:1; S. construita la sol:45 mp; Construita din BCA in anul 1996
A1.3	81611-C3	Loc. Vulpesti, Nr. 37, Jud. Arges	Nr. niveluri:1; S. construita la sol:72 mp; Construita din BCA in anul 1997

B. Partea II. Proprietari şi acte

Inscrieri privitoare la dreptul de proprietate şi alte drepturi reale		Referinţe
3091 / 24/04/2013		
Act Administrativ nr. 113147, din 14/12/2001 emis de CJSDPAT ARGES (act administrativ nr. 2607/18-04-2013 emis de PRIMARIA BUZOESTI; act notarial nr. 79/29-11-2005 emis de NOTAR GABRIELA CHIRAN;);		
B1	Intabulare, drept de PROPRIETATEbun propriu,, dobandit prin lesire Din Indiviziune, cota actuala 1/1, cota initiala 1/1	A1, A1.1, A1.2, A1.3
	1) **RAICU AURELIA**	

C. Partea III. SARCINI .

Inscrieri privind dezmembramintele dreptului de proprietate, drepturi reale de garanţie şi sarcini	Referinţe
NU SUNT	

Neutilizabil în circuitul civil

Anexa Nr. 1 La Partea I

Teren

Nr cadastral	Suprafaţa (mp)*	Observaţii / Referinţe
81611	Din acte: 2.440 Masurata: 2.442	

* Suprafaţa este determinată in planul de proiecţie Stereo 70.

DETALII LINIARE IMOBIL

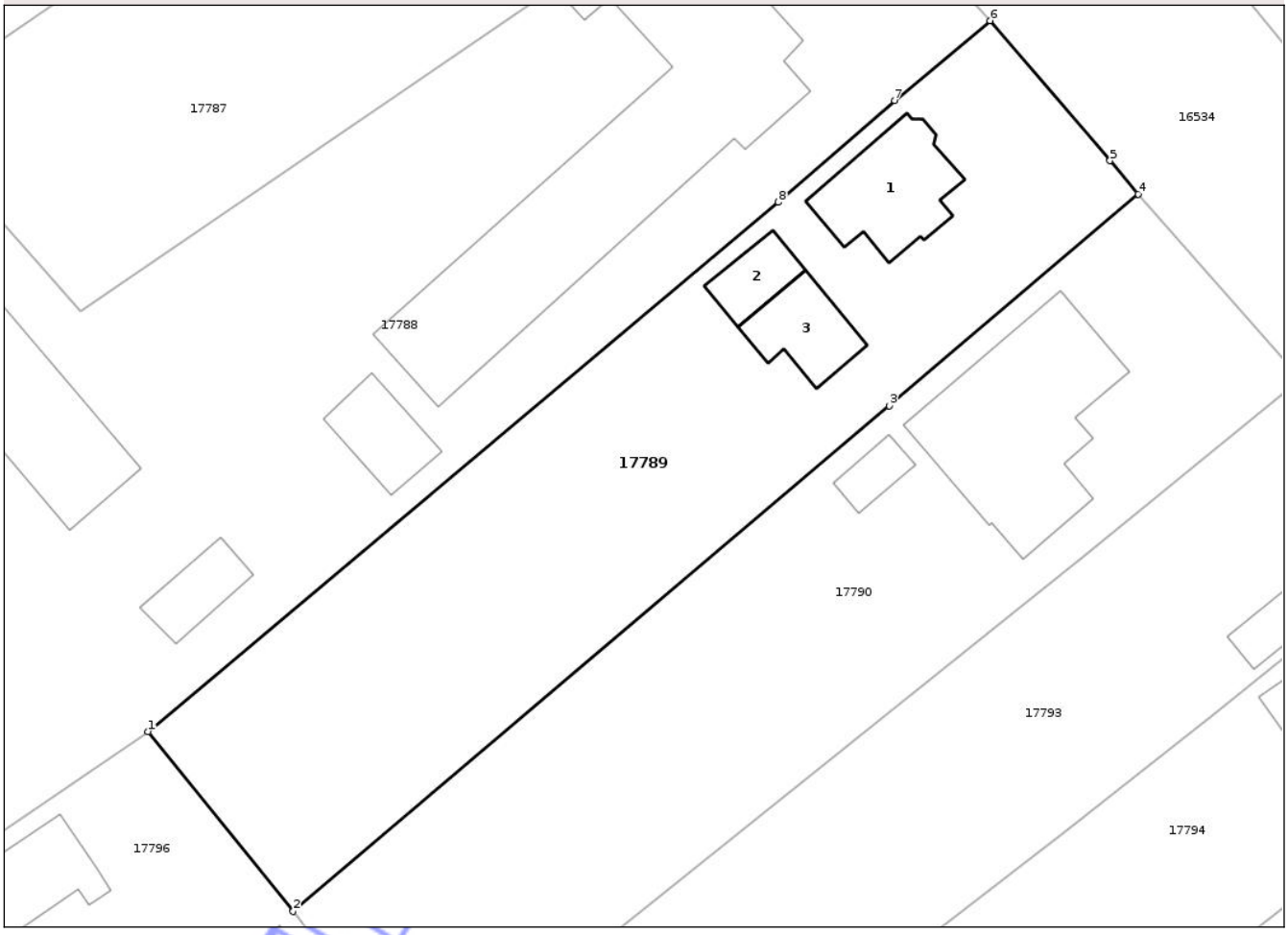

Date referitoare la teren

Crt	Categorie folosinţă	Intra vilan	Suprafaţa (mp)	Tarla	Parcelă	Nr. topo	Observaţii / Referinţe
1	curti constructii	DA	908	25	1035	-	
2	arabil	DA	1.534	25	1035	-	

Date referitoare la construcţii

Crt	Număr	Destinaţie construcţie	Supraf. (mp)	Situaţie juridică	Observaţii / Referinţe
A1.1	81611-C1	constructii de locuinte	123	Cu acte	Nr. niveluri:2; S. construita la sol:123 mp; Construita din BCA in anul 1995
A1.2	81611-C2	constructii anexa	45	Cu acte	Nr. niveluri:1; S. construita la sol:45 mp; Construita din BCA in anul 1996
A1.3	81611-C3	constructii anexa	72	Cu acte	Nr. niveluri:1; S. construita la sol:72 mp; Construita din BCA in anul 1997

Lungime Segmente

1) Valorile lungimilor segmentelor sunt obţinute din proiecţie în plan.

Punct început	X / Y	Punct sfârşit	X / Y	Lungime segment (** (m)
1	494.817,426 343.239,559	2	494.831,667 343.221,885	22.697

Document care conţine date cu caracter personal, protejat de prevederile Regulamentului (UE) nr. 679/2016 şi Legii 190/2018

Punct început	X / Y	Punct sfârşit	X / Y	Lungime segment (** (m)
2	494.831,667 343.221,885	3	494.890,254 343.271,546	76.803
3	494.890,254 343.271,546	4	494.914,701 343.292,368	32.112
4	494.914,701 343.292,368	5	494.911,951 343.295,648	4.28
5	494.911,951 343.295,648	6	494.900,16 343.309,397	18.113
6	494.900,16 343.309,397	7	494.890,779 343.301,559	12.224
7	494.890,779 343.301,559	8	494.879,358 343.291,563	15.178
8	494.879,358 343.291,563	1	494.817,426 343.239,559	80.87

**** Lungimile segmentelor sunt determinate în planul de proiecţie Stereo 70 şi sunt rotunjite la 1 milimetru.**
***** Distanţa dintre puncte este formată din segmente cumulate ce sunt mai mici decât valoarea 1 milimetru.**

Neutilizabil in circuitul civil

DATE DESPRE IMOBILUL NR. 17790

Oficiul de Cadastru şi Publicitate Imobiliară ARGES
Biroul de Cadastru şi Publicitate Imobiliară Costesti

A. Partea I. Descrierea imobilului

TEREN Intravilan

Adresa: Loc. Vulpesti, Nr. 38, Jud. Arges

Nr. Crt	Nr cadastral Nr. topografic	Suprafaţa* (mp)	Observaţii / Referinţe
A1	92076	Din acte: 2.491 Masurata: 2.510	Sector cadastral:54 Teren imprejmuit; partial imprejmuit

Construcţii

Crt	Nr cadastral Nr. topografic	Adresa	Observaţii / Referinţe
A1.1	92076-C1	Loc. Vulpesti, Nr. 38, Jud. Arges	Nr. niveluri:1; S. construita la sol:290 mp; S. construita desfasurata:290 mp; Locuinta parter din anul 2024
A1.2	92076-C2	Loc. Vulpesti, Nr. 38, Jud. Arges	Nr. niveluri:1; S. construita la sol:28 mp; S. construita desfasurata:28 mp; Anexa parter din anul 2024

B. Partea II. Proprietari şi acte

Inscrieri privitoare la dreptul de proprietate şi alte drepturi reale		Referinţe
14726 / 27/05/2025		
Act Notarial nr. 799, din 19/05/2025 emis de Grecu Carmen;		
B3	Intabulare, drept de PROPRIETATE, bun propriu, dobandit prin Conventie, cota actuala 1/1, cota initiala 1/1	A1, A1.1, A1.2
	1) **IORDACHE ADRIANA**	

C. Partea III. SARCINI .

Inscrieri privind dezmembramintele dreptului de proprietate, drepturi reale de garanţie şi sarcini	Referinţe
NU SUNT	

Neutilizabil în circuitul civil

Anexa Nr. 1 La Partea I

Teren

Nr cadastral	Suprafaţa (mp)*	Observaţii / Referinţe
92076	Din acte: 2.491 Masurata: 2.510	partial imprejmuit

* Suprafaţa este determinată in planul de proiecţie Stereo 70.

DETALII LINIARE IMOBIL

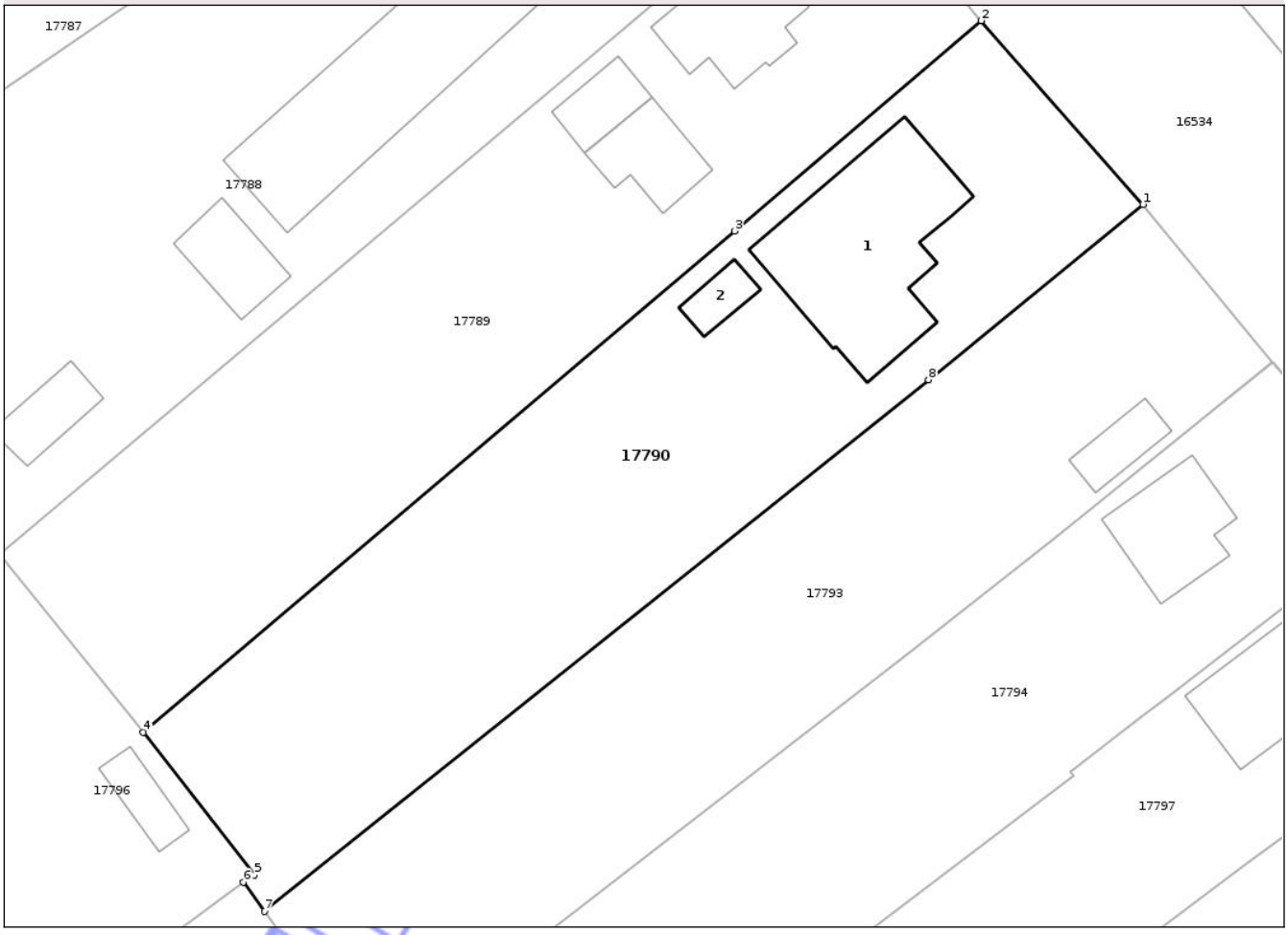

Date referitoare la teren

Crt	Categorie folosinţă	Intra vilan	Suprafaţa (mp)	Tarla	Parcelă	Nr. topo	Observaţii / Referinţe
1	curti constructii	DA	1.012	25	-	-	
2	arabil	DA	1.498	25	-	-	

Date referitoare la construcţii

Crt	Număr	Destinaţie construcţie	Supraf. (mp)	Situaţie juridică	Observaţii / Referinţe
A1.1	92076-C1	constructii de locuinte	290	Cu acte	Nr. niveluri:1; S. construita la sol:290 mp; S. construita desfasurata:290 mp; Locuinta parter din anul 2024
A1.2	92076-C2	constructii anexa	28	Cu acte	Nr. niveluri:1; S. construita la sol:28 mp; S. construita desfasurata:28 mp; Anexa parter din anul 2024

Lungime Segmente

1) Valorile lungimilor segmentelor sunt obţinute din proiecţie în plan.

Punct început	X / Y	Punct sfârşit	X / Y	Lungime segment (** (m)
1	494.930,715 343.274,173	2	494.914,701 343.292,368	24.239

Document care conţine date cu caracter personal, protejat de prevederile Regulamentului (UE) nr. 679/2016 şi Legii 190/2018

Punct început	X / Y	Punct sfârşit	X / Y	Lungime segment (** (m)
2	494.914,701 343.292,368	3	494.890,254 343.271,546	32.112
3	494.890,254 343.271,546	4	494.831,667 343.221,885	76.803
4	494.831,667 343.221,885	5	494.842,702 343.207,778	17.91
5	494.842,702 343.207,778	6	494.841,621 343.207,049	1.304
6	494.841,621 343.207,049	7	494.843,668 343.204,155	3.545
7	494.843,668 343.204,155	8	494.909,463 343.256,804	84.267
8	494.909,463 343.256,804	1	494.930,715 343.274,173	27.447

**** Lungimile segmentelor sunt determinate în planul de proiecţie Stereo 70 şi sunt rotunjite la 1 milimetru.**
***** Distanţa dintre puncte este formată din segmente cumulate ce sunt mai mici decât valoarea 1 milimetru.**

Neutilizabil in circuitul civil

DATE DESPRE IMOBILUL NR. 17791

Oficiul de Cadastru şi Publicitate Imobiliară ARGES
Biroul de Cadastru şi Publicitate Imobiliară Costesti

A. Partea I. Descrierea imobilului

TEREN Intravilan

Adresa: Loc. Vulpesti, Nr. FN, Jud. Arges, STRADA LUNCII, NR. 31 A

Nr. Crt	Nr cadastral Nr. topografic	Suprafaţa* (mp)	Observaţii / Referinţe
A1	92107	1.963	Sector cadastral:54 Teren imprejmuit;

B. Partea II. Proprietari şi acte

Inscrieri privitoare la dreptul de proprietate şi alte drepturi reale		Referinţe
7765 / 10/04/2025		
Act Notarial nr. 588, din 09/04/2025 emis de Grecu Carmen;		
B1	Se infiinteaza cartea funciara 92107 a imobilului cu numarul cadastral 92107 / UAT Buzoești, rezultat din dezmembrarea imobilului cu numarul cadastral 92073 inscris in cartea funciara 92073;	A1
Act Notarial nr. 455, din 21/03/2025 emis de Grecu Carmen;		
B2	Se infiinteaza cartea funciara 92073 a imobilului cu numarul cadastral 92073 / UAT Buzoești, rezultat din dezmembrarea imobilului cu numarul cadastral 91847 inscris in cartea funciara 91847;	A1
	OBSERVATII: pozitie transcrisa din CF 92073/Buzoești, inscrisa prin incheierea nr. 6056 din 25/03/2025;	
8228 / 15/04/2025		
Act Administrativ nr. 36, din 15/04/2025 emis de CONSILIUL LOCAL AL COMUNEI BUZOESTI;		
B4	Intabulare, drept de PROPRIETATE, dobandit prin Lege, cota actuala 1/1, cota initiala 1/1	A1
	1) **COMUNA BUZOESTI**, CIF:4318288, - DOMENIUL PRIVAT	

C. Partea III. SARCINI .

Inscrieri privind dezmembramintele dreptului de proprietate, drepturi reale de garanţie şi sarcini	Referinţe
NU SUNT	

Neutilizabil în circuitul civil

Anexa Nr. 1 La Partea I

Teren

Nr cadastral	Suprafaţa (mp)*	Observaţii / Referinţe
92107	1.963	

* Suprafaţa este determinată in planul de proiecţie Stereo 70.

DETALII LINIARE IMOBIL

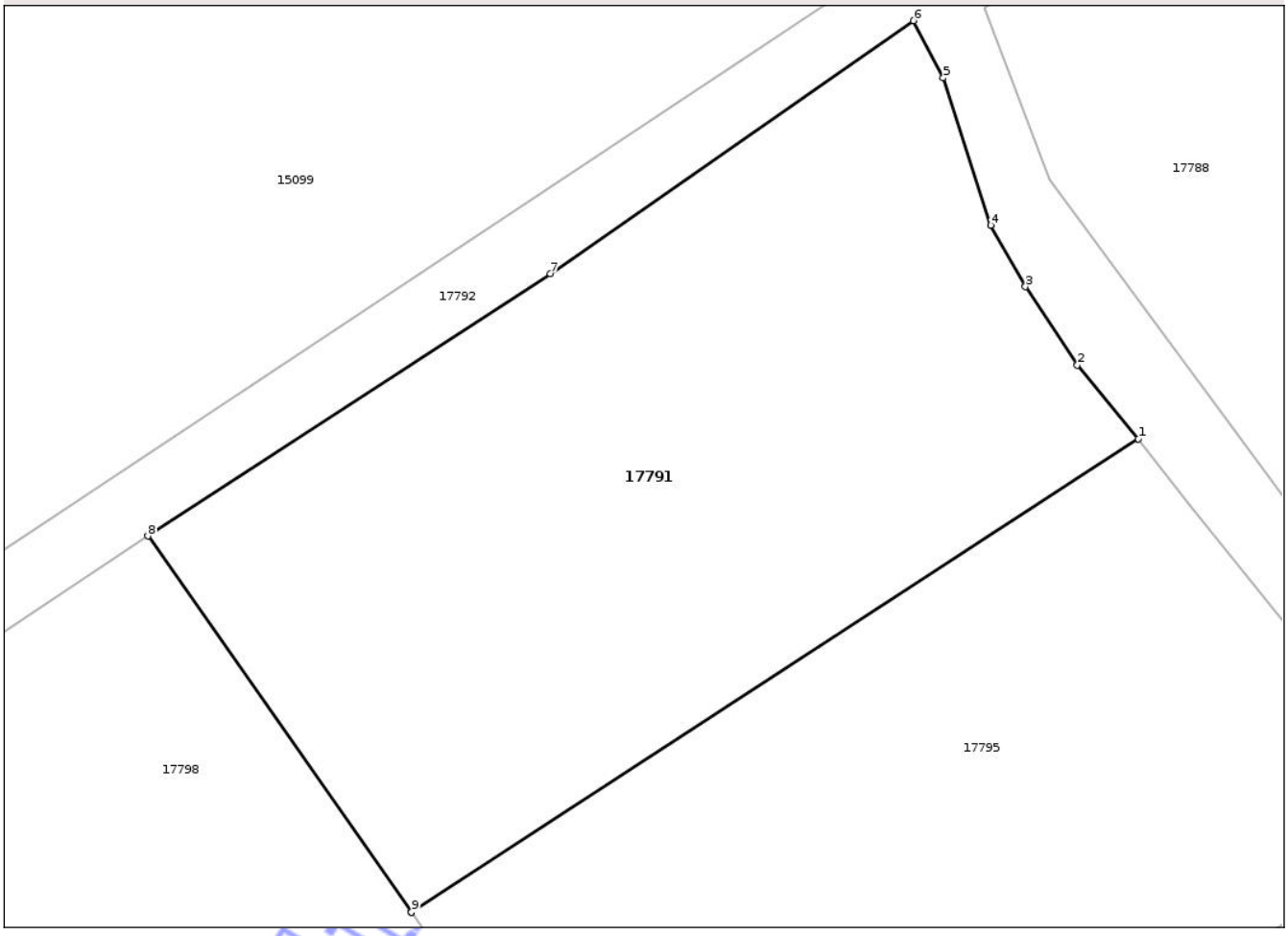

Date referitoare la teren

Crt	Categorie folosință	Intra vilan	Suprafaţa (mp)	Tarla	Parcelă	Nr. topo	Observaţii / Referinţe
1	curti constructii	DA	1.963	25	-	-	

Lungime Segmente
1) Valorile lungimilor segmentelor sunt obţinute din proiecţie în plan.

Punct început	X / Y	Punct sfârşit	X / Y	Lungime segment (** (m)
1	494.767,454 343.246,158	2	494.763,215 343.251,28	6.649
2	494.763,215 343.251,28	3	494.759,606 343.256,719	6.527
3	494.759,606 343.256,719	4	494.757,189 343.260,986	4.904
4	494.757,189 343.260,986	5	494.753,887 343.271,211	10.745
5	494.753,887 343.271,211	6	494.751,818 343.275,189	4.484

Document care conține date cu caracter personal, protejat de prevederile Regulamentului (UE) nr. 679/2016 și Legii 190/2018

Punct început	X / Y	Punct sfârşit	X / Y	Lungime segment (** (m)
6	494.751,818 343.275,189	7	494.726,571 343.257,614	30.762
7	494.726,571 343.257,614	8	494.698,587 343.239,404	33.387
8	494.698,587 343.239,404	9	494.716,906 343.213,264	31.92
9	494.716,906 343.213,264	10	494.716,909 343.213,267	0.004
10	494.716,909 343.213,267	1	494.767,454 343.246,158	60.304

**** Lungimile segmentelor sunt determinate în planul de proiecţie Stereo 70 şi sunt rotunjite la 1 milimetru.**
***** Distanţa dintre puncte este formată din segmente cumulate ce sunt mai mici decât valoarea 1 milimetru.**

Neutilizabil in circuitul civil

DATE DESPRE IMOBILUL NR. 17792

Oficiul de Cadastru şi Publicitate Imobiliară ARGES
Biroul de Cadastru şi Publicitate Imobiliară Costesti

A. Partea I. Descrierea imobilului

TEREN Intravilan

Adresa: Loc. Vulpesti, Jud. Arges, Strada Luncii

Nr. Crt	Nr cadastral Nr. topografic	Suprafaţa* (mp)	Observaţii / Referinţe
A1	91555	Din acte: 2.815 Masurata: 3.035	Sector cadastral:0 Teren imprejmuit;

B. Partea II. Proprietari şi acte

Inscrieri privitoare la dreptul de proprietate şi alte drepturi reale		Referinţe
26009 / 29/11/2022		
Act Administrativ nr. 447, din 16/05/2002 emis de GUVERNUL ROMANIEI, anexa nr. 27-Inventarul (bunurilor care apartin domeniului public al comunei Buzoesti. act administrativ nr 11151 din 08.12.2022, emis de PRIMARIA COMUNEI BUZOESTI;act administrativ nr 11151 din 08.12.2022, emis de PRIMARIA COMUNEI BUZOESTI;act administrativ nr 27 din 03.09.1999, emis de CONSILIUL LOCAL AL COMUNEI BUZOESTI);		
B1	Intabulare, drept de PROPRIETATE, dobandit prin Lege, cota actuala 1/1, cota initiala 1/1	A1
	1) **COMUNA BUZOESTI**, CIF:4318288, -DOMENIUL PUBLIC	

C. Partea III. SARCINI .

Inscrieri privind dezmembramintele dreptului de proprietate, drepturi reale de garanţie şi sarcini	Referinţe
NU SUNT	

Neutilizabil în circuitul civil

Anexa Nr. 1 La Partea I

Teren

Nr cadastral	Suprafaţa (mp)*	Observaţii / Referinţe
91555	Din acte: 2.815 Masurata: 3.035	

* Suprafaţa este determinată in planul de proiecţie Stereo 70.

DETALII LINIARE IMOBIL

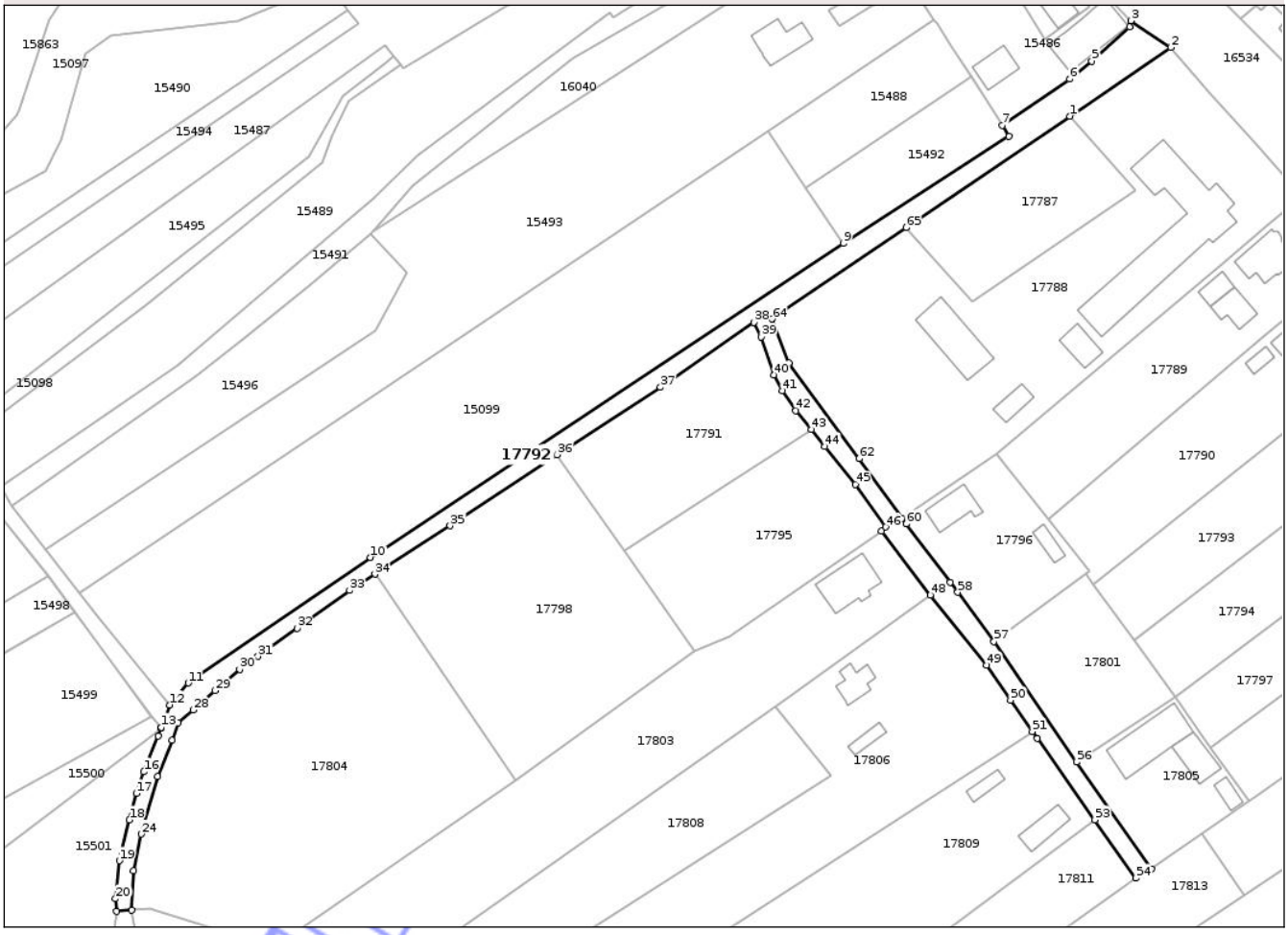

Date referitoare la teren

Crt	Categorie folosinţă	Intra vilan	Suprafaţa (mp)	Tarla	Parcelă	Nr. topo	Observaţii / Referinţe
1	drum	DA	3.035	25	-	-	

Lungime Segmente

1) Valorile lungimilor segmentelor sunt obţinute din proiecţie în plan.

Punct început	X / Y	Punct sfârşit	X / Y	Lungime segment
1	494.837,331 343.330,983	2	494.864,604 343.349,583	33.012
4	494.853,481 343.355,21	5	494.843,27 343.345,883	13.83
7	494.819,123 343.328,516	8	494.820,894 343.325,486	3.51
10	494.648,054 343.211,564	11	494.598,785 343.177,604	59.839
13	494.591,487 343.165,597	14	494.591,395 343.165,352	0.262

Punct început	X / Y	Punct sfârşit	X / Y	Lungime segment
2	494.864,604 343.349,583	3	494.853,864 343.356,801	12.94
5	494.843,27 343.345,883	6	494.837,301 343.340,994	7.716
8	494.820,894 343.325,486	9	494.776,041 343.296,498	53.405
11	494.598,785 343.177,604	12	494.593,763 343.171,65	7.789
14	494.591,395 343.165,352	15	494.590,6 343.163,219	2.276

Punct început	X / Y	Punct sfârşit	X / Y	Lungime segment
3	494.853,864 343.356,801	4	494.853,481 343.355,21	1.636
6	494.837,301 343.340,994	7	494.819,123 343.328,516	22.049
9	494.776,041 343.296,498	10	494.648,054 343.211,564	153.605
12	494.593,763 343.171,65	13	494.591,487 343.165,597	6.467
15	494.590,6 343.163,219	16	494.586,763 343.153,558	10.395

Document care conţine date cu caracter personal, protejat de prevederile Regulamentului (UE) nr. 679/2016 şi Legii 190/2018

Punct început	X / Y	Punct sfârşit	X / Y	Lungime segment
16	494.586,763 343.153,558	17	494.584,715 343.147,731	6.176
19	494.580,133 343.129,506	20	494.579,102 343.119,209	10.348
22	494.583,41 343.116,158	23	494.583,878 343.126,843	10.695
25	494.590,537 343.152,234	26	494.594,433 343.162,077	10.586
28	494.600,057 343.170,279	29	494.605,987 343.175,552	7.935
31	494.617,64 343.184,79	32	494.628,196 343.192,374	12.998
34	494.649,283 343.207,066	35	494.669,631 343.220,137	24.185
37	494.726,571 343.257,614	38	494.751,818 343.275,189	30.762
40	494.757,189 343.260,986	41	494.759,606 343.256,719	4.904
43	494.767,454 343.246,158	44	494.771,054 343.241,547	5.85
46	494.787,452 343.219,787	47	494.786,422 343.218,716	1.486
49	494.814,821 343.182,404	50	494.821,315 343.172,962	11.46
52	494.828,478 343.162,549	53	494.844,123 343.140,572	26.977
55	494.859,475 343.127,309	56	494.839,162 343.156,219	35.333
58	494.807,023 343.202,119	59	494.804,977 343.204,879	3.436
61	494.791,972 343.222,131	62	494.780,37 343.238,29	19.893
64	494.756,792 343.276,055	65	494.793,1 343.300,817	43.948

Punct început	X / Y	Punct sfârşit	X / Y	Lungime segment
17	494.584,715 343.147,731	18	494.582,807 343.140,552	7.428
20	494.579,102 343.119,209	21	494.579,426 343.115,805	3.419
23	494.583,878 343.126,843	24	494.585,995 343.136,72	10.101
26	494.594,433 343.162,077	27	494.596,114 343.166,822	5.034
29	494.605,987 343.175,552	30	494.612,669 343.181,257	8.786
32	494.628,196 343.192,374	33	494.642,392 343.202,639	17.518
35	494.669,631 343.220,137	36	494.698,587 343.239,404	34.78
38	494.751,818 343.275,189	39	494.753,887 343.271,211	4.484
41	494.759,606 343.256,719	42	494.763,215 343.251,28	6.527
44	494.771,054 343.241,547	45	494.779,272 343.231,283	13.149
47	494.786,422 343.218,716	48	494.799,546 343.201,352	21.766
50	494.821,315 343.172,962	51	494.827,174 343.164,445	10.338
53	494.844,123 343.140,572	54	494.855,236 343.124,812	19.284
56	494.839,162 343.156,219	57	494.816,849 343.188,863	39.541
59	494.804,977 343.204,879	60	494.793,063 343.220,612	19.735
62	494.780,37 343.238,29	63	494.761,278 343.264,17	32.16
65	494.793,1 343.300,817	1	494.837,331 343.330,983	53.538

Punct început	X / Y	Punct sfârşit	X / Y	Lungime segment
18	494.582,807 343.140,552	19	494.580,133 343.129,506	11.365
21	494.579,426 343.115,805	22	494.583,41 343.116,158	4.0
24	494.585,995 343.136,72	25	494.590,537 343.152,234	16.165
27	494.596,114 343.166,822	28	494.600,057 343.170,279	5.244
30	494.612,669 343.181,257	31	494.617,64 343.184,79	6.099
33	494.642,392 343.202,639	34	494.649,283 343.207,066	8.19
36	494.698,587 343.239,404	37	494.726,571 343.257,614	33.387
39	494.753,887 343.271,211	40	494.757,189 343.260,986	10.745
42	494.763,215 343.251,28	43	494.767,454 343.246,158	6.649
45	494.779,272 343.231,283	46	494.787,452 343.219,787	14.109
48	494.799,546 343.201,352	49	494.814,821 343.182,404	24.338
51	494.827,174 343.164,445	52	494.828,478 343.162,549	2.301
54	494.855,236 343.124,812	55	494.859,475 343.127,309	4.92
57	494.816,849 343.188,863	58	494.807,023 343.202,119	16.501
60	494.793,063 343.220,612	61	494.791,972 343.222,131	1.87
63	494.761,278 343.264,17	64	494.756,792 343.276,055	12.703

**** Lungimile segmentelor sunt determinate în planul de proiecţie Stereo 70 şi sunt rotunjite la 1 milimetru.**
***** Distanţa dintre puncte este formată din segmente cumulate ce sunt mai mici decât valoarea 1 milimetru.**

Neutilizabil în circuitul civil

DATE DESPRE IMOBILUL NR. 17793

Oficiul de Cadastru şi Publicitate Imobiliară ARGES
Biroul de Cadastru şi Publicitate Imobiliară Costesti

A. Partea I. Descrierea imobilului

TEREN Intravilan

Adresa: Loc. Vulpesti, Nr. FN, Jud. Arges

Nr. Crt	Nr cadastral Nr. topografic	Suprafaţa* (mp)	Observaţii / Referinţe
A1	92004	2.202	Sector cadastral:54 Teren imprejmuit; imprejmuit cu gard lemn intre pct. 2 si 6, gard beton intre pct. 1,9 si 5; liber in rest.

Construcţii

Crt	Nr cadastral Nr. topografic	Adresa	Observaţii / Referinţe
A1.1	92004-C1	Loc. Vulpesti, Nr. FN, Jud. Arges	Nr. niveluri:1; S. construita la sol:40 mp; S. construita desfasurata:40 mp; Anexa, P, din anul 1993.

B. Partea II. Proprietari şi acte

Inscrieri privitoare la dreptul de proprietate şi alte drepturi reale		Referinţe
24290 / 16/09/2024		
Act Administrativ nr. 102109, din 12/12/1997 emis de CJSDPAT ARGES (act administrativ nr 6638 din 11.09.2024, emis de Primaria Buzoesti;act administrativ nr 6639 din 11.09.2024, emis de Primaria Buzoesti);		
B1	Intabulare, drept de PROPRIETATE, dobandit prin Lege, cota actuala 1/1, cota initiala 1/1	A1
	1) **BADEA CRISTINEL**	
B2	Intabulare, drept de PROPRIETATE, dobandit prin Lege, cota actuala 1/1, cota initiala 1/1	A1.1
	1) **BADEA CRISTINEL**	

C. Partea III. SARCINI .

Inscrieri privind dezmembramintele dreptului de proprietate, drepturi reale de garanţie şi sarcini	Referinţe
NU SUNT	

Neutilizabil în circuitul civil

Anexa Nr. 1 La Partea I

Teren

Nr cadastral	Suprafaţa (mp)*	Observaţii / Referinţe
92004	2.202	imprejmuit cu gard lemn intre pct. 2 si 6, gard beton intre pct. 1,9 si 5; liber in rest.

* Suprafaţa este determinată in planul de proiecţie Stereo 70.

DETALII LINIARE IMOBIL



Date referitoare la teren

Crt	Categorie folosinţă	Intra vilan	Suprafaţa (mp)	Tarla	Parcelă	Nr. topo	Observaţii / Referinţe
1	curti constructii	DA	907	25	1035/5	-	
2	arabil	DA	1.295	25	1035/6	-	

Date referitoare la construcţii

Crt	Număr	Destinaţie construcţie	Supraf. (mp)	Situaţie juridică	Observaţii / Referinţe
A1.1	92004-C1	constructii anexa	40	Cu acte	Nr. niveluri:1; S. construita la sol:40 mp; S. construita desfasurata:40 mp; Anexa, P, din anul 1993.

Lungime Segmente

1) Valorile lungimilor segmentelor sunt obţinute din proiecţie în plan.

Punct început	X / Y	Punct sfârşit	X / Y	Lungime segment (** (m)
1	494.843,668 343.204,155	2	494.854,897 343.189,155	18.737
2	494.854,897 343.189,155	3	494.907,448 343.229,689	66.367

Document care conţine date cu caracter personal, protejat de prevederile Regulamentului (UE) nr. 679/2016 şi Legii 190/2018

Punct început	X / Y	Punct sfârşit	X / Y	Lungime segment (** (m)
3	494.907,448 343.229,689	4	494.922,019 343.241,142	18.533
4	494.922,019 343.241,142	5	494.943,545 343.258,534	27.674
5	494.943,545 343.258,534	6	494.930,715 343.274,173	20.228
6	494.930,715 343.274,173	7	494.909,463 343.256,804	27.447
7	494.909,463 343.256,804	1	494.843,668 343.204,155	84.267

**** Lungimile segmentelor sunt determinate în planul de proiecţie Stereo 70 şi sunt rotunjite la 1 milimetru.**
***** Distanţa dintre puncte este formată din segmente cumulate ce sunt mai mici decât valoarea 1 milimetru.**

Neutilizabil in circuitul civil

DATE DESPRE IMOBILUL NR. 17794

Oficiul de Cadastru şi Publicitate Imobiliară ARGES
Biroul de Cadastru şi Publicitate Imobiliară Costesti

A. Partea I. Descrierea imobilului

TEREN Intravilan

Adresa: Loc. Vulpesti, Nr. 37 C, Jud. Arges

Nr. Crt	Nr cadastral Nr. topografic	Suprafaţa* (mp)	Observaţii / Referinţe
A1		Din acte: 2.206 Masurata: 2.193	Sector cadastral:54 Teren imprejmuit;

Construcţii

Crt	Nr cadastral Nr. topografic	Adresa	Observaţii / Referinţe
A1.1		Loc. Vulpesti, Nr. 37 C, Jud. Arges	Nr. niveluri:1; S. construita la sol:106 mp;

B. Partea II. Proprietari şi acte

Inscrieri privitoare la dreptul de proprietate şi alte drepturi reale		Referinţe
/		
Act Administrativ nr. 115867, din 05/06/2002 emis de CJSDPAT ARGES;		
B1	Intabulare, drept de PROPRIETATE, dobandit prin Constituire, cota actuala 1/1, cota initiala 1/1	A1
	1) **NIŢĂ I ALEXANDRU**	
Act Administrativ nr. Adeverinta nr. 8595, din 19/09/2025 emis de PRIMĂRIA COMUNEI BUZOEȘTI;		
B2	Intabulare, drept de PROPRIETATE, dobandit prin Construire, cota actuala 1/1, cota initiala 1/1	A1.1
	1) **NIŢĂ I ALEXANDRU**	

C. Partea III. SARCINI .

Inscrieri privind dezmembramintele dreptului de proprietate, drepturi reale de garanţie şi sarcini	Referinţe
NU SUNT	

Neutilizabil în circuitul civil

Anexa Nr. 1 La Partea I

Teren

Nr cadastral	Suprafaţa (mp)*	Observaţii / Referinţe
	Din acte: 2.206 Masurata: 2.193	

* Suprafaţa este determinată in planul de proiecţie Stereo 70.

DETALII LINIARE IMOBIL



Date referitoare la teren

Crt	Categorie folosinţă	Intra vilan	Suprafaţa (mp)	Tarla	Parcelă	Nr. topo	Observaţii / Referinţe
1	curti constructii	DA	117	25	1035	-	In act P 1035/6/1
2	arabil	DA	1.082	25	1035	-	In act P 1035/6/1
3	arabil	DA	994	25	1035	-	In act P 1035/6/1

Date referitoare la construcţii

Crt	Număr	Destinaţie construcţie	Supraf. (mp)	Situaţie juridică	Observaţii / Referinţe
A1.1		constructii de locuinte	106	Cu acte	Nr. niveluri:1; S. construita la sol:106 mp;

Lungime Segmente
1) Valorile lungimilor segmentelor sunt obţinute din proiecţie în plan.

Punct început	X / Y	Punct sfârşit	X / Y	Lungime segment (** (m)
1	494.956,571 343.243,435	2	494.943,562 343.258,514	19.915
2	494.943,562 343.258,514	3	494.943,545 343.258,534	0.026

Document care conţine date cu caracter personal, protejat de prevederile Regulamentului (UE) nr. 679/2016 şi Legii 190/2018

Punct început	X / Y	Punct sfârşit	X / Y	Lungime segment (** (m)
3	494.943,545 343.258,534	4	494.922,019 343.241,142	27.674
4	494.922,019 343.241,142	5	494.907,448 343.229,689	18.533
5	494.907,448 343.229,689	6	494.854,897 343.189,155	66.367
6	494.854,897 343.189,155	7	494.865,96 343.173,775	18.946
7	494.865,96 343.173,775	8	494.923,857 343.217,589	72.607
8	494.923,857 343.217,589	9	494.923,526 343.218,021	0.544
9	494.923,526 343.218,021	10	494.930,405 343.223,349	8.701
10	494.930,405 343.223,349	11	494.933,269 343.225,544	3.608
11	494.933,269 343.225,544	12	494.946,533 343.235,707	16.71
12	494.946,533 343.235,707	1	494.956,571 343.243,435	12.668

**** Lungimile segmentelor sunt determinate în planul de proiecţie Stereo 70 şi sunt rotunjite la 1 milimetru.**
***** Distanţa dintre puncte este formată din segmente cumulate ce sunt mai mici decât valoarea 1 milimetru.**

Neutilizabil în circuitul civil

DATE DESPRE IMOBILUL NR. 17795

Oficiul de Cadastru şi Publicitate Imobiliară ARGES
Biroul de Cadastru şi Publicitate Imobiliară Costesti

A. Partea I. Descrierea imobilului

TEREN Intravilan

Adresa: Loc. Vulpesti, Nr. FN, Jud. Arges, Teren sport Scoala Vulpesti

Nr. Crt	Nr cadastral Nr. topografic	Suprafaţa* (mp)	Observaţii / Referinţe
A1	92108	Din acte: 1.963 Masurata: 2.086	Sector cadastral:54 Teren imprejmuit;

B. Partea II. Proprietari şi acte

Inscrieri privitoare la dreptul de proprietate şi alte drepturi reale		Referinţe
7765 / 10/04/2025		
Act Notarial nr. 588, din 09/04/2025 emis de Grecu Carmen;		
B1	Se infiinteaza cartea funciara 92108 a imobilului cu numarul cadastral 92108 / UAT Buzoești, rezultat din dezmembrarea imobilului cu numarul cadastral 92073 inscris in cartea funciara 92073;	A1
Act Notarial nr. 455, din 21/03/2025 emis de Grecu Carmen;		
B2	Se infiinteaza cartea funciara 92073 a imobilului cu numarul cadastral 92073 / UAT Buzoești, rezultat din dezmembrarea imobilului cu numarul cadastral 91847 inscris in cartea funciara 91847;	A1
	OBSERVATII: pozitie transcrisa din CF 92073/Buzoești, inscrisa prin incheierea nr. 6056 din 25/03/2025;	
Act Administrativ nr. 33, din 29/05/2003 emis de PRIMĂRIA COMUNEI BUZOEȘTI (act normativ nr 609bis-Anexa nr.27- Inventarul bunurilor care apartin domeniului public al comunei Buzoesti din 16.08.2002, emis de GUVERNUL ROMANIEI;act administrativ nr 322 din 18.01.2024, emis de PRIMARIA BUZOESTI;act administrativ nr 27 din 03.09.1999, emis de CONSILIUL LOCAL);		
B3	Intabulare, drept de PROPRIETATE, dobandit prin Lege, cota actuala 1/1, cota initiala 1/1	A1
	1) **COMUNA BUZOESTI**, CIF:4318288, domeniul public	
	OBSERVATII: pozitie transcrisa din CF 92073/Buzoești, inscrisa prin incheierea nr. 6056 din 25/03/2025; pozitie transcrisa din CF 91847/Buzoești, inscrisa prin incheierea nr. 1347 din 22/01/2024;	

C. Partea III. SARCINI .

Inscrieri privind dezmembramintele dreptului de proprietate, drepturi reale de garanţie şi sarcini	Referinţe
NU SUNT	

Neutilizabil în circuitul civil

Anexa Nr. 1 La Partea I

Teren

Nr cadastral	Suprafaţa (mp)*	Observaţii / Referinţe
92108	Din acte: 1.963 Masurata: 2.086	

* Suprafaţa este determinată in planul de proiecţie Stereo 70.

DETALII LINIARE IMOBIL

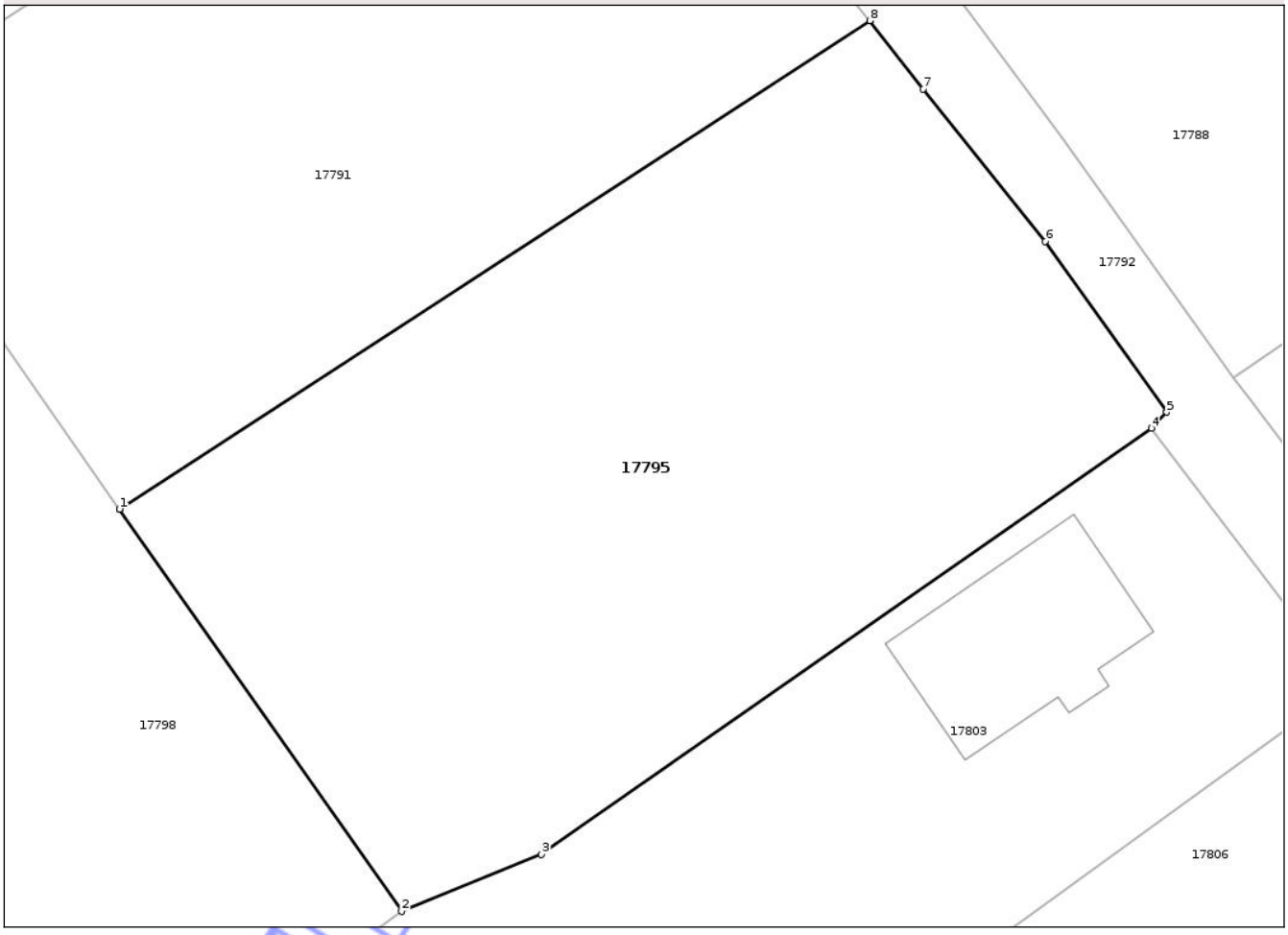

Date referitoare la teren

Crt	Categorie folosinţă	Intra vilan	Suprafaţa (mp)	Tarla	Parcelă	Nr. topo	Observaţii / Referinţe
1	curti constructii	DA	2.086	25	-	-	Teren sport

Lungime Segmente

1) Valorile lungimilor segmentelor sunt obţinute din proiecţie în plan.

Punct început	X / Y	Punct sfârşit	X / Y	Lungime segment (** (m)
1	494.716,906 343.213,264	2	494.735,91 343.186,163	33.1
2	494.735,91 343.186,163	3	494.745,33 343.190,015	10.177
3	494.745,33 343.190,015	4	494.786,422 343.218,716	50.123
4	494.786,422 343.218,716	5	494.787,452 343.219,787	1.486
5	494.787,452 343.219,787	6	494.779,272 343.231,283	14.109

Document care conține date cu caracter personal, protejat de prevederile Regulamentului (UE) nr. 679/2016 și Legii 190/2018

Punct început	X / Y	Punct sfârşit	X / Y	Lungime segment (** (m)
6	494.779,272 343.231,283	7	494.771,054 343.241,547	13.149
7	494.771,054 343.241,547	8	494.767,454 343.246,158	5.85
8	494.767,454 343.246,158	9	494.716,909 343.213,267	60.304
9	494.716,909 343.213,267	1	494.716,906 343.213,264	0.004

** Lungimile segmentelor sunt determinate în planul de proiecţie Stereo 70 şi sunt rotunjite la 1 milimetru.
*** Distanţa dintre puncte este formată din segmente cumulate ce sunt mai mici decât valoarea 1 milimetru.

Neutilizabil in circuitul civil

DATE DESPRE IMOBILUL NR. 17796

Oficiul de Cadastru şi Publicitate Imobiliară ARGES
Biroul de Cadastru şi Publicitate Imobiliară Costesti

A. Partea I. Descrierea imobilului

TEREN Intravilan

Adresa: Loc. Vulpesti, Nr. 36, Jud. Arges

Nr. Crt	Nr cadastral Nr. topografic	Suprafaţa* (mp)	Observaţii / Referinţe
A1		Din acte: 1.200 Masurata: 1.291	Sector cadastral:54 Teren imprejmuit;

Construcţii

Crt	Nr cadastral Nr. topografic	Adresa	Observaţii / Referinţe
A1.1		Loc. Vulpesti, Nr. 36, Jud. Arges	Nr. niveluri:1; S. construita la sol:96 mp;
A1.2		Loc. Vulpesti, Nr. 36, Jud. Arges	Nr. niveluri:1; S. construita la sol:38 mp;

B. Partea II. Proprietari şi acte

Inscrieri privitoare la dreptul de proprietate şi alte drepturi reale		Referinţe
/		
Act Administrativ nr. 63379, din 31/01/1995 emis de CJSDPAT ARGES;		
B1	Intabulare, drept de PROPRIETATE, dobandit prin Reconstituire, cota actuala 1/1, cota initiala 1/1	A1
	1) **MĂTUŞA I MARIA**	
Act Administrativ nr. Adeverinta nr. 8595, din 19/09/2025 emis de PRIMĂRIA COMUNEI BUZOEȘTI;		
B2	Intabulare, drept de PROPRIETATE, dobandit prin Construire, cota actuala 1/1, cota initiala 1/1	A1.1, A1.2
	1) **MĂTUŞA I MARIA**	

C. Partea III. SARCINI .

Inscrieri privind dezmembramintele dreptului de proprietate, drepturi reale de garanţie şi sarcini	Referinţe
NU SUNT	

Neutilizabil în circuitul civil

Anexa Nr. 1 La Partea I

Teren

Nr cadastral	Suprafaţa (mp)*	Observaţii / Referinţe
	Din acte: 1.200 Masurata: 1.291	

* Suprafaţa este determinată in planul de proiecţie Stereo 70.

DETALII LINIARE IMOBIL



Date referitoare la teren

Crt	Categorie folosinţă	Intra vilan	Suprafaţa (mp)	Tarla	Parcelă	Nr. topo	Observaţii / Referinţe
1	curti constructii	DA	147	25	1035	-	In act P 1035/3
2	arabil	DA	1.144	25	1035	-	In act P 1035/3

Date referitoare la construcţii

Crt	Număr	Destinaţie construcţie	Supraf. (mp)	Situaţie juridică	Observaţii / Referinţe
A1.1		constructii de locuinte	96	Cu acte	Nr. niveluri:1; S. construita la sol:96 mp;
A1.2		constructii anexa	38	Cu acte	Nr. niveluri:1; S. construita la sol:38 mp;

Lungime Segmente
1) Valorile lungimilor segmentelor sunt obţinute din proiecţie în plan.

Punct început	X / Y	Punct sfârşit	X / Y	Lungime segment (** (m)
1	494.842,702 343.207,778	2	494.831,667 343.221,885	17.91
2	494.831,667 343.221,885	3	494.817,426 343.239,559	22.697

Document care conţine date cu caracter personal, protejat de prevederile Regulamentului (UE) nr. 679/2016 şi Legii 190/2018

Punct început	X / Y	Punct sfârşit	X / Y	Lungime segment (** (m)
3	494.817,426 343.239,559	4	494.791,972 343.222,131	30.849
4	494.791,972 343.222,131	5	494.793,063 343.220,612	1.87
5	494.793,063 343.220,612	6	494.804,977 343.204,879	19.735
6	494.804,977 343.204,879	7	494.807,023 343.202,119	3.436
7	494.807,023 343.202,119	8	494.816,849 343.188,863	16.501
8	494.816,849 343.188,863	9	494.841,621 343.207,049	30.731
9	494.841,621 343.207,049	1	494.842,702 343.207,778	1.304

**** Lungimile segmentelor sunt determinate în planul de proiecţie Stereo 70 şi sunt rotunjite la 1 milimetru.**
***** Distanţa dintre puncte este formată din segmente cumulate ce sunt mai mici decât valoarea 1 milimetru.**

Neutilizabil in circuitul civil

DATE DESPRE IMOBILUL NR. 17797

Oficiul de Cadastru şi Publicitate Imobiliară ARGES
Biroul de Cadastru şi Publicitate Imobiliară Costesti

A. Partea I. Descrierea imobilului

TEREN Intravilan

Adresa: Loc. Vulpesti, Nr. 40, Jud. Arges

Nr. Crt	Nr cadastral Nr. topografic	Suprafaţa* (mp)	Observaţii / Referinţe
A1	83592	2.002	Sector cadastral:54 Teren imprejmuit;

Construcţii

Crt	Nr cadastral Nr. topografic	Adresa	Observaţii / Referinţe
A1.1	83592-C1	Loc. Vulpesti, Nr. 40, Jud. Arges	Nr. niveluri:2; S. construita la sol:141 mp; Casa P+M, edificata in anul 1999, suprafata construita desfasurata 282mp.

B. Partea II. Proprietari şi acte

Inscrieri privitoare la dreptul de proprietate şi alte drepturi reale		Referinţe
11477 / 28/09/2017		
Act Notarial nr. 2431, din 27/08/2003 emis de BNP DANCIU ILIE (act administrativ nr 7127 din 21.09.2017, emis de PRIMARIA COMUNEI BUZOESTI;act administrativ nr 5 din 07.05.1999, emis de PRIMARIA COMUNEI BUZOESTI;act administrativ nr 7127 din 21.09.2017, emis de PRIMARIA COMUNEI BUZOESTI);		
B1	Intabulare, drept de PROPRIETATEbun comun, dobandit prin Conventie, cota actuala 1/1, cota initiala 1/1	A1
	1) **ALEXANDRU GRIGORE-LIVIU** 2) **ALEXANDRU NICOLETA**, soti	
B2	Intabulare, drept de PROPRIETATE, dobandit prin Construire, cota actuala 1/1, cota initiala 1/1	A1.1
	1) **ALEXANDRU GRIGORE-LIVIU** 2) **ALEXANDRU NICOLETA**, soti	

C. Partea III. SARCINI .

Inscrieri privind dezmembramintele dreptului de proprietate, drepturi reale de garanţie şi sarcini	Referinţe
NU SUNT	

Neutilizabil în circuitul civil

Anexa Nr. 1 La Partea I

Teren

Nr cadastral	Suprafaţa (mp)*	Observaţii / Referinţe
83592	2.002	

* Suprafaţa este determinată in planul de proiecţie Stereo 70.

DETALII LINIARE IMOBIL

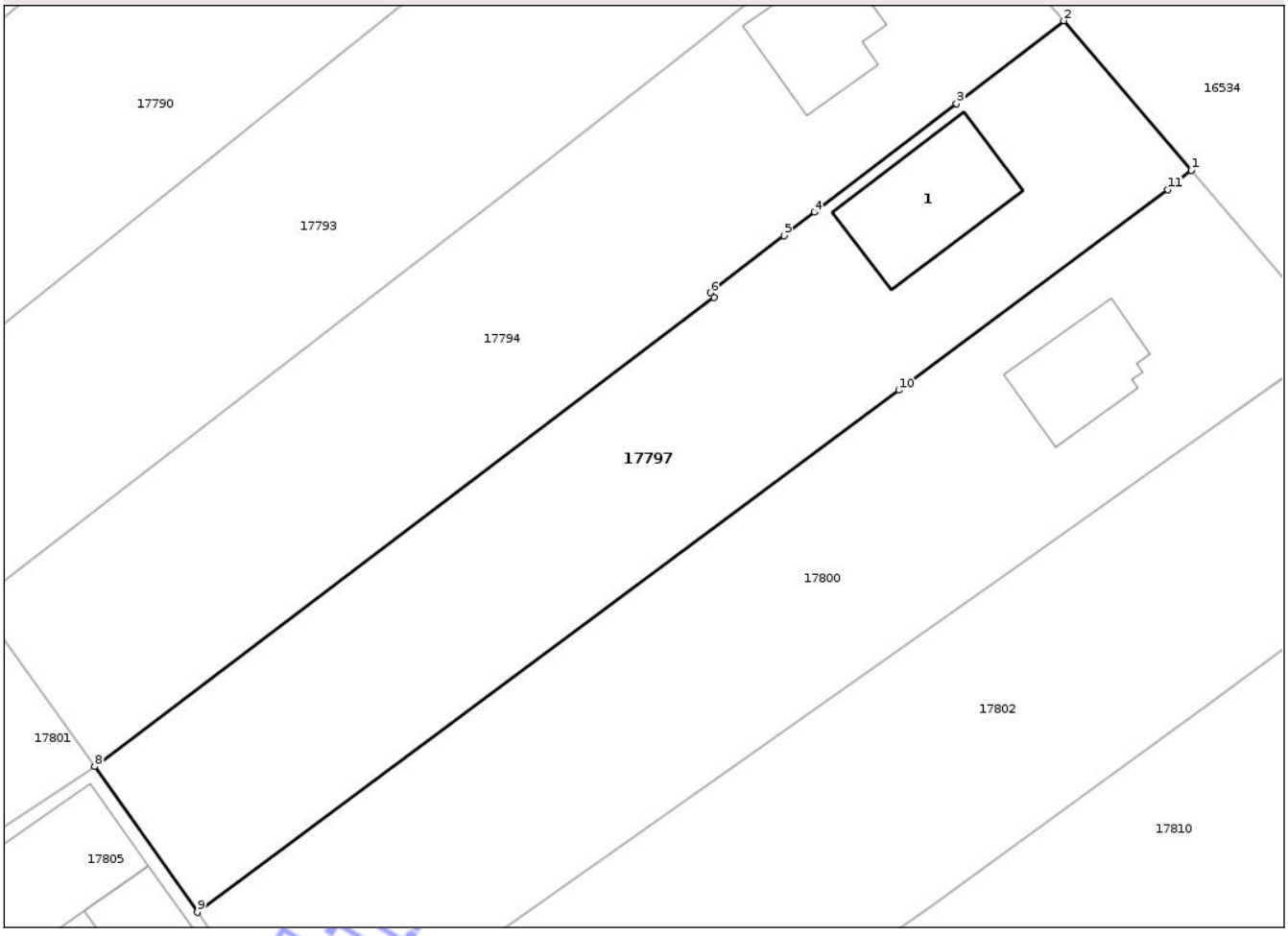

Date referitoare la teren

Crt	Categorie folosință	Intra vilan	Suprafaţa (mp)	Tarla	Parcelă	Nr. topo	Observaţii / Referinţe
1	curti constructii	DA	612	25	1035	-	
2	arabil	DA	1.390	25	1035	-	

Date referitoare la construcţii

Crt	Număr	Destinaţie construcţie	Supraf. (mp)	Situaţie juridică	Observaţii / Referinţe
A1.1	83592-C1	constructii de locuinte	141	Cu acte	Nr. niveluri:2; S. construita la sol:141 mp; Casa P+M, edificata in anul 1999, suprafata construita desfasurata 282mp.

Lungime Segmente
1) Valorile lungimilor segmentelor sunt obţinute din proiecţie în plan.

Punct început	X / Y	Punct sfârşit	X / Y	Lungime segment (** (m)
1	494.968,506 343.229,456	2	494.956,571 343.243,435	18.381
2	494.956,571 343.243,435	3	494.946,533 343.235,707	12.668

Document care conține date cu caracter personal, protejat de prevederile Regulamentului (UE) nr. 679/2016 și Legii 190/2018

Punct început	X / Y	Punct sfârşit	X / Y	Lungime segment (** (m)
3	494.946,533 343.235,707	4	494.933,269 343.225,544	16.71
4	494.933,269 343.225,544	5	494.930,405 343.223,349	3.608
5	494.930,405 343.223,349	6	494.923,526 343.218,021	8.701
6	494.923,526 343.218,021	7	494.923,857 343.217,589	0.544
7	494.923,857 343.217,589	8	494.865,96 343.173,775	72.607
8	494.865,96 343.173,775	9	494.875,546 343.160,163	16.649
9	494.875,546 343.160,163	10	494.941,136 343.208,932	81.734
10	494.941,136 343.208,932	11	494.966,302 343.227,663	31.372
11	494.966,302 343.227,663	1	494.968,506 343.229,456	2.841

**** Lungimile segmentelor sunt determinate în planul de proiecţie Stereo 70 şi sunt rotunjite la 1 milimetru.**
***** Distanţa dintre puncte este formată din segmente cumulate ce sunt mai mici decât valoarea 1 milimetru.**

Neutilizabil in circuitul civil

DATE DESPRE IMOBILUL NR. 17798

Oficiul de Cadastru şi Publicitate Imobiliară ARGES
Biroul de Cadastru şi Publicitate Imobiliară Costesti

A. Partea I. Descrierea imobilului

TEREN Intravilan

Adresa: Loc. Vulpesti, Nr. FN, Jud. Arges, Teren sport Scoala Vulpesti

Nr. Crt	Nr cadastral Nr. topografic	Suprafaţa* (mp)	Observaţii / Referinţe
A1	92074	3.926	Sector cadastral:54 Teren imprejmuit;

B. Partea II. Proprietari şi acte

Inscrieri privitoare la dreptul de proprietate şi alte drepturi reale		Referinţe
6056 / 25/03/2025		
Act Notarial nr. 455, din 21/03/2025 emis de Grecu Carmen;		
B1	Se infiinteaza cartea funciara 92074 a imobilului cu numarul cadastral 92074 / UAT Buzoești, rezultat din dezmembrarea imobilului cu numarul cadastral 91847 inscris in cartea funciara 91847;	A1
Act Administrativ nr. 33, din 29/05/2003 emis de PRIMĂRIA COMUNEI BUZOEȘTI (act normativ nr 609bis-Anexa nr.27- Inventarul bunurilor care apartin domeniului public al comunei Buzoesti din 16.08.2002, emis de GUVERNUL ROMANIEI;act administrativ nr 322 din 18.01.2024, emis de PRIMARIA BUZOESTI;act administrativ nr 27 din 03.09.1999, emis de CONSILIUL LOCAL);		
B2	Intabulare, drept de PROPRIETATE, dobandit prin Lege, cota actuala 1/1, cota initiala 1/1	A1
	1) **COMUNA BUZOESTI**, CIF:4318288, domeniul public	
	OBSERVATII: pozitie transcrisa din CF 91847/Buzoești, inscrisa prin incheierea nr. 1347 din 22/01/2024;	

C. Partea III. SARCINI .

Inscrieri privind dezmembramintele dreptului de proprietate, drepturi reale de garanţie şi sarcini	Referinţe
NU SUNT	

Neutilizabil în circuitul civil

Anexa Nr. 1 La Partea I

Teren

Nr cadastral	Suprafaţa (mp)*	Observaţii / Referinţe
92074	3.926	

* Suprafaţa este determinată in planul de proiecţie Stereo 70.

DETALII LINIARE IMOBIL

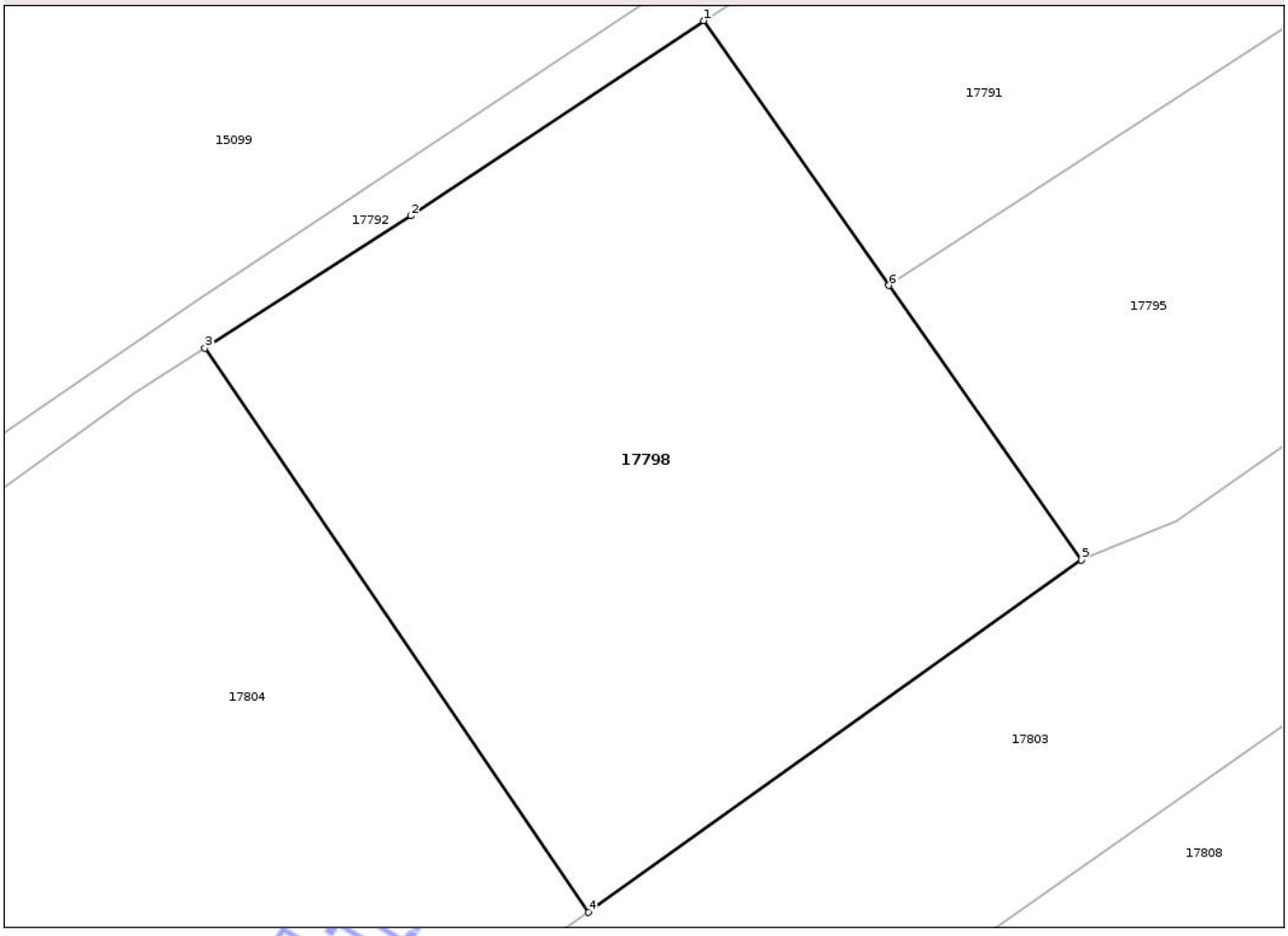

Date referitoare la teren

Crt	Categorie folosință	Intra vilan	Suprafaţa (mp)	Tarla	Parcelă	Nr. topo	Observaţii / Referinţe
1	curti constructii	DA	3.926	25	-	-	Teren sport

Lungime Segmente
1) Valorile lungimilor segmentelor sunt obţinute din proiecţie în plan.

Punct început	X / Y	Punct sfârşit	X / Y	Lungime segment (** (m)
1	494.698,587 343.239,404	2	494.669,631 343.220,137	34.78
2	494.669,631 343.220,137	3	494.649,283 343.207,066	24.185
3	494.649,283 343.207,066	4	494.687,208 343.151,358	67.392
4	494.687,208 343.151,358	5	494.735,91 343.186,163	59.86
5	494.735,91 343.186,163	6	494.716,906 343.213,264	33.1

Document care conține date cu caracter personal, protejat de prevederile Regulamentului (UE) nr. 679/2016 și Legii 190/2018

Punct început	X / Y	Punct sfârşit	X / Y	Lungime segment (** (m)
6	494.716,906 343.213,264	1	494.698,587 343.239,404	31.92

** Lungimile segmentelor sunt determinate în planul de proiecţie Stereo 70 şi sunt rotunjite la 1 milimetru.
*** Distanţa dintre puncte este formată din segmente cumulate ce sunt mai mici decât valoarea 1 milimetru.

Neutilizabil in circuitul civil

DATE DESPRE IMOBILUL NR. 17799

Oficiul de Cadastru şi Publicitate Imobiliară ARGES
Biroul de Cadastru şi Publicitate Imobiliară Costesti

A. Partea I. Descrierea imobilului

TEREN Intravilan

Adresa: Loc. Vulpesti, Nr. 67, Jud. Arges

Nr. Crt	Nr cadastral Nr. topografic	Suprafaţa* (mp)	Observaţii / Referinţe
A1		3.921	Sector cadastral:55 Teren imprejmuit;

Construcţii

Crt	Nr cadastral Nr. topografic	Adresa	Observaţii / Referinţe
A1.1		Loc. Vulpesti, Nr. 67, Jud. Arges	Nr. niveluri:1; S. construita la sol:83 mp;
A1.2		Loc. Vulpesti, Nr. 67, Jud. Arges	Nr. niveluri:1; S. construita la sol:47 mp;
A1.3		Loc. Vulpesti, Nr. 67, Jud. Arges	Nr. niveluri:1; S. construita la sol:21 mp;
A1.4		Loc. Vulpesti, Nr. 67, Jud. Arges	Nr. niveluri:1; S. construita la sol:17 mp;

B. Partea II. Proprietari şi acte

Inscrieri privitoare la dreptul de proprietate şi alte drepturi reale		Referinţe
/		
Act Administrativ nr. 56844, din 01/11/1994 emis de CJSDPAT ARGES;		
B1	Intabulare, drept de PROPRIETATE, dobandit prin Constituire, cota actuala 1/1, cota initiala 1/1	A1
	1) **BADEA T NICOLAIE**	
Act Administrativ nr. Adeverinta nr. 8595, din 19/09/2025 emis de PRIMĂRIA COMUNEI BUZOEȘTI;		
B2	Intabulare, drept de PROPRIETATE, dobandit prin Construire, cota actuala 1/1, cota initiala 1/1	A1.1, A1.2, A1.3, A1.4
	1) **BADEA T NICOLAIE**	

C. Partea III. SARCINI .

Inscrieri privind dezmembramintele dreptului de proprietate, drepturi reale de garanţie şi sarcini	Referinţe
NU SUNT	

Neutilizabil în circuitul civil

Anexa Nr. 1 La Partea I

Teren

Nr cadastral	Suprafaţa (mp)*	Observaţii / Referinţe
	3.921	

* Suprafaţa este determinată in planul de proiecţie Stereo 70.

DETALII LINIARE IMOBIL

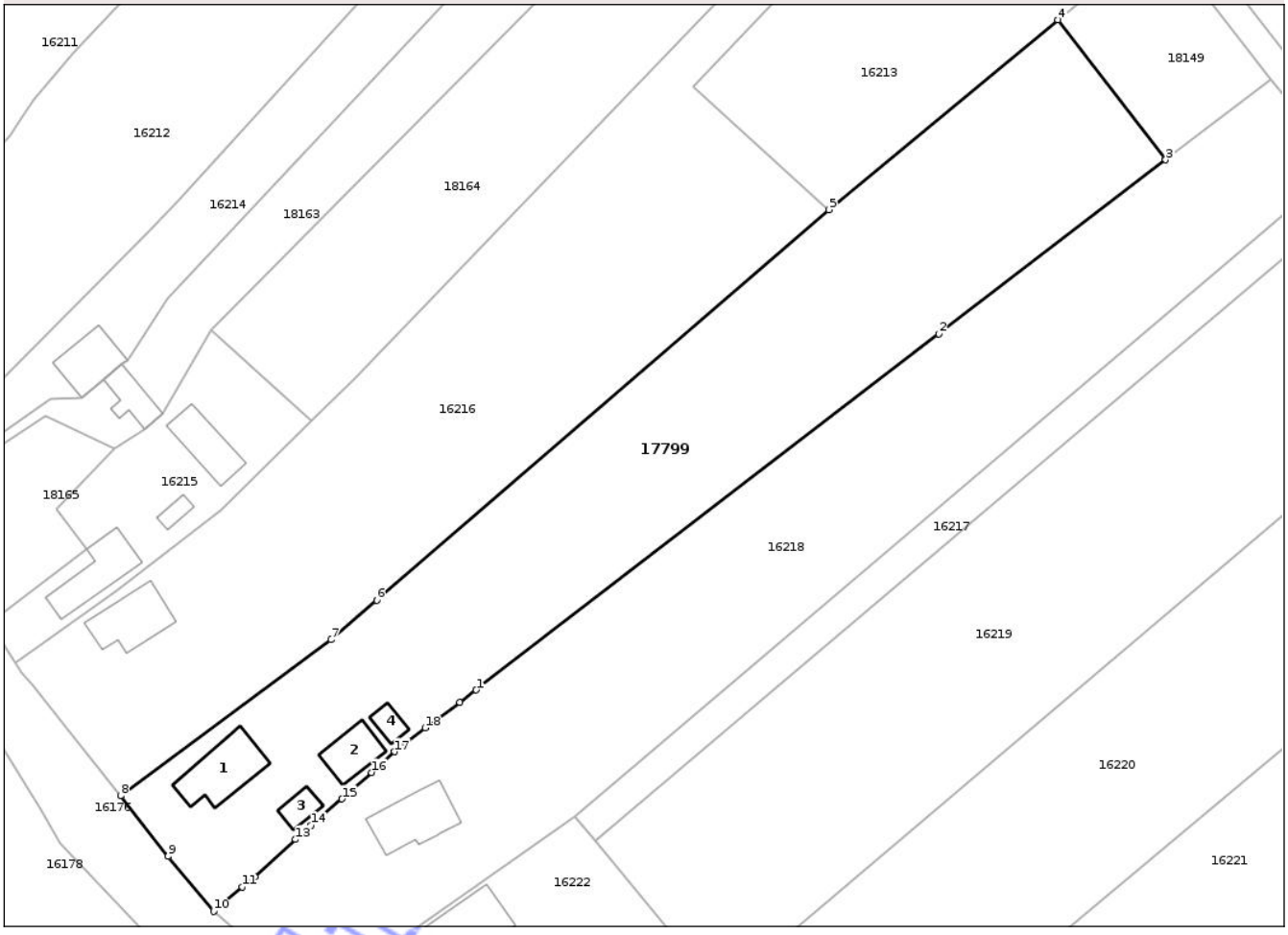

Date referitoare la teren

Crt	Categorie folosinţă	Intra vilan	Suprafaţa (mp)	Tarla	Parcelă	Nr. topo	Observaţii / Referinţe
1	curti constructii	DA	881	21	888-890	-	In act T 25
2	arabil	DA	3.040	21	861-888/1	-	

Date referitoare la construcţii

Crt	Număr	Destinaţie construcţie	Supraf. (mp)	Situaţie juridică	Observaţii / Referinţe
A1.1		constructii de locuinte	83	Cu acte	Nr. niveluri:1; S. construita la sol:83 mp;
A1.2		constructii anexa	47	Cu acte	Nr. niveluri:1; S. construita la sol:47 mp;
A1.3		constructii anexa	21	Cu acte	Nr. niveluri:1; S. construita la sol:21 mp;
A1.4		constructii anexa	17	Cu acte	Nr. niveluri:1; S. construita la sol:17 mp;

Lungime Segmente
1) Valorile lungimilor segmentelor sunt obţinute din proiecţie în plan.

Punct început	X / Y	Punct sfârşit	X / Y	Lungime segment (** (m)
1	495.361,84 343.150,584	2	495.429,552 343.202,576	85.37

Document care conţine date cu caracter personal, protejat de prevederile Regulamentului (UE) nr. 679/2016 şi Legii 190/2018

Punct început	X / Y	Punct sfârşit	X / Y	Lungime segment (** (m)
2	495.429,552 343.202,576	3	495.462,692 343.228,021	41.782
3	495.462,692 343.228,021	4	495.446,915 343.248,494	25.847
4	495.446,915 343.248,494	5	495.413,406 343.220,758	43.499
5	495.413,406 343.220,758	6	495.347,283 343.163,69	87.344
6	495.347,283 343.163,69	7	495.340,586 343.157,91	8.846
7	495.340,586 343.157,91	8	495.309,805 343.135,103	38.31
8	495.309,805 343.135,103	9	495.316,783 343.126,283	11.247
9	495.316,783 343.126,283	10	495.323,418 343.118,234	10.431
10	495.323,418 343.118,234	11	495.327,588 343.121,826	5.504
11	495.327,588 343.121,826	12	495.329,485 343.123,3	2.402
12	495.329,485 343.123,3	13	495.335,411 343.128,744	8.047
13	495.335,411 343.128,744	14	495.337,705 343.130,821	3.095
14	495.337,705 343.130,821	15	495.342,2 343.134,653	5.907
15	495.342,2 343.134,653	16	495.346,509 343.138,534	5.799
16	495.346,509 343.138,534	17	495.349,9 343.141,548	4.537
17	495.349,9 343.141,548	18	495.354,371 343.145,028	5.666
18	495.354,371 343.145,028	19	495.359,427 343.148,789	6.301
19	495.359,427 343.148,789	1	495.361,84 343.150,584	3.007

**** Lungimile segmentelor sunt determinate în planul de proiecţie Stereo 70 şi sunt rotunjite la 1 milimetru.**
***** Distanţa dintre puncte este formată din segmente cumulate ce sunt mai mici decât valoarea 1 milimetru.**

Neutilizabil în circuitul civil

DATE DESPRE IMOBILUL NR. 17802

Oficiul de Cadastru şi Publicitate Imobiliară ARGES
Biroul de Cadastru şi Publicitate Imobiliară Costesti

A. Partea I. Descrierea imobilului

TEREN Intravilan

Adresa: Loc. Vulpesti, Nr. FN, Jud. Arges

Nr. Crt	Nr cadastral Nr. topografic	Suprafaţa* (mp)	Observaţii / Referinţe
A1	80848	2.790	Sector cadastral:54 Teren imprejmuit;

B. Partea II. Proprietari şi acte

Inscrieri privitoare la dreptul de proprietate şi alte drepturi reale		Referinţe
3424 / 22/04/2011		
Act Notarial nr. 1242, din 22/04/2011 emis de NP GRECU CARMEN;		
B1	Se infiinteaza cartea funciara 80848 a imobilului cu numarul cadastral 80848/Buzoesti, rezultat din dezmembrarea imobilului cu numarul cadastral 804 (identificator electronic 80065) inscris in cartea funciara 682 (identificator electronic 80065);	A1
7037 / 18/09/2013		
Act Notarial nr. 2909, din 17/09/2013 emis de N.P. GRECU CARMEN;		
B4	Intabulare, drept de PROPRIETATEbun propriu,, dobandit prin Conventie, cota actuala 1/1, cota initiala 1/1	A1
	1) **SCARLAT ADRIANA**, , necasatorita	

C. Partea III. SARCINI .

Inscrieri privind dezmembramintele dreptului de proprietate, drepturi reale de garanţie şi sarcini	Referinţe
NU SUNT	

Neutilizabil în circuitul civil

Anexa Nr. 1 La Partea I

Teren

Nr cadastral	Suprafaţa (mp)*	Observaţii / Referinţe
80848	2.790	

* Suprafaţa este determinată in planul de proiecţie Stereo 70.

DETALII LINIARE IMOBIL

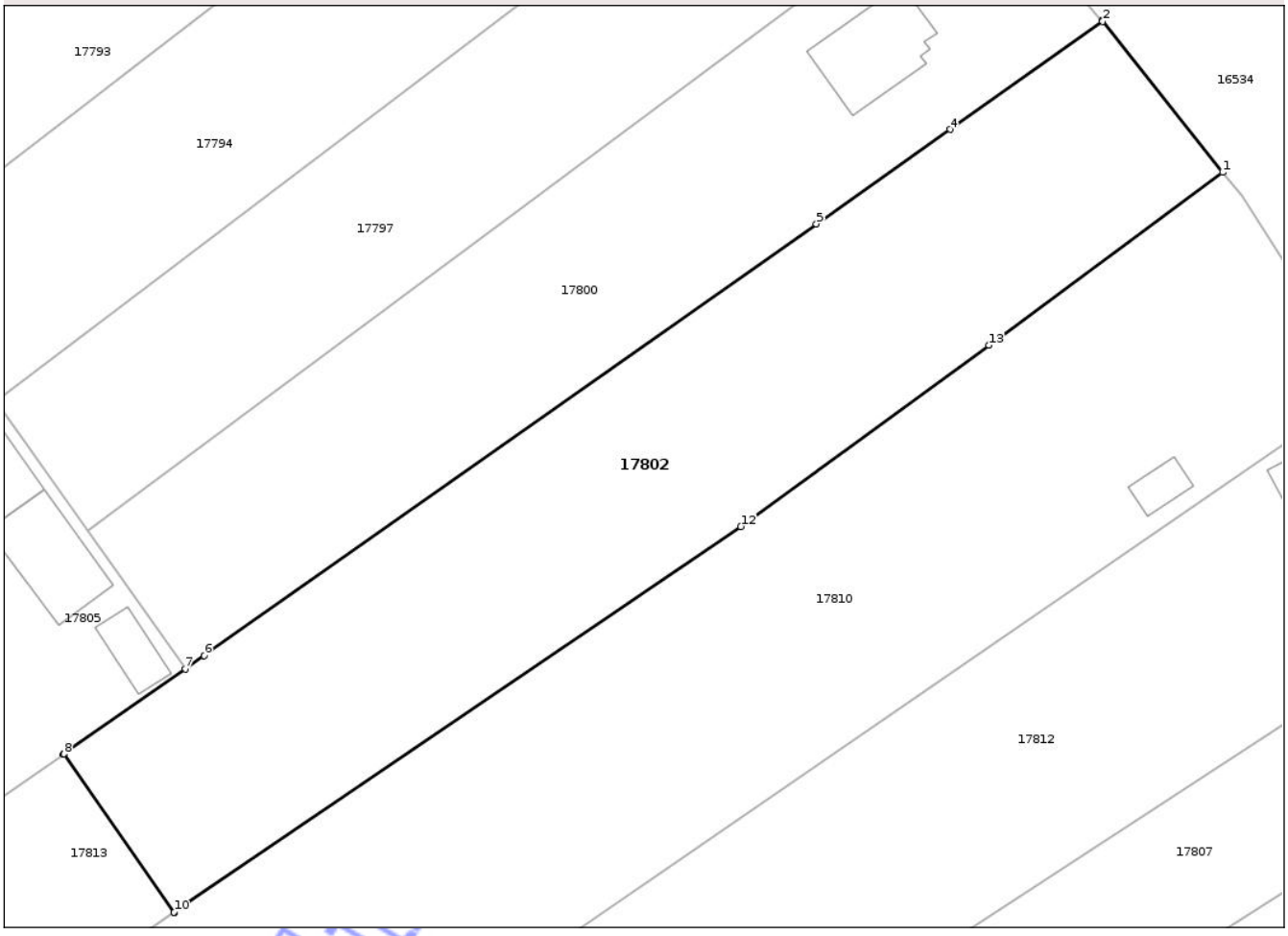

Date referitoare la teren

Crt	Categorie folosință	Intra vilan	Suprafaţa (mp)	Tarla	Parcelă	Nr. topo	Observaţii / Referinţe
1	arabil	DA	2.790	25	1035	-	

Lungime Segmente
1) Valorile lungimilor segmentelor sunt obţinute din proiecţie în plan.

Punct început	X / Y	Punct sfârşit	X / Y	Lungime segment (** (m)
1	494.994,665 343.197,737	2	494.982,084 343.213,556	20.212
2	494.982,084 343.213,556	3	494.982,018 343.213,634	0.102
3	494.982,018 343.213,634	4	494.966,046 343.202,237	19.621
4	494.966,046 343.202,237	5	494.952,013 343.192,333	17.176
5	494.952,013 343.192,333	6	494.887,741 343.147,078	78.606

Document care conține date cu caracter personal, protejat de prevederile Regulamentului (UE) nr. 679/2016 și Legii 190/2018

Punct început	X / Y	Punct sfârşit	X / Y	Lungime segment (** (m)
6	494.887,741 343.147,078	7	494.885,758 343.145,688	2.422
7	494.885,758 343.145,688	8	494.873,026 343.136,762	15.549
8	494.873,026 343.136,762	9	494.872,985 343.136,734	0.05
9	494.872,985 343.136,734	10	494.884,592 343.120,152	20.241
10	494.884,592 343.120,152	11	494.884,633 343.120,18	0.05
11	494.884,633 343.120,18	12	494.944,094 343.160,605	71.901
12	494.944,094 343.160,605	13	494.970,117 343.179,612	32.225
13	494.970,117 343.179,612	1	494.994,665 343.197,737	30.514

**** Lungimile segmentelor sunt determinate în planul de proiecţie Stereo 70 şi sunt rotunjite la 1 milimetru.**
***** Distanţa dintre puncte este formată din segmente cumulate ce sunt mai mici decât valoarea 1 milimetru.**

Neutilizabil in circuitul civil

DATE DESPRE IMOBILUL NR. 17805

Oficiul de Cadastru şi Publicitate Imobiliară ARGES
Biroul de Cadastru şi Publicitate Imobiliară Costesti

A. Partea I. Descrierea imobilului

TEREN Intravilan

Adresa: Loc. Vulpesti, Nr. 35 BIS, Jud. Arges

Nr. Crt	Nr cadastral Nr. topografic	Suprafaţa* (mp)	Observaţii / Referinţe
A1		Din acte: 1.000 Masurata: 1.117	Sector cadastral:54 Teren imprejmuit;

Construcţii

Crt	Nr cadastral Nr. topografic	Adresa	Observaţii / Referinţe
A1.1		Loc. Vulpesti, Nr. 35 BIS, Jud. Arges	Nr. niveluri:1; S. construita la sol:212 mp;
A1.2		Loc. Vulpesti, Nr. 35 BIS, Jud. Arges	Nr. niveluri:1; S. construita la sol:90 mp;
A1.3		Loc. Vulpesti, Nr. 35 BIS, Jud. Arges	Nr. niveluri:1; S. construita la sol:34 mp;

B. Partea II. Proprietari şi acte

Inscrieri privitoare la dreptul de proprietate şi alte drepturi reale		Referinţe
/		
Hotarare Judecatoreasca nr. 1090, din 24/10/2012 emis de JUDECĂTORIA COSTEȘTI (Certificat de divort nr. 1395/08.02.2021 eliberat de NP Vasiliu Cezar-Mihai);		
B1	Intabulare, drept de PROPRIETATE, dobandit prin Iesire Din Indiviziune, cota actuala 1/1, cota initiala 1/1	A1
	1) **ENE NICULINA (fostă RADU)**	
Act Administrativ nr. Adeverinta nr. 8595, din 19/09/2025 emis de PRIMĂRIA COMUNEI BUZOEȘTI;		
B2	Intabulare, drept de PROPRIETATE, dobandit prin Construire, cota actuala 1/1, cota initiala 1/1	A1.1, A1.2, A1.3
	1) **ENE NICULINA (fostă RADU)**	

C. Partea III. SARCINI .

Inscrieri privind dezmembramintele dreptului de proprietate, drepturi reale de garanţie şi sarcini	Referinţe
NU SUNT	

Neutilizabil în circuitul civil

Anexa Nr. 1 La Partea I

Teren

Nr cadastral	Suprafaţa (mp)*	Observaţii / Referinţe
	Din acte: 1.000 Masurata: 1.117	

* Suprafaţa este determinată in planul de proiecţie Stereo 70.

DETALII LINIARE IMOBIL

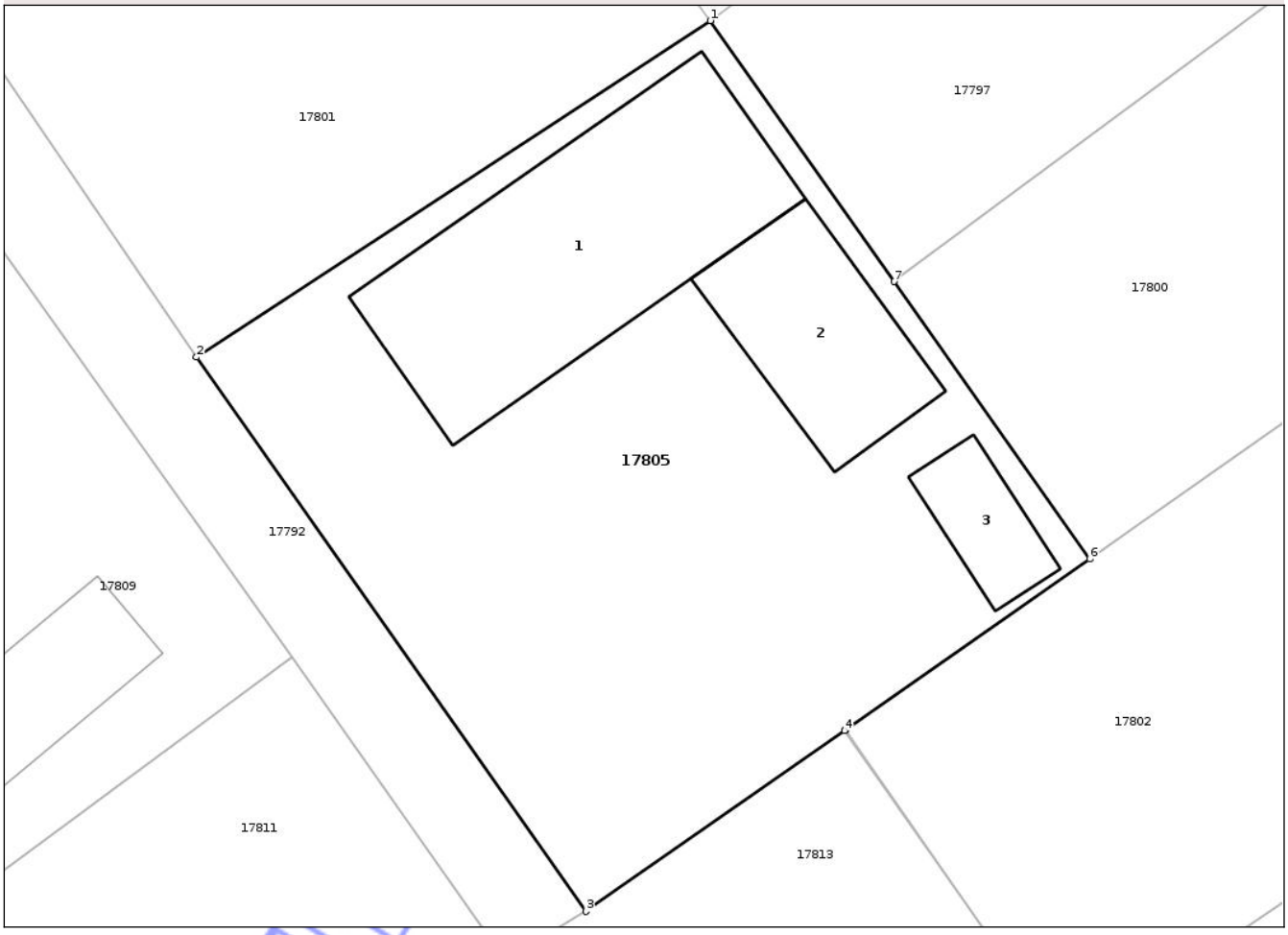

Date referitoare la teren

Crt	Categorie folosinţă	Intra vilan	Suprafaţa (mp)	Tarla	Parcelă	Nr. topo	Observaţii / Referinţe
1	curti constructii	DA	370	25	1035	-	In act P 1035/10
2	arabil	DA	747	25	1035	-	In act P 1035/10

Date referitoare la construcţii

Crt	Număr	Destinaţie construcţie	Supraf. (mp)	Situaţie juridică	Observaţii / Referinţe
A1.1		constructii de locuinte	212	Cu acte	Nr. niveluri:1; S. construita la sol:212 mp;
A1.2		constructii de locuinte	90	Cu acte	Nr. niveluri:1; S. construita la sol:90 mp;
A1.3		constructii anexa	34	Cu acte	Nr. niveluri:1; S. construita la sol:34 mp;

Lungime Segmente

1) Valorile lungimilor segmentelor sunt obţinute din proiecţie în plan.

Punct început	X / Y	Punct sfârşit	X / Y	Lungime segment (** (m)
1	494.865,96 343.173,775	2	494.839,162 343.156,219	32.037

Document care conține date cu caracter personal, protejat de prevederile Regulamentului (UE) nr. 679/2016 și Legii 190/2018

Punct început	X / Y	Punct sfârşit	X / Y	Lungime segment (** (m)
2	494.839,162 343.156,219	3	494.859,475 343.127,309	35.333
3	494.859,475 343.127,309	4	494.872,985 343.136,734	16.473
4	494.872,985 343.136,734	5	494.873,026 343.136,762	0.05
5	494.873,026 343.136,762	6	494.885,758 343.145,688	15.549
6	494.885,758 343.145,688	7	494.875,546 343.160,163	17.715
7	494.875,546 343.160,163	1	494.865,96 343.173,775	16.649

**** Lungimile segmentelor sunt determinate în planul de proiecţie Stereo 70 şi sunt rotunjite la 1 milimetru.**
***** Distanţa dintre puncte este formată din segmente cumulate ce sunt mai mici decât valoarea 1 milimetru.**

Neutilizabil in circuitul civil

DATE DESPRE IMOBILUL NR. 17809

Oficiul de Cadastru şi Publicitate Imobiliară ARGES
Biroul de Cadastru şi Publicitate Imobiliară Costesti

A. Partea I. Descrierea imobilului

TEREN Intravilan

Adresa: Loc. Vulpesti, Nr. FN, Jud. Arges

Nr. Crt	Nr cadastral Nr. topografic	Suprafaţa* (mp)	Observaţii / Referinţe
A1		Din acte: 2.724 Masurata: 2.774	Sector cadastral:54 Teren imprejmuit;

Construcţii

Crt	Nr cadastral Nr. topografic	Adresa	Observaţii / Referinţe
A1.1		Loc. Vulpesti, Nr. FN, Jud. Arges	Nr. niveluri:1; S. construita la sol:72 mp;
A1.2		Loc. Vulpesti, Nr. FN, Jud. Arges	Nr. niveluri:1; S. construita la sol:36 mp;

B. Partea II. Proprietari şi acte

Inscrieri privitoare la dreptul de proprietate şi alte drepturi reale		Referinţe
/		
Act Notarial nr. 304, din 09/06/2003 emis de BIN DANCIU ILIE;		
B1	Intabulare, drept de PROPRIETATE, dobandit prin Iesire Din Indiviziune, cota actuala 1/1, cota initiala 1/1	A1
	1) **RIZEA CONSTANTINA**	
Act Administrativ nr. Adeverinta nr. 8595, din 19/09/2025 emis de PRIMĂRIA COMUNEI BUZOEȘTI;		
B2	Intabulare, drept de PROPRIETATE, dobandit prin Construire, cota actuala 1/1, cota initiala 1/1	A1.1, A1.2
	1) **RIZEA CONSTANTINA**	

C. Partea III. SARCINI .

Inscrieri privind dezmembramintele dreptului de proprietate, drepturi reale de garanţie şi sarcini	Referinţe
NU SUNT	

Neutilizabil în circuitul civil

Anexa Nr. 1 La Partea I

Teren

Nr cadastral	Suprafaţa (mp)*	Observaţii / Referinţe
	Din acte: 2.724 Masurata: 2.774	

* Suprafaţa este determinată in planul de proiecţie Stereo 70.

DETALII LINIARE IMOBIL

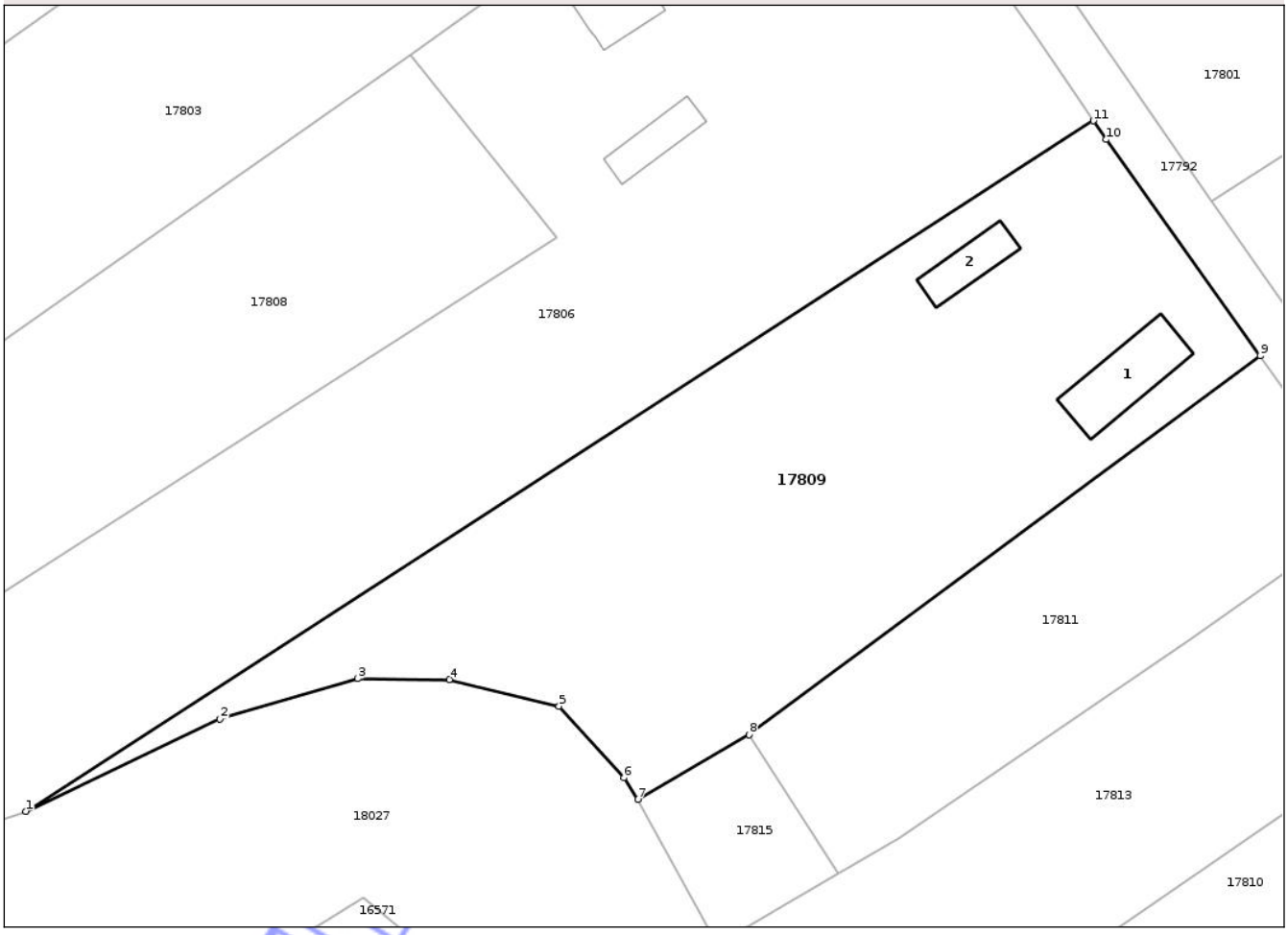

Date referitoare la teren

Crt	Categorie folosinţă	Intra vilan	Suprafaţa (mp)	Tarla	Parcelă	Nr. topo	Observaţii / Referinţe
1	curti constructii	DA	119	25	1035	-	In act P 1035/13
2	arabil	DA	2.655	25	1035	-	In act P 1035/13

Date referitoare la construcţii

Crt	Număr	Destinaţie construcţie	Supraf. (mp)	Situaţie juridică	Observaţii / Referinţe
A1.1		constructii anexa	72	Cu acte	Nr. niveluri:1; S. construita la sol:72 mp;
A1.2		constructii anexa	36	Cu acte	Nr. niveluri:1; S. construita la sol:36 mp;

Lungime Segmente
1) Valorile lungimilor segmentelor sunt obţinute din proiecţie în plan.

Punct început	X / Y	Punct sfârşit	X / Y	Lungime segment (** (m)
1	494.718,692 343.094,301	2	494.738,39 343.103,665	21.81
2	494.738,39 343.103,665	3	494.752,422 343.107,789	14.625

Document care conține date cu caracter personal, protejat de prevederile Regulamentului (UE) nr. 679/2016 și Legii 190/2018

Punct început	X / Y	Punct sfârşit	X / Y	Lungime segment (** (m)
3	494.752,422 343.107,789	4	494.761,731 343.107,69	9.31
4	494.761,731 343.107,69	5	494.772,873 343.104,977	11.468
5	494.772,873 343.104,977	6	494.779,444 343.097,697	9.807
6	494.779,444 343.097,697	7	494.780,906 343.095,505	2.635
7	494.780,906 343.095,505	8	494.792,155 343.102,088	13.034
8	494.792,155 343.102,088	9	494.844,123 343.140,572	64.666
9	494.844,123 343.140,572	10	494.828,478 343.162,549	26.977
10	494.828,478 343.162,549	11	494.827,174 343.164,445	2.301
11	494.827,174 343.164,445	1	494.718,692 343.094,301	129.184

**** Lungimile segmentelor sunt determinate în planul de proiecţie Stereo 70 şi sunt rotunjite la 1 milimetru.**
***** Distanţa dintre puncte este formată din segmente cumulate ce sunt mai mici decât valoarea 1 milimetru.**

Neutilizabil in circuitul civil

DATE DESPRE IMOBILUL NR. 17800

Oficiul de Cadastru şi Publicitate Imobiliară ARGES
Biroul de Cadastru şi Publicitate Imobiliară Costesti

A. Partea I. Descrierea imobilului

Nr. CF vechi:173
Nr. cadastral vechi:275

TEREN Intravilan

Adresa: Loc. Vulpesti, Nr. 41A, Jud. Arges

Nr. Crt	Nr cadastral Nr. topografic	Suprafaţa* (mp)	Observaţii / Referinţe
A1	92192	Din acte: 2.235 Masurata: 2.246	Sector cadastral:54 Teren imprejmuit;

Construcţii

Crt	Nr cadastral Nr. topografic	Adresa	Observaţii / Referinţe
A1.1	92192-C1	Loc. Vulpesti, Nr. 41A, Jud. Arges	Nr. niveluri:1; S. construita la sol:97 mp; baraca metalica

B. Partea II. Proprietari şi acte

Inscrieri privitoare la dreptul de proprietate şi alte drepturi reale		Referinţe
3224 / 11/09/2008		
Act Notarial nr. 550, din 10/09/2008 emis de Bogos Nicoleta- Romanița;		
B1	Intabulare, drept de PROPRIETATE, bun comun, dobandit prin Conventie, cota actuala 1/1, cota initiala 1/1	A1, A1.1
	1) **TOADER CRISTIAN**, căsătorit cu 2) **TOADER MARINELA-ALINA**	
/		
Act Administrativ nr. Adeverinta nr. 8595, din 19/09/2025 emis de PRIMĂRIA COMUNEI BUZOEȘTI;		
B1	se noteaza schimbarea destinatiei constructiei din anexa in locuinta	A1.1

C. Partea III. SARCINI .

Inscrieri privind dezmembramintele dreptului de proprietate, drepturi reale de garanţie şi sarcini	Referinţe
NU SUNT	

Neutilizabil în circuitul civil

Anexa Nr. 1 La Partea I

Teren

Nr cadastral	Suprafaţa (mp)*	Observaţii / Referinţe
92192	Din acte: 2.235 Masurata: 2.246	

* Suprafaţa este determinată in planul de proiecţie Stereo 70.

DETALII LINIARE IMOBIL

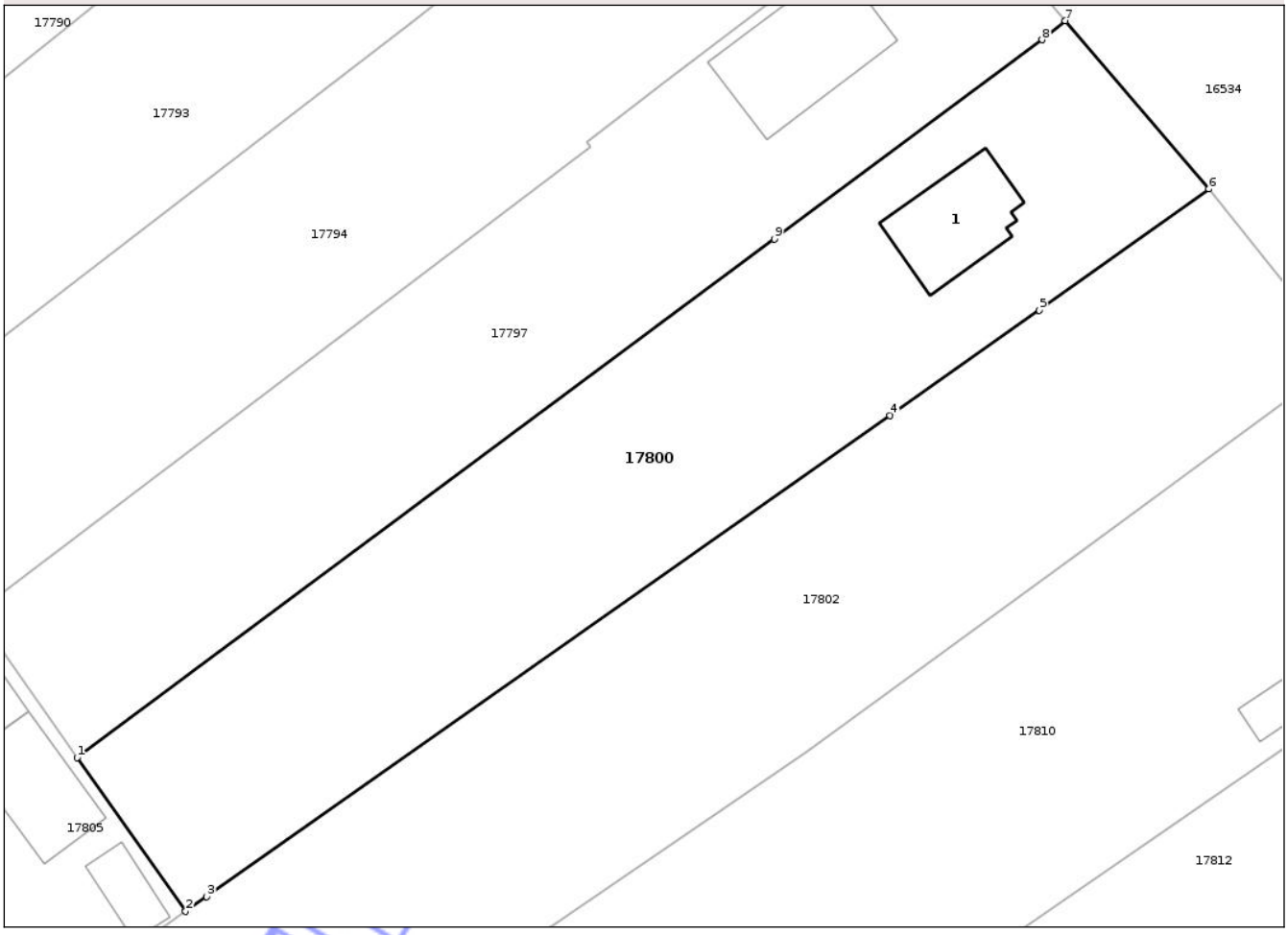

Date referitoare la teren

Crt	Categorie folosinţă	Intra vilan	Suprafaţa (mp)	Tarla	Parcelă	Nr. topo	Observaţii / Referinţe
1	curti constructii	DA	675	25	-	-	
2	arabil	DA	356	25	-	-	
3	livada	DA	1.215	25	-	-	

Date referitoare la construcţii

Crt	Număr	Destinaţie construcţie	Supraf. (mp)	Situaţie juridică	Observaţii / Referinţe
A1.1	92192-C1	constructii de locuinte	Din acte: 20 Masurata: 97	Cu acte	Nr. niveluri:1; S. construita la sol:97 mp; baraca metalica

Lungime Segmente

1) Valorile lungimilor segmentelor sunt obţinute din proiecţie în plan.

Punct început	X / Y	Punct sfârşit	X / Y	Lungime segment (** (m)
1	494.875,546 343.160,163	2	494.885,758 343.145,688	17.715
2	494.885,758 343.145,688	3	494.887,741 343.147,078	2.422

Document care conține date cu caracter personal, protejat de prevederile Regulamentului (UE) nr. 679/2016 și Legii 190/2018

Punct început	X / Y	Punct sfârşit	X / Y	Lungime segment (** (m)
3	494.887,741 343.147,078	4	494.952,013 343.192,333	78.606
4	494.952,013 343.192,333	5	494.966,046 343.202,237	17.176
5	494.966,046 343.202,237	6	494.982,018 343.213,634	19.621
6	494.982,018 343.213,634	7	494.968,506 343.229,456	20.806
7	494.968,506 343.229,456	8	494.966,302 343.227,663	2.841
8	494.966,302 343.227,663	9	494.941,136 343.208,932	31.372
9	494.941,136 343.208,932	1	494.875,546 343.160,163	81.734

**** Lungimile segmentelor sunt determinate în planul de proiecţie Stereo 70 şi sunt rotunjite la 1 milimetru.**
***** Distanţa dintre puncte este formată din segmente cumulate ce sunt mai mici decât valoarea 1 milimetru.**

Neutilizabil in circuitul civil

DATE DESPRE IMOBILUL NR. 17801

Oficiul de Cadastru şi Publicitate Imobiliară ARGES
Biroul de Cadastru şi Publicitate Imobiliară Costesti

A. Partea I. Descrierea imobilului

TEREN Intravilan

Adresa: Loc. Vulpesti, Nr. FN, Jud. Arges

Nr. Crt	Nr cadastral Nr. topografic	Suprafaţa* (mp)	Observaţii / Referinţe
A1	86946	Din acte: 1.200 Masurata: 1.269	Sector cadastral:54 Teren imprejmuit;

B. Partea II. Proprietari şi acte

Inscrieri privitoare la dreptul de proprietate şi alte drepturi reale		Referinţe
23106 / 19/05/2020		
Act Notarial nr. 699, din 18/05/2020 emis de Grecu Carmen;		
B2	Intabulare, drept de PROPRIETATE, bun propriu, dobandit prin Conventie, cota actuala 1/1, cota initiala 1/1	A1
	1) **RADU MIHĂIŢĂ NICUŞOR**, necasatorit	

C. Partea III. SARCINI .

Inscrieri privind dezmembramintele dreptului de proprietate, drepturi reale de garanţie şi sarcini	Referinţe
NU SUNT	

Neutilizabil în circuitul civil

Anexa Nr. 1 La Partea I

Teren

Nr cadastral	Suprafaţa (mp)*	Observaţii / Referinţe
86946	Din acte: 1.200 Masurata: 1.269	

* Suprafaţa este determinată in planul de proiecţie Stereo 70.

DETALII LINIARE IMOBIL

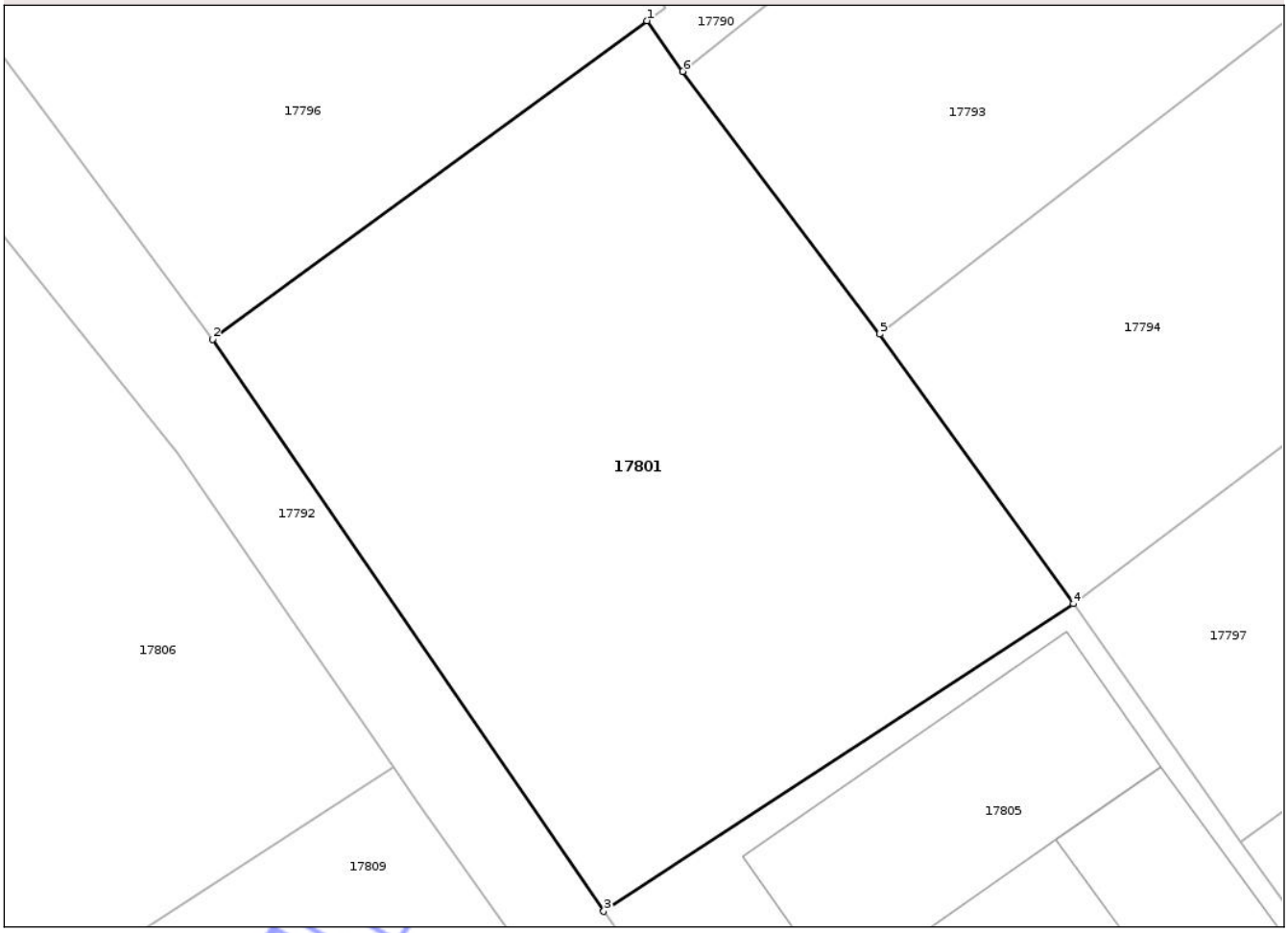

Date referitoare la teren

Crt	Categorie folosinţă	Intra vilan	Suprafaţa (mp)	Tarla	Parcelă	Nr. topo	Observaţii / Referinţe
1	arabil	DA	1.269	25	1035	-	

Lungime Segmente

1) Valorile lungimilor segmentelor sunt obţinute din proiecţie în plan.

Punct început	X / Y	Punct sfârşit	X / Y	Lungime segment (** (m)
1	494.841,621 343.207,049	2	494.816,849 343.188,863	30.731
2	494.816,849 343.188,863	3	494.839,162 343.156,219	39.541
3	494.839,162 343.156,219	4	494.865,96 343.173,775	32.037
4	494.865,96 343.173,775	5	494.854,897 343.189,155	18.946
5	494.854,897 343.189,155	6	494.843,668 343.204,155	18.737

Document care conține date cu caracter personal, protejat de prevederile Regulamentului (UE) nr. 679/2016 și Legii 190/2018

Punct început	X / Y	Punct sfârşit	X / Y	Lungime segment (** (m)
6	494.843,668 343.204,155	1	494.841,621 343.207,049	3.545

** Lungimile segmentelor sunt determinate în planul de proiecţie Stereo 70 şi sunt rotunjite la 1 milimetru.
*** Distanţa dintre puncte este formată din segmente cumulate ce sunt mai mici decât valoarea 1 milimetru.

Neutilizabil in circuitul civil

DATE DESPRE IMOBILUL NR. 17803

Oficiul de Cadastru şi Publicitate Imobiliară ARGES
Biroul de Cadastru şi Publicitate Imobiliară Costesti

A. Partea I. Descrierea imobilului

TEREN Intravilan

Adresa: Loc. Vulpesti, Nr. 32, Jud. Arges

Nr. Crt	Nr cadastral Nr. topografic	Suprafaţa* (mp)	Observaţii / Referinţe
A1		Din acte: 4.320 Masurata: 4.545	Sector cadastral:54 Teren imprejmuit;

Construcţii

Crt	Nr cadastral Nr. topografic	Adresa	Observaţii / Referinţe
A1.1		Loc. Vulpesti, Nr. 32, Jud. Arges	Nr. niveluri:1; S. construita la sol:151 mp;

B. Partea II. Proprietari şi acte

Inscrieri privitoare la dreptul de proprietate şi alte drepturi reale		Referinţe
/		
Act Notarial nr. 820, din 25/03/1997 emis de BIN Danciu Ilie;		
B1	Intabulare, drept de PROPRIETATE, dobandit prin Conventie, cota actuala 1/1, cota initiala 1/1	A1
	1) **Alexandru Doru-Marian**, , CĂSĂTORIT 2) **Alexandru Viorica**	
Act Administrativ nr. Adeverinta nr. 8595, din 19/09/2025 emis de PRIMĂRIA COMUNEI BUZOEȘTI;		
B2	Intabulare, drept de PROPRIETATE, dobandit prin Construire, cota actuala 1/1, cota initiala 1/1	A1.1
	1) **Alexandru Doru-Marian** 2) **Alexandru Viorica**	

C. Partea III. SARCINI .

Inscrieri privind dezmembramintele dreptului de proprietate, drepturi reale de garanţie şi sarcini	Referinţe
NU SUNT	

Neutilizabil în circuitul civil

Anexa Nr. 1 La Partea I

Teren

Nr cadastral	Suprafaţa (mp)*	Observaţii / Referinţe
	Din acte: 4.320 Masurata: 4.545	

* Suprafaţa este determinată in planul de proiecţie Stereo 70.

DETALII LINIARE IMOBIL

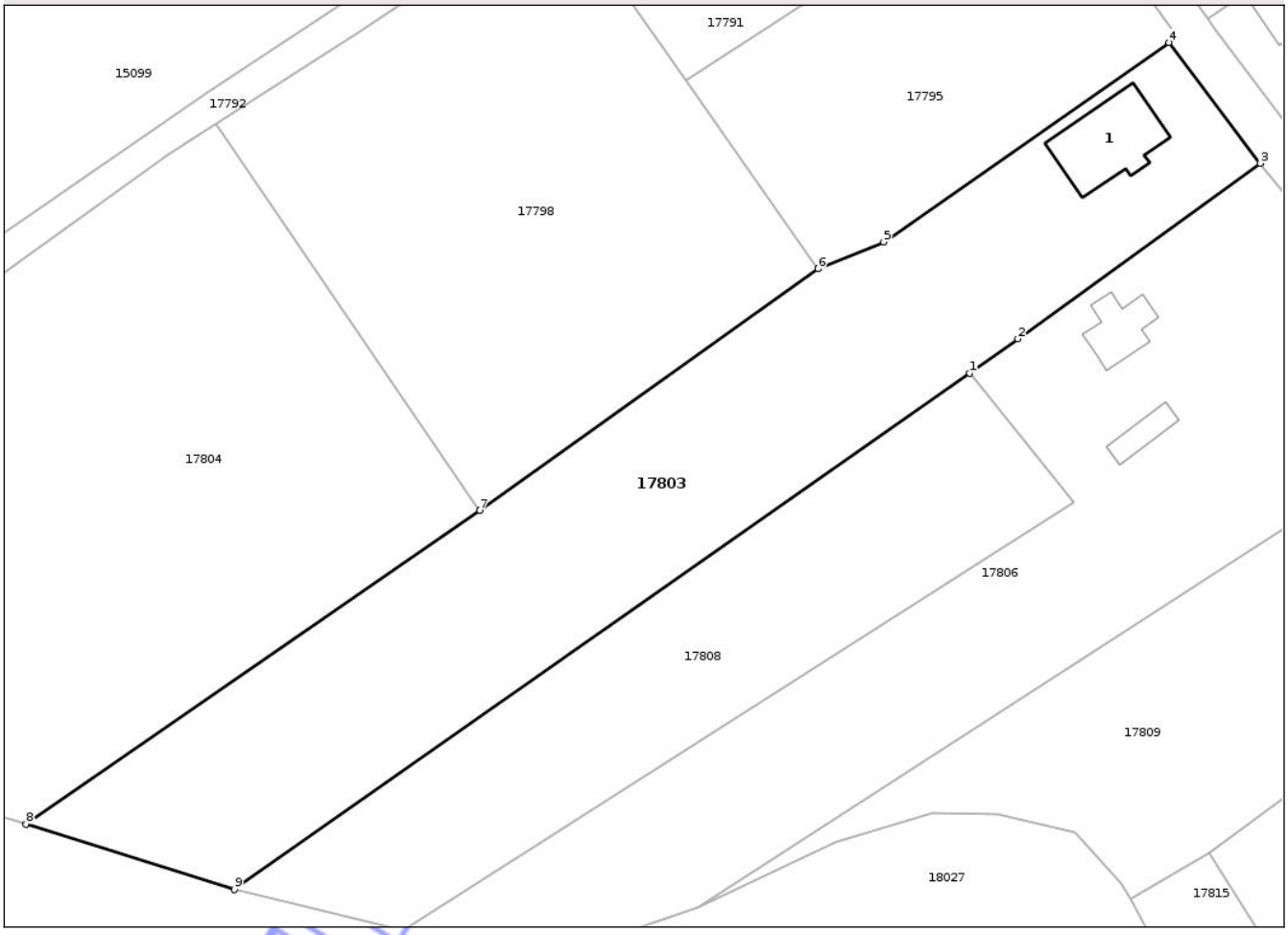

Date referitoare la teren

Crt	Categorie folosinţă	Intra vilan	Suprafaţa (mp)	Tarla	Parcelă	Nr. topo	Observaţii / Referinţe
1	curti constructii	DA	166	25	1035	-	In act P 1035/11
2	arabil	DA	4.379	25	1035	-	In act P 1035/11

Date referitoare la construcţii

Crt	Număr	Destinaţie construcţie	Supraf. (mp)	Situaţie juridică	Observaţii / Referinţe
A1.1		constructii de locuinte	151	Cu acte	Nr. niveluri:1; S. construita la sol:151 mp;

Lungime Segmente
1) Valorile lungimilor segmentelor sunt obţinute din proiecţie în plan.

Punct început	X / Y	Punct sfârşit	X / Y	Lungime segment (** (m)
1	494.757,726 343.171,115	2	494.764,647 343.176,087	8.522
2	494.764,647 343.176,087	3	494.799,546 343.201,352	43.084

Document care conține date cu caracter personal, protejat de prevederile Regulamentului (UE) nr. 679/2016 și Legii 190/2018

Punct început	X / Y	Punct sfârşit	X / Y	Lungime segment (** (m)
3	494.799,546 343.201,352	4	494.786,422 343.218,716	21.766
4	494.786,422 343.218,716	5	494.745,33 343.190,015	50.123
5	494.745,33 343.190,015	6	494.735,91 343.186,163	10.177
6	494.735,91 343.186,163	7	494.687,208 343.151,358	59.86
7	494.687,208 343.151,358	8	494.621,881 343.106,235	79.396
8	494.621,881 343.106,235	9	494.651,867 343.096,825	31.428
9	494.651,867 343.096,825	1	494.757,726 343.171,115	129.326

**** Lungimile segmentelor sunt determinate în planul de proiecţie Stereo 70 şi sunt rotunjite la 1 milimetru.**
***** Distanţa dintre puncte este formată din segmente cumulate ce sunt mai mici decât valoarea 1 milimetru.**

Neutilizabil in circuitul civil

DATE DESPRE IMOBILUL NR. 17806

Oficiul de Cadastru şi Publicitate Imobiliară ARGES
Biroul de Cadastru şi Publicitate Imobiliară Costesti

A. Partea I. Descrierea imobilului

TEREN Intravilan

Adresa: Loc. Vulpesti, Nr. FN, Jud. Arges

Nr. Crt	Nr cadastral Nr. topografic	Suprafaţa* (mp)	Observaţii / Referinţe
A1		Din acte: 4.347 Masurata: 4.298	Sector cadastral:54 Teren imprejmuit;

Construcţii

Crt	Nr cadastral Nr. topografic	Adresa	Observaţii / Referinţe
A1.1		Loc. Vulpesti, Nr. FN, Jud. Arges	Nr. niveluri:1; S. construita la sol:68 mp;
A1.2		Loc. Vulpesti, Nr. FN, Jud. Arges	Nr. niveluri:1; S. construita la sol:34 mp;

B. Partea II. Proprietari şi acte

Inscrieri privitoare la dreptul de proprietate şi alte drepturi reale		Referinţe
/		
Act Administrativ nr. 70512, din 11/05/1995 emis de CJSDPAT ARGES;		
B1	Intabulare, drept de PROPRIETATE, dobandit prin Reconstituire, cota actuala 1/1, cota initiala 1/1	A1
	1) **DRĂGAN F GHERGHINA**	
Act Administrativ nr. Adeverinta nr. 8595, din 19/09/2025 emis de PRIMĂRIA COMUNEI BUZOEȘTI;		
B2	Intabulare, drept de PROPRIETATE, dobandit prin Construire, cota actuala 1/1, cota initiala 1/1	A1.1, A1.2
	1) **DRĂGAN F GHERGHINA**	

C. Partea III. SARCINI .

Inscrieri privind dezmembramintele dreptului de proprietate, drepturi reale de garanţie şi sarcini	Referinţe
NU SUNT	

Neautorizat în circuitul civil

Anexa Nr. 1 La Partea I

Teren

Nr cadastral	Suprafaţa (mp)*	Observaţii / Referinţe
	Din acte: 4.347 Masurata: 4.298	

* Suprafaţa este determinată in planul de proiecţie Stereo 70.

DETALII LINIARE IMOBIL

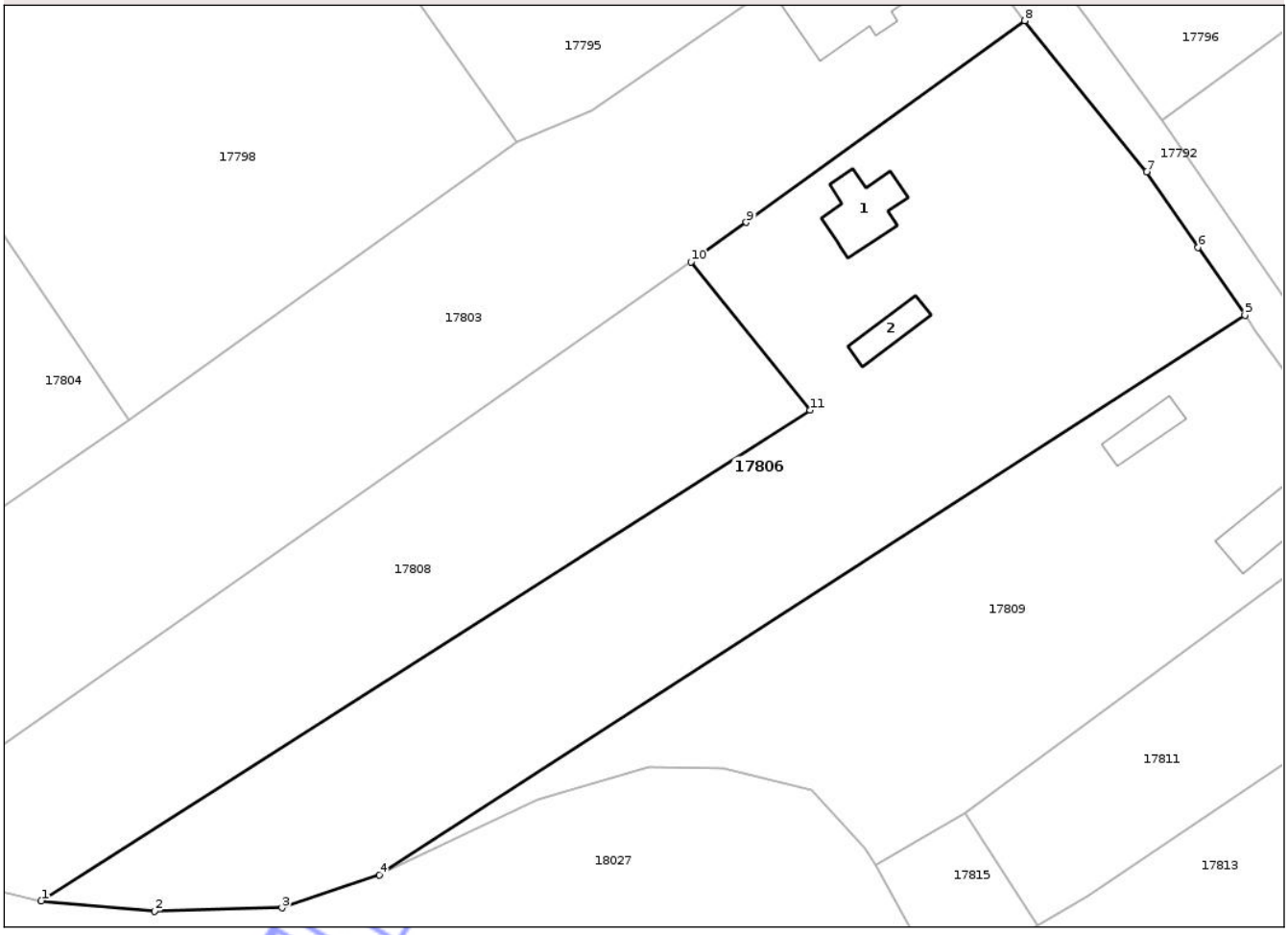

Date referitoare la teren

Crt	Categorie folosinţă	Intra vilan	Suprafaţa (mp)	Tarla	Parcelă	Nr. topo	Observaţii / Referinţe
1	curti constructii	DA	112	25	1035	-	In act P 1035/12
2	arabil	DA	4.186	25	1035	-	In act P 1035/12

Date referitoare la construcţii

Crt	Număr	Destinaţie construcţie	Supraf. (mp)	Situaţie juridică	Observaţii / Referinţe
A1.1		constructii de locuinte	68	Cu acte	Nr. niveluri:1; S. construita la sol:68 mp;
A1.2		constructii anexa	34	Cu acte	Nr. niveluri:1; S. construita la sol:34 mp;

Lungime Segmente

1) Valorile lungimilor segmentelor sunt obţinute din proiecţie în plan.

Punct început	X / Y	Punct sfârşit	X / Y	Lungime segment (** (m)
1	494.676,26 343.091,036	2	494.690,449 343.089,717	14.25
2	494.690,449 343.089,717	3	494.706,458 343.090,162	16.015

Document care conține date cu caracter personal, protejat de prevederile Regulamentului (UE) nr. 679/2016 și Legii 190/2018

Punct început	X / Y	Punct sfârşit	X / Y	Lungime segment (** (m)
3	494.706,458 343.090,162	4	494.718,692 343.094,301	12.915
4	494.718,692 343.094,301	5	494.827,174 343.164,445	129.184
5	494.827,174 343.164,445	6	494.821,315 343.172,962	10.338
6	494.821,315 343.172,962	7	494.814,821 343.182,404	11.46
7	494.814,821 343.182,404	8	494.799,546 343.201,352	24.338
8	494.799,546 343.201,352	9	494.764,647 343.176,087	43.084
9	494.764,647 343.176,087	10	494.757,726 343.171,115	8.522
10	494.757,726 343.171,115	11	494.772,687 343.152,532	23.857
11	494.772,687 343.152,532	1	494.676,26 343.091,036	114.367

**** Lungimile segmentelor sunt determinate în planul de proiecţie Stereo 70 şi sunt rotunjite la 1 milimetru.**
***** Distanţa dintre puncte este formată din segmente cumulate ce sunt mai mici decât valoarea 1 milimetru.**

Neutilizabil in circuitul civil

DATE DESPRE IMOBILUL NR. 17804

Oficiul de Cadastru şi Publicitate Imobiliară ARGES
Biroul de Cadastru şi Publicitate Imobiliară Costesti

A. Partea I. Descrierea imobilului

TEREN Intravilan

Adresa: Loc. Vulpesti, Nr. FN, Jud. Arges

Nr. Crt	Nr cadastral Nr. topografic	Suprafaţa* (mp)	Observaţii / Referinţe
A1		5.952	Sector cadastral:54 Teren imprejmuit;

B. Partea II. Proprietari şi acte

Inscrieri privitoare la dreptul de proprietate şi alte drepturi reale		Referinţe
/		
Act Administrativ nr. Adeverinta nr. 8595, din 19/09/2025 emis de PRIMĂRIA COMUNEI BUZOEȘTI;		
B1	Inscrierea posesiei, drept de PROPRIETATE, dobandit prin Lege, cota actuala 1/1, cota initiala 1/1	A1
	1) **NEIDENTIFICAT NEIDENTIFICAT**, CIF:0000000000000	
Act Normativ nr. 7, din 13/03/1996 emis de PARLAMENTUL ROMANIEI (art. 13);		
B2	Se noteaza mentiunea de proprietar neidentificat.	A1

C. Partea III. SARCINI .

Inscrieri privind dezmembramintele dreptului de proprietate, drepturi reale de garanţie şi sarcini	Referinţe
NU SUNT	

Neutilizabil în circuitul civil

Anexa Nr. 1 La Partea I

Teren

Nr cadastral	Suprafaţa (mp)*	Observaţii / Referinţe
	5.952	

* Suprafaţa este determinată in planul de proiecţie Stereo 70.

DETALII LINIARE IMOBIL

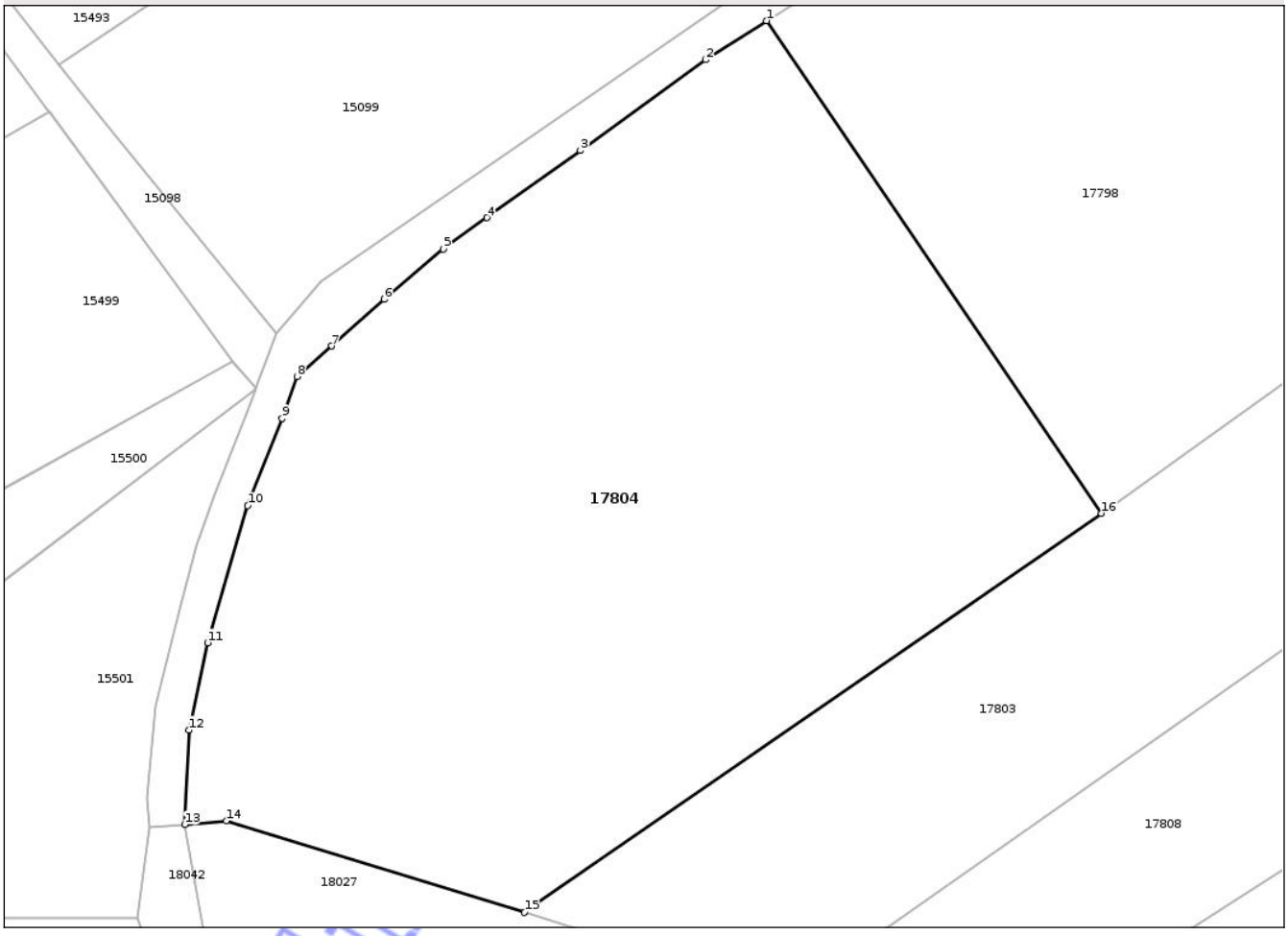

Date referitoare la teren

Crt	Categorie folosință	Intra vilan	Suprafaţa (mp)	Tarla	Parcelă	Nr. topo	Observaţii / Referinţe
1	arabil	DA	5.952	25	1037	-	

Lungime Segmente
1) Valorile lungimilor segmentelor sunt obţinute din proiecţie în plan.

Punct început	X / Y	Punct sfârşit	X / Y	Lungime segment (** (m)
1	494.649,283 343.207,066	2	494.642,392 343.202,639	8.19
2	494.642,392 343.202,639	3	494.628,196 343.192,374	17.518
3	494.628,196 343.192,374	4	494.617,64 343.184,79	12.998
4	494.617,64 343.184,79	5	494.612,669 343.181,257	6.099
5	494.612,669 343.181,257	6	494.605,987 343.175,552	8.786

Document care conține date cu caracter personal, protejat de prevederile Regulamentului (UE) nr. 679/2016 și Legii 190/2018

Punct început	X / Y	Punct sfârşit	X / Y	Lungime segment (** (m)
6	494.605,987 343.175,552	7	494.600,057 343.170,279	7.935
7	494.600,057 343.170,279	8	494.596,114 343.166,822	5.244
8	494.596,114 343.166,822	9	494.594,433 343.162,077	5.034
9	494.594,433 343.162,077	10	494.590,537 343.152,234	10.586
10	494.590,537 343.152,234	11	494.585,995 343.136,72	16.165
11	494.585,995 343.136,72	12	494.583,878 343.126,843	10.101
12	494.583,878 343.126,843	13	494.583,41 343.116,158	10.695
13	494.583,41 343.116,158	14	494.588,161 343.116,58	4.77
14	494.588,161 343.116,58	15	494.621,881 343.106,235	35.271
15	494.621,881 343.106,235	16	494.687,208 343.151,358	79.396
16	494.687,208 343.151,358	1	494.649,283 343.207,066	67.392

**** Lungimile segmentelor sunt determinate în planul de proiecţie Stereo 70 şi sunt rotunjite la 1 milimetru.**
***** Distanţa dintre puncte este formată din segmente cumulate ce sunt mai mici decât valoarea 1 milimetru.**

Neutilizabil în circuitul civil

DATE DESPRE IMOBILUL NR. 17807

Oficiul de Cadastru şi Publicitate Imobiliară ARGES
Biroul de Cadastru şi Publicitate Imobiliară Costesti

A. Partea I. Descrierea imobilului

TEREN Intravilan

Adresa: Loc. Vulpesti, Nr. FN, Jud. Arges

Nr. Crt	Nr cadastral Nr. topografic	Suprafaţa* (mp)	Observaţii / Referinţe
A1		Din acte: 2.197 Masurata: 2.121	Sector cadastral:54 Teren imprejmuit;

Construcţii

Crt	Nr cadastral Nr. topografic	Adresa	Observaţii / Referinţe
A1.1		Loc. Vulpesti, Nr. FN, Jud. Arges	Nr. niveluri:1; S. construita la sol:14 mp;

B. Partea II. Proprietari şi acte

Inscrieri privitoare la dreptul de proprietate şi alte drepturi reale		Referinţe
/		
Act Administrativ nr. 70516, din 12/05/1995 emis de CJSDPAT ARGES;		
B1	Intabulare, drept de PROPRIETATE, dobandit prin Reconstituire, cota actuala 1/1, cota initiala 1/1	A1
	1) **RACHIERU T PAULINA**	
Act Administrativ nr. Adeverinta nr. 8595, din 19/09/2025 emis de PRIMĂRIA COMUNEI BUZOEȘTI;		
B2	Intabulare, drept de PROPRIETATE, dobandit prin Construire, cota actuala 1/1, cota initiala 1/1	A1.1
	1) **RACHIERU T PAULINA**	

C. Partea III. SARCINI .

Inscrieri privind dezmembramintele dreptului de proprietate, drepturi reale de garanţie şi sarcini	Referinţe
NU SUNT	

Neutilizabil în circuitul civil

Anexa Nr. 1 La Partea I

Teren

Nr cadastral	Suprafaţa (mp)*	Observaţii / Referinţe
	Din acte: 2.197 Masurata: 2.121	

* Suprafaţa este determinată in planul de proiecţie Stereo 70.

DETALII LINIARE IMOBIL

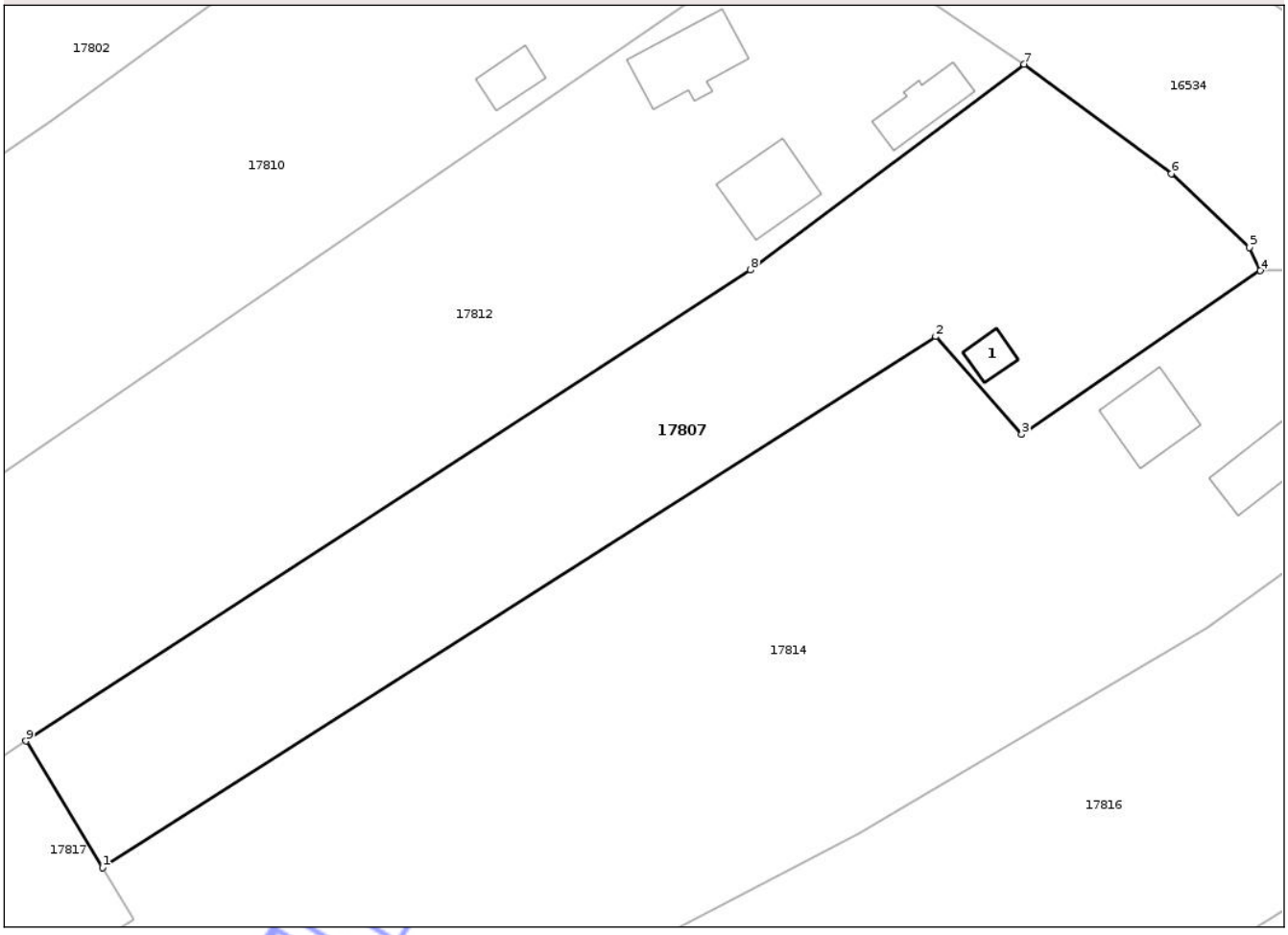

Date referitoare la teren

Crt	Categorie folosinţă	Intra vilan	Suprafaţa (mp)	Tarla	Parcelă	Nr. topo	Observaţii / Referinţe
1	curti constructii	DA	519	25	1025	-	
2	arabil	DA	1.602	25	1026	-	

Date referitoare la construcţii

Crt	Număr	Destinaţie construcţie	Supraf. (mp)	Situaţie juridică	Observaţii / Referinţe
A1.1		constructii anexa	14	Cu acte	Nr. niveluri:1; S. construita la sol:14 mp;

Lungime Segmente

1) Valorile lungimilor segmentelor sunt obţinute din proiecţie în plan.

Punct început	X / Y	Punct sfârşit	X / Y	Lungime segment (** (m)
1	494.949,126 343.089,227	2	495.028,844 343.140,045	94.538
2	495.028,844 343.140,045	3	495.037,077 343.130,662	12.483
3	495.037,077 343.130,662	4	495.059,914 343.146,341	27.701

Document care conține date cu caracter personal, protejat de prevederile Regulamentului (UE) nr. 679/2016 și Legii 190/2018

Punct început	X / Y	Punct sfârşit	X / Y	Lungime segment (** (m)
4	495.059,914 343.146,341	5	495.058,896 343.148,562	2.443
5	495.058,896 343.148,562	6	495.051,386 343.155,611	10.3
6	495.051,386 343.155,611	7	495.037,315 343.166,081	17.539
7	495.037,315 343.166,081	8	495.011,132 343.146,4	32.755
8	495.011,132 343.146,4	9	494.941,792 343.101,342	82.694
9	494.941,792 343.101,342	1	494.949,126 343.089,227	14.162

**** Lungimile segmentelor sunt determinate în planul de proiecţie Stereo 70 şi sunt rotunjite la 1 milimetru.**
***** Distanţa dintre puncte este formată din segmente cumulate ce sunt mai mici decât valoarea 1 milimetru.**

Neutilizabil in circuitul civil

DATE DESPRE IMOBILUL NR. 17808

Oficiul de Cadastru şi Publicitate Imobiliară ARGES
Biroul de Cadastru şi Publicitate Imobiliară Costesti

A. Partea I. Descrierea imobilului

TEREN Intravilan

Adresa: Loc. Vulpesti, Nr. FN, Jud. Arges

Nr. Crt	Nr cadastral Nr. topografic	Suprafaţa* (mp)	Observaţii / Referinţe
A1		2.568	Sector cadastral:54 Teren imprejmuit;

B. Partea II. Proprietari şi acte

Inscrieri privitoare la dreptul de proprietate şi alte drepturi reale		Referinţe
/		
Act Administrativ nr. Adeverinta nr. 8595, din 19/09/2025 emis de PRIMĂRIA COMUNEI BUZOEȘTI;		
B1	Inscrierea posesiei, drept de PROPRIETATE, dobandit prin Lege, cota actuala 1/1, cota initiala 1/1	A1
	1) **NEIDENTIFICAT NEIDENTIFICAT**, CIF:0000000000000	
Act Normativ nr. 7, din 13/03/1996 emis de PARLAMENTUL ROMANIEI (art. 13);		
B2	Se noteaza mentiunea de proprietar neidentificat.	A1

C. Partea III. SARCINI .

Inscrieri privind dezmembramintele dreptului de proprietate, drepturi reale de garanţie şi sarcini	Referinţe
NU SUNT	

Neutilizabil în circuitul civil

Anexa Nr. 1 La Partea I

Teren

Nr cadastral	Suprafaţa (mp)*	Observaţii / Referinţe
	2.568	

* Suprafaţa este determinată in planul de proiecţie Stereo 70.

DETALII LINIARE IMOBIL



Date referitoare la teren

Crt	Categorie folosință	Intra vilan	Suprafaţa (mp)	Tarla	Parcelă	Nr. topo	Observaţii / Referinţe
1	arabil	DA	2.568	25	1035	-	

Lungime Segmente
1) Valorile lungimilor segmentelor sunt obţinute din proiecţie în plan.

Punct început	X / Y	Punct sfârşit	X / Y	Lungime segment (** (m)
1	494.651,867 343.096,825	2	494.676,26 343.091,036	25.071
2	494.676,26 343.091,036	3	494.772,687 343.152,532	114.367
3	494.772,687 343.152,532	4	494.757,726 343.171,115	23.857
4	494.757,726 343.171,115	1	494.651,867 343.096,825	129.326

**** Lungimile segmentelor sunt determinate în planul de proiecţie Stereo 70 şi sunt rotunjite la 1 milimetru.**

Document care conține date cu caracter personal, protejat de prevederile Regulamentului (UE) nr. 679/2016 și Legii 190/2018

***** Distanţa dintre puncte este formată din segmente cumulate ce sunt mai mici decât valoarea 1 milimetru.**

Neutilizabil in circuitul civil

DATE DESPRE IMOBILUL NR. 17810

Oficiul de Cadastru şi Publicitate Imobiliară ARGES
Biroul de Cadastru şi Publicitate Imobiliară Costesti

A. Partea I. Descrierea imobilului

TEREN Intravilan

Adresa: Loc. Vulpesti, Nr. 41, Jud. Arges

Nr. Crt	Nr cadastral Nr. topografic	Suprafaţa* (mp)	Observaţii / Referinţe
A1		Din acte: 6.073 Masurata: 5.830	Sector cadastral:54 Teren imprejmuit;

Construcţii

Crt	Nr cadastral Nr. topografic	Adresa	Observaţii / Referinţe
A1.1		Loc. Vulpesti, Nr. 41, Jud. Arges	Nr. niveluri:1; S. construita la sol:21 mp;

B. Partea II. Proprietari şi acte

Inscrieri privitoare la dreptul de proprietate şi alte drepturi reale		Referinţe
/		
Act Administrativ nr. 112710, din 20/09/2001 emis de CJSDPAT ARGES;		
B1	Intabulare, drept de PROPRIETATE, dobandit prin Reconstituire, cota actuala 1/1, cota initiala 1/1	A1
	1) **NIŢĂ A FLOREA**	
Act Administrativ nr. Adeverinta nr. 8595, din 19/09/2025 emis de PRIMĂRIA COMUNEI BUZOEȘTI;		
B2	Intabulare, drept de PROPRIETATE, dobandit prin Construire, cota actuala 1/1, cota initiala 1/1	A1.1
	1) **NIŢĂ A FLOREA**	

C. Partea III. SARCINI .

Inscrieri privind dezmembramintele dreptului de proprietate, drepturi reale de garanţie şi sarcini	Referinţe
NU SUNT	

Neutilizabil în circuitul civil

Anexa Nr. 1 La Partea I

Teren

Nr cadastral	Suprafaţa (mp)*	Observaţii / Referinţe
	Din acte: 6.073 Masurata: 5.830	

* Suprafaţa este determinată in planul de proiecţie Stereo 70.

DETALII LINIARE IMOBIL

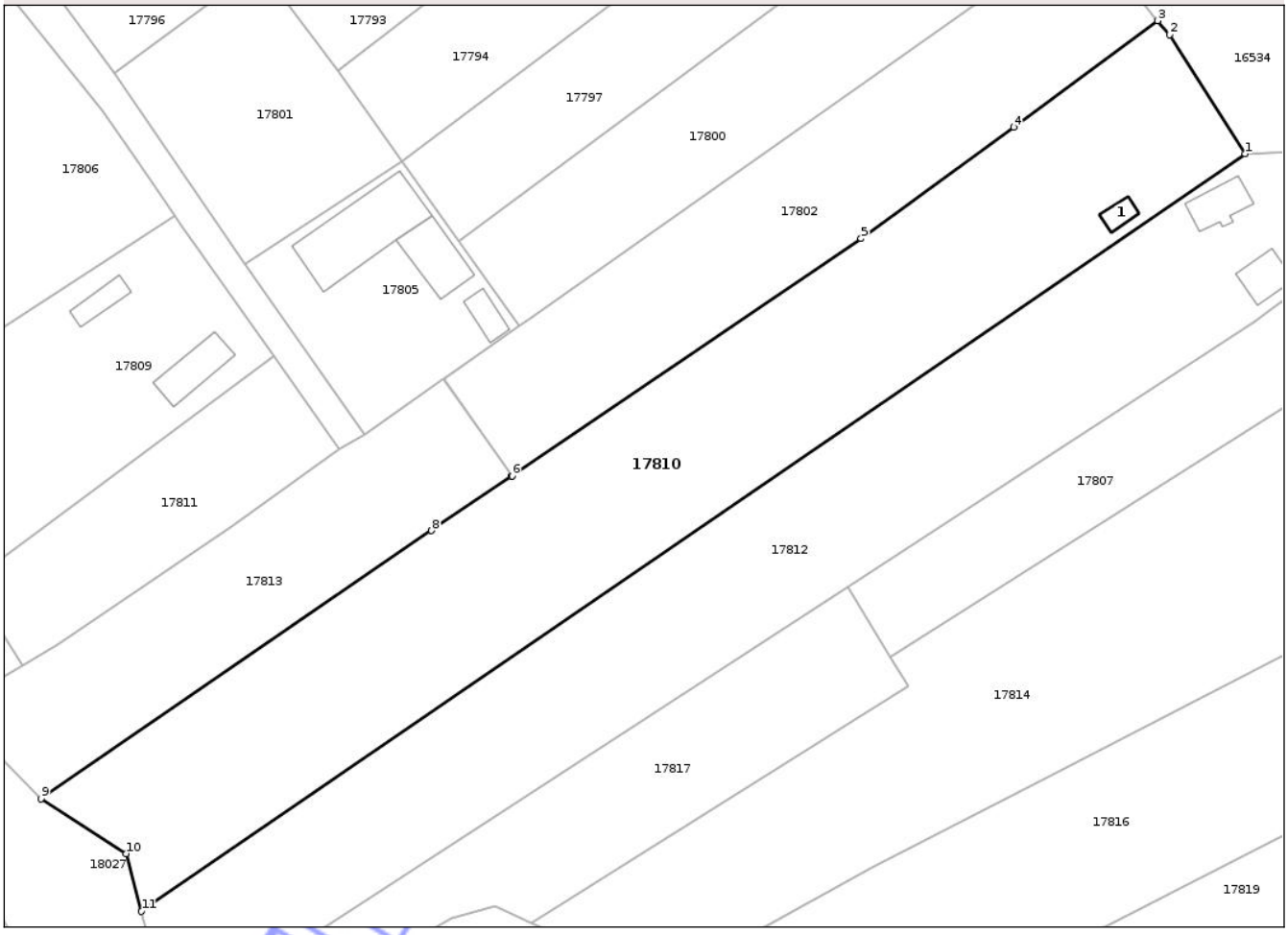

Date referitoare la teren

Crt	Categorie folosinţă	Intra vilan	Suprafaţa (mp)	Tarla	Parcelă	Nr. topo	Observaţii / Referinţe
1	curti constructii	DA	559	25	1034	-	
2	arabil	DA	4.775	25	1032	-	
3	livada	DA	496	25	1033	-	

Date referitoare la construcţii

Crt	Număr	Destinaţie construcţie	Supraf. (mp)	Situaţie juridică	Observaţii / Referinţe
A1.1		constructii de locuinte	21	Cu acte	Nr. niveluri:1; S. construita la sol:21 mp;

Lungime Segmente
1) Valorile lungimilor segmentelor sunt obţinute din proiecţie în plan.

Punct început	X / Y	Punct sfârşit	X / Y	Lungime segment (** (m)
1	495.009,543 343.175,07	2	494.996,646 343.195,351	24.034
2	494.996,646 343.195,351	3	494.994,665 343.197,737	3.101

Document care conține date cu caracter personal, protejat de prevederile Regulamentului (UE) nr. 679/2016 și Legii 190/2018

Punct început	X / Y	Punct sfârşit	X / Y	Lungime segment (** (m)
3	494.994,665 343.197,737	4	494.970,117 343.179,612	30.514
4	494.970,117 343.179,612	5	494.944,094 343.160,605	32.225
5	494.944,094 343.160,605	6	494.884,633 343.120,18	71.901
6	494.884,633 343.120,18	7	494.884,592 343.120,152	0.05
7	494.884,592 343.120,152	8	494.870,928 343.110,863	16.522
8	494.870,928 343.110,863	9	494.804,383 343.065,184	80.714
9	494.804,383 343.065,184	10	494.818,891 343.055,834	17.26
10	494.818,891 343.055,834	11	494.821,51 343.045,999	10.178
11	494.821,51 343.045,999	1	495.009,543 343.175,07	228.07

**** Lungimile segmentelor sunt determinate în planul de proiecţie Stereo 70 şi sunt rotunjite la 1 milimetru.**
***** Distanţa dintre puncte este formată din segmente cumulate ce sunt mai mici decât valoarea 1 milimetru.**

Neutilizabil in circuitul civil

DATE DESPRE IMOBILUL NR. 17811

Oficiul de Cadastru şi Publicitate Imobiliară ARGES
Biroul de Cadastru şi Publicitate Imobiliară Costesti

A. Partea I. Descrierea imobilului

TEREN Intravilan

Adresa: Loc. Vulpesti, Nr. 35, Jud. Arges

Nr. Crt	Nr cadastral Nr. topografic	Suprafaţa* (mp)	Observaţii / Referinţe
A1		1.200	Sector cadastral:54 Teren imprejmuit;

B. Partea II. Proprietari şi acte

Inscrieri privitoare la dreptul de proprietate şi alte drepturi reale		Referinţe
/		
Act Administrativ nr. 92870, din 15/11/1996 emis de CJSDPAT ARGES;		
B1	Intabulare, drept de PROPRIETATE, dobandit prin Reconstituire, cota actuala 1/1, cota initiala 1/1	A1
	1) **SOARE C TOMA** 2) **SOARE C GHEORGHE** 3) **SOARE C NICOLAE**	

C. Partea III. SARCINI .

Inscrieri privind dezmembramintele dreptului de proprietate, drepturi reale de garanţie şi sarcini	Referinţe
NU SUNT	

Neutilizabil în circuitul civil

Anexa Nr. 1 La Partea I

Teren

Nr cadastral	Suprafaţa (mp)*	Observaţii / Referinţe
	1.200	

* Suprafaţa este determinată in planul de proiecţie Stereo 70.

DETALII LINIARE IMOBIL

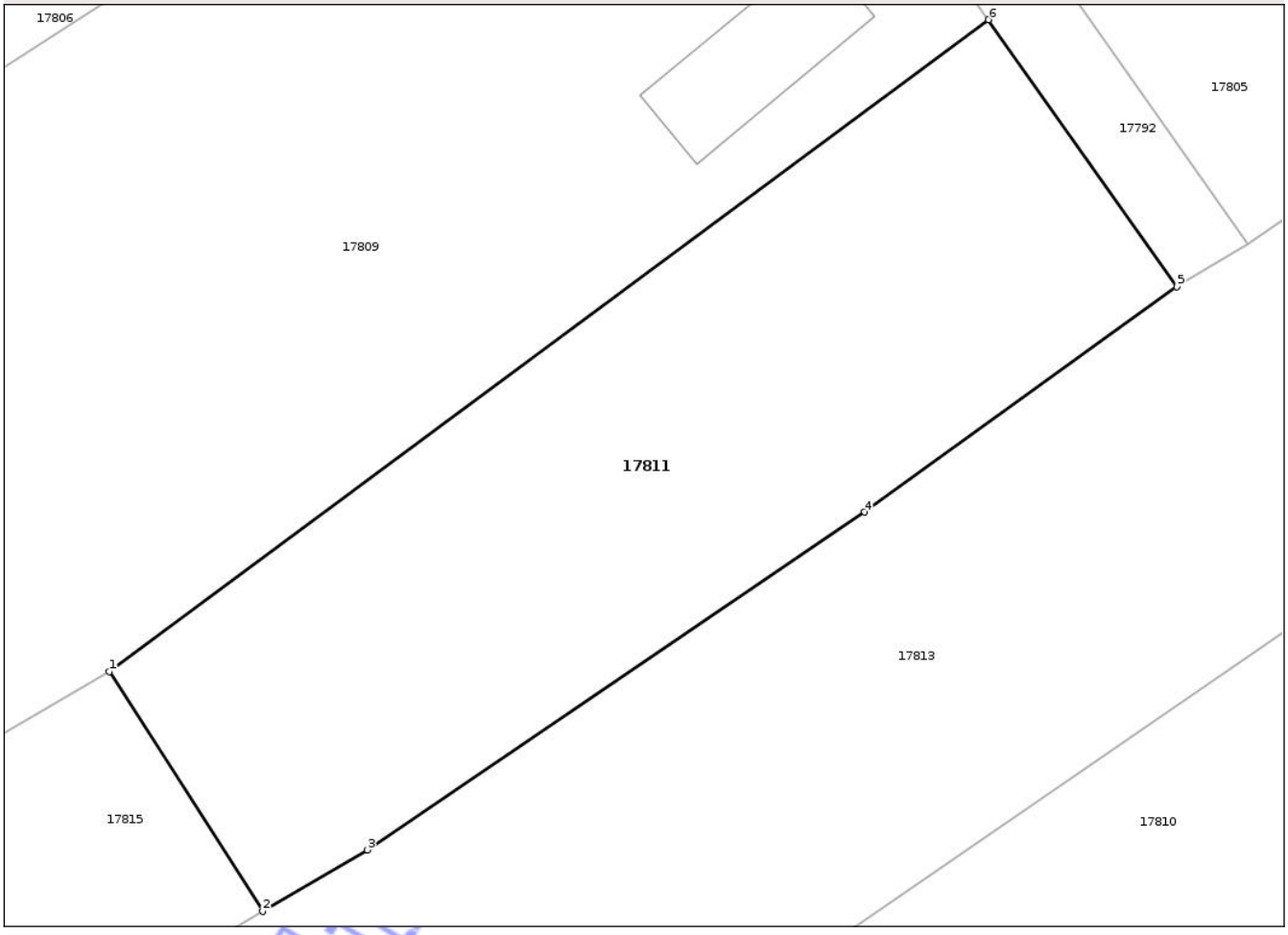

Date referitoare la teren

Crt	Categorie folosință	Intra vilan	Suprafaţa (mp)	Tarla	Parcelă	Nr. topo	Observaţii / Referinţe
1	arabil	DA	1.200	25	1035	-	In act P 1035/11

Lungime Segmente
1) Valorile lungimilor segmentelor sunt obţinute din proiecţie în plan.

Punct început	X / Y	Punct sfârşit	X / Y	Lungime segment (** (m)
1	494.792,155 343.102,088	2	494.801,212 343.087,932	16.805
2	494.801,212 343.087,932	3	494.807,39 343.091,563	7.166
3	494.807,39 343.091,563	4	494.836,779 343.111,508	35.518
4	494.836,779 343.111,508	5	494.855,236 343.124,812	22.752
5	494.855,236 343.124,812	6	494.844,123 343.140,572	19.284

Document care conține date cu caracter personal, protejat de prevederile Regulamentului (UE) nr. 679/2016 și Legii 190/2018

Punct început	X / Y	Punct sfârşit	X / Y	Lungime segment (** (m)
6	494.844,123 343.140,572	1	494.792,155 343.102,088	64.666

** Lungimile segmentelor sunt determinate în planul de proiecţie Stereo 70 şi sunt rotunjite la 1 milimetru.
*** Distanţa dintre puncte este formată din segmente cumulate ce sunt mai mici decât valoarea 1 milimetru.

Neutilizabil in circuitul civil

DATE DESPRE IMOBILUL NR. 17812

Oficiul de Cadastru şi Publicitate Imobiliară ARGES
Biroul de Cadastru şi Publicitate Imobiliară Costesti

A. Partea I. Descrierea imobilului

TEREN Intravilan

Adresa: Loc. Vulpesti, Nr. 43, Jud. Arges

Nr. Crt	Nr cadastral Nr. topografic	Suprafaţa* (mp)	Observaţii / Referinţe
A1		Din acte: 5.393 Masurata: 5.335	Sector cadastral:54 Teren imprejmuit;

Construcţii

Crt	Nr cadastral Nr. topografic	Adresa	Observaţii / Referinţe
A1.1		Loc. Vulpesti, Nr. 43, Jud. Arges	Nr. niveluri:1; S. construita la sol:57 mp;
A1.2		Loc. Vulpesti, Nr. 43, Jud. Arges	Nr. niveluri:1; S. construita la sol:50 mp;
A1.3		Loc. Vulpesti, Nr. 43, Jud. Arges	Nr. niveluri:1; S. construita la sol:34 mp;

B. Partea II. Proprietari şi acte

Inscrieri privitoare la dreptul de proprietate şi alte drepturi reale		Referinţe
/		
Act Notarial nr. 52, din 17/12/2019 emis de BIN MIHĂILESCU ANDRA-CRISTINA-DANIELA;		
B1	Intabulare, drept de PROPRIETATE, dobandit prin Succesiune, cota actuala 1/1, cota initiala 1/1	A1, A1.1, A1.2, A1.3
	1) **BOLUAJĂ MARIA**	

C. Partea III. SARCINI .

Inscrieri privind dezmembramintele dreptului de proprietate, drepturi reale de garanţie şi sarcini	Referinţe
NU SUNT	

Neutilizabil în circuitul civil

Anexa Nr. 1 La Partea I

Teren

Nr cadastral	Suprafaţa (mp)*	Observaţii / Referinţe
	Din acte: 5.393 Masurata: 5.335	

* Suprafaţa este determinată in planul de proiecţie Stereo 70.

DETALII LINIARE IMOBIL

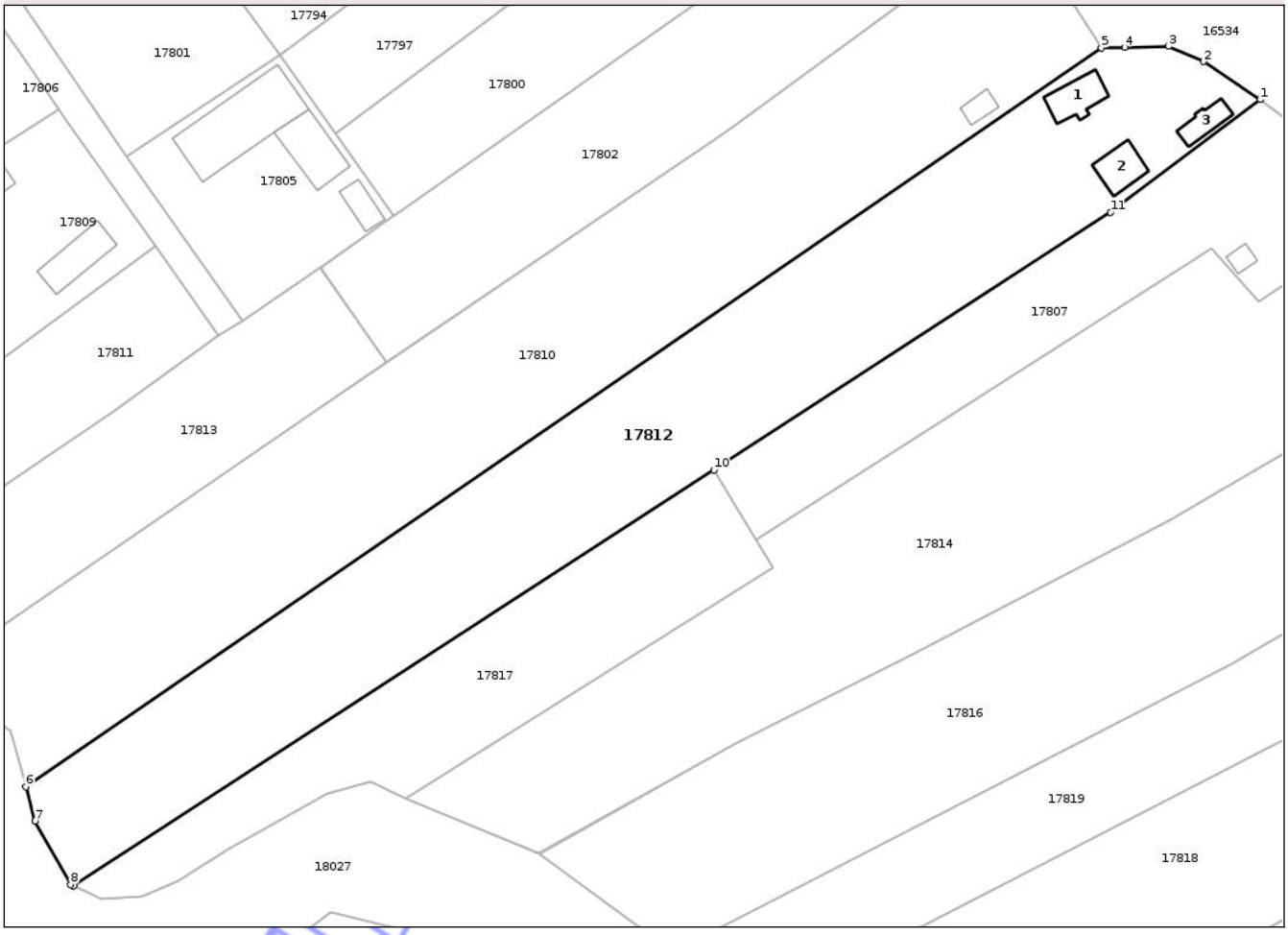

Date referitoare la teren

Crt	Categorie folosinţă	Intra vilan	Suprafaţa (mp)	Tarla	Parcelă	Nr. topo	Observaţii / Referinţe
1	curti constructii	DA	599	25	1029	-	
2	arabil	DA	4.736	25	1030-1031	-	

Date referitoare la construcţii

Crt	Număr	Destinaţie construcţie	Supraf. (mp)	Situaţie juridică	Observaţii / Referinţe
A1.1		constructii de locuinte	57	Cu acte	Nr. niveluri:1; S. construita la sol:57 mp;
A1.2		constructii anexa	50	Cu acte	Nr. niveluri:1; S. construita la sol:50 mp;
A1.3		constructii anexa	34	Cu acte	Nr. niveluri:1; S. construita la sol:34 mp;

Lungime Segmente
1) Valorile lungimilor segmentelor sunt obţinute din proiecţie în plan.

Punct început	X / Y	Punct sfârşit	X / Y	Lungime segment (** (m)
1	495.037,315 343.166,081	2	495.027,429 343.172,739	11.919

Document care conţine date cu caracter personal, protejat de prevederile Regulamentului (UE) nr. 679/2016 şi Legii 190/2018

Punct început	X / Y	Punct sfârşit	X / Y	Lungime segment (** (m)
2	495.027,429 343.172,739	3	495.021,302 343.175,415	6.686
3	495.021,302 343.175,415	4	495.013,601 343.175,189	7.704
4	495.013,601 343.175,189	5	495.009,543 343.175,07	4.06
5	495.009,543 343.175,07	6	494.821,51 343.045,999	228.07
6	494.821,51 343.045,999	7	494.823,125 343.039,935	6.275
7	494.823,125 343.039,935	8	494.829,337 343.028,898	12.665
8	494.829,337 343.028,898	9	494.829,896 343.028,63	0.62
9	494.829,896 343.028,63	10	494.941,792 343.101,342	133.446
10	494.941,792 343.101,342	11	495.011,132 343.146,4	82.694
11	495.011,132 343.146,4	1	495.037,315 343.166,081	32.755

**** Lungimile segmentelor sunt determinate în planul de proiecţie Stereo 70 şi sunt rotunjite la 1 milimetru.**
***** Distanţa dintre puncte este formată din segmente cumulate ce sunt mai mici decât valoarea 1 milimetru.**

Neutilizabil în circuitul civil

DATE DESPRE IMOBILUL NR. 17813

Oficiul de Cadastru şi Publicitate Imobiliară ARGES
Biroul de Cadastru şi Publicitate Imobiliară Costesti

A. Partea I. Descrierea imobilului

TEREN Intravilan

Adresa: Loc. Vulpesti, Nr. FN, Jud. Arges

Nr. Crt	Nr cadastral Nr. topografic	Suprafaţa* (mp)	Observaţii / Referinţe
A1	80849	2.000	Sector cadastral:54 Teren imprejmuit;

B. Partea II. Proprietari şi acte

Inscrieri privitoare la dreptul de proprietate şi alte drepturi reale		Referinţe
3424 / 22/04/2011		
Act Notarial nr. 1242, din 22/04/2011 emis de NP GRECU CARMEN;		
B1	Se infiinteaza cartea funciara 80849 a imobilului cu numarul cadastral 80849/Buzoesti, rezultat din dezmembrarea imobilului cu numarul cadastral 804 (identificator electronic 80065) inscris in cartea funciara 682 (identificator electronic 80065);	A1
3426 / 22/04/2011		
Act Notarial nr. 1243, din 22/04/2011 emis de NP GRECU CARMEN;		
B4	Intabulare, drept de PROPRIETATEcumpărare, dobandit prin Conventie, cota actuala 1/1, cota initiala 1/1	A1
	1) **MATEI FLORIN**, , necăsătorit	

C. Partea III. SARCINI .

Inscrieri privind dezmembramintele dreptului de proprietate, drepturi reale de garanţie şi sarcini	Referinţe
NU SUNT	

Neutilizabil în circuitul civil

Anexa Nr. 1 La Partea I

Teren

Nr cadastral	Suprafaţa (mp)*	Observaţii / Referinţe
80849	2.000	

* Suprafaţa este determinată in planul de proiecţie Stereo 70.

DETALII LINIARE IMOBIL

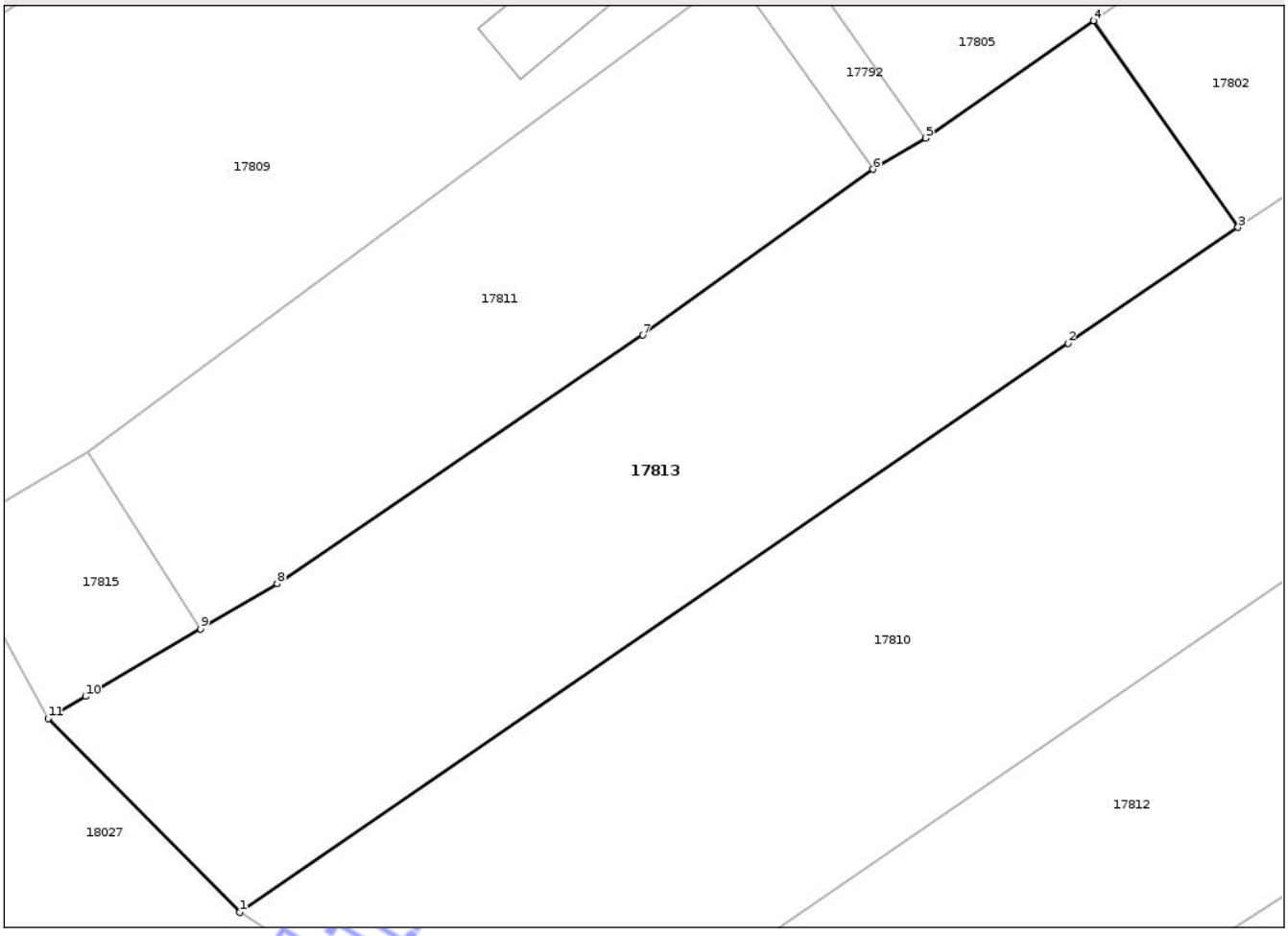

Date referitoare la teren

Crt	Categorie folosință	Intra vilan	Suprafaţa (mp)	Tarla	Parcelă	Nr. topo	Observaţii / Referinţe
1	arabil	DA	2.000	25	1035	-	

Lungime Segmente
1) Valorile lungimilor segmentelor sunt obţinute din proiecţie în plan.

Punct început	X / Y	Punct sfârşit	X / Y	Lungime segment (** (m)
1	494.804,383 343.065,184	2	494.870,928 343.110,863	80.714
2	494.870,928 343.110,863	3	494.884,592 343.120,152	16.522
3	494.884,592 343.120,152	4	494.872,985 343.136,734	20.241
4	494.872,985 343.136,734	5	494.859,475 343.127,309	16.473
5	494.859,475 343.127,309	6	494.855,236 343.124,812	4.92

Document care conține date cu caracter personal, protejat de prevederile Regulamentului (UE) nr. 679/2016 și Legii 190/2018

Punct început	X / Y	Punct sfârşit	X / Y	Lungime segment (** (m)
6	494.855,236 343.124,812	7	494.836,779 343.111,508	22.752
7	494.836,779 343.111,508	8	494.807,39 343.091,563	35.518
8	494.807,39 343.091,563	9	494.801,212 343.087,932	7.166
9	494.801,212 343.087,932	10	494.791,998 343.082,516	10.688
10	494.791,998 343.082,516	11	494.788,984 343.080,745	3.496
11	494.788,984 343.080,745	1	494.804,383 343.065,184	21.892

**** Lungimile segmentelor sunt determinate în planul de proiecţie Stereo 70 şi sunt rotunjite la 1 milimetru.**
***** Distanţa dintre puncte este formată din segmente cumulate ce sunt mai mici decât valoarea 1 milimetru.**

Neutilizabil in circuitul civil

DATE DESPRE IMOBILUL NR. 17814

Oficiul de Cadastru şi Publicitate Imobiliară ARGES
Biroul de Cadastru şi Publicitate Imobiliară Costesti

A. Partea I. Descrierea imobilului

TEREN Intravilan

Adresa: Loc. Vulpesti, Nr. 45, Jud. Arges

Nr. Crt	Nr cadastral Nr. topografic	Suprafaţa* (mp)	Observaţii / Referinţe
A1		Din acte: 5.861 Masurata: 5.723	Sector cadastral:54 Teren imprejmuit;

Construcţii

Crt	Nr cadastral Nr. topografic	Adresa	Observaţii / Referinţe
A1.1		Loc. Vulpesti, Nr. 45, Jud. Arges	Nr. niveluri:1; S. construita la sol:49 mp;
A1.2		Loc. Vulpesti, Nr. 45, Jud. Arges	Nr. niveluri:1; S. construita la sol:55 mp;

B. Partea II. Proprietari şi acte

Inscrieri privitoare la dreptul de proprietate şi alte drepturi reale		Referinţe
/		
Act Administrativ nr. 70517, din 12/05/1995 emis de CJSDPAT ARGES;		
B1	Intabulare, drept de PROPRIETATE, dobandit prin Reconstituire, cota actuala 1/1, cota initiala 1/1	A1
	1) **RACXHIERU T GHEORGHE**	
Act Administrativ nr. Adeverinta nr. 8595, din 19/09/2025 emis de PRIMĂRIA COMUNEI BUZOEȘTI;		
B2	Intabulare, drept de PROPRIETATE, dobandit prin Construire, cota actuala 1/1, cota initiala 1/1	A1.1, A1.2
	1) **RACXHIERU T GHEORGHE**	

C. Partea III. SARCINI .

Inscrieri privind dezmembramintele dreptului de proprietate, drepturi reale de garanţie şi sarcini	Referinţe
NU SUNT	

Neutilizabil în circuitul civil

Anexa Nr. 1 La Partea I

Teren

Nr cadastral	Suprafaţa (mp)*	Observaţii / Referinţe
	Din acte: 5.861 Masurata: 5.723	

* Suprafaţa este determinată in planul de proiecţie Stereo 70.

DETALII LINIARE IMOBIL

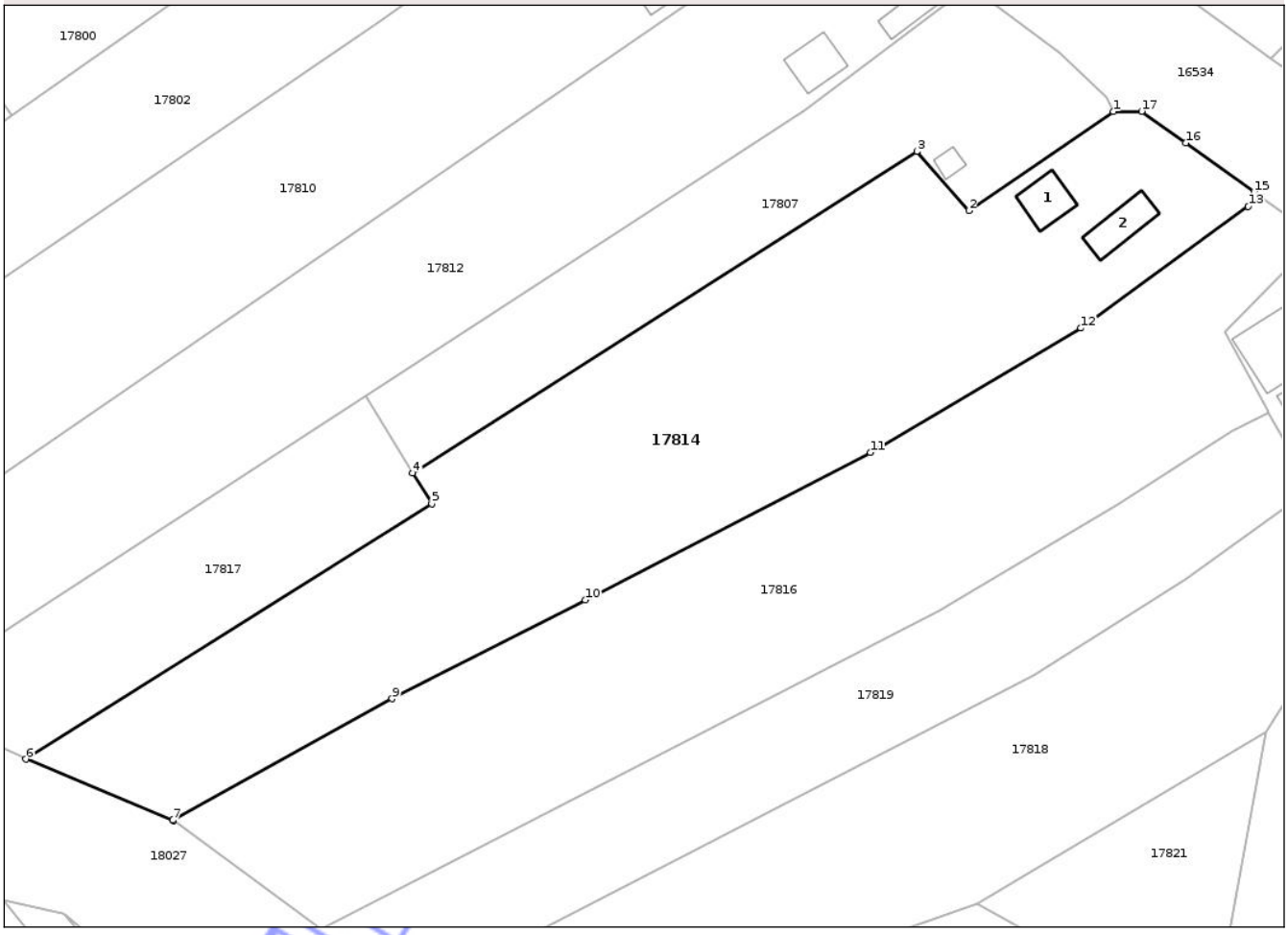

Date referitoare la teren

Crt	Categorie folosinţă	Intra vilan	Suprafaţa (mp)	Tarla	Parcelă	Nr. topo	Observaţii / Referinţe
1	curti constructii	DA	559	25	1024	-	In act P 1022
2	arabil	DA	1.751	25	1022	-	In act P 1023/1
3	arabil	DA	3.413	25	1023	-	In act P 1024

Date referitoare la construcţii

Crt	Număr	Destinaţie construcţie	Supraf. (mp)	Situaţie juridică	Observaţii / Referinţe
A1.1		constructii de locuinte	49	Cu acte	Nr. niveluri:1; S. construita la sol:49 mp;
A1.2		constructii anexa	55	Cu acte	Nr. niveluri:1; S. construita la sol:55 mp;

Lungime Segmente
1) Valorile lungimilor segmentelor sunt obţinute din proiecţie în plan.

Punct început	X / Y	Punct sfârşit	X / Y	Lungime segment (** (m)
1	495.059,914 343.146,341	2	495.037,077 343.130,662	27.701

Document care conţine date cu caracter personal, protejat de prevederile Regulamentului (UE) nr. 679/2016 şi Legii 190/2018

Punct început	X / Y	Punct sfârşit	X / Y	Lungime segment (** (m)
2	495.037,077 343.130,662	3	495.028,844 343.140,045	12.483
3	495.028,844 343.140,045	4	494.949,126 343.089,227	94.538
4	494.949,126 343.089,227	5	494.952,168 343.084,321	5.773
5	494.952,168 343.084,321	6	494.887,999 343.043,968	75.803
6	494.887,999 343.043,968	7	494.911,201 343.034,328	25.125
7	494.911,201 343.034,328	8	494.911,315 343.034,245	0.141
8	494.911,315 343.034,245	9	494.945,88 343.053,539	39.585
9	494.945,88 343.053,539	10	494.976,425 343.069,122	34.29
10	494.976,425 343.069,122	11	495.021,518 343.092,436	50.763
11	495.021,518 343.092,436	12	495.054,796 343.112,108	38.658
12	495.054,796 343.112,108	13	495.081,263 343.131,331	32.711
13	495.081,263 343.131,331	14	495.083,147 343.132,883	2.441
14	495.083,147 343.132,883	15	495.082,158 343.133,604	1.224
15	495.082,158 343.133,604	16	495.071,353 343.141,371	13.307
16	495.071,353 343.141,371	17	495.064,406 343.146,364	8.555
17	495.064,406 343.146,364	1	495.059,914 343.146,341	4.492

**** Lungimile segmentelor sunt determinate în planul de proiecţie Stereo 70 şi sunt rotunjite la 1 milimetru.**
***** Distanţa dintre puncte este formată din segmente cumulate ce sunt mai mici decât valoarea 1 milimetru.**

Neutilizabil în circuitul civil

DATE DESPRE IMOBILUL NR. 17815

Oficiul de Cadastru şi Publicitate Imobiliară ARGES
Biroul de Cadastru şi Publicitate Imobiliară Costesti

A. Partea I. Descrierea imobilului

TEREN Intravilan

Adresa: Loc. Vulpesti, Nr. 35, Jud. Arges

Nr. Crt	Nr cadastral Nr. topografic	Suprafaţa* (mp)	Observaţii / Referinţe
A1		229	Sector cadastral:54 Teren imprejmuit;

B. Partea II. Proprietari şi acte

Inscrieri privitoare la dreptul de proprietate şi alte drepturi reale		Referinţe
/		
Act Administrativ nr. Adeverinta nr. 8595, din 19/09/2025 emis de PRIMĂRIA COMUNEI BUZOEȘTI;		
B1	Inscrierea posesiei, drept de PROPRIETATE, dobandit prin Lege, cota actuala 1/1, cota initiala 1/1	A1
	1) **NEIDENTIFICAT NEIDENTIFICAT**, CIF:0000000000000	
Act Normativ nr. 7, din 13/03/1996 emis de PARLAMENTUL ROMANIEI (art. 13);		
B2	Se noteaza mentiunea de proprietar neidentificat.	A1

C. Partea III. SARCINI .

Inscrieri privind dezmembramintele dreptului de proprietate, drepturi reale de garanţie şi sarcini	Referinţe
NU SUNT	

Neutilizabil în circuitul civil

Anexa Nr. 1 La Partea I

Teren

Nr cadastral	Suprafaţa (mp)*	Observaţii / Referinţe
	229	

* Suprafaţa este determinată in planul de proiecţie Stereo 70.

DETALII LINIARE IMOBIL

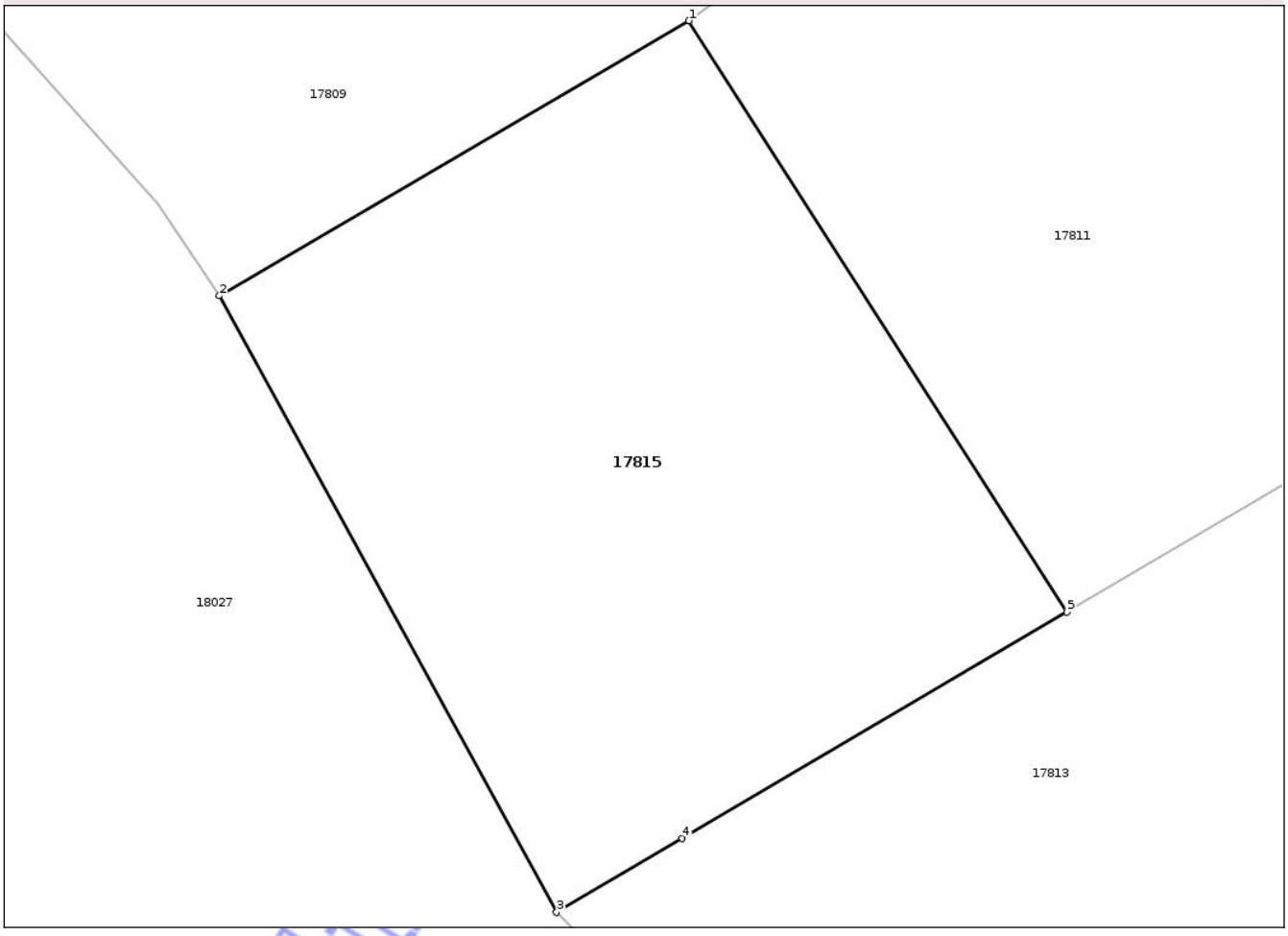

Date referitoare la teren

Crt	Categorie folosință	Intra vilan	Suprafaţa (mp)	Tarla	Parcelă	Nr. topo	Observaţii / Referinţe
1	padure	DA	229	25	1035	-	

Lungime Segmente
1) Valorile lungimilor segmentelor sunt obţinute din proiecţie în plan.

Punct început	X / Y	Punct sfârşit	X / Y	Lungime segment (** (m)
1	494.792,155 343.102,088	2	494.780,906 343.095,505	13.034
2	494.780,906 343.095,505	3	494.788,984 343.080,745	16.826
3	494.788,984 343.080,745	4	494.791,998 343.082,516	3.496
4	494.791,998 343.082,516	5	494.801,212 343.087,932	10.688
5	494.801,212 343.087,932	1	494.792,155 343.102,088	16.805

Document care conține date cu caracter personal, protejat de prevederile Regulamentului (UE) nr. 679/2016 și Legii 190/2018

**** Lungimile segmentelor sunt determinate în planul de proiecţie Stereo 70 şi sunt rotunjite la 1 milimetru.**
***** Distanţa dintre puncte este formată din segmente cumulate ce sunt mai mici decât valoarea 1 milimetru.**

Neutilizabil in circuitul civil

DATE DESPRE IMOBILUL NR. 17816

Oficiul de Cadastru şi Publicitate Imobiliară ARGES
Biroul de Cadastru şi Publicitate Imobiliară Costesti

A. Partea I. Descrierea imobilului

TEREN Intravilan

Adresa: Loc. Vulpesti, Nr. FN, Jud. Arges

Nr. Crt	Nr cadastral Nr. topografic	Suprafaţa* (mp)	Observaţii / Referinţe
A1	84236	5.000	Sector cadastral:54 Teren imprejmuit;

B. Partea II. Proprietari şi acte

Inscrieri privitoare la dreptul de proprietate şi alte drepturi reale		Referinţe
9378 / 29/07/2019		
Act Notarial nr. 742, din 24/04/2019 emis de BNP GRECU CARMEN (act notarial nr 166 din 24.04.2019, emis de BNP GRECU CARMEN;act administrativ nr 4457 din 02.07.2019, emis de PRIMARIA BUZOESTI;act administrativ nr 4457 din 02.07.2019, emis de PRIMARIA BUZOESTI;act administrativ nr 73309 din 06.06.1995, emis de COMISIA JUDETEANA);		
B1	Intabulare, drept de PROPRIETATE, bun propriu, dobandit prin Iesire Din Indiviziune, cota actuala 1/1, cota initiala 1/1	A1
	1) **PĂTRAŞCU PARASCHIV**	

C. Partea III. SARCINI .

Inscrieri privind dezmembramintele dreptului de proprietate, drepturi reale de garanţie şi sarcini	Referinţe
NU SUNT	

Neutilizabil în circuitul civil

Anexa Nr. 1 La Partea I

Teren

Nr cadastral	Suprafaţa (mp)*	Observaţii / Referinţe
84236	5.000	

* Suprafaţa este determinată in planul de proiecţie Stereo 70.

DETALII LINIARE IMOBIL

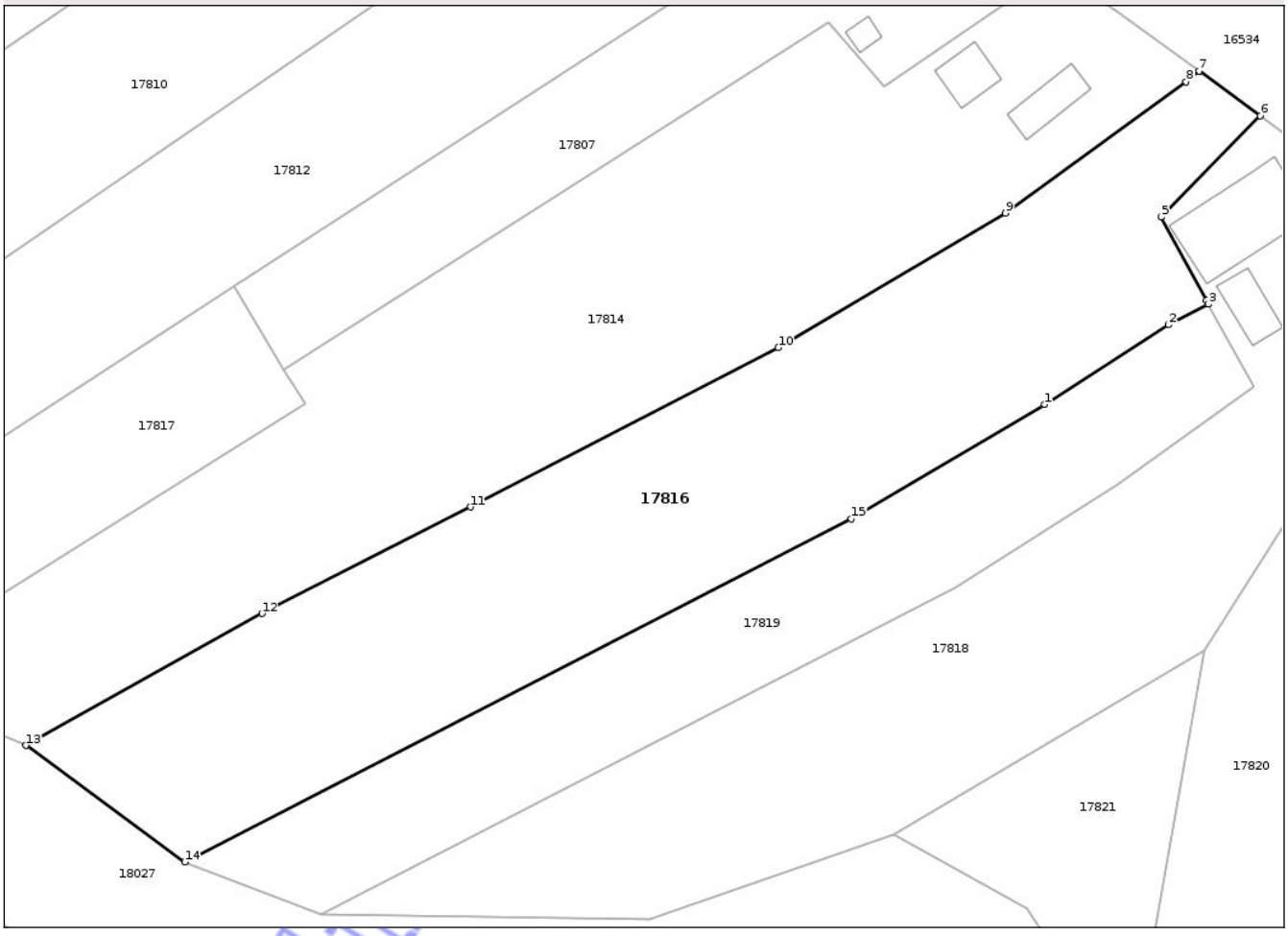

Date referitoare la teren

Crt	Categorie folosință	Intra vilan	Suprafaţa (mp)	Tarla	Parcelă	Nr. topo	Observaţii / Referinţe
1	arabil	DA	5.000	25	1021	-	

Lungime Segmente
1) Valorile lungimilor segmentelor sunt obţinute din proiecţie în plan.

Punct început	X / Y	Punct sfârşit	X / Y	Lungime segment (** (m)
1	495.060,555 343.084,116	2	495.078,701 343.095,77	21.566
2	495.078,701 343.095,77	3	495.084,507 343.098,772	6.536
3	495.084,507 343.098,772	4	495.084,211 343.099,308	0.612
4	495.084,211 343.099,308	5	495.077,592 343.111,523	13.893
5	495.077,592 343.111,523	6	495.092,115 343.126,343	20.75

Document care conține date cu caracter personal, protejat de prevederile Regulamentului (UE) nr. 679/2016 și Legii 190/2018

Punct început	X / Y	Punct sfârşit	X / Y	Lungime segment (** (m)
6	495.092,115 343.126,343	7	495.083,147 343.132,883	11.099
7	495.083,147 343.132,883	8	495.081,263 343.131,331	2.441
8	495.081,263 343.131,331	9	495.054,796 343.112,108	32.711
9	495.054,796 343.112,108	10	495.021,518 343.092,436	38.658
10	495.021,518 343.092,436	11	494.976,425 343.069,122	50.763
11	494.976,425 343.069,122	12	494.945,88 343.053,539	34.29
12	494.945,88 343.053,539	13	494.911,315 343.034,245	39.585
13	494.911,315 343.034,245	14	494.934,591 343.017,191	28.855
14	494.934,591 343.017,191	15	495.032,219 343.067,364	109.766
15	495.032,219 343.067,364	1	495.060,555 343.084,116	32.917

**** Lungimile segmentelor sunt determinate în planul de proiecţie Stereo 70 şi sunt rotunjite la 1 milimetru.**
***** Distanţa dintre puncte este formată din segmente cumulate ce sunt mai mici decât valoarea 1 milimetru.**

Neutilizabil în circuitul civil

DATE DESPRE IMOBILUL NR. 17817

Oficiul de Cadastru şi Publicitate Imobiliară ARGES
Biroul de Cadastru şi Publicitate Imobiliară Costesti

A. Partea I. Descrierea imobilului

TEREN Intravilan

Adresa: Loc. Vulpesti, Nr. FN, Jud. Arges

Nr. Crt	Nr cadastral Nr. topografic	Suprafaţa* (mp)	Observaţii / Referinţe
A1		Din acte: 2.245 Masurata: 2.017	Sector cadastral:54 Teren imprejmuit;

B. Partea II. Proprietari şi acte

Inscrieri privitoare la dreptul de proprietate şi alte drepturi reale		Referinţe
/		
Act Administrativ nr. 73313, din 07/06/1995 emis de CJSDPAT ARGES;		
B1	Intabulare, drept de PROPRIETATE, dobandit prin Reconstituire, cota actuala 1/1, cota initiala 1/1	A1
	1) **RACHIERU T TUDOR**	

C. Partea III. SARCINI .

Inscrieri privind dezmembramintele dreptului de proprietate, drepturi reale de garanţie şi sarcini	Referinţe
NU SUNT	

Neutilizabil în circuitul civil

Anexa Nr. 1 La Partea I

Teren

Nr cadastral	Suprafaţa (mp)*	Observaţii / Referinţe
	Din acte: 2.245 Masurata: 2.017	

* Suprafaţa este determinată in planul de proiecţie Stereo 70.

DETALII LINIARE IMOBIL

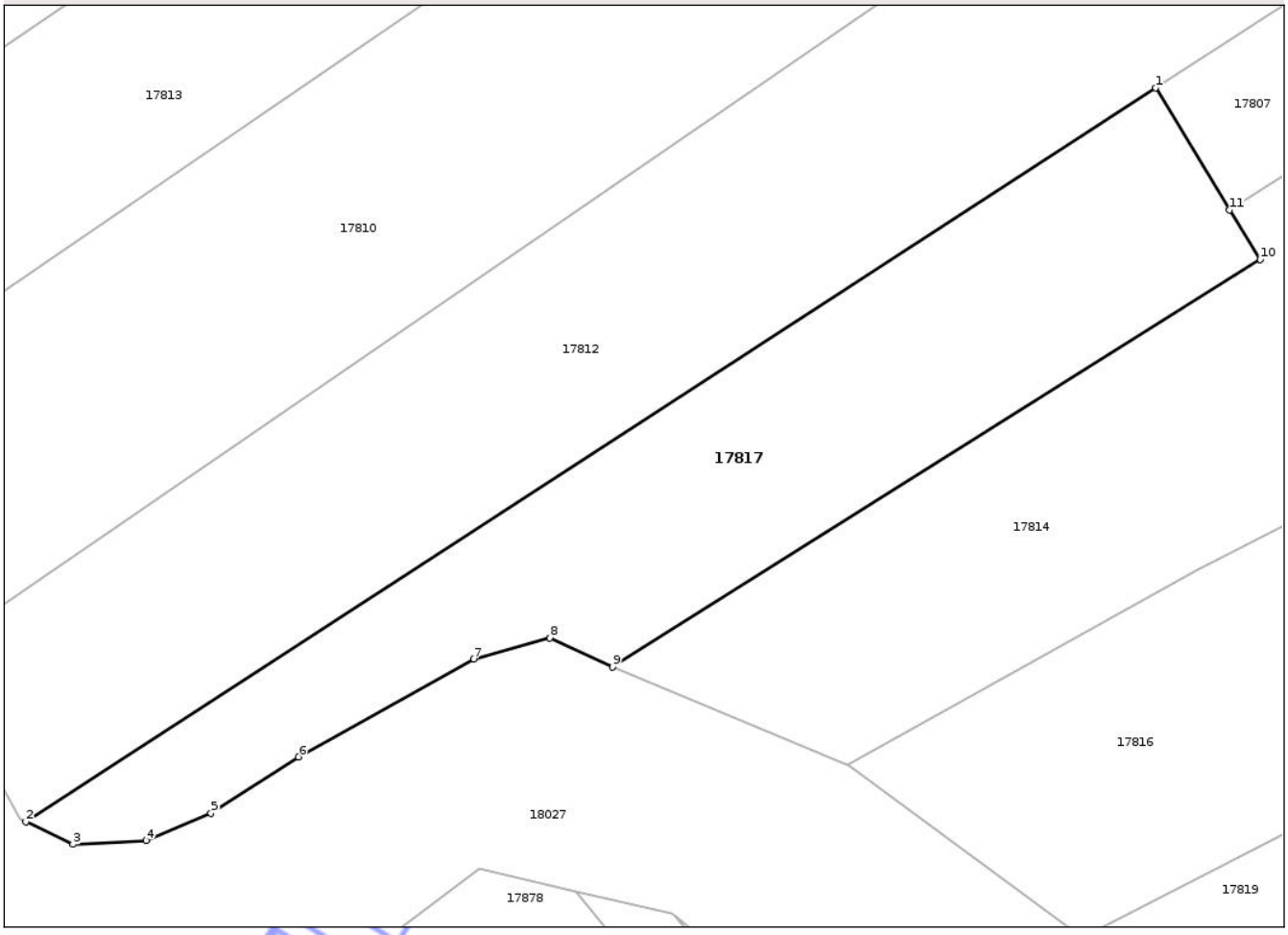

Date referitoare la teren

Crt	Categorie folosinţă	Intra vilan	Suprafaţa (mp)	Tarla	Parcelă	Nr. topo	Observaţii / Referinţe
1	arabil	DA	1.426	25	1027, 1023	-	In act P 1027, 1023/1
2	pasune	DA	591	25	1028	-	

Lungime Segmente
1) Valorile lungimilor segmentelor sunt obţinute din proiecţie în plan.

Punct început	X / Y	Punct sfârşit	X / Y	Lungime segment (** (m)
1	494.941,792 343.101,342	2	494.829,896 343.028,63	133.446
2	494.829,896 343.028,63	3	494.834,559 343.026,389	5.174
3	494.834,559 343.026,389	4	494.841,79 343.026,79	7.242
4	494.841,79 343.026,79	5	494.848,222 343.029,489	6.975

Document care conține date cu caracter personal, protejat de prevederile Regulamentului (UE) nr. 679/2016 și Legii 190/2018

Punct început	X / Y	Punct sfârşit	X / Y	Lungime segment (** (m)
5	494.848,222 343.029,489	6	494.856,898 343.035,053	10.307
6	494.856,898 343.035,053	7	494.874,25 343.044,74	19.873
7	494.874,25 343.044,74	8	494.881,804 343.046,855	7.844
8	494.881,804 343.046,855	9	494.887,999 343.043,968	6.835
9	494.887,999 343.043,968	10	494.952,168 343.084,321	75.803
10	494.952,168 343.084,321	11	494.949,126 343.089,227	5.773
11	494.949,126 343.089,227	1	494.941,792 343.101,342	14.162

**** Lungimile segmentelor sunt determinate în planul de proiecţie Stereo 70 şi sunt rotunjite la 1 milimetru.**
***** Distanţa dintre puncte este formată din segmente cumulate ce sunt mai mici decât valoarea 1 milimetru.**

Neutilizabil in circuitul civil

DATE DESPRE IMOBILUL NR. 17818

Oficiul de Cadastru şi Publicitate Imobiliară ARGES
Biroul de Cadastru şi Publicitate Imobiliară Costesti

A. Partea I. Descrierea imobilului

TEREN Intravilan

Adresa: Loc. Vulpesti, Nr. 46, Jud. Arges

Nr. Crt	Nr cadastral Nr. topografic	Suprafaţa* (mp)	Observaţii / Referinţe
A1		Din acte: 4.755 Masurata: 4.525	Sector cadastral:54 Teren imprejmuit;

Construcţii

Crt	Nr cadastral Nr. topografic	Adresa	Observaţii / Referinţe
A1.1		Loc. Vulpesti, Nr. 46, Jud. Arges	Nr. niveluri:2; S. construita la sol:182 mp;
A1.2		Loc. Vulpesti, Nr. 46, Jud. Arges	Nr. niveluri:1; S. construita la sol:53 mp;
A1.3		Loc. Vulpesti, Nr. 46, Jud. Arges	Nr. niveluri:1; S. construita la sol:32 mp;

B. Partea II. Proprietari şi acte

Inscrieri privitoare la dreptul de proprietate şi alte drepturi reale		Referinţe
/		
Act Notarial nr. 170, din 02/11/2017 emis de BIN DUMITRU SANDA MAGDALENA;		
B1	Intabulare, drept de PROPRIETATE, dobandit prin Succesiune, cota actuala 1/1, cota initiala 1/1	A1
	1) **IVANA SANDU**	
Act Administrativ nr. Adeverinta nr. 8595, din 19/09/2025 emis de PRIMĂRIA COMUNEI BUZOEȘTI;		
B2	Intabulare, drept de PROPRIETATE, dobandit prin Construire, cota actuala 1/1, cota initiala 1/1	A1.1, A1.2, A1.3
	1) **IVANA SANDU**	

C. Partea III. SARCINI .

Inscrieri privind dezmembramintele dreptului de proprietate, drepturi reale de garanţie şi sarcini	Referinţe
NU SUNT	

Neutilizabil în circuitul civil

Anexa Nr. 1 La Partea I

Teren

Nr cadastral	Suprafaţa (mp)*	Observaţii / Referinţe
	Din acte: 4.755 Masurata: 4.525	

* Suprafaţa este determinată in planul de proiecţie Stereo 70.

DETALII LINIARE IMOBIL

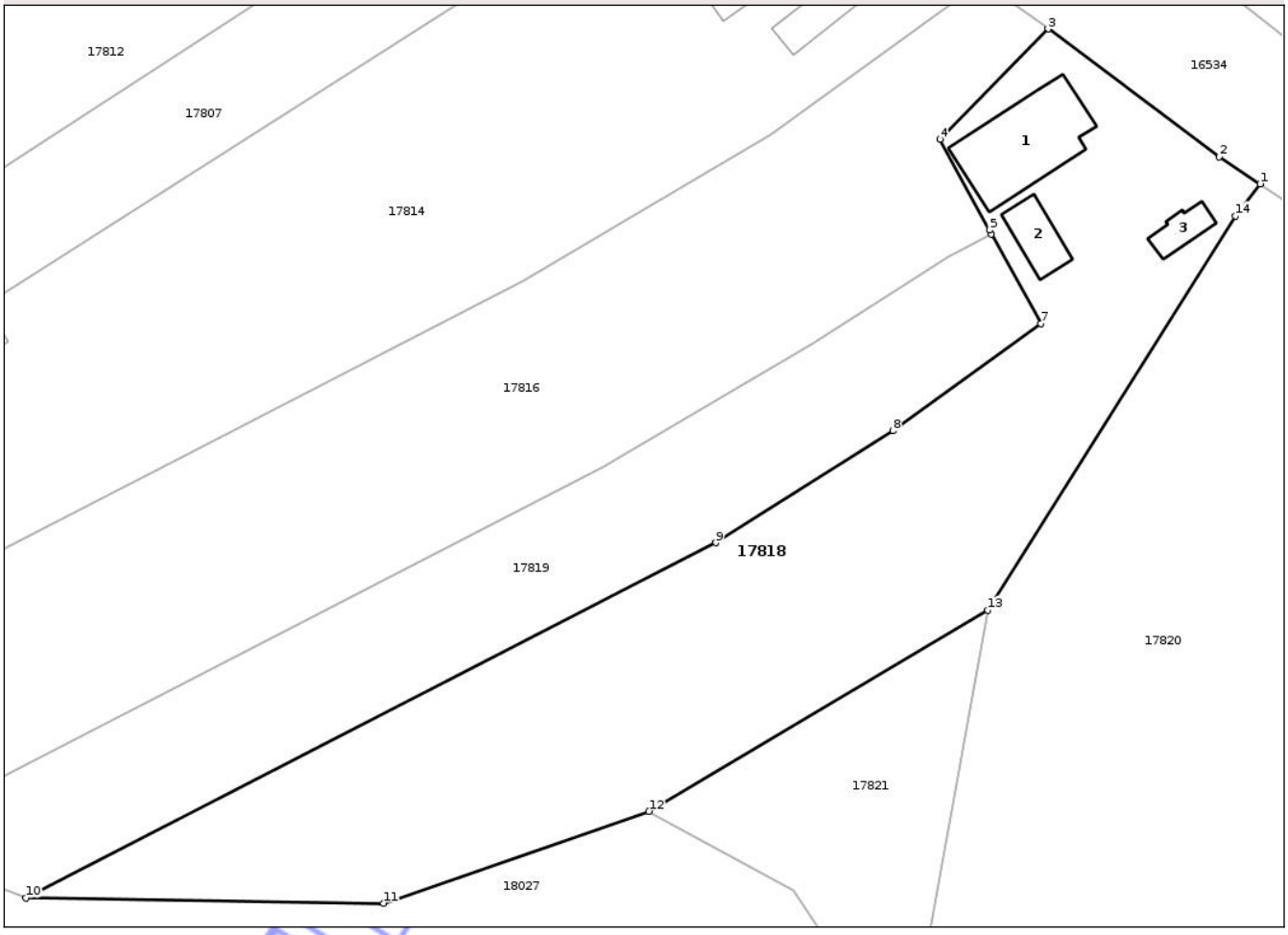

Date referitoare la teren

Crt	Categorie folosinţă	Intra vilan	Suprafaţa (mp)	Tarla	Parcelă	Nr. topo	Observaţii / Referinţe
1	curti constructii	DA	719	25	1014	-	
2	arabil	DA	3.506	25	1013	-	
3	vie	DA	113	25	1015	-	
4	vie	DA	187	25	1016	-	

Date referitoare la construcţii

Crt	Număr	Destinaţie construcţie	Supraf. (mp)	Situaţie juridică	Observaţii / Referinţe
A1.1		constructii de locuinte	182	Cu acte	Nr. niveluri:2; S. construita la sol:182 mp;
A1.2		constructii anexa	53	Cu acte	Nr. niveluri:1; S. construita la sol:53 mp;
A1.3		constructii anexa	32	Cu acte	Nr. niveluri:1; S. construita la sol:32 mp;

Document care conține date cu caracter personal, protejat de prevederile Regulamentului (UE) nr. 679/2016 și Legii 190/2018

Lungime Segmente
1) Valorile lungimilor segmentelor sunt obţinute din proiecţie în plan.

Punct început	X / Y	Punct sfârşit	X / Y	Lungime segment (** (m)
1	495.120,641 343.105,508	2	495.115,153 343.109,126	6.573
2	495.115,153 343.109,126	3	495.092,115 343.126,343	28.761
3	495.092,115 343.126,343	4	495.077,592 343.111,523	20.75
4	495.077,592 343.111,523	5	495.084,211 343.099,308	13.893
5	495.084,211 343.099,308	6	495.084,507 343.098,772	0.612
6	495.084,507 343.098,772	7	495.091,143 343.086,736	13.744
7	495.091,143 343.086,736	8	495.071,22 343.072,32	24.592
8	495.071,22 343.072,32	9	495.047,41 343.057,257	28.175
9	495.047,41 343.057,257	10	494.954,629 343.009,487	104.357
10	494.954,629 343.009,487	11	495.002,729 343.008,785	48.105
11	495.002,729 343.008,785	12	495.038,431 343.021,128	37.775
12	495.038,431 343.021,128	13	495.084,016 343.048,173	53.004
13	495.084,016 343.048,173	14	495.117,302 343.101,197	62.606
14	495.117,302 343.101,197	1	495.120,641 343.105,508	5.453

**** Lungimile segmentelor sunt determinate în planul de proiecţie Stereo 70 şi sunt rotunjite la 1 milimetru.**
***** Distanţa dintre puncte este formată din segmente cumulate ce sunt mai mici decât valoarea 1 milimetru.**

Neutilizabil în circuitul civil

DATE DESPRE IMOBILUL NR. 17819

Oficiul de Cadastru şi Publicitate Imobiliară ARGES
Biroul de Cadastru şi Publicitate Imobiliară Costesti

A. Partea I. Descrierea imobilului

TEREN Intravilan

Adresa: Loc. Tomsanca, Nr. 46, Jud. Arges

Nr. Crt	Nr cadastral Nr. topografic	Suprafaţa* (mp)	Observaţii / Referinţe
A1		2.595	Sector cadastral:54 Teren imprejmuit;

B. Partea II. Proprietari şi acte

Inscrieri privitoare la dreptul de proprietate şi alte drepturi reale		Referinţe
/		
Act Administrativ nr. Adeverinta nr. 8595, din 19/09/2025 emis de PRIMĂRIA COMUNEI BUZOEȘTI;		
B1	Inscrierea posesiei, drept de PROPRIETATE, dobandit prin Lege, cota actuala 1/1, cota initiala 1/1	A1
	1) **NEIDENTIFICAT NEIDENTIFICAT**, CIF:0000000000000	
Act Normativ nr. 7, din 13/03/1996 emis de PARLAMENTUL ROMANIEI (art. 13);		
B2	Se noteaza mentiunea de proprietar neidentificat.	A1

C. Partea III. SARCINI .

Inscrieri privind dezmembramintele dreptului de proprietate, drepturi reale de garanţie şi sarcini	Referinţe
NU SUNT	

Neutilizabil în circuitul civil

Anexa Nr. 1 La Partea I

Teren

Nr cadastral	Suprafaţa (mp)*	Observaţii / Referinţe
	2.595	

* Suprafaţa este determinată in planul de proiecţie Stereo 70.

DETALII LINIARE IMOBIL

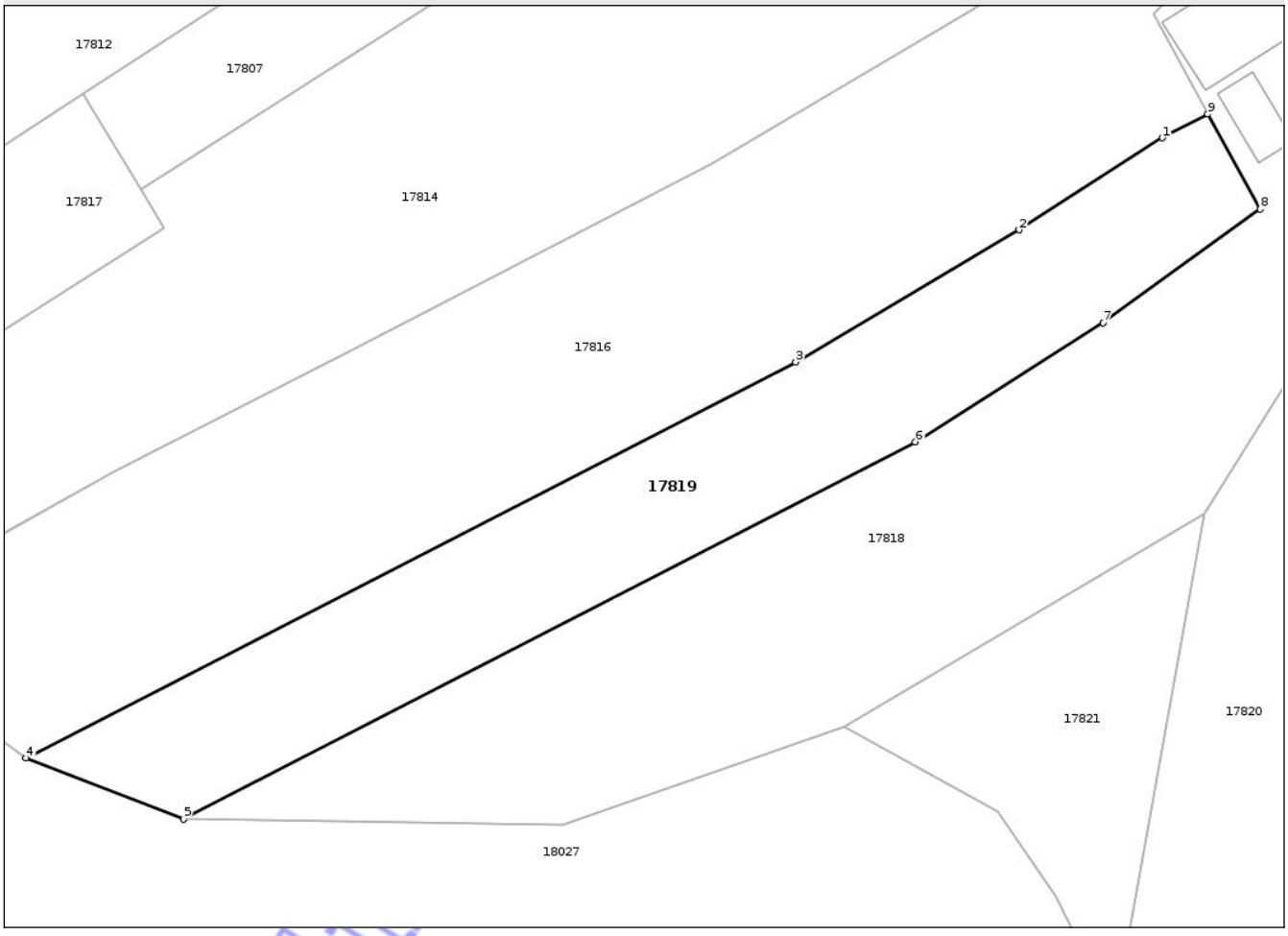

Date referitoare la teren

Crt	Categorie folosință	Intra vilan	Suprafaţa (mp)	Tarla	Parcelă	Nr. topo	Observaţii / Referinţe
1	arabil	DA	2.595	25	1017	-	

Lungime Segmente
1) Valorile lungimilor segmentelor sunt obţinute din proiecţie în plan.

Punct început	X / Y	Punct sfârşit	X / Y	Lungime segment (** (m)
1	495.078,701 343.095,77	2	495.060,555 343.084,116	21.566
2	495.060,555 343.084,116	3	495.032,219 343.067,364	32.917
3	495.032,219 343.067,364	4	494.934,591 343.017,191	109.766
4	494.934,591 343.017,191	5	494.954,629 343.009,487	21.468
5	494.954,629 343.009,487	6	495.047,41 343.057,257	104.357

Document care conține date cu caracter personal, protejat de prevederile Regulamentului (UE) nr. 679/2016 și Legii 190/2018

Punct început	X / Y	Punct sfârşit	X / Y	Lungime segment (** (m)
6	495.047,41 343.057,257	7	495.071,22 343.072,32	28.175
7	495.071,22 343.072,32	8	495.091,143 343.086,736	24.592
8	495.091,143 343.086,736	9	495.084,507 343.098,772	13.744
9	495.084,507 343.098,772	1	495.078,701 343.095,77	6.536

** Lungimile segmentelor sunt determinate în planul de proiecţie Stereo 70 şi sunt rotunjite la 1 milimetru.
*** Distanţa dintre puncte este formată din segmente cumulate ce sunt mai mici decât valoarea 1 milimetru.

Neutilizabil in circuitul civil

DATE DESPRE IMOBILUL NR. 17820

Oficiul de Cadastru şi Publicitate Imobiliară ARGES
Biroul de Cadastru şi Publicitate Imobiliară Costesti

A. Partea I. Descrierea imobilului

TEREN Intravilan

Adresa: Loc. Vulpesti, Nr. 47, Jud. Arges

Nr. Crt	Nr cadastral Nr. topografic	Suprafaţa* (mp)	Observaţii / Referinţe
A1		Din acte: 7.212 Masurata: 6.845	Sector cadastral:54 Teren imprejmuit;

Construcţii

Crt	Nr cadastral Nr. topografic	Adresa	Observaţii / Referinţe
A1.1		Loc. Vulpesti, Nr. 47, Jud. Arges	Nr. niveluri:1; S. construita la sol:72 mp;
A1.2		Loc. Vulpesti, Nr. 47, Jud. Arges	Nr. niveluri:3; S. construita la sol:115 mp;

B. Partea II. Proprietari şi acte

Inscrieri privitoare la dreptul de proprietate şi alte drepturi reale		Referinţe
/		
Act Administrativ nr. 70502, din 08/05/1995 emis de CJSDPAT ARGES;		
B1	Intabulare, drept de PROPRIETATE, dobandit prin Reconstituire, cota actuala 1/1, cota initiala 1/1	A1
	1) **NIŢĂ P DUMITRA** 2) **VĂRZESCU V ELENA**	
Act Administrativ nr. Adeverinta nr. 8595, din 19/09/2025 emis de PRIMĂRIA COMUNEI BUZOEȘTI;		
B2	Intabulare, drept de PROPRIETATE, dobandit prin Construire, cota actuala 1/1, cota initiala 1/1	A1.1, A1.2
	1) **NIŢĂ P DUMITRA** 2) **VĂRZESCU V ELENA**	

C. Partea III. SARCINI .

Inscrieri privind dezmembramintele dreptului de proprietate, drepturi reale de garanţie şi sarcini	Referinţe
NU SUNT	

Neutilizabil în circuitul civil

Anexa Nr. 1 La Partea I

Teren

Nr cadastral	Suprafaţa (mp)*	Observaţii / Referinţe
	Din acte: 7.212 Masurata: 6.845	

* Suprafaţa este determinată in planul de proiecţie Stereo 70.

DETALII LINIARE IMOBIL

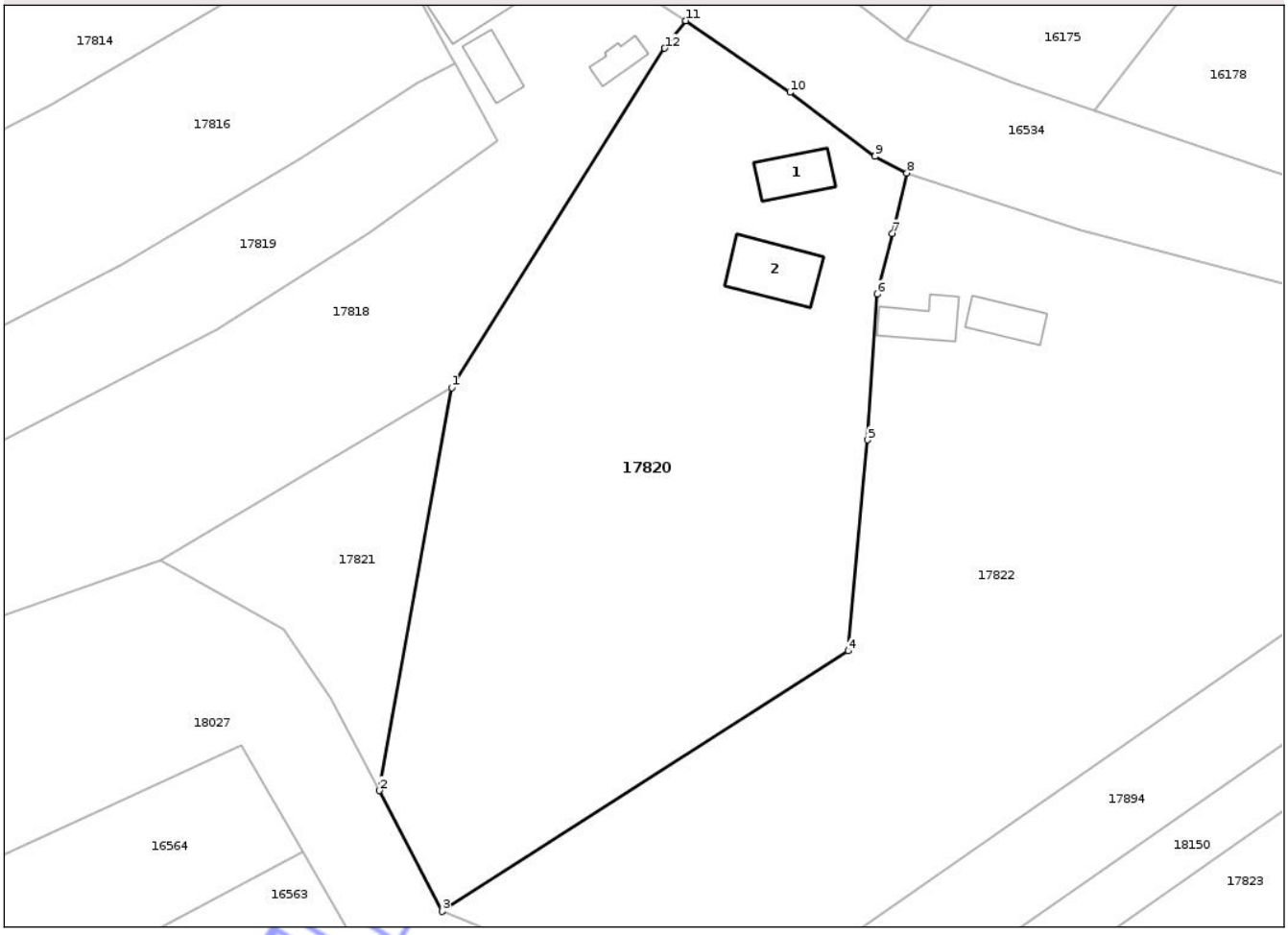

Date referitoare la teren

Crt	Categorie folosinţă	Intra vilan	Suprafaţa (mp)	Tarla	Parcelă	Nr. topo	Observaţii / Referinţe
1	curti constructii	DA	719	25	1010	-	
2	arabil	DA	4.569	25	1009	-	
3	pasune	DA	1.557	25	1011	-	

Date referitoare la construcţii

Crt	Număr	Destinaţie construcţie	Supraf. (mp)	Situaţie juridică	Observaţii / Referinţe
A1.1		constructii de locuinte	72	Cu acte	Nr. niveluri:1; S. construita la sol:72 mp;
A1.2		constructii de locuinte	115	Cu acte	Nr. niveluri:3; S. construita la sol:115 mp;

Lungime Segmente

1) Valorile lungimilor segmentelor sunt obţinute din proiecţie în plan.

Punct început	X / Y	Punct sfârşit	X / Y	Lungime segment (** (m)
1	495.084,016 343.048,173	2	495.072,699 342.985,224	63.958

Document care conține date cu caracter personal, protejat de prevederile Regulamentului (UE) nr. 679/2016 și Legii 190/2018

Punct început	X / Y	Punct sfârşit	X / Y	Lungime segment (** (m)
2	495.072,699 342.985,224	3	495.082,524 342.966,341	21.286
3	495.082,524 342.966,341	4	495.145,969 343.007,028	75.37
4	495.145,969 343.007,028	5	495.149,054 343.040,01	33.126
5	495.149,054 343.040,01	6	495.150,54 343.062,794	22.832
6	495.150,54 343.062,794	7	495.152,928 343.072,224	9.728
7	495.152,928 343.072,224	8	495.155,186 343.081,698	9.739
8	495.155,186 343.081,698	9	495.150,188 343.084,288	5.629
9	495.150,188 343.084,288	10	495.136,894 343.094,323	16.656
10	495.136,894 343.094,323	11	495.120,641 343.105,508	19.73
11	495.120,641 343.105,508	12	495.117,302 343.101,197	5.453
12	495.117,302 343.101,197	1	495.084,016 343.048,173	62.606

**** Lungimile segmentelor sunt determinate în planul de proiecţie Stereo 70 şi sunt rotunjite la 1 milimetru.**
***** Distanţa dintre puncte este formată din segmente cumulate ce sunt mai mici decât valoarea 1 milimetru.**

Neutilizabil în circuitul civil

DATE DESPRE IMOBILUL NR. 17821

Oficiul de Cadastru şi Publicitate Imobiliară ARGES
Biroul de Cadastru şi Publicitate Imobiliară Costesti

A. Partea I. Descrierea imobilului

TEREN Intravilan

Adresa: Loc. Vulpesti, Nr. 47, Jud. Arges

Nr. Crt	Nr cadastral Nr. topografic	Suprafaţa* (mp)	Observaţii / Referinţe
A1		Din acte: 1.199 Masurata: 1.104	Sector cadastral:54 Teren imprejmuit;

B. Partea II. Proprietari şi acte

Inscrieri privitoare la dreptul de proprietate şi alte drepturi reale		Referinţe
/		
Act Notarial nr. 170, din 02/11/2017 emis de BIN DUMITRU SANDA MAGDALENA;		
B1	Intabulare, drept de PROPRIETATE, dobandit prin Succesiune, cota actuala 1/1, cota initiala 1/1	A1
	1) **IVANA SANDU**	

C. Partea III. SARCINI .

Inscrieri privind dezmembramintele dreptului de proprietate, drepturi reale de garanţie şi sarcini	Referinţe
NU SUNT	

Neutilizabil în circuitul civil

Anexa Nr. 1 La Partea I

Teren

Nr cadastral	Suprafaţa (mp)*	Observaţii / Referinţe
	Din acte: 1.199 Masurata: 1.104	

* Suprafaţa este determinată in planul de proiecţie Stereo 70.

DETALII LINIARE IMOBIL

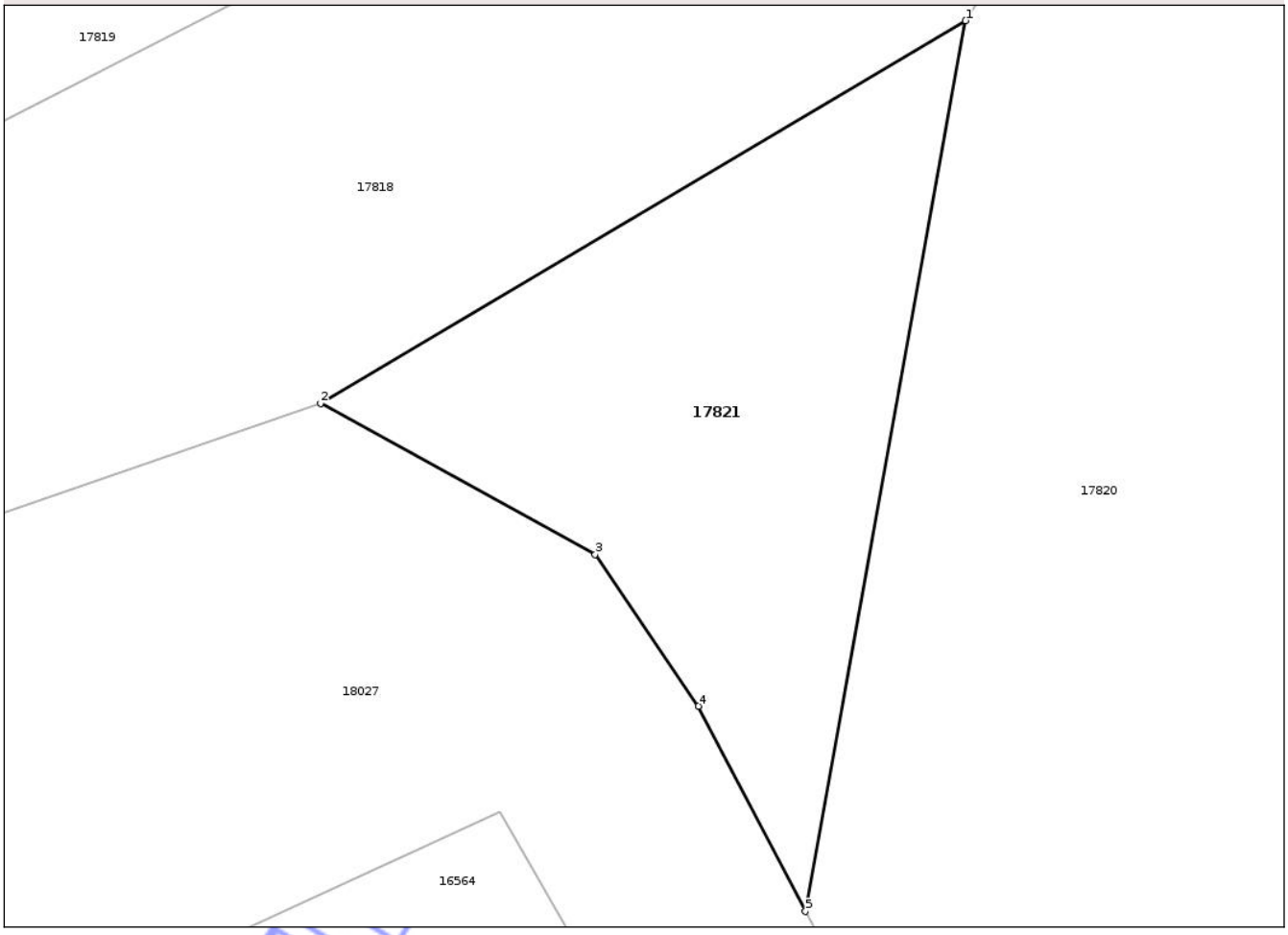

Date referitoare la teren

Crt	Categorie folosinţă	Intra vilan	Suprafaţa (mp)	Tarla	Parcelă	Nr. topo	Observaţii / Referinţe
1	pasune	DA	1.104	25	1012	-	

Lungime Segmente
1) Valorile lungimilor segmentelor sunt obţinute din proiecţie în plan.

Punct început	X / Y	Punct sfârşit	X / Y	Lungime segment (** (m)
1	495.084,016 343.048,173	2	495.038,431 343.021,128	53.004
2	495.038,431 343.021,128	3	495.057,845 343.010,457	22.153
3	495.057,845 343.010,457	4	495.065,15 342.999,733	12.976
4	495.065,15 342.999,733	5	495.072,699 342.985,224	16.355
5	495.072,699 342.985,224	1	495.084,016 343.048,173	63.958

Document care conține date cu caracter personal, protejat de prevederile Regulamentului (UE) nr. 679/2016 și Legii 190/2018

**** Lungimile segmentelor sunt determinate în planul de proiecţie Stereo 70 şi sunt rotunjite la 1 milimetru.**
***** Distanţa dintre puncte este formată din segmente cumulate ce sunt mai mici decât valoarea 1 milimetru.**

Neutilizabil in circuitul civil

DATE DESPRE IMOBILUL NR. 17822

Oficiul de Cadastru şi Publicitate Imobiliară ARGES
Biroul de Cadastru şi Publicitate Imobiliară Costesti

A. Partea I. Descrierea imobilului

TEREN Intravilan

Adresa: Loc. Vulpesti, Nr. 48, Jud. Arges

Nr. Crt	Nr cadastral Nr. topografic	Suprafaţa* (mp)	Observaţii / Referinţe
A1		Din acte: 10.570 Masurata: 8.991	Sector cadastral:54 Teren imprejmuit;

Construcţii

Crt	Nr cadastral Nr. topografic	Adresa	Observaţii / Referinţe
A1.3		Loc. Vulpesti, Nr. 48, Jud. Arges	Nr. niveluri:1; S. construita la sol:60 mp;
A1.4		Loc. Vulpesti, Nr. 48, Jud. Arges	Nr. niveluri:1; S. construita la sol:67 mp;

B. Partea II. Proprietari şi acte

Inscrieri privitoare la dreptul de proprietate şi alte drepturi reale		Referinţe
/		
Act Notarial nr. 12, din 06/01/1999 emis de BIN DANCIU ILIE;		
B1	Intabulare, drept de PROPRIETATE, dobandit prin Iesire Din Indiviziune, cota actuala 1/1, cota initiala 1/1	A1
	1) **MIHAI VASILE**	
Act Administrativ nr. Adeverinta nr. 8595, din 19/09/2025 emis de PRIMĂRIA COMUNEI BUZOEȘTI;		
B2	Intabulare, drept de PROPRIETATE, dobandit prin Construire, cota actuala 1/1, cota initiala 1/1	A1.3, A1.4
	1) **MIHAI VASILE**	

C. Partea III. SARCINI .

Inscrieri privind dezmembramintele dreptului de proprietate, drepturi reale de garanţie şi sarcini	Referinţe
NU SUNT	

Neutilizabil în circuitul civil

Anexa Nr. 1 La Partea I

Teren

Nr cadastral	Suprafaţa (mp)*	Observaţii / Referinţe
	Din acte: 10.570 Masurata: 8.991	

* Suprafaţa este determinată in planul de proiecţie Stereo 70.

DETALII LINIARE IMOBIL

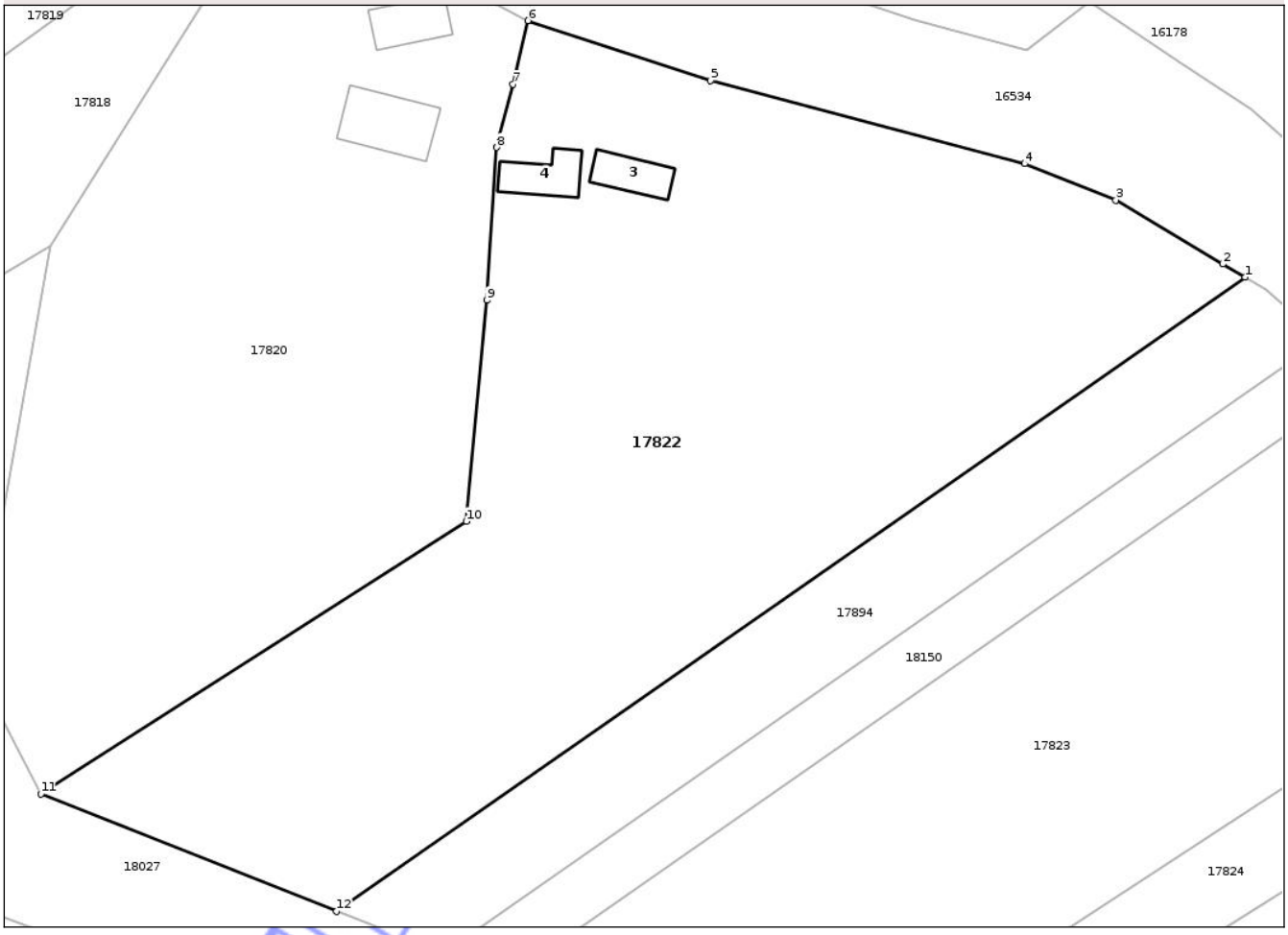

Date referitoare la teren

Crt	Categorie folosinţă	Intra vilan	Suprafaţa (mp)	Tarla	Parcelă	Nr. topo	Observaţii / Referinţe
1	curti constructii	DA	635	25	1008	-	
2	arabil	DA	6.353	25	1002-1003	-	
3	arabil	DA	343	25	1007	-	
4	livada	DA	1.660	25	1004	-	

Date referitoare la construcţii

Crt	Număr	Destinaţie construcţie	Supraf. (mp)	Situaţie juridică	Observaţii / Referinţe
A1.3		constructii anexa	60	Cu acte	Nr. niveluri:1; S. construita la sol:60 mp;
A1.4		constructii anexa	67	Cu acte	Nr. niveluri:1; S. construita la sol:67 mp;

Lungime Segmente
1) Valorile lungimilor segmentelor sunt obţinute din proiecţie în plan.

Punct început	X / Y	Punct sfârşit	X / Y	Lungime segment (** (m)
1	495.262,203 343.043,432	2	495.258,885 343.045,411	3.863

Document care conține date cu caracter personal, protejat de prevederile Regulamentului (UE) nr. 679/2016 și Legii 190/2018

Punct început	X / Y	Punct sfârşit	X / Y	Lungime segment (** (m)
2	495.258,885 343.045,411	3	495.242,9 343.054,941	18.61
3	495.242,9 343.054,941	4	495.229,273 343.060,379	14.672
4	495.229,273 343.060,379	5	495.182,457 343.072,763	48.426
5	495.182,457 343.072,763	6	495.155,186 343.081,698	28.697
6	495.155,186 343.081,698	7	495.152,928 343.072,224	9.739
7	495.152,928 343.072,224	8	495.150,54 343.062,794	9.728
8	495.150,54 343.062,794	9	495.149,054 343.040,01	22.832
9	495.149,054 343.040,01	10	495.145,969 343.007,028	33.126
10	495.145,969 343.007,028	11	495.082,524 342.966,341	75.37
11	495.082,524 342.966,341	12	495.126,643 342.948,845	47.462
12	495.126,643 342.948,845	1	495.262,203 343.043,432	165.297

**** Lungimile segmentelor sunt determinate în planul de proiecţie Stereo 70 şi sunt rotunjite la 1 milimetru.**
***** Distanţa dintre puncte este formată din segmente cumulate ce sunt mai mici decât valoarea 1 milimetru.**

Neutilizabil în circuitul civil

DATE DESPRE IMOBILUL NR. 17823

Oficiul de Cadastru şi Publicitate Imobiliară ARGES
Biroul de Cadastru şi Publicitate Imobiliară Costesti

A. Partea I. Descrierea imobilului

TEREN Intravilan

Adresa: Loc. Vulpesti, Nr. FN, Jud. Arges

Nr. Crt	Nr cadastral Nr. topografic	Suprafaţa* (mp)	Observaţii / Referinţe
A1		7.157	Sector cadastral:54 Teren imprejmuit;

B. Partea II. Proprietari şi acte

Inscrieri privitoare la dreptul de proprietate şi alte drepturi reale		Referinţe
/		
Act Administrativ nr. 70502, din 08/05/1995 emis de CJSDPAT ARGES;		
B1	Intabulare, drept de PROPRIETATE, dobandit prin Reconstituire, cota actuala 1/1, cota initiala 1/1	A1
	1) **NIŢĂ P DUMITRA** 2) **VĂRZESCU V ELENA**	

C. Partea III. SARCINI .

Inscrieri privind dezmembramintele dreptului de proprietate, drepturi reale de garanţie şi sarcini	Referinţe
NU SUNT	

Neutilizabil în circuitul civil

Anexa Nr. 1 La Partea I

Teren

Nr cadastral	Suprafaţa (mp)*	Observaţii / Referinţe
	7.157	

* Suprafaţa este determinată in planul de proiecţie Stereo 70.

DETALII LINIARE IMOBIL

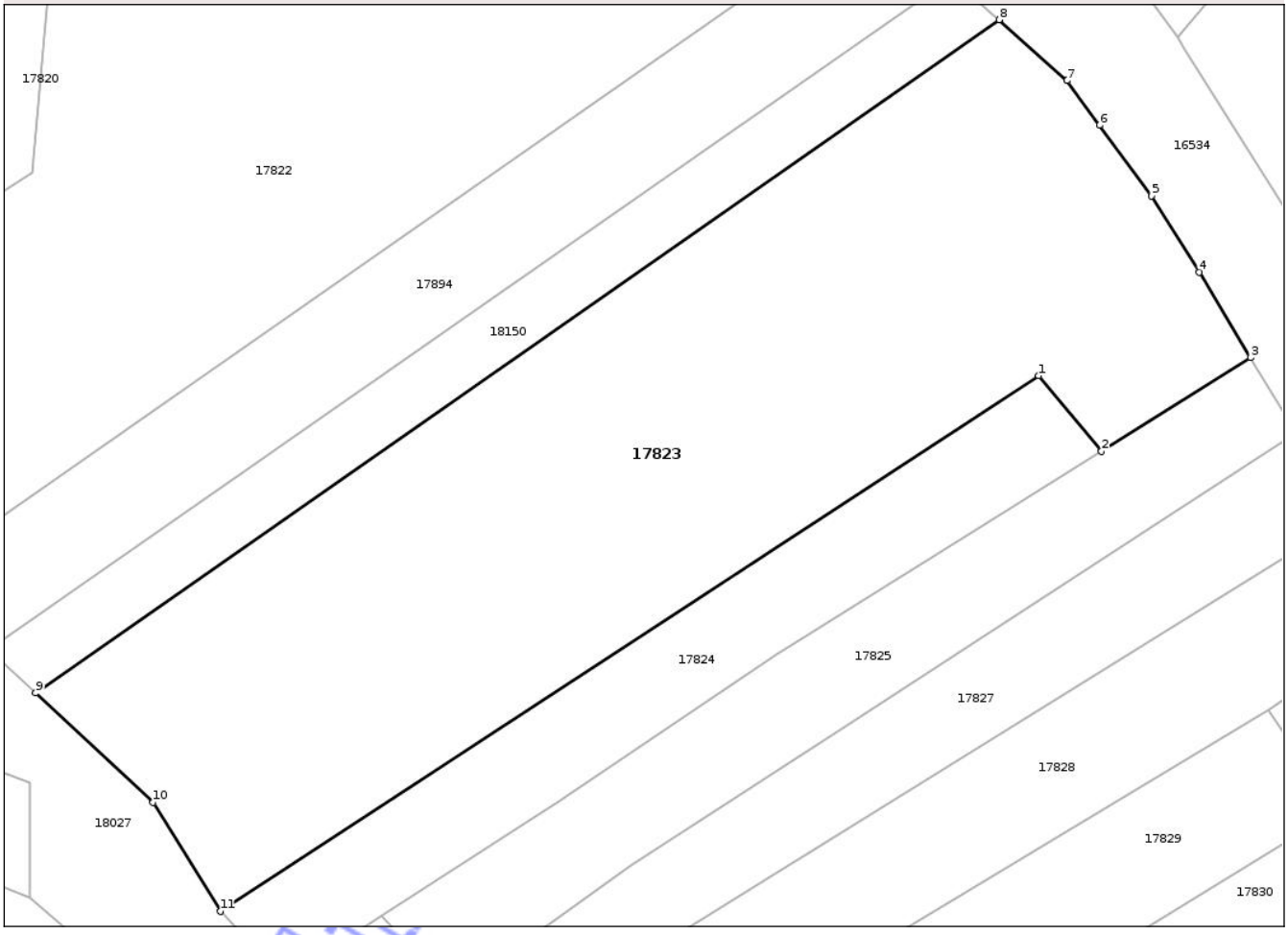

Date referitoare la teren

Crt	Categorie folosință	Intra vilan	Suprafaţa (mp)	Tarla	Parcelă	Nr. topo	Observaţii / Referinţe
1	arabil	DA	7.157	25	1000,1001	-	

Lungime Segmente
1) Valorile lungimilor segmentelor sunt obţinute din proiecţie în plan.

Punct început	X / Y	Punct sfârşit	X / Y	Lungime segment (** (m)
1	495.285,628 342.978,92	2	495.294,354 342.968,494	13.596
2	495.294,354 342.968,494	3	495.315,027 342.981,452	24.398
3	495.315,027 342.981,452	4	495.307,908 342.993,257	13.785
4	495.307,908 342.993,257	5	495.301,316 343.003,822	12.453
5	495.301,316 343.003,822	6	495.294,098 343.013,642	12.187

Document care conține date cu caracter personal, protejat de prevederile Regulamentului (UE) nr. 679/2016 și Legii 190/2018

Punct început	X / Y	Punct sfârşit	X / Y	Lungime segment (** (m)
6	495.294,098 343.013,642	7	495.289,56 343.019,816	7.662
7	495.289,56 343.019,816	8	495.280,167 343.028,242	12.618
8	495.280,167 343.028,242	9	495.146,508 342.934,981	162.98
9	495.146,508 342.934,981	10	495.162,803 342.919,825	22.254
10	495.162,803 342.919,825	11	495.172,125 342.904,738	17.735
11	495.172,125 342.904,738	1	495.285,628 342.978,92	135.595

**** Lungimile segmentelor sunt determinate în planul de proiecţie Stereo 70 şi sunt rotunjite la 1 milimetru.**
***** Distanţa dintre puncte este formată din segmente cumulate ce sunt mai mici decât valoarea 1 milimetru.**

Neutilizabil in circuitul civil

DATE DESPRE IMOBILUL NR. 17824

Oficiul de Cadastru şi Publicitate Imobiliară ARGES
Biroul de Cadastru şi Publicitate Imobiliară Costesti

A. Partea I. Descrierea imobilului

TEREN Intravilan

Adresa: Loc. Vulpesti, Nr. FN, Jud. Arges

Nr. Crt	Nr cadastral Nr. topografic	Suprafaţa* (mp)	Observaţii / Referinţe
A1	91572	1.738	Sector cadastral:54 Teren imprejmuit;

B. Partea II. Proprietari şi acte

Inscrieri privitoare la dreptul de proprietate şi alte drepturi reale		Referinţe
27753 / 21/12/2022		
Act Administrativ nr. 8974, din 27/09/2022 emis de PRIMĂRIA COMUNEI BUZOEȘTI (act administrativ nr 10747 din 22.11.2022, emis de PRIMARIA COMUNEI BUZOESTI;act notarial nr 596 din 19.12.2022, emis de CHIRITA NICOLESCU ARIADNA;act administrativ nr 10747 din 22.11.2022, emis de PRIMARIA COMUNEI BUZOESTI;act administrativ nr 193 din 17.05.2014, emis de SPCLEP PITESTI);		
B1	Intabulare, drept de PROPRIETATE, dobandit prin Lege, cota actuala 1/1, cota initiala 1/1	A1
	1) **NEIDENTIFICAT NEIDENTIFICAT**, CIF:0000000000000	
B2	se noteaza posesia faptica	A1
	1) **PĂTRAȘCU FLORIN** 2) **PĂTRAȘCU MARIANA**	

C. Partea III. SARCINI .

Inscrieri privind dezmembramintele dreptului de proprietate, drepturi reale de garanţie şi sarcini	Referinţe
NU SUNT	

Neutilizabil în circuitul civil

Anexa Nr. 1 La Partea I

Teren

Nr cadastral	Suprafaţa (mp)*	Observaţii / Referinţe
91572	1.738	

* Suprafaţa este determinată in planul de proiecţie Stereo 70.

DETALII LINIARE IMOBIL

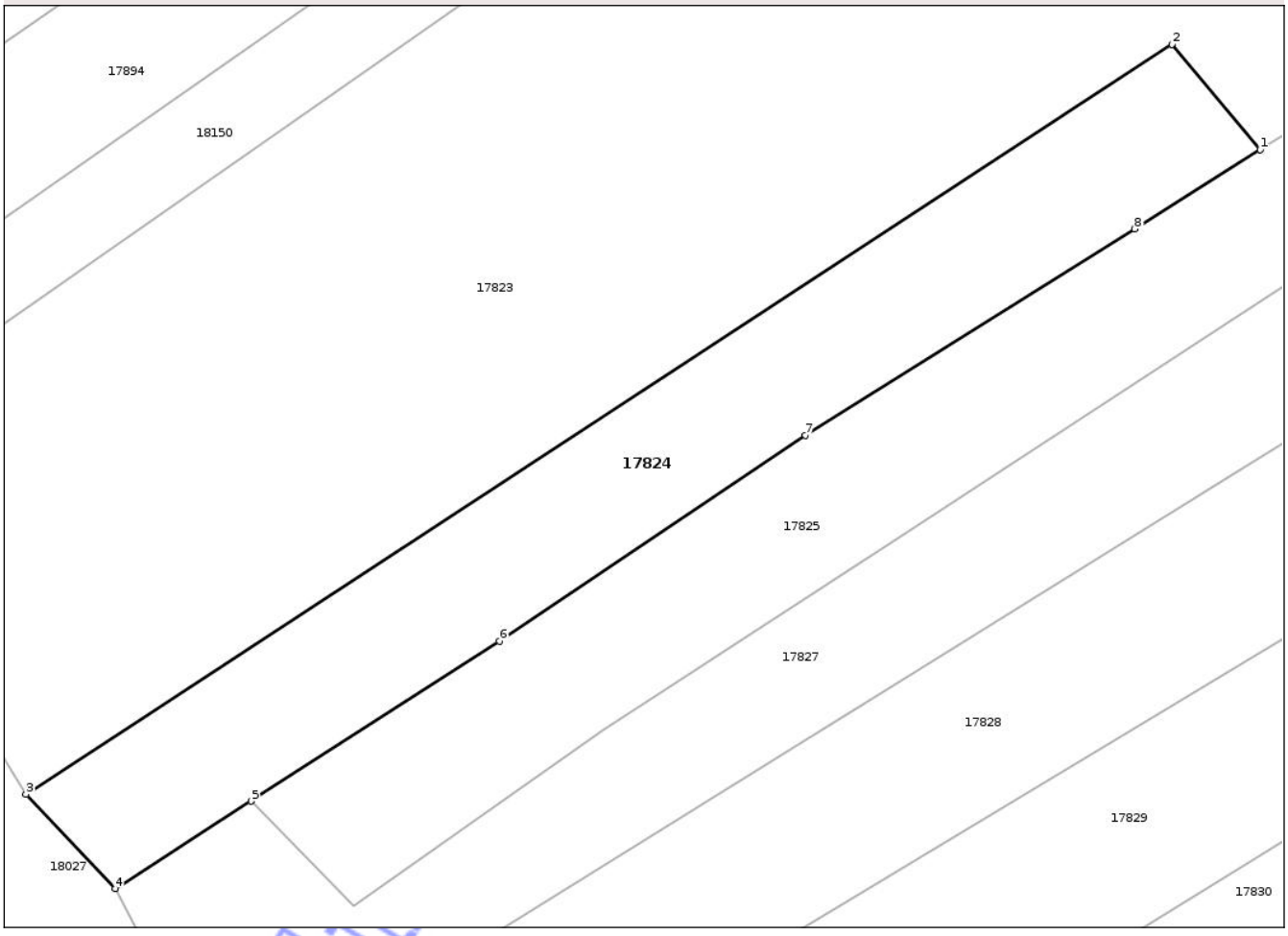

Date referitoare la teren

Crt	Categorie folosință	Intra vilan	Suprafaţa (mp)	Tarla	Parcelă	Nr. topo	Observaţii / Referinţe
1	arabil	DA	1.738	25	999,1000	-	

Lungime Segmente
1) Valorile lungimilor segmentelor sunt obţinute din proiecţie în plan.

Punct început	X / Y	Punct sfârşit	X / Y	Lungime segment (** (m)
1	495.294,354 342.968,494	2	495.285,628 342.978,92	13.596
2	495.285,628 342.978,92	3	495.172,125 342.904,738	135.595
3	495.172,125 342.904,738	4	495.180,964 342.895,428	12.838
4	495.180,964 342.895,428	5	495.194,425 342.904,083	16.003
5	495.194,425 342.904,083	6	495.219,021 342.919,897	29.241

Document care conține date cu caracter personal, protejat de prevederile Regulamentului (UE) nr. 679/2016 și Legii 190/2018

Punct început	X / Y	Punct sfârşit	X / Y	Lungime segment (** (m)
6	495.219,021 342.919,897	7	495.249,318 342.940,266	36.508
7	495.249,318 342.940,266	8	495.281,879 342.960,675	38.428
8	495.281,879 342.960,675	1	495.294,354 342.968,494	14.723

** Lungimile segmentelor sunt determinate în planul de proiecţie Stereo 70 şi sunt rotunjite la 1 milimetru.
*** Distanţa dintre puncte este formată din segmente cumulate ce sunt mai mici decât valoarea 1 milimetru.

Neutilizabil in circuitul civil

DATE DESPRE IMOBILUL NR. 17828

Oficiul de Cadastru şi Publicitate Imobiliară ARGES
Biroul de Cadastru şi Publicitate Imobiliară Costesti

A. Partea I. Descrierea imobilului

TEREN Intravilan

Adresa: Loc. Vulpesti, Nr. FN, Jud. Arges

Nr. Crt	Nr cadastral Nr. topografic	Suprafaţa* (mp)	Observaţii / Referinţe
A1		Din acte: 2.524 Masurata: 2.487	Sector cadastral:54 Teren imprejmuit;

B. Partea II. Proprietari şi acte

Inscrieri privitoare la dreptul de proprietate şi alte drepturi reale		Referinţe
/		
Act Administrativ nr. 54349, din 15/09/1994 emis de CJSDPAT ARGES;		
B1	Intabulare, drept de PROPRIETATE, dobandit prin Reconstituire, cota actuala 1/1, cota initiala 1/1	A1
	1) **PĂNESCU M ION** 2) **PĂNESCU N MARIN** 3) **STOICA NICOLAIE** 4) **ISTRATE N RADA**	

C. Partea III. SARCINI .

Inscrieri privind dezmembramintele dreptului de proprietate, drepturi reale de garanţie şi sarcini	Referinţe
NU SUNT	

Neutilizabil în circuitul civil

Anexa Nr. 1 La Partea I

Teren

Nr cadastral	Suprafaţa (mp)*	Observaţii / Referinţe
	Din acte: 2.524 Masurata: 2.487	

* Suprafaţa este determinată in planul de proiecţie Stereo 70.

DETALII LINIARE IMOBIL



Date referitoare la teren

Crt	Categorie folosinţă	Intra vilan	Suprafaţa (mp)	Tarla	Parcelă	Nr. topo	Observaţii / Referinţe
1	arabil	DA	2.487	25	997-996	-	

Lungime Segmente
1) Valorile lungimilor segmentelor sunt obţinute din proiecţie în plan.

Punct început	X / Y	Punct sfârşit	X / Y	Lungime segment (** (m)
1	495.193,767 342.875,701	2	495.204,525 342.864,897	15.247
2	495.204,525 342.864,897	3	495.317,481 342.932,651	131.718
3	495.317,481 342.932,651	4	495.336,597 342.945,715	23.154
4	495.336,597 342.945,715	5	495.336,126 342.946,494	0.91
5	495.336,126 342.946,494	6	495.329,127 342.958,071	13.528

Document care conține date cu caracter personal, protejat de prevederile Regulamentului (UE) nr. 679/2016 și Legii 190/2018

Punct început	X / Y	Punct sfârşit	X / Y	Lungime segment (** (m)
6	495.329,127 342.958,071	7	495.328,444 342.959,204	1.323
7	495.328,444 342.959,204	1	495.193,767 342.875,701	158.463

** Lungimile segmentelor sunt determinate în planul de proiecţie Stereo 70 şi sunt rotunjite la 1 milimetru.
*** Distanţa dintre puncte este formată din segmente cumulate ce sunt mai mici decât valoarea 1 milimetru.

Neutilizabil in circuitul civil

DATE DESPRE IMOBILUL NR. 17825

Oficiul de Cadastru şi Publicitate Imobiliară ARGES
Biroul de Cadastru şi Publicitate Imobiliară Costesti

A. Partea I. Descrierea imobilului

TEREN Intravilan

Adresa: Loc. Vulpesti, Nr. FN, Jud. Arges

Nr. Crt	Nr cadastral Nr. topografic	Suprafaţa* (mp)	Observaţii / Referinţe
A1	84235	1.852	Sector cadastral:54 Teren imprejmuit;

B. Partea II. Proprietari şi acte

Inscrieri privitoare la dreptul de proprietate şi alte drepturi reale		Referinţe
9382 / 29/07/2019		
Act Notarial nr. 742, din 24/04/2019 emis de BNP GRECU CARMEN (act administrativ nr 4457 din 02.07.2019, emis de PRIMARIA BUZOESTI;act administrativ nr 4457 din 02.07.2019, emis de PRIMARIA BUZOESTI;act notarial nr 166 din 24.04.2019, emis de BNP GRECU CARMEN;act administrativ nr 73309 din 06.06.1995, emis de COMISIA JUDETEANA);		
B1	Intabulare, drept de PROPRIETATE, bun propriu, dobandit prin Iesire Din Indiviziune, cota actuala 1/1, cota initiala 1/1	A1
	1) **PĂTRAŞCU PARASCHIV**	

C. Partea III. SARCINI .

Inscrieri privind dezmembramintele dreptului de proprietate, drepturi reale de garanţie şi sarcini	Referinţe
NU SUNT	

Neutilizabil în circuitul civil

Anexa Nr. 1 La Partea I

Teren

Nr cadastral	Suprafaţa (mp)*	Observaţii / Referinţe
84235	1.852	

* Suprafaţa este determinată in planul de proiecţie Stereo 70.

DETALII LINIARE IMOBIL



Date referitoare la teren

Crt	Categorie folosință	Intra vilan	Suprafaţa (mp)	Tarla	Parcelă	Nr. topo	Observaţii / Referinţe
1	pasune	DA	487	25	999	-	
2	arabil	DA	1.365	25	1000	-	

Lungime Segmente
1) Valorile lungimilor segmentelor sunt obţinute din proiecţie în plan.

Punct început	X / Y	Punct sfârşit	X / Y	Lungime segment (** (m)
1	495.321,272 342.971,096	2	495.315,027 342.981,452	12.093
2	495.315,027 342.981,452	3	495.294,354 342.968,494	24.398
3	495.294,354 342.968,494	4	495.281,879 342.960,675	14.723
4	495.281,879 342.960,675	5	495.249,318 342.940,266	38.428

Document care conține date cu caracter personal, protejat de prevederile Regulamentului (UE) nr. 679/2016 și Legii 190/2018

Punct început	X / Y	Punct sfârşit	X / Y	Lungime segment (** (m)
5	495.249,318 342.940,266	6	495.219,021 342.919,897	36.508
6	495.219,021 342.919,897	7	495.194,425 342.904,083	29.241
7	495.194,425 342.904,083	8	495.204,613 342.893,73	14.525
8	495.204,613 342.893,73	9	495.229,225 342.911,117	30.134
9	495.229,225 342.911,117	10	495.257,176 342.929,273	33.33
10	495.257,176 342.929,273	1	495.321,272 342.971,096	76.534

**** Lungimile segmentelor sunt determinate în planul de proiecţie Stereo 70 şi sunt rotunjite la 1 milimetru.**
***** Distanţa dintre puncte este formată din segmente cumulate ce sunt mai mici decât valoarea 1 milimetru.**

Neutilizabil in circuitul civil

DATE DESPRE IMOBILUL NR. 17826

Oficiul de Cadastru şi Publicitate Imobiliară ARGES
Biroul de Cadastru şi Publicitate Imobiliară Costesti

A. Partea I. Descrierea imobilului

TEREN Intravilan

Adresa: Loc. Cornatel, Nr. 1, Jud. Arges

Nr. Crt	Nr cadastral Nr. topografic	Suprafaţa* (mp)	Observaţii / Referinţe
A1		400	Sector cadastral:54 Teren imprejmuit;

Construcţii

Crt	Nr cadastral Nr. topografic	Adresa	Observaţii / Referinţe
A1.1		Loc. Cornatel, Nr. 1, Jud. Arges	Nr. niveluri:1; S. construita la sol:41 mp;
A1.2		Loc. Cornatel, Nr. 1, Jud. Arges	Nr. niveluri:1; S. construita la sol:41 mp;

B. Partea II. Proprietari şi acte

Inscrieri privitoare la dreptul de proprietate şi alte drepturi reale		Referinţe
/		
Act Administrativ nr. 66460, din 23/02/1995 emis de CJSDPAT ARGES;		
B1	Intabulare, drept de PROPRIETATE, dobandit prin Reconstituire, cota actuala 1/1, cota initiala 1/1	A1
	1) **BARBU N PARASCHIVA** 2) **BARBU A MARIA**	
Act Administrativ nr. Adeverinta nr. 8595, din 19/09/2025 emis de PRIMĂRIA COMUNEI BUZOEȘTI;		
B2	Intabulare, drept de PROPRIETATE, dobandit prin Construire, cota actuala 1/1, cota initiala 1/1	A1.1, A1.2
	1) **BARBU N PARASCHIVA** 2) **BARBU A MARIA**	

C. Partea III. SARCINI .

Inscrieri privind dezmembramintele dreptului de proprietate, drepturi reale de garanţie şi sarcini	Referinţe
NU SUNT	

Neutilizabil în circuitul civil

Anexa Nr. 1 La Partea I

Teren

Nr cadastral	Suprafaţa (mp)*	Observaţii / Referinţe
	400	

* Suprafaţa este determinată in planul de proiecţie Stereo 70.

DETALII LINIARE IMOBIL

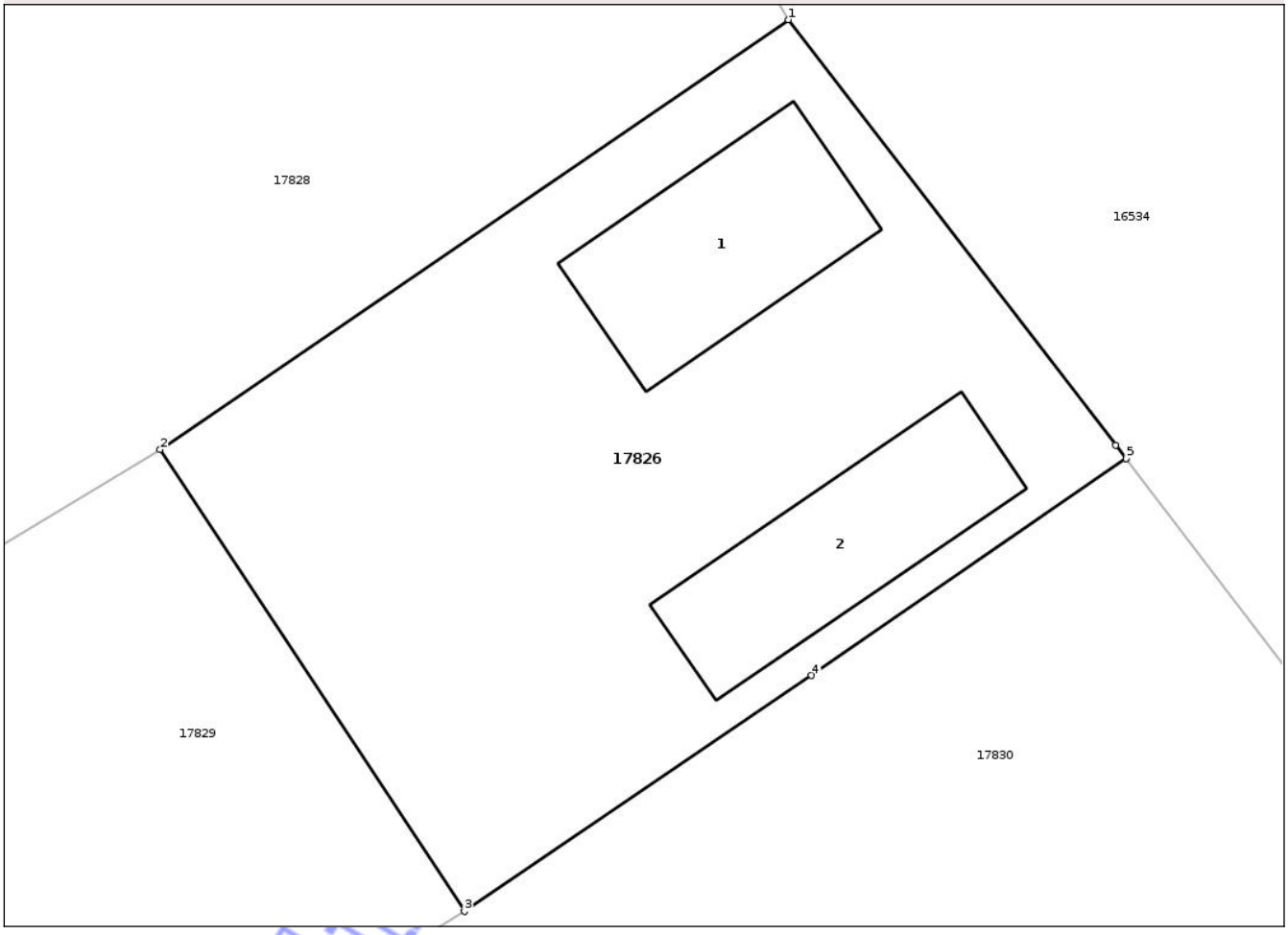

Date referitoare la teren

Crt	Categorie folosinţă	Intra vilan	Suprafaţa (mp)	Tarla	Parcelă	Nr. topo	Observaţii / Referinţe
1	curti constructii	DA	400	25	995	-	

Date referitoare la construcţii

Crt	Număr	Destinaţie construcţie	Supraf. (mp)	Situaţie juridică	Observaţii / Referinţe
A1.1		constructii de locuinte	41	Cu acte	Nr. niveluri:1; S. construita la sol:41 mp;
A1.2		constructii anexa	41	Cu acte	Nr. niveluri:1; S. construita la sol:41 mp;

Lungime Segmente

1) Valorile lungimilor segmentelor sunt obţinute din proiecţie în plan.

Punct început	X / Y	Punct sfârşit	X / Y	Lungime segment (**) (m)
1	495.336,597 342.945,715	2	495.317,481 342.932,651	23.154
2	495.317,481 342.932,651	3	495.326,74 342.918,62	16.811
3	495.326,74 342.918,62	4	495.337,299 342.925,79	12.763

Document care conține date cu caracter personal, protejat de prevederile Regulamentului (UE) nr. 679/2016 și Legii 190/2018

Punct început	X / Y	Punct sfârşit	X / Y	Lungime segment (** (m)
4	495.337,299 342.925,79	5	495.346,871 342.932,378	11.62
5	495.346,871 342.932,378	6	495.346,557 342.932,791	0.519
6	495.346,557 342.932,791	1	495.336,597 342.945,715	16.317

**** Lungimile segmentelor sunt determinate în planul de proiecţie Stereo 70 şi sunt rotunjite la 1 milimetru.**
***** Distanţa dintre puncte este formată din segmente cumulate ce sunt mai mici decât valoarea 1 milimetru.**

Neutilizabil in circuitul civil

DATE DESPRE IMOBILUL NR. 17827

Oficiul de Cadastru şi Publicitate Imobiliară ARGES
Biroul de Cadastru şi Publicitate Imobiliară Costesti

A. Partea I. Descrierea imobilului

TEREN Necunoscut

Adresa: Loc. Vulpesti, Nr. FN, Jud. Arges

Nr. Crt	Nr cadastral Nr. topografic	Suprafaţa* (mp)	Observaţii / Referinţe
A1		Din acte: 2.336 Masurata: 2.141	Sector cadastral:54 Teren imprejmuit;

B. Partea II. Proprietari şi acte

Inscrieri privitoare la dreptul de proprietate şi alte drepturi reale		Referinţe
/		
Act Administrativ nr. 69608, din 17/04/1995 emis de CJSDPAT ARGES;		
B1	Intabulare, drept de PROPRIETATE, dobandit prin Reconstituire, cota actuala 1/1, cota initiala 1/1	A1
	1) **PĂUNESCU I MIHAIL**	

C. Partea III. SARCINI .

Inscrieri privind dezmembramintele dreptului de proprietate, drepturi reale de garanţie şi sarcini	Referinţe
NU SUNT	

Neutilizabil în circuitul civil

Anexa Nr. 1 La Partea I

Teren

Nr cadastral	Suprafaţa (mp)*	Observaţii / Referinţe
	Din acte: 2.336 Masurata: 2.141	

* Suprafaţa este determinată in planul de proiecţie Stereo 70.

DETALII LINIARE IMOBIL

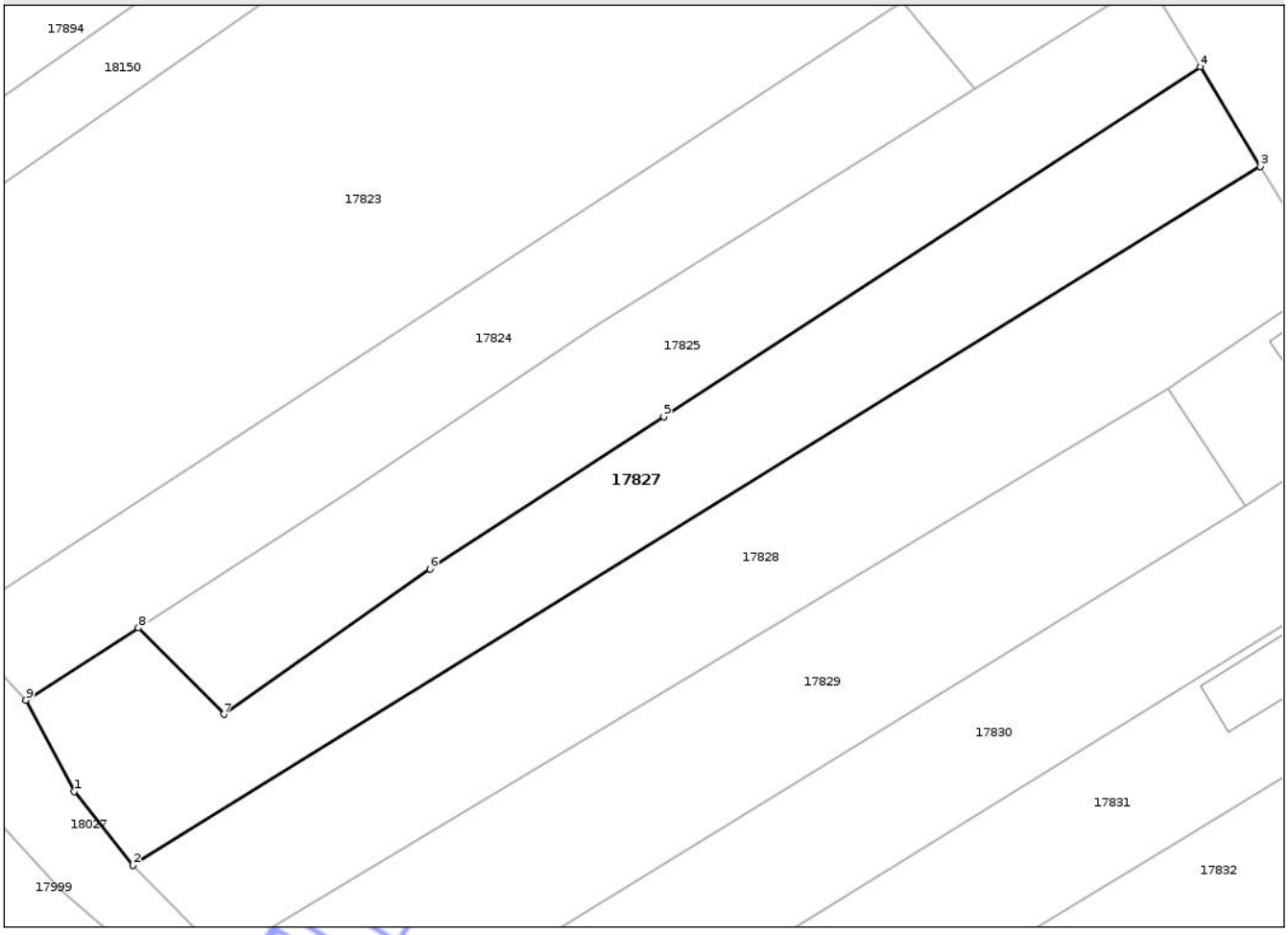

Date referitoare la teren

Crt	Categorie folosinţă	Intra vilan	Suprafaţa (mp)	Tarla	Parcelă	Nr. topo	Observaţii / Referinţe
1	arabil	DA	1.919	25	998	-	
2	arabil	NU	222	25	998	-	

Lungime Segmente
1) Valorile lungimilor segmentelor sunt obţinute din proiecţie în plan.

Punct început	X / Y	Punct sfârşit	X / Y	Lungime segment (** (m)
1	495.186,727 342.884,522	2	495.193,767 342.875,701	11.286
2	495.193,767 342.875,701	3	495.328,444 342.959,204	158.463
3	495.328,444 342.959,204	4	495.321,272 342.971,096	13.887
4	495.321,272 342.971,096	5	495.257,176 342.929,273	76.534

Document care conține date cu caracter personal, protejat de prevederile Regulamentului (UE) nr. 679/2016 și Legii 190/2018

Punct început	X / Y	Punct sfârşit	X / Y	Lungime segment (** (m)
5	495.257,176 342.929,273	6	495.229,225 342.911,117	33.33
6	495.229,225 342.911,117	7	495.204,613 342.893,73	30.134
7	495.204,613 342.893,73	8	495.194,425 342.904,083	14.525
8	495.194,425 342.904,083	9	495.180,964 342.895,428	16.003
9	495.180,964 342.895,428	1	495.186,727 342.884,522	12.335

**** Lungimile segmentelor sunt determinate în planul de proiecţie Stereo 70 şi sunt rotunjite la 1 milimetru.**
***** Distanţa dintre puncte este formată din segmente cumulate ce sunt mai mici decât valoarea 1 milimetru.**

Neutilizabil in circuitul civil

DATE DESPRE IMOBILUL NR. 17829

Oficiul de Cadastru şi Publicitate Imobiliară ARGES
Biroul de Cadastru şi Publicitate Imobiliară Costesti

A. Partea I. Descrierea imobilului

TEREN Necunoscut

Adresa: Loc. Cornatel, Nr. FN, Jud. Arges

Nr. Crt	Nr cadastral Nr. topografic	Suprafaţa* (mp)	Observaţii / Referinţe
A1		Din acte: 2.600 Masurata: 2.266	Sector cadastral:54 Teren imprejmuit;

B. Partea II. Proprietari şi acte

Inscrieri privitoare la dreptul de proprietate şi alte drepturi reale		Referinţe
/		
Act Administrativ nr. 79306, din 23/10/1995 emis de CJSDPAT ARGES;		
B1	Intabulare, drept de PROPRIETATE, dobandit prin Reconstituire, cota actuala 1/1, cota initiala 1/1	A1
	1) **POPA N ION**	

C. Partea III. SARCINI .

Inscrieri privind dezmembramintele dreptului de proprietate, drepturi reale de garanţie şi sarcini	Referinţe
NU SUNT	

Neutilizabil în circuitul civil

Anexa Nr. 1 La Partea I

Teren

Nr cadastral	Suprafaţa (mp)*	Observaţii / Referinţe
	Din acte: 2.600 Masurata: 2.266	

* Suprafaţa este determinată in planul de proiecţie Stereo 70.

DETALII LINIARE IMOBIL

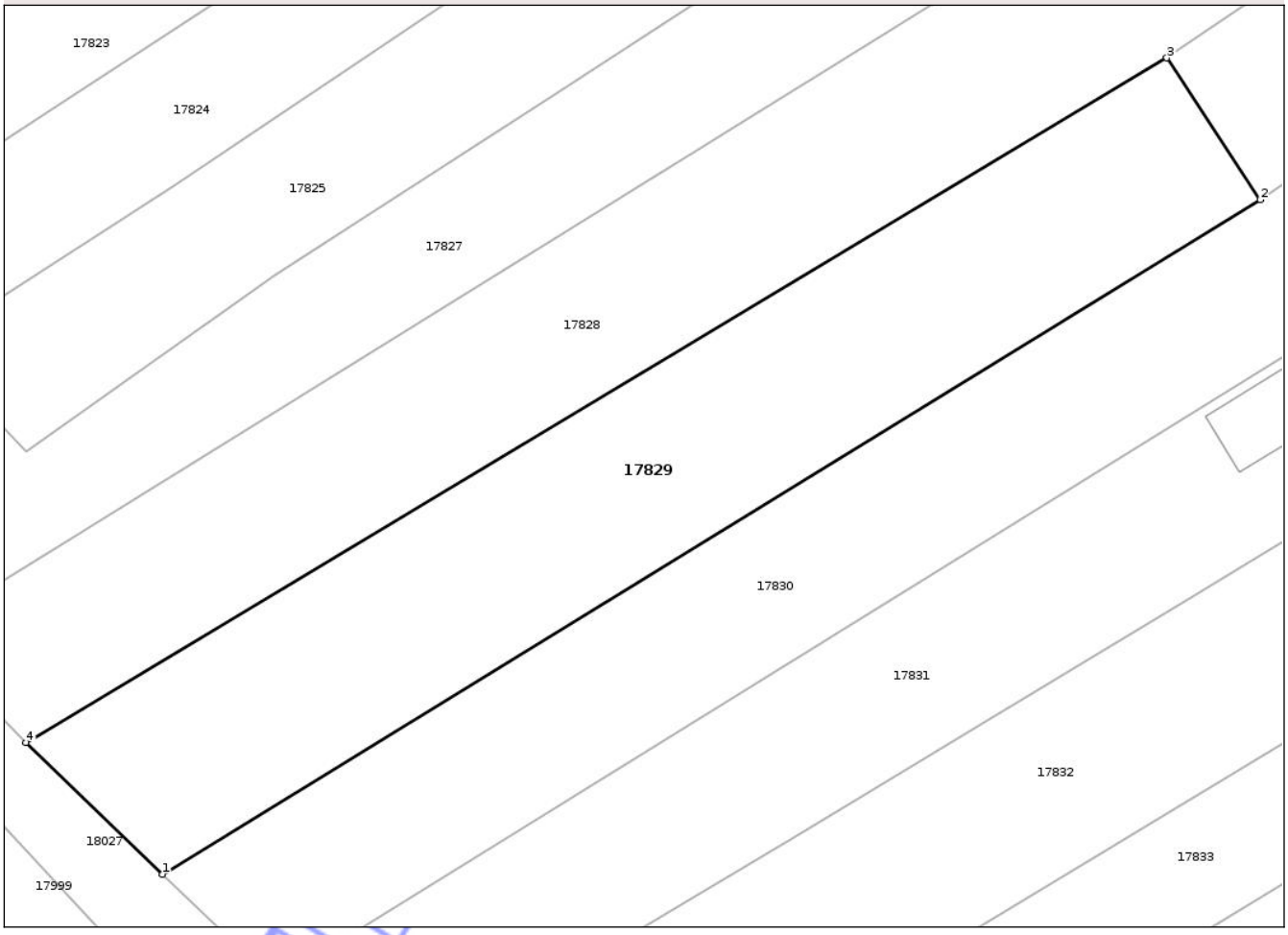

Date referitoare la teren

Crt	Categorie folosinţă	Intra vilan	Suprafaţa (mp)	Tarla	Parcelă	Nr. topo	Observaţii / Referinţe
1	faneata	DA	2.032	25	992-993,994-989/2,	-	
2	faneata	NU	234	25	992-993,994-989/2,	-	

Lungime Segmente

1) Valorile lungimilor segmentelor sunt obţinute din proiecţie în plan.

Punct început	X / Y	Punct sfârşit	X / Y	Lungime segment (** (m)
1	495.218,059 342.851,858	2	495.326,74 342.918,62	127.549
2	495.326,74 342.918,62	3	495.317,481 342.932,651	16.811
3	495.317,481 342.932,651	4	495.204,525 342.864,897	131.718
4	495.204,525 342.864,897	1	495.218,059 342.851,858	18.793

Document care conține date cu caracter personal, protejat de prevederile Regulamentului (UE) nr. 679/2016 și Legii 190/2018

**** Lungimile segmentelor sunt determinate în planul de proiecţie Stereo 70 şi sunt rotunjite la 1 milimetru.**
***** Distanţa dintre puncte este formată din segmente cumulate ce sunt mai mici decât valoarea 1 milimetru.**

Neutilizabil in circuitul civil

DATE DESPRE IMOBILUL NR. 17830

Oficiul de Cadastru şi Publicitate Imobiliară ARGES
Biroul de Cadastru şi Publicitate Imobiliară Costesti

A. Partea I. Descrierea imobilului

TEREN Intravilan

Adresa: Loc. Cornatel, Nr. FN, Jud. Arges

Nr. Crt	Nr cadastral Nr. topografic	Suprafaţa* (mp)	Observaţii / Referinţe
A1		Din acte: 2.430 Masurata: 2.210	Sector cadastral:54 Teren imprejmuit;

B. Partea II. Proprietari şi acte

Inscrieri privitoare la dreptul de proprietate şi alte drepturi reale		Referinţe
/		
Act Administrativ nr. 99800, din 15/08/1997 emis de CJSDPAT ARGES;		
B1	Intabulare, drept de PROPRIETATE, dobandit prin Reconstituire, cota actuala 1/1, cota initiala 1/1	A1
	1) **STANCU C MARIN** 2) **STANCU M IOANA**	

C. Partea III. SARCINI .

Inscrieri privind dezmembramintele dreptului de proprietate, drepturi reale de garanţie şi sarcini	Referinţe
NU SUNT	

Neutilizabil în circuitul civil

Anexa Nr. 1 La Partea I

Teren

Nr cadastral	Suprafaţa (mp)*	Observaţii / Referinţe
	Din acte: 2.430 Masurata: 2.210	

* Suprafaţa este determinată in planul de proiecţie Stereo 70.

DETALII LINIARE IMOBIL

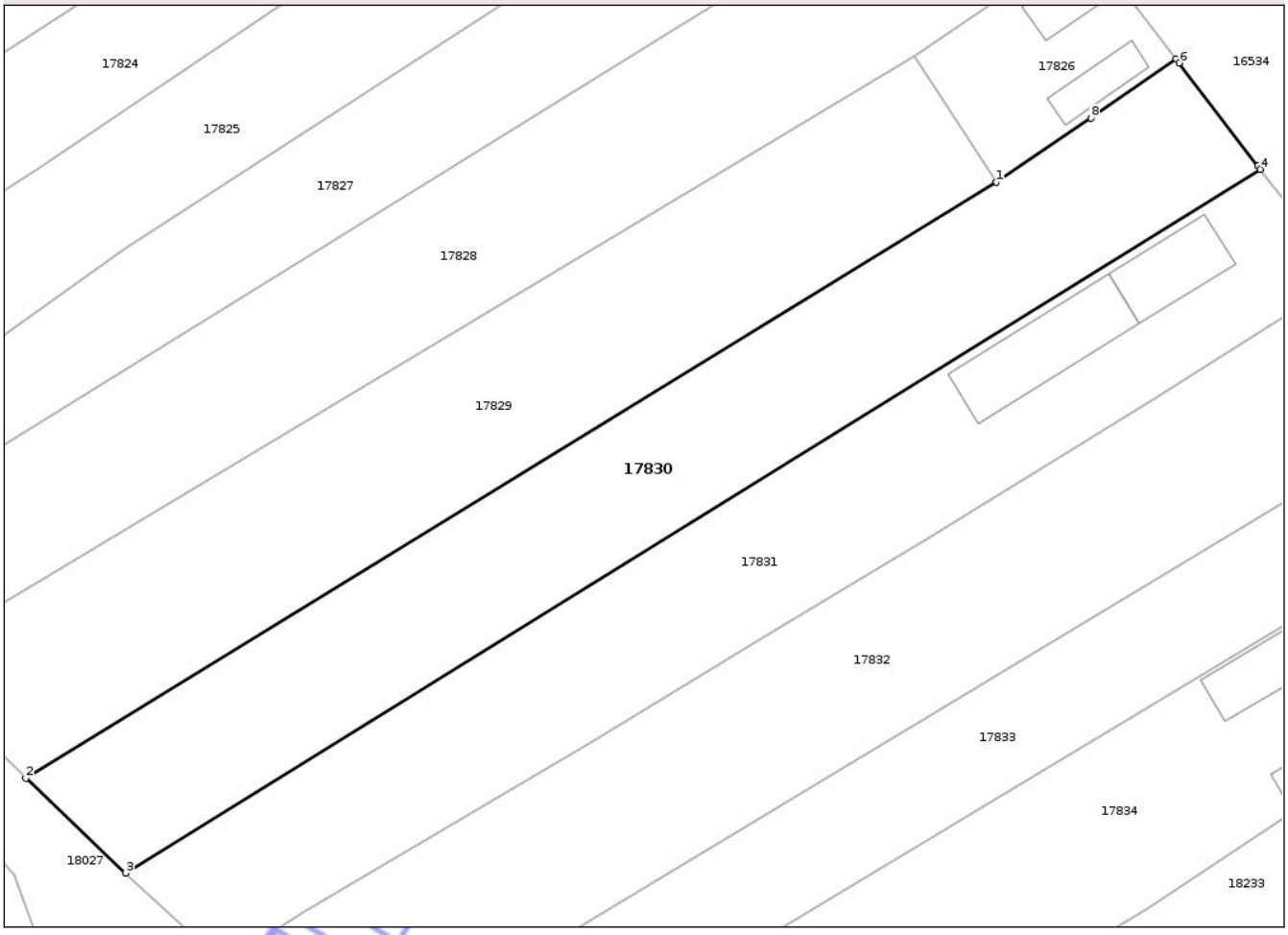

Date referitoare la teren

Crt	Categorie folosinţă	Intra vilan	Suprafaţa (mp)	Tarla	Parcelă	Nr. topo	Observaţii / Referinţe
1	pasune	DA	323	25	989/3	-	
2	arabil	DA	1.887	25	991	-	

Lungime Segmente
1) Valorile lungimilor segmentelor sunt obţinute din proiecţie în plan.

Punct început	X / Y	Punct sfârşit	X / Y	Lungime segment (** (m)
1	495.326,74 342.918,62	2	495.218,059 342.851,858	127.549
2	495.218,059 342.851,858	3	495.229,208 342.841,252	15.388
3	495.229,208 342.841,252	4	495.356,271 342.920,034	149.505
4	495.356,271 342.920,034	5	495.355,994 342.920,391	0.452

Document care conține date cu caracter personal, protejat de prevederile Regulamentului (UE) nr. 679/2016 și Legii 190/2018

Punct început	X / Y	Punct sfârşit	X / Y	Lungime segment (** (m)
5	495.355,994 342.920,391	6	495.347,209 342.931,934	14.506
6	495.347,209 342.931,934	7	495.346,871 342.932,378	0.558
7	495.346,871 342.932,378	8	495.337,299 342.925,79	11.62
8	495.337,299 342.925,79	1	495.326,74 342.918,62	12.763

** Lungimile segmentelor sunt determinate în planul de proiecţie Stereo 70 şi sunt rotunjite la 1 milimetru.
*** Distanţa dintre puncte este formată din segmente cumulate ce sunt mai mici decât valoarea 1 milimetru.

Neutilizabil in circuitul civil

DATE DESPRE IMOBILUL NR. 17831

Oficiul de Cadastru şi Publicitate Imobiliară ARGES
Biroul de Cadastru şi Publicitate Imobiliară Costesti

A. Partea I. Descrierea imobilului

TEREN Intravilan

Adresa: Loc. Cornatel, Nr. 1B, Jud. Arges

Nr. Crt	Nr cadastral Nr. topografic	Suprafaţa* (mp)	Observaţii / Referinţe
A1		Din acte: 2.430 Masurata: 2.239	Sector cadastral:54 Teren imprejmuit;

Construcţii

Crt	Nr cadastral Nr. topografic	Adresa	Observaţii / Referinţe
A1.1		Loc. Cornatel, Nr. 1B, Jud. Arges	Nr. niveluri:2; S. construita la sol:83 mp;
A1.2		Loc. Cornatel, Nr. 1B, Jud. Arges	Nr. niveluri:2; S. construita la sol:139 mp;

B. Partea II. Proprietari şi acte

Inscrieri privitoare la dreptul de proprietate şi alte drepturi reale		Referinţe
/		
Act Notarial nr. 2473, din 31/05/2000 emis de BNP TOMA DENIS RADU;		
B1	Intabulare, drept de PROPRIETATE, dobandit prin Convenţie, cota actuala 1/1, cota initiala 1/1	A1
	1) **Florea Ionel**, , CASATORIT 2) **Florea Rodica Elena**	
Act Administrativ nr. Adeverinta nr. 8595, din 19/09/2025 emis de PRIMĂRIA COMUNEI BUZOEȘTI;		
B2	Intabulare, drept de PROPRIETATE, dobandit prin Construire, cota actuala 1/1, cota initiala 1/1	A1.1, A1.2
	1) **Florea Ionel** 2) **Florea Rodica Elena**	

C. Partea III. SARCINI .

Inscrieri privind dezmembramintele dreptului de proprietate, drepturi reale de garanţie şi sarcini	Referinţe
NU SUNT	

Neutilizabil în circuitul civil

Anexa Nr. 1 La Partea I

Teren

Nr cadastral	Suprafaţa (mp)*	Observaţii / Referinţe
	Din acte: 2.430 Masurata: 2.239	

* Suprafaţa este determinată in planul de proiecţie Stereo 70.

DETALII LINIARE IMOBIL

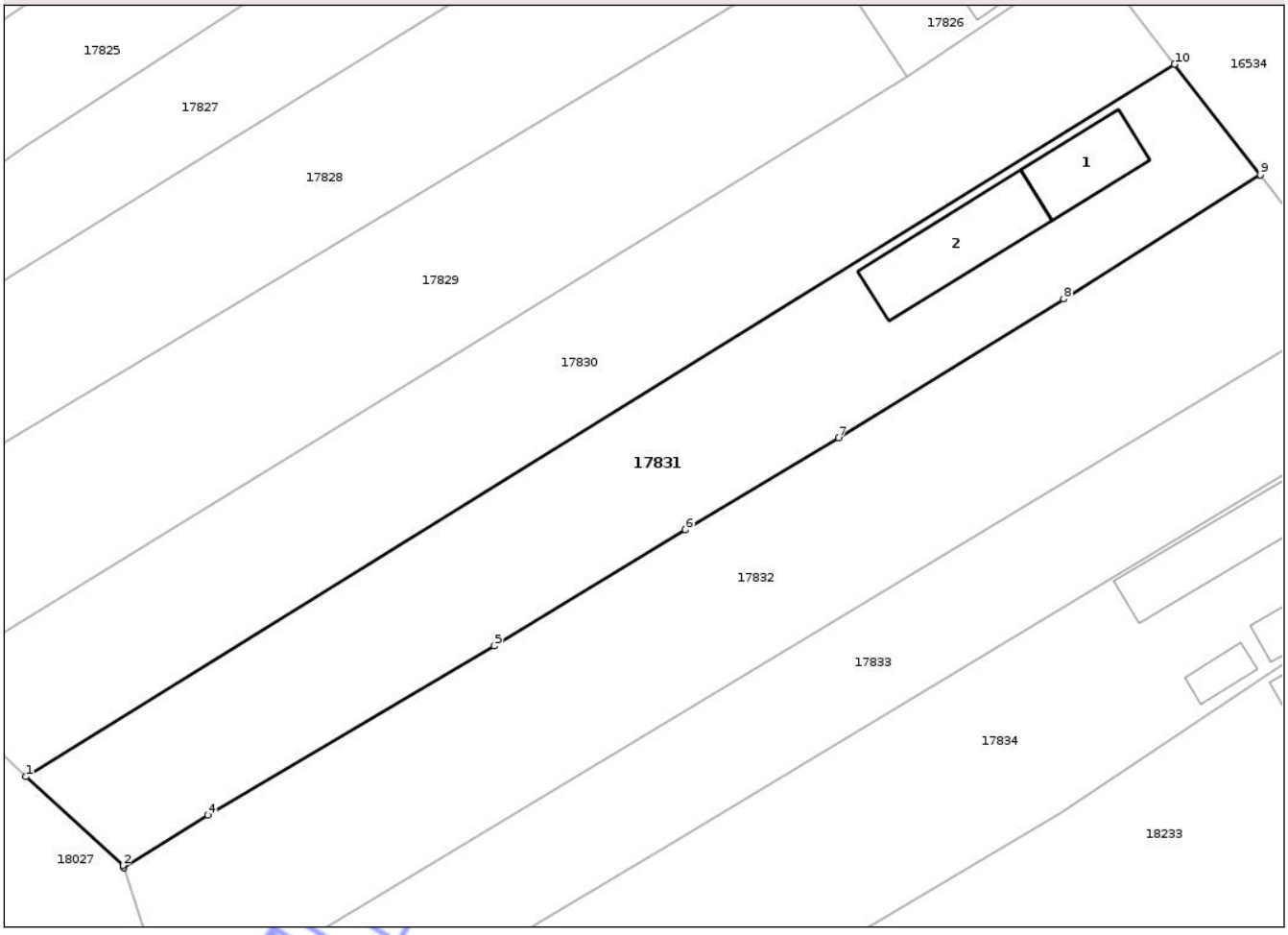

Date referitoare la teren

Crt	Categorie folosinţă	Intra vilan	Suprafaţa (mp)	Tarla	Parcelă	Nr. topo	Observaţii / Referinţe
1	pasune	DA	323	25	989/4	-	
2	curti constructii	DA	244	25	990	-	
3	arabil	DA	1.672	25	990	-	

Date referitoare la construcţii

Crt	Număr	Destinaţie construcţie	Supraf. (mp)	Situaţie juridică	Observaţii / Referinţe
A1.1		constructii de locuinte	83	Cu acte	Nr. niveluri:2; S. construita la sol:83 mp;
A1.2		constructii de locuinte	139	Cu acte	Nr. niveluri:2; S. construita la sol:139 mp;

Lungime Segmente

1) Valorile lungimilor segmentelor sunt obţinute din proiecţie în plan.

Punct început	X / Y	Punct sfârşit	X / Y	Lungime segment (** (m)
1	495.229,208 342.841,252	2	495.239,95 342.831,439	14.549

Document care conţine date cu caracter personal, protejat de prevederile Regulamentului (UE) nr. 679/2016 şi Legii 190/2018

Punct început	X / Y	Punct sfârşit	X / Y	Lungime segment (** (m)
2	495.239,95 342.831,439	3	495.240,027 342.831,202	0.249
3	495.240,027 342.831,202	4	495.249,345 342.836,997	10.973
4	495.249,345 342.836,997	5	495.280,986 342.855,718	36.765
5	495.280,986 342.855,718	6	495.302,153 342.868,538	24.747
6	495.302,153 342.868,538	7	495.319,092 342.878,75	19.779
7	495.319,092 342.878,75	8	495.344,034 342.894,072	29.272
8	495.344,034 342.894,072	9	495.365,757 342.907,84	25.719
9	495.365,757 342.907,84	10	495.356,271 342.920,034	15.449
10	495.356,271 342.920,034	1	495.229,208 342.841,252	149.505

**** Lungimile segmentelor sunt determinate în planul de proiecţie Stereo 70 şi sunt rotunjite la 1 milimetru.**
***** Distanţa dintre puncte este formată din segmente cumulate ce sunt mai mici decât valoarea 1 milimetru.**

Neutilizabil in circuitul civil

DATE DESPRE IMOBILUL NR. 17832

Oficiul de Cadastru şi Publicitate Imobiliară ARGES
Biroul de Cadastru şi Publicitate Imobiliară Costesti

A. Partea I. Descrierea imobilului

TEREN Necunoscut

Adresa: Loc. Cornatel, Nr. FN, Jud. Arges

Nr. Crt	Nr cadastral Nr. topografic	Suprafaţa* (mp)	Observaţii / Referinţe
A1	87075	2.588	Sector cadastral:54 Teren imprejmuit;

B. Partea II. Proprietari şi acte

Inscrieri privitoare la dreptul de proprietate şi alte drepturi reale		Referinţe
30543 / 25/09/2020		
Hotarare Judecatoreasca nr. 1128, din 25/11/2014 emis de JUDECATORIA COSTESTI (act administrativ nr 5931 din 10.09.2020, emis de PRIMARIA BUZOESTI;act administrativ nr 5931 din 10.09.2020, emis de PRIMARIA BUZOESTI);		
B1	Intabulare, drept de PROPRIETATE, bun propriu, dobandit prin Iesire Din Indiviziune, cota actuala 1/1, cota initiala 1/1	A1
	1) **UTA FLOREA**	

C. Partea III. SARCINI

Inscrieri privind dezmembramintele dreptului de proprietate, drepturi reale de garanţie şi sarcini		Referinţe
30543 / 25/09/2020		
Hotarare Judecatoreasca nr. 1128, din 25/11/2014 emis de JUDECATORIA COSTESTI (act administrativ nr 5931 din 10.09.2020, emis de PRIMARIA BUZOESTI;act administrativ nr 5931 din 10.09.2020, emis de PRIMARIA BUZOESTI);		
C1	Intabulare, drept de IPOTECA LEGALA, Valoare:0 ce consta in obligatia de intretinere si ingrijire	A1
	1) **UTA ELENA**	

Neutilizabil în circuitul civil

Anexa Nr. 1 La Partea I

Teren

Nr cadastral	Suprafaţa (mp)*	Observaţii / Referinţe
87075	2.588	

* Suprafaţa este determinată in planul de proiecţie Stereo 70.

DETALII LINIARE IMOBIL

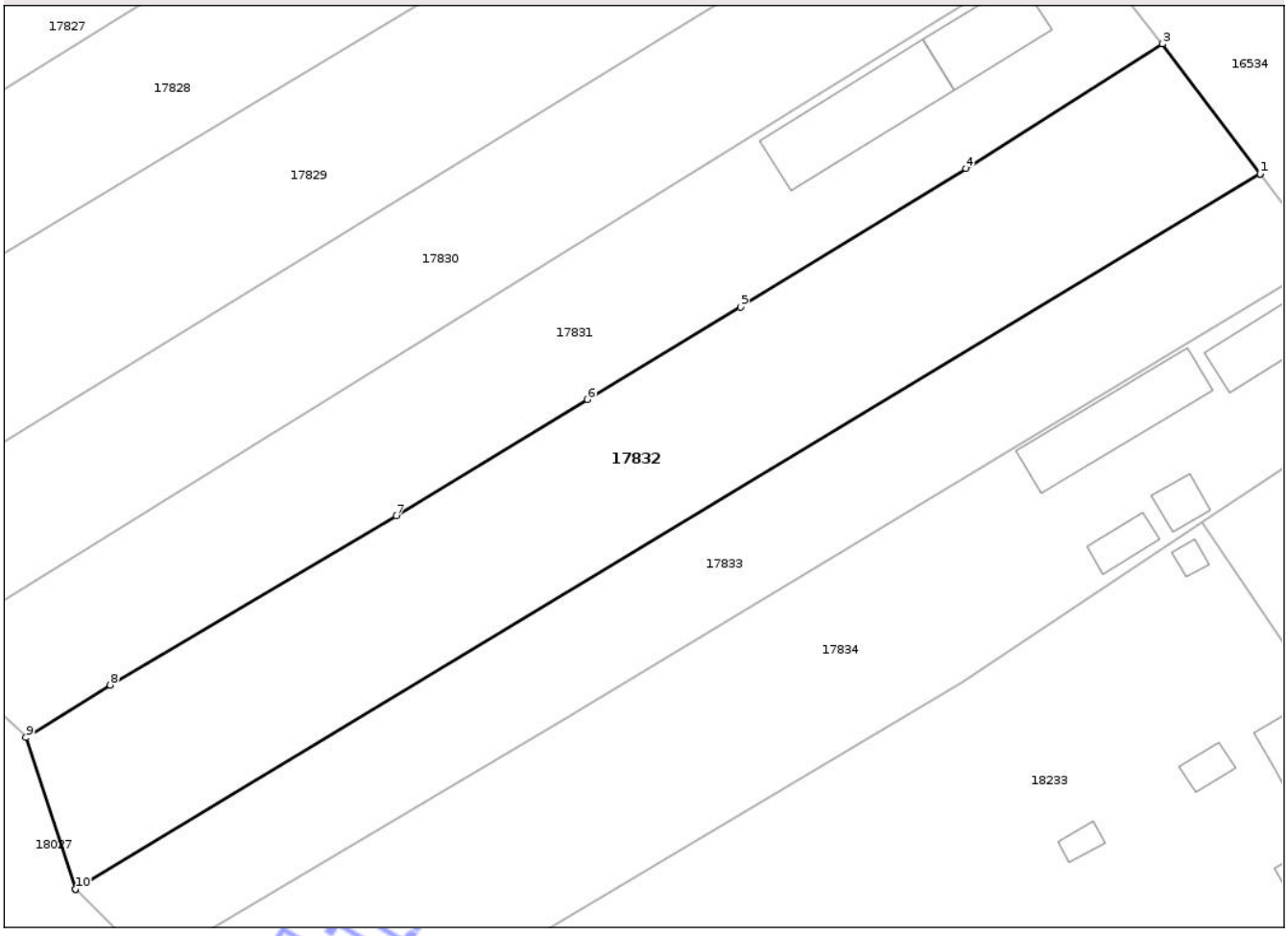

Date referitoare la teren

Crt	Categorie folosință	Intra vilan	Suprafaţa (mp)	Tarla	Parcelă	Nr. topo	Observaţii / Referinţe
1	arabil	DA	2.398	25	988	-	
2	pasune	NU	190	25	989	-	

Lungime Segmente
1) Valorile lungimilor segmentelor sunt obţinute din proiecţie în plan.

Punct început	X / Y	Punct sfârşit	X / Y	Lungime segment (** (m)
1	495.376,596 342.893,479	2	495.376,592 342.893,484	0.006
2	495.376,592 342.893,484	3	495.365,757 342.907,84	17.986
3	495.365,757 342.907,84	4	495.344,034 342.894,072	25.719
4	495.344,034 342.894,072	5	495.319,092 342.878,75	29.272

Document care conține date cu caracter personal, protejat de prevederile Regulamentului (UE) nr. 679/2016 și Legii 190/2018

Punct început	X / Y	Punct sfârşit	X / Y	Lungime segment (** (m)
5	495.319,092 342.878,75	6	495.302,153 342.868,538	19.779
6	495.302,153 342.868,538	7	495.280,986 342.855,718	24.747
7	495.280,986 342.855,718	8	495.249,345 342.836,997	36.765
8	495.249,345 342.836,997	9	495.240,027 342.831,202	10.973
9	495.240,027 342.831,202	10	495.245,507 342.814,451	17.625
10	495.245,507 342.814,451	11	495.245,512 342.814,446	0.007
11	495.245,512 342.814,446	1	495.376,596 342.893,479	153.066

**** Lungimile segmentelor sunt determinate în planul de proiecţie Stereo 70 şi sunt rotunjite la 1 milimetru.**
***** Distanţa dintre puncte este formată din segmente cumulate ce sunt mai mici decât valoarea 1 milimetru.**

Neutilizabil in circuitul civil

DATE DESPRE IMOBILUL NR. 17833

Oficiul de Cadastru şi Publicitate Imobiliară ARGES
Biroul de Cadastru şi Publicitate Imobiliară Costesti

A. Partea I. Descrierea imobilului

TEREN Intravilan

Adresa: Loc. Cornatel, Nr. FN, Jud. Arges

Nr. Crt	Nr cadastral Nr. topografic	Suprafaţa* (mp)	Observaţii / Referinţe
A1		1.793	Sector cadastral:54 Teren imprejmuit;

B. Partea II. Proprietari şi acte

Inscrieri privitoare la dreptul de proprietate şi alte drepturi reale		Referinţe
/		
Act Administrativ nr. Adeverinta nr. 8595, din 19/09/2025 emis de PRIMĂRIA COMUNEI BUZOEȘTI;		
B1	Inscrierea posesiei, drept de PROPRIETATE, dobandit prin Lege, cota actuala 1/1, cota initiala 1/1	A1
	1) **NEIDENTIFICAT NEIDENTIFICAT**, CIF:0000000000000	
Act Normativ nr. 7, din 13/03/1996 emis de PARLAMENTUL ROMANIEI (art. 13);		
B2	Se noteaza mentiunea de proprietar neidentificat.	A1

C. Partea III. SARCINI .

Inscrieri privind dezmembramintele dreptului de proprietate, drepturi reale de garanţie şi sarcini	Referinţe
NU SUNT	

Neutilizabil în circuitul civil

Anexa Nr. 1 La Partea I

Teren

Nr cadastral	Suprafaţa (mp)*	Observaţii / Referinţe
	1.793	

* Suprafaţa este determinată in planul de proiecţie Stereo 70.

DETALII LINIARE IMOBIL

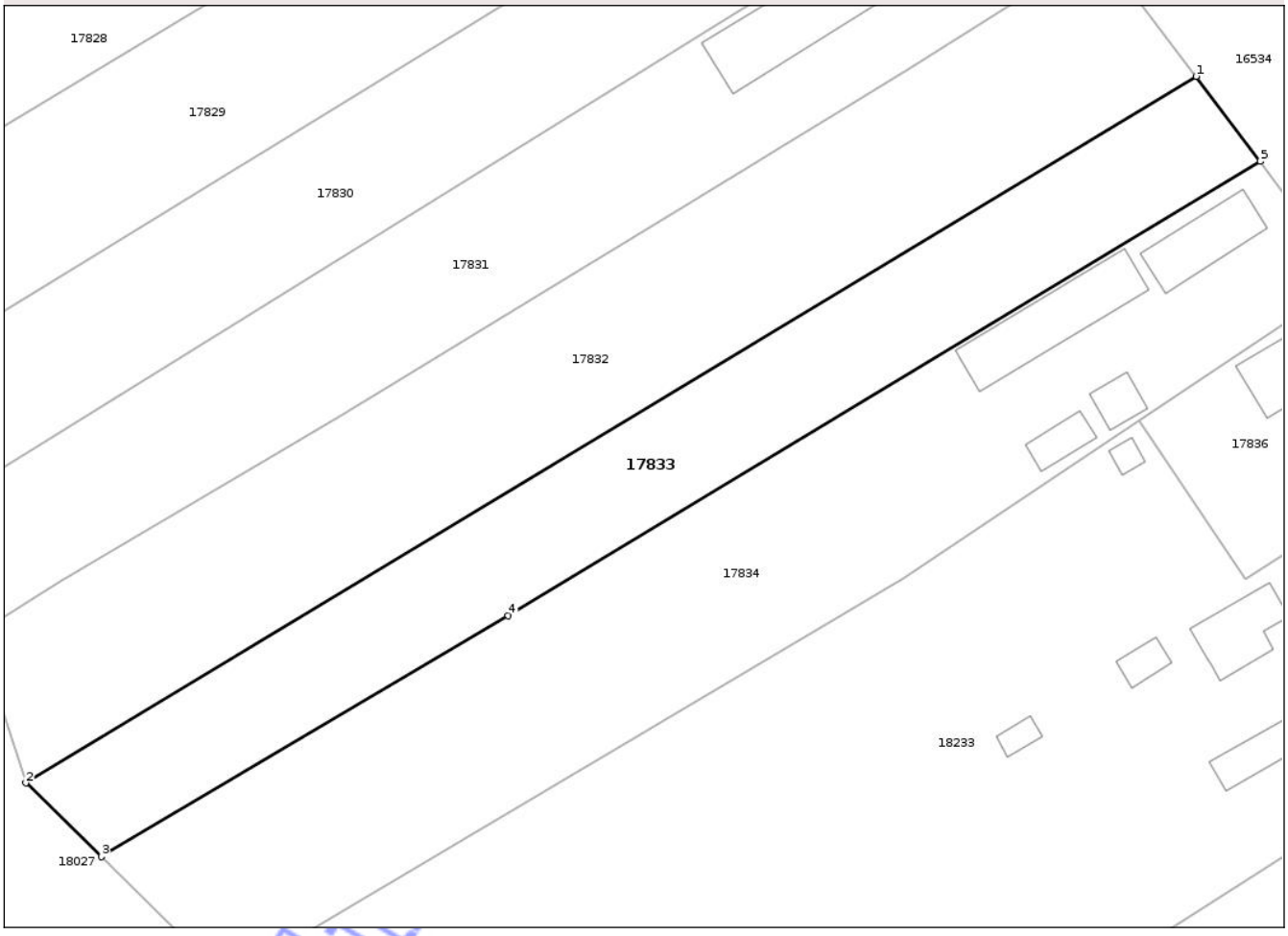

Date referitoare la teren

Crt	Categorie folosință	Intra vilan	Suprafaţa (mp)	Tarla	Parcelă	Nr. topo	Observaţii / Referinţe
1	arabil	DA	1.793	25	987	-	

Lungime Segmente
1) Valorile lungimilor segmentelor sunt obţinute din proiecţie în plan.

Punct început	X / Y	Punct sfârşit	X / Y	Lungime segment (** (m)
1	495.376,596 342.893,479	2	495.245,512 342.814,446	153.066
2	495.245,512 342.814,446	3	495.253,942 342.806,194	11.797
3	495.253,942 342.806,194	4	495.299,536 342.833,164	52.974
4	495.299,536 342.833,164	5	495.383,775 342.883,968	98.373
5	495.383,775 342.883,968	1	495.376,596 342.893,479	11.916

Document care conține date cu caracter personal, protejat de prevederile Regulamentului (UE) nr. 679/2016 și Legii 190/2018

**** Lungimile segmentelor sunt determinate în planul de proiecţie Stereo 70 şi sunt rotunjite la 1 milimetru.**
***** Distanţa dintre puncte este formată din segmente cumulate ce sunt mai mici decât valoarea 1 milimetru.**

Neutilizabil in circuitul civil

DATE DESPRE IMOBILUL NR. 17834

Oficiul de Cadastru şi Publicitate Imobiliară ARGES
Biroul de Cadastru şi Publicitate Imobiliară Costesti

A. Partea I. Descrierea imobilului

TEREN Intravilan

Adresa: Loc. Cornatel, Nr. 2, Jud. Arges

Nr. Crt	Nr cadastral Nr. topografic	Suprafaţa* (mp)	Observaţii / Referinţe
A1		Din acte: 2.828 Masurata: 2.778	Sector cadastral:54 Teren imprejmuit;

Construcţii

Crt	Nr cadastral Nr. topografic	Adresa	Observaţii / Referinţe
A1.1		Loc. Cornatel, Nr. 2, Jud. Arges	Nr. niveluri:1; S. construita la sol:70 mp;
A1.2		Loc. Cornatel, Nr. 2, Jud. Arges	Nr. niveluri:1; S. construita la sol:119 mp;
A1.3		Loc. Cornatel, Nr. 2, Jud. Arges	Nr. niveluri:1; S. construita la sol:25 mp;
A1.4		Loc. Cornatel, Nr. 2, Jud. Arges	Nr. niveluri:1; S. construita la sol:23 mp;

B. Partea II. Proprietari şi acte

Inscrieri privitoare la dreptul de proprietate şi alte drepturi reale		Referinţe
/		
Act Administrativ nr. 68105, din 06/03/1995 emis de CJSDPAT ARGES;		
B1	Intabulare, drept de PROPRIETATE, dobandit prin Reconstituire, cota actuala 1/1, cota initiala 1/1	A1
	1) **ISTRATE M NICOLAE**	
Act Administrativ nr. Adeverinta nr. 8595, din 19/09/2025 emis de PRIMĂRIA COMUNEI BUZOEȘTI;		
B2	Intabulare, drept de PROPRIETATE, dobandit prin Construire, cota actuala 1/1, cota initiala 1/1	A1.1, A1.2, A1.3, A1.4
	1) **ISTRATE M NICOLAE**	

C. Partea III. SARCINI .

Inscrieri privind dezmembramintele dreptului de proprietate, drepturi reale de garanţie şi sarcini	Referinţe
NU SUNT	

Neutilizabil în circuitul civil

Anexa Nr. 1 La Partea I

Teren

Nr cadastral	Suprafaţa (mp)*	Observaţii / Referinţe
	Din acte: 2.828 Masurata: 2.778	

* Suprafaţa este determinată in planul de proiecţie Stereo 70.

DETALII LINIARE IMOBIL

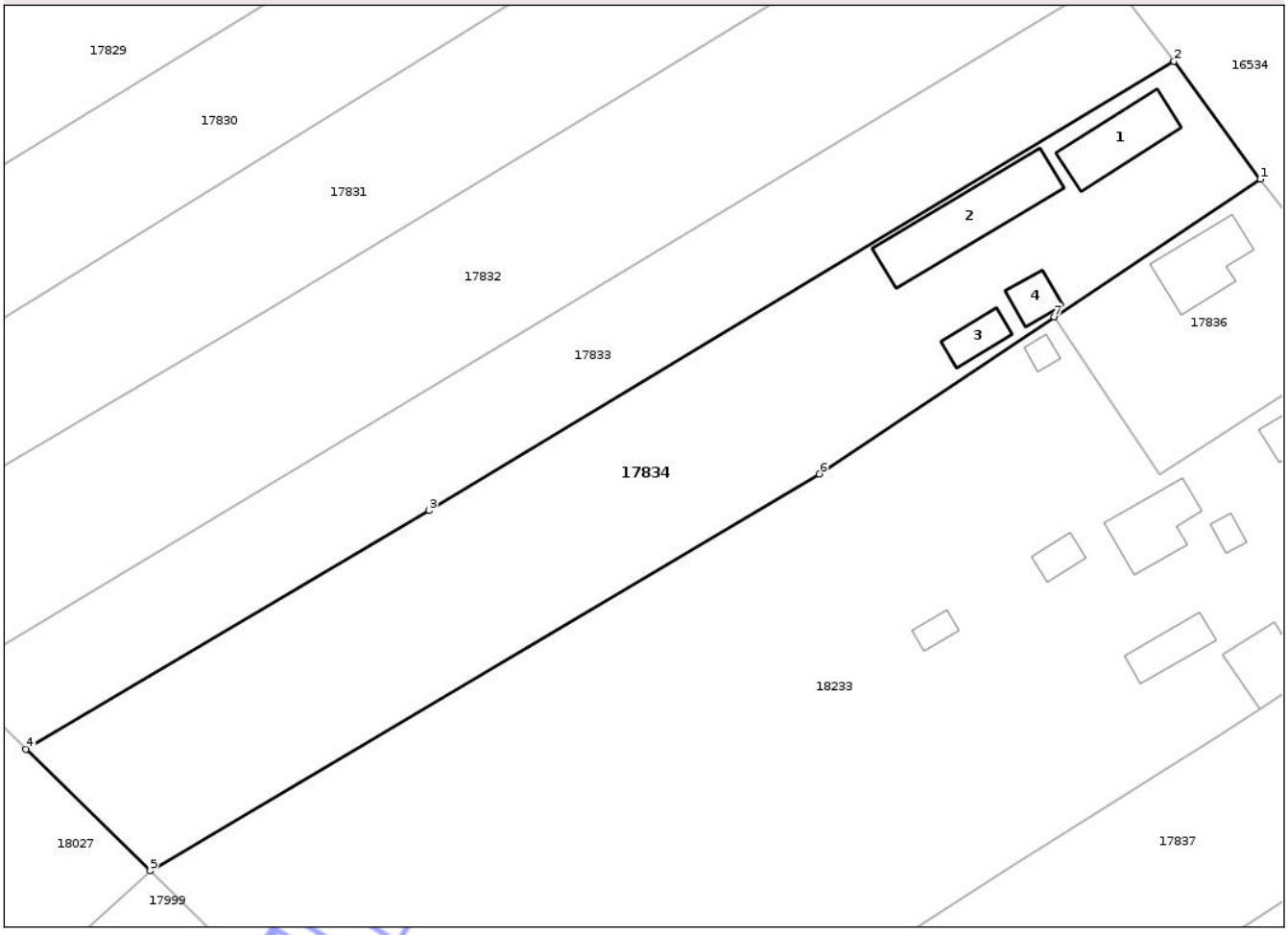

Date referitoare la teren

Crt	Categorie folosinţă	Intra vilan	Suprafaţa (mp)	Tarla	Parcelă	Nr. topo	Observaţii / Referinţe
1	curti constructii	DA	774	25	984-985,986	-	
2	arabil	DA	1.106	25	983	-	
3	vie	DA	351	25	982	-	
4	pasune	DA	547	25	981	-	

Date referitoare la construcţii

Crt	Număr	Destinaţie construcţie	Supraf. (mp)	Situaţie juridică	Observaţii / Referinţe
A1.1		constructii administrative si social culturale	70	Cu acte	Nr. niveluri:1; S. construita la sol:70 mp;
A1.2		constructii anexa	119	Cu acte	Nr. niveluri:1; S. construita la sol:119 mp;
A1.3		constructii anexa	25	Cu acte	Nr. niveluri:1; S. construita la sol:25 mp;
A1.4		constructii anexa	23	Cu acte	Nr. niveluri:1; S. construita la sol:23 mp;

Document care conține date cu caracter personal, protejat de prevederile Regulamentului (UE) nr. 679/2016 și Legii 190/2018

Lungime Segmente
1) Valorile lungimilor segmentelor sunt obţinute din proiecţie în plan.

Punct început	X / Y	Punct sfârşit	X / Y	Lungime segment (** (m)
1	495.393,513 342.870,629	2	495.383,775 342.883,968	16.515
2	495.383,775 342.883,968	3	495.299,536 342.833,164	98.373
3	495.299,536 342.833,164	4	495.253,942 342.806,194	52.974
4	495.253,942 342.806,194	5	495.267,998 342.792,435	19.669
5	495.267,998 342.792,435	6	495.343,666 342.837,302	87.97
6	495.343,666 342.837,302	7	495.370,202 342.855,044	31.921
7	495.370,202 342.855,044	1	495.393,513 342.870,629	28.041

**** Lungimile segmentelor sunt determinate în planul de proiecţie Stereo 70 şi sunt rotunjite la 1 milimetru.**
***** Distanţa dintre puncte este formată din segmente cumulate ce sunt mai mici decât valoarea 1 milimetru.**

Neutilizabil in circuitul civil

DATE DESPRE IMOBILUL NR. 17835

Oficiul de Cadastru şi Publicitate Imobiliară ARGES
Biroul de Cadastru şi Publicitate Imobiliară Costesti

A. Partea I. Descrierea imobilului

TEREN Intravilan

Adresa: Loc. Cornatel, Nr. FN, Jud. Arges

Nr. Crt	Nr cadastral Nr. topografic	Suprafaţa* (mp)	Observaţii / Referinţe
A1		197	Sector cadastral:54 Teren imprejmuit;

B. Partea II. Proprietari şi acte

Inscrieri privitoare la dreptul de proprietate şi alte drepturi reale		Referinţe
/		
Act Administrativ nr. Adeverinta nr. 8595, din 19/09/2025 emis de PRIMĂRIA COMUNEI BUZOEȘTI;		
B1	Inscrierea posesiei, drept de PROPRIETATE, dobandit prin Lege, cota actuala 1/1, cota initiala 1/1	A1
	1) **NEIDENTIFICAT NEIDENTIFICAT**, CIF:0000000000000	
Act Normativ nr. 7, din 13/03/1996 emis de PARLAMENTUL ROMANIEI (art. 13);		
B2	Se noteaza mentiunea de proprietar neidentificat.	A1

C. Partea III. SARCINI .

Inscrieri privind dezmembramintele dreptului de proprietate, drepturi reale de garanţie şi sarcini	Referinţe
NU SUNT	

Neutilizabil în circuitul civil

Anexa Nr. 1 La Partea I

Teren

Nr cadastral	Suprafaţa (mp)*	Observaţii / Referinţe
	197	

* Suprafaţa este determinată in planul de proiecţie Stereo 70.

DETALII LINIARE IMOBIL

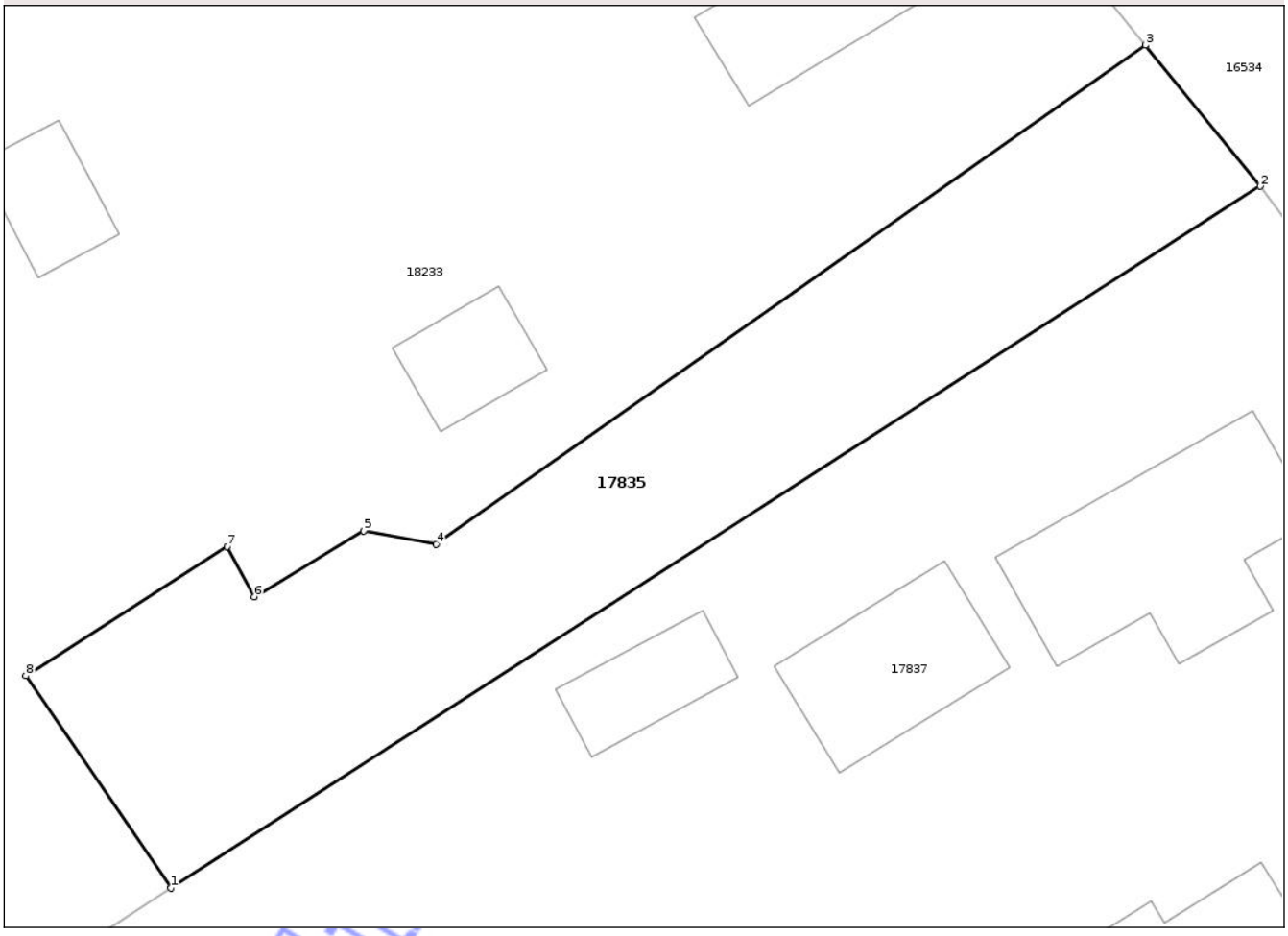

Date referitoare la teren

Crt	Categorie folosință	Intra vilan	Suprafaţa (mp)	Tarla	Parcelă	Nr. topo	Observaţii / Referinţe
1	drum	DA	197	25	968	-	

Lungime Segmente
1) Valorile lungimilor segmentelor sunt obţinute din proiecţie în plan.

Punct început	X / Y	Punct sfârşit	X / Y	Lungime segment (** (m)
1	495.393,478 342.810,79	2	495.424,895 342.831,005	37.359
2	495.424,895 342.831,005	3	495.421,586 342.835,07	5.242
3	495.421,586 342.835,07	4	495.401,126 342.820,687	25.01
4	495.401,126 342.820,687	5	495.399,025 342.821,081	2.138
5	495.399,025 342.821,081	6	495.395,873 342.819,177	3.682

Document care conține date cu caracter personal, protejat de prevederile Regulamentului (UE) nr. 679/2016 și Legii 190/2018

Punct început	X / Y	Punct sfârşit	X / Y	Lungime segment (** (m)
6	495.395,873 342.819,177	7	495.395,085 342.820,622	1.646
7	495.395,085 342.820,622	8	495.389,286 342.816,898	6.892
8	495.389,286 342.816,898	1	495.393,478 342.810,79	7.408

** Lungimile segmentelor sunt determinate în planul de proiecţie Stereo 70 şi sunt rotunjite la 1 milimetru.
*** Distanţa dintre puncte este formată din segmente cumulate ce sunt mai mici decât valoarea 1 milimetru.

Neutilizabil in circuitul civil

DATE DESPRE IMOBILUL NR. 17836

Oficiul de Cadastru şi Publicitate Imobiliară ARGES
Biroul de Cadastru şi Publicitate Imobiliară Costesti

A. Partea I. Descrierea imobilului

TEREN Intravilan

Adresa: Loc. Cornatel, Nr. 5, Jud. Arges

Nr. Crt	Nr cadastral Nr. topografic	Suprafaţa* (mp)	Observaţii / Referinţe
A1		Din acte: 600 Masurata: 622	Sector cadastral:54 Teren imprejmuit;

Construcţii

Crt	Nr cadastral Nr. topografic	Adresa	Observaţii / Referinţe
A1.1		Loc. Cornatel, Nr. 5, Jud. Arges	Nr. niveluri:1; S. construita la sol:65 mp;

B. Partea II. Proprietari şi acte

Inscrieri privitoare la dreptul de proprietate şi alte drepturi reale		Referinţe
/		
Act Notarial nr. 1201, din 07/05/1997 emis de BIN Danciu Ilie;		
B1	Intabulare, drept de PROPRIETATE, dobandit prin Conventie, cota actuala 1/1, cota initiala 1/1	A1, A1.1
	1) **LĂUTARU CRISTIAN**	

C. Partea III. SARCINI

Inscrieri privind dezmembramintele dreptului de proprietate, drepturi reale de garanţie şi sarcini		Referinţe
/		
Act Notarial nr. 1201, din 07/05/1997 emis de BIN Danciu Ilie;		
C1	Intabulare, drept de IPOTECA LEGALA, Valoare:0 , în vederea garantării obligației de îngrijire și întreținere în favoarea	A1
	1) **COBZARU VOICA**	

Neutilizabil în circuitul civil

Anexa Nr. 1 La Partea I

Teren

Nr cadastral	Suprafaţa (mp)*	Observaţii / Referinţe
	Din acte: 600 Masurata: 622	

* Suprafaţa este determinată in planul de proiecţie Stereo 70.

DETALII LINIARE IMOBIL



Date referitoare la teren

Crt	Categorie folosinţă	Intra vilan	Suprafaţa (mp)	Tarla	Parcelă	Nr. topo	Observaţii / Referinţe
1	curti constructii	DA	622	25	977	-	

Date referitoare la construcţii

Crt	Număr	Destinaţie construcţie	Supraf. (mp)	Situaţie juridică	Observaţii / Referinţe
A1.1		constructii de locuinte	65	Cu acte	Nr. niveluri:1; S. construita la sol:65 mp;

Lungime Segmente
1) Valorile lungimilor segmentelor sunt obţinute din proiecţie în plan.

Punct început	X / Y	Punct sfârşit	X / Y	Lungime segment (** (m)
1	495.406,84 342.853,186	2	495.393,513 342.870,629	21.951
2	495.393,513 342.870,629	3	495.370,202 342.855,044	28.041
3	495.370,202 342.855,044	4	495.382,091 342.837,266	21.387

Document care conține date cu caracter personal, protejat de prevederile Regulamentului (UE) nr. 679/2016 și Legii 190/2018

Punct început	X / Y	Punct sfârşit	X / Y	Lungime segment (** (m)
4	495.382,091 342.837,266	1	495.406,84 342.853,186	29.427

** Lungimile segmentelor sunt determinate în planul de proiecţie Stereo 70 şi sunt rotunjite la 1 milimetru.
*** Distanţa dintre puncte este formată din segmente cumulate ce sunt mai mici decât valoarea 1 milimetru.

Neutilizabil in circuitul civil

DATE DESPRE IMOBILUL NR. 17838

Oficiul de Cadastru şi Publicitate Imobiliară ARGES
Biroul de Cadastru şi Publicitate Imobiliară Costesti

A. Partea I. Descrierea imobilului

TEREN Intravilan

Adresa: Loc. Cornatel, Nr. 7, Jud. Arges

Nr. Crt	Nr cadastral Nr. topografic	Suprafaţa* (mp)	Observaţii / Referinţe
A1	91906	Din acte: 3.364 Masurata: 3.365	Sector cadastral:54 Teren imprejmuit;

Construcţii

Crt	Nr cadastral Nr. topografic	Adresa	Observaţii / Referinţe
A1.1	91906-C1	Loc. Cornatel, Nr. 7, Jud. Arges	Nr. niveluri:1; S. construita la sol:92 mp; S. construita desfasurata:92 mp;
A1.2	91906-C2	Loc. Cornatel, Nr. 7, Jud. Arges	Nr. niveluri:1; S. construita la sol:70 mp; S. construita desfasurata:70 mp; Anexa Patul Parter in supraf. constr. desf. de 70mp
A1.3	91906-C3	Loc. Cornatel, Nr. 7, Jud. Arges	Nr. niveluri:1; S. construita la sol:30 mp; S. construita desfasurata:30 mp; Anexa Garaj Parter in supraf. constr. desf. de 30mp din anul 1964
A1.4	91906-C4	Loc. Cornatel, Nr. 7, Jud. Arges	Nr. niveluri:1; S. construita la sol:32 mp; S. construita desfasurata:32 mp; Anexa Fanar Parter in supraf. constr. desf. de 32mp din anul 1963
A1.5	91906-C5	Loc. Cornatel, Nr. 7, Jud. Arges	Nr. niveluri:1; S. construita la sol:6 mp; S. construita desfasurata:6 mp; Anexa Parter in supraf. constr. desf. de 6mp
A1.6		Loc. Cornatel, Nr. 7, Jud. Arges	Nr. niveluri:1; S. construita la sol:40 mp;
A1.7		Loc. Cornatel, Nr. 7, Jud. Arges	Nr. niveluri:1; S. construita la sol:31 mp;

B. Partea II. Proprietari şi acte

Inscrieri privitoare la dreptul de proprietate şi alte drepturi reale		Referinţe
12266 / 23/05/2024		
Act Notarial nr. 791, din 22/05/2024 emis de BRATU IRINA;		
B2	Intabulare, drept de PROPRIETATE, bun propriu, dobandit prin Conventie, cota actuala 1/1, cota initiala 1/1	A1, A1.1, A1.3, A1.4
	1) **STANCIU MARIN**	
/		
Act Administrativ nr. Adeverinta nr. 8595, din 19/09/2025 emis de PRIMĂRIA COMUNEI BUZOEȘTI;		
B3	Intabulare, drept de PROPRIETATE, dobandit prin Construire, cota actuala 1/1, cota initiala 1/1	A1.2, A1.5, A1.6, A1.7
	1) **STANCIU MARIN**	

C. Partea III. SARCINI .

Inscrieri privind dezmembramintele dreptului de proprietate, drepturi reale de garanţie şi sarcini	Referinţe
NU SUNT	

Neautentificat în circuitul civil

Anexa Nr. 1 La Partea I

Teren

Nr cadastral	Suprafaţa (mp)*	Observaţii / Referinţe
91906	Din acte: 3.364 Masurata: 3.365	

* Suprafaţa este determinată in planul de proiecţie Stereo 70.

DETALII LINIARE IMOBIL

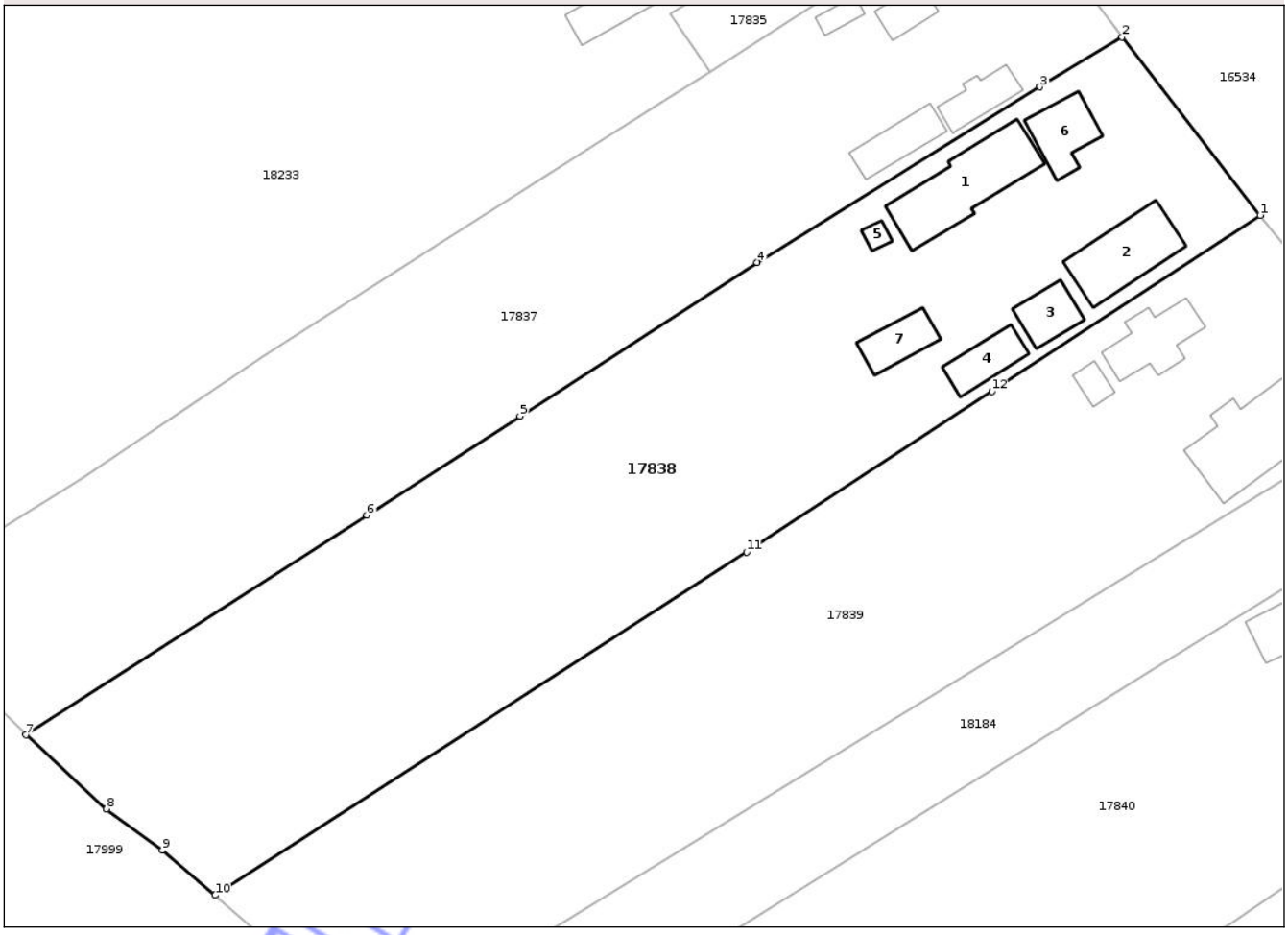

Date referitoare la teren

Crt	Categorie folosinţă	Intra vilan	Suprafaţa (mp)	Tarla	Parcelă	Nr. topo	Observaţii / Referinţe
1	curti constructii	DA	1.013	25	-	-	
2	arabil	DA	2.352	25	-	-	

Date referitoare la construcţii

Crt	Număr	Destinaţie construcţie	Supraf. (mp)	Situaţie juridică	Observaţii / Referinţe
A1.1	91906-C1	constructii de locuinte	92	Cu acte	Nr. niveluri:1; S. construita la sol:92 mp; S. construita desfasurata:92 mp;
A1.2	91906-C2	constructii anexa	70	Cu acte	Nr. niveluri:1; S. construita la sol:70 mp; S. construita desfasurata:70 mp; Anexa Patul Parter in supraf. constr. desf. de 70mp
A1.3	91906-C3	constructii anexa	30	Cu acte	Nr. niveluri:1; S. construita la sol:30 mp; S. construita desfasurata:30 mp; Anexa Garaj Parter in supraf. constr. desf. de 30mp din anul 1964
A1.4	91906-C4	constructii anexa	32	Cu acte	Nr. niveluri:1; S. construita la sol:32 mp; S. construita desfasurata:32 mp; Anexa Fanar Parter in supraf. constr. desf. de 32mp din anul 1963
A1.5	91906-C5	constructii anexa	6	Cu acte	Nr. niveluri:1; S. construita la sol:6 mp; S. construita desfasurata:6 mp; Anexa Parter in supraf. constr. desf. de 6mp
A1.6		constructii de locuinte	40	Cu acte	Nr. niveluri:1; S. construita la sol:40 mp;

Document care conține date cu caracter personal, protejat de prevederile Regulamentului (UE) nr. 679/2016 și Legii 190/2018

Crt	Număr	Destinaţie construcţie	Supraf. (mp)	Situaţie juridică	Observaţii / Referinţe
A1.7		constructii anexa	31	Cu acte	Nr. niveluri:1; S. construita la sol:31 mp;

Lungime Segmente
1) Valorile lungimilor segmentelor sunt obţinute din proiecţie în plan.

Punct început	X / Y	Punct sfârşit	X / Y	Lungime segment (** (m)
1	495.451,804 342.795,55	2	495.437,161 342.814,457	23.914
2	495.437,161 342.814,457	3	495.428,453 342.809,168	10.188
3	495.428,453 342.809,168	4	495.398,463 342.790,567	35.29
4	495.398,463 342.790,567	5	495.373,345 342.774,27	29.942
5	495.373,345 342.774,27	6	495.357,106 342.763,766	19.34
6	495.357,106 342.763,766	7	495.320,957 342.740,479	43.0
7	495.320,957 342.740,479	8	495.329,497 342.732,627	11.601
8	495.329,497 342.732,627	9	495.335,401 342.728,253	7.348
9	495.335,401 342.728,253	10	495.341,023 342.723,502	7.361
10	495.341,023 342.723,502	11	495.397,359 342.759,86	67.05
11	495.397,359 342.759,86	12	495.423,336 342.776,888	31.061
12	495.423,336 342.776,888	1	495.451,804 342.795,55	34.04

**** Lungimile segmentelor sunt determinate în planul de proiecţie Stereo 70 şi sunt rotunjite la 1 milimetru.**
***** Distanţa dintre puncte este formată din segmente cumulate ce sunt mai mici decât valoarea 1 milimetru.**

Neutilizabil în circuitul civil

DATE DESPRE IMOBILUL NR. 17839

Oficiul de Cadastru şi Publicitate Imobiliară ARGES
Biroul de Cadastru şi Publicitate Imobiliară Costesti

A. Partea I. Descrierea imobilului

TEREN Intravilan

Adresa: Loc. Cornatel, Nr. 8, Jud. Arges

Nr. Crt	Nr cadastral Nr. topografic	Suprafaţa* (mp)	Observaţii / Referinţe
A1		Din acte: 3.179 Masurata: 3.043	Sector cadastral:54 Teren imprejmuit;

Construcţii

Crt	Nr cadastral Nr. topografic	Adresa	Observaţii / Referinţe
A1.1		Loc. Cornatel, Nr. 8, Jud. Arges	Nr. niveluri:1; S. construita la sol:49 mp;
A1.2		Loc. Cornatel, Nr. 8, Jud. Arges	Nr. niveluri:1; S. construita la sol:11 mp;
A1.3		Loc. Cornatel, Nr. 8, Jud. Arges	Nr. niveluri:2; S. construita la sol:113 mp;
A1.4		Loc. Cornatel, Nr. 8, Jud. Arges	Nr. niveluri:1; S. construita la sol:42 mp;

B. Partea II. Proprietari şi acte

Inscrieri privitoare la dreptul de proprietate şi alte drepturi reale		Referinţe
/		
Hotarare Judecatoreasca nr. 1014, din 09/10/2012 emis de JUDECĂTORIA COSTEȘTI;		
B1	Intabulare, drept de PROPRIETATE, dobandit prin Hotarare Judecatoreasca, cota actuala 1/1, cota initiala 1/1	A1
	1) **BARBU PARASCHIV**	
Act Administrativ nr. Adeverinta nr. 8595, din 19/09/2025 emis de PRIMĂRIA COMUNEI BUZOEȘTI;		
B2	Intabulare, drept de PROPRIETATE, dobandit prin Construire, cota actuala 1/1, cota initiala 1/1	A1.1, A1.2, A1.3, A1.4
	1) **BARBU PARASCHIV**	

C. Partea III. SARCINI .

Inscrieri privind dezmembramintele dreptului de proprietate, drepturi reale de garanţie şi sarcini	Referinţe
NU SUNT	

Neutilizabil în circuitul civil

Anexa Nr. 1 La Partea I

Teren

Nr cadastral	Suprafaţa (mp)*	Observaţii / Referinţe
	Din acte: 3.179 Masurata: 3.043	

* Suprafaţa este determinată in planul de proiecţie Stereo 70.

DETALII LINIARE IMOBIL

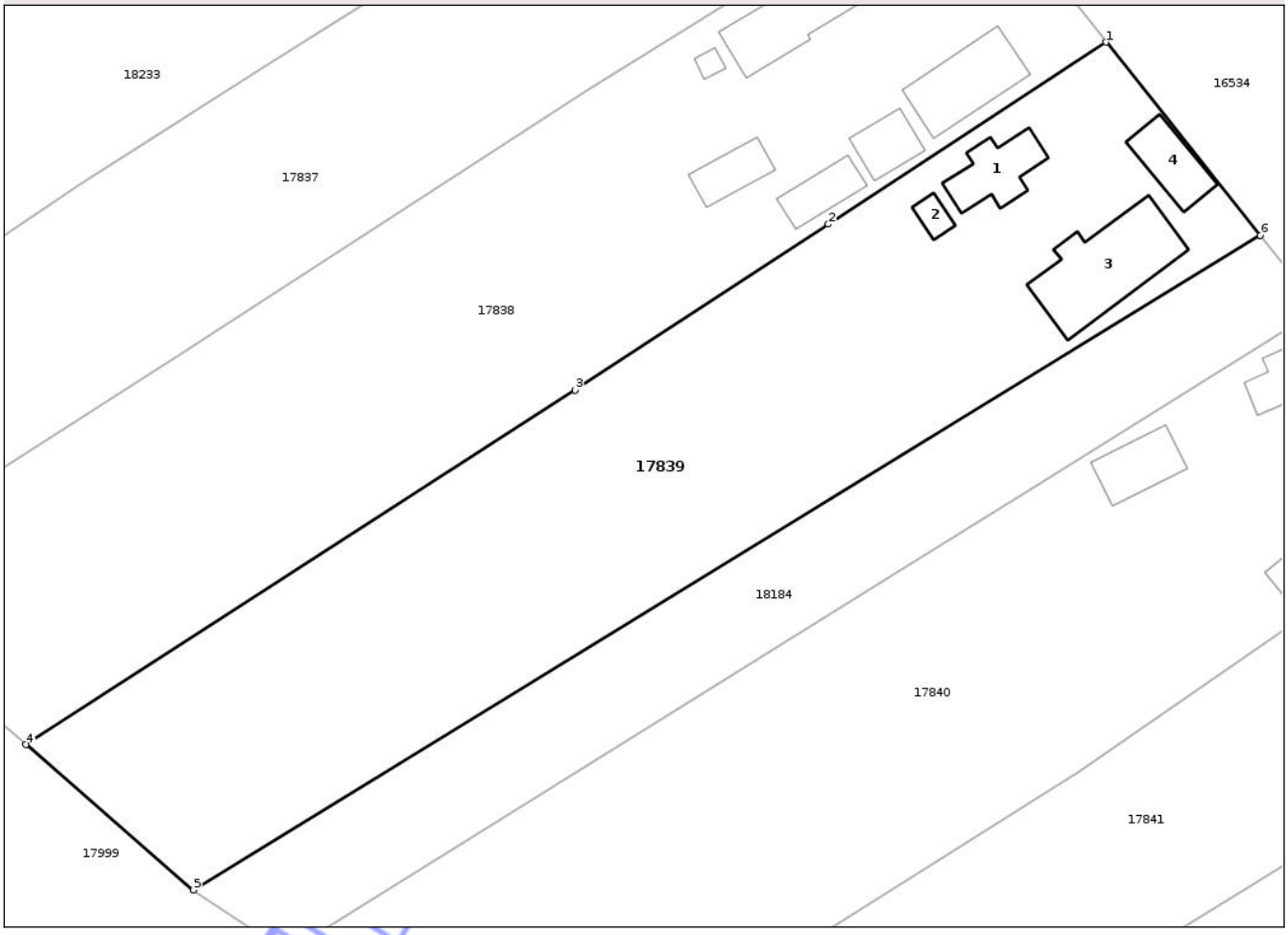

Date referitoare la teren

Crt	Categorie folosinţă	Intra vilan	Suprafaţa (mp)	Tarla	Parcelă	Nr. topo	Observaţii / Referinţe
1	curti constructii	DA	600	25	960-961	-	
2	arabil	DA	2.049	25	959	-	
3	pasune	DA	394	25	953	-	

Date referitoare la construcţii

Crt	Număr	Destinaţie construcţie	Supraf. (mp)	Situaţie juridică	Observaţii / Referinţe
A1.1		constructii de locuinte	49	Cu acte	Nr. niveluri:1; S. construita la sol:49 mp;
A1.2		constructii anexa	11	Cu acte	Nr. niveluri:1; S. construita la sol:11 mp;
A1.3		constructii de locuinte	113	Cu acte	Nr. niveluri:2; S. construita la sol:113 mp;
A1.4		constructii anexa	42	Cu acte	Nr. niveluri:1; S. construita la sol:42 mp;

Document care conține date cu caracter personal, protejat de prevederile Regulamentului (UE) nr. 679/2016 și Legii 190/2018

Lungime Segmente
1) Valorile lungimilor segmentelor sunt obţinute din proiecţie în plan.

Punct început	X / Y	Punct sfârşit	X / Y	Lungime segment (** (m)
1	495.451,804 342.795,55	2	495.423,336 342.776,888	34.04
2	495.423,336 342.776,888	3	495.397,359 342.759,86	31.061
3	495.397,359 342.759,86	4	495.341,023 342.723,502	67.05
4	495.341,023 342.723,502	5	495.358,195 342.708,608	22.731
5	495.358,195 342.708,608	6	495.467,635 342.775,753	128.396
6	495.467,635 342.775,753	1	495.451,804 342.795,55	25.348

**** Lungimile segmentelor sunt determinate în planul de proiecţie Stereo 70 şi sunt rotunjite la 1 milimetru.**
***** Distanţa dintre puncte este formată din segmente cumulate ce sunt mai mici decât valoarea 1 milimetru.**

Neutilizabil in circuitul civil

DATE DESPRE IMOBILUL NR. 17841

Oficiul de Cadastru şi Publicitate Imobiliară ARGES
Biroul de Cadastru şi Publicitate Imobiliară Costesti

A. Partea I. Descrierea imobilului

TEREN Intravilan

Adresa: Loc. Cornatel, Nr. FN, Jud. Arges

Nr. Crt	Nr cadastral Nr. topografic	Suprafaţa* (mp)	Observaţii / Referinţe
A1		2.217	Sector cadastral:54 Teren imprejmuit;

B. Partea II. Proprietari şi acte

Inscrieri privitoare la dreptul de proprietate şi alte drepturi reale		Referinţe
/		
Act Administrativ nr. Adeverinta nr. 8595, din 19/09/2025 emis de PRIMĂRIA COMUNEI BUZOEȘTI;		
B1	Inscrierea posesiei, drept de PROPRIETATE, dobandit prin Lege, cota actuala 1/1, cota initiala 1/1	A1
	1) **NEIDENTIFICAT NEIDENTIFICAT**, CIF:0000000000000	
Act Normativ nr. 7, din 13/03/1996 emis de PARLAMENTUL ROMANIEI (art. 13);		
B2	Se noteaza mentiunea de proprietar neidentificat.	A1

C. Partea III. SARCINI .

Inscrieri privind dezmembramintele dreptului de proprietate, drepturi reale de garanţie şi sarcini	Referinţe
NU SUNT	

Neutilizabil în circuitul civil

Anexa Nr. 1 La Partea I

Teren

Nr cadastral	Suprafaţa (mp)*	Observaţii / Referinţe
	2.217	

* Suprafaţa este determinată in planul de proiecţie Stereo 70.

DETALII LINIARE IMOBIL

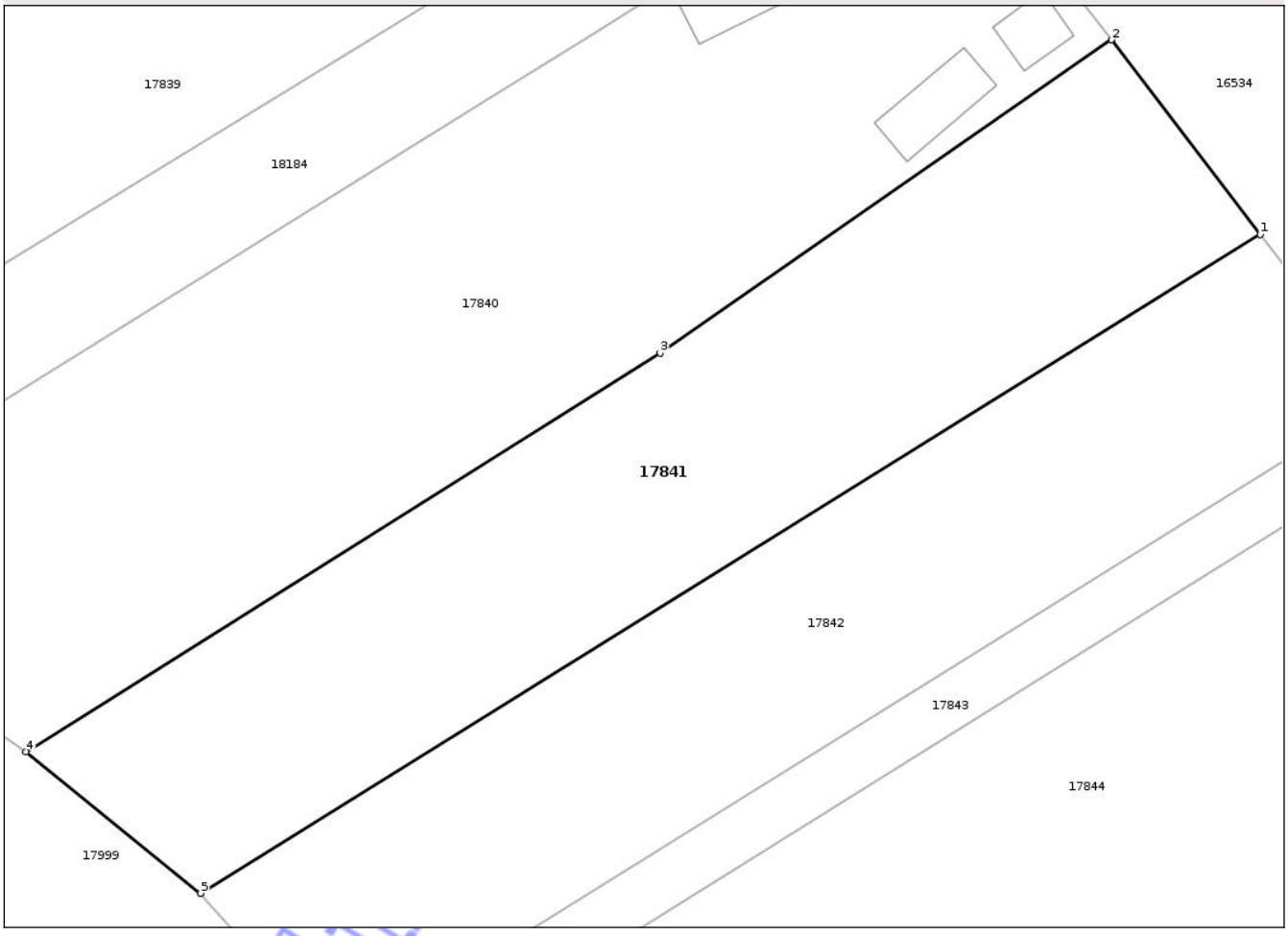

Date referitoare la teren

Crt	Categorie folosință	Intra vilan	Suprafaţa (mp)	Tarla	Parcelă	Nr. topo	Observaţii / Referinţe
1	arabil	DA	2.217	25	954	-	

Lungime Segmente
1) Valorile lungimilor segmentelor sunt obţinute din proiecţie în plan.

Punct început	X / Y	Punct sfârşit	X / Y	Lungime segment (** (m)
1	495.502,284 342.731,229	2	495.489,082 342.748,468	21.713
2	495.489,082 342.748,468	3	495.449,006 342.720,713	48.749
3	495.449,006 342.720,713	4	495.392,718 342.685,372	66.463
4	495.392,718 342.685,372	5	495.408,218 342.672,824	19.942
5	495.408,218 342.672,824	1	495.502,284 342.731,229	110.723

Document care conține date cu caracter personal, protejat de prevederile Regulamentului (UE) nr. 679/2016 și Legii 190/2018

**** Lungimile segmentelor sunt determinate în planul de proiecţie Stereo 70 şi sunt rotunjite la 1 milimetru.**
***** Distanţa dintre puncte este formată din segmente cumulate ce sunt mai mici decât valoarea 1 milimetru.**

Neutilizabil in circuitul civil

DATE DESPRE IMOBILUL NR. 17842

Oficiul de Cadastru şi Publicitate Imobiliară ARGES
Biroul de Cadastru şi Publicitate Imobiliară Costesti

A. Partea I. Descrierea imobilului

TEREN Intravilan

Adresa: Loc. Cornatel, Nr. FN, Jud. Arges

Nr. Crt	Nr cadastral Nr. topografic	Suprafaţa* (mp)	Observaţii / Referinţe
A1	91730	2.000	Sector cadastral:54 Teren imprejmuit; Neimprejmuit.

B. Partea II. Proprietari şi acte

Inscrieri privitoare la dreptul de proprietate şi alte drepturi reale		Referinţe
28040 / 12/10/2023		
Act Notarial nr. 2042, din 02/10/2023 emis de Grecu Carmen;		
B2	Intabulare, drept de PROPRIETATE, bun comun, dobandit prin Conventie, cota actuala 1/1, cota initiala 1/1	A1
	1) **CĂLIN-FULGA GEORGE-LAURENŢIU** 2) **CĂLIN-FULGA PETRUŢA-MĂDĂLINA**, soți	

C. Partea III. SARCINI .

Inscrieri privind dezmembramintele dreptului de proprietate, drepturi reale de garanţie şi sarcini	Referinţe
NU SUNT	

Neutilizabil în circuitul civil

Anexa Nr. 1 La Partea I

Teren

Nr cadastral	Suprafaţa (mp)*	Observaţii / Referinţe
91730	2.000	Neimprejmuit.

* Suprafaţa este determinată in planul de proiecţie Stereo 70.

DETALII LINIARE IMOBIL

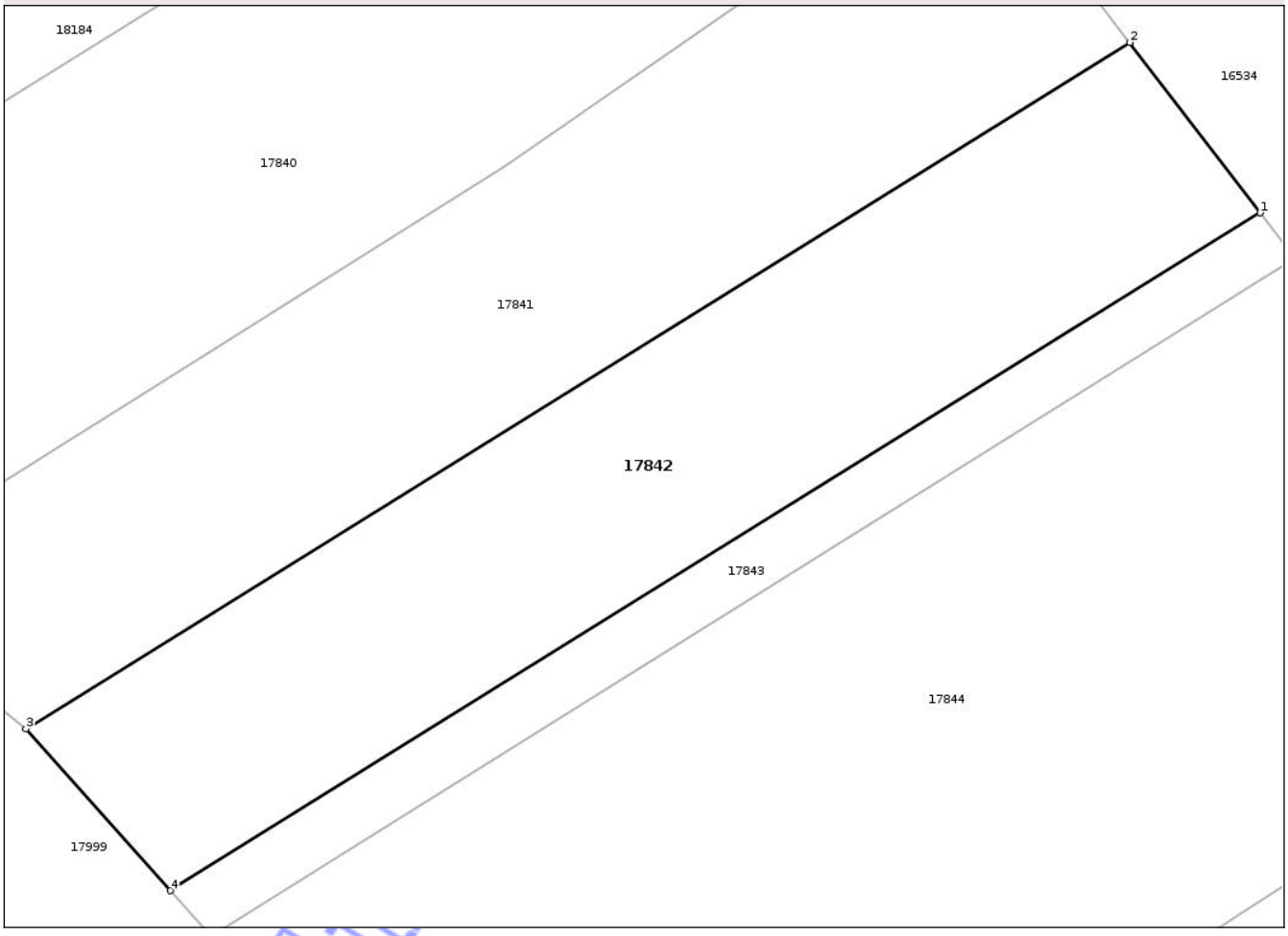

Date referitoare la teren

Crt	Categorie folosință	Intra vilan	Suprafaţa (mp)	Tarla	Parcelă	Nr. topo	Observaţii / Referinţe
1	arabil	DA	2.000	23	951,952,953	-	

Lungime Segmente
1) Valorile lungimilor segmentelor sunt obţinute din proiecţie în plan.

Punct început	X / Y	Punct sfârşit	X / Y	Lungime segment (** (m)
1	495.513,39 342.716,729	2	495.502,284 342.731,229	18.265
2	495.502,284 342.731,229	3	495.408,218 342.672,824	110.723
3	495.408,218 342.672,824	4	495.420,501 342.659,055	18.451
4	495.420,501 342.659,055	1	495.513,39 342.716,729	109.337

**** Lungimile segmentelor sunt determinate în planul de proiecţie Stereo 70 şi sunt rotunjite la 1 milimetru.**

Document care conține date cu caracter personal, protejat de prevederile Regulamentului (UE) nr. 679/2016 și Legii 190/2018

***** Distanţa dintre puncte este formată din segmente cumulate ce sunt mai mici decât valoarea 1 milimetru.**

Neutilizabil in circuitul civil

DATE DESPRE IMOBILUL NR. 17844

Oficiul de Cadastru şi Publicitate Imobiliară ARGES
Biroul de Cadastru şi Publicitate Imobiliară Costesti

A. Partea I. Descrierea imobilului

TEREN Intravilan

Adresa: Loc. Cornatel, Nr. 10, Jud. Arges

Nr. Crt	Nr cadastral Nr. topografic	Suprafaţa* (mp)	Observaţii / Referinţe
A1	91723	4.859	Sector cadastral:54 Teren imprejmuit; Imprejmuit partial

Construcţii

Crt	Nr cadastral Nr. topografic	Adresa	Observaţii / Referinţe
A1.1	91723-C1	Loc. Cornatel, Nr. 10, Jud. Arges	Nr. niveluri:1; S. construita la sol:46 mp; S. construita desfasurata:46 mp; Casa de locuit - P, anul construirii 1960, suprafata construita desfasurata=46mp.
A1.2	91723-C2	Loc. Cornatel, Nr. 10, Jud. Arges	Nr. niveluri:1; S. construita la sol:54 mp; S. construita desfasurata:54 mp; Anexa - P, anul construirii 1970, suprafata construita desfasurata=54mp.
A1.3	91723-C3	Loc. Cornatel, Nr. 10, Jud. Arges	Nr. niveluri:1; S. construita la sol:36 mp; S. construita desfasurata:36 mp; Anexa - P, anul construirii 1978, suprafata construita desfasurata=36mp.
A1.4	91723-C4	Loc. Cornatel, Nr. 10, Jud. Arges	Nr. niveluri:1; S. construita la sol:15 mp; S. construita desfasurata:15 mp; Anexa - P, anul construirii 1979, suprafata construita desfasurata=15mp.

B. Partea II. Proprietari şi acte

Inscrieri privitoare la dreptul de proprietate şi alte drepturi reale		Referinţe
28039 / 12/10/2023		
Act Notarial nr. 2042, din 02/10/2023 emis de Grecu Carmen;		
B2	Intabulare, drept de PROPRIETATE, bun propriu, dobandit prin Conventie, cota actuala 1/1, cota initiala 1/1	A1, A1.1, A1.2, A1.3, A1.4
	1) **CĂLIN-FULGA GEORGE-LAURENŢIU** 2) **CĂLIN-FULGA PETRUŢA-MĂDĂLINA**, soți	

C. Partea III. SARCINI .

Inscrieri privind dezmembramintele dreptului de proprietate, drepturi reale de garanţie şi sarcini	Referinţe
NU SUNT	

Neutilizabil în circuitul civil

Anexa Nr. 1 La Partea I

Teren

Nr cadastral	Suprafaţa (mp)*	Observaţii / Referinţe
91723	4.859	Imprejmuit partial

* Suprafaţa este determinată in planul de proiecţie Stereo 70.

DETALII LINIARE IMOBIL

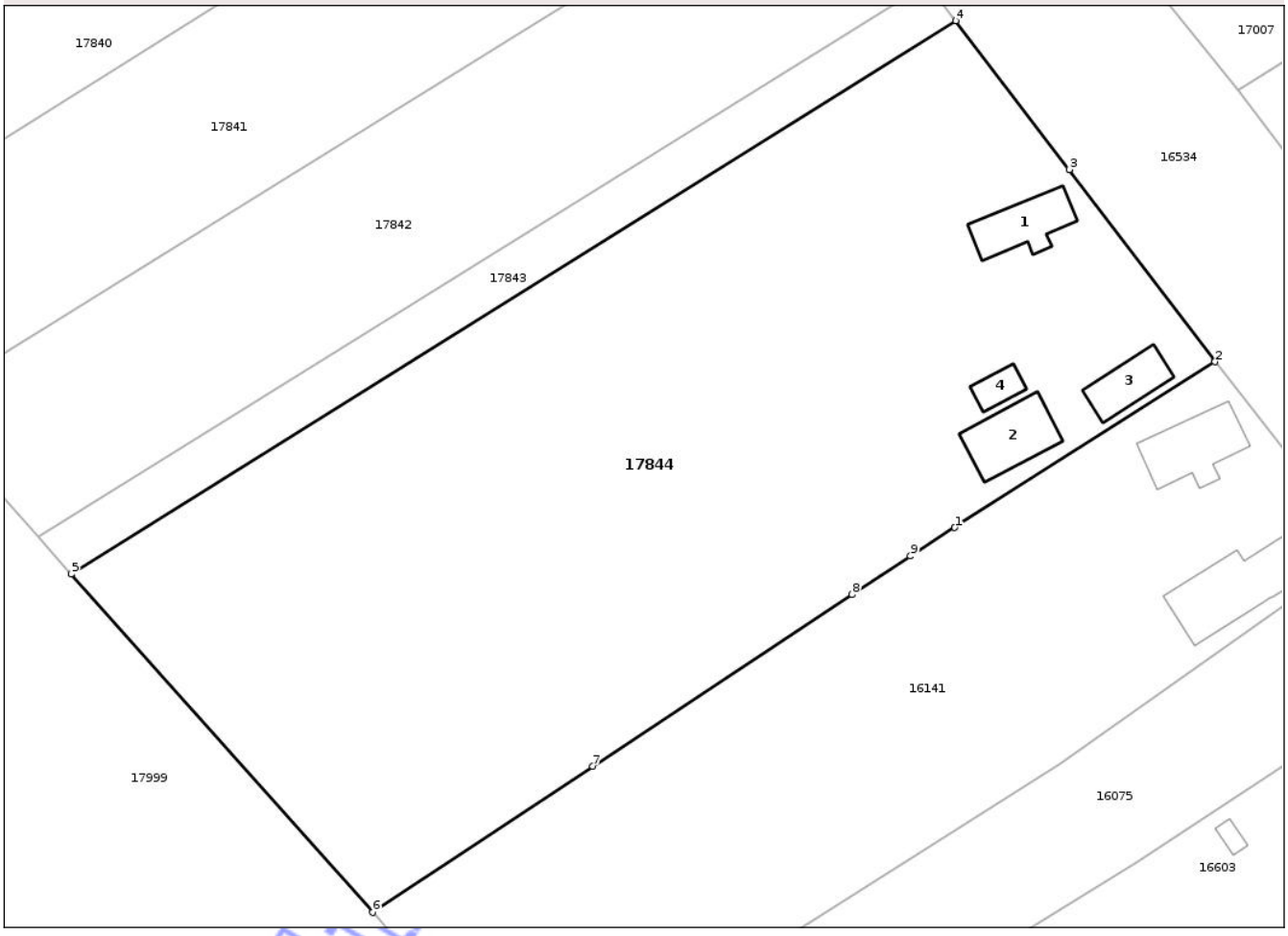

Date referitoare la teren

Crt	Categorie folosinţă	Intra vilan	Suprafaţa (mp)	Tarla	Parcelă	Nr. topo	Observaţii / Referinţe
1	curti constructii	DA	639	25	-	-	
2	arabil	DA	4.220	25	-	-	

Date referitoare la construcţii

Crt	Număr	Destinaţie construcţie	Supraf. (mp)	Situaţie juridică	Observaţii / Referinţe
A1.1	91723-C1	constructii de locuinte	46	Cu acte	Nr. niveluri:1; S. construita la sol:46 mp; S. construita desfasurata:46 mp; Casa de locuit - P, anul construirii 1960, suprafata construita desfasurata=46mp.
A1.2	91723-C2	constructii anexa	54	Cu acte	Nr. niveluri:1; S. construita la sol:54 mp; S. construita desfasurata:54 mp; Anexa - P, anul construirii 1970, suprafata construita desfasurata=54mp.
A1.3	91723-C3	constructii anexa	36	Cu acte	Nr. niveluri:1; S. construita la sol:36 mp; S. construita desfasurata:36 mp; Anexa - P, anul construirii 1978, suprafata construita desfasurata=36mp.
A1.4	91723-C4	constructii anexa	15	Cu acte	Nr. niveluri:1; S. construita la sol:15 mp; S. construita desfasurata:15 mp; Anexa - P, anul construirii 1979, suprafata construita desfasurata=15mp.

Document care conține date cu caracter personal, protejat de prevederile Regulamentului (UE) nr. 679/2016 și Legii 190/2018

Lungime Segmente
1) Valorile lungimilor segmentelor sunt obţinute din proiecţie în plan.

Punct început	X / Y	Punct sfârşit	X / Y	Lungime segment (** (m)
1	495.516,22 342.660,022	2	495.543,391 342.677,317	32.208
2	495.543,391 342.677,317	3	495.528,204 342.697,385	25.167
3	495.528,204 342.697,385	4	495.516,328 342.712,893	19.533
4	495.516,328 342.712,893	5	495.423,946 342.655,193	108.921
5	495.423,946 342.655,193	6	495.455,434 342.619,896	47.301
6	495.455,434 342.619,896	7	495.478,42 342.635,114	27.567
7	495.478,42 342.635,114	8	495.505,495 342.653,04	32.471
8	495.505,495 342.653,04	9	495.511,578 342.657,068	7.296
9	495.511,578 342.657,068	1	495.516,22 342.660,022	5.502

**** Lungimile segmentelor sunt determinate în planul de proiecţie Stereo 70 şi sunt rotunjite la 1 milimetru.**
***** Distanţa dintre puncte este formată din segmente cumulate ce sunt mai mici decât valoarea 1 milimetru.**

Neutilizabil în circuitul civil

DATE DESPRE IMOBILUL NR. 17845

Oficiul de Cadastru şi Publicitate Imobiliară ARGES
Biroul de Cadastru şi Publicitate Imobiliară Costesti

A. Partea I. Descrierea imobilului

TEREN Intravilan

Adresa: Loc. Cornatel, Nr. 13, Jud. Arges

Nr. Crt	Nr cadastral Nr. topografic	Suprafaţa* (mp)	Observaţii / Referinţe
A1		3.190	Sector cadastral:54 Teren imprejmuit;

Construcţii

Crt	Nr cadastral Nr. topografic	Adresa	Observaţii / Referinţe
A1.1		Loc. Cornatel, Nr. 13, Jud. Arges	Nr. niveluri:1; S. construita la sol:44 mp;
A1.2		Loc. Cornatel, Nr. 13, Jud. Arges	Nr. niveluri:1; S. construita la sol:65 mp;

B. Partea II. Proprietari şi acte

Inscrieri privitoare la dreptul de proprietate şi alte drepturi reale		Referinţe
/		
Act Administrativ nr. 46146, din 01/07/1994 emis de CJSDPAT ARGES;		
B1	Intabulare, drept de PROPRIETATE, dobandit prin Reconstituire, cota actuala 1/1, cota initiala 1/1	A1
	1) **ŞERBĂNESCU M VALERIAN**	
Act Administrativ nr. Adeverinta nr. 8595, din 19/09/2025 emis de PRIMĂRIA COMUNEI BUZOEȘTI;		
B2	Intabulare, drept de PROPRIETATE, dobandit prin Construire, cota actuala 1/1, cota initiala 1/1	A1.1, A1.2
	1) **ŞERBĂNESCU M VALERIAN**	

C. Partea III. SARCINI .

Inscrieri privind dezmembramintele dreptului de proprietate, drepturi reale de garanţie şi sarcini	Referinţe
NU SUNT	

Neutilizabil în circuitul civil

Anexa Nr. 1 La Partea I

Teren

Nr cadastral	Suprafaţa (mp)*	Observaţii / Referinţe
	3.190	

* Suprafaţa este determinată in planul de proiecţie Stereo 70.

DETALII LINIARE IMOBIL



Date referitoare la teren

Crt	Categorie folosință	Intra vilan	Suprafaţa (mp)	Tarla	Parcelă	Nr. topo	Observaţii / Referinţe
1	curti constructii	DA	1.459	25	933-934*935,936	-	
2	arabil	DA	1.016	25	932	-	
3	pasune	DA	715	25	929	-	In act P 929/4

Date referitoare la construcţii

Crt	Număr	Destinaţie construcţie	Supraf. (mp)	Situaţie juridică	Observaţii / Referinţe
A1.1		constructii de locuinte	44	Cu acte	Nr. niveluri:1; S. construita la sol:44 mp;
A1.2		constructii anexa	65	Cu acte	Nr. niveluri:1; S. construita la sol:65 mp;

Lungime Segmente

1) Valorile lungimilor segmentelor sunt obţinute din proiecţie în plan.

Punct început	X / Y	Punct sfârşit	X / Y	Lungime segment (** (m)
1	495.546,76 342.609,259	2	495.490,906 342.572,414	66.912

Document care conține date cu caracter personal, protejat de prevederile Regulamentului (UE) nr. 679/2016 și Legii 190/2018

Punct început	X / Y	Punct sfârşit	X / Y	Lungime segment (** (m)
2	495.490,906 342.572,414	3	495.506,586 342.546,689	30.127
3	495.506,586 342.546,689	4	495.597,485 342.607,648	109.447
4	495.597,485 342.607,648	5	495.580,093 342.630,425	28.658
5	495.580,093 342.630,425	6	495.565,11 342.620,901	17.754
6	495.565,11 342.620,901	1	495.546,76 342.609,259	21.732

**** Lungimile segmentelor sunt determinate în planul de proiecţie Stereo 70 şi sunt rotunjite la 1 milimetru.**
***** Distanţa dintre puncte este formată din segmente cumulate ce sunt mai mici decât valoarea 1 milimetru.**

Neutilizabil in circuitul civil

DATE DESPRE IMOBILUL NR. 17837

Oficiul de Cadastru şi Publicitate Imobiliară ARGES
Biroul de Cadastru şi Publicitate Imobiliară Costesti

A. Partea I. Descrierea imobilului

TEREN Intravilan

Adresa: Loc. Cornatel, Nr. 6, Jud. Arges

Nr. Crt	Nr cadastral Nr. topografic	Suprafaţa* (mp)	Observaţii / Referinţe
A1	91308	2.782	Sector cadastral:54 Teren imprejmuit;

Construcţii

Crt	Nr cadastral Nr. topografic	Adresa	Observaţii / Referinţe
A1.1	91308-C1	Loc. Cornatel, Nr. 6, Jud. Arges	Nr. niveluri:1; S. construita la sol:36 mp; S. construita desfasurata:36 mp; Locuinta parter din anul 1961
A1.2	91308-C2	Loc. Cornatel, Nr. 6, Jud. Arges	Nr. niveluri:1; S. construita la sol:29 mp; S. construita desfasurata:29 mp; Anexa grajd parter din anul 1962
A1.3	91308-C3	Loc. Cornatel, Nr. 6, Jud. Arges	Nr. niveluri:1; S. construita la sol:34 mp; S. construita desfasurata:34 mp; Anexa patul parter din anul 1963
A1.4	91308-C4	Loc. Cornatel, Nr. 6, Jud. Arges	Nr. niveluri:1; S. construita la sol:21 mp; S. construita desfasurata:21 mp; Anexa remiza parter din anul 1975
A1.5		Loc. Cornatel, Nr. 6, Jud. Arges	Nr. niveluri:1; S. construita la sol:11 mp;

B. Partea II. Proprietari şi acte

Inscrieri privitoare la dreptul de proprietate şi alte drepturi reale		Referinţe
6676 / 25/03/2022		
Act Administrativ nr. 30369, din 10/01/1994 emis de COMISIA JUDETEANA ARGES PENTRU STABILIREA (DREPTULUI DE PROPRIETATE ASUPRA TERENURILOR. act notarial nr 139 din 01.04.2021, emis de CARMEN GRECU;act administrativ nr 2297 din 14.03.2022, emis de PRIMARIA COMUNEI BUZOESTI;act administrativ nr 2292 din 14.03.2022, emis de PRIMARIA COMUNEI BUZOESTI);		
B1	Intabulare, drept de PROPRIETATE, bun propriu, dobandit prin Succesiune, cota actuala 2/16, cota initiala 2/16	A1, A1.1, A1.2, A1.3, A1.4
	1) **STANCIU GHEORGHE**	
B2	Intabulare, drept de PROPRIETATE, dobandit prin Lege, cota actuala 1/2, cota initiala 1/2	A1, A1.1, A1.2, A1.3, A1.4
	1) **STANCIU GHEORGHE**	
B3	Intabulare, drept de PROPRIETATE, bun propriu, dobandit prin Succesiune, cota actuala 3/16, cota initiala 3/16	A1, A1.1, A1.2, A1.3, A1.4
	1) **STAN VIRGINIA**	
B4	Intabulare, drept de PROPRIETATE, bun propriu, dobandit prin Succesiune, cota actuala 3/16, cota initiala 3/16	A1, A1.1, A1.2, A1.3, A1.4
	1) **STANCIU MARIUS-PETRUŢ**	
/		
Act Administrativ nr. Adeverinta nr. 8595, din 19/09/2025 emis de PRIMĂRIA COMUNEI BUZOEȘTI;		
B5	Intabulare, drept de PROPRIETATE, dobandit prin Construire, cota actuala 1/1, cota initiala 1/1	A1.5
	1) **STANCIU GHEORGHE** 2) **STAN VIRGINIA** 3) **STANCIU MARIUS-PETRUŢ**	

C. Partea III. SARCINI .

Inscrieri privind dezmembramintele dreptului de proprietate, drepturi reale de garanţie şi sarcini	Referinţe
NU SUNT	

Neutilizabil în circuitul civil

Anexa Nr. 1 La Partea I

Teren

Nr cadastral	Suprafaţa (mp)*	Observaţii / Referinţe
91308	2.782	

* Suprafaţa este determinată in planul de proiecţie Stereo 70.

DETALII LINIARE IMOBIL

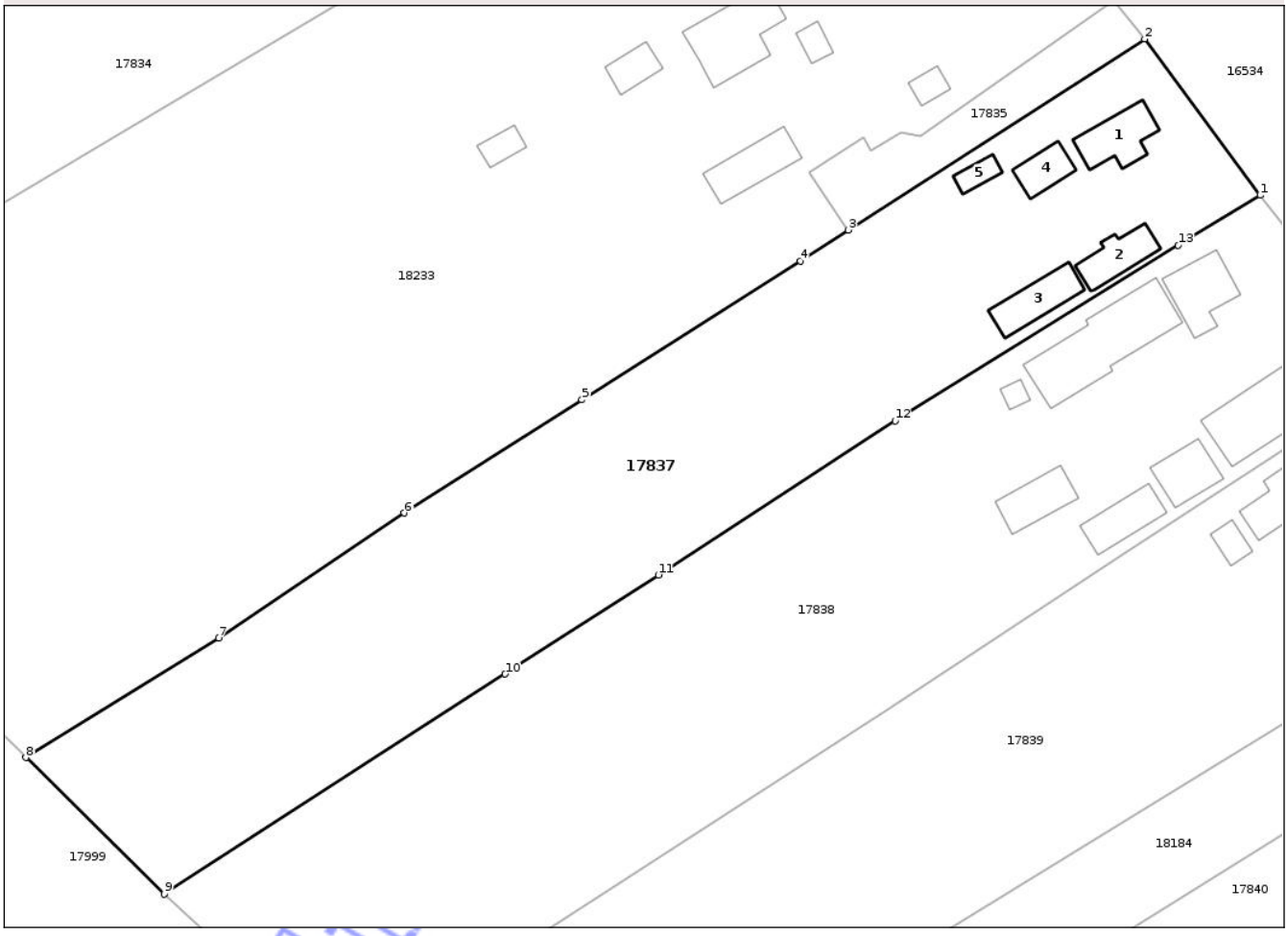

Date referitoare la teren

Crt	Categorie folosinţă	Intra vilan	Suprafaţa (mp)	Tarla	Parcelă	Nr. topo	Observaţii / Referinţe
1	curti constructii	DA	893	25	-	-	
2	arabil	DA	1.889	25	-	-	

Date referitoare la construcţii

Crt	Număr	Destinaţie construcţie	Supraf. (mp)	Situaţie juridică	Observaţii / Referinţe
A1.1	91308-C1	constructii de locuinte	36	Cu acte	Nr. niveluri:1; S. construita la sol:36 mp; S. construita desfasurata:36 mp; Locuinta parter din anul 1961
A1.2	91308-C2	constructii anexa	29	Cu acte	Nr. niveluri:1; S. construita la sol:29 mp; S. construita desfasurata:29 mp; Anexa grajd parter din anul 1962
A1.3	91308-C3	constructii anexa	34	Cu acte	Nr. niveluri:1; S. construita la sol:34 mp; S. construita desfasurata:34 mp; Anexa patul parter din anul 1963
A1.4	91308-C4	constructii anexa	21	Cu acte	Nr. niveluri:1; S. construita la sol:21 mp; S. construita desfasurata:21 mp; Anexa remiza parter din anul 1975
A1.5		constructii anexa	11	Cu acte	Nr. niveluri:1; S. construita la sol:11 mp;

Neoficial

Lungime Segmente
1) Valorile lungimilor segmentelor sunt obţinute din proiecţie în plan.

Punct început	X / Y	Punct sfârşit	X / Y	Lungime segment (** (m)
1	495.437,161 342.814,457	2	495.424,895 342.831,005	20.598
2	495.424,895 342.831,005	3	495.393,478 342.810,79	37.359
3	495.393,478 342.810,79	4	495.388,388 342.807,515	6.053
4	495.388,388 342.807,515	5	495.365,239 342.792,816	27.421
5	495.365,239 342.792,816	6	495.346,414 342.780,814	22.326
6	495.346,414 342.780,814	7	495.326,717 342.767,599	23.719
7	495.326,717 342.767,599	8	495.306,303 342.754,938	24.021
8	495.306,303 342.754,938	9	495.320,957 342.740,479	20.586
9	495.320,957 342.740,479	10	495.357,106 342.763,766	43.0
10	495.357,106 342.763,766	11	495.373,345 342.774,27	19.34
11	495.373,345 342.774,27	12	495.398,463 342.790,567	29.942
12	495.398,463 342.790,567	13	495.428,453 342.809,168	35.29
13	495.428,453 342.809,168	1	495.437,161 342.814,457	10.188

**** Lungimile segmentelor sunt determinate în planul de proiecţie Stereo 70 şi sunt rotunjite la 1 milimetru.**
***** Distanţa dintre puncte este formată din segmente cumulate ce sunt mai mici decât valoarea 1 milimetru.**

Neutilizabil în circuitul civil

DATE DESPRE IMOBILUL NR. 17840

Oficiul de Cadastru şi Publicitate Imobiliară ARGES
Biroul de Cadastru şi Publicitate Imobiliară Costesti

A. Partea I. Descrierea imobilului

TEREN Intravilan

Adresa: Loc. Cornatel, Nr. FN, Jud. Arges

Nr. Crt	Nr cadastral Nr. topografic	Suprafaţa* (mp)	Observaţii / Referinţe
A1		3.221	Sector cadastral:54 Teren imprejmuit;

Construcţii

Crt	Nr cadastral Nr. topografic	Adresa	Observaţii / Referinţe
A1.1		Loc. Cornatel, Nr. FN, Jud. Arges	Nr. niveluri:1; S. construita la sol:38 mp;
A1.2		Loc. Cornatel, Nr. FN, Jud. Arges	Nr. niveluri:1; S. construita la sol:26 mp;
A1.3		Loc. Cornatel, Nr. FN, Jud. Arges	Nr. niveluri:1; S. construita la sol:46 mp;
A1.4		Loc. Cornatel, Nr. FN, Jud. Arges	Nr. niveluri:1; S. construita la sol:43 mp;

B. Partea II. Proprietari şi acte

Inscrieri privitoare la dreptul de proprietate şi alte drepturi reale		Referinţe
/		
Act Notarial nr. 107, din 26/03/2004 emis de BIN GRECU CARMEN;		
B1	Intabulare, drept de PROPRIETATE, dobandit prin Succesiune, cota actuala 1/1, cota initiala 1/1	A1
	1) **SOARE VASILE**	
Act Administrativ nr. Adeverinta nr. 8595, din 19/09/2025 emis de PRIMĂRIA COMUNEI BUZOEȘTI;		
B2	Intabulare, drept de PROPRIETATE, dobandit prin Construire, cota actuala 1/1, cota initiala 1/1	A1.1, A1.2, A1.3, A1.4
	1) **SOARE VASILE**	

C. Partea III. SARCINI .

Inscrieri privind dezmembramintele dreptului de proprietate, drepturi reale de garanţie şi sarcini	Referinţe
NU SUNT	

Neutilizabil în circuitul civil

Anexa Nr. 1 La Partea I

Teren

Nr cadastral	Suprafaţa (mp)*	Observaţii / Referinţe
	3.221	

* Suprafaţa este determinată in planul de proiecţie Stereo 70.

DETALII LINIARE IMOBIL

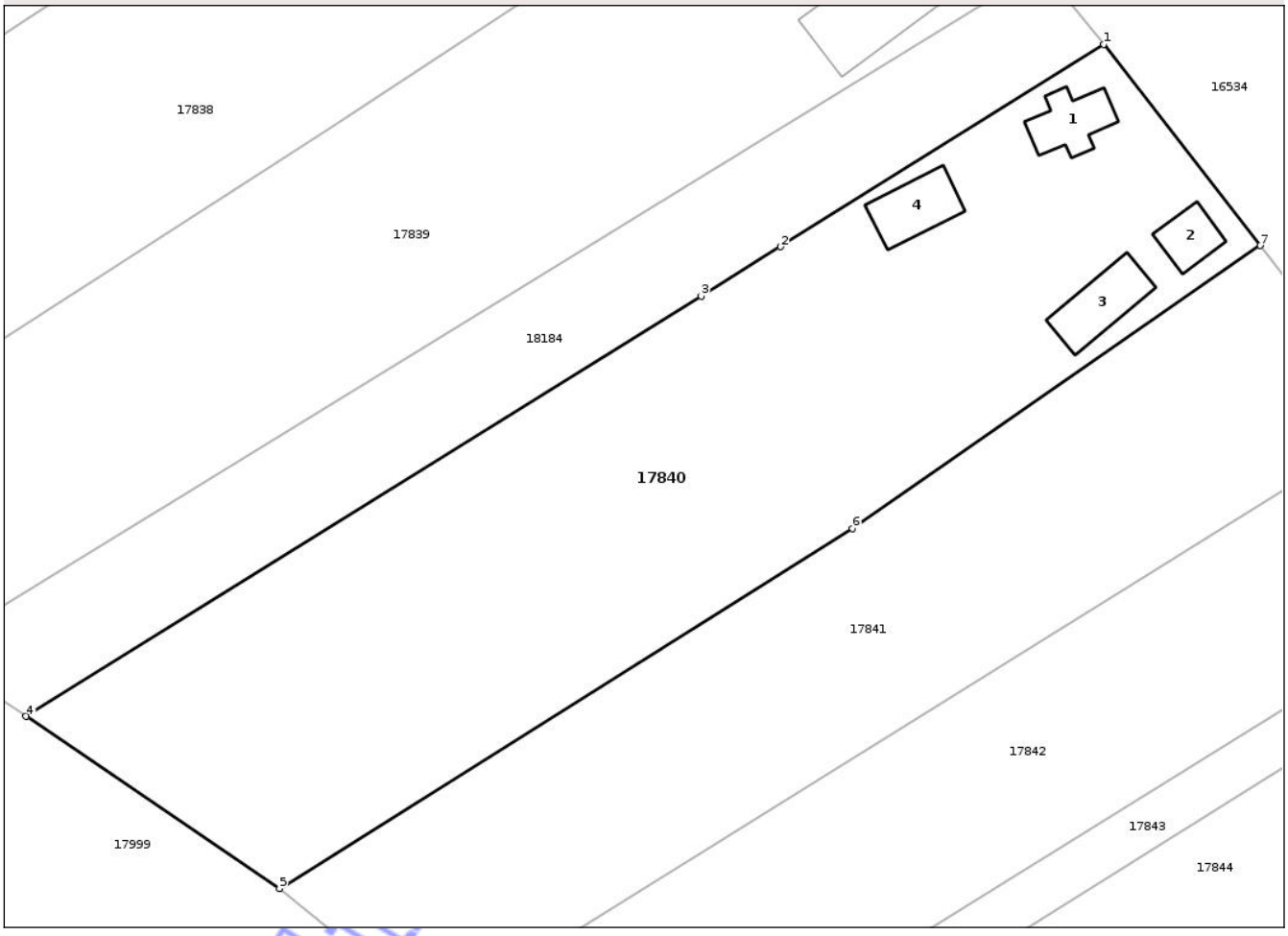

Date referitoare la teren

Crt	Categorie folosință	Intra vilan	Suprafaţa (mp)	Tarla	Parcelă	Nr. topo	Observaţii / Referinţe
1	curti constructii	DA	640	25	956-957	-	In act P 953/3-953/3 929/1
2	arabil	DA	1.961	25	955	-	
3	pasune	DA	620	25	953, 929	-	In act P 956-957

Date referitoare la construcţii

Crt	Număr	Destinaţie construcţie	Supraf. (mp)	Situaţie juridică	Observaţii / Referinţe
A1.1		constructii de locuinte	38	Cu acte	Nr. niveluri:1; S. construita la sol:38 mp;
A1.2		constructii anexa	26	Cu acte	Nr. niveluri:1; S. construita la sol:26 mp;
A1.3		constructii anexa	46	Cu acte	Nr. niveluri:1; S. construita la sol:46 mp;
A1.4		constructii anexa	43	Cu acte	Nr. niveluri:1; S. construita la sol:43 mp;

Lungime Segmente
1) Valorile lungimilor segmentelor sunt obţinute din proiecţie în plan.

Punct început	X / Y	Punct sfârşit	X / Y	Lungime segment (** (m)

Document care conține date cu caracter personal, protejat de prevederile Regulamentului (UE) nr. 679/2016 și Legii 190/2018

Punct început	X / Y	Punct sfârşit	X / Y	Lungime segment (** (m)
1	495.473,675 342.768,199	2	495.441,952 342.748,351	37.42
2	495.441,952 342.748,351	3	495.434,148 342.743,501	9.188
3	495.434,148 342.743,501	4	495.367,791 342.702,274	78.121
4	495.367,791 342.702,274	5	495.392,718 342.685,372	30.117
5	495.392,718 342.685,372	6	495.449,006 342.720,713	66.463
6	495.449,006 342.720,713	7	495.489,082 342.748,468	48.749
7	495.489,082 342.748,468	1	495.473,675 342.768,199	25.034

**** Lungimile segmentelor sunt determinate în planul de proiecţie Stereo 70 şi sunt rotunjite la 1 milimetru.**
***** Distanţa dintre puncte este formată din segmente cumulate ce sunt mai mici decât valoarea 1 milimetru.**

Neutilizabil in circuitul civil

DATE DESPRE IMOBILUL NR. 17843

Oficiul de Cadastru şi Publicitate Imobiliară ARGES
Biroul de Cadastru şi Publicitate Imobiliară Costesti

A. Partea I. Descrierea imobilului

TEREN Intravilan

Adresa: Loc. Cornatel, Nr. FN, Jud. Arges

Nr. Crt	Nr cadastral Nr. topografic	Suprafaţa* (mp)	Observaţii / Referinţe
A1		541	Sector cadastral:54 Teren imprejmuit;

B. Partea II. Proprietari şi acte

Inscrieri privitoare la dreptul de proprietate şi alte drepturi reale		Referinţe
/		
Act Administrativ nr. Adeverinta nr. 8595, din 19/09/2025 emis de PRIMĂRIA COMUNEI BUZOEȘTI;		
B1	Inscrierea posesiei, drept de PROPRIETATE, dobandit prin Lege, cota actuala 1/1, cota initiala 1/1	A1
	1) **NEIDENTIFICAT NEIDENTIFICAT**, CIF:0000000000000	
Act Normativ nr. 7, din 13/03/1996 emis de PARLAMENTUL ROMANIEI (art. 13);		
B2	Se noteaza mentiunea de proprietar neidentificat.	A1

C. Partea III. SARCINI .

Inscrieri privind dezmembramintele dreptului de proprietate, drepturi reale de garanţie şi sarcini	Referinţe
NU SUNT	

Neutilizabil în circuitul civil

Anexa Nr. 1 La Partea I

Teren

Nr cadastral	Suprafaţa (mp)*	Observaţii / Referinţe
	541	

* Suprafaţa este determinată in planul de proiecţie Stereo 70.

DETALII LINIARE IMOBIL

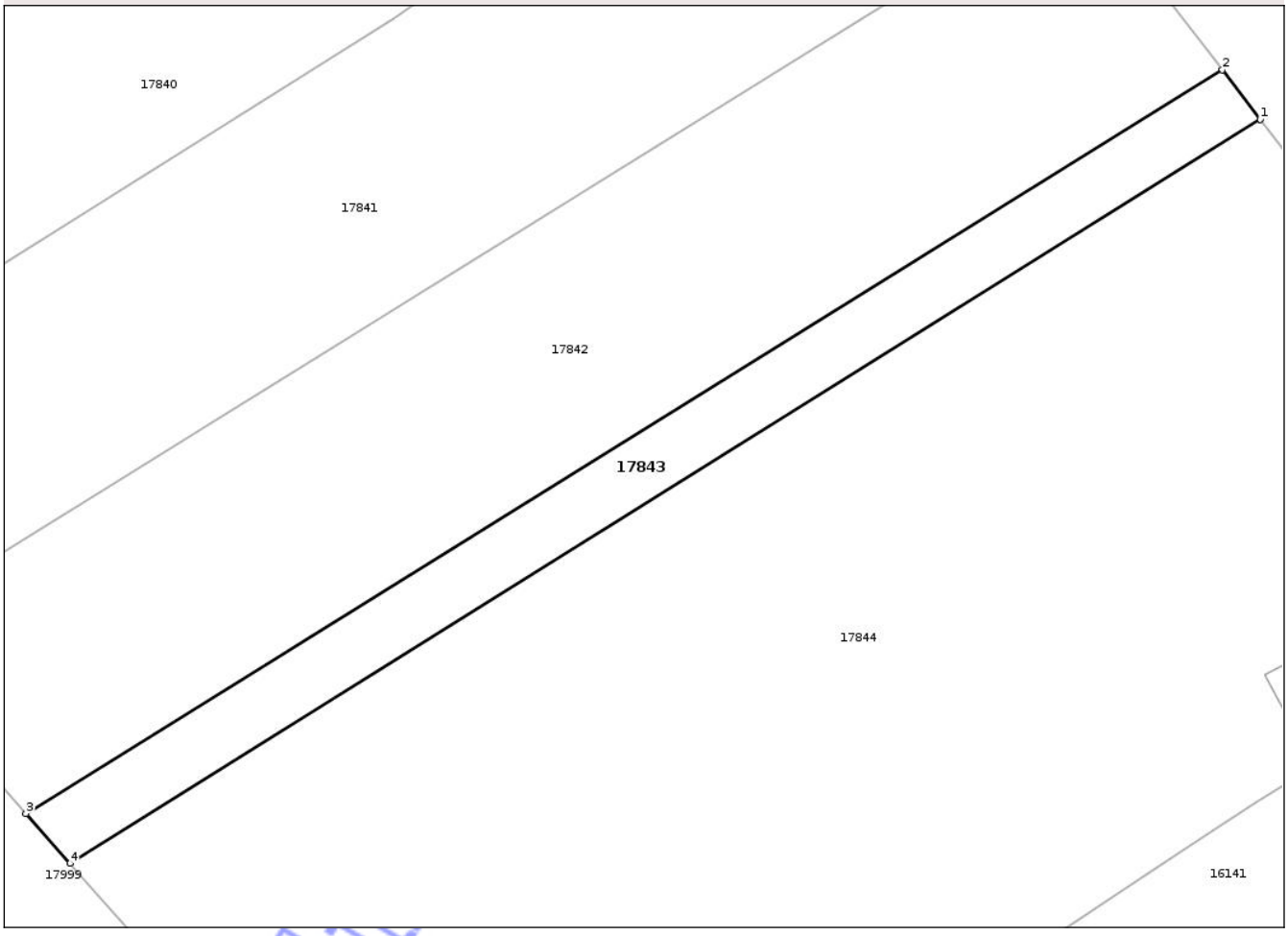

Date referitoare la teren

Crt	Categorie folosință	Intra vilan	Suprafaţa (mp)	Tarla	Parcelă	Nr. topo	Observaţii / Referinţe
1	drum	DA	541	25	951	-	

Lungime Segmente
1) Valorile lungimilor segmentelor sunt obţinute din proiecţie în plan.

Punct început	X / Y	Punct sfârşit	X / Y	Lungime segment (** (m)
1	495.516,328 342.712,893	2	495.513,39 342.716,729	4.832
2	495.513,39 342.716,729	3	495.420,501 342.659,055	109.337
3	495.420,501 342.659,055	4	495.423,946 342.655,193	5.175
4	495.423,946 342.655,193	1	495.516,328 342.712,893	108.921

**** Lungimile segmentelor sunt determinate în planul de proiecţie Stereo 70 şi sunt rotunjite la 1 milimetru.**

Document care conține date cu caracter personal, protejat de prevederile Regulamentului (UE) nr. 679/2016 și Legii 190/2018

***** Distanţa dintre puncte este formată din segmente cumulate ce sunt mai mici decât valoarea 1 milimetru.**

Neutilizabil in circuitul civil

DATE DESPRE IMOBILUL NR. 17846

Oficiul de Cadastru şi Publicitate Imobiliară ARGES
Biroul de Cadastru şi Publicitate Imobiliară Costesti

A. Partea I. Descrierea imobilului

TEREN Intravilan

Adresa: Loc. Cornatel, Nr. FN, Jud. Arges

Nr. Crt	Nr cadastral Nr. topografic	Suprafaţa* (mp)	Observaţii / Referinţe
A1		1.768	Sector cadastral:54 Teren imprejmuit;

B. Partea II. Proprietari şi acte

Inscrieri privitoare la dreptul de proprietate şi alte drepturi reale		Referinţe
/		
Act Administrativ nr. Adeverinta nr. 8595, din 19/09/2025 emis de PRIMĂRIA COMUNEI BUZOEȘTI;		
B1	Inscrierea posesiei, drept de PROPRIETATE, dobandit prin Lege, cota actuala 1/1, cota initiala 1/1	A1
	1) **NEIDENTIFICAT NEIDENTIFICAT**, CIF:0000000000000	
Act Normativ nr. 7, din 13/03/1996 emis de PARLAMENTUL ROMANIEI (art. 13);		
B2	Se noteaza mentiunea de proprietar neidentificat.	A1

C. Partea III. SARCINI .

Inscrieri privind dezmembramintele dreptului de proprietate, drepturi reale de garanţie şi sarcini	Referinţe
NU SUNT	

Neutilizabil în circuitul civil

Anexa Nr. 1 La Partea I

Teren

Nr cadastral	Suprafaţa (mp)*	Observaţii / Referinţe
	1.768	

* Suprafaţa este determinată in planul de proiecţie Stereo 70.

DETALII LINIARE IMOBIL

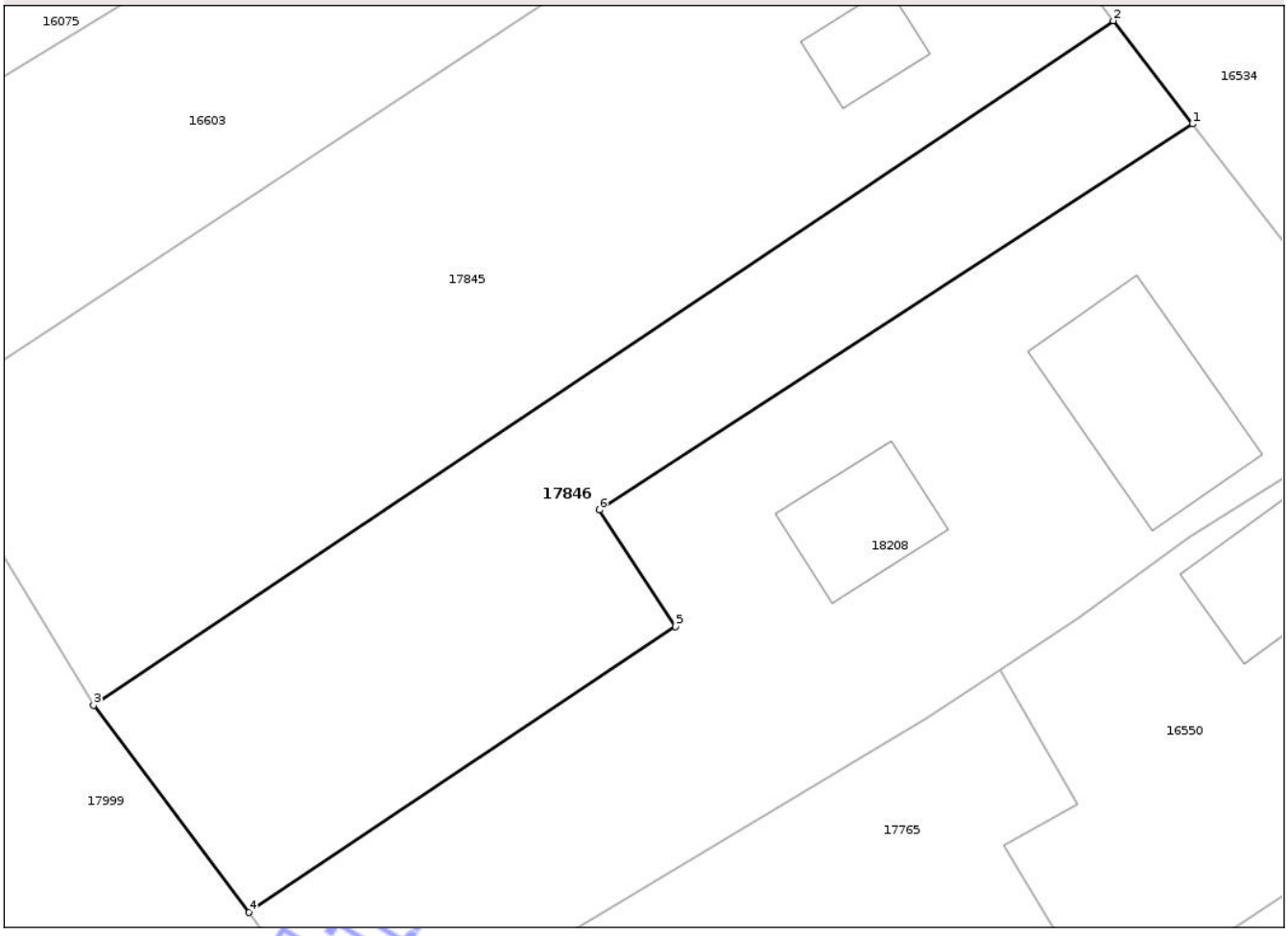

Date referitoare la teren

Crt	Categorie folosință	Intra vilan	Suprafaţa (mp)	Tarla	Parcelă	Nr. topo	Observaţii / Referinţe
1	curti constructii	DA	715	25	930	-	
2	arabil	DA	1.053	25	931	-	

Lungime Segmente
1) Valorile lungimilor segmentelor sunt obţinute din proiecţie în plan.

Punct început	X / Y	Punct sfârşit	X / Y	Lungime segment (** (m)
1	495.604,562 342.598,458	2	495.597,485 342.607,648	11.599
2	495.597,485 342.607,648	3	495.506,586 342.546,689	109.447
3	495.506,586 342.546,689	4	495.520,407 342.528,249	23.045
4	495.520,407 342.528,249	5	495.558,449 342.553,708	45.775

Document care conține date cu caracter personal, protejat de prevederile Regulamentului (UE) nr. 679/2016 și Legii 190/2018

Punct început	X / Y	Punct sfârşit	X / Y	Lungime segment (** (m)
5	495.558,449 342.553,708	6	495.551,676 342.564,088	12.394
6	495.551,676 342.564,088	1	495.604,562 342.598,458	63.073

**** Lungimile segmentelor sunt determinate în planul de proiecţie Stereo 70 şi sunt rotunjite la 1 milimetru.**
***** Distanţa dintre puncte este formată din segmente cumulate ce sunt mai mici decât valoarea 1 milimetru.**

Neutilizabil in circuitul civil

DATE DESPRE IMOBILUL NR. 17847

Oficiul de Cadastru şi Publicitate Imobiliară ARGES
Biroul de Cadastru şi Publicitate Imobiliară Costesti

A. Partea I. Descrierea imobilului

TEREN Intravilan

Adresa: Loc. Cornatel, Nr. 16, Jud. Arges

Nr. Crt	Nr cadastral Nr. topografic	Suprafaţa* (mp)	Observaţii / Referinţe
A1	84313	Din acte: 1.000 Masurata: 993	Sector cadastral:54 Teren imprejmuit;

Construcţii

Crt	Nr cadastral Nr. topografic	Adresa	Observaţii / Referinţe
A1.1	84313-C1	Loc. Cornatel, Nr. 16, Jud. Arges	Nr. niveluri:1; S. construita la sol:96 mp; S. construita desfasurata:96 mp; Locuinta din anul 1978
A1.2	84313-C2	Loc. Cornatel, Nr. 16, Jud. Arges	Nr. niveluri:1; S. construita la sol:25 mp; S. construita desfasurata:25 mp; Anexa din anul 1995
A1.3	84313-C3	Loc. Cornatel, Nr. 16, Jud. Arges	Nr. niveluri:1; S. construita la sol:25 mp; S. construita desfasurata:25 mp; Anexa din anul 1980
A1.4		Loc. Cornatel, Nr. 16, Jud. Arges	Nr. niveluri:1; S. construita la sol:17 mp;

B. Partea II. Proprietari şi acte

Inscrieri privitoare la dreptul de proprietate şi alte drepturi reale		Referinţe
23801 / 18/10/2019		
Act Administrativ nr. 36089, din 16/03/1994 emis de COMISIA JUDETEANA (act administrativ nr 7441 din 14.11.2019, emis de PRIMARIA BUZOESTI;act administrativ nr 7441 din 14.11.2019, emis de PRIMARIA BUZOESTI;act administrativ nr 331 din 06.12.1974, emis de CONSILIUL POPULAR AL COM BUZOESTI);		
B1	Intabulare, drept de PROPRIETATE, dobandit prin Lege, cota actuala 1/1, cota initiala 1/1	A1
	1) **LICĂ VASILE**	
B2	Intabulare, drept de PROPRIETATE, bun comun, dobandit prin Lege, cota actuala 1/1, cota initiala 1/1	A1.1, A1.2, A1.3
	1) **LICĂ VASILE** 2) **LICĂ MARIA**, soti	
/		
Act Administrativ nr. Adeverinta nr. 8595, din 19/09/2025 emis de PRIMĂRIA COMUNEI BUZOEȘTI;		
B3	Intabulare, drept de PROPRIETATE, dobandit prin Construire, cota actuala 1/1, cota initiala 1/1	A1.4
	1) **LICĂ VASILE** 2) **LICĂ MARIA**	

C. Partea III. SARCINI .

Inscrieri privind dezmembramintele dreptului de proprietate, drepturi reale de garanţie şi sarcini	Referinţe
NU SUNT	

Neautorizat în circuitul civil

Anexa Nr. 1 La Partea I

Teren

Nr cadastral	Suprafaţa (mp)*	Observaţii / Referinţe
84313	Din acte: 1.000 Masurata: 993	

* Suprafaţa este determinată in planul de proiecţie Stereo 70.

DETALII LINIARE IMOBIL

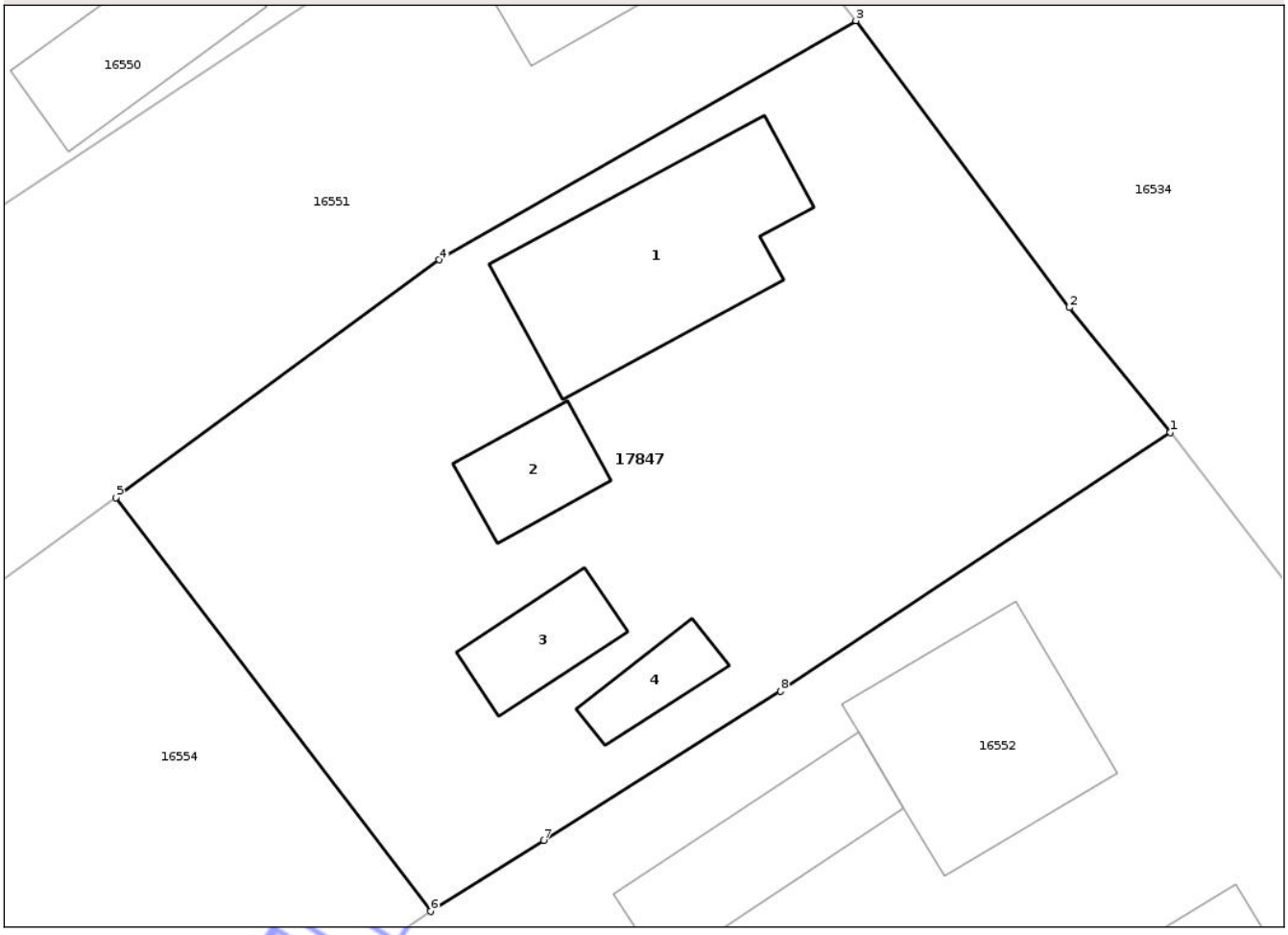

Date referitoare la teren

Crt	Categorie folosinţă	Intra vilan	Suprafaţa (mp)	Tarla	Parcelă	Nr. topo	Observaţii / Referinţe
1	curti constructii	DA	993	1	6-7	-	Teren imprejmuit

Date referitoare la construcţii

Crt	Număr	Destinaţie construcţie	Supraf. (mp)	Situaţie juridică	Observaţii / Referinţe
A1.1	84313-C1	constructii de locuinte	96	Cu acte	Nr. niveluri:1; S. construita la sol:96 mp; S. construita desfasurata:96 mp; Locuinta din anul 1978
A1.2	84313-C2	constructii anexa	25	Cu acte	Nr. niveluri:1; S. construita la sol:25 mp; S. construita desfasurata:25 mp; Anexa din anul 1995
A1.3	84313-C3	constructii anexa	25	Cu acte	Nr. niveluri:1; S. construita la sol:25 mp; S. construita desfasurata:25 mp; Anexa din anul 1980
A1.4		constructii anexa	17	Cu acte	Nr. niveluri:1; S. construita la sol:17 mp;

Document care conține date cu caracter personal, protejat de prevederile Regulamentului (UE) nr. 679/2016 și Legii 190/2018

Lungime Segmente
1) Valorile lungimilor segmentelor sunt obţinute din proiecţie în plan.

Punct început	X / Y	Punct sfârşit	X / Y	Lungime segment (** (m)
1	495.665,689 342.518,815	2	495.661,026 342.524,567	7.405
2	495.661,026 342.524,567	3	495.651,204 342.537,784	16.467
3	495.651,204 342.537,784	4	495.631,994 342.526,766	22.145
4	495.631,994 342.526,766	5	495.617,095 342.515,817	18.489
5	495.617,095 342.515,817	6	495.631,594 342.496,75	23.954
6	495.631,594 342.496,75	7	495.636,802 342.500,024	6.152
7	495.636,802 342.500,024	8	495.647,726 342.506,888	12.901
8	495.647,726 342.506,888	1	495.665,689 342.518,815	21.562

**** Lungimile segmentelor sunt determinate în planul de proiecţie Stereo 70 şi sunt rotunjite la 1 milimetru.**
***** Distanţa dintre puncte este formată din segmente cumulate ce sunt mai mici decât valoarea 1 milimetru.**

Neutilizabil in circuitul civil

DATE DESPRE IMOBILUL NR. 17848

Oficiul de Cadastru şi Publicitate Imobiliară ARGES
Biroul de Cadastru şi Publicitate Imobiliară Costesti

A. Partea I. Descrierea imobilului

TEREN Intravilan

Adresa: Loc. Cornatel, Nr. 18B, Jud. Arges

Nr. Crt	Nr cadastral Nr. topografic	Suprafaţa* (mp)	Observaţii / Referinţe
A1	92093	Din acte: 1.000 Masurata: 1.024	Sector cadastral:54 Teren imprejmuit; Imobil partial imprejmuit cu gard din beton, gard metalic, gard din lemn, calcan cladire si cu cu gard din plasa.

Construcţii

Crt	Nr cadastral Nr. topografic	Adresa	Observaţii / Referinţe
A1.1	92093-C1	Loc. Cornatel, Nr. 18B, Jud. Arges	Nr. niveluri:2; S. construita la sol:140 mp; S. construita desfasurata:173 mp; Constructie de locuit P+1E, anul 1965, extinsa in anul 2018
A1.2	92093-C2	Loc. Cornatel, Nr. 18B, Jud. Arges	Nr. niveluri:1; S. construita la sol:66 mp; S. construita desfasurata:66 mp; Constructie anexa P, anul 1942, supr. terasa acoperita 21 mp.

B. Partea II. Proprietari şi acte

Inscrieri privitoare la dreptul de proprietate şi alte drepturi reale		Referinţe
12544 / 21/05/2025		
Act Notarial nr. 785, din 16/05/2025 emis de Grecu Carmen;		
B4	Intabulare, drept de PROPRIETATE, bun propriu, dobandit prin Conventie, cota actuala 1/1, cota initiala 1/1	A1, A1.1, A1.2
	1) **NIŢĂ MARINELA**	

C. Partea III. SARCINI .

Inscrieri privind dezmembramintele dreptului de proprietate, drepturi reale de garanţie şi sarcini	Referinţe
NU SUNT	

Neutilizabil în circuitul civil

Anexa Nr. 1 La Partea I

Teren

Nr cadastral	Suprafaţa (mp)*	Observaţii / Referinţe
92093	Din acte: 1.000 Masurata: 1.024	Imobil partial imprejmuit cu gard din beton, gard metalic, gard din lemn, calcan cladire si cu cu gard din plasa.

* Suprafaţa este determinată in planul de proiecţie Stereo 70.

DETALII LINIARE IMOBIL

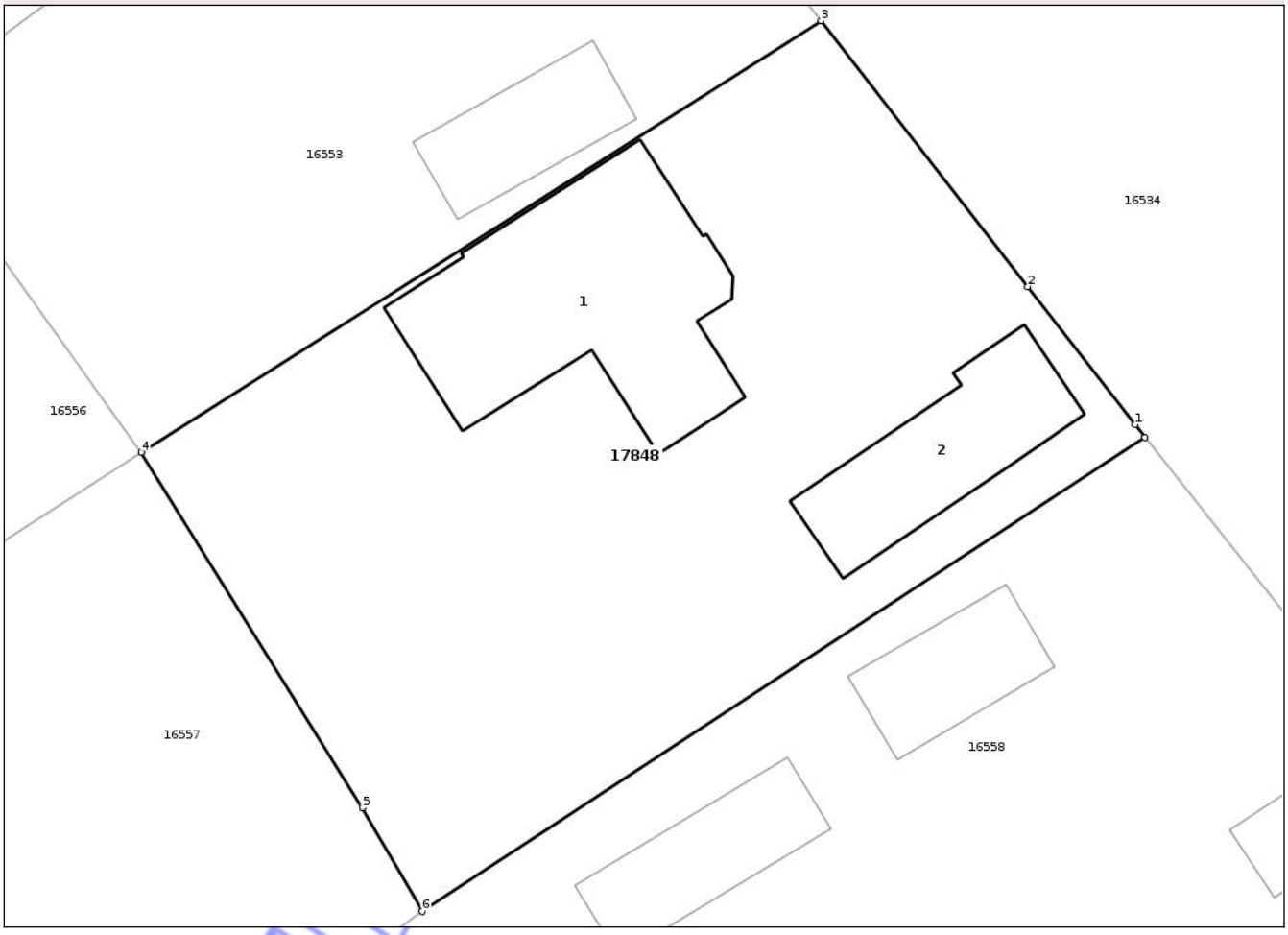

Date referitoare la teren

Crt	Categorie folosinţă	Intra vilan	Suprafaţa (mp)	Tarla	Parcelă	Nr. topo	Observaţii / Referinţe
1	curti constructii	DA	1.024	1	16	-	

Date referitoare la construcţii

Crt	Număr	Destinaţie construcţie	Supraf. (mp)	Situaţie juridică	Observaţii / Referinţe
A1.1	92093-C1	constructii de locuinte	140	Cu acte	Nr. niveluri:2; S. construita la sol:140 mp; S. construita desfasurata:173 mp; Constructie de locuit P+1E, anul 1965, extinsa in anul 2018
A1.2	92093-C2	constructii anexa	66	Cu acte	Nr. niveluri:1; S. construita la sol:66 mp; S. construita desfasurata:66 mp; Constructie anexa P, anul 1942, supr. terasa acoperita 21 mp.

Lungime Segmente

1) Valorile lungimilor segmentelor sunt obţinute din proiecţie în plan.

Punct început	X / Y	Punct sfârşit	X / Y	Lungime segment (** (m)
1	495.711,326 342.459,623	2	495.706,159 342.466,262	8.413

Document care conţine date cu caracter personal, protejat de prevederile Regulamentului (UE) nr. 679/2016 şi Legii 190/2018

Punct început	X / Y	Punct sfârşit	X / Y	Lungime segment (** (m)
2	495.706,159 342.466,262	3	495.696,216 342.479,04	16.191
3	495.696,216 342.479,04	4	495.663,541 342.458,292	38.706
4	495.663,541 342.458,292	5	495.674,157 342.441,209	20.113
5	495.674,157 342.441,209	6	495.677,031 342.436,229	5.75
6	495.677,031 342.436,229	7	495.711,781 342.459,008	41.551
7	495.711,781 342.459,008	1	495.711,326 342.459,623	0.765

**** Lungimile segmentelor sunt determinate în planul de proiecţie Stereo 70 şi sunt rotunjite la 1 milimetru.**
***** Distanţa dintre puncte este formată din segmente cumulate ce sunt mai mici decât valoarea 1 milimetru.**

Neutilizabil in circuitul civil

DATE DESPRE IMOBILUL NR. 17849

Oficiul de Cadastru şi Publicitate Imobiliară ARGES
Biroul de Cadastru şi Publicitate Imobiliară Costesti

A. Partea I. Descrierea imobilului

TEREN Intravilan

Adresa: Loc. Cornatel, Nr. 21A, Jud. Arges

Nr. Crt	Nr cadastral Nr. topografic	Suprafaţa* (mp)	Observaţii / Referinţe
A1	80758	Din acte: 6.627 Masurata: 6.636	Sector cadastral:54 Teren imprejmuit; partial imprejmuit

Construcţii

Crt	Nr cadastral Nr. topografic	Adresa	Observaţii / Referinţe
A1.3	80758-C3	Loc. Cornatel, Nr. 21A, Jud. Arges	Nr. niveluri:1; S. construita la sol:48 mp; S. construita desfasurata:48 mp; CONSTRUCTIE ANEXA FARA ACTE
A1.4	80758-C4	Loc. Cornatel, Nr. 21A, Jud. Arges	Nr. niveluri:2; S. construita la sol:104 mp; S. construita desfasurata:104 mp; CASA DE LOCUIT PARTER EDIFICATA IN ANUL 2024

B. Partea II. Proprietari şi acte

Inscrieri privitoare la dreptul de proprietate şi alte drepturi reale		Referinţe
5001 / 27/02/2024		
Act Administrativ nr. 2637, din 08/02/2024 emis de OCPI ARGES (EXTRAS CF ; act administrativ nr ASIGURARE din 19.02.2024, emis de SIGNAL IDUNA ASIGURARI SA;act administrativ nr 110 din 19.12.2023, emis de PRIMARIA BUZOESTI;act administrativ nr 1152 din 20.02.2024, emis de PRIMARIA BUZOESTI;act administrativ nr 1156 din 20.02.2024, emis de PRIMARIA BUZOESTI;act administrativ nr 1156 din 20.02.2024, emis de PRIMARIA BUZOESTI;act administrativ nr 52 din 19.12.2012, emis de PRIMARIA BUZOESTI;act administrativ nr 1151 din 20.02.2024, emis de PRIMARIA BUZOESTI;act administrativ nr ADEVERINTA din 20.02.2024, emis de PRIMARIA BUZOESTI;act administrativ nr 1153 din 20.02.2024, emis de PRIMARIA BUZOESTI;act administrativ nr 1153 din 20.02.2024, emis de PRIMARIA BUZOESTI);		
B5	se noteaza desfiintarea constructiilor C1 in suprafata de 46 mp si C2 in suprafata de 20 mp	A1
16548 / 18/06/2024		
Act Notarial nr. 234, din 14/06/2024 emis de Grecu Carmen;		
B7	Intabulare, drept de PROPRIETATE, bun propriu, dobandit prin Succesiune, cota actuala 1/1, cota initiala 1/1	A1, A1.4
	1) **GRIGORE IULIAN-ALEXANDRU**	
/		
Act Administrativ nr. Adeverinta nr. 8595, din 19/09/2025 emis de PRIMĂRIA COMUNEI BUZOEȘTI;		
B8	Intabulare, drept de PROPRIETATE, dobandit prin Construire, cota actuala 1/1, cota initiala 1/1	A1.3
	1) **GRIGORE IULIAN-ALEXANDRU**	

C. Partea III. SARCINI .

Inscrieri privind dezmembramintele dreptului de proprietate, drepturi reale de garanţie şi sarcini	Referinţe
NU SUNT	

Neautorizat în circuitul civil

Anexa Nr. 1 La Partea I

Teren

Nr cadastral	Suprafaţa (mp)*	Observaţii / Referinţe
80758	Din acte: 6.627 Masurata: 6.636	partial imprejmuit

* Suprafaţa este determinată in planul de proiecţie Stereo 70.

DETALII LINIARE IMOBIL

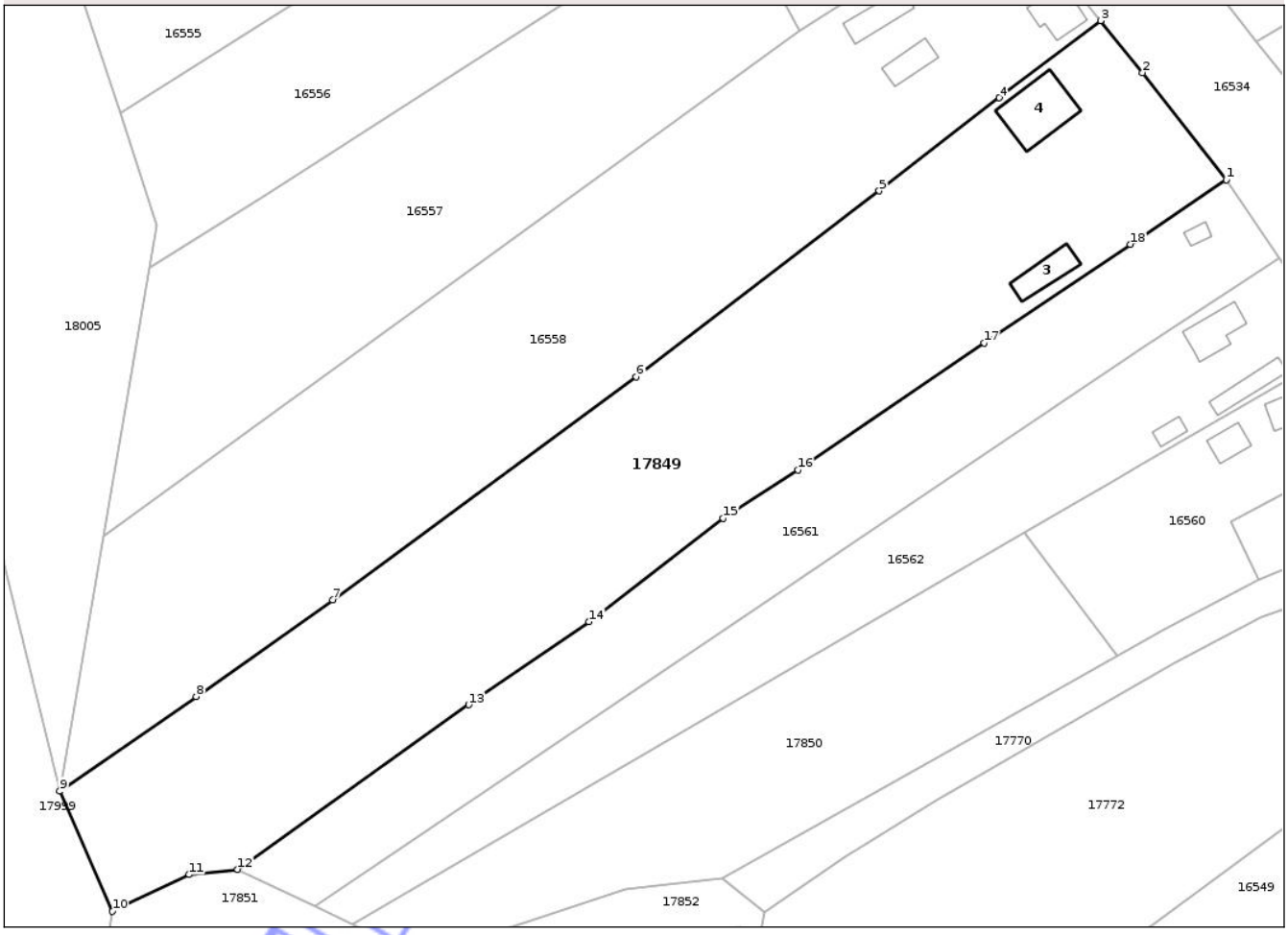

Date referitoare la teren

Crt	Categorie folosinţă	Intra vilan	Suprafaţa (mp)	Tarla	Parcelă	Nr. topo	Observaţii / Referinţe
1	curti constructii	DA	930	25	-	-	
2	arabil	DA	4.118	25	-	-	
3	pasune	DA	1.588	25	-	-	

Date referitoare la construcţii

Crt	Număr	Destinaţie construcţie	Supraf. (mp)	Situaţie juridică	Observaţii / Referinţe
A1.3	80758-C3	constructii anexa	48	Cu acte	Nr. niveluri:1; S. construita la sol:48 mp; S. construita desfasurata:48 mp; CONSTRUCTIE ANEXA FARA ACTE
A1.4	80758-C4	constructii de locuinte	104	Cu acte	Nr. niveluri:2; S. construita la sol:104 mp; S. construita desfasurata:104 mp; CASA DE LOCUIT PARTER EDIFICATA IN ANUL 2024

Lungime Segmente

1) Valorile lungimilor segmentelor sunt obţinute din proiecţie în plan.

Punct început	X / Y	Punct sfârşit	X / Y	Lungime segment (** (m)

Document care conține date cu caracter personal, protejat de prevederile Regulamentului (UE) nr. 679/2016 și Legii 190/2018

Punct început	X / Y	Punct sfârşit	X / Y	Lungime segment (** (m)
1	495.749,992 342.410,776	2	495.735,663 342.429,104	23.264
2	495.735,663 342.429,104	3	495.728,434 342.437,993	11.457
3	495.728,434 342.437,993	4	495.711,165 342.424,805	21.729
4	495.711,165 342.424,805	5	495.690,584 342.408,869	26.029
5	495.690,584 342.408,869	6	495.649,009 342.377,081	52.335
6	495.649,009 342.377,081	7	495.597,055 342.338,864	64.496
7	495.597,055 342.338,864	8	495.573,657 342.322,371	28.627
8	495.573,657 342.322,371	9	495.550,332 342.306,183	28.392
9	495.550,332 342.306,183	10	495.559,342 342.285,595	22.473
10	495.559,342 342.285,595	11	495.572,495 342.291,886	14.58
11	495.572,495 342.291,886	12	495.580,781 342.292,768	8.333
12	495.580,781 342.292,768	13	495.620,308 342.320,962	48.552
13	495.620,308 342.320,962	14	495.640,928 342.335,155	25.032
14	495.640,928 342.335,155	15	495.663,869 342.352,897	29.001
15	495.663,869 342.352,897	16	495.676,688 342.361,1	15.219
16	495.676,688 342.361,1	17	495.708,506 342.382,856	38.545
17	495.708,506 342.382,856	18	495.733,586 342.399,734	30.23
18	495.733,586 342.399,734	1	495.749,992 342.410,776	19.776

**** Lungimile segmentelor sunt determinate în planul de proiecţie Stereo 70 şi sunt rotunjite la 1 milimetru.**
***** Distanţa dintre puncte este formată din segmente cumulate ce sunt mai mici decât valoarea 1 milimetru.**

Neutilizabil în circuitul civil

DATE DESPRE IMOBILUL NR. 17850

Oficiul de Cadastru şi Publicitate Imobiliară ARGES
Biroul de Cadastru şi Publicitate Imobiliară Costesti

A. Partea I. Descrierea imobilului

TEREN Intravilan

Adresa: Loc. Cornatel, Nr. FN, Jud. Arges

Nr. Crt	Nr cadastral Nr. topografic	Suprafaţa* (mp)	Observaţii / Referinţe
A1		2.838	Sector cadastral:54 Teren imprejmuit;

B. Partea II. Proprietari şi acte

Inscrieri privitoare la dreptul de proprietate şi alte drepturi reale		Referinţe
/		
Act Administrativ nr. Adeverinta nr. 8595, din 19/09/2025 emis de PRIMĂRIA COMUNEI BUZOEȘTI;		
B1	Inscrierea posesiei, drept de PROPRIETATE, dobandit prin Lege, cota actuala 1/1, cota initiala 1/1	A1
	1) **NEIDENTIFICAT NEIDENTIFICAT**, CIF:0000000000000	
Act Normativ nr. 7, din 13/03/1996 emis de PARLAMENTUL ROMANIEI (art. 13);		
B2	Se noteaza mentiunea de proprietar neidentificat.	A1

C. Partea III. SARCINI .

Inscrieri privind dezmembramintele dreptului de proprietate, drepturi reale de garanţie şi sarcini	Referinţe
NU SUNT	

Neutilizabil în circuitul civil

Anexa Nr. 1 La Partea I

Teren

Nr cadastral	Suprafaţa (mp)*	Observaţii / Referinţe
	2.838	

* Suprafaţa este determinată in planul de proiecţie Stereo 70.

DETALII LINIARE IMOBIL

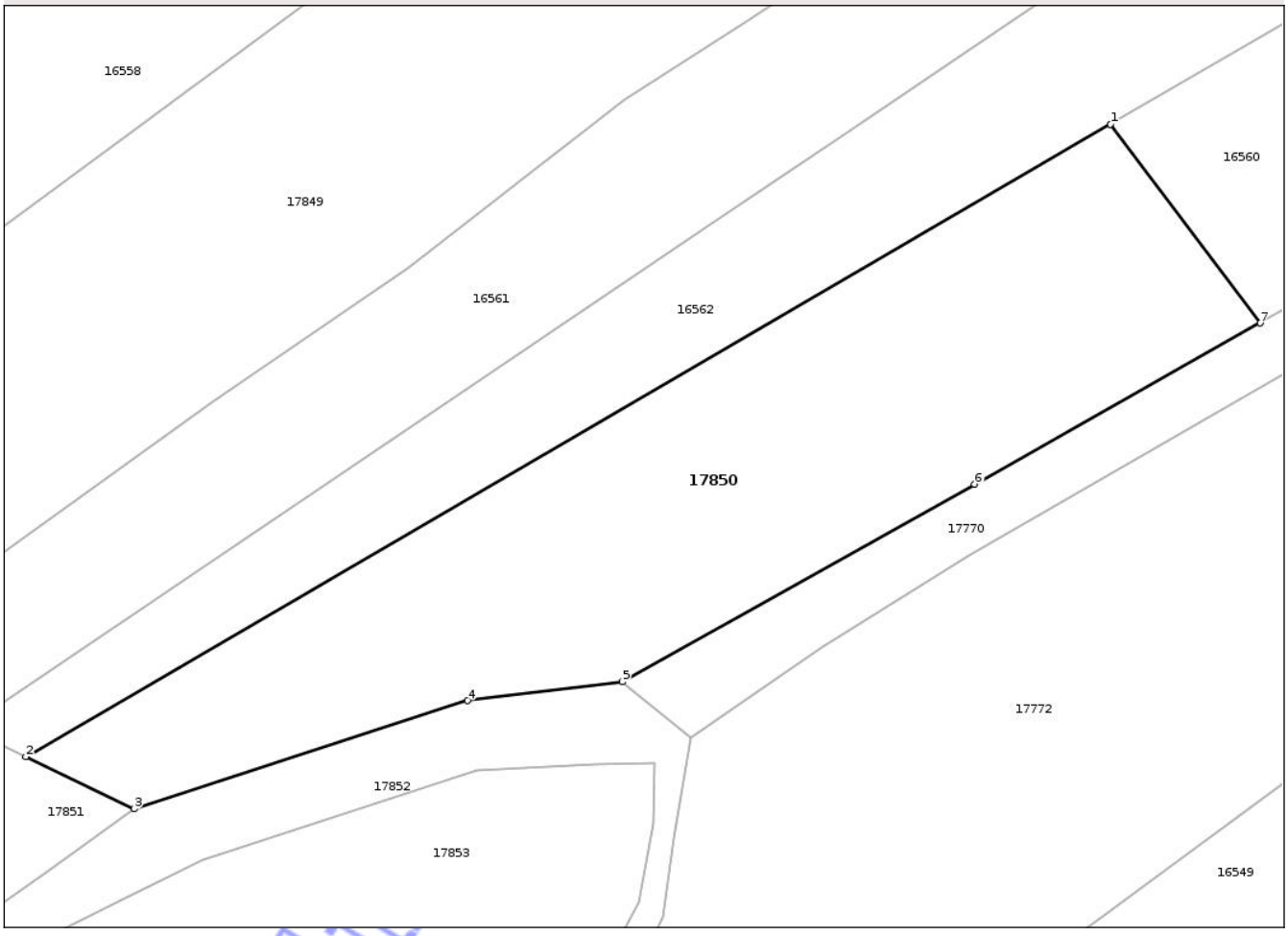

Date referitoare la teren

Crt	Categorie folosință	Intra vilan	Suprafaţa (mp)	Tarla	Parcelă	Nr. topo	Observaţii / Referinţe
1	pasune	DA	2.838	25	30	-	

Lungime Segmente
1) Valorile lungimilor segmentelor sunt obţinute din proiecţie în plan.

Punct început	X / Y	Punct sfârşit	X / Y	Lungime segment (** (m)
1	495.715,367 342.350,322	2	495.600,372 342.283,352	133.075
2	495.600,372 342.283,352	3	495.611,849 342.277,836	12.734
3	495.611,849 342.277,836	4	495.647,204 342.289,291	37.164
4	495.647,204 342.289,291	5	495.663,609 342.291,271	16.524
5	495.663,609 342.291,271	6	495.700,944 342.312,201	42.801

Document care conține date cu caracter personal, protejat de prevederile Regulamentului (UE) nr. 679/2016 și Legii 190/2018

Punct început	X / Y	Punct sfârşit	X / Y	Lungime segment (** (m)
6	495.700,944 342.312,201	7	495.731,23 342.329,274	34.767
7	495.731,23 342.329,274	1	495.715,367 342.350,322	26.356

** Lungimile segmentelor sunt determinate în planul de proiecţie Stereo 70 şi sunt rotunjite la 1 milimetru.
*** Distanţa dintre puncte este formată din segmente cumulate ce sunt mai mici decât valoarea 1 milimetru.

Neutilizabil in circuitul civil

DATE DESPRE IMOBILUL NR. 17851

Oficiul de Cadastru şi Publicitate Imobiliară ARGES
Biroul de Cadastru şi Publicitate Imobiliară Costesti

A. Partea I. Descrierea imobilului

TEREN Intravilan

Adresa: Loc. Cornatel, Jud. Arges

Nr. Crt	Nr cadastral Nr. topografic	Suprafaţa* (mp)	Observaţii / Referinţe
A1		1.789	Sector cadastral:54 Teren imprejmuit;

B. Partea II. Proprietari şi acte

Inscrieri privitoare la dreptul de proprietate şi alte drepturi reale		Referinţe
/		
Act Administrativ nr. Adeverinta nr. 8595, din 19/09/2025 emis de PRIMĂRIA COMUNEI BUZOEȘTI;		
B1	Inscrierea posesiei, drept de PROPRIETATE, dobandit prin Lege, cota actuala 1/1, cota initiala 1/1	A1
	1) **NEIDENTIFICAT NEIDENTIFICAT**, CIF:0000000000000	
Act Normativ nr. 7, din 13/03/1996 emis de PARLAMENTUL ROMANIEI (art. 13);		
B2	Se noteaza mentiunea de proprietar neidentificat.	A1

C. Partea III. SARCINI .

Inscrieri privind dezmembramintele dreptului de proprietate, drepturi reale de garanţie şi sarcini	Referinţe
NU SUNT	

Neutilizabil în circuitul civil

Anexa Nr. 1 La Partea I

Teren

Nr cadastral	Suprafaţa (mp)*	Observaţii / Referinţe
	1.789	

* Suprafaţa este determinată in planul de proiecţie Stereo 70.

DETALII LINIARE IMOBIL

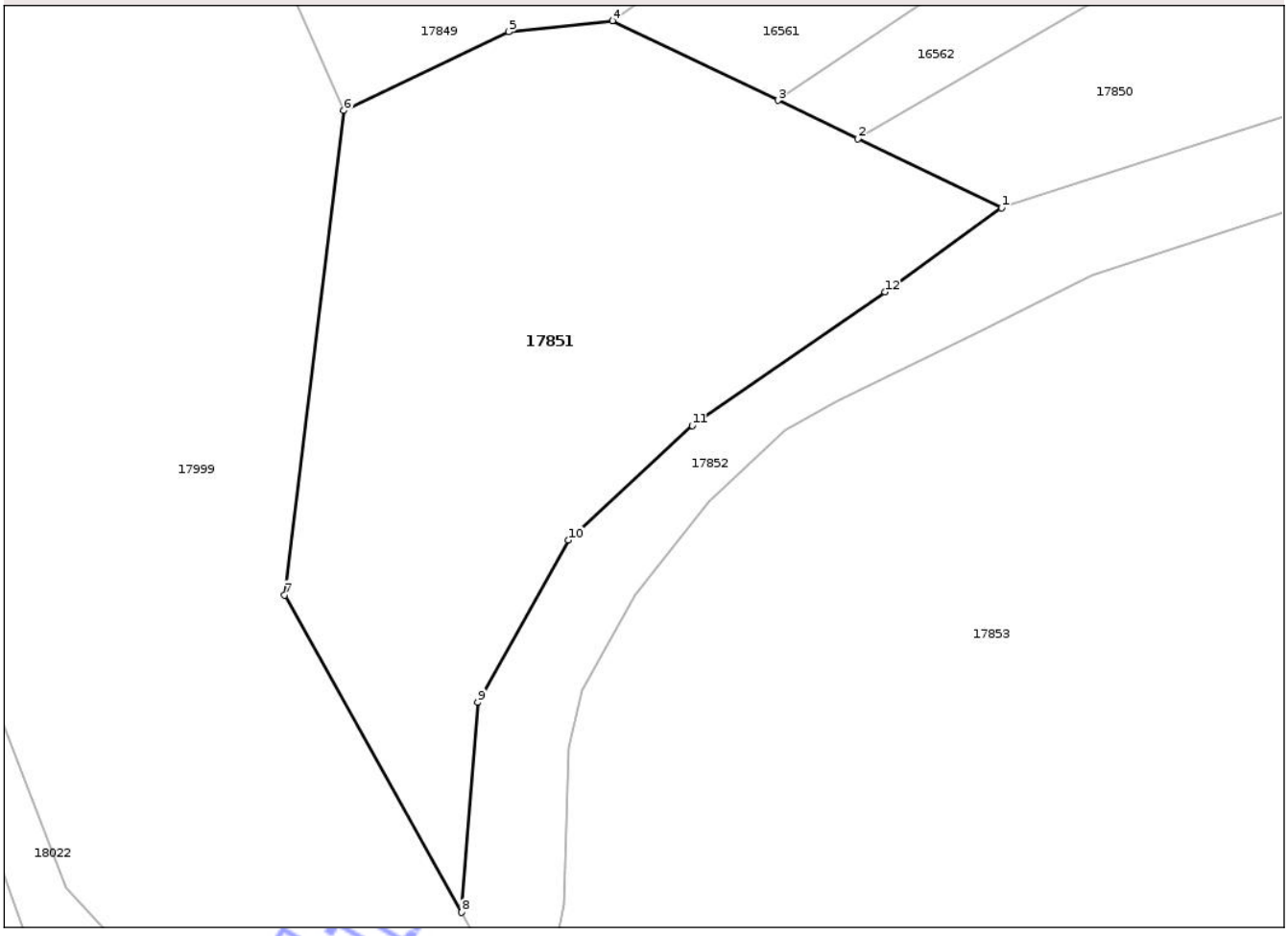

Date referitoare la teren

Crt	Categorie folosință	Intra vilan	Suprafaţa (mp)	Tarla	Parcelă	Nr. topo	Observaţii / Referinţe
1	pasune	DA	1.789	25	101	-	

Lungime Segmente
1) Valorile lungimilor segmentelor sunt obţinute din proiecţie în plan.

Punct început	X / Y	Punct sfârşit	X / Y	Lungime segment (** (m)
1	495.611,849 342.277,836	2	495.600,372 342.283,352	12.734
2	495.600,372 342.283,352	3	495.594,003 342.286,413	7.066
3	495.594,003 342.286,413	4	495.580,781 342.292,768	14.67
4	495.580,781 342.292,768	5	495.572,495 342.291,886	8.333
5	495.572,495 342.291,886	6	495.559,342 342.285,595	14.58

Document care conține date cu caracter personal, protejat de prevederile Regulamentului (UE) nr. 679/2016 și Legii 190/2018

Punct început	X / Y	Punct sfârşit	X / Y	Lungime segment (** (m)
6	495.559,342 342.285,595	7	495.554,608 342.246,967	38.917
7	495.554,608 342.246,967	8	495.568,745 342.221,655	28.992
8	495.568,745 342.221,655	9	495.570,019 342.238,405	16.798
9	495.570,019 342.238,405	10	495.577,249 342.251,344	14.822
10	495.577,249 342.251,344	11	495.587,143 342.260,476	13.464
11	495.587,143 342.260,476	12	495.602,555 342.271,131	18.737
12	495.602,555 342.271,131	1	495.611,849 342.277,836	11.46

**** Lungimile segmentelor sunt determinate în planul de proiecţie Stereo 70 şi sunt rotunjite la 1 milimetru.**
***** Distanţa dintre puncte este formată din segmente cumulate ce sunt mai mici decât valoarea 1 milimetru.**

Neutilizabil in circuitul civil

DATE DESPRE IMOBILUL NR. 17852

Oficiul de Cadastru şi Publicitate Imobiliară ARGES
Biroul de Cadastru şi Publicitate Imobiliară Costesti

A. Partea I. Descrierea imobilului

TEREN Intravilan

Adresa: Loc. Cornatel, Jud. Arges

Nr. Crt	Nr cadastral Nr. topografic	Suprafaţa* (mp)	Observaţii / Referinţe
A1		1.271	Sector cadastral:0 Teren imprejmuit;

B. Partea II. Proprietari şi acte

Inscrieri privitoare la dreptul de proprietate şi alte drepturi reale		Referinţe
/		
Act Administrativ nr. Adeverinta nr. 8595, din 19/09/2025 emis de PRIMĂRIA COMUNEI BUZOEȘTI;		
B1	Inscrierea posesiei, drept de PROPRIETATE, dobandit prin Lege, cota actuala 1/1, cota initiala 1/1	A1
	1) **NEIDENTIFICAT NEIDENTIFICAT**, CIF:0000000000000	
Act Normativ nr. 7, din 13/03/1996 emis de PARLAMENTUL ROMANIEI (art. 13);		
B2	Se noteaza mentiunea de proprietar neidentificat.	A1

C. Partea III. SARCINI .

Inscrieri privind dezmembramintele dreptului de proprietate, drepturi reale de garanţie şi sarcini	Referinţe
NU SUNT	

Neutilizabil în circuitul civil

Anexa Nr. 1 La Partea I

Teren

Nr cadastral	Suprafaţa (mp)*	Observaţii / Referinţe
	1.271	

* Suprafaţa este determinată in planul de proiecţie Stereo 70.

DETALII LINIARE IMOBIL

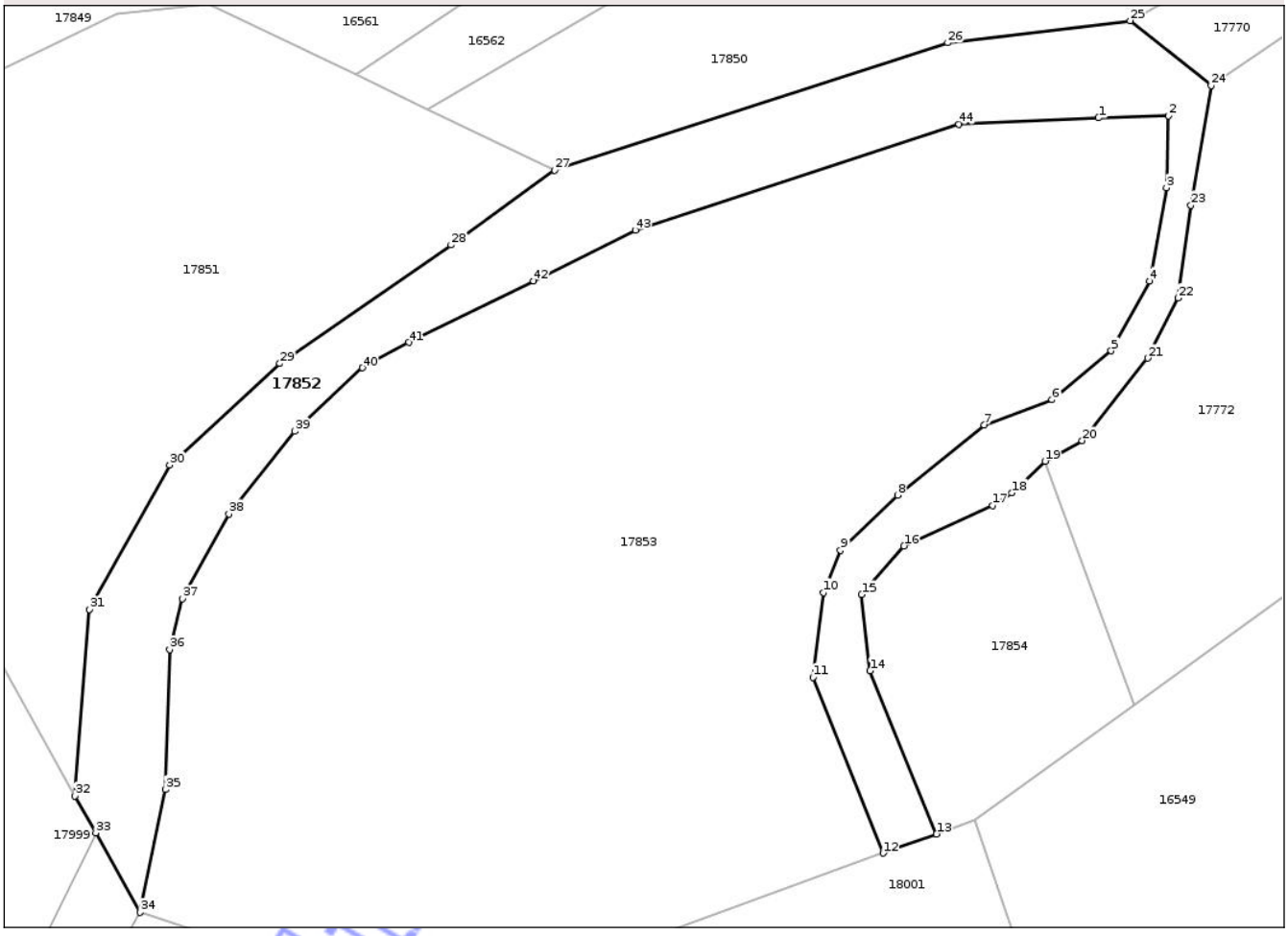

Date referitoare la teren

Crt	Categorie folosință	Intra vilan	Suprafaţa (mp)	Tarla	Parcelă	Nr. topo	Observaţii / Referinţe
1	drum	DA	1.271	25	101	-	

Lungime Segmente

1) Valorile lungimilor segmentelor sunt obţinute din proiecţie în plan.

Punct început	X / Y	Punct sfârşit	X / Y	Lungime segment
1	495.660,776 342.282,547	2	495.667,054 342.282,737	6.281
4	495.665,342 342.267,897	5	495.661,917 342.261,618	7.152
7	495.650,501 342.254,959	8	495.642,7 342.248,68	10.014
10	495.636,041 342.239,928	11	495.635,09 342.232,317	7.67
13	495.646,192 342.218,244	14	495.640,227 342.232,888	15.812
16	495.643,271 342.244,113	17	495.651,262 342.247,728	8.771

Punct început	X / Y	Punct sfârşit	X / Y	Lungime segment
2	495.667,054 342.282,737	3	495.666,864 342.276,268	6.472
5	495.661,917 342.261,618	6	495.656,59 342.257,242	6.894
8	495.642,7 342.248,68	9	495.637,563 342.243,733	7.132
11	495.635,09 342.232,317	12	495.641,409 342.216,515	17.019
14	495.640,227 342.232,888	15	495.639,466 342.239,737	6.891
17	495.651,262 342.247,728	18	495.652,975 342.248,87	2.059

Punct început	X / Y	Punct sfârşit	X / Y	Lungime segment
3	495.666,864 342.276,268	4	495.665,342 342.267,897	8.508
6	495.656,59 342.257,242	7	495.650,501 342.254,959	6.503
9	495.637,563 342.243,733	10	495.636,041 342.239,928	4.098
12	495.641,409 342.216,515	13	495.646,192 342.218,244	5.086
15	495.639,466 342.239,737	16	495.643,271 342.244,113	5.799
18	495.652,975 342.248,87	19	495.655,956 342.251,71	4.117

Document care conține date cu caracter personal, protejat de prevederile Regulamentului (UE) nr. 679/2016 și Legii 190/2018

Punct început	X / Y	Punct sfârşit	X / Y	Lungime segment
19	495.655,956 342.251,71	20	495.659,298 342.253,566	3.823
22	495.667,91 342.266,374	23	495.669,066 342.274,711	8.417
25	495.663,609 342.291,271	26	495.647,204 342.289,291	16.524
28	495.602,555 342.271,131	29	495.587,143 342.260,476	18.737
31	495.570,019 342.238,405	32	495.568,745 342.221,655	16.798
34	495.574,586 342.211,198	35	495.576,869 342.222,233	11.269
37	495.578,391 342.239,357	38	495.582,577 342.246,967	8.685
40	495.594,563 342.260,096	41	495.598,749 342.262,379	4.768
43	495.619,108 342.272,463	44	495.648,218 342.281,976	30.625

Punct început	X / Y	Punct sfârşit	X / Y	Lungime segment
20	495.659,298 342.253,566	21	495.665,204 342.260,964	9.466
23	495.669,066 342.274,711	24	495.670,882 342.285,437	10.879
26	495.647,204 342.289,291	27	495.611,849 342.277,836	37.164
29	495.587,143 342.260,476	30	495.577,249 342.251,344	13.464
32	495.568,745 342.221,655	33	495.570,598 342.218,338	3.799
35	495.576,869 342.222,233	36	495.577,249 342.234,79	12.563
38	495.582,577 342.246,967	39	495.588,475 342.254,388	9.479
41	495.598,749 342.262,379	42	495.609,975 342.267,897	12.509
44	495.648,218 342.281,976	1	495.660,776 342.282,547	12.571

Punct început	X / Y	Punct sfârşit	X / Y	Lungime segment
21	495.665,204 342.260,964	22	495.667,91 342.266,374	6.049
24	495.670,882 342.285,437	25	495.663,609 342.291,271	9.324
27	495.611,849 342.277,836	28	495.602,555 342.271,131	11.46
30	495.577,249 342.251,344	31	495.570,019 342.238,405	14.822
33	495.570,598 342.218,338	34	495.574,586 342.211,198	8.178
36	495.577,249 342.234,79	37	495.578,391 342.239,357	4.708
39	495.588,475 342.254,388	40	495.594,563 342.260,096	8.345
42	495.609,975 342.267,897	43	495.619,108 342.272,463	10.211

**** Lungimile segmentelor sunt determinate în planul de proiecţie Stereo 70 şi sunt rotunjite la 1 milimetru.**
***** Distanţa dintre puncte este formată din segmente cumulate ce sunt mai mici decât valoarea 1 milimetru.**

Neutilizabil în circuitul civil

DATE DESPRE IMOBILUL NR. 17853

Oficiul de Cadastru şi Publicitate Imobiliară ARGES
Biroul de Cadastru şi Publicitate Imobiliară Costesti

A. Partea I. Descrierea imobilului

TEREN Intravilan

Adresa: Loc. Cornatel, Jud. Arges

Nr. Crt	Nr cadastral Nr. topografic	Suprafaţa* (mp)	Observaţii / Referinţe
A1		4.203	Sector cadastral:71 Teren imprejmuit;

B. Partea II. Proprietari şi acte

Inscrieri privitoare la dreptul de proprietate şi alte drepturi reale		Referinţe
/		
Act Administrativ nr. Adeverinta nr. 8595, din 19/09/2025 emis de PRIMĂRIA COMUNEI BUZOEȘTI;		
B1	Inscrierea posesiei, drept de PROPRIETATE, dobandit prin Lege, cota actuala 1/1, cota initiala 1/1	A1
	1) **NEIDENTIFICAT NEIDENTIFICAT**, CIF:0000000000000	
Act Normativ nr. 7, din 13/03/1996 emis de PARLAMENTUL ROMANIEI (art. 13);		
B2	Se noteaza mentiunea de proprietar neidentificat.	A1

C. Partea III. SARCINI .

Inscrieri privind dezmembramintele dreptului de proprietate, drepturi reale de garanţie şi sarcini	Referinţe
NU SUNT	

Neutilizabil în circuitul civil

Anexa Nr. 1 La Partea I

Teren

Nr cadastral	Suprafaţa (mp)*	Observaţii / Referinţe
	4.203	

* Suprafaţa este determinată in planul de proiecţie Stereo 70.

DETALII LINIARE IMOBIL

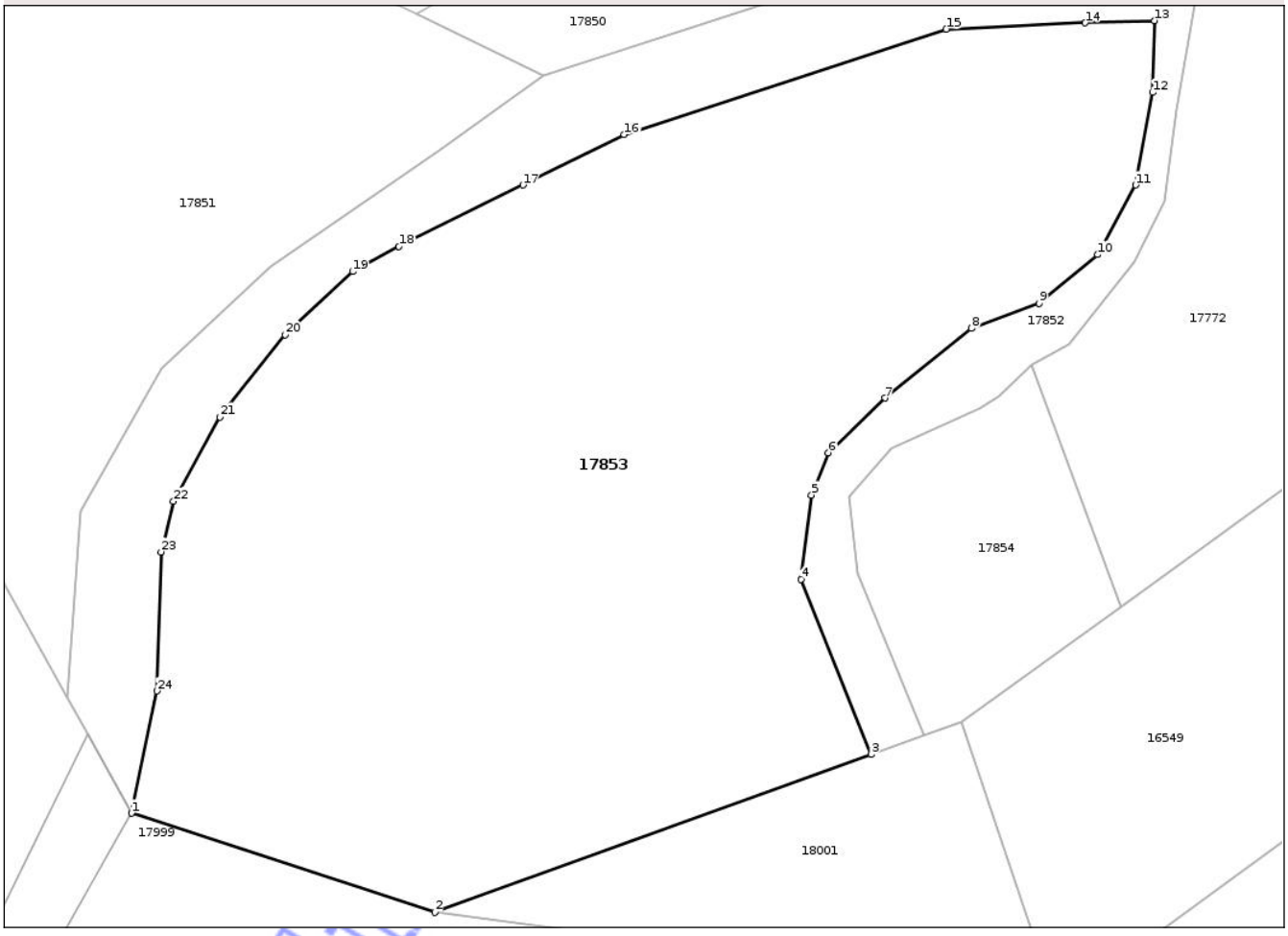

Date referitoare la teren

Crt	Categorie folosinţă	Intra vilan	Suprafaţa (mp)	Tarla	Parcelă	Nr. topo	Observaţii / Referinţe
1	arabil	DA	4.203	25	101	-	

Lungime Segmente
1) Valorile lungimilor segmentelor sunt obţinute din proiecţie în plan.

Punct început	X / Y	Punct sfârşit	X / Y	Lungime segment (** (m)
1	495.574,586 342.211,198	2	495.601,984 342.202,255	28.821
3	495.641,409 342.216,515	4	495.635,09 342.232,317	17.019
5	495.636,041 342.239,928	6	495.637,563 342.243,733	4.098
7	495.642,7 342.248,68	8	495.650,501 342.254,959	10.014
9	495.656,59 342.257,242	10	495.661,917 342.261,618	6.894

Punct început	X / Y	Punct sfârşit	X / Y	Lungime segment (** (m)
2	495.601,984 342.202,255	3	495.641,409 342.216,515	41.925
4	495.635,09 342.232,317	5	495.636,041 342.239,928	7.67
6	495.637,563 342.243,733	7	495.642,7 342.248,68	7.132
8	495.650,501 342.254,959	9	495.656,59 342.257,242	6.503
10	495.661,917 342.261,618	11	495.665,342 342.267,897	7.152

Document care conține date cu caracter personal, protejat de prevederile Regulamentului (UE) nr. 679/2016 și Legii 190/2018

Punct început	X / Y	Punct sfârşit	X / Y	Lungime segment (** (m)
11	495.665,342 342.267,897	12	495.666,864 342.276,268	8.508
13	495.667,054 342.282,737	14	495.660,776 342.282,547	6.281
15	495.648,218 342.281,976	16	495.619,108 342.272,463	30.625
17	495.609,975 342.267,897	18	495.598,749 342.262,379	12.509
19	495.594,563 342.260,096	20	495.588,475 342.254,388	8.345
21	495.582,577 342.246,967	22	495.578,391 342.239,357	8.685
23	495.577,249 342.234,79	24	495.576,869 342.222,233	12.563

Punct început	X / Y	Punct sfârşit	X / Y	Lungime segment (** (m)
12	495.666,864 342.276,268	13	495.667,054 342.282,737	6.472
14	495.660,776 342.282,547	15	495.648,218 342.281,976	12.571
16	495.619,108 342.272,463	17	495.609,975 342.267,897	10.211
18	495.598,749 342.262,379	19	495.594,563 342.260,096	4.768
20	495.588,475 342.254,388	21	495.582,577 342.246,967	9.479
22	495.578,391 342.239,357	23	495.577,249 342.234,79	4.708
24	495.576,869 342.222,233	1	495.574,586 342.211,198	11.269

**** Lungimile segmentelor sunt determinate în planul de proiecţie Stereo 70 şi sunt rotunjite la 1 milimetru.**
***** Distanţa dintre puncte este formată din segmente cumulate ce sunt mai mici decât valoarea 1 milimetru.**

Neutilizabil in circuitul civil

DATE DESPRE IMOBILUL NR. 17854

Oficiul de Cadastru şi Publicitate Imobiliară ARGES
Biroul de Cadastru şi Publicitate Imobiliară Costesti

A. Partea I. Descrierea imobilului

TEREN Intravilan

Adresa: Loc. Cornatel, Jud. Arges

Nr. Crt	Nr cadastral Nr. topografic	Suprafaţa* (mp)	Observaţii / Referinţe
A1		488	Sector cadastral:71 Teren imprejmuit;

B. Partea II. Proprietari şi acte

Inscrieri privitoare la dreptul de proprietate şi alte drepturi reale		Referinţe
/		
Act Administrativ nr. Adeverinta nr. 8595, din 19/09/2025 emis de PRIMĂRIA COMUNEI BUZOEȘTI;		
B1	Inscrierea posesiei, drept de PROPRIETATE, dobandit prin Lege, cota actuala 1/1, cota initiala 1/1	A1
	1) **NEIDENTIFICAT NEIDENTIFICAT**, CIF:0000000000000	
Act Normativ nr. 7, din 13/03/1996 emis de PARLAMENTUL ROMANIEI (art. 13);		
B2	Se noteaza mentiunea de proprietar neidentificat.	A1

C. Partea III. SARCINI .

Inscrieri privind dezmembramintele dreptului de proprietate, drepturi reale de garanţie şi sarcini	Referinţe
NU SUNT	

Neutilizabil în circuitul civil

Anexa Nr. 1 La Partea I

Teren

Nr cadastral	Suprafaţa (mp)*	Observaţii / Referinţe
	488	

* Suprafaţa este determinată in planul de proiecţie Stereo 70.

DETALII LINIARE IMOBIL

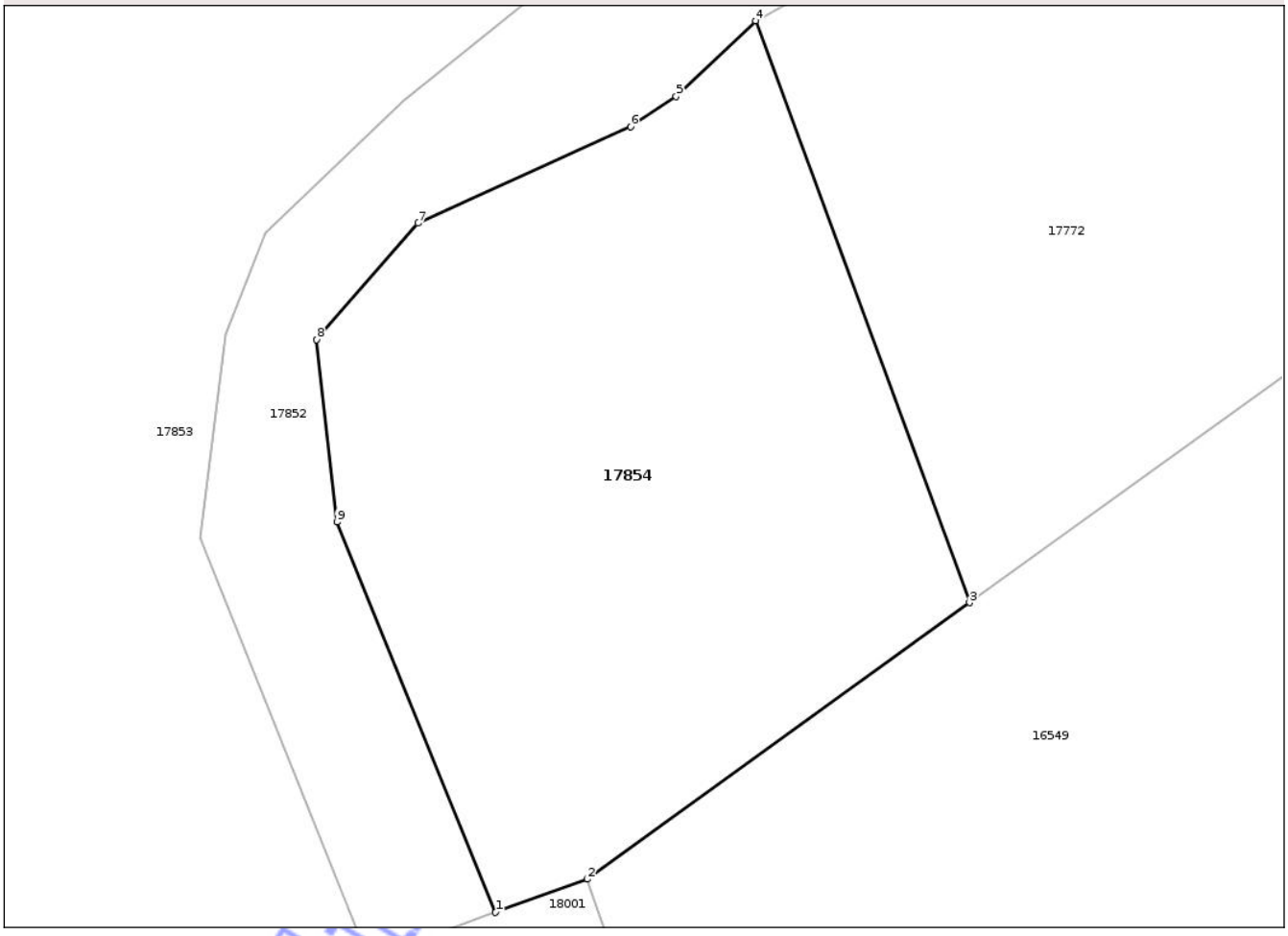

Date referitoare la teren

Crt	Categorie folosință	Intra vilan	Suprafaţa (mp)	Tarla	Parcelă	Nr. topo	Observaţii / Referinţe
1	arabil	DA	488	25	101	-	

Lungime Segmente
1) Valorile lungimilor segmentelor sunt obţinute din proiecţie în plan.

Punct început	X / Y	Punct sfârşit	X / Y	Lungime segment (** (m)
1	495.646,192 342.218,244	2	495.649,641 342.219,492	3.668
2	495.649,641 342.219,492	3	495.663,999 342.229,868	17.715
3	495.663,999 342.229,868	4	495.655,956 342.251,71	23.276
4	495.655,956 342.251,71	5	495.652,975 342.248,87	4.117
5	495.652,975 342.248,87	6	495.651,262 342.247,728	2.059

Document care conține date cu caracter personal, protejat de prevederile Regulamentului (UE) nr. 679/2016 și Legii 190/2018

Punct început	X / Y	Punct sfârşit	X / Y	Lungime segment (** (m)
6	495.651,262 342.247,728	7	495.643,271 342.244,113	8.771
7	495.643,271 342.244,113	8	495.639,466 342.239,737	5.799
8	495.639,466 342.239,737	9	495.640,227 342.232,888	6.891
9	495.640,227 342.232,888	1	495.646,192 342.218,244	15.812

**** Lungimile segmentelor sunt determinate în planul de proiecţie Stereo 70 şi sunt rotunjite la 1 milimetru.**
***** Distanţa dintre puncte este formată din segmente cumulate ce sunt mai mici decât valoarea 1 milimetru.**

Neutilizabil in circuitul civil

DATE DESPRE IMOBILUL NR. 17855

Oficiul de Cadastru şi Publicitate Imobiliară ARGES
Biroul de Cadastru şi Publicitate Imobiliară Costesti

A. Partea I. Descrierea imobilului

TEREN Extravilan

Adresa: Jud. Arges

Nr. Crt	Nr cadastral Nr. topografic	Suprafaţa* (mp)	Observaţii / Referinţe
A1		4.000	Sector cadastral:55 Teren neimprejmuit;

B. Partea II. Proprietari şi acte

Inscrieri privitoare la dreptul de proprietate şi alte drepturi reale		Referinţe
/		
Act Notarial nr. 1187, din 06/05/1997 emis de BIN DANCIU ILIE;		
B1	Intabulare, drept de PROPRIETATE,în vederea garantării obligației de îngrijire și întreținere în favoarea, dobandit prin Conventie, cota actuala 1/2, cota initiala 1/2	A1
	1) **FLOREA GHERGHINA**	
B2	Intabulare, drept de PROPRIETATE, dobandit prin Conventie, cota actuala 1/2, cota initiala 1/2	A1
	1) **FLOREA FLOAREA**	

C. Partea III. SARCINI .

Inscrieri privind dezmembramintele dreptului de proprietate, drepturi reale de garanţie şi sarcini	Referinţe
NU SUNT	

Neutilizabil în circuitul civil

Anexa Nr. 1 La Partea I

Teren

Nr cadastral	Suprafaţa (mp)*	Observaţii / Referinţe
	4.000	

* Suprafaţa este determinată in planul de proiecţie Stereo 70.

DETALII LINIARE IMOBIL

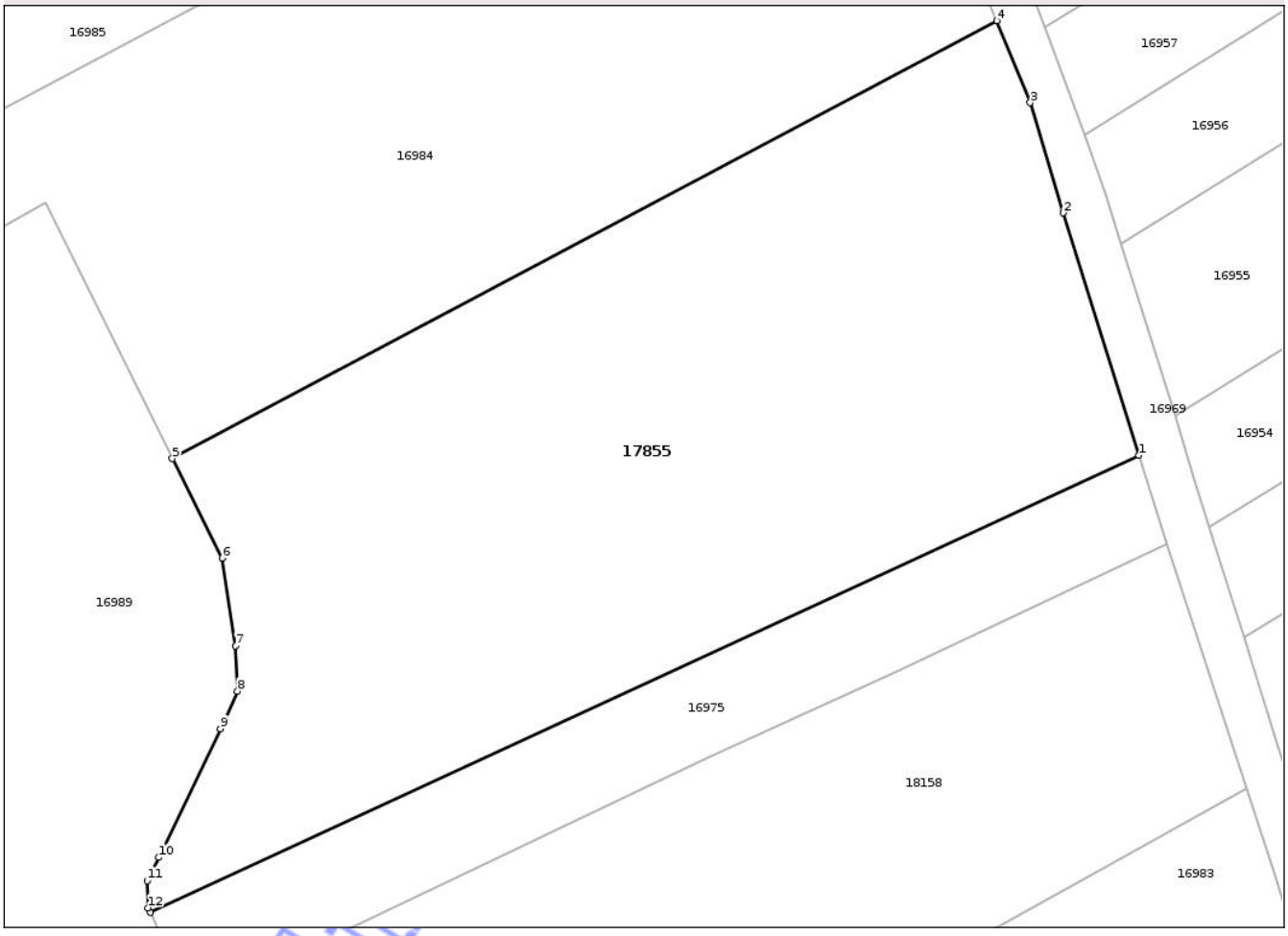

Date referitoare la teren

Crt	Categorie folosință	Intra vilan	Suprafaţa (mp)	Tarla	Parcelă	Nr. topo	Observaţii / Referinţe
1	arabil	NU	4.000	35	458	-	

Lungime Segmente

1) Valorile lungimilor segmentelor sunt obţinute din proiecţie în plan.

Punct început	X / Y	Punct sfârşit	X / Y	Lungime segment (** (m)
1	495.918,489 343.043,81	2	495.911,016 343.067,677	25.01
2	495.911,016 343.067,677	3	495.907,78 343.078,516	11.312
3	495.907,78 343.078,516	4	495.904,479 343.086,589	8.722
4	495.904,479 343.086,589	5	495.823,234 343.043,49	91.969
5	495.823,234 343.043,49	6	495.828,133 343.033,704	10.944

Document care conține date cu caracter personal, protejat de prevederile Regulamentului (UE) nr. 679/2016 și Legii 190/2018

Punct început	X / Y	Punct sfârşit	X / Y	Lungime segment (** (m)
6	495.828,133 343.033,704	7	495.829,434 343.025,071	8.73
7	495.829,434 343.025,071	8	495.829,645 343.020,599	4.477
8	495.829,645 343.020,599	9	495.827,944 343.016,903	4.069
9	495.827,944 343.016,903	10	495.821,876 343.004,24	14.042
10	495.821,876 343.004,24	11	495.820,754 343.001,953	2.547
11	495.820,754 343.001,953	12	495.820,84 342.999,277	2.677
12	495.820,84 342.999,277	13	495.821,037 342.998,822	0.496
13	495.821,037 342.998,822	1	495.918,489 343.043,81	107.335

**** Lungimile segmentelor sunt determinate în planul de proiecţie Stereo 70 şi sunt rotunjite la 1 milimetru.**
***** Distanţa dintre puncte este formată din segmente cumulate ce sunt mai mici decât valoarea 1 milimetru.**

Neutilizabil in circuitul civil

DATE DESPRE IMOBILUL NR. 17856

Oficiul de Cadastru şi Publicitate Imobiliară ARGES
Biroul de Cadastru şi Publicitate Imobiliară Costesti

A. Partea I. Descrierea imobilului

TEREN Extravilan

Adresa: Jud. Arges

Nr. Crt	Nr cadastral Nr. topografic	Suprafaţa* (mp)	Observaţii / Referinţe
A1		8.400	Sector cadastral:55 Teren neimprejmuit;

B. Partea II. Proprietari şi acte

Inscrieri privitoare la dreptul de proprietate şi alte drepturi reale		Referinţe
/		
Act Administrativ nr. 66475, din 27/02/1995 emis de CJSDPAT ARGES;		
B1	Intabulare, drept de PROPRIETATE, dobandit prin Conventie, cota actuala 1/1, cota initiala 1/1	A1
	1) **FLOREA GHERGHINA**	

C. Partea III. SARCINI .

Inscrieri privind dezmembramintele dreptului de proprietate, drepturi reale de garanţie şi sarcini	Referinţe
NU SUNT	

Neutilizabil în circuitul civil

Anexa Nr. 1 La Partea I

Teren

Nr cadastral	Suprafaţa (mp)*	Observaţii / Referinţe
	8.400	

* Suprafaţa este determinată in planul de proiecţie Stereo 70.

DETALII LINIARE IMOBIL



Date referitoare la teren

Crt	Categorie folosinţă	Intra vilan	Suprafaţa (mp)	Tarla	Parcelă	Nr. topo	Observaţii / Referinţe
1	arabil	NU	8.400	35	462	-	

Lungime Segmente
1) Valorile lungimilor segmentelor sunt obţinute din proiecţie în plan.

Punct început	X / Y	Punct sfârşit	X / Y	Lungime segment (** (m)
1	495.934,328 343.008,373	2	495.935,377 343.005,014	3.519
2	495.935,377 343.005,014	3	495.939,746 342.991,029	14.652
3	495.939,746 342.991,029	4	496.346,542 343.244,852	479.488
4	496.346,542 343.244,852	5	496.343,26 343.250,987	6.958
5	496.343,26 343.250,987	6	496.338,14 343.260,334	10.657

Document care conține date cu caracter personal, protejat de prevederile Regulamentului (UE) nr. 679/2016 și Legii 190/2018

Punct început	X / Y	Punct sfârşit	X / Y	Lungime segment (** (m)
6	496.338,14 343.260,334	1	495.934,328 343.008,373	475.971

** Lungimile segmentelor sunt determinate în planul de proiecţie Stereo 70 şi sunt rotunjite la 1 milimetru.
*** Distanţa dintre puncte este formată din segmente cumulate ce sunt mai mici decât valoarea 1 milimetru.

Neutilizabil in circuitul civil

DATE DESPRE IMOBILUL NR. 17857

Oficiul de Cadastru şi Publicitate Imobiliară ARGES
Biroul de Cadastru şi Publicitate Imobiliară Costesti

A. Partea I. Descrierea imobilului

TEREN Extravilan

Adresa: Jud. Arges

Nr. Crt	Nr cadastral Nr. topografic	Suprafaţa* (mp)	Observaţii / Referinţe
A1		10.000	Sector cadastral:72 Teren neimprejmuit;

B. Partea II. Proprietari şi acte

Inscrieri privitoare la dreptul de proprietate şi alte drepturi reale		Referinţe
/		
Act Notarial nr. 2427, din 12/11/2004 emis de BIN CRACIUN IRINA;		
B1	Intabulare, drept de PROPRIETATE, dobandit prin Iesire Din Indiviziune, cota actuala 1/1, cota initiala 1/1	A1
	1) **PĂTRAȘCU ECATERINA**	

C. Partea III. SARCINI .

Inscrieri privind dezmembramintele dreptului de proprietate, drepturi reale de garanţie şi sarcini	Referinţe
NU SUNT	

Neutilizabil în circuitul civil

Anexa Nr. 1 La Partea I

Teren

Nr cadastral	Suprafaţa (mp)*	Observaţii / Referinţe
	10.000	

* Suprafaţa este determinată in planul de proiecţie Stereo 70.

DETALII LINIARE IMOBIL

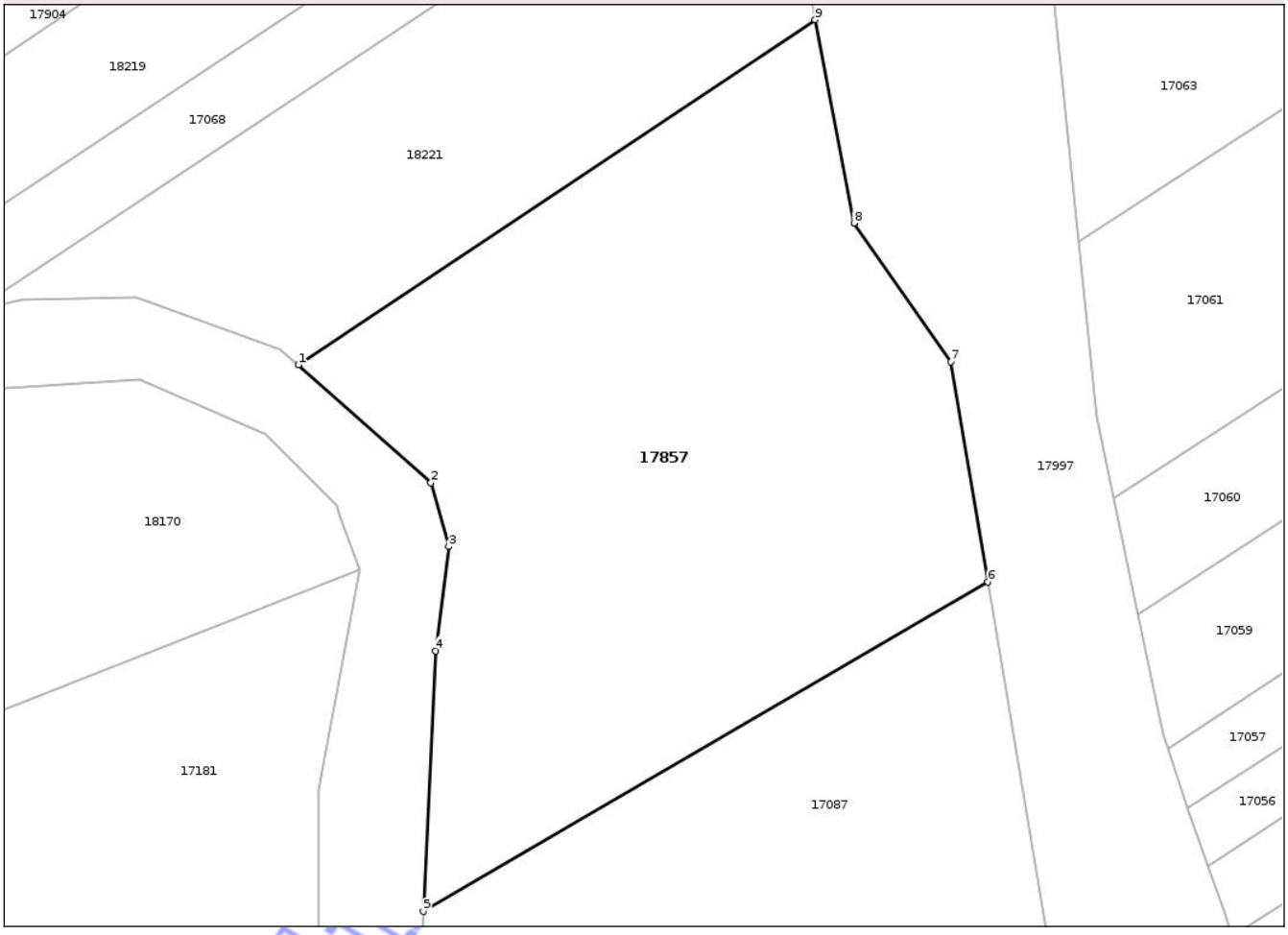

Date referitoare la teren

Crt	Categorie folosință	Intra vilan	Suprafaţa (mp)	Tarla	Parcelă	Nr. topo	Observaţii / Referinţe
1	arabil	NU	10.000	59	671	-	

Lungime Segmente
1) Valorile lungimilor segmentelor sunt obţinute din proiecţie în plan.

Punct început	X / Y	Punct sfârşit	X / Y	Lungime segment (** (m)
1	496.219,773 340.779,543	2	496.243,241 340.758,709	31.382
2	496.243,241 340.758,709	3	496.246,384 340.747,461	11.679
3	496.246,384 340.747,461	4	496.244,057 340.728,983	18.624
4	496.244,057 340.728,983	5	496.241,88 340.682,929	46.105
5	496.241,88 340.682,929	6	496.341,826 340.741,178	115.681

Document care conține date cu caracter personal, protejat de prevederile Regulamentului (UE) nr. 679/2016 și Legii 190/2018

Punct început	X / Y	Punct sfârşit	X / Y	Lungime segment (** (m)
6	496.341,826 340.741,178	7	496.335,307 340.780,082	39.446
7	496.335,307 340.780,082	8	496.318,125 340.804,629	29.963
8	496.318,125 340.804,629	9	496.311,265 340.840,559	36.579
9	496.311,265 340.840,559	1	496.219,773 340.779,543	109.972

**** Lungimile segmentelor sunt determinate în planul de proiecţie Stereo 70 şi sunt rotunjite la 1 milimetru.**
***** Distanţa dintre puncte este formată din segmente cumulate ce sunt mai mici decât valoarea 1 milimetru.**

Neutilizabil in circuitul civil

DATE DESPRE IMOBILUL NR. 17858

Oficiul de Cadastru şi Publicitate Imobiliară ARGES
Biroul de Cadastru şi Publicitate Imobiliară Costesti

A. Partea I. Descrierea imobilului

TEREN Extravilan

Adresa: Jud. Arges

Nr. Crt	Nr cadastral Nr. topografic	Suprafaţa* (mp)	Observaţii / Referinţe
A1		Din acte: 13.578 Masurata: 6.791	Sector cadastral:67 Teren neimprejmuit;

B. Partea II. Proprietari şi acte

Inscrieri privitoare la dreptul de proprietate şi alte drepturi reale		Referinţe
/		
Hotarare Judecatoreasca nr. 590, din 25/05/2009 emis de JUDECĂTORIA COSTEȘTI;		
B1	Intabulare, drept de PROPRIETATE, dobandit prin Hotarare Judecatoreasca, cota actuala 1/1, cota initiala 1/1	A1
	1) **ROȘU ELENA**	

C. Partea III. SARCINI .

Inscrieri privind dezmembramintele dreptului de proprietate, drepturi reale de garanţie şi sarcini	Referinţe
NU SUNT	

Neutilizabil în circuitul civil

Anexa Nr. 1 La Partea I

Teren

Nr cadastral	Suprafaţa (mp)*	Observaţii / Referinţe
	Din acte: 13.578 Masurata: 6.791	

* Suprafaţa este determinată in planul de proiecţie Stereo 70.

DETALII LINIARE IMOBIL



Date referitoare la teren

Crt	Categorie folosinţă	Intra vilan	Suprafaţa (mp)	Tarla	Parcelă	Nr. topo	Observaţii / Referinţe
1	arabil	NU	6.791	57	629	-	

Lungime Segmente

1) Valorile lungimilor segmentelor sunt obţinute din proiecţie în plan.

Punct început	X / Y	Punct sfârşit	X / Y	Lungime segment (** (m)
1	499.159,17 339.918,524	2	498.424,983 339.085,474	1110.407
2	498.424,983 339.085,474	3	498.429,577 339.081,449	6.108
3	498.429,577 339.081,449	4	499.165,652 339.916,64	1113.261
4	499.165,652 339.916,64	5	499.162,349 339.917,6	3.44
5	499.162,349 339.917,6	1	499.159,17 339.918,524	3.311

Document care conține date cu caracter personal, protejat de prevederile Regulamentului (UE) nr. 679/2016 și Legii 190/2018

**** Lungimile segmentelor sunt determinate în planul de proiecţie Stereo 70 şi sunt rotunjite la 1 milimetru.**
***** Distanţa dintre puncte este formată din segmente cumulate ce sunt mai mici decât valoarea 1 milimetru.**

Neutilizabil in circuitul civil

DATE DESPRE IMOBILUL NR. 17859

Oficiul de Cadastru şi Publicitate Imobiliară ARGES
Biroul de Cadastru şi Publicitate Imobiliară Costesti

A. Partea I. Descrierea imobilului

TEREN Extravilan

Adresa: Jud. Arges

Nr. Crt	Nr cadastral Nr. topografic	Suprafaţa* (mp)	Observaţii / Referinţe
A1		939	Sector cadastral:72 Teren neimprejmuit;

B. Partea II. Proprietari şi acte

Inscrieri privitoare la dreptul de proprietate şi alte drepturi reale		Referinţe
/		
Act Notarial nr. 49, din 10/02/1998 emis de BIN DANCIU ILIE;		
B1	Intabulare, drept de PROPRIETATE, dobandit prin Iesire Din Indiviziune, cota actuala 1/1, cota initiala 1/1	A1
	1) **STOICA MARIA**	

C. Partea III. SARCINI .

Inscrieri privind dezmembramintele dreptului de proprietate, drepturi reale de garanţie şi sarcini	Referinţe
NU SUNT	

Neutilizabil în circuitul civil

Anexa Nr. 1 La Partea I

Teren

Nr cadastral	Suprafaţa (mp)*	Observaţii / Referinţe
	939	

* Suprafaţa este determinată in planul de proiecţie Stereo 70.

DETALII LINIARE IMOBIL



Date referitoare la teren

Crt	Categorie folosinţă	Intra vilan	Suprafaţa (mp)	Tarla	Parcelă	Nr. topo	Observaţii / Referinţe
1	arabil	NU	939	59	685	-	In act P 685/30

Lungime Segmente
1) Valorile lungimilor segmentelor sunt obţinute din proiecţie în plan.

Punct început	X / Y	Punct sfârşit	X / Y	Lungime segment (** (m)
1	494.908,505 341.563,892	2	494.908,868 341.563,4	0.611
2	494.908,868 341.563,4	3	494.909,238 341.562,897	0.624
3	494.909,238 341.562,897	4	494.910,155 341.561,652	1.546
4	494.910,155 341.561,652	5	495.226,609 341.702,786	346.5
5	495.226,609 341.702,786	6	495.226,562 341.702,815	0.055

Document care conține date cu caracter personal, protejat de prevederile Regulamentului (UE) nr. 679/2016 și Legii 190/2018

Punct început	X / Y	Punct sfârşit	X / Y	Lungime segment (** (m)
6	495.226,562 341.702,815	7	495.224,627 341.703,608	2.091
7	495.224,627 341.703,608	8	495.223,143 341.704,216	1.604
8	495.223,143 341.704,216	1	494.908,505 341.563,892	344.511

** Lungimile segmentelor sunt determinate în planul de proiecţie Stereo 70 şi sunt rotunjite la 1 milimetru.
*** Distanţa dintre puncte este formată din segmente cumulate ce sunt mai mici decât valoarea 1 milimetru.

Neutilizabil in circuitul civil

DATE DESPRE IMOBILUL NR. 17860

Oficiul de Cadastru şi Publicitate Imobiliară ARGES
Biroul de Cadastru şi Publicitate Imobiliară Costesti

A. Partea I. Descrierea imobilului

TEREN Extravilan

Adresa: Jud. Arges

Nr. Crt	Nr cadastral Nr. topografic	Suprafaţa* (mp)	Observaţii / Referinţe
A1		Din acte: 16.700 Masurata: 2.613	Sector cadastral:67 Teren neimprejmuit;

B. Partea II. Proprietari şi acte

Inscrieri privitoare la dreptul de proprietate şi alte drepturi reale		Referinţe
/		
Act Notarial nr. 321, din 26/07/2004 emis de BIN GRECU CARMEN;		
B1	Intabulare, drept de PROPRIETATE, dobandit prin Iesire Din Indiviziune, cota actuala 1/1, cota initiala 1/1	A1
	1) **UȚĂ STELIAN**	

C. Partea III. SARCINI .

Inscrieri privind dezmembramintele dreptului de proprietate, drepturi reale de garanţie şi sarcini	Referinţe
NU SUNT	

Neutilizabil în circuitul civil

Anexa Nr. 1 La Partea I

Teren

Nr cadastral	Suprafaţa (mp)*	Observaţii / Referinţe
	Din acte: 16.700 Masurata: 2.613	

* Suprafaţa este determinată in planul de proiecţie Stereo 70.

DETALII LINIARE IMOBIL

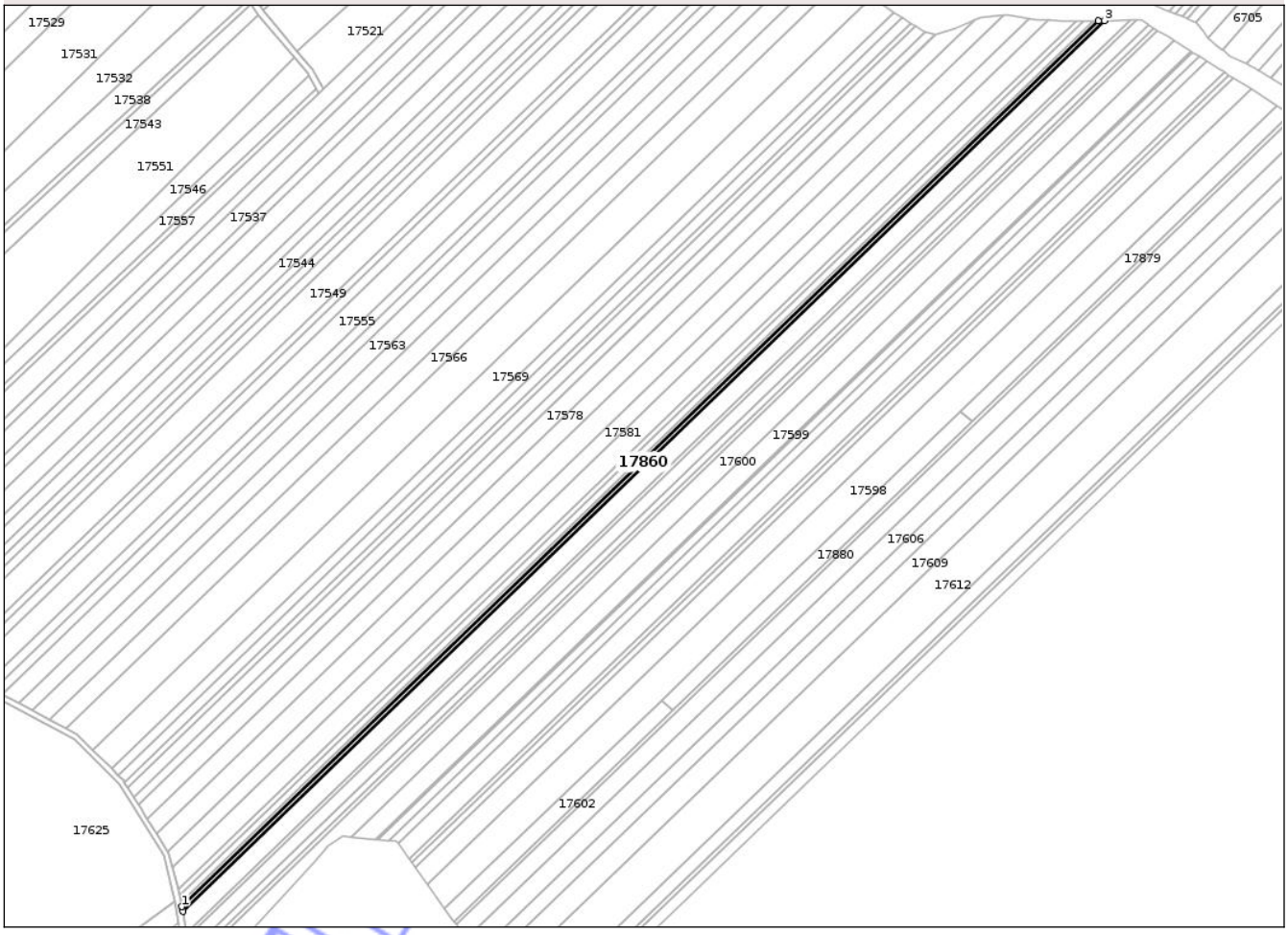

Date referitoare la teren

Crt	Categorie folosinţă	Intra vilan	Suprafaţa (mp)	Tarla	Parcelă	Nr. topo	Observaţii / Referinţe
1	arabil	NU	2.613	57	629	-	Diferenta de suprafata se regaseste la ID-ul

Lungime Segmente
1) Valorile lungimilor segmentelor sunt obţinute din proiecţie în plan.

Punct început	X / Y	Punct sfârşit	X / Y	Lungime segment (** (m)
1	497.617,815 340.182,193	2	497.618,369 340.178,777	3.461
2	497.618,369 340.178,777	3	498.281,375 340.819,532	922.032
3	498.281,375 340.819,532	4	498.277,219 340.819,468	4.156
4	498.277,219 340.819,468	1	497.617,815 340.182,193	917.024

Document care conține date cu caracter personal, protejat de prevederile Regulamentului (UE) nr. 679/2016 și Legii 190/2018

**** Lungimile segmentelor sunt determinate în planul de proiecţie Stereo 70 şi sunt rotunjite la 1 milimetru.**
***** Distanţa dintre puncte este formată din segmente cumulate ce sunt mai mici decât valoarea 1 milimetru.**

Neutilizabil in circuitul civil

DATE DESPRE IMOBILUL NR. 17861

Oficiul de Cadastru şi Publicitate Imobiliară ARGES
Biroul de Cadastru şi Publicitate Imobiliară Costesti

A. Partea I. Descrierea imobilului

TEREN Extravilan

Adresa: Jud. Arges

Nr. Crt	Nr cadastral Nr. topografic	Suprafaţa* (mp)	Observaţii / Referinţe
A1		Din acte: 16.700 Masurata: 11.893	Sector cadastral:67 Teren neimprejmuit;

B. Partea II. Proprietari şi acte

Inscrieri privitoare la dreptul de proprietate şi alte drepturi reale		Referinţe
/		
Act Notarial nr. 321, din 26/07/2004 emis de BIN GRECU CARMEN;		
B1	Intabulare, drept de PROPRIETATE, dobandit prin Iesire Din Indiviziune, cota actuala 1/1, cota initiala 1/1	A1
	1) **FLOREA FLOAREA**	

C. Partea III. SARCINI .

Inscrieri privind dezmembramintele dreptului de proprietate, drepturi reale de garanţie şi sarcini	Referinţe
NU SUNT	

Neutilizabil în circuitul civil

Anexa Nr. 1 La Partea I

Teren

Nr cadastral	Suprafaţa (mp)*	Observaţii / Referinţe
	Din acte: 16.700 Masurata: 11.893	

* Suprafaţa este determinată in planul de proiecţie Stereo 70.

DETALII LINIARE IMOBIL



Date referitoare la teren

Crt	Categorie folosinţă	Intra vilan	Suprafaţa (mp)	Tarla	Parcelă	Nr. topo	Observaţii / Referinţe
1	arabil	NU	11.893	57	629	-	Diferenta de suprafata se regaseste la ID-ul

Lungime Segmente
1) Valorile lungimilor segmentelor sunt obţinute din proiecţie în plan.

Punct început	X / Y	Punct sfârşit	X / Y	Lungime segment (** (m)
1	497.618,369 340.178,777	2	497.619,642 340.170,935	7.945
2	497.619,642 340.170,935	3	497.620,995 340.163,591	7.468
3	497.620,995 340.163,591	4	498.300,01 340.819,819	944.297
4	498.300,01 340.819,819	5	498.282,603 340.819,551	17.409

Document care conține date cu caracter personal, protejat de prevederile Regulamentului (UE) nr. 679/2016 și Legii 190/2018

Punct început	X / Y	Punct sfârşit	X / Y	Lungime segment (** (m)
5	498.282,603 340.819,551	6	498.281,375 340.819,532	1.228
6	498.281,375 340.819,532	1	497.618,369 340.178,777	922.032

** Lungimile segmentelor sunt determinate în planul de proiecţie Stereo 70 şi sunt rotunjite la 1 milimetru.
*** Distanţa dintre puncte este formată din segmente cumulate ce sunt mai mici decât valoarea 1 milimetru.

Neutilizabil in circuitul civil

DATE DESPRE IMOBILUL NR. 17862

Oficiul de Cadastru şi Publicitate Imobiliară ARGES
Biroul de Cadastru şi Publicitate Imobiliară Costesti

A. Partea I. Descrierea imobilului

TEREN Extravilan

Adresa: Jud. Arges

Nr. Crt	Nr cadastral Nr. topografic	Suprafaţa* (mp)	Observaţii / Referinţe
A1		747	Sector cadastral:72 Teren neimprejmuit;

B. Partea II. Proprietari şi acte

Inscrieri privitoare la dreptul de proprietate şi alte drepturi reale		Referinţe
/		
Act Notarial nr. 12, din 29/01/2010 emis de BIN GRECU CARMEN;		
B1	Intabulare, drept de PROPRIETATE, dobandit prin Iesire Din Indiviziune, cota actuala 1/1, cota initiala 1/1	A1
	1) **RADU MARIN**	

C. Partea III. SARCINI .

Inscrieri privind dezmembramintele dreptului de proprietate, drepturi reale de garanţie şi sarcini	Referinţe
NU SUNT	

Neutilizabil în circuitul civil

Anexa Nr. 1 La Partea I

Teren

Nr cadastral	Suprafaţa (mp)*	Observaţii / Referinţe
	747	

* Suprafaţa este determinată in planul de proiecţie Stereo 70.

DETALII LINIARE IMOBIL

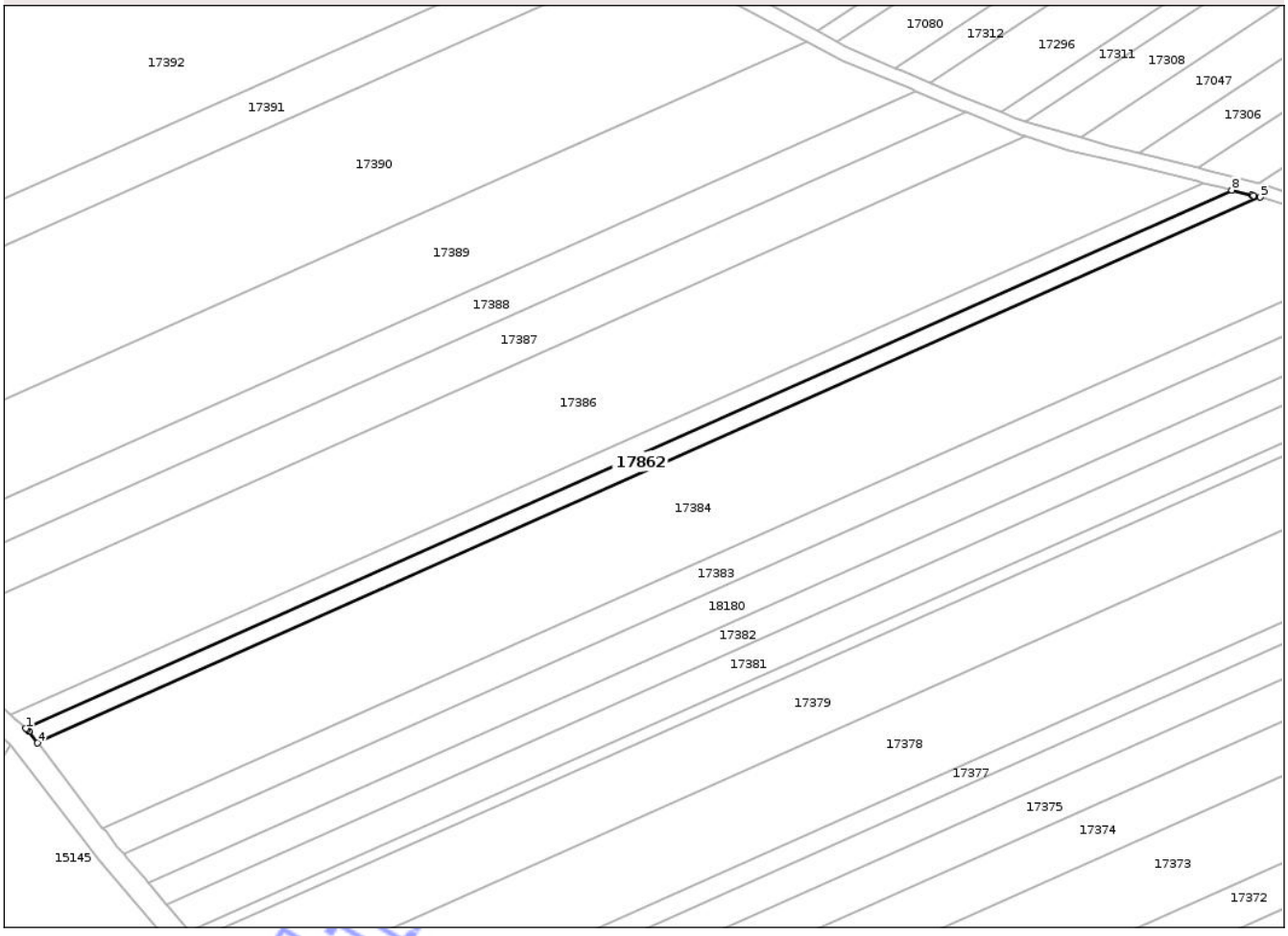

Date referitoare la teren

Crt	Categorie folosinţă	Intra vilan	Suprafaţa (mp)	Tarla	Parcelă	Nr. topo	Observaţii / Referinţe
1	arabil	NU	747	59	685	-	

Lungime Segmente

1) Valorile lungimilor segmentelor sunt obţinute din proiecţie în plan.

Punct început	X / Y	Punct sfârşit	X / Y	Lungime segment (** (m)
1	494.787,861 341.673,673	2	494.788,097 341.673,461	0.317
2	494.788,097 341.673,461	3	494.788,36 341.673,121	0.43
3	494.788,36 341.673,121	4	494.789,919 341.671,099	2.553
4	494.789,919 341.671,099	5	495.005,393 341.767,198	235.932
5	495.005,393 341.767,198	6	495.004,265 341.767,478	1.162

Document care conține date cu caracter personal, protejat de prevederile Regulamentului (UE) nr. 679/2016 și Legii 190/2018

Punct început	X / Y	Punct sfârşit	X / Y	Lungime segment (** (m)
6	495.004,265 341.767,478	7	495.003,878 341.767,574	0.399
7	495.003,878 341.767,574	8	495.000,365 341.768,446	3.62
8	495.000,365 341.768,446	1	494.787,861 341.673,673	232.68

** Lungimile segmentelor sunt determinate în planul de proiecţie Stereo 70 şi sunt rotunjite la 1 milimetru.
*** Distanţa dintre puncte este formată din segmente cumulate ce sunt mai mici decât valoarea 1 milimetru.

Neutilizabil in circuitul civil

DATE DESPRE IMOBILUL NR. 17863

Oficiul de Cadastru şi Publicitate Imobiliară ARGES
Biroul de Cadastru şi Publicitate Imobiliară Costesti

A. Partea I. Descrierea imobilului

TEREN Extravilan

Adresa: Jud. Arges

Nr. Crt	Nr cadastral Nr. topografic	Suprafaţa* (mp)	Observaţii / Referinţe
A1		1.250	Sector cadastral:72 Teren neimprejmuit;

B. Partea II. Proprietari şi acte

Inscrieri privitoare la dreptul de proprietate şi alte drepturi reale		Referinţe
/		
Act Notarial nr. 430, din 28/09/2004 emis de BIN GRECU CARMEN;		
B1	Intabulare, drept de PROPRIETATE, dobandit prin Iesire Din Indiviziune, cota actuala 1/1, cota initiala 1/1	A1
	1) **DUMITRU FLOREA**	

C. Partea III. SARCINI .

Inscrieri privind dezmembramintele dreptului de proprietate, drepturi reale de garanţie şi sarcini	Referinţe
NU SUNT	

Neutilizabil în circuitul civil

Anexa Nr. 1 La Partea I

Teren

Nr cadastral	Suprafaţa (mp)*	Observaţii / Referinţe
	1.250	

* Suprafaţa este determinată in planul de proiecţie Stereo 70.

DETALII LINIARE IMOBIL



Date referitoare la teren

Crt	Categorie folosinţă	Intra vilan	Suprafaţa (mp)	Tarla	Parcelă	Nr. topo	Observaţii / Referinţe
1	arabil	NU	1.250	59	683	-	

Lungime Segmente

1) Valorile lungimilor segmentelor sunt obţinute din proiecţie în plan.

Punct început	X / Y	Punct sfârşit	X / Y	Lungime segment (** (m)
1	495.574,774 341.304,762	2	495.573,542 341.301,488	3.498
2	495.573,542 341.301,488	3	496.084,02 341.639,826	612.422
3	496.084,02 341.639,826	4	496.081,72 341.640,758	2.482
4	496.081,72 341.640,758	1	495.574,774 341.304,762	608.184

**** Lungimile segmentelor sunt determinate în planul de proiecţie Stereo 70 şi sunt rotunjite la 1 milimetru.**

Document care conține date cu caracter personal, protejat de prevederile Regulamentului (UE) nr. 679/2016 și Legii 190/2018

***** Distanţa dintre puncte este formată din segmente cumulate ce sunt mai mici decât valoarea 1 milimetru.**

Neutilizabil in circuitul civil

DATE DESPRE IMOBILUL NR. 17864

Oficiul de Cadastru şi Publicitate Imobiliară ARGES
Biroul de Cadastru şi Publicitate Imobiliară Costesti

A. Partea I. Descrierea imobilului

TEREN Extravilan

Adresa: Jud. Arges

Nr. Crt	Nr cadastral Nr. topografic	Suprafaţa* (mp)	Observaţii / Referinţe
A1		Din acte: 16.268 Masurata: 6.268	Sector cadastral:67 Teren neimprejmuit;

B. Partea II. Proprietari şi acte

Inscrieri privitoare la dreptul de proprietate şi alte drepturi reale		Referinţe
/		
Act Notarial nr. 464, din 24/02/2016 emis de Carmen Grecu;		
B1	Intabulare, drept de PROPRIETATE, dobandit prin Iesire Din Indiviziune, cota actuala 1/1, cota initiala 1/1	A1
	1) **Georgescu Gherghina**	

C. Partea III. SARCINI .

Inscrieri privind dezmembramintele dreptului de proprietate, drepturi reale de garanţie şi sarcini	Referinţe
NU SUNT	

Neutilizabil în circuitul civil

Anexa Nr. 1 La Partea I

Teren

Nr cadastral	Suprafaţa (mp)*	Observaţii / Referinţe
	Din acte: 16.268 Masurata: 6.268	

* Suprafaţa este determinată in planul de proiecţie Stereo 70.

DETALII LINIARE IMOBIL



Date referitoare la teren

Crt	Categorie folosinţă	Intra vilan	Suprafaţa (mp)	Tarla	Parcelă	Nr. topo	Observaţii / Referinţe
1	arabil	NU	6.268	57	629	-	

Lungime Segmente
1) Valorile lungimilor segmentelor sunt obţinute din proiecţie în plan.

Punct început	X / Y	Punct sfârşit	X / Y	Lungime segment (** (m)
1	498.224,061 339.262,88	2	498.939,855 340.010,55	1035.071
2	498.939,855 340.010,55	3	498.939,638 340.010,651	0.239
3	498.939,638 340.010,651	4	498.937,153 340.011,805	2.74
4	498.937,153 340.011,805	5	498.934,976 340.012,816	2.4
5	498.934,976 340.012,816	6	498.934,047 340.013,248	1.025

Neautentic

Punct început	X / Y	Punct sfârşit	X / Y	Lungime segment (** (m)
6	498.934,047 340.013,248	7	498.219,499 339.266,879	1033.269
7	498.219,499 339.266,879	8	498.219,646 339.266,75	0.196
8	498.219,646 339.266,75	1	498.224,061 339.262,88	5.871

** Lungimile segmentelor sunt determinate în planul de proiecţie Stereo 70 şi sunt rotunjite la 1 milimetru.
*** Distanţa dintre puncte este formată din segmente cumulate ce sunt mai mici decât valoarea 1 milimetru.

Neutilizabil in circuitul civil

DATE DESPRE IMOBILUL NR. 17865

Oficiul de Cadastru şi Publicitate Imobiliară ARGES
Biroul de Cadastru şi Publicitate Imobiliară Costesti

A. Partea I. Descrierea imobilului

TEREN Extravilan

Adresa: Jud. Arges

Nr. Crt	Nr cadastral Nr. topografic	Suprafaţa* (mp)	Observaţii / Referinţe
A1		Din acte: 16.268 Masurata: 5.000	Sector cadastral:67 Teren neimprejmuit;

B. Partea II. Proprietari şi acte

Inscrieri privitoare la dreptul de proprietate şi alte drepturi reale		Referinţe
/		
Act Notarial nr. 464, din 24/02/2016 emis de BIN Carmen Grecu;		
B1	Intabulare, drept de PROPRIETATE, dobandit prin Iesire Din Indiviziune, cota actuala 1/1, cota initiala 1/1	A1
	1) **Georgescu Florian**	

C. Partea III. SARCINI .

Inscrieri privind dezmembramintele dreptului de proprietate, drepturi reale de garanţie şi sarcini	Referinţe
NU SUNT	

Neutilizabil în circuitul civil

Anexa Nr. 1 La Partea I

Teren

Nr cadastral	Suprafaţa (mp)*	Observaţii / Referinţe
	Din acte: 16.268 Masurata: 5.000	

* Suprafaţa este determinată in planul de proiecţie Stereo 70.

DETALII LINIARE IMOBIL



Date referitoare la teren

Crt	Categorie folosinţă	Intra vilan	Suprafaţa (mp)	Tarla	Parcelă	Nr. topo	Observaţii / Referinţe
1	arabil	NU	5.000	57	629	-	

Lungime Segmente

1) Valorile lungimilor segmentelor sunt obţinute din proiecţie în plan.

Punct început	X / Y	Punct sfârşit	X / Y	Lungime segment (** (m)
1	498.227,694 339.259,695	2	498.944,481 340.008,402	1036.507
2	498.944,481 340.008,402	3	498.944,293 340.008,49	0.208
3	498.944,293 340.008,49	4	498.939,855 340.010,55	4.893
4	498.939,855 340.010,55	5	498.224,061 339.262,88	1035.071
5	498.224,061 339.262,88	6	498.227,219 339.260,111	4.2

Document care conține date cu caracter personal, protejat de prevederile Regulamentului (UE) nr. 679/2016 și Legii 190/2018

Punct început	X / Y	Punct sfârşit	X / Y	Lungime segment (** (m)
6	498.227,219 339.260,111	1	498.227,694 339.259,695	0.631

** Lungimile segmentelor sunt determinate în planul de proiecţie Stereo 70 şi sunt rotunjite la 1 milimetru.
*** Distanţa dintre puncte este formată din segmente cumulate ce sunt mai mici decât valoarea 1 milimetru.

Neutilizabil in circuitul civil

DATE DESPRE IMOBILUL NR. 17866

Oficiul de Cadastru şi Publicitate Imobiliară ARGES
Biroul de Cadastru şi Publicitate Imobiliară Costesti

A. Partea I. Descrierea imobilului

TEREN Intravilan

Adresa: Loc. Cornatel, Nr. FN, Jud. Arges

Nr. Crt	Nr cadastral Nr. topografic	Suprafaţa* (mp)	Observaţii / Referinţe
A1		Din acte: 233 Masurata: 182	Sector cadastral:56 Teren imprejmuit;

B. Partea II. Proprietari şi acte

Inscrieri privitoare la dreptul de proprietate şi alte drepturi reale		Referinţe
/		
Act Notarial nr. 61, din 09/03/2011 emis de BIN CARMEN GRECU;		
B1	Intabulare, drept de PROPRIETATE, dobandit prin Succesiune, cota actuala 1/1, cota initiala 1/1	A1
	1) **BADEA FLOREA**	

C. Partea III. SARCINI .

Inscrieri privind dezmembramintele dreptului de proprietate, drepturi reale de garanţie şi sarcini	Referinţe
NU SUNT	

Neutilizabil în circuitul civil

Anexa Nr. 1 La Partea I

Teren

Nr cadastral	Suprafaţa (mp)*	Observaţii / Referinţe
	Din acte: 233 Masurata: 182	

* Suprafaţa este determinată in planul de proiecţie Stereo 70.

DETALII LINIARE IMOBIL

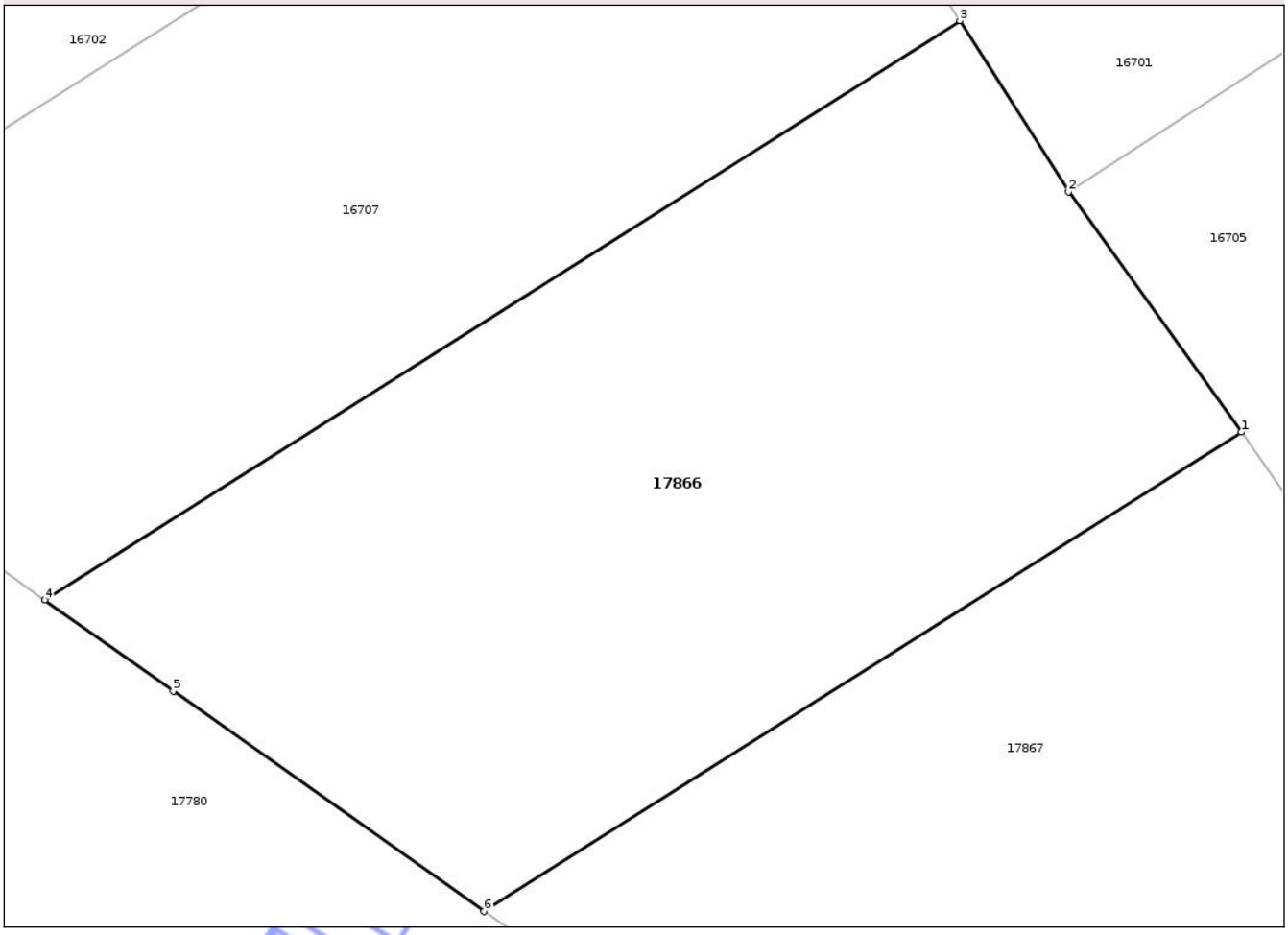

Date referitoare la teren

Crt	Categorie folosinţă	Intra vilan	Suprafaţa (mp)	Tarla	Parcelă	Nr. topo	Observaţii / Referinţe
1	arabil	DA	182	15	654	-	

Lungime Segmente
1) Valorile lungimilor segmentelor sunt obţinute din proiecţie în plan.

Punct început	X / Y	Punct sfârşit	X / Y	Lungime segment (** (m)
1	496.447,894 342.116,658	2	496.444,567 342.121,279	5.694
2	496.444,567 342.121,279	3	496.442,475 342.124,576	3.905
3	496.442,475 342.124,576	4	496.424,859 342.113,428	20.847
4	496.424,859 342.113,428	5	496.427,331 342.111,676	3.03
5	496.427,331 342.111,676	6	496.433,317 342.107,433	7.337

Document care conține date cu caracter personal, protejat de prevederile Regulamentului (UE) nr. 679/2016 și Legii 190/2018

Punct început	X / Y	Punct sfârşit	X / Y	Lungime segment (** (m)
6	496.433,317 342.107,433	1	496.447,894 342.116,658	17.251

** Lungimile segmentelor sunt determinate în planul de proiecţie Stereo 70 şi sunt rotunjite la 1 milimetru.
*** Distanţa dintre puncte este formată din segmente cumulate ce sunt mai mici decât valoarea 1 milimetru.

Neutilizabil in circuitul civil

DATE DESPRE IMOBILUL NR. 17867

Oficiul de Cadastru şi Publicitate Imobiliară ARGES
Biroul de Cadastru şi Publicitate Imobiliară Costesti

A. Partea I. Descrierea imobilului

TEREN Intravilan

Adresa: Loc. Cornatel, Nr. FN, Jud. Arges

Nr. Crt	Nr cadastral Nr. topografic	Suprafaţa* (mp)	Observaţii / Referinţe
A1		Din acte: 234 Masurata: 140	Sector cadastral:56 Teren imprejmuit;

B. Partea II. Proprietari şi acte

Inscrieri privitoare la dreptul de proprietate şi alte drepturi reale		Referinţe
/		
Act Notarial nr. 2145, din 19/07/1996 emis de Danciu Ilie;		
B1	Intabulare, drept de PROPRIETATE, dobandit prin Iesire Din Indiviziune, cota actuala 1/1, cota initiala 1/1	A1
	1) **Marinescu Rada**	

C. Partea III. SARCINI .

Inscrieri privind dezmembramintele dreptului de proprietate, drepturi reale de garanţie şi sarcini	Referinţe
NU SUNT	

Neutilizabil în circuitul civil

Anexa Nr. 1 La Partea I

Teren

Nr cadastral	Suprafaţa (mp)*	Observaţii / Referinţe
	Din acte: 234 Masurata: 140	

* Suprafaţa este determinată in planul de proiecţie Stereo 70.

DETALII LINIARE IMOBIL

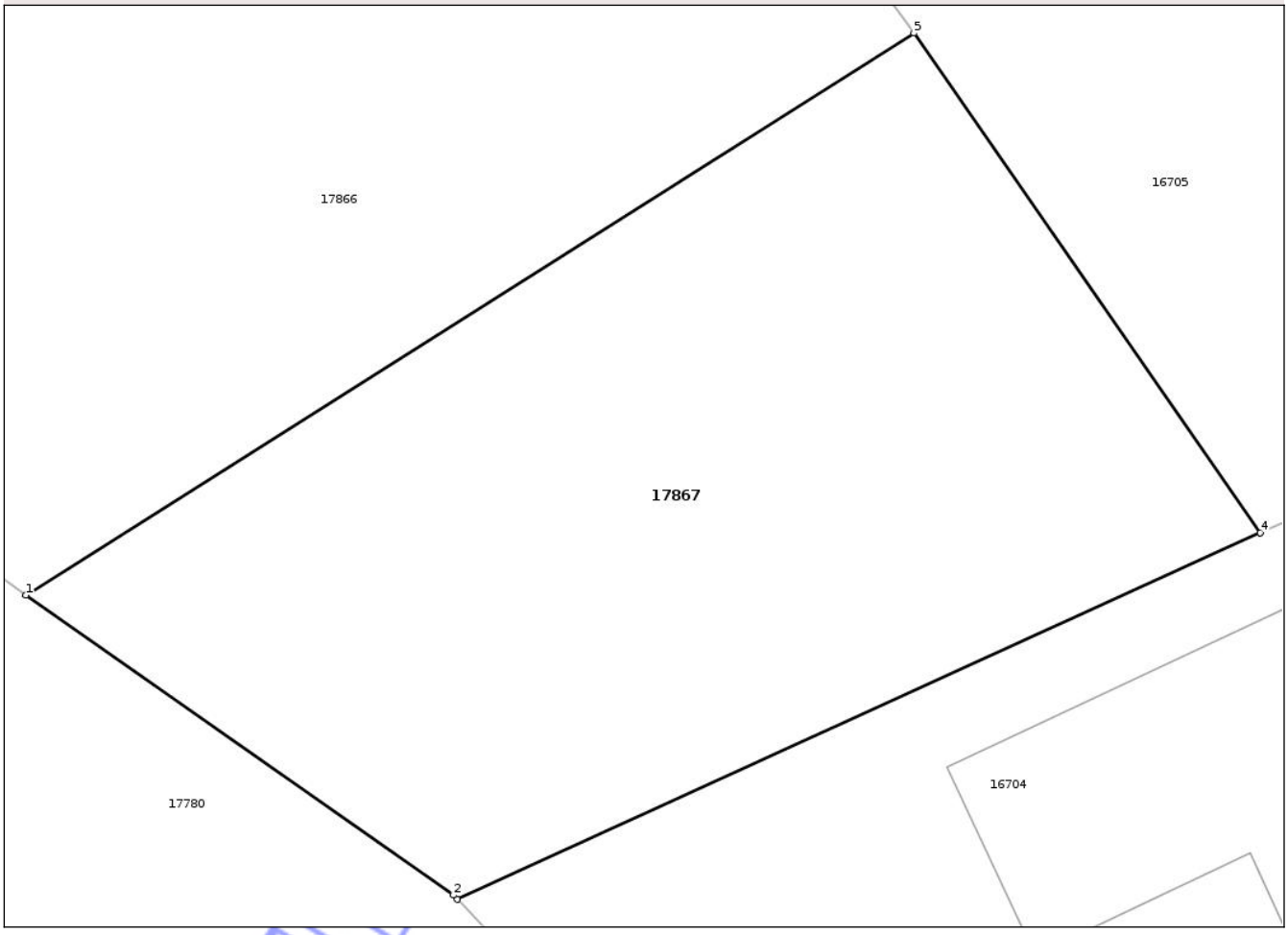

Date referitoare la teren

Crt	Categorie folosinţă	Intra vilan	Suprafaţa (mp)	Tarla	Parcelă	Nr. topo	Observaţii / Referinţe
1	arabil	DA	140	15	654	-	

Lungime Segmente
1) Valorile lungimilor segmentelor sunt obţinute din proiecţie în plan.

Punct început	X / Y	Punct sfârşit	X / Y	Lungime segment (** (m)
1	496.433,317 342.107,433	2	496.440,337 342.102,51	8.574
2	496.440,337 342.102,51	3	496.440,398 342.102,446	0.088
3	496.440,398 342.102,446	4	496.453,581 342.108,456	14.488
4	496.453,581 342.108,456	5	496.447,894 342.116,658	9.981
5	496.447,894 342.116,658	1	496.433,317 342.107,433	17.251

Document care conține date cu caracter personal, protejat de prevederile Regulamentului (UE) nr. 679/2016 și Legii 190/2018

**** Lungimile segmentelor sunt determinate în planul de proiecţie Stereo 70 şi sunt rotunjite la 1 milimetru.**
***** Distanţa dintre puncte este formată din segmente cumulate ce sunt mai mici decât valoarea 1 milimetru.**

Neutilizabil in circuitul civil

DATE DESPRE IMOBILUL NR. 17868

Oficiul de Cadastru şi Publicitate Imobiliară ARGES
Biroul de Cadastru şi Publicitate Imobiliară Costesti

A. Partea I. Descrierea imobilului

TEREN Necunoscut

Adresa: Loc. Cornatel, Jud. Arges

Nr. Crt	Nr cadastral Nr. topografic	Suprafaţa* (mp)	Observaţii / Referinţe
A1		Din acte: 2.100 Masurata: 2.110	Sector cadastral:55 Teren imprejmuit;

Construcţii

Crt	Nr cadastral Nr. topografic	Adresa	Observaţii / Referinţe
A1.2		Loc. Cornatel, Jud. Arges	Nr. niveluri:1; S. construita la sol:28 mp;

B. Partea II. Proprietari şi acte

Inscrieri privitoare la dreptul de proprietate şi alte drepturi reale		Referinţe
/		
Act Notarial nr. 1962, din 29/07/1997 emis de BIN Danciu Ilie;		
B1	Intabulare, drept de PROPRIETATE, dobandit prin lesire Din Indiviziune, cota actuala 1/1, cota initiala 1/1	A1
	1) **Marinescu Alexandru**	
Act Administrativ nr. Adeverinta nr. 8595, din 19/09/2025 emis de PRIMĂRIA COMUNEI BUZOEȘTI;		
B2	Intabulare, drept de PROPRIETATE, dobandit prin Construire, cota actuala 1/1, cota initiala 1/1	A1.2
	1) **Marinescu Alexandru**	

C. Partea III. SARCINI .

Inscrieri privind dezmembramintele dreptului de proprietate, drepturi reale de garanţie şi sarcini	Referinţe
NU SUNT	

Neutilizabil în circuitul civil

Anexa Nr. 1 La Partea I

Teren

Nr cadastral	Suprafaţa (mp)*	Observaţii / Referinţe
	Din acte: 2.100 Masurata: 2.110	

* Suprafaţa este determinată in planul de proiecţie Stereo 70.

DETALII LINIARE IMOBIL

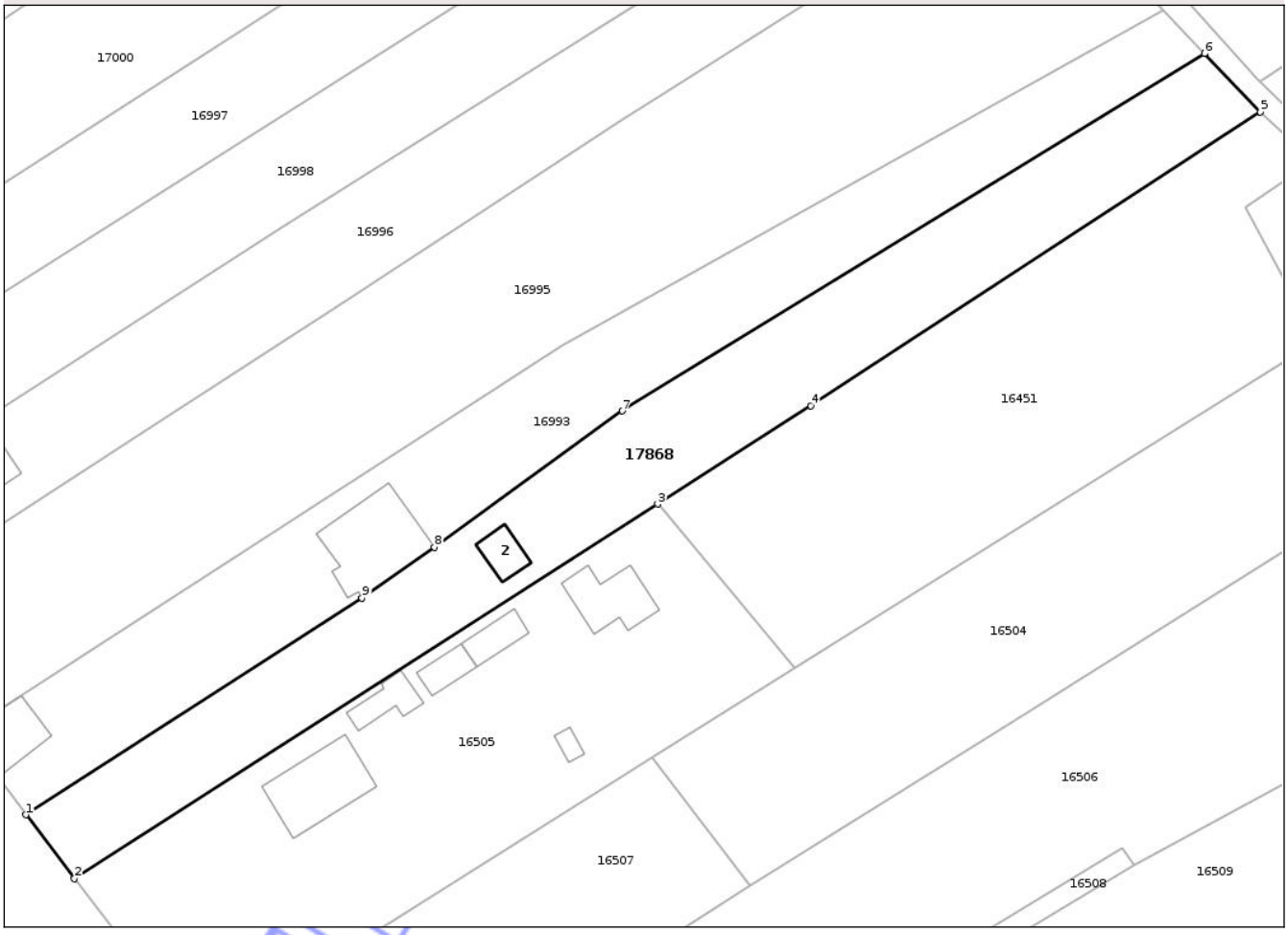

Date referitoare la teren

Crt	Categorie folosinţă	Intra vilan	Suprafaţa (mp)	Tarla	Parcelă	Nr. topo	Observaţii / Referinţe
1	curti constructii	DA	171	35	458	-	
2	arabil	DA	565	35	458	-	
3	arabil	NU	1.374	35	458	-	

Date referitoare la construcţii

Crt	Număr	Destinaţie construcţie	Supraf. (mp)	Situaţie juridică	Observaţii / Referinţe
A1.2		constructii anexa	28	Cu acte	Nr. niveluri:1; S. construita la sol:28 mp;

Lungime Segmente
1) Valorile lungimilor segmentelor sunt obţinute din proiecţie în plan.

Punct început	X / Y	Punct sfârşit	X / Y	Lungime segment (** (m)
1	495.675,852 342.537,937	2	495.682,238 342.529,534	10.554
2	495.682,238 342.529,534	3	495.759,088 342.578,861	91.319

Document care conține date cu caracter personal, protejat de prevederile Regulamentului (UE) nr. 679/2016 și Legii 190/2018

Punct început	X / Y	Punct sfârşit	X / Y	Lungime segment (** (m)
3	495.759,088 342.578,861	4	495.779,29 342.591,794	23.987
4	495.779,29 342.591,794	5	495.838,486 342.630,536	70.747
5	495.838,486 342.630,536	6	495.831,147 342.638,21	10.618
6	495.831,147 342.638,21	7	495.754,448 342.591,129	89.996
7	495.754,448 342.591,129	8	495.729,666 342.573,197	30.589
8	495.729,666 342.573,197	9	495.720,14 342.566,48	11.656
9	495.720,14 342.566,48	1	495.675,852 342.537,937	52.689

**** Lungimile segmentelor sunt determinate în planul de proiecţie Stereo 70 şi sunt rotunjite la 1 milimetru.**
***** Distanţa dintre puncte este formată din segmente cumulate ce sunt mai mici decât valoarea 1 milimetru.**

Neutilizabil in circuitul civil

DATE DESPRE IMOBILUL NR. 17869

Oficiul de Cadastru şi Publicitate Imobiliară ARGES
Biroul de Cadastru şi Publicitate Imobiliară Costesti

A. Partea I. Descrierea imobilului

TEREN Extravilan

Adresa: Jud. Arges

Nr. Crt	Nr cadastral Nr. topografic	Suprafaţa* (mp)	Observaţii / Referinţe
A1		10.000	Sector cadastral:67 Teren neimprejmuit;

B. Partea II. Proprietari şi acte

Inscrieri privitoare la dreptul de proprietate şi alte drepturi reale		Referinţe
/		
Act Notarial nr. 544, din 14/02/2003 emis de BIN Danciu Ilie;		
B1	Intabulare, drept de PROPRIETATE, dobandit prin Iesire Din Indiviziune, cota actuala 1/1, cota initiala 1/1	A1
	1) **Albu Florina**	

C. Partea III. SARCINI .

Inscrieri privind dezmembramintele dreptului de proprietate, drepturi reale de garanţie şi sarcini	Referinţe
NU SUNT	

Neutilizabil în circuitul civil

Anexa Nr. 1 La Partea I

Teren

Nr cadastral	Suprafaţa (mp)*	Observaţii / Referinţe
	10.000	

* Suprafaţa este determinată in planul de proiecţie Stereo 70.

DETALII LINIARE IMOBIL

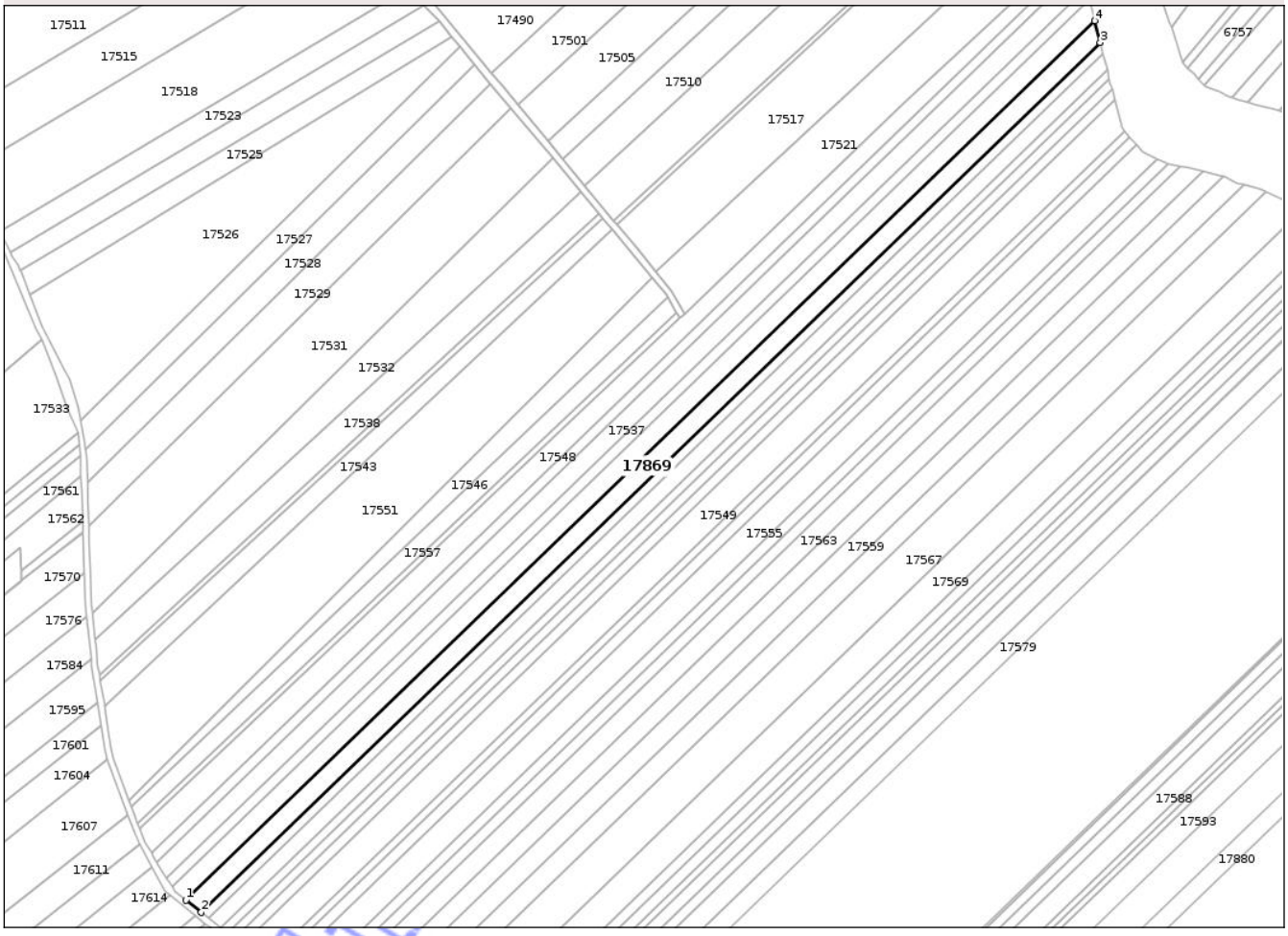

Date referitoare la teren

Crt	Categorie folosinţă	Intra vilan	Suprafaţa (mp)	Tarla	Parcelă	Nr. topo	Observaţii / Referinţe
1	arabil	NU	10.000	57	629	-	

Lungime Segmente

1) Valorile lungimilor segmentelor sunt obţinute din proiecţie în plan.

Punct început	X / Y	Punct sfârşit	X / Y	Lungime segment (** (m)
1	497.400,884 340.395,989	2	497.410,675 340.388,132	12.554
2	497.410,675 340.388,132	3	497.984,927 340.943,112	798.604
3	497.984,927 340.943,112	4	497.981,393 340.957,016	14.346
4	497.981,393 340.957,016	1	497.400,884 340.395,989	807.305

**** Lungimile segmentelor sunt determinate în planul de proiecţie Stereo 70 şi sunt rotunjite la 1 milimetru.**

Document care conține date cu caracter personal, protejat de prevederile Regulamentului (UE) nr. 679/2016 și Legii 190/2018

***** Distanţa dintre puncte este formată din segmente cumulate ce sunt mai mici decât valoarea 1 milimetru.**

Neutilizabil in circuitul civil

DATE DESPRE IMOBILUL NR. 17871

Oficiul de Cadastru şi Publicitate Imobiliară ARGES
Biroul de Cadastru şi Publicitate Imobiliară Costesti

A. Partea I. Descrierea imobilului

TEREN Intravilan

Adresa: Loc. Cornatel, Nr. 288, Jud. Arges

Nr. Crt	Nr cadastral Nr. topografic	Suprafaţa* (mp)	Observaţii / Referinţe
A1		Din acte: 1.700 Masurata: 1.351	Sector cadastral:55 Teren imprejmuit;

Construcţii

Crt	Nr cadastral Nr. topografic	Adresa	Observaţii / Referinţe
A1.1		Loc. Cornatel, Nr. 288, Jud. Arges	Nr. niveluri:1; S. construita la sol:69 mp;
A1.2		Loc. Cornatel, Nr. 288, Jud. Arges	Nr. niveluri:1; S. construita la sol:85 mp;

B. Partea II. Proprietari şi acte

Inscrieri privitoare la dreptul de proprietate şi alte drepturi reale		Referinţe
/		
Hotarare Judecatoreasca nr. 1032, din 27/09/2019 emis de JUDECĂTORIA COSTEȘTI;		
B1	Intabulare, drept de PROPRIETATE, dobandit prin Hotarare Judecatoreasca, cota actuala 1/1, cota initiala 1/1	A1
	1) **IORDACHE PETRICĂ**	
Act Administrativ nr. Adeverinta nr. 8595, din 19/09/2025 emis de PRIMĂRIA COMUNEI BUZOEȘTI;		
B2	Intabulare, drept de PROPRIETATE, dobandit prin Construire, cota actuala 1/1, cota initiala 1/1	A1.1, A1.2
	1) **IORDACHE PETRICĂ**	

C. Partea III. SARCINI .

Inscrieri privind dezmembramintele dreptului de proprietate, drepturi reale de garanţie şi sarcini	Referinţe
NU SUNT	

Neutilizabil în circuitul civil

Anexa Nr. 1 La Partea I

Teren

Nr cadastral	Suprafaţa (mp)*	Observaţii / Referinţe
	Din acte: 1.700 Masurata: 1.351	

* Suprafaţa este determinată in planul de proiecţie Stereo 70.

DETALII LINIARE IMOBIL

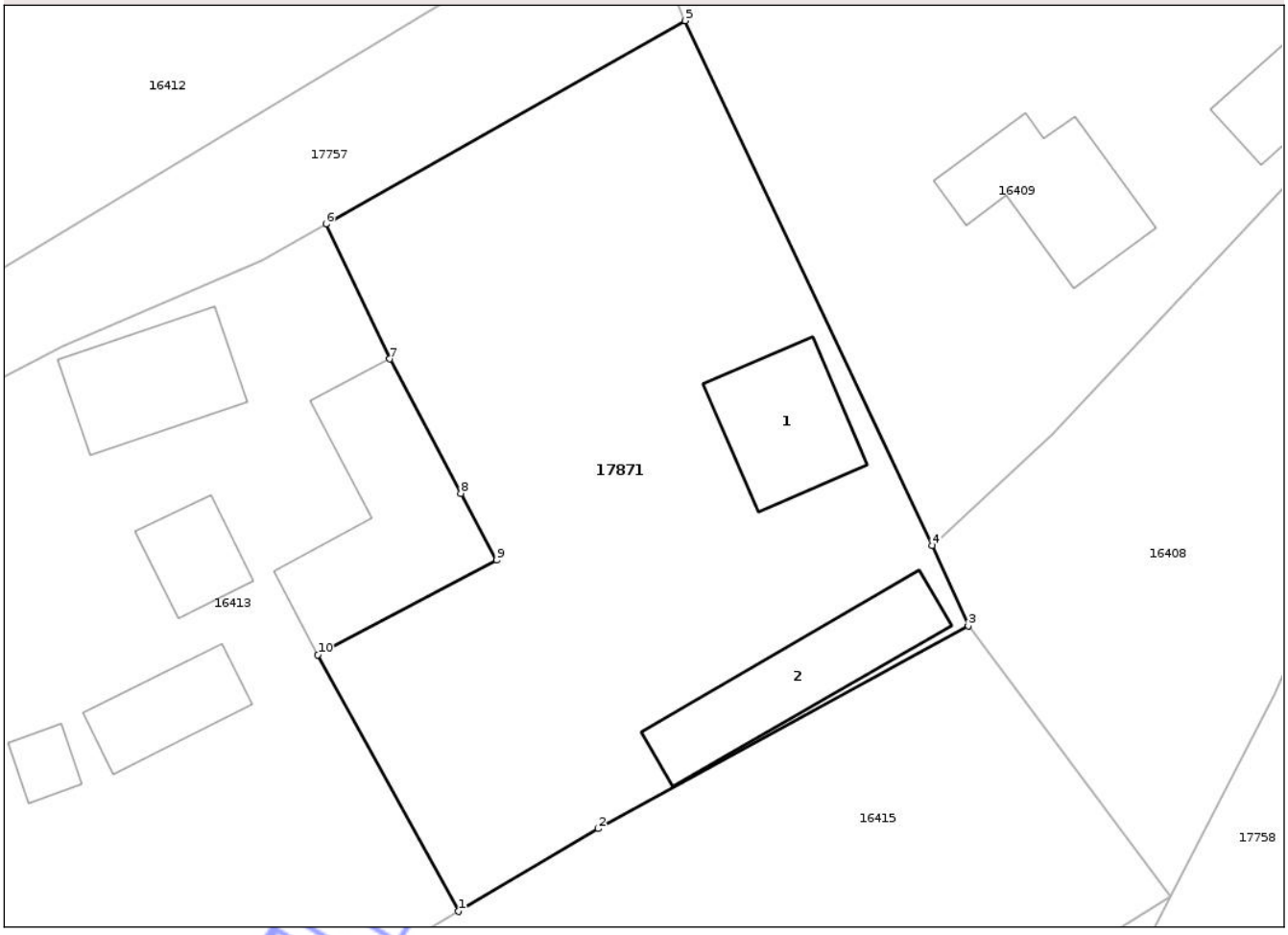

Date referitoare la teren

Crt	Categorie folosinţă	Intra vilan	Suprafaţa (mp)	Tarla	Parcelă	Nr. topo	Observaţii / Referinţe
1	curti constructii	DA	216	8	305	-	
2	arabil	DA	1.135	8	303-304-306-307	-	

Date referitoare la construcţii

Crt	Număr	Destinaţie construcţie	Supraf. (mp)	Situaţie juridică	Observaţii / Referinţe
A1.1		constructii anexa	69	Cu acte	Nr. niveluri:1; S. construita la sol:69 mp;
A1.2		constructii anexa	85	Cu acte	Nr. niveluri:1; S. construita la sol:85 mp;

Lungime Segmente
1) Valorile lungimilor segmentelor sunt obţinute din proiecţie în plan.

Punct început	X / Y	Punct sfârşit	X / Y	Lungime segment (** (m)
1	496.304,952 342.748,977	2	496.313,952 342.754,306	10.459
2	496.313,952 342.754,306	3	496.337,818 342.767,387	27.216

Document care conține date cu caracter personal, protejat de prevederile Regulamentului (UE) nr. 679/2016 și Legii 190/2018

Punct început	X / Y	Punct sfârşit	X / Y	Lungime segment (** (m)
3	496.337,818 342.767,387	4	496.335,513 342.772,566	5.669
4	496.335,513 342.772,566	5	496.319,563 342.806,393	37.399
5	496.319,563 342.806,393	6	496.296,407 342.793,279	26.612
6	496.296,407 342.793,279	7	496.300,521 342.784,586	9.617
7	496.300,521 342.784,586	8	496.305,11 342.775,931	9.796
8	496.305,11 342.775,931	9	496.307,396 342.771,619	4.88
9	496.307,396 342.771,619	10	496.295,89 342.765,518	13.023
10	496.295,89 342.765,518	1	496.304,952 342.748,977	18.861

**** Lungimile segmentelor sunt determinate în planul de proiecţie Stereo 70 şi sunt rotunjite la 1 milimetru.**
***** Distanţa dintre puncte este formată din segmente cumulate ce sunt mai mici decât valoarea 1 milimetru.**

Neutilizabil in circuitul civil

DATE DESPRE IMOBILUL NR. 17870

Oficiul de Cadastru şi Publicitate Imobiliară ARGES
Biroul de Cadastru şi Publicitate Imobiliară Costesti

A. Partea I. Descrierea imobilului

TEREN Extravilan

Adresa: Jud. Arges

Nr. Crt	Nr cadastral Nr. topografic	Suprafaţa* (mp)	Observaţii / Referinţe
A1		Din acte: 3.700 Masurata: 1.850	Sector cadastral:67 Teren neimprejmuit;

B. Partea II. Proprietari şi acte

Inscrieri privitoare la dreptul de proprietate şi alte drepturi reale		Referinţe
/		
Act Notarial nr. 544, din 14/02/2003 emis de BIN Danciu Ilie;		
B1	Intabulare, drept de PROPRIETATE, dobandit prin Iesire Din Indiviziune, cota actuala 1/1, cota initiala 1/1	A1
	1) **Ciot Ileana**	

C. Partea III. SARCINI .

Inscrieri privind dezmembramintele dreptului de proprietate, drepturi reale de garanţie şi sarcini	Referinţe
NU SUNT	

Neutilizabil în circuitul civil

Anexa Nr. 1 La Partea I

Teren

Nr cadastral	Suprafaţa (mp)*	Observaţii / Referinţe
	Din acte: 3.700 Masurata: 1.850	

* Suprafaţa este determinată in planul de proiecţie Stereo 70.

DETALII LINIARE IMOBIL



Date referitoare la teren

Crt	Categorie folosinţă	Intra vilan	Suprafaţa (mp)	Tarla	Parcelă	Nr. topo	Observaţii / Referinţe
1	pasune	NU	1.850	57	629	-	

Lungime Segmente

1) Valorile lungimilor segmentelor sunt obţinute din proiecţie în plan.

Punct început	X / Y	Punct sfârşit	X / Y	Lungime segment (** (m)
1	497.032,428 341.580,576	2	497.035,259 341.577,476	4.198
2	497.035,259 341.577,476	3	497.425,983 341.804,439	451.86
3	497.425,983 341.804,439	4	497.421,537 341.806,601	4.944
4	497.421,537 341.806,601	1	497.032,428 341.580,576	449.992

Document care conține date cu caracter personal, protejat de prevederile Regulamentului (UE) nr. 679/2016 și Legii 190/2018

**** Lungimile segmentelor sunt determinate în planul de proiecţie Stereo 70 şi sunt rotunjite la 1 milimetru.**
***** Distanţa dintre puncte este formată din segmente cumulate ce sunt mai mici decât valoarea 1 milimetru.**

Neutilizabil in circuitul civil

DATE DESPRE IMOBILUL NR. 17872

Oficiul de Cadastru şi Publicitate Imobiliară ARGES
Biroul de Cadastru şi Publicitate Imobiliară Costesti

A. Partea I. Descrierea imobilului

TEREN Extravilan

Adresa: Jud. Arges

Nr. Crt	Nr cadastral Nr. topografic	Suprafaţa* (mp)	Observaţii / Referinţe
A1		Din acte: 12.800 Masurata: 5.000	Sector cadastral:67 Teren neimprejmuit;

B. Partea II. Proprietari şi acte

Inscrieri privitoare la dreptul de proprietate şi alte drepturi reale		Referinţe
/		
Act Notarial nr. 425, din 29/10/1998 emis de BIN DANCIU ILIE;		
B1	Intabulare, drept de PROPRIETATE, dobandit prin Iesire Din Indiviziune, cota actuala 1/1, cota initiala 1/1	A1
	1) **BURCEA IOANA**	

C. Partea III. SARCINI .

Inscrieri privind dezmembramintele dreptului de proprietate, drepturi reale de garanţie şi sarcini	Referinţe
NU SUNT	

Neutilizabil în circuitul civil

Anexa Nr. 1 La Partea I

Teren

Nr cadastral	Suprafaţa (mp)*	Observaţii / Referinţe
	Din acte: 12.800 Masurata: 5.000	

* Suprafaţa este determinată in planul de proiecţie Stereo 70.

DETALII LINIARE IMOBIL



Date referitoare la teren

Crt	Categorie folosinţă	Intra vilan	Suprafaţa (mp)	Tarla	Parcelă	Nr. topo	Observaţii / Referinţe
1	arabil	NU	5.000	57	629	-	

Lungime Segmente

1) Valorile lungimilor segmentelor sunt obţinute din proiecţie în plan.

Punct început	X / Y	Punct sfârşit	X / Y	Lungime segment (** (m)
1	499.225,869 339.830,203	2	498.505,307 339.012,613	1089.8
2	498.505,307 339.012,613	3	498.507,049 339.010,992	2.38
3	498.507,049 339.010,992	4	498.508,666 339.009,488	2.208
4	498.508,666 339.009,488	5	499.229,851 339.827,785	1090.742
5	499.229,851 339.827,785	6	499.228,08 339.828,86	2.072

Document care conține date cu caracter personal, protejat de prevederile Regulamentului (UE) nr. 679/2016 și Legii 190/2018

Punct început	X / Y	Punct sfârşit	X / Y	Lungime segment (** (m)
6	499.228,08 339.828,86	1	499.225,869 339.830,203	2.587

** Lungimile segmentelor sunt determinate în planul de proiecţie Stereo 70 şi sunt rotunjite la 1 milimetru.
*** Distanţa dintre puncte este formată din segmente cumulate ce sunt mai mici decât valoarea 1 milimetru.

Neutilizabil in circuitul civil

DATE DESPRE IMOBILUL NR. 17873

Oficiul de Cadastru şi Publicitate Imobiliară ARGES
Biroul de Cadastru şi Publicitate Imobiliară Costesti

A. Partea I. Descrierea imobilului

TEREN Extravilan

Adresa: Jud. Arges

Nr. Crt	Nr cadastral Nr. topografic	Suprafaţa* (mp)	Observaţii / Referinţe
A1		Din acte: 12.800 Masurata: 5.000	Sector cadastral:67 Teren neimprejmuit;

B. Partea II. Proprietari şi acte

Inscrieri privitoare la dreptul de proprietate şi alte drepturi reale		Referinţe
/		
Act Notarial nr. 425, din 29/10/1998 emis de BIN DACIU ILIE;		
B1	Intabulare, drept de PROPRIETATE, dobandit prin Iesire Din Indiviziune, cota actuala 1/1, cota initiala 1/1	A1
	1) **PATRASCU STANA**	

C. Partea III. SARCINI .

Inscrieri privind dezmembramintele dreptului de proprietate, drepturi reale de garanţie şi sarcini	Referinţe
NU SUNT	

Neutilizabil în circuitul civil

Anexa Nr. 1 La Partea I

Teren

Nr cadastral	Suprafaţa (mp)*	Observaţii / Referinţe
	Din acte: 12.800 Masurata: 5.000	

* Suprafaţa este determinată in planul de proiecţie Stereo 70.

DETALII LINIARE IMOBIL

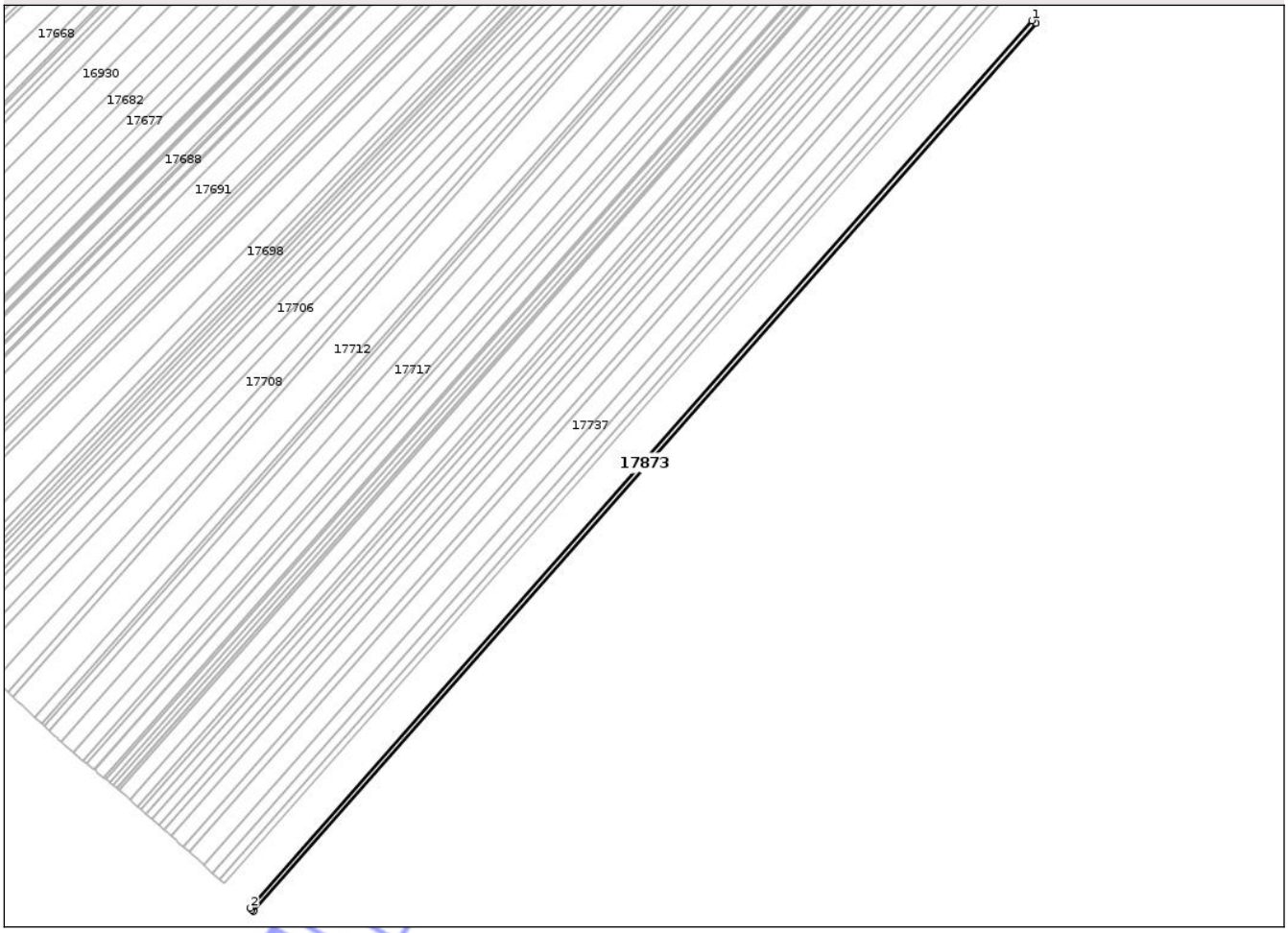

Date referitoare la teren

Crt	Categorie folosinţă	Intra vilan	Suprafaţa (mp)	Tarla	Parcelă	Nr. topo	Observaţii / Referinţe
1	arabil	NU	5.000	57	629	-	

Lungime Segmente
1) Valorile lungimilor segmentelor sunt obţinute din proiecţie în plan.

Punct început	X / Y	Punct sfârşit	X / Y	Lungime segment (** (m)
1	499.229,851 339.827,785	2	498.508,666 339.009,488	1090.742
2	498.508,666 339.009,488	3	498.510,422 339.007,855	2.398
3	498.510,422 339.007,855	4	498.512,022 339.006,366	2.186
4	498.512,022 339.006,366	5	499.233,806 339.825,342	1091.647
5	499.233,806 339.825,342	6	499.233,391 339.825,635	0.508

Document care conține date cu caracter personal, protejat de prevederile Regulamentului (UE) nr. 679/2016 și Legii 190/2018

Punct început	X / Y	Punct sfârşit	X / Y	Lungime segment (** (m)
6	499.233,391 339.825,635	1	499.229,851 339.827,785	4.142

** Lungimile segmentelor sunt determinate în planul de proiecţie Stereo 70 şi sunt rotunjite la 1 milimetru.
*** Distanţa dintre puncte este formată din segmente cumulate ce sunt mai mici decât valoarea 1 milimetru.

Neutilizabil in circuitul civil

DATE DESPRE IMOBILUL NR. 17874

Oficiul de Cadastru şi Publicitate Imobiliară ARGES
Biroul de Cadastru şi Publicitate Imobiliară Costesti

A. Partea I. Descrierea imobilului

TEREN Extravilan

Adresa: Jud. Arges

Nr. Crt	Nr cadastral Nr. topografic	Suprafaţa* (mp)	Observaţii / Referinţe
A1		Din acte: 7.400 Masurata: 2.400	Sector cadastral:67 Teren neimprejmuit;

B. Partea II. Proprietari şi acte

Inscrieri privitoare la dreptul de proprietate şi alte drepturi reale		Referinţe
/		
Act Notarial nr. 81, din 21/03/2006 emis de BIN GRECU CARMEN;		
B1	Intabulare, drept de PROPRIETATE, dobandit prin Succesiune, cota actuala 1/1, cota initiala 1/1	A1
	1) **RADU FLORIN-ION**	

C. Partea III. SARCINI .

Inscrieri privind dezmembramintele dreptului de proprietate, drepturi reale de garanţie şi sarcini	Referinţe
NU SUNT	

Neutilizabil în circuitul civil

Anexa Nr. 1 La Partea I

Teren

Nr cadastral	Suprafaţa (mp)*	Observaţii / Referinţe
	Din acte: 7.400 Masurata: 2.400	

* Suprafaţa este determinată in planul de proiecţie Stereo 70.

DETALII LINIARE IMOBIL

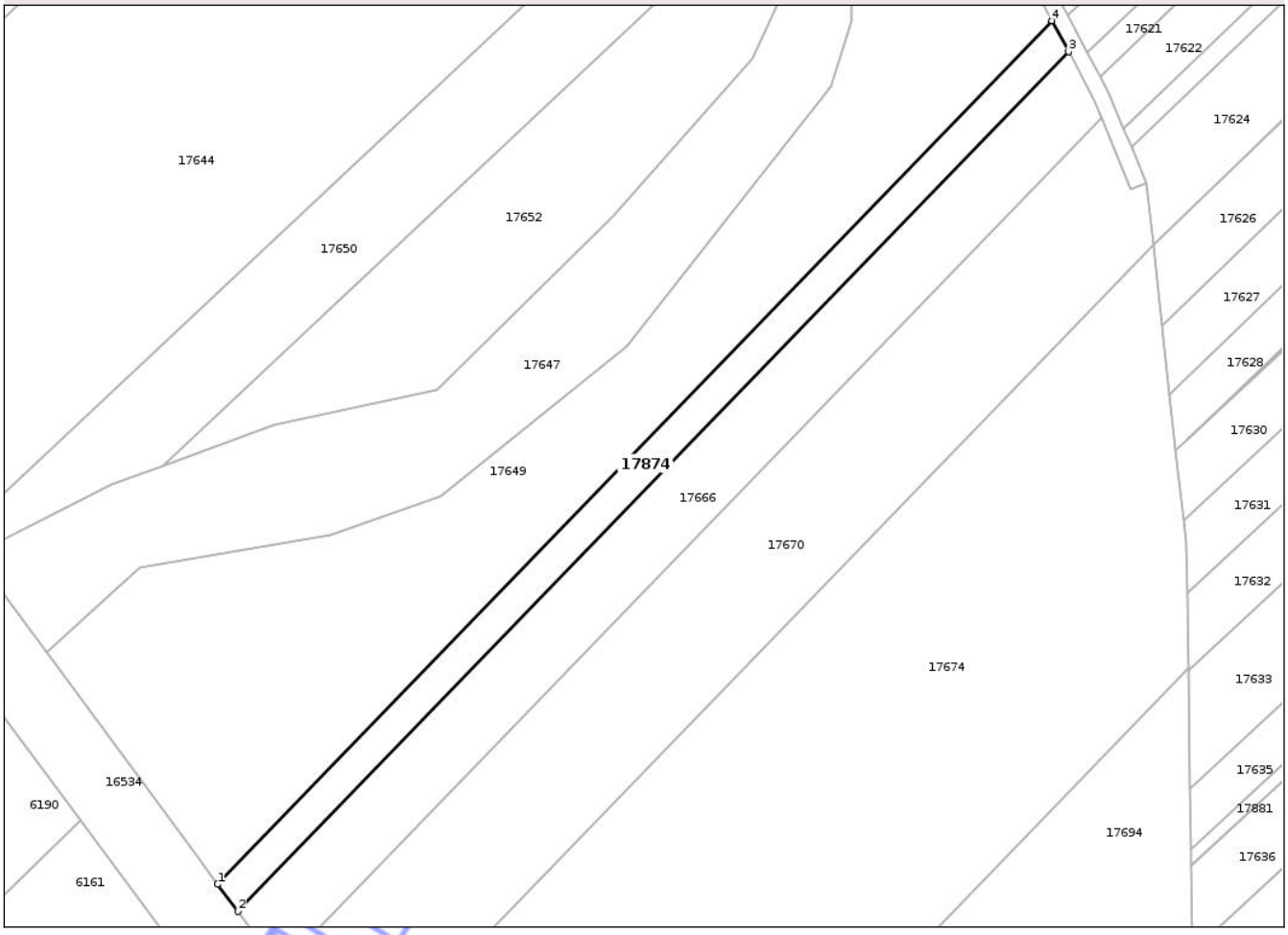

Date referitoare la teren

Crt	Categorie folosinţă	Intra vilan	Suprafaţa (mp)	Tarla	Parcelă	Nr. topo	Observaţii / Referinţe
1	arabil	NU	2.400	57	629	-	

Lungime Segmente

1) Valorile lungimilor segmentelor sunt obţinute din proiecţie în plan.

Punct început	X / Y	Punct sfârşit	X / Y	Lungime segment (** (m)
1	497.678,127 339.845,185	2	497.683,05 339.838,529	8.279
2	497.683,05 339.838,529	3	497.886,871 340.049,439	293.302
3	497.886,871 340.049,439	4	497.882,842 340.057,019	8.584
4	497.882,842 340.057,019	1	497.678,127 339.845,185	294.588

Document care conține date cu caracter personal, protejat de prevederile Regulamentului (UE) nr. 679/2016 și Legii 190/2018

**** Lungimile segmentelor sunt determinate în planul de proiecţie Stereo 70 şi sunt rotunjite la 1 milimetru.**
***** Distanţa dintre puncte este formată din segmente cumulate ce sunt mai mici decât valoarea 1 milimetru.**

Neutilizabil in circuitul civil

DATE DESPRE IMOBILUL NR. 17875

Oficiul de Cadastru şi Publicitate Imobiliară ARGES
Biroul de Cadastru şi Publicitate Imobiliară Costesti

A. Partea I. Descrierea imobilului

TEREN Extravilan

Adresa: Jud. Arges

Nr. Crt	Nr cadastral Nr. topografic	Suprafaţa* (mp)	Observaţii / Referinţe
A1		10.000	Sector cadastral:67 Teren neimprejmuit;

B. Partea II. Proprietari şi acte

Inscrieri privitoare la dreptul de proprietate şi alte drepturi reale		Referinţe
/		
Act Notarial nr. 2733, din 12/11/2004 emis de BIN Grecu Carmen;		
B1	Intabulare, drept de PROPRIETATE, dobandit prin Iesire Din Indiviziune, cota actuala 1/1, cota initiala 1/1	A1
	1) **STĂNESCU IOANA**	

C. Partea III. SARCINI .

Inscrieri privind dezmembramintele dreptului de proprietate, drepturi reale de garanţie şi sarcini	Referinţe
NU SUNT	

Neutilizabil în circuitul civil

Anexa Nr. 1 La Partea I

Teren

Nr cadastral	Suprafaţa (mp)*	Observaţii / Referinţe
	10.000	

* Suprafaţa este determinată in planul de proiecţie Stereo 70.

DETALII LINIARE IMOBIL



Date referitoare la teren

Crt	Categorie folosință	Intra vilan	Suprafaţa (mp)	Tarla	Parcelă	Nr. topo	Observaţii / Referinţe
1	arabil	NU	10.000	57	629	-	

Lungime Segmente
1) Valorile lungimilor segmentelor sunt obţinute din proiecţie în plan.

Punct început	X / Y	Punct sfârşit	X / Y	Lungime segment (** (m)
1	499.093,247 339.976,292	2	498.358,389 339.142,48	1111.422
2	498.358,389 339.142,48	3	498.358,866 339.142,09	0.616
3	498.358,866 339.142,09	4	498.364,815 339.137,03	7.81
4	498.364,815 339.137,03	5	498.365,249 339.136,661	0.57
5	498.365,249 339.136,661	6	499.100,599 339.971,03	1112.165

Document care conține date cu caracter personal, protejat de prevederile Regulamentului (UE) nr. 679/2016 și Legii 190/2018

Punct început	X / Y	Punct sfârşit	X / Y	Lungime segment (** (m)
6	499.100,599 339.971,03	7	499.093,36 339.976,211	8.902
7	499.093,36 339.976,211	1	499.093,247 339.976,292	0.139

** Lungimile segmentelor sunt determinate în planul de proiecţie Stereo 70 şi sunt rotunjite la 1 milimetru.
*** Distanţa dintre puncte este formată din segmente cumulate ce sunt mai mici decât valoarea 1 milimetru.

Neutilizabil in circuitul civil

DATE DESPRE IMOBILUL NR. 17876

Oficiul de Cadastru şi Publicitate Imobiliară ARGES
Biroul de Cadastru şi Publicitate Imobiliară Costesti

A. Partea I. Descrierea imobilului

TEREN Extravilan

Adresa: Jud. Arges

Nr. Crt	Nr cadastral Nr. topografic	Suprafaţa* (mp)	Observaţii / Referinţe
A1	89560	1.700	Sector cadastral:67 Teren neimprejmuit;

B. Partea II. Proprietari şi acte

Inscrieri privitoare la dreptul de proprietate şi alte drepturi reale		Referinţe
24910 / 30/08/2021		
Act Notarial nr. 1745, din 26/08/2021 emis de Grecu Carmen;		
B2	Intabulare, drept de PROPRIETATE, bun propriu, dobandit prin Conventie, cota actuala 1/1, cota initiala 1/1	A1
	1) **DULDURUC ION**, căsătorit cu 2) **DULDURUC DORINA GEORGETA**	

C. Partea III. SARCINI .

Inscrieri privind dezmembramintele dreptului de proprietate, drepturi reale de garanţie şi sarcini	Referinţe
NU SUNT	

Neutilizabil în circuitul civil

Anexa Nr. 1 La Partea I

Teren

Nr cadastral	Suprafaţa (mp)*	Observaţii / Referinţe
89560	1.700	

* Suprafaţa este determinată in planul de proiecţie Stereo 70.

DETALII LINIARE IMOBIL



Date referitoare la teren

Crt	Categorie folosinţă	Intra vilan	Suprafaţa (mp)	Tarla	Parcelă	Nr. topo	Observaţii / Referinţe
1	arabil	NU	1.700	57	629	-	

Lungime Segmente

1) Valorile lungimilor segmentelor sunt obţinute din proiecţie în plan.

Punct început	X / Y	Punct sfârşit	X / Y	Lungime segment (** (m)
1	497.369,955 340.444,88	2	497.371,336 340.441,628	3.533
2	497.371,336 340.441,628	3	497.716,241 340.767,408	474.439
3	497.716,241 340.767,408	4	497.714,299 340.770,88	3.978
4	497.714,299 340.770,88	1	497.369,955 340.444,88	474.182

**** Lungimile segmentelor sunt determinate în planul de proiecţie Stereo 70 şi sunt rotunjite la 1 milimetru.**

Document care conține date cu caracter personal, protejat de prevederile Regulamentului (UE) nr. 679/2016 și Legii 190/2018

***** Distanţa dintre puncte este formată din segmente cumulate ce sunt mai mici decât valoarea 1 milimetru.**

Neutilizabil in circuitul civil

DATE DESPRE IMOBILUL NR. 17877

Oficiul de Cadastru şi Publicitate Imobiliară ARGES
Biroul de Cadastru şi Publicitate Imobiliară Costesti

A. Partea I. Descrierea imobilului

TEREN Extravilan

Adresa: Jud. Arges

Nr. Crt	Nr cadastral Nr. topografic	Suprafaţa* (mp)	Observaţii / Referinţe
A1		Din acte: 2.500 Masurata: 1.250	Sector cadastral:67 Teren neimprejmuit;

B. Partea II. Proprietari şi acte

Inscrieri privitoare la dreptul de proprietate şi alte drepturi reale		Referinţe
/		
Act Notarial nr. 2733, din 12/11/2004 emis de BIN Grecu Carmen;		
B1	Intabulare, drept de PROPRIETATE, dobandit prin Iesire Din Indiviziune, cota actuala 1/1, cota initiala 1/1	A1
	1) **PĂTRAȘCU FLOREA**	

C. Partea III. SARCINI .

Inscrieri privind dezmembramintele dreptului de proprietate, drepturi reale de garanţie şi sarcini	Referinţe
NU SUNT	

Neutilizabil în circuitul civil

Anexa Nr. 1 La Partea I

Teren

Nr cadastral	Suprafaţa (mp)*	Observaţii / Referinţe
	Din acte: 2.500 Masurata: 1.250	

* Suprafaţa este determinată in planul de proiecţie Stereo 70.

DETALII LINIARE IMOBIL



Date referitoare la teren

Crt	Categorie folosinţă	Intra vilan	Suprafaţa (mp)	Tarla	Parcelă	Nr. topo	Observaţii / Referinţe
1	pasune	NU	1.250	57	629	-	

Lungime Segmente
1) Valorile lungimilor segmentelor sunt obţinute din proiecţie în plan.

Punct început	X / Y	Punct sfârşit	X / Y	Lungime segment (** (m)
1	498.100,89 339.373,978	2	498.840,445 340.115,31	1047.146
2	498.840,445 340.115,31	3	498.841,734 340.118,29	3.247
3	498.841,734 340.118,29	4	498.100,008 339.374,782	1050.22
4	498.100,008 339.374,782	1	498.100,89 339.373,978	1.193

Document care conține date cu caracter personal, protejat de prevederile Regulamentului (UE) nr. 679/2016 și Legii 190/2018

**** Lungimile segmentelor sunt determinate în planul de proiecţie Stereo 70 şi sunt rotunjite la 1 milimetru.**
***** Distanţa dintre puncte este formată din segmente cumulate ce sunt mai mici decât valoarea 1 milimetru.**

Neutilizabil in circuitul civil

DATE DESPRE IMOBILUL NR. 17878

Oficiul de Cadastru şi Publicitate Imobiliară ARGES
Biroul de Cadastru şi Publicitate Imobiliară Costesti

A. Partea I. Descrierea imobilului

TEREN Extravilan

Adresa: Jud. Arges

Nr. Crt	Nr cadastral Nr. topografic	Suprafaţa* (mp)	Observaţii / Referinţe
A1		2.050	Sector cadastral:54 Teren neimprejmuit;

B. Partea II. Proprietari şi acte

Inscrieri privitoare la dreptul de proprietate şi alte drepturi reale		Referinţe
/		
Act Notarial nr. 52, din 17/12/2019 emis de BIN MIHĂILESCU ANDRA-CRISTINA-DANIELA;		
B1	Intabulare, drept de PROPRIETATE, dobandit prin Succesiune, cota actuala 1/1, cota initiala 1/1	A1
	1) **BOLUAJĂ MARIA**	

C. Partea III. SARCINI .

Inscrieri privind dezmembramintele dreptului de proprietate, drepturi reale de garanţie şi sarcini	Referinţe
NU SUNT	

Neutilizabil în circuitul civil

Anexa Nr. 1 La Partea I

Teren

Nr cadastral	Suprafaţa (mp)*	Observaţii / Referinţe
	2.050	

* Suprafaţa este determinată in planul de proiecţie Stereo 70.

DETALII LINIARE IMOBIL

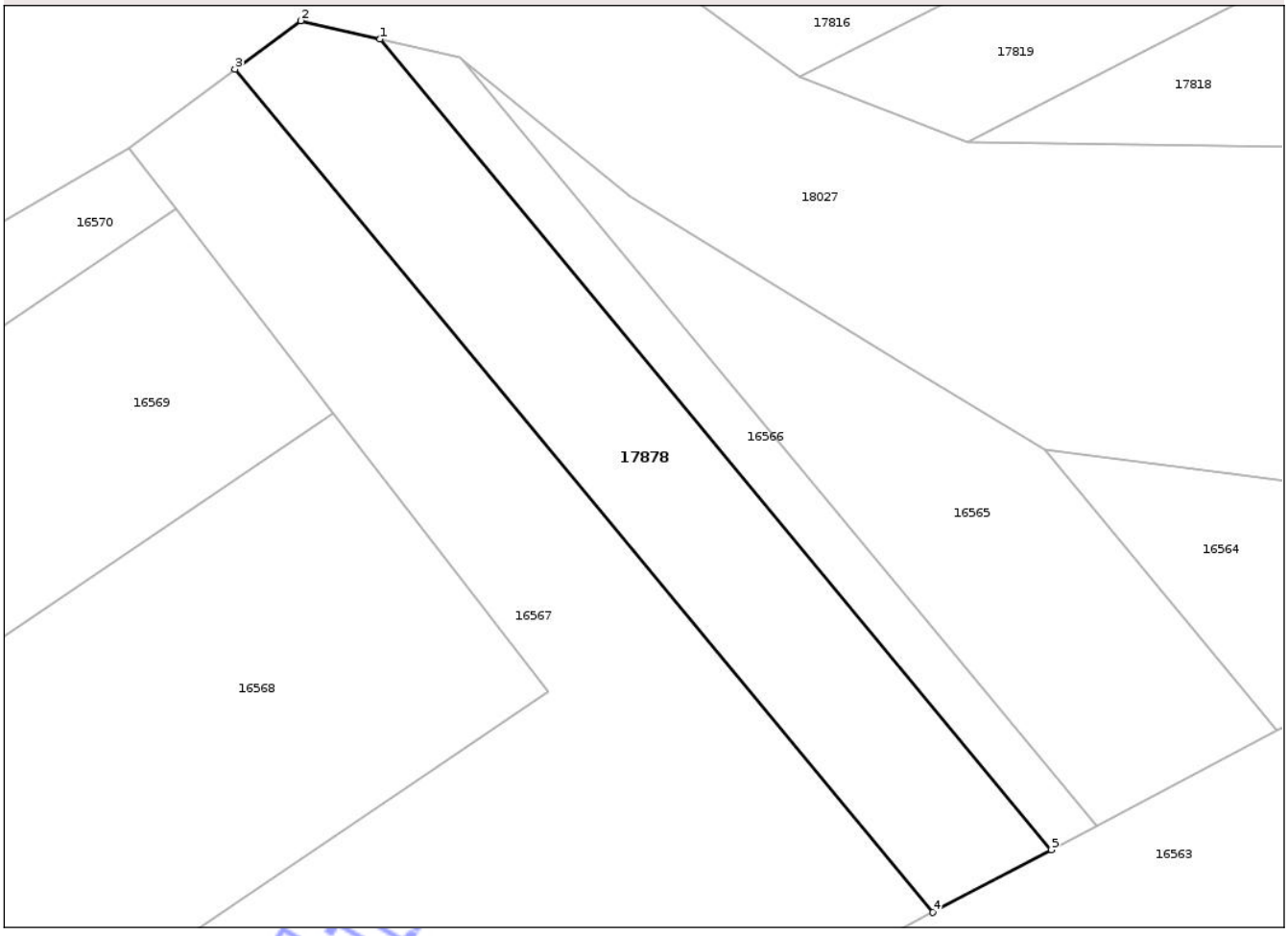

Date referitoare la teren

Crt	Categorie folosință	Intra vilan	Suprafaţa (mp)	Tarla	Parcelă	Nr. topo	Observaţii / Referinţe
1	arabil	NU	2.050	60	42	-	In act P 42/2

Lungime Segmente
1) Valorile lungimilor segmentelor sunt obţinute din proiecţie în plan.

Punct început	X / Y	Punct sfârşit	X / Y	Lungime segment (** (m)
1	494.884,367 343.021,77	2	494.874,841 343.023,959	9.774
2	494.874,841 343.023,959	3	494.866,992 343.018,141	9.77
3	494.866,992 343.018,141	4	494.950,47 342.917,418	130.819
4	494.950,47 342.917,418	5	494.964,649 342.924,903	16.033
5	494.964,649 342.924,903	1	494.884,367 343.021,77	125.811

Document care conține date cu caracter personal, protejat de prevederile Regulamentului (UE) nr. 679/2016 și Legii 190/2018

**** Lungimile segmentelor sunt determinate în planul de proiecţie Stereo 70 şi sunt rotunjite la 1 milimetru.**
***** Distanţa dintre puncte este formată din segmente cumulate ce sunt mai mici decât valoarea 1 milimetru.**

Neutilizabil in circuitul civil

DATE DESPRE IMOBILUL NR. 17879

Oficiul de Cadastru şi Publicitate Imobiliară ARGES
Biroul de Cadastru şi Publicitate Imobiliară Costesti

A. Partea I. Descrierea imobilului

TEREN Extravilan

Adresa: Jud. Arges

Nr. Crt	Nr cadastral Nr. topografic	Suprafaţa* (mp)	Observaţii / Referinţe
A1		Din acte: 9.200 Masurata: 3.500	Sector cadastral:67 Teren neimprejmuit;

B. Partea II. Proprietari şi acte

Inscrieri privitoare la dreptul de proprietate şi alte drepturi reale		Referinţe
/		
Act Notarial nr. 19, din 04/01/1996 emis de BIN Danciu Ilie;		
B1	Intabulare, drept de PROPRIETATE, dobandit prin Iesire Din Indiviziune, cota actuala 1/1, cota initiala 1/1	A1
	1) **Ionescu Nicolae**, 12	

C. Partea III. SARCINI .

Inscrieri privind dezmembramintele dreptului de proprietate, drepturi reale de garanţie şi sarcini	Referinţe
NU SUNT	

Neutilizabil în circuitul civil

Anexa Nr. 1 La Partea I

Teren

Nr cadastral	Suprafaţa (mp)*	Observaţii / Referinţe
	Din acte: 9.200 Masurata: 3.500	

* Suprafaţa este determinată in planul de proiecţie Stereo 70.

DETALII LINIARE IMOBIL

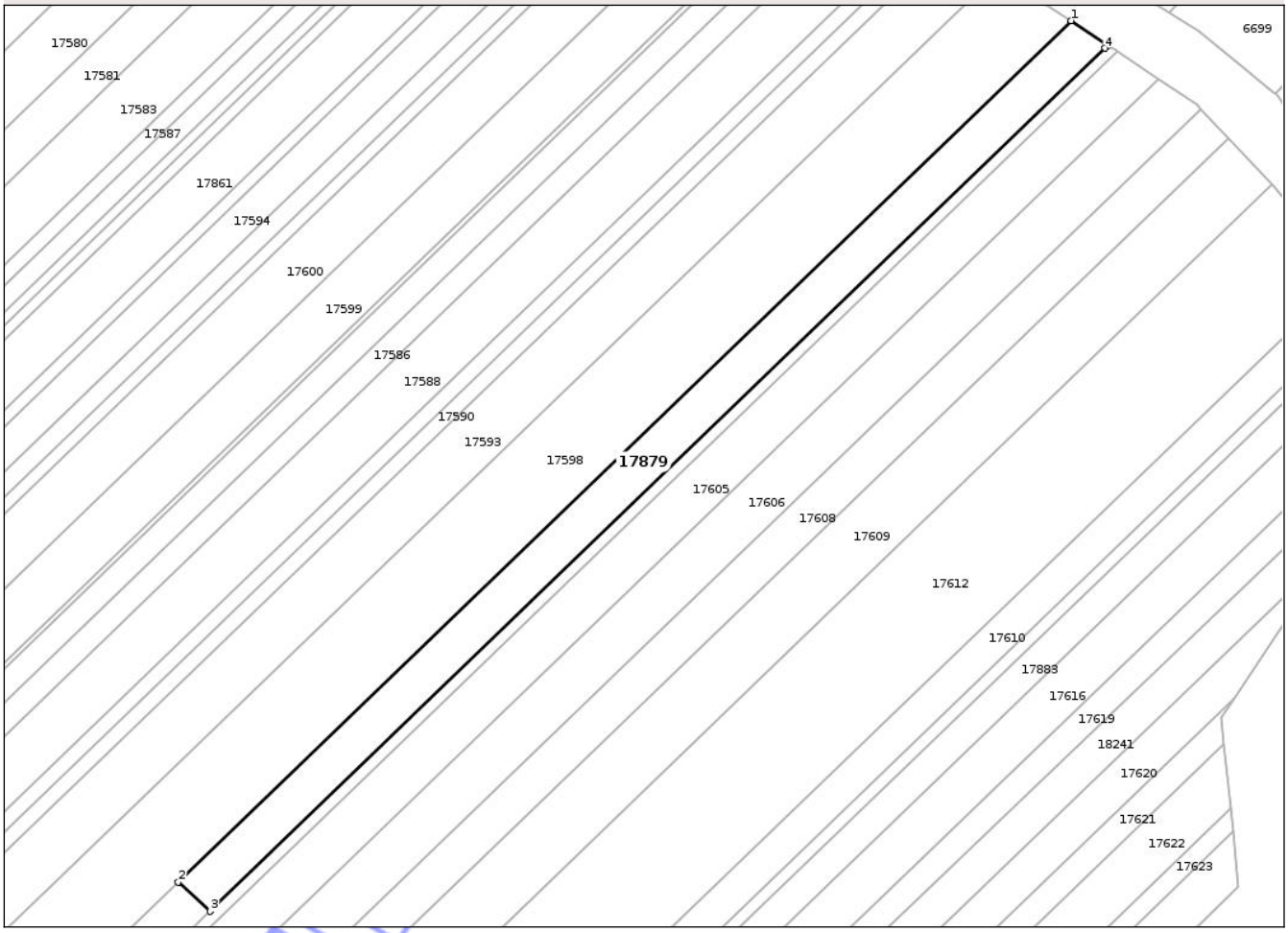

Date referitoare la teren

Crt	Categorie folosinţă	Intra vilan	Suprafaţa (mp)	Tarla	Parcelă	Nr. topo	Observaţii / Referinţe
1	arabil	NU	3.500	57	629	-	

Lungime Segmente
1) Valorile lungimilor segmentelor sunt obţinute din proiecţie în plan.

Punct început	X / Y	Punct sfârşit	X / Y	Lungime segment (** (m)
1	498.405,93 340.758,261	2	498.178,12 340.538,564	316.487
2	498.178,12 340.538,564	3	498.186,233 340.531,066	11.047
3	498.186,233 340.531,066	4	498.414,517 340.751,222	317.147
4	498.414,517 340.751,222	5	498.415,309 340.751,986	1.1
5	498.415,309 340.751,986	1	498.405,93 340.758,261	11.285

Document care conține date cu caracter personal, protejat de prevederile Regulamentului (UE) nr. 679/2016 și Legii 190/2018

**** Lungimile segmentelor sunt determinate în planul de proiecţie Stereo 70 şi sunt rotunjite la 1 milimetru.**
***** Distanţa dintre puncte este formată din segmente cumulate ce sunt mai mici decât valoarea 1 milimetru.**

Neutilizabil in circuitul civil

DATE DESPRE IMOBILUL NR. 17880

Oficiul de Cadastru şi Publicitate Imobiliară ARGES
Biroul de Cadastru şi Publicitate Imobiliară Costesti

A. Partea I. Descrierea imobilului

TEREN Extravilan

Adresa: Jud. Arges

Nr. Crt	Nr cadastral Nr. topografic	Suprafaţa* (mp)	Observaţii / Referinţe
A1		Din acte: 9.200 Masurata: 3.300	Sector cadastral:67 Teren neimprejmuit;

B. Partea II. Proprietari şi acte

Inscrieri privitoare la dreptul de proprietate şi alte drepturi reale		Referinţe
/		
Act Notarial nr. 19, din 04/01/1996 emis de BIN Danciu Ilie;		
B1	Intabulare, drept de PROPRIETATE, dobandit prin Iesire Din Indiviziune, cota actuala 1/1, cota initiala 1/1	A1
	1) **Ionescu Florin**	

C. Partea III. SARCINI .

Inscrieri privind dezmembramintele dreptului de proprietate, drepturi reale de garanţie şi sarcini	Referinţe
NU SUNT	

Neutilizabil în circuitul civil

Anexa Nr. 1 La Partea I

Teren

Nr cadastral	Suprafaţa (mp)*	Observaţii / Referinţe
	Din acte: 9.200 Masurata: 3.300	

* Suprafaţa este determinată in planul de proiecţie Stereo 70.

DETALII LINIARE IMOBIL

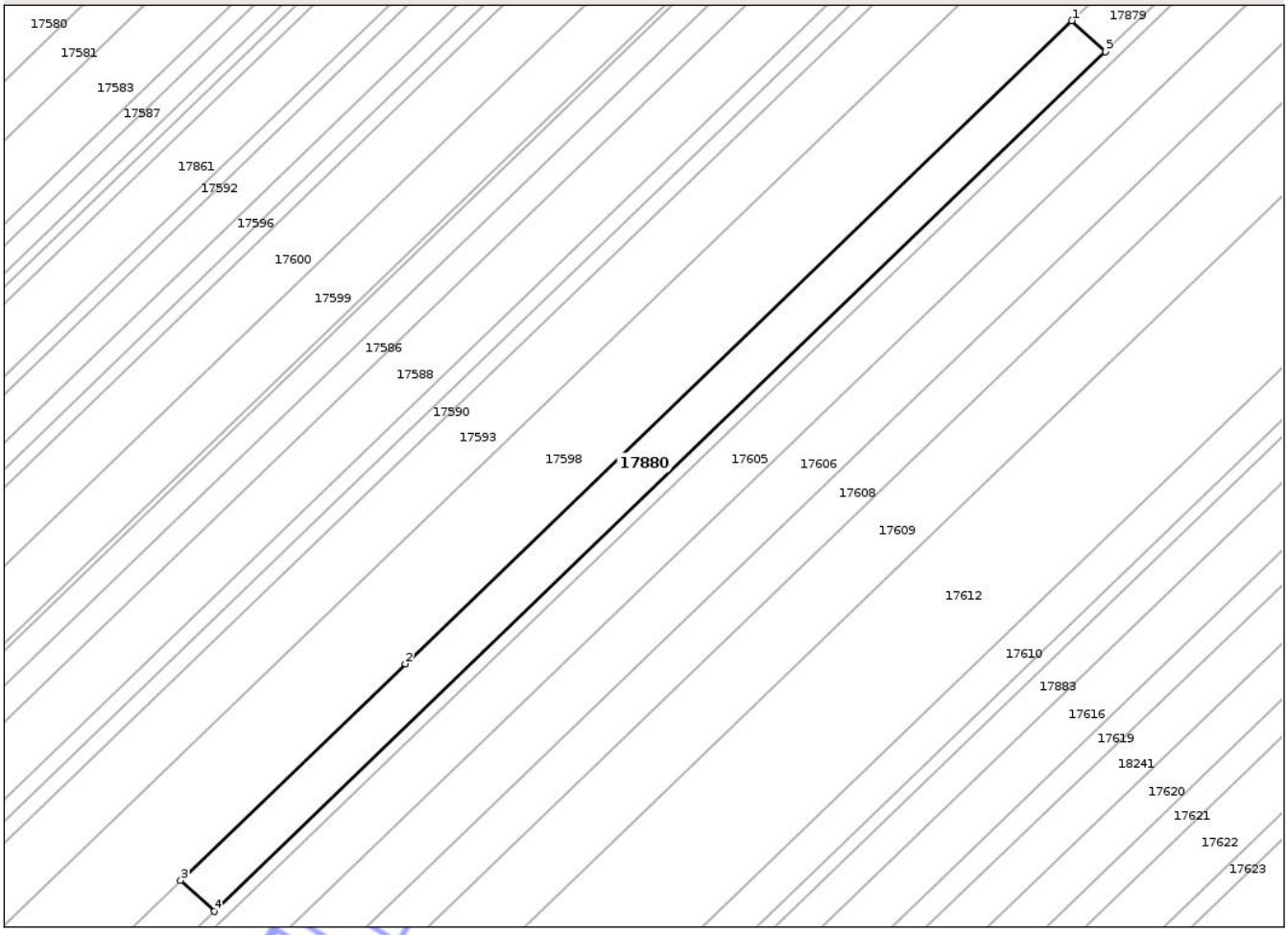

Date referitoare la teren

Crt	Categorie folosinţă	Intra vilan	Suprafaţa (mp)	Tarla	Parcelă	Nr. topo	Observaţii / Referinţe
1	arabil	NU	3.300	57	629	-	

Lungime Segmente
1) Valorile lungimilor segmentelor sunt obţinute din proiecţie în plan.

Punct început	X / Y	Punct sfârşit	X / Y	Lungime segment (** (m)
1	498.178,12 340.538,564	2	498.017,005 340.383,186	223.831
2	498.017,005 340.383,186	3	497.962,731 340.330,845	75.401
3	497.962,731 340.330,845	4	497.970,844 340.323,347	11.047
4	497.970,844 340.323,347	5	498.186,233 340.531,066	299.232
5	498.186,233 340.531,066	1	498.178,12 340.538,564	11.047

Document care conține date cu caracter personal, protejat de prevederile Regulamentului (UE) nr. 679/2016 și Legii 190/2018

**** Lungimile segmentelor sunt determinate în planul de proiecţie Stereo 70 şi sunt rotunjite la 1 milimetru.**
***** Distanţa dintre puncte este formată din segmente cumulate ce sunt mai mici decât valoarea 1 milimetru.**

Neutilizabil in circuitul civil

DATE DESPRE IMOBILUL NR. 17881

Oficiul de Cadastru şi Publicitate Imobiliară ARGES
Biroul de Cadastru şi Publicitate Imobiliară Costesti

A. Partea I. Descrierea imobilului

TEREN Extravilan

Adresa: Jud. Arges

Nr. Crt	Nr cadastral Nr. topografic	Suprafaţa* (mp)	Observaţii / Referinţe
A1		Din acte: 11.700 Masurata: 2.500	Sector cadastral:67 Teren neimprejmuit;

B. Partea II. Proprietari şi acte

Inscrieri privitoare la dreptul de proprietate şi alte drepturi reale		Referinţe
/		
Act Normativ nr. 48126, din 20/07/1994 emis de CJSDPAT ARGES;		
B1	Intabulare, drept de PROPRIETATE, dobandit prin Reconstituire, cota actuala 1/1, cota initiala 1/1	A1
	1) **ROŞU GHE. SCARLAT**	

C. Partea III. SARCINI .

Inscrieri privind dezmembramintele dreptului de proprietate, drepturi reale de garanţie şi sarcini	Referinţe
NU SUNT	

Neutilizabil în circuitul civil

Anexa Nr. 1 La Partea I

Teren

Nr cadastral	Suprafaţa (mp)*	Observaţii / Referinţe
	Din acte: 11.700 Masurata: 2.500	

* Suprafaţa este determinată in planul de proiecţie Stereo 70.

DETALII LINIARE IMOBIL



Date referitoare la teren

Crt	Categorie folosinţă	Intra vilan	Suprafaţa (mp)	Tarla	Parcelă	Nr. topo	Observaţii / Referinţe
1	arabil	NU	2.500	57	629	-	

Lungime Segmente
1) Valorile lungimilor segmentelor sunt obţinute din proiecţie în plan.

Punct început	X / Y	Punct sfârşit	X / Y	Lungime segment (** (m)
1	497.916,987 339.853,753	2	497.917,054 339.849,767	3.987
2	497.917,054 339.849,767	3	497.917,055 339.849,73	0.037
3	497.917,055 339.849,73	4	498.530,429 340.420,502	837.859
4	498.530,429 340.420,502	5	498.527,403 340.421,772	3.282
5	498.527,403 340.421,772	1	497.916,987 339.853,753	833.818

Document care conține date cu caracter personal, protejat de prevederile Regulamentului (UE) nr. 679/2016 și Legii 190/2018

**** Lungimile segmentelor sunt determinate în planul de proiecţie Stereo 70 şi sunt rotunjite la 1 milimetru.**
***** Distanţa dintre puncte este formată din segmente cumulate ce sunt mai mici decât valoarea 1 milimetru.**

Neutilizabil in circuitul civil

DATE DESPRE IMOBILUL NR. 17882

Oficiul de Cadastru şi Publicitate Imobiliară ARGES
Biroul de Cadastru şi Publicitate Imobiliară Costesti

A. Partea I. Descrierea imobilului

TEREN Extravilan

Adresa: Jud. Arges

Nr. Crt	Nr cadastral Nr. topografic	Suprafaţa* (mp)	Observaţii / Referinţe
A1		Din acte: 17.000 Masurata: 2.633	Sector cadastral:67 Teren neimprejmuit;

B. Partea II. Proprietari şi acte

Inscrieri privitoare la dreptul de proprietate şi alte drepturi reale		Referinţe
/		
Act Notarial nr. 332, din 22/11/1999 emis de BIN DANCIU ILIE;		
B1	Intabulare, drept de PROPRIETATE, dobandit prin Iesire Din Indiviziune, cota actuala 1/1, cota initiala 1/1	A1
	1) **VIŞINESCU ELENA**	

C. Partea III. SARCINI .

Inscrieri privind dezmembramintele dreptului de proprietate, drepturi reale de garanţie şi sarcini	Referinţe
NU SUNT	

Neutilizabil în circuitul civil

Anexa Nr. 1 La Partea I

Teren

Nr cadastral	Suprafaţa (mp)*	Observaţii / Referinţe
	Din acte: 17.000 Masurata: 2.633	

* Suprafaţa este determinată in planul de proiecţie Stereo 70.

DETALII LINIARE IMOBIL

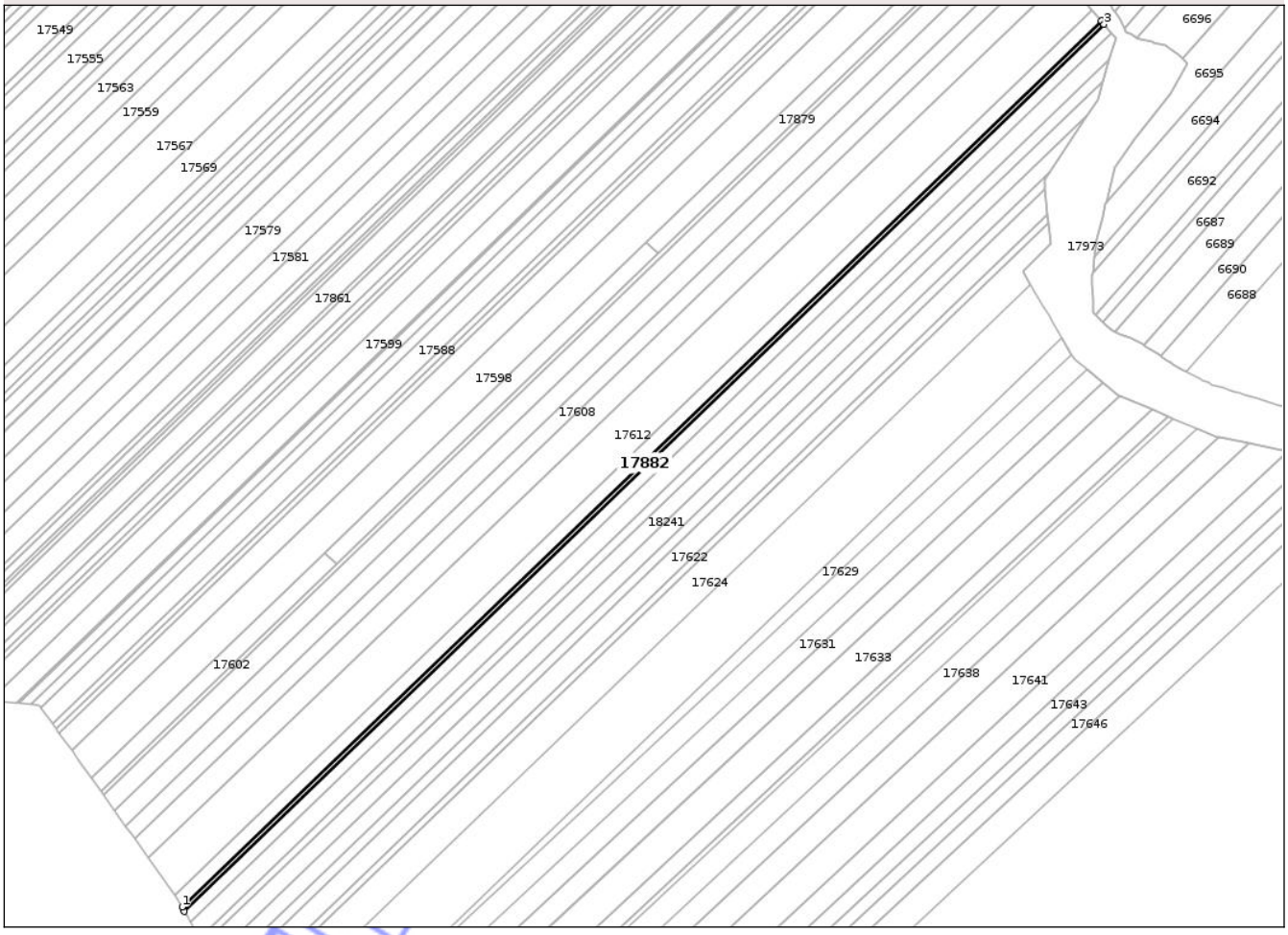

Date referitoare la teren

Crt	Categorie folosinţă	Intra vilan	Suprafaţa (mp)	Tarla	Parcelă	Nr. topo	Observaţii / Referinţe
1	arabil	NU	2.633	57	629	-	

Lungime Segmente

1) Valorile lungimilor segmentelor sunt obţinute din proiecţie în plan.

Punct început	X / Y	Punct sfârşit	X / Y	Lungime segment (** (m)
1	497.867,719 340.093,978	2	497.869,224 340.091,146	3.207
2	497.869,224 340.091,146	3	498.484,168 340.684,192	854.318
3	498.484,168 340.684,192	4	498.482,195 340.686,573	3.092
4	498.482,195 340.686,573	1	497.867,719 340.093,978	853.668

Document care conține date cu caracter personal, protejat de prevederile Regulamentului (UE) nr. 679/2016 și Legii 190/2018

**** Lungimile segmentelor sunt determinate în planul de proiecţie Stereo 70 şi sunt rotunjite la 1 milimetru.**
***** Distanţa dintre puncte este formată din segmente cumulate ce sunt mai mici decât valoarea 1 milimetru.**

Neutilizabil in circuitul civil

DATE DESPRE IMOBILUL NR. 17883

Oficiul de Cadastru şi Publicitate Imobiliară ARGES
Biroul de Cadastru şi Publicitate Imobiliară Costesti

A. Partea I. Descrierea imobilului

TEREN Extravilan

Adresa: Jud. Arges

Nr. Crt	Nr cadastral Nr. topografic	Suprafaţa* (mp)	Observaţii / Referinţe
A1		Din acte: 17.000 Masurata: 6.734	Sector cadastral:67 Teren neimprejmuit;

B. Partea II. Proprietari şi acte

Inscrieri privitoare la dreptul de proprietate şi alte drepturi reale		Referinţe
/		
Act Notarial nr. 332, din 22/11/1999 emis de BIN DANCIU ILIE;		
B1	Intabulare, drept de PROPRIETATE, dobandit prin Iesire Din Indiviziune, cota actuala 1/1, cota initiala 1/1	A1
	1) **BEBU GHEORGHE**	

C. Partea III. SARCINI .

Inscrieri privind dezmembramintele dreptului de proprietate, drepturi reale de garanţie şi sarcini	Referinţe
NU SUNT	

Neutilizabil în circuitul civil

Anexa Nr. 1 La Partea I

Teren

Nr cadastral	Suprafaţa (mp)*	Observaţii / Referinţe
	Din acte: 17.000 Masurata: 6.734	

* Suprafaţa este determinată in planul de proiecţie Stereo 70.

DETALII LINIARE IMOBIL

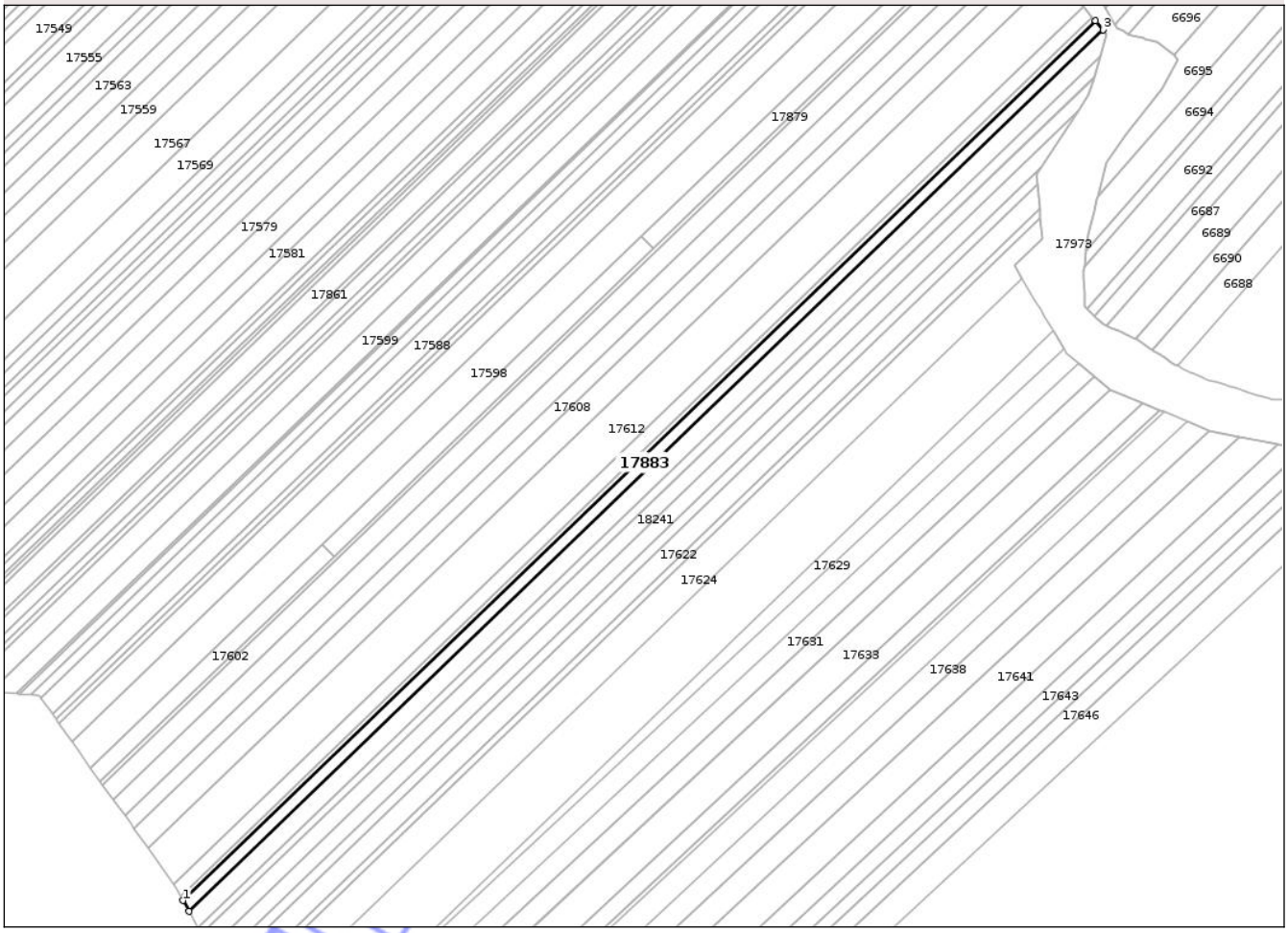

Date referitoare la teren

Crt	Categorie folosinţă	Intra vilan	Suprafaţa (mp)	Tarla	Parcelă	Nr. topo	Observaţii / Referinţe
1	arabil	NU	6.734	57	629	-	

Lungime Segmente
1) Valorile lungimilor segmentelor sunt obţinute din proiecţie în plan.

Punct început	X / Y	Punct sfârşit	X / Y	Lungime segment (** (m)
1	497.869,224 340.091,146	2	497.873,068 340.083,913	8.191
2	497.873,068 340.083,913	3	498.489,205 340.678,11	855.976
3	498.489,205 340.678,11	4	498.484,168 340.684,192	7.897
4	498.484,168 340.684,192	1	497.869,224 340.091,146	854.318

Document care conține date cu caracter personal, protejat de prevederile Regulamentului (UE) nr. 679/2016 și Legii 190/2018

**** Lungimile segmentelor sunt determinate în planul de proiecţie Stereo 70 şi sunt rotunjite la 1 milimetru.**
***** Distanţa dintre puncte este formată din segmente cumulate ce sunt mai mici decât valoarea 1 milimetru.**

Neutilizabil in circuitul civil

DATE DESPRE IMOBILUL NR. 17884

Oficiul de Cadastru şi Publicitate Imobiliară ARGES
Biroul de Cadastru şi Publicitate Imobiliară Costesti

A. Partea I. Descrierea imobilului

TEREN Extravilan

Adresa: Jud. Arges

Nr. Crt	Nr cadastral Nr. topografic	Suprafaţa* (mp)	Observaţii / Referinţe
A1		Din acte: 10.000 Masurata: 3.700	Sector cadastral:67 Teren neimprejmuit;

B. Partea II. Proprietari şi acte

Inscrieri privitoare la dreptul de proprietate şi alte drepturi reale		Referinţe
/		
Act Notarial nr. 90, din 05/01/1996 emis de BIN Danciu Ilie;		
B1	Intabulare, drept de PROPRIETATE, dobandit prin Iesire Din Indiviziune, cota actuala 1/1, cota initiala 1/1	A1
	1) **Roșiu Neculae**	

C. Partea III. SARCINI .

Inscrieri privind dezmembramintele dreptului de proprietate, drepturi reale de garanţie şi sarcini	Referinţe
NU SUNT	

Neutilizabil în circuitul civil

Anexa Nr. 1 La Partea I

Teren

Nr cadastral	Suprafaţa (mp)*	Observaţii / Referinţe
	Din acte: 10.000 Masurata: 3.700	

* Suprafaţa este determinată in planul de proiecţie Stereo 70.

DETALII LINIARE IMOBIL

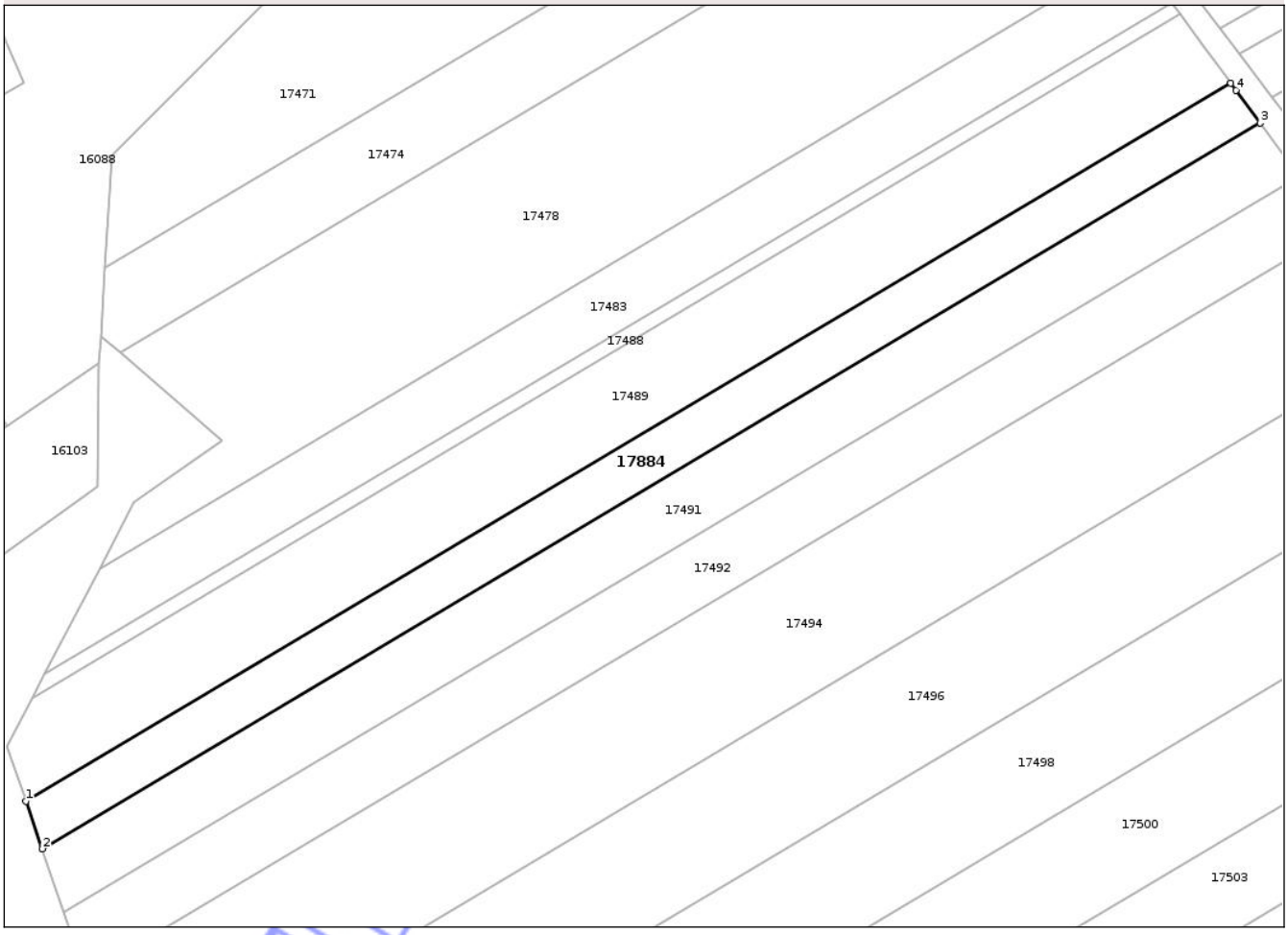

Date referitoare la teren

Crt	Categorie folosinţă	Intra vilan	Suprafaţa (mp)	Tarla	Parcelă	Nr. topo	Observaţii / Referinţe
1	arabil	NU	3.700	57	629	-	

Lungime Segmente
1) Valorile lungimilor segmentelor sunt obţinute din proiecţie în plan.

Punct început	X / Y	Punct sfârşit	X / Y	Lungime segment (** (m)
1	496.971,338 341.142,792	2	496.975,104 341.131,805	11.615
2	496.975,104 341.131,805	3	497.256,278 341.299,312	327.288
3	497.256,278 341.299,312	4	497.250,704 341.306,887	9.405
4	497.250,704 341.306,887	5	497.249,509 341.308,51	2.015
5	497.249,509 341.308,51	1	496.971,338 341.142,792	323.792

Document care conține date cu caracter personal, protejat de prevederile Regulamentului (UE) nr. 679/2016 și Legii 190/2018

**** Lungimile segmentelor sunt determinate în planul de proiecţie Stereo 70 şi sunt rotunjite la 1 milimetru.**
***** Distanţa dintre puncte este formată din segmente cumulate ce sunt mai mici decât valoarea 1 milimetru.**

Neutilizabil in circuitul civil

DATE DESPRE IMOBILUL NR. 17885

Oficiul de Cadastru şi Publicitate Imobiliară ARGES
Biroul de Cadastru şi Publicitate Imobiliară Costesti

A. Partea I. Descrierea imobilului

TEREN Extravilan

Adresa: Jud. Arges

Nr. Crt	Nr cadastral Nr. topografic	Suprafaţa* (mp)	Observaţii / Referinţe
A1		4.200	Sector cadastral:72 Teren neimprejmuit;

B. Partea II. Proprietari şi acte

Inscrieri privitoare la dreptul de proprietate şi alte drepturi reale		Referinţe
/		
Hotarare Judecatoreasca nr. 1012, din 09/10/2012 emis de JUDECĂTORIA COSTEȘTI;		
B1	Intabulare, drept de PROPRIETATE, dobandit prin Conventie, cota actuala 1/1, cota initiala 1/1	A1
	1) **VĂRZESCU FLORENTINA**	

C. Partea III. SARCINI .

Inscrieri privind dezmembramintele dreptului de proprietate, drepturi reale de garanţie şi sarcini	Referinţe
NU SUNT	

Neutilizabil în circuitul civil

Anexa Nr. 1 La Partea I

Teren

Nr cadastral	Suprafaţa (mp)*	Observaţii / Referinţe
	4.200	

* Suprafaţa este determinată in planul de proiecţie Stereo 70.

DETALII LINIARE IMOBIL



Date referitoare la teren

Crt	Categorie folosință	Intra vilan	Suprafaţa (mp)	Tarla	Parcelă	Nr. topo	Observaţii / Referinţe
1	arabil	NU	4.200	59	671	-	

Lungime Segmente
1) Valorile lungimilor segmentelor sunt obţinute din proiecţie în plan.

Punct început	X / Y	Punct sfârşit	X / Y	Lungime segment (** (m)
1	496.608,341 340.765,016	2	496.607,413 340.771,452	6.503
2	496.607,413 340.771,452	3	496.605,473 340.779,937	8.704
3	496.605,473 340.779,937	4	496.602,96 340.783,966	4.748
4	496.602,96 340.783,966	5	496.416,005 340.644,57	233.203
5	496.416,005 340.644,57	6	496.430,804 340.632,643	19.007

Document care conține date cu caracter personal, protejat de prevederile Regulamentului (UE) nr. 679/2016 și Legii 190/2018

Punct început	X / Y	Punct sfârşit	X / Y	Lungime segment (** (m)
6	496.430,804 340.632,643	1	496.608,341 340.765,016	221.454

** Lungimile segmentelor sunt determinate în planul de proiecţie Stereo 70 şi sunt rotunjite la 1 milimetru.
*** Distanţa dintre puncte este formată din segmente cumulate ce sunt mai mici decât valoarea 1 milimetru.

Neutilizabil in circuitul civil

DATE DESPRE IMOBILUL NR. 17886

Oficiul de Cadastru şi Publicitate Imobiliară ARGES
Biroul de Cadastru şi Publicitate Imobiliară Costesti

A. Partea I. Descrierea imobilului

TEREN Extravilan

Adresa: Jud. Arges

Nr. Crt	Nr cadastral Nr. topografic	Suprafaţa* (mp)	Observaţii / Referinţe
A1		4.200	Sector cadastral:72 Teren neimprejmuit;

B. Partea II. Proprietari şi acte

Inscrieri privitoare la dreptul de proprietate şi alte drepturi reale		Referinţe
/		
Hotarare Judecatoreasca nr. 865, din 15/09/2008 emis de JUDECATORIA COSTESTI;		
B1	Intabulare, drept de PROPRIETATE, dobandit prin Iesire Din Indiviziune, cota actuala 1/1, cota initiala 1/1	A1
	1) **Pătrașcu Ioana** 2) **PĂTRAȘCU FLORINA** 3) **SFETCU MARIANA**	

C. Partea III. SARCINI .

Inscrieri privind dezmembramintele dreptului de proprietate, drepturi reale de garanţie şi sarcini	Referinţe
NU SUNT	

Neutilizabil în circuitul civil

Anexa Nr. 1 La Partea I

Teren

Nr cadastral	Suprafaţa (mp)*	Observaţii / Referinţe
	4.200	

* Suprafaţa este determinată in planul de proiecţie Stereo 70.

DETALII LINIARE IMOBIL

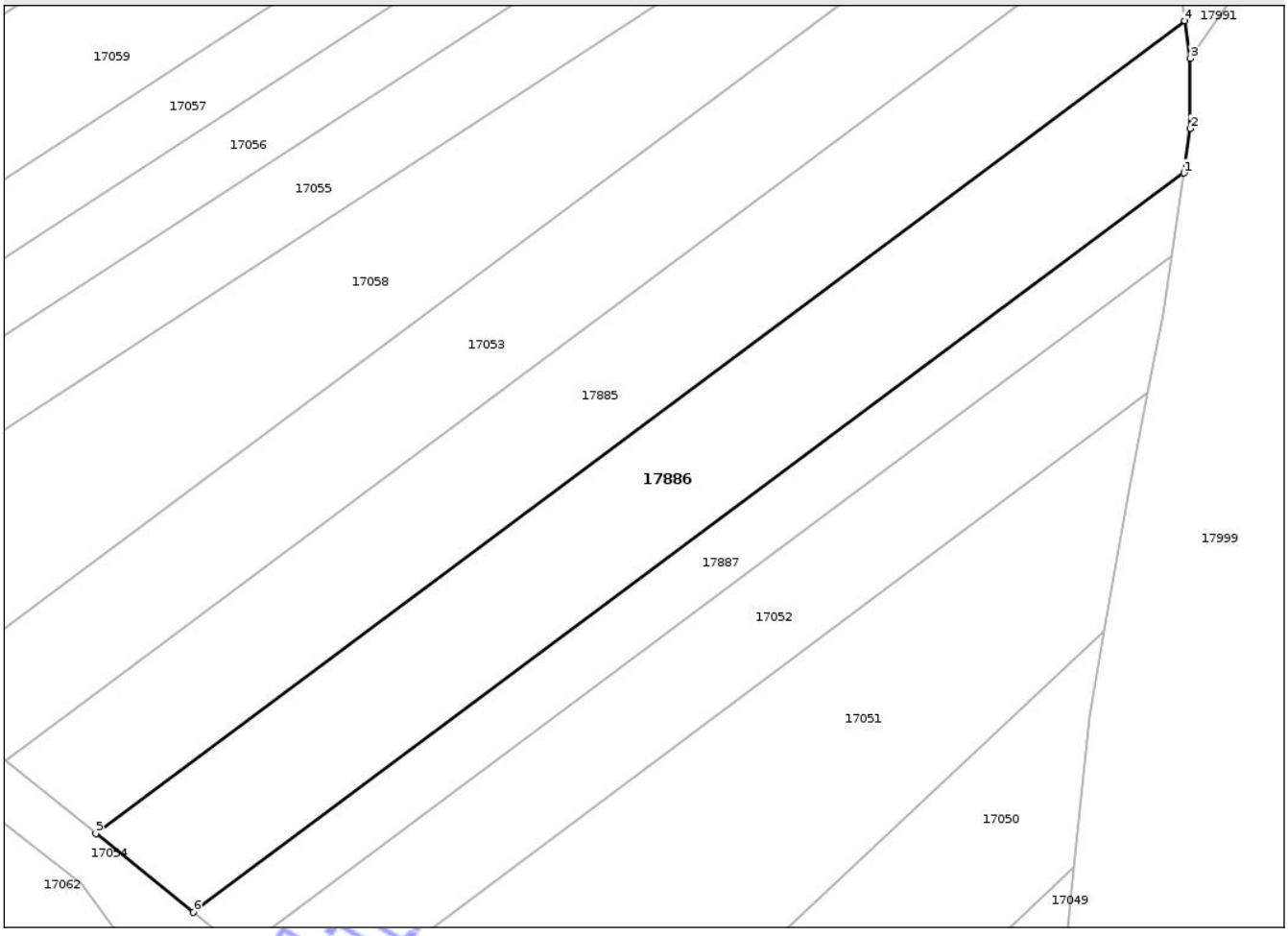

Date referitoare la teren

Crt	Categorie folosinţă	Intra vilan	Suprafaţa (mp)	Tarla	Parcelă	Nr. topo	Observaţii / Referinţe
1	arabil	NU	4.200	59	671	-	

Lungime Segmente
1) Valorile lungimilor segmentelor sunt obţinute din proiecţie în plan.

Punct început	X / Y	Punct sfârşit	X / Y	Lungime segment (** (m)
1	496.608,203 340.740,239	2	496.609,231 340.747,451	7.285
2	496.609,231 340.747,451	3	496.609,231 340.758,845	11.394
3	496.609,231 340.758,845	4	496.608,341 340.765,016	6.235
4	496.608,341 340.765,016	5	496.430,804 340.632,643	221.454
5	496.430,804 340.632,643	6	496.446,707 340.619,826	20.425

Document care conține date cu caracter personal, protejat de prevederile Regulamentului (UE) nr. 679/2016 și Legii 190/2018

Punct început	X / Y	Punct sfârşit	X / Y	Lungime segment (** (m)
6	496.446,707 340.619,826	1	496.608,203 340.740,239	201.445

** Lungimile segmentelor sunt determinate în planul de proiecţie Stereo 70 şi sunt rotunjite la 1 milimetru.
*** Distanţa dintre puncte este formată din segmente cumulate ce sunt mai mici decât valoarea 1 milimetru.

Neutilizabil in circuitul civil

DATE DESPRE IMOBILUL NR. 17887

Oficiul de Cadastru şi Publicitate Imobiliară ARGES
Biroul de Cadastru şi Publicitate Imobiliară Costesti

A. Partea I. Descrierea imobilului

TEREN Extravilan

Adresa: Jud. Arges

Nr. Crt	Nr cadastral Nr. topografic	Suprafaţa* (mp)	Observaţii / Referinţe
A1		Din acte: 1.900 Masurata: 1.882	Sector cadastral:72 Teren neimprejmuit;

B. Partea II. Proprietari şi acte

Inscrieri privitoare la dreptul de proprietate şi alte drepturi reale		Referinţe
/		
Hotarare Judecatoreasca nr. 865, din 15/09/2008 emis de JUDECATORIA COSTESTI;		
B1	Intabulare, drept de PROPRIETATE, dobandit prin Iesire Din Indiviziune, cota actuala 1/1, cota initiala 1/1	A1
	1) **Marinescu Ștefania Camelia**	

C. Partea III. SARCINI .

Inscrieri privind dezmembramintele dreptului de proprietate, drepturi reale de garanţie şi sarcini	Referinţe
NU SUNT	

Neutilizabil în circuitul civil

Anexa Nr. 1 La Partea I

Teren

Nr cadastral	Suprafaţa (mp)*	Observaţii / Referinţe
	Din acte: 1.900 Masurata: 1.882	

* Suprafaţa este determinată in planul de proiecţie Stereo 70.

DETALII LINIARE IMOBIL



Date referitoare la teren

Crt	Categorie folosinţă	Intra vilan	Suprafaţa (mp)	Tarla	Parcelă	Nr. topo	Observaţii / Referinţe
1	arabil	NU	1.882	59	671	-	

Lungime Segmente
1) Valorile lungimilor segmentelor sunt obţinute din proiecţie în plan.

Punct început	X / Y	Punct sfârşit	X / Y	Lungime segment (** (m)
1	496.446,707 340.619,826	2	496.454,45 340.613,586	9.944
2	496.454,45 340.613,586	3	496.606,286 340.726,798	189.397
3	496.606,286 340.726,798	4	496.608,203 340.740,239	13.577
4	496.608,203 340.740,239	1	496.446,707 340.619,826	201.445

Document care conține date cu caracter personal, protejat de prevederile Regulamentului (UE) nr. 679/2016 și Legii 190/2018

**** Lungimile segmentelor sunt determinate în planul de proiecţie Stereo 70 şi sunt rotunjite la 1 milimetru.**
***** Distanţa dintre puncte este formată din segmente cumulate ce sunt mai mici decât valoarea 1 milimetru.**

Neutilizabil in circuitul civil

DATE DESPRE IMOBILUL NR. 17888

Oficiul de Cadastru şi Publicitate Imobiliară ARGES
Biroul de Cadastru şi Publicitate Imobiliară Costesti

A. Partea I. Descrierea imobilului

TEREN Extravilan

Adresa: Jud. Arges

Nr. Crt	Nr cadastral Nr. topografic	Suprafaţa* (mp)	Observaţii / Referinţe
A1		6.100	Sector cadastral:72 Teren neimprejmuit;

B. Partea II. Proprietari şi acte

Inscrieri privitoare la dreptul de proprietate şi alte drepturi reale		Referinţe
/		
Hotarare Judecatoreasca nr. 1379, din 10/12/1996 emis de JUDECATORIA COSTESTI;		
B1	Intabulare, drept de PROPRIETATE, dobandit prin Iesire Din Indiviziune, cota actuala 1/1, cota initiala 1/1	A1
	1) **Lică Vasile**	

C. Partea III. SARCINI .

Inscrieri privind dezmembramintele dreptului de proprietate, drepturi reale de garanţie şi sarcini	Referinţe
NU SUNT	

Neutilizabil în circuitul civil

Anexa Nr. 1 La Partea I

Teren

Nr cadastral	Suprafaţa (mp)*	Observaţii / Referinţe
	6.100	

* Suprafaţa este determinată in planul de proiecţie Stereo 70.

DETALII LINIARE IMOBIL

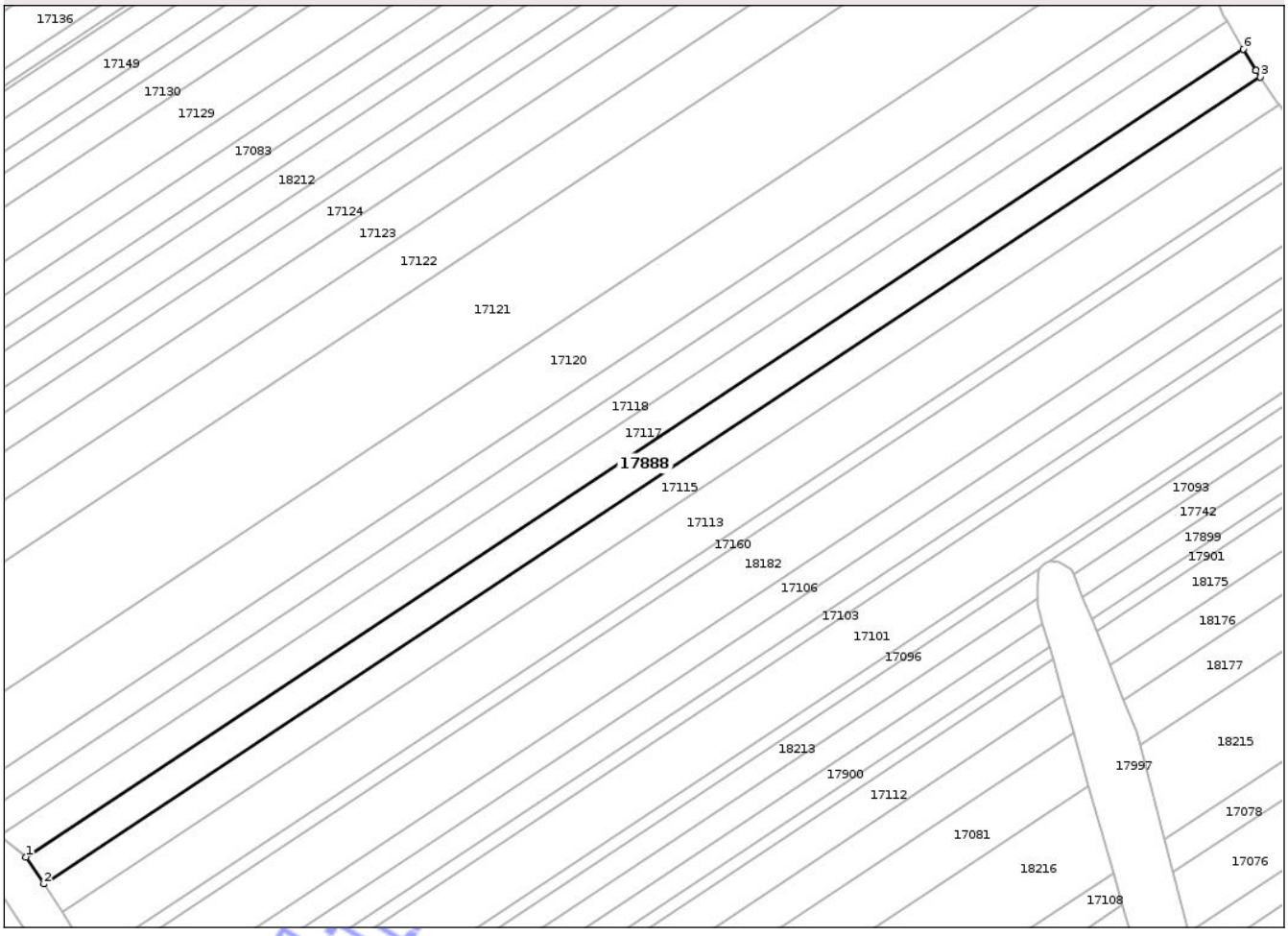

Date referitoare la teren

Crt	Categorie folosință	Intra vilan	Suprafaţa (mp)	Tarla	Parcelă	Nr. topo	Observaţii / Referinţe
1	arabil	NU	6.100	59	683	-	In act P578-683

Lungime Segmente
1) Valorile lungimilor segmentelor sunt obţinute din proiecţie în plan.

Punct început	X / Y	Punct sfârşit	X / Y	Lungime segment (** (m)
1	495.907,681 341.094,888	2	495.914,114 341.085,162	11.661
2	495.914,114 341.085,162	3	496.350,041 341.374,089	522.983
3	496.350,041 341.374,089	4	496.348,468 341.376,424	2.815
4	496.348,468 341.376,424	5	496.348,468 341.376,425	0.001
5	496.348,468 341.376,425	6	496.343,955 341.384,044	8.855

Document care conține date cu caracter personal, protejat de prevederile Regulamentului (UE) nr. 679/2016 și Legii 190/2018

Punct început	X / Y	Punct sfârşit	X / Y	Lungime segment (** (m)
6	496.343,955 341.384,044	1	495.907,681 341.094,888	523.399

** Lungimile segmentelor sunt determinate în planul de proiecţie Stereo 70 şi sunt rotunjite la 1 milimetru.
*** Distanţa dintre puncte este formată din segmente cumulate ce sunt mai mici decât valoarea 1 milimetru.

Neutilizabil in circuitul civil

DATE DESPRE IMOBILUL NR. 17889

Oficiul de Cadastru şi Publicitate Imobiliară ARGES
Biroul de Cadastru şi Publicitate Imobiliară Costesti

A. Partea I. Descrierea imobilului

TEREN Extravilan

Adresa: Jud. Arges

Nr. Crt	Nr cadastral Nr. topografic	Suprafaţa* (mp)	Observaţii / Referinţe
A1		Din acte: 10.000 Masurata: 4.000	Sector cadastral:67 Teren neimprejmuit;

B. Partea II. Proprietari şi acte

Inscrieri privitoare la dreptul de proprietate şi alte drepturi reale		Referinţe
/		
Hotarare Judecatoreasca nr. 635, din 30/06/2003 emis de JUDECATORIA COSTESTI;		
B1	Intabulare, drept de PROPRIETATE, dobandit prin Iesire Din Indiviziune, cota actuala 1/1, cota initiala 1/1	A1
	1) **Şerbănescu Valerian**	

C. Partea III. SARCINI .

Inscrieri privind dezmembramintele dreptului de proprietate, drepturi reale de garanţie şi sarcini	Referinţe
NU SUNT	

Neutilizabil în circuitul civil

Anexa Nr. 1 La Partea I

Teren

Nr cadastral	Suprafaţa (mp)*	Observaţii / Referinţe
	Din acte: 10.000 Masurata: 4.000	

* Suprafaţa este determinată in planul de proiecţie Stereo 70.

DETALII LINIARE IMOBIL

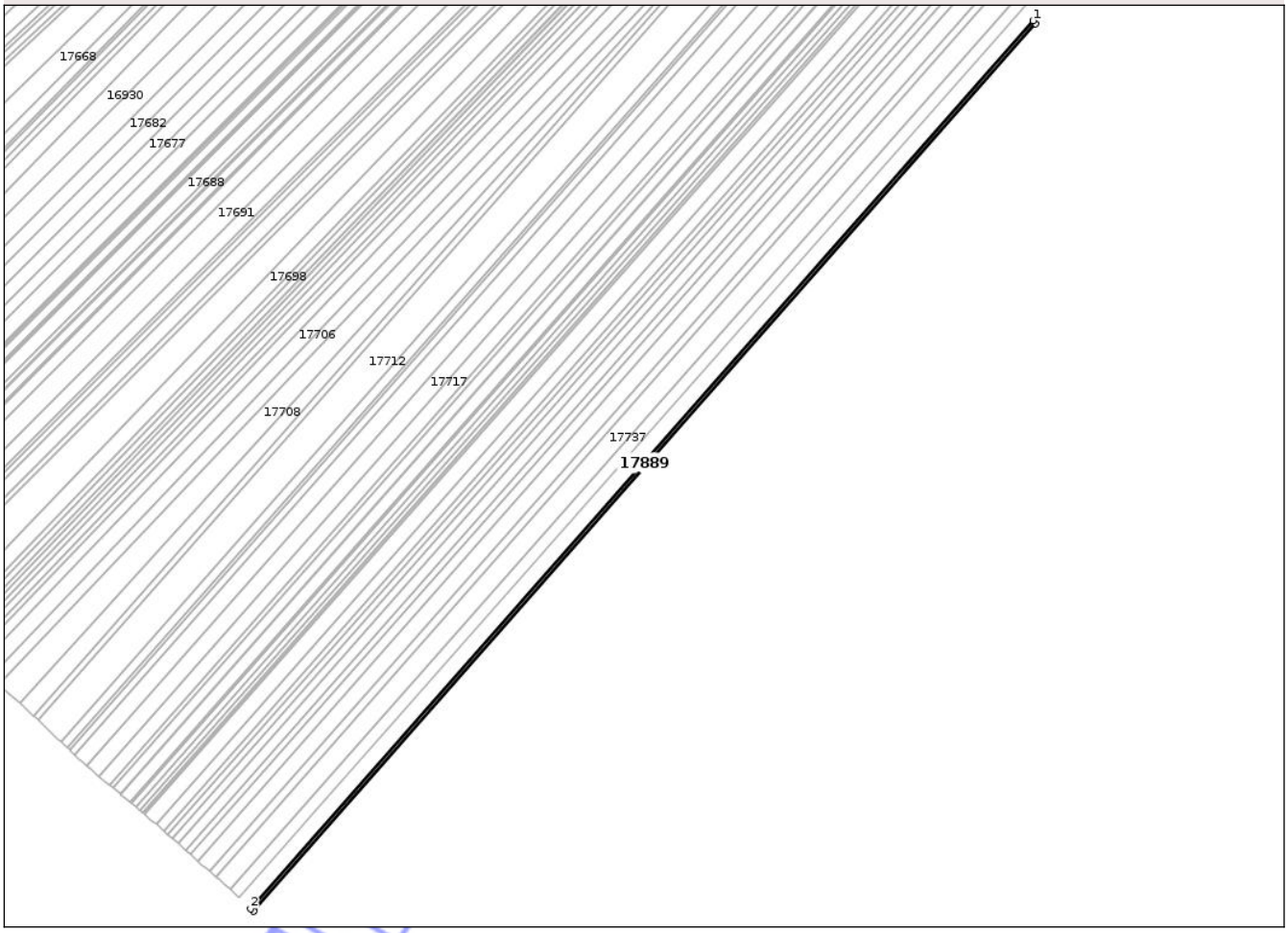

Date referitoare la teren

Crt	Categorie folosinţă	Intra vilan	Suprafaţa (mp)	Tarla	Parcelă	Nr. topo	Observaţii / Referinţe
1	arabil	NU	4.000	57	629	-	

Lungime Segmente
1) Valorile lungimilor segmentelor sunt obţinute din proiecţie în plan.

Punct început	X / Y	Punct sfârşit	X / Y	Lungime segment (** (m)
1	499.201,536 339.845,603	2	498.484,478 339.031,989	1084.5
2	498.484,478 339.031,989	3	498.487,18 339.029,475	3.691
3	498.487,18 339.029,475	4	499.204,037 339.842,861	1084.196
4	499.204,037 339.842,861	1	499.201,536 339.845,603	3.711

Document care conține date cu caracter personal, protejat de prevederile Regulamentului (UE) nr. 679/2016 și Legii 190/2018

**** Lungimile segmentelor sunt determinate în planul de proiecţie Stereo 70 şi sunt rotunjite la 1 milimetru.**
***** Distanţa dintre puncte este formată din segmente cumulate ce sunt mai mici decât valoarea 1 milimetru.**

Neutilizabil in circuitul civil

DATE DESPRE IMOBILUL NR. 17891

Oficiul de Cadastru şi Publicitate Imobiliară ARGES
Biroul de Cadastru şi Publicitate Imobiliară Costesti

A. Partea I. Descrierea imobilului

TEREN Extravilan

Adresa: Jud. Arges

Nr. Crt	Nr cadastral Nr. topografic	Suprafaţa* (mp)	Observaţii / Referinţe
A1		10.900	Sector cadastral:55 Teren neimprejmuit;

B. Partea II. Proprietari şi acte

Inscrieri privitoare la dreptul de proprietate şi alte drepturi reale		Referinţe
/		
Act Normativ nr. 66462, din 23/02/1995 emis de CJSDPAT ARGES;		
B1	Intabulare, drept de PROPRIETATE, dobandit prin Reconstituire, cota actuala 1/1, cota initiala 1/1	A1
	1) **OPREA N. RADA**	

C. Partea III. SARCINI .

Inscrieri privind dezmembramintele dreptului de proprietate, drepturi reale de garanţie şi sarcini	Referinţe
NU SUNT	

Neutilizabil în circuitul civil

Anexa Nr. 1 La Partea I

Teren

Nr cadastral	Suprafaţa (mp)*	Observaţii / Referinţe
	10.900	

* Suprafaţa este determinată in planul de proiecţie Stereo 70.

DETALII LINIARE IMOBIL

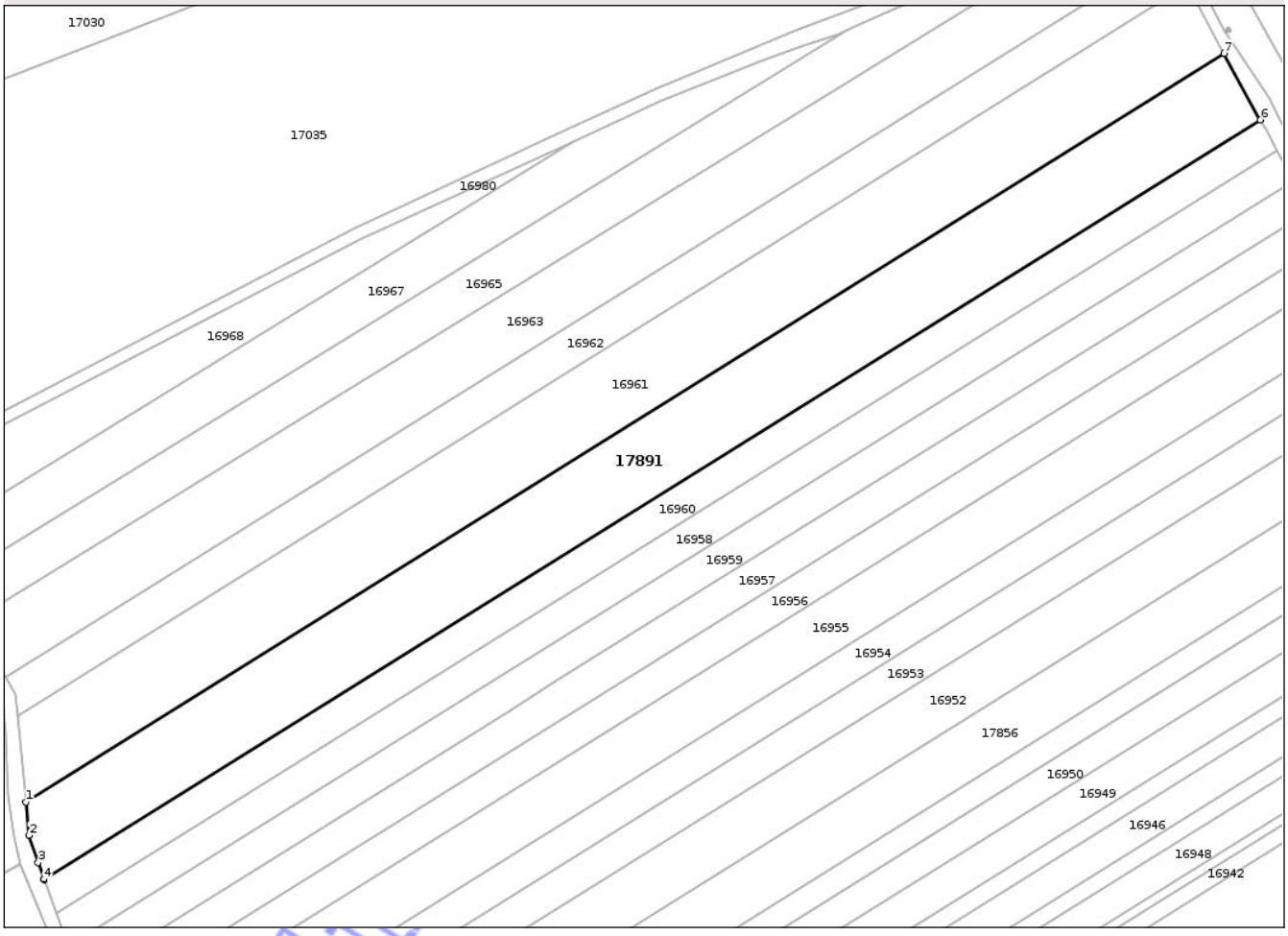

Date referitoare la teren

Crt	Categorie folosinţă	Intra vilan	Suprafaţa (mp)	Tarla	Parcelă	Nr. topo	Observaţii / Referinţe
1	arabil	NU	10.900	35	462	-	

Lungime Segmente
1) Valorile lungimilor segmentelor sunt obţinute din proiecţie în plan.

Punct început	X / Y	Punct sfârşit	X / Y	Lungime segment (** (m)
1	495.891,655 343.141,835	2	495.892,673 343.131,229	10.655
2	495.892,673 343.131,229	3	495.895,557 343.122,583	9.114
3	495.895,557 343.122,583	4	495.897,401 343.117,299	5.597
4	495.897,401 343.117,299	5	495.897,463 343.117,128	0.182
5	495.897,463 343.117,128	6	496.284,401 343.358,56	456.082

Document care conține date cu caracter personal, protejat de prevederile Regulamentului (UE) nr. 679/2016 și Legii 190/2018

Punct început	X / Y	Punct sfârşit	X / Y	Lungime segment (** (m)
6	496.284,401 343.358,56	7	496.272,891 343.379,709	24.078
7	496.272,891 343.379,709	1	495.891,655 343.141,835	449.361

** Lungimile segmentelor sunt determinate în planul de proiecţie Stereo 70 şi sunt rotunjite la 1 milimetru.
*** Distanţa dintre puncte este formată din segmente cumulate ce sunt mai mici decât valoarea 1 milimetru.

Neutilizabil in circuitul civil

DATE DESPRE IMOBILUL NR. 17894

Oficiul de Cadastru şi Publicitate Imobiliară ARGES
Biroul de Cadastru şi Publicitate Imobiliară Costesti

A. Partea I. Descrierea imobilului

TEREN Intravilan

Adresa: Loc. Vulpesti, Nr. 48, Jud. Arges

Nr. Crt	Nr cadastral Nr. topografic	Suprafaţa* (mp)	Observaţii / Referinţe
A1		Din acte: 7.433 Masurata: 2.315	Sector cadastral:54 Teren imprejmuit;

B. Partea II. Proprietari şi acte

Inscrieri privitoare la dreptul de proprietate şi alte drepturi reale		Referinţe
/		
Act Administrativ nr. 59634, din 16/12/1994 emis de CJSDPAT ARGES;		
B1	Intabulare, drept de PROPRIETATE, dobandit prin Reconstituire, cota actuala 1/1, cota initiala 1/1	A1
	1) **MIHAI DUMITRU**	

C. Partea III. SARCINI .

Inscrieri privind dezmembramintele dreptului de proprietate, drepturi reale de garanţie şi sarcini	Referinţe
NU SUNT	

Neutilizabil în circuitul civil

Anexa Nr. 1 La Partea I

Teren

Nr cadastral	Suprafaţa (mp)*	Observaţii / Referinţe
	Din acte: 7.433 Masurata: 2.315	

* Suprafaţa este determinată in planul de proiecţie Stereo 70.

DETALII LINIARE IMOBIL

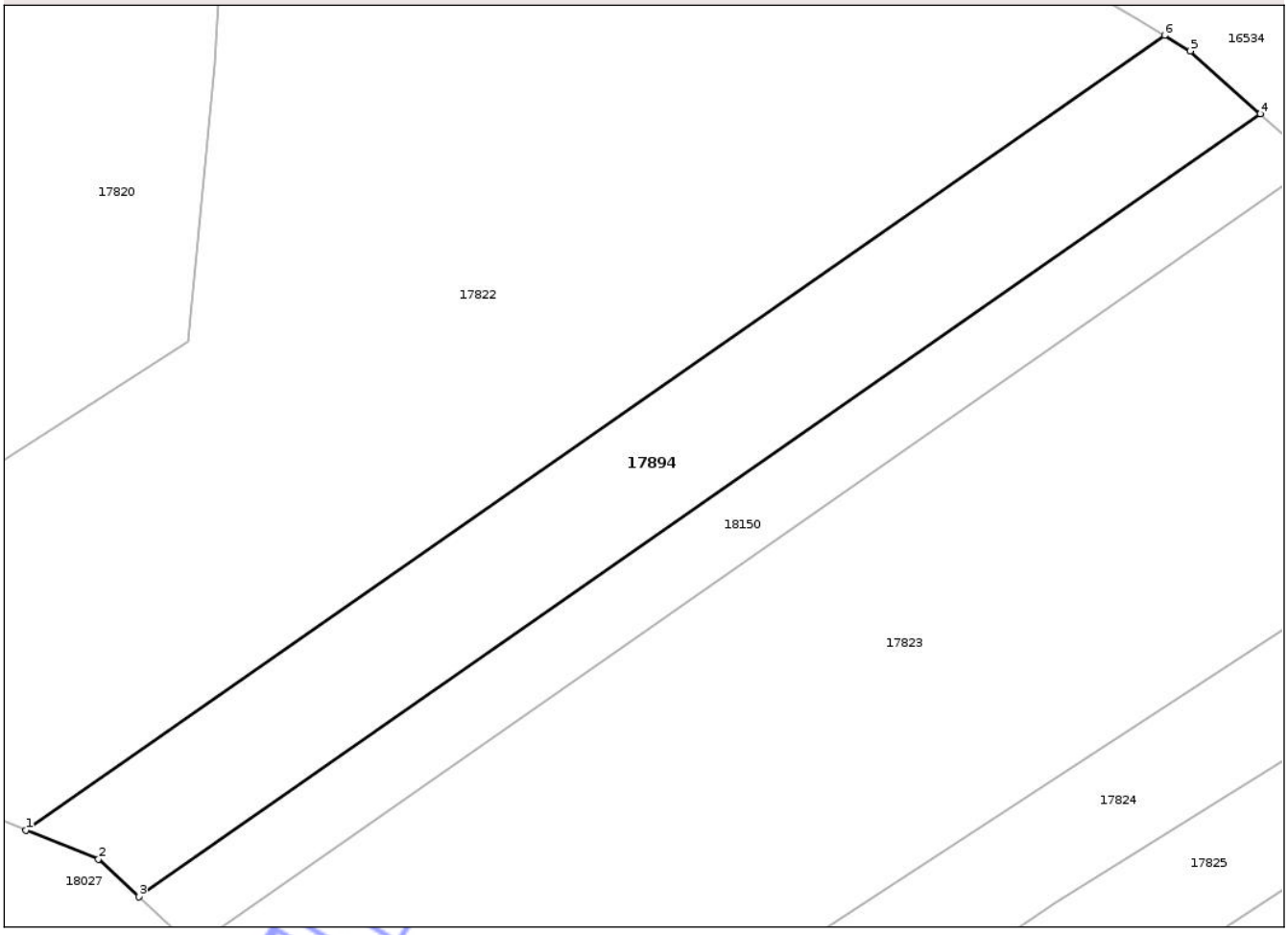

Date referitoare la teren

Crt	Categorie folosinţă	Intra vilan	Suprafaţa (mp)	Tarla	Parcelă	Nr. topo	Observaţii / Referinţe
1	arabil	DA	2.315	25	1002-1003	-	DIferenta de suprafata se regaseste la ID-ul 17822

Lungime Segmente
1) Valorile lungimilor segmentelor sunt obţinute din proiecţie în plan.

Punct început	X / Y	Punct sfârşit	X / Y	Lungime segment (** (m)
1	495.126,643 342.948,845	2	495.135,288 342.945,417	9.3
2	495.135,288 342.945,417	3	495.140,079 342.940,96	6.544
3	495.140,079 342.940,96	4	495.273,605 343.034,128	162.817
4	495.273,605 343.034,128	5	495.265,273 343.041,602	11.193
5	495.265,273 343.041,602	6	495.262,203 343.043,432	3.574

Document care conține date cu caracter personal, protejat de prevederile Regulamentului (UE) nr. 679/2016 și Legii 190/2018

Punct început	X / Y	Punct sfârşit	X / Y	Lungime segment (** (m)
6	495.262,203 343.043,432	1	495.126,643 342.948,845	165.297

** Lungimile segmentelor sunt determinate în planul de proiecţie Stereo 70 şi sunt rotunjite la 1 milimetru.
*** Distanţa dintre puncte este formată din segmente cumulate ce sunt mai mici decât valoarea 1 milimetru.

Neutilizabil in circuitul civil

DATE DESPRE IMOBILUL NR. 17896

Oficiul de Cadastru şi Publicitate Imobiliară ARGES
Biroul de Cadastru şi Publicitate Imobiliară Costesti

A. Partea I. Descrierea imobilului

TEREN Extravilan

Adresa: Jud. Arges

Nr. Crt	Nr cadastral Nr. topografic	Suprafaţa* (mp)	Observaţii / Referinţe
A1		4.067	Sector cadastral:54 Teren neimprejmuit;

B. Partea II. Proprietari şi acte

Inscrieri privitoare la dreptul de proprietate şi alte drepturi reale		Referinţe
/		
Hotarare Judecatoreasca nr. 54, din 22/01/2008 emis de JUDECĂTORIA COSTEȘTI;		
B1	Intabulare, drept de PROPRIETATE, dobandit prin Iesire Din Indiviziune, cota actuala 1/1, cota initiala 1/1	A1
	1) **GHERGHINA FLOREA**	

C. Partea III. SARCINI .

Inscrieri privind dezmembramintele dreptului de proprietate, drepturi reale de garanţie şi sarcini	Referinţe
NU SUNT	

Neutilizabil în circuitul civil

Anexa Nr. 1 La Partea I

Teren

Nr cadastral	Suprafaţa (mp)*	Observaţii / Referinţe
	4.067	

* Suprafaţa este determinată in planul de proiecţie Stereo 70.

DETALII LINIARE IMOBIL

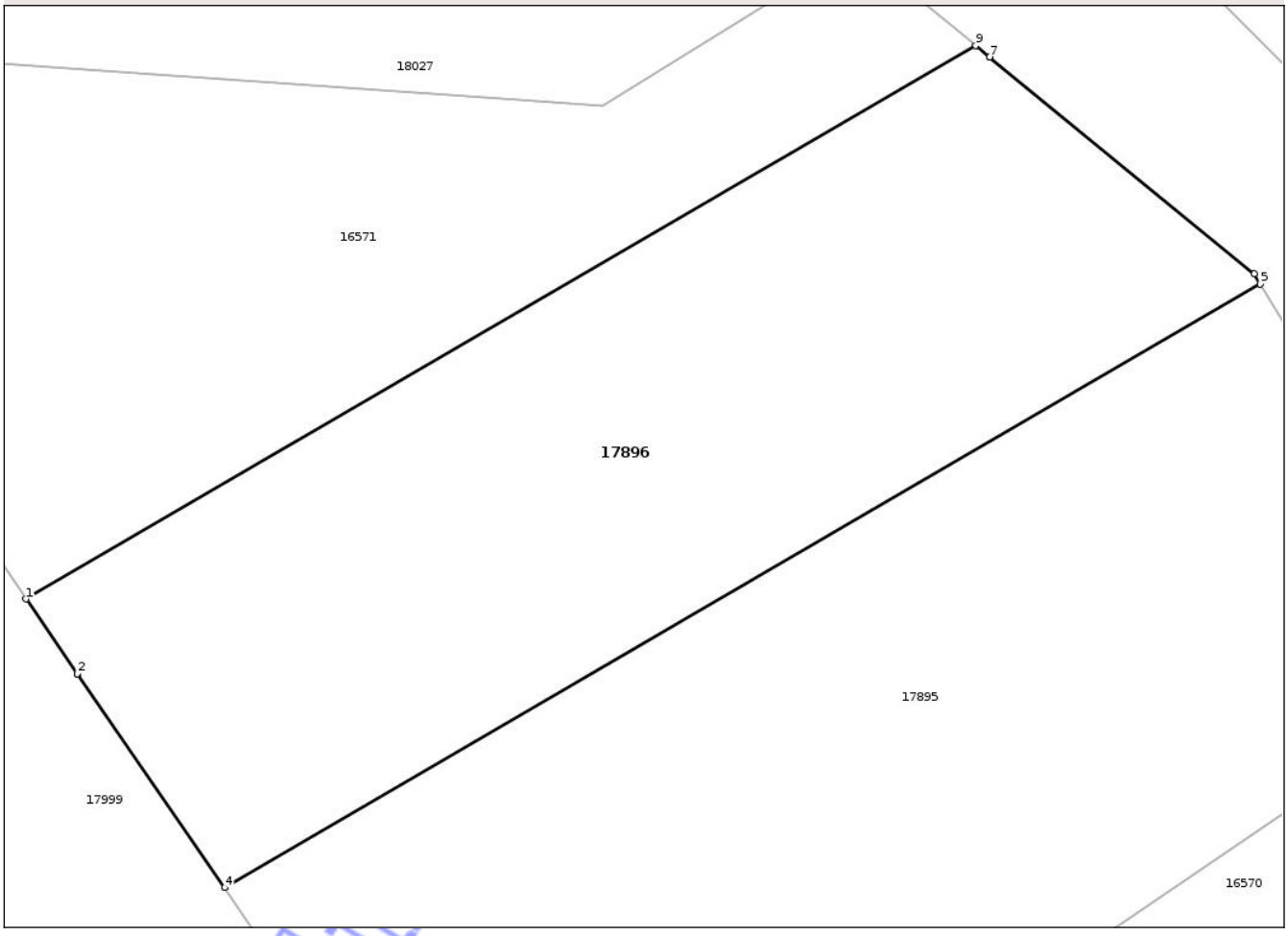

Date referitoare la teren

Crt	Categorie folosință	Intra vilan	Suprafaţa (mp)	Tarla	Parcelă	Nr. topo	Observaţii / Referinţe
1	arabil	NU	4.067	60	40	-	In act P 40/3

Lungime Segmente
1) Valorile lungimilor segmentelor sunt obţinute din proiecţie în plan.

Punct început	X / Y	Punct sfârşit	X / Y	Lungime segment (** (m)
1	494.669,379 343.020,1	2	494.674,564 343.012,57	9.142
2	494.674,564 343.012,57	3	494.674,599 343.012,52	0.061
3	494.674,599 343.012,52	4	494.689,361 342.991,083	26.028
4	494.689,361 342.991,083	5	494.793,561 343.051,732	120.565
5	494.793,561 343.051,732	6	494.792,949 343.052,754	1.191

Document care conține date cu caracter personal, protejat de prevederile Regulamentului (UE) nr. 679/2016 și Legii 190/2018

Punct început	X / Y	Punct sfârşit	X / Y	Lungime segment (** (m)
6	494.792,949 343.052,754	7	494.766,355 343.074,551	34.385
7	494.766,355 343.074,551	8	494.766,306 343.074,592	0.064
8	494.766,306 343.074,592	9	494.764,934 343.075,717	1.774
9	494.764,934 343.075,717	1	494.669,379 343.020,1	110.562

** Lungimile segmentelor sunt determinate în planul de proiecţie Stereo 70 şi sunt rotunjite la 1 milimetru.
*** Distanţa dintre puncte este formată din segmente cumulate ce sunt mai mici decât valoarea 1 milimetru.

Neutilizabil in circuitul civil

DATE DESPRE IMOBILUL NR. 17897

Oficiul de Cadastru şi Publicitate Imobiliară ARGES
Biroul de Cadastru şi Publicitate Imobiliară Costesti

A. Partea I. Descrierea imobilului

TEREN Extravilan

Adresa: Jud. Arges

Nr. Crt	Nr cadastral Nr. topografic	Suprafaţa* (mp)	Observaţii / Referinţe
A1		4.800	Sector cadastral:72 Teren neimprejmuit;

B. Partea II. Proprietari şi acte

Inscrieri privitoare la dreptul de proprietate şi alte drepturi reale		Referinţe
/		
Act Notarial nr. 284, din 07/12/2021 emis de BIN DUMITRU SANDA MAGDALENA;		
B1	Intabulare, drept de PROPRIETATE, dobandit prin Succesiune, cota actuala 1/1, cota initiala 1/1	A1
	1) **MECU GHERGHINA**	

C. Partea III. SARCINI .

Inscrieri privind dezmembramintele dreptului de proprietate, drepturi reale de garanţie şi sarcini	Referinţe
NU SUNT	

Neutilizabil în circuitul civil

Anexa Nr. 1 La Partea I

Teren

Nr cadastral	Suprafaţa (mp)*	Observaţii / Referinţe
	4.800	

* Suprafaţa este determinată in planul de proiecţie Stereo 70.

DETALII LINIARE IMOBIL

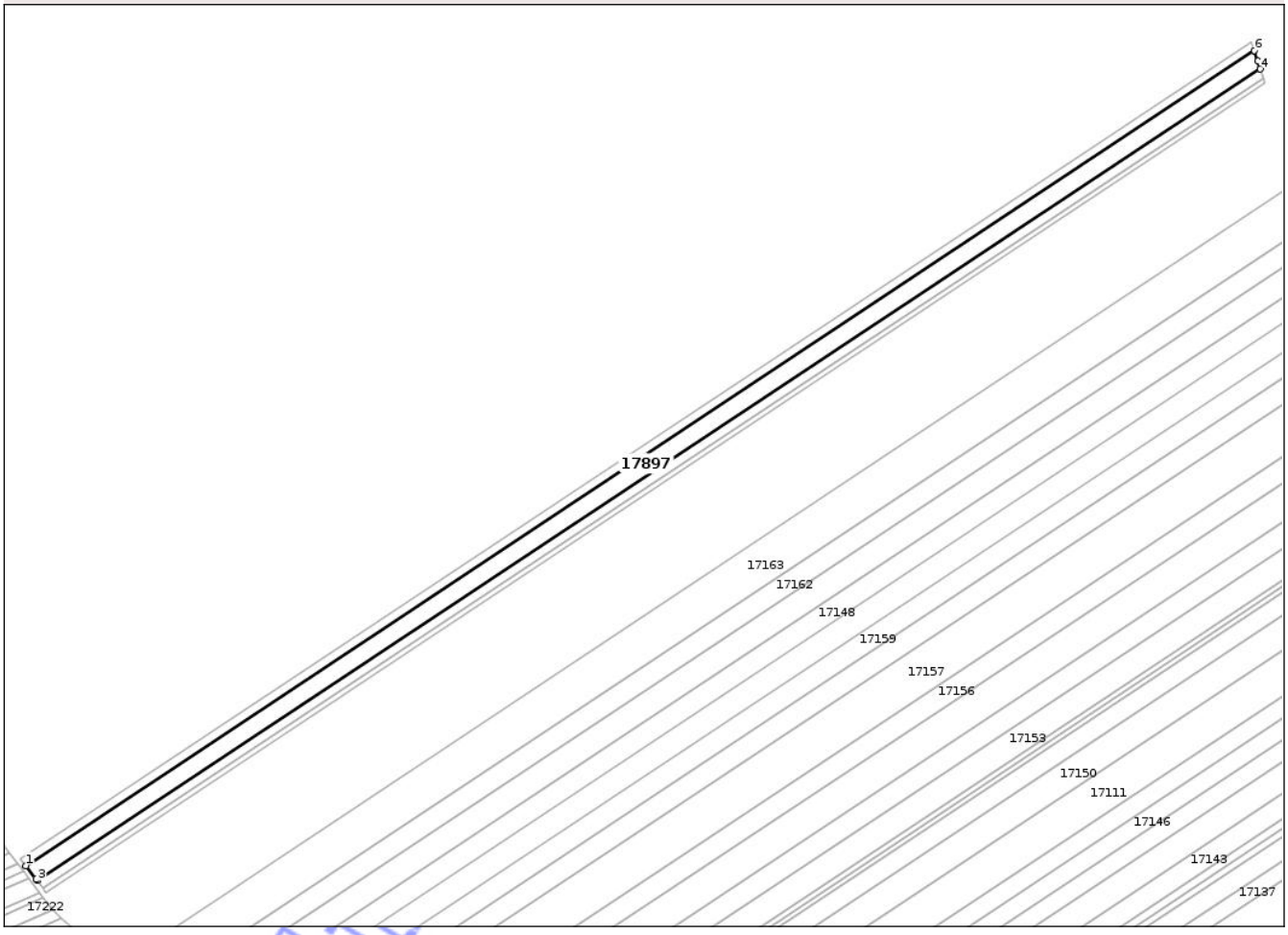

Date referitoare la teren

Crt	Categorie folosință	Intra vilan	Suprafaţa (mp)	Tarla	Parcelă	Nr. topo	Observaţii / Referinţe
1	arabil	NU	4.800	59	683	-	

Lungime Segmente
1) Valorile lungimilor segmentelor sunt obţinute din proiecţie în plan.

Punct început	X / Y	Punct sfârşit	X / Y	Lungime segment (** (m)
1	495.492,89 341.481,874	2	495.497,094 341.476,362	6.932
2	495.497,094 341.476,362	3	495.497,638 341.475,649	0.897
3	495.497,638 341.475,649	4	496.008,688 341.814,366	613.108
4	496.008,688 341.814,366	5	496.007,68 341.817,606	3.393
5	496.007,68 341.817,606	6	496.006,271 341.822,135	4.743

Document care conține date cu caracter personal, protejat de prevederile Regulamentului (UE) nr. 679/2016 și Legii 190/2018

Punct început	X / Y	Punct sfârşit	X / Y	Lungime segment (** (m)
6	496.006,271 341.822,135	1	495.492,89 341.481,874	615.904

** Lungimile segmentelor sunt determinate în planul de proiecţie Stereo 70 şi sunt rotunjite la 1 milimetru.
*** Distanţa dintre puncte este formată din segmente cumulate ce sunt mai mici decât valoarea 1 milimetru.

Neutilizabil in circuitul civil

DATE DESPRE IMOBILUL NR. 17898

Oficiul de Cadastru şi Publicitate Imobiliară ARGES
Biroul de Cadastru şi Publicitate Imobiliară Costesti

A. Partea I. Descrierea imobilului

TEREN Extravilan

Adresa: Jud. Arges

Nr. Crt	Nr cadastral Nr. topografic	Suprafaţa* (mp)	Observaţii / Referinţe
A1		2.250	Sector cadastral:72 Teren neimprejmuit;

B. Partea II. Proprietari şi acte

Inscrieri privitoare la dreptul de proprietate şi alte drepturi reale		Referinţe
/		
Act Notarial nr. 224, din 30/05/2013 emis de BIN CARMEN GRECU;		
B1	Intabulare, drept de PROPRIETATE, dobandit prin Succesiune, cota actuala 1/1, cota initiala 1/1	A1
	1) **MARINESCU GHEORGHE**	

C. Partea III. SARCINI .

Inscrieri privind dezmembramintele dreptului de proprietate, drepturi reale de garanţie şi sarcini	Referinţe
NU SUNT	

Neutilizabil în circuitul civil

Anexa Nr. 1 La Partea I

Teren

Nr cadastral	Suprafaţa (mp)*	Observaţii / Referinţe
	2.250	

* Suprafaţa este determinată in planul de proiecţie Stereo 70.

DETALII LINIARE IMOBIL

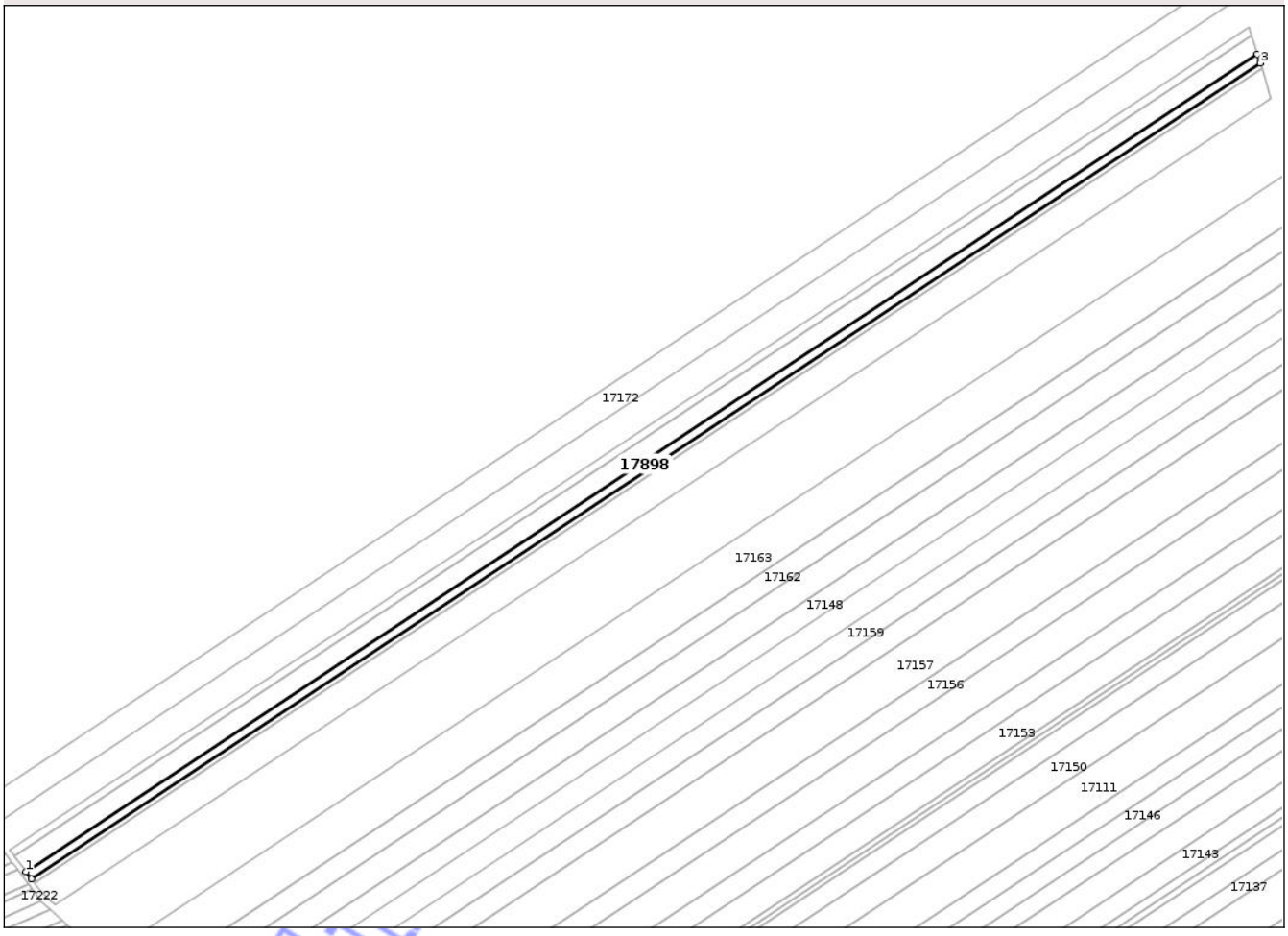

Date referitoare la teren

Crt	Categorie folosință	Intra vilan	Suprafaţa (mp)	Tarla	Parcelă	Nr. topo	Observaţii / Referinţe
1	arabil	NU	2.250	59	683	-	

Lungime Segmente
1) Valorile lungimilor segmentelor sunt obţinute din proiecţie în plan.

Punct început	X / Y	Punct sfârşit	X / Y	Lungime segment (** (m)
1	495.497,638 341.475,649	2	495.499,871 341.472,722	3.682
2	495.499,871 341.472,722	3	496.009,825 341.810,713	611.793
3	496.009,825 341.810,713	4	496.008,688 341.814,366	3.826
4	496.008,688 341.814,366	1	495.497,638 341.475,649	613.108

**** Lungimile segmentelor sunt determinate în planul de proiecţie Stereo 70 şi sunt rotunjite la 1 milimetru.**

Document care conține date cu caracter personal, protejat de prevederile Regulamentului (UE) nr. 679/2016 și Legii 190/2018

***** Distanţa dintre puncte este formată din segmente cumulate ce sunt mai mici decât valoarea 1 milimetru.**

Neutilizabil in circuitul civil

DATE DESPRE IMOBILUL NR. 17890

Oficiul de Cadastru şi Publicitate Imobiliară ARGES
Biroul de Cadastru şi Publicitate Imobiliară Costesti

A. Partea I. Descrierea imobilului

TEREN Extravilan

Adresa: Jud. Arges

Nr. Crt	Nr cadastral Nr. topografic	Suprafaţa* (mp)	Observaţii / Referinţe
A1		Din acte: 3.900 Masurata: 1.950	Sector cadastral:67 Teren neimprejmuit;

B. Partea II. Proprietari şi acte

Inscrieri privitoare la dreptul de proprietate şi alte drepturi reale		Referinţe
/		
Hotarare Judecatoreasca nr. 784, din 10/07/1995 emis de JUDECATORIA COSTESTI;		
B1	Intabulare, drept de PROPRIETATE, dobandit prin Iesire Din Indiviziune, cota actuala 1/1, cota initiala 1/1	A1
	1) **DUMITRU ELENA**	

C. Partea III. SARCINI .

Inscrieri privind dezmembramintele dreptului de proprietate, drepturi reale de garanţie şi sarcini	Referinţe
NU SUNT	

Neutilizabil în circuitul civil

Anexa Nr. 1 La Partea I

Teren

Nr cadastral	Suprafaţa (mp)*	Observaţii / Referinţe
	Din acte: 3.900 Masurata: 1.950	

* Suprafaţa este determinată in planul de proiecţie Stereo 70.

DETALII LINIARE IMOBIL



Date referitoare la teren

Crt	Categorie folosinţă	Intra vilan	Suprafaţa (mp)	Tarla	Parcelă	Nr. topo	Observaţii / Referinţe
1	arabil	NU	1.950	57	629	-	

Lungime Segmente
1) Valorile lungimilor segmentelor sunt obţinute din proiecţie în plan.

Punct început	X / Y	Punct sfârşit	X / Y	Lungime segment (** (m)
1	498.092,214 339.381,862	2	498.858,982 340.150,472	1085.677
2	498.858,982 340.150,472	3	498.864,655 340.158,69	9.986
3	498.864,655 340.158,69	4	498.090,893 339.383,069	1095.58
4	498.090,893 339.383,069	1	498.092,214 339.381,862	1.789

Document care conține date cu caracter personal, protejat de prevederile Regulamentului (UE) nr. 679/2016 și Legii 190/2018

**** Lungimile segmentelor sunt determinate în planul de proiecţie Stereo 70 şi sunt rotunjite la 1 milimetru.**
***** Distanţa dintre puncte este formată din segmente cumulate ce sunt mai mici decât valoarea 1 milimetru.**

Neutilizabil in circuitul civil

DATE DESPRE IMOBILUL NR. 17892

Oficiul de Cadastru şi Publicitate Imobiliară ARGES
Biroul de Cadastru şi Publicitate Imobiliară Costesti

A. Partea I. Descrierea imobilului

TEREN Extravilan

Adresa: Jud. Arges

Nr. Crt	Nr cadastral Nr. topografic	Suprafaţa* (mp)	Observaţii / Referinţe
A1		1.500	Sector cadastral:72 Teren neimprejmuit;

B. Partea II. Proprietari şi acte

Inscrieri privitoare la dreptul de proprietate şi alte drepturi reale		Referinţe
/		
Act Notarial nr. 141, din 04/07/2022 emis de BIN DUMITRU SANDA MAGDALENA;		
B1	Intabulare, drept de PROPRIETATE, dobandit prin Succesiune, cota actuala 1/2, cota initiala 1/2	A1
	1) **BADEA MARIA-DOINA**	
B2	Intabulare, drept de PROPRIETATE, dobandit prin Succesiune, cota actuala 1/2, cota initiala 1/2	A1
	1) **STĂNESCU GHEORGHE**	

C. Partea III. SARCINI .

Inscrieri privind dezmembramintele dreptului de proprietate, drepturi reale de garanţie şi sarcini	Referinţe
NU SUNT	

Neutilizabil în circuitul civil

Anexa Nr. 1 La Partea I

Teren

Nr cadastral	Suprafaţa (mp)*	Observaţii / Referinţe
	1.500	

* Suprafaţa este determinată in planul de proiecţie Stereo 70.

DETALII LINIARE IMOBIL

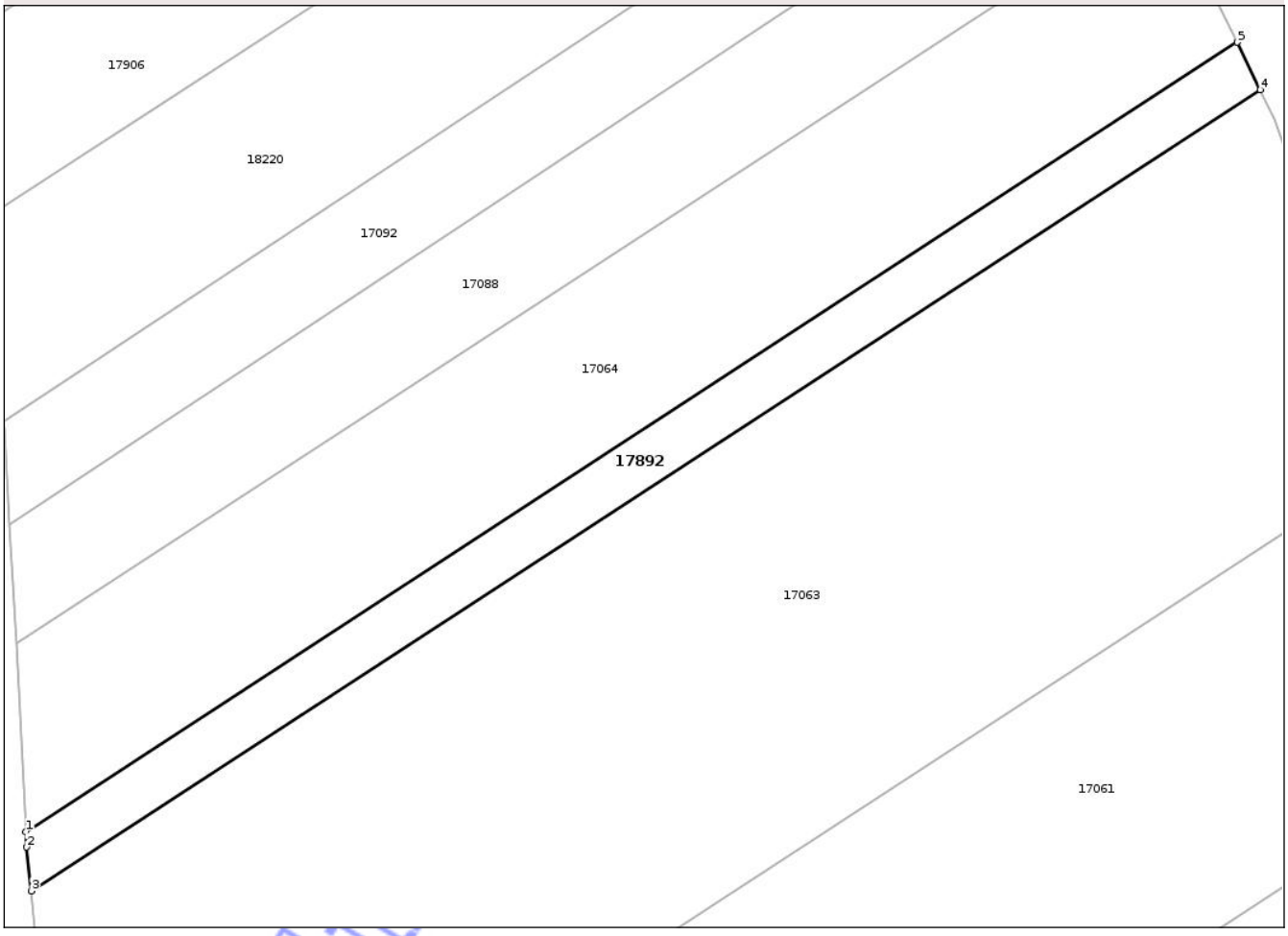

Date referitoare la teren

Crt	Categorie folosință	Intra vilan	Suprafaţa (mp)	Tarla	Parcelă	Nr. topo	Observaţii / Referinţe
1	arabil	NU	1.500	59	671	-	

Lungime Segmente
1) Valorile lungimilor segmentelor sunt obţinute din proiecţie în plan.

Punct început	X / Y	Punct sfârşit	X / Y	Lungime segment (** (m)
1	496.351,148 340.869,854	2	496.351,262 340.867,682	2.175
2	496.351,262 340.867,682	3	496.351,879 340.861,564	6.149
3	496.351,879 340.861,564	4	496.524,193 340.973,707	205.592
4	496.524,193 340.973,707	5	496.520,969 340.980,376	7.407
5	496.520,969 340.980,376	1	496.351,148 340.869,854	202.619

Document care conține date cu caracter personal, protejat de prevederile Regulamentului (UE) nr. 679/2016 și Legii 190/2018

**** Lungimile segmentelor sunt determinate în planul de proiecţie Stereo 70 şi sunt rotunjite la 1 milimetru.**
***** Distanţa dintre puncte este formată din segmente cumulate ce sunt mai mici decât valoarea 1 milimetru.**

Neutilizabil in circuitul civil

DATE DESPRE IMOBILUL NR. 17895

Oficiul de Cadastru şi Publicitate Imobiliară ARGES
Biroul de Cadastru şi Publicitate Imobiliară Costesti

A. Partea I. Descrierea imobilului

TEREN Extravilan

Adresa: Jud. Arges

Nr. Crt	Nr cadastral Nr. topografic	Suprafaţa* (mp)	Observaţii / Referinţe
A1		5.902	Sector cadastral:54 Teren neimprejmuit;

B. Partea II. Proprietari şi acte

Inscrieri privitoare la dreptul de proprietate şi alte drepturi reale		Referinţe
/		
Hotarare Judecatoreasca nr. 54, din 22/01/2008 emis de JUDECĂTORIA COSTEȘTI;		
B1	Intabulare, drept de PROPRIETATE, dobandit prin Iesire Din Indiviziune, cota actuala 1/1, cota initiala 1/1	A1
	1) **GHERGHINA MARIAN**	

C. Partea III. SARCINI .

Inscrieri privind dezmembramintele dreptului de proprietate, drepturi reale de garanţie şi sarcini	Referinţe
NU SUNT	

Neutilizabil în circuitul civil

Anexa Nr. 1 La Partea I

Teren

Nr cadastral	Suprafaţa (mp)*	Observaţii / Referinţe
	5.902	

* Suprafaţa este determinată in planul de proiecţie Stereo 70.

DETALII LINIARE IMOBIL

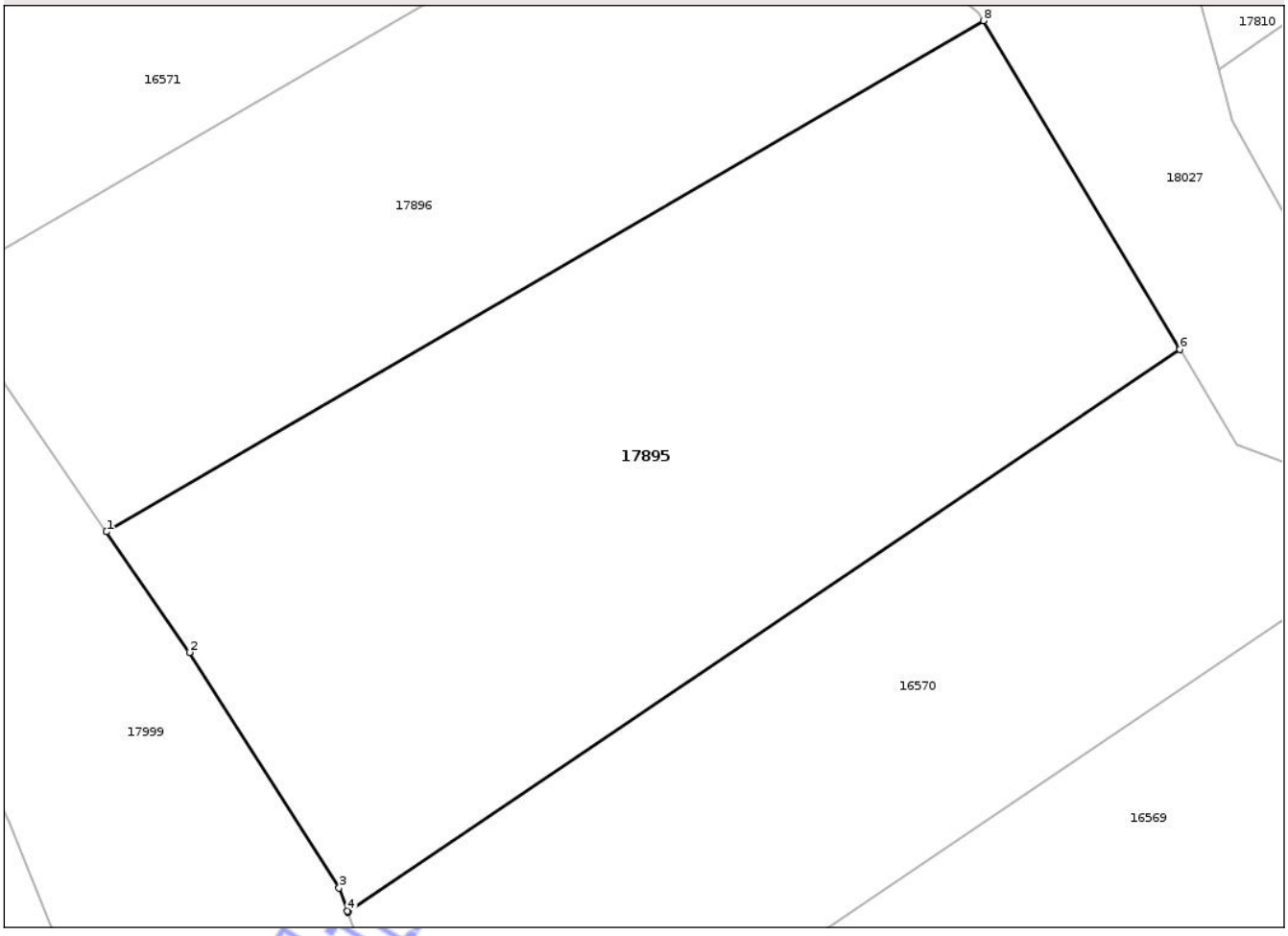

Date referitoare la teren

Crt	Categorie folosință	Intra vilan	Suprafaţa (mp)	Tarla	Parcelă	Nr. topo	Observaţii / Referinţe
1	arabil	NU	5.902	60	40	-	In act P 40/3

Lungime Segmente
1) Valorile lungimilor segmentelor sunt obţinute din proiecţie în plan.

Punct început	X / Y	Punct sfârşit	X / Y	Lungime segment (** (m)
1	494.689,361 342.991,083	2	494.699,23 342.976,753	17.4
2	494.699,23 342.976,753	3	494.717,015 342.948,821	33.113
3	494.717,015 342.948,821	4	494.717,998 342.946,059	2.932
4	494.717,998 342.946,059	5	494.718,05 342.945,913	0.155
5	494.718,05 342.945,913	6	494.816,914 343.012,749	119.336

Document care conține date cu caracter personal, protejat de prevederile Regulamentului (UE) nr. 679/2016 și Legii 190/2018

Punct început	X / Y	Punct sfârşit	X / Y	Lungime segment (** (m)
6	494.816,914 343.012,749	7	494.816,836 343.012,878	0.151
7	494.816,836 343.012,878	8	494.793,561 343.051,732	45.292
8	494.793,561 343.051,732	1	494.689,361 342.991,083	120.565

**** Lungimile segmentelor sunt determinate în planul de proiecţie Stereo 70 şi sunt rotunjite la 1 milimetru.**
***** Distanţa dintre puncte este formată din segmente cumulate ce sunt mai mici decât valoarea 1 milimetru.**

Neutilizabil in circuitul civil

DATE DESPRE IMOBILUL NR. 17899

Oficiul de Cadastru şi Publicitate Imobiliară ARGES
Biroul de Cadastru şi Publicitate Imobiliară Costesti

A. Partea I. Descrierea imobilului

TEREN Extravilan

Adresa: Jud. Arges

Nr. Crt	Nr cadastral Nr. topografic	Suprafaţa* (mp)	Observaţii / Referinţe
A1		Din acte: 5.000 Masurata: 2.157	Sector cadastral:72 Teren neimprejmuit;

B. Partea II. Proprietari şi acte

Inscrieri privitoare la dreptul de proprietate şi alte drepturi reale		Referinţe
/		
Act Notarial nr. 464, din 24/02/2016 emis de Carmen Grecu;		
B1	Intabulare, drept de PROPRIETATE, dobandit prin Iesire Din Indiviziune, cota actuala 1/1, cota initiala 1/1	A1
	1) **Georgescu Gherghina**	

C. Partea III. SARCINI .

Inscrieri privind dezmembramintele dreptului de proprietate, drepturi reale de garanţie şi sarcini	Referinţe
NU SUNT	

Neutilizabil în circuitul civil

Anexa Nr. 1 La Partea I

Teren

Nr cadastral	Suprafaţa (mp)*	Observaţii / Referinţe
	Din acte: 5.000 Masurata: 2.157	

* Suprafaţa este determinată in planul de proiecţie Stereo 70.

DETALII LINIARE IMOBIL

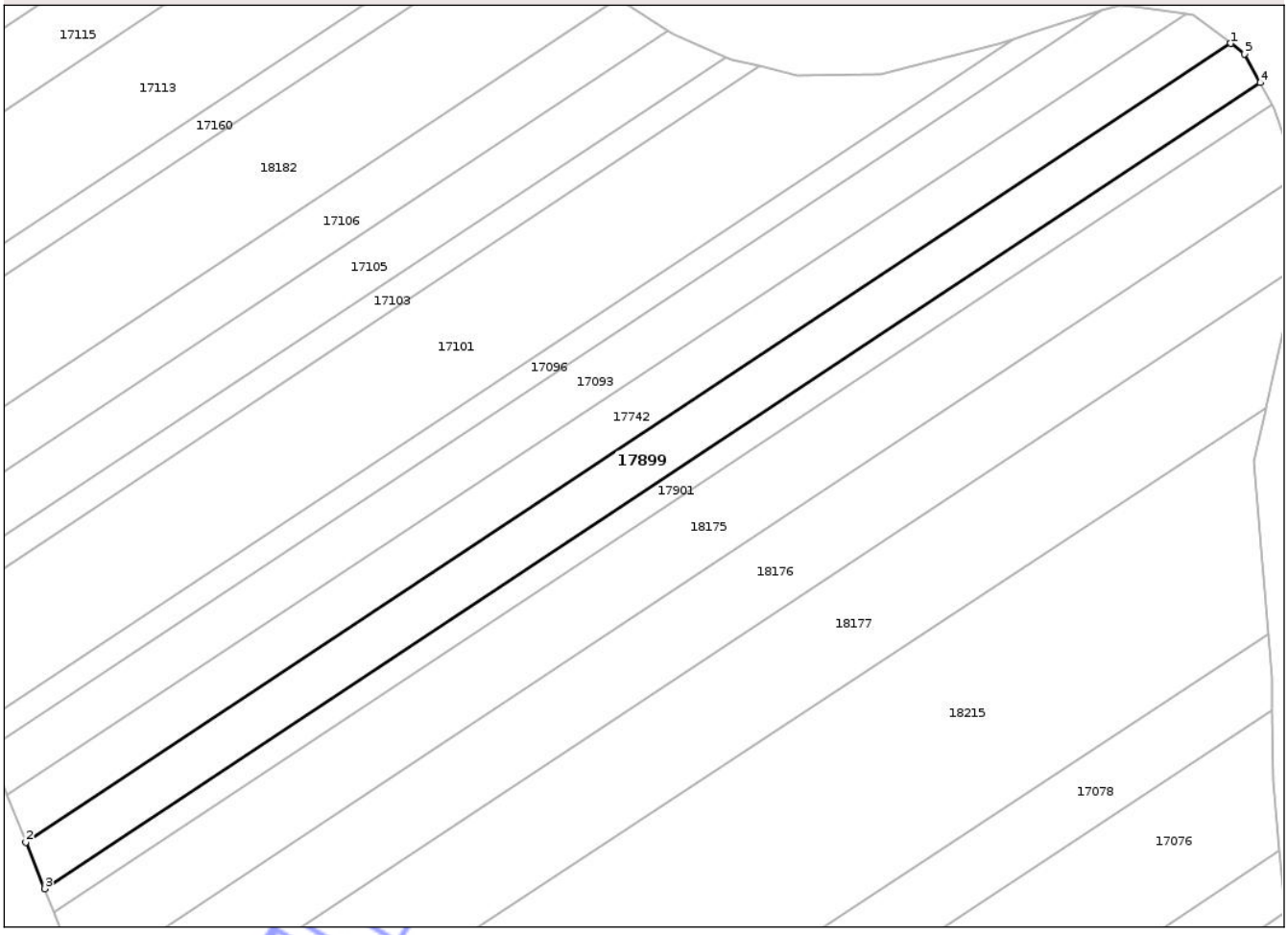

Date referitoare la teren

Crt	Categorie folosinţă	Intra vilan	Suprafaţa (mp)	Tarla	Parcelă	Nr. topo	Observaţii / Referinţe
1	arabil	NU	2.157	59	683	-	Diferenta de suprafata se regaseste la ID-ul 17900

Lungime Segmente
1) Valorile lungimilor segmentelor sunt obţinute din proiecţie în plan.

Punct început	X / Y	Punct sfârşit	X / Y	Lungime segment (** (m)
1	496.495,711 341.326,618	2	496.286,436 341.187,916	251.066
2	496.286,436 341.187,916	3	496.289,671 341.179,815	8.723
3	496.289,671 341.179,815	4	496.500,843 341.319,778	253.344
4	496.500,843 341.319,778	5	496.498,123 341.324,79	5.703
5	496.498,123 341.324,79	1	496.495,711 341.326,618	3.026

Document care conține date cu caracter personal, protejat de prevederile Regulamentului (UE) nr. 679/2016 și Legii 190/2018

**** Lungimile segmentelor sunt determinate în planul de proiecţie Stereo 70 şi sunt rotunjite la 1 milimetru.**
***** Distanţa dintre puncte este formată din segmente cumulate ce sunt mai mici decât valoarea 1 milimetru.**

Neutilizabil in circuitul civil

DATE DESPRE IMOBILUL NR. 17900

Oficiul de Cadastru şi Publicitate Imobiliară ARGES
Biroul de Cadastru şi Publicitate Imobiliară Costesti

A. Partea I. Descrierea imobilului

TEREN Extravilan

Adresa: Jud. Arges

Nr. Crt	Nr cadastral Nr. topografic	Suprafaţa* (mp)	Observaţii / Referinţe
A1		Din acte: 5.000 Masurata: 2.843	Sector cadastral:72 Teren neimprejmuit;

B. Partea II. Proprietari şi acte

Inscrieri privitoare la dreptul de proprietate şi alte drepturi reale		Referinţe
/		
Act Notarial nr. 464, din 24/02/2016 emis de Carmen Grecu;		
B1	Intabulare, drept de PROPRIETATE, dobandit prin Iesire Din Indiviziune, cota actuala 1/1, cota initiala 1/1	A1
	1) **Georgescu Gherghina**	

C. Partea III. SARCINI .

Inscrieri privind dezmembramintele dreptului de proprietate, drepturi reale de garanţie şi sarcini	Referinţe
NU SUNT	

Neutilizabil în circuitul civil

Anexa Nr. 1 La Partea I

Teren

Nr cadastral	Suprafaţa (mp)*	Observaţii / Referinţe
	Din acte: 5.000 Masurata: 2.843	

* Suprafaţa este determinată in planul de proiecţie Stereo 70.

DETALII LINIARE IMOBIL



Date referitoare la teren

Crt	Categorie folosinţă	Intra vilan	Suprafaţa (mp)	Tarla	Parcelă	Nr. topo	Observaţii / Referinţe
1	arabil	NU	2.843	59	683	-	Diferenta de suprafata se regaseste la ID-ul 17899

Lungime Segmente
1) Valorile lungimilor segmentelor sunt obţinute din proiecţie în plan.

Punct început	X / Y	Punct sfârşit	X / Y	Lungime segment (** (m)
1	496.272,19 341.178,472	2	495.993,614 340.993,835	334.209
2	495.993,614 340.993,835	3	495.998,016 340.986,51	8.546
3	495.998,016 340.986,51	4	496.274,631 341.169,847	331.856
4	496.274,631 341.169,847	1	496.272,19 341.178,472	8.964

Document care conține date cu caracter personal, protejat de prevederile Regulamentului (UE) nr. 679/2016 și Legii 190/2018

**** Lungimile segmentelor sunt determinate în planul de proiecţie Stereo 70 şi sunt rotunjite la 1 milimetru.**
***** Distanţa dintre puncte este formată din segmente cumulate ce sunt mai mici decât valoarea 1 milimetru.**

Neutilizabil in circuitul civil

DATE DESPRE IMOBILUL NR. 17901

Oficiul de Cadastru şi Publicitate Imobiliară ARGES
Biroul de Cadastru şi Publicitate Imobiliară Costesti

A. Partea I. Descrierea imobilului

TEREN Extravilan

Adresa: Jud. Arges

Nr. Crt	Nr cadastral Nr. topografic	Suprafaţa* (mp)	Observaţii / Referinţe
A1		Din acte: 2.500 Masurata: 1.084	Sector cadastral:72 Teren neimprejmuit;

B. Partea II. Proprietari şi acte

Inscrieri privitoare la dreptul de proprietate şi alte drepturi reale		Referinţe
/		
Act Notarial nr. 464, din 24/02/2016 emis de BIN Carmen Grecu;		
B1	Intabulare, drept de PROPRIETATE, dobandit prin Iesire Din Indiviziune, cota actuala 1/1, cota initiala 1/1	A1
	1) **Georgescu Marin**	

C. Partea III. SARCINI .

Inscrieri privind dezmembramintele dreptului de proprietate, drepturi reale de garanţie şi sarcini	Referinţe
NU SUNT	

Neutilizabil în circuitul civil

Anexa Nr. 1 La Partea I

Teren

Nr cadastral	Suprafaţa (mp)*	Observaţii / Referinţe
	Din acte: 2.500 Masurata: 1.084	

* Suprafaţa este determinată in planul de proiecţie Stereo 70.

DETALII LINIARE IMOBIL



Date referitoare la teren

Crt	Categorie folosinţă	Intra vilan	Suprafaţa (mp)	Tarla	Parcelă	Nr. topo	Observaţii / Referinţe
1	arabil	NU	1.084	59	683	-	Diferenta de suprafata se regaseste la ID-ul 17902

Lungime Segmente
1) Valorile lungimilor segmentelor sunt obţinute din proiecţie în plan.

Punct început	X / Y	Punct sfârşit	X / Y	Lungime segment (** (m)
1	496.500,843 341.319,778	2	496.289,671 341.179,815	253.344
2	496.289,671 341.179,815	3	496.291,29 341.175,76	4.366
3	496.291,29 341.175,76	4	496.502,89 341.316,006	253.857
4	496.502,89 341.316,006	1	496.500,843 341.319,778	4.292

Document care conține date cu caracter personal, protejat de prevederile Regulamentului (UE) nr. 679/2016 și Legii 190/2018

**** Lungimile segmentelor sunt determinate în planul de proiecţie Stereo 70 şi sunt rotunjite la 1 milimetru.**
***** Distanţa dintre puncte este formată din segmente cumulate ce sunt mai mici decât valoarea 1 milimetru.**

Neutilizabil in circuitul civil

DATE DESPRE IMOBILUL NR. 17902

Oficiul de Cadastru şi Publicitate Imobiliară ARGES
Biroul de Cadastru şi Publicitate Imobiliară Costesti

A. Partea I. Descrierea imobilului

TEREN Extravilan

Adresa: Jud. Arges

Nr. Crt	Nr cadastral Nr. topografic	Suprafaţa* (mp)	Observaţii / Referinţe
A1		Din acte: 2.500 Masurata: 1.416	Sector cadastral:72 Teren neimprejmuit;

B. Partea II. Proprietari şi acte

Inscrieri privitoare la dreptul de proprietate şi alte drepturi reale		Referinţe
/		
Act Notarial nr. 464, din 24/02/2016 emis de BIN Carmen Grecu;		
B1	Intabulare, drept de PROPRIETATE, dobandit prin Iesire Din Indiviziune, cota actuala 1/1, cota initiala 1/1	A1
	1) **Georgescu Marin**	

C. Partea III. SARCINI .

Inscrieri privind dezmembramintele dreptului de proprietate, drepturi reale de garanţie şi sarcini	Referinţe
NU SUNT	

Neutilizabil în circuitul civil

Anexa Nr. 1 La Partea I

Teren

Nr cadastral	Suprafaţa (mp)*	Observaţii / Referinţe
	Din acte: 2.500 Masurata: 1.416	

* Suprafaţa este determinată in planul de proiecţie Stereo 70.

DETALII LINIARE IMOBIL

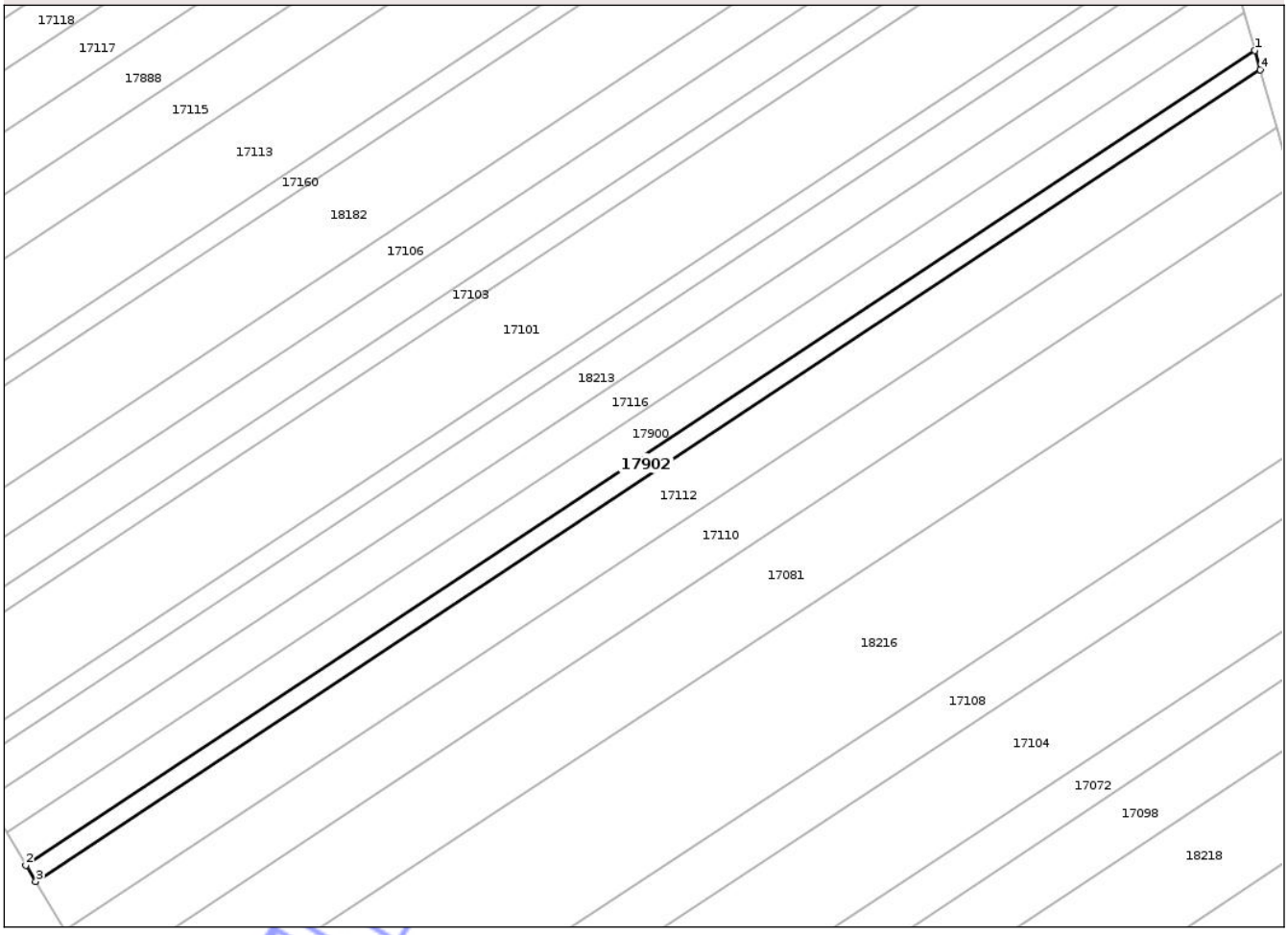

Date referitoare la teren

Crt	Categorie folosinţă	Intra vilan	Suprafaţa (mp)	Tarla	Parcelă	Nr. topo	Observaţii / Referinţe
1	arabil	NU	1.416	59	683	-	Diferenta de suprafata se regaseste la ID-ul 17901

Lungime Segmente
1) Valorile lungimilor segmentelor sunt obţinute din proiecţie în plan.

Punct început	X / Y	Punct sfârşit	X / Y	Lungime segment (** (m)
1	496.274,631 341.169,847	2	495.998,016 340.986,51	331.856
2	495.998,016 340.986,51	3	496.000,22 340.982,843	4.278
3	496.000,22 340.982,843	4	496.275,853 341.165,529	330.678
4	496.275,853 341.165,529	1	496.274,631 341.169,847	4.488

Document care conține date cu caracter personal, protejat de prevederile Regulamentului (UE) nr. 679/2016 și Legii 190/2018

**** Lungimile segmentelor sunt determinate în planul de proiecţie Stereo 70 şi sunt rotunjite la 1 milimetru.**
***** Distanţa dintre puncte este formată din segmente cumulate ce sunt mai mici decât valoarea 1 milimetru.**

Neutilizabil in circuitul civil

DATE DESPRE IMOBILUL NR. 17904

Oficiul de Cadastru şi Publicitate Imobiliară ARGES
Biroul de Cadastru şi Publicitate Imobiliară Costesti

A. Partea I. Descrierea imobilului

TEREN Extravilan

Adresa: Jud. Arges

Nr. Crt	Nr cadastral Nr. topografic	Suprafaţa* (mp)	Observaţii / Referinţe
A1		5.000	Sector cadastral:72 Teren neimprejmuit;

B. Partea II. Proprietari şi acte

Inscrieri privitoare la dreptul de proprietate şi alte drepturi reale		Referinţe
/		
Act Notarial nr. 180, din 26/01/1999 emis de BIN DANCIU ILIE;		
B1	Intabulare, drept de PROPRIETATE, dobandit prin Conventie, cota actuala 1/1, cota initiala 1/1	A1
	1) **GEORGESCU FLORIAN**, , CĂSĂTORIT	

C. Partea III. SARCINI .

Inscrieri privind dezmembramintele dreptului de proprietate, drepturi reale de garanţie şi sarcini	Referinţe
NU SUNT	

Neutilizabil în circuitul civil

Anexa Nr. 1 La Partea I

Teren

Nr cadastral	Suprafaţa (mp)*	Observaţii / Referinţe
	5.000	

* Suprafaţa este determinată in planul de proiecţie Stereo 70.

DETALII LINIARE IMOBIL



Date referitoare la teren

Crt	Categorie folosință	Intra vilan	Suprafaţa (mp)	Tarla	Parcelă	Nr. topo	Observaţii / Referinţe
1	arabil	NU	5.000	59	671	-	

Lungime Segmente
1) Valorile lungimilor segmentelor sunt obţinute din proiecţie în plan.

Punct început	X / Y	Punct sfârşit	X / Y	Lungime segment (** (m)
1	496.116,885 340.825,98	2	496.127,898 340.807,509	21.505
2	496.127,898 340.807,509	3	496.317,847 340.935,489	229.04
3	496.317,847 340.935,489	4	496.316,959 340.943,86	8.418
4	496.316,959 340.943,86	5	496.312,052 340.957,475	14.472
5	496.312,052 340.957,475	1	496.116,885 340.825,98	235.332

Document care conține date cu caracter personal, protejat de prevederile Regulamentului (UE) nr. 679/2016 și Legii 190/2018

**** Lungimile segmentelor sunt determinate în planul de proiecţie Stereo 70 şi sunt rotunjite la 1 milimetru.**
***** Distanţa dintre puncte este formată din segmente cumulate ce sunt mai mici decât valoarea 1 milimetru.**

Neutilizabil in circuitul civil

DATE DESPRE IMOBILUL NR. 17906

Oficiul de Cadastru şi Publicitate Imobiliară ARGES
Biroul de Cadastru şi Publicitate Imobiliară Costesti

A. Partea I. Descrierea imobilului

TEREN Extravilan

Adresa: Jud. Arges

Nr. Crt	Nr cadastral Nr. topografic	Suprafaţa* (mp)	Observaţii / Referinţe
A1		Din acte: 10.000 Masurata: 5.000	Sector cadastral:72 Teren neimprejmuit;

B. Partea II. Proprietari şi acte

Inscrieri privitoare la dreptul de proprietate şi alte drepturi reale		Referinţe
/		
Act Administrativ nr. 50643, din 10/08/1994 emis de CJSDPAT ARGES;		
B1	Intabulare, drept de PROPRIETATE, dobandit prin Reconstituire, cota actuala 1/1, cota initiala 1/1	A1
	1) **GEORGESCU SAFTA**	

C. Partea III. SARCINI .

Inscrieri privind dezmembramintele dreptului de proprietate, drepturi reale de garanţie şi sarcini	Referinţe
NU SUNT	

Neutilizabil în circuitul civil

Anexa Nr. 1 La Partea I

Teren

Nr cadastral	Suprafaţa (mp)*	Observaţii / Referinţe
	Din acte: 10.000 Masurata: 5.000	

* Suprafaţa este determinată in planul de proiecţie Stereo 70.

DETALII LINIARE IMOBIL



Date referitoare la teren

Crt	Categorie folosinţă	Intra vilan	Suprafaţa (mp)	Tarla	Parcelă	Nr. topo	Observaţii / Referinţe
1	arabil	NU	5.000	59	671	-	Diferenta de suprafata se regaseste la ID-ul 17904

Lungime Segmente
1) Valorile lungimilor segmentelor sunt obţinute din proiecţie în plan.

Punct început	X / Y	Punct sfârşit	X / Y	Lungime segment (** (m)
1	496.333,906 340.975,374	2	496.340,533 340.952,64	23.68
2	496.340,533 340.952,64	3	496.515,534 341.065,939	208.475
3	496.515,534 341.065,939	4	496.512,874 341.093,632	27.82
4	496.512,874 341.093,632	1	496.333,906 340.975,374	214.51

Document care conține date cu caracter personal, protejat de prevederile Regulamentului (UE) nr. 679/2016 și Legii 190/2018

**** Lungimile segmentelor sunt determinate în planul de proiecţie Stereo 70 şi sunt rotunjite la 1 milimetru.**
***** Distanţa dintre puncte este formată din segmente cumulate ce sunt mai mici decât valoarea 1 milimetru.**

Neutilizabil in circuitul civil

DATE DESPRE IMOBILUL NR. 17907

Oficiul de Cadastru şi Publicitate Imobiliară ARGES
Biroul de Cadastru şi Publicitate Imobiliară Costesti

A. Partea I. Descrierea imobilului

TEREN Intravilan

Adresa: Loc. Cornatel, Nr. 277, Jud. Arges

Nr. Crt	Nr cadastral Nr. topografic	Suprafaţa* (mp)	Observaţii / Referinţe
A1		1.500	Sector cadastral:56 Teren imprejmuit;

Construcţii

Crt	Nr cadastral Nr. topografic	Adresa	Observaţii / Referinţe
A1.1		Loc. Cornatel, Nr. 277, Jud. Arges	Nr. niveluri:1; S. construita la sol:72 mp;

B. Partea II. Proprietari şi acte

Inscrieri privitoare la dreptul de proprietate şi alte drepturi reale		Referinţe
/		
Act Notarial nr. 544, din 14/02/2003 emis de BIN Danciu Ilie;		
B1	Intabulare, drept de PROPRIETATE, dobandit prin lesire Din Indiviziune, cota actuala 1/1, cota initiala 1/1	A1, A1.1
	1) **FĂNCUȚĂ ILIE**	

C. Partea III. SARCINI .

Inscrieri privind dezmembramintele dreptului de proprietate, drepturi reale de garanţie şi sarcini	Referinţe
NU SUNT	

Neutilizabil în circuitul civil

Anexa Nr. 1 La Partea I

Teren

Nr cadastral	Suprafaţa (mp)*	Observaţii / Referinţe
	1.500	

* Suprafaţa este determinată in planul de proiecţie Stereo 70.

DETALII LINIARE IMOBIL

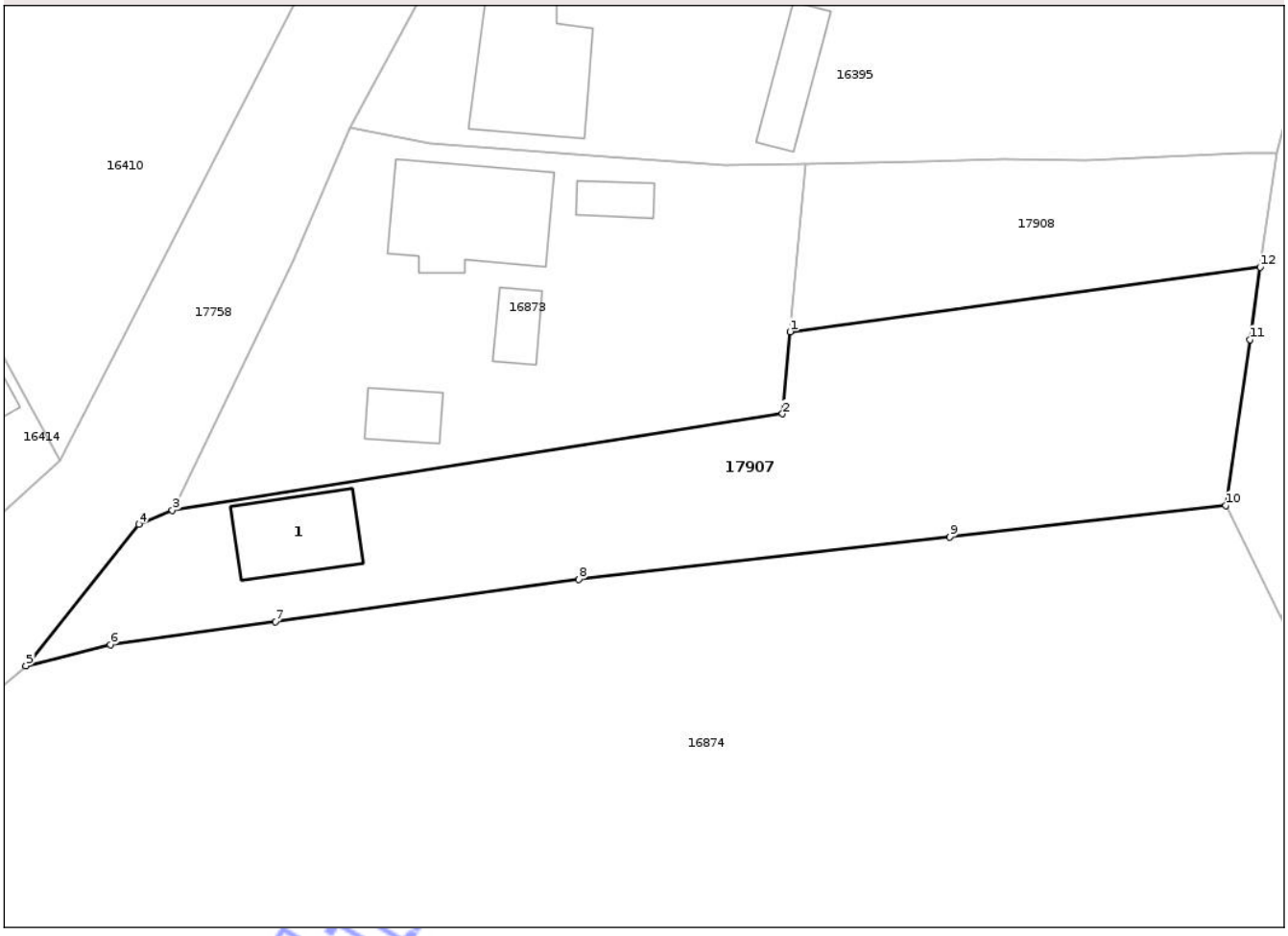

Date referitoare la teren

Crt	Categorie folosință	Intra vilan	Suprafaţa (mp)	Tarla	Parcelă	Nr. topo	Observaţii / Referinţe
1	curti constructii	DA	79	9	340-344	-	In act T10
2	arabil	DA	421	9	340-344	-	In act T10
3	arabil	DA	1.000	9	340-344	-	In act T10

Date referitoare la construcţii

Crt	Număr	Destinaţie construcţie	Supraf. (mp)	Situaţie juridică	Observaţii / Referinţe
A1.1		constructii de locuinte	72	Cu acte	Nr. niveluri:1; S. construita la sol:72 mp;

Lungime Segmente

1) Valorile lungimilor segmentelor sunt obţinute din proiecţie în plan.

Punct început	X / Y	Punct sfârşit	X / Y	Lungime segment (** (m)
1	496.365,307 342.664,842	2	496.364,64 342.657,679	7.194
2	496.364,64 342.657,679	3	496.311,264 342.649,254	54.037

Document care conține date cu caracter personal, protejat de prevederile Regulamentului (UE) nr. 679/2016 și Legii 190/2018

Punct început	X / Y	Punct sfârşit	X / Y	Lungime segment (** (m)
3	496.311,264 342.649,254	4	496.308,336 342.648,013	3.18
4	496.308,336 342.648,013	5	496.298,451 342.635,649	15.83
5	496.298,451 342.635,649	6	496.305,828 342.637,485	7.602
6	496.305,828 342.637,485	7	496.320,261 342.639,501	14.573
7	496.320,261 342.639,501	8	496.346,812 342.643,211	26.809
8	496.346,812 342.643,211	9	496.379,293 342.646,919	32.692
9	496.379,293 342.646,919	10	496.403,42 342.649,673	24.284
10	496.403,42 342.649,673	11	496.405,521 342.664,161	14.64
11	496.405,521 342.664,161	12	496.406,437 342.670,483	6.388
12	496.406,437 342.670,483	1	496.365,307 342.664,842	41.515

** Lungimile segmentelor sunt determinate în planul de proiecţie Stereo 70 şi sunt rotunjite la 1 milimetru.
*** Distanţa dintre puncte este formată din segmente cumulate ce sunt mai mici decât valoarea 1 milimetru.

Neutilizabil în circuitul civil

DATE DESPRE IMOBILUL NR. 17908

Oficiul de Cadastru şi Publicitate Imobiliară ARGES
Biroul de Cadastru şi Publicitate Imobiliară Costesti

A. Partea I. Descrierea imobilului

TEREN Intravilan

Adresa: Loc. Cornatel, Nr. 277, Jud. Arges

Nr. Crt	Nr cadastral Nr. topografic	Suprafaţa* (mp)	Observaţii / Referinţe
A1		500	Sector cadastral:56 Teren imprejmuit;

B. Partea II. Proprietari şi acte

Inscrieri privitoare la dreptul de proprietate şi alte drepturi reale		Referinţe
/		
Act Notarial nr. 544, din 14/02/2003 emis de BIN DANCIU ILIE;		
B1	Intabulare, drept de PROPRIETATE, dobandit prin Iesire Din Indiviziune, cota actuala 1/1, cota initiala 1/1	A1
	1) **CIOT ILEANA**	

C. Partea III. SARCINI .

Inscrieri privind dezmembramintele dreptului de proprietate, drepturi reale de garanţie şi sarcini	Referinţe
NU SUNT	

Neutilizabil în circuitul civil

Anexa Nr. 1 La Partea I

Teren

Nr cadastral	Suprafaţa (mp)*	Observaţii / Referinţe
	500	

* Suprafaţa este determinată in planul de proiecţie Stereo 70.

DETALII LINIARE IMOBIL

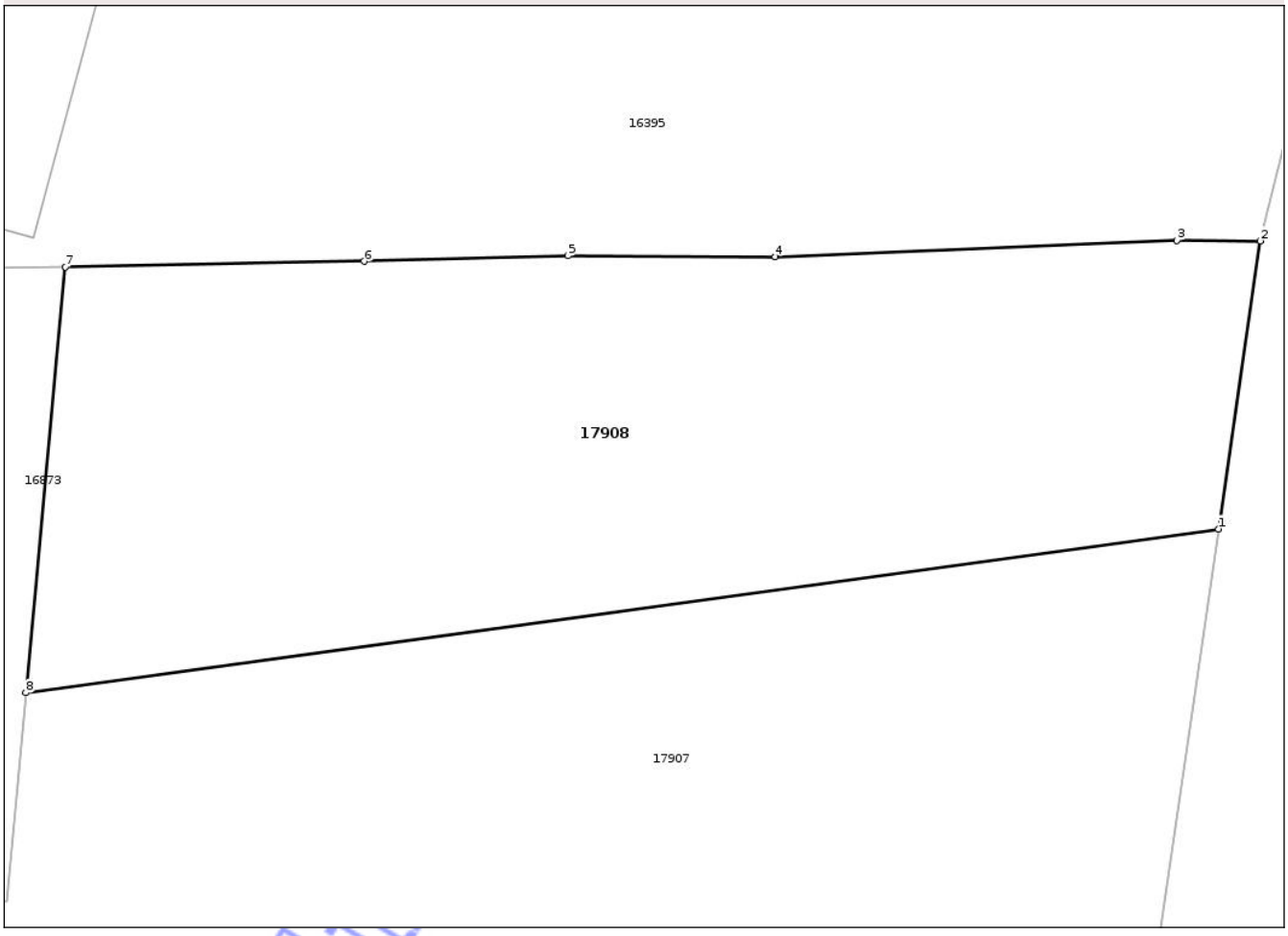

Date referitoare la teren

Crt	Categorie folosință	Intra vilan	Suprafaţa (mp)	Tarla	Parcelă	Nr. topo	Observaţii / Referinţe
1	arabil	DA	250	9	344	-	In act T10
2	arabil	DA	250	9	344	-	In act T10

Lungime Segmente
1) Valorile lungimilor segmentelor sunt obţinute din proiecţie în plan.

Punct început	X / Y	Punct sfârşit	X / Y	Lungime segment (** (m)
1	496.406,437 342.670,483	2	496.407,876 342.680,408	10.029
2	496.407,876 342.680,408	3	496.405,009 342.680,426	2.867
3	496.405,009 342.680,426	4	496.391,154 342.679,861	13.867
4	496.391,154 342.679,861	5	496.384,0 342.679,892	7.154

Document care conține date cu caracter personal, protejat de prevederile Regulamentului (UE) nr. 679/2016 și Legii 190/2018

Punct început	X / Y	Punct sfârşit	X / Y	Lungime segment (** (m)
5	496.384,0 342.679,892	6	496.376,966 342.679,7	7.037
6	496.376,966 342.679,7	7	496.366,671 342.679,509	10.297
7	496.366,671 342.679,509	8	496.365,307 342.664,842	14.73
8	496.365,307 342.664,842	1	496.406,437 342.670,483	41.515

**** Lungimile segmentelor sunt determinate în planul de proiecţie Stereo 70 şi sunt rotunjite la 1 milimetru.**
***** Distanţa dintre puncte este formată din segmente cumulate ce sunt mai mici decât valoarea 1 milimetru.**

Neutilizabil in circuitul civil

DATE DESPRE IMOBILUL NR. 17909

Oficiul de Cadastru şi Publicitate Imobiliară ARGES
Biroul de Cadastru şi Publicitate Imobiliară Costesti

A. Partea I. Descrierea imobilului

TEREN Intravilan

Adresa: Loc. Cornatel, Nr. 197, Jud. Arges

Nr. Crt	Nr cadastral Nr. topografic	Suprafaţa* (mp)	Observaţii / Referinţe
A1		1.700	Sector cadastral:56 Teren imprejmuit;

B. Partea II. Proprietari şi acte

Inscrieri privitoare la dreptul de proprietate şi alte drepturi reale		Referinţe
/		
Act Notarial nr. 498, din 08/08/1997 emis de BIN DANCIU ILIE;		
B1	Intabulare, drept de PROPRIETATE, dobandit prin Succesiune, cota actuala 1/1, cota initiala 1/1	A1
	1) **DUMITRU FLORICĂ**	

C. Partea III. SARCINI .

Inscrieri privind dezmembramintele dreptului de proprietate, drepturi reale de garanţie şi sarcini	Referinţe
NU SUNT	

Neutilizabil în circuitul civil

Anexa Nr. 1 La Partea I

Teren

Nr cadastral	Suprafaţa (mp)*	Observaţii / Referinţe
	1.700	

* Suprafaţa este determinată in planul de proiecţie Stereo 70.

DETALII LINIARE IMOBIL

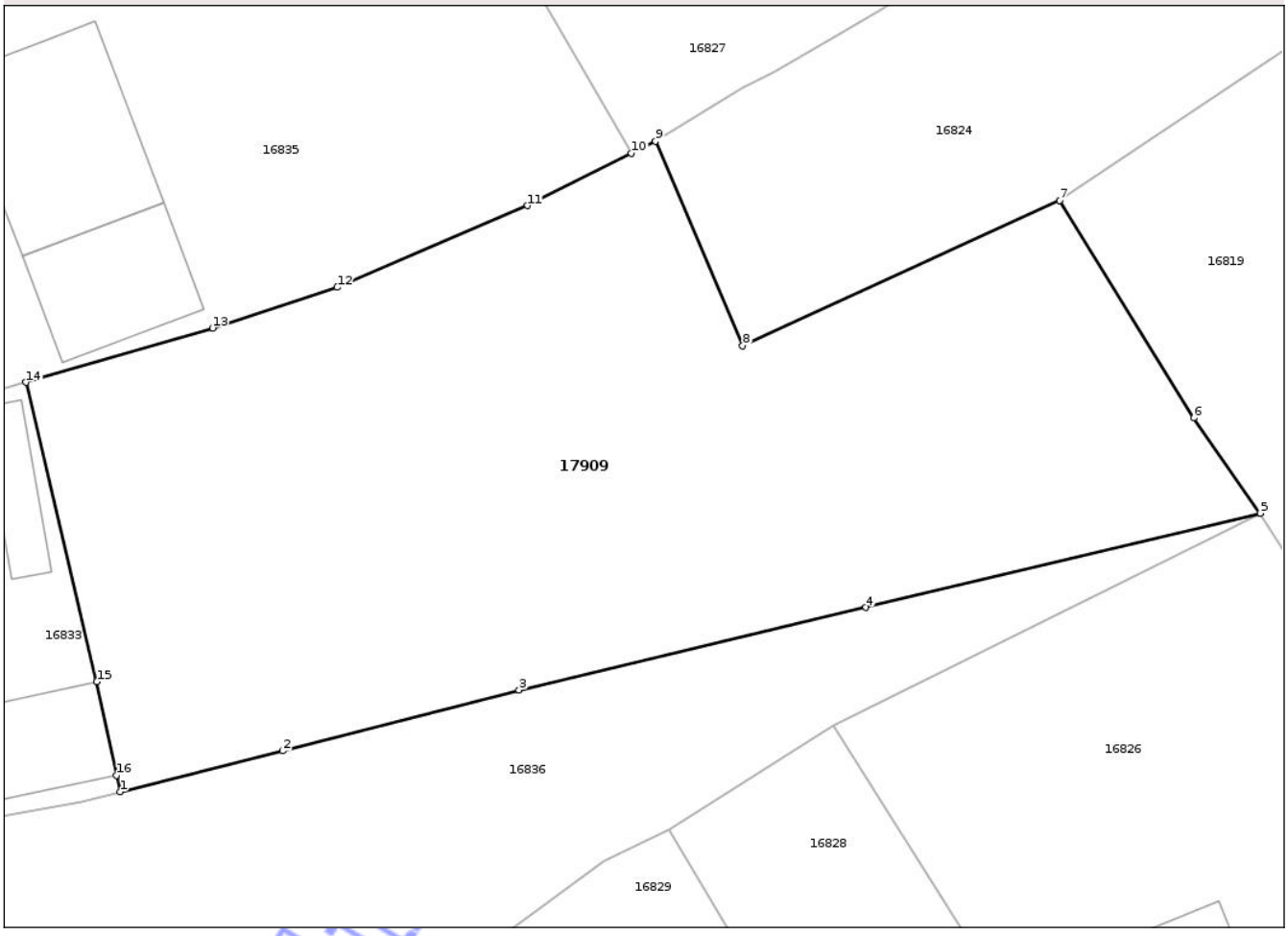

Date referitoare la teren

Crt	Categorie folosință	Intra vilan	Suprafaţa (mp)	Tarla	Parcelă	Nr. topo	Observaţii / Referinţe
1	curti constructii	DA	47	11	537	-	
2	arabil	DA	1.653	11	537	-	

Lungime Segmente
1) Valorile lungimilor segmentelor sunt obţinute din proiecţie în plan.

Punct început	X / Y	Punct sfârşit	X / Y	Lungime segment (** (m)
1	496.130,891 342.114,638	2	496.140,984 342.117,183	10.409
2	496.140,984 342.117,183	3	496.155,628 342.120,951	15.121
3	496.155,628 342.120,951	4	496.177,145 342.126,06	22.115
4	496.177,145 342.126,06	5	496.201,601 342.131,898	25.143

Document care conține date cu caracter personal, protejat de prevederile Regulamentului (UE) nr. 679/2016 și Legii 190/2018

Punct început	X / Y	Punct sfârşit	X / Y	Lungime segment (** (m)
5	496.201,601 342.131,898	6	496.197,476 342.137,795	7.197
6	496.197,476 342.137,795	7	496.189,174 342.151,26	15.819
7	496.189,174 342.151,26	8	496.169,499 342.142,277	21.629
8	496.169,499 342.142,277	9	496.164,097 342.154,947	13.774
9	496.164,097 342.154,947	10	496.162,609 342.154,197	1.666
10	496.162,609 342.154,197	11	496.156,169 342.150,951	7.212
11	496.156,169 342.150,951	12	496.144,362 342.145,888	12.847
12	496.144,362 342.145,888	13	496.136,618 342.143,367	8.144
13	496.136,618 342.143,367	14	496.125,051 342.140,007	12.045
14	496.125,051 342.140,007	15	496.129,443 342.121,464	19.056
15	496.129,443 342.121,464	16	496.130,671 342.115,669	5.924
16	496.130,671 342.115,669	1	496.130,891 342.114,638	1.054

** Lungimile segmentelor sunt determinate în planul de proiecţie Stereo 70 şi sunt rotunjite la 1 milimetru.
*** Distanţa dintre puncte este formată din segmente cumulate ce sunt mai mici decât valoarea 1 milimetru.

Neutilizabil în circuitul civil

DATE DESPRE IMOBILUL NR. 17911

Oficiul de Cadastru şi Publicitate Imobiliară ARGES
Biroul de Cadastru şi Publicitate Imobiliară Costesti

A. Partea I. Descrierea imobilului

TEREN Intravilan

Adresa: Loc. Cornatel, Nr. 238, Jud. Arges

Nr. Crt	Nr cadastral Nr. topografic	Suprafaţa* (mp)	Observaţii / Referinţe
A1		Din acte: 1.200 Masurata: 1.083	Sector cadastral:56 Teren imprejmuit;

B. Partea II. Proprietari şi acte

Inscrieri privitoare la dreptul de proprietate şi alte drepturi reale		Referinţe
/		
Hotarare Judecatoreasca nr. 784, din 10/07/1995 emis de JUDECATORIA COSTESTI;		
B1	Intabulare, drept de PROPRIETATE, dobandit prin Iesire Din Indiviziune, cota actuala 1/1, cota initiala 1/1	A1
	1) **DUMITRU ELENA**	

C. Partea III. SARCINI .

Inscrieri privind dezmembramintele dreptului de proprietate, drepturi reale de garanţie şi sarcini	Referinţe
NU SUNT	

Neutilizabil în circuitul civil

Anexa Nr. 1 La Partea I

Teren

Nr cadastral	Suprafaţa (mp)*	Observaţii / Referinţe
	Din acte: 1.200 Masurata: 1.083	

* Suprafaţa este determinată in planul de proiecţie Stereo 70.

DETALII LINIARE IMOBIL

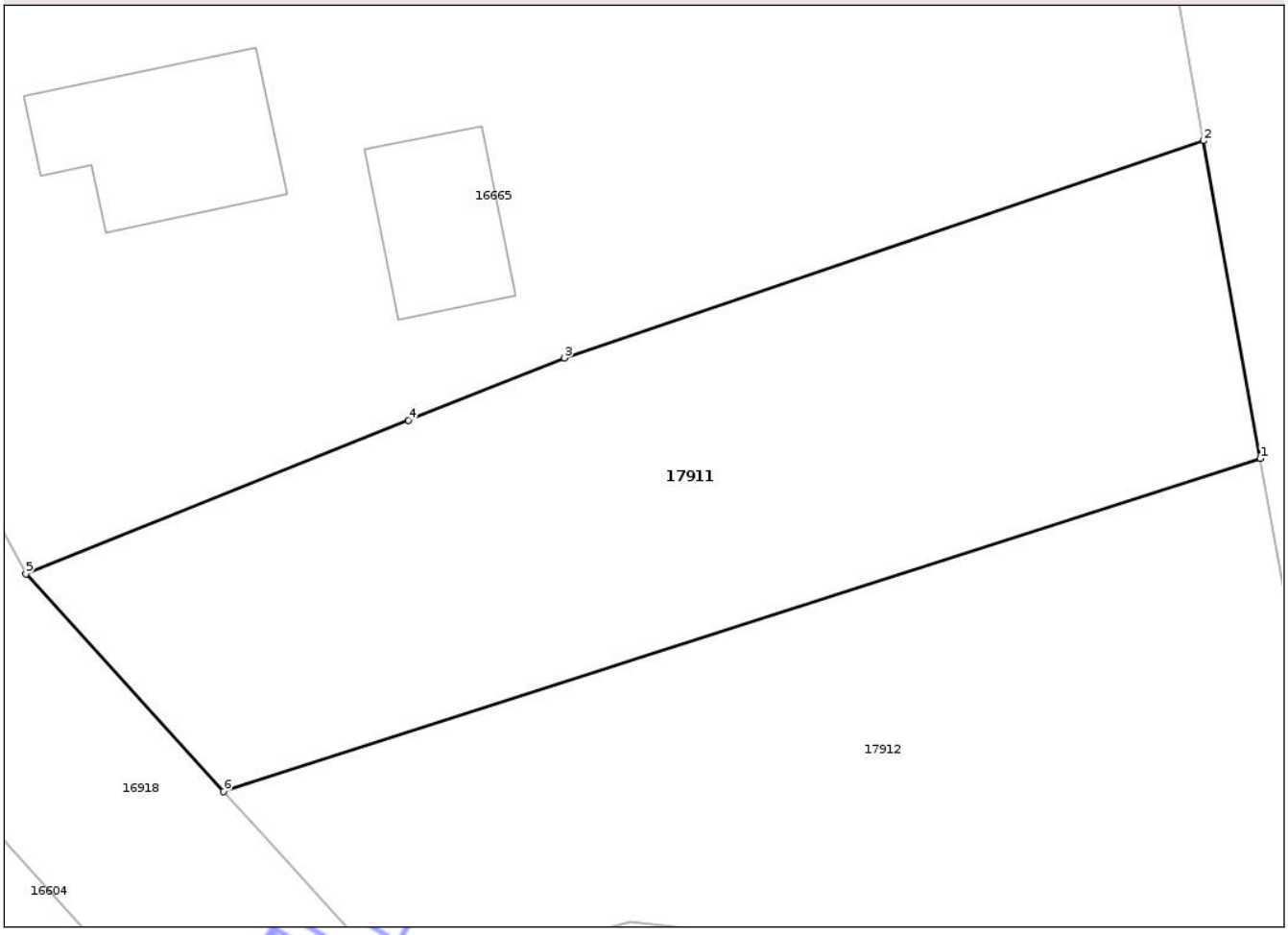

Date referitoare la teren

Crt	Categorie folosinţă	Intra vilan	Suprafaţa (mp)	Tarla	Parcelă	Nr. topo	Observaţii / Referinţe
1	arabil	DA	1.083	17	829-837	-	

Lungime Segmente
1) Valorile lungimilor segmentelor sunt obţinute din proiecţie în plan.

Punct început	X / Y	Punct sfârşit	X / Y	Lungime segment (** (m)
1	496.771,923 342.199,966	2	496.768,799 342.217,494	17.804
2	496.768,799 342.217,494	3	496.733,52 342.205,51	37.259
3	496.733,52 342.205,51	4	496.724,91 342.202,08	9.268
4	496.724,91 342.202,08	5	496.703,79 342.193,6	22.759
5	496.703,79 342.193,6	6	496.714,707 342.181,596	16.226

Document care conține date cu caracter personal, protejat de prevederile Regulamentului (UE) nr. 679/2016 și Legii 190/2018

Punct început	X / Y	Punct sfârşit	X / Y	Lungime segment (** (m)
6	496.714,707 342.181,596	1	496.771,923 342.199,966	60.093

** Lungimile segmentelor sunt determinate în planul de proiecţie Stereo 70 şi sunt rotunjite la 1 milimetru.
*** Distanţa dintre puncte este formată din segmente cumulate ce sunt mai mici decât valoarea 1 milimetru.

Neutilizabil in circuitul civil

DATE DESPRE IMOBILUL NR. 17913

Oficiul de Cadastru şi Publicitate Imobiliară ARGES
Biroul de Cadastru şi Publicitate Imobiliară Costesti

A. Partea I. Descrierea imobilului

TEREN Extravilan

Adresa: Jud. Arges

Nr. Crt	Nr cadastral Nr. topografic	Suprafaţa* (mp)	Observaţii / Referinţe
A1		1.922	Sector cadastral:0 Teren neimprejmuit;

B. Partea II. Proprietari şi acte

Inscrieri privitoare la dreptul de proprietate şi alte drepturi reale		Referinţe
/		
Act Administrativ nr. Adeverinta nr. 8595, din 19/09/2025 emis de PRIMĂRIA COMUNEI BUZOEȘTI;		
B1	Inscrierea posesiei, drept de PROPRIETATE, dobandit prin Lege, cota actuala 1/1, cota initiala 1/1	A1
	1) **NEIDENTIFICAT NEIDENTIFICAT**, CIF:0000000000000	
Act Normativ nr. 7, din 13/03/1996 emis de PARLAMENTUL ROMANIEI (art. 13);		
B2	Se noteaza mentiunea de proprietar neidentificat.	A1

C. Partea III. SARCINI .

Inscrieri privind dezmembramintele dreptului de proprietate, drepturi reale de garanţie şi sarcini	Referinţe
NU SUNT	

Neutilizabil în circuitul civil

Anexa Nr. 1 La Partea I

Teren

Nr cadastral	Suprafaţa (mp)*	Observaţii / Referinţe
	1.922	

* Suprafaţa este determinată in planul de proiecţie Stereo 70.

DETALII LINIARE IMOBIL

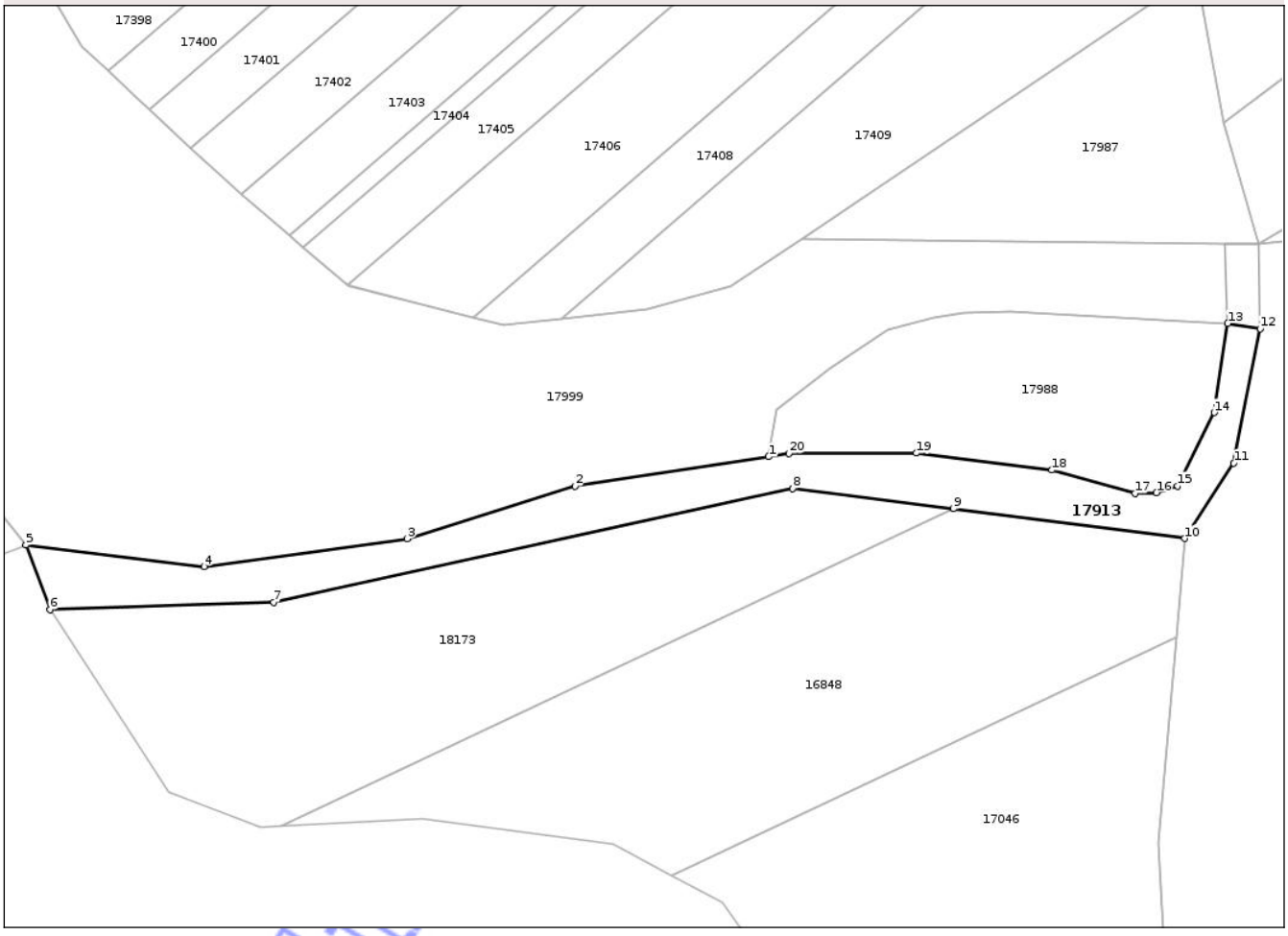

Date referitoare la teren

Crt	Categorie folosinţă	Intra vilan	Suprafaţa (mp)	Tarla	Parcelă	Nr. topo	Observaţii / Referinţe
1	drum	NU	1.922	59	660	-	DE 660

Lungime Segmente

1) Valorile lungimilor segmentelor sunt obţinute din proiecţie în plan.

Punct început	X / Y	Punct sfârşit	X / Y	Lungime segment (** (m)
1	496.761,157 340.541,155	2	496.725,777 340.535,747	35.791
2	496.725,777 340.535,747	3	496.695,119 340.526,167	32.12
3	496.695,119 340.526,167	4	496.657,976 340.521,082	37.489
4	496.657,976 340.521,082	5	496.625,402 340.525,034	32.813
5	496.625,402 340.525,034	6	496.629,813 340.513,217	12.613

Document care conține date cu caracter personal, protejat de prevederile Regulamentului (UE) nr. 679/2016 și Legii 190/2018

Punct început	X / Y	Punct sfârşit	X / Y	Lungime segment (** (m)
6	496.629,813 340.513,217	7	496.670,713 340.514,603	40.923
7	496.670,713 340.514,603	8	496.765,554 340.535,373	97.089
8	496.765,554 340.535,373	9	496.794,945 340.531,627	29.629
9	496.794,945 340.531,627	10	496.837,26 340.526,234	42.657
10	496.837,26 340.526,234	11	496.846,236 340.539,977	16.415
11	496.846,236 340.539,977	12	496.851,062 340.564,524	25.017
12	496.851,062 340.564,524	13	496.845,12 340.565,5	6.022
13	496.845,12 340.565,5	14	496.842,666 340.549,21	16.474
14	496.842,666 340.549,21	15	496.835,971 340.535,821	14.97
15	496.835,971 340.535,821	16	496.832,085 340.534,605	4.072
16	496.832,085 340.534,605	17	496.828,161 340.534,482	3.926
17	496.828,161 340.534,482	18	496.812,987 340.538,722	15.755
18	496.812,987 340.538,722	19	496.788,198 340.541,791	24.978
19	496.788,198 340.541,791	20	496.764,898 340.541,727	23.3
20	496.764,898 340.541,727	1	496.761,157 340.541,155	3.784

**** Lungimile segmentelor sunt determinate în planul de proiecţie Stereo 70 şi sunt rotunjite la 1 milimetru.**
***** Distanţa dintre puncte este formată din segmente cumulate ce sunt mai mici decât valoarea 1 milimetru.**

Neutilizabil în circuitul civil

DATE DESPRE IMOBILUL NR. 17915

Oficiul de Cadastru şi Publicitate Imobiliară ARGES
Biroul de Cadastru şi Publicitate Imobiliară Costesti

A. Partea I. Descrierea imobilului

TEREN Extravilan

Adresa: Jud. Arges

Nr. Crt	Nr cadastral Nr. topografic	Suprafaţa* (mp)	Observaţii / Referinţe
A1		7.200	Sector cadastral:0 Teren neimprejmuit;

B. Partea II. Proprietari şi acte

Inscrieri privitoare la dreptul de proprietate şi alte drepturi reale		Referinţe
/		
Act Administrativ nr. Adeverinta nr. 8595, din 19/09/2025 emis de PRIMĂRIA COMUNEI BUZOEȘTI;		
B1	Inscrierea posesiei, drept de PROPRIETATE, dobandit prin Lege, cota actuala 1/1, cota initiala 1/1	A1
	1) **NEIDENTIFICAT NEIDENTIFICAT**, CIF:0000000000000	
Act Normativ nr. 7, din 13/03/1996 emis de PARLAMENTUL ROMANIEI (art. 13);		
B2	Se noteaza mentiunea de proprietar neidentificat.	A1

C. Partea III. SARCINI .

Inscrieri privind dezmembramintele dreptului de proprietate, drepturi reale de garanţie şi sarcini	Referinţe
NU SUNT	

Neutilizabil în circuitul civil

Anexa Nr. 1 La Partea I

Teren

Nr cadastral	Suprafaţa (mp)*	Observaţii / Referinţe
	7.200	

* Suprafaţa este determinată in planul de proiecţie Stereo 70.

DETALII LINIARE IMOBIL



Date referitoare la teren

Crt	Categorie folosinţă	Intra vilan	Suprafaţa (mp)	Tarla	Parcelă	Nr. topo	Observaţii / Referinţe
1	drum	NU	7.200	-	583	-	DE 583

Lungime Segmente

1) Valorile lungimilor segmentelor sunt obţinute din proiecţie în plan.

Punct început	X / Y	Punct sfârşit	X / Y	Lungime segment
1	500.768,173 342.854,065	2	500.773,548 342.858,591	7.027
4	500.656,87 343.022,116	5	500.647,082 343.033,407	14.943
7	500.618,917 343.065,897	8	500.618,075 343.066,993	1.382
10	500.608,135 343.079,96	11	500.593,846 343.098,883	23.712
13	500.534,768 343.200,824	14	500.527,895 343.211,955	13.082
16	500.498,275 343.258,49	17	500.494,17 343.264,904	7.615

Punct început	X / Y	Punct sfârşit	X / Y	Lungime segment
2	500.773,548 342.858,591	3	500.673,003 343.003,506	176.379
5	500.647,082 343.033,407	6	500.629,532 343.053,652	26.793
8	500.618,075 343.066,993	9	500.608,999 343.078,816	14.905
11	500.593,846 343.098,883	12	500.550,976 343.174,576	86.99
14	500.527,895 343.211,955	15	500.504,274 343.249,115	44.032
17	500.494,17 343.264,904	18	500.483,597 343.277,859	16.722

Punct început	X / Y	Punct sfârşit	X / Y	Lungime segment
3	500.673,003 343.003,506	4	500.656,87 343.022,116	24.629
6	500.629,532 343.053,652	7	500.618,917 343.065,897	16.206
9	500.608,999 343.078,816	10	500.608,135 343.079,96	1.434
12	500.550,976 343.174,576	13	500.534,768 343.200,824	30.849
15	500.504,274 343.249,115	16	500.498,275 343.258,49	11.13
18	500.483,597 343.277,859	19	500.472,338 343.290,816	17.165

Document care conţine date cu caracter personal, protejat de prevederile Regulamentului (UE) nr. 679/2016 şi Legii 190/2018

Punct început	X / Y	Punct sfârşit	X / Y	Lungime segment
19	500.472,338 343.290,816	20	500.463,667 343.300,794	13.219
22	500.441,001 343.324,535	23	500.438,572 343.326,818	3.333
25	500.423,863 343.347,549	26	500.406,34 343.363,243	23.524
28	500.358,966 343.429,241	29	500.340,269 343.458,412	34.649
31	500.281,73 343.540,703	32	500.222,516 343.624,922	102.952
34	500.215,844 343.634,93	35	500.214,32 343.637,839	3.284
37	500.183,378 343.692,604	38	500.179,696 343.697,898	6.449
40	500.167,782 343.713,456	41	500.167,775 343.713,467	0.013
43	500.158,333 343.728,558	44	500.157,665 343.729,627	1.261
46	500.136,128 343.758,259	47	500.114,241 343.788,244	37.123
49	500.110,209 343.793,452	50	500.099,936 343.806,417	16.542
52	500.074,114 343.835,05	53	500.069,805 343.840,024	6.581
55	500.062,231 343.848,819	56	500.060,764 343.850,526	2.251
58	500.058,223 343.853,64	59	500.049,214 343.865,409	14.821
61	500.036,613 343.883,008	62	500.024,403 343.900,917	21.675
64	500.006,741 343.928,078	65	500.000,458 343.937,741	11.526
67	499.994,955 343.946,259	68	499.935,407 344.034,814	106.714
70	499.825,869 344.194,905	71	499.772,517 344.278,477	99.15
73	499.763,878 344.281,533	74	499.769,373 344.275,968	7.821
76	499.780,616 344.258,356	77	499.783,421 344.253,962	5.213
79	499.794,133 344.237,184	80	499.794,512 344.236,59	0.705
82	499.806,493 344.217,824	83	499.807,226 344.216,675	1.363
85	499.816,616 344.201,967	86	499.819,204 344.197,913	4.81
88	499.822,529 344.192,704	89	499.824,039 344.190,484	2.685
91	499.866,601 344.127,932	92	499.867,663 344.126,371	1.888
94	499.876,612 344.113,22	95	499.876,975 344.112,686	0.646
97	499.885,982 344.099,555	98	499.889,558 344.094,361	6.306
100	499.902,546 344.075,494	101	499.906,122 344.070,3	6.306
103	499.919,116 344.051,425	104	499.932,098 344.032,567	22.894
106	499.939,745 344.021,156	107	499.949,021 344.007,313	16.664
109	499.960,206 343.990,622	110	499.969,506 343.976,744	16.706
112	500.012,726 343.911,299	113	500.019,293 343.901,1	12.13
115	500.028,82 343.887,235	116	500.030,722 343.884,489	3.34

Punct început	X / Y	Punct sfârşit	X / Y	Lungime segment
20	500.463,667 343.300,794	21	500.452,118 343.314,085	17.608
23	500.438,572 343.326,818	24	500.432,924 343.334,779	9.761
26	500.406,34 343.363,243	27	500.393,131 343.380,413	21.663
29	500.340,269 343.458,412	30	500.311,932 343.497,507	48.285
32	500.222,516 343.624,922	33	500.221,163 343.626,952	2.44
35	500.214,32 343.637,839	36	500.192,512 343.679,476	47.002
38	500.179,696 343.697,898	39	500.175,7 343.703,115	6.572
41	500.167,775 343.713,467	42	500.159,087 343.727,354	16.381
44	500.157,665 343.729,627	45	500.146,755 343.744,13	18.148
47	500.114,241 343.788,244	48	500.113,139 343.789,754	1.869
50	500.099,936 343.806,417	51	500.076,371 343.832,444	35.11
53	500.069,805 343.840,024	54	500.067,746 343.842,401	3.145
56	500.060,764 343.850,526	57	500.059,326 343.852,199	2.206
59	500.049,214 343.865,409	60	500.044,875 343.871,077	7.138
62	500.024,403 343.900,917	63	500.006,747 343.928,07	32.389
65	500.000,458 343.937,741	66	499.994,961 343.946,251	10.131
68	499.935,407 344.034,814	69	499.882,991 344.110,954	92.438
71	499.772,517 344.278,477	72	499.767,713 344.283,342	6.837
74	499.769,373 344.275,968	75	499.778,206 344.262,131	16.416
77	499.783,421 344.253,962	78	499.791,271 344.241,667	14.587
80	499.794,512 344.236,59	81	499.804,289 344.221,275	18.17
83	499.807,226 344.216,675	84	499.809,09 344.213,755	3.464
86	499.819,204 344.197,913	87	499.822,149 344.193,3	5.473
89	499.824,039 344.190,484	90	499.834,345 344.175,338	18.32
92	499.867,663 344.126,371	93	499.875,546 344.114,787	14.012
95	499.876,975 344.112,686	96	499.879,69 344.108,695	4.827
98	499.889,558 344.094,361	99	499.893,145 344.089,15	6.326
101	499.906,122 344.070,3	102	499.909,708 344.065,091	6.324
104	499.932,098 344.032,567	105	499.936,189 344.026,462	7.349
107	499.949,021 344.007,313	108	499.953,527 344.000,589	8.094
110	499.969,506 343.976,744	111	499.997,114 343.935,545	49.594
113	500.019,293 343.901,1	114	500.020,307 343.899,526	1.872
116	500.030,722 343.884,489	117	500.037,66 343.874,47	12.187

Punct început	X / Y	Punct sfârşit	X / Y	Lungime segment
21	500.452,118 343.314,085	22	500.441,001 343.324,535	15.257
24	500.432,924 343.334,779	25	500.423,863 343.347,549	15.658
27	500.393,131 343.380,413	28	500.358,966 343.429,241	59.594
30	500.311,932 343.497,507	31	500.281,73 343.540,703	52.707
33	500.221,163 343.626,952	34	500.215,844 343.634,93	9.589
36	500.192,512 343.679,476	37	500.183,378 343.692,604	15.993
39	500.175,7 343.703,115	40	500.167,782 343.713,456	13.024
42	500.159,087 343.727,354	43	500.158,333 343.728,558	1.421
45	500.146,755 343.744,13	46	500.136,128 343.758,259	17.679
48	500.113,139 343.789,754	49	500.110,209 343.793,452	4.718
51	500.076,371 343.832,444	52	500.074,114 343.835,05	3.448
54	500.067,746 343.842,401	55	500.062,231 343.848,819	8.462
57	500.059,326 343.852,199	58	500.058,223 343.853,64	1.815
60	500.044,875 343.871,077	61	500.036,613 343.883,008	14.512
63	500.006,747 343.928,07	64	500.006,741 343.928,078	0.01
66	499.994,961 343.946,251	67	499.994,955 343.946,259	0.01
69	499.882,991 344.110,954	70	499.825,869 344.194,905	101.542
72	499.767,713 344.283,342	73	499.763,878 344.281,533	4.24
75	499.778,206 344.262,131	76	499.780,616 344.258,356	4.479
78	499.791,271 344.241,667	79	499.794,133 344.237,184	5.319
81	499.804,289 344.221,275	82	499.806,493 344.217,824	4.095
84	499.809,09 344.213,755	85	499.816,616 344.201,967	13.986
87	499.822,149 344.193,3	88	499.822,529 344.192,704	0.707
90	499.834,345 344.175,338	91	499.866,601 344.127,932	57.339
93	499.875,546 344.114,787	94	499.876,612 344.113,22	1.895
96	499.879,69 344.108,695	97	499.885,982 344.099,555	11.096
99	499.893,145 344.089,15	100	499.902,546 344.075,494	16.579
102	499.909,708 344.065,091	103	499.919,116 344.051,425	16.591
105	499.936,189 344.026,462	106	499.939,745 344.021,156	6.387
108	499.953,527 344.000,589	109	499.960,206 343.990,622	11.998
111	499.997,114 343.935,545	112	500.012,726 343.911,299	28.838
114	500.020,307 343.899,526	115	500.028,82 343.887,235	14.951
117	500.037,66 343.874,47	118	500.041,379 343.869,1	6.532

Verificat Primăria Buzoești

Punct început	X / Y	Punct sfârșit	X / Y	Lungime segment
118	500.041,379 343.869,1	119	500.041,641 343.868,722	0.46
121	500.048,806 343.859,362	122	500.054,885 343.851,421	10.001
124	500.057,487 343.848,202	125	500.059,317 343.846,072	2.808
127	500.073,376 343.829,792	128	500.096,883 343.803,83	35.023
130	500.106,25 343.792,008	131	500.108,66 343.788,967	3.88
133	500.113,573 343.782,375	134	500.114,516 343.781,084	1.599
136	500.123,078 343.769,353	137	500.123,464 343.768,824	0.655
139	500.131,831 343.757,361	140	500.132,914 343.755,877	1.837
142	500.138,882 343.747,943	143	500.141,934 343.743,885	5.078
145	500.164,491 343.711,174	146	500.176,464 343.695,538	19.694
148	500.212,399 343.632,887	149	500.219,216 343.622,662	12.289
151	500.267,708 343.553,691	152	500.268,598 343.552,425	1.548
154	500.278,455 343.538,406	155	500.308,673 343.495,187	52.735
157	500.356,081 343.426,441	158	500.382,744 343.388,306	46.532
160	500.403,395 343.360,51	161	500.408,522 343.355,918	6.883
163	500.420,86 343.344,869	164	500.435,542 343.324,177	25.372
166	500.446,223 343.314,136	167	500.449,231 343.311,309	4.128
169	500.479,832 343.276,094	170	500.480,537 343.275,283	1.075
172	500.490,108 343.263,554	173	500.490,925 343.262,553	1.292
175	500.539,593 343.185,397	176	500.540,987 343.183,14	2.653
178	500.548,856 343.170,395	179	500.571,179 343.130,803	45.452
181	500.595,872 343.089,562	182	500.595,88 343.089,552	0.013
184	500.606,658 343.075,297	185	500.615,783 343.063,41	14.986
187	500.630,224 343.046,896	188	500.641,128 343.034,427	16.564
190	500.693,089 342.967,108	191	500.698,711 342.958,907	9.943
193	500.745,866 342.887,75	194	500.750,811 342.880,282	8.957

Punct început	X / Y	Punct sfârșit	X / Y	Lungime segment
119	500.041,641 343.868,722	120	500.047,656 343.860,864	9.896
122	500.054,885 343.851,421	123	500.056,219 343.849,678	2.195
125	500.059,317 343.846,072	126	500.064,718 343.839,788	8.286
128	500.096,883 343.803,83	129	500.101,127 343.798,473	6.834
131	500.108,66 343.788,967	132	500.109,955 343.787,332	2.086
134	500.114,516 343.781,084	135	500.118,618 343.775,464	6.958
137	500.123,464 343.768,824	138	500.130,006 343.759,862	11.096
140	500.132,914 343.755,877	141	500.132,981 343.755,788	0.111
143	500.141,934 343.743,885	144	500.154,365 343.727,36	20.679
146	500.176,464 343.695,538	147	500.189,085 343.677,398	22.099
149	500.219,216 343.622,662	150	500.261,831 343.562,049	74.094
152	500.268,598 343.552,425	153	500.273,748 343.545,1	8.954
155	500.308,673 343.495,187	156	500.336,963 343.456,157	48.204
158	500.382,744 343.388,306	159	500.389,906 343.378,046	12.512
161	500.408,522 343.355,918	162	500.420,67 343.345,039	16.307
164	500.435,542 343.324,177	165	500.440,105 343.319,887	6.263
167	500.449,231 343.311,309	168	500.479,342 343.276,657	45.907
170	500.480,537 343.275,283	171	500.482,573 343.272,788	3.22
173	500.490,925 343.262,553	174	500.520,081 343.216,997	54.087
176	500.540,987 343.183,14	177	500.548,336 343.171,237	13.989
179	500.571,179 343.130,803	180	500.590,495 343.096,683	39.208
182	500.595,88 343.089,552	183	500.605,817 343.076,392	16.49
185	500.615,783 343.063,41	186	500.617,288 343.061,689	2.286
188	500.641,128 343.034,427	189	500.668,037 343.003,656	40.877
191	500.698,711 342.958,907	192	500.699,683 342.957,488	1.72
194	500.750,811 342.880,282	195	500.750,93 342.880,103	0.215

Punct început	X / Y	Punct sfârșit	X / Y	Lungime segment
120	500.047,656 343.860,864	121	500.048,806 343.859,362	1.892
123	500.056,219 343.849,678	124	500.057,487 343.848,202	1.946
126	500.064,718 343.839,788	127	500.073,376 343.829,792	13.224
129	500.101,127 343.798,473	130	500.106,25 343.792,008	8.249
132	500.109,955 343.787,332	133	500.113,573 343.782,375	6.137
135	500.118,618 343.775,464	136	500.123,078 343.769,353	7.565
138	500.130,006 343.759,862	139	500.131,831 343.757,361	3.096
141	500.132,981 343.755,788	142	500.138,882 343.747,943	9.817
144	500.154,365 343.727,36	145	500.164,491 343.711,174	19.092
147	500.189,085 343.677,398	148	500.212,399 343.632,887	50.247
150	500.261,831 343.562,049	151	500.267,708 343.553,691	10.217
153	500.273,748 343.545,1	154	500.278,455 343.538,406	8.183
156	500.336,963 343.456,157	157	500.356,081 343.426,441	35.335
159	500.389,906 343.378,046	160	500.403,395 343.360,51	22.124
162	500.420,67 343.345,039	163	500.420,86 343.344,869	0.255
165	500.440,105 343.319,887	166	500.446,223 343.314,136	8.397
168	500.479,342 343.276,657	169	500.479,832 343.276,094	0.746
171	500.482,573 343.272,788	172	500.490,108 343.263,554	11.918
174	500.520,081 343.216,997	175	500.539,593 343.185,397	37.139
177	500.548,336 343.171,237	178	500.548,856 343.170,395	0.99
180	500.590,495 343.096,683	181	500.595,872 343.089,562	8.923
183	500.605,817 343.076,392	184	500.606,658 343.075,297	1.381
186	500.617,288 343.061,689	187	500.630,224 343.046,896	19.651
189	500.668,037 343.003,656	190	500.693,089 342.967,108	44.31
192	500.699,683 342.957,488	193	500.745,866 342.887,75	83.644
195	500.750,93 342.880,103	1	500.768,173 342.854,065	31.23

**** Lungimile segmentelor sunt determinate în planul de proiecţie Stereo 70 şi sunt rotunjite la 1 milimetru.**
***** Distanţa dintre puncte este formată din segmente cumulate ce sunt mai mici decât valoarea 1 milimetru.**

Verificat la Primăria Comunei

DATE DESPRE IMOBILUL NR. 17916

Oficiul de Cadastru şi Publicitate Imobiliară ARGES
Biroul de Cadastru şi Publicitate Imobiliară Costesti

A. Partea I. Descrierea imobilului

TEREN Extravilan

Adresa: Jud. Arges

Nr. Crt	Nr cadastral Nr. topografic	Suprafaţa* (mp)	Observaţii / Referinţe
A1		3.608	Sector cadastral:0 Teren neimprejmuit;

B. Partea II. Proprietari şi acte

Inscrieri privitoare la dreptul de proprietate şi alte drepturi reale		Referinţe
/		
Act Administrativ nr. Adeverinta nr. 8595, din 19/09/2025 emis de PRIMĂRIA COMUNEI BUZOEȘTI;		
B1	Inscrierea posesiei, drept de PROPRIETATE, dobandit prin Lege, cota actuala 1/1, cota initiala 1/1	A1
	1) **NEIDENTIFICAT NEIDENTIFICAT**, CIF:0000000000000	
Act Normativ nr. 7, din 13/03/1996 emis de PARLAMENTUL ROMANIEI (art. 13);		
B2	Se noteaza mentiunea de proprietar neidentificat.	A1

C. Partea III. SARCINI .

Inscrieri privind dezmembramintele dreptului de proprietate, drepturi reale de garanţie şi sarcini	Referinţe
NU SUNT	

Neutilizabil în circuitul civil

Anexa Nr. 1 La Partea I

Teren

Nr cadastral	Suprafaţa (mp)*	Observaţii / Referinţe
	3.608	

* Suprafaţa este determinată in planul de proiecţie Stereo 70.

DETALII LINIARE IMOBIL



Date referitoare la teren

Crt	Categorie folosință	Intra vilan	Suprafaţa (mp)	Tarla	Parcelă	Nr. topo	Observaţii / Referinţe
1	drum	NU	3.608	-	516	-	DE 516

Lungime Segmente
1) Valorile lungimilor segmentelor sunt obţinute din proiecţie în plan.

Punct început	X / Y	Punct sfârşit	X / Y	Lungime segment (** (m)
1	499.771,503 344.285,208	2	500.343,457 344.654,126	680.611
2	500.343,457 344.654,126	3	500.532,168 344.772,666	222.853
3	500.532,168 344.772,666	4	500.529,83 344.775,692	3.824
4	500.529,83 344.775,692	5	500.528,702 344.774,967	1.341
5	500.528,702 344.774,967	6	500.358,54 344.668,301	200.83

Document care conține date cu caracter personal, protejat de prevederile Regulamentului (UE) nr. 679/2016 și Legii 190/2018

Punct început	X / Y	Punct sfârşit	X / Y	Lungime segment (** (m)
6	500.358,54 344.668,301	7	500.341,31 344.657,501	20.335
7	500.341,31 344.657,501	8	500.275,883 344.615,3	77.856
8	500.275,883 344.615,3	9	500.146,291 344.531,711	154.212
9	500.146,291 344.531,711	10	500.000,4 344.437,609	173.607
10	500.000,4 344.437,609	11	499.769,529 344.288,695	274.73
11	499.769,529 344.288,695	12	499.764,754 344.286,339	5.325
12	499.764,754 344.286,339	13	499.767,713 344.283,342	4.212
13	499.767,713 344.283,342	1	499.771,503 344.285,208	4.224

**** Lungimile segmentelor sunt determinate în planul de proiecţie Stereo 70 şi sunt rotunjite la 1 milimetru.**
***** Distanţa dintre puncte este formată din segmente cumulate ce sunt mai mici decât valoarea 1 milimetru.**

Neutilizabil in circuitul civil

DATE DESPRE IMOBILUL NR. 17917

Oficiul de Cadastru şi Publicitate Imobiliară ARGES
Biroul de Cadastru şi Publicitate Imobiliară Costesti

A. Partea I. Descrierea imobilului

TEREN Extravilan

Adresa: Jud. Arges

Nr. Crt	Nr cadastral Nr. topografic	Suprafaţa* (mp)	Observaţii / Referinţe
A1		2.591	Sector cadastral:0 Teren neimprejmuit;

B. Partea II. Proprietari şi acte

Inscrieri privitoare la dreptul de proprietate şi alte drepturi reale		Referinţe
/		
Act Administrativ nr. Adeverinta nr. 8595, din 19/09/2025 emis de PRIMĂRIA COMUNEI BUZOEȘTI;		
B1	Inscrierea posesiei, drept de PROPRIETATE, dobandit prin Lege, cota actuala 1/1, cota initiala 1/1	A1
	1) **NEIDENTIFICAT NEIDENTIFICAT**, CIF:0000000000000	
Act Normativ nr. 7, din 13/03/1996 emis de PARLAMENTUL ROMANIEI (art. 13);		
B2	Se noteaza mentiunea de proprietar neidentificat.	A1

C. Partea III. SARCINI .

Inscrieri privind dezmembramintele dreptului de proprietate, drepturi reale de garanţie şi sarcini	Referinţe
NU SUNT	

Neutilizabil în circuitul civil

Anexa Nr. 1 La Partea I

Teren

Nr cadastral	Suprafaţa (mp)*	Observaţii / Referinţe
	2.591	

* Suprafaţa este determinată in planul de proiecţie Stereo 70.

DETALII LINIARE IMOBIL

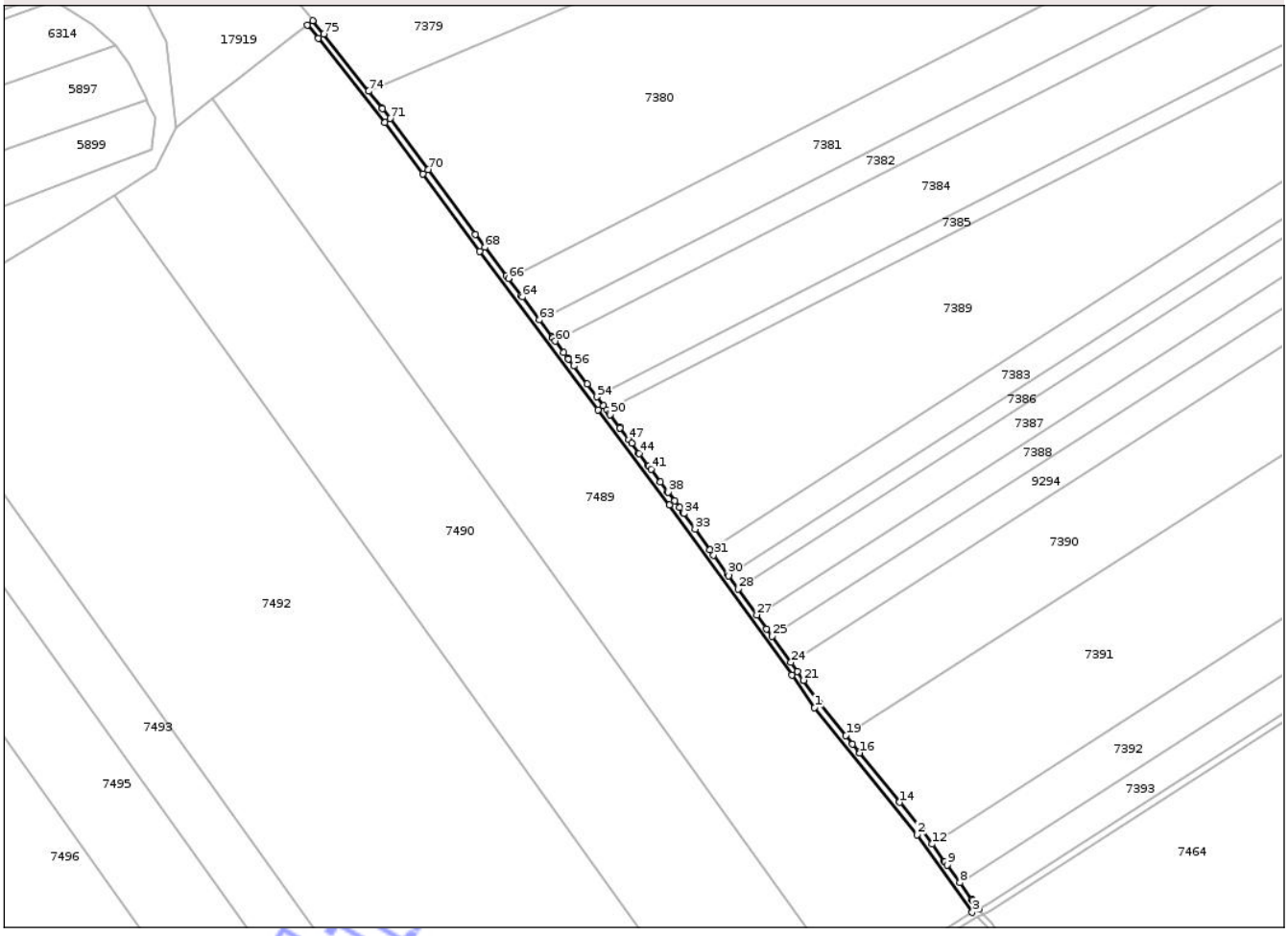

Date referitoare la teren

Crt	Categorie folosinţă	Intra vilan	Suprafaţa (mp)	Tarla	Parcelă	Nr. topo	Observaţii / Referinţe
1	drum	NU	2.591	-	513	-	DE 513

Lungime Segmente

1) Valorile lungimilor segmentelor sunt obţinute din proiecţie în plan.

Punct început	X / Y	Punct sfârşit	X / Y	Lungime segment
1	499.668,903 344.403,693	2	499.728,813 344.329,761	95.159
4	499.764,754 344.286,339	5	499.764,399 344.286,835	0.61
7	499.760,825 344.291,815	8	499.753,7 344.301,74	12.218
10	499.745,062 344.313,791	11	499.744,739 344.314,246	0.558
13	499.732,001 344.332,181	14	499.718,671 344.348,63	21.172
16	499.695,292 344.377,48	17	499.694,938 344.377,917	0.562

Punct început	X / Y	Punct sfârşit	X / Y	Lungime segment
2	499.728,813 344.329,761	3	499.760,993 344.284,455	55.571
5	499.764,399 344.286,835	6	499.761,15 344.291,362	5.572
8	499.753,7 344.301,74	9	499.746,315 344.312,028	12.664
11	499.744,739 344.314,246	12	499.737,655 344.324,221	12.235
14	499.718,671 344.348,63	15	499.718,372 344.348,999	0.475
17	499.694,938 344.377,917	18	499.691,166 344.382,572	5.991

Punct început	X / Y	Punct sfârşit	X / Y	Lungime segment
3	499.760,993 344.284,455	4	499.764,754 344.286,339	4.206
6	499.761,15 344.291,362	7	499.760,825 344.291,815	0.558
9	499.746,315 344.312,028	10	499.745,062 344.313,791	2.163
12	499.737,655 344.324,221	13	499.732,001 344.332,181	9.764
15	499.718,372 344.348,999	16	499.695,292 344.377,48	36.659
18	499.691,166 344.382,572	19	499.687,185 344.387,485	6.323

Document care conține date cu caracter personal, protejat de prevederile Regulamentului (UE) nr. 679/2016 și Legii 190/2018

Punct început	X / Y	Punct sfârşit	X / Y	Lungime segment
19	499.687,185 344.387,485	20	499.672,102 344.406,099	23.958
22	499.662,309 344.420,155	23	499.658,899 344.425,051	5.966
25	499.644,286 344.445,33	26	499.641,087 344.449,769	5.472
28	499.624,344 344.473,005	29	499.618,896 344.480,565	9.318
31	499.610,077 344.492,804	32	499.607,938 344.495,773	3.659
34	499.592,676 344.516,953	35	499.592,348 344.517,408	0.561
37	499.587,365 344.524,322	38	499.583,572 344.529,379	6.321
40	499.579,041 344.535,421	41	499.573,443 344.542,884	9.329
43	499.571,969 344.544,85	44	499.566,702 344.551,872	8.778
46	499.562,187 344.557,894	47	499.560,553 344.560,072	2.723
49	499.555,094 344.567,35	50	499.549,617 344.574,652	9.128
52	499.547,696 344.577,214	53	499.545,759 344.579,796	3.228
55	499.536,239 344.592,515	56	499.528,406 344.602,979	13.071
58	499.524,975 344.607,564	59	499.522,603 344.610,733	3.958
61	499.516,09 344.619,435	62	499.515,759 344.619,878	0.553
64	499.498,313 344.643,187	65	499.497,615 344.644,119	1.164
67	499.489,099 344.655,496	68	499.476,633 344.672,151	20.804
70	499.443,566 344.717,349	71	499.421,295 344.747,211	37.252
73	499.416,399 344.753,382	74	499.408,704 344.763,082	12.382
76	499.376,056 344.804,237	77	499.372,922 344.801,752	4.0
79	499.418,124 344.744,772	80	499.440,349 344.714,972	37.175
82	499.542,558 344.577,398	83	499.584,142 344.521,953	69.306

Punct început	X / Y	Punct sfârşit	X / Y	Lungime segment
20	499.672,102 344.406,099	21	499.662,629 344.419,696	16.572
23	499.658,899 344.425,051	24	499.655,22 344.430,157	6.293
26	499.641,087 344.449,769	27	499.635,291 344.457,813	9.915
29	499.618,896 344.480,565	30	499.618,102 344.481,667	1.358
32	499.607,938 344.495,773	33	499.599,175 344.507,934	14.989
35	499.592,348 344.517,408	36	499.590,205 344.520,381	3.665
38	499.583,572 344.529,379	39	499.583,235 344.529,829	0.562
41	499.573,443 344.542,884	42	499.572,306 344.544,4	1.895
44	499.566,702 344.551,872	45	499.566,365 344.552,322	0.562
47	499.560,553 344.560,072	48	499.555,431 344.566,9	8.536
50	499.549,617 344.574,652	51	499.549,28 344.575,102	0.562
53	499.545,759 344.579,796	54	499.541,886 344.584,97	6.463
56	499.528,406 344.602,979	57	499.525,312 344.607,113	5.164
59	499.522,603 344.610,733	60	499.517,582 344.617,441	8.379
62	499.515,759 344.619,878	63	499.508,369 344.629,752	12.333
65	499.497,615 344.644,119	66	499.490,223 344.653,995	12.336
68	499.476,633 344.672,151	69	499.471,033 344.679,805	9.484
71	499.421,295 344.747,211	72	499.416,751 344.752,939	7.311
74	499.408,704 344.763,082	75	499.382,311 344.796,352	42.467
77	499.372,922 344.801,752	78	499.379,177 344.793,866	10.065
80	499.440,349 344.714,972	81	499.473,418 344.669,772	56.005
83	499.584,142 344.521,953	84	499.655,635 344.422,738	122.29

Punct început	X / Y	Punct sfârşit	X / Y	Lungime segment
21	499.662,629 344.419,696	22	499.662,309 344.420,155	0.56
24	499.655,22 344.430,157	25	499.644,286 344.445,33	18.702
27	499.635,291 344.457,813	28	499.624,344 344.473,005	18.725
30	499.618,102 344.481,667	31	499.610,077 344.492,804	13.727
33	499.599,175 344.507,934	34	499.592,676 344.516,953	11.117
36	499.590,205 344.520,381	37	499.587,365 344.524,322	4.858
39	499.583,235 344.529,829	40	499.579,041 344.535,421	6.99
42	499.572,306 344.544,4	43	499.571,969 344.544,85	0.562
45	499.566,365 344.552,322	46	499.562,187 344.557,894	6.964
48	499.555,431 344.566,9	49	499.555,094 344.567,35	0.562
51	499.549,28 344.575,102	52	499.547,696 344.577,214	2.64
54	499.541,886 344.584,97	55	499.536,239 344.592,515	9.424
57	499.525,312 344.607,113	58	499.524,975 344.607,564	0.563
60	499.517,582 344.617,441	61	499.516,09 344.619,435	2.49
63	499.508,369 344.629,752	64	499.498,313 344.643,187	16.782
66	499.490,223 344.653,995	67	499.489,099 344.655,496	1.875
69	499.471,033 344.679,805	70	499.443,566 344.717,349	46.519
72	499.416,751 344.752,939	73	499.416,399 344.753,382	0.566
75	499.382,311 344.796,352	76	499.376,056 344.804,237	10.065
78	499.379,177 344.793,866	79	499.418,124 344.744,772	62.666
81	499.473,418 344.669,772	82	499.542,558 344.577,398	115.383
84	499.655,635 344.422,738	1	499.668,903 344.403,693	23.211

**** Lungimile segmentelor sunt determinate în planul de proiecţie Stereo 70 şi sunt rotunjite la 1 milimetru.**
***** Distanţa dintre puncte este formată din segmente cumulate ce sunt mai mici decât valoarea 1 milimetru.**

Neautorizat Imprimare OCPI

DATE DESPRE IMOBILUL NR. 17910

Oficiul de Cadastru şi Publicitate Imobiliară ARGES
Biroul de Cadastru şi Publicitate Imobiliară Costesti

A. Partea I. Descrierea imobilului

TEREN Intravilan

Adresa: Loc. Cornatel, Nr. 269, Jud. Arges

Nr. Crt	Nr cadastral Nr. topografic	Suprafaţa* (mp)	Observaţii / Referinţe
A1		2.648	Sector cadastral:56 Teren imprejmuit;

Construcţii

Crt	Nr cadastral Nr. topografic	Adresa	Observaţii / Referinţe
A1.1		Loc. Cornatel, Nr. 269, Jud. Arges	Nr. niveluri:1; S. construita la sol:116 mp;
A1.2		Loc. Cornatel, Nr. 269, Jud. Arges	Nr. niveluri:1; S. construita la sol:32 mp;

B. Partea II. Proprietari şi acte

Inscrieri privitoare la dreptul de proprietate şi alte drepturi reale		Referinţe
/		
Act Notarial nr. 628, din 20/02/2003 emis de BIN Danciu Ilie;		
B1	Intabulare, drept de PROPRIETATE, dobandit prin Conventie, cota actuala 1/1, cota initiala 1/1	A1, A1.1, A1.2
	1) **Cucu Dumitru**, , căsătorit 2) **Cucu Iuliana**	

C. Partea III. SARCINI .

Inscrieri privind dezmembramintele dreptului de proprietate, drepturi reale de garanţie şi sarcini	Referinţe
NU SUNT	

Neutilizabil în circuitul civil

Anexa Nr. 1 La Partea I

Teren

Nr cadastral	Suprafaţa (mp)*	Observaţii / Referinţe
	2.648	

* Suprafaţa este determinată in planul de proiecţie Stereo 70.

DETALII LINIARE IMOBIL

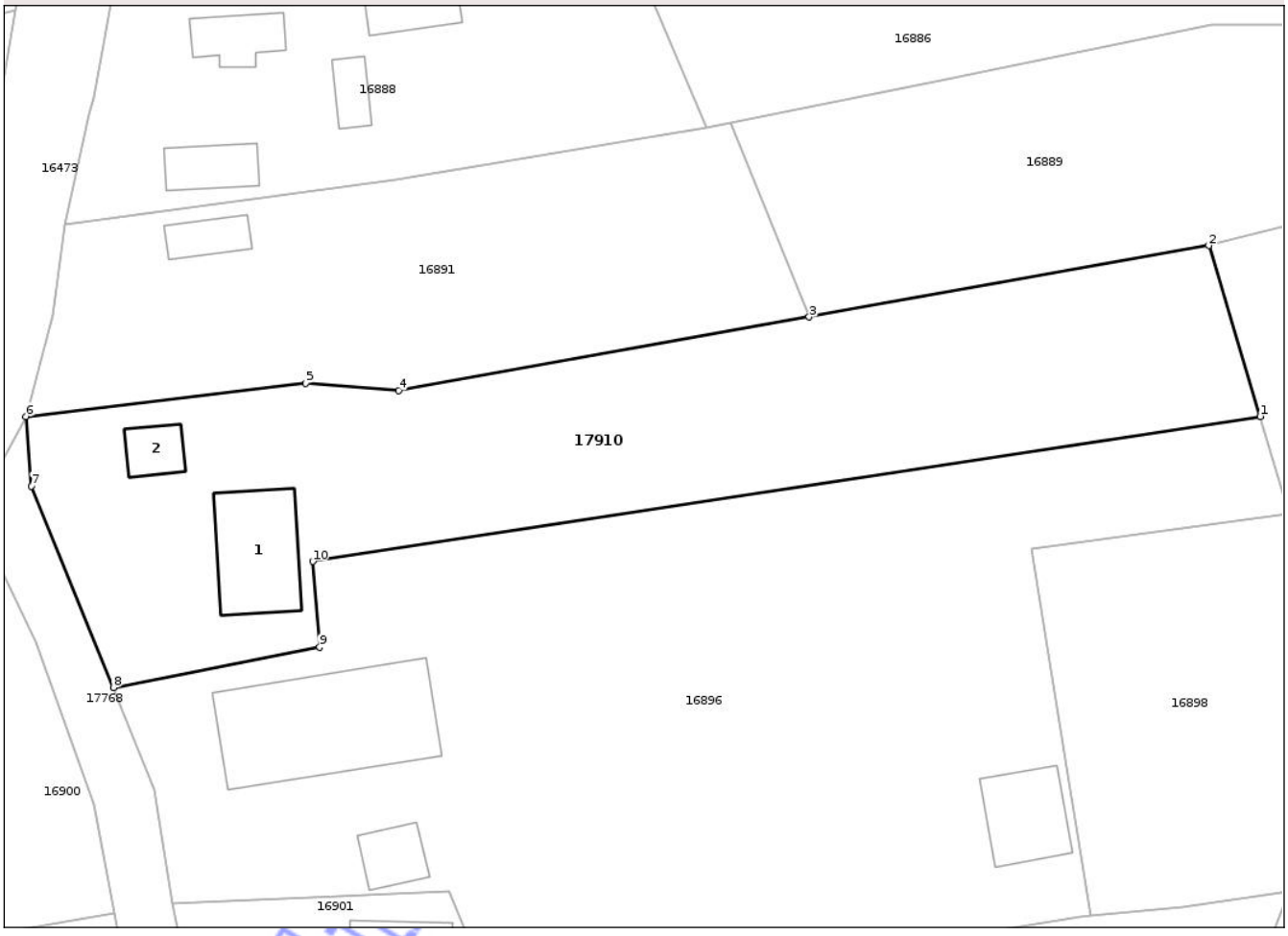

Date referitoare la teren

Crt	Categorie folosință	Intra vilan	Suprafaţa (mp)	Tarla	Parcelă	Nr. topo	Observaţii / Referinţe
1	curti constructii	DA	163	10	426-431/1	-	In act P 431/1
2	arabil	DA	2.485	10	426-431/1	-	In act P 431/1

Date referitoare la construcţii

Crt	Număr	Destinaţie construcţie	Supraf. (mp)	Situaţie juridică	Observaţii / Referinţe
A1.1		constructii de locuinte	116	Cu acte	Nr. niveluri:1; S. construita la sol:116 mp;
A1.2		constructii anexa	32	Cu acte	Nr. niveluri:1; S. construita la sol:32 mp;

Lungime Segmente
1) Valorile lungimilor segmentelor sunt obţinute din proiecţie în plan.

Punct început	X / Y	Punct sfârşit	X / Y	Lungime segment (** (m)
1	496.456,838 342.423,747	2	496.451,254 342.442,277	19.353
2	496.451,254 342.442,277	3	496.407,852 342.434,529	44.088

Document care conține date cu caracter personal, protejat de prevederile Regulamentului (UE) nr. 679/2016 și Legii 190/2018

Punct început	X / Y	Punct sfârşit	X / Y	Lungime segment (** (m)
3	496.407,852 342.434,529	4	496.363,294 342.426,575	45.262
4	496.363,294 342.426,575	5	496.353,221 342.427,337	10.102
5	496.353,221 342.427,337	6	496.322,83 342.423,74	30.603
6	496.322,83 342.423,74	7	496.323,43 342.416,2	7.564
7	496.323,43 342.416,2	8	496.332,313 342.394,344	23.592
8	496.332,313 342.394,344	9	496.354,714 342.398,738	22.828
9	496.354,714 342.398,738	10	496.353,987 342.408,011	9.301
10	496.353,987 342.408,011	1	496.456,838 342.423,747	104.048

**** Lungimile segmentelor sunt determinate în planul de proiecţie Stereo 70 şi sunt rotunjite la 1 milimetru.**
***** Distanţa dintre puncte este formată din segmente cumulate ce sunt mai mici decât valoarea 1 milimetru.**

Neutilizabil in circuitul civil

DATE DESPRE IMOBILUL NR. 17912

Oficiul de Cadastru şi Publicitate Imobiliară ARGES
Biroul de Cadastru şi Publicitate Imobiliară Costesti

A. Partea I. Descrierea imobilului

TEREN Intravilan

Adresa: Loc. Cornatel, Nr. 238, Jud. Arges

Nr. Crt	Nr cadastral Nr. topografic	Suprafaţa* (mp)	Observaţii / Referinţe
A1		Din acte: 1.200 Masurata: 1.084	Sector cadastral:56 Teren imprejmuit;

B. Partea II. Proprietari şi acte

Inscrieri privitoare la dreptul de proprietate şi alte drepturi reale		Referinţe
/		
Hotarare Judecatoreasca nr. 784, din 10/07/1995 emis de JUDECATORIA COSTESTI;		
B1	Intabulare, drept de PROPRIETATE, dobandit prin Iesire Din Indiviziune, cota actuala 1/1, cota initiala 1/1	A1
	1) **BULIGA VIRGINIA**	

C. Partea III. SARCINI .

Inscrieri privind dezmembramintele dreptului de proprietate, drepturi reale de garanţie şi sarcini	Referinţe
NU SUNT	

Neutilizabil în circuitul civil

Anexa Nr. 1 La Partea I

Teren

Nr cadastral	Suprafaţa (mp)*	Observaţii / Referinţe
	Din acte: 1.200 Masurata: 1.084	

* Suprafaţa este determinată in planul de proiecţie Stereo 70.

DETALII LINIARE IMOBIL

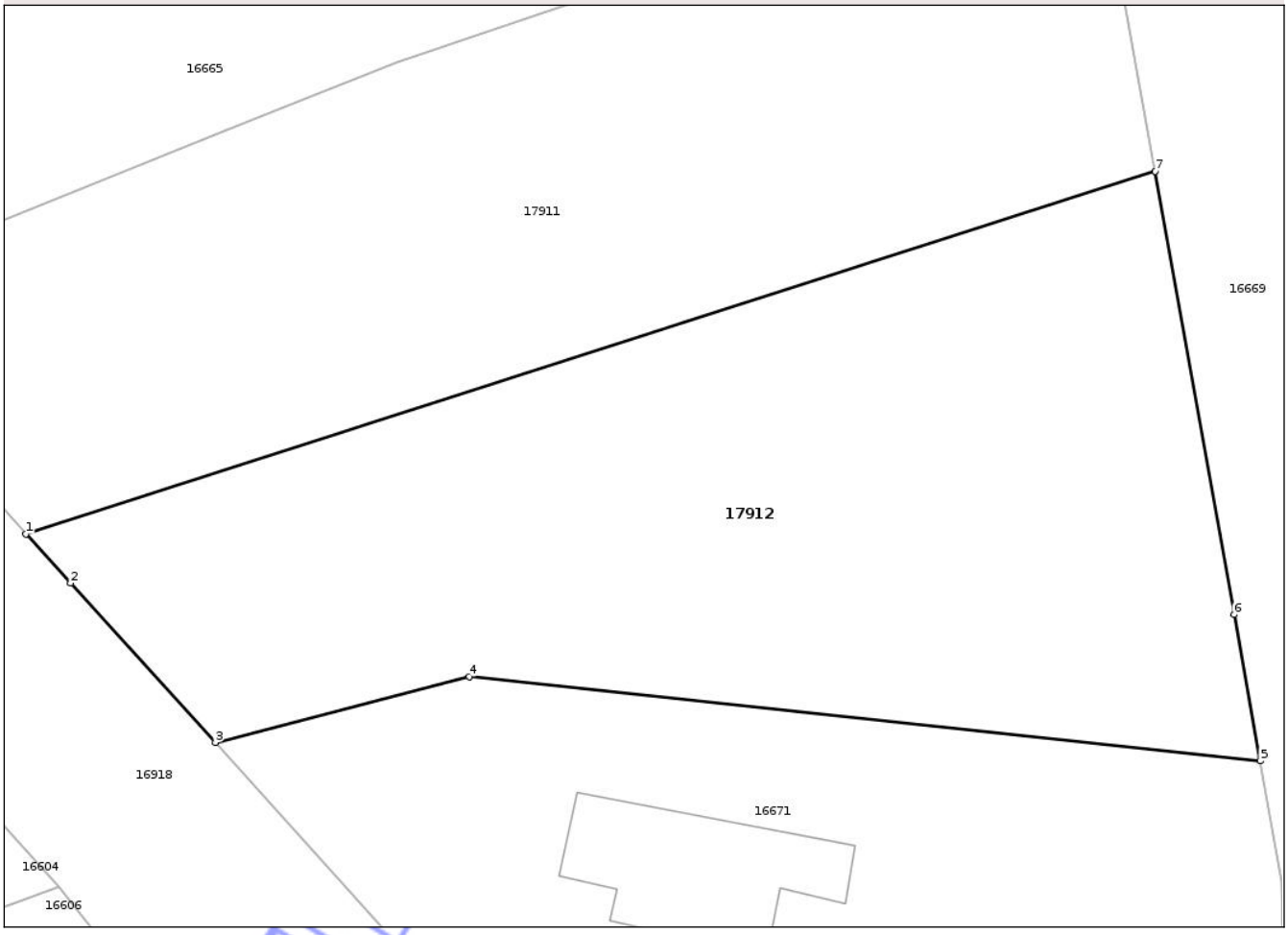

Date referitoare la teren

Crt	Categorie folosinţă	Intra vilan	Suprafaţa (mp)	Tarla	Parcelă	Nr. topo	Observaţii / Referinţe
1	arabil	DA	1.084	17	829-837	-	

Lungime Segmente
1) Valorile lungimilor segmentelor sunt obţinute din proiecţie în plan.

Punct început	X / Y	Punct sfârşit	X / Y	Lungime segment (** (m)
1	496.714,707 342.181,596	2	496.716,965 342.179,113	3.356
2	496.716,965 342.179,113	3	496.724,306 342.171,04	10.912
3	496.724,306 342.171,04	4	496.737,17 342.174,367	13.287
4	496.737,17 342.174,367	5	496.777,243 342.170,115	40.298
5	496.777,243 342.170,115	6	496.775,925 342.177,509	7.511

Document care conține date cu caracter personal, protejat de prevederile Regulamentului (UE) nr. 679/2016 și Legii 190/2018

Punct început	X / Y	Punct sfârşit	X / Y	Lungime segment (** (m)
6	496.775,925 342.177,509	7	496.771,923 342.199,966	22.811
7	496.771,923 342.199,966	1	496.714,707 342.181,596	60.093

**** Lungimile segmentelor sunt determinate în planul de proiecţie Stereo 70 şi sunt rotunjite la 1 milimetru.**
***** Distanţa dintre puncte este formată din segmente cumulate ce sunt mai mici decât valoarea 1 milimetru.**

Neutilizabil in circuitul civil

DATE DESPRE IMOBILUL NR. 17914

Oficiul de Cadastru şi Publicitate Imobiliară ARGES
Biroul de Cadastru şi Publicitate Imobiliară Costesti

A. Partea I. Descrierea imobilului

TEREN Extravilan

Adresa: Jud. Arges

Nr. Crt	Nr cadastral Nr. topografic	Suprafaţa* (mp)	Observaţii / Referinţe
A1		5.889	Sector cadastral:0 Teren neimprejmuit;

B. Partea II. Proprietari şi acte

Inscrieri privitoare la dreptul de proprietate şi alte drepturi reale		Referinţe
/		
Act Administrativ nr. Adeverinta nr. 8595, din 19/09/2025 emis de PRIMĂRIA COMUNEI BUZOEȘTI;		
B1	Inscrierea posesiei, drept de PROPRIETATE, dobandit prin Lege, cota actuala 1/1, cota initiala 1/1	A1
	1) **NEIDENTIFICAT NEIDENTIFICAT**, CIF:0000000000000	
Act Normativ nr. 7, din 13/03/1996 emis de PARLAMENTUL ROMANIEI (art. 13);		
B2	Se noteaza mentiunea de proprietar neidentificat.	A1

C. Partea III. SARCINI .

Inscrieri privind dezmembramintele dreptului de proprietate, drepturi reale de garanţie şi sarcini	Referinţe
NU SUNT	

Neutilizabil în circuitul civil

Anexa Nr. 1 La Partea I

Teren

Nr cadastral	Suprafaţa (mp)*	Observaţii / Referinţe
	5.889	

* Suprafaţa este determinată in planul de proiecţie Stereo 70.

DETALII LINIARE IMOBIL



Date referitoare la teren

Crt	Categorie folosinţă	Intra vilan	Suprafaţa (mp)	Tarla	Parcelă	Nr. topo	Observaţii / Referinţe
1	drum	NU	5.889	-	572	-	DE 572

Lungime Segmente

1) Valorile lungimilor segmentelor sunt obţinute din proiecţie în plan.

Punct început	X / Y	Punct sfârşit	X / Y	Lungime segment
1	500.535,376 344.775,056	2	500.532,87 344.778,301	4.1
4	500.532,168 344.772,666	5	500.603,677 344.673,06	122.617
7	500.774,992 344.438,825	8	500.774,998 344.438,817	0.01
10	500.787,773 344.421,273	11	500.787,779 344.421,265	0.01
13	500.819,146 344.377,139	14	500.829,764 344.362,301	18.246
16	500.836,54 344.352,354	17	500.838,793 344.349,046	4.002

Punct început	X / Y	Punct sfârşit	X / Y	Lungime segment
2	500.532,87 344.778,301	3	500.529,83 344.775,692	4.006
5	500.603,677 344.673,06	6	500.676,571 344.572,131	124.5
8	500.774,998 344.438,817	9	500.775,267 344.438,452	0.453
11	500.787,779 344.421,265	12	500.807,774 344.393,799	33.973
14	500.829,764 344.362,301	15	500.831,675 344.359,495	3.395
17	500.838,793 344.349,046	18	500.843,492 344.342,147	8.347

Punct început	X / Y	Punct sfârşit	X / Y	Lungime segment
3	500.529,83 344.775,692	4	500.532,168 344.772,666	3.824
6	500.676,571 344.572,131	7	500.774,992 344.438,825	165.702
9	500.775,267 344.438,452	10	500.787,773 344.421,273	21.249
12	500.807,774 344.393,799	13	500.819,146 344.377,139	20.171
15	500.831,675 344.359,495	16	500.836,54 344.352,354	8.641
18	500.843,492 344.342,147	19	500.849,96 344.332,654	11.487

Document care conține date cu caracter personal, protejat de prevederile Regulamentului (UE) nr. 679/2016 și Legii 190/2018

Punct început	X / Y	Punct sfârșit	X / Y	Lungime segment
19	500.849,96 344.332,654	20	500.853,625 344.327,273	6.511
22	500.887,988 344.276,827	23	500.898,621 344.261,216	18.888
25	500.931,932 344.217,048	26	500.932,791 344.215,91	1.426
28	500.950,534 344.192,384	29	500.958,38 344.181,979	13.032
31	501.004,11 344.121,345	32	501.005,738 344.119,201	2.692
34	501.136,839 343.931,503	35	501.175,319 343.872,766	70.219
37	501.213,552 343.817,6	38	501.216,076 343.813,958	4.431
40	501.241,877 343.776,742	41	501.265,362 343.742,868	41.219
43	501.272,841 343.732,08	44	501.279,185 343.722,929	11.135
46	501.304,279 343.686,732	47	501.306,075 343.684,141	3.153
49	501.318,381 343.666,411	50	501.321,807 343.661,317	6.139
52	501.328,302 343.651,752	53	501.329,11 343.650,498	1.492
55	501.375,218 343.590,849	56	501.368,985 343.599,846	10.945
58	501.331,274 343.654,369	59	501.326,532 343.661,222	8.334
61	501.315,39 343.677,328	62	501.308,989 343.686,581	11.251
64	501.178,636 343.875,002	65	501.144,653 343.926,876	62.014
67	501.113,13 343.979,532	68	501.076,014 344.030,143	62.762
70	501.034,925 344.086,172	71	501.032,698 344.089,209	3.766
73	501.013,271 344.115,699	74	501.008,544 344.122,145	7.993
76	501.002,472 344.130,194	77	500.993,589 344.141,97	14.751
79	500.988,231 344.149,072	80	500.980,441 344.159,398	12.935
82	500.968,359 344.175,414	83	500.967,294 344.176,826	1.769
85	500.954,16 344.194,236	86	500.945,885 344.205,205	13.74
88	500.929,111 344.227,442	89	500.923,963 344.234,266	8.548
91	500.899,141 344.267,558	92	500.894,111 344.274,942	8.934
94	500.850,254 344.339,326	95	500.841,032 344.352,865	16.381
97	500.833,057 344.364,572	98	500.825,221 344.375,521	13.464
100	500.806,873 344.401,16	101	500.803,938 344.405,261	5.043
103	500.785,744 344.430,686	104	500.785,727 344.430,71	0.029
106	500.778,481 344.440,834	107	500.776,083 344.444,083	4.038
109	500.757,899 344.468,712	110	500.757,889 344.468,725	0.016
112	500.733,264 344.502,079	113	500.724,028 344.514,589	15.55
115	500.723,374 344.515,475	116	500.719,082 344.521,287	7.225

Punct început	X / Y	Punct sfârșit	X / Y	Lungime segment
20	500.853,625 344.327,273	21	500.884,294 344.282,249	54.477
23	500.898,621 344.261,216	24	500.920,242 344.232,549	35.906
26	500.932,791 344.215,91	27	500.942,688 344.202,787	16.437
29	500.958,38 344.181,979	30	500.996,341 344.131,646	63.043
32	501.005,738 344.119,201	33	501.109,682 343.977,425	175.798
35	501.175,319 343.872,766	36	501.208,623 343.824,595	58.563
38	501.216,076 343.813,958	39	501.234,426 343.787,49	32.207
41	501.265,362 343.742,868	42	501.271,71 343.733,712	11.141
44	501.279,185 343.722,929	45	501.296,819 343.697,493	30.951
47	501.306,075 343.684,141	48	501.315,834 343.670,073	17.122
50	501.321,807 343.661,317	51	501.323,192 343.659,258	2.481
53	501.329,11 343.650,498	54	501.372,425 343.583,244	79.996
56	501.368,985 343.599,846	57	501.366,234 343.603,817	4.831
59	501.326,532 343.661,222	60	501.321,791 343.668,076	8.334
62	501.308,989 343.686,581	63	501.216,626 343.820,089	162.343
65	501.144,653 343.926,876	66	501.139,752 343.934,3	8.896
68	501.076,014 344.030,143	69	501.055,104 344.058,656	35.358
71	501.032,698 344.089,209	72	501.015,491 344.112,671	29.095
74	501.008,544 344.122,145	75	501.007,995 344.122,872	0.911
77	500.993,589 344.141,97	78	500.989,412 344.147,506	6.935
80	500.980,441 344.159,398	81	500.976,258 344.164,943	6.946
83	500.967,294 344.176,826	84	500.955,249 344.192,793	20.001
86	500.945,885 344.205,205	87	500.942,226 344.210,056	6.076
89	500.923,963 344.234,266	90	500.901,867 344.263,556	36.69
92	500.894,111 344.274,942	93	500.873,652 344.304,978	36.342
95	500.841,032 344.352,865	96	500.839,925 344.354,49	1.966
98	500.825,221 344.375,521	99	500.821,571 344.380,621	6.272
101	500.803,938 344.405,261	102	500.800,296 344.410,351	6.259
104	500.785,727 344.430,71	105	500.779,772 344.439,03	10.232
107	500.776,083 344.444,083	108	500.761,224 344.464,208	25.016
110	500.757,889 344.468,725	111	500.733,27 344.502,07	41.449
113	500.724,028 344.514,589	114	500.723,38 344.515,467	1.091
116	500.719,082 344.521,287	117	500.717,694 344.523,168	2.338

Punct început	X / Y	Punct sfârșit	X / Y	Lungime segment
21	500.884,294 344.282,249	22	500.887,988 344.276,827	6.561
24	500.920,242 344.232,549	25	500.931,932 344.217,048	19.415
27	500.942,688 344.202,787	28	500.950,534 344.192,384	13.03
30	500.996,341 344.131,646	31	501.004,11 344.121,345	12.902
33	501.109,682 343.977,425	34	501.136,839 343.931,503	53.351
36	501.208,623 343.824,595	37	501.213,552 343.817,6	8.557
39	501.234,426 343.787,49	40	501.241,877 343.776,742	13.078
42	501.271,71 343.733,712	43	501.272,841 343.732,08	1.986
45	501.296,819 343.697,493	46	501.304,279 343.686,732	13.094
48	501.315,834 343.670,073	49	501.318,381 343.666,411	4.461
51	501.323,192 343.659,258	52	501.328,302 343.651,752	9.08
54	501.372,425 343.583,244	55	501.375,218 343.590,849	8.102
57	501.366,234 343.603,817	58	501.331,274 343.654,369	61.463
60	501.321,791 343.668,076	61	501.315,39 343.677,328	11.25
63	501.216,626 343.820,089	64	501.178,636 343.875,002	66.773
66	501.139,752 343.934,3	67	501.113,13 343.979,532	52.485
69	501.055,104 344.058,656	70	501.034,925 344.086,172	34.122
72	501.015,491 344.112,671	73	501.013,271 344.115,699	3.755
75	501.007,995 344.122,872	76	501.002,472 344.130,194	9.171
78	500.989,412 344.147,506	79	500.988,231 344.149,072	1.961
81	500.976,258 344.164,943	82	500.968,359 344.175,414	13.116
84	500.955,249 344.192,793	85	500.954,16 344.194,236	1.808
87	500.942,226 344.210,056	88	500.929,111 344.227,442	21.778
90	500.901,867 344.263,556	91	500.899,141 344.267,558	4.842
93	500.873,652 344.304,978	94	500.850,254 344.339,326	41.56
96	500.839,925 344.354,49	97	500.833,057 344.364,572	12.199
99	500.821,571 344.380,621	100	500.806,873 344.401,16	25.256
102	500.800,296 344.410,351	103	500.785,744 344.430,686	25.005
105	500.779,772 344.439,03	106	500.778,481 344.440,834	2.218
108	500.761,224 344.464,208	109	500.757,899 344.468,712	5.598
111	500.733,27 344.502,07	112	500.733,264 344.502,079	0.011
114	500.723,38 344.515,467	115	500.723,374 344.515,475	0.01
117	500.717,694 344.523,168	118	500.717,689 344.523,175	0.009

Verificat cu aplicația ANCPI

Punct început	X / Y	Punct sfârşit	X / Y	Lungime segment
118	500.717,689 344.523,175	119	500.712,75 344.529,864	8.315
121	500.705,09 344.540,239	122	500.705,085 344.540,246	0.009
124	500.700,149 344.546,933	125	500.700,144 344.546,94	0.009
127	500.684,983 344.567,474	128	500.679,758 344.574,55	8.796
130	500.672,522 344.584,568	131	500.667,612 344.591,367	8.387
133	500.658,976 344.603,324	134	500.658,625 344.603,81	0.599
136	500.612,427 344.667,775	137	500.612,423 344.667,781	0.007
139	500.590,601 344.698,133	140	500.589,985 344.698,99	1.055

Punct început	X / Y	Punct sfârşit	X / Y	Lungime segment
119	500.712,75 344.529,864	120	500.712,745 344.529,871	0.009
122	500.705,085 344.540,246	123	500.703,908 344.541,841	1.982
125	500.700,144 344.546,94	126	500.684,987 344.567,468	25.517
128	500.679,758 344.574,55	129	500.677,39 344.577,829	4.045
131	500.667,612 344.591,367	132	500.661,94 344.599,221	9.688
134	500.658,625 344.603,81	135	500.654,388 344.609,677	7.237
137	500.612,423 344.667,781	138	500.608,195 344.673,662	7.243
140	500.589,985 344.698,99	141	500.585,759 344.704,876	7.246

Punct început	X / Y	Punct sfârşit	X / Y	Lungime segment
120	500.712,745 344.529,871	121	500.705,09 344.540,239	12.888
123	500.703,908 344.541,841	124	500.700,149 344.546,933	6.329
126	500.684,987 344.567,468	127	500.684,983 344.567,474	0.007
129	500.677,39 344.577,829	130	500.672,522 344.584,568	8.313
132	500.661,94 344.599,221	133	500.658,976 344.603,324	5.062
135	500.654,388 344.609,677	136	500.612,427 344.667,775	71.667
138	500.608,195 344.673,662	139	500.590,601 344.698,133	30.139
141	500.585,759 344.704,876	1	500.535,376 344.775,056	86.393

**** Lungimile segmentelor sunt determinate în planul de proiecţie Stereo 70 şi sunt rotunjite la 1 milimetru.**
***** Distanţa dintre puncte este formată din segmente cumulate ce sunt mai mici decât valoarea 1 milimetru.**

Neutilizabil in circuitul civil

DATE DESPRE IMOBILUL NR. 17918

Oficiul de Cadastru şi Publicitate Imobiliară ARGES
Biroul de Cadastru şi Publicitate Imobiliară Costesti

A. Partea I. Descrierea imobilului

TEREN Extravilan

Adresa: Jud. Arges

Nr. Crt	Nr cadastral Nr. topografic	Suprafaţa* (mp)	Observaţii / Referinţe
A1		3.288	Sector cadastral:0 Teren neimprejmuit;

B. Partea II. Proprietari şi acte

Inscrieri privitoare la dreptul de proprietate şi alte drepturi reale		Referinţe
/		
Act Administrativ nr. Adeverinta nr. 8595, din 19/09/2025 emis de PRIMĂRIA COMUNEI BUZOEȘTI;		
B1	Inscrierea posesiei, drept de PROPRIETATE, dobandit prin Lege, cota actuala 1/1, cota initiala 1/1	A1
	1) **NEIDENTIFICAT NEIDENTIFICAT**, CIF:0000000000000	
Act Normativ nr. 7, din 13/03/1996 emis de PARLAMENTUL ROMANIEI (art. 13);		
B2	Se noteaza mentiunea de proprietar neidentificat.	A1

C. Partea III. SARCINI .

Inscrieri privind dezmembramintele dreptului de proprietate, drepturi reale de garanţie şi sarcini	Referinţe
NU SUNT	

Neutilizabil în circuitul civil

Anexa Nr. 1 La Partea I

Teren

Nr cadastral	Suprafaţa (mp)*	Observaţii / Referinţe
	3.288	

* Suprafaţa este determinată in planul de proiecţie Stereo 70.

DETALII LINIARE IMOBIL

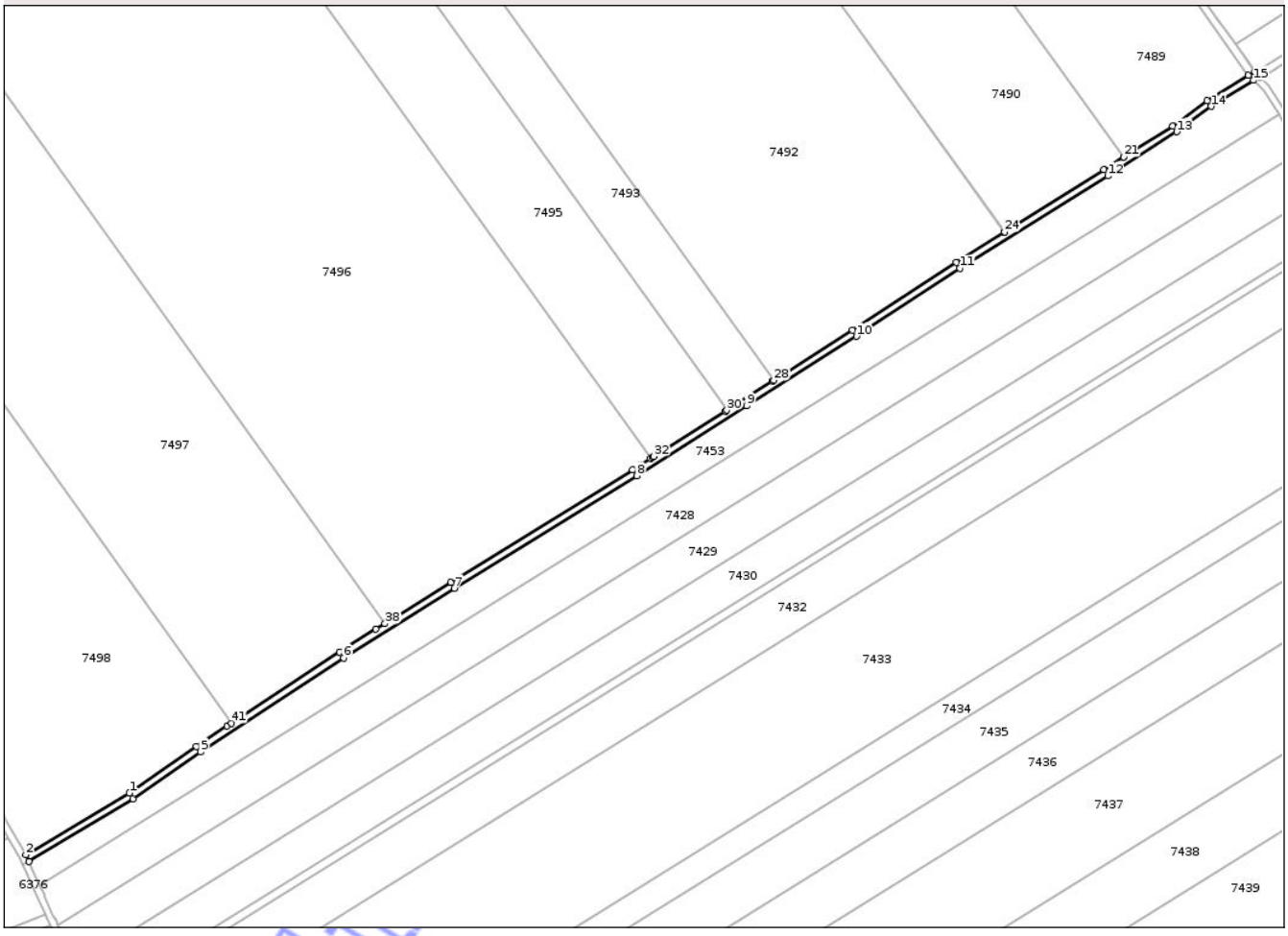

Date referitoare la teren

Crt	Categorie folosinţă	Intra vilan	Suprafaţa (mp)	Tarla	Parcelă	Nr. topo	Observaţii / Referinţe
1	drum	NU	3.288	-	505	-	DE 505

Lungime Segmente

1) Valorile lungimilor segmentelor sunt obţinute din proiecţie în plan.

Punct început	X / Y	Punct sfârşit	X / Y	Lungime segment
1	499.130,295 343.880,387	2	499.072,039 343.845,641	67.831
4	499.132,462 343.877,023	5	499.170,468 343.903,402	46.263
7	499.313,603 343.995,6	8	499.416,296 344.058,991	120.683
10	499.540,122 344.137,431	11	499.598,49 344.175,657	69.771
13	499.720,603 344.252,598	14	499.739,979 344.266,826	24.039
16	499.767,713 344.283,342	17	499.764,754 344.286,339	4.212

Punct început	X / Y	Punct sfârşit	X / Y	Lungime segment
2	499.072,039 343.845,641	3	499.073,687 343.841,953	4.039
5	499.170,468 343.903,402	6	499.251,051 343.956,404	96.451
8	499.416,296 344.058,991	9	499.478,205 344.098,217	73.29
11	499.598,49 344.175,657	12	499.681,758 344.227,734	98.212
14	499.739,979 344.266,826	15	499.763,878 344.281,533	28.062
17	499.764,754 344.286,339	18	499.760,993 344.284,455	4.206

Punct început	X / Y	Punct sfârşit	X / Y	Lungime segment
3	499.073,687 343.841,953	4	499.132,462 343.877,023	68.443
6	499.251,051 343.956,404	7	499.313,603 343.995,6	73.818
9	499.478,205 344.098,217	10	499.540,122 344.137,431	73.29
12	499.681,758 344.227,734	13	499.720,603 344.252,598	46.121
15	499.763,878 344.281,533	16	499.767,713 344.283,342	4.24
18	499.760,993 344.284,455	19	499.737,743 344.270,147	27.3

Document care conține date cu caracter personal, protejat de prevederile Regulamentului (UE) nr. 679/2016 și Legii 190/2018

Punct început	X / Y	Punct sfârşit	X / Y	Lungime segment
19	499.737,743 344.270,147	20	499.718,338 344.255,898	24.075
22	499.690,883 344.238,324	23	499.679,62 344.231,115	13.373
25	499.623,464 344.195,994	26	499.596,334 344.179,026	31.999
28	499.493,579 344.112,685	29	499.492,943 344.112,282	0.753
31	499.466,367 344.095,447	32	499.425,962 344.069,853	47.829
34	499.423,993 344.068,606	35	499.418,198 344.064,935	6.86
37	499.311,489 343.998,995	38	499.274,423 343.975,77	43.741
40	499.248,889 343.959,77	41	499.187,97 343.919,702	72.915
43	499.168,228 343.906,716	1	499.130,295 343.880,387	46.175

Punct început	X / Y	Punct sfârşit	X / Y	Lungime segment
20	499.718,338 344.255,898	21	499.690,889 344.238,328	32.591
23	499.679,62 344.231,115	24	499.623,643 344.196,106	66.023
26	499.596,334 344.179,026	27	499.537,983 344.140,812	69.751
29	499.492,943 344.112,282	30	499.467,062 344.095,887	30.637
32	499.425,962 344.069,853	33	499.425,131 344.069,327	0.983
35	499.418,198 344.064,935	36	499.413,994 344.062,272	4.976
38	499.274,423 343.975,77	39	499.269,313 343.972,568	6.03
41	499.187,97 343.919,702	42	499.185,426 343.918,028	3.045

Punct început	X / Y	Punct sfârşit	X / Y	Lungime segment
21	499.690,889 344.238,328	22	499.690,883 344.238,324	0.007
24	499.623,643 344.196,106	25	499.623,464 344.195,994	0.211
27	499.537,983 344.140,812	28	499.493,579 344.112,685	52.563
30	499.467,062 344.095,887	31	499.466,367 344.095,447	0.823
33	499.425,131 344.069,327	34	499.423,993 344.068,606	1.347
36	499.413,994 344.062,272	37	499.311,489 343.998,995	120.463
39	499.269,313 343.972,568	40	499.248,889 343.959,77	24.102
42	499.185,426 343.918,028	43	499.168,228 343.906,716	20.585

**** Lungimile segmentelor sunt determinate în planul de proiecţie Stereo 70 şi sunt rotunjite la 1 milimetru.**
***** Distanţa dintre puncte este formată din segmente cumulate ce sunt mai mici decât valoarea 1 milimetru.**

Neutilizabil in circuitul civil

DATE DESPRE IMOBILUL NR. 17919

Oficiul de Cadastru şi Publicitate Imobiliară ARGES
Biroul de Cadastru şi Publicitate Imobiliară Costesti

A. Partea I. Descrierea imobilului

TEREN Extravilan

Adresa: Jud. Arges

Nr. Crt	Nr cadastral Nr. topografic	Suprafaţa* (mp)	Observaţii / Referinţe
A1		13.469	Sector cadastral:0 Teren neimprejmuit;

B. Partea II. Proprietari şi acte

Inscrieri privitoare la dreptul de proprietate şi alte drepturi reale		Referinţe
/		
Act Administrativ nr. Adeverinta nr. 8595, din 19/09/2025 emis de PRIMĂRIA COMUNEI BUZOEȘTI;		
B1	Inscrierea posesiei, drept de PROPRIETATE, dobandit prin Lege, cota actuala 1/1, cota initiala 1/1	A1
	1) **NEIDENTIFICAT NEIDENTIFICAT**, CIF:0000000000000	
Act Normativ nr. 7, din 13/03/1996 emis de PARLAMENTUL ROMANIEI (art. 13);		
B2	Se noteaza mentiunea de proprietar neidentificat.	A1

C. Partea III. SARCINI .

Inscrieri privind dezmembramintele dreptului de proprietate, drepturi reale de garanţie şi sarcini	Referinţe
NU SUNT	

Neutilizabil în circuitul civil

Anexa Nr. 1 La Partea I

Teren

Nr cadastral	Suprafaţa (mp)*	Observaţii / Referinţe
	13.469	

* Suprafaţa este determinată in planul de proiecţie Stereo 70.

DETALII LINIARE IMOBIL

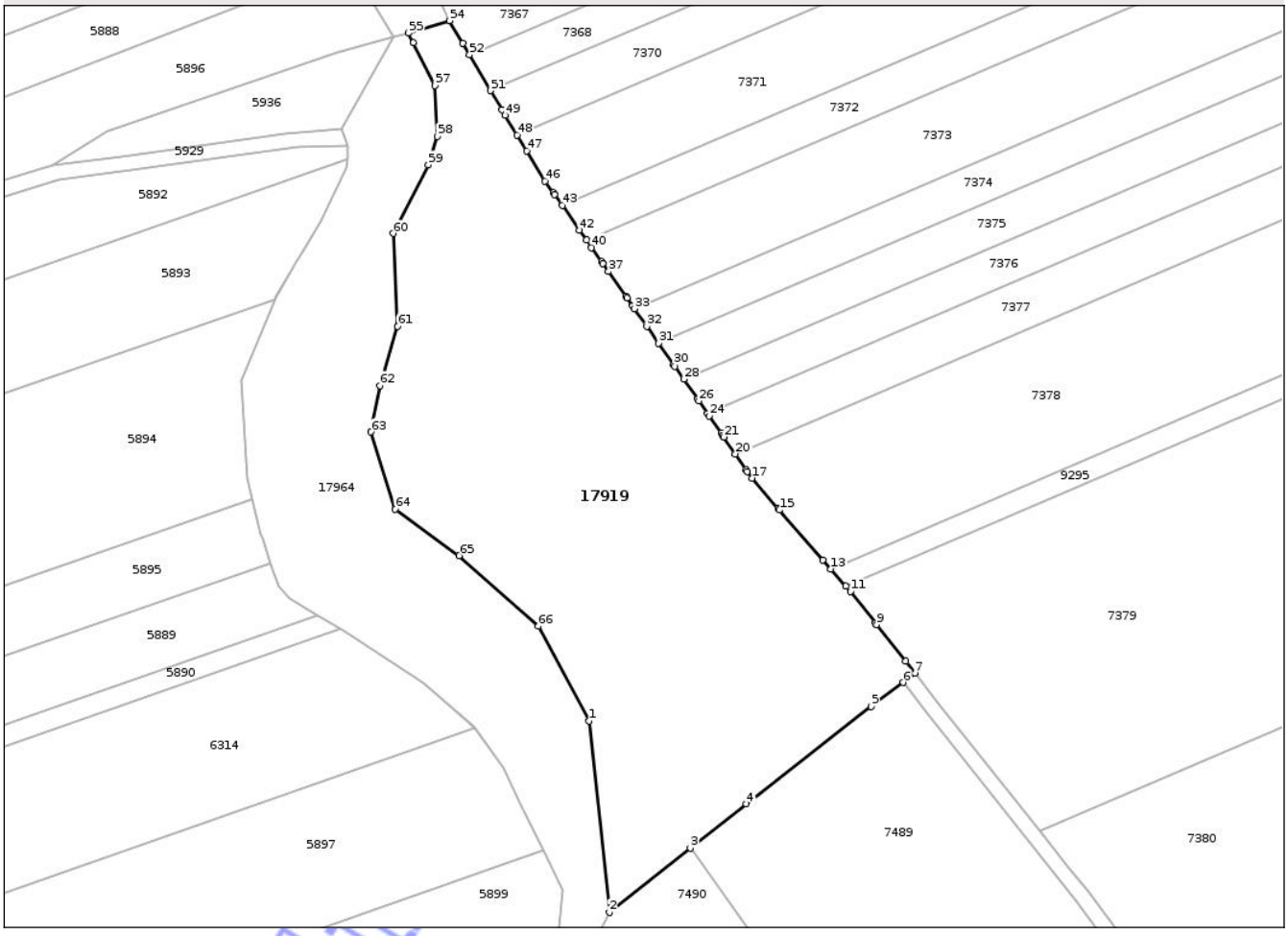

Date referitoare la teren

Crt	Categorie folosinţă	Intra vilan	Suprafaţa (mp)	Tarla	Parcelă	Nr. topo	Observaţii / Referinţe
1	pasune	NU	13.469	-	506	-	

Lungime Segmente

1) Valorile lungimilor segmentelor sunt obţinute din proiecţie în plan.

Punct început	X / Y	Punct sfârşit	X / Y	Lungime segment
1	499.290,868 344.791,706	2	499.296,117 344.741,748	50.233
4	499.331,922 344.770,104	5	499.364,529 344.795,506	41.334
7	499.376,056 344.804,237	8	499.373,644 344.807,281	3.884
10	499.365,691 344.817,308	11	499.359,205 344.825,486	10.438
13	499.354,025 344.831,426	14	499.351,996 344.833,753	3.087
16	499.340,254 344.847,218	17	499.333,396 344.855,083	10.435

Punct început	X / Y	Punct sfârşit	X / Y	Lungime segment
2	499.296,117 344.741,748	3	499.317,327 344.758,545	27.056
5	499.364,529 344.795,506	6	499.372,922 344.801,752	10.462
8	499.373,644 344.807,281	9	499.366,04 344.816,867	12.236
11	499.359,205 344.825,486	12	499.357,955 344.826,92	1.902
14	499.351,996 344.833,753	15	499.340,627 344.846,79	17.298
17	499.333,396 344.855,083	18	499.332,208 344.856,838	2.119

Punct început	X / Y	Punct sfârşit	X / Y	Lungime segment
3	499.317,327 344.758,545	4	499.331,922 344.770,104	18.618
6	499.372,922 344.801,752	7	499.376,056 344.804,237	4.0
9	499.366,04 344.816,867	10	499.365,691 344.817,308	0.562
12	499.357,955 344.826,92	13	499.354,025 344.831,426	5.979
15	499.340,627 344.846,79	16	499.340,254 344.847,218	0.568
18	499.332,208 344.856,838	19	499.331,899 344.857,293	0.55

Document care conține date cu caracter personal, protejat de prevederile Regulamentului (UE) nr. 679/2016 și Legii 190/2018

Punct început	X / Y	Punct sfârşit	X / Y	Lungime segment
19	499.331,899 344.857,293	20	499.329,096 344.861,429	4.996
22	499.325,792 344.866,305	23	499.325,371 344.866,925	0.749
25	499.321,832 344.871,98	26	499.319,538 344.875,258	4.001
28	499.315,562 344.880,939	29	499.313,266 344.884,22	4.005
31	499.308,973 344.890,354	32	499.305,918 344.894,719	5.328
34	499.302,194 344.900,04	35	499.300,706 344.902,166	2.595
37	499.295,908 344.909,02	38	499.294,418 344.911,15	2.599
40	499.291,506 344.915,311	41	499.290,115 344.917,3	2.427
43	499.283,818 344.926,297	44	499.281,828 344.929,141	3.471
46	499.279,36 344.932,666	47	499.274,583 344.940,531	9.202
49	499.268,929 344.949,84	50	499.268,077 344.951,243	1.641
52	499.259,592 344.965,64	53	499.257,841 344.968,612	3.449
55	499.243,597 344.971,325	56	499.244,894 344.968,757	2.877
58	499.251,136 344.944,3	59	499.248,832 344.936,814	7.833
61	499.240,771 344.894,779	62	499.236,164 344.879,231	16.216
64	499.240,195 344.846,985	65	499.256,894 344.834,893	20.617

Punct început	X / Y	Punct sfârşit	X / Y	Lungime segment
20	499.329,096 344.861,429	21	499.326,101 344.865,849	5.339
23	499.325,371 344.866,925	24	499.322,305 344.871,305	5.346
26	499.319,538 344.875,258	27	499.319,221 344.875,711	0.553
29	499.313,266 344.884,22	30	499.312,949 344.884,673	0.553
32	499.305,918 344.894,719	33	499.302,692 344.899,329	5.627
35	499.300,706 344.902,166	36	499.300,388 344.902,62	0.554
38	499.294,418 344.911,15	39	499.294,1 344.911,604	0.554
41	499.290,115 344.917,3	42	499.288,36 344.919,806	3.059
44	499.281,828 344.929,141	45	499.281,509 344.929,596	0.556
47	499.274,583 344.940,531	48	499.272,061 344.944,684	4.859
50	499.268,077 344.951,243	51	499.265,128 344.956,247	5.808
53	499.257,841 344.968,612	54	499.254,365 344.974,512	6.848
56	499.244,894 344.968,757	57	499.250,56 344.957,544	12.563
59	499.248,832 344.936,814	60	499.239,619 344.918,963	20.088
62	499.236,164 344.879,231	63	499.233,861 344.867,139	12.309
65	499.256,894 344.834,893	66	499.277,624 344.816,467	27.735

Punct început	X / Y	Punct sfârşit	X / Y	Lungime segment
21	499.326,101 344.865,849	22	499.325,792 344.866,305	0.551
24	499.322,305 344.871,305	25	499.321,832 344.871,98	0.824
27	499.319,221 344.875,711	28	499.315,562 344.880,939	6.381
30	499.312,949 344.884,673	31	499.308,973 344.890,354	6.934
33	499.302,692 344.899,329	34	499.302,194 344.900,04	0.868
36	499.300,388 344.902,62	37	499.295,908 344.909,02	7.812
39	499.294,1 344.911,604	40	499.291,506 344.915,311	4.524
42	499.288,36 344.919,806	43	499.283,818 344.926,297	7.922
45	499.281,509 344.929,596	46	499.279,36 344.932,666	3.747
48	499.272,061 344.944,684	49	499.268,929 344.949,84	6.033
51	499.265,128 344.956,247	52	499.259,592 344.965,64	10.903
54	499.254,365 344.974,512	55	499.243,597 344.971,325	11.23
57	499.250,56 344.957,544	58	499.251,136 344.944,3	13.257
60	499.239,619 344.918,963	61	499.240,771 344.894,779	24.211
63	499.233,861 344.867,139	64	499.240,195 344.846,985	21.126
66	499.277,624 344.816,467	1	499.290,868 344.791,706	28.08

**** Lungimile segmentelor sunt determinate în planul de proiecţie Stereo 70 şi sunt rotunjite la 1 milimetru.**
***** Distanţa dintre puncte este formată din segmente cumulate ce sunt mai mici decât valoarea 1 milimetru.**

Neutilizabil în circuitul civil

DATE DESPRE IMOBILUL NR. 17920

Oficiul de Cadastru şi Publicitate Imobiliară ARGES
Biroul de Cadastru şi Publicitate Imobiliară Costesti

A. Partea I. Descrierea imobilului

TEREN Extravilan

Adresa: Jud. Arges

Nr. Crt	Nr cadastral Nr. topografic	Suprafaţa* (mp)	Observaţii / Referinţe
A1		519	Sector cadastral:0 Teren neimprejmuit;

B. Partea II. Proprietari şi acte

Inscrieri privitoare la dreptul de proprietate şi alte drepturi reale		Referinţe
/		
Act Administrativ nr. Adeverinta nr. 8595, din 19/09/2025 emis de PRIMĂRIA COMUNEI BUZOEȘTI;		
B1	Inscrierea posesiei, drept de PROPRIETATE, dobandit prin Lege, cota actuala 1/1, cota initiala 1/1	A1
	1) **NEIDENTIFICAT NEIDENTIFICAT**, CIF:0000000000000	
Act Normativ nr. 7, din 13/03/1996 emis de PARLAMENTUL ROMANIEI (art. 13);		
B2	Se noteaza mentiunea de proprietar neidentificat.	A1

C. Partea III. SARCINI .

Inscrieri privind dezmembramintele dreptului de proprietate, drepturi reale de garanţie şi sarcini	Referinţe
NU SUNT	

Neutilizabil în circuitul civil

Anexa Nr. 1 La Partea I

Teren

Nr cadastral	Suprafaţa (mp)*	Observaţii / Referinţe
	519	

* Suprafaţa este determinată in planul de proiecţie Stereo 70.

DETALII LINIARE IMOBIL

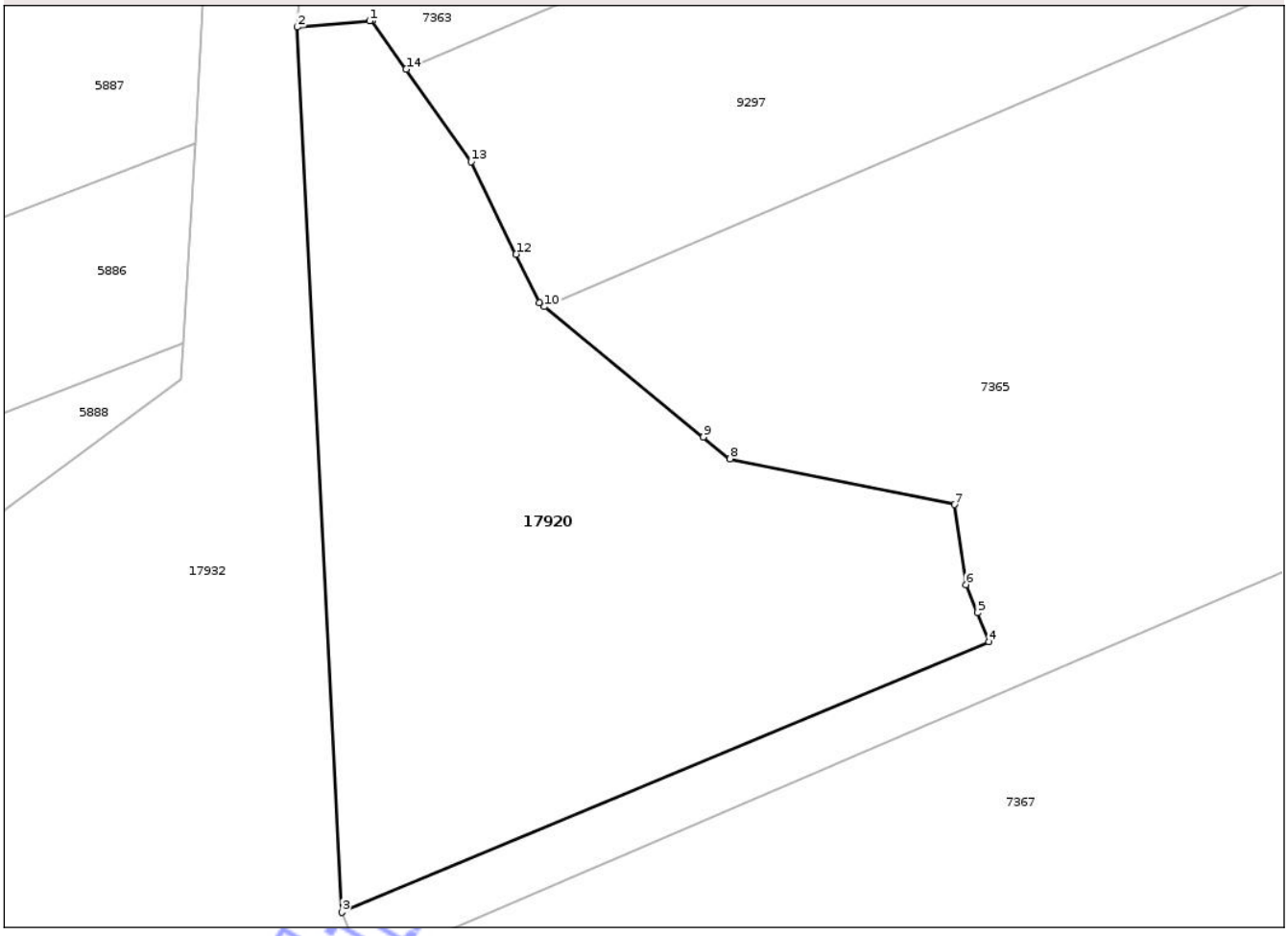

Date referitoare la teren

Crt	Categorie folosință	Intra vilan	Suprafaţa (mp)	Tarla	Parcelă	Nr. topo	Observaţii / Referinţe
1	pasune	NU	519	-	514	-	

Lungime Segmente
1) Valorile lungimilor segmentelor sunt obţinute din proiecţie în plan.

Punct început	X / Y	Punct sfârşit	X / Y	Lungime segment (** (m)
1	499.249,959 345.024,548	2	499.246,928 345.024,287	3.042
2	499.246,928 345.024,287	3	499.248,784 344.987,262	37.071
3	499.248,784 344.987,262	4	499.275,89 344.998,578	29.373
4	499.275,89 344.998,578	5	499.275,405 344.999,792	1.307
5	499.275,405 344.999,792	6	499.274,934 345.000,969	1.268

Document care conține date cu caracter personal, protejat de prevederile Regulamentului (UE) nr. 679/2016 și Legii 190/2018

Punct început	X / Y	Punct sfârşit	X / Y	Lungime segment (** (m)
6	499.274,934 345.000,969	7	499.274,455 345.004,316	3.381
7	499.274,455 345.004,316	8	499.265,048 345.006,228	9.599
8	499.265,048 345.006,228	9	499.263,935 345.007,141	1.44
9	499.263,935 345.007,141	10	499.257,281 345.012,594	8.603
10	499.257,281 345.012,594	11	499.257,075 345.012,763	0.266
11	499.257,075 345.012,763	12	499.256,09 345.014,787	2.251
12	499.256,09 345.014,787	13	499.254,205 345.018,66	4.307
13	499.254,205 345.018,66	14	499.251,487 345.022,526	4.726
14	499.251,487 345.022,526	15	499.250,059 345.024,557	2.483
15	499.250,059 345.024,557	1	499.249,959 345.024,548	0.1

**** Lungimile segmentelor sunt determinate în planul de proiecţie Stereo 70 şi sunt rotunjite la 1 milimetru.**
***** Distanţa dintre puncte este formată din segmente cumulate ce sunt mai mici decât valoarea 1 milimetru.**

Neutilizabil în circuitul civil

DATE DESPRE IMOBILUL NR. 17921

Oficiul de Cadastru şi Publicitate Imobiliară ARGES
Biroul de Cadastru şi Publicitate Imobiliară Costesti

A. Partea I. Descrierea imobilului

TEREN Extravilan

Adresa: Jud. Arges

Nr. Crt	Nr cadastral Nr. topografic	Suprafaţa* (mp)	Observaţii / Referinţe
A1		30.132	Sector cadastral:0 Teren neimprejmuit;

B. Partea II. Proprietari şi acte

Inscrieri privitoare la dreptul de proprietate şi alte drepturi reale		Referinţe
/		
Act Administrativ nr. Adeverinta nr. 8595, din 19/09/2025 emis de PRIMĂRIA COMUNEI BUZOEȘTI;		
B1	Inscrierea posesiei, drept de PROPRIETATE, dobandit prin Lege, cota actuala 1/1, cota initiala 1/1	A1
	1) **NEIDENTIFICAT NEIDENTIFICAT**, CIF:0000000000000	
Act Normativ nr. 7, din 13/03/1996 emis de PARLAMENTUL ROMANIEI (art. 13);		
B2	Se noteaza mentiunea de proprietar neidentificat.	A1

C. Partea III. SARCINI .

Inscrieri privind dezmembramintele dreptului de proprietate, drepturi reale de garanţie şi sarcini	Referinţe
NU SUNT	

Neutilizabil în circuitul civil

Anexa Nr. 1 La Partea I

Teren

Nr cadastral	Suprafaţa (mp)*	Observaţii / Referinţe
	30.132	

* Suprafaţa este determinată in planul de proiecţie Stereo 70.

DETALII LINIARE IMOBIL



Date referitoare la teren

Crt	Categorie folosinţă	Intra vilan	Suprafaţa (mp)	Tarla	Parcelă	Nr. topo	Observaţii / Referinţe
1	pasune	NU	30.132	-	614	-	

Lungime Segmente

1) Valorile lungimilor segmentelor sunt obţinute din proiecţie în plan.

Punct început	X / Y	Punct sfârşit	X / Y	Lungime segment
1	499.086,957 342.244,741	2	499.090,721 342.248,481	5.306
4	499.091,352 342.249,542	5	499.091,352 342.250,375	0.833
7	499.091,352 342.252,392	8	499.091,352 342.253,471	1.079
10	499.091,352 342.254,251	11	499.091,352 342.254,635	0.384
13	499.091,352 342.257,678	14	499.091,352 342.258,643	0.965
16	499.091,352 342.261,28	17	499.091,352 342.262,944	1.664

Punct început	X / Y	Punct sfârşit	X / Y	Lungime segment
2	499.090,721 342.248,481	3	499.091,352 342.249,108	0.89
5	499.091,352 342.250,375	6	499.091,352 342.251,308	0.933
8	499.091,352 342.253,471	9	499.091,352 342.253,864	0.393
11	499.091,352 342.254,635	12	499.091,352 342.256,344	1.709
14	499.091,352 342.258,643	15	499.091,352 342.260,025	1.382
17	499.091,352 342.262,944	18	499.091,352 342.263,733	0.789

Punct început	X / Y	Punct sfârşit	X / Y	Lungime segment
3	499.091,352 342.249,108	4	499.091,352 342.249,542	0.434
6	499.091,352 342.251,308	7	499.091,352 342.252,392	1.084
9	499.091,352 342.253,864	10	499.091,352 342.254,251	0.387
12	499.091,352 342.256,344	13	499.091,352 342.257,678	1.334
15	499.091,352 342.260,025	16	499.091,352 342.261,28	1.255
18	499.091,352 342.263,733	19	499.091,352 342.263,858	0.125

Document care conține date cu caracter personal, protejat de prevederile Regulamentului (UE) nr. 679/2016 și Legii 190/2018

Punct început	X / Y	Punct sfârşit	X / Y	Lungime segment
19	499.091,352 342.263,858	20	499.091,352 342.264,519	0.661
22	499.091,352 342.267,06	23	499.091,352 342.268,805	1.745
25	499.091,352 342.272,725	26	499.091,352 342.273,833	1.108
28	499.091,352 342.276,033	29	499.091,352 342.277,79	1.757
31	499.091,352 342.288,455	32	499.091,352 342.290,218	1.763
34	499.091,352 342.290,822	35	499.091,352 342.300,379	9.557
37	499.091,352 342.304,448	38	499.091,352 342.304,624	0.176
40	499.091,352 342.306,331	41	499.091,352 342.306,809	0.478
43	499.091,352 342.307,66	44	499.091,352 342.308,985	1.325
46	499.091,352 342.311,414	47	499.091,352 342.313,412	1.998
49	499.091,352 342.316,029	50	499.091,352 342.319,15	3.121
52	499.091,352 342.326,283	53	499.091,352 342.331,571	5.288
55	499.091,352 342.333,943	56	499.091,352 342.334,943	1.0
58	499.091,352 342.337,443	59	499.091,352 342.338,489	1.046
61	499.091,352 342.340,277	62	499.091,352 342.341,259	0.982
64	499.042,82 342.301,818	65	499.027,904 342.297,896	15.423
67	498.966,656 342.245,388	68	498.963,815 342.241,917	4.485
70	498.794,969 342.098,63	71	498.763,509 342.073,901	40.016
73	498.951,307 342.096,111	74	499.009,365 342.167,63	92.118
76	499.034,292 342.192,402	77	499.050,799 342.208,806	23.272
79	499.061,369 342.219,311	80	499.064,981 342.222,901	5.093
20	499.091,352 342.264,519	21	499.091,352 342.265,303	0.784
23	499.091,352 342.268,805	24	499.091,352 342.271,002	2.197
26	499.091,352 342.273,833	27	499.091,352 342.274,611	0.778
29	499.091,352 342.277,79	30	499.091,352 342.284,352	6.562
32	499.091,352 342.290,218	33	499.091,352 342.290,768	0.55
35	499.091,352 342.300,379	36	499.091,352 342.303,608	3.229
38	499.091,352 342.304,624	39	499.091,352 342.304,891	0.267
41	499.091,352 342.306,809	42	499.091,352 342.307,235	0.426
44	499.091,352 342.308,985	45	499.091,352 342.309,831	0.846
47	499.091,352 342.313,412	48	499.091,352 342.314,931	1.519
50	499.091,352 342.319,15	51	499.091,352 342.320,551	1.401
53	499.091,352 342.331,571	54	499.091,352 342.332,63	1.059
56	499.091,352 342.334,943	57	499.091,352 342.336,91	1.967
59	499.091,352 342.338,489	60	499.091,352 342.338,692	0.203
62	499.091,352 342.341,259	63	499.055,627 342.310,496	47.145
65	499.027,904 342.297,896	66	499.024,706 342.295,383	4.067
68	498.963,815 342.241,917	69	498.868,55 342.159,401	126.033
71	498.763,509 342.073,901	72	498.843,344 342.060,546	80.944
74	499.009,365 342.167,63	75	499.009,579 342.167,843	0.302
77	499.050,799 342.208,806	78	499.058,781 342.216,739	11.254
80	499.064,981 342.222,901	81	499.069,919 342.227,808	6.962
21	499.091,352 342.265,303	22	499.091,352 342.267,06	1.757
24	499.091,352 342.271,002	25	499.091,352 342.272,725	1.723
27	499.091,352 342.274,611	28	499.091,352 342.276,033	1.422
30	499.091,352 342.284,352	31	499.091,352 342.288,455	4.103
33	499.091,352 342.290,768	34	499.091,352 342.290,822	0.054
36	499.091,352 342.303,608	37	499.091,352 342.304,448	0.84
39	499.091,352 342.304,891	40	499.091,352 342.306,331	1.44
42	499.091,352 342.307,235	43	499.091,352 342.307,66	0.425
45	499.091,352 342.309,831	46	499.091,352 342.311,414	1.583
48	499.091,352 342.314,931	49	499.091,352 342.316,029	1.098
51	499.091,352 342.320,551	52	499.091,352 342.326,283	5.732
54	499.091,352 342.332,63	55	499.091,352 342.333,943	1.313
57	499.091,352 342.336,91	58	499.091,352 342.337,443	0.533
60	499.091,352 342.338,692	61	499.091,352 342.340,277	1.585
63	499.055,627 342.310,496	64	499.042,82 342.301,818	15.47
66	499.024,706 342.295,383	67	498.966,656 342.245,388	76.611
69	498.868,55 342.159,401	70	498.794,969 342.098,63	95.432
72	498.843,344 342.060,546	73	498.951,307 342.096,111	113.67
75	499.009,579 342.167,843	76	499.034,292 342.192,402	34.841
78	499.058,781 342.216,739	79	499.061,369 342.219,311	3.649
81	499.069,919 342.227,808	1	499.086,957 342.244,741	24.021

**** Lungimile segmentelor sunt determinate în planul de proiecţie Stereo 70 şi sunt rotunjite la 1 milimetru.**
***** Distanţa dintre puncte este formată din segmente cumulate ce sunt mai mici decât valoarea 1 milimetru.**

Neautorizat Imobiliare.ro

DATE DESPRE IMOBILUL NR. 17922

Oficiul de Cadastru şi Publicitate Imobiliară ARGES
Biroul de Cadastru şi Publicitate Imobiliară Costesti

A. Partea I. Descrierea imobilului

TEREN Extravilan

Adresa: Jud. Arges

Nr. Crt	Nr cadastral Nr. topografic	Suprafaţa* (mp)	Observaţii / Referinţe
A1		77.636	Sector cadastral:0 Teren neimprejmuit;

B. Partea II. Proprietari şi acte

Inscrieri privitoare la dreptul de proprietate şi alte drepturi reale		Referinţe
/		
Act Administrativ nr. Adeverinta nr. 8595, din 19/09/2025 emis de PRIMĂRIA COMUNEI BUZOEȘTI;		
B1	Inscrierea posesiei, drept de PROPRIETATE, dobandit prin Lege, cota actuala 1/1, cota initiala 1/1	A1
	1) **NEIDENTIFICAT NEIDENTIFICAT**, CIF:0000000000000	
Act Normativ nr. 7, din 13/03/1996 emis de PARLAMENTUL ROMANIEI (art. 13);		
B2	Se noteaza mentiunea de proprietar neidentificat.	A1

C. Partea III. SARCINI .

Inscrieri privind dezmembramintele dreptului de proprietate, drepturi reale de garanţie şi sarcini	Referinţe
NU SUNT	

Neutilizabil în circuitul civil

Anexa Nr. 1 La Partea I

Teren

Nr cadastral	Suprafaţa (mp)*	Observaţii / Referinţe
	77.636	

* Suprafaţa este determinată in planul de proiecţie Stereo 70.

DETALII LINIARE IMOBIL



Date referitoare la teren

Crt	Categorie folosinţă	Intra vilan	Suprafaţa (mp)	Tarla	Parcelă	Nr. topo	Observaţii / Referinţe
1	ape statatoare	NU	77.636	-	1	-	

Lungime Segmente

1) Valorile lungimilor segmentelor sunt obţinute din proiecţie în plan.

Punct început	X / Y	Punct sfârşit	X / Y	Lungime segment
1	498.802,2 342.693,784	2	498.803,407 342.701,087	7.402
4	498.785,451 342.689,494	5	498.781,593 342.687,002	4.593
7	498.769,453 342.679,163	8	498.765,462 342.676,586	4.751
10	498.759,911 342.673,001	11	498.778,668 342.635,731	41.724
13	498.790,624 342.611,974	14	498.809,357 342.574,327	42.05

Punct început	X / Y	Punct sfârşit	X / Y	Lungime segment
2	498.803,407 342.701,087	3	498.789,339 342.692,004	16.745
5	498.781,593 342.687,002	6	498.775,152 342.682,842	7.668
8	498.765,462 342.676,586	9	498.762,811 342.674,874	3.156
11	498.778,668 342.635,731	12	498.787,82 342.617,546	20.358
14	498.809,357 342.574,327	15	498.799,339 342.570,204	10.833

Punct început	X / Y	Punct sfârşit	X / Y	Lungime segment
3	498.789,339 342.692,004	4	498.785,451 342.689,494	4.628
6	498.775,152 342.682,842	7	498.769,453 342.679,163	6.783
9	498.762,811 342.674,874	10	498.759,911 342.673,001	3.452
12	498.787,82 342.617,546	13	498.790,624 342.611,974	6.238
15	498.799,339 342.570,204	16	498.786,931 342.563,626	14.044

Document care conţine date cu caracter personal, protejat de prevederile Regulamentului (UE) nr. 679/2016 şi Legii 190/2018

Punct început	X / Y	Punct sfârșit	X / Y	Lungime segment
16	498.786,931 342.563,626	17	498.756,534 342.547,445	34.435
17	498.756,534 342.547,445	18	498.753,878 342.546,461	2.832
18	498.753,878 342.546,461	19	498.740,304 342.542,06	14.27
19	498.740,304 342.542,06	20	498.724,503 342.534,863	17.363
20	498.724,503 342.534,863	21	498.683,665 342.513,174	46.24
21	498.683,665 342.513,174	22	498.675,358 342.508,29	9.636
22	498.675,358 342.508,29	23	498.658,036 342.498,929	19.69
23	498.658,036 342.498,929	24	498.618,155 342.496,474	39.956
24	498.618,155 342.496,474	25	498.593,903 342.488,821	25.431
25	498.593,903 342.488,821	26	498.585,735 342.479,747	12.209
26	498.585,735 342.479,747	27	498.580,01 342.474,565	7.722
27	498.580,01 342.474,565	28	498.569,652 342.465,363	13.855
28	498.569,652 342.465,363	29	498.565,448 342.460,854	6.165
29	498.565,448 342.460,854	30	498.564,68 342.455,83	5.082
30	498.564,68 342.455,83	31	498.564,846 342.440,023	15.808
31	498.564,846 342.440,023	32	498.563,076 342.420,316	19.786
32	498.563,076 342.420,316	33	498.562,972 342.409,048	11.268
33	498.562,972 342.409,048	34	498.562,972 342.409,042	0.006
34	498.562,972 342.409,042	35	498.562,868 342.397,662	11.38
35	498.562,868 342.397,662	36	498.560,677 342.388,503	9.417
36	498.560,677 342.388,503	37	498.564,465 342.348,277	40.404
37	498.564,465 342.348,277	38	498.566,371 342.344,126	4.568
38	498.566,371 342.344,126	39	498.567,703 342.341,646	2.815
39	498.567,703 342.341,646	40	498.574,079 342.329,782	13.469
40	498.574,079 342.329,782	41	498.577,438 342.323,797	6.863
41	498.577,438 342.323,797	42	498.595,953 342.303,348	27.586
42	498.595,953 342.303,348	43	498.608,031 342.300,689	12.367
43	498.608,031 342.300,689	44	498.632,802 342.301,814	24.797
44	498.632,802 342.301,814	45	498.654,275 342.301,897	21.473
45	498.654,275 342.301,897	46	498.676,149 342.305,21	22.123
46	498.676,149 342.305,21	47	498.697,894 342.301,781	22.014
47	498.697,894 342.301,781	48	498.702,305 342.300,328	4.644
48	498.702,305 342.300,328	49	498.704,204 342.299,703	1.999
49	498.704,204 342.299,703	50	498.709,465 342.297,97	5.539
50	498.709,465 342.297,97	51	498.715,193 342.293,78	7.097
51	498.715,193 342.293,78	52	498.715,567 342.293,506	0.464
52	498.715,567 342.293,506	53	498.726,497 342.285,511	13.542
53	498.726,497 342.285,511	54	498.730,583 342.282,523	5.062
54	498.730,583 342.282,523	55	498.732,023 342.281,47	1.784
55	498.732,023 342.281,47	56	498.740,466 342.273,026	11.941
56	498.740,466 342.273,026	57	498.742,875 342.270,617	3.407
57	498.742,875 342.270,617	58	498.749,021 342.264,471	8.692
58	498.749,021 342.264,471	59	498.752,007 342.260,562	4.919
59	498.752,007 342.260,562	60	498.756,346 342.254,88	7.149
60	498.756,346 342.254,88	61	498.765,053 342.243,479	14.346
61	498.765,053 342.243,479	62	498.770,952 342.235,755	9.719
62	498.770,952 342.235,755	63	498.750,945 342.219,553	25.745
63	498.750,945 342.219,553	64	498.757,856 342.197,706	22.914
64	498.757,856 342.197,706	65	498.756,69 342.189,25	8.536
65	498.756,69 342.189,25	66	498.719,572 342.116,235	81.908
66	498.719,572 342.116,235	67	498.709,614 342.085,821	32.003
67	498.709,614 342.085,821	68	498.708,78 342.076,651	9.208
68	498.708,78 342.076,651	69	498.711,806 342.064,857	12.176
69	498.711,806 342.064,857	70	498.732,873 342.046,785	27.756
70	498.732,873 342.046,785	71	498.759,396 342.020,629	37.251
71	498.759,396 342.020,629	72	498.816,358 342.009,7	58.001
72	498.816,358 342.009,7	73	498.844,458 342.014,844	28.567
73	498.844,458 342.014,844	74	498.874,134 342.026,603	31.921
74	498.874,134 342.026,603	75	498.987,754 342.050,387	116.083
75	498.987,754 342.050,387	76	498.989,722 342.047,537	3.463
76	498.989,722 342.047,537	77	498.990,201 342.046,844	0.842
77	498.990,201 342.046,844	78	498.991,026 342.045,649	1.452
78	498.991,026 342.045,649	79	498.993,143 342.042,584	3.725
79	498.993,143 342.042,584	80	498.995,317 342.039,437	3.825
80	498.995,317 342.039,437	81	498.995,923 342.038,56	1.066
81	498.995,923 342.038,56	82	498.997,664 342.036,039	3.064
82	498.997,664 342.036,039	83	498.998,603 342.034,68	1.652
83	498.998,603 342.034,68	84	498.998,912 342.034,233	0.543
84	498.998,912 342.034,233	85	498.999,473 342.033,833	0.689
85	498.999,473 342.033,833	86	499.001,923 342.032,089	3.007
86	499.001,923 342.032,089	87	499.002,825 342.031,447	1.107
87	499.002,825 342.031,447	88	499.002,874 342.031,412	0.06
88	499.002,874 342.031,412	89	499.006,923 342.028,53	4.97
89	499.006,923 342.028,53	90	499.007,192 342.028,338	0.33
90	499.007,192 342.028,338	91	499.010,114 342.026,258	3.587
91	499.010,114 342.026,258	92	499.014,624 342.023,048	5.536
92	499.014,624 342.023,048	93	499.015,477 342.022,441	1.047
93	499.015,477 342.022,441	94	499.017,763 342.020,813	2.806
94	499.017,763 342.020,813	95	499.017,806 342.020,783	0.052
95	499.017,806 342.020,783	96	499.019,34 342.020,284	1.613
96	499.019,34 342.020,284	97	499.019,484 342.020,237	0.151
97	499.019,484 342.020,237	98	499.024,14 342.018,721	4.897
98	499.024,14 342.018,721	99	499.024,569 342.018,581	0.451
99	499.024,569 342.018,581	100	499.025,21 342.018,373	0.674
100	499.025,21 342.018,373	101	499.028,428 342.017,325	3.384
101	499.028,428 342.017,325	102	499.029,507 342.016,974	1.135
102	499.029,507 342.016,974	103	499.029,65 342.016,927	0.151
103	499.029,65 342.016,927	104	499.029,697 342.016,912	0.049
104	499.029,697 342.016,912	105	499.029,84 342.016,866	0.15
105	499.029,84 342.016,866	106	499.032,203 342.016,096	2.485
106	499.032,203 342.016,096	107	499.032,434 342.016,021	0.243
107	499.032,434 342.016,021	108	499.034,657 342.015,298	2.338
108	499.034,657 342.015,298	109	499.034,676 342.015,292	0.02
109	499.034,676 342.015,292	110	499.035,111 342.015,15	0.458
110	499.035,111 342.015,15	111	499.037,88 342.014,249	2.912
111	499.037,88 342.014,249	112	499.043,238 342.013,193	5.461
112	499.043,238 342.013,193	113	499.044,293 342.012,985	1.075
113	499.044,293 342.012,985	114	499.044,646 342.012,915	0.36
114	499.044,646 342.012,915	115	499.044,719 342.012,901	0.074

Vizualizare Imobil Simplu

Punct început	X / Y	Punct sfârșit	X / Y	Lungime segment
115	499.044,719 342.012,901	116	499.045,89 342.012,67	1.194
116	499.045,89 342.012,67	117	499.047,134 342.012,425	1.268
117	499.047,134 342.012,425	118	499.047,736 342.012,306	0.614
118	499.047,736 342.012,306	119	499.049,072 342.012,043	1.362
119	499.049,072 342.012,043	120	499.053,913 342.011,089	4.934
120	499.053,913 342.011,089	121	499.054,966 342.010,881	1.073
121	499.054,966 342.010,881	122	499.055,247 342.010,826	0.286
122	499.055,247 342.010,826	123	499.058,987 342.010,088	3.812
123	499.058,987 342.010,088	124	499.067,315 342.008,447	8.488
124	499.067,315 342.008,447	125	499.071,372 342.007,647	4.135
125	499.071,372 342.007,647	126	499.074,572 342.007,016	3.262
126	499.074,572 342.007,016	127	499.076,292 342.006,677	1.753
127	499.076,292 342.006,677	128	499.079,018 342.006,14	2.778
128	499.079,018 342.006,14	129	499.081,687 342.005,614	2.72
129	499.081,687 342.005,614	130	499.083,163 342.005,323	1.504
130	499.083,163 342.005,323	131	499.084,202 342.005,118	1.059
131	499.084,202 342.005,118	132	499.087,415 342.004,485	3.275
132	499.087,415 342.004,485	133	499.090,074 342.003,961	2.71
133	499.090,074 342.003,961	134	499.095,308 342.002,929	5.335
134	499.095,308 342.002,929	135	499.098,387 342.002,322	3.138
135	499.098,387 342.002,322	136	499.099,205 342.002,161	0.834
136	499.099,205 342.002,161	137	499.099,629 342.002,077	0.432
137	499.099,629 342.002,077	138	499.100,782 342.001,85	1.175
138	499.100,782 342.001,85	139	499.103,792 342.001,257	3.068
139	499.103,792 342.001,257	140	499.107,158 342.000,593	3.431
140	499.107,158 342.000,593	141	499.111,105 342.000,369	3.953
141	499.111,105 342.000,369	142	499.116,518 342.000,061	5.422
142	499.116,518 342.000,061	143	499.117,885 341.999,983	1.369
143	499.117,885 341.999,983	144	499.119,69 341.999,88	1.808
144	499.119,69 341.999,88	145	499.129,552 341.999,319	9.878
145	499.129,552 341.999,319	146	499.134,13 341.999,058	4.585
146	499.134,13 341.999,058	147	499.134,557 341.999,034	0.428
147	499.134,557 341.999,034	148	499.136,074 341.998,948	1.519
148	499.136,074 341.998,948	149	499.140,637 341.998,688	4.57
149	499.140,637 341.998,688	150	499.142,81 341.998,564	2.177
150	499.142,81 341.998,564	151	499.148,126 341.998,262	5.325
151	499.148,126 341.998,262	152	499.150,264 341.997,579	2.244
152	499.150,264 341.997,579	153	499.150,765 341.997,419	0.526
153	499.150,765 341.997,419	154	499.152,302 341.996,928	1.614
154	499.152,302 341.996,928	155	499.154,844 341.996,117	2.668
155	499.154,844 341.996,117	156	499.155,552 341.995,891	0.743
156	499.155,552 341.995,891	157	499.155,719 341.995,838	0.175
157	499.155,719 341.995,838	158	499.160,907 341.994,181	5.446
158	499.160,907 341.994,181	159	499.161,001 341.994,151	0.099
159	499.161,001 341.994,151	160	499.165,267 341.992,789	4.478
160	499.165,267 341.992,789	161	499.165,625 341.992,675	0.376
161	499.165,625 341.992,675	162	499.171,343 341.990,849	6.002
162	499.171,343 341.990,849	163	499.171,518 341.990,793	0.184
163	499.171,518 341.990,793	164	499.177,354 341.988,93	6.126
164	499.177,354 341.988,93	165	499.182,472 341.987,295	5.373
165	499.182,472 341.987,295	166	499.182,695 341.987,224	0.234
166	499.182,695 341.987,224	167	499.188,348 341.985,419	5.934
167	499.188,348 341.985,419	168	499.193,658 341.983,724	5.574
168	499.193,658 341.983,724	169	499.198,281 341.982,248	4.853
169	499.198,281 341.982,248	170	499.199,471 341.981,868	1.249
170	499.199,471 341.981,868	171	499.203,415 341.980,609	4.14
171	499.203,415 341.980,609	172	499.205,433 341.979,673	2.225
172	499.205,433 341.979,673	173	499.218,285 341.973,708	14.169
173	499.218,285 341.973,708	174	499.223,683 341.971,203	5.951
174	499.223,683 341.971,203	175	499.235,563 341.965,689	13.097
175	499.235,563 341.965,689	176	499.245,206 341.961,214	10.631
176	499.245,206 341.961,214	177	499.263,7 341.952,632	20.388
177	499.263,7 341.952,632	178	499.266,767 341.950,519	3.724
178	499.266,767 341.950,519	179	499.268,237 341.945,089	5.625
179	499.268,237 341.945,089	180	499.262,532 341.936,148	10.606
180	499.262,532 341.936,148	181	499.245,718 341.922,151	21.878
181	499.245,718 341.922,151	182	499.191,643 341.905,538	56.569
182	499.191,643 341.905,538	183	499.182,77 341.904,68	8.914
183	499.182,77 341.904,68	184	499.148,768 341.877,838	43.32
184	499.148,768 341.877,838	185	499.132,827 341.861,477	22.843
185	499.132,827 341.861,477	186	499.118,128 341.853,492	16.728
186	499.118,128 341.853,492	187	499.102,46 341.844,981	17.83
187	499.102,46 341.844,981	188	499.089,324 341.829,607	20.222
188	499.089,324 341.829,607	189	499.101,291 341.826,195	12.444
189	499.101,291 341.826,195	190	499.195,752 341.885,151	111.349
190	499.195,752 341.885,151	191	499.255,282 341.905,239	62.828
191	499.255,282 341.905,239	192	499.309,898 341.920,807	56.791
192	499.309,898 341.920,807	193	499.322,659 341.935,61	19.544
193	499.322,659 341.935,61	194	499.335,807 341.976,248	42.712
194	499.335,807 341.976,248	195	499.337,896 341.978,621	3.161
195	499.337,896 341.978,621	196	499.318,332 341.989,936	22.6
196	499.318,332 341.989,936	197	499.306,798 341.996,607	13.324
197	499.306,798 341.996,607	198	499.302,095 341.999,327	5.433
198	499.302,095 341.999,327	199	499.296,794 342.002,423	6.139
199	499.296,794 342.002,423	200	499.296,094 342.002,832	0.811
200	499.296,094 342.002,832	201	499.293,767 342.004,191	2.695
201	499.293,767 342.004,191	202	499.290,091 342.006,338	4.257
202	499.290,091 342.006,338	203	499.289,886 342.006,458	0.238
203	499.289,886 342.006,458	204	499.279,645 342.012,44	11.86
204	499.279,645 342.012,44	205	499.278,474 342.013,124	1.356
205	499.278,474 342.013,124	206	499.270,75 342.017,636	8.945
206	499.270,75 342.017,636	207	499.263,13 342.022,087	8.825
207	499.263,13 342.022,087	208	499.259,953 342.023,943	3.679
208	499.259,953 342.023,943	209	499.256,513 342.025,952	3.984
209	499.256,513 342.025,952	210	499.255,051 342.026,806	1.693
210	499.255,051 342.026,806	211	499.254,941 342.026,871	0.128
211	499.254,941 342.026,871	212	499.247,297 342.031,336	8.853
212	499.247,297 342.031,336	213	499.245,122 342.032,606	2.519
213	499.245,122 342.032,606	214	499.240,027 342.035,582	5.9

Vizualizare Încheiere CF

Punct început	X / Y	Punct sfârșit	X / Y	Lungime segment
214	499.240,027 342.035,582	215	499.237,378 342.037,129	3.068
217	499.224,565 342.044,614	218	499.223,798 342.045,062	0.888
220	499.212,933 342.051,408	221	499.212,899 342.051,425	0.038
223	499.204,241 342.055,752	224	499.199,066 342.058,339	5.786
226	499.168,296 342.071,8	227	499.167,482 342.072,144	0.884
229	499.153,938 342.077,382	230	499.144,491 342.081,036	10.129
232	499.134,852 342.085,514	233	499.132,19 342.086,886	2.995
235	499.119,576 342.093,389	236	499.117,731 342.094,34	2.076
238	499.104,048 342.101,394	239	499.098,112 342.104,454	6.678
241	499.096,582 342.105,243	242	499.094,758 342.106,625	2.288
244	499.094,308 342.106,967	245	499.090,257 342.110,002	5.062
247	499.083,412 342.115,226	248	499.078,237 342.120,493	7.384
250	499.071,291 342.127,685	251	499.071,273 342.127,704	0.026
253	499.064,704 342.134,659	254	499.064,356 342.134,821	0.384
256	499.063,691 342.135,131	257	499.056,768 342.138,352	7.636
259	499.053,186 342.139,732	260	499.053,177 342.139,735	0.009
262	499.043,952 342.143,721	263	499.042,965 342.144,178	1.088
265	499.033,859 342.148,396	266	499.032,453 342.149,047	1.549
268	499.022,904 342.153,469	269	499.021,223 342.154,247	1.852
271	499.016,898 342.159,128	272	499.016,364 342.159,731	0.805
274	499.014,558 342.161,769	275	499.012,16 342.164,476	3.616
277	499.009,631 342.167,33	278	499.009,365 342.167,63	0.401
280	498.843,344 342.060,546	281	498.763,509 342.073,901	80.944
283	498.744,507 342.059,582	284	498.740,891 342.063,698	5.479
286	498.736,605 342.068,574	287	498.735,337 342.070,017	1.921
289	498.731,916 342.073,91	290	498.731,419 342.074,476	0.753
292	498.725,895 342.081,218	293	498.757,332 342.104,273	38.985
295	498.782,574 342.245,254	296	498.765,673 342.276,116	35.187
298	498.731,889 342.306,483	299	498.717,587 342.311,231	15.07
301	498.692,454 342.318,361	302	498.674,862 342.321,252	17.828
304	498.643,745 342.309,038	305	498.626,133 342.307,067	17.722
307	498.602,195 342.312,805	308	498.598,021 342.316,173	5.363
310	498.577,513 342.348,103	311	498.632,015 342.381,677	64.013

Punct început	X / Y	Punct sfârșit	X / Y	Lungime segment
215	499.237,378 342.037,129	216	499.232,512 342.039,971	5.635
218	499.223,798 342.045,062	219	499.218,586 342.048,106	6.036
221	499.212,899 342.051,425	222	499.204,722 342.055,511	9.141
224	499.199,066 342.058,339	225	499.193,005 342.061,368	6.776
227	499.167,482 342.072,144	228	499.158,309 342.075,691	9.835
230	499.144,491 342.081,036	231	499.140,676 342.082,511	4.09
233	499.132,19 342.086,886	234	499.128,981 342.088,541	3.611
236	499.117,731 342.094,34	237	499.107,718 342.099,502	11.265
239	499.098,112 342.104,454	240	499.097,403 342.104,82	0.798
242	499.094,758 342.106,625	243	499.094,333 342.106,948	0.534
245	499.090,257 342.110,002	246	499.086,094 342.113,193	5.245
248	499.078,237 342.120,493	249	499.074,28 342.124,52	5.646
251	499.071,273 342.127,704	252	499.071,074 342.127,914	0.289
254	499.064,356 342.134,821	255	499.063,929 342.135,02	0.471
257	499.056,768 342.138,352	258	499.053,879 342.139,465	3.096
260	499.053,177 342.139,735	261	499.049,492 342.141,155	3.949
263	499.042,965 342.144,178	264	499.042,543 342.144,373	0.465
266	499.032,453 342.149,047	267	499.022,924 342.153,46	10.501
269	499.021,223 342.154,247	270	499.019,179 342.156,554	3.082
272	499.016,364 342.159,731	273	499.015,373 342.160,849	1.494
275	499.012,16 342.164,476	276	499.011,658 342.165,043	0.757
278	499.009,365 342.167,63	279	498.951,307 342.096,111	92.118
281	498.763,509 342.073,901	282	498.744,828 342.059,217	23.761
284	498.740,891 342.063,698	285	498.739,047 342.065,796	2.793
287	498.735,337 342.070,017	288	498.733,386 342.072,237	2.955
290	498.731,419 342.074,476	291	498.728,475 342.077,827	4.461
293	498.757,332 342.104,273	294	498.772,915 342.206,606	103.513
296	498.765,673 342.276,116	297	498.749,997 342.292,351	22.568
299	498.717,587 342.311,231	300	498.699,399 342.317,954	19.391
302	498.674,862 342.321,252	303	498.659,426 342.314,465	16.862
305	498.626,133 342.307,067	306	498.605,776 342.309,618	20.516
308	498.598,021 342.316,173	309	498.584,735 342.336,183	24.019
311	498.632,015 342.381,677	312	498.645,595 342.389,973	15.914

Punct început	X / Y	Punct sfârșit	X / Y	Lungime segment
216	499.232,512 342.039,971	217	499.224,565 342.044,614	9.204
219	499.218,586 342.048,106	220	499.212,933 342.051,408	6.547
222	499.204,722 342.055,511	223	499.204,241 342.055,752	0.538
225	499.193,005 342.061,368	226	499.168,296 342.071,8	26.821
228	499.158,309 342.075,691	229	499.153,938 342.077,382	4.687
231	499.140,676 342.082,511	232	499.134,852 342.085,514	6.553
234	499.128,981 342.088,541	235	499.119,576 342.093,389	10.581
237	499.107,718 342.099,502	238	499.104,048 342.101,394	4.129
240	499.097,403 342.104,82	241	499.096,582 342.105,243	0.924
243	499.094,333 342.106,948	244	499.094,308 342.106,967	0.031
246	499.086,094 342.113,193	247	499.083,412 342.115,226	3.365
249	499.074,28 342.124,52	250	499.071,291 342.127,685	4.353
252	499.071,074 342.127,914	253	499.064,704 342.134,659	9.277
255	499.063,929 342.135,02	256	499.063,691 342.135,131	0.263
258	499.053,879 342.139,465	259	499.053,186 342.139,732	0.743
261	499.049,492 342.141,155	262	499.043,952 342.143,721	6.105
264	499.042,543 342.144,373	265	499.033,859 342.148,396	9.571
267	499.022,924 342.153,46	268	499.022,904 342.153,469	0.022
270	499.019,179 342.156,554	271	499.016,898 342.159,128	3.439
273	499.015,373 342.160,849	274	499.014,558 342.161,769	1.229
276	499.011,658 342.165,043	277	499.009,631 342.167,33	3.056
279	498.951,307 342.096,111	280	498.843,344 342.060,546	113.67
282	498.744,828 342.059,217	283	498.744,507 342.059,582	0.486
285	498.739,047 342.065,796	286	498.736,605 342.068,574	3.699
288	498.733,386 342.072,237	289	498.731,916 342.073,91	2.227
291	498.728,475 342.077,827	292	498.725,895 342.081,218	4.261
294	498.772,915 342.206,606	295	498.782,574 342.245,254	39.837
297	498.749,997 342.292,351	298	498.731,889 342.306,483	22.97
300	498.699,399 342.317,954	301	498.692,454 342.318,361	6.957
303	498.659,426 342.314,465	304	498.643,745 342.309,038	16.594
306	498.605,776 342.309,618	307	498.602,195 342.312,805	4.794
309	498.584,735 342.336,183	310	498.577,513 342.348,103	13.937
312	498.645,595 342.389,973	313	498.643,694 342.391,881	2.693

Vizualizat Imobiliare.ro

Punct început	X / Y	Punct sfârşit	X / Y	Lungime segment
313	498.643,694 342.391,881	314	498.640,846 342.394,818	4.091
316	498.698,862 342.500,105	317	498.770,63 342.530,863	78.081
319	498.878,882 342.583,435	320	498.892,859 342.604,709	25.455
322	498.851,774 342.654,403	323	498.835,499 342.674,324	25.724
325	498.813,675 342.696,034	326	498.810,864 342.688,472	8.068
328	498.800,947 342.660,138	329	498.800,856 342.632,362	27.776
331	498.790,726 342.613,011	332	498.793,817 342.644,322	31.463

Punct început	X / Y	Punct sfârşit	X / Y	Lungime segment
314	498.640,846 342.394,818	315	498.598,671 342.461,984	79.31
317	498.770,63 342.530,863	318	498.801,057 342.551,037	36.507
320	498.892,859 342.604,709	321	498.861,626 342.635,496	43.856
323	498.835,499 342.674,324	324	498.830,435 342.680,523	8.004
326	498.810,864 342.688,472	327	498.802,005 342.677,5	14.102
329	498.800,856 342.632,362	330	498.801,208 342.612,373	19.992
332	498.793,817 342.644,322	333	498.794,955 342.680,051	35.747

Punct început	X / Y	Punct sfârşit	X / Y	Lungime segment
315	498.598,671 342.461,984	316	498.698,862 342.500,105	107.198
318	498.801,057 342.551,037	319	498.878,882 342.583,435	84.299
321	498.861,626 342.635,496	322	498.851,774 342.654,403	21.32
324	498.830,435 342.680,523	325	498.813,675 342.696,034	22.836
327	498.802,005 342.677,5	328	498.800,947 342.660,138	17.394
330	498.801,208 342.612,373	331	498.790,726 342.613,011	10.501
333	498.794,955 342.680,051	1	498.802,2 342.693,784	15.527

**** Lungimile segmentelor sunt determinate în planul de proiecţie Stereo 70 şi sunt rotunjite la 1 milimetru.**
***** Distanţa dintre puncte este formată din segmente cumulate ce sunt mai mici decât valoarea 1 milimetru.**

Neutilizabil in circuitul civil

DATE DESPRE IMOBILUL NR. 17923

Oficiul de Cadastru şi Publicitate Imobiliară ARGES
Biroul de Cadastru şi Publicitate Imobiliară Costesti

A. Partea I. Descrierea imobilului

TEREN Extravilan

Adresa: Jud. Arges

Nr. Crt	Nr cadastral Nr. topografic	Suprafaţa* (mp)	Observaţii / Referinţe
A1		2.594	Sector cadastral:0 Teren neimprejmuit;

B. Partea II. Proprietari şi acte

Inscrieri privitoare la dreptul de proprietate şi alte drepturi reale		Referinţe
/		
Act Administrativ nr. Adeverinta nr. 8595, din 19/09/2025 emis de PRIMĂRIA COMUNEI BUZOEȘTI;		
B1	Inscrierea posesiei, drept de PROPRIETATE, dobandit prin Lege, cota actuala 1/1, cota initiala 1/1	A1
	1) **NEIDENTIFICAT NEIDENTIFICAT**, CIF:0000000000000	
Act Normativ nr. 7, din 13/03/1996 emis de PARLAMENTUL ROMANIEI (art. 13);		
B2	Se noteaza mentiunea de proprietar neidentificat.	A1

C. Partea III. SARCINI .

Inscrieri privind dezmembramintele dreptului de proprietate, drepturi reale de garanţie şi sarcini	Referinţe
NU SUNT	

Neutilizabil în circuitul civil

Anexa Nr. 1 La Partea I

Teren

Nr cadastral	Suprafaţa (mp)*	Observaţii / Referinţe
	2.594	

* Suprafaţa este determinată in planul de proiecţie Stereo 70.

DETALII LINIARE IMOBIL



Date referitoare la teren

Crt	Categorie folosinţă	Intra vilan	Suprafaţa (mp)	Tarla	Parcelă	Nr. topo	Observaţii / Referinţe
1	pasune	NU	2.594	-	613	-	

Lungime Segmente
1) Valorile lungimilor segmentelor sunt obţinute din proiecţie în plan.

Punct început	X / Y	Punct sfârşit	X / Y	Lungime segment (** (m)
1	498.977,645 342.042,069	2	498.982,435 342.046,01	6.203
2	498.982,435 342.046,01	3	498.987,754 342.050,387	6.888
3	498.987,754 342.050,387	4	498.874,134 342.026,603	116.083
4	498.874,134 342.026,603	5	498.875,186 341.993,581	33.039
5	498.875,186 341.993,581	6	498.900,179 342.000,025	25.81

Document care conține date cu caracter personal, protejat de prevederile Regulamentului (UE) nr. 679/2016 și Legii 190/2018

Punct început	X / Y	Punct sfârşit	X / Y	Lungime segment (** (m)
6	498.900,179 342.000,025	7	498.901,754 342.000,629	1.687
7	498.901,754 342.000,629	8	498.919,761 342.007,534	19.286
8	498.919,761 342.007,534	9	498.921,323 342.008,133	1.673
9	498.921,323 342.008,133	10	498.923,666 342.009,031	2.509
10	498.923,666 342.009,031	11	498.928,67 342.011,556	5.605
11	498.928,67 342.011,556	12	498.937,247 342.015,884	9.607
12	498.937,247 342.015,884	13	498.939,375 342.016,957	2.383
13	498.939,375 342.016,957	14	498.948,519 342.021,57	10.242
14	498.948,519 342.021,57	15	498.956,205 342.025,448	8.609
15	498.956,205 342.025,448	16	498.959,407 342.027,063	3.586
16	498.959,407 342.027,063	17	498.963,501 342.030,432	5.302
17	498.963,501 342.030,432	18	498.968,687 342.034,699	6.716
18	498.968,687 342.034,699	1	498.977,645 342.042,069	11.6

**** Lungimile segmentelor sunt determinate în planul de proiecţie Stereo 70 şi sunt rotunjite la 1 milimetru.**
***** Distanţa dintre puncte este formată din segmente cumulate ce sunt mai mici decât valoarea 1 milimetru.**

Neutilizabil în circuitul civil

DATE DESPRE IMOBILUL NR. 17924

Oficiul de Cadastru şi Publicitate Imobiliară ARGES
Biroul de Cadastru şi Publicitate Imobiliară Costesti

A. Partea I. Descrierea imobilului

TEREN Extravilan

Adresa: Jud. Arges

Nr. Crt	Nr cadastral Nr. topografic	Suprafaţa* (mp)	Observaţii / Referinţe
A1		1.041	Sector cadastral:0 Teren neimprejmuit;

B. Partea II. Proprietari şi acte

Inscrieri privitoare la dreptul de proprietate şi alte drepturi reale		Referinţe
/		
Act Administrativ nr. Adeverinta nr. 8595, din 19/09/2025 emis de PRIMĂRIA COMUNEI BUZOEȘTI;		
B1	Inscrierea posesiei, drept de PROPRIETATE, dobandit prin Lege, cota actuala 1/1, cota initiala 1/1	A1
	1) **NEIDENTIFICAT NEIDENTIFICAT**, CIF:0000000000000	
Act Normativ nr. 7, din 13/03/1996 emis de PARLAMENTUL ROMANIEI (art. 13);		
B2	Se noteaza mentiunea de proprietar neidentificat.	A1

C. Partea III. SARCINI .

Inscrieri privind dezmembramintele dreptului de proprietate, drepturi reale de garanţie şi sarcini	Referinţe
NU SUNT	

Neutilizabil în circuitul civil

Anexa Nr. 1 La Partea I

Teren

Nr cadastral	Suprafaţa (mp)*	Observaţii / Referinţe
	1.041	

* Suprafaţa este determinată in planul de proiecţie Stereo 70.

DETALII LINIARE IMOBIL

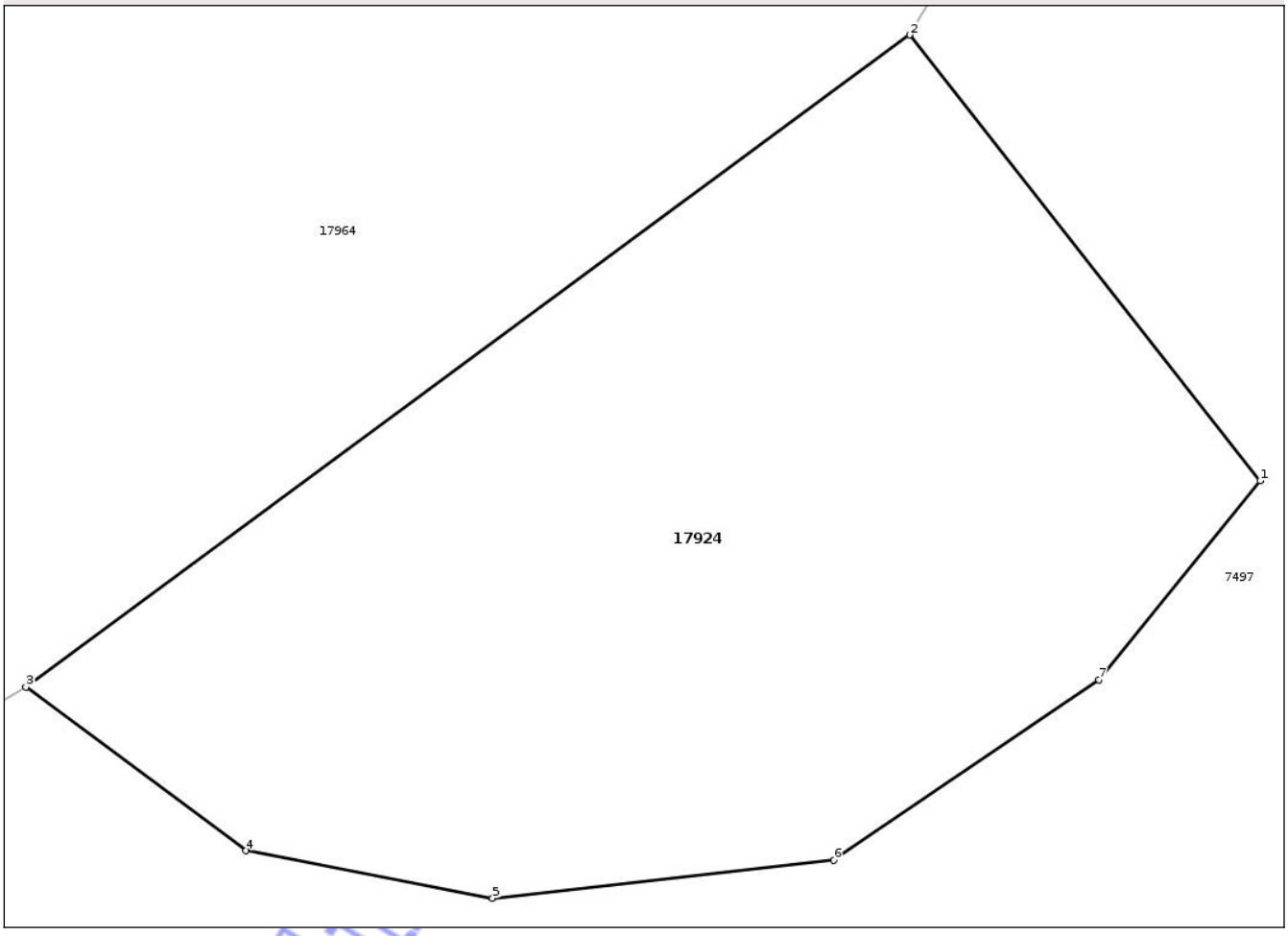

Date referitoare la teren

Crt	Categorie folosință	Intra vilan	Suprafaţa (mp)	Tarla	Parcelă	Nr. topo	Observaţii / Referinţe
1	pasune	NU	1.041	-	1	-	

Lungime Segmente
1) Valorile lungimilor segmentelor sunt obţinute din proiecţie în plan.

Punct început	X / Y	Punct sfârşit	X / Y	Lungime segment (** (m)
1	498.937,936 344.376,08	2	498.922,979 344.395,071	24.174
2	498.922,979 344.395,071	3	498.885,291 344.367,297	46.816
3	498.885,291 344.367,297	4	498.894,682 344.360,322	11.698
4	498.894,682 344.360,322	5	498.905,192 344.358,301	10.703
5	498.905,192 344.358,301	6	498.919,745 344.359,918	14.643

Document care conține date cu caracter personal, protejat de prevederile Regulamentului (UE) nr. 679/2016 și Legii 190/2018

Punct început	X / Y	Punct sfârşit	X / Y	Lungime segment (** (m)
6	498.919,745 344.359,918	7	498.931,064 344.367,595	13.677
7	498.931,064 344.367,595	1	498.937,936 344.376,08	10.919

** Lungimile segmentelor sunt determinate în planul de proiecţie Stereo 70 şi sunt rotunjite la 1 milimetru.
*** Distanţa dintre puncte este formată din segmente cumulate ce sunt mai mici decât valoarea 1 milimetru.

Neutilizabil in circuitul civil

DATE DESPRE IMOBILUL NR. 17925

Oficiul de Cadastru şi Publicitate Imobiliară ARGES
Biroul de Cadastru şi Publicitate Imobiliară Costesti

A. Partea I. Descrierea imobilului

TEREN Extravilan

Adresa: Jud. Arges

Nr. Crt	Nr cadastral Nr. topografic	Suprafaţa* (mp)	Observaţii / Referinţe
A1		42.426	Sector cadastral:0 Teren neimprejmuit;

B. Partea II. Proprietari şi acte

Inscrieri privitoare la dreptul de proprietate şi alte drepturi reale		Referinţe
/		
Act Administrativ nr. Adeverinta nr. 8595, din 19/09/2025 emis de PRIMĂRIA COMUNEI BUZOEȘTI;		
B1	Inscrierea posesiei, drept de PROPRIETATE, dobandit prin Lege, cota actuala 1/1, cota initiala 1/1	A1
	1) **NEIDENTIFICAT NEIDENTIFICAT**, CIF:0000000000000	
Act Normativ nr. 7, din 13/03/1996 emis de PARLAMENTUL ROMANIEI (art. 13);		
B2	Se noteaza mentiunea de proprietar neidentificat.	A1

C. Partea III. SARCINI .

Inscrieri privind dezmembramintele dreptului de proprietate, drepturi reale de garanţie şi sarcini	Referinţe
NU SUNT	

Neutilizabil în circuitul civil

Anexa Nr. 1 La Partea I

Teren

Nr cadastral	Suprafaţa (mp)*	Observaţii / Referinţe
	42.426	

* Suprafaţa este determinată in planul de proiecţie Stereo 70.

DETALII LINIARE IMOBIL

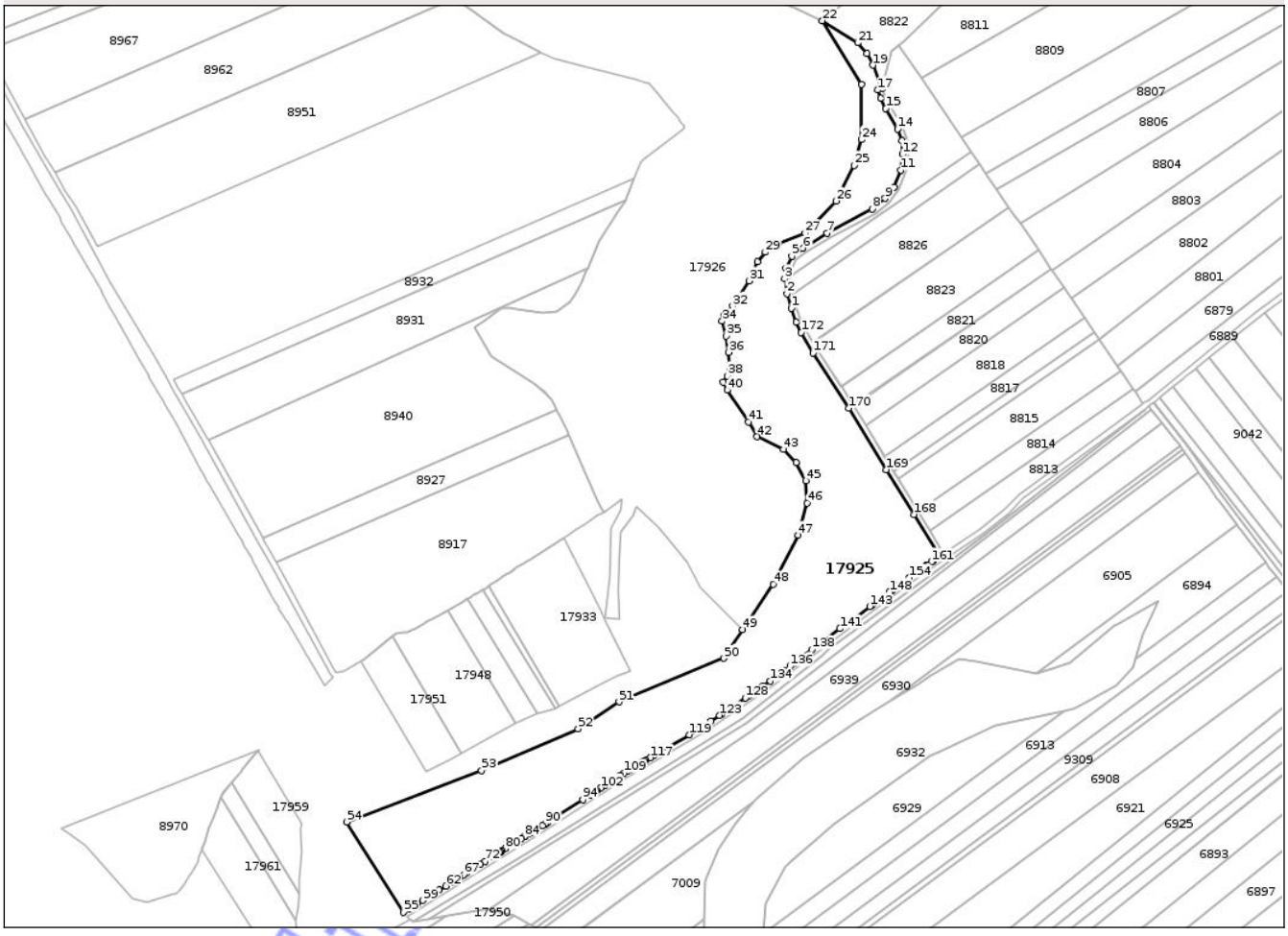

Date referitoare la teren

Crt	Categorie folosinţă	Intra vilan	Suprafaţa (mp)	Tarla	Parcelă	Nr. topo	Observaţii / Referinţe
1	pasune	NU	42.426	-	593	-	

Lungime Segmente

1) Valorile lungimilor segmentelor sunt obţinute din proiecţie în plan.

Punct început	X / Y	Punct sfârşit	X / Y	Lungime segment
1	498.928,987 342.843,125	2	498.925,881 342.853,953	11.265
4	498.924,919 342.872,601	5	498.929,471 342.881,959	10.406
7	498.955,723 342.898,822	8	498.989,177 342.916,889	38.021
10	499.005,376 342.933,138	11	499.010,591 342.945,79	13.685
13	499.011,134 342.967,711	14	499.008,129 342.976,071	8.884
16	498.995,564 342.999,238	17	498.993,524 343.005,151	6.255

Punct început	X / Y	Punct sfârşit	X / Y	Lungime segment
2	498.925,881 342.853,953	3	498.924,005 342.864,996	11.201
5	498.929,471 342.881,959	6	498.937,803 342.887,823	10.189
8	498.989,177 342.916,889	9	498.998,611 342.924,772	12.294
11	499.010,591 342.945,79	12	499.011,727 342.957,564	11.829
14	499.008,129 342.976,071	15	498.999,282 342.991,492	17.779
17	498.993,524 343.005,151	18	498.996,306 343.006,075	2.931

Punct început	X / Y	Punct sfârşit	X / Y	Lungime segment
3	498.924,005 342.864,996	4	498.924,919 342.872,601	7.66
6	498.937,803 342.887,823	7	498.955,723 342.898,822	21.026
9	498.998,611 342.924,772	10	499.005,376 342.933,138	10.759
12	499.011,727 342.957,564	13	499.011,134 342.967,711	10.164
15	498.999,282 342.991,492	16	498.995,564 342.999,238	8.592
18	498.996,306 343.006,075	19	498.989,522 343.023,561	18.756

Document care conține date cu caracter personal, protejat de prevederile Regulamentului (UE) nr. 679/2016 și Legii 190/2018

Punct început	X / Y	Punct sfârșit	X / Y	Lungime segment
19	498.989,522 343.023,561	20	498.985,029 343.032,133	9.678
22	498.952,094 343.056,613	23	498.981,278 343.009,454	55.459
25	498.975,63 342.949,313	26	498.962,109 342.922,844	29.722
28	498.919,141 342.891,458	29	498.909,607 342.884,812	11.622
31	498.897,697 342.863,459	32	498.885,497 342.844,848	22.253
34	498.877,568 342.833,629	35	498.880,623 342.822,594	11.45
37	498.883,207 342.800,877	38	498.881,446 342.792,962	8.109
40	498.881,381 342.782,395	41	498.897,056 342.758,709	28.403
43	498.923,211 342.738,627	44	498.932,543 342.728,717	13.612
46	498.940,874 342.698,539	47	498.934,217 342.674,86	24.597
49	498.892,859 342.604,709	50	498.878,882 342.583,435	25.455
52	498.770,63 342.530,863	53	498.698,862 342.500,105	78.081
55	498.640,846 342.394,818	56	498.644,787 342.397,28	4.647
58	498.651,15 342.401,256	59	498.655,062 342.403,7	4.613
61	498.667,243 342.411,31	62	498.672,23 342.414,425	5.88
64	498.679,802 342.419,156	65	498.680,781 342.419,767	1.154
67	498.685,541 342.422,741	68	498.687,653 342.424,061	2.491
70	498.692,778 342.427,262	71	498.697,774 342.430,383	5.891
73	498.706,846 342.436,051	74	498.708,485 342.437,075	1.933
76	498.710,235 342.438,168	77	498.711,814 342.439,155	1.862
79	498.714,063 342.440,56	80	498.716,428 342.442,037	2.788
82	498.722,69 342.445,95	83	498.728,468 342.449,56	6.813
85	498.731,099 342.451,204	86	498.733,672 342.452,811	3.034
88	498.739,11 342.456,208	89	498.744,069 342.459,306	5.847
91	498.747,704 342.461,603	92	498.748,232 342.461,942	0.627
94	498.774,046 342.478,525	95	498.778,594 342.481,446	5.405
97	498.779,85 342.482,253	98	498.780,993 342.482,987	1.358
100	498.783,415 342.484,544	101	498.784,636 342.485,328	1.451
103	498.790,284 342.488,956	104	498.792,546 342.490,409	2.688
106	498.796,71 342.493,084	107	498.801,984 342.496,472	6.268
109	498.804,582 342.498,141	110	498.807,622 342.499,924	3.524
112	498.813,687 342.503,48	113	498.814,713 342.504,081	1.189
115	498.819,733 342.507,025	116	498.820,845 342.507,677	1.289

Punct început	X / Y	Punct sfârșit	X / Y	Lungime segment
20	498.985,029 343.032,133	21	498.978,367 343.040,189	10.454
23	498.981,278 343.009,454	24	498.981,078 342.968,369	41.085
26	498.962,109 342.922,844	27	498.939,23 342.898,884	33.129
29	498.909,607 342.884,812	30	498.903,778 342.877,636	9.245
32	498.885,497 342.844,848	33	498.879,046 342.838,217	9.251
35	498.880,623 342.822,594	36	498.882,43 342.810,441	12.287
38	498.881,446 342.792,962	39	498.878,476 342.788,235	5.583
41	498.897,056 342.758,709	42	498.903,513 342.747,817	12.662
44	498.932,543 342.728,717	45	498.939,712 342.715,297	15.215
47	498.934,217 342.674,86	48	498.915,561 342.638,349	41.001
50	498.878,882 342.583,435	51	498.801,057 342.551,037	84.299
53	498.698,862 342.500,105	54	498.598,671 342.461,984	107.198
56	498.644,787 342.397,28	57	498.648,436 342.399,56	4.303
59	498.655,062 342.403,7	60	498.662,857 342.408,57	9.191
62	498.672,23 342.414,425	63	498.676,882 342.417,331	5.485
65	498.680,781 342.419,767	66	498.682,689 342.420,959	2.25
68	498.687,653 342.424,061	69	498.692,524 342.427,104	5.743
71	498.697,774 342.430,383	72	498.701,518 342.432,722	4.415
74	498.708,485 342.437,075	75	498.708,655 342.437,181	0.2
77	498.711,814 342.439,155	78	498.712,941 342.439,859	1.329
80	498.716,428 342.442,037	81	498.722,18 342.445,631	6.783
83	498.728,468 342.449,56	84	498.730,503 342.450,831	2.399
86	498.733,672 342.452,811	87	498.736,146 342.454,357	2.917
89	498.744,069 342.459,306	90	498.746,168 342.460,617	2.475
92	498.748,232 342.461,942	93	498.752,62 342.464,761	5.215
95	498.778,594 342.481,446	96	498.779,79 342.482,215	1.422
98	498.780,993 342.482,987	99	498.782,201 342.483,763	1.436
101	498.784,636 342.485,328	102	498.787,436 342.487,127	3.328
104	498.792,546 342.490,409	105	498.795,504 342.492,309	3.516
107	498.801,984 342.496,472	108	498.802,147 342.496,577	0.194
110	498.807,622 342.499,924	111	498.808,862 342.500,651	1.437
113	498.814,713 342.504,081	114	498.817,853 342.505,923	3.64
116	498.820,845 342.507,677	117	498.824,128 342.509,602	3.806

Punct început	X / Y	Punct sfârșit	X / Y	Lungime segment
21	498.978,367 343.040,189	22	498.952,094 343.056,613	30.984
24	498.981,078 342.968,369	25	498.975,63 342.949,313	19.819
27	498.939,23 342.898,884	28	498.919,141 342.891,458	21.418
30	498.903,778 342.877,636	31	498.897,697 342.863,459	15.426
33	498.879,046 342.838,217	34	498.877,568 342.833,629	4.82
36	498.882,43 342.810,441	37	498.883,207 342.800,877	9.596
39	498.878,476 342.788,235	40	498.881,381 342.782,395	6.523
42	498.903,513 342.747,817	43	498.923,211 342.738,627	21.736
45	498.939,712 342.715,297	46	498.940,874 342.698,539	16.798
48	498.915,561 342.638,349	49	498.892,859 342.604,709	40.584
51	498.801,057 342.551,037	52	498.770,63 342.530,863	36.507
54	498.598,671 342.461,984	55	498.640,846 342.394,818	79.31
57	498.648,436 342.399,56	58	498.651,15 342.401,256	3.2
60	498.662,857 342.408,57	61	498.667,243 342.411,31	5.172
63	498.676,882 342.417,331	64	498.679,802 342.419,156	3.443
66	498.682,689 342.420,959	67	498.685,541 342.422,741	3.363
69	498.692,524 342.427,104	70	498.692,778 342.427,262	0.299
72	498.701,518 342.432,722	73	498.706,846 342.436,051	6.283
75	498.708,655 342.437,181	76	498.710,235 342.438,168	1.863
78	498.712,941 342.439,859	79	498.714,063 342.440,56	1.323
81	498.722,18 342.445,631	82	498.722,69 342.445,95	0.602
84	498.730,503 342.450,831	85	498.731,099 342.451,204	0.703
87	498.736,146 342.454,357	88	498.739,11 342.456,208	3.494
90	498.746,168 342.460,617	91	498.747,704 342.461,603	1.825
93	498.752,62 342.464,761	94	498.774,046 342.478,525	25.466
96	498.779,79 342.482,215	97	498.779,85 342.482,253	0.071
99	498.782,201 342.483,763	100	498.783,415 342.484,544	1.444
102	498.787,436 342.487,127	103	498.790,284 342.488,956	3.385
105	498.795,504 342.492,309	106	498.796,71 342.493,084	1.434
108	498.802,147 342.496,577	109	498.804,582 342.498,141	2.894
111	498.808,862 342.500,651	112	498.813,687 342.503,48	5.593
114	498.817,853 342.505,923	115	498.819,733 342.507,025	2.179
117	498.824,128 342.509,602	118	498.827,309 342.511,467	3.687

Vizualizare Inscrisuri

Punct început	X / Y	Punct sfârșit	X / Y	Lungime segment
118	498.827,309 342.511,467	119	498.853,071 342.526,573	29.864
119	498.853,071 342.526,573	120	498.859,978 342.530,623	8.007
120	498.859,978 342.530,623	121	498.863,142 342.532,478	3.668
121	498.863,142 342.532,478	122	498.869,319 342.536,629	7.442
122	498.869,319 342.536,629	123	498.875,826 342.541,003	7.84
123	498.875,826 342.541,003	124	498.877,641 342.542,222	2.186
124	498.877,641 342.542,222	125	498.882,302 342.545,354	5.616
125	498.882,302 342.545,354	126	498.882,964 342.545,799	0.798
126	498.882,964 342.545,799	127	498.887,328 342.548,732	5.258
127	498.887,328 342.548,732	128	498.894,984 342.553,877	9.224
128	498.894,984 342.553,877	129	498.897,137 342.555,324	2.594
129	498.897,137 342.555,324	130	498.899,014 342.556,586	2.262
130	498.899,014 342.556,586	131	498.904,1 342.560,003	6.127
131	498.904,1 342.560,003	132	498.904,744 342.560,436	0.776
132	498.904,744 342.560,436	133	498.907,98 342.562,729	3.966
133	498.907,98 342.562,729	134	498.913,356 342.566,54	6.59
134	498.913,356 342.566,54	135	498.923,625 342.574,286	12.863
135	498.923,625 342.574,286	136	498.928,002 342.577,588	5.483
136	498.928,002 342.577,588	137	498.931,222 342.580,017	4.033
137	498.931,222 342.580,017	138	498.944,371 342.589,936	16.471
138	498.944,371 342.589,936	139	498.950,372 342.594,463	7.517
139	498.950,372 342.594,463	140	498.952,689 342.596,21	2.902
140	498.952,689 342.596,21	141	498.965,073 342.605,349	15.391
141	498.965,073 342.605,349	142	498.975,242 342.612,854	12.639
142	498.975,242 342.612,854	143	498.987,42 342.621,841	15.135
143	498.987,42 342.621,841	144	498.989,242 342.623,186	2.265
144	498.989,242 342.623,186	145	498.995,486 342.627,793	7.76
145	498.995,486 342.627,793	146	498.996,709 342.628,697	1.521
146	498.996,709 342.628,697	147	498.997,7 342.629,428	1.231
147	498.997,7 342.629,428	148	499.001,879 342.632,512	5.194
148	499.001,879 342.632,512	149	499.003,922 342.634,019	2.539
149	499.003,922 342.634,019	150	499.004,66 342.634,564	0.917
150	499.004,66 342.634,564	151	499.008,489 342.637,36	4.741
151	499.008,489 342.637,36	152	499.012,06 342.639,967	4.421
152	499.012,06 342.639,967	153	499.012,462 342.640,261	0.498
153	499.012,462 342.640,261	154	499.016,521 342.643,224	5.025
154	499.016,521 342.643,224	155	499.021,968 342.647,202	6.745
155	499.021,968 342.647,202	156	499.024,964 342.649,39	3.71
156	499.024,964 342.649,39	157	499.026,412 342.650,447	1.793
157	499.026,412 342.650,447	158	499.028,305 342.651,829	2.344
158	499.028,305 342.651,829	159	499.029,533 342.652,646	1.475
159	499.029,533 342.652,646	160	499.029,791 342.652,818	0.31
160	499.029,791 342.652,818	161	499.033,109 342.655,027	3.986
161	499.033,109 342.655,027	162	499.033,27 342.655,134	0.193
162	499.033,27 342.655,134	163	499.034,7 342.656,085	1.717
163	499.034,7 342.656,085	164	499.034,818 342.656,164	0.142
164	499.034,818 342.656,164	165	499.036,789 342.657,477	2.368
165	499.036,789 342.657,477	166	499.036,851 342.657,518	0.074
166	499.036,851 342.657,518	167	499.039,074 342.658,997	2.67
167	499.039,074 342.658,997	168	499.020,067 342.690,193	36.53
168	499.020,067 342.690,193	169	498.999,479 342.723,356	39.034
169	498.999,479 342.723,356	170	498.971,719 342.768,981	53.407
170	498.971,719 342.768,981	171	498.945,188 342.810,051	48.894
171	498.945,188 342.810,051	172	498.936,306 342.825,13	17.5
172	498.936,306 342.825,13	173	498.932,698 342.832,984	8.643
173	498.932,698 342.832,984	1	498.928,987 342.843,125	10.799

**** Lungimile segmentelor sunt determinate în planul de proiecţie Stereo 70 şi sunt rotunjite la 1 milimetru.**
***** Distanţa dintre puncte este formată din segmente cumulate ce sunt mai mici decât valoarea 1 milimetru.**

Neautorizat Imobiliare.ro

DATE DESPRE IMOBILUL NR. 17926

Oficiul de Cadastru şi Publicitate Imobiliară ARGES
Biroul de Cadastru şi Publicitate Imobiliară Costesti

A. Partea I. Descrierea imobilului

TEREN Extravilan

Adresa: Jud. Arges

Nr. Crt	Nr cadastral Nr. topografic	Suprafaţa* (mp)	Observaţii / Referinţe
A1	84270	82.343	Sector cadastral:0 Teren neimprejmuit;

B. Partea II. Proprietari şi acte

Inscrieri privitoare la dreptul de proprietate şi alte drepturi reale		Referinţe
23054 / 08/10/2019		
Act Administrativ nr. 36, din 31/07/2019 emis de CONSILIUL LOCAL BUZOESTI (act administrativ nr 6469 din 03.10.2019, emis de PRIMARIA BUZOESTI);		
B1	Intabulare, drept de PROPRIETATE, dobandit prin Lege, cota actuala 1/1, cota initiala 1/1	A1
	1) **COMUNA BUZOESTI**, CIF:4318288, -DOMENIUL PRIVAT	

C. Partea III. SARCINI .

Inscrieri privind dezmembramintele dreptului de proprietate, drepturi reale de garanţie şi sarcini	Referinţe
NU SUNT	

Neutilizabil în circuitul civil

Anexa Nr. 1 La Partea I

Teren

Nr cadastral	Suprafaţa (mp)*	Observaţii / Referinţe
84270	82.343	

* Suprafaţa este determinată in planul de proiecţie Stereo 70.

DETALII LINIARE IMOBIL

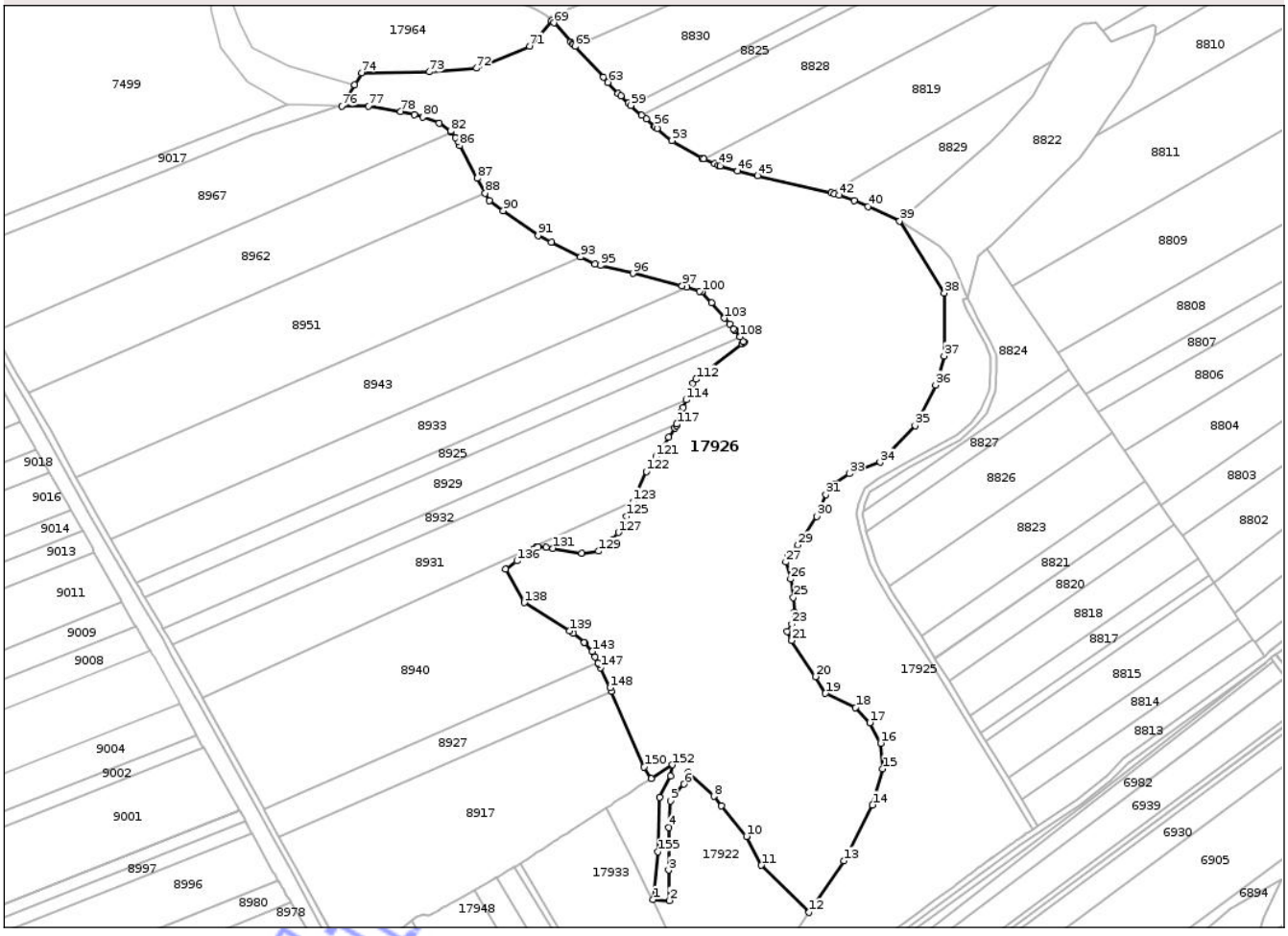

Date referitoare la teren

Crt	Categorie folosinţă	Intra vilan	Suprafaţa (mp)	Tarla	Parcelă	Nr. topo	Observaţii / Referinţe
1	ape statatoare	NU	32.763	52,51	592	-	
2	neproductiv	NU	49.580	52,51	595 596	-	

Lungime Segmente

1) Valorile lungimilor segmentelor sunt obţinute din proiecţie în plan.

Punct început	X / Y	Punct sfârşit	X / Y	Lungime segment
1	498.790,726 342.613,011	2	498.801,208 342.612,373	10.501
4	498.800,947 342.660,138	5	498.802,005 342.677,5	17.394
7	498.813,675 342.696,034	8	498.830,435 342.680,523	22.836
10	498.851,774 342.654,403	11	498.861,626 342.635,496	21.32
13	498.915,561 342.638,349	14	498.934,217 342.674,86	41.001

Punct început	X / Y	Punct sfârşit	X / Y	Lungime segment
2	498.801,208 342.612,373	3	498.800,856 342.632,362	19.992
5	498.802,005 342.677,5	6	498.810,864 342.688,472	14.102
8	498.830,435 342.680,523	9	498.835,499 342.674,324	8.004
11	498.861,626 342.635,496	12	498.892,859 342.604,709	43.856
14	498.934,217 342.674,86	15	498.940,874 342.698,539	24.597

Punct început	X / Y	Punct sfârşit	X / Y	Lungime segment
3	498.800,856 342.632,362	4	498.800,947 342.660,138	27.776
6	498.810,864 342.688,472	7	498.813,675 342.696,034	8.068
9	498.835,499 342.674,324	10	498.851,774 342.654,403	25.724
12	498.892,859 342.604,709	13	498.915,561 342.638,349	40.584
15	498.940,874 342.698,539	16	498.939,712 342.715,297	16.798

Document care conține date cu caracter personal, protejat de prevederile Regulamentului (UE) nr. 679/2016 și Legii 190/2018

Punct început	X / Y	Punct sfârșit	X / Y	Lungime segment
16	498.939,712 342.715,297	17	498.932,543 342.728,717	15.215
17	498.932,543 342.728,717	18	498.923,211 342.738,627	13.612
18	498.923,211 342.738,627	19	498.903,513 342.747,817	21.736
19	498.903,513 342.747,817	20	498.897,056 342.758,709	12.662
20	498.897,056 342.758,709	21	498.881,381 342.782,395	28.403
21	498.881,381 342.782,395	22	498.878,476 342.788,235	6.523
22	498.878,476 342.788,235	23	498.881,446 342.792,962	5.583
23	498.881,446 342.792,962	24	498.883,207 342.800,877	8.109
24	498.883,207 342.800,877	25	498.882,43 342.810,441	9.596
25	498.882,43 342.810,441	26	498.880,623 342.822,594	12.287
26	498.880,623 342.822,594	27	498.877,568 342.833,629	11.45
27	498.877,568 342.833,629	28	498.879,046 342.838,217	4.82
28	498.879,046 342.838,217	29	498.885,497 342.844,848	9.251
29	498.885,497 342.844,848	30	498.897,697 342.863,459	22.253
30	498.897,697 342.863,459	31	498.903,778 342.877,636	15.426
31	498.903,778 342.877,636	32	498.909,607 342.884,812	9.245
32	498.909,607 342.884,812	33	498.919,141 342.891,458	11.622
33	498.919,141 342.891,458	34	498.939,23 342.898,884	21.418
34	498.939,23 342.898,884	35	498.962,109 342.922,844	33.129
35	498.962,109 342.922,844	36	498.975,63 342.949,313	29.722
36	498.975,63 342.949,313	37	498.981,078 342.968,369	19.819
37	498.981,078 342.968,369	38	498.981,278 343.009,454	41.085
38	498.981,278 343.009,454	39	498.952,094 343.056,613	55.459
39	498.952,094 343.056,613	40	498.931,339 343.065,999	22.779
40	498.931,339 343.065,999	41	498.922,328 343.070,074	9.89
41	498.922,328 343.070,074	42	498.912,328 343.073,352	10.524
42	498.912,328 343.073,352	43	498.909,218 343.074,372	3.273
43	498.909,218 343.074,372	44	498.907,135 343.074,85	2.137
44	498.907,135 343.074,85	45	498.859,024 343.086,048	49.397
45	498.859,024 343.086,048	46	498.845,882 343.089,237	13.523
46	498.845,882 343.089,237	47	498.834,713 343.092,375	11.601
47	498.834,713 343.092,375	48	498.834,405 343.092,462	0.32
48	498.834,405 343.092,462	49	498.833,376 343.092,901	1.119
49	498.833,376 343.092,901	50	498.830,872 343.093,97	2.723
50	498.830,872 343.093,97	51	498.823,707 343.097,029	7.791
51	498.823,707 343.097,029	52	498.822,856 343.097,392	0.925
52	498.822,856 343.097,392	53	498.803,109 343.109,068	22.941
53	498.803,109 343.109,068	54	498.793,376 343.116,964	12.533
54	498.793,376 343.116,964	55	498.791,984 343.118,093	1.792
55	498.791,984 343.118,093	56	498.791,622 343.118,386	0.466
56	498.791,622 343.118,386	57	498.786,245 343.123,151	7.185
57	498.786,245 343.123,151	58	498.783,276 343.125,783	3.968
58	498.783,276 343.125,783	59	498.776,203 343.132,052	9.451
59	498.776,203 343.132,052	60	498.774,604 343.133,469	2.137
60	498.774,604 343.133,469	61	498.769,529 343.138,207	6.943
61	498.769,529 343.138,207	62	498.767,814 343.140,04	2.51
62	498.767,814 343.140,04	63	498.761,202 343.147,115	9.684
63	498.761,202 343.147,115	64	498.758,051 343.150,539	4.653
64	498.758,051 343.150,539	65	498.739,571 343.170,619	27.289
65	498.739,571 343.170,619	66	498.738,396 343.171,896	1.735
66	498.738,396 343.171,896	67	498.738,122 343.172,194	0.405
67	498.738,122 343.172,194	68	498.736,833 343.173,642	1.939
68	498.736,833 343.173,642	69	498.725,826 343.186,01	16.557
69	498.725,826 343.186,01	70	498.724,197 343.187,411	2.149
70	498.724,197 343.187,411	71	498.709,85 343.170,71	22.017
71	498.709,85 343.170,71	72	498.675,037 343.156,396	37.641
72	498.675,037 343.156,396	73	498.644,301 343.154,014	30.828
73	498.644,301 343.154,014	74	498.599,985 343.153,3	44.322
74	498.599,985 343.153,3	75	498.595,364 343.145,541	9.031
75	498.595,364 343.145,541	76	498.587,002 343.131,504	16.339
76	498.587,002 343.131,504	77	498.604,366 343.131,503	17.364
77	498.604,366 343.131,503	78	498.625,591 343.128,128	21.492
78	498.625,591 343.128,128	79	498.634,52 343.125,846	9.216
79	498.634,52 343.125,846	80	498.640,074 343.124,426	5.733
80	498.640,074 343.124,426	81	498.650,893 343.120,49	11.513
81	498.650,893 343.120,49	82	498.658,06 343.115,17	8.926
82	498.658,06 343.115,17	83	498.658,631 343.114,458	0.913
83	498.658,631 343.114,458	84	498.661,534 343.110,842	4.637
84	498.661,534 343.110,842	85	498.663,152 343.108,826	2.585
85	498.663,152 343.108,826	86	498.664,081 343.105,745	3.218
86	498.664,081 343.105,745	87	498.675,57 343.084,47	24.179
87	498.675,57 343.084,47	88	498.680,849 343.074,696	11.109
88	498.680,849 343.074,696	89	498.683,516 343.069,758	5.612
89	498.683,516 343.069,758	90	498.692,578 343.063,302	11.127
90	498.692,578 343.063,302	91	498.715,386 343.047,052	28.005
91	498.715,386 343.047,052	92	498.724,056 343.042,715	9.694
92	498.724,056 343.042,715	93	498.743,242 343.033,117	21.453
93	498.743,242 343.033,117	94	498.752,566 343.028,453	10.425
94	498.752,566 343.028,453	95	498.756,348 343.027,515	3.897
95	498.756,348 343.027,515	96	498.777,466 343.022,279	21.757
96	498.777,466 343.022,279	97	498.809,781 343.014,269	33.293
97	498.809,781 343.014,269	98	498.812,613 343.013,391	2.965
98	498.812,613 343.013,391	99	498.821,144 343.010,751	8.93
99	498.821,144 343.010,751	100	498.822,525 343.010,324	1.446
100	498.822,525 343.010,324	101	498.822,991 343.010,18	0.488
101	498.822,991 343.010,18	102	498.828,894 343.003,213	9.132
102	498.828,894 343.003,213	103	498.837,508 342.993,045	13.326
103	498.837,508 342.993,045	104	498.840,716 342.989,258	4.963
104	498.840,716 342.989,258	105	498.843,398 342.986,093	4.149
105	498.843,398 342.986,093	106	498.843,966 342.985,423	0.878
106	498.843,966 342.985,423	107	498.844,276 342.985,056	0.48
107	498.844,276 342.985,056	108	498.847,498 342.980,818	5.324
108	498.847,498 342.980,818	109	498.849,76 342.977,844	3.736
109	498.849,76 342.977,844	110	498.850,248 342.977,201	0.807
110	498.850,248 342.977,201	111	498.848,976 342.976,226	1.603
111	498.848,976 342.976,226	112	498.818,769 342.953,072	38.06
112	498.818,769 342.953,072	113	498.816,861 342.950,588	3.132
113	498.816,861 342.950,588	114	498.812,348 342.939,618	11.862
114	498.812,348 342.939,618	115	498.810,279 342.934,587	5.44

Verificat Primăria Buzoești

Punct început	X / Y	Punct sfârşit	X / Y	Lungime segment
115	498.810,279 342.934,587	116	498.809,443 342.932,335	2.402
116	498.809,443 342.932,335	117	498.806,262 342.923,763	9.143
117	498.806,262 342.923,763	118	498.805,93 342.922,867	0.956
118	498.805,93 342.922,867	119	498.804,901 342.921,305	1.87
119	498.804,901 342.921,305	120	498.800,836 342.915,133	7.39
120	498.800,836 342.915,133	121	498.792,461 342.902,416	15.227
121	498.792,461 342.902,416	122	498.786,172 342.892,867	11.434
122	498.786,172 342.892,867	123	498.777,613 342.873,066	21.572
123	498.777,613 342.873,066	124	498.776,273 342.870,077	3.276
124	498.776,273 342.870,077	125	498.773,37 342.863,6	7.098
125	498.773,37 342.863,6	126	498.770,93 342.858,156	5.966
126	498.770,93 342.858,156	127	498.768,006 342.852,968	5.955
127	498.768,006 342.852,968	128	498.764,245 342.848,052	6.19
128	498.764,245 342.848,052	129	498.755,023 342.840,708	11.789
129	498.755,023 342.840,708	130	498.743,955 342.839,474	11.137
130	498.743,955 342.839,474	131	498.725,223 342.842,567	18.986
131	498.725,223 342.842,567	132	498.720,598 342.843,331	4.688
132	498.720,598 342.843,331	133	498.715,644 342.843,592	4.961
133	498.715,644 342.843,592	134	498.714,413 342.843,657	1.233
134	498.714,413 342.843,657	135	498.712,282 342.842,123	2.626
135	498.712,282 342.842,123	136	498.701,531 342.834,385	13.246
136	498.701,531 342.834,385	137	498.694,028 342.828,984	9.245
137	498.694,028 342.828,984	138	498.706,327 342.807,118	25.088
138	498.706,327 342.807,118	139	498.736,164 342.788,73	35.048
139	498.736,164 342.788,73	140	498.738,445 342.786,913	2.916
140	498.738,445 342.786,913	141	498.745,791 342.781,062	9.391
141	498.745,791 342.781,062	142	498.746,062 342.780,846	0.347
142	498.746,062 342.780,846	143	498.750,916 342.775,155	7.48
143	498.750,916 342.775,155	144	498.752,715 342.771,496	4.077
144	498.752,715 342.771,496	145	498.754,505 342.767,856	4.056
145	498.754,505 342.767,856	146	498.755,003 342.766,844	1.128
146	498.755,003 342.766,844	147	498.756,133 342.764,548	2.559
147	498.756,133 342.764,548	148	498.762,581 342.751,439	14.609
148	498.762,581 342.751,439	149	498.763,488 342.749,329	2.297
149	498.763,488 342.749,329	150	498.784,792 342.699,746	53.966
150	498.784,792 342.699,746	151	498.789,339 342.692,004	8.979
151	498.789,339 342.692,004	152	498.803,407 342.701,087	16.745
152	498.803,407 342.701,087	153	498.802,2 342.693,784	7.402
153	498.802,2 342.693,784	154	498.794,955 342.680,051	15.527
154	498.794,955 342.680,051	155	498.793,817 342.644,322	35.747
155	498.793,817 342.644,322	1	498.790,726 342.613,011	31.463

**** Lungimile segmentelor sunt determinate în planul de proiecţie Stereo 70 şi sunt rotunjite la 1 milimetru.**
***** Distanţa dintre puncte este formată din segmente cumulate ce sunt mai mici decât valoarea 1 milimetru.**

Neutilizabil în circuitul civil

DATE DESPRE IMOBILUL NR. 17927

Oficiul de Cadastru şi Publicitate Imobiliară ARGES
Biroul de Cadastru şi Publicitate Imobiliară Costesti

A. Partea I. Descrierea imobilului

TEREN Extravilan

Adresa: Jud. Arges

Nr. Crt	Nr cadastral Nr. topografic	Suprafaţa* (mp)	Observaţii / Referinţe
A1		3.604	Sector cadastral:0 Teren neimprejmuit;

B. Partea II. Proprietari şi acte

Inscrieri privitoare la dreptul de proprietate şi alte drepturi reale		Referinţe
/		
Act Administrativ nr. Adeverinta nr. 8595, din 19/09/2025 emis de PRIMĂRIA COMUNEI BUZOEȘTI;		
B1	Inscrierea posesiei, drept de PROPRIETATE, dobandit prin Lege, cota actuala 1/1, cota initiala 1/1	A1
	1) **NEIDENTIFICAT NEIDENTIFICAT**, CIF:0000000000000	
Act Normativ nr. 7, din 13/03/1996 emis de PARLAMENTUL ROMANIEI (art. 13);		
B2	Se noteaza mentiunea de proprietar neidentificat.	A1

C. Partea III. SARCINI .

Inscrieri privind dezmembramintele dreptului de proprietate, drepturi reale de garanţie şi sarcini	Referinţe
NU SUNT	

Neutilizabil în circuitul civil

Anexa Nr. 1 La Partea I

Teren

Nr cadastral	Suprafaţa (mp)*	Observaţii / Referinţe
	3.604	

* Suprafaţa este determinată in planul de proiecţie Stereo 70.

DETALII LINIARE IMOBIL

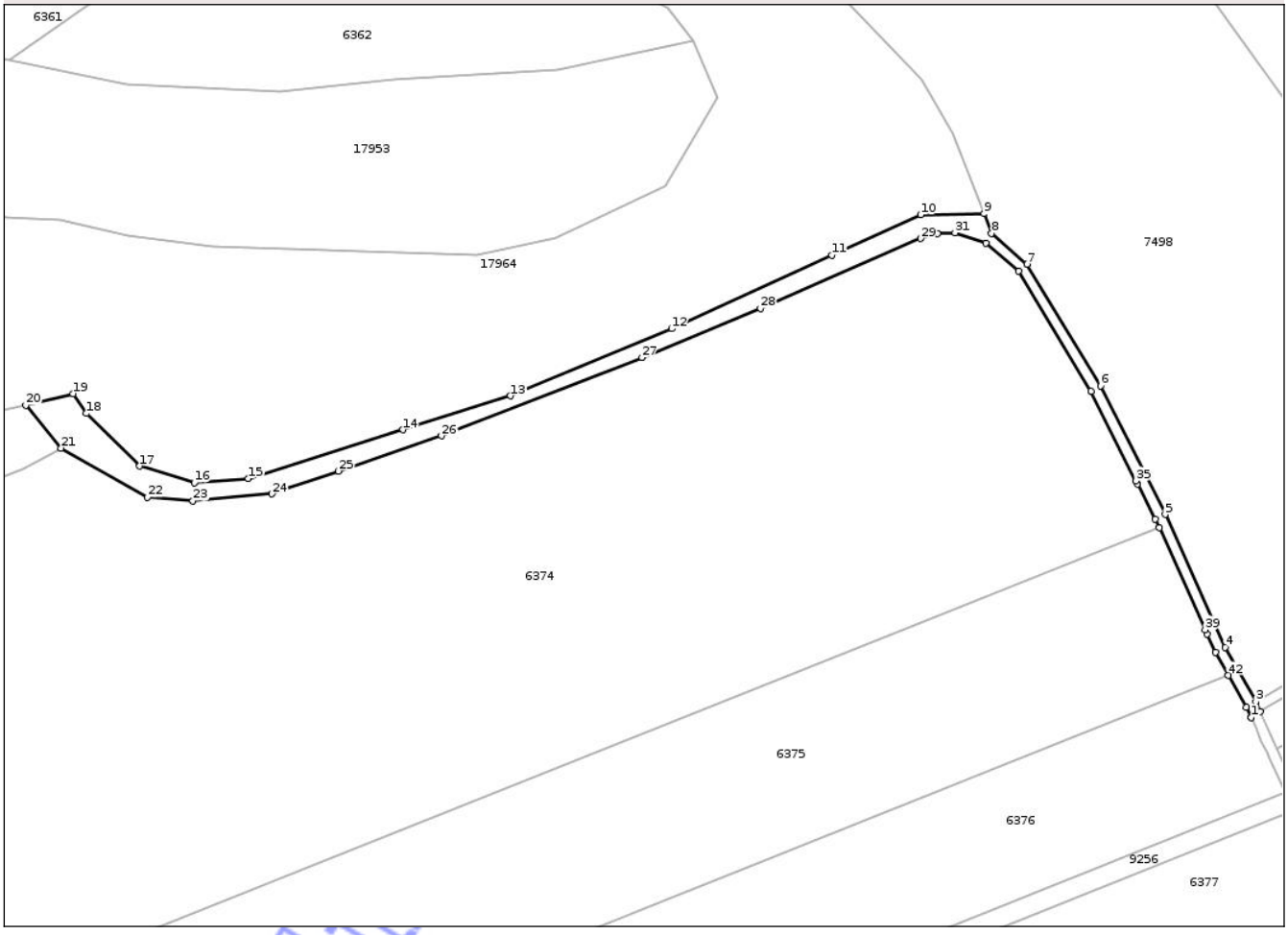

Date referitoare la teren

Crt	Categorie folosință	Intra vilan	Suprafaţa (mp)	Tarla	Parcelă	Nr. topo	Observaţii / Referinţe
1	drum	NU	3.604	-	589	-	DE 589

Lungime Segmente

1) Valorile lungimilor segmentelor sunt obţinute din proiecţie în plan.

Punct început	X / Y	Punct sfârşit	X / Y	Lungime segment
1	499.070,398 343.839,837	2	499.073,687 343.841,953	3.911
4	499.060,721 343.865,499	5	499.038,76 343.914,288	53.504
7	498.988,105 344.006,161	8	498.975,007 344.017,434	17.281
10	498.948,967 344.024,281	11	498.916,414 344.009,388	35.798
13	498.798,288 343.957,789	14	498.758,782 343.945,354	41.417
16	498.682,196 343.925,884	17	498.662,087 343.932,05	21.033

Punct început	X / Y	Punct sfârşit	X / Y	Lungime segment
2	499.073,687 343.841,953	3	499.072,039 343.845,641	4.039
5	499.038,76 343.914,288	6	499.015,014 343.961,474	52.824
8	498.975,007 344.017,434	9	498.972,219 344.024,668	7.753
11	498.916,414 344.009,388	12	498.857,541 343.982,455	64.741
14	498.758,782 343.945,354	15	498.702,036 343.927,492	59.491
17	498.662,087 343.932,05	18	498.642,515 343.951,354	27.49

Punct început	X / Y	Punct sfârşit	X / Y	Lungime segment
3	499.072,039 343.845,641	4	499.060,721 343.865,499	22.857
6	499.015,014 343.961,474	7	498.988,105 344.006,161	52.163
9	498.972,219 344.024,668	10	498.948,967 344.024,281	23.255
12	498.857,541 343.982,455	13	498.798,288 343.957,789	64.182
15	498.702,036 343.927,492	16	498.682,196 343.925,884	19.905
18	498.642,515 343.951,354	19	498.637,689 343.958,593	8.7

Document care conține date cu caracter personal, protejat de prevederile Regulamentului (UE) nr. 679/2016 și Legii 190/2018

Punct început	X / Y	Punct sfârşit	X / Y	Lungime segment
19	498.637,689 343.958,593	20	498.620,332 343.954,39	17.859
22	498.664,922 343.920,634	23	498.681,687 343.919,236	16.823
25	498.735,159 343.930,254	26	498.772,984 343.943,13	39.957
28	498.890,176 343.989,845	29	498.948,914 344.015,543	64.113
31	498.961,56 344.017,637	32	498.973,002 344.013,882	12.042
34	499.011,509 343.959,541	35	499.028,076 343.926,62	36.855
37	499.035,148 343.912,567	38	499.036,56 343.909,431	3.439
40	499.054,124 343.870,41	41	499.057,152 343.863,684	7.376
43	499.068,603 343.843,591	44	499.070,343 343.839,971	4.016

Punct început	X / Y	Punct sfârşit	X / Y	Lungime segment
20	498.620,332 343.954,39	21	498.633,242 343.938,658	20.351
23	498.681,687 343.919,236	24	498.710,71 343.921,833	29.139
26	498.772,984 343.943,13	27	498.846,587 343.971,859	79.011
29	498.948,914 344.015,543	30	498.955,092 344.017,285	6.419
32	498.973,002 344.013,882	33	498.985,009 344.003,548	15.842
35	499.028,076 343.926,62	36	499.028,614 343.925,551	1.197
38	499.036,56 343.909,431	39	499.053,406 343.872,004	41.043
41	499.057,152 343.863,684	42	499.061,944 343.855,275	9.679
44	499.070,343 343.839,971	1	499.070,398 343.839,837	0.145

Punct început	X / Y	Punct sfârşit	X / Y	Lungime segment
21	498.633,242 343.938,658	22	498.664,922 343.920,634	36.448
24	498.710,71 343.921,833	25	498.735,159 343.930,254	25.859
27	498.846,587 343.971,859	28	498.890,176 343.989,845	47.154
30	498.955,092 344.017,285	31	498.961,56 344.017,637	6.478
33	498.985,009 344.003,548	34	499.011,509 343.959,541	51.37
36	499.028,614 343.925,551	37	499.035,148 343.912,567	14.535
39	499.053,406 343.872,004	40	499.054,124 343.870,41	1.748
42	499.061,944 343.855,275	43	499.068,603 343.843,591	13.448

**** Lungimile segmentelor sunt determinate în planul de proiecţie Stereo 70 şi sunt rotunjite la 1 milimetru.**
***** Distanţa dintre puncte este formată din segmente cumulate ce sunt mai mici decât valoarea 1 milimetru.**

Neutilizabil in circuitul civil

DATE DESPRE IMOBILUL NR. 17928

Oficiul de Cadastru şi Publicitate Imobiliară ARGES
Biroul de Cadastru şi Publicitate Imobiliară Costesti

A. Partea I. Descrierea imobilului

TEREN Extravilan

Adresa: Jud. Arges

Nr. Crt	Nr cadastral Nr. topografic	Suprafaţa* (mp)	Observaţii / Referinţe
A1	91656	4.100	Sector cadastral:0 Teren neimprejmuit;

B. Partea II. Proprietari şi acte

Inscrieri privitoare la dreptul de proprietate şi alte drepturi reale		Referinţe
20633 / 26/07/2023		
Act Notarial nr. 1399, din 19/07/2023 emis de Grecu Carmen;		
B2	Intabulare, drept de PROPRIETATE-bun comun, dobandit prin Conventie, cota actuala 1/1, cota initiala 1/1	A1
	1) **PAPUC PĂUN LUMINIȚA** 2) **PAPUC-PĂUN AUREL**, soți	

C. Partea III. SARCINI .

Inscrieri privind dezmembramintele dreptului de proprietate, drepturi reale de garanţie şi sarcini	Referinţe
NU SUNT	

Neutilizabil în circuitul civil

Anexa Nr. 1 La Partea I

Teren

Nr cadastral	Suprafaţa (mp)*	Observaţii / Referinţe
91656	4.100	

* Suprafaţa este determinată in planul de proiecţie Stereo 70.

DETALII LINIARE IMOBIL

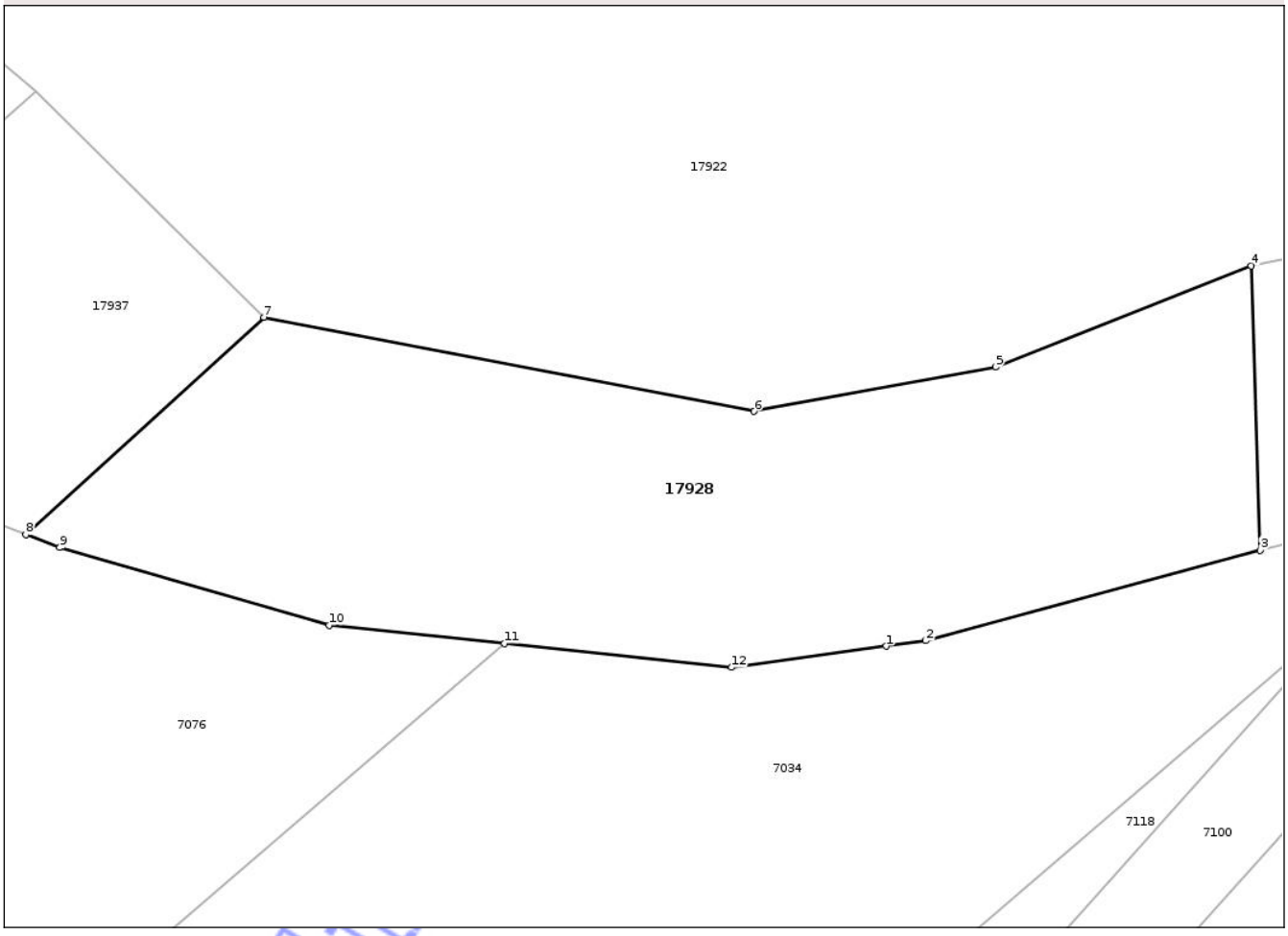

Date referitoare la teren

Crt	Categorie folosință	Intra vilan	Suprafaţa (mp)	Tarla	Parcelă	Nr. topo	Observaţii / Referinţe
1	pasune	NU	4.100	54	614,615	-	

Lungime Segmente
1) Valorile lungimilor segmentelor sunt obţinute din proiecţie în plan.

Punct început	X / Y	Punct sfârşit	X / Y	Lungime segment (** (m)
1	498.831,73 341.982,458	2	498.836,319 341.983,085	4.632
2	498.836,319 341.983,085	3	498.875,186 341.993,581	40.259
3	498.875,186 341.993,581	4	498.874,134 342.026,603	33.039
4	498.874,134 342.026,603	5	498.844,458 342.014,844	31.921
5	498.844,458 342.014,844	6	498.816,358 342.009,7	28.567

Document care conține date cu caracter personal, protejat de prevederile Regulamentului (UE) nr. 679/2016 și Legii 190/2018

Punct început	X / Y	Punct sfârşit	X / Y	Lungime segment (** (m)
6	498.816,358 342.009,7	7	498.759,396 342.020,629	58.001
7	498.759,396 342.020,629	8	498.731,747 341.995,394	37.434
8	498.731,747 341.995,394	9	498.735,689 341.993,915	4.21
9	498.735,689 341.993,915	10	498.766,965 341.984,887	32.553
10	498.766,965 341.984,887	11	498.787,328 341.982,759	20.474
11	498.787,328 341.982,759	12	498.813,744 341.979,998	26.56
12	498.813,744 341.979,998	1	498.831,73 341.982,458	18.153

**** Lungimile segmentelor sunt determinate în planul de proiecţie Stereo 70 şi sunt rotunjite la 1 milimetru.**
***** Distanţa dintre puncte este formată din segmente cumulate ce sunt mai mici decât valoarea 1 milimetru.**

Neutilizabil in circuitul civil

DATE DESPRE IMOBILUL NR. 17929

Oficiul de Cadastru şi Publicitate Imobiliară ARGES
Biroul de Cadastru şi Publicitate Imobiliară Costesti

A. Partea I. Descrierea imobilului

TEREN Extravilan

Adresa: Jud. Arges

Nr. Crt	Nr cadastral Nr. topografic	Suprafaţa* (mp)	Observaţii / Referinţe
A1	92167	6.700	Sector cadastral:0 Teren neimprejmuit;

B. Partea II. Proprietari şi acte

Inscrieri privitoare la dreptul de proprietate şi alte drepturi reale		Referinţe
20615 / 17/07/2025		
Act Notarial nr. 362, din 09/12/1999 emis de BNP DANCIU ILIE (Certificat de mostenitor ; act administrativ nr 6259 din 30.07.2025, emis de PRIMARIA COMUNEI BUZOESTI;act administrativ nr 5791 din 16.07.2025, emis de PRIMARIA COMUNEI BUZOESTI;act administrativ nr 5792 din 16.07.2025, emis de PRIMARIA COMUNEI BUZOESTI;act administrativ nr 5792 din 16.07.2025, emis de PRIMARIA COMUNEI BUZOESTI;inscris sub semnatura privata nr 5791 din 16.07.2025, emis de PRIMARIA COMUNEI BUZOESTI);		
B1	Intabulare, drept de PROPRIETATE, bun propriu, dobandit prin Iesire Din Indiviziune, cota actuala 1/1, cota initiala 1/1	A1
	1) **MARINESCU MIRCEA-TEODOR**	

C. Partea III. SARCINI .

Inscrieri privind dezmembramintele dreptului de proprietate, drepturi reale de garanţie şi sarcini	Referinţe
NU SUNT	

Neutilizabil în circuitul civil

Anexa Nr. 1 La Partea I

Teren

Nr cadastral	Suprafaţa (mp)*	Observaţii / Referinţe
92167	6.700	

* Suprafaţa este determinată in planul de proiecţie Stereo 70.

DETALII LINIARE IMOBIL

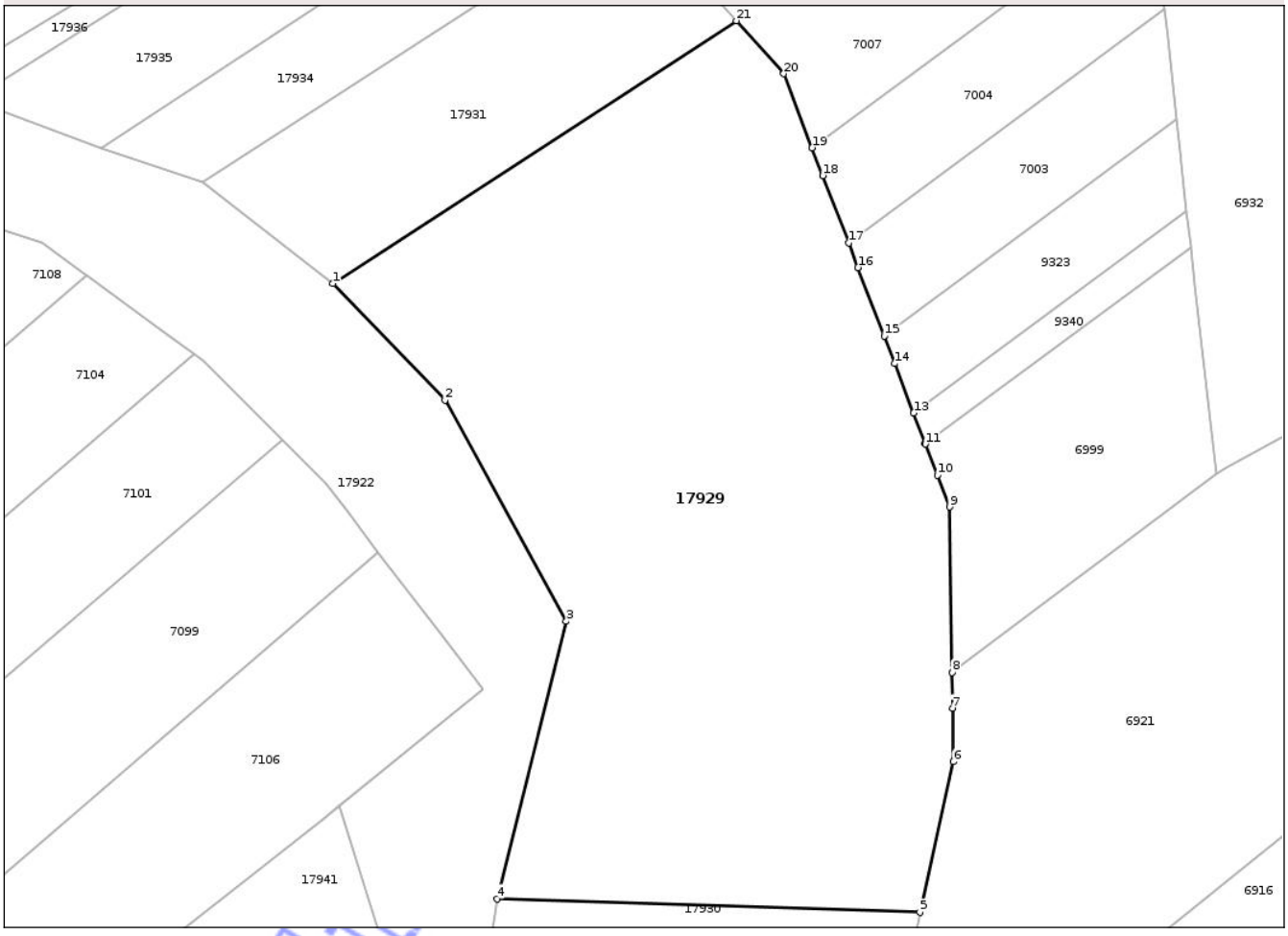

Date referitoare la teren

Crt	Categorie folosinţă	Intra vilan	Suprafaţa (mp)	Tarla	Parcelă	Nr. topo	Observaţii / Referinţe
1	pasune	NU	6.700	54	610,611,613	-	

Lungime Segmente

1) Valorile lungimilor segmentelor sunt obţinute din proiecţie în plan.

Punct început	X / Y	Punct sfârşit	X / Y	Lungime segment (** (m)
1	498.749,997 342.292,351	2	498.765,673 342.276,116	22.568
3	498.782,574 342.245,254	4	498.772,915 342.206,606	39.837
5	498.831,95 342.204,696	6	498.836,605 342.225,707	21.52
7	498.836,494 342.233,16	8	498.836,42 342.238,131	4.972
9	498.836,075 342.261,204	10	498.834,376 342.265,639	4.749

Punct început	X / Y	Punct sfârşit	X / Y	Lungime segment (** (m)
2	498.765,673 342.276,116	3	498.782,574 342.245,254	35.187
4	498.772,915 342.206,606	5	498.831,95 342.204,696	59.066
6	498.836,605 342.225,707	7	498.836,494 342.233,16	7.454
8	498.836,42 342.238,131	9	498.836,075 342.261,204	23.076
10	498.834,376 342.265,639	11	498.832,72 342.269,963	4.63

Document care conține date cu caracter personal, protejat de prevederile Regulamentului (UE) nr. 679/2016 și Legii 190/2018

Punct început	X / Y	Punct sfârşit	X / Y	Lungime segment (** (m)
11	498.832,72 342.269,963	12	498.832,658 342.270,124	0.173
13	498.831,059 342.274,3	14	498.828,417 342.281,197	7.386
15	498.826,952 342.285,022	16	498.823,286 342.294,591	10.247
17	498.821,982 342.297,995	18	498.818,381 342.307,398	10.069
19	498.816,893 342.311,283	20	498.812,94 342.321,603	11.051
21	498.806,314 342.328,983	1	498.749,997 342.292,351	67.183

Punct început	X / Y	Punct sfârşit	X / Y	Lungime segment (** (m)
12	498.832,658 342.270,124	13	498.831,059 342.274,3	4.472
14	498.828,417 342.281,197	15	498.826,952 342.285,022	4.096
16	498.823,286 342.294,591	17	498.821,982 342.297,995	3.645
18	498.818,381 342.307,398	19	498.816,893 342.311,283	4.16
20	498.812,94 342.321,603	21	498.806,314 342.328,983	9.918

**** Lungimile segmentelor sunt determinate în planul de proiecţie Stereo 70 şi sunt rotunjite la 1 milimetru.**
***** Distanţa dintre puncte este formată din segmente cumulate ce sunt mai mici decât valoarea 1 milimetru.**

Neutilizabil in circuitul civil

DATE DESPRE IMOBILUL NR. 17930

Oficiul de Cadastru şi Publicitate Imobiliară ARGES
Biroul de Cadastru şi Publicitate Imobiliară Costesti

A. Partea I. Descrierea imobilului

TEREN Extravilan

Adresa: Jud. Arges

Nr. Crt	Nr cadastral Nr. topografic	Suprafaţa* (mp)	Observaţii / Referinţe
A1	92049	4.900	Sector cadastral:0 Teren neimprejmuit;

B. Partea II. Proprietari şi acte

Inscrieri privitoare la dreptul de proprietate şi alte drepturi reale		Referinţe
2003 / 04/02/2025		
Act Notarial nr. 424, din 31/01/2025 emis de Danciu Ilie;		
B3	Intabulare, drept de PROPRIETATE-bun comun, dobandit prin Conventie, cota actuala 1/1, cota initiala 1/1	A1
	1) **IANCU DORINEL**, căsătorit cu 2) **IANCU ANDREEA DANA**	

C. Partea III. SARCINI .

Inscrieri privind dezmembramintele dreptului de proprietate, drepturi reale de garanţie şi sarcini	Referinţe
NU SUNT	

Neutilizabil în circuitul civil

Anexa Nr. 1 La Partea I

Teren

Nr cadastral	Suprafaţa (mp)*	Observaţii / Referinţe
92049	4.900	

* Suprafaţa este determinată in planul de proiecţie Stereo 70.

DETALII LINIARE IMOBIL

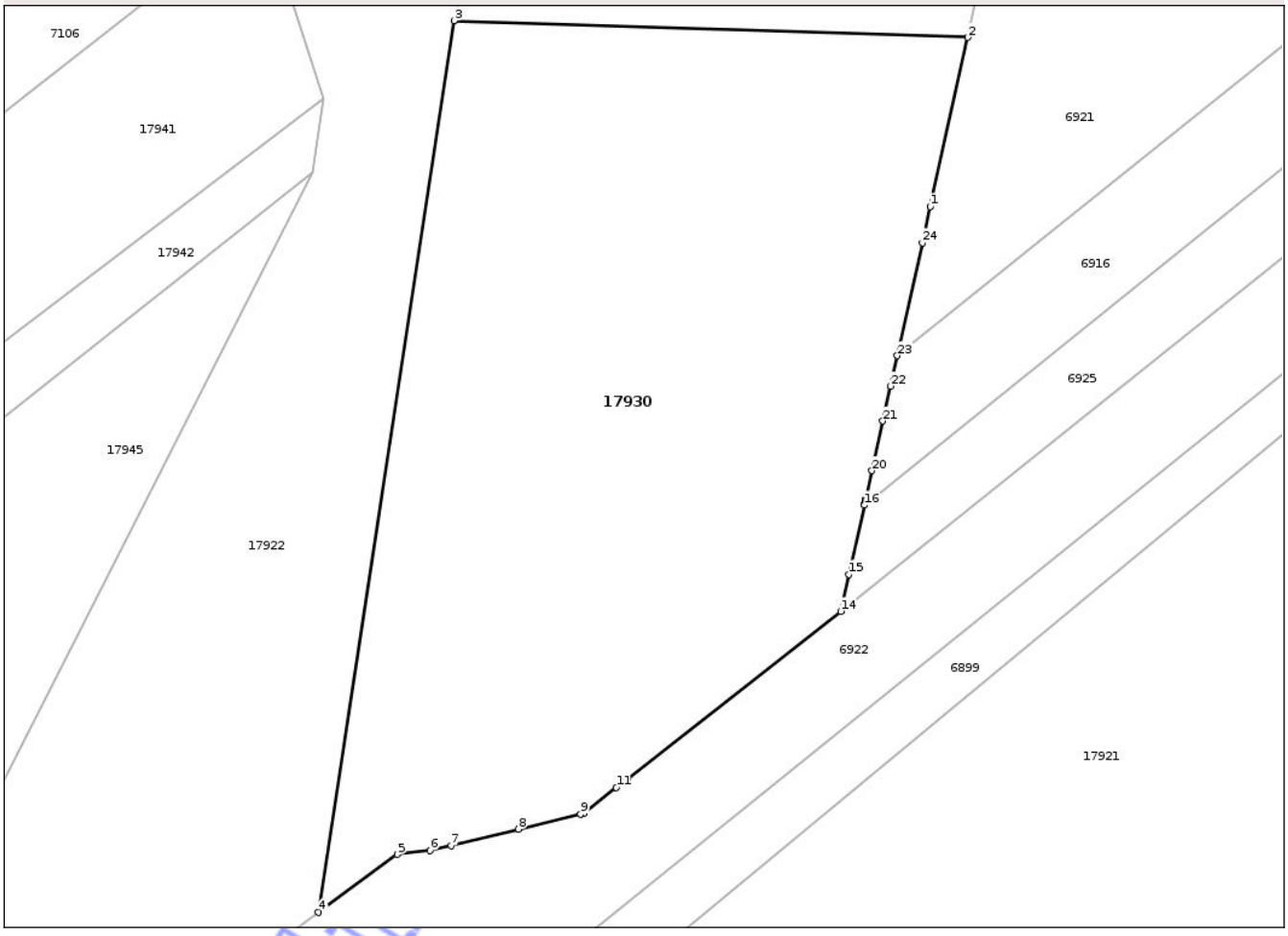

Date referitoare la teren

Crt	Categorie folosință	Intra vilan	Suprafaţa (mp)	Tarla	Parcelă	Nr. topo	Observaţii / Referinţe
1	pasune	NU	4.900	54	613-611	-	

Lungime Segmente

1) Valorile lungimilor segmentelor sunt obţinute din proiecţie în plan.

Punct început	X / Y	Punct sfârşit	X / Y	Lungime segment (** (m)
1	498.827,644 342.185,262	2	498.831,95 342.204,696	19.905
3	498.772,915 342.206,606	4	498.757,332 342.104,273	103.513
5	498.766,399 342.110,922	6	498.770,155 342.111,367	3.782
7	498.772,583 342.111,953	8	498.780,309 342.113,818	7.948
9	498.787,45 342.115,542	10	498.787,798 342.115,626	0.358

Punct început	X / Y	Punct sfârşit	X / Y	Lungime segment (** (m)
2	498.831,95 342.204,696	3	498.772,915 342.206,606	59.066
4	498.757,332 342.104,273	5	498.766,399 342.110,922	11.244
6	498.770,155 342.111,367	7	498.772,583 342.111,953	2.498
8	498.780,309 342.113,818	9	498.787,45 342.115,542	7.346
10	498.787,798 342.115,626	11	498.791,579 342.118,592	4.806

Document care conține date cu caracter personal, protejat de prevederile Regulamentului (UE) nr. 679/2016 și Legii 190/2018

Punct început	X / Y	Punct sfârşit	X / Y	Lungime segment (** (m)
11	498.791,579 342.118,592	12	498.792,618 342.119,408	1.321
13	498.792,86 342.119,598	14	498.817,355 342.138,817	31.135
15	498.818,297 342.143,069	16	498.820,053 342.150,995	8.118
17	498.820,092 342.151,173	18	498.820,151 342.151,438	0.271
19	498.820,194 342.151,634	20	498.820,932 342.154,965	3.412
21	498.822,196 342.160,668	22	498.823,084 342.164,675	4.104
23	498.823,855 342.168,156	24	498.826,728 342.181,126	13.284

Punct început	X / Y	Punct sfârşit	X / Y	Lungime segment (** (m)
12	498.792,618 342.119,408	13	498.792,86 342.119,598	0.308
14	498.817,355 342.138,817	15	498.818,297 342.143,069	4.355
16	498.820,053 342.150,995	17	498.820,092 342.151,173	0.182
18	498.820,151 342.151,438	19	498.820,194 342.151,634	0.201
20	498.820,932 342.154,965	21	498.822,196 342.160,668	5.841
22	498.823,084 342.164,675	23	498.823,855 342.168,156	3.565
24	498.826,728 342.181,126	1	498.827,644 342.185,262	4.236

**** Lungimile segmentelor sunt determinate în planul de proiecţie Stereo 70 şi sunt rotunjite la 1 milimetru.**
***** Distanţa dintre puncte este formată din segmente cumulate ce sunt mai mici decât valoarea 1 milimetru.**

Neutilizabil in circuitul civil

DATE DESPRE IMOBILUL NR. 17931

Oficiul de Cadastru şi Publicitate Imobiliară ARGES
Biroul de Cadastru şi Publicitate Imobiliară Costesti

A. Partea I. Descrierea imobilului

TEREN Extravilan

Adresa: Jud. Arges

Nr. Crt	Nr cadastral Nr. topografic	Suprafaţa* (mp)	Observaţii / Referinţe
A1	91983	1.500	Sector cadastral:0 Teren neimprejmuit;

B. Partea II. Proprietari şi acte

Inscrieri privitoare la dreptul de proprietate şi alte drepturi reale		Referinţe
6306 / 26/03/2025		
Act Notarial nr. 438, din 20/03/2025 emis de Grecu Carmen;		
B2	Intabulare, drept de PROPRIETATE, bun comun, dobandit prin Conventie, cota actuala 1/1, cota initiala 1/1	A1
	1) **IANCU DORINEL**, căsătorit cu 2) **IANCU ANDREEA DANA**	

C. Partea III. SARCINI .

Inscrieri privind dezmembramintele dreptului de proprietate, drepturi reale de garanţie şi sarcini	Referinţe
NU SUNT	

Neutilizabil în circuitul civil

Anexa Nr. 1 La Partea I

Teren

Nr cadastral	Suprafaţa (mp)*	Observaţii / Referinţe
91983	1.500	

* Suprafaţa este determinată in planul de proiecţie Stereo 70.

DETALII LINIARE IMOBIL

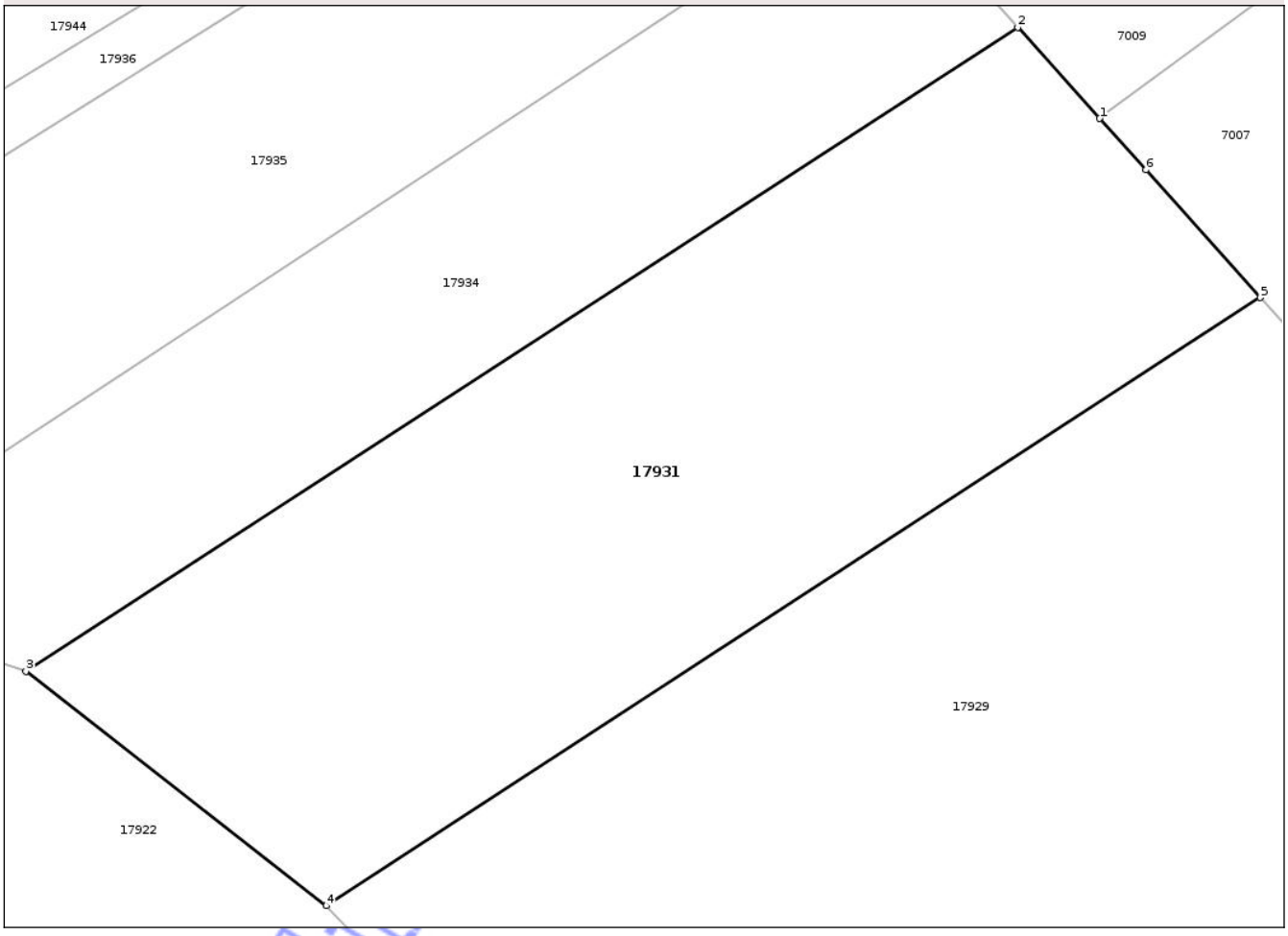

Date referitoare la teren

Crt	Categorie folosință	Intra vilan	Suprafaţa (mp)	Tarla	Parcelă	Nr. topo	Observaţii / Referinţe
1	pasune	NU	1.500	54	613-614	-	

Lungime Segmente
1) Valorile lungimilor segmentelor sunt obţinute din proiecţie în plan.

Punct început	X / Y	Punct sfârşit	X / Y	Lungime segment (** (m)
1	498.796,634 342.339,764	2	498.791,696 342.345,264	7.391
2	498.791,696 342.345,264	3	498.731,889 342.306,483	71.28
3	498.731,889 342.306,483	4	498.749,997 342.292,351	22.97
4	498.749,997 342.292,351	5	498.806,314 342.328,983	67.183
5	498.806,314 342.328,983	6	498.799,414 342.336,668	10.328

Document care conține date cu caracter personal, protejat de prevederile Regulamentului (UE) nr. 679/2016 și Legii 190/2018

Punct început	X / Y	Punct sfârşit	X / Y	Lungime segment (** (m)
6	498.799,414 342.336,668	1	498.796,634 342.339,764	4.161

** Lungimile segmentelor sunt determinate în planul de proiecţie Stereo 70 şi sunt rotunjite la 1 milimetru.
*** Distanţa dintre puncte este formată din segmente cumulate ce sunt mai mici decât valoarea 1 milimetru.

Neutilizabil in circuitul civil

DATE DESPRE IMOBILUL NR. 17933

Oficiul de Cadastru şi Publicitate Imobiliară ARGES
Biroul de Cadastru şi Publicitate Imobiliară Costesti

A. Partea I. Descrierea imobilului

TEREN Extravilan

Adresa: Jud. Arges

Nr. Crt	Nr cadastral Nr. topografic	Suprafaţa* (mp)	Observaţii / Referinţe
A1	84359	6.700	Sector cadastral:0 Teren neimprejmuit;

B. Partea II. Proprietari şi acte

Inscrieri privitoare la dreptul de proprietate şi alte drepturi reale		Referinţe
4859 / 17/02/2020		
Act Notarial nr. 218, din 10/02/2020 emis de Grecu Carmen;		
B3	Intabulare, drept de PROPRIETATE, bun comun, dobandit prin Conventie, cota actuala 1/1, cota initiala 1/1	A1
	1) **DULDURUC ION**, casatorit cu 2) **DULDURUC DORINA GEORGETA**	

C. Partea III. SARCINI .

Inscrieri privind dezmembramintele dreptului de proprietate, drepturi reale de garanţie şi sarcini	Referinţe
NU SUNT	

Neutilizabil în circuitul civil

Anexa Nr. 1 La Partea I

Teren

Nr cadastral	Suprafaţa (mp)*	Observaţii / Referinţe
84359	6.700	

* Suprafaţa este determinată in planul de proiecţie Stereo 70.

DETALII LINIARE IMOBIL

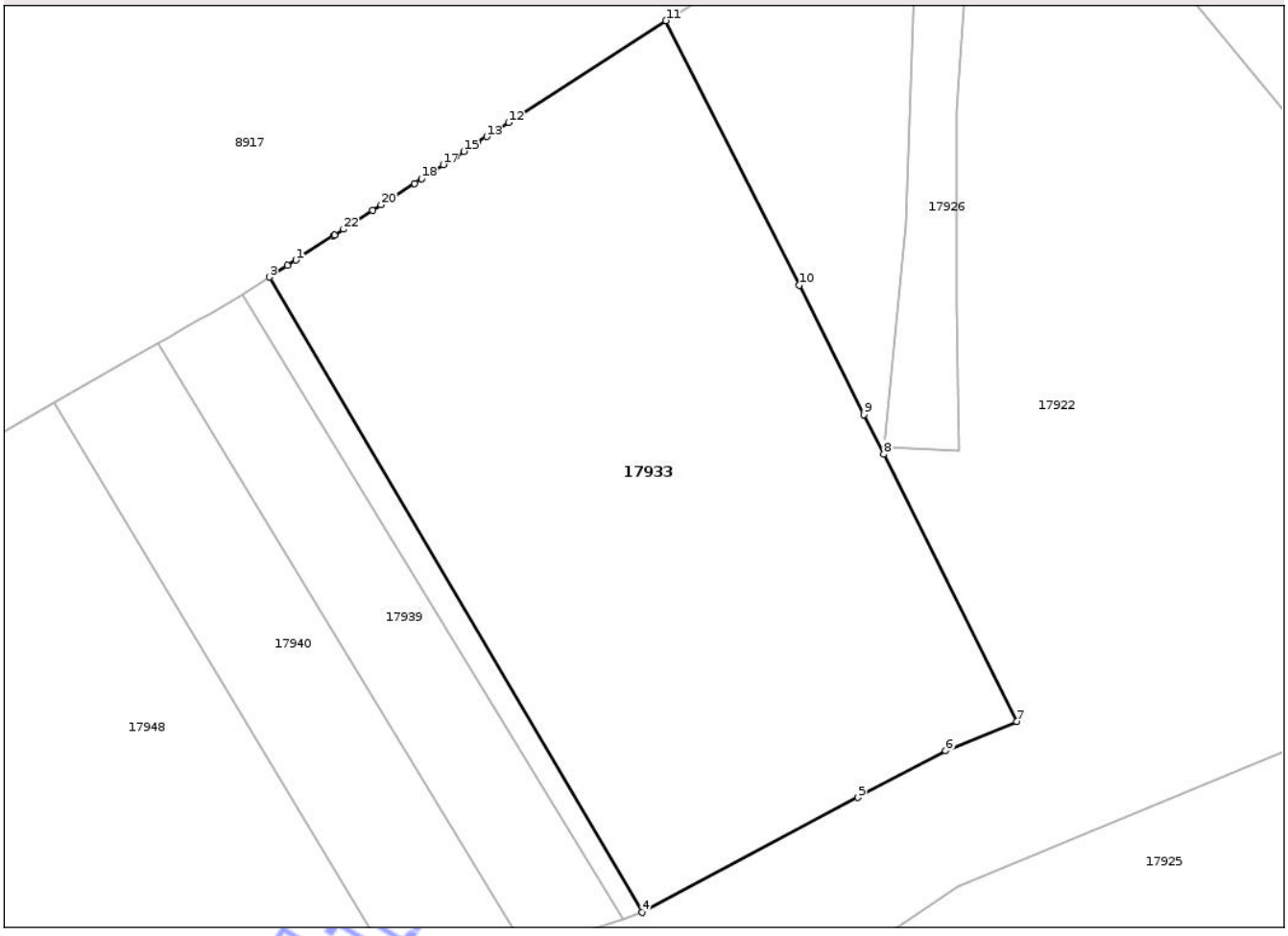

Date referitoare la teren

Crt	Categorie folosință	Intra vilan	Suprafaţa (mp)	Tarla	Parcelă	Nr. topo	Observaţii / Referinţe
1	arabil	NU	6.700	52	595	-	

Lungime Segmente

1) Valorile lungimilor segmentelor sunt obţinute din proiecţie în plan.

Punct început	X / Y	Punct sfârşit	X / Y	Lungime segment (** (m)
1	498.707,719 342.639,3	2	498.706,515 342.638,523	1.433
3	498.703,998 342.636,897	4	498.756,534 342.547,445	103.739
5	498.786,931 342.563,626	6	498.799,339 342.570,204	14.044
7	498.809,357 342.574,327	8	498.790,624 342.611,974	42.05
9	498.787,82 342.617,546	10	498.778,668 342.635,731	20.358

Punct început	X / Y	Punct sfârşit	X / Y	Lungime segment (** (m)
2	498.706,515 342.638,523	3	498.703,998 342.636,897	2.997
4	498.756,534 342.547,445	5	498.786,931 342.563,626	34.435
6	498.799,339 342.570,204	7	498.809,357 342.574,327	10.833
8	498.790,624 342.611,974	9	498.787,82 342.617,546	6.238
10	498.778,668 342.635,731	11	498.759,911 342.673,001	41.724

Document care conține date cu caracter personal, protejat de prevederile Regulamentului (UE) nr. 679/2016 și Legii 190/2018

Punct început	X / Y	Punct sfârşit	X / Y	Lungime segment (** (m)
11	498.759,911 342.673,001	12	498.737,718 342.658,67	26.418
13	498.734,62 342.656,669	14	498.733,295 342.655,814	1.577
15	498.731,421 342.654,604	16	498.730,339 342.653,905	1.288
17	498.728,507 342.652,722	18	498.725,448 342.650,748	3.641
19	498.724,449 342.650,103	20	498.719,749 342.647,068	5.595
21	498.718,542 342.646,288	22	498.714,454 342.643,649	4.866
23	498.713,149 342.642,807	24	498.712,985 342.642,701	0.195

Punct început	X / Y	Punct sfârşit	X / Y	Lungime segment (** (m)
12	498.737,718 342.658,67	13	498.734,62 342.656,669	3.688
14	498.733,295 342.655,814	15	498.731,421 342.654,604	2.231
16	498.730,339 342.653,905	17	498.728,507 342.652,722	2.181
18	498.725,448 342.650,748	19	498.724,449 342.650,103	1.189
20	498.719,749 342.647,068	21	498.718,542 342.646,288	1.437
22	498.714,454 342.643,649	23	498.713,149 342.642,807	1.553
24	498.712,985 342.642,701	1	498.707,719 342.639,3	6.269

**** Lungimile segmentelor sunt determinate în planul de proiecţie Stereo 70 şi sunt rotunjite la 1 milimetru.**
***** Distanţa dintre puncte este formată din segmente cumulate ce sunt mai mici decât valoarea 1 milimetru.**

Neutilizabil în circuitul civil

DATE DESPRE IMOBILUL NR. 17932

Oficiul de Cadastru şi Publicitate Imobiliară ARGES
Biroul de Cadastru şi Publicitate Imobiliară Costesti

A. Partea I. Descrierea imobilului

TEREN Extravilan

Adresa: Jud. Arges

Nr. Crt	Nr cadastral Nr. topografic	Suprafaţa* (mp)	Observaţii / Referinţe
A1		7.606	Sector cadastral:0 Teren neimprejmuit;

B. Partea II. Proprietari şi acte

Inscrieri privitoare la dreptul de proprietate şi alte drepturi reale		Referinţe
/		
Act Administrativ nr. Adeverinta nr. 8595, din 19/09/2025 emis de PRIMĂRIA COMUNEI BUZOEȘTI;		
B1	Inscrierea posesiei, drept de PROPRIETATE, dobandit prin Lege, cota actuala 1/1, cota initiala 1/1	A1
	1) **NEIDENTIFICAT NEIDENTIFICAT**, CIF:0000000000000	
Act Normativ nr. 7, din 13/03/1996 emis de PARLAMENTUL ROMANIEI (art. 13);		
B2	Se noteaza mentiunea de proprietar neidentificat.	A1

C. Partea III. SARCINI .

Inscrieri privind dezmembramintele dreptului de proprietate, drepturi reale de garanţie şi sarcini	Referinţe
NU SUNT	

Neutilizabil în circuitul civil

Anexa Nr. 1 La Partea I

Teren

Nr cadastral	Suprafaţa (mp)*	Observaţii / Referinţe
	7.606	

* Suprafaţa este determinată in planul de proiecţie Stereo 70.

DETALII LINIARE IMOBIL



Date referitoare la teren

Crt	Categorie folosință	Intra vilan	Suprafaţa (mp)	Tarla	Parcelă	Nr. topo	Observaţii / Referinţe
1	drum	NU	7.606	-	512	-	

Lungime Segmente

1) Valorile lungimilor segmentelor sunt obţinute din proiecţie în plan.

Punct început	X / Y	Punct sfârşit	X / Y	Lungime segment
1	499.229,719 344.990,194	2	499.230,099 344.986,396	3.817
4	499.239,635 344.970,152	5	499.243,597 344.971,325	4.132
7	499.249,761 344.985,03	8	499.248,784 344.987,262	2.436
10	499.247,371 345.031,779	11	499.247,587 345.035,427	3.654
13	499.247,808 345.039,168	14	499.247,813 345.039,248	0.08
16	499.248,24 345.046,484	17	499.248,459 345.050,19	3.712

Punct început	X / Y	Punct sfârşit	X / Y	Lungime segment
2	499.230,099 344.986,396	3	499.233,264 344.980,686	6.529
5	499.243,597 344.971,325	6	499.254,365 344.974,512	11.23
8	499.248,784 344.987,262	9	499.246,928 345.024,287	37.071
11	499.247,587 345.035,427	12	499.247,605 345.035,739	0.313
14	499.247,813 345.039,248	15	499.248,114 345.044,348	5.109
17	499.248,459 345.050,19	18	499.248,219 345.050,563	0.444

Punct început	X / Y	Punct sfârşit	X / Y	Lungime segment
3	499.233,264 344.980,686	4	499.239,635 344.970,152	12.311
6	499.254,365 344.974,512	7	499.249,761 344.985,03	11.482
9	499.246,928 345.024,287	10	499.247,371 345.031,779	7.505
12	499.247,605 345.035,739	13	499.247,808 345.039,168	3.435
15	499.248,114 345.044,348	16	499.248,24 345.046,484	2.14
18	499.248,219 345.050,563	19	499.245,096 345.055,409	5.765

Document care conține date cu caracter personal, protejat de prevederile Regulamentului (UE) nr. 679/2016 și Legii 190/2018

Punct început	X / Y	Punct sfârșit	X / Y	Lungime segment
19	499.245,096 345.055,409	20	499.242,848 345.058,898	4.15
22	499.238,412 345.065,782	23	499.235,758 345.069,902	4.901
25	499.234,609 345.071,686	26	499.232,629 345.074,757	3.654
28	499.232,129 345.075,535	29	499.229,5 345.079,616	4.855
31	499.226,369 345.084,476	32	499.223,693 345.088,629	4.94
34	499.220,559 345.093,494	35	499.217,866 345.097,673	4.972
37	499.212,629 345.105,8	38	499.211,591 345.107,412	1.917
40	499.208,849 345.111,668	41	499.204,451 345.118,494	8.12
43	499.195,496 345.132,393	44	499.189,392 345.141,867	11.27
46	499.182,24 345.152,967	47	499.179,495 345.157,227	5.068
49	499.170,954 345.170,484	50	499.168,409 345.174,434	4.699
52	499.165,399 345.179,105	53	499.158,815 345.189,325	12.157
55	499.156,598 345.192,85	56	499.156,395 345.193,173	0.381
58	499.150,655 345.202,273	59	499.149,246 345.204,506	2.64
61	499.152,16 345.192,395	62	499.153,211 345.190,722	1.976
64	498.735,998 345.017,217	65	498.735,108 345.019,268	2.236
67	498.723,92 345.045,058	68	498.718,46 345.057,765	13.83
70	498.715,919 345.063,618	71	498.714,588 345.066,662	3.322
73	498.711,611 345.073,471	74	498.710,054 345.076,859	3.729
76	498.708,334 345.081,046	77	498.708,269 345.081,197	0.164
79	498.706,959 345.084,225	80	498.705,24 345.088,167	4.301
82	498.704,403 345.090,087	83	498.702,285 345.094,944	5.299
85	498.700,758 345.098,456	86	498.700,288 345.099,539	1.181
88	498.698,091 345.104,597	89	498.697,278 345.106,469	2.041
91	498.695,125 345.111,427	92	498.694,258 345.113,423	2.176
94	498.691,909 345.118,832	95	498.691,225 345.120,406	1.716
97	498.690,013 345.123,199	98	498.688,538 345.126,597	3.704
100	498.688,057 345.127,71	101	498.686,66 345.130,988	3.563
103	498.685,095 345.134,534	104	498.685,057 345.134,621	0.095
106	498.682,128 345.141,377	107	498.682,062 345.141,53	0.167
109	498.680,861 345.144,3	110	498.679,151 345.148,244	4.299
112	498.678,366 345.150,053	113	498.676,474 345.154,533	4.863
115	498.675,271 345.157,189	116	498.674,481 345.159,011	1.986

Punct început	X / Y	Punct sfârșit	X / Y	Lungime segment
20	499.242,848 345.058,898	21	499.241,538 345.060,931	2.419
23	499.235,758 345.069,902	24	499.235,258 345.070,679	0.924
26	499.232,629 345.074,757	27	499.232,379 345.075,146	0.462
29	499.229,5 345.079,616	30	499.229,25 345.080,004	0.462
32	499.223,693 345.088,629	33	499.222,759 345.090,079	1.725
35	499.217,866 345.097,673	36	499.214,729 345.102,542	5.792
38	499.211,591 345.107,412	39	499.210,461 345.109,166	2.086
41	499.204,451 345.118,494	42	499.198,163 345.128,253	11.609
44	499.189,392 345.141,867	45	499.186,703 345.146,041	4.965
47	499.179,495 345.157,227	48	499.177,707 345.160,002	3.301
50	499.168,409 345.174,434	51	499.165,582 345.178,82	5.218
53	499.158,815 345.189,325	54	499.158,744 345.189,435	0.131
56	499.156,395 345.193,173	57	499.155,547 345.194,523	1.594
59	499.149,246 345.204,506	60	499.145,551 345.202,911	4.025
62	499.153,211 345.190,722	63	498.736,156 345.016,87	451.84
65	498.735,108 345.019,268	66	498.727,353 345.037,143	19.485
68	498.718,46 345.057,765	69	498.717,54 345.059,869	2.296
71	498.714,588 345.066,662	72	498.712,681 345.071,031	4.767
74	498.710,054 345.076,859	75	498.708,651 345.080,314	3.729
77	498.708,269 345.081,197	78	498.707,395 345.083,217	2.201
80	498.705,24 345.088,167	81	498.704,487 345.089,893	1.883
83	498.702,285 345.094,944	84	498.701,923 345.095,774	0.906
86	498.700,288 345.099,539	87	498.699,332 345.101,739	2.399
89	498.697,278 345.106,469	90	498.696,957 345.107,208	0.806
92	498.694,258 345.113,423	93	498.692,912 345.116,521	3.378
95	498.691,225 345.120,406	96	498.691,044 345.120,822	0.454
98	498.688,538 345.126,597	99	498.688,182 345.127,417	0.894
101	498.686,66 345.130,988	102	498.685,128 345.134,459	3.794
104	498.685,057 345.134,621	105	498.684,111 345.136,803	2.378
107	498.682,062 345.141,53	108	498.682,05 345.141,559	0.031
110	498.679,151 345.148,244	111	498.679,031 345.148,521	0.302
113	498.676,474 345.154,533	114	498.676,028 345.155,518	1.081
116	498.674,481 345.159,011	117	498.672,959 345.162,52	3.825

Punct început	X / Y	Punct sfârșit	X / Y	Lungime segment
21	499.241,538 345.060,931	22	499.238,412 345.065,782	5.771
24	499.235,258 345.070,679	25	499.234,609 345.071,686	1.198
27	499.232,379 345.075,146	28	499.232,129 345.075,535	0.462
30	499.229,25 345.080,004	31	499.226,369 345.084,476	5.32
33	499.222,759 345.090,079	34	499.220,559 345.093,494	4.062
36	499.214,729 345.102,542	37	499.212,629 345.105,8	3.876
39	499.210,461 345.109,166	40	499.208,849 345.111,668	2.976
42	499.198,163 345.128,253	43	499.195,496 345.132,393	4.925
45	499.186,703 345.146,041	46	499.182,24 345.152,967	8.239
48	499.177,707 345.160,002	49	499.170,954 345.170,484	12.469
51	499.165,582 345.178,82	52	499.165,399 345.179,105	0.339
54	499.158,744 345.189,435	55	499.156,598 345.192,85	4.033
57	499.155,547 345.194,523	58	499.150,655 345.202,273	9.165
60	499.145,551 345.202,911	61	499.152,16 345.192,395	12.42
63	498.736,156 345.016,87	64	498.735,998 345.017,217	0.381
66	498.727,353 345.037,143	67	498.723,92 345.045,058	8.627
69	498.717,54 345.059,869	70	498.715,919 345.063,618	4.084
72	498.712,681 345.071,031	73	498.711,611 345.073,471	2.664
75	498.708,651 345.080,314	76	498.708,334 345.081,046	0.798
78	498.707,395 345.083,217	79	498.706,959 345.084,225	1.098
81	498.704,487 345.089,893	82	498.704,403 345.090,087	0.211
84	498.701,923 345.095,774	85	498.700,758 345.098,456	2.924
87	498.699,332 345.101,739	88	498.698,091 345.104,597	3.116
90	498.696,957 345.107,208	91	498.695,125 345.111,427	4.6
93	498.692,912 345.116,521	94	498.691,909 345.118,832	2.519
96	498.691,044 345.120,822	97	498.690,013 345.123,199	2.591
99	498.688,182 345.127,417	100	498.688,057 345.127,71	0.319
102	498.685,128 345.134,459	103	498.685,095 345.134,534	0.082
105	498.684,111 345.136,803	106	498.682,128 345.141,377	4.985
108	498.682,05 345.141,559	109	498.680,861 345.144,3	2.988
111	498.679,031 345.148,521	112	498.678,366 345.150,053	1.67
114	498.676,028 345.155,518	115	498.675,271 345.157,189	1.834
117	498.672,959 345.162,52	118	498.672,164 345.164,354	1.999

Vizualizare Document GIS

Punct început	X / Y	Punct sfârșit	X / Y	Lungime segment
118	498.672,164 345.164,354	119	498.670,883 345.167,308	3.22
121	498.669,293 345.170,974	122	498.668,181 345.173,539	2.796
124	498.666,223 345.178,051	125	498.665,642 345.179,39	1.46
127	498.663,141 345.185,158	128	498.662,057 345.187,656	2.723
130	498.660,815 345.190,519	131	498.660,612 345.190,986	0.509
133	498.658,395 345.196,093	134	498.656,428 345.200,622	4.938
136	498.655,936 345.201,762	137	498.654,398 345.205,327	3.883
139	498.652,775 345.209,575	140	498.650,076 345.216,641	7.564
142	498.647,663 345.223,051	143	498.647,625 345.223,151	0.107
145	498.646,333 345.226,352	146	498.645,517 345.228,653	2.441
148	498.644,556 345.230,897	149	498.644,149 345.231,97	1.148
151	498.641,81 345.238,022	152	498.641,726 345.238,24	0.234
154	498.638,576 345.246,442	155	498.636,911 345.250,777	4.644
157	498.635,748 345.253,803	158	498.635,721 345.253,873	0.075
160	498.632,85 345.261,333	161	498.632,186 345.263,06	1.85
163	498.628,468 345.272,721	164	498.627,978 345.273,994	1.364
166	498.626,702 345.277,308	167	498.626,117 345.278,826	1.627
169	498.623,57 345.285,44	170	498.623,254 345.286,262	0.881
172	498.622,004 345.289,511	173	498.621,858 345.289,892	0.408
175	498.620,295 345.294,118	176	498.619,163 345.296,961	3.06
178	498.618,876 345.297,672	179	498.618,767 345.297,938	0.287
181	498.616,557 345.303,676	182	498.615,925 345.305,316	1.758
184	498.614,752 345.308,363	185	498.614,124 345.309,988	1.742
187	498.611,901 345.315,742	188	498.607,233 345.327,826	12.954
190	498.604,535 345.334,057	191	498.602,47 345.338,78	5.155
193	498.601,172 345.341,749	194	498.597,664 345.349,773	8.757
196	498.594,446 345.357,133	197	498.593,335 345.359,674	2.773
199	498.589,929 345.367,466	200	498.589,912 345.367,505	0.043
202	498.585,909 345.376,657	203	498.584,855 345.379,066	2.629
205	498.583,663 345.381,792	206	498.581,263 345.387,281	5.991
208	498.579,05 345.392,34	209	498.577,054 345.396,91	4.987
211	498.573,825 345.404,308	212	498.573,576 345.404,875	0.619
214	498.570,062 345.412,901	215	498.570,043 345.412,946	0.049

Punct început	X / Y	Punct sfârșit	X / Y	Lungime segment
119	498.670,883 345.167,308	120	498.670,498 345.168,197	0.969
122	498.668,181 345.173,539	123	498.667,345 345.175,467	2.101
125	498.665,642 345.179,39	126	498.665,376 345.180,005	0.67
128	498.662,057 345.187,656	129	498.661,501 345.188,939	1.398
131	498.660,612 345.190,986	132	498.659,002 345.194,694	4.042
134	498.656,428 345.200,622	135	498.656,018 345.201,573	1.036
137	498.654,398 345.205,327	138	498.653,037 345.208,89	3.814
140	498.650,076 345.216,641	141	498.648,569 345.220,691	4.321
143	498.647,625 345.223,151	144	498.646,797 345.225,119	2.135
146	498.645,517 345.228,653	147	498.644,792 345.230,347	1.843
149	498.644,149 345.231,97	150	498.643,898 345.232,586	0.665
152	498.641,726 345.238,24	153	498.641,007 345.240,112	2.005
155	498.636,911 345.250,777	156	498.636,039 345.253,046	2.431
158	498.635,721 345.253,873	159	498.634,047 345.258,223	4.661
161	498.632,186 345.263,06	162	498.631,618 345.264,535	1.581
164	498.627,978 345.273,994	165	498.627,617 345.274,932	1.005
167	498.626,117 345.278,826	168	498.625,279 345.281,001	2.331
170	498.623,254 345.286,262	171	498.622,531 345.288,138	2.01
173	498.621,858 345.289,892	174	498.621,73 345.290,226	0.358
176	498.619,163 345.296,961	177	498.619,015 345.297,332	0.399
179	498.618,767 345.297,938	180	498.616,968 345.302,609	5.005
182	498.615,925 345.305,316	183	498.615,436 345.306,586	1.361
185	498.614,124 345.309,988	186	498.613,712 345.311,055	1.144
188	498.607,233 345.327,826	189	498.605,779 345.331,185	3.66
191	498.602,47 345.338,78	192	498.602,432 345.338,866	0.094
194	498.597,664 345.349,773	195	498.595,662 345.354,351	4.997
197	498.593,335 345.359,674	198	498.590,307 345.366,601	7.56
200	498.589,912 345.367,505	201	498.588,701 345.370,274	3.022
203	498.584,855 345.379,066	204	498.584,014 345.380,99	2.1
206	498.581,263 345.387,281	207	498.580,066 345.390,019	2.988
209	498.577,054 345.396,91	210	498.575,889 345.399,578	2.911
212	498.573,576 345.404,875	213	498.571,899 345.408,698	4.175
215	498.570,043 345.412,946	216	498.568,927 345.415,498	2.785

Punct început	X / Y	Punct sfârșit	X / Y	Lungime segment
120	498.670,498 345.168,197	121	498.669,293 345.170,974	3.027
123	498.667,345 345.175,467	124	498.666,223 345.178,051	2.817
126	498.665,376 345.180,005	127	498.663,141 345.185,158	5.617
129	498.661,501 345.188,939	130	498.660,815 345.190,519	1.722
132	498.659,002 345.194,694	133	498.658,395 345.196,093	1.525
135	498.656,018 345.201,573	136	498.655,936 345.201,762	0.206
138	498.653,037 345.208,89	139	498.652,775 345.209,575	0.733
141	498.648,569 345.220,691	142	498.647,663 345.223,051	2.528
144	498.646,797 345.225,119	145	498.646,333 345.226,352	1.317
147	498.644,792 345.230,347	148	498.644,556 345.230,897	0.598
150	498.643,898 345.232,586	151	498.641,81 345.238,022	5.823
153	498.641,007 345.240,112	154	498.638,576 345.246,442	6.781
156	498.636,039 345.253,046	157	498.635,748 345.253,803	0.811
159	498.634,047 345.258,223	160	498.632,85 345.261,333	3.332
162	498.631,618 345.264,535	163	498.628,468 345.272,721	8.771
165	498.627,617 345.274,932	166	498.626,702 345.277,308	2.546
168	498.625,279 345.281,001	169	498.623,57 345.285,44	4.757
171	498.622,531 345.288,138	172	498.622,004 345.289,511	1.471
174	498.621,73 345.290,226	175	498.620,295 345.294,118	4.148
177	498.619,015 345.297,332	178	498.618,876 345.297,672	0.367
180	498.616,968 345.302,609	181	498.616,557 345.303,676	1.143
183	498.615,436 345.306,586	184	498.614,752 345.308,363	1.904
186	498.613,712 345.311,055	187	498.611,901 345.315,742	5.025
189	498.605,779 345.331,185	190	498.604,535 345.334,057	3.13
192	498.602,432 345.338,866	193	498.601,172 345.341,749	3.146
195	498.595,662 345.354,351	196	498.594,446 345.357,133	3.036
198	498.590,307 345.366,601	199	498.589,929 345.367,466	0.944
201	498.588,701 345.370,274	202	498.585,909 345.376,657	6.967
204	498.584,014 345.380,99	205	498.583,663 345.381,792	0.875
207	498.580,066 345.390,019	208	498.579,05 345.392,34	2.534
210	498.575,889 345.399,578	211	498.573,825 345.404,308	5.161
213	498.571,899 345.408,698	214	498.570,062 345.412,901	4.587
216	498.568,927 345.415,498	217	498.567,208 345.419,431	4.292

Vizualizare Document Cadastral

Punct început	X / Y	Punct sfârșit	X / Y	Lungime segment
217	498.567,208 345.419,431	218	498.566,538 345.420,963	1.672
220	498.565,704 345.422,871	221	498.564,324 345.426,028	3.445
223	498.561,256 345.433,051	224	498.560,738 345.434,236	1.293
226	498.557,162 345.442,414	227	498.556,574 345.443,758	1.467
229	498.556,055 345.444,944	230	498.555,529 345.446,147	1.313
232	498.550,89 345.456,707	233	498.549,773 345.459,25	2.778
235	498.547,108 345.465,32	236	498.546,02 345.467,797	2.705
238	498.545,206 345.469,661	239	498.543,525 345.473,572	4.257
241	498.542,175 345.476,712	242	498.539,923 345.481,852	5.612
244	498.538,891 345.484,206	245	498.538,563 345.484,957	0.82
247	498.534,186 345.494,96	248	498.534,15 345.495,043	0.09
250	498.532,435 345.498,963	251	498.532,067 345.499,806	0.92
253	498.531,053 345.502,123	254	498.530,625 345.503,148	1.111
256	498.529,72 345.505,316	257	498.529,123 345.506,659	1.47
259	498.526,09 345.513,475	260	498.525,101 345.515,737	2.469
262	498.523,244 345.519,984	263	498.522,391 345.521,936	2.13
265	498.518,725 345.530,325	266	498.518,676 345.530,437	0.122
268	498.515,981 345.536,604	269	498.514,237 345.540,595	4.355
271	498.511,187 345.547,564	272	498.510,307 345.549,574	2.194
274	498.509,122 345.552,289	275	498.508,261 345.554,266	2.156
277	498.504,766 345.562,362	278	498.503,9 345.564,25	2.077
280	498.500,916 345.571,047	281	498.500,559 345.571,86	0.888
283	498.496,5 345.581,119	284	498.496,026 345.582,21	1.19
286	498.491,656 345.592,187	287	498.490,503 345.594,879	2.929
289	498.487,758 345.601,156	290	498.487,132 345.602,586	1.561
292	498.485,54 345.606,229	293	498.484,948 345.607,582	1.477
295	498.479,819 345.619,299	296	498.479,64 345.619,708	0.446
298	498.477,866 345.623,764	299	498.475,87 345.628,336	4.989
301	498.473,831 345.633,008	302	498.473,079 345.634,731	1.88
304	498.470,309 345.641,058	305	498.467,825 345.646,726	6.188
307	498.464,389 345.654,192	308	498.464,344 345.654,291	0.109
310	498.462,131 345.658,932	311	498.461,407 345.660,45	1.682
313	498.458,773 345.665,976	314	498.457,89 345.667,828	2.052

Punct început	X / Y	Punct sfârșit	X / Y	Lungime segment
218	498.566,538 345.420,963	219	498.566,113 345.421,936	1.062
221	498.564,324 345.426,028	222	498.561,856 345.431,677	6.165
224	498.560,738 345.434,236	225	498.560,591 345.434,572	0.367
227	498.556,574 345.443,758	228	498.556,175 345.444,67	0.995
230	498.555,529 345.446,147	231	498.552,588 345.452,842	7.312
233	498.549,773 345.459,25	234	498.548,988 345.461,038	1.953
236	498.546,02 345.467,797	237	498.545,469 345.469,05	1.369
239	498.543,525 345.473,572	240	498.542,484 345.475,993	2.635
242	498.539,923 345.481,852	243	498.538,929 345.484,12	2.476
245	498.538,563 345.484,957	246	498.535,186 345.492,674	8.424
248	498.534,15 345.495,043	249	498.532,9 345.497,9	3.118
251	498.532,067 345.499,806	252	498.531,881 345.500,231	0.464
254	498.530,625 345.503,148	255	498.529,822 345.505,072	2.085
257	498.529,123 345.506,659	258	498.528,756 345.507,378	0.807
260	498.525,101 345.515,737	261	498.523,413 345.519,597	4.213
263	498.522,391 345.521,936	264	498.521,43 345.524,136	2.401
266	498.518,676 345.530,437	267	498.517,742 345.532,574	2.332
269	498.514,237 345.540,595	270	498.511,449 345.546,965	6.953
272	498.510,307 345.549,574	273	498.509,724 345.550,908	1.456
275	498.508,261 345.554,266	276	498.505,405 345.560,969	7.286
278	498.503,9 345.564,25	279	498.501,969 345.568,649	4.804
281	498.500,559 345.571,86	282	498.500,111 345.572,881	1.115
284	498.496,026 345.582,21	285	498.495,527 345.583,318	1.215
287	498.490,503 345.594,879	288	498.489,726 345.596,656	1.939
290	498.487,132 345.602,586	291	498.486,323 345.604,437	2.02
293	498.484,948 345.607,582	294	498.482,565 345.613,023	5.94
296	498.479,64 345.619,708	297	498.478,846 345.621,523	1.981
299	498.475,87 345.628,336	300	498.474,37 345.631,774	3.751
302	498.473,079 345.634,731	303	498.472,763 345.635,456	0.791
305	498.467,825 345.646,726	306	498.464,737 345.653,437	7.387
308	498.464,344 345.654,291	309	498.464,007 345.654,998	0.783
311	498.461,407 345.660,45	312	498.459,5 345.664,45	4.431
314	498.457,89 345.667,828	315	498.457,684 345.668,259	0.478

Punct început	X / Y	Punct sfârșit	X / Y	Lungime segment
219	498.566,113 345.421,936	220	498.565,704 345.422,871	1.021
222	498.561,856 345.431,677	223	498.561,256 345.433,051	1.499
225	498.560,591 345.434,572	226	498.557,162 345.442,414	8.559
228	498.556,175 345.444,67	229	498.556,055 345.444,944	0.299
231	498.552,588 345.452,842	232	498.550,89 345.456,707	4.222
234	498.548,988 345.461,038	235	498.547,108 345.465,32	4.677
237	498.545,469 345.469,05	238	498.545,206 345.469,661	0.665
240	498.542,484 345.475,993	241	498.542,175 345.476,712	0.783
243	498.538,929 345.484,12	244	498.538,891 345.484,206	0.094
246	498.535,186 345.492,674	247	498.534,186 345.494,96	2.495
249	498.532,9 345.497,9	250	498.532,435 345.498,963	1.16
252	498.531,881 345.500,231	253	498.531,053 345.502,123	2.065
255	498.529,822 345.505,072	256	498.529,72 345.505,316	0.264
258	498.528,756 345.507,378	259	498.526,09 345.513,475	6.654
261	498.523,413 345.519,597	262	498.523,244 345.519,984	0.422
264	498.521,43 345.524,136	265	498.518,725 345.530,325	6.754
267	498.517,742 345.532,574	268	498.515,981 345.536,604	4.398
270	498.511,449 345.546,965	271	498.511,187 345.547,564	0.654
273	498.509,724 345.550,908	274	498.509,122 345.552,289	1.507
276	498.505,405 345.560,969	277	498.504,766 345.562,362	1.533
279	498.501,969 345.568,649	280	498.500,916 345.571,047	2.619
282	498.500,111 345.572,881	283	498.496,5 345.581,119	8.995
285	498.495,527 345.583,318	286	498.491,656 345.592,187	9.677
288	498.489,726 345.596,656	289	498.487,758 345.601,156	4.912
291	498.486,323 345.604,437	292	498.485,54 345.606,229	1.956
294	498.482,565 345.613,023	295	498.479,819 345.619,299	6.85
297	498.478,846 345.621,523	298	498.477,866 345.623,764	2.446
300	498.474,37 345.631,774	301	498.473,831 345.633,008	1.347
303	498.472,763 345.635,456	304	498.470,309 345.641,058	6.116
306	498.464,737 345.653,437	307	498.464,389 345.654,192	0.831
309	498.464,007 345.654,998	310	498.462,131 345.658,932	4.358
312	498.459,5 345.664,45	313	498.458,773 345.665,976	1.69
315	498.457,684 345.668,259	316	498.457,295 345.669,074	0.903

Verificat cu aplicația eTerra3D

Punct început	X / Y	Punct sfârșit	X / Y	Lungime segment
316	498.457,295 345.669,074	317	498.456,584 345.670,566	1.653
317	498.456,584 345.670,566	318	498.456,167 345.671,44	0.968
318	498.456,167 345.671,44	319	498.455,463 345.672,914	1.633
319	498.455,463 345.672,914	320	498.455,036 345.673,81	0.993
320	498.455,036 345.673,81	321	498.454,547 345.674,836	1.137
321	498.454,547 345.674,836	322	498.454,342 345.675,266	0.476
322	498.454,342 345.675,266	323	498.453,855 345.676,284	1.128
323	498.453,855 345.676,284	324	498.452,546 345.679,028	3.04
324	498.452,546 345.679,028	325	498.449,485 345.685,443	7.108
325	498.449,485 345.685,443	326	498.448,685 345.687,12	1.858
326	498.448,685 345.687,12	327	498.447,987 345.688,583	1.621
327	498.447,987 345.688,583	328	498.446,479 345.691,743	3.501
328	498.446,479 345.691,743	329	498.445,713 345.693,347	1.778
329	498.445,713 345.693,347	330	498.445,037 345.694,764	1.57
330	498.445,037 345.694,764	331	498.444,901 345.695,05	0.317
331	498.444,901 345.695,05	332	498.441,093 345.703,026	8.838
332	498.441,093 345.703,026	333	498.440,999 345.703,223	0.218
333	498.440,999 345.703,223	334	498.440,451 345.704,371	1.272
334	498.440,451 345.704,371	335	498.440,279 345.704,732	0.4
335	498.440,279 345.704,732	336	498.435,351 345.715,069	11.452
336	498.435,351 345.715,069	337	498.434,97 345.715,868	0.885
337	498.434,97 345.715,868	338	498.433,174 345.719,633	4.171
338	498.433,174 345.719,633	339	498.432,523 345.720,996	1.51
339	498.432,523 345.720,996	340	498.430,054 345.726,17	5.733
340	498.430,054 345.726,17	341	498.429,435 345.727,466	1.436
341	498.429,435 345.727,466	342	498.428,456 345.729,528	2.283
342	498.428,456 345.729,528	343	498.427,843 345.730,819	1.429
343	498.427,843 345.730,819	344	498.426,417 345.733,824	3.326
344	498.426,417 345.733,824	345	498.425,328 345.736,114	2.536
345	498.425,328 345.736,114	346	498.425,264 345.736,248	0.148
346	498.425,264 345.736,248	347	498.424,675 345.737,488	1.373
347	498.424,675 345.737,488	348	498.422,34 345.742,396	5.435
348	498.422,34 345.742,396	349	498.420,38 345.746,671	4.703
349	498.420,38 345.746,671	350	498.419,299 345.748,895	2.473
350	498.419,299 345.748,895	351	498.418,692 345.750,144	1.389
351	498.418,692 345.750,144	352	498.415,349 345.757,022	7.647
352	498.415,349 345.757,022	353	498.415,176 345.757,378	0.396
353	498.415,176 345.757,378	354	498.414,377 345.759,011	1.818
354	498.414,377 345.759,011	355	498.413,804 345.760,183	1.305
355	498.413,804 345.760,183	356	498.410,851 345.766,224	6.724
356	498.410,851 345.766,224	357	498.410,384 345.767,194	1.077
357	498.410,384 345.767,194	358	498.408,964 345.770,143	3.273
358	498.408,964 345.770,143	359	498.408,439 345.771,233	1.21
359	498.408,439 345.771,233	360	498.407,764 345.772,634	1.555
360	498.407,764 345.772,634	361	498.404,413 345.779,591	7.722
361	498.404,413 345.779,591	362	498.403,994 345.780,461	0.966
362	498.403,994 345.780,461	363	498.403,508 345.781,472	1.122
363	498.403,508 345.781,472	364	498.402,79 345.782,963	1.655
364	498.402,79 345.782,963	365	498.400,069 345.788,617	6.275
365	498.400,069 345.788,617	366	498.398,987 345.790,864	2.494
366	498.398,987 345.790,864	367	498.398,496 345.791,883	1.131
367	498.398,496 345.791,883	368	498.397,776 345.793,376	1.658
368	498.397,776 345.793,376	369	498.393,754 345.801,724	9.266
369	498.393,754 345.801,724	370	498.393,466 345.802,315	0.657
370	498.393,466 345.802,315	371	498.392,967 345.803,341	1.141
371	498.392,967 345.803,341	372	498.392,329 345.804,651	1.457
372	498.392,329 345.804,651	373	498.387,702 345.814,153	10.569
373	498.387,702 345.814,153	374	498.387,185 345.815,225	1.19
374	498.387,185 345.815,225	375	498.384,098 345.821,634	7.114
375	498.384,098 345.821,634	376	498.383,676 345.822,51	0.972
376	498.383,676 345.822,51	377	498.382,041 345.825,904	3.767
377	498.382,041 345.825,904	378	498.381,502 345.827,022	1.241
378	498.381,502 345.827,022	379	498.376,808 345.836,658	10.718
379	498.376,808 345.836,658	380	498.376,295 345.837,712	1.172
380	498.376,295 345.837,712	381	498.375,056 345.840,278	2.849
381	498.375,056 345.840,278	382	498.374,704 345.841,006	0.809
382	498.374,704 345.841,006	383	498.373,142 345.844,24	3.591
383	498.373,142 345.844,24	384	498.371,561 345.847,515	3.637
384	498.371,561 345.847,515	385	498.369,655 345.851,463	4.384
385	498.369,655 345.851,463	386	498.369,347 345.852,101	0.708
386	498.369,347 345.852,101	387	498.366,977 345.857,011	5.452
387	498.366,977 345.857,011	388	498.366,272 345.858,471	1.621
388	498.366,272 345.858,471	389	498.365,188 345.860,715	2.492
389	498.365,188 345.860,715	390	498.364,343 345.862,464	1.942
390	498.364,343 345.862,464	391	498.364,078 345.863,012	0.609
391	498.364,078 345.863,012	392	498.360,931 345.869,523	7.232
392	498.360,931 345.869,523	393	498.358,979 345.873,563	4.487
393	498.358,979 345.873,563	394	498.358,758 345.874,021	0.509
394	498.358,758 345.874,021	395	498.353,535 345.884,832	12.007
395	498.353,535 345.884,832	396	498.352,672 345.886,617	1.983
396	498.352,672 345.886,617	397	498.352,551 345.886,868	0.279
397	498.352,551 345.886,868	398	498.352,503 345.886,967	0.11
398	498.352,503 345.886,967	399	498.349,946 345.892,267	5.885
399	498.349,946 345.892,267	400	498.349,776 345.892,619	0.391
400	498.349,776 345.892,619	401	498.348,081 345.896,131	3.9
401	498.348,081 345.896,131	402	498.346,371 345.899,675	3.935
402	498.346,371 345.899,675	403	498.345,779 345.900,904	1.364
403	498.345,779 345.900,904	404	498.340,474 345.911,919	12.226
404	498.340,474 345.911,919	405	498.340,26 345.912,361	0.491
405	498.340,26 345.912,361	406	498.336,121 345.920,931	9.517
406	498.336,121 345.920,931	407	498.335,947 345.921,291	0.4
407	498.335,947 345.921,291	408	498.335,694 345.921,816	0.583
408	498.335,694 345.921,816	409	498.334,675 345.923,927	2.344
409	498.334,675 345.923,927	410	498.334,135 345.925,046	1.242
410	498.334,135 345.925,046	411	498.330,57 345.932,417	8.188
411	498.330,57 345.932,417	412	498.330,442 345.932,682	0.294
412	498.330,442 345.932,682	413	498.329,027 345.935,607	3.249
413	498.329,027 345.935,607	414	498.328,485 345.936,729	1.246
414	498.328,485 345.936,729	415	498.324,902 345.944,162	8.252

Vizualizare Document Cadastral

Punct început	X / Y	Punct sfârșit	X / Y	Lungime segment
415	498.324,902 345.944,162	416	498.324,884 345.944,198	0.04
418	498.323,087 345.947,901	419	498.320,066 345.954,175	6.963
421	498.319,671 345.954,977	422	498.316,635 345.961,141	6.871
424	498.313,847 345.966,677	425	498.313,76 345.966,846	0.19
427	498.304,796 345.984,258	428	498.303,673 345.986,441	2.455
430	498.312,231 345.961,066	431	498.313,327 345.958,935	2.396
433	498.319,868 345.945,385	434	498.321,262 345.942,498	3.206
436	498.330,395 345.923,582	437	498.331,954 345.920,352	3.587
439	498.342,909 345.897,661	440	498.349,138 345.884,76	14.326
442	498.363,241 345.855,548	443	498.369,418 345.842,752	14.209
445	498.377,728 345.825,54	446	498.383,842 345.812,878	14.061
448	498.396,031 345.787,63	449	498.400,544 345.778,281	10.381
451	498.411,294 345.756,016	452	498.416,709 345.744,8	12.455
454	498.422,668 345.732,356	455	498.425,843 345.725,701	7.374
457	498.437,391 345.701,496	458	498.442,741 345.690,282	12.425
460	498.454,177 345.666,312	461	498.460,718 345.652,601	15.191
463	498.464,258 345.644,911	464	498.469,039 345.633,976	11.934
466	498.474,241 345.622,077	467	498.478,922 345.611,371	11.685
469	498.483,423 345.601,076	470	498.489,902 345.586,258	16.173
472	498.496,934 345.570,174	473	498.501,597 345.559,51	11.639
475	498.510,536 345.539,066	476	498.515,04 345.528,763	11.244
478	498.528,781 345.497,335	479	498.534,865 345.483,421	15.186
481	498.542,029 345.467,036	482	498.551,839 345.444,598	24.489
484	498.561,998 345.421,363	485	498.568,266 345.407,029	15.645
487	498.575,44 345.390,62	488	498.586,625 345.365,038	27.92
490	498.615,125 345.296,254	491	498.616,45 345.292,811	3.689
493	498.624,294 345.272,431	494	498.632,363 345.251,465	22.465
496	498.645,514 345.217,294	497	498.650,561 345.204,181	14.051
499	498.652,693 345.199,19	500	498.656,886 345.189,524	10.536
502	498.664,477 345.172,026	503	498.671,983 345.154,723	18.861
505	498.680,317 345.135,512	506	498.682,836 345.129,706	6.329
508	498.693,278 345.105,637	509	498.698,175 345.094,349	12.304
511	498.709,645 345.067,91	512	498.714,723 345.056,205	12.759

Punct început	X / Y	Punct sfârșit	X / Y	Lungime segment
416	498.324,884 345.944,198	417	498.324,754 345.944,466	0.298
419	498.320,066 345.954,175	420	498.319,804 345.954,707	0.593
422	498.316,635 345.961,141	423	498.316,017 345.962,46	1.457
425	498.313,76 345.966,846	426	498.304,806 345.984,239	19.562
428	498.303,673 345.986,441	429	498.299,878 345.985,074	4.034
431	498.313,327 345.958,935	432	498.316,484 345.952,394	7.263
434	498.321,262 345.942,498	435	498.325,092 345.934,565	8.809
437	498.331,954 345.920,352	438	498.336,684 345.910,555	10.879
440	498.349,138 345.884,76	441	498.361,582 345.858,983	28.624
443	498.369,418 345.842,752	444	498.372,497 345.836,376	7.081
446	498.383,842 345.812,878	447	498.389,938 345.800,249	14.023
449	498.400,544 345.778,281	450	498.407,139 345.764,622	15.168
452	498.416,709 345.744,8	453	498.418,593 345.740,897	4.334
455	498.425,843 345.725,701	456	498.431,673 345.713,48	13.54
458	498.442,741 345.690,282	459	498.448,783 345.677,616	14.033
461	498.460,718 345.652,601	462	498.462,84 345.648,153	4.928
464	498.469,039 345.633,976	465	498.472,215 345.626,711	7.929
467	498.478,922 345.611,371	468	498.481,247 345.606,054	5.803
470	498.489,902 345.586,258	471	498.492,975 345.579,229	7.671
473	498.501,597 345.559,51	474	498.506,066 345.549,289	11.155
476	498.515,04 345.528,763	477	498.519,582 345.518,374	11.338
479	498.534,865 345.483,421	480	498.538,427 345.475,274	8.892
482	498.551,839 345.444,598	483	498.556,87 345.433,093	12.557
485	498.568,266 345.407,029	486	498.570,035 345.402,981	4.418
488	498.586,625 345.365,038	489	498.603,55 345.326,328	42.248
491	498.616,45 345.292,811	492	498.618,878 345.286,502	6.76
494	498.632,363 345.251,465	495	498.640,335 345.230,751	22.195
497	498.650,561 345.204,181	498	498.650,829 345.203,486	0.745
500	498.656,886 345.189,524	501	498.661,937 345.177,88	12.692
503	498.671,983 345.154,723	504	498.677,065 345.143,009	12.769
506	498.682,836 345.129,706	507	498.688,152 345.117,454	13.356
509	498.698,175 345.094,349	510	498.703,402 345.082,3	13.134
512	498.714,723 345.056,205	513	498.720,25 345.043,466	13.886

Punct început	X / Y	Punct sfârșit	X / Y	Lungime segment
417	498.324,754 345.944,466	418	498.323,087 345.947,901	3.818
420	498.319,804 345.954,707	421	498.319,671 345.954,977	0.301
423	498.316,017 345.962,46	424	498.313,847 345.966,677	4.743
426	498.304,806 345.984,239	427	498.304,796 345.984,258	0.021
429	498.299,878 345.985,074	430	498.312,231 345.961,066	27.0
432	498.316,484 345.952,394	433	498.319,868 345.945,385	7.783
435	498.325,092 345.934,565	436	498.330,395 345.923,582	12.196
438	498.336,684 345.910,555	439	498.342,909 345.897,661	14.318
441	498.361,582 345.858,983	442	498.363,241 345.855,548	3.815
444	498.372,497 345.836,376	445	498.377,728 345.825,54	12.033
447	498.389,938 345.800,249	448	498.396,031 345.787,63	14.013
450	498.407,139 345.764,622	451	498.411,294 345.756,016	9.557
453	498.418,593 345.740,897	454	498.422,668 345.732,356	9.463
456	498.431,673 345.713,48	457	498.437,391 345.701,496	13.278
459	498.448,783 345.677,616	460	498.454,177 345.666,312	12.525
462	498.462,84 345.648,153	463	498.464,258 345.644,911	3.539
465	498.472,215 345.626,711	466	498.474,241 345.622,077	5.058
468	498.481,247 345.606,054	469	498.483,423 345.601,076	5.433
471	498.492,975 345.579,229	472	498.496,934 345.570,174	9.883
474	498.506,066 345.549,289	475	498.510,536 345.539,066	11.158
477	498.519,582 345.518,374	478	498.528,781 345.497,335	22.962
480	498.538,427 345.475,274	481	498.542,029 345.467,036	8.991
483	498.556,87 345.433,093	484	498.561,998 345.421,363	12.802
486	498.570,035 345.402,981	487	498.575,44 345.390,62	13.491
489	498.603,55 345.326,328	490	498.615,125 345.296,254	32.225
492	498.618,878 345.286,502	493	498.624,294 345.272,431	15.077
495	498.640,335 345.230,751	496	498.645,514 345.217,294	14.419
498	498.650,829 345.203,486	499	498.652,693 345.199,19	4.683
501	498.661,937 345.177,88	502	498.664,477 345.172,026	6.381
504	498.677,065 345.143,009	505	498.680,317 345.135,512	8.172
507	498.688,152 345.117,454	508	498.693,278 345.105,637	12.881
510	498.703,402 345.082,3	511	498.709,645 345.067,91	15.686
513	498.720,25 345.043,466	514	498.723,683 345.035,551	8.627

Vederea/descărcarea acestui document este permisă doar în scopuri personale

Punct început	X / Y	Punct sfârşit	X / Y	Lungime segment
514	498.723,683 345.035,551	515	498.732,344 345.015,588	21.761
517	498.737,799 345.013,222	518	499.155,369 345.187,288	452.398
520	499.165,047 345.172,267	521	499.174,345 345.157,836	17.167
523	499.183,341 345.143,874	524	499.192,133 345.130,227	16.234
526	499.219,397 345.087,912	527	499.231,246 345.069,52	21.878
529	499.244,389 345.049,122	530	499.243,815 345.039,404	9.735
532	499.242,635 345.019,449	533	499.242,139 345.011,056	8.408
535	499.234,641 345.004,075	536	499.229,143 344.995,952	9.809

Punct început	X / Y	Punct sfârşit	X / Y	Lungime segment
515	498.732,344 345.015,588	516	498.734,15 345.011,642	4.34
518	499.155,369 345.187,288	519	499.162,037 345.176,938	12.312
521	499.174,345 345.157,836	522	499.178,878 345.150,8	8.37
524	499.192,133 345.130,227	525	499.209,267 345.103,634	31.635
527	499.231,246 345.069,52	528	499.239,486 345.056,731	15.214
530	499.243,815 345.039,404	531	499.243,594 345.035,663	3.748
533	499.242,139 345.011,056	534	499.242,051 345.009,57	1.489
536	499.229,143 344.995,952	1	499.229,719 344.990,194	5.787

Punct început	X / Y	Punct sfârşit	X / Y	Lungime segment
516	498.734,15 345.011,642	517	498.737,799 345.013,222	3.976
519	499.162,037 345.176,938	520	499.165,047 345.172,267	5.557
522	499.178,878 345.150,8	523	499.183,341 345.143,874	8.239
525	499.209,267 345.103,634	526	499.219,397 345.087,912	18.703
528	499.239,486 345.056,731	529	499.244,389 345.049,122	9.052
531	499.243,594 345.035,663	532	499.242,635 345.019,449	16.242
534	499.242,051 345.009,57	535	499.234,641 345.004,075	9.225

**** Lungimile segmentelor sunt determinate în planul de proiecţie Stereo 70 şi sunt rotunjite la 1 milimetru.**
***** Distanţa dintre puncte este formată din segmente cumulate ce sunt mai mici decât valoarea 1 milimetru.**

Neutilizabil in circuitul civil

DATE DESPRE IMOBILUL NR. 17934

Oficiul de Cadastru şi Publicitate Imobiliară ARGES
Biroul de Cadastru şi Publicitate Imobiliară Costesti

A. Partea I. Descrierea imobilului

TEREN Extravilan

Adresa: Jud. Arges

Nr. Crt	Nr cadastral Nr. topografic	Suprafaţa* (mp)	Observaţii / Referinţe
A1	91865	900	Sector cadastral:0 Teren neimprejmuit;

B. Partea II. Proprietari şi acte

Inscrieri privitoare la dreptul de proprietate şi alte drepturi reale		Referinţe
21052 / 02/08/2024		
Act Notarial nr. 1339, din 30/07/2024 emis de Grecu Carmen;		
B2	Intabulare, drept de PROPRIETATE, bun comun, dobandit prin Conventie, cota actuala 1/1, cota initiala 1/1	A1
	1) **IANCU DORINEL**, căsătorit cu 2) **IANCU ANDREEA DANA**	

C. Partea III. SARCINI .

Inscrieri privind dezmembramintele dreptului de proprietate, drepturi reale de garanţie şi sarcini	Referinţe
NU SUNT	

Neutilizabil în circuitul civil

Anexa Nr. 1 La Partea I

Teren

Nr cadastral	Suprafaţa (mp)*	Observaţii / Referinţe
91865	900	

* Suprafaţa este determinată in planul de proiecţie Stereo 70.

DETALII LINIARE IMOBIL

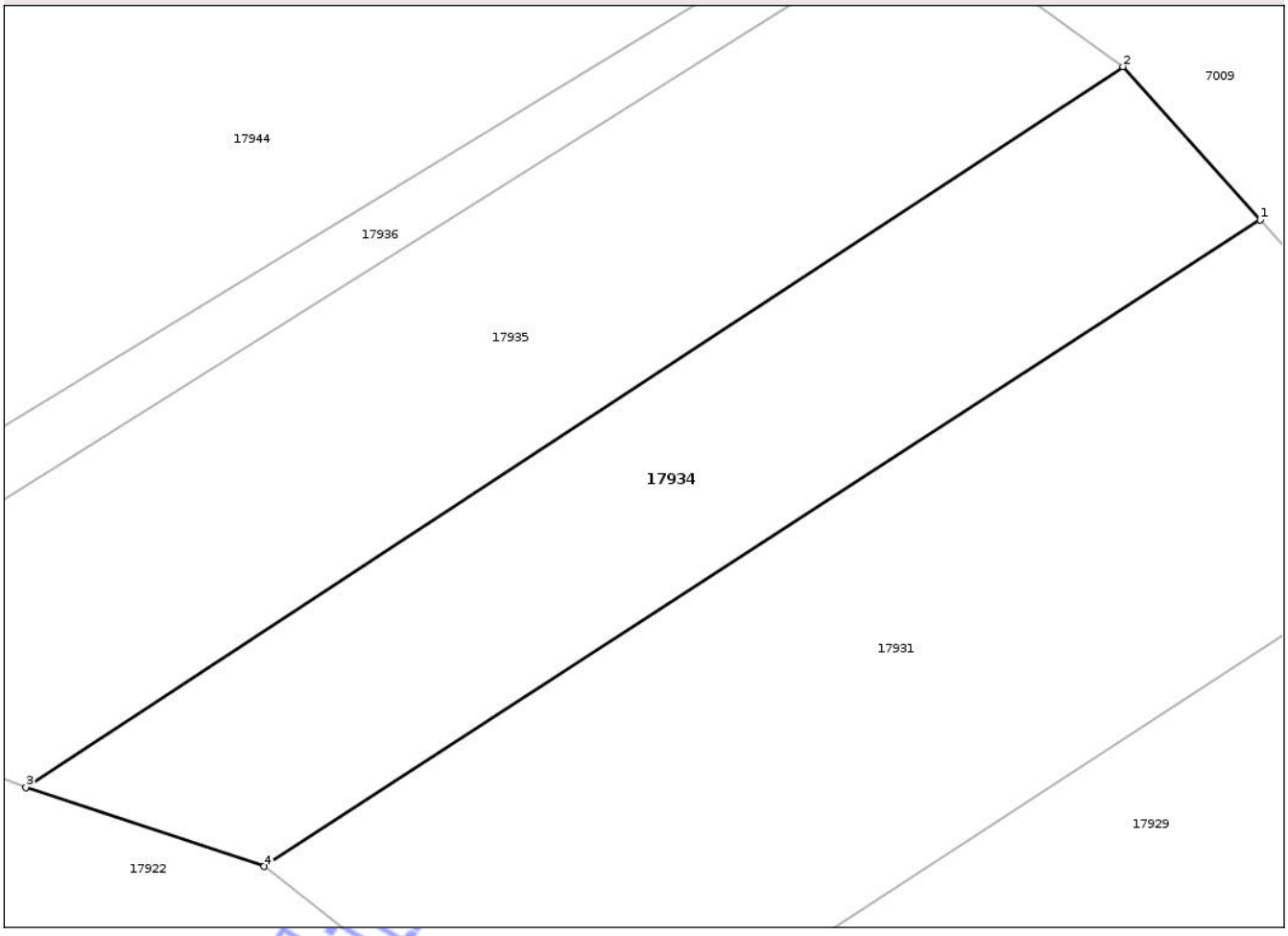

Date referitoare la teren

Crt	Categorie folosință	Intra vilan	Suprafaţa (mp)	Tarla	Parcelă	Nr. topo	Observaţii / Referinţe
1	pasune	NU	900	54	613,611	-	

Lungime Segmente

1) Valorile lungimilor segmentelor sunt obţinute din proiecţie în plan.

Punct început	X / Y	Punct sfârşit	X / Y	Lungime segment (** (m)
1	498.791,696 342.345,264	2	498.783,447 342.354,451	12.347
2	498.783,447 342.354,451	3	498.717,587 342.311,231	78.775
3	498.717,587 342.311,231	4	498.731,889 342.306,483	15.07
4	498.731,889 342.306,483	1	498.791,696 342.345,264	71.28

**** Lungimile segmentelor sunt determinate în planul de proiecţie Stereo 70 şi sunt rotunjite la 1 milimetru.**

Document care conține date cu caracter personal, protejat de prevederile Regulamentului (UE) nr. 679/2016 și Legii 190/2018

***** Distanţa dintre puncte este formată din segmente cumulate ce sunt mai mici decât valoarea 1 milimetru.**

Neutilizabil in circuitul civil

DATE DESPRE IMOBILUL NR. 17935

Oficiul de Cadastru şi Publicitate Imobiliară ARGES
Biroul de Cadastru şi Publicitate Imobiliară Costesti

A. Partea I. Descrierea imobilului

TEREN Extravilan

Adresa: Jud. Arges

Nr. Crt	Nr cadastral Nr. topografic	Suprafaţa* (mp)	Observaţii / Referinţe
A1	83690	1.200	Sector cadastral:0 Teren neimprejmuit;

B. Partea II. Proprietari şi acte

Inscrieri privitoare la dreptul de proprietate şi alte drepturi reale		Referinţe
16639 / 28/12/2017		
Act Notarial nr. 2489, din 22/12/2017 emis de Grecu Carmen;		
B2	Intabulare, drept de PROPRIETATEbun comun, dobandit prin Conventie, cota actuala 1/1, cota initiala 1/1	A1
	1) **IANCU DORINEL** 2) **IANCU ANDREEA DANA**, soti	

C. Partea III. SARCINI .

Inscrieri privind dezmembramintele dreptului de proprietate, drepturi reale de garanţie şi sarcini	Referinţe
NU SUNT	

Neutilizabil în circuitul civil

Anexa Nr. 1 La Partea I

Teren

Nr cadastral	Suprafaţa (mp)*	Observaţii / Referinţe
83690	1.200	

* Suprafaţa este determinată in planul de proiecţie Stereo 70.

DETALII LINIARE IMOBIL

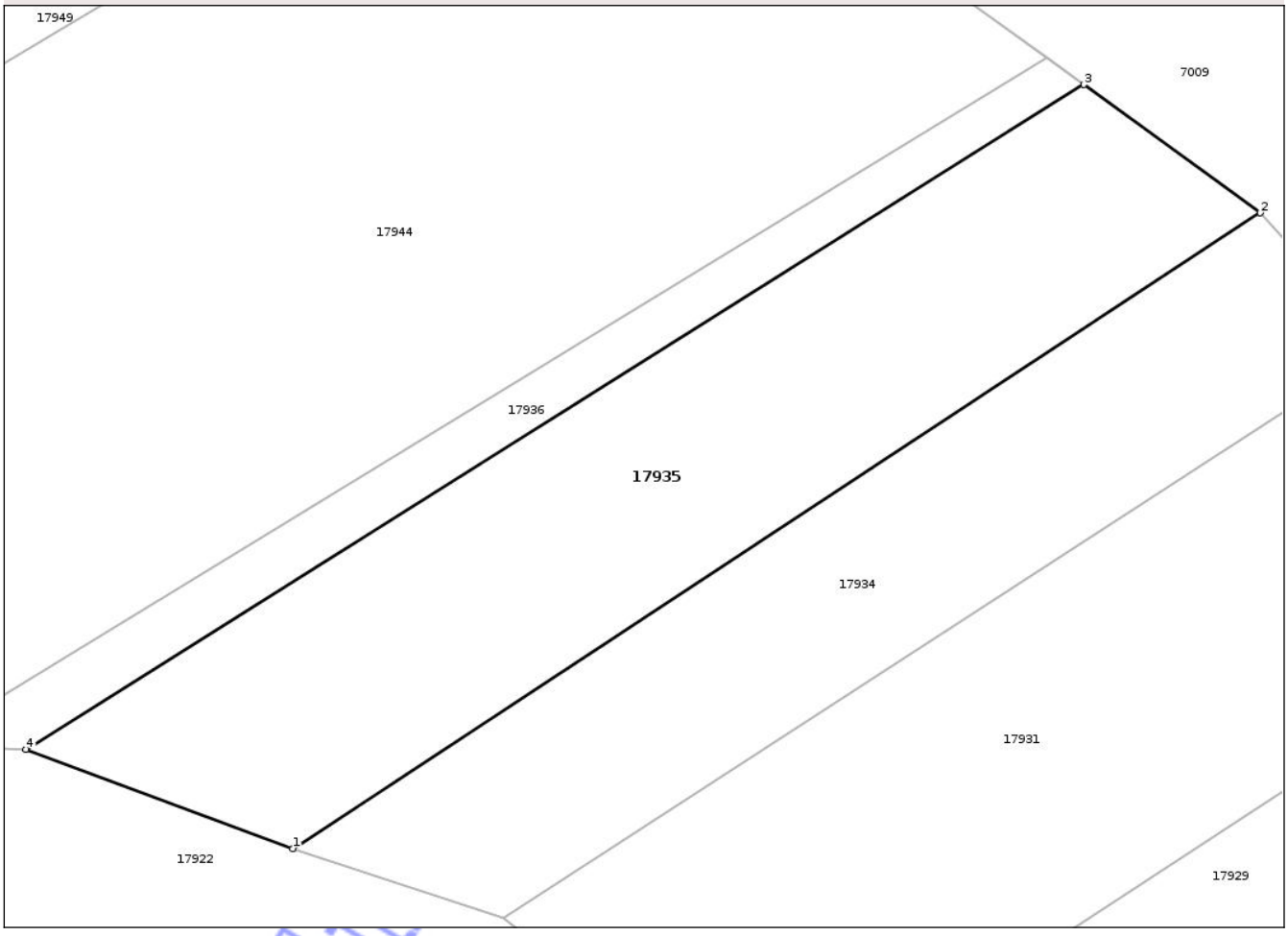

Date referitoare la teren

Crt	Categorie folosință	Intra vilan	Suprafaţa (mp)	Tarla	Parcelă	Nr. topo	Observaţii / Referinţe
1	pasune	NU	1.200	54	611	-	

Lungime Segmente
1) Valorile lungimilor segmentelor sunt obţinute din proiecţie în plan.

Punct început	X / Y	Punct sfârşit	X / Y	Lungime segment (** (m)
1	498.717,587 342.311,231	2	498.783,447 342.354,451	78.775
2	498.783,447 342.354,451	3	498.771,452 342.363,167	14.827
3	498.771,452 342.363,167	4	498.699,399 342.317,954	85.064
4	498.699,399 342.317,954	1	498.717,587 342.311,231	19.391

**** Lungimile segmentelor sunt determinate în planul de proiecţie Stereo 70 şi sunt rotunjite la 1 milimetru.**

Document care conține date cu caracter personal, protejat de prevederile Regulamentului (UE) nr. 679/2016 și Legii 190/2018

***** Distanţa dintre puncte este formată din segmente cumulate ce sunt mai mici decât valoarea 1 milimetru.**

Neutilizabil in circuitul civil

DATE DESPRE IMOBILUL NR. 17936

Oficiul de Cadastru şi Publicitate Imobiliară ARGES
Biroul de Cadastru şi Publicitate Imobiliară Costesti

A. Partea I. Descrierea imobilului

TEREN Extravilan

Adresa: Jud. Arges

Nr. Crt	Nr cadastral Nr. topografic	Suprafaţa* (mp)	Observaţii / Referinţe
A1	91864	300	Sector cadastral:0 Teren neimprejmuit;

B. Partea II. Proprietari şi acte

Inscrieri privitoare la dreptul de proprietate şi alte drepturi reale		Referinţe
21053 / 02/08/2024		
Act Notarial nr. 1339, din 30/07/2024 emis de Grecu Carmen;		
B2	Intabulare, drept de PROPRIETATE, bun comun, dobandit prin Conventie, cota actuala 1/1, cota initiala 1/1	A1
	1) **IANCU DORINEL**, căsătorit cu 2) **IANCU ANDREEA DANA**	

C. Partea III. SARCINI .

Inscrieri privind dezmembramintele dreptului de proprietate, drepturi reale de garanţie şi sarcini	Referinţe
NU SUNT	

Neutilizabil în circuitul civil

Anexa Nr. 1 La Partea I

Teren

Nr cadastral	Suprafaţa (mp)*	Observaţii / Referinţe
91864	300	

* Suprafaţa este determinată in planul de proiecţie Stereo 70.

DETALII LINIARE IMOBIL

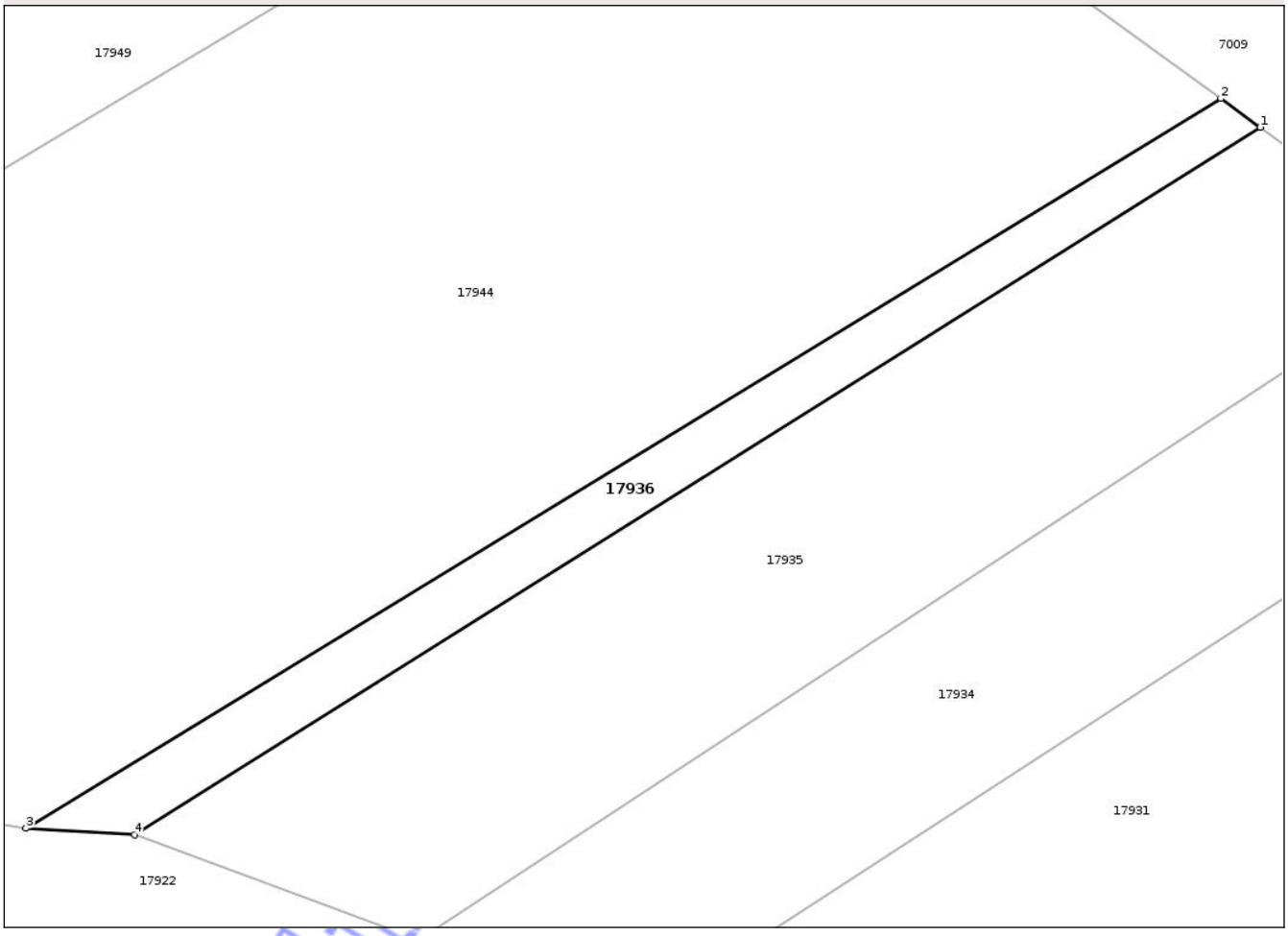

Date referitoare la teren

Crt	Categorie folosință	Intra vilan	Suprafaţa (mp)	Tarla	Parcelă	Nr. topo	Observaţii / Referinţe
1	pasune	NU	300	54	613,611	-	

Lungime Segmente

1) Valorile lungimilor segmentelor sunt obţinute din proiecţie în plan.

Punct început	X / Y	Punct sfârşit	X / Y	Lungime segment (** (m)
1	498.771,452 342.363,167	2	498.768,938 342.364,994	3.108
2	498.768,938 342.364,994	3	498.692,454 342.318,361	89.579
3	498.692,454 342.318,361	4	498.699,399 342.317,954	6.957
4	498.699,399 342.317,954	1	498.771,452 342.363,167	85.064

**** Lungimile segmentelor sunt determinate în planul de proiecţie Stereo 70 şi sunt rotunjite la 1 milimetru.**

Document care conține date cu caracter personal, protejat de prevederile Regulamentului (UE) nr. 679/2016 și Legii 190/2018

***** Distanţa dintre puncte este formată din segmente cumulate ce sunt mai mici decât valoarea 1 milimetru.**

Neutilizabil in circuitul civil

DATE DESPRE IMOBILUL NR. 17937

Oficiul de Cadastru şi Publicitate Imobiliară ARGES
Biroul de Cadastru şi Publicitate Imobiliară Costesti

A. Partea I. Descrierea imobilului

TEREN Extravilan

Adresa: Jud. Arges

Nr. Crt	Nr cadastral Nr. topografic	Suprafaţa* (mp)	Observaţii / Referinţe
A1		1.730	Sector cadastral:0 Teren neimprejmuit;

B. Partea II. Proprietari şi acte

Inscrieri privitoare la dreptul de proprietate şi alte drepturi reale		Referinţe
/		
Act Administrativ nr. Adeverinta nr. 8595, din 19/09/2025 emis de PRIMĂRIA COMUNEI BUZOEȘTI;		
B1	Inscrierea posesiei, drept de PROPRIETATE, dobandit prin Lege, cota actuala 1/1, cota initiala 1/1	A1
	1) **NEIDENTIFICAT NEIDENTIFICAT**, CIF:0000000000000	
Act Normativ nr. 7, din 13/03/1996 emis de PARLAMENTUL ROMANIEI (art. 13);		
B2	Se noteaza mentiunea de proprietar neidentificat.	A1

C. Partea III. SARCINI .

Inscrieri privind dezmembramintele dreptului de proprietate, drepturi reale de garanţie şi sarcini	Referinţe
NU SUNT	

Neutilizabil în circuitul civil

Anexa Nr. 1 La Partea I

Teren

Nr cadastral	Suprafaţa (mp)*	Observaţii / Referinţe
	1.730	

* Suprafaţa este determinată in planul de proiecţie Stereo 70.

DETALII LINIARE IMOBIL

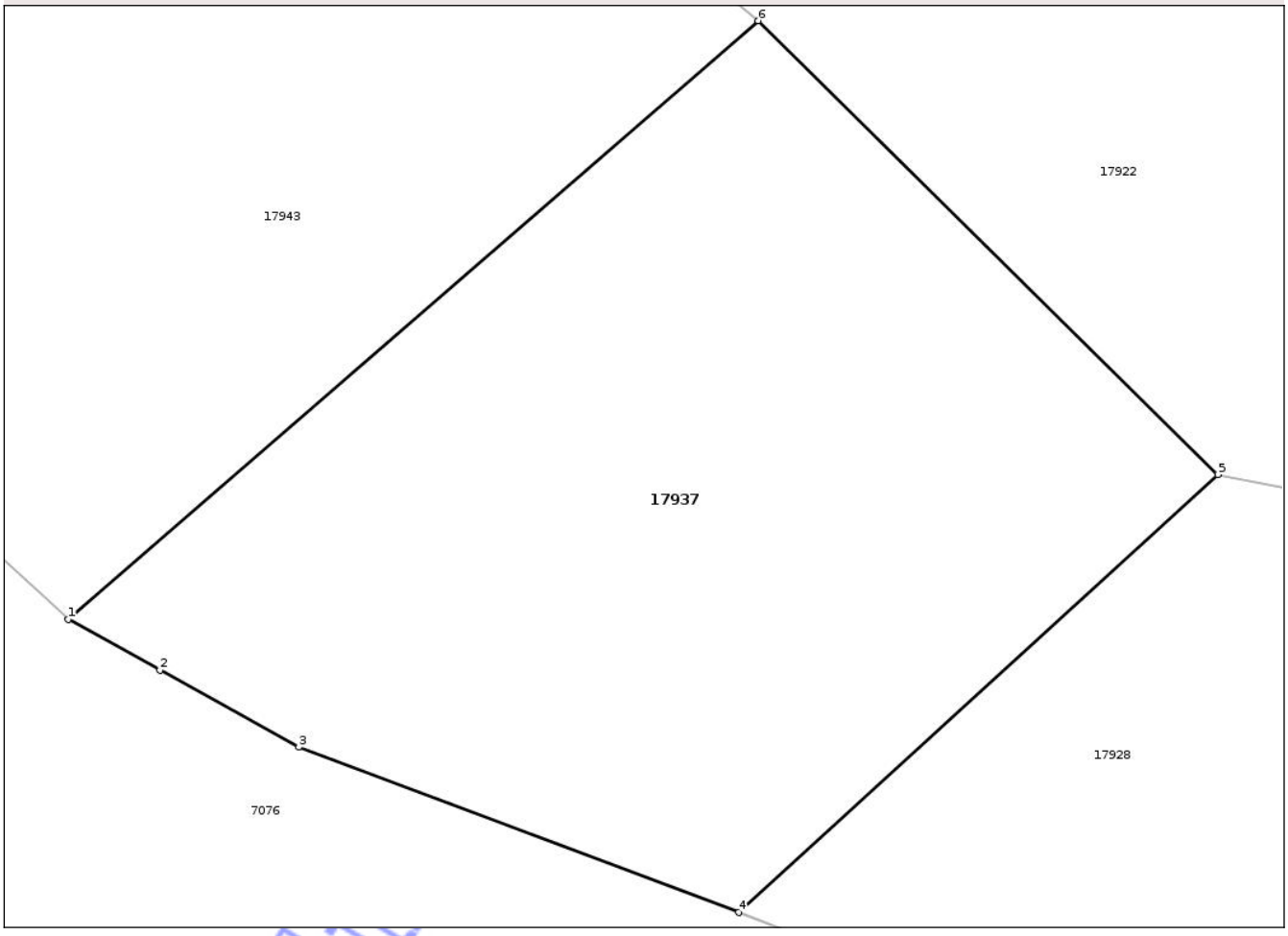

Date referitoare la teren

Crt	Categorie folosință	Intra vilan	Suprafaţa (mp)	Tarla	Parcelă	Nr. topo	Observaţii / Referinţe
1	pasune	NU	1.730	-	613	-	

Lungime Segmente
1) Valorile lungimilor segmentelor sunt obţinute din proiecţie în plan.

Punct început	X / Y	Punct sfârşit	X / Y	Lungime segment (** (m)
1	498.693,075 342.012,282	2	498.698,36 342.009,355	6.041
2	498.698,36 342.009,355	3	498.706,368 342.004,918	9.155
3	498.706,368 342.004,918	4	498.731,747 341.995,394	27.107
4	498.731,747 341.995,394	5	498.759,396 342.020,629	37.434
5	498.759,396 342.020,629	6	498.732,873 342.046,785	37.251

Document care conține date cu caracter personal, protejat de prevederile Regulamentului (UE) nr. 679/2016 și Legii 190/2018

Punct început	X / Y	Punct sfârşit	X / Y	Lungime segment (** (m)
6	498.732,873 342.046,785	1	498.693,075 342.012,282	52.672

** Lungimile segmentelor sunt determinate în planul de proiecţie Stereo 70 şi sunt rotunjite la 1 milimetru.
*** Distanţa dintre puncte este formată din segmente cumulate ce sunt mai mici decât valoarea 1 milimetru.

Neutilizabil in circuitul civil

DATE DESPRE IMOBILUL NR. 17938

Oficiul de Cadastru şi Publicitate Imobiliară ARGES
Biroul de Cadastru şi Publicitate Imobiliară Costesti

A. Partea I. Descrierea imobilului

TEREN Extravilan

Adresa: Jud. Arges

Nr. Crt	Nr cadastral Nr. topografic	Suprafaţa* (mp)	Observaţii / Referinţe
A1		378	Sector cadastral:0 Teren neimprejmuit;

B. Partea II. Proprietari şi acte

Inscrieri privitoare la dreptul de proprietate şi alte drepturi reale		Referinţe
/		
Act Administrativ nr. Adeverinta nr. 8595, din 19/09/2025 emis de PRIMĂRIA COMUNEI BUZOEȘTI;		
B1	Inscrierea posesiei, drept de PROPRIETATE, dobandit prin Lege, cota actuala 1/1, cota initiala 1/1	A1
	1) **NEIDENTIFICAT NEIDENTIFICAT**, CIF:0000000000000	
Act Normativ nr. 7, din 13/03/1996 emis de PARLAMENTUL ROMANIEI (art. 13);		
B2	Se noteaza mentiunea de proprietar neidentificat.	A1

C. Partea III. SARCINI .

Inscrieri privind dezmembramintele dreptului de proprietate, drepturi reale de garanţie şi sarcini	Referinţe
NU SUNT	

Neutilizabil în circuitul civil

Anexa Nr. 1 La Partea I

Teren

Nr cadastral	Suprafaţa (mp)*	Observaţii / Referinţe
	378	

* Suprafaţa este determinată in planul de proiecţie Stereo 70.

DETALII LINIARE IMOBIL

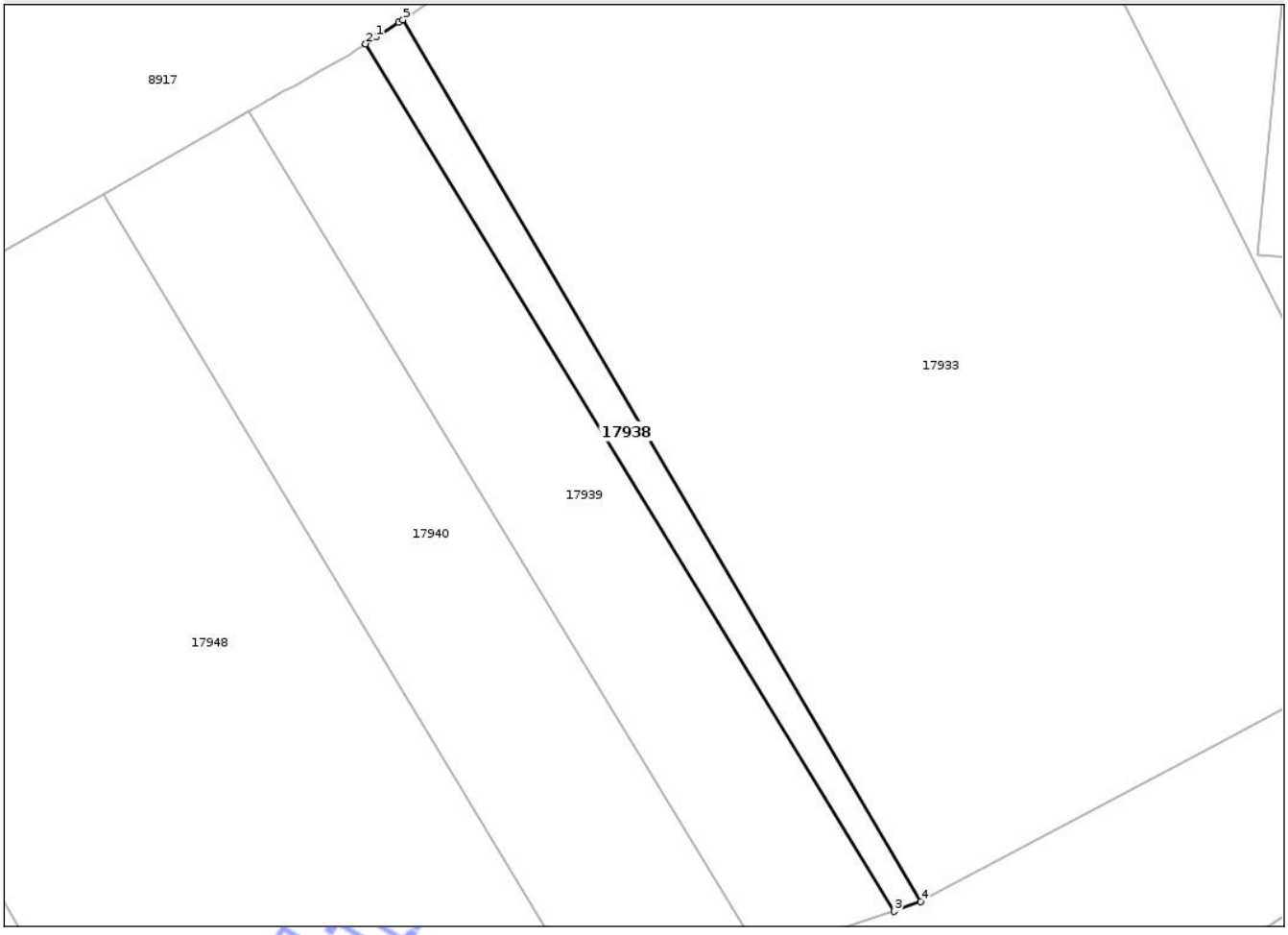

Date referitoare la teren

Crt	Categorie folosință	Intra vilan	Suprafaţa (mp)	Tarla	Parcelă	Nr. topo	Observaţii / Referinţe
1	pasune	NU	378	-	595	-	

Lungime Segmente
1) Valorile lungimilor segmentelor sunt obţinute din proiecţie în plan.

Punct început	X / Y	Punct sfârşit	X / Y	Lungime segment (** (m)
1	498.701,303 342.635,157	2	498.700,199 342.634,444	1.314
2	498.700,199 342.634,444	3	498.753,878 342.546,461	103.065
3	498.753,878 342.546,461	4	498.756,534 342.547,445	2.832
4	498.756,534 342.547,445	5	498.703,998 342.636,897	103.739
5	498.703,998 342.636,897	6	498.703,562 342.636,615	0.519

Document care conține date cu caracter personal, protejat de prevederile Regulamentului (UE) nr. 679/2016 și Legii 190/2018

Punct început	X / Y	Punct sfârşit	X / Y	Lungime segment (** (m)
6	498.703,562 342.636,615	1	498.701,303 342.635,157	2.689

** Lungimile segmentelor sunt determinate în planul de proiecţie Stereo 70 şi sunt rotunjite la 1 milimetru.
*** Distanţa dintre puncte este formată din segmente cumulate ce sunt mai mici decât valoarea 1 milimetru.

Neutilizabil in circuitul civil

DATE DESPRE IMOBILUL NR. 17939

Oficiul de Cadastru şi Publicitate Imobiliară ARGES
Biroul de Cadastru şi Publicitate Imobiliară Costesti

A. Partea I. Descrierea imobilului

TEREN Extravilan

Adresa: Jud. Arges

Nr. Crt	Nr cadastral Nr. topografic	Suprafaţa* (mp)	Observaţii / Referinţe
A1	92180	1.400	Sector cadastral:0 Teren neimprejmuit;

B. Partea II. Proprietari şi acte

Inscrieri privitoare la dreptul de proprietate şi alte drepturi reale		Referinţe
28637 / 22/09/2025		
Act Notarial nr. 4562, din 18/09/2025 emis de DANCIU NARCIS VIOREL;		
B2	Intabulare, drept de PROPRIETATE, bun comun, dobandit prin Conventie, cota actuala 1/1, cota initiala 1/1	A1
	1) **IANCU ANDREEA DANA**, căsătorită cu 2) **IANCU DORINEL**	

C. Partea III. SARCINI .

Inscrieri privind dezmembramintele dreptului de proprietate, drepturi reale de garanţie şi sarcini	Referinţe
NU SUNT	

Neutilizabil în circuitul civil

Anexa Nr. 1 La Partea I

Teren

Nr cadastral	Suprafaţa (mp)*	Observaţii / Referinţe
92180	1.400	

* Suprafaţa este determinată in planul de proiecţie Stereo 70.

DETALII LINIARE IMOBIL

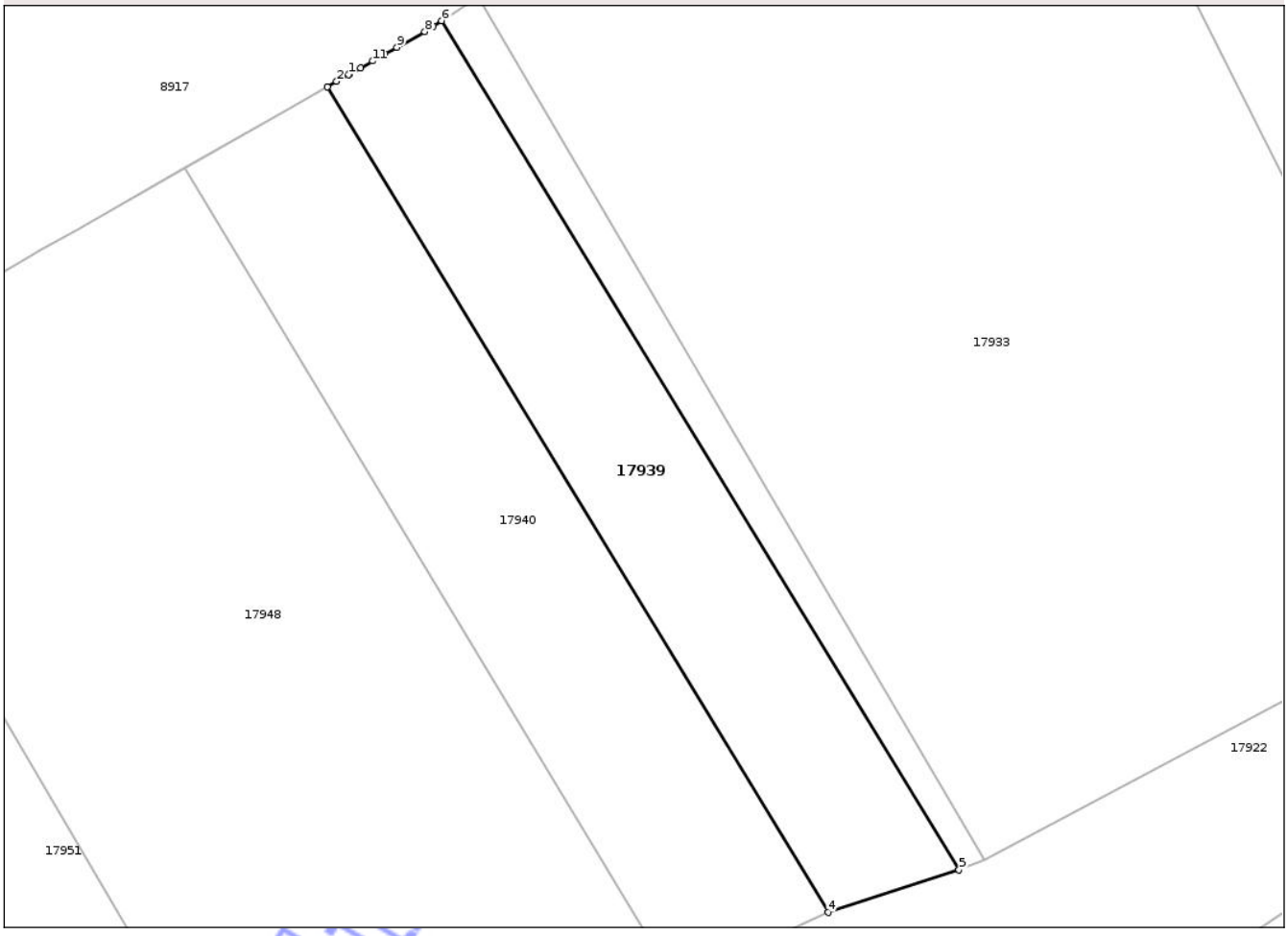

Date referitoare la teren

Crt	Categorie folosință	Intra vilan	Suprafaţa (mp)	Tarla	Parcelă	Nr. topo	Observaţii / Referinţe
1	pasune	NU	1.400	52	595	-	

Lungime Segmente
1) Valorile lungimilor segmentelor sunt obţinute din proiecţie în plan.

Punct început	X / Y	Punct sfârşit	X / Y	Lungime segment (** (m)
1	498.690,536 342.628,867	2	498.689,3 342.628,162	1.423
2	498.689,3 342.628,162	3	498.688,322 342.627,604	1.126
3	498.688,322 342.627,604	4	498.740,304 342.542,06	100.099
4	498.740,304 342.542,06	5	498.753,878 342.546,461	14.27
5	498.753,878 342.546,461	6	498.700,199 342.634,444	103.065

Document care conține date cu caracter personal, protejat de prevederile Regulamentului (UE) nr. 679/2016 și Legii 190/2018

Punct început	X / Y	Punct sfârşit	X / Y	Lungime segment (** (m)
6	498.700,199 342.634,444	7	498.699,343 342.633,891	1.019
7	498.699,343 342.633,891	8	498.698,459 342.633,32	1.052
8	498.698,459 342.633,32	9	498.695,558 342.631,69	3.328
9	498.695,558 342.631,69	10	498.694,293 342.630,979	1.451
10	498.694,293 342.630,979	11	498.693,034 342.630,272	1.444
11	498.693,034 342.630,272	12	498.691,782 342.629,568	1.436
12	498.691,782 342.629,568	13	498.690,634 342.628,923	1.317
13	498.690,634 342.628,923	1	498.690,536 342.628,867	0.113

**** Lungimile segmentelor sunt determinate în planul de proiecţie Stereo 70 şi sunt rotunjite la 1 milimetru.**
***** Distanţa dintre puncte este formată din segmente cumulate ce sunt mai mici decât valoarea 1 milimetru.**

Neutilizabil in circuitul civil

DATE DESPRE IMOBILUL NR. 17941

Oficiul de Cadastru şi Publicitate Imobiliară ARGES
Biroul de Cadastru şi Publicitate Imobiliară Costesti

A. Partea I. Descrierea imobilului

TEREN Extravilan

Adresa: Jud. Arges

Nr. Crt	Nr cadastral Nr. topografic	Suprafaţa* (mp)	Observaţii / Referinţe
A1	86964	Din acte: 2.600 Masurata: 2.601	Sector cadastral:0 Teren neimprejmuit;

B. Partea II. Proprietari şi acte

Inscrieri privitoare la dreptul de proprietate şi alte drepturi reale		Referinţe
29517 / 08/09/2020		
Act Notarial nr. 1390, din 07/09/2020 emis de Grecu Carmen;		
B2	Intabulare, drept de PROPRIETATE, bun comun, dobandit prin Conventie, cota actuala 1/1, cota initiala 1/1	A1
	1) **DULDURUC ION**, casatorit cu 2) **DULDURUC DORINA GEORGETA**	

C. Partea III. SARCINI .

Inscrieri privind dezmembramintele dreptului de proprietate, drepturi reale de garanţie şi sarcini	Referinţe
NU SUNT	

Neutilizabil în circuitul civil

Anexa Nr. 1 La Partea I

Teren

Nr cadastral	Suprafaţa (mp)*	Observaţii / Referinţe
86964	Din acte: 2.600 Masurata: 2.601	

* Suprafaţa este determinată in planul de proiecţie Stereo 70.

DETALII LINIARE IMOBIL

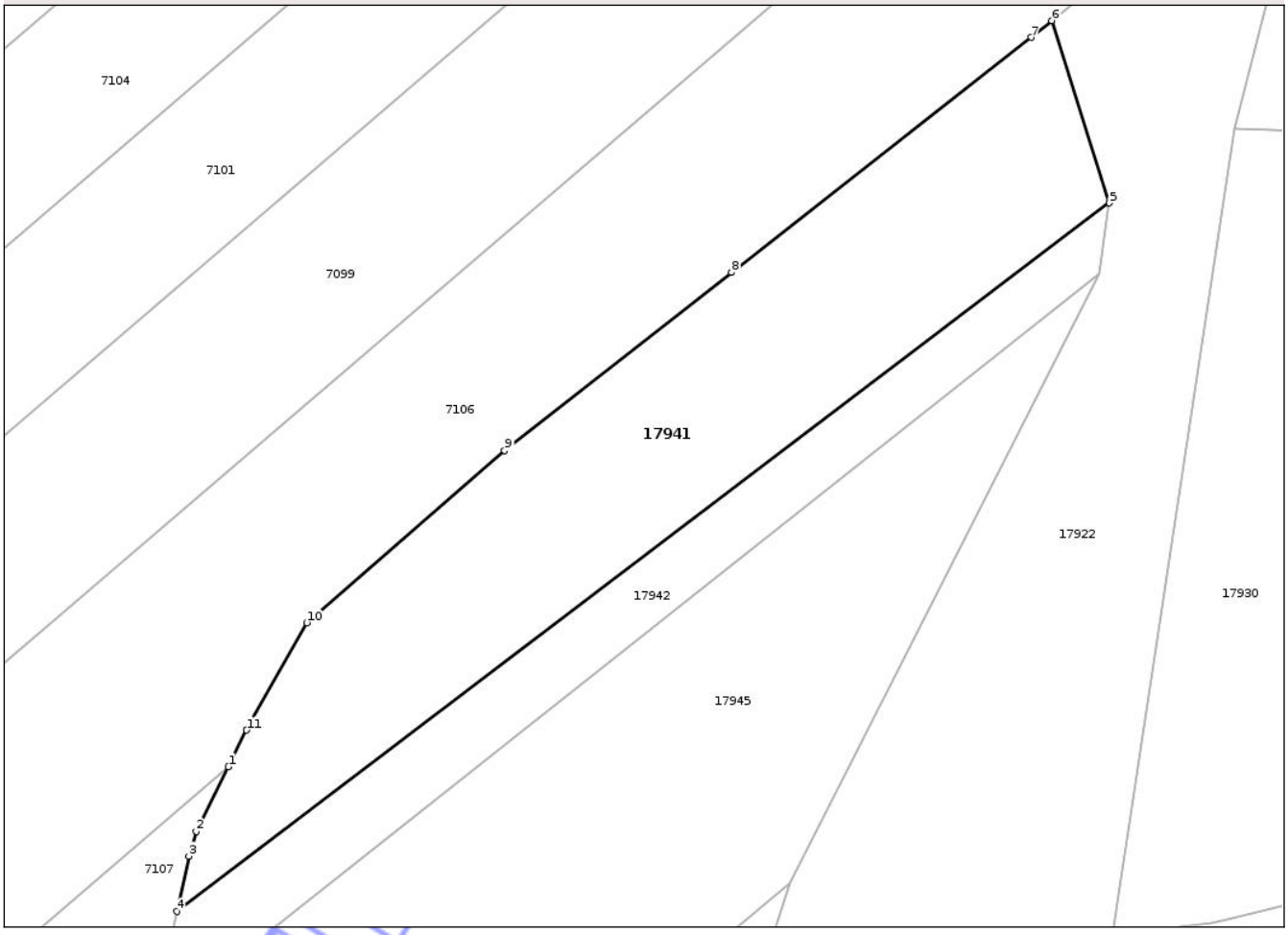

Date referitoare la teren

Crt	Categorie folosinţă	Intra vilan	Suprafaţa (mp)	Tarla	Parcelă	Nr. topo	Observaţii / Referinţe
1	pasune	NU	2.601	54	613-614	-	

Lungime Segmente
1) Valorile lungimilor segmentelor sunt obţinute din proiecţie în plan.

Punct început	X / Y	Punct sfârşit	X / Y	Lungime segment (** (m)
1	498.652,252 342.130,137	2	498.648,386 342.122,416	8.635
2	498.648,386 342.122,416	3	498.647,529 342.119,459	3.079
3	498.647,529 342.119,459	4	498.646,06 342.112,823	6.797
4	498.646,06 342.112,823	5	498.757,856 342.197,706	140.369
5	498.757,856 342.197,706	6	498.750,945 342.219,553	22.914

Document care conține date cu caracter personal, protejat de prevederile Regulamentului (UE) nr. 679/2016 și Legii 190/2018

Punct început	X / Y	Punct sfârşit	X / Y	Lungime segment (** (m)
6	498.750,945 342.219,553	7	498.748,477 342.217,555	3.175
7	498.748,477 342.217,555	8	498.712,546 342.189,385	45.657
8	498.712,546 342.189,385	9	498.685,355 342.168,067	34.552
9	498.685,355 342.168,067	10	498.661,66 342.147,415	31.432
10	498.661,66 342.147,415	11	498.654,454 342.134,535	14.759
11	498.654,454 342.134,535	1	498.652,252 342.130,137	4.918

**** Lungimile segmentelor sunt determinate în planul de proiecţie Stereo 70 şi sunt rotunjite la 1 milimetru.**
***** Distanţa dintre puncte este formată din segmente cumulate ce sunt mai mici decât valoarea 1 milimetru.**

Neutilizabil in circuitul civil

DATE DESPRE IMOBILUL NR. 17942

Oficiul de Cadastru şi Publicitate Imobiliară ARGES
Biroul de Cadastru şi Publicitate Imobiliară Costesti

A. Partea I. Descrierea imobilului

TEREN Extravilan

Adresa: Jud. Arges

Nr. Crt	Nr cadastral Nr. topografic	Suprafaţa* (mp)	Observaţii / Referinţe
A1		1.052	Sector cadastral:0 Teren neimprejmuit;

B. Partea II. Proprietari şi acte

Inscrieri privitoare la dreptul de proprietate şi alte drepturi reale		Referinţe
/		
Act Administrativ nr. Adeverinta nr. 8595, din 19/09/2025 emis de PRIMĂRIA COMUNEI BUZOEȘTI;		
B1	Inscrierea posesiei, drept de PROPRIETATE, dobandit prin Lege, cota actuala 1/1, cota initiala 1/1	A1
	1) **NEIDENTIFICAT NEIDENTIFICAT**, CIF:0000000000000	
Act Normativ nr. 7, din 13/03/1996 emis de PARLAMENTUL ROMANIEI (art. 13);		
B2	Se noteaza mentiunea de proprietar neidentificat.	A1

C. Partea III. SARCINI .

Inscrieri privind dezmembramintele dreptului de proprietate, drepturi reale de garanţie şi sarcini	Referinţe
NU SUNT	

Neutilizabil în circuitul civil

Anexa Nr. 1 La Partea I

Teren

Nr cadastral	Suprafaţa (mp)*	Observaţii / Referinţe
	1.052	

* Suprafaţa este determinată in planul de proiecţie Stereo 70.

DETALII LINIARE IMOBIL



Date referitoare la teren

Crt	Categorie folosință	Intra vilan	Suprafaţa (mp)	Tarla	Parcelă	Nr. topo	Observaţii / Referinţe
1	pasune	NU	1.052	-	613	-	

Lungime Segmente
1) Valorile lungimilor segmentelor sunt obţinute din proiecţie în plan.

Punct început	X / Y	Punct sfârşit	X / Y	Lungime segment (** (m)
1	498.757,856 342.197,706	2	498.646,06 342.112,823	140.369
2	498.646,06 342.112,823	3	498.645,224 342.109,045	3.869
3	498.645,224 342.109,045	4	498.644,424 342.100,526	8.556
4	498.644,424 342.100,526	5	498.644,407 342.100,347	0.18
5	498.644,407 342.100,347	6	498.756,69 342.189,25	143.217

Document care conține date cu caracter personal, protejat de prevederile Regulamentului (UE) nr. 679/2016 și Legii 190/2018

Punct început	X / Y	Punct sfârşit	X / Y	Lungime segment (** (m)
6	498.756,69 342.189,25	1	498.757,856 342.197,706	8.536

** Lungimile segmentelor sunt determinate în planul de proiecţie Stereo 70 şi sunt rotunjite la 1 milimetru.
*** Distanţa dintre puncte este formată din segmente cumulate ce sunt mai mici decât valoarea 1 milimetru.

Neutilizabil in circuitul civil

DATE DESPRE IMOBILUL NR. 17943

Oficiul de Cadastru şi Publicitate Imobiliară ARGES
Biroul de Cadastru şi Publicitate Imobiliară Costesti

A. Partea I. Descrierea imobilului

TEREN Extravilan

Adresa: Jud. Arges, T 54 P 613-614

Nr. Crt	Nr cadastral Nr. topografic	Suprafaţa* (mp)	Observaţii / Referinţe
A1	83468	2.500	Sector cadastral:0 Teren neimprejmuit;

B. Partea II. Proprietari şi acte

Inscrieri privitoare la dreptul de proprietate şi alte drepturi reale		Referinţe
13324 / 08/11/2017		
Act Notarial nr. 2163, din 06/11/2017 emis de Grecu Carmen;		
B2	Intabulare, drept de PROPRIETATE, dobandit prin Conventie, cota actuala 1/2, cota initiala 1/1	A1
	1) **PĂTRU MARIANA**	
18681 / 04/07/2024		
Act Notarial nr. 33, din 03/07/2024 emis de Puscasu Luminita;		
B3	Intabulare, drept de PROPRIETATE, bun propriu, dobandit prin Succesiune, cota actuala 2/16, cota initiala 2/16	A1
	1) **PĂTRU MARIANA**	
B4	Intabulare, drept de PROPRIETATE, bun propriu, dobandit prin Succesiune, cota actuala 3/16, cota initiala 3/16	A1
	1) **PĂTRU MIRCEA TEHODOR**	
B5	Intabulare, drept de PROPRIETATE, bun propriu, dobandit prin Succesiune, cota actuala 3/16, cota initiala 3/16	A1
	1) **PĂTRU ELENA-MELANIA**	

C. Partea III. SARCINI .

Inscrieri privind dezmembramintele dreptului de proprietate, drepturi reale de garanţie şi sarcini	Referinţe
NU SUNT	

Neutilizabil în circuitul civil

Anexa Nr. 1 La Partea I

Teren

Nr cadastral	Suprafaţa (mp)*	Observaţii / Referinţe
83468	2.500	

* Suprafaţa este determinată in planul de proiecţie Stereo 70.

DETALII LINIARE IMOBIL

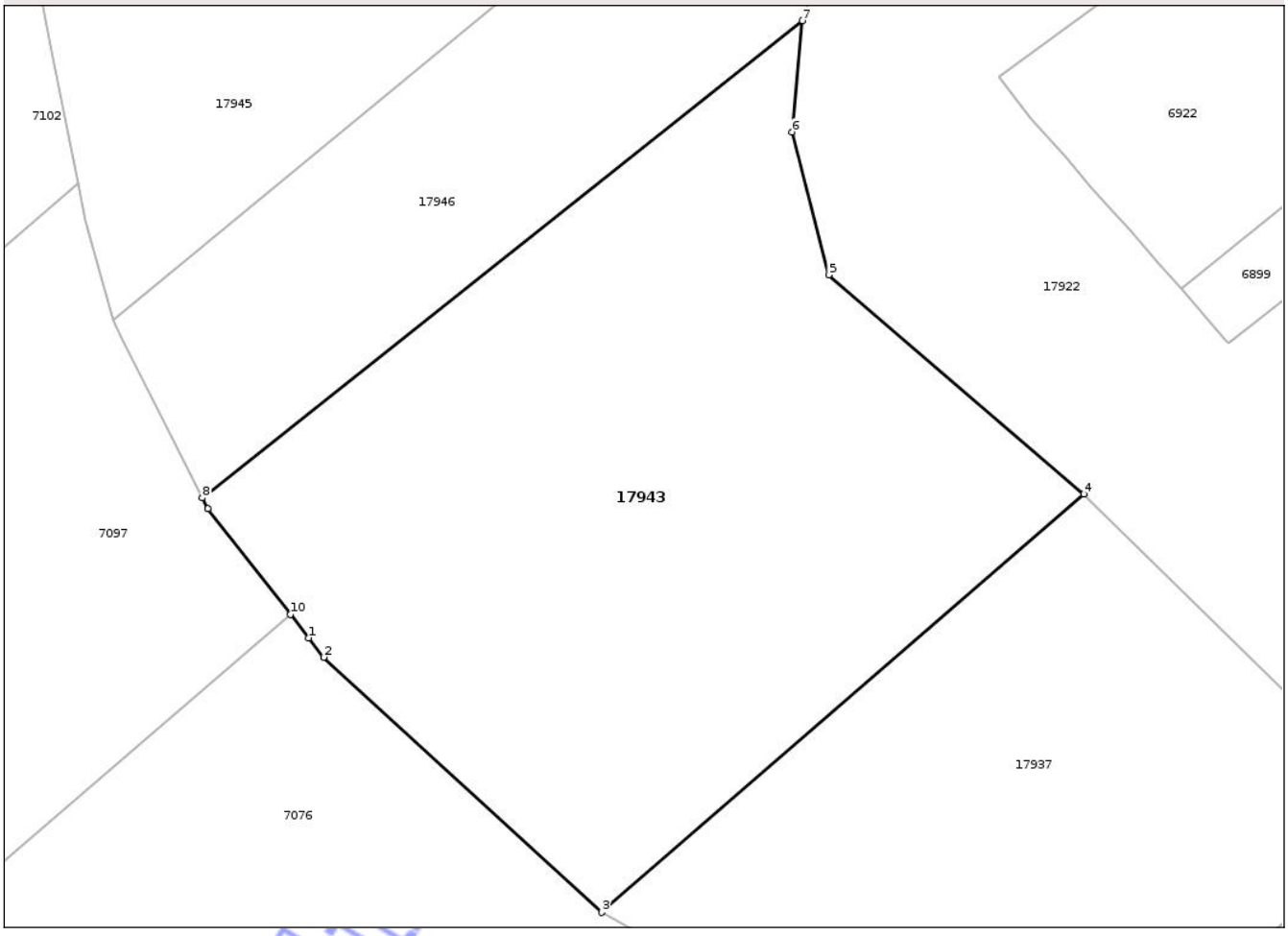

Date referitoare la teren

Crt	Categorie folosință	Intra vilan	Suprafaţa (mp)	Tarla	Parcelă	Nr. topo	Observaţii / Referinţe
1	pasune	NU	2.500	54	613-614	-	

Lungime Segmente
1) Valorile lungimilor segmentelor sunt obţinute din proiecţie în plan.

Punct început	X / Y	Punct sfârşit	X / Y	Lungime segment (** (m)
1	498.668,867 342.034,921	2	498.670,112 342.033,325	2.024
2	498.670,112 342.033,325	3	498.693,061 342.012,294	31.128
3	498.693,061 342.012,294	4	498.732,873 342.046,785	52.675
4	498.732,873 342.046,785	5	498.711,806 342.064,857	27.756
5	498.711,806 342.064,857	6	498.708,78 342.076,651	12.176

Document care conține date cu caracter personal, protejat de prevederile Regulamentului (UE) nr. 679/2016 și Legii 190/2018

Punct început	X / Y	Punct sfârşit	X / Y	Lungime segment (** (m)
6	498.708,78 342.076,651	7	498.709,614 342.085,821	9.208
7	498.709,614 342.085,821	8	498.660,105 342.046,463	63.247
8	498.660,105 342.046,463	9	498.660,552 342.045,577	0.992
9	498.660,552 342.045,577	10	498.667,357 342.036,856	11.062
10	498.667,357 342.036,856	1	498.668,867 342.034,921	2.454

**** Lungimile segmentelor sunt determinate în planul de proiecţie Stereo 70 şi sunt rotunjite la 1 milimetru.**
***** Distanţa dintre puncte este formată din segmente cumulate ce sunt mai mici decât valoarea 1 milimetru.**

Neutilizabil in circuitul civil

DATE DESPRE IMOBILUL NR. 17944

Oficiul de Cadastru şi Publicitate Imobiliară ARGES
Biroul de Cadastru şi Publicitate Imobiliară Costesti

A. Partea I. Descrierea imobilului

TEREN Extravilan

Adresa: Jud. Arges

Nr. Crt	Nr cadastral Nr. topografic	Suprafaţa* (mp)	Observaţii / Referinţe
A1	83545	4.500	Sector cadastral:0 Teren neimprejmuit;

B. Partea II. Proprietari şi acte

Inscrieri privitoare la dreptul de proprietate şi alte drepturi reale		Referinţe
14146 / 21/11/2017		
Act Notarial nr. 3031, din 17/11/2017 emis de Bogos Nicoleta Romanita;		
B2	Intabulare, drept de PROPRIETATEbun comun, dobandit prin Conventie, cota actuala 1/1, cota initiala 1/1	A1
	1) **PĂUN RELU LAURENŢIU**, casatorit cu 2) **PĂUN GEORGETA**	

C. Partea III. SARCINI .

Inscrieri privind dezmembramintele dreptului de proprietate, drepturi reale de garanţie şi sarcini	Referinţe
NU SUNT	

Neutilizabil în circuitul civil

Anexa Nr. 1 La Partea I

Teren

Nr cadastral	Suprafaţa (mp)*	Observaţii / Referinţe
83545	4.500	

* Suprafaţa este determinată in planul de proiecţie Stereo 70.

DETALII LINIARE IMOBIL



Date referitoare la teren

Crt	Categorie folosință	Intra vilan	Suprafaţa (mp)	Tarla	Parcelă	Nr. topo	Observaţii / Referinţe
1	pasune	NU	4.500	54	611	-	

Lungime Segmente
1) Valorile lungimilor segmentelor sunt obţinute din proiecţie în plan.

Punct început	X / Y	Punct sfârşit	X / Y	Lungime segment (** (m)
1	498.736,055 342.385,252	2	498.734,192 342.386,309	2.142
2	498.734,192 342.386,309	3	498.605,776 342.309,618	149.573
3	498.605,776 342.309,618	4	498.626,133 342.307,067	20.516
4	498.626,133 342.307,067	5	498.643,745 342.309,038	17.722
5	498.643,745 342.309,038	6	498.659,426 342.314,465	16.594

Document care conține date cu caracter personal, protejat de prevederile Regulamentului (UE) nr. 679/2016 și Legii 190/2018

Punct început	X / Y	Punct sfârşit	X / Y	Lungime segment (** (m)
6	498.659,426 342.314,465	7	498.674,862 342.321,252	16.862
7	498.674,862 342.321,252	8	498.692,454 342.318,361	17.828
8	498.692,454 342.318,361	9	498.768,938 342.364,994	89.579
9	498.768,938 342.364,994	10	498.760,928 342.370,814	9.901
10	498.760,928 342.370,814	11	498.759,312 342.371,988	1.997
11	498.759,312 342.371,988	12	498.758,899 342.372,288	0.51
12	498.758,899 342.372,288	13	498.744,142 342.380,663	16.968
13	498.744,142 342.380,663	14	498.742,788 342.381,431	1.557
14	498.742,788 342.381,431	15	498.740,71 342.382,611	2.39
15	498.740,71 342.382,611	16	498.739,475 342.383,312	1.42
16	498.739,475 342.383,312	17	498.737,287 342.384,553	2.515
17	498.737,287 342.384,553	1	498.736,055 342.385,252	1.416

**** Lungimile segmentelor sunt determinate în planul de proiecţie Stereo 70 şi sunt rotunjite la 1 milimetru.**
***** Distanţa dintre puncte este formată din segmente cumulate ce sunt mai mici decât valoarea 1 milimetru.**

Neutilizabil în circuitul civil

DATE DESPRE IMOBILUL NR. 17945

Oficiul de Cadastru şi Publicitate Imobiliară ARGES
Biroul de Cadastru şi Publicitate Imobiliară Costesti

A. Partea I. Descrierea imobilului

TEREN Extravilan

Adresa: Jud. Arges

Nr. Crt	Nr cadastral Nr. topografic	Suprafaţa* (mp)	Observaţii / Referinţe
A1	83274	Din acte: 4.000 Masurata: 4.001	Sector cadastral:0 Teren neimprejmuit;

B. Partea II. Proprietari şi acte

Inscrieri privitoare la dreptul de proprietate şi alte drepturi reale		Referinţe
20737 / 22/07/2016		
Act Administrativ nr. 59826- Titlu de proprietate, din 19/12/1994 emis de Comisia Judeteana Areges (act administrativ nr 6141- Certificat fiscal din 15.07.2016, emis de PRIMARIA BUZOESTI;act administrativ nr 6141- Adeverinta de rol din 15.07.2016, emis de PRIMARIA BUZOESTI;act administrativ nr 5952- Adresa din 07.07.2016, emis de PRIMARIA BUZOESTI);		
B1	Intabulare, drept de PROPRIETATEbun propriu, dobandit prin Reconstituire, cota actuala 1/1, cota initiala 1/1	A1
	1) **PAVEL CONSTANTIN**	

C. Partea III. SARCINI .

Inscrieri privind dezmembramintele dreptului de proprietate, drepturi reale de garanţie şi sarcini	Referinţe
NU SUNT	

Neutilizabil în circuitul civil

Anexa Nr. 1 La Partea I

Teren

Nr cadastral	Suprafaţa (mp)*	Observaţii / Referinţe
83274	Din acte: 4.000 Masurata: 4.001	

* Suprafaţa este determinată in planul de proiecţie Stereo 70.

DETALII LINIARE IMOBIL



Date referitoare la teren

Crt	Categorie folosinţă	Intra vilan	Suprafaţa (mp)	Tarla	Parcelă	Nr. topo	Observaţii / Referinţe
1	pasune	NU	4.001	54	613,614	-	

Lungime Segmente
1) Valorile lungimilor segmentelor sunt obţinute din proiecţie în plan.

Punct început	X / Y	Punct sfârşit	X / Y	Lungime segment (** (m)
1	498.719,572 342.116,235	2	498.756,69 342.189,25	81.908
2	498.756,69 342.189,25	3	498.644,407 342.100,347	143.217
3	498.644,407 342.100,347	4	498.645,799 342.093,156	7.324
4	498.645,799 342.093,156	5	498.647,799 342.082,825	10.523
5	498.647,799 342.082,825	6	498.649,821 342.072,381	10.638

Document care conține date cu caracter personal, protejat de prevederile Regulamentului (UE) nr. 679/2016 și Legii 190/2018

Punct început	X / Y	Punct sfârşit	X / Y	Lungime segment (** (m)
6	498.649,821 342.072,381	7	498.650,414 342.069,32	3.118
7	498.650,414 342.069,32	8	498.652,711 342.061,1	8.535
8	498.652,711 342.061,1	1	498.719,572 342.116,235	86.662

** Lungimile segmentelor sunt determinate în planul de proiecţie Stereo 70 şi sunt rotunjite la 1 milimetru.
*** Distanţa dintre puncte este formată din segmente cumulate ce sunt mai mici decât valoarea 1 milimetru.

Neutilizabil in circuitul civil

DATE DESPRE IMOBILUL NR. 17947

Oficiul de Cadastru şi Publicitate Imobiliară ARGES
Biroul de Cadastru şi Publicitate Imobiliară Costesti

A. Partea I. Descrierea imobilului

TEREN Extravilan

Adresa: Jud. Arges

Nr. Crt	Nr cadastral Nr. topografic	Suprafaţa* (mp)	Observaţii / Referinţe
A1		8.921	Sector cadastral:0 Teren neimprejmuit;

B. Partea II. Proprietari şi acte

Inscrieri privitoare la dreptul de proprietate şi alte drepturi reale		Referinţe
/		
Act Administrativ nr. Adeverinta nr. 8595, din 19/09/2025 emis de PRIMĂRIA COMUNEI BUZOEȘTI;		
B1	Inscrierea posesiei, drept de PROPRIETATE, dobandit prin Lege, cota actuala 1/1, cota initiala 1/1	A1
	1) **NEIDENTIFICAT NEIDENTIFICAT**, CIF:0000000000000	
Act Normativ nr. 7, din 13/03/1996 emis de PARLAMENTUL ROMANIEI (art. 13);		
B2	Se noteaza mentiunea de proprietar neidentificat.	A1

C. Partea III. SARCINI .

Inscrieri privind dezmembramintele dreptului de proprietate, drepturi reale de garanţie şi sarcini	Referinţe
NU SUNT	

Neutilizabil în circuitul civil

Anexa Nr. 1 La Partea I

Teren

Nr cadastral	Suprafaţa (mp)*	Observaţii / Referinţe
	8.921	

* Suprafaţa este determinată in planul de proiecţie Stereo 70.

DETALII LINIARE IMOBIL

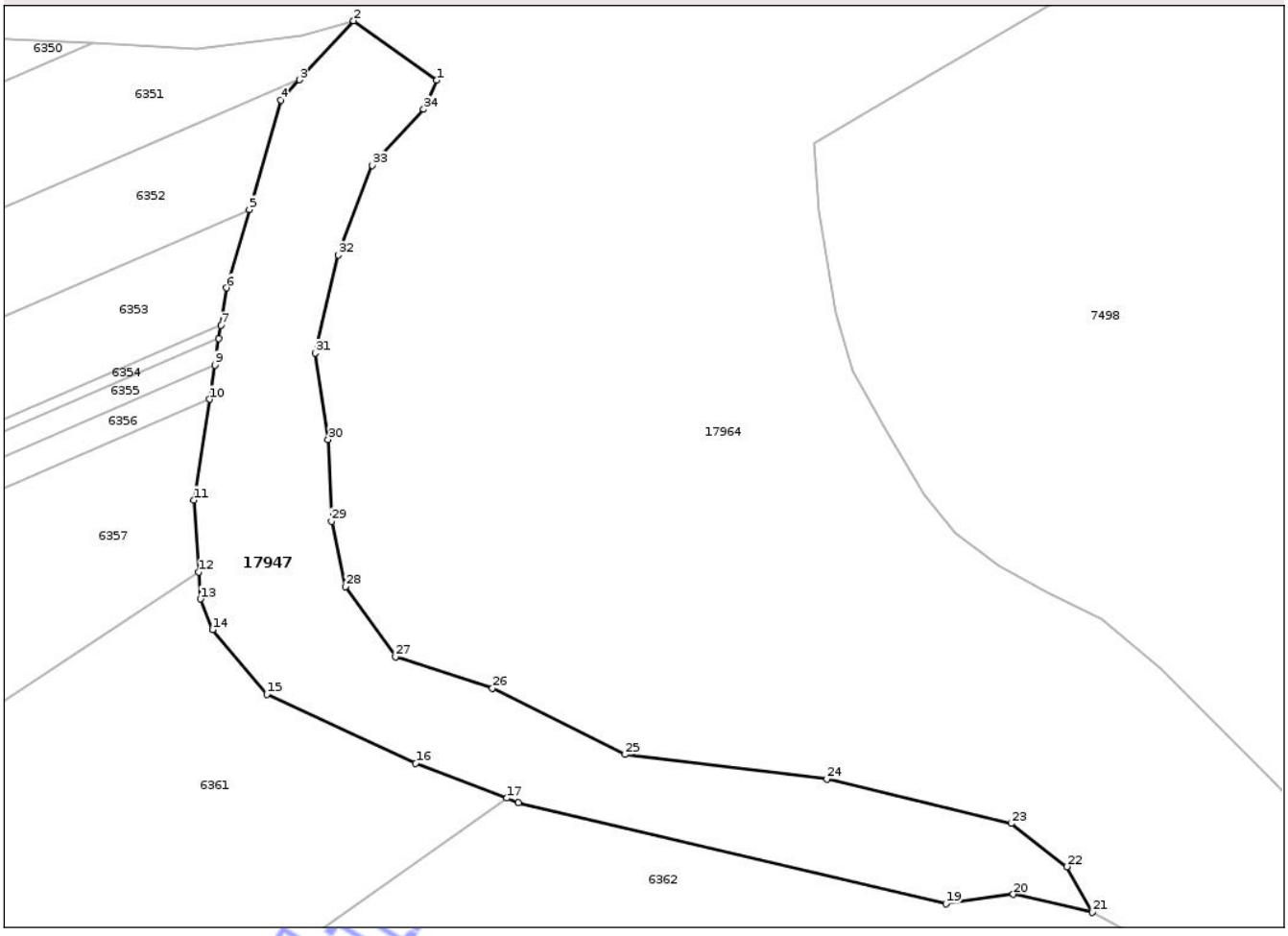

Date referitoare la teren

Crt	Categorie folosinţă	Intra vilan	Suprafaţa (mp)	Tarla	Parcelă	Nr. topo	Observaţii / Referinţe
1	padure	NU	8.921	-	495	-	

Lungime Segmente

1) Valorile lungimilor segmentelor sunt obţinute din proiecţie în plan.

Punct început	X / Y	Punct sfârşit	X / Y	Lungime segment (** (m)
1	498.676,837 344.315,737	2	498.656,213 344.330,481	25.352
3	498.642,746 344.315,818	4	498.638,11 344.310,77	6.854
5	498.630,296 344.283,599	6	498.624,703 344.264,153	20.234
7	498.623,254 344.254,852	8	498.622,745 344.251,579	3.312
9	498.621,723 344.245,02	10	498.620,398 344.236,514	8.609

Punct început	X / Y	Punct sfârşit	X / Y	Lungime segment (** (m)
2	498.656,213 344.330,481	3	498.642,746 344.315,818	19.909
4	498.638,11 344.310,77	5	498.630,296 344.283,599	28.272
6	498.624,703 344.264,153	7	498.623,254 344.254,852	9.413
8	498.622,745 344.251,579	9	498.621,723 344.245,02	6.638
10	498.620,398 344.236,514	11	498.616,497 344.211,464	25.352

Document care conține date cu caracter personal, protejat de prevederile Regulamentului (UE) nr. 679/2016 și Legii 190/2018

Punct început	X / Y	Punct sfârşit	X / Y	Lungime segment (** (m)
11	498.616,497 344.211,464	12	498.617,7 344.193,636	17.869
13	498.618,155 344.186,895	14	498.621,176 344.179,299	8.175
15	498.634,642 344.163,206	16	498.671,673 344.146,156	40.768
17	498.694,342 344.137,467	18	498.697,224 344.136,362	3.087
19	498.803,449 344.111,281	20	498.820,242 344.113,596	16.952
21	498.839,9 344.109,115	22	498.833,573 344.120,469	12.998
23	498.819,667 344.131,189	24	498.773,892 344.142,198	47.08
25	498.723,771 344.148,282	26	498.690,744 344.164,796	36.926
27	498.666,697 344.172,618	28	498.654,24 344.190,001	21.386
29	498.650,763 344.206,225	30	498.649,894 344.226,505	20.299
31	498.646,707 344.247,944	32	498.652,501 344.272,28	25.016
33	498.660,903 344.294,588	34	498.673,651 344.308,494	18.865

Punct început	X / Y	Punct sfârşit	X / Y	Lungime segment (** (m)
12	498.617,7 344.193,636	13	498.618,155 344.186,895	6.756
14	498.621,176 344.179,299	15	498.634,642 344.163,206	20.984
16	498.671,673 344.146,156	17	498.694,342 344.137,467	24.277
18	498.697,224 344.136,362	19	498.803,449 344.111,281	109.146
20	498.820,242 344.113,596	21	498.839,9 344.109,115	20.162
22	498.833,573 344.120,469	23	498.819,667 344.131,189	17.558
24	498.773,892 344.142,198	25	498.723,771 344.148,282	50.489
26	498.690,744 344.164,796	27	498.666,697 344.172,618	25.287
28	498.654,24 344.190,001	29	498.650,763 344.206,225	16.592
30	498.649,894 344.226,505	31	498.646,707 344.247,944	21.675
32	498.652,501 344.272,28	33	498.660,903 344.294,588	23.838
34	498.673,651 344.308,494	1	498.676,837 344.315,737	7.913

**** Lungimile segmentelor sunt determinate în planul de proiecţie Stereo 70 şi sunt rotunjite la 1 milimetru.**
***** Distanţa dintre puncte este formată din segmente cumulate ce sunt mai mici decât valoarea 1 milimetru.**

Neutilizabil în circuitul civil

DATE DESPRE IMOBILUL NR. 17948

Oficiul de Cadastru şi Publicitate Imobiliară ARGES
Biroul de Cadastru şi Publicitate Imobiliară Costesti

A. Partea I. Descrierea imobilului

TEREN Extravilan

Adresa: Jud. Arges

Nr. Crt	Nr cadastral Nr. topografic	Suprafaţa* (mp)	Observaţii / Referinţe
A1	83213	4.500	Sector cadastral:0 Teren neimprejmuit;

B. Partea II. Proprietari şi acte

Inscrieri privitoare la dreptul de proprietate şi alte drepturi reale		Referinţe
43907 / 21/12/2016		
Act Notarial nr. 2741, din 16/12/2016 emis de Grecu Carmen;		
B4	Intabulare, drept de PROPRIETATEbun comun, dobandit prin Conventie, cota actuala 1/1, cota initiala 1/1	A1
	1) **IANCU DORINEL**, casatorit cu 2) **IANCU ANDREEA DANA**	

C. Partea III. SARCINI .

Inscrieri privind dezmembramintele dreptului de proprietate, drepturi reale de garanţie şi sarcini	Referinţe
NU SUNT	

Neutilizabil în circuitul civil

Anexa Nr. 1 La Partea I

Teren

Nr cadastral	Suprafaţa (mp)*	Observaţii / Referinţe
83213	4.500	

* Suprafaţa este determinată in planul de proiecţie Stereo 70.

DETALII LINIARE IMOBIL

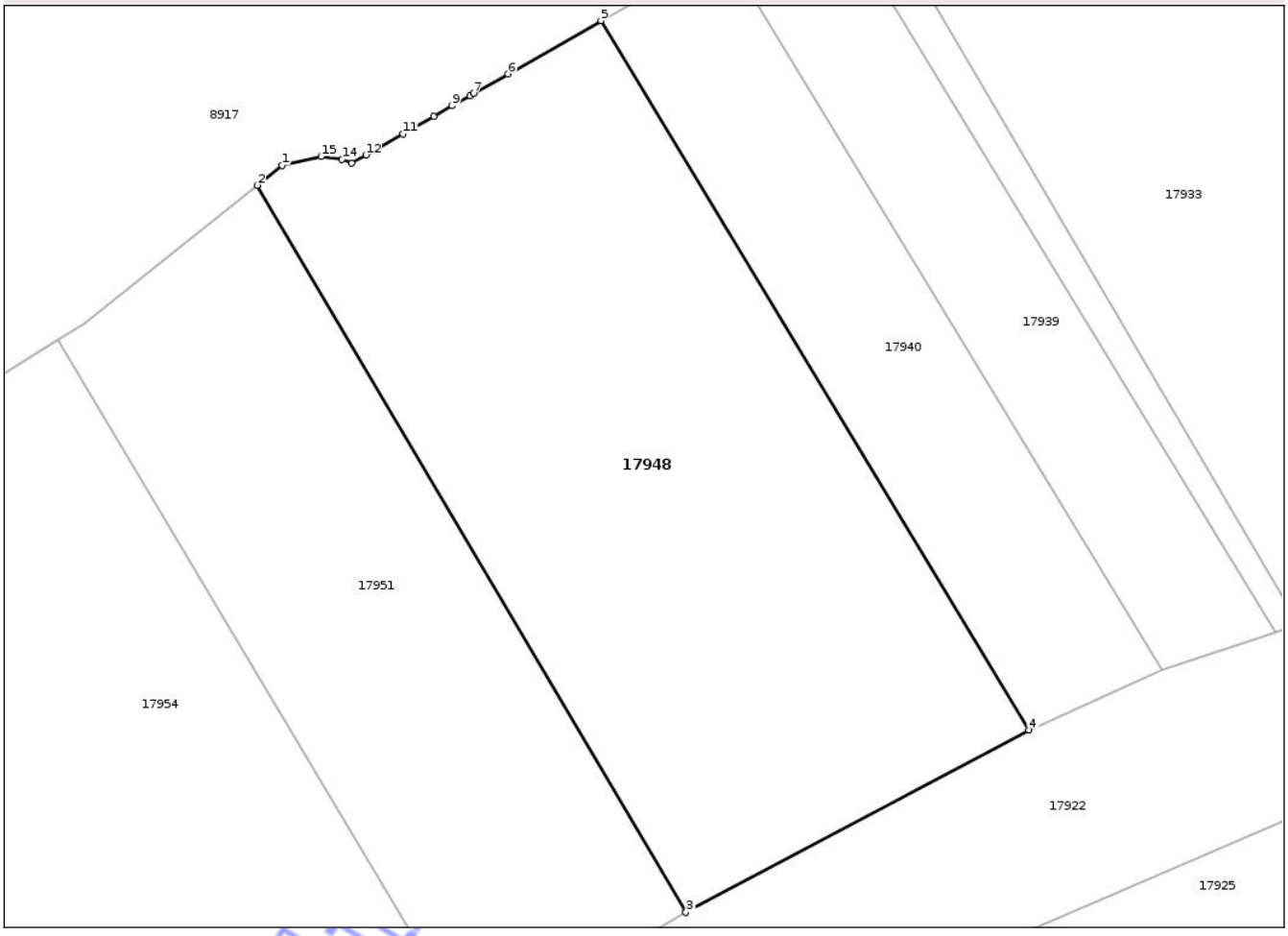

Date referitoare la teren

Crt	Categorie folosință	Intra vilan	Suprafaţa (mp)	Tarla	Parcelă	Nr. topo	Observaţii / Referinţe
1	pasune	NU	4.500	52	595	-	

Lungime Segmente
1) Valorile lungimilor segmentelor sunt obţinute din proiecţie în plan.

Punct început	X / Y	Punct sfârşit	X / Y	Lungime segment (** (m)
1	498.635,555 342.601,97	2	498.632,627 342.599,636	3.744
2	498.632,627 342.599,636	3	498.683,665 342.513,174	100.402
3	498.683,665 342.513,174	4	498.724,503 342.534,863	46.24
4	498.724,503 342.534,863	5	498.673,562 342.619,185	98.515
5	498.673,562 342.619,185	6	498.662,481 342.612,865	12.757

Document care conține date cu caracter personal, protejat de prevederile Regulamentului (UE) nr. 679/2016 și Legii 190/2018

Punct început	X / Y	Punct sfârşit	X / Y	Lungime segment (** (m)
6	498.662,481 342.612,865	7	498.658,383 342.610,528	4.718
7	498.658,383 342.610,528	8	498.657,95 342.610,281	0.498
8	498.657,95 342.610,281	9	498.655,819 342.609,065	2.454
9	498.655,819 342.609,065	10	498.653,669 342.607,839	2.475
10	498.653,669 342.607,839	11	498.649,998 342.605,745	4.226
11	498.649,998 342.605,745	12	498.645,552 342.603,208	5.119
12	498.645,552 342.603,208	13	498.643,893 342.602,262	1.91
13	498.643,893 342.602,262	14	498.642,745 342.602,68	1.222
14	498.642,745 342.602,68	15	498.640,241 342.603,042	2.53
15	498.640,241 342.603,042	1	498.635,555 342.601,97	4.807

**** Lungimile segmentelor sunt determinate în planul de proiecţie Stereo 70 şi sunt rotunjite la 1 milimetru.**
***** Distanţa dintre puncte este formată din segmente cumulate ce sunt mai mici decât valoarea 1 milimetru.**

Neutilizabil în circuitul civil

DATE DESPRE IMOBILUL NR. 17949

Oficiul de Cadastru şi Publicitate Imobiliară ARGES
Biroul de Cadastru şi Publicitate Imobiliară Costesti

A. Partea I. Descrierea imobilului

TEREN Extravilan

Adresa: Jud. Arges

Nr. Crt	Nr cadastral Nr. topografic	Suprafaţa* (mp)	Observaţii / Referinţe
A1	91132	1.500	Sector cadastral:0 Teren neimprejmuit;

B. Partea II. Proprietari şi acte

Inscrieri privitoare la dreptul de proprietate şi alte drepturi reale		Referinţe
29054 / 20/10/2021		
Act Notarial nr. 5729, din 15/10/2021 emis de DANCIU ILIE;		
B2	Intabulare, drept de PROPRIETATE, bun comun, dobandit prin Conventie, cota actuala 1/1, cota initiala 1/1	A1
	1) **IANCU FLORIN-ȘTEFĂNIȚĂ**, căsătorit cu 2) **IANCU ELENA**	

C. Partea III. SARCINI .

Inscrieri privind dezmembramintele dreptului de proprietate, drepturi reale de garanţie şi sarcini	Referinţe
NU SUNT	

Neutilizabil în circuitul civil

Anexa Nr. 1 La Partea I

Teren

Nr cadastral	Suprafaţa (mp)*	Observaţii / Referinţe
91132	1.500	

* Suprafaţa este determinată in planul de proiecţie Stereo 70.

DETALII LINIARE IMOBIL

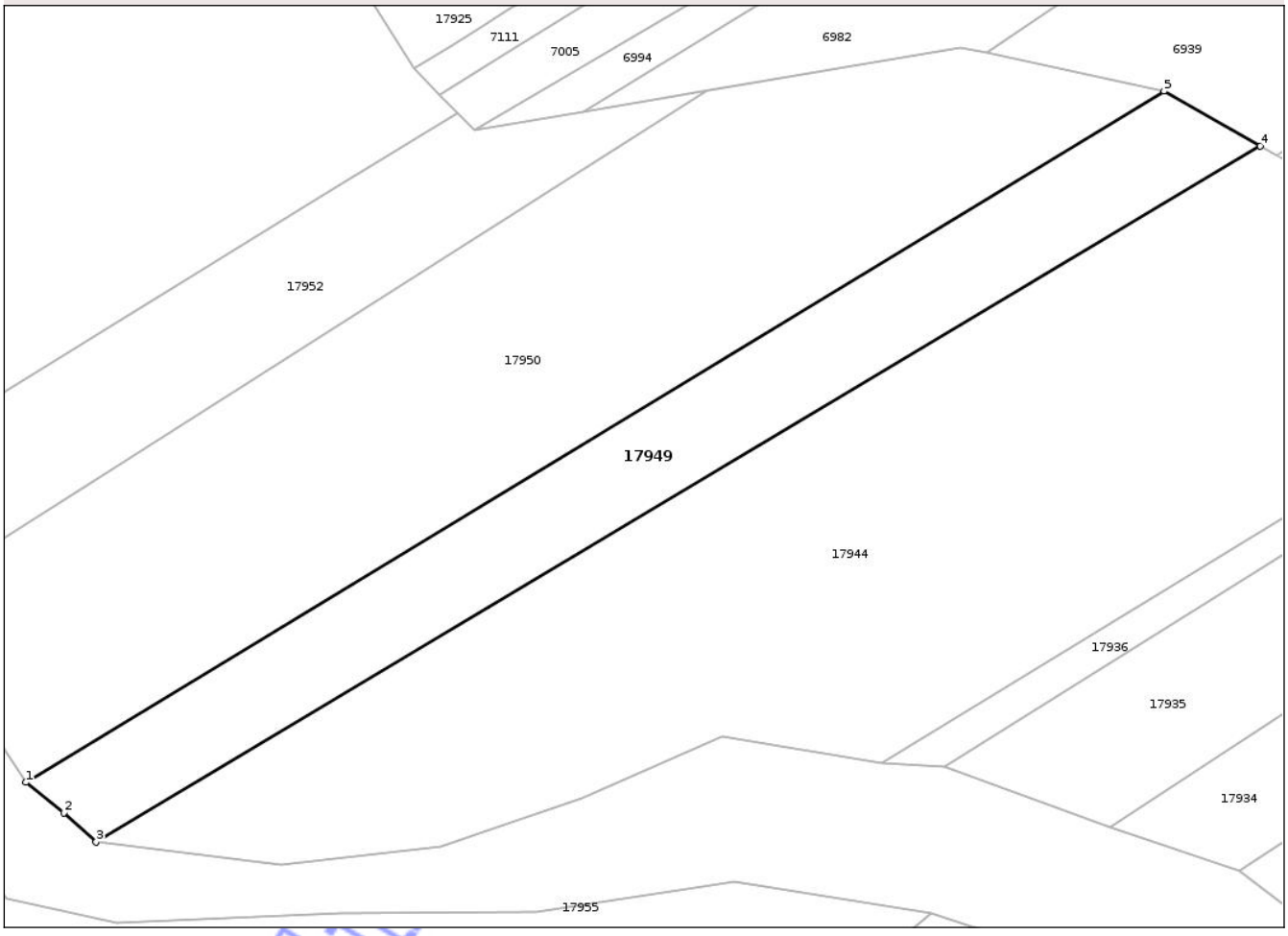

Date referitoare la teren

Crt	Categorie folosință	Intra vilan	Suprafaţa (mp)	Tarla	Parcelă	Nr. topo	Observaţii / Referinţe
1	pasune	NU	1.500	54	611,613	-	

Lungime Segmente
1) Valorile lungimilor segmentelor sunt obţinute din proiecţie în plan.

Punct început	X / Y	Punct sfârşit	X / Y	Lungime segment (** (m)
1	498.598,021 342.316,173	2	498.602,195 342.312,805	5.363
2	498.602,195 342.312,805	3	498.605,776 342.309,618	4.794
3	498.605,776 342.309,618	4	498.734,192 342.386,309	149.573
4	498.734,192 342.386,309	5	498.723,578 342.392,333	12.204
5	498.723,578 342.392,333	1	498.598,021 342.316,173	146.85

Document care conține date cu caracter personal, protejat de prevederile Regulamentului (UE) nr. 679/2016 și Legii 190/2018

**** Lungimile segmentelor sunt determinate în planul de proiecţie Stereo 70 şi sunt rotunjite la 1 milimetru.**
***** Distanţa dintre puncte este formată din segmente cumulate ce sunt mai mici decât valoarea 1 milimetru.**

Neutilizabil in circuitul civil

DATE DESPRE IMOBILUL NR. 17950

Oficiul de Cadastru şi Publicitate Imobiliară ARGES
Biroul de Cadastru şi Publicitate Imobiliară Costesti

A. Partea I. Descrierea imobilului

TEREN Extravilan

Adresa: Jud. Arges

Nr. Crt	Nr cadastral Nr. topografic	Suprafaţa* (mp)	Observaţii / Referinţe
A1	81937	3.300	Sector cadastral:0 Teren neimprejmuit;

B. Partea II. Proprietari şi acte

Inscrieri privitoare la dreptul de proprietate şi alte drepturi reale		Referinţe
10798 / 30/12/2013		
Act Notarial nr. 4486, din 24/12/2013 emis de GRECU CARMEN;		
B4	Intabulare, drept de PROPRIETATEbun comun,, dobandit prin Conventie, cota actuala 1/1, cota initiala 1/1	A1
	1) **IANCU DORINEL**, , casatorit cu 2) **IANCU ANDREEA DANA**	

C. Partea III. SARCINI .

Inscrieri privind dezmembramintele dreptului de proprietate, drepturi reale de garanţie şi sarcini	Referinţe
NU SUNT	

Neutilizabil în circuitul civil

Anexa Nr. 1 La Partea I

Teren

Nr cadastral	Suprafaţa (mp)*	Observaţii / Referinţe
81937	3.300	

* Suprafaţa este determinată in planul de proiecţie Stereo 70.

DETALII LINIARE IMOBIL

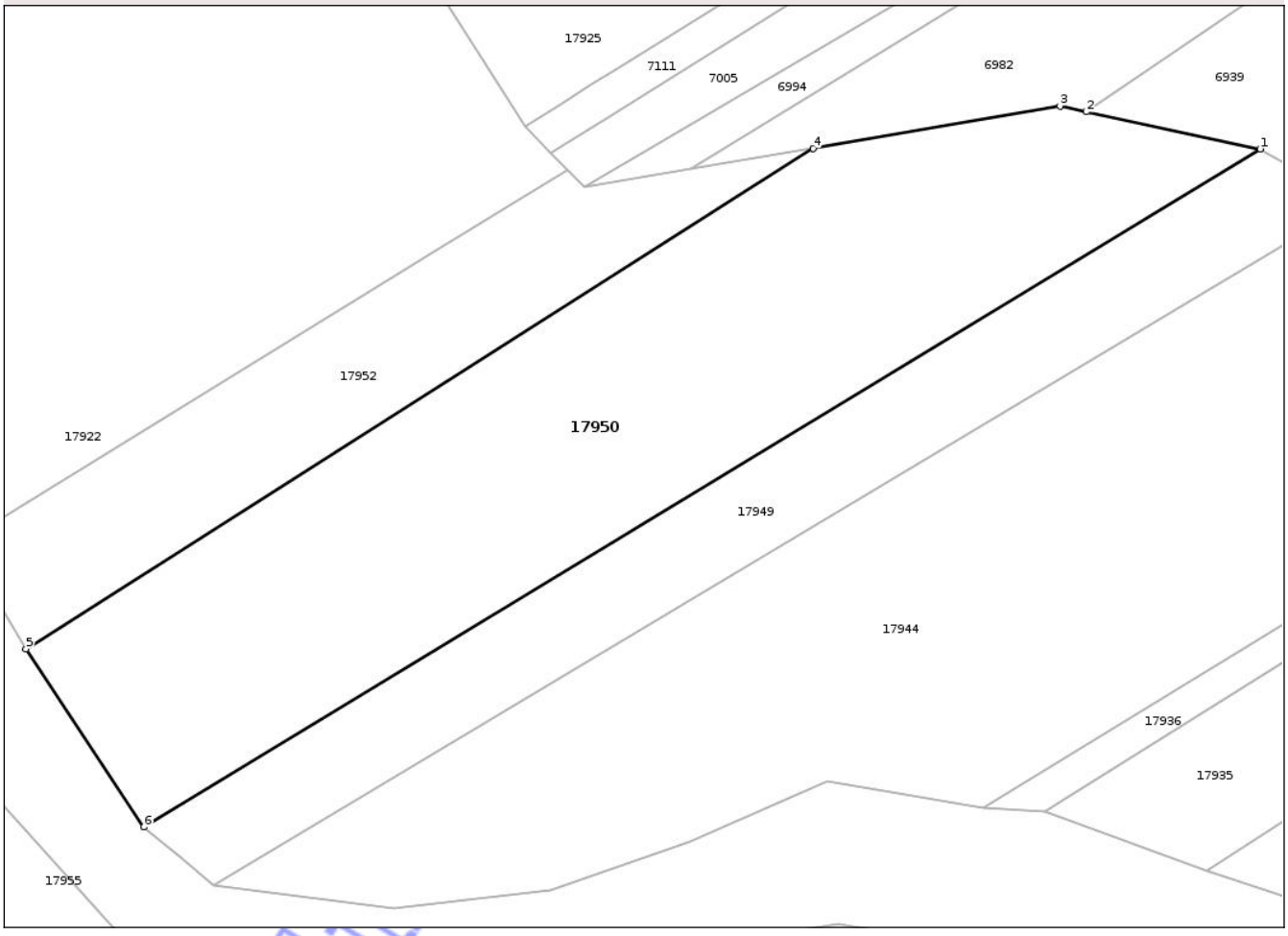

Date referitoare la teren

Crt	Categorie folosință	Intra vilan	Suprafaţa (mp)	Tarla	Parcelă	Nr. topo	Observaţii / Referinţe
1	pasune	NU	3.300	54	611	-	

Lungime Segmente
1) Valorile lungimilor segmentelor sunt obţinute din proiecţie în plan.

Punct început	X / Y	Punct sfârşit	X / Y	Lungime segment (** (m)
1	498.723,578 342.392,333	2	498.704,005 342.396,516	20.015
2	498.704,005 342.396,516	3	498.701,061 342.397,145	3.01
3	498.701,061 342.397,145	4	498.673,29 342.392,418	28.17
4	498.673,29 342.392,418	5	498.584,735 342.336,183	104.902
5	498.584,735 342.336,183	6	498.598,021 342.316,173	24.019

Document care conține date cu caracter personal, protejat de prevederile Regulamentului (UE) nr. 679/2016 și Legii 190/2018

Punct început	X / Y	Punct sfârşit	X / Y	Lungime segment (** (m)
6	498.598,021 342.316,173	1	498.723,578 342.392,333	146.85

** Lungimile segmentelor sunt determinate în planul de proiecţie Stereo 70 şi sunt rotunjite la 1 milimetru.
*** Distanţa dintre puncte este formată din segmente cumulate ce sunt mai mici decât valoarea 1 milimetru.

Neutilizabil in circuitul civil

DATE DESPRE IMOBILUL NR. 17951

Oficiul de Cadastru şi Publicitate Imobiliară ARGES
Biroul de Cadastru şi Publicitate Imobiliară Costesti

A. Partea I. Descrierea imobilului

TEREN Extravilan

Adresa: Jud. Arges, Tarla 52, Parcela 595

Nr. Crt	Nr cadastral Nr. topografic	Suprafaţa* (mp)	Observaţii / Referinţe
A1	91391	2.900	Sector cadastral:0 Teren neimprejmuit;

B. Partea II. Proprietari şi acte

Inscrieri privitoare la dreptul de proprietate şi alte drepturi reale		Referinţe
10879 / 09/05/2023		
Act Notarial nr. 175, din 03/05/2023 emis de Grecu Carmen;		
B2	Intabulare, drept de PROPRIETATE, bun propriu, dobandit prin Succesiune, cota actuala 1/1, cota initiala 1/1	A1
	1) **VLĂDOIU ANDREEA-GEORGIANA**	

C. Partea III. SARCINI .

Inscrieri privind dezmembramintele dreptului de proprietate, drepturi reale de garanţie şi sarcini	Referinţe
NU SUNT	

Neutilizabil în circuitul civil

Anexa Nr. 1 La Partea I

Teren

Nr cadastral	Suprafaţa (mp)*	Observaţii / Referinţe
91391	2.900	

* Suprafaţa este determinată in planul de proiecţie Stereo 70.

DETALII LINIARE IMOBIL

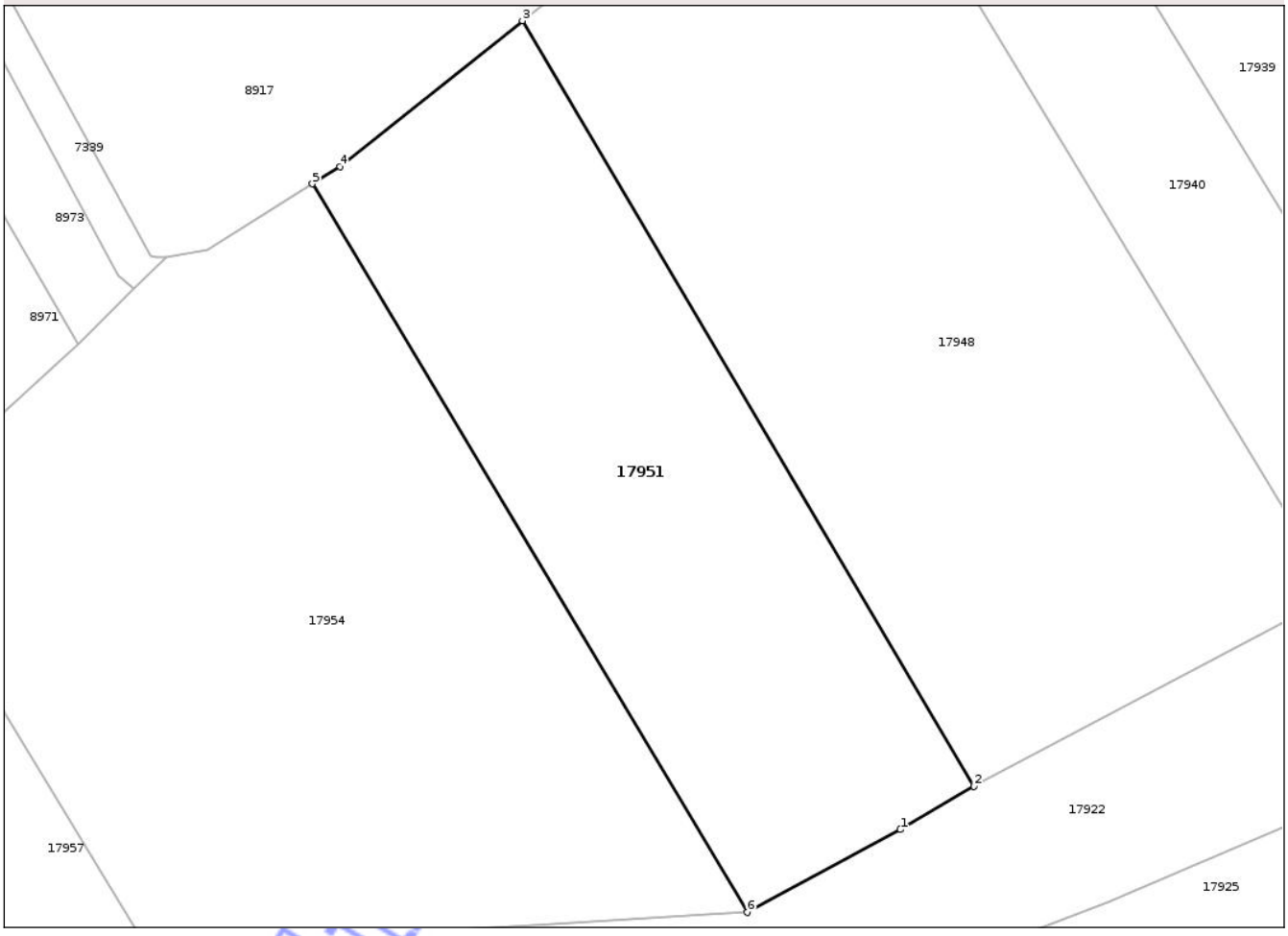

Date referitoare la teren

Crt	Categorie folosință	Intra vilan	Suprafaţa (mp)	Tarla	Parcelă	Nr. topo	Observaţii / Referinţe
1	pasune	NU	2.900	595	52	-	

Lungime Segmente
1) Valorile lungimilor segmentelor sunt obţinute din proiecţie în plan.

Punct început	X / Y	Punct sfârşit	X / Y	Lungime segment (** (m)
1	498.675,358 342.508,29	2	498.683,665 342.513,174	9.636
2	498.683,665 342.513,174	3	498.632,627 342.599,636	100.402
3	498.632,627 342.599,636	4	498.611,978 342.583,177	26.406
4	498.611,978 342.583,177	5	498.608,86 342.581,22	3.681
5	498.608,86 342.581,22	6	498.658,036 342.498,929	95.865

Document care conține date cu caracter personal, protejat de prevederile Regulamentului (UE) nr. 679/2016 și Legii 190/2018

Punct început	X / Y	Punct sfârşit	X / Y	Lungime segment (** (m)
6	498.658,036 342.498,929	1	498.675,358 342.508,29	19.69

** Lungimile segmentelor sunt determinate în planul de proiecţie Stereo 70 şi sunt rotunjite la 1 milimetru.
*** Distanţa dintre puncte este formată din segmente cumulate ce sunt mai mici decât valoarea 1 milimetru.

Neutilizabil in circuitul civil

DATE DESPRE IMOBILUL NR. 17952

Oficiul de Cadastru şi Publicitate Imobiliară ARGES
Biroul de Cadastru şi Publicitate Imobiliară Costesti

A. Partea I. Descrierea imobilului

TEREN Extravilan

Adresa: Jud. Arges

Nr. Crt	Nr cadastral Nr. topografic	Suprafaţa* (mp)	Observaţii / Referinţe
A1	81650	1.200	Sector cadastral:0 Teren neimprejmuit;

B. Partea II. Proprietari şi acte

Inscrieri privitoare la dreptul de proprietate şi alte drepturi reale		Referinţe
5098 / 11/07/2013		
Act Notarial nr. 2555, din 05/07/2013 emis de N.P. DANCIU ILIE;		
B4	Intabulare, drept de PROPRIETATEbun comun,, dobandit prin Conventie, cota actuala 1/1, cota initiala 1/1	A1
	1) **IANCU DORINEL**, , casatorit cu 2) **IANCU ANDREEA DANA**	

C. Partea III. SARCINI .

Inscrieri privind dezmembramintele dreptului de proprietate, drepturi reale de garanţie şi sarcini	Referinţe
NU SUNT	

Neutilizabil în circuitul civil

Anexa Nr. 1 La Partea I

Teren

Nr cadastral	Suprafaţa (mp)*	Observaţii / Referinţe
81650	1.200	

* Suprafaţa este determinată in planul de proiecţie Stereo 70.

DETALII LINIARE IMOBIL

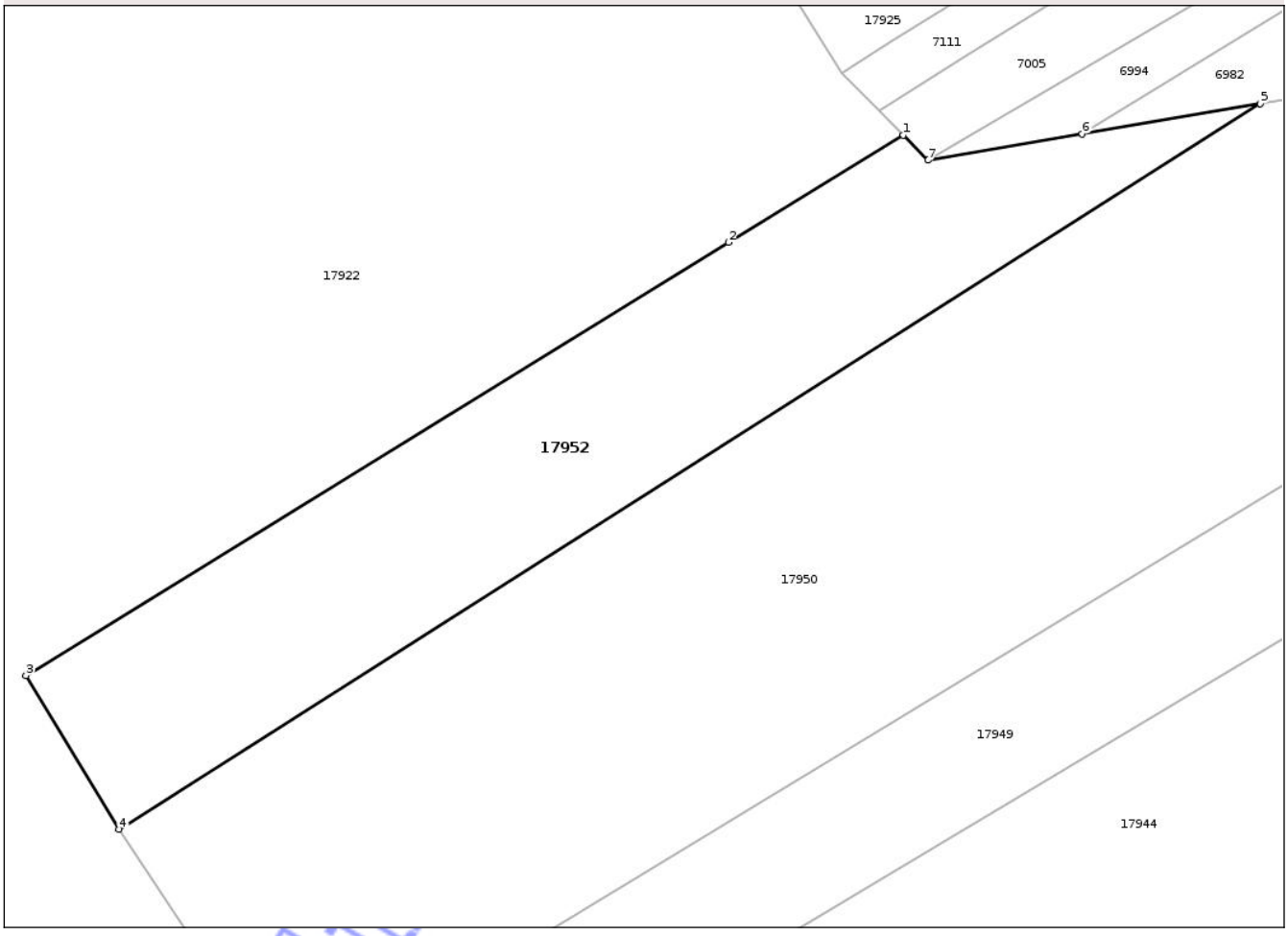

Date referitoare la teren

Crt	Categorie folosință	Intra vilan	Suprafaţa (mp)	Tarla	Parcelă	Nr. topo	Observaţii / Referinţe
1	pasune	NU	1.200	54	611	-	

Lungime Segmente
1) Valorile lungimilor segmentelor sunt obţinute din proiecţie în plan.

Punct început	X / Y	Punct sfârşit	X / Y	Lungime segment (** (m)
1	498.645,595 342.389,973	2	498.632,015 342.381,677	15.914
2	498.632,015 342.381,677	3	498.577,513 342.348,103	64.013
3	498.577,513 342.348,103	4	498.584,735 342.336,183	13.937
4	498.584,735 342.336,183	5	498.673,29 342.392,418	104.902
5	498.673,29 342.392,418	6	498.659,482 342.390,068	14.007

Document care conține date cu caracter personal, protejat de prevederile Regulamentului (UE) nr. 679/2016 și Legii 190/2018

Punct început	X / Y	Punct sfârşit	X / Y	Lungime segment (** (m)
6	498.659,482 342.390,068	7	498.647,527 342.388,033	12.127
7	498.647,527 342.388,033	1	498.645,595 342.389,973	2.738

** Lungimile segmentelor sunt determinate în planul de proiecţie Stereo 70 şi sunt rotunjite la 1 milimetru.
*** Distanţa dintre puncte este formată din segmente cumulate ce sunt mai mici decât valoarea 1 milimetru.

Neutilizabil in circuitul civil

DATE DESPRE IMOBILUL NR. 17953

Oficiul de Cadastru şi Publicitate Imobiliară ARGES
Biroul de Cadastru şi Publicitate Imobiliară Costesti

A. Partea I. Descrierea imobilului

TEREN Extravilan

Adresa: Jud. Arges

Nr. Crt	Nr cadastral Nr. topografic	Suprafaţa* (mp)	Observaţii / Referinţe
A1		30.261	Sector cadastral:0 Teren neimprejmuit;

B. Partea II. Proprietari şi acte

Inscrieri privitoare la dreptul de proprietate şi alte drepturi reale		Referinţe
/		
Act Administrativ nr. Adeverinta nr. 8595, din 19/09/2025 emis de PRIMĂRIA COMUNEI BUZOEȘTI;		
B1	Inscrierea posesiei, drept de PROPRIETATE, dobandit prin Lege, cota actuala 1/1, cota initiala 1/1	A1
	1) **NEIDENTIFICAT NEIDENTIFICAT**, CIF:0000000000000	
Act Normativ nr. 7, din 13/03/1996 emis de PARLAMENTUL ROMANIEI (art. 13);		
B2	Se noteaza mentiunea de proprietar neidentificat.	A1

C. Partea III. SARCINI .

Inscrieri privind dezmembramintele dreptului de proprietate, drepturi reale de garanţie şi sarcini	Referinţe
NU SUNT	

Neutilizabil în circuitul civil

Anexa Nr. 1 La Partea I

Teren

Nr cadastral	Suprafaţa (mp)*	Observaţii / Referinţe
	30.261	

* Suprafaţa este determinată in planul de proiecţie Stereo 70.

DETALII LINIARE IMOBIL

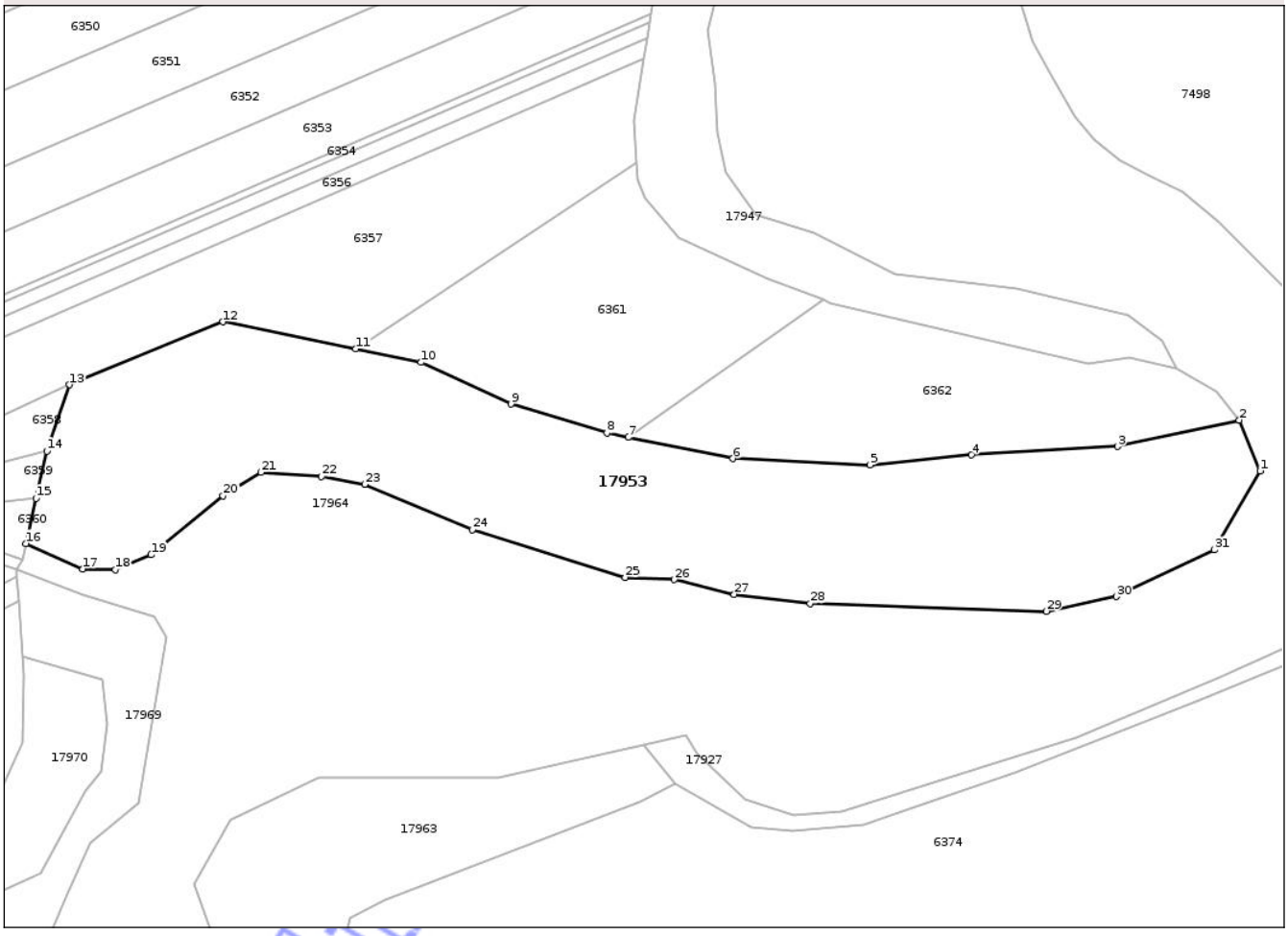

Date referitoare la teren

Crt	Categorie folosinţă	Intra vilan	Suprafaţa (mp)	Tarla	Parcelă	Nr. topo	Observaţii / Referinţe
1	pasune	NU	30.261	-	496	-	

Lungime Segmente

1) Valorile lungimilor segmentelor sunt obţinute din proiecţie în plan.

Punct început	X / Y	Punct sfârşit	X / Y	Lungime segment (** (m)
1	498.874,133 344.067,162	2	498.865,513 344.088,078	22.623
3	498.815,552 344.077,208	4	498.755,343 344.073,77	60.307
5	498.713,556 344.069,633	6	498.657,191 344.072,243	56.425
7	498.614,146 344.080,989	8	498.605,361 344.082,774	8.965
9	498.565,829 344.094,624	10	498.528,872 344.111,824	40.763

Punct început	X / Y	Punct sfârşit	X / Y	Lungime segment (** (m)
2	498.865,513 344.088,078	3	498.815,552 344.077,208	51.13
4	498.755,343 344.073,77	5	498.713,556 344.069,633	41.991
6	498.657,191 344.072,243	7	498.614,146 344.080,989	43.925
8	498.605,361 344.082,774	9	498.565,829 344.094,624	41.27
10	498.528,872 344.111,824	11	498.501,961 344.117,323	27.467

Document care conține date cu caracter personal, protejat de prevederile Regulamentului (UE) nr. 679/2016 și Legii 190/2018

Punct început	X / Y	Punct sfârşit	X / Y	Lungime segment (** (m)
11	498.501,961 344.117,323	12	498.447,392 344.128,473	55.696
13	498.384,091 344.102,611	14	498.374,928 344.075,348	28.762
15	498.370,373 344.055,947	16	498.366,259 344.037,319	19.077
17	498.389,73 344.026,892	18	498.403,057 344.026,602	13.33
19	498.417,833 344.032,686	20	498.447,384 344.057,022	38.282
21	498.463,028 344.066,583	22	498.487,944 344.064,844	24.977
23	498.505,616 344.061,657	24	498.549,942 344.043,116	48.048
25	498.612,811 344.023,415	26	498.633,091 344.022,546	20.299
27	498.657,716 344.016,462	28	498.689,005 344.012,696	31.515
29	498.786,06 344.009,509	30	498.815,031 344.015,593	29.603
31	498.855,302 344.034,714	1	498.874,133 344.067,162	37.516

Punct început	X / Y	Punct sfârşit	X / Y	Lungime segment (** (m)
12	498.447,392 344.128,473	13	498.384,091 344.102,611	68.38
14	498.374,928 344.075,348	15	498.370,373 344.055,947	19.929
16	498.366,259 344.037,319	17	498.389,73 344.026,892	25.683
18	498.403,057 344.026,602	19	498.417,833 344.032,686	15.98
20	498.447,384 344.057,022	21	498.463,028 344.066,583	18.334
22	498.487,944 344.064,844	23	498.505,616 344.061,657	17.957
24	498.549,942 344.043,116	25	498.612,811 344.023,415	65.884
26	498.633,091 344.022,546	27	498.657,716 344.016,462	25.365
28	498.689,005 344.012,696	29	498.786,06 344.009,509	97.107
30	498.815,031 344.015,593	31	498.855,302 344.034,714	44.58

**** Lungimile segmentelor sunt determinate în planul de proiecţie Stereo 70 şi sunt rotunjite la 1 milimetru.**
***** Distanţa dintre puncte este formată din segmente cumulate ce sunt mai mici decât valoarea 1 milimetru.**

Neutilizabil în circuitul civil

DATE DESPRE IMOBILUL NR. 17954

Oficiul de Cadastru şi Publicitate Imobiliară ARGES
Biroul de Cadastru şi Publicitate Imobiliară Costesti

A. Partea I. Descrierea imobilului

TEREN Extravilan

Adresa: Jud. Arges

Nr. Crt	Nr cadastral Nr. topografic	Suprafaţa* (mp)	Observaţii / Referinţe
A1	91585	4.800	Sector cadastral:0 Teren neimprejmuit;

B. Partea II. Proprietari şi acte

Inscrieri privitoare la dreptul de proprietate şi alte drepturi reale		Referinţe
5687 / 15/03/2023		
Act Notarial nr. 458, din 10/03/2023 emis de Grecu Carmen;		
B2	Intabulare, drept de PROPRIETATE, bun comun, dobandit prin Conventie, cota actuala 1/1, cota initiala 1/1	A1
	1) **IANCU DORINEL**, căsătorit cu 2) **IANCU ANDREEA DANA**	

C. Partea III. SARCINI .

Inscrieri privind dezmembramintele dreptului de proprietate, drepturi reale de garanţie şi sarcini	Referinţe
NU SUNT	

Neutilizabil în circuitul civil

Anexa Nr. 1 La Partea I

Teren

Nr cadastral	Suprafaţa (mp)*	Observaţii / Referinţe
91585	4.800	

* Suprafaţa este determinată in planul de proiecţie Stereo 70.

DETALII LINIARE IMOBIL

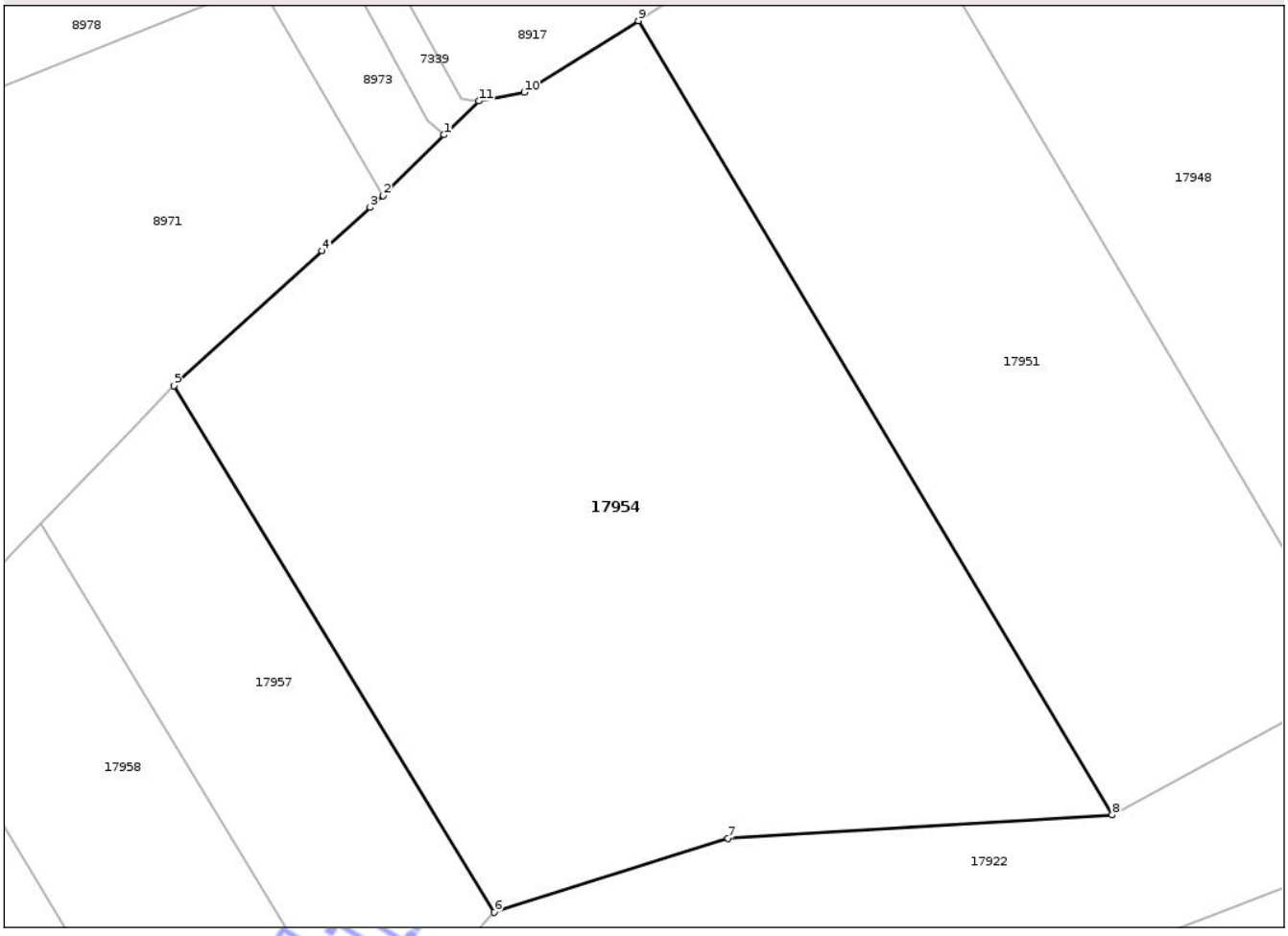

Date referitoare la teren

Crt	Categorie folosință	Intra vilan	Suprafaţa (mp)	Tarla	Parcelă	Nr. topo	Observaţii / Referinţe
1	pasune	NU	4.800	52	595	-	

Lungime Segmente
1) Valorile lungimilor segmentelor sunt obţinute din proiecţie în plan.

Punct început	X / Y	Punct sfârşit	X / Y	Lungime segment (** (m)
1	498.588,715 342.569,389	2	498.582,394 342.563,106	8.912
2	498.582,394 342.563,106	3	498.581,038 342.561,875	1.831
3	498.581,038 342.561,875	4	498.576,056 342.557,351	6.73
4	498.576,056 342.557,351	5	498.560,675 342.543,386	20.775
5	498.560,675 342.543,386	6	498.593,903 342.488,821	63.886

Document care conține date cu caracter personal, protejat de prevederile Regulamentului (UE) nr. 679/2016 și Legii 190/2018

Punct început	X / Y	Punct sfârşit	X / Y	Lungime segment (** (m)
6	498.593,903 342.488,821	7	498.618,155 342.496,474	25.431
7	498.618,155 342.496,474	8	498.658,036 342.498,929	39.956
8	498.658,036 342.498,929	9	498.608,86 342.581,22	95.865
9	498.608,86 342.581,22	10	498.597,03 342.573,796	13.967
10	498.597,03 342.573,796	11	498.592,308 342.572,906	4.805
11	498.592,308 342.572,906	1	498.588,715 342.569,389	5.028

**** Lungimile segmentelor sunt determinate în planul de proiecţie Stereo 70 şi sunt rotunjite la 1 milimetru.**
***** Distanţa dintre puncte este formată din segmente cumulate ce sunt mai mici decât valoarea 1 milimetru.**

Neutilizabil in circuitul civil

DATE DESPRE IMOBILUL NR. 17955

Oficiul de Cadastru şi Publicitate Imobiliară ARGES
Biroul de Cadastru şi Publicitate Imobiliară Costesti

A. Partea I. Descrierea imobilului

TEREN Extravilan

Adresa: Jud. Arges

Nr. Crt	Nr cadastral Nr. topografic	Suprafaţa* (mp)	Observaţii / Referinţe
A1	82850	Din acte: 4.900 Masurata: 4.352	Sector cadastral:0 Teren neimprejmuit;

B. Partea II. Proprietari şi acte

Inscrieri privitoare la dreptul de proprietate şi alte drepturi reale		Referinţe
37149 / 05/12/2025		
Act Notarial nr. 504, din 03/12/2025 emis de Grecu Carmen;		
B3	Intabulare, drept de PROPRIETATE, bun propriu, dobandit prin Succesiune, cota actuala 1/2, cota initiala 1/2	A1
	1) **BUCĂTARU NICOLETA-ELENA**	
B4	Intabulare, drept de PROPRIETATE, bun propriu, dobandit prin Succesiune, cota actuala 1/2, cota initiala 1/2	A1
	1) **NEAGOE IONELA-ADELINA**	

C. Partea III. SARCINI .

Inscrieri privind dezmembramintele dreptului de proprietate, drepturi reale de garanţie şi sarcini	Referinţe
NU SUNT	

Neutilizabil în circuitul civil

Anexa Nr. 1 La Partea I

Teren

Nr cadastral	Suprafaţa (mp)*	Observaţii / Referinţe
82850	Din acte: 4.900 Masurata: 4.352	

* Suprafaţa este determinată in planul de proiecţie Stereo 70.

DETALII LINIARE IMOBIL

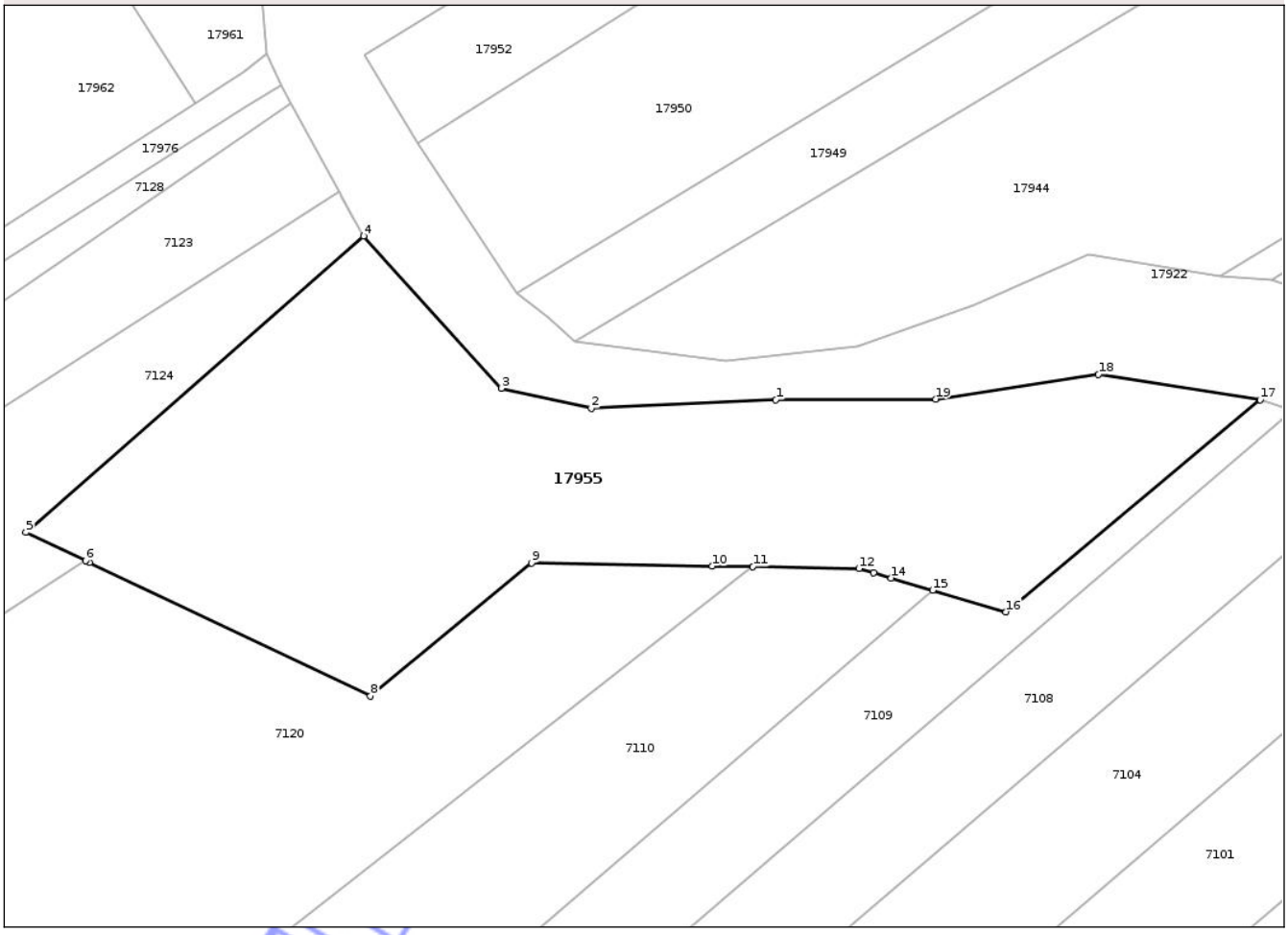

Date referitoare la teren

Crt	Categorie folosinţă	Intra vilan	Suprafaţa (mp)	Tarla	Parcelă	Nr. topo	Observaţii / Referinţe
1	pasune	NU	4.352	54	613	-	Diferenta de suprafata se regaseste la ID-urile 7123, 7124 si 7128

Lungime Segmente

1) Valorile lungimilor segmentelor sunt obţinute din proiecţie în plan.

Punct început	X / Y	Punct sfârşit	X / Y	Lungime segment (** (m)
1	498.632,802 342.301,814	2	498.608,031 342.300,689	24.797
2	498.608,031 342.300,689	3	498.595,953 342.303,348	12.367
3	498.595,953 342.303,348	4	498.577,438 342.323,797	27.586
4	498.577,438 342.323,797	5	498.532,074 342.283,994	60.35
5	498.532,074 342.283,994	6	498.540,091 342.280,187	8.875

Document care conține date cu caracter personal, protejat de prevederile Regulamentului (UE) nr. 679/2016 și Legii 190/2018

Punct început	X / Y	Punct sfârşit	X / Y	Lungime segment (** (m)
6	498.540,091 342.280,187	7	498.540,636 342.279,928	0.603
7	498.540,636 342.279,928	8	498.578,37 342.262,008	41.773
8	498.578,37 342.262,008	9	498.600,012 342.279,872	28.062
9	498.600,012 342.279,872	10	498.624,291 342.279,471	24.282
10	498.624,291 342.279,471	11	498.629,749 342.279,381	5.459
11	498.629,749 342.279,381	12	498.643,993 342.279,145	14.246
12	498.643,993 342.279,145	13	498.645,98 342.278,559	2.072
13	498.645,98 342.278,559	14	498.648,326 342.277,868	2.446
14	498.648,326 342.277,868	15	498.653,899 342.276,226	5.81
15	498.653,899 342.276,226	16	498.663,752 342.273,323	10.272
16	498.663,752 342.273,323	17	498.697,894 342.301,781	44.447
17	498.697,894 342.301,781	18	498.676,149 342.305,21	22.014
18	498.676,149 342.305,21	19	498.654,275 342.301,897	22.123
19	498.654,275 342.301,897	1	498.632,802 342.301,814	21.473

**** Lungimile segmentelor sunt determinate în planul de proiecţie Stereo 70 şi sunt rotunjite la 1 milimetru.**
***** Distanţa dintre puncte este formată din segmente cumulate ce sunt mai mici decât valoarea 1 milimetru.**

Neutilizabil în circuitul civil

DATE DESPRE IMOBILUL NR. 17956

Oficiul de Cadastru şi Publicitate Imobiliară ARGES
Biroul de Cadastru şi Publicitate Imobiliară Costesti

A. Partea I. Descrierea imobilului

TEREN Extravilan

Adresa: Jud. Arges

Nr. Crt	Nr cadastral Nr. topografic	Suprafaţa* (mp)	Observaţii / Referinţe
A1		14.534	Sector cadastral:0 Teren neimprejmuit;

B. Partea II. Proprietari şi acte

Inscrieri privitoare la dreptul de proprietate şi alte drepturi reale		Referinţe
/		
Act Administrativ nr. Adeverinta nr. 8595, din 19/09/2025 emis de PRIMĂRIA COMUNEI BUZOEȘTI;		
B1	Inscrierea posesiei, drept de PROPRIETATE, dobandit prin Lege, cota actuala 1/1, cota initiala 1/1	A1
	1) **NEIDENTIFICAT NEIDENTIFICAT**, CIF:0000000000000	
Act Normativ nr. 7, din 13/03/1996 emis de PARLAMENTUL ROMANIEI (art. 13);		
B2	Se noteaza mentiunea de proprietar neidentificat.	A1

C. Partea III. SARCINI .

Inscrieri privind dezmembramintele dreptului de proprietate, drepturi reale de garanţie şi sarcini	Referinţe
NU SUNT	

Neutilizabil în circuitul civil

Anexa Nr. 1 La Partea I

Teren

Nr cadastral	Suprafaţa (mp)*	Observaţii / Referinţe
	14.534	

* Suprafaţa este determinată in planul de proiecţie Stereo 70.

DETALII LINIARE IMOBIL

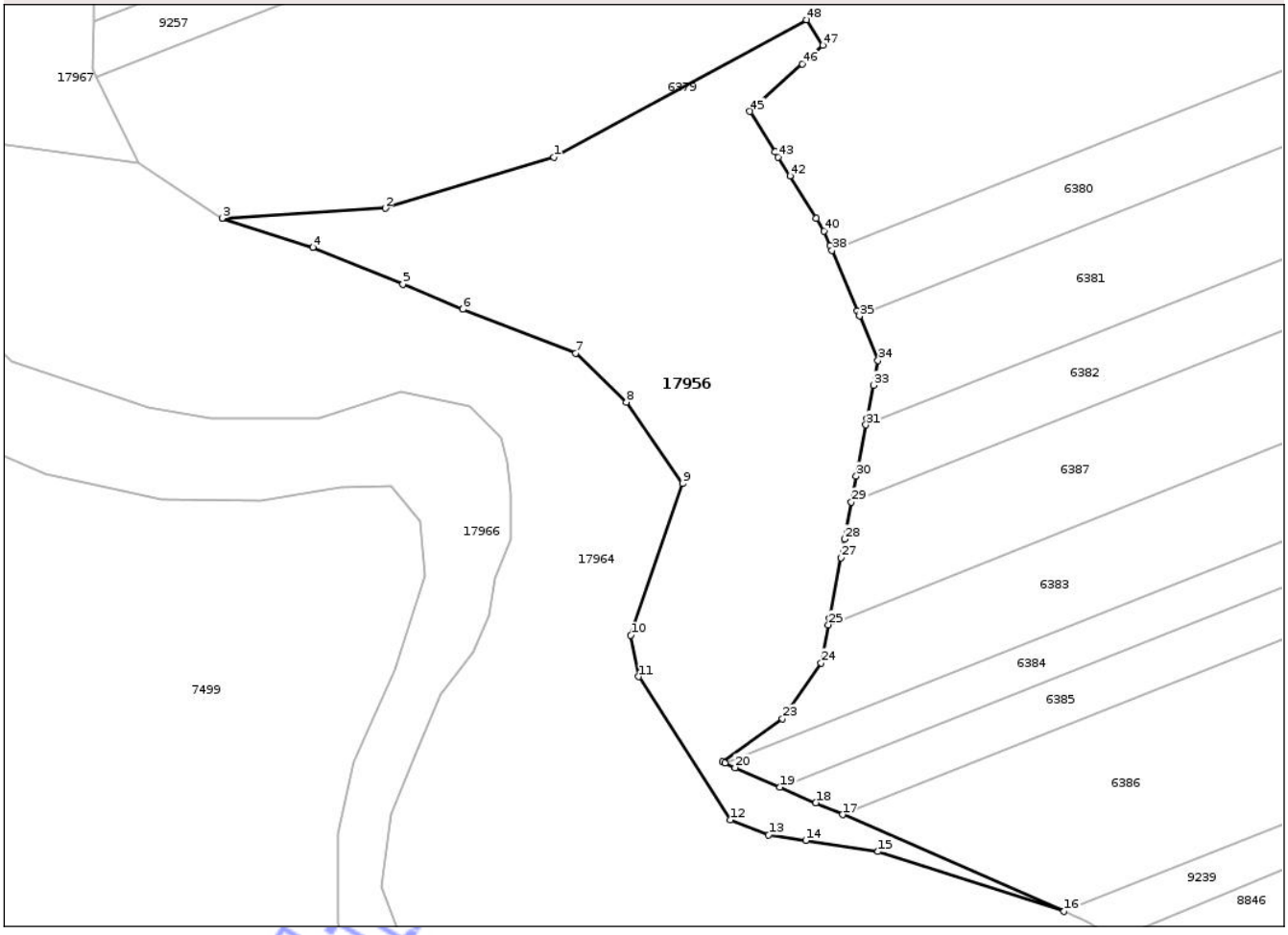

Date referitoare la teren

Crt	Categorie folosință	Intra vilan	Suprafaţa (mp)	Tarla	Parcelă	Nr. topo	Observaţii / Referinţe
1	padure	NU	14.534	-	599	-	

Lungime Segmente

1) Valorile lungimilor segmentelor sunt obţinute din proiecţie în plan.

Punct început	X / Y	Punct sfârşit	X / Y	Lungime segment
1	498.562,575 343.411,686	2	498.514,609 343.397,185	50.11
4	498.494,073 343.386,04	5	498.519,663 343.375,656	27.617
7	498.568,878 343.356,078	8	498.583,211 343.342,103	20.018
10	498.584,473 343.275,87	11	498.586,718 343.264,175	11.909
13	498.623,692 343.219,216	14	498.634,22 343.217,607	10.65
16	498.707,711 343.197,494	17	498.644,714 343.224,987	68.735

Punct început	X / Y	Punct sfârşit	X / Y	Lungime segment
2	498.514,609 343.397,185	3	498.468,206 343.394,381	46.488
5	498.519,663 343.375,656	6	498.536,751 343.368,551	18.506
8	498.583,211 343.342,103	9	498.599,174 343.318,959	28.115
11	498.586,718 343.264,175	12	498.612,845 343.223,487	48.354
14	498.634,22 343.217,607	15	498.654,779 343.214,466	20.798
17	498.644,714 343.224,987	18	498.637,05 343.228,332	8.362

Punct început	X / Y	Punct sfârşit	X / Y	Lungime segment
3	498.468,206 343.394,381	4	498.494,073 343.386,04	27.179
6	498.536,751 343.368,551	7	498.568,878 343.356,078	34.463
9	498.599,174 343.318,959	10	498.584,473 343.275,87	45.528
12	498.612,845 343.223,487	13	498.623,692 343.219,216	11.658
15	498.654,779 343.214,466	16	498.707,711 343.197,494	55.586
18	498.637,05 343.228,332	19	498.626,91 343.232,758	11.064

Document care conține date cu caracter personal, protejat de prevederile Regulamentului (UE) nr. 679/2016 și Legii 190/2018

Punct început	X / Y	Punct sfârşit	X / Y	Lungime segment
19	498.626,91 343.232,758	20	498.614,119 343.238,34	13.956
22	498.610,54 343.239,902	23	498.627,644 343.252,173	21.051
25	498.640,652 343.278,897	26	498.640,984 343.280,656	1.79
28	498.645,233 343.303,222	29	498.647,211 343.313,723	10.686
31	498.651,341 343.335,658	32	498.651,675 343.337,431	1.804
34	498.654,788 343.353,96	35	498.649,503 343.366,611	13.711
37	498.648,894 343.368,07	38	498.641,709 343.385,27	18.64
40	498.639,45 343.390,678	41	498.637,188 343.394,324	4.291
43	498.626,373 343.411,761	44	498.625,514 343.413,147	1.631
46	498.633,24 343.438,189	47	498.639,078 343.443,477	7.877

Punct început	X / Y	Punct sfârşit	X / Y	Lungime segment
20	498.614,119 343.238,34	21	498.611,284 343.239,577	3.093
23	498.627,644 343.252,173	24	498.638,613 343.268,068	19.312
26	498.640,984 343.280,656	27	498.644,239 343.297,945	17.593
29	498.647,211 343.313,723	30	498.648,597 343.321,084	7.49
32	498.651,675 343.337,431	33	498.653,461 343.346,914	9.65
35	498.649,503 343.366,611	36	498.649,427 343.366,795	0.199
38	498.641,709 343.385,27	39	498.641,17 343.386,559	1.397
41	498.637,188 343.394,324	42	498.629,715 343.406,372	14.177
44	498.625,514 343.413,147	45	498.618,349 343.424,7	13.594
47	498.639,078 343.443,477	48	498.634,43 343.450,728	8.613

Punct început	X / Y	Punct sfârşit	X / Y	Lungime segment
21	498.611,284 343.239,577	22	498.610,54 343.239,902	0.812
24	498.638,613 343.268,068	25	498.640,652 343.278,897	11.019
27	498.644,239 343.297,945	28	498.645,233 343.303,222	5.37
30	498.648,597 343.321,084	31	498.651,341 343.335,658	14.83
33	498.653,461 343.346,914	34	498.654,788 343.353,96	7.17
36	498.649,427 343.366,795	37	498.648,894 343.368,07	1.382
39	498.641,17 343.386,559	40	498.639,45 343.390,678	4.464
42	498.629,715 343.406,372	43	498.626,373 343.411,761	6.341
45	498.618,349 343.424,7	46	498.633,24 343.438,189	20.092
48	498.634,43 343.450,728	1	498.562,575 343.411,686	81.777

**** Lungimile segmentelor sunt determinate în planul de proiecţie Stereo 70 şi sunt rotunjite la 1 milimetru.**
***** Distanţa dintre puncte este formată din segmente cumulate ce sunt mai mici decât valoarea 1 milimetru.**

Neutilizabil în circuitul civil

DATE DESPRE IMOBILUL NR. 17958

Oficiul de Cadastru şi Publicitate Imobiliară ARGES
Biroul de Cadastru şi Publicitate Imobiliară Costesti

A. Partea I. Descrierea imobilului

TEREN Extravilan

Adresa: Jud. Arges, Tarla 52, Parcela 595

Nr. Crt	Nr cadastral Nr. topografic	Suprafaţa* (mp)	Observaţii / Referinţe
A1	92179	1.235	Sector cadastral:0 Teren neimprejmuit;

B. Partea II. Proprietari şi acte

Inscrieri privitoare la dreptul de proprietate şi alte drepturi reale		Referinţe
25621 / 28/08/2025		
Act Notarial nr. 212, din 21/04/1997 emis de NP DANCIU ILIE (act administrativ nr 6933 din 20.08.2025, emis de PRIMARIA BUZOESTI;act administrativ nr 6934 din 20.08.2025, emis de PRIMARIA BUZOESTI);		
B2	Intabulare, drept de PROPRIETATE, bun propriu, dobandit prin Succesiune, cota actuala 1/2, cota initiala 1/2	A1
	1) **POPESCU ANTONIEA**	
28633 / 22/09/2025		
Act Notarial nr. 4562, din 18/09/2025 emis de DANCIU NARCIS VIOREL;		
B3	Intabulare, drept de PROPRIETATE, bun comun, dobandit prin Conventie, cota actuala 1/2, cota initiala 1/2	A1
	1) **IANCU ANDREEA DANA**, căsătorită cu 2) **IANCU DORINEL**	

C. Partea III. SARCINI .

Inscrieri privind dezmembramintele dreptului de proprietate, drepturi reale de garanţie şi sarcini	Referinţe
NU SUNT	

Neutilizabil în circuitul civil

Anexa Nr. 1 La Partea I

Teren

Nr cadastral	Suprafaţa (mp)*	Observaţii / Referinţe
92179	1.235	

* Suprafaţa este determinată in planul de proiecţie Stereo 70.

DETALII LINIARE IMOBIL

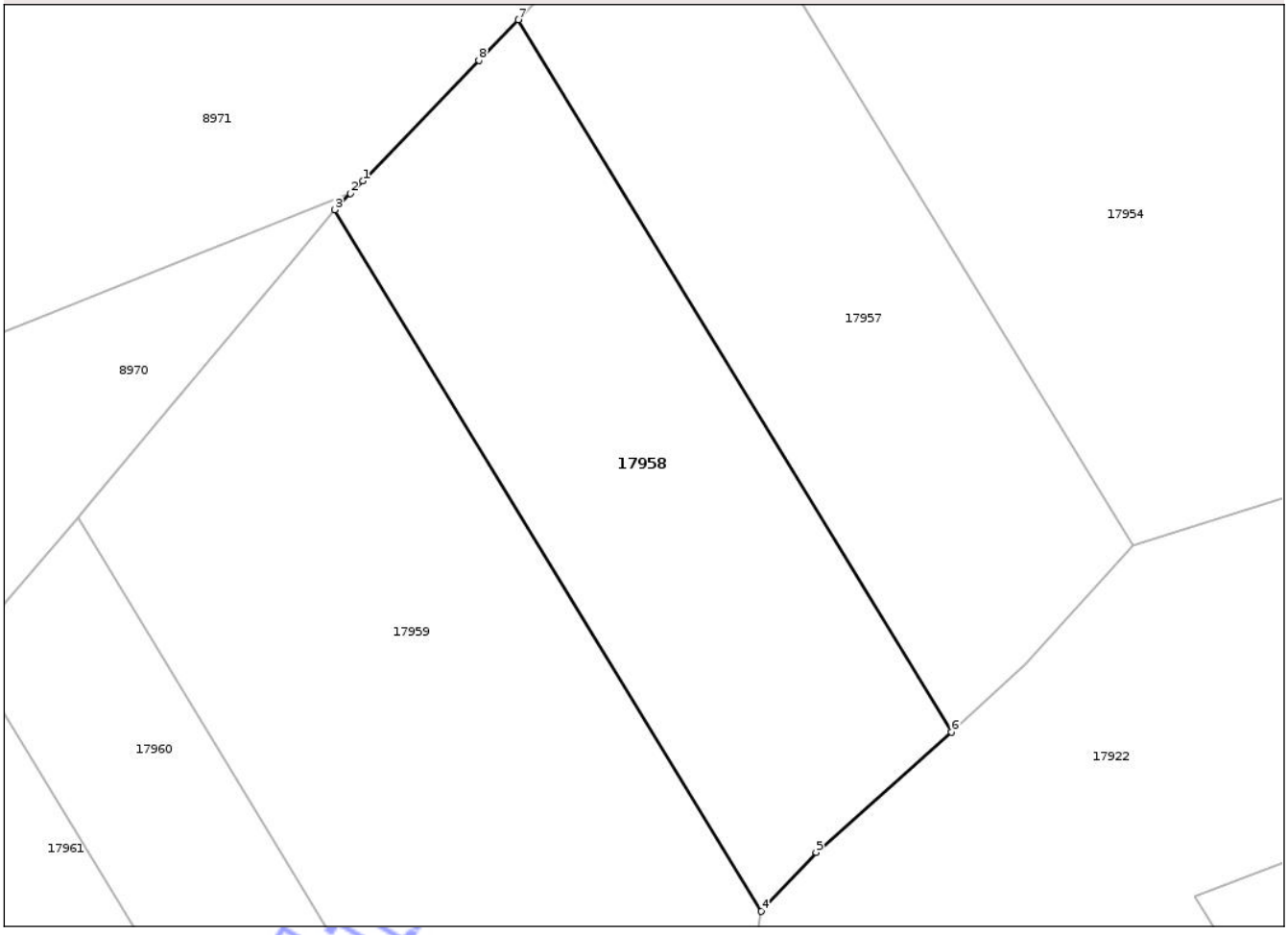

Date referitoare la teren

Crt	Categorie folosință	Intra vilan	Suprafaţa (mp)	Tarla	Parcelă	Nr. topo	Observaţii / Referinţe
1	pasune	NU	1.235	52	595	-	

Lungime Segmente
1) Valorile lungimilor segmentelor sunt obţinute din proiecţie în plan.

Punct început	X / Y	Punct sfârşit	X / Y	Lungime segment (** (m)
1	498.534,925 342.516,745	2	498.533,992 342.515,78	1.342
2	498.533,992 342.515,78	3	498.532,781 342.514,527	1.743
3	498.532,781 342.514,527	4	498.565,448 342.460,854	62.833
4	498.565,448 342.460,854	5	498.569,652 342.465,363	6.165
5	498.569,652 342.465,363	6	498.580,01 342.474,565	13.855

Document care conține date cu caracter personal, protejat de prevederile Regulamentului (UE) nr. 679/2016 și Legii 190/2018

Punct început	X / Y	Punct sfârşit	X / Y	Lungime segment (** (m)
6	498.580,01 342.474,565	7	498.546,837 342.529,069	63.805
7	498.546,837 342.529,069	8	498.543,824 342.525,952	4.335
8	498.543,824 342.525,952	1	498.534,925 342.516,745	12.805

** Lungimile segmentelor sunt determinate în planul de proiecţie Stereo 70 şi sunt rotunjite la 1 milimetru.
*** Distanţa dintre puncte este formată din segmente cumulate ce sunt mai mici decât valoarea 1 milimetru.

Neutilizabil in circuitul civil

DATE DESPRE IMOBILUL NR. 17940

Oficiul de Cadastru şi Publicitate Imobiliară ARGES
Biroul de Cadastru şi Publicitate Imobiliară Costesti

A. Partea I. Descrierea imobilului

TEREN Extravilan

Adresa: Jud. Arges

Nr. Crt	Nr cadastral Nr. topografic	Suprafaţa* (mp)	Observaţii / Referinţe
A1	89604	1.700	Sector cadastral:0 Teren neimprejmuit;

B. Partea II. Proprietari şi acte

Inscrieri privitoare la dreptul de proprietate şi alte drepturi reale		Referinţe
24781 / 27/08/2021		
Act Notarial nr. 1704, din 23/08/2021 emis de Grecu Carmen;		
B2	Intabulare, drept de PROPRIETATE, bun comun, dobandit prin Conventie, cota actuala 1/1, cota initiala 1/1	A1
	1) **IANCU DORINEL**, căsătorit cu 2) **IANCU ANDREEA DANA**	

C. Partea III. SARCINI .

Inscrieri privind dezmembramintele dreptului de proprietate, drepturi reale de garanţie şi sarcini	Referinţe
NU SUNT	

Neutilizabil în circuitul civil

Anexa Nr. 1 La Partea I

Teren

Nr cadastral	Suprafaţa (mp)*	Observaţii / Referinţe
89604	1.700	

* Suprafaţa este determinată in planul de proiecţie Stereo 70.

DETALII LINIARE IMOBIL

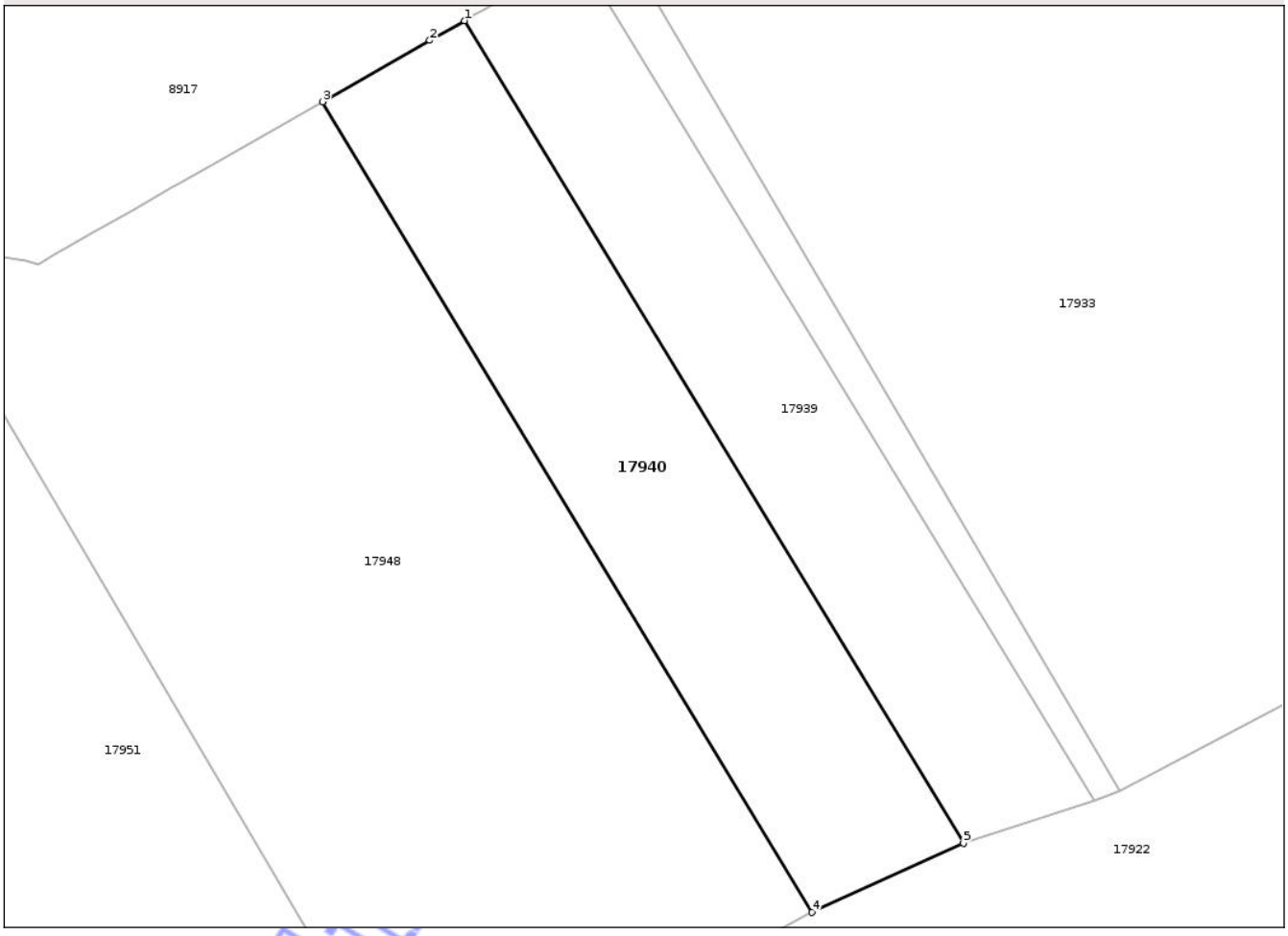

Date referitoare la teren

Crt	Categorie folosință	Intra vilan	Suprafaţa (mp)	Tarla	Parcelă	Nr. topo	Observaţii / Referinţe
1	pasune	NU	1.700	52	595	-	

Lungime Segmente
1) Valorile lungimilor segmentelor sunt obţinute din proiecţie în plan.

Punct început	X / Y	Punct sfârşit	X / Y	Lungime segment (** (m)
1	498.688,322 342.627,604	2	498.684,719 342.625,549	4.148
2	498.684,719 342.625,549	3	498.673,562 342.619,185	12.844
3	498.673,562 342.619,185	4	498.724,503 342.534,863	98.515
4	498.724,503 342.534,863	5	498.740,304 342.542,06	17.363
5	498.740,304 342.542,06	1	498.688,322 342.627,604	100.099

Document care conține date cu caracter personal, protejat de prevederile Regulamentului (UE) nr. 679/2016 și Legii 190/2018

**** Lungimile segmentelor sunt determinate în planul de proiecţie Stereo 70 şi sunt rotunjite la 1 milimetru.**
***** Distanţa dintre puncte este formată din segmente cumulate ce sunt mai mici decât valoarea 1 milimetru.**

Neutilizabil in circuitul civil

DATE DESPRE IMOBILUL NR. 17946

Oficiul de Cadastru şi Publicitate Imobiliară ARGES
Biroul de Cadastru şi Publicitate Imobiliară Costesti

A. Partea I. Descrierea imobilului

TEREN Extravilan

Adresa: Jud. Arges

Nr. Crt	Nr cadastral Nr. topografic	Suprafaţa* (mp)	Observaţii / Referinţe
A1	87103	1.250	Sector cadastral:0 Teren neimprejmuit;

B. Partea II. Proprietari şi acte

Inscrieri privitoare la dreptul de proprietate şi alte drepturi reale		Referinţe
38852 / 21/12/2020		
Act Notarial nr. 2197, din 16/12/2020 emis de Grecu Carmen;		
B2	Intabulare, drept de PROPRIETATE, bun comun, dobandit prin Conventie, cota actuala 1/1, cota initiala 1/1	A1
	1) **IANCU DORINEL**, casatorit cu 2) **IANCU ANDREEA DANA**	

C. Partea III. SARCINI .

Inscrieri privind dezmembramintele dreptului de proprietate, drepturi reale de garanţie şi sarcini	Referinţe
NU SUNT	

Neutilizabil în circuitul civil

Anexa Nr. 1 La Partea I

Teren

Nr cadastral	Suprafaţa (mp)*	Observaţii / Referinţe
87103	1.250	

* Suprafaţa este determinată in planul de proiecţie Stereo 70.

DETALII LINIARE IMOBIL

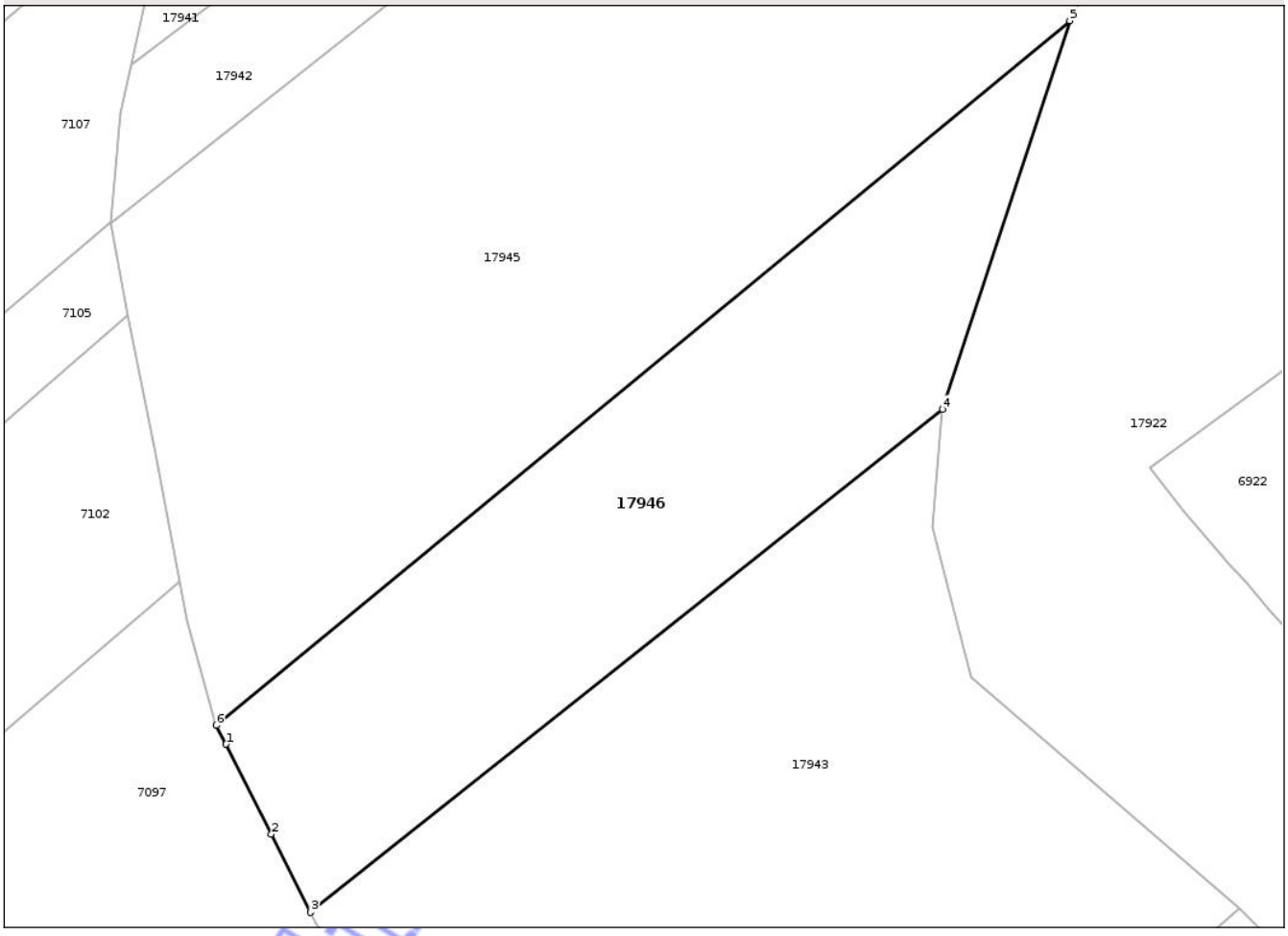

Date referitoare la teren

Crt	Categorie folosință	Intra vilan	Suprafaţa (mp)	Tarla	Parcelă	Nr. topo	Observaţii / Referinţe
1	pasune	NU	1.250	54	613,614	-	

Lungime Segmente
1) Valorile lungimilor segmentelor sunt obţinute din proiecţie în plan.

Punct început	X / Y	Punct sfârşit	X / Y	Lungime segment (** (m)
1	498.653,457 342.059,623	2	498.657,017 342.052,575	7.896
2	498.657,017 342.052,575	3	498.660,105 342.046,463	6.848
3	498.660,105 342.046,463	4	498.709,614 342.085,821	63.247
4	498.709,614 342.085,821	5	498.719,572 342.116,235	32.003
5	498.719,572 342.116,235	6	498.652,711 342.061,1	86.662

Document care conține date cu caracter personal, protejat de prevederile Regulamentului (UE) nr. 679/2016 și Legii 190/2018

Punct început	X / Y	Punct sfârşit	X / Y	Lungime segment (** (m)
6	498.652,711 342.061,1	1	498.653,457 342.059,623	1.655

** Lungimile segmentelor sunt determinate în planul de proiecţie Stereo 70 şi sunt rotunjite la 1 milimetru.
*** Distanţa dintre puncte este formată din segmente cumulate ce sunt mai mici decât valoarea 1 milimetru.

Neutilizabil in circuitul civil

DATE DESPRE IMOBILUL NR. 17957

Oficiul de Cadastru şi Publicitate Imobiliară ARGES
Biroul de Cadastru şi Publicitate Imobiliară Costesti

A. Partea I. Descrierea imobilului

TEREN Extravilan

Adresa: Jud. Arges

Nr. Crt	Nr cadastral Nr. topografic	Suprafaţa* (mp)	Observaţii / Referinţe
A1	92186	1.235	Sector cadastral:0 Teren neimprejmuit;

B. Partea II. Proprietari şi acte

Inscrieri privitoare la dreptul de proprietate şi alte drepturi reale		Referinţe
28636 / 22/09/2025		
Act Notarial nr. 4562, din 18/09/2025 emis de DANCIU NARCIS VIOREL;		
B2	Intabulare, drept de PROPRIETATE- bun comun, dobandit prin Conventie, cota actuala 1/1, cota initiala 1/1	A1
	1) **IANCU ANDREEA DANA**, casatorita cu 2) **IANCU DORINEL**	

C. Partea III. SARCINI .

Inscrieri privind dezmembramintele dreptului de proprietate, drepturi reale de garanţie şi sarcini	Referinţe
NU SUNT	

Neutilizabil în circuitul civil

Anexa Nr. 1 La Partea I

Teren

Nr cadastral	Suprafaţa (mp)*	Observaţii / Referinţe
92186	1.235	

* Suprafaţa este determinată in planul de proiecţie Stereo 70.

DETALII LINIARE IMOBIL

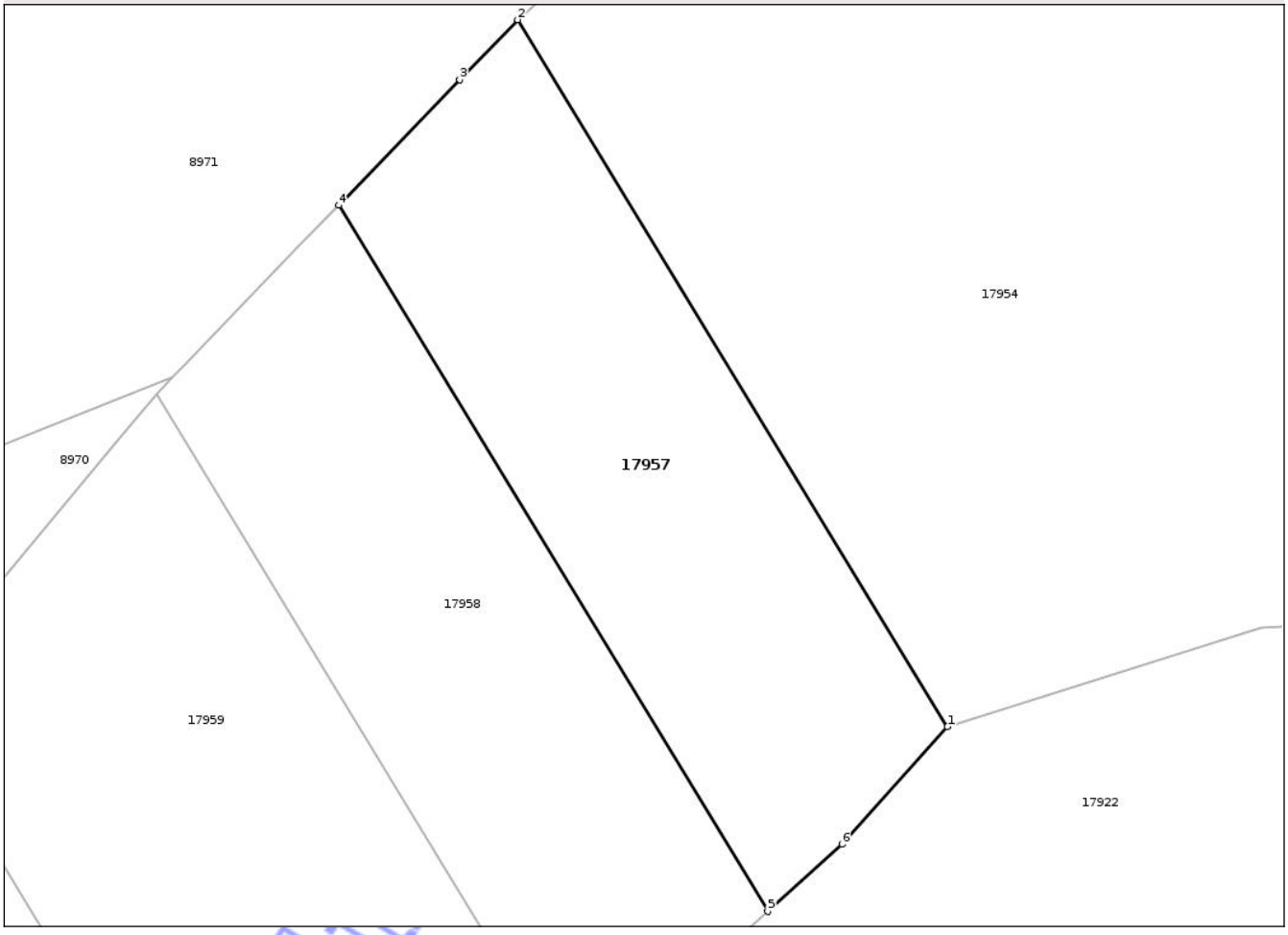

Date referitoare la teren

Crt	Categorie folosință	Intra vilan	Suprafaţa (mp)	Tarla	Parcelă	Nr. topo	Observaţii / Referinţe
1	pasune	NU	1.235	52	595	-	

Lungime Segmente
1) Valorile lungimilor segmentelor sunt obţinute din proiecţie în plan.

Punct început	X / Y	Punct sfârşit	X / Y	Lungime segment (** (m)
1	498.593,903 342.488,821	2	498.560,675 342.543,386	63.886
2	498.560,675 342.543,386	3	498.556,198 342.538,754	6.442
3	498.556,198 342.538,754	4	498.546,837 342.529,069	13.47
4	498.546,837 342.529,069	5	498.580,01 342.474,565	63.805
5	498.580,01 342.474,565	6	498.585,735 342.479,747	7.722

Document care conține date cu caracter personal, protejat de prevederile Regulamentului (UE) nr. 679/2016 și Legii 190/2018

Punct început	X / Y	Punct sfârşit	X / Y	Lungime segment (** (m)
6	498.585,735 342.479,747	1	498.593,903 342.488,821	12.209

** Lungimile segmentelor sunt determinate în planul de proiecţie Stereo 70 şi sunt rotunjite la 1 milimetru.
*** Distanţa dintre puncte este formată din segmente cumulate ce sunt mai mici decât valoarea 1 milimetru.

Neutilizabil in circuitul civil

DATE DESPRE IMOBILUL NR. 17960

Oficiul de Cadastru şi Publicitate Imobiliară ARGES
Biroul de Cadastru şi Publicitate Imobiliară Costesti

A. Partea I. Descrierea imobilului

TEREN Extravilan

Adresa: Jud. Arges

Nr. Crt	Nr cadastral Nr. topografic	Suprafaţa* (mp)	Observaţii / Referinţe
A1	91713	Din acte: 1.300 Masurata: 1.301	Sector cadastral:0 Teren neimprejmuit;

B. Partea II. Proprietari şi acte

Inscrieri privitoare la dreptul de proprietate şi alte drepturi reale		Referinţe
31851 / 13/11/2023		
Act Notarial nr. 2349, din 03/11/2023 emis de Grecu Carmen;		
B2	Intabulare, drept de PROPRIETATE, bun comun, dobandit prin Conventie, cota actuala 1/1, cota initiala 1/1	A1
	1) **IANCU DORINEL**, căsătorit cu 2) **IANCU ANDREEA DANA**	

C. Partea III. SARCINI .

Inscrieri privind dezmembramintele dreptului de proprietate, drepturi reale de garanţie şi sarcini	Referinţe
NU SUNT	

Neutilizabil în circuitul civil

Anexa Nr. 1 La Partea I

Teren

Nr cadastral	Suprafaţa (mp)*	Observaţii / Referinţe
91713	Din acte: 1.300 Masurata: 1.301	

* Suprafaţa este determinată in planul de proiecţie Stereo 70.

DETALII LINIARE IMOBIL

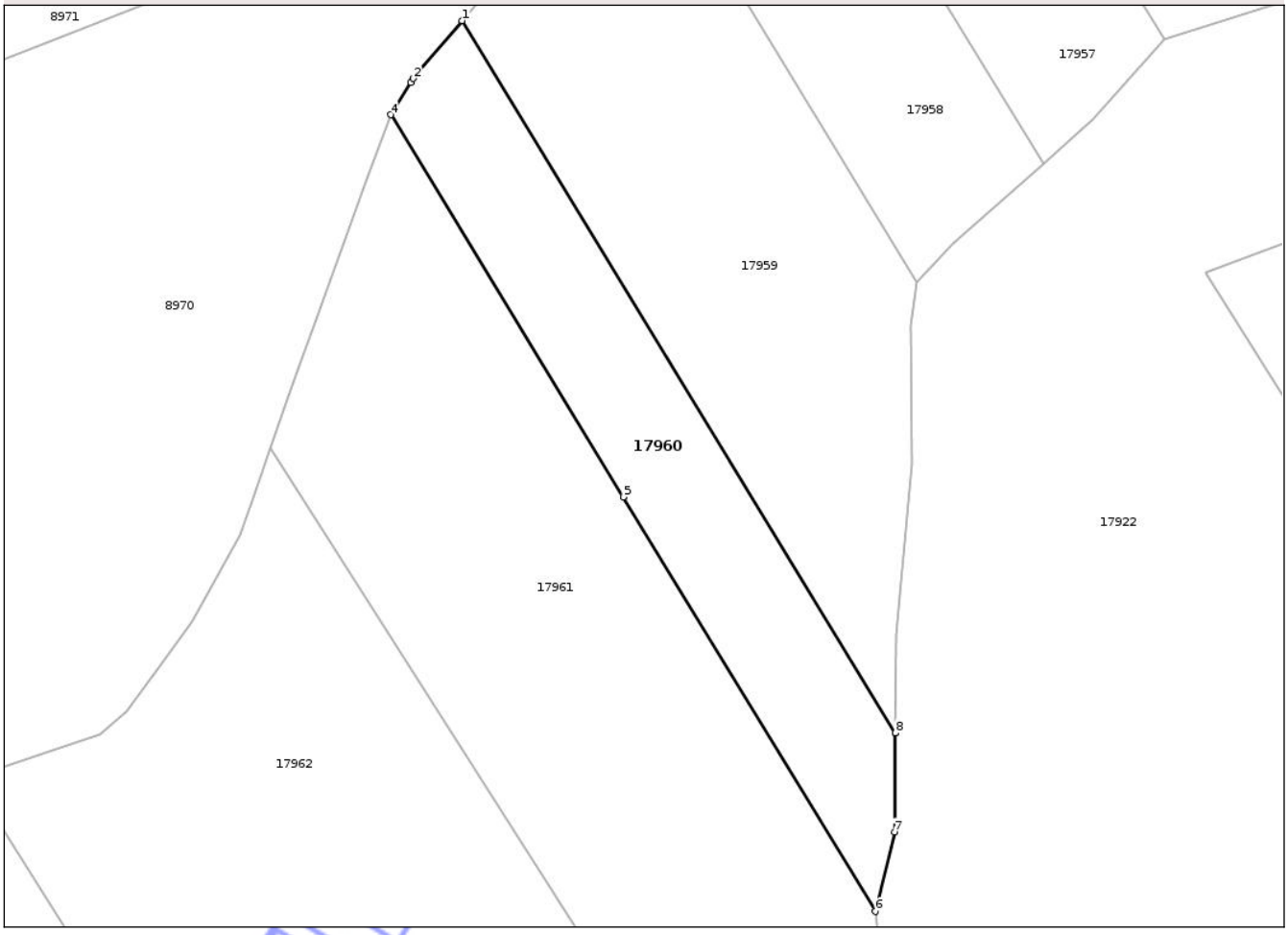

Date referitoare la teren

Crt	Categorie folosinţă	Intra vilan	Suprafaţa (mp)	Tarla	Parcelă	Nr. topo	Observaţii / Referinţe
1	pasune	NU	1.301	52	595	-	

Lungime Segmente

1) Valorile lungimilor segmentelor sunt obţinute din proiecţie în plan.

Punct început	X / Y	Punct sfârşit	X / Y	Lungime segment (** (m)
1	498.513,094 342.491,001	2	498.507,489 342.484,362	8.689
2	498.507,489 342.484,362	3	498.507,188 342.483,889	0.561
3	498.507,188 342.483,889	4	498.504,875 342.480,189	4.363
4	498.504,875 342.480,189	5	498.531,634 342.436,194	51.494
5	498.531,634 342.436,194	6	498.560,677 342.388,503	55.838

Document care conține date cu caracter personal, protejat de prevederile Regulamentului (UE) nr. 679/2016 și Legii 190/2018

Punct început	X / Y	Punct sfârşit	X / Y	Lungime segment (** (m)
6	498.560,677 342.388,503	7	498.562,868 342.397,662	9.417
7	498.562,868 342.397,662	8	498.562,972 342.409,042	11.38
8	498.562,972 342.409,042	9	498.562,972 342.409,048	0.006
9	498.562,972 342.409,048	1	498.513,094 342.491,001	95.938

**** Lungimile segmentelor sunt determinate în planul de proiecţie Stereo 70 şi sunt rotunjite la 1 milimetru.**
***** Distanţa dintre puncte este formată din segmente cumulate ce sunt mai mici decât valoarea 1 milimetru.**

Neutilizabil in circuitul civil

DATE DESPRE IMOBILUL NR. 17961

Oficiul de Cadastru şi Publicitate Imobiliară ARGES
Biroul de Cadastru şi Publicitate Imobiliară Costesti

A. Partea I. Descrierea imobilului

TEREN Extravilan

Adresa: Jud. Arges

Nr. Crt	Nr cadastral Nr. topografic	Suprafaţa* (mp)	Observaţii / Referinţe
A1		Din acte: 5.200 Masurata: 3.700	Sector cadastral:0 Teren neimprejmuit;

B. Partea II. Proprietari şi acte

Inscrieri privitoare la dreptul de proprietate şi alte drepturi reale		Referinţe
/		
Act Administrativ nr. 46127, din 24/06/1994 emis de CJSDPAT ARGEȘ;		
B1	Intabulare, drept de PROPRIETATE, dobandit prin Reconstituire, cota actuala 1/1, cota initiala 1/1	A1
	1) **POPESCU T CONSTANTINA** 2) **CRISTESCU MARIA** 3) **PARASCHIV ELENA** 4) **POPESCU Z SILVIU** 5) **DUŢĂ FRUSINA**	

C. Partea III. SARCINI .

Inscrieri privind dezmembramintele dreptului de proprietate, drepturi reale de garanţie şi sarcini	Referinţe
NU SUNT	

Neutilizabil în circuitul civil

Anexa Nr. 1 La Partea I

Teren

Nr cadastral	Suprafaţa (mp)*	Observaţii / Referinţe
	Din acte: 5.200 Masurata: 3.700	

* Suprafaţa este determinată in planul de proiecţie Stereo 70.

DETALII LINIARE IMOBIL

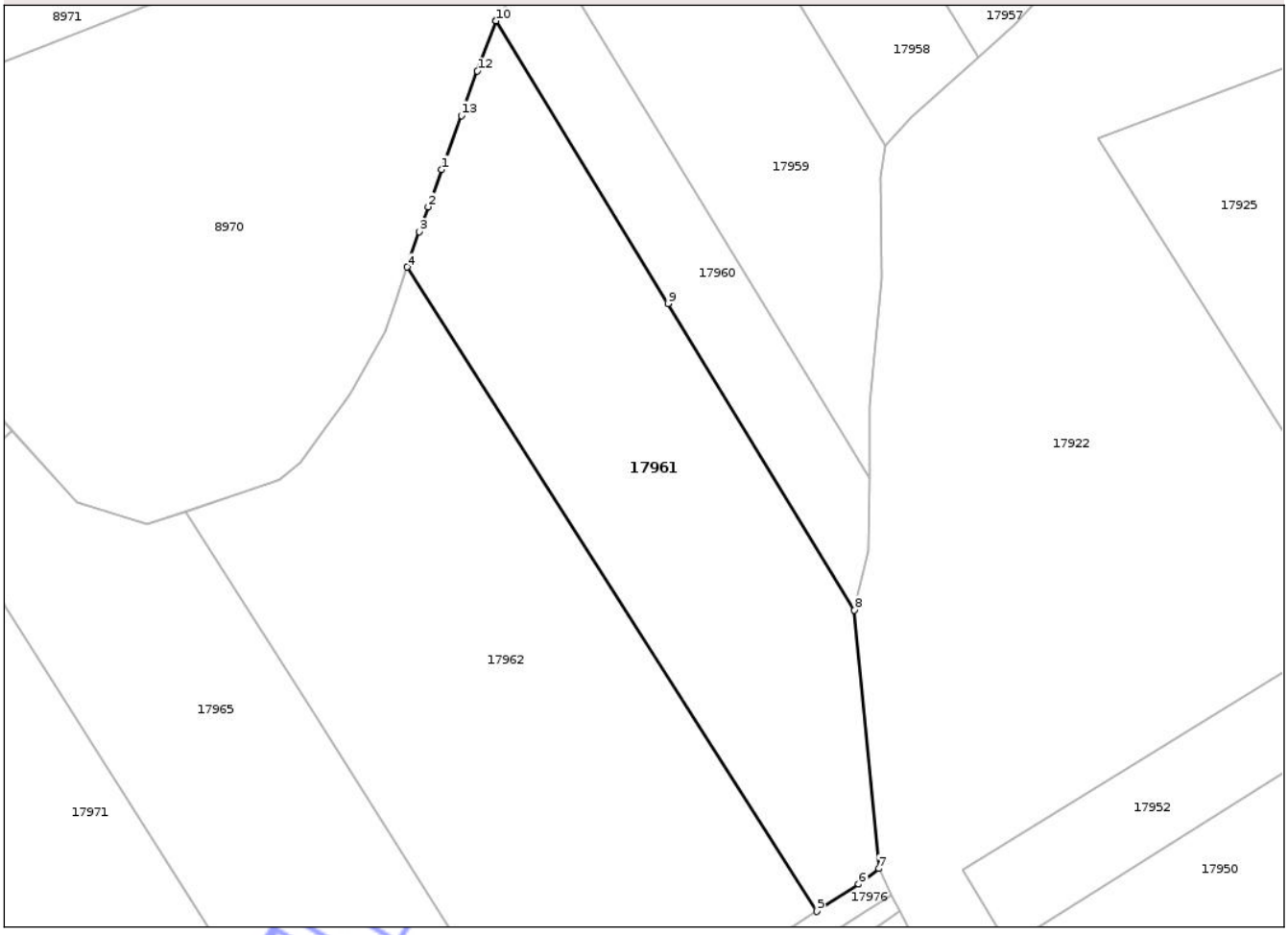

Date referitoare la teren

Crt	Categorie folosinţă	Intra vilan	Suprafaţa (mp)	Tarla	Parcelă	Nr. topo	Observaţii / Referinţe
1	pasune	NU	3.700	52	595	-	Diferenta de suprafata se regaseste la ID-ul 17960

Lungime Segmente

1) Valorile lungimilor segmentelor sunt obţinute din proiecţie în plan.

Punct început	X / Y	Punct sfârşit	X / Y	Lungime segment (** (m)
1	498.496,427 342.457,044	2	498.494,328 342.451,272	6.142
2	498.494,328 342.451,272	3	498.492,975 342.447,363	4.137
3	498.492,975 342.447,363	4	498.491,078 342.441,884	5.798
4	498.491,078 342.441,884	5	498.554,798 342.341,627	118.793
5	498.554,798 342.341,627	6	498.561,34 342.345,835	7.778

Document care conține date cu caracter personal, protejat de prevederile Regulamentului (UE) nr. 679/2016 și Legii 190/2018

Punct început	X / Y	Punct sfârşit	X / Y	Lungime segment (** (m)
6	498.561,34 342.345,835	7	498.564,465 342.348,277	3.966
7	498.564,465 342.348,277	8	498.560,677 342.388,503	40.404
8	498.560,677 342.388,503	9	498.531,634 342.436,194	55.838
9	498.531,634 342.436,194	10	498.504,875 342.480,189	51.494
10	498.504,875 342.480,189	11	498.504,856 342.480,22	0.036
11	498.504,856 342.480,22	12	498.502,005 342.472,38	8.342
12	498.502,005 342.472,38	13	498.499,487 342.465,457	7.367
13	498.499,487 342.465,457	1	498.496,427 342.457,044	8.952

**** Lungimile segmentelor sunt determinate în planul de proiecţie Stereo 70 şi sunt rotunjite la 1 milimetru.**
***** Distanţa dintre puncte este formată din segmente cumulate ce sunt mai mici decât valoarea 1 milimetru.**

Neutilizabil in circuitul civil

DATE DESPRE IMOBILUL NR. 17962

Oficiul de Cadastru şi Publicitate Imobiliară ARGES
Biroul de Cadastru şi Publicitate Imobiliară Costesti

A. Partea I. Descrierea imobilului

TEREN Extravilan

Adresa: Jud. Arges

Nr. Crt	Nr cadastral Nr. topografic	Suprafaţa* (mp)	Observaţii / Referinţe
A1	91658	5.300	Sector cadastral:0 Teren neimprejmuit;

B. Partea II. Proprietari şi acte

Inscrieri privitoare la dreptul de proprietate şi alte drepturi reale		Referinţe
9876 / 18/04/2024		
Act Notarial nr. 619, din 12/04/2024 emis de Grecu Carmen;		
B2	Intabulare, drept de PROPRIETATE, dobandit prin Conventie, cota actuala 1/1, cota initiala 1/1	A1
	1) **DORIAND CEREALO MOTOR S.R.L.**, CIF:17320964	

C. Partea III. SARCINI .

Inscrieri privind dezmembramintele dreptului de proprietate, drepturi reale de garanţie şi sarcini	Referinţe
NU SUNT	

Neutilizabil în circuitul civil

Anexa Nr. 1 La Partea I

Teren

Nr cadastral	Suprafaţa (mp)*	Observaţii / Referinţe
91658	5.300	

* Suprafaţa este determinată in planul de proiecţie Stereo 70.

DETALII LINIARE IMOBIL

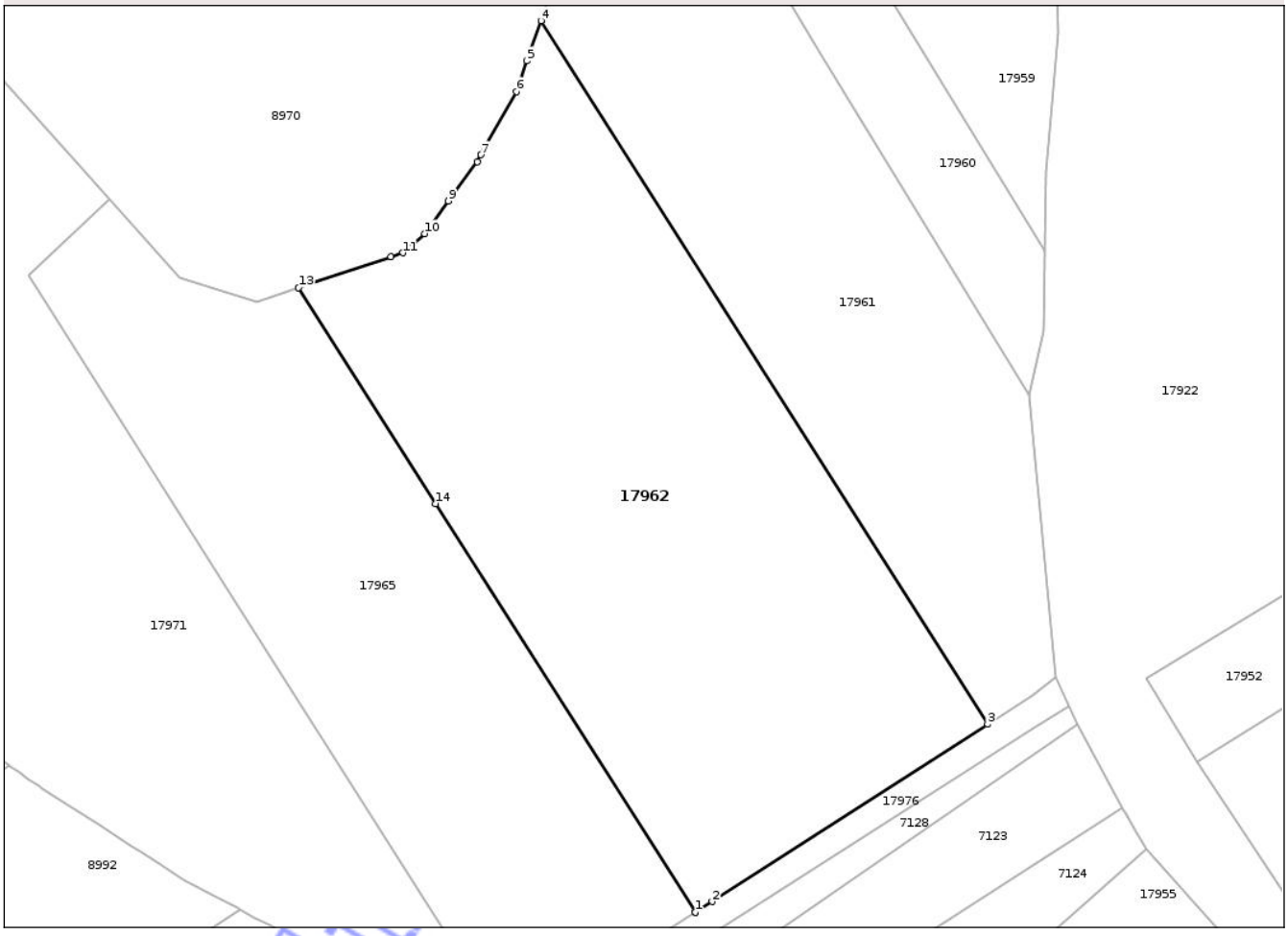

Date referitoare la teren

Crt	Categorie folosință	Intra vilan	Suprafaţa (mp)	Tarla	Parcelă	Nr. topo	Observaţii / Referinţe
1	pasune	NU	5.300	52	595	-	

Lungime Segmente
1) Valorile lungimilor segmentelor sunt obţinute din proiecţie în plan.

Punct început	X / Y	Punct sfârşit	X / Y	Lungime segment (** (m)
1	498.513,088 342.314,814	2	498.515,515 342.316,359	2.877
2	498.515,515 342.316,359	3	498.554,798 342.341,627	46.708
3	498.554,798 342.341,627	4	498.491,078 342.441,884	118.793
4	498.491,078 342.441,884	5	498.489,09 342.436,142	6.076
5	498.489,09 342.436,142	6	498.487,578 342.431,774	4.622

Document care conține date cu caracter personal, protejat de prevederile Regulamentului (UE) nr. 679/2016 și Legii 190/2018

Punct început	X / Y	Punct sfârşit	X / Y	Lungime segment (** (m)
6	498.487,578 342.431,774	7	498.482,511 342.422,773	10.329
7	498.482,511 342.422,773	8	498.481,971 342.421,814	1.101
8	498.481,971 342.421,814	9	498.477,884 342.416,193	6.95
9	498.477,884 342.416,193	10	498.474,494 342.411,53	5.765
10	498.474,494 342.411,53	11	498.471,349 342.408,803	4.163
11	498.471,349 342.408,803	12	498.469,674 342.408,245	1.765
12	498.469,674 342.408,245	13	498.456,498 342.403,852	13.889
13	498.456,498 342.403,852	14	498.476,063 342.373,069	36.474
14	498.476,063 342.373,069	15	498.513,078 342.314,829	69.007
15	498.513,078 342.314,829	1	498.513,088 342.314,814	0.018

**** Lungimile segmentelor sunt determinate în planul de proiecţie Stereo 70 şi sunt rotunjite la 1 milimetru.**
***** Distanţa dintre puncte este formată din segmente cumulate ce sunt mai mici decât valoarea 1 milimetru.**

Neutilizabil în circuitul civil

DATE DESPRE IMOBILUL NR. 17963

Oficiul de Cadastru şi Publicitate Imobiliară ARGES
Biroul de Cadastru şi Publicitate Imobiliară Costesti

A. Partea I. Descrierea imobilului

TEREN Extravilan

Adresa: Jud. Arges

Nr. Crt	Nr cadastral Nr. topografic	Suprafaţa* (mp)	Observaţii / Referinţe
A1		11.757	Sector cadastral:0 Teren neimprejmuit;

B. Partea II. Proprietari şi acte

Inscrieri privitoare la dreptul de proprietate şi alte drepturi reale		Referinţe
/		
Act Administrativ nr. Adeverinta nr. 8595, din 19/09/2025 emis de PRIMĂRIA COMUNEI BUZOEȘTI;		
B1	Inscrierea posesiei, drept de PROPRIETATE, dobandit prin Lege, cota actuala 1/1, cota initiala 1/1	A1
	1) **NEIDENTIFICAT NEIDENTIFICAT**, CIF:0000000000000	
Act Normativ nr. 7, din 13/03/1996 emis de PARLAMENTUL ROMANIEI (art. 13);		
B2	Se noteaza mentiunea de proprietar neidentificat.	A1

C. Partea III. SARCINI .

Inscrieri privind dezmembramintele dreptului de proprietate, drepturi reale de garanţie şi sarcini	Referinţe
NU SUNT	

Neutilizabil în circuitul civil

Anexa Nr. 1 La Partea I

Teren

Nr cadastral	Suprafaţa (mp)*	Observaţii / Referinţe
	11.757	

* Suprafaţa este determinată in planul de proiecţie Stereo 70.

DETALII LINIARE IMOBIL

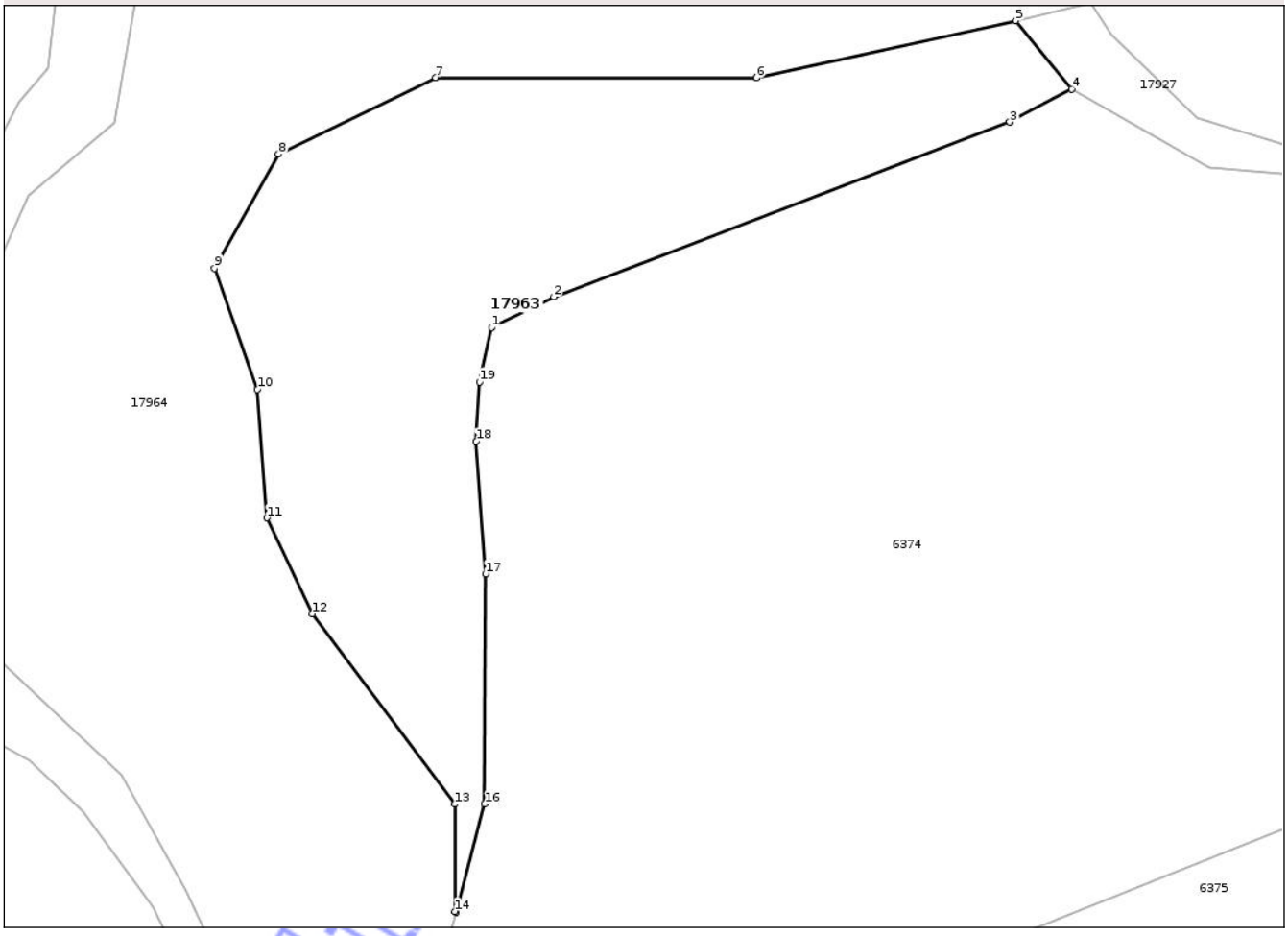

Date referitoare la teren

Crt	Categorie folosință	Intra vilan	Suprafaţa (mp)	Tarla	Parcelă	Nr. topo	Observaţii / Referinţe
1	pasune	NU	11.757	-	590	-	

Lungime Segmente
1) Valorile lungimilor segmentelor sunt obţinute din proiecţie în plan.

Punct început	X / Y	Punct sfârşit	X / Y	Lungime segment (** (m)
1	498.499,472 343.883,727	2	498.513,874 343.890,779	16.036
2	498.513,874 343.890,779	3	498.618,995 343.931,02	112.56
3	498.618,995 343.931,02	4	498.633,242 343.938,658	16.165
4	498.633,242 343.938,658	5	498.620,332 343.954,39	20.351
5	498.620,332 343.954,39	6	498.560,586 343.941,24	61.176

Document care conține date cu caracter personal, protejat de prevederile Regulamentului (UE) nr. 679/2016 și Legii 190/2018

Punct început	X / Y	Punct sfârşit	X / Y	Lungime segment (** (m)
6	498.560,586 343.941,24	7	498.486,588 343.941,24	73.998
7	498.486,588 343.941,24	8	498.450,411 343.923,706	40.202
8	498.450,411 343.923,706	9	498.435,612 343.897,406	30.178
9	498.435,612 343.897,406	10	498.445,478 343.869,462	29.635
10	498.445,478 343.869,462	11	498.447,671 343.839,874	29.669
11	498.447,671 343.839,874	12	498.458,098 343.817,777	24.434
12	498.458,098 343.817,777	13	498.490,983 343.773,944	54.797
13	498.490,983 343.773,944	14	498.490,983 343.749,229	24.715
14	498.490,983 343.749,229	15	498.491,309 343.749,034	0.38
15	498.491,309 343.749,034	16	498.497,908 343.773,982	25.806
16	498.497,908 343.773,982	17	498.498,071 343.826,998	53.016
17	498.498,071 343.826,998	18	498.495,934 343.857,479	30.556
18	498.495,934 343.857,479	19	498.496,685 343.871,192	13.734
19	498.496,685 343.871,192	1	498.499,472 343.883,727	12.841

**** Lungimile segmentelor sunt determinate în planul de proiecţie Stereo 70 şi sunt rotunjite la 1 milimetru.**
***** Distanţa dintre puncte este formată din segmente cumulate ce sunt mai mici decât valoarea 1 milimetru.**

Neutilizabil în circuitul civil

DATE DESPRE IMOBILUL NR. 17964

Oficiul de Cadastru şi Publicitate Imobiliară ARGES
Biroul de Cadastru şi Publicitate Imobiliară Costesti

A. Partea I. Descrierea imobilului

TEREN Extravilan

Adresa: Jud. Arges

Nr. Crt	Nr cadastral Nr. topografic	Suprafaţa* (mp)	Observaţii / Referinţe
A1		284.534	Sector cadastral:0 Teren neimprejmuit;

B. Partea II. Proprietari şi acte

Inscrieri privitoare la dreptul de proprietate şi alte drepturi reale		Referinţe
/		
Act Administrativ nr. Adeverinta nr. 8595, din 19/09/2025 emis de PRIMĂRIA COMUNEI BUZOEȘTI;		
B1	Inscrierea posesiei, drept de PROPRIETATE, dobandit prin Lege, cota actuala 1/1, cota initiala 1/1	A1
	1) **NEIDENTIFICAT NEIDENTIFICAT**, CIF:0000000000000	
Act Normativ nr. 7, din 13/03/1996 emis de PARLAMENTUL ROMANIEI (art. 13);		
B2	Se noteaza mentiunea de proprietar neidentificat.	A1

C. Partea III. SARCINI .

Inscrieri privind dezmembramintele dreptului de proprietate, drepturi reale de garanţie şi sarcini	Referinţe
NU SUNT	

Neutilizabil în circuitul civil

Anexa Nr. 1 La Partea I

Teren

Nr cadastral	Suprafaţa (mp)*	Observaţii / Referinţe
	284.534	

* Suprafaţa este determinată in planul de proiecţie Stereo 70.

DETALII LINIARE IMOBIL

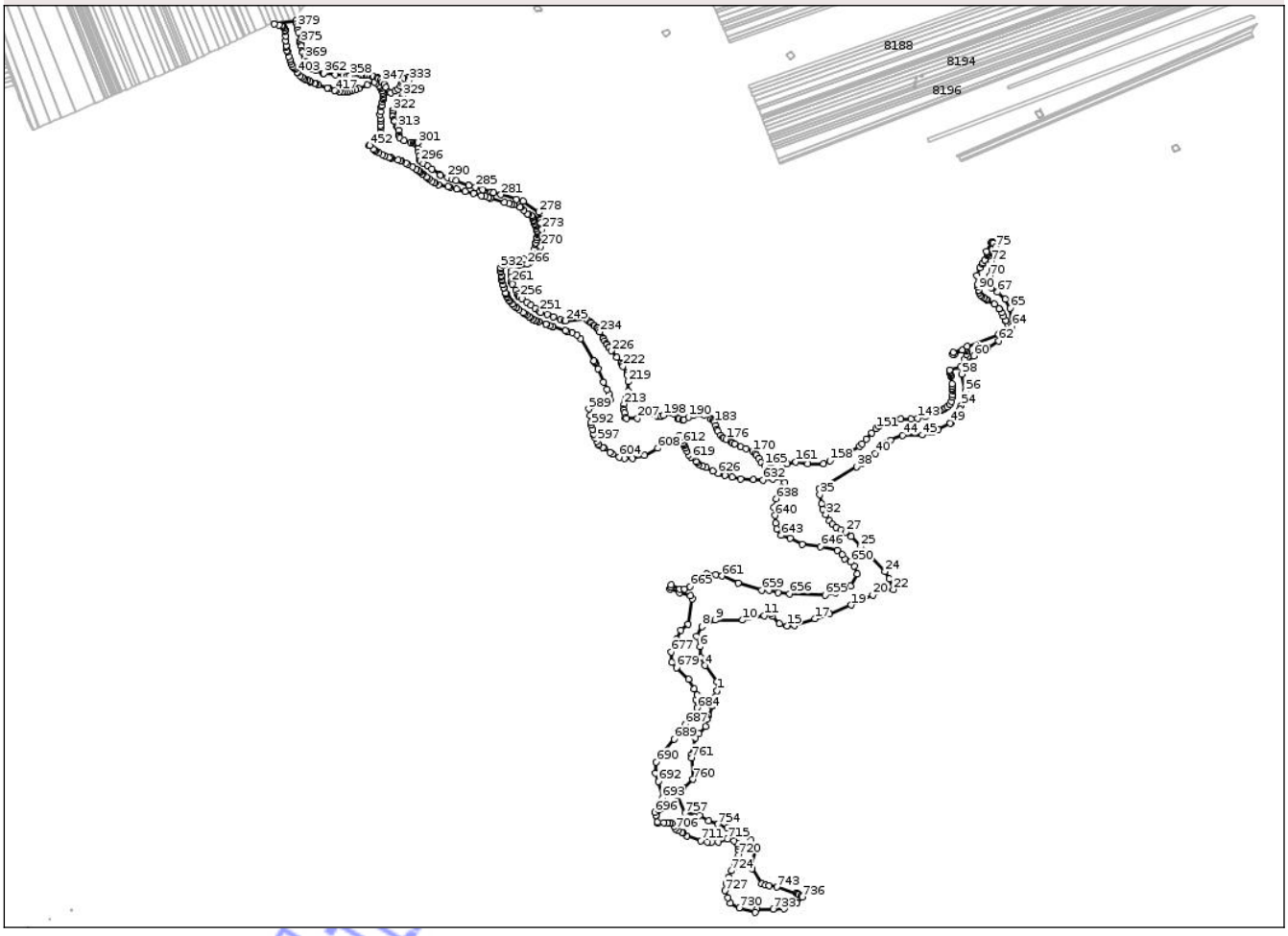

Date referitoare la teren

Crt	Categorie folosinţă	Intra vilan	Suprafaţa (mp)	Tarla	Parcelă	Nr. topo	Observaţii / Referinţe
1	pasune	NU	284.534	-	496	-	

Lungime Segmente

1) Valorile lungimilor segmentelor sunt obţinute din proiecţie în plan.

Punct început	X / Y	Punct sfârşit	X / Y	Lungime segment
1	498.491,309 343.749,034	2	498.490,983 343.749,229	0.38
4	498.458,098 343.817,777	5	498.447,671 343.839,874	24.434
7	498.435,612 343.897,406	8	498.450,411 343.923,706	30.178
10	498.560,586 343.941,24	11	498.620,332 343.954,39	61.176
13	498.642,515 343.951,354	14	498.662,087 343.932,05	27.49
16	498.702,036 343.927,492	17	498.758,782 343.945,354	59.491

Punct început	X / Y	Punct sfârşit	X / Y	Lungime segment
2	498.490,983 343.749,229	3	498.490,983 343.773,944	24.715
5	498.447,671 343.839,874	6	498.445,478 343.869,462	29.669
8	498.450,411 343.923,706	9	498.486,588 343.941,24	40.202
11	498.620,332 343.954,39	12	498.637,689 343.958,593	17.859
14	498.662,087 343.932,05	15	498.682,196 343.925,884	21.033
17	498.758,782 343.945,354	18	498.798,288 343.957,789	41.417

Punct început	X / Y	Punct sfârşit	X / Y	Lungime segment
3	498.490,983 343.773,944	4	498.458,098 343.817,777	54.797
6	498.445,478 343.869,462	7	498.435,612 343.897,406	29.635
9	498.486,588 343.941,24	10	498.560,586 343.941,24	73.998
12	498.637,689 343.958,593	13	498.642,515 343.951,354	8.7
15	498.682,196 343.925,884	16	498.702,036 343.927,492	19.905
18	498.798,288 343.957,789	19	498.857,541 343.982,455	64.182

Document care conține date cu caracter personal, protejat de prevederile Regulamentului (UE) nr. 679/2016 și Legii 190/2018

Punct început	X / Y	Punct sfârșit	X / Y	Lungime segment
19	498.857,541 343.982,455	20	498.916,414 344.009,388	64.741
22	498.972,219 344.024,668	23	498.960,935 344.053,948	31.379
25	498.883,9 344.142,486	26	498.857,017 344.169,485	38.1
28	498.828,81 344.188,42	29	498.816,537 344.195,044	13.946
31	498.798,164 344.212,972	32	498.788,486 344.229,076	18.788
34	498.776,238 344.258,0	35	498.772,033 344.283,229	25.577
37	498.785,376 344.308,703	38	498.872,108 344.359,566	100.546
40	498.922,979 344.395,071	41	498.928,639 344.404,769	11.229
43	498.964,705 344.431,93	44	498.997,854 344.444,86	35.581
46	499.075,874 344.452,537	47	499.077,997 344.453,401	2.292
49	499.128,292 344.478,071	50	499.129,23 344.479,088	1.384
52	499.149,452 344.501,022	53	499.154,676 344.515,44	15.335
55	499.166,83 344.551,666	56	499.168,648 344.565,178	13.634
58	499.159,82 344.611,923	59	499.168,374 344.637,574	27.04
61	499.230,505 344.683,926	62	499.260,001 344.702,508	34.861
64	499.296,117 344.741,748	65	499.290,868 344.791,706	50.233
67	499.256,894 344.834,893	68	499.240,195 344.846,985	20.617
70	499.236,164 344.879,231	71	499.240,771 344.894,779	16.216
73	499.248,832 344.936,814	74	499.251,136 344.944,3	7.833
76	499.244,894 344.968,757	77	499.243,597 344.971,325	2.877
79	499.226,118 344.946,401	80	499.227,604 344.941,961	4.682
82	499.227,568 344.936,031	83	499.220,901 344.922,324	15.242
85	499.214,425 344.911,77	86	499.208,727 344.901,791	11.491
88	499.201,441 344.854,818	89	499.202,784 344.849,445	5.538
91	499.205,542 344.839,08	92	499.207,648 344.833,01	6.425
94	499.212,715 344.823,632	95	499.219,874 344.819,25	8.394
97	499.228,28 344.814,106	98	499.247,602 344.801,715	22.954
100	499.260,971 344.789,794	101	499.268,508 344.779,31	12.912
103	499.278,992 344.757,817	104	499.279,46 344.756,853	1.072
106	499.282,257 344.731,135	107	499.281,788 344.728,905	2.279
109	499.174,365 344.687,762	110	499.135,201 344.670,688	42.724
112	499.139,123 344.665,589	113	499.160,88 344.676,695	24.428
115	499.169,791 344.679,275	116	499.172,502 344.673,362	6.505

Punct început	X / Y	Punct sfârșit	X / Y	Lungime segment
20	498.916,414 344.009,388	21	498.948,967 344.024,281	35.798
23	498.960,935 344.053,948	24	498.949,276 344.073,701	22.937
26	498.857,017 344.169,485	27	498.842,134 344.181,797	19.316
29	498.816,537 344.195,044	30	498.805,745 344.203,225	13.542
32	498.788,486 344.229,076	33	498.780,46 344.243,53	16.533
35	498.772,033 344.283,229	36	498.770,603 344.300,023	16.855
38	498.872,108 344.359,566	39	498.885,291 344.367,297	15.283
41	498.928,639 344.404,769	42	498.953,123 344.423,208	30.651
44	498.997,854 344.444,86	45	499.051,215 344.445,668	53.367
47	499.077,997 344.453,401	48	499.095,407 344.460,48	18.794
50	499.129,23 344.479,088	51	499.130,84 344.480,835	2.376
53	499.154,676 344.515,44	54	499.158,214 344.525,984	11.122
56	499.168,648 344.565,178	57	499.168,809 344.566,378	1.211
59	499.168,374 344.637,574	60	499.191,785 344.660,975	33.101
62	499.260,001 344.702,508	63	499.284,082 344.717,678	28.461
65	499.290,868 344.791,706	66	499.277,624 344.816,467	28.08
68	499.240,195 344.846,985	69	499.233,861 344.867,139	21.126
71	499.240,771 344.894,779	72	499.239,619 344.918,963	24.211
74	499.251,136 344.944,3	75	499.250,56 344.957,544	13.257
77	499.243,597 344.971,325	78	499.239,635 344.970,152	4.132
80	499.227,604 344.941,961	81	499.227,582 344.938,292	3.669
83	499.220,901 344.922,324	84	499.216,238 344.914,724	8.916
86	499.208,727 344.901,791	87	499.199,868 344.880,718	22.859
89	499.202,784 344.849,445	90	499.205,03 344.840,455	9.266
92	499.207,648 344.833,01	93	499.209,804 344.826,794	6.579
95	499.219,874 344.819,25	96	499.225,724 344.815,67	6.858
98	499.247,602 344.801,715	99	499.260,791 344.790,045	17.611
101	499.268,508 344.779,31	102	499.273,331 344.769,472	10.957
104	499.279,46 344.756,853	105	499.283,933 344.747,52	10.35
107	499.281,788 344.728,905	108	499.259,463 344.720,65	23.802
110	499.135,201 344.670,688	111	499.134,229 344.665,986	4.801
113	499.160,88 344.676,695	114	499.165,334 344.678,45	4.787
116	499.172,502 344.673,362	117	499.171,964 344.665,267	8.113

Punct început	X / Y	Punct sfârșit	X / Y	Lungime segment
21	498.948,967 344.024,281	22	498.972,219 344.024,668	23.255
24	498.949,276 344.073,701	25	498.883,9 344.142,486	94.897
27	498.842,134 344.181,797	28	498.828,81 344.188,42	14.879
30	498.805,745 344.203,225	31	498.798,164 344.212,972	12.348
33	498.780,46 344.243,53	34	498.776,238 344.258,0	15.073
36	498.770,603 344.300,023	37	498.785,376 344.308,703	17.134
39	498.885,291 344.367,297	40	498.922,979 344.395,071	46.816
42	498.953,123 344.423,208	43	498.964,705 344.431,93	14.499
45	499.051,215 344.445,668	46	499.075,874 344.452,537	25.598
48	499.095,407 344.460,48	49	499.128,292 344.478,071	37.294
51	499.130,84 344.480,835	52	499.149,452 344.501,022	27.458
54	499.158,214 344.525,984	55	499.166,83 344.551,666	27.089
57	499.168,809 344.566,378	58	499.159,82 344.611,923	46.424
60	499.191,785 344.660,975	61	499.230,505 344.683,926	45.011
63	499.284,082 344.717,678	64	499.296,117 344.741,748	26.911
66	499.277,624 344.816,467	67	499.256,894 344.834,893	27.735
69	499.233,861 344.867,139	70	499.236,164 344.879,231	12.309
72	499.239,619 344.918,963	73	499.248,832 344.936,814	20.088
75	499.250,56 344.957,544	76	499.244,894 344.968,757	12.563
78	499.239,635 344.970,152	79	499.226,118 344.946,401	27.328
81	499.227,582 344.938,292	82	499.227,568 344.936,031	2.261
84	499.216,238 344.914,724	85	499.214,425 344.911,77	3.466
87	499.199,868 344.880,718	88	499.201,441 344.854,818	25.948
90	499.205,03 344.840,455	91	499.205,542 344.839,08	1.467
93	499.209,804 344.826,794	94	499.212,715 344.823,632	4.298
96	499.225,724 344.815,67	97	499.228,28 344.814,106	2.997
99	499.260,791 344.790,045	100	499.260,971 344.789,794	0.309
102	499.273,331 344.769,472	103	499.278,992 344.757,817	12.957
105	499.283,933 344.747,52	106	499.282,257 344.731,135	16.47
108	499.259,463 344.720,65	109	499.174,365 344.687,762	91.232
111	499.134,229 344.665,986	112	499.139,123 344.665,589	4.91
114	499.165,334 344.678,45	115	499.169,791 344.679,275	4.533
117	499.171,964 344.665,267	118	499.167,757 344.652,429	13.51

Vizualizare Încheiere CF

Punct început	X / Y	Punct sfârșit	X / Y	Lungime segment
118	499.167,757 344.652,429	119	499.155,751 344.631,082	24.492
121	499.126,313 344.618,974	122	499.127,586 344.614,298	4.846
124	499.129,334 344.607,877	125	499.129,656 344.606,692	1.228
127	499.131,878 344.584,632	128	499.132,461 344.577,531	7.125
130	499.133,501 344.572,392	131	499.134,035 344.569,345	3.093
133	499.134,581 344.555,852	134	499.133,347 344.548,007	7.941
136	499.125,406 344.529,282	137	499.119,421 344.523,086	8.615
139	499.108,913 344.515,142	140	499.102,842 344.512,154	6.766
142	499.060,738 344.496,488	143	499.038,007 344.491,337	23.307
145	498.992,011 344.488,969	146	498.977,241 344.488,024	14.8
148	498.956,344 344.481,39	149	498.943,582 344.476,504	13.665
151	498.925,855 344.463,353	152	498.913,539 344.450,964	17.469
154	498.887,989 344.422,353	155	498.880,121 344.414,791	10.913
157	498.826,626 344.386,936	158	498.799,814 344.375,677	29.08
160	498.739,338 344.367,782	161	498.706,441 344.371,959	33.161
163	498.671,429 344.365,705	164	498.657,187 344.363,573	14.401
166	498.612,513 344.370,717	167	498.604,69 344.381,71	13.492
169	498.595,343 344.395,993	170	498.588,116 344.401,554	9.119
172	498.555,876 344.414,0	173	498.539,862 344.421,623	17.736
175	498.529,789 344.426,612	176	498.516,581 344.433,778	15.027
178	498.508,36 344.438,492	179	498.500,844 344.444,989	9.935
181	498.492,051 344.461,919	182	498.488,498 344.471,686	10.393
184	498.482,886 344.485,146	185	498.480,62 344.486,32	2.552
187	498.455,833 344.501,417	188	498.441,9 344.502,445	13.971
190	498.413,504 344.494,84	191	498.401,7 344.487,843	13.722
193	498.387,815 344.489,7	194	498.386,925 344.490,077	0.967
196	498.374,168 344.502,382	197	498.367,294 344.505,807	7.68
199	498.338,109 344.496,428	200	498.334,41 344.497,089	3.758
202	498.318,362 344.501,875	203	498.312,734 344.505,648	6.776
205	498.303,361 344.509,528	206	498.288,437 344.509,651	14.925
208	498.245,017 344.490,209	209	498.240,636 344.492,411	4.903
211	498.237,737 344.513,86	212	498.237,017 344.516,378	2.619
214	498.239,892 344.536,333	215	498.243,985 344.546,87	11.304

Punct început	X / Y	Punct sfârșit	X / Y	Lungime segment
119	499.155,751 344.631,082	120	499.126,766 344.622,254	30.3
122	499.127,586 344.614,298	123	499.127,949 344.612,965	1.382
125	499.129,656 344.606,692	126	499.129,792 344.606,193	0.517
128	499.132,461 344.577,531	129	499.133,434 344.572,777	4.853
131	499.134,035 344.569,345	132	499.134,139 344.566,779	2.568
134	499.133,347 344.548,007	135	499.130,325 344.537,767	10.677
137	499.119,421 344.523,086	138	499.113,748 344.518,541	7.269
140	499.102,842 344.512,154	141	499.076,693 344.501,767	28.136
143	499.038,007 344.491,337	144	499.020,16 344.489,617	17.93
146	498.977,241 344.488,024	147	498.971,417 344.487,064	5.903
149	498.943,582 344.476,504	150	498.933,752 344.470,02	11.776
152	498.913,539 344.450,964	153	498.898,409 344.434,435	22.408
155	498.880,121 344.414,791	156	498.849,778 344.396,71	35.322
158	498.799,814 344.375,677	159	498.782,496 344.367,315	19.231
161	498.706,441 344.371,959	162	498.683,143 344.367,683	23.687
164	498.657,187 344.363,573	165	498.621,212 344.362,166	36.003
167	498.604,69 344.381,71	168	498.599,393 344.390,888	10.597
170	498.588,116 344.401,554	171	498.570,825 344.408,229	18.535
173	498.539,862 344.421,623	174	498.532,718 344.425,023	7.912
176	498.516,581 344.433,778	177	498.509,149 344.437,81	8.455
179	498.500,844 344.444,989	180	498.493,885 344.456,879	13.777
182	498.488,498 344.471,686	183	498.484,767 344.480,635	9.696
185	498.480,62 344.486,32	186	498.474,814 344.489,327	6.538
188	498.441,9 344.502,445	189	498.427,836 344.499,891	14.294
191	498.401,7 344.487,843	192	498.397,081 344.485,773	5.062
194	498.386,925 344.490,077	195	498.384,456 344.492,459	3.431
197	498.367,294 344.505,807	198	498.344,899 344.498,845	23.452
200	498.334,41 344.497,089	201	498.328,393 344.498,165	6.112
203	498.312,734 344.505,648	204	498.309,546 344.507,125	3.514
206	498.288,437 344.509,651	207	498.274,573 344.491,107	23.154
209	498.240,636 344.492,411	210	498.240,213 344.505,197	12.793
212	498.237,017 344.516,378	213	498.237,165 344.529,314	12.937
215	498.243,985 344.546,87	216	498.247,094 344.553,106	6.968

Punct început	X / Y	Punct sfârșit	X / Y	Lungime segment
120	499.126,766 344.622,254	121	499.126,313 344.618,974	3.311
123	499.127,949 344.612,965	124	499.129,334 344.607,877	5.273
126	499.129,792 344.606,193	127	499.131,878 344.584,632	21.662
129	499.133,434 344.572,777	130	499.133,501 344.572,392	0.391
132	499.134,139 344.566,779	133	499.134,581 344.555,852	10.936
135	499.130,325 344.537,767	136	499.125,406 344.529,282	9.808
138	499.113,748 344.518,541	139	499.108,913 344.515,142	5.91
141	499.076,693 344.501,767	142	499.060,738 344.496,488	16.806
144	499.020,16 344.489,617	145	498.992,011 344.488,969	28.156
147	498.971,417 344.487,064	148	498.956,344 344.481,39	16.106
150	498.933,752 344.470,02	151	498.925,855 344.463,353	10.335
153	498.898,409 344.434,435	154	498.887,989 344.422,353	15.955
156	498.849,778 344.396,71	157	498.826,626 344.386,936	25.131
159	498.782,496 344.367,315	160	498.739,338 344.367,782	43.161
162	498.683,143 344.367,683	163	498.671,429 344.365,705	11.88
165	498.621,212 344.362,166	166	498.612,513 344.370,717	12.198
168	498.599,393 344.390,888	169	498.595,343 344.395,993	6.516
171	498.570,825 344.408,229	172	498.555,876 344.414,0	16.024
174	498.532,718 344.425,023	175	498.529,789 344.426,612	3.332
177	498.509,149 344.437,81	178	498.508,36 344.438,492	1.043
180	498.493,885 344.456,879	181	498.492,051 344.461,919	5.363
183	498.484,767 344.480,635	184	498.482,886 344.485,146	4.887
186	498.474,814 344.489,327	187	498.455,833 344.501,417	22.504
189	498.427,836 344.499,891	190	498.413,504 344.494,84	15.196
192	498.397,081 344.485,773	193	498.387,815 344.489,7	10.064
195	498.384,456 344.492,459	196	498.374,168 344.502,382	14.294
198	498.344,899 344.498,845	199	498.338,109 344.496,428	7.207
201	498.328,393 344.498,165	202	498.318,362 344.501,875	10.695
204	498.309,546 344.507,125	205	498.303,361 344.509,528	6.635
207	498.274,573 344.491,107	208	498.245,017 344.490,209	29.57
210	498.240,213 344.505,197	211	498.237,737 344.513,86	9.01
213	498.237,165 344.529,314	214	498.239,892 344.536,333	7.53
216	498.247,094 344.553,106	217	498.249,284 344.557,048	4.509

Vizualizat Primăria Comunei Buzoești

Punct început	X / Y	Punct sfârșit	X / Y	Lungime segment
217	498.249,284 344.557,048	218	498.249,125 344.564,559	7.513
220	498.246,829 344.610,225	221	498.246,162 344.614,422	4.25
223	498.232,568 344.637,535	224	498.229,908 344.642,056	5.245
226	498.202,828 344.674,774	227	498.196,891 344.683,369	10.446
229	498.191,409 344.691,306	230	498.190,055 344.693,266	2.382
232	498.181,896 344.708,059	233	498.180,706 344.710,215	2.463
235	498.171,464 344.726,971	236	498.168,738 344.731,913	5.644
238	498.163,767 344.737,774	239	498.157,731 344.742,888	7.911
241	498.148,323 344.750,861	242	498.146,078 344.752,752	2.935
244	498.135,049 344.760,814	245	498.078,573 344.757,082	56.599
247	498.064,59 344.760,443	248	498.045,545 344.767,347	20.258
250	498.011,029 344.779,86	251	498.007,941 344.782,097	3.813
253	497.983,975 344.799,459	254	497.971,841 344.808,25	14.984
256	497.953,295 344.821,685	257	497.950,262 344.823,883	3.746
259	497.942,287 344.839,742	260	497.933,8 344.856,621	18.893
262	497.930,424 344.863,334	263	497.931,159 344.876,257	12.944
265	497.932,111 344.892,989	266	497.973,985 344.910,651	45.446
268	497.992,775 344.923,957	269	498.000,475 344.938,856	16.771
271	498.016,792 344.970,426	272	498.015,707 344.985,279	14.893
274	498.013,552 345.008,798	275	498.010,716 345.023,982	15.447
277	498.008,75 345.034,506	278	498.005,388 345.052,506	18.311
280	497.944,346 345.087,791	281	497.902,353 345.100,075	43.753
283	497.875,418 345.107,953	284	497.851,888 345.114,836	24.516
286	497.813,927 345.125,94	287	497.813,764 345.126,0	0.174
289	497.768,238 345.142,814	290	497.756,148 345.147,28	12.888
292	497.735,896 345.155,077	293	497.713,132 345.170,261	27.363
295	497.690,744 345.185,194	296	497.682,042 345.190,999	10.461
298	497.679,939 345.204,833	299	497.678,131 345.216,729	12.033
301	497.676,513 345.242,057	302	497.672,751 345.242,041	3.762
304	497.668,136 345.239,976	305	497.663,188 345.240,829	5.021
307	497.637,865 345.248,225	308	497.626,734 345.254,017	12.548
310	497.625,276 345.262,153	311	497.625,185 345.262,907	0.759
313	497.620,483 345.283,995	314	497.619,942 345.285,342	1.452

Punct început	X / Y	Punct sfârșit	X / Y	Lungime segment
218	498.249,125 344.564,559	219	498.249,93 344.590,716	26.169
221	498.246,162 344.614,422	222	498.235,191 344.633,075	21.64
224	498.229,908 344.642,056	225	498.217,479 344.657,073	19.493
227	498.196,891 344.683,369	228	498.196,62 344.683,762	0.477
230	498.190,055 344.693,266	231	498.184,916 344.702,584	10.641
233	498.180,706 344.710,215	234	498.171,709 344.726,527	18.629
236	498.168,738 344.731,913	237	498.165,481 344.735,753	5.035
239	498.157,731 344.742,888	240	498.154,783 344.745,386	3.864
242	498.146,078 344.752,752	243	498.138,384 344.757,96	9.291
245	498.078,573 344.757,082	246	498.074,587 344.756,819	3.995
248	498.045,545 344.767,347	249	498.028,046 344.773,691	18.613
251	498.007,941 344.782,097	252	497.995,567 344.791,061	15.28
254	497.971,841 344.808,25	255	497.959,258 344.817,366	15.538
257	497.950,262 344.823,883	258	497.948,034 344.828,315	4.961
260	497.933,8 344.856,621	261	497.930,928 344.862,332	6.392
263	497.931,159 344.876,257	264	497.931,828 344.888,021	11.783
266	497.973,985 344.910,651	267	497.979,333 344.914,438	6.553
269	498.000,475 344.938,856	270	498.010,915 344.959,055	22.737
272	498.015,707 344.985,279	273	498.014,271 345.004,95	19.723
275	498.010,716 345.023,982	276	498.009,444 345.030,79	6.926
278	498.005,388 345.052,506	279	497.963,265 345.082,257	51.57
281	497.902,353 345.100,075	282	497.882,062 345.106,01	21.141
284	497.851,888 345.114,836	285	497.832,633 345.120,468	20.062
287	497.813,764 345.126,0	288	497.780,464 345.138,299	35.499
290	497.756,148 345.147,28	291	497.736,965 345.154,364	20.449
293	497.713,132 345.170,261	294	497.701,892 345.177,758	13.511
296	497.682,042 345.190,999	297	497.681,672 345.193,43	2.459
299	497.678,131 345.216,729	300	497.676,596 345.226,83	10.217
302	497.672,751 345.242,041	303	497.671,118 345.241,154	1.858
305	497.663,188 345.240,829	306	497.655,943 345.242,487	7.432
308	497.626,734 345.254,017	309	497.625,565 345.259,746	5.847
311	497.625,185 345.262,907	312	497.623,574 345.276,302	13.492
314	497.619,942 345.285,342	315	497.619,097 345.287,446	2.267

Punct început	X / Y	Punct sfârșit	X / Y	Lungime segment
219	498.249,93 344.590,716	220	498.246,829 344.610,225	19.754
222	498.235,191 344.633,075	223	498.232,568 344.637,535	5.174
225	498.217,479 344.657,073	226	498.202,828 344.674,774	22.978
228	498.196,62 344.683,762	229	498.191,409 344.691,306	9.169
231	498.184,916 344.702,584	232	498.181,896 344.708,059	6.253
234	498.171,709 344.726,527	235	498.171,464 344.726,971	0.507
237	498.165,481 344.735,753	238	498.163,767 344.737,774	2.65
240	498.154,783 344.745,386	241	498.148,323 344.750,861	8.468
243	498.138,384 344.757,96	244	498.135,049 344.760,814	4.389
246	498.074,587 344.756,819	247	498.064,59 344.760,443	10.634
249	498.028,046 344.773,691	250	498.011,029 344.779,86	18.101
252	497.995,567 344.791,061	253	497.983,975 344.799,459	14.314
255	497.959,258 344.817,366	256	497.953,295 344.821,685	7.363
258	497.948,034 344.828,315	259	497.942,287 344.839,742	12.791
261	497.930,928 344.862,332	262	497.930,424 344.863,334	1.122
264	497.931,828 344.888,021	265	497.932,111 344.892,989	4.976
267	497.979,333 344.914,438	268	497.992,775 344.923,957	16.471
270	498.010,915 344.959,055	271	498.016,792 344.970,426	12.8
273	498.014,271 345.004,95	274	498.013,552 345.008,798	3.915
276	498.009,444 345.030,79	277	498.008,75 345.034,506	3.78
279	497.963,265 345.082,257	280	497.944,346 345.087,791	19.712
282	497.882,062 345.106,01	283	497.875,418 345.107,953	6.922
285	497.832,633 345.120,468	286	497.813,927 345.125,94	19.49
288	497.780,464 345.138,299	289	497.768,238 345.142,814	13.033
291	497.736,965 345.154,364	292	497.735,896 345.155,077	1.285
294	497.701,892 345.177,758	295	497.690,744 345.185,194	13.4
297	497.681,672 345.193,43	298	497.679,939 345.204,833	11.534
300	497.676,596 345.226,83	301	497.676,513 345.242,057	15.227
303	497.671,118 345.241,154	304	497.668,136 345.239,976	3.206
306	497.655,943 345.242,487	307	497.637,865 345.248,225	18.967
309	497.625,565 345.259,746	310	497.625,276 345.262,153	2.424
312	497.623,574 345.276,302	313	497.620,483 345.283,995	8.291
315	497.619,097 345.287,446	316	497.612,555 345.300,6	14.691

Vizualizare Imobil eGPL

Punct început	X / Y	Punct sfârșit	X / Y	Lungime segment
316	497.612,555 345.300,6	317	497.612,048 345.301,62	1.139
317	497.612,048 345.301,62	318	497.610,236 345.305,264	4.07
318	497.610,236 345.305,264	319	497.606,656 345.313,758	9.218
319	497.606,656 345.313,758	320	497.606,575 345.314,785	1.03
320	497.606,575 345.314,785	321	497.606,067 345.321,253	6.488
321	497.606,067 345.321,253	322	497.607,898 345.329,674	8.618
322	497.607,898 345.329,674	323	497.608,786 345.331,453	1.988
323	497.608,786 345.331,453	324	497.612,827 345.339,553	9.052
324	497.612,827 345.339,553	325	497.619,742 345.349,06	11.756
325	497.619,742 345.349,06	326	497.620,318 345.349,783	0.924
326	497.620,318 345.349,783	327	497.628,087 345.359,527	12.462
327	497.628,087 345.359,527	328	497.629,211 345.361,381	2.168
328	497.629,211 345.361,381	329	497.633,256 345.368,051	7.801
329	497.633,256 345.368,051	330	497.639,913 345.380,849	14.426
330	497.639,913 345.380,849	331	497.641,134 345.383,529	2.945
331	497.641,134 345.383,529	332	497.646,129 345.394,492	12.047
332	497.646,129 345.394,492	333	497.651,453 345.410,598	16.963
333	497.651,453 345.410,598	334	497.651,77 345.411,556	1.009
334	497.651,77 345.411,556	335	497.652,262 345.417,729	6.193
335	497.652,262 345.417,729	336	497.649,125 345.420,385	4.11
336	497.649,125 345.420,385	337	497.639,843 345.415,36	10.555
337	497.639,843 345.415,36	338	497.633,405 345.408,483	9.42
338	497.633,405 345.408,483	339	497.631,995 345.403,477	5.201
339	497.631,995 345.403,477	340	497.627,42 345.395,878	8.87
340	497.627,42 345.395,878	341	497.621,924 345.388,489	9.209
341	497.621,924 345.388,489	342	497.614,123 345.383,35	9.342
342	497.614,123 345.383,35	343	497.602,105 345.378,526	12.95
343	497.602,105 345.378,526	344	497.596,265 345.379,04	5.863
344	497.596,265 345.379,04	345	497.588,934 345.391,875	14.781
345	497.588,934 345.391,875	346	497.583,386 345.400,649	10.381
346	497.583,386 345.400,649	347	497.576,909 345.408,123	9.89
347	497.576,909 345.408,123	348	497.573,172 345.412,435	5.706
348	497.573,172 345.412,435	349	497.566,566 345.417,171	8.128
349	497.566,566 345.417,171	350	497.565,005 345.418,29	1.921
350	497.565,005 345.418,29	351	497.553,873 345.422,255	11.817
351	497.553,873 345.422,255	352	497.551,259 345.423,186	2.775
352	497.551,259 345.423,186	353	497.543,752 345.424,8	7.679
353	497.543,752 345.424,8	354	497.537,142 345.426,221	6.761
354	497.537,142 345.426,221	355	497.535,323 345.426,287	1.82
355	497.535,323 345.426,287	356	497.525,614 345.426,642	9.715
356	497.525,614 345.426,642	357	497.520,803 345.426,265	4.826
357	497.520,803 345.426,265	358	497.490,643 345.424,715	30.2
358	497.490,643 345.424,715	359	497.483,011 345.424,322	7.642
359	497.483,011 345.424,322	360	497.470,973 345.425,549	12.1
360	497.470,973 345.425,549	361	497.451,031 345.427,581	20.045
361	497.451,031 345.427,581	362	497.419,682 345.430,776	31.511
362	497.419,682 345.430,776	363	497.417,268 345.431,022	2.427
363	497.417,268 345.431,022	364	497.397,147 345.438,689	21.532
364	497.397,147 345.438,689	365	497.387,209 345.442,477	10.635
365	497.387,209 345.442,477	366	497.381,185 345.450,584	10.1
366	497.381,185 345.450,584	367	497.373,089 345.461,48	13.575
367	497.373,089 345.461,48	368	497.370,989 345.464,305	3.52
368	497.370,989 345.464,305	369	497.367,795 345.472,4	8.702
369	497.367,795 345.472,4	370	497.365,996 345.476,962	4.904
370	497.365,996 345.476,962	371	497.361,591 345.488,126	12.002
371	497.361,591 345.488,126	372	497.360,256 345.491,51	3.638
372	497.360,256 345.491,51	373	497.357,462 345.505,007	13.783
373	497.357,462 345.505,007	374	497.356,669 345.508,84	3.914
374	497.356,669 345.508,84	375	497.355,351 345.515,208	6.503
375	497.355,351 345.515,208	376	497.354,592 345.518,878	3.748
376	497.354,592 345.518,878	377	497.349,587 345.543,06	24.695
377	497.349,587 345.543,06	378	497.348,443 345.548,589	5.646
378	497.348,443 345.548,589	379	497.346,375 345.558,583	10.206
379	497.346,375 345.558,583	380	497.344,824 345.566,079	7.655
380	497.344,824 345.566,079	381	497.343,131 345.574,259	8.353
381	497.343,131 345.574,259	382	497.283,562 345.564,927	60.296
382	497.283,562 345.564,927	383	497.297,198 345.561,644	14.026
383	497.297,198 345.561,644	384	497.303,802 345.560,274	6.745
384	497.303,802 345.560,274	385	497.306,151 345.559,115	2.619
385	497.306,151 345.559,115	386	497.307,766 345.558,319	1.801
386	497.307,766 345.558,319	387	497.311,722 345.553,624	6.139
387	497.311,722 345.553,624	388	497.312,809 345.549,247	4.51
388	497.312,809 345.549,247	389	497.313,67 345.545,779	3.573
389	497.313,67 345.545,779	390	497.314,497 345.532,005	13.799
390	497.314,497 345.532,005	391	497.314,993 345.520,153	11.862
391	497.314,993 345.520,153	392	497.316,16 345.505,988	14.213
392	497.316,16 345.505,988	393	497.316,456 345.502,401	3.599
393	497.316,456 345.502,401	394	497.318,752 345.492,604	10.062
394	497.318,752 345.492,604	395	497.319,37 345.489,965	2.71
395	497.319,37 345.489,965	396	497.323,076 345.476,838	13.64
396	497.323,076 345.476,838	397	497.325,971 345.468,179	9.13
397	497.325,971 345.468,179	398	497.327,588 345.463,34	5.102
398	497.327,588 345.463,34	399	497.331,616 345.455,372	8.928
399	497.331,616 345.455,372	400	497.335,452 345.449,15	7.309
400	497.335,452 345.449,15	401	497.338,439 345.444,958	5.147
401	497.338,439 345.444,958	402	497.340,986 345.441,383	4.39
402	497.340,986 345.441,383	403	497.347,243 345.433,325	10.202
403	497.347,243 345.433,325	404	497.348,362 345.431,884	1.824
404	497.348,362 345.431,884	405	497.355,489 345.424,328	10.387
405	497.355,489 345.424,328	406	497.359,86 345.420,371	5.896
406	497.359,86 345.420,371	407	497.365,034 345.416,852	6.257
407	497.365,034 345.416,852	408	497.368,17 345.414,719	3.793
408	497.368,17 345.414,719	409	497.374,098 345.411,926	6.553
409	497.374,098 345.411,926	410	497.380,917 345.408,516	7.624
410	497.380,917 345.408,516	411	497.382,849 345.407,55	2.16
411	497.382,849 345.407,55	412	497.393,917 345.403,596	11.753
412	497.393,917 345.403,596	413	497.397,578 345.402,29	3.887
413	497.397,578 345.402,29	414	497.404,359 345.399,878	7.197
414	497.404,359 345.399,878	415	497.428,759 345.391,199	25.898

Verificat Primăria Buzoești

Punct început	X / Y	Punct sfârșit	X / Y	Lungime segment
415	497.428,759 345.391,199	416	497.433,684 345.389,447	5.227
416	497.433,684 345.389,447	417	497.448,967 345.383,94	16.245
417	497.448,967 345.383,94	418	497.452,276 345.382,937	3.458
418	497.452,276 345.382,937	419	497.461,788 345.380,649	9.783
419	497.461,788 345.380,649	420	497.468,198 345.379,477	6.516
420	497.468,198 345.379,477	421	497.474,967 345.379,196	6.775
421	497.474,967 345.379,196	422	497.481,951 345.380,034	7.034
422	497.481,951 345.380,034	423	497.488,113 345.381,646	6.369
423	497.488,113 345.381,646	424	497.495,841 345.383,652	7.984
424	497.495,841 345.383,652	425	497.505,57 345.386,828	10.234
425	497.505,57 345.386,828	426	497.514,429 345.389,71	9.316
426	497.514,429 345.389,71	427	497.537,547 345.399,398	25.066
427	497.537,547 345.399,398	428	497.556,62 345.407,634	20.775
428	497.556,62 345.407,634	429	497.562,263 345.403,359	7.079
429	497.562,263 345.403,359	430	497.570,273 345.397,29	10.05
430	497.570,273 345.397,29	431	497.572,956 345.393,777	4.42
431	497.572,956 345.393,777	432	497.576,106 345.389,653	5.189
432	497.576,106 345.389,653	433	497.578,732 345.383,302	6.872
433	497.578,732 345.383,302	434	497.578,864 345.382,466	0.846
434	497.578,864 345.382,466	435	497.579,655 345.377,473	5.055
435	497.579,655 345.377,473	436	497.580,314 345.373,314	4.211
436	497.580,314 345.373,314	437	497.581,291 345.367,143	6.248
437	497.581,291 345.367,143	438	497.580,984 345.362,438	4.715
438	497.580,984 345.362,438	439	497.580,548 345.359,889	2.586
439	497.580,548 345.359,889	440	497.579,408 345.353,214	6.772
440	497.579,408 345.353,214	441	497.576,998 345.343,116	10.382
441	497.576,998 345.343,116	442	497.576,172 345.339,655	3.558
442	497.576,172 345.339,655	443	497.573,966 345.326,342	13.495
443	497.573,966 345.326,342	444	497.572,567 345.317,897	8.56
444	497.572,567 345.317,897	445	497.573,064 345.307,563	10.346
445	497.573,064 345.307,563	446	497.573,43 345.299,964	7.608
446	497.573,43 345.299,964	447	497.574,655 345.289,574	10.462
447	497.574,655 345.289,574	448	497.575,305 345.284,054	5.558
448	497.575,305 345.284,054	449	497.573,701 345.271,12	13.033
449	497.573,701 345.271,12	450	497.573,487 345.270,371	0.779
450	497.573,487 345.270,371	451	497.568,844 345.254,114	16.907
451	497.568,844 345.254,114	452	497.543,68 345.234,436	31.944
452	497.543,68 345.234,436	453	497.542,994 345.233,899	0.871
453	497.542,994 345.233,899	454	497.553,91 345.223,798	14.872
454	497.553,91 345.223,798	455	497.556,931 345.221,76	3.644
455	497.556,931 345.221,76	456	497.560,19 345.219,561	3.931
456	497.560,19 345.219,561	457	497.569,26 345.214,352	10.459
457	497.569,26 345.214,352	458	497.578,122 345.210,175	9.797
458	497.578,122 345.210,175	459	497.585,073 345.206,898	7.685
459	497.585,073 345.206,898	460	497.597,059 345.201,998	12.949
460	497.597,059 345.201,998	461	497.601,618 345.200,711	4.737
461	497.601,618 345.200,711	462	497.603,313 345.200,233	1.761
462	497.603,313 345.200,233	463	497.622,026 345.195,516	19.298
463	497.622,026 345.195,516	464	497.628,673 345.192,721	7.211
464	497.628,673 345.192,721	465	497.631,821 345.191,397	3.415
465	497.631,821 345.191,397	466	497.643,262 345.185,825	12.726
466	497.643,262 345.185,825	467	497.648,832 345.182,675	6.399
467	497.648,832 345.182,675	468	497.660,837 345.175,884	13.793
468	497.660,837 345.175,884	469	497.671,208 345.170,018	11.915
469	497.671,208 345.170,018	470	497.671,316 345.169,948	0.129
470	497.671,316 345.169,948	471	497.678,219 345.165,443	8.243
471	497.678,219 345.165,443	472	497.680,149 345.164,183	2.305
472	497.680,149 345.164,183	473	497.683,038 345.161,896	3.685
473	497.683,038 345.161,896	474	497.688,226 345.157,666	6.694
474	497.688,226 345.157,666	475	497.688,904 345.157,084	0.894
475	497.688,904 345.157,084	476	497.699,267 345.148,184	13.66
476	497.699,267 345.148,184	477	497.701,478 345.146,274	2.922
477	497.701,478 345.146,274	478	497.705,175 345.143,508	4.617
478	497.705,175 345.143,508	479	497.714,693 345.136,388	11.886
479	497.714,693 345.136,388	480	497.720,13 345.133,211	6.297
480	497.720,13 345.133,211	481	497.722,916 345.131,583	3.227
481	497.722,916 345.131,583	482	497.731,362 345.126,647	9.783
482	497.731,362 345.126,647	483	497.758,868 345.122,427	27.828
483	497.758,868 345.122,427	484	497.763,214 345.121,247	4.503
484	497.763,214 345.121,247	485	497.782,093 345.116,118	19.563
485	497.782,093 345.116,118	486	497.805,078 345.109,873	23.818
486	497.805,078 345.109,873	487	497.827,037 345.103,907	22.755
487	497.827,037 345.103,907	488	497.848,45 345.098,09	22.189
488	497.848,45 345.098,09	489	497.859,479 345.095,094	11.429
489	497.859,479 345.095,094	490	497.868,161 345.092,613	9.03
490	497.868,161 345.092,613	491	497.873,042 345.091,219	5.076
491	497.873,042 345.091,219	492	497.912,264 345.080,012	40.792
492	497.912,264 345.080,012	493	497.924,141 345.076,618	12.352
493	497.924,141 345.076,618	494	497.930,919 345.074,372	7.14
494	497.930,919 345.074,372	495	497.937,982 345.072,032	7.441
495	497.937,982 345.072,032	496	497.953,689 345.066,827	16.547
496	497.953,689 345.066,827	497	497.956,942 345.065,749	3.427
497	497.956,942 345.065,749	498	497.964,938 345.058,167	11.019
498	497.964,938 345.058,167	499	497.974,883 345.048,737	13.705
499	497.974,883 345.048,737	500	497.977,978 345.047,108	3.498
500	497.977,978 345.047,108	501	497.985,982 345.042,49	9.241
501	497.985,982 345.042,49	502	497.986,812 345.041,255	1.488
502	497.986,812 345.041,255	503	497.988,736 345.038,391	3.45
503	497.988,736 345.038,391	504	497.990,798 345.032,361	6.373
504	497.990,798 345.032,361	505	497.991,051 345.031,622	0.781
505	497.991,051 345.031,622	506	497.992,751 345.026,883	5.035
506	497.992,751 345.026,883	507	497.994,428 345.021,778	5.373
507	497.994,428 345.021,778	508	497.994,672 345.021,036	0.781
508	497.994,672 345.021,036	509	497.996,167 345.016,664	4.621
509	497.996,167 345.016,664	510	497.996,764 345.014,919	1.844
510	497.996,764 345.014,919	511	497.998,74 345.009,14	6.107
511	497.998,74 345.009,14	512	498.000,954 345.002,668	6.84
512	498.000,954 345.002,668	513	498.000,966 345.002,567	0.102
513	498.000,966 345.002,567	514	498.001,611 344.997,278	5.328

Vizualizat Primăria Buzoești

Punct început	X / Y	Punct sfârșit	X / Y	Lungime segment
514	498.001,611 344.997,278	515	498.002,095 344.993,306	4.001
517	498.000,956 344.983,12	518	498.000,937 344.983,04	0.082
520	497.997,726 344.969,207	521	497.996,516 344.965,105	4.277
523	497.990,347 344.944,19	524	497.985,544 344.937,157	8.517
526	497.981,63 344.929,637	527	497.966,069 344.923,877	16.593
529	497.933,909 344.917,08	530	497.915,394 344.912,087	19.176
532	497.901,103 344.901,364	533	497.901,112 344.901,275	0.089
535	497.902,191 344.890,873	536	497.902,313 344.889,695	1.184
538	497.903,366 344.879,87	539	497.903,687 344.877,446	2.445
541	497.905,395 344.866,327	542	497.907,51 344.856,059	10.484
544	497.910,064 344.847,577	545	497.910,409 344.846,281	1.341
547	497.916,522 344.830,44	548	497.916,871 344.829,556	0.95
550	497.921,39 344.818,229	551	497.924,737 344.812,511	6.626
553	497.933,431 344.801,952	554	497.933,51 344.801,863	0.119
556	497.943,949 344.792,252	557	497.944,047 344.792,162	0.133
559	497.963,261 344.778,956	560	497.966,269 344.776,888	3.65
562	497.979,15 344.768,454	563	497.982,162 344.766,482	3.6
565	497.989,54 344.761,661	566	497.996,221 344.758,148	7.548
568	498.005,913 344.754,092	569	498.024,646 344.747,349	19.91
571	498.035,947 344.743,25	572	498.043,025 344.740,682	7.529
574	498.078,665 344.730,033	575	498.083,433 344.726,587	5.883
577	498.109,439 344.717,781	578	498.119,28 344.708,035	13.85
580	498.158,276 344.644,485	581	498.158,751 344.643,711	0.908
583	498.166,91 344.625,984	584	498.182,724 344.589,577	39.693
586	498.196,091 344.558,805	587	498.198,065 344.554,26	4.955
589	498.141,961 344.516,775	590	498.145,026 344.498,403	18.626
592	498.149,536 344.473,297	593	498.152,208 344.460,784	12.795
595	498.155,375 344.445,956	596	498.159,374 344.438,198	8.728
598	498.169,076 344.419,377	599	498.169,415 344.419,14	0.414
601	498.182,817 344.409,768	602	498.199,701 344.397,961	20.603
604	498.224,512 344.385,21	605	498.238,831 344.382,337	14.604
607	498.293,314 344.390,462	608	498.329,937 344.409,647	41.344
610	498.392,239 344.439,051	611	498.396,346 344.430,202	9.756

Punct început	X / Y	Punct sfârșit	X / Y	Lungime segment
515	498.002,095 344.993,306	516	498.001,875 344.991,335	1.983
518	498.000,937 344.983,04	519	497.999,67 344.977,583	5.602
521	497.996,516 344.965,105	522	497.992,204 344.950,486	15.242
524	497.985,544 344.937,157	525	497.983,164 344.932,584	5.155
527	497.966,069 344.923,877	528	497.958,026 344.922,177	8.221
530	497.915,394 344.912,087	531	497.907,971 344.908,493	8.247
533	497.901,112 344.901,275	534	497.901,366 344.898,83	2.458
536	497.902,313 344.889,695	537	497.903,362 344.879,903	9.848
539	497.903,687 344.877,446	540	497.904,951 344.869,216	8.326
542	497.907,51 344.856,059	543	497.907,566 344.855,788	0.277
545	497.910,409 344.846,281	546	497.915,555 344.832,884	14.351
548	497.916,871 344.829,556	549	497.918,312 344.823,488	6.237
551	497.924,737 344.812,511	552	497.926,039 344.810,287	2.577
554	497.933,51 344.801,863	555	497.938,695 344.797,089	7.048
557	497.944,047 344.792,162	558	497.951,546 344.787,008	9.099
560	497.966,269 344.776,888	561	497.972,785 344.772,622	7.788
563	497.982,162 344.766,482	564	497.989,142 344.761,921	8.338
566	497.996,221 344.758,148	567	497.998,948 344.756,715	3.081
569	498.024,646 344.747,349	570	498.024,986 344.747,227	0.361
572	498.043,025 344.740,682	573	498.044,293 344.740,303	1.323
575	498.083,433 344.726,587	576	498.096,57 344.724,728	13.268
578	498.119,28 344.708,035	579	498.156,177 344.647,906	70.547
581	498.158,751 344.643,711	582	498.160,721 344.640,231	3.999
584	498.182,724 344.589,577	585	498.191,078 344.570,346	20.967
587	498.198,065 344.554,26	588	498.200,794 344.541,601	12.95
590	498.145,026 344.498,403	591	498.148,071 344.480,156	18.499
593	498.152,208 344.460,784	594	498.154,898 344.448,188	12.88
596	498.159,374 344.438,198	597	498.164,364 344.428,517	10.891
599	498.169,415 344.419,14	600	498.180,435 344.411,434	13.447
602	498.199,701 344.397,961	603	498.207,417 344.393,996	8.675
605	498.238,831 344.382,337	606	498.260,86 344.381,386	22.05
608	498.329,937 344.409,647	609	498.388,955 344.445,455	69.031
611	498.396,346 344.430,202	612	498.399,345 344.423,741	7.123

Punct început	X / Y	Punct sfârșit	X / Y	Lungime segment
516	498.001,875 344.991,335	517	498.000,956 344.983,12	8.266
519	497.999,67 344.977,583	520	497.997,726 344.969,207	8.599
522	497.992,204 344.950,486	523	497.990,347 344.944,19	6.564
525	497.983,164 344.932,584	526	497.981,63 344.929,637	3.322
528	497.958,026 344.922,177	529	497.933,909 344.917,08	24.65
531	497.907,971 344.908,493	532	497.901,103 344.901,364	9.899
534	497.901,366 344.898,83	535	497.902,191 344.890,873	8.0
537	497.903,362 344.879,903	538	497.903,366 344.879,87	0.033
540	497.904,951 344.869,216	541	497.905,395 344.866,327	2.923
543	497.907,566 344.855,788	544	497.910,064 344.847,577	8.583
546	497.915,555 344.832,884	547	497.916,522 344.830,44	2.628
549	497.918,312 344.823,488	550	497.921,39 344.818,229	6.094
552	497.926,039 344.810,287	553	497.933,431 344.801,952	11.141
555	497.938,695 344.797,089	556	497.943,949 344.792,252	7.142
558	497.951,546 344.787,008	559	497.963,261 344.778,956	14.215
561	497.972,785 344.772,622	562	497.979,15 344.768,454	7.608
564	497.989,142 344.761,921	565	497.989,54 344.761,661	0.475
567	497.998,948 344.756,715	568	498.005,913 344.754,092	7.443
570	498.024,986 344.747,227	571	498.035,947 344.743,25	11.66
573	498.044,293 344.740,303	574	498.078,665 344.730,033	35.873
576	498.096,57 344.724,728	577	498.109,439 344.717,781	14.624
579	498.156,177 344.647,906	580	498.158,276 344.644,485	4.014
582	498.160,721 344.640,231	583	498.166,91 344.625,984	15.533
585	498.191,078 344.570,346	586	498.196,091 344.558,805	12.583
588	498.200,794 344.541,601	589	498.141,961 344.516,775	63.856
591	498.148,071 344.480,156	592	498.149,536 344.473,297	7.014
594	498.154,898 344.448,188	595	498.155,375 344.445,956	2.282
597	498.164,364 344.428,517	598	498.169,076 344.419,377	10.283
600	498.180,435 344.411,434	601	498.182,817 344.409,768	2.907
603	498.207,417 344.393,996	604	498.224,512 344.385,21	19.221
606	498.260,86 344.381,386	607	498.293,314 344.390,462	33.699
609	498.388,955 344.445,455	610	498.392,239 344.439,051	7.197
612	498.399,345 344.423,741	613	498.400,843 344.420,513	3.559

Vizualizat în format electronic

Punct început	X / Y	Punct sfârșit	X / Y	Lungime segment
613	498.400,843 344.420,513	614	498.402,504 344.416,933	3.947
616	498.409,165 344.402,581	617	498.414,263 344.391,597	12.109
619	498.423,672 344.383,088	620	498.433,729 344.373,992	13.56
622	498.442,143 344.366,383	623	498.452,234 344.361,519	11.202
625	498.480,01 344.348,132	626	498.494,63 344.341,086	16.229
628	498.513,567 344.336,583	629	498.533,416 344.331,862	20.403
631	498.591,25 344.324,839	632	498.617,142 344.323,573	25.923
634	498.656,213 344.330,481	635	498.676,837 344.315,737	25.352
637	498.660,903 344.294,588	638	498.652,501 344.272,28	23.838
640	498.649,894 344.226,505	641	498.650,763 344.206,225	20.299
643	498.666,697 344.172,618	644	498.690,744 344.164,796	25.287
646	498.773,892 344.142,198	647	498.819,667 344.131,189	47.08
649	498.839,9 344.109,115	650	498.856,317 344.100,071	18.743
652	498.874,133 344.067,162	653	498.855,302 344.034,714	37.516
655	498.786,06 344.009,509	656	498.689,005 344.012,696	97.107
658	498.633,091 344.022,546	659	498.612,811 344.023,415	20.299
661	498.505,616 344.061,657	662	498.487,944 344.064,844	17.957
664	498.447,384 344.057,022	665	498.417,833 344.032,686	38.282
667	498.389,73 344.026,892	668	498.366,259 344.037,319	25.683
670	498.362,435 344.026,738	671	498.389,513 344.016,389	28.988
673	498.423,989 343.999,007	674	498.412,545 343.930,779	69.181
676	498.381,836 343.889,929	677	498.366,77 343.854,874	38.155
679	498.380,677 343.811,996	680	498.414,284 343.780,562	46.017
682	498.436,881 343.737,394	683	498.433,695 343.724,502	13.28
685	498.429,059 343.685,68	686	498.420,368 343.673,512	14.953
688	498.385,892 343.640,775	689	498.374,339 343.617,453	26.027
691	498.323,965 343.524,961	692	498.331,498 343.501,784	24.37
694	498.342,507 343.429,355	695	498.333,815 343.424,43	9.99
697	498.324,648 343.410,272	698	498.324,969 343.408,944	1.366
700	498.330,82 343.387,408	701	498.347,142 343.389,664	16.477
703	498.362,497 343.388,795	704	498.368,871 343.387,347	6.536
706	498.378,431 343.372,861	707	498.385,385 343.369,095	7.908
709	498.400,16 343.361,562	710	498.408,562 343.353,74	11.479

Punct început	X / Y	Punct sfârșit	X / Y	Lungime segment
614	498.402,504 344.416,933	615	498.405,956 344.409,495	8.2
617	498.414,263 344.391,597	618	498.420,646 344.385,825	8.606
620	498.433,729 344.373,992	621	498.436,64 344.371,36	3.924
623	498.452,234 344.361,519	624	498.461,589 344.357,011	10.385
626	498.494,63 344.341,086	627	498.497,843 344.340,322	3.303
629	498.533,416 344.331,862	630	498.555,623 344.326,581	22.826
632	498.617,142 344.323,573	633	498.643,399 344.326,764	26.45
635	498.676,837 344.315,737	636	498.673,651 344.308,494	7.913
638	498.652,501 344.272,28	639	498.646,707 344.247,944	25.016
641	498.650,763 344.206,225	642	498.654,24 344.190,001	16.592
644	498.690,744 344.164,796	645	498.723,771 344.148,282	36.926
647	498.819,667 344.131,189	648	498.833,573 344.120,469	17.558
650	498.856,317 344.100,071	651	498.865,513 344.088,078	15.113
653	498.855,302 344.034,714	654	498.815,031 344.015,593	44.58
656	498.689,005 344.012,696	657	498.657,716 344.016,462	31.515
659	498.612,811 344.023,415	660	498.549,942 344.043,116	65.884
662	498.487,944 344.064,844	663	498.463,028 344.066,583	24.977
665	498.417,833 344.032,686	666	498.403,057 344.026,602	15.98
668	498.366,259 344.037,319	669	498.364,786 344.030,651	6.829
671	498.389,513 344.016,389	672	498.419,064 344.007,263	30.928
674	498.412,545 343.930,779	675	498.392,7 343.914,265	25.817
677	498.366,77 343.854,874	678	498.368,654 343.827,351	27.587
680	498.414,284 343.780,562	681	498.428,914 343.754,198	30.151
683	498.433,695 343.724,502	684	498.437,171 343.702,484	22.291
686	498.420,368 343.673,512	687	498.405,882 343.658,157	21.11
689	498.374,339 343.617,453	690	498.325,993 343.555,091	78.907
692	498.331,498 343.501,784	693	498.343,086 343.457,168	46.096
695	498.333,815 343.424,43	696	498.322,783 343.417,981	12.779
698	498.324,969 343.408,944	699	498.329,283 343.391,112	18.346
701	498.347,142 343.389,664	702	498.355,834 343.389,664	8.692
704	498.368,871 343.387,347	705	498.374,086 343.380,683	8.462
707	498.385,385 343.369,095	708	498.396,683 343.364,17	12.325
710	498.408,562 343.353,74	711	498.447,384 343.340,703	40.953

Punct început	X / Y	Punct sfârșit	X / Y	Lungime segment
615	498.405,956 344.409,495	616	498.409,165 344.402,581	7.622
618	498.420,646 344.385,825	619	498.423,672 344.383,088	4.08
621	498.436,64 344.371,36	622	498.442,143 344.366,383	7.42
624	498.461,589 344.357,011	625	498.480,01 344.348,132	20.449
627	498.497,843 344.340,322	628	498.513,567 344.336,583	16.162
630	498.555,623 344.326,581	631	498.591,25 344.324,839	35.67
633	498.643,399 344.326,764	634	498.656,213 344.330,481	13.342
636	498.673,651 344.308,494	637	498.660,903 344.294,588	18.865
639	498.646,707 344.247,944	640	498.649,894 344.226,505	21.675
642	498.654,24 344.190,001	643	498.666,697 344.172,618	21.386
645	498.723,771 344.148,282	646	498.773,892 344.142,198	50.489
648	498.833,573 344.120,469	649	498.839,9 344.109,115	12.998
651	498.865,513 344.088,078	652	498.874,133 344.067,162	22.623
654	498.815,031 344.015,593	655	498.786,06 344.009,509	29.603
657	498.657,716 344.016,462	658	498.633,091 344.022,546	25.365
660	498.549,942 344.043,116	661	498.505,616 344.061,657	48.048
663	498.463,028 344.066,583	664	498.447,384 344.057,022	18.334
666	498.403,057 344.026,602	667	498.389,73 344.026,892	13.33
669	498.364,786 344.030,651	670	498.362,435 344.026,738	4.565
672	498.419,064 344.007,263	673	498.423,989 343.999,007	9.613
675	498.392,7 343.914,265	676	498.381,836 343.889,929	26.651
678	498.368,654 343.827,351	679	498.380,677 343.811,996	19.502
681	498.428,914 343.754,198	682	498.436,881 343.737,394	18.597
684	498.437,171 343.702,484	685	498.429,059 343.685,68	18.66
687	498.405,882 343.658,157	688	498.385,892 343.640,775	26.49
690	498.325,993 343.555,091	691	498.323,965 343.524,961	30.198
693	498.343,086 343.457,168	694	498.342,507 343.429,355	27.819
696	498.322,783 343.417,981	697	498.324,648 343.410,272	7.931
699	498.329,283 343.391,112	700	498.330,82 343.387,408	4.01
702	498.355,834 343.389,664	703	498.362,497 343.388,795	6.719
705	498.374,086 343.380,683	706	498.378,431 343.372,861	8.948
708	498.396,683 343.364,17	709	498.400,16 343.361,562	4.346
711	498.447,384 343.340,703	712	498.465,056 343.337,516	17.957

Vizualizare Imobil Cadastral

Punct început	X / Y	Punct sfârșit	X / Y	Lungime segment
712	498.465,056 343.337,516	713	498.476,934 343.337,516	11.878
715	498.519,233 343.345,048	716	498.538,644 343.340,992	19.83
718	498.549,363 343.325,058	719	498.550,232 343.316,367	8.734
721	498.545,886 343.292,031	722	498.544,148 343.281,601	10.574
724	498.530,532 343.259,003	725	498.523,289 343.241,91	18.564
727	498.513,438 343.204,537	728	498.520,681 343.185,705	20.177
730	498.551,97 343.157,603	731	498.595,364 343.145,541	45.039
733	498.644,301 343.154,014	734	498.675,037 343.156,396	30.828
736	498.724,197 343.187,411	737	498.721,893 343.189,393	3.039
739	498.714,935 343.194,256	740	498.712,182 343.195,579	3.054
742	498.707,711 343.197,494	743	498.654,779 343.214,466	55.586
745	498.623,692 343.219,216	746	498.612,845 343.223,487	11.658
748	498.584,473 343.275,87	749	498.599,174 343.318,959	45.528
751	498.568,878 343.356,078	752	498.536,751 343.368,551	34.463
754	498.494,073 343.386,04	755	498.468,206 343.394,381	27.179
757	498.404,163 343.415,415	758	498.382,768 343.464,104	53.182
760	498.426,013 343.507,788	761	498.422,05 343.566,028	58.375
763	498.432,387 343.621,093	764	498.442,736 343.632,027	15.055
766	498.463,511 343.671,028	767	498.464,988 343.674,604	3.869
769	498.468,419 343.683,283	770	498.477,76 343.707,158	25.637
772	498.477,788 343.707,231	773	498.479,755 343.712,34	5.475
775	498.484,944 343.726,512	776	498.486,766 343.731,861	5.651

Punct început	X / Y	Punct sfârșit	X / Y	Lungime segment
713	498.476,934 343.337,516	714	498.495,766 343.337,516	18.832
716	498.538,644 343.340,992	717	498.547,625 343.332,011	12.701
719	498.550,232 343.316,367	720	498.550,232 343.303,04	13.327
722	498.544,148 343.281,601	723	498.539,802 343.271,171	11.299
725	498.523,289 343.241,91	726	498.516,336 343.225,107	18.185
728	498.520,681 343.185,705	729	498.528,504 343.170,061	17.491
731	498.595,364 343.145,541	732	498.599,985 343.153,3	9.031
734	498.675,037 343.156,396	735	498.709,85 343.170,71	37.641
737	498.721,893 343.189,393	738	498.720,321 343.190,745	2.073
740	498.712,182 343.195,579	741	498.710,382 343.196,35	1.958
743	498.654,779 343.214,466	744	498.634,22 343.217,607	20.798
746	498.612,845 343.223,487	747	498.586,718 343.264,175	48.354
749	498.599,174 343.318,959	750	498.583,211 343.342,103	28.115
752	498.536,751 343.368,551	753	498.519,663 343.375,656	18.506
755	498.468,206 343.394,381	756	498.444,511 343.410,145	28.46
758	498.382,768 343.464,104	759	498.399,156 343.484,581	26.227
761	498.422,05 343.566,028	762	498.421,461 343.574,679	8.671
764	498.442,736 343.632,027	765	498.460,836 343.651,151	26.331
767	498.464,988 343.674,604	768	498.467,831 343.681,781	7.72
770	498.477,76 343.707,158	771	498.477,783 343.707,219	0.065
773	498.479,755 343.712,34	774	498.481,079 343.715,877	3.777
776	498.486,766 343.731,861	1	498.491,309 343.749,034	17.764

Punct început	X / Y	Punct sfârșit	X / Y	Lungime segment
714	498.495,766 343.337,516	715	498.519,233 343.345,048	24.646
717	498.547,625 343.332,011	718	498.549,363 343.325,058	7.167
720	498.550,232 343.303,04	721	498.545,886 343.292,031	11.836
723	498.539,802 343.271,171	724	498.530,532 343.259,003	15.297
726	498.516,336 343.225,107	727	498.513,438 343.204,537	20.773
729	498.528,504 343.170,061	730	498.551,97 343.157,603	26.568
732	498.599,985 343.153,3	733	498.644,301 343.154,014	44.322
735	498.709,85 343.170,71	736	498.724,197 343.187,411	22.017
738	498.720,321 343.190,745	739	498.714,935 343.194,256	6.429
741	498.710,382 343.196,35	742	498.707,711 343.197,494	2.906
744	498.634,22 343.217,607	745	498.623,692 343.219,216	10.65
747	498.586,718 343.264,175	748	498.584,473 343.275,87	11.909
750	498.583,211 343.342,103	751	498.568,878 343.356,078	20.018
753	498.519,663 343.375,656	754	498.494,073 343.386,04	27.617
756	498.444,511 343.410,145	757	498.404,163 343.415,415	40.691
759	498.399,156 343.484,581	760	498.426,013 343.507,788	35.495
762	498.421,461 343.574,679	763	498.432,387 343.621,093	47.683
765	498.460,836 343.651,151	766	498.463,511 343.671,028	20.056
768	498.467,831 343.681,781	769	498.468,419 343.683,283	1.613
771	498.477,783 343.707,219	772	498.477,788 343.707,231	0.013
774	498.481,079 343.715,877	775	498.484,944 343.726,512	11.316

**** Lungimile segmentelor sunt determinate în planul de proiecţie Stereo 70 şi sunt rotunjite la 1 milimetru.**
***** Distanţa dintre puncte este formată din segmente cumulate ce sunt mai mici decât valoarea 1 milimetru.**

Neautorizat Imobiliare.ro

DATE DESPRE IMOBILUL NR. 17966

Oficiul de Cadastru şi Publicitate Imobiliară ARGES
Biroul de Cadastru şi Publicitate Imobiliară Costesti

A. Partea I. Descrierea imobilului

TEREN Extravilan

Adresa: Jud. Arges

Nr. Crt	Nr cadastral Nr. topografic	Suprafaţa* (mp)	Observaţii / Referinţe
A1		10.748	Sector cadastral:0 Teren neimprejmuit;

B. Partea II. Proprietari şi acte

Inscrieri privitoare la dreptul de proprietate şi alte drepturi reale		Referinţe
/		
Act Administrativ nr. Adeverinta nr. 8595, din 19/09/2025 emis de PRIMĂRIA COMUNEI BUZOEȘTI;		
B1	Inscrierea posesiei, drept de PROPRIETATE, dobandit prin Lege, cota actuala 1/1, cota initiala 1/1	A1
	1) **NEIDENTIFICAT NEIDENTIFICAT**, CIF:0000000000000	
Act Normativ nr. 7, din 13/03/1996 emis de PARLAMENTUL ROMANIEI (art. 13);		
B2	Se noteaza mentiunea de proprietar neidentificat.	A1

C. Partea III. SARCINI .

Inscrieri privind dezmembramintele dreptului de proprietate, drepturi reale de garanţie şi sarcini	Referinţe
NU SUNT	

Neutilizabil în circuitul civil

Anexa Nr. 1 La Partea I

Teren

Nr cadastral	Suprafaţa (mp)*	Observaţii / Referinţe
	10.748	

* Suprafaţa este determinată in planul de proiecţie Stereo 70.

DETALII LINIARE IMOBIL

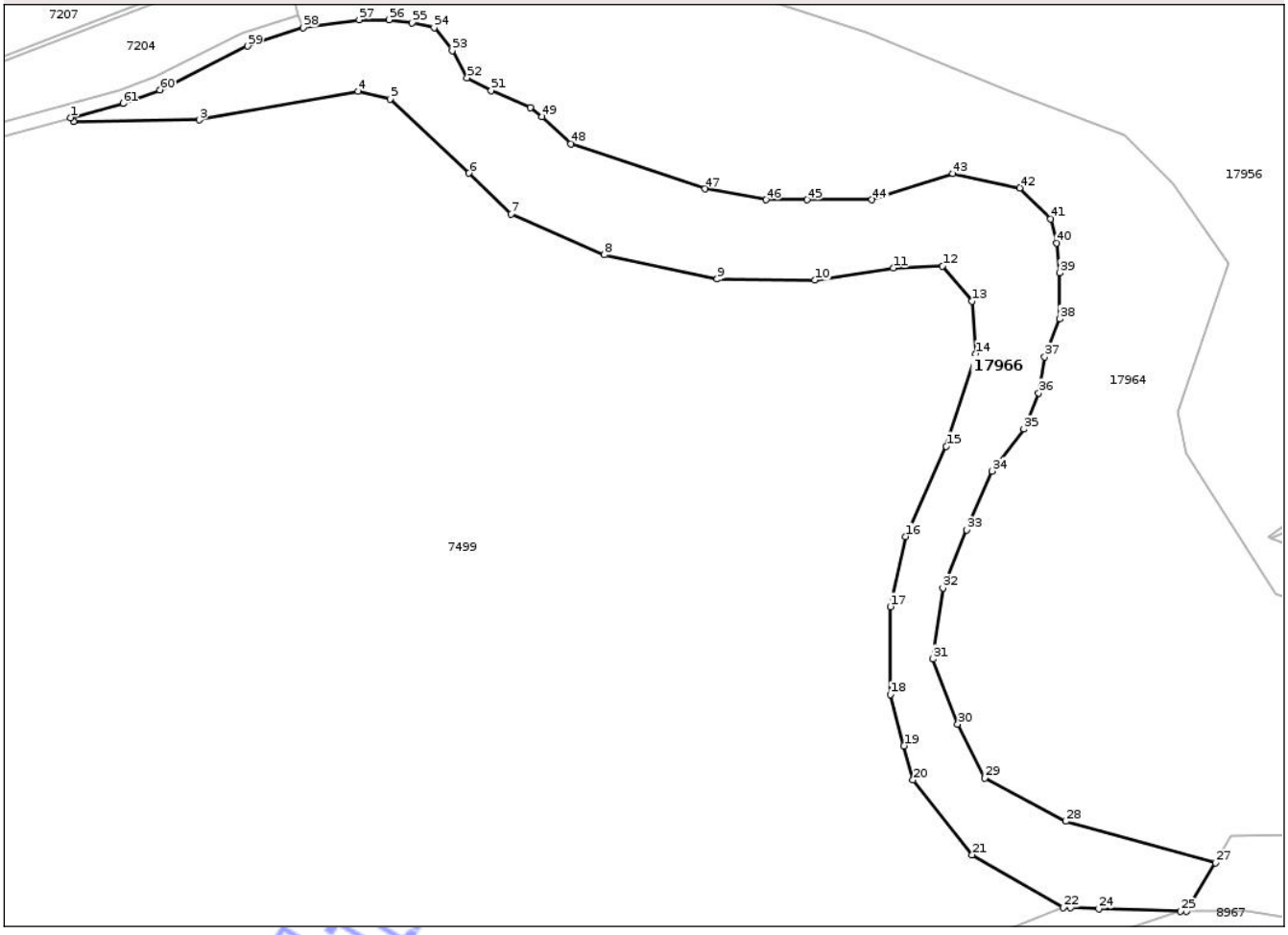

Date referitoare la teren

Crt	Categorie folosință	Intra vilan	Suprafaţa (mp)	Tarla	Parcelă	Nr. topo	Observaţii / Referinţe
1	padure	NU	10.748	-	475	-	

Lungime Segmente

1) Valorile lungimilor segmentelor sunt obţinute din proiecţie în plan.

Punct început	X / Y	Punct sfârşit	X / Y	Lungime segment
1	498.263,495 343.361,314	2	498.264,29 343.360,271	1.311
4	498.346,804 343.368,997	5	498.356,077 343.366,702	9.553
7	498.391,153 343.333,461	8	498.418,178 343.321,562	29.529
10	498.479,182 343.314,265	11	498.501,949 343.317,767	23.035
13	498.524,716 343.308,135	14	498.525,803 343.292,965	15.209
16	498.505,567 343.240,063	17	498.501,123 343.219,749	20.794

Punct început	X / Y	Punct sfârşit	X / Y	Lungime segment
2	498.264,29 343.360,271	3	498.300,841 343.360,674	36.553
5	498.356,077 343.366,702	6	498.378,969 343.345,216	31.396
8	498.418,178 343.321,562	9	498.450,87 343.314,557	33.434
11	498.501,949 343.317,767	12	498.516,252 343.318,351	14.315
14	498.525,803 343.292,965	15	498.517,343 343.266,157	28.111
17	498.501,123 343.219,749	18	498.501,123 343.194,247	25.502

Punct început	X / Y	Punct sfârşit	X / Y	Lungime segment
3	498.300,841 343.360,674	4	498.346,804 343.368,997	46.71
6	498.378,969 343.345,216	7	498.391,153 343.333,461	16.93
9	498.450,87 343.314,557	10	498.479,182 343.314,265	28.314
12	498.516,252 343.318,351	13	498.524,716 343.308,135	13.267
15	498.517,343 343.266,157	16	498.505,567 343.240,063	28.628
18	498.501,123 343.194,247	19	498.505,076 343.179,425	15.34

Document care conține date cu caracter personal, protejat de prevederile Regulamentului (UE) nr. 679/2016 și Legii 190/2018

Punct început	X / Y	Punct sfârşit	X / Y	Lungime segment
19	498.505,076 343.179,425	20	498.507,704 343.169,568	10.201
22	498.551,254 343.132,637	23	498.553,425 343.132,568	2.172
25	498.585,316 343.131,562	26	498.587,002 343.131,504	1.687
28	498.551,97 343.157,603	29	498.528,504 343.170,061	26.568
31	498.513,438 343.204,537	32	498.516,336 343.225,107	20.773
34	498.530,532 343.259,003	35	498.539,802 343.271,171	15.297
37	498.545,886 343.292,031	38	498.550,232 343.303,04	11.836
40	498.549,363 343.325,058	41	498.547,625 343.332,011	7.167
43	498.519,233 343.345,048	44	498.495,766 343.337,516	24.646
46	498.465,056 343.337,516	47	498.447,384 343.340,703	17.957
49	498.400,16 343.361,562	50	498.396,683 343.364,17	4.346
52	498.378,431 343.372,861	53	498.374,086 343.380,683	8.948
55	498.362,497 343.388,795	56	498.355,834 343.389,664	6.719
58	498.330,82 343.387,408	59	498.314,762 343.382,058	16.926
61	498.278,683 343.365,456	1	498.263,495 343.361,314	15.743

Punct început	X / Y	Punct sfârşit	X / Y	Lungime segment
20	498.507,704 343.169,568	21	498.524,872 343.147,873	27.666
23	498.553,425 343.132,568	24	498.561,526 343.132,324	8.105
26	498.587,002 343.131,504	27	498.595,364 343.145,541	16.339
29	498.528,504 343.170,061	30	498.520,681 343.185,705	17.491
32	498.516,336 343.225,107	33	498.523,289 343.241,91	18.185
35	498.539,802 343.271,171	36	498.544,148 343.281,601	11.299
38	498.550,232 343.303,04	39	498.550,232 343.316,367	13.327
41	498.547,625 343.332,011	42	498.538,644 343.340,992	12.701
44	498.495,766 343.337,516	45	498.476,934 343.337,516	18.832
47	498.447,384 343.340,703	48	498.408,562 343.353,74	40.953
50	498.396,683 343.364,17	51	498.385,385 343.369,095	12.325
53	498.374,086 343.380,683	54	498.368,871 343.387,347	8.462
56	498.355,834 343.389,664	57	498.347,142 343.389,664	8.692
59	498.314,762 343.382,058	60	498.289,342 343.369,347	28.421

Punct început	X / Y	Punct sfârşit	X / Y	Lungime segment
21	498.524,872 343.147,873	22	498.551,254 343.132,637	30.465
24	498.561,526 343.132,324	25	498.585,316 343.131,562	23.802
27	498.595,364 343.145,541	28	498.551,97 343.157,603	45.039
30	498.520,681 343.185,705	31	498.513,438 343.204,537	20.177
33	498.523,289 343.241,91	34	498.530,532 343.259,003	18.564
36	498.544,148 343.281,601	37	498.545,886 343.292,031	10.574
39	498.550,232 343.316,367	40	498.549,363 343.325,058	8.734
42	498.538,644 343.340,992	43	498.519,233 343.345,048	19.83
45	498.476,934 343.337,516	46	498.465,056 343.337,516	11.878
48	498.408,562 343.353,74	49	498.400,16 343.361,562	11.479
51	498.385,385 343.369,095	52	498.378,431 343.372,861	7.908
54	498.368,871 343.387,347	55	498.362,497 343.388,795	6.536
57	498.347,142 343.389,664	58	498.330,82 343.387,408	16.477
60	498.289,342 343.369,347	61	498.278,683 343.365,456	11.347

**** Lungimile segmentelor sunt determinate în planul de proiecţie Stereo 70 şi sunt rotunjite la 1 milimetru.**
***** Distanţa dintre puncte este formată din segmente cumulate ce sunt mai mici decât valoarea 1 milimetru.**

Neutilizabil în circuitul civil

DATE DESPRE IMOBILUL NR. 17967

Oficiul de Cadastru şi Publicitate Imobiliară ARGES
Biroul de Cadastru şi Publicitate Imobiliară Costesti

A. Partea I. Descrierea imobilului

TEREN Extravilan

Adresa: Jud. Arges

Nr. Crt	Nr cadastral Nr. topografic	Suprafaţa* (mp)	Observaţii / Referinţe
A1		7.299	Sector cadastral:0 Teren neimprejmuit;

B. Partea II. Proprietari şi acte

Inscrieri privitoare la dreptul de proprietate şi alte drepturi reale		Referinţe
/		
Act Administrativ nr. Adeverinta nr. 8595, din 19/09/2025 emis de PRIMĂRIA COMUNEI BUZOEȘTI;		
B1	Inscrierea posesiei, drept de PROPRIETATE, dobandit prin Lege, cota actuala 1/1, cota initiala 1/1	A1
	1) **NEIDENTIFICAT NEIDENTIFICAT**, CIF:0000000000000	
Act Normativ nr. 7, din 13/03/1996 emis de PARLAMENTUL ROMANIEI (art. 13);		
B2	Se noteaza mentiunea de proprietar neidentificat.	A1

C. Partea III. SARCINI .

Inscrieri privind dezmembramintele dreptului de proprietate, drepturi reale de garanţie şi sarcini	Referinţe
NU SUNT	

Neutilizabil în circuitul civil

Anexa Nr. 1 La Partea I

Teren

Nr cadastral	Suprafaţa (mp)*	Observaţii / Referinţe
	7.299	

* Suprafaţa este determinată in planul de proiecţie Stereo 70.

DETALII LINIARE IMOBIL

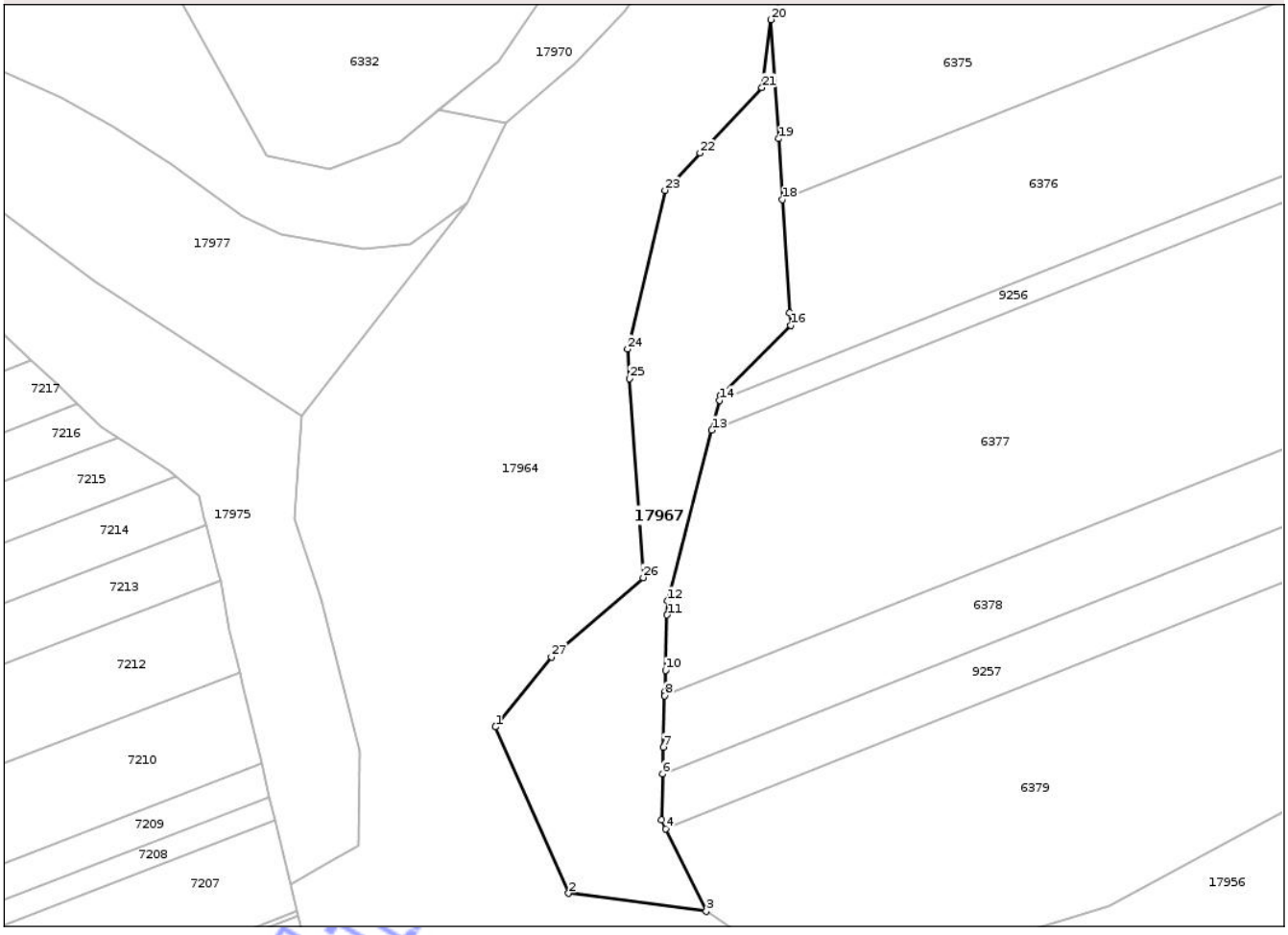

Date referitoare la teren

Crt	Categorie folosinţă	Intra vilan	Suprafaţa (mp)	Tarla	Parcelă	Nr. topo	Observaţii / Referinţe
1	pasune	NU	7.299	-	592	-	

Lungime Segmente

1) Valorile lungimilor segmentelor sunt obţinute din proiecţie în plan.

Punct început	X / Y	Punct sfârşit	X / Y	Lungime segment (** (m)
1	498.382,768 343.464,104	2	498.404,163 343.415,415	53.182
3	498.444,511 343.410,145	4	498.432,624 343.434,32	26.939
5	498.431,32 343.436,971	6	498.431,707 343.450,296	13.331
7	498.431,936 343.458,163	8	498.432,374 343.473,213	15.056
9	498.432,408 343.474,399	10	498.432,591 343.480,681	6.285

Punct început	X / Y	Punct sfârşit	X / Y	Lungime segment (** (m)
2	498.404,163 343.415,415	3	498.444,511 343.410,145	40.691
4	498.432,624 343.434,32	5	498.431,32 343.436,971	2.954
6	498.431,707 343.450,296	7	498.431,936 343.458,163	7.87
8	498.432,374 343.473,213	9	498.432,408 343.474,399	1.186
10	498.432,591 343.480,681	11	498.433,061 343.496,853	16.179

Document care conține date cu caracter personal, protejat de prevederile Regulamentului (UE) nr. 679/2016 și Legii 190/2018

Punct început	X / Y	Punct sfârşit	X / Y	Lungime segment (** (m)
11	498.433,061 343.496,853	12	498.433,179 343.500,925	4.074
13	498.446,146 343.550,94	14	498.448,415 343.559,692	9.041
15	498.448,796 343.561,161	16	498.469,246 343.581,611	28.921
17	498.469,008 343.585,327	18	498.466,885 343.618,413	33.154
19	498.465,744 343.636,206	20	498.463,511 343.671,028	34.894
21	498.460,836 343.651,151	22	498.442,736 343.632,027	26.331
23	498.432,387 343.621,093	24	498.421,461 343.574,679	47.683
25	498.422,05 343.566,028	26	498.426,013 343.507,788	58.375
27	498.399,156 343.484,581	1	498.382,768 343.464,104	26.227

Punct început	X / Y	Punct sfârşit	X / Y	Lungime segment (** (m)
12	498.433,179 343.500,925	13	498.446,146 343.550,94	51.669
14	498.448,415 343.559,692	15	498.448,796 343.561,161	1.518
16	498.469,246 343.581,611	17	498.469,008 343.585,327	3.724
18	498.466,885 343.618,413	19	498.465,744 343.636,206	17.83
20	498.463,511 343.671,028	21	498.460,836 343.651,151	20.056
22	498.442,736 343.632,027	23	498.432,387 343.621,093	15.055
24	498.421,461 343.574,679	25	498.422,05 343.566,028	8.671
26	498.426,013 343.507,788	27	498.399,156 343.484,581	35.495

**** Lungimile segmentelor sunt determinate în planul de proiecţie Stereo 70 şi sunt rotunjite la 1 milimetru.**
***** Distanţa dintre puncte este formată din segmente cumulate ce sunt mai mici decât valoarea 1 milimetru.**

Neutilizabil in circuitul civil

DATE DESPRE IMOBILUL NR. 17968

Oficiul de Cadastru şi Publicitate Imobiliară ARGES
Biroul de Cadastru şi Publicitate Imobiliară Costesti

A. Partea I. Descrierea imobilului

TEREN Extravilan

Adresa: Jud. Arges

Nr. Crt	Nr cadastral Nr. topografic	Suprafaţa* (mp)	Observaţii / Referinţe
A1		25.730	Sector cadastral:0 Teren neimprejmuit;

B. Partea II. Proprietari şi acte

Inscrieri privitoare la dreptul de proprietate şi alte drepturi reale		Referinţe
/		
Act Administrativ nr. Adeverinta nr. 8595, din 19/09/2025 emis de PRIMĂRIA COMUNEI BUZOEȘTI;		
B1	Inscrierea posesiei, drept de PROPRIETATE, dobandit prin Lege, cota actuala 1/1, cota initiala 1/1	A1
	1) **NEIDENTIFICAT NEIDENTIFICAT**, CIF:0000000000000	
Act Normativ nr. 7, din 13/03/1996 emis de PARLAMENTUL ROMANIEI (art. 13);		
B2	Se noteaza mentiunea de proprietar neidentificat.	A1

C. Partea III. SARCINI .

Inscrieri privind dezmembramintele dreptului de proprietate, drepturi reale de garanţie şi sarcini	Referinţe
NU SUNT	

Neutilizabil în circuitul civil

Anexa Nr. 1 La Partea I

Teren

Nr cadastral	Suprafaţa (mp)*	Observaţii / Referinţe
	25.730	

* Suprafaţa este determinată in planul de proiecţie Stereo 70.

DETALII LINIARE IMOBIL



Date referitoare la teren

Crt	Categorie folosință	Intra vilan	Suprafaţa (mp)	Tarla	Parcelă	Nr. topo	Observaţii / Referinţe
1	drum	NU	25.730	-	517	-	DE 517

Lungime Segmente

1) Valorile lungimilor segmentelor sunt obţinute din proiecţie în plan.

Punct început	X / Y	Punct sfârşit	X / Y	Lungime segment
1	496.375,239 348.516,738	2	496.375,197 348.516,749	0.043
4	496.260,038 348.542,429	5	496.228,161 348.548,164	32.389
7	496.199,595 348.553,303	8	496.179,177 348.558,912	21.174
10	496.141,571 348.572,595	11	496.128,085 348.578,93	14.9
13	496.067,714 348.599,281	14	496.051,999 348.602,596	16.061
16	495.998,14 348.610,839	17	495.980,293 348.611,501	17.859

Punct început	X / Y	Punct sfârşit	X / Y	Lungime segment
2	496.375,197 348.516,749	3	496.295,59 348.534,501	81.562
5	496.228,161 348.548,164	6	496.214,377 348.550,644	14.005
8	496.179,177 348.558,912	9	496.158,759 348.564,52	21.174
11	496.128,085 348.578,93	12	496.101,445 348.587,91	28.113
14	496.051,999 348.602,596	15	496.026,88 348.605,076	25.241
17	495.980,293 348.611,501	18	495.941,695 348.621,5	39.872

Punct început	X / Y	Punct sfârşit	X / Y	Lungime segment
3	496.295,59 348.534,501	4	496.260,038 348.542,429	36.425
6	496.214,377 348.550,644	7	496.199,595 348.553,303	15.019
9	496.158,759 348.564,52	10	496.141,571 348.572,595	18.99
12	496.101,445 348.587,91	13	496.067,714 348.599,281	35.596
15	496.026,88 348.605,076	16	495.998,14 348.610,839	29.312
18	495.941,695 348.621,5	19	495.920,571 348.629,472	22.578

Document care conține date cu caracter personal, protejat de prevederile Regulamentului (UE) nr. 679/2016 și Legii 190/2018

Punct început	X / Y	Punct sfârșit	X / Y	Lungime segment
19	495.920,571 348.629,472	20	495.904,388 348.633,578	16.696
22	495.896,444 348.639,626	23	495.894,913 348.638,221	2.078
25	495.895,611 348.632,598	26	495.906,739 348.628,855	11.741
28	495.940,484 348.617,682	29	495.957,886 348.613,173	17.977
31	495.997,67 348.606,854	32	496.007,937 348.604,795	10.471
34	496.051,388 348.598,637	35	496.058,634 348.597,108	7.406
37	496.093,578 348.586,341	38	496.095,606 348.585,657	2.14
40	496.121,119 348.577,057	41	496.125,968 348.575,423	5.117
43	496.137,048 348.570,3	44	496.139,87 348.568,974	3.118
46	496.151,794 348.563,373	47	496.157,369 348.560,754	6.16
49	496.180,457 348.554,412	50	496.180,831 348.554,309	0.388
52	496.198,709 348.549,398	53	496.213,669 348.546,707	15.2
55	496.238,759 348.542,193	56	496.259,248 348.538,507	20.818
58	496.278,317 348.534,265	59	496.282,444 348.533,345	4.228
61	496.374,285 348.512,852	62	496.406,086 348.504,323	32.925
64	496.472,703 348.480,8	65	496.486,005 348.475,441	14.341
67	496.495,981 348.472,074	68	496.499,721 348.471,053	3.877
70	496.517,429 348.466,219	71	496.526,346 348.463,784	9.243
73	496.549,467 348.456,027	74	496.559,333 348.452,716	10.407
76	496.560,493 348.452,353	77	496.560,531 348.452,342	0.04
79	496.567,329 348.450,389	80	496.575,073 348.448,163	8.058
82	496.600,202 348.440,943	83	496.620,128 348.435,218	20.732
85	496.669,94 348.418,354	86	496.694,441 348.410,789	25.642
88	496.767,218 348.388,204	89	496.767,835 348.387,994	0.652
91	496.769,365 348.387,475	92	496.771,216 348.386,846	1.955
94	496.798,559 348.377,562	95	496.826,284 348.368,147	29.28
97	496.826,85 348.367,955	98	496.828,199 348.367,497	1.425
100	496.845,106 348.361,755	101	496.858,828 348.357,095	14.492
103	496.859,635 348.356,821	104	496.861,549 348.356,171	2.021
106	496.869,477 348.353,479	107	496.871,395 348.352,859	2.016
109	496.885,993 348.348,071	110	496.942,194 348.330,363	58.925
112	496.942,951 348.330,124	113	496.944,749 348.329,558	1.885
115	496.967,273 348.322,461	116	497.033,142 348.301,707	69.061

Punct început	X / Y	Punct sfârșit	X / Y	Lungime segment
20	495.904,388 348.633,578	21	495.898,445 348.635,807	6.347
23	495.894,913 348.638,221	24	495.893,529 348.636,571	2.154
26	495.906,739 348.628,855	27	495.919,369 348.625,65	13.03
29	495.957,886 348.613,173	30	495.979,71 348.607,519	22.545
32	496.007,937 348.604,795	33	496.026,289 348.601,115	18.717
35	496.058,634 348.597,108	36	496.066,659 348.595,416	8.201
38	496.095,606 348.585,657	39	496.100,167 348.584,12	4.813
41	496.125,968 348.575,423	42	496.126,591 348.575,213	0.657
44	496.139,87 348.568,974	45	496.149,065 348.564,655	10.159
47	496.157,369 348.560,754	48	496.178,118 348.555,055	21.517
50	496.180,831 348.554,309	51	496.198,416 348.549,479	18.236
53	496.213,669 348.546,707	54	496.227,453 348.544,227	14.005
56	496.259,248 348.538,507	57	496.275,784 348.534,829	16.94
59	496.282,444 348.533,345	60	496.294,719 348.530,597	12.579
62	496.406,086 348.504,323	63	496.462,263 348.485,006	59.405
65	496.486,005 348.475,441	66	496.490,954 348.473,447	5.336
68	496.499,721 348.471,053	69	496.508,583 348.468,634	9.186
71	496.526,346 348.463,784	72	496.531,05 348.462,207	4.961
74	496.559,333 348.452,716	75	496.559,948 348.452,51	0.649
77	496.560,531 348.452,342	78	496.563,602 348.451,46	3.195
80	496.575,073 348.448,163	81	496.578,497 348.447,18	3.562
83	496.620,128 348.435,218	84	496.636,922 348.429,532	17.73
86	496.694,441 348.410,789	87	496.763,574 348.389,441	72.354
89	496.767,835 348.387,994	90	496.767,853 348.387,988	0.019
92	496.771,216 348.386,846	93	496.788,243 348.381,064	17.982
95	496.826,284 348.368,147	96	496.826,835 348.367,96	0.582
98	496.828,199 348.367,497	99	496.829,851 348.366,935	1.745
101	496.858,828 348.357,095	102	496.859,61 348.356,829	0.826
104	496.861,549 348.356,171	105	496.863,892 348.355,375	2.475
107	496.871,395 348.352,859	108	496.877,776 348.350,66	6.749
110	496.942,194 348.330,363	111	496.942,927 348.330,132	0.769
113	496.944,749 348.329,558	114	496.946,954 348.328,863	2.312
116	497.033,142 348.301,707	117	497.033,789 348.301,504	0.678

Punct început	X / Y	Punct sfârșit	X / Y	Lungime segment
21	495.898,445 348.635,807	22	495.896,444 348.639,626	4.311
24	495.893,529 348.636,571	25	495.895,611 348.632,598	4.485
27	495.919,369 348.625,65	28	495.940,484 348.617,682	22.568
30	495.979,71 348.607,519	31	495.997,67 348.606,854	17.972
33	496.026,289 348.601,115	34	496.051,388 348.598,637	25.221
36	496.066,659 348.595,416	37	496.093,578 348.586,341	28.408
39	496.100,167 348.584,12	40	496.121,119 348.577,057	22.11
42	496.126,591 348.575,213	43	496.137,048 348.570,3	11.554
45	496.149,065 348.564,655	46	496.151,794 348.563,373	3.015
48	496.178,118 348.555,055	49	496.180,457 348.554,412	2.426
51	496.198,416 348.549,479	52	496.198,709 348.549,398	0.304
54	496.227,453 348.544,227	55	496.238,759 348.542,193	11.488
57	496.275,784 348.534,829	58	496.278,317 348.534,265	2.595
60	496.294,719 348.530,597	61	496.374,285 348.512,852	81.521
63	496.462,263 348.485,006	64	496.472,703 348.480,8	11.255
66	496.490,954 348.473,447	67	496.495,981 348.472,074	5.211
69	496.508,583 348.468,634	70	496.517,429 348.466,219	9.17
72	496.531,05 348.462,207	73	496.549,467 348.456,027	19.426
75	496.559,948 348.452,51	76	496.560,493 348.452,353	0.567
78	496.563,602 348.451,46	79	496.567,329 348.450,389	3.878
81	496.578,497 348.447,18	82	496.600,202 348.440,943	22.583
84	496.636,922 348.429,532	85	496.669,94 348.418,354	34.859
87	496.763,574 348.389,441	88	496.767,218 348.388,204	3.848
90	496.767,853 348.387,988	91	496.769,365 348.387,475	1.597
93	496.788,243 348.381,064	94	496.798,559 348.377,562	10.894
96	496.826,835 348.367,96	97	496.826,85 348.367,955	0.016
99	496.829,851 348.366,935	100	496.845,106 348.361,755	16.11
102	496.859,61 348.356,829	103	496.859,635 348.356,821	0.026
105	496.863,892 348.355,375	106	496.869,477 348.353,479	5.898
108	496.877,776 348.350,66	109	496.885,993 348.348,071	8.615
111	496.942,927 348.330,132	112	496.942,951 348.330,124	0.025
114	496.946,954 348.328,863	115	496.967,273 348.322,461	21.304
117	497.033,789 348.301,504	118	497.033,807 348.301,498	0.019

Verificat cu aplicația eTerra3 ©OCPI

Punct început	X / Y	Punct sfârșit	X / Y	Lungime segment
118	497.033,807 348.301,498	119	497.035,39 348.300,999	1.66
121	497.042,693 348.298,698	122	497.055,269 348.294,736	13.185
124	497.065,579 348.291,487	125	497.068,648 348.290,52	3.218
127	497.071,214 348.289,684	128	497.075,031 348.288,416	4.022
130	497.085,235 348.285,029	131	497.094,422 348.281,978	9.68
133	497.108,94 348.277,157	134	497.123,972 348.272,165	15.839
136	497.133,055 348.269,149	137	497.133,085 348.269,139	0.032
139	497.143,284 348.265,752	140	497.164,597 348.258,675	22.457
142	497.175,763 348.254,967	143	497.177,629 348.254,348	1.966
145	497.177,979 348.254,231	146	497.198,485 348.247,422	21.607
148	497.211,133 348.243,253	149	497.211,174 348.243,241	0.043
151	497.229,858 348.237,616	152	497.237,512 348.235,312	7.993
154	497.241,458 348.234,113	155	497.244,571 348.232,927	3.331
157	497.253,529 348.229,516	158	497.256,79 348.228,274	3.49
160	497.273,486 348.221,914	161	497.277,735 348.220,296	4.547
163	497.290,962 348.215,258	164	497.302,476 348.210,873	12.321
166	497.309,499 348.208,198	167	497.310,537 348.207,86	1.092
169	497.352,827 348.194,091	170	497.369,859 348.188,546	17.912
172	497.376,733 348.186,308	173	497.376,856 348.186,268	0.129
175	497.394,261 348.180,602	176	497.413,66 348.174,286	20.401
178	497.418,476 348.171,308	179	497.425,647 348.166,877	8.43
181	497.444,724 348.155,086	182	497.460,866 348.145,089	18.987
184	497.503,31 348.118,837	185	497.541,718 348.097,078	44.143
187	497.608,784 348.056,199	188	497.621,036 348.048,312	14.571
190	497.683,307 348.008,226	191	497.692,5 347.995,865	15.405
193	497.721,961 347.983,857	194	497.744,508 347.972,634	25.186
196	497.775,187 347.957,363	197	497.775,893 347.957,012	0.788
199	497.796,133 347.946,937	200	497.805,656 347.942,197	10.637
202	497.815,725 347.937,185	203	497.828,555 347.930,799	14.331
205	497.867,322 347.913,37	206	497.886,562 347.904,719	21.095
208	497.932,948 347.884,798	209	497.947,166 347.878,824	15.422
211	497.974,926 347.866,291	212	497.975,509 347.865,975	0.663
214	498.011,598 347.846,424	215	498.020,29 347.841,715	9.886

Punct început	X / Y	Punct sfârșit	X / Y	Lungime segment
119	497.035,39 348.300,999	120	497.037,33 348.300,388	2.034
122	497.055,269 348.294,736	123	497.057,093 348.294,161	1.912
125	497.068,648 348.290,52	126	497.069,64 348.290,207	1.04
128	497.075,031 348.288,416	129	497.075,05 348.288,41	0.02
131	497.094,422 348.281,978	132	497.106,538 348.277,955	12.766
134	497.123,972 348.272,165	135	497.131,116 348.269,793	7.527
137	497.133,085 348.269,139	138	497.140,979 348.266,518	8.318
140	497.164,597 348.258,675	141	497.168,64 348.257,332	4.26
143	497.177,629 348.254,348	144	497.177,667 348.254,335	0.04
146	497.198,485 348.247,422	147	497.210,124 348.243,557	12.264
149	497.211,174 348.243,241	150	497.228,305 348.238,084	17.89
152	497.237,512 348.235,312	153	497.241,378 348.234,144	4.039
155	497.244,571 348.232,927	156	497.252,51 348.229,904	8.495
158	497.256,79 348.228,274	159	497.270,023 348.223,233	14.161
161	497.277,735 348.220,296	162	497.285,035 348.217,516	7.811
164	497.302,476 348.210,873	165	497.306,548 348.209,322	4.357
167	497.310,537 348.207,86	168	497.327,767 348.202,251	18.12
170	497.369,859 348.188,546	171	497.370,14 348.188,455	0.295
173	497.376,856 348.186,268	174	497.391,312 348.181,562	15.203
176	497.413,66 348.174,286	177	497.417,568 348.171,869	4.595
179	497.425,647 348.166,877	180	497.441,936 348.156,812	19.148
182	497.460,866 348.145,089	183	497.467,619 348.140,947	7.922
185	497.541,718 348.097,078	186	497.584,945 348.071,546	50.204
188	497.621,036 348.048,312	189	497.635,731 348.038,852	17.477
191	497.692,5 347.995,865	192	497.707,168 347.985,336	18.056
194	497.744,508 347.972,634	195	497.764,69 347.962,588	22.544
197	497.775,893 347.957,012	198	497.786,229 347.951,867	11.546
200	497.805,656 347.942,197	201	497.806,473 347.941,791	0.912
203	497.828,555 347.930,799	204	497.849,232 347.921,503	22.671
206	497.886,562 347.904,719	207	497.901,267 347.898,107	16.123
209	497.947,166 347.878,824	210	497.967,763 347.870,171	22.341
212	497.975,509 347.865,975	213	497.984,035 347.861,356	9.697
215	498.020,29 347.841,715	216	498.020,981 347.841,308	0.802

Punct început	X / Y	Punct sfârșit	X / Y	Lungime segment
120	497.037,33 348.300,388	121	497.042,693 348.298,698	5.623
123	497.057,093 348.294,161	124	497.065,579 348.291,487	8.897
126	497.069,64 348.290,207	127	497.071,214 348.289,684	1.659
129	497.075,05 348.288,41	130	497.085,235 348.285,029	10.732
132	497.106,538 348.277,955	133	497.108,94 348.277,157	2.531
135	497.131,116 348.269,793	136	497.133,055 348.269,149	2.043
138	497.140,979 348.266,518	139	497.143,284 348.265,752	2.429
141	497.168,64 348.257,332	142	497.175,763 348.254,967	7.505
144	497.177,667 348.254,335	145	497.177,979 348.254,231	0.329
147	497.210,124 348.243,557	148	497.211,133 348.243,253	1.054
150	497.228,305 348.238,084	151	497.229,858 348.237,616	1.622
153	497.241,378 348.234,144	154	497.241,458 348.234,113	0.086
156	497.252,51 348.229,904	157	497.253,529 348.229,516	1.09
159	497.270,023 348.223,233	160	497.273,486 348.221,914	3.706
162	497.285,035 348.217,516	163	497.290,962 348.215,258	6.343
165	497.306,548 348.209,322	166	497.309,499 348.208,198	3.158
168	497.327,767 348.202,251	169	497.352,827 348.194,091	26.355
171	497.370,14 348.188,455	172	497.376,733 348.186,308	6.934
174	497.391,312 348.181,562	175	497.394,261 348.180,602	3.101
177	497.417,568 348.171,869	178	497.418,476 348.171,308	1.067
180	497.441,936 348.156,812	181	497.444,724 348.155,086	3.279
183	497.467,619 348.140,947	184	497.503,31 348.118,837	41.985
186	497.584,945 348.071,546	187	497.608,784 348.056,199	28.352
189	497.635,731 348.038,852	190	497.683,307 348.008,226	56.581
192	497.707,168 347.985,336	193	497.721,961 347.983,857	14.867
195	497.764,69 347.962,588	196	497.775,187 347.957,363	11.726
198	497.786,229 347.951,867	199	497.796,133 347.946,937	11.063
201	497.806,473 347.941,791	202	497.815,725 347.937,185	10.335
204	497.849,232 347.921,503	205	497.867,322 347.913,37	19.834
207	497.901,267 347.898,107	208	497.932,948 347.884,798	34.363
210	497.967,763 347.870,171	211	497.974,926 347.866,291	8.146
213	497.984,035 347.861,356	214	498.011,598 347.846,424	31.348
216	498.020,981 347.841,308	217	498.021,483 347.841,018	0.58

Vizualizare Imobil Cadastral

Punct început	X / Y	Punct sfârșit	X / Y	Lungime segment
217	498.021,483 347.841,018	218	498.032,882 347.833,69	13.551
220	498.041,589 347.828,096	221	498.062,711 347.814,585	25.074
223	498.079,597 347.803,769	224	498.087,279 347.798,83	9.133
226	498.097,561 347.792,219	227	498.105,895 347.785,729	10.563
229	498.114,274 347.776,966	230	498.114,372 347.776,864	0.141
232	498.122,172 347.768,708	233	498.130,266 347.756,624	14.544
235	498.137,469 347.745,82	236	498.139,291 347.742,595	3.704
238	498.148,96 347.725,174	239	498.161,892 347.701,872	26.65
241	498.191,465 347.648,586	242	498.191,901 347.647,802	0.897
244	498.203,06 347.627,635	245	498.207,396 347.619,413	9.295
247	498.215,884 347.603,193	248	498.217,937 347.599,268	4.429
250	498.222,453 347.590,576	251	498.229,062 347.575,079	16.847
253	498.248,158 347.533,036	254	498.248,432 347.532,512	0.591
256	498.255,681 347.518,573	257	498.259,775 347.510,673	8.898
259	498.264,868 347.500,847	260	498.266,1 347.498,471	2.676
262	498.267,157 347.496,524	263	498.267,314 347.496,235	0.329
265	498.277,606 347.480,43	266	498.280,322 347.476,259	4.977
268	498.281,848 347.473,91	269	498.288,704 347.463,332	12.606
271	498.290,451 347.460,288	272	498.292,533 347.456,661	4.182
274	498.294,161 347.453,831	275	498.296,914 347.449,043	5.523
277	498.301,547 347.440,987	278	498.304,469 347.435,907	5.86
280	498.309,535 347.427,098	281	498.311,972 347.422,85	4.897
283	498.313,649 347.419,928	284	498.316,041 347.415,76	4.806
286	498.318,355 347.411,728	287	498.320,548 347.407,906	4.406
289	498.323,463 347.402,827	290	498.327,841 347.395,199	8.795
292	498.335,72 347.381,472	293	498.338,374 347.376,849	5.331
295	498.340,379 347.373,355	296	498.341,403 347.371,569	2.059
298	498.344,076 347.366,912	299	498.346,557 347.362,589	4.984
301	498.352,674 347.351,932	302	498.357,394 347.343,707	9.483
304	498.359,24 347.340,492	305	498.359,334 347.340,328	0.189
307	498.373,04 347.316,445	308	498.375,975 347.311,333	5.895
310	498.385,753 347.295,347	311	498.389,152 347.291,83	4.891
313	498.411,914 347.268,234	314	498.414,544 347.265,557	3.753

Punct început	X / Y	Punct sfârșit	X / Y	Lungime segment
218	498.032,882 347.833,69	219	498.040,751 347.828,632	9.354
221	498.062,711 347.814,585	222	498.067,803 347.811,328	6.045
224	498.087,279 347.798,83	225	498.097,06 347.792,541	11.628
227	498.105,895 347.785,729	228	498.111,168 347.780,215	7.629
230	498.114,372 347.776,864	231	498.119,325 347.771,685	7.166
233	498.130,266 347.756,624	234	498.130,617 347.756,098	0.632
236	498.139,291 347.742,595	237	498.147,241 347.728,27	16.383
239	498.161,892 347.701,872	240	498.186,19 347.658,091	50.072
242	498.191,901 347.647,802	243	498.202,226 347.629,198	21.277
245	498.207,396 347.619,413	246	498.214,669 347.605,516	15.685
248	498.217,937 347.599,268	249	498.219,31 347.596,625	2.978
251	498.229,062 347.575,079	252	498.241,831 347.545,14	32.548
254	498.248,432 347.532,512	255	498.249,988 347.529,521	3.372
257	498.259,775 347.510,673	258	498.261,9 347.506,574	4.617
260	498.266,1 347.498,471	261	498.266,797 347.497,187	1.461
263	498.267,314 347.496,235	264	498.274,225 347.485,622	12.665
266	498.280,322 347.476,259	267	498.280,976 347.475,255	1.198
269	498.288,704 347.463,332	270	498.288,902 347.462,986	0.399
272	498.292,533 347.456,661	273	498.293,113 347.455,651	1.165
275	498.296,914 347.449,043	276	498.300,675 347.442,503	7.544
278	498.304,469 347.435,907	279	498.309,43 347.427,279	9.953
281	498.311,972 347.422,85	282	498.312,309 347.422,263	0.677
284	498.316,041 347.415,76	285	498.316,132 347.415,602	0.182
287	498.320,548 347.407,906	288	498.322,871 347.403,859	4.666
290	498.327,841 347.395,199	291	498.332,199 347.387,607	8.754
293	498.338,374 347.376,849	294	498.339,635 347.374,651	2.534
296	498.341,403 347.371,569	297	498.343,779 347.367,429	4.773
299	498.346,557 347.362,589	300	498.349,462 347.357,528	5.835
302	498.357,394 347.343,707	303	498.358,991 347.340,926	3.207
305	498.359,334 347.340,328	306	498.365,637 347.329,347	12.661
308	498.375,975 347.311,333	309	498.383,018 347.299,068	14.143
311	498.389,152 347.291,83	312	498.400,131 347.280,469	15.799
314	498.414,544 347.265,557	315	498.416,843 347.263,171	3.313

Punct început	X / Y	Punct sfârșit	X / Y	Lungime segment
219	498.040,751 347.828,632	220	498.041,589 347.828,096	0.995
222	498.067,803 347.811,328	223	498.079,597 347.803,769	14.008
225	498.097,06 347.792,541	226	498.097,561 347.792,219	0.596
228	498.111,168 347.780,215	229	498.114,274 347.776,966	4.495
231	498.119,325 347.771,685	232	498.122,172 347.768,708	4.119
234	498.130,617 347.756,098	235	498.137,469 347.745,82	12.353
237	498.147,241 347.728,27	238	498.148,96 347.725,174	3.541
240	498.186,19 347.658,091	241	498.191,465 347.648,586	10.871
243	498.202,226 347.629,198	244	498.203,06 347.627,635	1.772
246	498.214,669 347.605,516	247	498.215,884 347.603,193	2.622
249	498.219,31 347.596,625	250	498.222,453 347.590,576	6.817
252	498.241,831 347.545,14	253	498.248,158 347.533,036	13.658
255	498.249,988 347.529,521	256	498.255,681 347.518,573	12.34
258	498.261,9 347.506,574	259	498.264,868 347.500,847	6.45
261	498.266,797 347.497,187	262	498.267,157 347.496,524	0.754
264	498.274,225 347.485,622	265	498.277,606 347.480,43	6.196
267	498.280,976 347.475,255	268	498.281,848 347.473,91	1.603
270	498.288,902 347.462,986	271	498.290,451 347.460,288	3.111
273	498.293,113 347.455,651	274	498.294,161 347.453,831	2.1
276	498.300,675 347.442,503	277	498.301,547 347.440,987	1.749
279	498.309,43 347.427,279	280	498.309,535 347.427,098	0.209
282	498.312,309 347.422,263	283	498.313,649 347.419,928	2.692
285	498.316,132 347.415,602	286	498.318,355 347.411,728	4.466
288	498.322,871 347.403,859	289	498.323,463 347.402,827	1.19
291	498.332,199 347.387,607	292	498.335,72 347.381,472	7.074
294	498.339,635 347.374,651	295	498.340,379 347.373,355	1.494
297	498.343,779 347.367,429	298	498.344,076 347.366,912	0.596
300	498.349,462 347.357,528	301	498.352,674 347.351,932	6.452
303	498.358,991 347.340,926	304	498.359,24 347.340,492	0.5
306	498.365,637 347.329,347	307	498.373,04 347.316,445	14.875
309	498.383,018 347.299,068	310	498.385,753 347.295,347	4.618
312	498.400,131 347.280,469	313	498.411,914 347.268,234	16.986
315	498.416,843 347.263,171	316	498.417,409 347.262,584	0.815

Verificat de ANCPI

Punct început	X / Y	Punct sfârșit	X / Y	Lungime segment
316	498.417,409 347.262,584	317	498.428,879 347.250,682	16.529
317	498.428,879 347.250,682	318	498.436,475 347.239,406	13.596
318	498.436,475 347.239,406	319	498.439,298 347.235,197	5.068
319	498.439,298 347.235,197	320	498.448,275 347.221,81	16.118
320	498.448,275 347.221,81	321	498.464,85 347.197,094	29.759
321	498.464,85 347.197,094	322	498.472,897 347.185,04	14.493
322	498.472,897 347.185,04	323	498.479,677 347.166,181	20.041
323	498.479,677 347.166,181	324	498.489,516 347.138,685	29.203
324	498.489,516 347.138,685	325	498.494,481 347.124,81	14.737
325	498.494,481 347.124,81	326	498.498,84 347.112,63	12.937
326	498.498,84 347.112,63	327	498.501,465 347.105,291	7.794
327	498.501,465 347.105,291	328	498.502,199 347.103,244	2.175
328	498.502,199 347.103,244	329	498.504,267 347.097,837	5.789
329	498.504,267 347.097,837	330	498.508,625 347.086,45	12.192
330	498.508,625 347.086,45	331	498.514,267 347.071,702	15.79
331	498.514,267 347.071,702	332	498.515,905 347.067,423	4.582
332	498.515,905 347.067,423	333	498.515,19 347.059,744	7.712
333	498.515,19 347.059,744	334	498.516,106 347.053,039	6.767
334	498.516,106 347.053,039	335	498.519,682 347.026,875	26.407
335	498.519,682 347.026,875	336	498.522,202 347.008,434	18.612
336	498.522,202 347.008,434	337	498.523,053 346.972,084	36.36
337	498.523,053 346.972,084	338	498.525,056 346.960,897	11.365
338	498.525,056 346.960,897	339	498.526,016 346.955,529	5.453
339	498.526,016 346.955,529	340	498.528,817 346.939,881	15.897
340	498.528,817 346.939,881	341	498.532,321 346.920,302	19.89
341	498.532,321 346.920,302	342	498.533,884 346.911,572	8.869
342	498.533,884 346.911,572	343	498.534,804 346.868,301	43.281
343	498.534,804 346.868,301	344	498.535,273 346.846,215	22.091
344	498.535,273 346.846,215	345	498.535,476 346.836,659	9.558
345	498.535,476 346.836,659	346	498.535,797 346.821,594	15.068
346	498.535,797 346.821,594	347	498.536,135 346.805,686	15.912
347	498.536,135 346.805,686	348	498.540,681 346.783,762	22.39
348	498.540,681 346.783,762	349	498.541,3 346.781,764	2.092
349	498.541,3 346.781,764	350	498.552,677 346.742,918	40.478
350	498.552,677 346.742,918	351	498.553,816 346.739,032	4.049
351	498.553,816 346.739,032	352	498.576,362 346.678,037	65.029
352	498.576,362 346.678,037	353	498.577,769 346.674,253	4.037
353	498.577,769 346.674,253	354	498.577,951 346.673,764	0.522
354	498.577,951 346.673,764	355	498.579,87 346.668,575	5.532
355	498.579,87 346.668,575	356	498.579,989 346.668,253	0.343
356	498.579,989 346.668,253	357	498.580,919 346.665,737	2.682
357	498.580,919 346.665,737	358	498.583,744 346.658,099	8.144
358	498.583,744 346.658,099	359	498.583,863 346.657,777	0.343
359	498.583,863 346.657,777	360	498.584,821 346.655,186	2.762
360	498.584,821 346.655,186	361	498.586,613 346.650,339	5.168
361	498.586,613 346.650,339	362	498.590,869 346.640,739	10.501
362	498.590,869 346.640,739	363	498.592,344 346.637,412	3.639
363	498.592,344 346.637,412	364	498.592,485 346.637,095	0.347
364	498.592,485 346.637,095	365	498.593,71 346.634,33	3.024
365	498.593,71 346.634,33	366	498.594,959 346.631,512	3.082
366	498.594,959 346.631,512	367	498.599,16 346.622,037	10.365
367	498.599,16 346.622,037	368	498.599,301 346.621,719	0.348
368	498.599,301 346.621,719	369	498.600,621 346.618,741	3.257
369	498.600,621 346.618,741	370	498.601,889 346.615,881	3.128
370	498.601,889 346.615,881	371	498.603,201 346.612,923	3.236
371	498.603,201 346.612,923	372	498.604,249 346.610,558	2.587
372	498.604,249 346.610,558	373	498.604,389 346.610,24	0.347
373	498.604,389 346.610,24	374	498.605,777 346.607,11	3.424
374	498.605,777 346.607,11	375	498.608,076 346.601,924	5.673
375	498.608,076 346.601,924	376	498.612,28 346.595,234	7.901
376	498.612,28 346.595,234	377	498.612,461 346.594,946	0.34
377	498.612,461 346.594,946	378	498.614,42 346.591,827	3.683
378	498.614,42 346.591,827	379	498.624,613 346.575,608	19.156
379	498.624,613 346.575,608	380	498.624,795 346.575,318	0.342
380	498.624,795 346.575,318	381	498.626,785 346.572,151	3.74
381	498.626,785 346.572,151	382	498.632,06 346.563,757	9.914
382	498.632,06 346.563,757	383	498.634,777 346.559,433	5.107
383	498.634,777 346.559,433	384	498.634,961 346.559,14	0.346
384	498.634,961 346.559,14	385	498.636,985 346.555,919	3.804
385	498.636,985 346.555,919	386	498.640,857 346.549,757	7.278
386	498.640,857 346.549,757	387	498.641,042 346.549,463	0.347
387	498.641,042 346.549,463	388	498.643,097 346.546,193	3.862
388	498.643,097 346.546,193	389	498.647,078 346.539,857	7.483
389	498.647,078 346.539,857	390	498.647,264 346.539,562	0.349
390	498.647,264 346.539,562	391	498.647,924 346.538,511	1.241
391	498.647,924 346.538,511	392	498.649,607 346.536,251	2.818
392	498.649,607 346.536,251	393	498.654,695 346.529,418	8.519
393	498.654,695 346.529,418	394	498.654,907 346.529,133	0.355
394	498.654,907 346.529,133	395	498.656,342 346.527,206	2.403
395	498.656,342 346.527,206	396	498.657,495 346.525,658	1.93
396	498.657,495 346.525,658	397	498.662,171 346.519,377	7.83
397	498.662,171 346.519,377	398	498.662,381 346.519,096	0.351
398	498.662,381 346.519,096	399	498.665,123 346.515,414	4.591
399	498.665,123 346.515,414	400	498.669,313 346.509,786	7.016
400	498.669,313 346.509,786	401	498.669,52 346.509,508	0.347
401	498.669,52 346.509,508	402	498.670,361 346.508,378	1.409
402	498.670,361 346.508,378	403	498.672,41 346.505,626	3.431
403	498.672,41 346.505,626	404	498.672,916 346.504,947	0.847
404	498.672,916 346.504,947	405	498.672,937 346.504,919	0.035
405	498.672,937 346.504,919	406	498.673,122 346.504,671	0.309
406	498.673,122 346.504,671	407	498.676,088 346.500,688	4.966
407	498.676,088 346.500,688	408	498.676,541 346.500,079	0.759
408	498.676,541 346.500,079	409	498.676,745 346.499,804	0.342
409	498.676,745 346.499,804	410	498.678,59 346.497,327	3.089
410	498.678,59 346.497,327	411	498.678,793 346.497,053	0.341
411	498.678,793 346.497,053	412	498.679,786 346.495,719	1.663
412	498.679,786 346.495,719	413	498.681,273 346.493,723	2.489
413	498.681,273 346.493,723	414	498.682,249 346.492,412	1.634
414	498.682,249 346.492,412	415	498.682,451 346.492,14	0.339

Verificat cu originalul

Punct început	X / Y	Punct sfârșit	X / Y	Lungime segment
415	498.682,451 346.492,14	416	498.685,004 346.488,711	4.275
418	498.687,493 346.485,369	419	498.690,148 346.481,804	4.445
421	498.694,745 346.475,63	422	498.694,942 346.475,364	0.331
424	498.700,243 346.468,246	425	498.702,641 346.465,025	4.016
427	498.704,448 346.462,598	428	498.705,852 346.460,713	2.35
430	498.710,198 346.455,201	431	498.710,401 346.454,944	0.328
433	498.718,218 346.445,031	434	498.718,421 346.444,774	0.328
436	498.727,882 346.432,776	437	498.730,208 346.429,827	3.756
439	498.733,232 346.425,992	440	498.736,885 346.422,189	5.273
442	498.738,342 346.420,673	443	498.741,632 346.417,247	4.75
445	498.742,484 346.416,36	446	498.745,34 346.413,388	4.122
448	498.753,285 346.405,118	449	498.753,526 346.404,867	0.348
451	498.760,614 346.397,489	452	498.763,24 346.394,756	3.79
454	498.770,689 346.387,001	455	498.770,765 346.386,922	0.11
457	498.773,322 346.385,116	458	498.777,363 346.382,262	4.947
460	498.791,455 346.372,305	461	498.791,78 346.372,076	0.398
463	498.801,992 346.364,863	464	498.802,846 346.364,259	1.046
466	498.809,812 346.359,337	467	498.810,138 346.359,107	0.399
469	498.816,807 346.354,395	470	498.817,13 346.354,167	0.395
472	498.823,866 346.349,408	473	498.824,188 346.349,181	0.394
475	498.835,322 346.341,315	476	498.835,514 346.341,179	0.235
478	498.840,562 346.337,613	479	498.842,252 346.336,419	2.069
481	498.848,031 346.332,299	482	498.852,956 346.329,06	5.895
484	498.860,813 346.323,894	485	498.865,752 346.320,647	5.911
487	498.870,837 346.317,291	488	498.871,175 346.317,068	0.405
490	498.881,396 346.310,327	491	498.887,95 346.306,003	7.852
493	498.891,747 346.303,499	494	498.897,49 346.299,71	6.88
496	498.907,423 346.293,159	497	498.907,535 346.293,085	0.134
499	498.909,786 346.291,599	500	498.917,531 346.286,49	9.278
502	498.928,49 346.279,261	503	498.928,851 346.279,023	0.432
505	498.932,597 346.276,553	506	498.934,057 346.275,59	1.749
508	498.941,017 346.270,999	509	498.947,523 346.266,708	7.794
511	498.953,761 346.262,593	512	498.954,134 346.262,347	0.447

Punct început	X / Y	Punct sfârșit	X / Y	Lungime segment
416	498.685,004 346.488,711	417	498.687,293 346.485,638	3.832
419	498.690,148 346.481,804	420	498.693,35 346.477,503	5.362
422	498.694,942 346.475,364	423	498.697,748 346.471,595	4.699
425	498.702,641 346.465,025	426	498.702,835 346.464,764	0.325
428	498.705,852 346.460,713	429	498.708,428 346.457,446	4.16
431	498.710,401 346.454,944	432	498.716,222 346.447,562	9.401
434	498.718,421 346.444,774	435	498.724,29 346.437,331	9.479
437	498.730,208 346.429,827	438	498.730,412 346.429,568	0.33
440	498.736,885 346.422,189	441	498.738,102 346.420,922	1.757
443	498.741,632 346.417,247	444	498.742,244 346.416,61	0.883
446	498.745,34 346.413,388	447	498.749,501 346.409,056	6.007
449	498.753,526 346.404,867	450	498.758,899 346.399,274	7.756
452	498.763,24 346.394,756	453	498.763,483 346.394,502	0.352
455	498.770,765 346.386,922	456	498.772,995 346.385,347	2.73
458	498.777,363 346.382,262	459	498.783,181 346.378,151	7.124
461	498.791,78 346.372,076	462	498.792,972 346.371,234	1.459
464	498.802,846 346.364,259	465	498.803,171 346.364,028	0.399
467	498.810,138 346.359,107	468	498.813,663 346.356,617	4.316
470	498.817,13 346.354,167	471	498.820,842 346.351,545	4.545
473	498.824,188 346.349,181	474	498.828,048 346.346,454	4.726
476	498.835,514 346.341,179	477	498.840,245 346.337,837	5.792
479	498.842,252 346.336,419	480	498.846,066 346.333,725	4.67
482	498.852,956 346.329,06	483	498.853,292 346.328,84	0.402
485	498.865,752 346.320,647	486	498.869,663 346.318,066	4.686
488	498.871,175 346.317,068	489	498.878,994 346.311,911	9.367
491	498.887,95 346.306,003	492	498.888,291 346.305,778	0.409
494	498.897,49 346.299,71	495	498.905,68 346.294,308	9.811
497	498.907,535 346.293,085	498	498.907,885 346.292,853	0.42
500	498.917,531 346.286,49	501	498.919,871 346.284,947	2.803
503	498.928,851 346.279,023	504	498.930,593 346.277,874	2.087
506	498.934,057 346.275,59	507	498.940,651 346.271,24	7.9
509	498.947,523 346.266,708	510	498.947,536 346.266,699	0.016
512	498.954,134 346.262,347	513	498.961,457 346.257,516	8.773

Punct început	X / Y	Punct sfârșit	X / Y	Lungime segment
417	498.687,293 346.485,638	418	498.687,493 346.485,369	0.335
420	498.693,35 346.477,503	421	498.694,745 346.475,63	2.335
423	498.697,748 346.471,595	424	498.700,243 346.468,246	4.176
426	498.702,835 346.464,764	427	498.704,448 346.462,598	2.701
429	498.708,428 346.457,446	430	498.710,198 346.455,201	2.859
432	498.716,222 346.447,562	433	498.718,218 346.445,031	3.223
435	498.724,29 346.437,331	436	498.727,882 346.432,776	5.801
438	498.730,412 346.429,568	439	498.733,232 346.425,992	4.554
441	498.738,102 346.420,922	442	498.738,342 346.420,673	0.346
444	498.742,244 346.416,61	445	498.742,484 346.416,36	0.347
447	498.749,501 346.409,056	448	498.753,285 346.405,118	5.461
450	498.758,899 346.399,274	451	498.760,614 346.397,489	2.475
453	498.763,483 346.394,502	454	498.770,689 346.387,001	10.402
456	498.772,995 346.385,347	457	498.773,322 346.385,116	0.4
459	498.783,181 346.378,151	460	498.791,455 346.372,305	10.131
462	498.792,972 346.371,234	463	498.801,992 346.364,863	11.043
465	498.803,171 346.364,028	466	498.809,812 346.359,337	8.131
468	498.813,663 346.356,617	469	498.816,807 346.354,395	3.85
471	498.820,842 346.351,545	472	498.823,866 346.349,408	3.703
474	498.828,048 346.346,454	475	498.835,322 346.341,315	8.906
477	498.840,245 346.337,837	478	498.840,562 346.337,613	0.388
480	498.846,066 346.333,725	481	498.848,031 346.332,299	2.428
483	498.853,292 346.328,84	484	498.860,813 346.323,894	9.002
486	498.869,663 346.318,066	487	498.870,837 346.317,291	1.407
489	498.878,994 346.311,911	490	498.881,396 346.310,327	2.877
492	498.888,291 346.305,778	493	498.891,747 346.303,499	4.14
495	498.905,68 346.294,308	496	498.907,423 346.293,159	2.088
498	498.907,885 346.292,853	499	498.909,786 346.291,599	2.277
501	498.919,871 346.284,947	502	498.928,49 346.279,261	10.326
504	498.930,593 346.277,874	505	498.932,597 346.276,553	2.4
507	498.940,651 346.271,24	508	498.941,017 346.270,999	0.438
510	498.947,536 346.266,699	511	498.953,761 346.262,593	7.457
513	498.961,457 346.257,516	514	498.962,087 346.257,1	0.755

Verificat Primăria Buzoești

Punct început	X / Y	Punct sfârșit	X / Y	Lungime segment
514	498.962,087 346.257,1	515	498.968,724 346.252,721	7.951
515	498.968,724 346.252,721	516	498.970,929 346.251,264	2.643
516	498.970,929 346.251,264	517	498.971,312 346.251,012	0.458
517	498.971,312 346.251,012	518	498.972,841 346.250,002	1.832
518	498.972,841 346.250,002	519	498.983,099 346.243,223	12.296
519	498.983,099 346.243,223	520	498.985,83 346.241,418	3.274
520	498.985,83 346.241,418	521	498.986,221 346.241,16	0.468
521	498.986,221 346.241,16	522	498.987,035 346.240,622	0.976
522	498.987,035 346.240,622	523	498.988,537 346.239,629	1.801
523	498.988,537 346.239,629	524	498.992,414 346.237,064	4.649
524	498.992,414 346.237,064	525	498.994,375 346.235,766	2.352
525	498.994,375 346.235,766	526	498.998,243 346.233,232	4.624
526	498.998,243 346.233,232	527	498.998,266 346.233,217	0.027
527	498.998,266 346.233,217	528	499.002,151 346.230,672	4.644
528	499.002,151 346.230,672	529	499.006,974 346.227,492	5.777
529	499.006,974 346.227,492	530	499.018,515 346.219,879	13.826
530	499.018,515 346.219,879	531	499.018,711 346.219,75	0.235
531	499.018,711 346.219,75	532	499.031,237 346.211,487	15.006
532	499.031,237 346.211,487	533	499.032,249 346.210,82	1.212
533	499.032,249 346.210,82	534	499.032,561 346.210,614	0.374
534	499.032,561 346.210,614	535	499.042,729 346.203,906	12.181
535	499.042,729 346.203,906	536	499.043,908 346.203,073	1.444
536	499.043,908 346.203,073	537	499.044,293 346.202,807	0.468
537	499.044,293 346.202,807	538	499.044,593 346.202,6	0.364
538	499.044,593 346.202,6	539	499.051,711 346.197,685	8.65
539	499.051,711 346.197,685	540	499.055,38 346.195,134	4.469
540	499.055,38 346.195,134	541	499.057,44 346.193,702	2.509
541	499.057,44 346.193,702	542	499.057,736 346.193,496	0.361
542	499.057,736 346.193,496	543	499.068,395 346.186,086	12.982
543	499.068,395 346.186,086	544	499.070,119 346.184,888	2.099
544	499.070,119 346.184,888	545	499.070,521 346.184,608	0.49
545	499.070,521 346.184,608	546	499.081,281 346.177,129	13.104
546	499.081,281 346.177,129	547	499.093,63 346.168,544	15.04
547	499.093,63 346.168,544	548	499.094,04 346.168,258	0.5
548	499.094,04 346.168,258	549	499.099,356 346.164,563	6.474
549	499.099,356 346.164,563	550	499.102,027 346.162,706	3.253
550	499.102,027 346.162,706	551	499.102,419 346.162,433	0.478
551	499.102,419 346.162,433	552	499.108,129 346.158,464	6.954
552	499.108,129 346.158,464	553	499.108,317 346.158,333	0.229
553	499.108,317 346.158,333	554	499.108,707 346.158,061	0.475
554	499.108,707 346.158,061	555	499.111,936 346.155,81	3.936
555	499.111,936 346.155,81	556	499.122,7 346.148,305	13.122
556	499.122,7 346.148,305	557	499.123,209 346.147,95	0.621
557	499.123,209 346.147,95	558	499.126,646 346.145,554	4.19
558	499.126,646 346.145,554	559	499.127,038 346.145,319	0.457
559	499.127,038 346.145,319	560	499.129,0 346.143,955	2.39
560	499.129,0 346.143,955	561	499.134,982 346.139,796	7.286
561	499.134,982 346.139,796	562	499.135,593 346.139,371	0.744
562	499.135,593 346.139,371	563	499.141,314 346.135,394	6.968
563	499.141,314 346.135,394	564	499.147,127 346.131,353	7.08
564	499.147,127 346.131,353	565	499.147,837 346.130,859	0.865
565	499.147,837 346.130,859	566	499.153,519 346.126,91	6.92
566	499.153,519 346.126,91	567	499.155,553 346.125,496	2.477
567	499.155,553 346.125,496	568	499.159,476 346.122,768	4.778
568	499.159,476 346.122,768	569	499.160,286 346.122,205	0.986
569	499.160,286 346.122,205	570	499.165,616 346.118,499	6.492
570	499.165,616 346.118,499	571	499.174,209 346.112,526	10.465
571	499.174,209 346.112,526	572	499.177,61 346.110,161	4.142
572	499.177,61 346.110,161	573	499.180,075 346.108,448	3.002
573	499.180,075 346.108,448	574	499.181,05 346.107,77	1.188
574	499.181,05 346.107,77	575	499.181,931 346.107,158	1.073
575	499.181,931 346.107,158	576	499.189,502 346.101,894	9.221
576	499.189,502 346.101,894	577	499.195,863 346.097,472	7.747
577	499.195,863 346.097,472	578	499.201,295 346.093,695	6.616
578	499.201,295 346.093,695	579	499.201,422 346.093,607	0.155
579	499.201,422 346.093,607	580	499.202,566 346.092,812	1.393
580	499.202,566 346.092,812	581	499.204,159 346.091,705	1.94
581	499.204,159 346.091,705	582	499.212,44 346.085,948	10.086
582	499.212,44 346.085,948	583	499.213,854 346.084,962	1.724
583	499.213,854 346.084,962	584	499.214,171 346.084,741	0.386
584	499.214,171 346.084,741	585	499.215,302 346.083,952	1.379
585	499.215,302 346.083,952	586	499.225,429 346.076,893	12.344
586	499.225,429 346.076,893	587	499.225,733 346.076,681	0.371
587	499.225,733 346.076,681	588	499.226,855 346.075,899	1.368
588	499.226,855 346.075,899	589	499.232,043 346.072,283	6.324
589	499.232,043 346.072,283	590	499.237,319 346.069,034	6.196
590	499.237,319 346.069,034	591	499.237,527 346.068,906	0.244
591	499.237,527 346.068,906	592	499.238,838 346.068,098	1.54
592	499.238,838 346.068,098	593	499.243,872 346.064,999	5.911
593	499.243,872 346.064,999	594	499.250,838 346.060,71	8.181
594	499.250,838 346.060,71	595	499.252,252 346.059,839	1.661
595	499.252,252 346.059,839	596	499.256,148 346.057,44	4.575
596	499.256,148 346.057,44	597	499.262,937 346.053,26	7.973
597	499.262,937 346.053,26	598	499.264,443 346.052,333	1.768
598	499.264,443 346.052,333	599	499.273,851 346.046,54	11.048
599	499.273,851 346.046,54	600	499.277,794 346.044,147	4.612
600	499.277,794 346.044,147	601	499.278,161 346.043,921	0.431
601	499.278,161 346.043,921	602	499.279,65 346.043,004	1.749
602	499.279,65 346.043,004	603	499.281,336 346.041,966	1.98
603	499.281,336 346.041,966	604	499.286,168 346.038,99	5.675
604	499.286,168 346.038,99	605	499.287,718 346.038,036	1.82
605	499.287,718 346.038,036	606	499.293,291 346.034,604	6.545
606	499.293,291 346.034,604	607	499.297,968 346.031,724	5.493
607	499.297,968 346.031,724	608	499.299,607 346.030,715	1.925
608	499.299,607 346.030,715	609	499.299,685 346.030,667	0.092
609	499.299,685 346.030,667	610	499.305,682 346.026,974	7.043
610	499.305,682 346.026,974	611	499.317,943 346.019,424	14.399
611	499.317,943 346.019,424	612	499.319,075 346.018,727	1.329
612	499.319,075 346.018,727	613	499.319,56 346.018,429	0.569

Document generat din aplicația eTerra

Punct început	X / Y	Punct sfârșit	X / Y	Lungime segment
613	499.319,56 346.018,429	614	499.329,488 346.012,315	11.66
614	499.329,488 346.012,315	615	499.330,723 346.011,555	1.45
615	499.330,723 346.011,555	616	499.331,185 346.011,264	0.546
616	499.331,185 346.011,264	617	499.333,8 346.009,618	3.09
617	499.333,8 346.009,618	618	499.336,915 346.007,742	3.636
618	499.336,915 346.007,742	619	499.338,674 346.006,659	2.066
619	499.338,674 346.006,659	620	499.342,279 346.004,439	4.234
620	499.342,279 346.004,439	621	499.351,693 345.998,642	11.056
621	499.351,693 345.998,642	622	499.352,916 345.997,889	1.436
622	499.352,916 345.997,889	623	499.353,434 345.997,57	0.608
623	499.353,434 345.997,57	624	499.354,666 345.996,811	1.447
624	499.354,666 345.996,811	625	499.355,743 345.996,148	1.265
625	499.355,743 345.996,148	626	499.357,515 345.995,057	2.081
626	499.357,515 345.995,057	627	499.358,565 345.994,411	1.233
627	499.358,565 345.994,411	628	499.359,968 345.993,547	1.648
628	499.359,968 345.993,547	629	499.360,383 345.993,316	0.475
629	499.360,383 345.993,316	630	499.363,147 345.991,781	3.162
630	499.363,147 345.991,781	631	499.364,35 345.991,113	1.376
631	499.364,35 345.991,113	632	499.366,304 345.990,028	2.235
632	499.366,304 345.990,028	633	499.371,427 345.987,182	5.86
633	499.371,427 345.987,182	634	499.373,372 345.986,102	2.225
634	499.373,372 345.986,102	635	499.376,803 345.984,196	3.925
635	499.376,803 345.984,196	636	499.378,417 345.983,306	1.843
636	499.378,417 345.983,306	637	499.380,421 345.982,201	2.288
637	499.380,421 345.982,201	638	499.381,203 345.981,77	0.893
638	499.381,203 345.981,77	639	499.394,323 345.974,536	14.982
639	499.394,323 345.974,536	640	499.397,976 345.972,514	4.175
640	499.397,976 345.972,514	641	499.404,234 345.969,051	7.152
641	499.404,234 345.969,051	642	499.406,419 345.967,842	2.497
642	499.406,419 345.967,842	643	499.409,764 345.965,991	3.823
643	499.409,764 345.965,991	644	499.420,979 345.959,785	12.818
644	499.420,979 345.959,785	645	499.423,282 345.958,51	2.632
645	499.423,282 345.958,51	646	499.425,601 345.957,227	2.65
646	499.425,601 345.957,227	647	499.440,376 345.949,051	16.886
647	499.440,376 345.949,051	648	499.442,648 345.947,794	2.597
648	499.442,648 345.947,794	649	499.444,121 345.946,979	1.683
649	499.444,121 345.946,979	650	499.448,626 345.944,475	5.154
650	499.448,626 345.944,475	651	499.451,381 345.942,945	3.151
651	499.451,381 345.942,945	652	499.452,524 345.942,337	1.295
652	499.452,524 345.942,337	653	499.453,063 345.942,05	0.611
653	499.453,063 345.942,05	654	499.455,193 345.941,239	2.279
654	499.455,193 345.941,239	655	499.461,668 345.938,774	6.928
655	499.461,668 345.938,774	656	499.472,093 345.934,805	11.155
656	499.472,093 345.934,805	657	499.475,0 345.933,698	3.111
657	499.475,0 345.933,698	658	499.475,565 345.933,483	0.605
658	499.475,565 345.933,483	659	499.489,592 345.928,142	15.009
659	499.489,592 345.928,142	660	499.490,484 345.927,802	0.955
660	499.490,484 345.927,802	661	499.491,767 345.926,799	1.629
661	499.491,767 345.926,799	662	499.495,71 345.923,714	5.006
662	499.495,71 345.923,714	663	499.498,66 345.921,406	3.746
663	499.498,66 345.921,406	664	499.500,586 345.919,898	2.446
664	499.500,586 345.919,898	665	499.507,747 345.914,294	9.093
665	499.507,747 345.914,294	666	499.508,648 345.913,589	1.144
666	499.508,648 345.913,589	667	499.508,777 345.913,488	0.164
667	499.508,777 345.913,488	668	499.510,779 345.911,921	2.542
668	499.510,779 345.911,921	669	499.513,53 345.909,769	3.493
669	499.513,53 345.909,769	670	499.515,568 345.908,174	2.588
670	499.515,568 345.908,174	671	499.517,706 345.906,502	2.714
671	499.517,706 345.906,502	672	499.522,857 345.902,472	6.54
672	499.522,857 345.902,472	673	499.528,218 345.898,277	6.807
673	499.528,218 345.898,277	674	499.530,761 345.896,287	3.229
674	499.530,761 345.896,287	675	499.532,927 345.894,592	2.75
675	499.532,927 345.894,592	676	499.539,314 345.889,594	8.11
676	499.539,314 345.889,594	677	499.541,544 345.887,849	2.832
677	499.541,544 345.887,849	678	499.545,469 345.884,778	4.984
678	499.545,469 345.884,778	679	499.547,826 345.882,934	2.993
679	499.547,826 345.882,934	680	499.550,12 345.881,14	2.912
680	499.550,12 345.881,14	681	499.556,299 345.876,305	7.846
681	499.556,299 345.876,305	682	499.558,533 345.874,418	2.924
682	499.558,533 345.874,418	683	499.558,876 345.874,128	0.449
683	499.558,876 345.874,128	684	499.560,516 345.872,918	2.038
684	499.560,516 345.872,918	685	499.561,591 345.872,124	1.336
685	499.561,591 345.872,124	686	499.563,543 345.870,636	2.454
686	499.563,543 345.870,636	687	499.563,973 345.870,299	0.546
687	499.563,973 345.870,299	688	499.565,905 345.868,787	2.453
688	499.565,905 345.868,787	689	499.568,801 345.866,522	3.677
689	499.568,801 345.866,522	690	499.570,462 345.865,222	2.109
690	499.570,462 345.865,222	691	499.571,202 345.864,643	0.94
691	499.571,202 345.864,643	692	499.579,786 345.857,927	10.899
692	499.579,786 345.857,927	693	499.581,46 345.856,617	2.126
693	499.581,46 345.856,617	694	499.582,173 345.856,059	0.905
694	499.582,173 345.856,059	695	499.588,11 345.851,412	7.539
695	499.588,11 345.851,412	696	499.588,654 345.850,987	0.69
696	499.588,654 345.850,987	697	499.590,221 345.849,375	2.248
697	499.590,221 345.849,375	698	499.594,809 345.844,696	6.553
698	499.594,809 345.844,696	699	499.597,098 345.842,306	3.309
699	499.597,098 345.842,306	700	499.601,99 345.837,276	7.017
700	499.601,99 345.837,276	701	499.602,163 345.837,098	0.248
701	499.602,163 345.837,098	702	499.604,285 345.834,916	3.044
702	499.604,285 345.834,916	703	499.608,833 345.830,239	6.524
703	499.608,833 345.830,239	704	499.614,101 345.824,822	7.556
704	499.614,101 345.824,822	705	499.615,656 345.823,224	2.23
705	499.615,656 345.823,224	706	499.616,213 345.822,652	0.798
706	499.616,213 345.822,652	707	499.616,418 345.822,441	0.294
707	499.616,418 345.822,441	708	499.623,033 345.815,64	9.487
708	499.623,033 345.815,64	709	499.625,167 345.813,445	3.061
709	499.625,167 345.813,445	710	499.625,351 345.813,256	0.264
710	499.625,351 345.813,256	711	499.627,833 345.810,705	3.559
711	499.627,833 345.810,705	712	499.630,346 345.808,904	3.092

Vizualizat în cadrul Proiectului GIS

Punct început	X / Y	Punct sfârșit	X / Y	Lungime segment
712	499.630,346 345.808,904	713	499.632,066 345.807,533	2.2
715	499.635,954 345.804,433	716	499.637,063 345.803,549	1.418
718	499.640,997 345.800,412	719	499.643,551 345.798,375	3.267
721	499.649,941 345.793,28	722	499.653,248 345.790,643	4.23
724	499.659,594 345.785,583	725	499.661,253 345.784,26	2.122
727	499.666,489 345.780,084	728	499.669,228 345.777,9	3.503
730	499.677,164 345.771,574	731	499.677,448 345.771,348	0.363
733	499.684,707 345.765,559	734	499.686,23 345.764,329	1.958
736	499.689,083 345.762,103	737	499.691,124 345.760,969	2.335
739	499.702,052 345.754,899	740	499.702,154 345.754,842	0.117
742	499.713,552 345.748,48	743	499.718,581 345.745,673	5.759
745	499.721,555 345.744,009	746	499.725,178 345.741,974	4.155
748	499.730,555 345.738,957	749	499.731,139 345.738,549	0.712
751	499.736,581 345.734,749	752	499.736,737 345.734,64	0.19
754	499.742,697 345.730,478	755	499.745,12 345.728,658	3.03
757	499.750,745 345.724,857	758	499.750,96 345.724,707	0.262
760	499.756,008 345.721,182	761	499.756,617 345.720,757	0.743
763	499.762,186 345.716,867	764	499.762,703 345.716,506	0.631
766	499.767,975 345.712,824	767	499.770,418 345.711,118	2.98
769	499.771,854 345.710,115	770	499.776,313 345.706,959	5.463
772	499.780,656 345.703,931	773	499.782,662 345.702,532	2.446
775	499.787,773 345.698,968	776	499.790,245 345.697,244	3.014
778	499.794,87 345.694,019	779	499.795,357 345.693,679	0.594
781	499.799,17 345.691,013	782	499.804,465 345.687,31	6.461
784	499.809,495 345.683,793	785	499.809,57 345.683,74	0.092
787	499.814,778 345.680,099	788	499.817,518 345.678,183	3.343
790	499.822,793 345.674,494	791	499.824,396 345.673,373	1.956
793	499.825,508 345.672,595	794	499.832,019 345.668,028	7.953
796	499.836,048 345.665,202	797	499.836,264 345.665,05	0.264
799	499.842,834 345.660,49	800	499.843,662 345.659,976	0.975
802	499.850,042 345.656,011	803	499.851,329 345.655,212	1.515
805	499.855,019 345.652,918	806	499.856,288 345.652,13	1.494
808	499.861,318 345.648,992	809	499.863,314 345.647,747	2.352

Punct început	X / Y	Punct sfârșit	X / Y	Lungime segment
713	499.632,066 345.807,533	714	499.634,556 345.805,548	3.184
716	499.637,063 345.803,549	717	499.637,138 345.803,489	0.096
719	499.643,551 345.798,375	720	499.645,21 345.797,052	2.122
722	499.653,248 345.790,643	723	499.656,924 345.787,712	4.701
725	499.661,253 345.784,26	726	499.665,99 345.780,482	6.059
728	499.669,228 345.777,9	729	499.674,72 345.773,522	7.023
731	499.677,448 345.771,348	732	499.681,503 345.768,114	5.187
734	499.686,23 345.764,329	735	499.688,772 345.762,276	3.268
737	499.691,124 345.760,969	738	499.701,044 345.755,459	11.348
740	499.702,154 345.754,842	741	499.705,664 345.752,883	4.02
743	499.718,581 345.745,673	744	499.720,254 345.744,74	1.916
746	499.725,178 345.741,974	747	499.727,41 345.740,722	2.559
749	499.731,139 345.738,549	750	499.734,277 345.736,358	3.827
752	499.736,737 345.734,64	753	499.741,563 345.731,27	5.886
755	499.745,12 345.728,658	756	499.747,662 345.727,01	3.029
758	499.750,96 345.724,707	759	499.755,857 345.721,287	5.973
761	499.756,617 345.720,757	762	499.757,157 345.720,38	0.659
764	499.762,703 345.716,506	765	499.765,613 345.714,473	3.55
767	499.770,418 345.711,118	768	499.771,187 345.710,581	0.938
770	499.776,313 345.706,959	771	499.779,896 345.704,461	4.368
773	499.782,662 345.702,532	774	499.785,457 345.700,583	3.407
776	499.790,245 345.697,244	777	499.794,229 345.694,466	4.857
779	499.795,357 345.693,679	780	499.795,599 345.693,51	0.295
782	499.804,465 345.687,31	783	499.808,582 345.684,431	5.024
785	499.809,57 345.683,74	786	499.812,557 345.681,651	3.645
788	499.817,518 345.678,183	789	499.820,265 345.676,262	3.352
791	499.824,396 345.673,373	792	499.825,154 345.672,843	0.925
794	499.832,019 345.668,028	795	499.834,543 345.666,258	3.083
797	499.836,264 345.665,05	798	499.842,235 345.660,862	7.293
800	499.843,662 345.659,976	801	499.844,312 345.659,572	0.765
803	499.851,329 345.655,212	804	499.851,713 345.654,973	0.452
806	499.856,288 345.652,13	807	499.860,669 345.649,397	5.164
809	499.863,314 345.647,747	810	499.867,696 345.645,013	5.165

Punct început	X / Y	Punct sfârșit	X / Y	Lungime segment
714	499.634,556 345.805,548	715	499.635,954 345.804,433	1.788
717	499.637,138 345.803,489	718	499.640,997 345.800,412	4.936
720	499.645,21 345.797,052	721	499.649,941 345.793,28	6.051
723	499.656,924 345.787,712	724	499.659,594 345.785,583	3.415
726	499.665,99 345.780,482	727	499.666,489 345.780,084	0.638
729	499.674,72 345.773,522	730	499.677,164 345.771,574	3.125
732	499.681,503 345.768,114	733	499.684,707 345.765,559	4.098
735	499.688,772 345.762,276	736	499.689,083 345.762,103	0.356
738	499.701,044 345.755,459	739	499.702,052 345.754,899	1.153
741	499.705,664 345.752,883	742	499.713,552 345.748,48	9.034
744	499.720,254 345.744,74	745	499.721,555 345.744,009	1.492
747	499.727,41 345.740,722	748	499.730,555 345.738,957	3.606
750	499.734,277 345.736,358	751	499.736,581 345.734,749	2.81
753	499.741,563 345.731,27	754	499.742,697 345.730,478	1.383
756	499.747,662 345.727,01	757	499.750,745 345.724,857	3.76
759	499.755,857 345.721,287	760	499.756,008 345.721,182	0.184
762	499.757,157 345.720,38	763	499.762,186 345.716,867	6.134
765	499.765,613 345.714,473	766	499.767,975 345.712,824	2.881
768	499.771,187 345.710,581	769	499.771,854 345.710,115	0.814
771	499.779,896 345.704,461	772	499.780,656 345.703,931	0.927
774	499.785,457 345.700,583	775	499.787,773 345.698,968	2.823
777	499.794,229 345.694,466	778	499.794,87 345.694,019	0.781
780	499.795,599 345.693,51	781	499.799,17 345.691,013	4.357
783	499.808,582 345.684,431	784	499.809,495 345.683,793	1.114
786	499.812,557 345.681,651	787	499.814,778 345.680,099	2.71
789	499.820,265 345.676,262	790	499.822,793 345.674,494	3.085
792	499.825,154 345.672,843	793	499.825,508 345.672,595	0.432
795	499.834,543 345.666,258	796	499.836,048 345.665,202	1.839
798	499.842,235 345.660,862	799	499.842,834 345.660,49	0.705
801	499.844,312 345.659,572	802	499.850,042 345.656,011	6.746
804	499.851,713 345.654,973	805	499.855,019 345.652,918	3.893
807	499.860,669 345.649,397	808	499.861,318 345.648,992	0.765
810	499.867,696 345.645,013	811	499.869,068 345.644,157	1.617

Vezi Raport Informativ pe ANCPI.ro

Punct început	X / Y	Punct sfârșit	X / Y	Lungime segment
811	499.869,068 345.644,157	812	499.869,276 345.644,027	0.245
814	499.875,935 345.639,873	815	499.877,202 345.639,083	1.493
817	499.882,125 345.636,01	818	499.884,135 345.634,755	2.37
820	499.886,438 345.633,319	821	499.886,5 345.633,28	0.073
823	499.893,325 345.629,024	824	499.893,929 345.628,642	0.715
826	499.897,528 345.626,366	827	499.897,934 345.626,08	0.497
829	499.901,693 345.623,432	830	499.903,284 345.622,311	1.946
832	499.909,191 345.618,15	833	499.916,658 345.612,886	9.136
835	499.917,659 345.612,181	836	499.921,18 345.609,545	4.398
838	499.924,847 345.607,116	839	499.926,434 345.605,998	1.941
841	499.930,133 345.603,387	842	499.931,511 345.602,414	1.687
844	499.935,023 345.599,935	845	499.937,813 345.597,965	3.415
847	499.939,909 345.596,339	848	499.942,143 345.594,908	2.653
850	499.945,407 345.592,604	851	499.948,961 345.590,095	4.35
853	499.952,704 345.587,452	854	499.956,28 345.584,927	4.378
856	499.961,324 345.581,365	857	499.965,015 345.578,759	4.518
859	499.970,643 345.574,785	860	499.969,045 345.572,483	2.802
862	499.964,831 345.566,415	863	499.964,201 345.565,507	1.105
865	499.949,525 345.544,301	866	499.948,262 345.542,473	2.222
868	499.956,837 345.530,989	869	499.964,42 345.520,835	12.673
871	499.971,568 345.511,263	872	499.980,003 345.499,967	14.098
874	499.991,085 345.485,125	875	499.991,097 345.485,108	0.021
877	500.000,926 345.471,948	878	500.001,238 345.471,529	0.522
880	500.007,962 345.462,509	881	500.012,851 345.455,951	8.18
883	500.015,951 345.451,792	884	500.019,422 345.447,135	5.808
886	500.019,634 345.446,851	887	500.022,936 345.442,436	5.513
889	500.026,003 345.438,336	890	500.029,464 345.433,708	5.779
892	500.032,521 345.429,621	893	500.035,752 345.425,3	5.395
895	500.036,034 345.424,924	896	500.037,341 345.423,176	2.183
898	500.039,194 345.420,699	899	500.039,264 345.420,605	0.117
901	500.042,417 345.416,389	902	500.042,493 345.416,288	0.126
904	500.046,032 345.411,556	905	500.047,466 345.409,639	2.394
907	500.049,537 345.406,867	908	500.053,524 345.401,529	6.663

Punct început	X / Y	Punct sfârșit	X / Y	Lungime segment
812	499.869,276 345.644,027	813	499.873,561 345.641,354	5.05
815	499.877,202 345.639,083	816	499.878,181 345.638,472	1.154
818	499.884,135 345.634,755	819	499.885,094 345.634,157	1.13
821	499.886,5 345.633,28	822	499.892,957 345.629,254	7.609
824	499.893,929 345.628,642	825	499.894,774 345.628,107	1.0
827	499.897,934 345.626,08	828	499.900,524 345.624,255	3.168
830	499.903,284 345.622,311	831	499.907,772 345.619,149	5.49
833	499.916,658 345.612,886	834	499.917,093 345.612,58	0.532
836	499.921,18 345.609,545	837	499.924,07 345.607,63	3.467
839	499.926,434 345.605,998	840	499.927,879 345.604,978	1.769
842	499.931,511 345.602,414	843	499.934,689 345.600,17	3.89
845	499.937,813 345.597,965	846	499.938,826 345.597,179	1.282
848	499.942,143 345.594,908	849	499.945,272 345.592,699	3.83
851	499.948,961 345.590,095	852	499.949,238 345.589,899	0.339
854	499.956,28 345.584,927	855	499.959,342 345.582,764	3.749
857	499.965,015 345.578,759	858	499.966,625 345.577,622	1.971
860	499.969,045 345.572,483	861	499.967,304 345.569,976	3.052
863	499.964,201 345.565,507	864	499.960,402 345.560,047	6.652
866	499.948,262 345.542,473	867	499.954,073 345.534,69	9.713
869	499.964,42 345.520,835	870	499.970,439 345.512,775	10.059
872	499.980,003 345.499,967	873	499.980,009 345.499,959	0.01
875	499.991,097 345.485,108	876	500.000,905 345.471,975	16.391
878	500.001,238 345.471,529	879	500.007,935 345.462,545	11.205
881	500.012,851 345.455,951	882	500.012,884 345.455,907	0.055
884	500.019,422 345.447,135	885	500.019,463 345.447,08	0.069
887	500.022,936 345.442,436	888	500.022,982 345.442,375	0.076
890	500.029,464 345.433,708	891	500.029,519 345.433,635	0.091
893	500.035,752 345.425,3	894	500.035,968 345.425,012	0.36
896	500.037,341 345.423,176	897	500.038,983 345.420,981	2.741
899	500.039,264 345.420,605	900	500.039,545 345.420,23	0.469
902	500.042,493 345.416,288	903	500.042,978 345.415,64	0.809
905	500.047,466 345.409,639	906	500.049,449 345.406,985	3.313
908	500.053,524 345.401,529	909	500.056,378 345.397,709	4.768

Punct început	X / Y	Punct sfârșit	X / Y	Lungime segment
813	499.873,561 345.641,354	814	499.875,935 345.639,873	2.798
816	499.878,181 345.638,472	817	499.882,125 345.636,01	4.649
819	499.885,094 345.634,157	820	499.886,438 345.633,319	1.584
822	499.892,957 345.629,254	823	499.893,325 345.629,024	0.434
825	499.894,774 345.628,107	826	499.897,528 345.626,366	3.258
828	499.900,524 345.624,255	829	499.901,693 345.623,432	1.43
831	499.907,772 345.619,149	832	499.909,191 345.618,15	1.735
834	499.917,093 345.612,58	835	499.917,659 345.612,181	0.693
837	499.924,07 345.607,63	838	499.924,847 345.607,116	0.932
840	499.927,879 345.604,978	841	499.930,133 345.603,387	2.759
843	499.934,689 345.600,17	844	499.935,023 345.599,935	0.408
846	499.938,826 345.597,179	847	499.939,909 345.596,339	1.371
849	499.945,272 345.592,699	850	499.945,407 345.592,604	0.165
852	499.949,238 345.589,899	853	499.952,704 345.587,452	4.243
855	499.959,342 345.582,764	856	499.961,324 345.581,365	2.426
858	499.966,625 345.577,622	859	499.970,643 345.574,785	4.919
861	499.967,304 345.569,976	862	499.964,831 345.566,415	4.335
864	499.960,402 345.560,047	865	499.949,525 345.544,301	19.138
867	499.954,073 345.534,69	868	499.956,837 345.530,989	4.619
870	499.970,439 345.512,775	871	499.971,568 345.511,263	1.887
873	499.980,009 345.499,959	874	499.991,085 345.485,125	18.513
876	500.000,905 345.471,975	877	500.000,926 345.471,948	0.034
879	500.007,935 345.462,545	880	500.007,962 345.462,509	0.045
882	500.012,884 345.455,907	883	500.015,951 345.451,792	5.132
885	500.019,463 345.447,08	886	500.019,634 345.446,851	0.286
888	500.022,982 345.442,375	889	500.026,003 345.438,336	5.044
891	500.029,519 345.433,635	892	500.032,521 345.429,621	5.012
894	500.035,968 345.425,012	895	500.036,034 345.424,924	0.11
897	500.038,983 345.420,981	898	500.039,194 345.420,699	0.352
900	500.039,545 345.420,23	901	500.042,417 345.416,389	4.796
903	500.042,978 345.415,64	904	500.046,032 345.411,556	5.1
906	500.049,449 345.406,985	907	500.049,537 345.406,867	0.147
909	500.056,378 345.397,709	910	500.056,93 345.396,969	0.923

Vizualizare Document Cadastral

Punct început	X / Y	Punct sfârșit	X / Y	Lungime segment
910	500.056,93 345.396,969	911	500.057,023 345.396,844	0.156
913	500.063,328 345.388,402	914	500.065,166 345.385,942	3.071
916	500.067,448 345.382,887	917	500.069,341 345.380,353	3.163
919	500.072,063 345.376,709	920	500.073,683 345.374,541	2.706
922	500.074,982 345.372,801	923	500.079,014 345.367,403	6.738
925	500.079,178 345.367,184	926	500.080,708 345.365,135	2.557
928	500.085,257 345.359,045	929	500.085,406 345.358,845	0.249
931	500.092,071 345.350,186	932	500.092,179 345.350,051	0.173
934	500.094,785 345.346,819	935	500.105,816 345.333,135	17.577
937	500.106,372 345.332,444	938	500.106,697 345.332,041	0.518
940	500.115,977 345.320,529	941	500.117,253 345.318,946	2.033
943	500.120,447 345.314,985	944	500.120,793 345.314,556	0.551
946	500.127,364 345.306,404	947	500.127,469 345.306,274	0.167
949	500.136,047 345.295,632	950	500.136,152 345.295,502	0.167
952	500.138,721 345.292,314	953	500.142,782 345.287,277	6.47
955	500.145,728 345.283,622	956	500.147,534 345.281,381	2.878
958	500.148,877 345.279,715	959	500.150,059 345.278,248	1.884
961	500.150,517 345.277,68	962	500.157,057 345.269,568	10.42
964	500.157,515 345.269,0	965	500.159,725 345.266,259	3.521
967	500.171,035 345.252,228	968	500.171,139 345.252,099	0.166
970	500.174,047 345.248,491	971	500.178,015 345.243,568	6.323
973	500.178,472 345.243,002	974	500.181,025 345.239,835	4.068
976	500.185,338 345.234,484	977	500.185,442 345.234,355	0.166
979	500.189,212 345.229,678	980	500.192,307 345.225,84	4.93
982	500.192,762 345.225,275	983	500.193,111 345.224,842	0.556
985	500.199,791 345.215,391	986	500.199,883 345.215,259	0.161
988	500.211,552 345.198,568	989	500.214,883 345.193,805	5.812
991	500.221,837 345.183,858	992	500.222,155 345.183,404	0.554
994	500.229,476 345.172,931	995	500.235,303 345.164,596	10.17
997	500.245,185 345.150,461	998	500.251,041 345.142,084	10.221
1000	500.259,839 345.129,499	1001	500.260,922 345.127,95	1.89
1003	500.262,748 345.125,339	1004	500.265,651 345.121,187	5.066
1006	500.266,159 345.120,46	1007	500.267,822 345.118,082	2.902

Punct început	X / Y	Punct sfârșit	X / Y	Lungime segment
911	500.057,023 345.396,844	912	500.060,514 345.392,17	5.834
914	500.065,166 345.385,942	915	500.065,264 345.385,811	0.164
917	500.069,341 345.380,353	918	500.070,19 345.379,217	1.418
920	500.073,683 345.374,541	921	500.074,965 345.372,824	2.143
923	500.079,014 345.367,403	924	500.079,119 345.367,263	0.175
926	500.080,708 345.365,135	927	500.085,155 345.359,182	7.431
929	500.085,406 345.358,845	930	500.089,399 345.353,5	6.672
932	500.092,179 345.350,051	933	500.092,518 345.349,63	0.541
935	500.105,816 345.333,135	936	500.106,266 345.332,576	0.718
938	500.106,697 345.332,041	939	500.108,927 345.329,274	3.554
941	500.117,253 345.318,946	942	500.120,342 345.315,115	4.921
944	500.120,793 345.314,556	945	500.124,686 345.309,727	6.203
947	500.127,469 345.306,274	948	500.127,822 345.305,836	0.563
950	500.136,152 345.295,502	951	500.136,506 345.295,062	0.565
953	500.142,782 345.287,277	954	500.142,786 345.287,272	0.006
956	500.147,534 345.281,381	957	500.148,872 345.279,721	2.132
959	500.150,059 345.278,248	960	500.150,163 345.278,119	0.166
962	500.157,057 345.269,568	963	500.157,162 345.269,438	0.167
965	500.159,725 345.266,259	966	500.166,714 345.257,588	11.137
968	500.171,139 345.252,099	969	500.171,492 345.251,661	0.563
971	500.178,015 345.243,568	972	500.178,119 345.243,439	0.166
974	500.181,025 345.239,835	975	500.182,472 345.238,04	2.306
977	500.185,442 345.234,355	978	500.185,794 345.233,918	0.561
980	500.192,307 345.225,84	981	500.192,411 345.225,711	0.166
983	500.193,111 345.224,842	984	500.193,661 345.224,159	0.877
986	500.199,883 345.215,259	987	500.200,199 345.214,806	0.552
989	500.214,883 345.193,805	990	500.221,745 345.183,99	11.976
992	500.222,155 345.183,404	993	500.229,434 345.172,991	12.705
995	500.235,303 345.164,596	996	500.245,18 345.150,468	17.238
998	500.251,041 345.142,084	999	500.251,045 345.142,078	0.007
1001	500.260,922 345.127,95	1002	500.262,742 345.125,348	3.175
1004	500.265,651 345.121,187	1005	500.266,154 345.120,468	0.877
1007	500.267,822 345.118,082	1008	500.267,915 345.117,949	0.162

Punct început	X / Y	Punct sfârșit	X / Y	Lungime segment
912	500.060,514 345.392,17	913	500.063,328 345.388,402	4.703
915	500.065,264 345.385,811	916	500.067,448 345.382,887	3.65
918	500.070,19 345.379,217	919	500.072,063 345.376,709	3.13
921	500.074,965 345.372,824	922	500.074,982 345.372,801	0.029
924	500.079,119 345.367,263	925	500.079,178 345.367,184	0.099
927	500.085,155 345.359,182	928	500.085,257 345.359,045	0.171
930	500.089,399 345.353,5	931	500.092,071 345.350,186	4.257
933	500.092,518 345.349,63	934	500.094,785 345.346,819	3.611
936	500.106,266 345.332,576	937	500.106,372 345.332,444	0.169
939	500.108,927 345.329,274	940	500.115,977 345.320,529	11.233
942	500.120,342 345.315,115	943	500.120,447 345.314,985	0.167
945	500.124,686 345.309,727	946	500.127,364 345.306,404	4.268
948	500.127,822 345.305,836	949	500.136,047 345.295,632	13.106
951	500.136,506 345.295,062	952	500.138,721 345.292,314	3.53
954	500.142,786 345.287,272	955	500.145,728 345.283,622	4.688
957	500.148,872 345.279,721	958	500.148,877 345.279,715	0.008
960	500.150,163 345.278,119	961	500.150,517 345.277,68	0.564
963	500.157,162 345.269,438	964	500.157,515 345.269,0	0.563
966	500.166,714 345.257,588	967	500.171,035 345.252,228	6.885
969	500.171,492 345.251,661	970	500.174,047 345.248,491	4.071
972	500.178,119 345.243,439	973	500.178,472 345.243,002	0.562
975	500.182,472 345.238,04	976	500.185,338 345.234,484	4.567
978	500.185,794 345.233,918	979	500.189,212 345.229,678	5.446
981	500.192,411 345.225,711	982	500.192,762 345.225,275	0.56
984	500.193,661 345.224,159	985	500.199,791 345.215,391	10.698
987	500.200,199 345.214,806	988	500.211,552 345.198,568	19.813
990	500.221,745 345.183,99	991	500.221,837 345.183,858	0.161
993	500.229,434 345.172,991	994	500.229,476 345.172,931	0.073
996	500.245,18 345.150,468	997	500.245,185 345.150,461	0.009
999	500.251,045 345.142,078	1000	500.259,839 345.129,499	15.348
1002	500.262,742 345.125,348	1003	500.262,748 345.125,339	0.011
1005	500.266,154 345.120,468	1006	500.266,159 345.120,46	0.009
1008	500.267,915 345.117,949	1009	500.268,234 345.117,492	0.557

Document generat din sistemul GIS

Punct început	X / Y	Punct sfârșit	X / Y	Lungime segment
1009	500.268,234 345.117,492	1010	500.272,015 345.112,084	6.599
1012	500.275,64 345.106,898	1013	500.278,339 345.103,038	4.71
1015	500.281,502 345.098,513	1016	500.282,984 345.096,394	2.586
1018	500.285,931 345.092,177	1019	500.286,397 345.091,511	0.813
1021	500.295,179 345.078,951	1022	500.300,284 345.071,648	8.91
1024	500.301,76 345.069,537	1025	500.305,861 345.063,671	7.157
1027	500.309,417 345.058,586	1028	500.319,025 345.044,843	16.769
1030	500.326,057 345.034,785	1031	500.326,384 345.034,317	0.571
1033	500.327,791 345.032,304	1034	500.329,123 345.030,399	2.324
1036	500.335,156 345.022,592	1037	500.335,256 345.022,463	0.163
1039	500.337,549 345.019,495	1040	500.337,981 345.018,936	0.706
1042	500.345,451 345.009,268	1043	500.346,681 345.007,677	2.011
1045	500.347,418 345.006,722	1046	500.349,926 345.003,477	4.101
1048	500.354,887 344.997,057	1049	500.355,646 344.996,074	1.242
1051	500.358,5 344.992,38	1052	500.360,118 344.990,286	2.646
1054	500.362,272 344.987,499	1055	500.365,491 344.983,334	5.264
1057	500.366,404 344.982,153	1058	500.366,419 344.982,133	0.025
1060	500.371,536 344.975,511	1061	500.371,636 344.975,381	0.164
1063	500.372,3 344.974,522	1064	500.374,812 344.971,271	4.108
1066	500.376,979 344.968,466	1067	500.377,474 344.967,826	0.809
1069	500.377,919 344.967,25	1070	500.378,229 344.966,849	0.507
1072	500.378,262 344.966,807	1073	500.380,89 344.963,405	4.299
1075	500.383,2 344.960,416	1076	500.383,3 344.960,286	0.164
1078	500.384,228 344.959,085	1079	500.384,557 344.958,66	0.537
1081	500.390,556 344.950,896	1082	500.391,287 344.949,95	1.196
1084	500.394,71 344.945,519	1085	500.394,81 344.945,39	0.163
1087	500.397,228 344.942,261	1088	500.401,18 344.937,146	6.464
1090	500.403,595 344.934,021	1091	500.404,17 344.933,276	0.941
1093	500.404,615 344.932,701	1094	500.407,945 344.928,391	5.447
1096	500.414,269 344.920,206	1097	500.414,473 344.919,943	0.333
1099	500.422,473 344.909,589	1100	500.422,572 344.909,46	0.163
1102	500.423,939 344.907,693	1103	500.424,333 344.907,183	0.644
1105	500.427,346 344.903,283	1106	500.429,952 344.899,911	4.262

Punct început	X / Y	Punct sfârșit	X / Y	Lungime segment
1010	500.272,015 345.112,084	1011	500.272,479 345.111,42	0.81
1013	500.278,339 345.103,038	1014	500.280,071 345.100,561	3.022
1016	500.282,984 345.096,394	1017	500.285,386 345.092,958	4.192
1019	500.286,397 345.091,511	1020	500.292,261 345.083,124	10.234
1022	500.300,284 345.071,648	1023	500.301,044 345.070,562	1.326
1025	500.305,861 345.063,671	1026	500.308,691 345.059,623	4.939
1028	500.319,025 345.044,843	1029	500.320,09 345.043,32	1.858
1031	500.326,384 345.034,317	1032	500.327,74 345.032,377	2.367
1034	500.329,123 345.030,399	1035	500.331,503 345.027,319	3.892
1037	500.335,256 345.022,463	1038	500.335,601 345.022,016	0.565
1040	500.337,981 345.018,936	1041	500.343,993 345.011,155	9.833
1043	500.346,681 345.007,677	1044	500.346,781 345.007,547	0.164
1046	500.349,926 345.003,477	1047	500.352,559 345.000,069	4.307
1049	500.355,646 344.996,074	1050	500.355,941 344.995,693	0.482
1052	500.360,118 344.990,286	1053	500.360,463 344.989,839	0.565
1055	500.365,491 344.983,334	1056	500.366,059 344.982,599	0.929
1058	500.366,419 344.982,133	1059	500.367,141 344.981,198	1.181
1061	500.371,636 344.975,381	1062	500.371,933 344.974,997	0.485
1064	500.374,812 344.971,271	1065	500.376,586 344.968,975	2.901
1067	500.377,474 344.967,826	1068	500.377,574 344.967,696	0.164
1070	500.378,229 344.966,849	1071	500.378,245 344.966,829	0.026
1073	500.380,89 344.963,405	1074	500.382,69 344.961,076	2.944
1076	500.383,3 344.960,286	1077	500.383,645 344.959,84	0.564
1079	500.384,557 344.958,66	1080	500.387,218 344.955,215	4.353
1082	500.391,287 344.949,95	1083	500.394,165 344.946,224	4.708
1085	500.394,81 344.945,39	1086	500.395,155 344.944,944	0.564
1088	500.401,18 344.937,146	1089	500.402,957 344.934,847	2.906
1091	500.404,17 344.933,276	1092	500.404,27 344.933,147	0.163
1094	500.407,945 344.928,391	1095	500.412,819 344.922,083	7.972
1097	500.414,473 344.919,943	1098	500.415,056 344.919,188	0.954
1100	500.422,572 344.909,46	1101	500.422,915 344.909,016	0.561
1103	500.424,333 344.907,183	1104	500.427,292 344.903,353	4.84
1106	500.429,952 344.899,911	1107	500.430,057 344.899,775	0.172

Punct început	X / Y	Punct sfârșit	X / Y	Lungime segment
1011	500.272,479 345.111,42	1012	500.275,64 345.106,898	5.517
1014	500.280,071 345.100,561	1015	500.281,502 345.098,513	2.498
1017	500.285,386 345.092,958	1018	500.285,931 345.092,177	0.952
1020	500.292,261 345.083,124	1021	500.295,179 345.078,951	5.092
1023	500.301,044 345.070,562	1024	500.301,76 345.069,537	1.25
1026	500.308,691 345.059,623	1027	500.309,417 345.058,586	1.266
1029	500.320,09 345.043,32	1030	500.326,057 345.034,785	10.414
1032	500.327,74 345.032,377	1033	500.327,791 345.032,304	0.089
1035	500.331,503 345.027,319	1036	500.335,156 345.022,592	5.974
1038	500.335,601 345.022,016	1039	500.337,549 345.019,495	3.186
1041	500.343,993 345.011,155	1042	500.345,451 345.009,268	2.385
1044	500.346,781 345.007,547	1045	500.347,418 345.006,722	1.042
1047	500.352,559 345.000,069	1048	500.354,887 344.997,057	3.807
1050	500.355,941 344.995,693	1051	500.358,5 344.992,38	4.186
1053	500.360,463 344.989,839	1054	500.362,272 344.987,499	2.958
1056	500.366,059 344.982,599	1057	500.366,404 344.982,153	0.564
1059	500.367,141 344.981,198	1060	500.371,536 344.975,511	7.187
1062	500.371,933 344.974,997	1063	500.372,3 344.974,522	0.6
1065	500.376,586 344.968,975	1066	500.376,979 344.968,466	0.643
1068	500.377,574 344.967,696	1069	500.377,919 344.967,25	0.564
1071	500.378,245 344.966,829	1072	500.378,262 344.966,807	0.028
1074	500.382,69 344.961,076	1075	500.383,2 344.960,416	0.834
1077	500.383,645 344.959,84	1078	500.384,228 344.959,085	0.954
1080	500.387,218 344.955,215	1081	500.390,556 344.950,896	5.459
1083	500.394,165 344.946,224	1084	500.394,71 344.945,519	0.891
1086	500.395,155 344.944,944	1087	500.397,228 344.942,261	3.391
1089	500.402,957 344.934,847	1090	500.403,595 344.934,021	1.044
1092	500.404,27 344.933,147	1093	500.404,615 344.932,701	0.564
1095	500.412,819 344.922,083	1096	500.414,269 344.920,206	2.372
1098	500.415,056 344.919,188	1099	500.422,473 344.909,589	12.131
1101	500.422,915 344.909,016	1102	500.423,939 344.907,693	1.673
1104	500.427,292 344.903,353	1105	500.427,346 344.903,283	0.088
1107	500.430,057 344.899,775	1108	500.432,556 344.896,541	4.087

Document generat din aplicația eGIS

Punct început	X / Y	Punct sfârșit	X / Y	Lungime segment
1108	500.432,556 344.896,541	1109	500.440,354 344.886,449	12.754
1111	500.447,689 344.876,946	1112	500.451,013 344.872,64	5.44
1114	500.455,197 344.867,22	1115	500.455,54 344.866,776	0.561
1117	500.462,497 344.857,759	1118	500.464,105 344.855,676	2.631
1120	500.473,359 344.843,686	1121	500.474,36 344.842,442	1.597
1123	500.487,145 344.829,067	1124	500.497,313 344.816,353	16.28
1126	500.504,911 344.806,853	1127	500.506,584 344.804,762	2.678
1129	500.507,036 344.804,197	1130	500.516,334 344.792,571	14.887
1132	500.523,995 344.782,991	1133	500.524,344 344.782,554	0.559
1135	500.532,87 344.778,301	1136	500.519,998 344.794,203	20.459
1138	500.515,371 344.799,919	1139	500.495,013 344.825,065	32.354
1141	500.490,432 344.830,726	1142	500.489,358 344.832,052	1.706
1144	500.477,75 344.844,6	1145	500.477,729 344.844,622	0.03
1147	500.443,52 344.888,894	1148	500.435,721 344.898,987	12.755
1150	500.430,511 344.905,729	1151	500.404,345 344.939,592	42.794
1153	500.340,714 345.021,941	1154	500.332,347 345.032,769	13.684
1156	500.238,581 345.166,888	1157	500.220,091 345.193,283	32.227
1159	500.196,225 345.227,352	1160	500.150,648 345.283,892	72.623
1162	500.092,56 345.355,953	1163	500.050,67 345.412,034	69.999
1165	500.004,444 345.473,921	1166	499.953,188 345.542,562	85.667
1168	499.972,389 345.578,454	1169	499.947,714 345.595,872	30.203
1171	499.928,739 345.609,267	1172	499.899,767 345.629,718	35.463
1174	499.888,555 345.636,713	1175	499.884,243 345.639,404	5.083
1177	499.858,402 345.655,526	1178	499.844,458 345.664,226	16.435
1180	499.797,647 345.696,959	1181	499.778,562 345.710,305	23.288
1183	499.732,7 345.742,374	1184	499.722,208 345.748,23	12.016
1186	499.691,034 345.765,63	1187	499.687,211 345.768,679	4.89
1189	499.652,435 345.796,407	1190	499.638,448 345.807,56	17.889
1192	499.629,81 345.814,447	1193	499.606,057 345.838,808	34.024
1195	499.591,364 345.853,946	1196	499.561,822 345.877,062	37.511
1198	499.510,21 345.917,446	1199	499.492,517 345.931,29	22.465
1201	499.445,86 345.950,588	1202	499.396,257 345.978,037	56.691
1204	499.361,989 345.997,0	1205	499.301,782 346.034,073	70.706

Punct început	X / Y	Punct sfârșit	X / Y	Lungime segment
1109	500.440,354 344.886,449	1110	500.441,564 344.884,881	1.981
1112	500.451,013 344.872,64	1113	500.455,097 344.867,349	6.684
1115	500.455,54 344.866,776	1116	500.457,801 344.863,845	3.702
1118	500.464,105 344.855,676	1119	500.469,929 344.848,13	9.532
1121	500.474,36 344.842,442	1122	500.474,617 344.842,11	0.42
1124	500.497,313 344.816,353	1125	500.499,011 344.814,23	2.719
1127	500.506,584 344.804,762	1128	500.506,686 344.804,635	0.163
1130	500.516,334 344.792,571	1131	500.523,895 344.783,117	12.106
1133	500.524,344 344.782,554	1134	500.529,83 344.775,692	8.785
1136	500.519,998 344.794,203	1137	500.519,971 344.794,237	0.043
1139	500.495,013 344.825,065	1140	500.494,883 344.825,226	0.207
1142	500.489,358 344.832,052	1143	500.480,496 344.841,74	13.13
1145	500.477,729 344.844,622	1146	500.477,477 344.844,949	0.413
1148	500.435,721 344.898,987	1149	500.433,117 344.902,357	4.259
1151	500.404,345 344.939,592	1152	500.377,977 344.973,717	43.125
1154	500.332,347 345.032,769	1155	500.288,664 345.095,25	76.237
1157	500.220,091 345.193,283	1158	500.196,861 345.226,563	40.586
1160	500.150,648 345.283,892	1161	500.108,93 345.335,645	66.474
1163	500.050,67 345.412,034	1164	500.022,84 345.449,293	46.505
1166	499.953,188 345.542,562	1167	499.976,174 345.575,745	40.367
1169	499.947,714 345.595,872	1170	499.936,996 345.603,438	13.119
1172	499.899,767 345.629,718	1173	499.895,452 345.632,411	5.086
1175	499.884,243 345.639,404	1176	499.875,678 345.644,748	10.095
1178	499.844,458 345.664,226	1179	499.827,449 345.676,119	20.755
1181	499.778,562 345.710,305	1182	499.774,154 345.713,387	5.379
1184	499.722,208 345.748,23	1185	499.703,998 345.758,394	20.855
1187	499.687,211 345.768,679	1188	499.668,484 345.783,61	23.951
1190	499.638,448 345.807,56	1191	499.632,008 345.812,695	8.237
1193	499.606,057 345.838,808	1194	499.597,123 345.847,986	12.808
1196	499.561,822 345.877,062	1197	499.525,322 345.905,622	46.346
1199	499.492,517 345.931,29	1200	499.454,426 345.945,848	40.778
1202	499.396,257 345.978,037	1203	499.378,74 345.987,696	20.004
1205	499.301,782 346.034,073	1206	499.279,88 346.047,56	25.722

Punct început	X / Y	Punct sfârșit	X / Y	Lungime segment
1110	500.441,564 344.884,881	1111	500.447,689 344.876,946	10.024
1113	500.455,097 344.867,349	1114	500.455,197 344.867,22	0.163
1116	500.457,801 344.863,845	1117	500.462,497 344.857,759	7.687
1119	500.469,929 344.848,13	1120	500.473,359 344.843,686	5.614
1122	500.474,617 344.842,11	1123	500.487,145 344.829,067	18.085
1125	500.499,011 344.814,23	1126	500.504,911 344.806,853	9.446
1128	500.506,686 344.804,635	1129	500.507,036 344.804,197	0.561
1131	500.523,895 344.783,117	1132	500.523,995 344.782,991	0.161
1134	500.529,83 344.775,692	1135	500.532,87 344.778,301	4.006
1137	500.519,971 344.794,237	1138	500.515,371 344.799,919	7.311
1140	500.494,883 344.825,226	1141	500.490,432 344.830,726	7.075
1143	500.480,496 344.841,74	1144	500.477,75 344.844,6	3.965
1146	500.477,477 344.844,949	1147	500.443,52 344.888,894	55.536
1149	500.433,117 344.902,357	1150	500.430,511 344.905,729	4.262
1152	500.377,977 344.973,717	1153	500.340,714 345.021,941	60.943
1155	500.288,664 345.095,25	1156	500.238,581 345.166,888	87.409
1158	500.196,861 345.226,563	1159	500.196,225 345.227,352	1.013
1161	500.108,93 345.335,645	1162	500.092,56 345.355,953	26.084
1164	500.022,84 345.449,293	1165	500.004,444 345.473,921	30.74
1167	499.976,174 345.575,745	1168	499.972,389 345.578,454	4.655
1170	499.936,996 345.603,438	1171	499.928,739 345.609,267	10.107
1173	499.895,452 345.632,411	1174	499.888,555 345.636,713	8.129
1176	499.875,678 345.644,748	1177	499.858,402 345.655,526	20.362
1179	499.827,449 345.676,119	1180	499.797,647 345.696,959	36.366
1182	499.774,154 345.713,387	1183	499.732,7 345.742,374	50.583
1185	499.703,998 345.758,394	1186	499.691,034 345.765,63	14.847
1188	499.668,484 345.783,61	1189	499.652,435 345.796,407	20.526
1191	499.632,008 345.812,695	1192	499.629,81 345.814,447	2.811
1194	499.597,123 345.847,986	1195	499.591,364 345.853,946	8.288
1197	499.525,322 345.905,622	1198	499.510,21 345.917,446	19.188
1200	499.454,426 345.945,848	1201	499.445,86 345.950,588	9.79
1203	499.378,74 345.987,696	1204	499.361,989 345.997,0	19.161
1206	499.279,88 346.047,56	1207	499.275,949 346.049,972	4.612

Vizualizare Inscris OCPI

Punct început	X / Y	Punct sfârșit	X / Y	Lungime segment
1207	499.275,949 346.049,972	1208	499.234,258 346.075,651	48.965
1210	499.206,442 346.094,989	1211	499.198,146 346.100,756	10.104
1213	499.176,492 346.115,81	1214	499.157,836 346.128,78	22.722
1216	499.128,816 346.148,954	1217	499.110,414 346.161,747	22.412
1219	499.053,989 346.200,973	1220	499.045,637 346.206,78	10.172
1222	499.033,439 346.214,826	1223	499.009,176 346.230,831	29.066
1225	498.994,684 346.240,39	1226	498.970,929 346.256,059	28.457
1228	498.934,799 346.279,892	1229	498.922,073 346.288,286	15.245
1231	498.893,949 346.306,838	1232	498.883,598 346.313,666	12.4
1234	498.867,952 346.323,987	1235	498.850,323 346.335,615	21.119
1237	498.837,822 346.344,446	1238	498.795,28 346.374,501	52.088
1240	498.773,366 346.389,946	1241	498.761,784 346.402,045	16.749
1243	498.736,252 346.428,622	1244	498.731,023 346.435,253	8.445
1246	498.696,558 346.479,892	1247	498.676,145 346.507,308	34.181
1249	498.651,227 346.540,773	1250	498.635,447 346.565,885	29.658
1252	498.605,546 346.617,502	1253	498.598,616 346.633,133	17.098
1255	498.590,321 346.651,845	1256	498.581,701 346.675,155	24.853
1258	498.556,516 346.744,043	1259	498.545,13 346.782,919	40.509
1261	498.540,126 346.806,138	1262	498.539,796 346.821,679	15.545
1264	498.539,272 346.846,3	1265	498.538,803 346.868,386	22.091
1267	498.536,258 346.921,007	1268	498.532,754 346.940,586	19.89
1270	498.528,993 346.961,602	1271	498.527,045 346.972,486	11.057
1273	498.523,645 347.027,417	1274	498.520,069 347.053,581	26.407
1276	498.519,999 347.067,918	1277	498.519,819 347.068,388	0.503
1279	498.512,361 347.087,879	1280	498.508,003 347.099,267	12.193
1282	498.505,231 347.106,64	1283	498.502,606 347.113,978	7.793
1285	498.493,282 347.140,033	1286	498.483,442 347.167,531	29.206
1288	498.468,174 347.199,318	1289	498.451,597 347.224,038	29.764
1291	498.439,795 347.241,637	1292	498.432,025 347.253,225	13.952
1294	498.414,05 347.271,824	1295	498.403,01 347.283,246	15.885
1297	498.387,489 347.299,306	1298	498.376,509 347.318,437	22.058
1300	498.356,143 347.353,923	1301	498.352,931 347.359,519	6.452
1303	498.343,848 347.375,346	1304	498.317,118 347.421,919	53.699

Punct început	X / Y	Punct sfârșit	X / Y	Lungime segment
1208	499.234,258 346.075,651	1209	499.214,725 346.089,231	23.79
1211	499.198,146 346.100,756	1212	499.184,214 346.110,442	16.968
1214	499.157,836 346.128,78	1215	499.129,213 346.148,678	34.86
1217	499.110,414 346.161,747	1218	499.095,913 346.171,828	17.661
1220	499.045,637 346.206,78	1221	499.044,985 346.207,21	0.781
1223	499.009,176 346.230,831	1224	499.004,348 346.234,015	5.783
1226	498.970,929 346.256,059	1227	498.963,66 346.260,855	8.709
1229	498.922,073 346.288,286	1230	498.907,883 346.297,647	17.0
1232	498.883,598 346.313,666	1233	498.871,865 346.321,405	14.055
1235	498.850,323 346.335,615	1236	498.848,395 346.336,977	2.361
1238	498.795,28 346.374,501	1239	498.779,671 346.385,529	19.112
1241	498.761,784 346.402,045	1242	498.744,517 346.420,018	24.923
1244	498.731,023 346.435,253	1245	498.709,027 346.463,146	35.522
1247	498.676,145 346.507,308	1248	498.659,55 346.529,595	27.787
1250	498.635,447 346.565,885	1251	498.611,616 346.603,808	44.789
1253	498.598,616 346.633,133	1254	498.594,526 346.642,36	10.093
1256	498.581,701 346.675,155	1257	498.557,616 346.740,289	69.444
1259	498.545,13 346.782,919	1260	498.544,587 346.784,77	1.929
1262	498.539,796 346.821,679	1263	498.539,475 346.836,744	15.068
1265	498.538,803 346.868,386	1266	498.537,876 346.911,969	43.593
1268	498.532,754 346.940,586	1269	498.530,014 346.955,896	15.553
1271	498.527,045 346.972,486	1272	498.526,196 347.008,753	36.277
1274	498.520,069 347.053,581	1275	498.519,215 347.059,83	6.307
1277	498.519,819 347.068,388	1278	498.518,003 347.073,132	5.08
1280	498.508,003 347.099,267	1281	498.505,95 347.104,633	5.745
1283	498.502,606 347.113,978	1284	498.498,247 347.126,158	12.937
1286	498.483,442 347.167,531	1287	498.476,495 347.186,854	20.534
1289	498.451,597 347.224,038	1290	498.442,62 347.237,425	16.118
1292	498.432,025 347.253,225	1293	498.417,411 347.268,346	21.029
1295	498.403,01 347.283,246	1296	498.392,028 347.294,61	15.803
1298	498.376,509 347.318,437	1299	498.362,709 347.342,483	27.725
1301	498.352,931 347.359,519	1302	498.350,026 347.364,58	5.835
1304	498.317,118 347.421,919	1305	498.313,003 347.429,09	8.268

Punct început	X / Y	Punct sfârșit	X / Y	Lungime segment
1209	499.214,725 346.089,231	1210	499.206,442 346.094,989	10.088
1212	499.184,214 346.110,442	1213	499.176,492 346.115,81	9.405
1215	499.129,213 346.148,678	1216	499.128,816 346.148,954	0.484
1218	499.095,913 346.171,828	1219	499.053,989 346.200,973	51.059
1221	499.044,985 346.207,21	1222	499.033,439 346.214,826	13.832
1224	499.004,348 346.234,015	1225	498.994,684 346.240,39	11.577
1227	498.963,66 346.260,855	1228	498.934,799 346.279,892	34.574
1230	498.907,883 346.297,647	1231	498.893,949 346.306,838	16.692
1233	498.871,865 346.321,405	1234	498.867,952 346.323,987	4.688
1236	498.848,395 346.336,977	1237	498.837,822 346.344,446	12.945
1239	498.779,671 346.385,529	1240	498.773,366 346.389,946	7.698
1242	498.744,517 346.420,018	1243	498.736,252 346.428,622	11.931
1245	498.709,027 346.463,146	1246	498.696,558 346.479,892	20.878
1248	498.659,55 346.529,595	1249	498.651,227 346.540,773	13.936
1251	498.611,616 346.603,808	1252	498.605,546 346.617,502	14.979
1254	498.594,526 346.642,36	1255	498.590,321 346.651,845	10.375
1257	498.557,616 346.740,289	1258	498.556,516 346.744,043	3.912
1260	498.544,587 346.784,77	1261	498.540,126 346.806,138	21.829
1263	498.539,475 346.836,744	1264	498.539,272 346.846,3	9.558
1266	498.537,876 346.911,969	1267	498.536,258 346.921,007	9.182
1269	498.530,014 346.955,896	1270	498.528,993 346.961,602	5.797
1272	498.526,196 347.008,753	1273	498.523,645 347.027,417	18.838
1275	498.519,215 347.059,83	1276	498.519,999 347.067,918	8.126
1278	498.518,003 347.073,132	1279	498.512,361 347.087,879	15.789
1281	498.505,95 347.104,633	1282	498.505,231 347.106,64	2.132
1284	498.498,247 347.126,158	1285	498.493,282 347.140,033	14.737
1287	498.476,495 347.186,854	1288	498.468,174 347.199,318	14.986
1290	498.442,62 347.237,425	1291	498.439,795 347.241,637	5.072
1293	498.417,411 347.268,346	1294	498.414,05 347.271,824	4.837
1296	498.392,028 347.294,61	1297	498.387,489 347.299,306	6.531
1299	498.362,709 347.342,483	1300	498.356,143 347.353,923	13.19
1302	498.350,026 347.364,58	1303	498.343,848 347.375,346	12.413
1305	498.313,003 347.429,09	1306	498.296,034 347.458,656	34.09

Verificat de Primăria Comunei Buzoești

Punct început	X / Y	Punct sfârșit	X / Y	Lungime segment
1306	498.296,034 347.458,656	1307	498.292,145 347.465,432	7.813
1309	498.277,577 347.487,805	1310	498.270,753 347.498,284	12.505
1312	498.269,664 347.500,352	1313	498.259,231 347.520,416	22.614
1315	498.245,476 347.546,867	1316	498.226,1 347.592,298	49.39
1318	498.218,213 347.607,37	1319	498.210,937 347.621,273	15.692
1321	498.205,739 347.631,11	1322	498.195,398 347.649,744	21.311
1324	498.189,688 347.660,032	1325	498.142,781 347.744,55	96.662
1327	498.133,592 347.758,846	1328	498.125,302 347.771,222	14.896
1330	498.108,584 347.788,705	1331	498.099,893 347.795,51	11.038
1333	498.069,96 347.814,697	1334	498.042,913 347.832,033	32.126
1336	498.023,013 347.844,789	1337	498.022,258 347.845,198	0.859
1339	497.969,495 347.873,782	1340	497.902,874 347.901,803	72.274
1342	497.852,287 347.924,547	1343	497.830,279 347.934,442	24.13
1345	497.708,631 347.989,21	1346	497.695,317 347.998,731	16.368
1348	497.587,062 348.074,976	1349	497.543,736 348.100,566	50.319
1351	497.469,718 348.144,352	1352	497.462,98 348.148,52	7.923
1354	497.415,368 348.177,968	1355	497.392,559 348.185,394	23.987
1357	497.310,841 348.211,999	1358	497.238,804 348.239,1	76.966
1360	497.086,505 348.288,853	1361	497.070,88 348.294,042	16.464
1363	496.872,662 348.356,653	1364	496.870,736 348.357,276	2.024
1366	496.764,808 348.393,247	1367	496.740,314 348.400,81	25.635
1369	496.671,172 348.422,16	1370	496.638,204 348.433,321	34.806
1372	496.579,601 348.451,025	1373	496.576,177 348.452,008	3.562
1375	496.550,74 348.459,819	1376	496.537,213 348.464,357	14.268
1378	496.527,51 348.467,613	1379	496.518,483 348.470,078	9.358
1381	496.500,774 348.474,912	1382	496.497,035 348.475,933	3.876
1384	496.487,5 348.479,151	1385	496.474,197 348.484,51	14.342
1387	496.407,256 348.508,151	1	496.375,239 348.516,738	33.149

Punct început	X / Y	Punct sfârșit	X / Y	Lungime segment
1307	498.292,145 347.465,432	1308	498.284,33 347.477,434	14.322
1310	498.270,753 347.498,284	1311	498.270,666 347.498,425	0.166
1313	498.259,231 347.520,416	1314	498.251,979 347.534,361	15.718
1316	498.226,1 347.592,298	1317	498.221,484 347.601,117	9.954
1319	498.210,937 347.621,273	1320	498.206,62 347.629,524	9.312
1322	498.195,398 347.649,744	1323	498.194,961 347.650,53	0.899
1325	498.142,781 347.744,55	1326	498.140,904 347.747,932	3.868
1328	498.125,302 347.771,222	1329	498.117,165 347.779,731	11.773
1331	498.099,893 347.795,51	1332	498.081,758 347.807,135	21.541
1334	498.042,913 347.832,033	1335	498.023,567 347.844,433	22.979
1337	498.022,258 347.845,198	1338	497.976,179 347.870,191	52.421
1340	497.902,874 347.901,803	1341	497.900,789 347.902,74	2.286
1343	497.830,279 347.934,442	1344	497.723,088 347.987,764	119.721
1346	497.695,317 347.998,731	1347	497.686,083 348.011,196	15.513
1349	497.543,736 348.100,566	1350	497.505,365 348.122,304	44.101
1352	497.462,98 348.148,52	1353	497.419,688 348.175,296	50.903
1355	497.392,559 348.185,394	1356	497.378,103 348.190,1	15.203
1358	497.238,804 348.239,1	1359	497.211,34 348.247,399	28.69
1361	497.070,88 348.294,042	1362	496.879,038 348.354,488	201.139
1364	496.870,736 348.357,276	1365	496.799,845 348.381,349	74.867
1367	496.740,314 348.400,81	1368	496.695,621 348.414,611	46.775
1370	496.638,204 348.433,321	1371	496.621,322 348.439,037	17.823
1373	496.576,177 348.452,008	1374	496.561,137 348.456,33	15.649
1376	496.537,213 348.464,357	1377	496.532,322 348.465,999	5.159
1379	496.518,483 348.470,078	1380	496.509,636 348.472,493	9.171
1382	496.497,035 348.475,933	1383	496.492,233 348.477,244	4.978
1385	496.474,197 348.484,51	1386	496.463,662 348.488,755	11.358

Punct început	X / Y	Punct sfârșit	X / Y	Lungime segment
1308	498.284,33 347.477,434	1309	498.277,577 347.487,805	12.376
1311	498.270,666 347.498,425	1312	498.269,664 347.500,352	2.172
1314	498.251,979 347.534,361	1315	498.245,476 347.546,867	14.096
1317	498.221,484 347.601,117	1318	498.218,213 347.607,37	7.057
1320	498.206,62 347.629,524	1321	498.205,739 347.631,11	1.814
1323	498.194,961 347.650,53	1324	498.189,688 347.660,032	10.867
1326	498.140,904 347.747,932	1327	498.133,592 347.758,846	13.137
1329	498.117,165 347.779,731	1330	498.108,584 347.788,705	12.416
1332	498.081,758 347.807,135	1333	498.069,96 347.814,697	14.013
1335	498.023,567 347.844,433	1336	498.023,013 347.844,789	0.659
1338	497.976,179 347.870,191	1339	497.969,495 347.873,782	7.588
1341	497.900,789 347.902,74	1342	497.852,287 347.924,547	53.179
1344	497.723,088 347.987,764	1345	497.708,631 347.989,21	14.529
1347	497.686,083 348.011,196	1348	497.587,062 348.074,976	117.784
1350	497.505,365 348.122,304	1351	497.469,718 348.144,352	41.914
1353	497.419,688 348.175,296	1354	497.415,368 348.177,968	5.08
1356	497.378,103 348.190,1	1357	497.310,841 348.211,999	70.737
1359	497.211,34 348.247,399	1360	497.086,505 348.288,853	131.538
1362	496.879,038 348.354,488	1363	496.872,662 348.356,653	6.734
1365	496.799,845 348.381,349	1366	496.764,808 348.393,247	37.002
1368	496.695,621 348.414,611	1369	496.671,172 348.422,16	25.588
1371	496.621,322 348.439,037	1372	496.579,601 348.451,025	43.409
1374	496.561,137 348.456,33	1375	496.550,74 348.459,819	10.967
1377	496.532,322 348.465,999	1378	496.527,51 348.467,613	5.075
1380	496.509,636 348.472,493	1381	496.500,774 348.474,912	9.186
1383	496.492,233 348.477,244	1384	496.487,5 348.479,151	5.103
1386	496.463,662 348.488,755	1387	496.407,256 348.508,151	59.648

**** Lungimile segmentelor sunt determinate în planul de proiecţie Stereo 70 şi sunt rotunjite la 1 milimetru.**
***** Distanţa dintre puncte este formată din segmente cumulate ce sunt mai mici decât valoarea 1 milimetru.**

Verificat de Inspectia Civila

DATE DESPRE IMOBILUL NR. 17969

Oficiul de Cadastru şi Publicitate Imobiliară ARGES
Biroul de Cadastru şi Publicitate Imobiliară Costesti

A. Partea I. Descrierea imobilului

TEREN Extravilan

Adresa: Jud. Arges

Nr. Crt	Nr cadastral Nr. topografic	Suprafaţa* (mp)	Observaţii / Referinţe
A1		6.594	Sector cadastral:0 Teren neimprejmuit;

B. Partea II. Proprietari şi acte

Inscrieri privitoare la dreptul de proprietate şi alte drepturi reale		Referinţe
/		
Act Administrativ nr. Adeverinta nr. 8595, din 19/09/2025 emis de PRIMĂRIA COMUNEI BUZOEȘTI;		
B1	Inscrierea posesiei, drept de PROPRIETATE, dobandit prin Lege, cota actuala 1/1, cota initiala 1/1	A1
	1) **NEIDENTIFICAT NEIDENTIFICAT**, CIF:0000000000000	
Act Normativ nr. 7, din 13/03/1996 emis de PARLAMENTUL ROMANIEI (art. 13);		
B2	Se noteaza mentiunea de proprietar neidentificat.	A1

C. Partea III. SARCINI .

Inscrieri privind dezmembramintele dreptului de proprietate, drepturi reale de garanţie şi sarcini	Referinţe
NU SUNT	

Neutilizabil în circuitul civil

Anexa Nr. 1 La Partea I

Teren

Nr cadastral	Suprafaţa (mp)*	Observaţii / Referinţe
	6.594	

* Suprafaţa este determinată in planul de proiecţie Stereo 70.

DETALII LINIARE IMOBIL

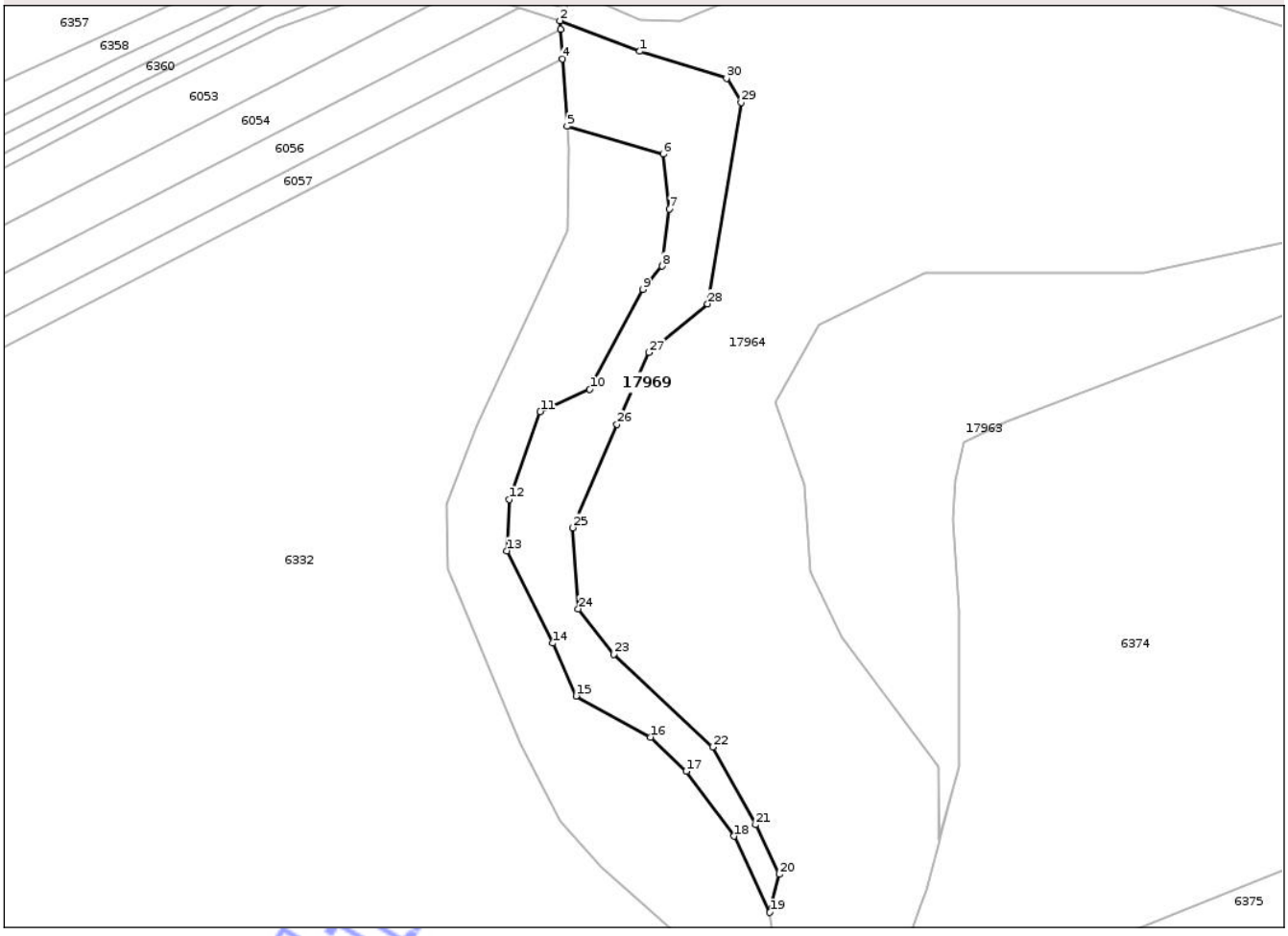

Date referitoare la teren

Crt	Categorie folosinţă	Intra vilan	Suprafaţa (mp)	Tarla	Parcelă	Nr. topo	Observaţii / Referinţe
1	pasune	NU	6.594	-	496	-	

Lungime Segmente

1) Valorile lungimilor segmentelor sunt obţinute din proiecţie în plan.

Punct început	X / Y	Punct sfârşit	X / Y	Lungime segment (** (m)
1	498.389,513 344.016,389	2	498.362,435 344.026,738	28.988
3	498.362,632 344.023,847	4	498.363,314 344.013,826	10.044
5	498.364,867 343.991,008	6	498.397,48 343.981,479	33.977
7	498.399,508 343.962,937	8	498.397,19 343.943,526	19.549
9	498.390,527 343.935,704	10	498.372,565 343.901,807	38.362

Punct început	X / Y	Punct sfârşit	X / Y	Lungime segment (** (m)
2	498.362,435 344.026,738	3	498.362,632 344.023,847	2.898
4	498.363,314 344.013,826	5	498.364,867 343.991,008	22.871
6	498.397,48 343.981,479	7	498.399,508 343.962,937	18.653
8	498.397,19 343.943,526	9	498.390,527 343.935,704	10.275
10	498.372,565 343.901,807	11	498.355,761 343.894,275	18.415

Document care conține date cu caracter personal, protejat de prevederile Regulamentului (UE) nr. 679/2016 și Legii 190/2018

Punct început	X / Y	Punct sfârşit	X / Y	Lungime segment (** (m)
11	498.355,761 343.894,275	12	498.345,332 343.864,434	31.611
13	498.344,462 343.847,051	14	498.360,107 343.815,762	34.982
15	498.367,929 343.797,8	16	498.393,134 343.783,894	28.787
17	498.405,303 343.772,305	18	498.421,527 343.750,287	27.35
19	498.433,695 343.724,502	20	498.436,881 343.737,394	13.28
21	498.428,914 343.754,198	22	498.414,284 343.780,562	30.151
23	498.380,677 343.811,996	24	498.368,654 343.827,351	19.502
25	498.366,77 343.854,874	26	498.381,836 343.889,929	38.155
27	498.392,7 343.914,265	28	498.412,545 343.930,779	25.817
29	498.423,989 343.999,007	30	498.419,064 344.007,263	9.613

Punct început	X / Y	Punct sfârşit	X / Y	Lungime segment (** (m)
12	498.345,332 343.864,434	13	498.344,462 343.847,051	17.405
14	498.360,107 343.815,762	15	498.367,929 343.797,8	19.591
16	498.393,134 343.783,894	17	498.405,303 343.772,305	16.804
18	498.421,527 343.750,287	19	498.433,695 343.724,502	28.512
20	498.436,881 343.737,394	21	498.428,914 343.754,198	18.597
22	498.414,284 343.780,562	23	498.380,677 343.811,996	46.017
24	498.368,654 343.827,351	25	498.366,77 343.854,874	27.587
26	498.381,836 343.889,929	27	498.392,7 343.914,265	26.651
28	498.412,545 343.930,779	29	498.423,989 343.999,007	69.181
30	498.419,064 344.007,263	1	498.389,513 344.016,389	30.928

**** Lungimile segmentelor sunt determinate în planul de proiecţie Stereo 70 şi sunt rotunjite la 1 milimetru.**
***** Distanţa dintre puncte este formată din segmente cumulate ce sunt mai mici decât valoarea 1 milimetru.**

Neutilizabil în circuitul civil

DATE DESPRE IMOBILUL NR. 17970

Oficiul de Cadastru şi Publicitate Imobiliară ARGES
Biroul de Cadastru şi Publicitate Imobiliară Costesti

A. Partea I. Descrierea imobilului

TEREN Extravilan

Adresa: Jud. Arges

Nr. Crt	Nr cadastral Nr. topografic	Suprafaţa* (mp)	Observaţii / Referinţe
A1		10.933	Sector cadastral:0 Teren neimprejmuit;

B. Partea II. Proprietari şi acte

Inscrieri privitoare la dreptul de proprietate şi alte drepturi reale		Referinţe
/		
Act Administrativ nr. Adeverinta nr. 8595, din 19/09/2025 emis de PRIMĂRIA COMUNEI BUZOEȘTI;		
B1	Inscrierea posesiei, drept de PROPRIETATE, dobandit prin Lege, cota actuala 1/1, cota initiala 1/1	A1
	1) **NEIDENTIFICAT NEIDENTIFICAT**, CIF:0000000000000	
Act Normativ nr. 7, din 13/03/1996 emis de PARLAMENTUL ROMANIEI (art. 13);		
B2	Se noteaza mentiunea de proprietar neidentificat.	A1

C. Partea III. SARCINI .

Inscrieri privind dezmembramintele dreptului de proprietate, drepturi reale de garanţie şi sarcini	Referinţe
NU SUNT	

Neutilizabil în circuitul civil

Anexa Nr. 1 La Partea I

Teren

Nr cadastral	Suprafaţa (mp)*	Observaţii / Referinţe
	10.933	

* Suprafaţa este determinată in planul de proiecţie Stereo 70.

DETALII LINIARE IMOBIL

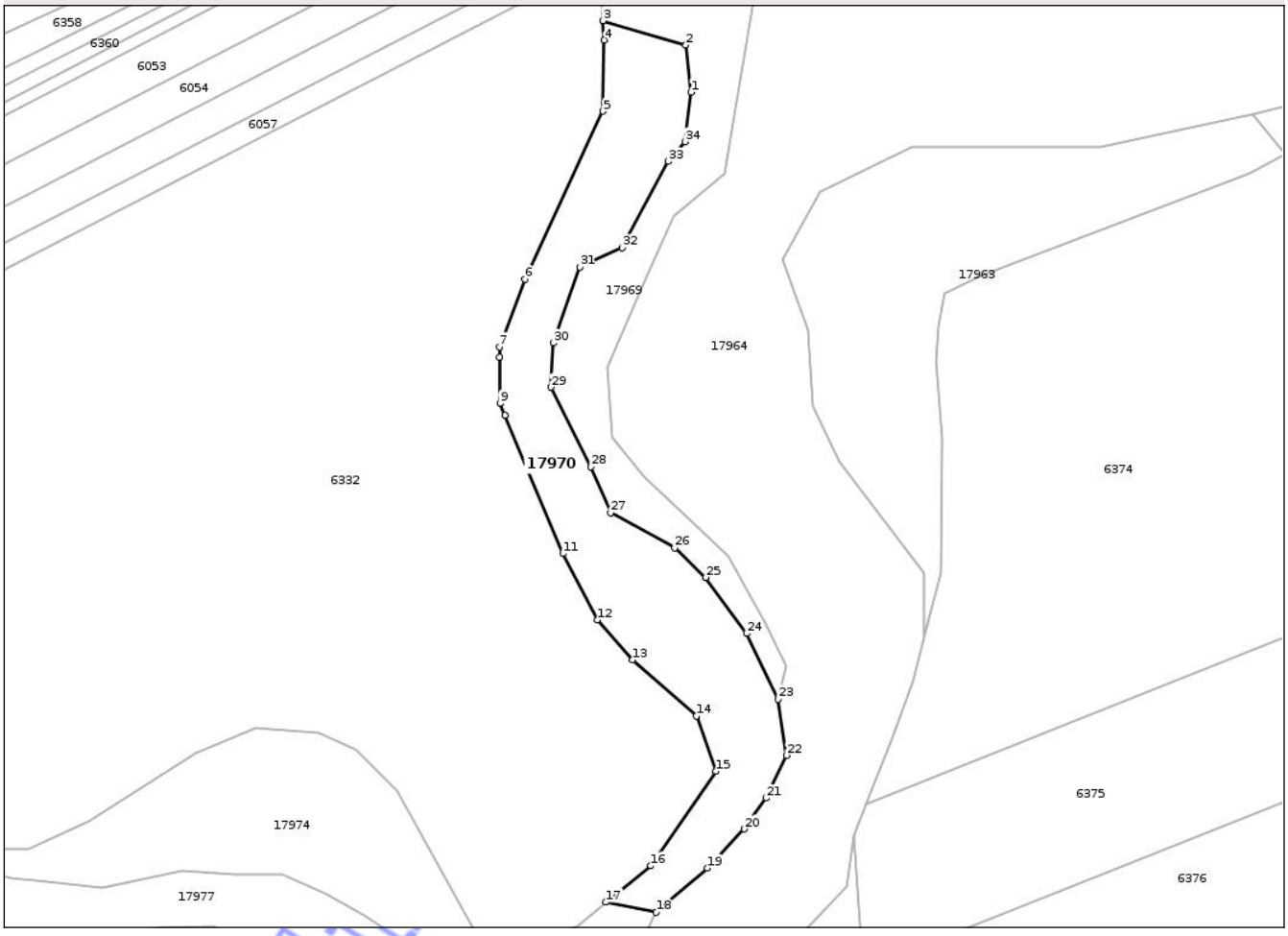

Date referitoare la teren

Crt	Categorie folosinţă	Intra vilan	Suprafaţa (mp)	Tarla	Parcelă	Nr. topo	Observaţii / Referinţe
1	padure	NU	10.933	-	483	-	

Lungime Segmente

1) Valorile lungimilor segmentelor sunt obţinute din proiecţie în plan.

Punct început	X / Y	Punct sfârşit	X / Y	Lungime segment (** (m)
1	498.399,508 343.962,937	2	498.397,48 343.981,479	18.653
3	498.364,867 343.991,008	4	498.365,382 343.983,45	7.576
5	498.364,957 343.955,468	6	498.334,218 343.889,414	72.856
7	498.324,179 343.862,919	8	498.324,218 343.858,82	4.099
9	498.324,391 343.840,703	10	498.326,341 343.836,047	5.048

Punct început	X / Y	Punct sfârşit	X / Y	Lungime segment (** (m)
2	498.397,48 343.981,479	3	498.364,867 343.991,008	33.977
4	498.365,382 343.983,45	5	498.364,957 343.955,468	27.985
6	498.334,218 343.889,414	7	498.324,179 343.862,919	28.333
8	498.324,218 343.858,82	9	498.324,391 343.840,703	18.118
10	498.326,341 343.836,047	11	498.349,109 343.781,674	58.947

Document care conține date cu caracter personal, protejat de prevederile Regulamentului (UE) nr. 679/2016 și Legii 190/2018

Punct început	X / Y	Punct sfârşit	X / Y	Lungime segment (** (m)
11	498.349,109 343.781,674	12	498.362,638 343.755,585	29.388
13	498.376,524 343.739,958	14	498.401,601 343.717,869	33.418
15	498.409,293 343.696,234	16	498.383,68 343.659,019	45.177
17	498.366,18 343.644,751	18	498.385,892 343.640,775	20.109
19	498.405,882 343.658,157	20	498.420,368 343.673,512	21.11
21	498.429,059 343.685,68	22	498.437,171 343.702,484	18.66
23	498.433,695 343.724,502	24	498.421,527 343.750,287	28.512
25	498.405,303 343.772,305	26	498.393,134 343.783,894	16.804
27	498.367,929 343.797,8	28	498.360,107 343.815,762	19.591
29	498.344,462 343.847,051	30	498.345,332 343.864,434	17.405
31	498.355,761 343.894,275	32	498.372,565 343.901,807	18.415
33	498.390,527 343.935,704	34	498.397,19 343.943,526	10.275

Punct început	X / Y	Punct sfârşit	X / Y	Lungime segment (** (m)
12	498.362,638 343.755,585	13	498.376,524 343.739,958	20.905
14	498.401,601 343.717,869	15	498.409,293 343.696,234	22.962
16	498.383,68 343.659,019	17	498.366,18 343.644,751	22.579
18	498.385,892 343.640,775	19	498.405,882 343.658,157	26.49
20	498.420,368 343.673,512	21	498.429,059 343.685,68	14.953
22	498.437,171 343.702,484	23	498.433,695 343.724,502	22.291
24	498.421,527 343.750,287	25	498.405,303 343.772,305	27.35
26	498.393,134 343.783,894	27	498.367,929 343.797,8	28.787
28	498.360,107 343.815,762	29	498.344,462 343.847,051	34.982
30	498.345,332 343.864,434	31	498.355,761 343.894,275	31.611
32	498.372,565 343.901,807	33	498.390,527 343.935,704	38.362
34	498.397,19 343.943,526	1	498.399,508 343.962,937	19.549

**** Lungimile segmentelor sunt determinate în planul de proiecţie Stereo 70 şi sunt rotunjite la 1 milimetru.**
***** Distanţa dintre puncte este formată din segmente cumulate ce sunt mai mici decât valoarea 1 milimetru.**

Neutilizabil în circuitul civil

DATE DESPRE IMOBILUL NR. 17971

Oficiul de Cadastru şi Publicitate Imobiliară ARGES
Biroul de Cadastru şi Publicitate Imobiliară Costesti

A. Partea I. Descrierea imobilului

TEREN Extravilan

Adresa: Jud. Arges

Nr. Crt	Nr cadastral Nr. topografic	Suprafaţa* (mp)	Observaţii / Referinţe
A1		18.016	Sector cadastral:0 Teren neimprejmuit;

B. Partea II. Proprietari şi acte

Inscrieri privitoare la dreptul de proprietate şi alte drepturi reale		Referinţe
/		
Act Administrativ nr. Adeverinta nr. 8595, din 19/09/2025 emis de PRIMĂRIA COMUNEI BUZOEȘTI;		
B1	Inscrierea posesiei, drept de PROPRIETATE, dobandit prin Lege, cota actuala 1/1, cota initiala 1/1	A1
	1) **NEIDENTIFICAT NEIDENTIFICAT**, CIF:0000000000000	
Act Normativ nr. 7, din 13/03/1996 emis de PARLAMENTUL ROMANIEI (art. 13);		
B2	Se noteaza mentiunea de proprietar neidentificat.	A1

C. Partea III. SARCINI .

Inscrieri privind dezmembramintele dreptului de proprietate, drepturi reale de garanţie şi sarcini	Referinţe
NU SUNT	

Neutilizabil în circuitul civil

Anexa Nr. 1 La Partea I

Teren

Nr cadastral	Suprafaţa (mp)*	Observaţii / Referinţe
	18.016	

* Suprafaţa este determinată in planul de proiecţie Stereo 70.

DETALII LINIARE IMOBIL

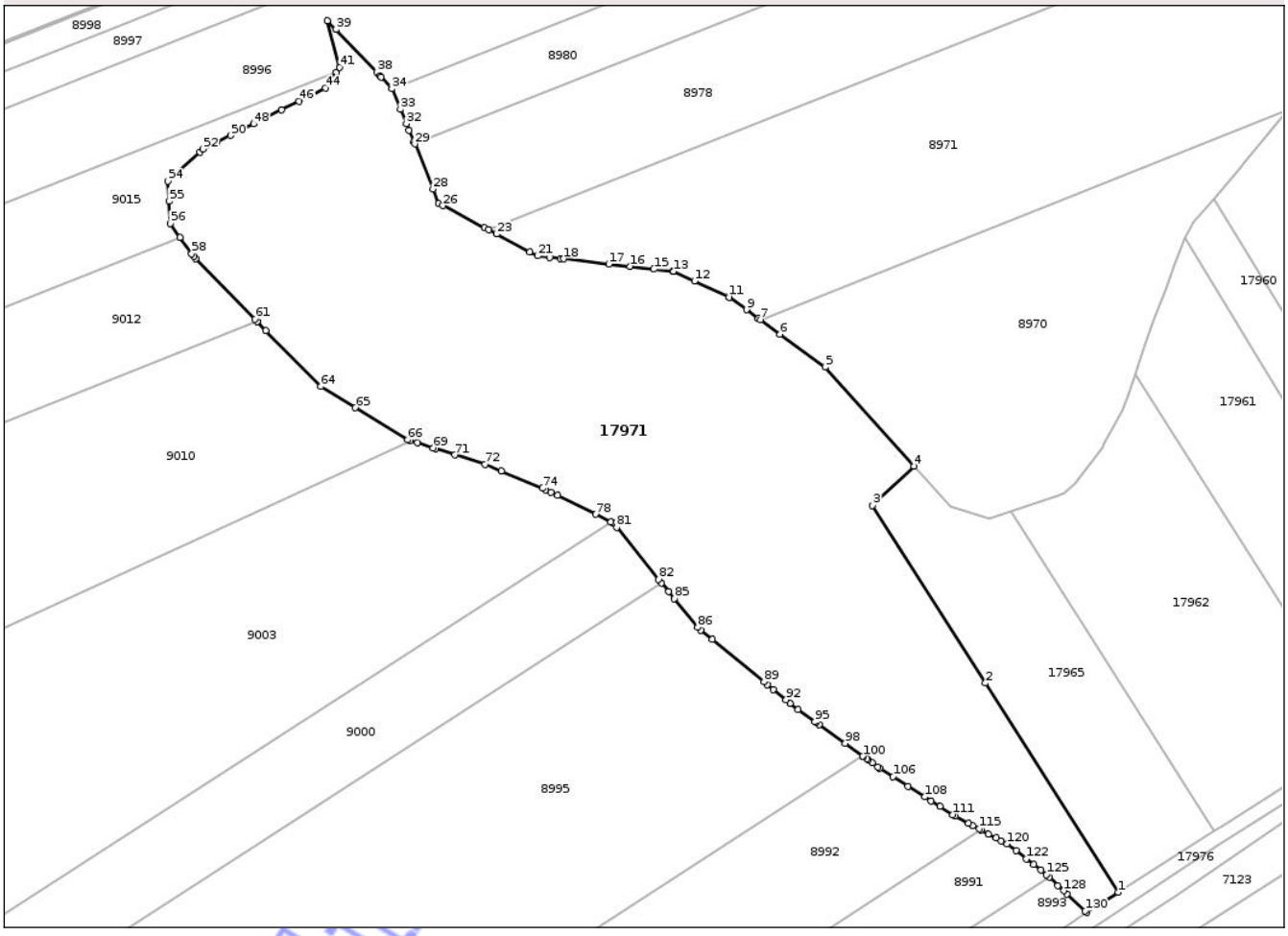

Date referitoare la teren

Crt	Categorie folosinţă	Intra vilan	Suprafaţa (mp)	Tarla	Parcelă	Nr. topo	Observaţii / Referinţe
1	ape statatoare	NU	18.016	-	595	-	

Lungime Segmente

1) Valorile lungimilor segmentelor sunt obţinute din proiecţie în plan.

Punct început	X / Y	Punct sfârşit	X / Y	Lungime segment
1	498.486,396 342.297,819	2	498.449,371 342.356,074	69.025
4	498.429,494 342.416,448	5	498.404,669 342.444,095	37.157
7	498.386,628 342.457,236	8	498.386,101 342.457,62	0.652
10	498.377,967 342.463,545	11	498.377,738 342.463,712	0.283
13	498.362,444 342.470,694	14	498.362,316 342.470,709	0.129

Punct început	X / Y	Punct sfârşit	X / Y	Lungime segment
2	498.449,371 342.356,074	3	498.417,908 342.405,579	58.657
5	498.404,669 342.444,095	6	498.392,165 342.453,203	15.47
8	498.386,101 342.457,62	9	498.382,77 342.460,047	4.121
11	498.377,738 342.463,712	12	498.368,271 342.468,034	10.407
14	498.362,316 342.470,709	15	498.356,951 342.471,321	5.4

Punct început	X / Y	Punct sfârşit	X / Y	Lungime segment
3	498.417,908 342.405,579	4	498.429,494 342.416,448	15.886
6	498.392,165 342.453,203	7	498.386,628 342.457,236	6.85
9	498.382,77 342.460,047	10	498.377,967 342.463,545	5.942
12	498.368,271 342.468,034	13	498.362,444 342.470,694	6.405
15	498.356,951 342.471,321	16	498.350,273 342.472,082	6.721

Document care conține date cu caracter personal, protejat de prevederile Regulamentului (UE) nr. 679/2016 și Legii 190/2018

Punct început	X / Y	Punct sfârșit	X / Y	Lungime segment
16	498.350,273 342.472,082	17	498.344,401 342.472,752	5.91
19	498.330,968 342.474,284	20	498.327,898 342.474,634	3.09
22	498.322,343 342.476,182	23	498.313,111 342.481,076	10.449
25	498.309,779 342.482,842	26	498.298,163 342.489,0	13.147
28	498.295,346 342.493,627	29	498.290,303 342.506,195	13.542
31	498.288,702 342.510,04	32	498.287,948 342.511,841	1.952
34	498.283,886 342.521,545	35	498.283,74 342.521,893	0.377
37	498.280,634 342.525,144	38	498.279,71 342.526,11	1.337
40	498.265,962 342.540,499	41	498.269,348 342.527,549	13.385
43	498.267,005 342.524,133	44	498.265,358 342.521,731	2.912
46	498.258,043 342.518,073	47	498.253,161 342.515,647	5.452
49	498.241,575 342.509,89	50	498.238,926 342.508,574	2.958
52	498.231,278 342.504,774	53	498.230,377 342.503,949	1.222
55	498.221,783 342.490,24	56	498.222,135 342.483,994	6.256
58	498.228,078 342.475,613	59	498.228,619 342.474,85	0.935
61	498.245,729 342.457,396	62	498.246,423 342.456,688	0.991
64	498.264,122 342.438,633	65	498.273,72 342.432,736	11.265
67	498.289,065 342.423,546	68	498.290,963 342.422,943	1.991
70	498.296,158 342.421,294	71	498.301,464 342.419,61	5.567
73	498.314,362 342.415,09	74	498.325,87 342.410,348	12.447
76	498.328,285 342.409,161	77	498.330,037 342.408,3	1.952
79	498.344,968 342.400,961	80	498.345,487 342.400,706	0.578
82	498.358,288 342.384,954	83	498.359,062 342.384,002	1.227
85	498.362,65 342.379,586	86	498.369,115 342.371,63	10.252
88	498.373,239 342.368,251	89	498.387,692 342.356,408	18.685
91	498.390,274 342.354,293	92	498.393,768 342.351,43	4.517
94	498.397,124 342.348,68	95	498.401,808 342.345,335	5.756
97	498.403,016 342.344,473	98	498.410,27 342.339,294	8.913
100	498.415,365 342.335,655	101	498.416,278 342.335,004	1.121
103	498.417,855 342.333,877	104	498.419,436 342.332,748	1.943
106	498.423,656 342.330,024	107	498.427,778 342.327,396	4.888
109	498.434,245 342.323,273	110	498.436,657 342.321,735	2.861
112	498.440,942 342.319,072	113	498.444,587 342.317,121	4.134

Punct început	X / Y	Punct sfârșit	X / Y	Lungime segment
17	498.344,401 342.472,752	18	498.331,824 342.474,186	12.658
20	498.327,898 342.474,634	21	498.324,54 342.475,017	3.38
23	498.313,111 342.481,076	24	498.310,84 342.482,28	2.57
26	498.298,163 342.489,0	27	498.296,944 342.489,646	1.38
29	498.290,303 342.506,195	30	498.290,083 342.506,743	0.591
32	498.287,948 342.511,841	33	498.286,267 342.515,858	4.355
35	498.283,74 342.521,893	36	498.280,901 342.524,864	4.109
38	498.279,71 342.526,11	39	498.268,323 342.538,027	16.483
41	498.269,348 342.527,549	42	498.268,372 342.526,126	1.726
44	498.265,358 342.521,731	45	498.261,076 342.519,589	4.788
47	498.253,161 342.515,647	48	498.245,37 342.511,776	8.7
50	498.238,926 342.508,574	51	498.235,048 342.506,647	4.33
53	498.230,377 342.503,949	54	498.221,47 342.495,797	12.074
56	498.222,135 342.483,994	57	498.224,835 342.480,186	4.668
59	498.228,619 342.474,85	60	498.229,255 342.474,202	0.908
62	498.246,423 342.456,688	63	498.248,821 342.454,242	3.425
65	498.273,72 342.432,736	66	498.288,258 342.423,802	17.064
68	498.290,963 342.422,943	69	498.295,327 342.421,558	4.579
71	498.301,464 342.419,61	72	498.309,873 342.416,94	8.823
74	498.325,87 342.410,348	75	498.326,741 342.409,92	0.97
77	498.330,037 342.408,3	78	498.340,691 342.403,064	11.871
80	498.345,487 342.400,706	81	498.346,54 342.399,411	1.669
83	498.359,062 342.384,002	84	498.361,026 342.381,584	3.115
86	498.369,115 342.371,63	87	498.370,076 342.370,843	1.242
89	498.387,692 342.356,408	90	498.388,63 342.355,64	1.212
92	498.393,768 342.351,43	93	498.394,936 342.350,473	1.51
95	498.401,808 342.345,335	96	498.402,11 342.345,12	0.371
98	498.410,27 342.339,294	99	498.415,187 342.335,782	6.042
101	498.416,278 342.335,004	102	498.416,731 342.334,68	0.557
104	498.419,436 342.332,748	105	498.419,875 342.332,435	0.539
107	498.427,778 342.327,396	108	498.432,473 342.324,403	5.568
110	498.436,657 342.321,735	111	498.440,274 342.319,429	4.29
113	498.444,587 342.317,121	114	498.445,86 342.316,44	1.444

Punct început	X / Y	Punct sfârșit	X / Y	Lungime segment
18	498.331,824 342.474,186	19	498.330,968 342.474,284	0.862
21	498.324,54 342.475,017	22	498.322,343 342.476,182	2.487
24	498.310,84 342.482,28	25	498.309,779 342.482,842	1.201
27	498.296,944 342.489,646	28	498.295,346 342.493,627	4.29
30	498.290,083 342.506,743	31	498.288,702 342.510,04	3.575
33	498.286,267 342.515,858	34	498.283,886 342.521,545	6.165
36	498.280,901 342.524,864	37	498.280,634 342.525,144	0.387
39	498.268,323 342.538,027	40	498.265,962 342.540,499	3.418
42	498.268,372 342.526,126	43	498.267,005 342.524,133	2.417
45	498.261,076 342.519,589	46	498.258,043 342.518,073	3.391
48	498.245,37 342.511,776	49	498.241,575 342.509,89	4.238
51	498.235,048 342.506,647	52	498.231,278 342.504,774	4.21
54	498.221,47 342.495,797	55	498.221,783 342.490,24	5.566
57	498.224,835 342.480,186	58	498.228,078 342.475,613	5.606
60	498.229,255 342.474,202	61	498.245,729 342.457,396	23.534
63	498.248,821 342.454,242	64	498.264,122 342.438,633	21.858
66	498.288,258 342.423,802	67	498.289,065 342.423,546	0.847
69	498.295,327 342.421,558	70	498.296,158 342.421,294	0.872
72	498.309,873 342.416,94	73	498.314,362 342.415,09	4.855
75	498.326,741 342.409,92	76	498.328,285 342.409,161	1.72
78	498.340,691 342.403,064	79	498.344,968 342.400,961	4.766
81	498.346,54 342.399,411	82	498.358,288 342.384,954	18.628
84	498.361,026 342.381,584	85	498.362,65 342.379,586	2.575
87	498.370,076 342.370,843	88	498.373,239 342.368,251	4.089
90	498.388,63 342.355,64	91	498.390,274 342.354,293	2.125
93	498.394,936 342.350,473	94	498.397,124 342.348,68	2.829
96	498.402,11 342.345,12	97	498.403,016 342.344,473	1.113
99	498.415,187 342.335,782	100	498.415,365 342.335,655	0.219
102	498.416,731 342.334,68	103	498.417,855 342.333,877	1.381
105	498.419,875 342.332,435	106	498.423,656 342.330,024	4.484
108	498.432,473 342.324,403	109	498.434,245 342.323,273	2.102
111	498.440,274 342.319,429	112	498.440,942 342.319,072	0.757
114	498.445,86 342.316,44	115	498.447,629 342.315,492	2.007

Verificat în sistem GIS

Punct început	X / Y	Punct sfârşit	X / Y	Lungime segment
115	498.447,629 342.315,492	116	498.448,159 342.315,209	0.601
118	498.452,371 342.312,954	119	498.453,804 342.312,187	1.625
121	498.457,881 342.309,404	122	498.460,756 342.307,165	3.644
124	498.464,813 342.304,005	125	498.466,374 342.302,789	1.979
127	498.469,611 342.299,756	128	498.471,167 342.298,299	2.132
130	498.477,168 342.292,677	131	498.477,634 342.292,24	0.639

Punct început	X / Y	Punct sfârşit	X / Y	Lungime segment
116	498.448,159 342.315,209	117	498.450,257 342.314,086	2.38
119	498.453,804 342.312,187	120	498.455,42 342.311,322	1.833
122	498.460,756 342.307,165	123	498.462,841 342.305,541	2.643
125	498.466,374 342.302,789	126	498.467,144 342.302,067	1.056
128	498.471,167 342.298,299	129	498.472,119 342.297,407	1.305
131	498.477,634 342.292,24	1	498.486,396 342.297,819	10.387

Punct început	X / Y	Punct sfârşit	X / Y	Lungime segment
117	498.450,257 342.314,086	118	498.452,371 342.312,954	2.398
120	498.455,42 342.311,322	121	498.457,881 342.309,404	3.12
123	498.462,841 342.305,541	124	498.464,813 342.304,005	2.5
126	498.467,144 342.302,067	127	498.469,611 342.299,756	3.38
129	498.472,119 342.297,407	130	498.477,168 342.292,677	6.918

**** Lungimile segmentelor sunt determinate în planul de proiecţie Stereo 70 şi sunt rotunjite la 1 milimetru.**
***** Distanţa dintre puncte este formată din segmente cumulate ce sunt mai mici decât valoarea 1 milimetru.**

Neutilizabil in circuitul civil

DATE DESPRE IMOBILUL NR. 17972

Oficiul de Cadastru şi Publicitate Imobiliară ARGES
Biroul de Cadastru şi Publicitate Imobiliară Costesti

A. Partea I. Descrierea imobilului

TEREN Extravilan

Adresa: Jud. Arges

Nr. Crt	Nr cadastral Nr. topografic	Suprafaţa* (mp)	Observaţii / Referinţe
A1		26.964	Sector cadastral:0 Teren neimprejmuit;

B. Partea II. Proprietari şi acte

Inscrieri privitoare la dreptul de proprietate şi alte drepturi reale		Referinţe
/		
Act Administrativ nr. Adeverinta nr. 8595, din 19/09/2025 emis de PRIMĂRIA COMUNEI BUZOEȘTI;		
B1	Inscrierea posesiei, drept de PROPRIETATE, dobandit prin Lege, cota actuala 1/1, cota initiala 1/1	A1
	1) **NEIDENTIFICAT NEIDENTIFICAT**, CIF:0000000000000	
Act Normativ nr. 7, din 13/03/1996 emis de PARLAMENTUL ROMANIEI (art. 13);		
B2	Se noteaza mentiunea de proprietar neidentificat.	A1

C. Partea III. SARCINI .

Inscrieri privind dezmembramintele dreptului de proprietate, drepturi reale de garanţie şi sarcini	Referinţe
NU SUNT	

Neutilizabil în circuitul civil

Anexa Nr. 1 La Partea I

Teren

Nr cadastral	Suprafaţa (mp)*	Observaţii / Referinţe
	26.964	

* Suprafaţa este determinată in planul de proiecţie Stereo 70.

DETALII LINIARE IMOBIL

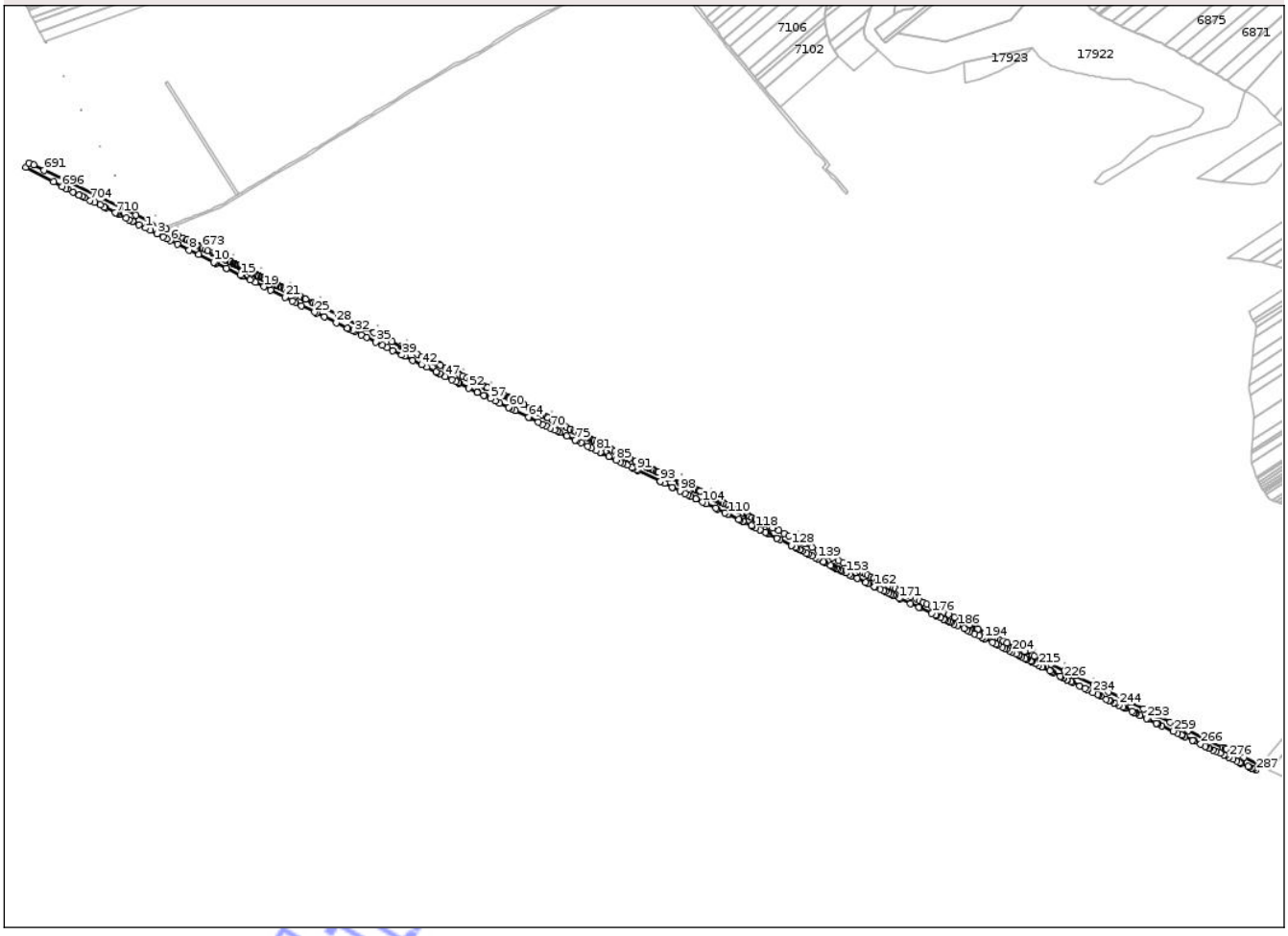

Date referitoare la teren

Crt	Categorie folosință	Intra vilan	Suprafaţa (mp)	Tarla	Parcelă	Nr. topo	Observaţii / Referinţe
1	ape statatoare	NU	26.964	-	638	-	

Lungime Segmente

1) Valorile lungimilor segmentelor sunt obţinute din proiecţie în plan.

Punct început	X / Y	Punct sfârşit	X / Y	Lungime segment
1	497.526,38 341.754,527	2	497.534,466 341.750,418	9.07
4	497.555,506 341.739,727	5	497.560,714 341.737,08	5.842
7	497.578,472 341.728,218	8	497.598,278 341.718,455	22.082
10	497.638,614 341.698,573	11	497.640,808 341.697,492	2.446
13	497.659,201 341.688,411	14	497.659,612 341.688,208	0.458

Punct început	X / Y	Punct sfârşit	X / Y	Lungime segment
2	497.534,466 341.750,418	3	497.545,027 341.745,051	11.846
5	497.560,714 341.737,08	6	497.567,421 341.733,672	7.523
8	497.598,278 341.718,455	9	497.613,776 341.710,816	17.278
11	497.640,808 341.697,492	12	497.642,99 341.696,416	2.433
14	497.659,612 341.688,208	15	497.681,975 341.677,164	24.941

Punct început	X / Y	Punct sfârşit	X / Y	Lungime segment
3	497.545,027 341.745,051	4	497.555,506 341.739,727	11.754
6	497.567,421 341.733,672	7	497.578,472 341.728,218	12.324
9	497.613,776 341.710,816	10	497.638,614 341.698,573	27.691
12	497.642,99 341.696,416	13	497.659,201 341.688,411	18.08
15	497.681,975 341.677,164	16	497.685,477 341.675,435	3.906

Document care conține date cu caracter personal, protejat de prevederile Regulamentului (UE) nr. 679/2016 și Legii 190/2018

Punct început	X / Y	Punct sfârșit	X / Y	Lungime segment
16	497.685,477 341.675,435	17	497.698,359 341.669,073	14.367
17	497.698,359 341.669,073	18	497.706,917 341.664,847	9.545
18	497.706,917 341.664,847	19	497.720,722 341.658,029	15.397
19	497.720,722 341.658,029	20	497.732,426 341.652,249	13.053
20	497.732,426 341.652,249	21	497.755,784 341.640,523	26.136
21	497.755,784 341.640,523	22	497.767,502 341.634,641	13.111
22	497.767,502 341.634,641	23	497.772,61 341.632,077	5.715
23	497.772,61 341.632,077	24	497.782,916 341.626,903	11.532
24	497.782,916 341.626,903	25	497.804,714 341.616,245	24.264
25	497.804,714 341.616,245	26	497.807,68 341.614,795	3.301
26	497.807,68 341.614,795	27	497.820,583 341.608,486	14.363
27	497.820,583 341.608,486	28	497.840,189 341.598,9	21.824
28	497.840,189 341.598,9	29	497.858,923 341.589,74	20.853
29	497.858,923 341.589,74	30	497.860,466 341.588,986	1.717
30	497.860,466 341.588,986	31	497.867,238 341.585,674	7.539
31	497.867,238 341.585,674	32	497.870,139 341.584,241	3.236
32	497.870,139 341.584,241	33	497.881,045 341.578,856	12.163
33	497.881,045 341.578,856	34	497.889,978 341.574,444	9.963
34	497.889,978 341.574,444	35	497.905,313 341.566,871	17.103
35	497.905,313 341.566,871	36	497.916,361 341.561,415	12.322
36	497.916,361 341.561,415	37	497.923,99 341.557,648	8.508
37	497.923,99 341.557,648	38	497.933,535 341.552,934	10.646
38	497.933,535 341.552,934	39	497.948,017 341.545,782	16.152
39	497.948,017 341.545,782	40	497.952,531 341.543,553	5.034
40	497.952,531 341.543,553	41	497.966,327 341.536,74	15.387
41	497.966,327 341.536,74	42	497.980,645 341.529,669	15.969
42	497.980,645 341.529,669	43	497.989,006 341.525,54	9.325
43	497.989,006 341.525,54	44	498.004,596 341.517,841	17.387
44	498.004,596 341.517,841	45	498.005,842 341.517,226	1.39
45	498.005,842 341.517,226	46	498.010,23 341.515,059	4.894
46	498.010,23 341.515,059	47	498.019,458 341.510,534	10.278
47	498.019,458 341.510,534	48	498.030,739 341.505,003	12.564
48	498.030,739 341.505,003	49	498.037,039 341.501,914	7.017
49	498.037,039 341.501,914	50	498.041,368 341.499,792	4.821
50	498.041,368 341.499,792	51	498.042,869 341.499,056	1.672
51	498.042,869 341.499,056	52	498.058,085 341.491,595	16.947
52	498.058,085 341.491,595	53	498.072,811 341.484,375	16.401
53	498.072,811 341.484,375	54	498.073,525 341.484,025	0.795
54	498.073,525 341.484,025	55	498.083,176 341.479,293	10.749
55	498.083,176 341.479,293	56	498.084,212 341.478,785	1.154
56	498.084,212 341.478,785	57	498.094,497 341.473,742	11.455
57	498.094,497 341.473,742	58	498.101,85 341.470,137	8.189
58	498.101,85 341.470,137	59	498.108,862 341.466,699	7.809
59	498.108,862 341.466,699	60	498.124,125 341.459,216	16.999
60	498.124,125 341.459,216	61	498.124,859 341.458,856	0.818
61	498.124,859 341.458,856	62	498.128,955 341.456,848	4.562
62	498.128,955 341.456,848	63	498.134,881 341.453,943	6.6
63	498.134,881 341.453,943	64	498.156,868 341.443,162	24.488
64	498.156,868 341.443,162	65	498.157,85 341.442,684	1.092
65	498.157,85 341.442,684	66	498.158,981 341.442,133	1.258
66	498.158,981 341.442,133	67	498.172,93 341.435,338	15.516
67	498.172,93 341.435,338	68	498.180,262 341.431,767	8.155
68	498.180,262 341.431,767	69	498.185,457 341.429,236	5.779
69	498.185,457 341.429,236	70	498.192,62 341.425,76	7.962
70	498.192,62 341.425,76	71	498.199,696 341.422,326	7.865
71	498.199,696 341.422,326	72	498.204,305 341.420,089	5.123
72	498.204,305 341.420,089	73	498.208,081 341.418,257	4.197
73	498.208,081 341.418,257	74	498.220,033 341.412,456	13.285
74	498.220,033 341.412,456	75	498.233,815 341.405,768	15.319
75	498.233,815 341.405,768	76	498.236,201 341.404,61	2.652
76	498.236,201 341.404,61	77	498.243,126 341.401,249	7.698
77	498.243,126 341.401,249	78	498.253,996 341.395,692	12.208
78	498.253,996 341.395,692	79	498.259,971 341.392,637	6.711
79	498.259,971 341.392,637	80	498.260,553 341.392,358	0.645
80	498.260,553 341.392,358	81	498.268,485 341.388,553	8.797
81	498.268,485 341.388,553	82	498.275,284 341.385,292	7.541
82	498.275,284 341.385,292	83	498.276,345 341.384,783	1.177
83	498.276,345 341.384,783	84	498.288,733 341.378,842	13.739
84	498.288,733 341.378,842	85	498.300,751 341.373,077	13.329
85	498.300,751 341.373,077	86	498.308,212 341.369,498	8.275
86	498.308,212 341.369,498	87	498.311,688 341.367,831	3.855
87	498.311,688 341.367,831	88	498.319,16 341.364,247	8.287
88	498.319,16 341.364,247	89	498.326,814 341.360,575	8.489
89	498.326,814 341.360,575	90	498.329,334 341.359,367	2.795
90	498.329,334 341.359,367	91	498.334,975 341.356,661	6.256
91	498.334,975 341.356,661	92	498.337,17 341.355,608	2.435
92	498.337,17 341.355,608	93	498.373,803 341.337,833	40.718
93	498.373,803 341.337,833	94	498.374,066 341.337,706	0.292
94	498.374,066 341.337,706	95	498.380,889 341.334,39	7.586
95	498.380,889 341.334,39	96	498.393,191 341.328,335	13.711
96	498.393,191 341.328,335	97	498.394,1 341.327,886	1.014
97	498.394,1 341.327,886	98	498.406,215 341.321,898	13.514
98	498.406,215 341.321,898	99	498.414,809 341.317,641	9.591
99	498.414,809 341.317,641	100	498.419,109 341.315,511	4.799
100	498.419,109 341.315,511	101	498.423,412 341.313,379	4.802
101	498.423,412 341.313,379	102	498.432,035 341.309,107	9.623
102	498.432,035 341.309,107	103	498.432,132 341.309,059	0.108
103	498.432,132 341.309,059	104	498.442,994 341.303,678	12.122
104	498.442,994 341.303,678	105	498.449,532 341.300,7	7.184
105	498.449,532 341.300,7	106	498.449,631 341.300,655	0.109
106	498.449,631 341.300,655	107	498.465,081 341.293,618	16.977
107	498.465,081 341.293,618	108	498.467,371 341.292,515	2.542
108	498.467,371 341.292,515	109	498.479,745 341.286,551	13.736
109	498.479,745 341.286,551	110	498.485,17 341.283,937	6.022
110	498.485,17 341.283,937	111	498.485,944 341.283,564	0.859
111	498.485,944 341.283,564	112	498.503,456 341.275,108	19.447
112	498.503,456 341.275,108	113	498.505,335 341.274,201	2.086
113	498.505,335 341.274,201	114	498.510,47 341.271,721	5.703
114	498.510,47 341.271,721	115	498.511,416 341.271,264	1.051

Vizualizare Imobil Cadastral

Punct început	X / Y	Punct sfârșit	X / Y	Lungime segment
115	498.511,416 341.271,264	116	498.524,065 341.265,156	14.047
116	498.524,065 341.265,156	117	498.525,359 341.264,531	1.437
117	498.525,359 341.264,531	118	498.531,211 341.261,705	6.499
118	498.531,211 341.261,705	119	498.538,38 341.258,244	7.961
119	498.538,38 341.258,244	120	498.538,481 341.258,195	0.112
120	498.538,481 341.258,195	121	498.546,949 341.254,106	9.404
121	498.546,949 341.254,106	122	498.547,734 341.253,727	0.872
122	498.547,734 341.253,727	123	498.550,566 341.252,359	3.145
123	498.550,566 341.252,359	124	498.552,235 341.251,536	1.861
124	498.552,235 341.251,536	125	498.565,867 341.244,611	15.29
125	498.565,867 341.244,611	126	498.566,207 341.244,438	0.381
126	498.566,207 341.244,438	127	498.570,93 341.242,039	5.297
127	498.570,93 341.242,039	128	498.589,416 341.232,649	20.734
128	498.589,416 341.232,649	129	498.589,692 341.232,509	0.309
129	498.589,692 341.232,509	130	498.596,178 341.229,215	7.275
130	498.596,178 341.229,215	131	498.598,818 341.227,874	2.961
131	498.598,818 341.227,874	132	498.603,372 341.225,561	5.108
132	498.603,372 341.225,561	133	498.603,463 341.225,515	0.102
133	498.603,463 341.225,515	134	498.607,936 341.223,242	5.017
134	498.607,936 341.223,242	135	498.614,696 341.219,808	7.582
135	498.614,696 341.219,808	136	498.617,094 341.218,59	2.69
136	498.617,094 341.218,59	137	498.623,345 341.215,415	7.011
137	498.623,345 341.215,415	138	498.629,615 341.212,23	7.033
138	498.629,615 341.212,23	139	498.633,282 341.210,367	4.113
139	498.633,282 341.210,367	140	498.642,19 341.205,842	9.991
140	498.642,19 341.205,842	141	498.642,379 341.205,746	0.212
141	498.642,379 341.205,746	142	498.644,872 341.204,479	2.796
142	498.644,872 341.204,479	143	498.654,143 341.199,77	10.398
143	498.654,143 341.199,77	144	498.656,158 341.198,746	2.26
144	498.656,158 341.198,746	145	498.658,785 341.197,412	2.946
145	498.658,785 341.197,412	146	498.660,729 341.196,425	2.18
146	498.660,729 341.196,425	147	498.660,74 341.196,419	0.013
147	498.660,74 341.196,419	148	498.663,431 341.195,052	3.018
148	498.663,431 341.195,052	149	498.666,407 341.193,54	3.338
149	498.666,407 341.193,54	150	498.670,041 341.191,694	4.076
150	498.670,041 341.191,694	151	498.671,957 341.190,721	2.149
151	498.671,957 341.190,721	152	498.672,754 341.190,345	0.881
152	498.672,754 341.190,345	153	498.679,099 341.187,357	7.013
153	498.679,099 341.187,357	154	498.679,493 341.187,171	0.436
154	498.679,493 341.187,171	155	498.685,614 341.184,288	6.766
155	498.685,614 341.184,288	156	498.688,389 341.182,981	3.067
156	498.688,389 341.182,981	157	498.698,25 341.178,336	10.9
157	498.698,25 341.178,336	158	498.698,342 341.178,293	0.102
158	498.698,342 341.178,293	159	498.712,207 341.171,762	15.326
159	498.712,207 341.171,762	160	498.716,509 341.169,736	4.755
160	498.716,509 341.169,736	161	498.716,947 341.169,53	0.484
161	498.716,947 341.169,53	162	498.726,238 341.165,153	10.27
162	498.726,238 341.165,153	163	498.728,292 341.164,186	2.27
163	498.728,292 341.164,186	164	498.735,512 341.160,785	7.981
164	498.735,512 341.160,785	165	498.742,236 341.157,618	7.433
165	498.742,236 341.157,618	166	498.744,672 341.156,47	2.693
166	498.744,672 341.156,47	167	498.750,084 341.153,921	5.982
167	498.750,084 341.153,921	168	498.753,998 341.152,077	4.327
168	498.753,998 341.152,077	169	498.757,224 341.150,558	3.566
169	498.757,224 341.150,558	170	498.759,169 341.149,642	2.15
170	498.759,169 341.149,642	171	498.767,81 341.145,572	9.552
171	498.767,81 341.145,572	172	498.768,451 341.145,27	0.709
172	498.768,451 341.145,27	173	498.785,985 341.137,011	19.382
173	498.785,985 341.137,011	174	498.799,777 341.130,515	15.245
174	498.799,777 341.130,515	175	498.801,311 341.129,792	1.696
175	498.801,311 341.129,792	176	498.820,587 341.120,712	21.308
176	498.820,587 341.120,712	177	498.827,209 341.117,593	7.32
177	498.827,209 341.117,593	178	498.828,083 341.117,181	0.966
178	498.828,083 341.117,181	179	498.835,395 341.113,737	8.082
179	498.835,395 341.113,737	180	498.840,699 341.111,238	5.863
180	498.840,699 341.111,238	181	498.843,238 341.110,042	2.807
181	498.843,238 341.110,042	182	498.847,346 341.108,107	4.541
182	498.847,346 341.108,107	183	498.850,045 341.106,836	2.983
183	498.850,045 341.106,836	184	498.851,863 341.105,979	2.01
184	498.851,863 341.105,979	185	498.857,405 341.103,369	6.126
185	498.857,405 341.103,369	186	498.863,449 341.100,522	6.681
186	498.863,449 341.100,522	187	498.873,736 341.095,676	11.371
187	498.873,736 341.095,676	188	498.878,811 341.093,286	5.61
188	498.878,811 341.093,286	189	498.882,741 341.091,435	4.344
189	498.882,741 341.091,435	190	498.891,208 341.087,446	9.36
190	498.891,208 341.087,446	191	498.898,793 341.083,874	8.384
191	498.898,793 341.083,874	192	498.904,06 341.081,393	5.822
192	498.904,06 341.081,393	193	498.904,162 341.081,345	0.113
193	498.904,162 341.081,345	194	498.908,015 341.079,53	4.259
194	498.908,015 341.079,53	195	498.908,141 341.079,471	0.139
195	498.908,141 341.079,471	196	498.920,47 341.073,372	13.755
196	498.920,47 341.073,372	197	498.926,748 341.070,267	7.004
197	498.926,748 341.070,267	198	498.926,903 341.070,19	0.173
198	498.926,903 341.070,19	199	498.929,893 341.068,711	3.336
199	498.929,893 341.068,711	200	498.936,836 341.065,277	7.746
200	498.936,836 341.065,277	201	498.940,392 341.063,518	3.967
201	498.940,392 341.063,518	202	498.943,676 341.061,894	3.664
202	498.943,676 341.061,894	203	498.949,268 341.059,128	6.239
203	498.949,268 341.059,128	204	498.952,836 341.057,363	3.981
204	498.952,836 341.057,363	205	498.959,728 341.053,954	7.689
205	498.959,728 341.053,954	206	498.964,003 341.051,839	4.77
206	498.964,003 341.051,839	207	498.964,41 341.051,638	0.454
207	498.964,41 341.051,638	208	498.968,256 341.049,735	4.291
208	498.968,256 341.049,735	209	498.974,481 341.046,656	6.945
209	498.974,481 341.046,656	210	498.976,334 341.045,739	2.067
210	498.976,334 341.045,739	211	498.978,119 341.044,856	1.991
211	498.978,119 341.044,856	212	498.983,911 341.041,991	6.462
212	498.983,911 341.041,991	213	498.985,772 341.041,071	2.076
213	498.985,772 341.041,071	214	498.991,213 341.038,379	6.071

Vizualizare Imobil

Punct început	X / Y	Punct sfârșit	X / Y	Lungime segment
214	498.991,213 341.038,379	215	498.996,884 341.035,574	6.327
217	499.003,066 341.032,516	218	499.003,618 341.032,243	0.616
220	499.018,388 341.024,674	221	499.020,223 341.023,734	2.062
223	499.033,379 341.016,992	224	499.033,605 341.016,876	0.254
226	499.038,614 341.014,408	227	499.043,702 341.011,902	5.672
229	499.049,824 341.008,886	230	499.052,47 341.007,582	2.95
232	499.073,583 340.997,18	233	499.077,123 340.995,436	3.946
235	499.093,97 340.987,136	236	499.095,85 340.986,211	2.095
238	499.108,447 340.980,005	239	499.112,529 340.977,994	4.55
241	499.114,79 340.976,879	242	499.121,164 340.973,739	7.105
244	499.129,1 340.969,825	245	499.135,99 340.966,425	7.683
247	499.140,209 340.964,385	248	499.151,044 340.959,246	11.992
250	499.154,6 340.957,559	251	499.157,364 340.956,249	3.059
253	499.174,992 340.947,835	254	499.176,886 340.946,931	2.099
256	499.192,819 340.939,327	257	499.193,775 340.938,871	1.059
259	499.218,64 340.927,004	260	499.225,039 340.923,95	7.09
262	499.233,155 340.920,076	263	499.237,796 340.917,897	5.127
265	499.252,996 340.910,761	266	499.263,425 340.905,865	11.521
268	499.271,775 340.901,945	269	499.277,591 340.899,219	6.423
271	499.283,907 340.896,258	272	499.289,36 340.893,702	6.022
274	499.301,83 340.887,858	275	499.303,701 340.886,981	2.066
277	499.316,9 340.880,794	278	499.323,36 340.877,766	7.134
280	499.329,996 340.874,656	281	499.330,166 340.874,576	0.188
283	499.343,363 340.868,391	284	499.348,041 340.866,198	5.167
286	499.349,923 340.865,316	287	499.355,102 340.862,889	5.719
289	499.334,908 340.883,686	290	499.324,859 340.888,487	11.137
292	499.305,625 340.897,79	293	499.303,736 340.898,704	2.099
295	499.269,74 340.915,148	296	499.243,055 340.928,055	29.643
298	499.213,767 340.942,221	299	499.191,065 340.953,202	25.218
301	499.169,695 340.963,539	302	499.147,762 340.974,147	24.364
304	499.087,552 341.003,271	305	499.056,097 341.018,485	34.941
307	499.017,054 341.037,37	308	499.016,99 341.037,401	0.071
310	498.989,557 341.050,67	311	498.987,027 341.051,894	2.811

Punct început	X / Y	Punct sfârșit	X / Y	Lungime segment
215	498.996,884 341.035,574	216	499.002,761 341.032,667	6.557
218	499.003,618 341.032,243	219	499.015,031 341.026,394	12.824
221	499.020,223 341.023,734	222	499.032,445 341.017,47	13.734
224	499.033,605 341.016,876	225	499.037,58 341.014,917	4.432
227	499.043,702 341.011,902	228	499.044,798 341.011,362	1.222
230	499.052,47 341.007,582	231	499.064,691 341.001,561	13.624
233	499.077,123 340.995,436	234	499.086,055 340.991,036	9.957
236	499.095,85 340.986,211	237	499.098,597 340.984,857	3.063
239	499.112,529 340.977,994	240	499.114,312 340.977,115	1.988
242	499.121,164 340.973,739	243	499.122,663 340.973,001	1.671
245	499.135,99 340.966,425	246	499.138,067 340.965,401	2.316
248	499.151,044 340.959,246	249	499.153,696 340.957,988	2.935
251	499.157,364 340.956,249	252	499.163,991 340.953,086	7.343
254	499.176,886 340.946,931	255	499.191,023 340.940,184	15.665
257	499.193,775 340.938,871	258	499.199,535 340.936,122	6.382
260	499.225,039 340.923,95	261	499.231,88 340.920,685	7.58
263	499.237,796 340.917,897	264	499.250,601 340.911,885	14.146
266	499.263,425 340.905,865	267	499.271,602 340.902,026	9.033
269	499.277,591 340.899,219	270	499.278,066 340.898,996	0.525
272	499.289,36 340.893,702	273	499.295,911 340.890,632	7.235
275	499.303,701 340.886,981	276	499.310,12 340.883,972	7.089
278	499.323,36 340.877,766	279	499.328,306 340.875,448	5.462
281	499.330,166 340.874,576	282	499.341,488 340.869,27	12.504
284	499.348,041 340.866,198	285	499.349,791 340.865,378	1.933
287	499.355,102 340.862,889	288	499.361,696 340.870,888	10.367
290	499.324,859 340.888,487	291	499.315,35 340.893,086	10.563
293	499.303,736 340.898,704	294	499.300,195 340.900,417	3.934
296	499.243,055 340.928,055	297	499.239,939 340.929,562	3.461
299	499.191,065 340.953,202	300	499.187,763 340.954,799	3.668
302	499.147,762 340.974,147	303	499.111,757 340.991,563	39.996
305	499.056,097 341.018,485	306	499.039,841 341.026,348	18.058
308	499.016,99 341.037,401	309	499.000,875 341.045,195	17.901
311	498.987,027 341.051,894	312	498.973,622 341.058,378	14.891

Punct început	X / Y	Punct sfârșit	X / Y	Lungime segment
216	499.002,761 341.032,667	217	499.003,066 341.032,516	0.34
219	499.015,031 341.026,394	220	499.018,388 341.024,674	3.772
222	499.032,445 341.017,47	223	499.033,379 341.016,992	1.049
225	499.037,58 341.014,917	226	499.038,614 341.014,408	1.152
228	499.044,798 341.011,362	229	499.049,824 341.008,886	5.603
231	499.064,691 341.001,561	232	499.073,583 340.997,18	9.913
234	499.086,055 340.991,036	235	499.093,97 340.987,136	8.824
237	499.098,597 340.984,857	238	499.108,447 340.980,005	10.98
240	499.114,312 340.977,115	241	499.114,79 340.976,879	0.533
243	499.122,663 340.973,001	244	499.129,1 340.969,825	7.178
246	499.138,067 340.965,401	247	499.140,209 340.964,385	2.371
249	499.153,696 340.957,988	250	499.154,6 340.957,559	1.001
252	499.163,991 340.953,086	253	499.174,992 340.947,835	12.19
255	499.191,023 340.940,184	256	499.192,819 340.939,327	1.99
258	499.199,535 340.936,122	259	499.218,64 340.927,004	21.169
261	499.231,88 340.920,685	262	499.233,155 340.920,076	1.413
264	499.250,601 340.911,885	265	499.252,996 340.910,761	2.646
267	499.271,602 340.902,026	268	499.271,775 340.901,945	0.191
270	499.278,066 340.898,996	271	499.283,907 340.896,258	6.451
273	499.295,911 340.890,632	274	499.301,83 340.887,858	6.537
276	499.310,12 340.883,972	277	499.316,9 340.880,794	7.488
279	499.328,306 340.875,448	280	499.329,996 340.874,656	1.866
282	499.341,488 340.869,27	283	499.343,363 340.868,391	2.071
285	499.349,791 340.865,378	286	499.349,923 340.865,316	0.146
288	499.361,696 340.870,888	289	499.334,908 340.883,686	29.688
291	499.315,35 340.893,086	292	499.305,625 340.897,79	10.803
294	499.300,195 340.900,417	295	499.269,74 340.915,148	33.831
297	499.239,939 340.929,562	298	499.213,767 340.942,221	29.073
300	499.187,763 340.954,799	301	499.169,695 340.963,539	20.071
303	499.111,757 340.991,563	304	499.087,552 341.003,271	26.888
306	499.039,841 341.026,348	307	499.017,054 341.037,37	25.313
309	499.000,875 341.045,195	310	498.989,557 341.050,67	12.573
312	498.973,622 341.058,378	313	498.972,919 341.058,718	0.781

Verificat Primăria Buzoești

Punct început	X / Y	Punct sfârșit	X / Y	Lungime segment
313	498.972,919 341.058,718	314	498.960,737 341.064,546	13.504
316	498.944,606 341.072,263	317	498.938,684 341.075,096	6.565
319	498.931,294 341.078,632	320	498.926,864 341.080,751	4.911
322	498.919,943 341.084,063	323	498.919,393 341.084,326	0.61
325	498.908,631 341.089,474	326	498.896,784 341.095,142	13.133
328	498.882,665 341.102,03	329	498.869,158 341.108,619	15.028
331	498.848,109 341.118,888	332	498.840,383 341.122,657	8.596
334	498.834,188 341.125,68	335	498.820,366 341.132,423	15.379
337	498.806,9 341.138,988	338	498.800,906 341.141,916	6.671
340	498.785,999 341.149,189	341	498.767,447 341.158,239	20.642
343	498.757,331 341.163,174	344	498.749,897 341.166,801	8.272
346	498.733,119 341.174,986	347	498.731,651 341.175,702	1.633
349	498.725,807 341.178,553	350	498.721,344 341.180,731	4.966
352	498.711,316 341.185,622	353	498.707,106 341.187,676	4.684
355	498.695,562 341.193,308	356	498.687,34 341.197,319	9.148
358	498.667,368 341.207,319	359	498.657,528 341.212,246	11.005
361	498.648,499 341.216,767	362	498.647,156 341.217,44	1.502
364	498.639,936 341.221,055	365	498.633,019 341.224,518	7.735
367	498.611,45 341.235,318	368	498.608,337 341.236,876	3.481
370	498.603,474 341.239,311	371	498.600,395 341.240,853	3.444
373	498.595,201 341.243,453	374	498.585,478 341.248,321	10.874
376	498.568,409 341.256,868	377	498.558,818 341.261,622	10.705
379	498.554,737 341.263,64	380	498.545,343 341.268,36	10.513
382	498.538,798 341.271,648	383	498.532,297 341.274,915	7.276
385	498.525,194 341.278,484	386	498.521,093 341.280,545	4.59
388	498.516,409 341.282,898	389	498.516,26 341.282,973	0.167
391	498.508,512 341.286,866	392	498.504,249 341.289,008	4.771
394	498.499,535 341.291,377	395	498.499,299 341.291,496	0.264
397	498.493,946 341.294,186	398	498.490,343 341.295,995	4.032
400	498.482,852 341.299,759	401	498.478,31 341.302,042	5.083
403	498.473,885 341.304,265	404	498.473,54 341.304,438	0.386
406	498.467,676 341.307,385	407	498.463,976 341.309,245	4.141
409	498.457,164 341.312,667	410	498.454,954 341.313,777	2.473

Punct început	X / Y	Punct sfârșit	X / Y	Lungime segment
314	498.960,737 341.064,546	315	498.956,533 341.066,557	4.66
317	498.938,684 341.075,096	318	498.933,855 341.077,407	5.353
320	498.926,864 341.080,751	321	498.923,652 341.082,288	3.561
323	498.919,393 341.084,326	324	498.914,354 341.086,732	5.584
326	498.896,784 341.095,142	327	498.895,051 341.095,987	1.928
329	498.869,158 341.108,619	330	498.857,934 341.114,095	12.489
332	498.840,383 341.122,657	333	498.837,023 341.124,296	3.738
335	498.820,366 341.132,423	336	498.812,959 341.136,036	8.241
338	498.800,906 341.141,916	339	498.795,428 341.144,589	6.095
341	498.767,447 341.158,239	342	498.761,271 341.161,252	6.872
344	498.749,897 341.166,801	345	498.737,71 341.172,747	13.56
347	498.731,651 341.175,702	348	498.725,998 341.178,46	6.29
350	498.721,344 341.180,731	351	498.715,424 341.183,618	6.586
353	498.707,106 341.187,676	354	498.701,31 341.190,504	6.449
356	498.687,34 341.197,319	357	498.675,106 341.203,445	13.682
359	498.657,528 341.212,246	360	498.648,9 341.216,566	9.649
362	498.647,156 341.217,44	363	498.643,159 341.219,441	4.47
365	498.633,019 341.224,518	366	498.623,748 341.229,16	10.368
368	498.608,337 341.236,876	369	498.606,467 341.237,812	2.091
371	498.600,395 341.240,853	372	498.597,275 341.242,415	3.489
374	498.585,478 341.248,321	375	498.577,979 341.252,076	8.387
377	498.558,818 341.261,622	378	498.555,182 341.263,416	4.054
380	498.545,343 341.268,36	381	498.540,133 341.270,977	5.83
383	498.532,297 341.274,915	384	498.530,419 341.275,859	2.102
386	498.521,093 341.280,545	387	498.518,536 341.281,83	2.862
389	498.516,26 341.282,973	390	498.511,572 341.285,329	5.247
392	498.504,249 341.289,008	393	498.500,944 341.290,669	3.699
395	498.499,299 341.291,496	396	498.496,219 341.293,044	3.447
398	498.490,343 341.295,995	399	498.486,773 341.297,789	3.995
401	498.478,31 341.302,042	402	498.477,262 341.302,569	1.173
404	498.473,54 341.304,438	405	498.470,379 341.306,027	3.538
407	498.463,976 341.309,245	408	498.461,369 341.310,555	2.918
410	498.454,954 341.313,777	411	498.453,582 341.314,467	1.536

Punct început	X / Y	Punct sfârșit	X / Y	Lungime segment
315	498.956,533 341.066,557	316	498.944,606 341.072,263	13.222
318	498.933,855 341.077,407	319	498.931,294 341.078,632	2.839
321	498.923,652 341.082,288	322	498.919,943 341.084,063	4.112
324	498.914,354 341.086,732	325	498.908,631 341.089,474	6.346
327	498.895,051 341.095,987	328	498.882,665 341.102,03	13.782
330	498.857,934 341.114,095	331	498.848,109 341.118,888	10.932
333	498.837,023 341.124,296	334	498.834,188 341.125,68	3.155
336	498.812,959 341.136,036	337	498.806,9 341.138,988	6.74
339	498.795,428 341.144,589	340	498.785,999 341.149,189	10.491
342	498.761,271 341.161,252	343	498.757,331 341.163,174	4.384
345	498.737,71 341.172,747	346	498.733,119 341.174,986	5.108
348	498.725,998 341.178,46	349	498.725,807 341.178,553	0.212
351	498.715,424 341.183,618	352	498.711,316 341.185,622	4.571
354	498.701,31 341.190,504	355	498.695,562 341.193,308	6.395
357	498.675,106 341.203,445	358	498.667,368 341.207,319	8.654
360	498.648,9 341.216,566	361	498.648,499 341.216,767	0.449
363	498.643,159 341.219,441	364	498.639,936 341.221,055	3.605
366	498.623,748 341.229,16	367	498.611,45 341.235,318	13.754
369	498.606,467 341.237,812	370	498.603,474 341.239,311	3.347
372	498.597,275 341.242,415	373	498.595,201 341.243,453	2.319
375	498.577,979 341.252,076	376	498.568,409 341.256,868	10.703
378	498.555,182 341.263,416	379	498.554,737 341.263,64	0.498
381	498.540,133 341.270,977	382	498.538,798 341.271,648	1.494
384	498.530,419 341.275,859	385	498.525,194 341.278,484	5.847
387	498.518,536 341.281,83	388	498.516,409 341.282,898	2.38
390	498.511,572 341.285,329	391	498.508,512 341.286,866	3.424
393	498.500,944 341.290,669	394	498.499,535 341.291,377	1.577
396	498.496,219 341.293,044	397	498.493,946 341.294,186	2.544
399	498.486,773 341.297,789	400	498.482,852 341.299,759	4.388
402	498.477,262 341.302,569	403	498.473,885 341.304,265	3.779
405	498.470,379 341.306,027	406	498.467,676 341.307,385	3.025
408	498.461,369 341.310,555	409	498.457,164 341.312,667	4.706
411	498.453,582 341.314,467	412	498.439,402 341.321,593	15.87

Vizualizare Imobil Cadastral

Punct început	X / Y	Punct sfârșit	X / Y	Lungime segment
412	498.439,402 341.321,593	413	498.438,775 341.321,908	0.702
415	498.436,662 341.322,748	416	498.432,461 341.324,417	4.52
418	498.429,273 341.325,683	419	498.428,314 341.326,064	1.032
421	498.420,113 341.329,323	422	498.419,681 341.329,495	0.465
424	498.417,563 341.330,336	425	498.417,343 341.330,423	0.237
427	498.414,957 341.331,372	428	498.414,912 341.331,39	0.048
430	498.409,252 341.333,639	431	498.408,414 341.334,049	0.933
433	498.406,396 341.335,038	434	498.405,46 341.335,496	1.042
436	498.389,002 341.343,554	437	498.386,899 341.344,584	2.342
439	498.379,316 341.348,296	440	498.370,511 341.352,607	9.804
442	498.367,767 341.353,95	443	498.363,654 341.355,964	4.58
445	498.361,149 341.357,19	446	498.360,854 341.357,335	0.329
448	498.358,24 341.358,614	449	498.356,518 341.359,457	1.917
451	498.351,835 341.361,75	452	498.351,025 341.362,146	0.902
454	498.344,077 341.365,548	455	498.341,754 341.366,686	2.587
457	498.333,481 341.370,737	458	498.322,982 341.375,877	11.69
460	498.321,978 341.376,369	461	498.319,457 341.377,603	2.807
463	498.315,325 341.379,626	464	498.306,422 341.383,983	9.912
466	498.299,648 341.387,3	467	498.294,343 341.389,897	5.907
469	498.291,406 341.391,336	470	498.283,213 341.395,348	9.123
472	498.272,281 341.400,701	473	498.272,164 341.400,758	0.13
475	498.265,311 341.404,113	476	498.263,093 341.405,199	2.47
478	498.259,251 341.407,08	479	498.254,448 341.409,431	5.348
481	498.249,631 341.411,789	482	498.248,05 341.412,563	1.76
484	498.243,008 341.415,032	485	498.241,456 341.415,792	1.728
487	498.234,318 341.419,287	488	498.231,515 341.420,659	3.121
490	498.225,617 341.423,547	491	498.225,483 341.423,613	0.149
493	498.216,601 341.427,961	494	498.210,521 341.430,938	6.77
496	498.201,637 341.435,61	497	498.196,963 341.438,108	5.3
499	498.188,194 341.442,794	500	498.185,287 341.444,347	3.296
502	498.174,881 341.449,909	503	498.174,329 341.450,204	0.626
505	498.158,375 341.458,73	506	498.148,708 341.463,896	10.961
508	498.147,868 341.464,308	509	498.139,059 341.468,433	9.727

Punct început	X / Y	Punct sfârșit	X / Y	Lungime segment
413	498.438,775 341.321,908	414	498.437,819 341.322,288	1.029
416	498.432,461 341.324,417	417	498.431,302 341.324,877	1.247
419	498.428,314 341.326,064	420	498.427,399 341.326,428	0.985
422	498.419,681 341.329,495	423	498.418,588 341.329,929	1.176
425	498.417,343 341.330,423	426	498.415,093 341.331,318	2.421
428	498.414,912 341.331,39	429	498.414,776 341.331,444	0.146
431	498.408,414 341.334,049	432	498.407,405 341.334,543	1.123
434	498.405,46 341.335,496	435	498.405,332 341.335,559	0.143
437	498.386,899 341.344,584	438	498.385,872 341.345,087	1.144
440	498.370,511 341.352,607	441	498.369,849 341.352,931	0.737
443	498.363,654 341.355,964	444	498.362,781 341.356,391	0.972
446	498.360,854 341.357,335	447	498.360,204 341.357,653	0.724
449	498.356,518 341.359,457	450	498.355,314 341.360,046	1.34
452	498.351,025 341.362,146	453	498.347,762 341.363,744	3.633
455	498.341,754 341.366,686	456	498.341,283 341.366,917	0.525
458	498.322,982 341.375,877	459	498.322,118 341.376,3	0.962
461	498.319,457 341.377,603	462	498.316,318 341.379,14	3.495
464	498.306,422 341.383,983	465	498.304,523 341.384,913	2.114
467	498.294,343 341.389,897	468	498.292,912 341.390,598	1.593
470	498.283,213 341.395,348	471	498.277,668 341.398,063	6.174
473	498.272,164 341.400,758	474	498.268,953 341.402,33	3.575
476	498.263,093 341.405,199	477	498.261,915 341.405,776	1.312
479	498.254,448 341.409,431	480	498.249,923 341.411,646	5.038
482	498.248,05 341.412,563	483	498.246,484 341.413,33	1.744
485	498.241,456 341.415,792	486	498.239,903 341.416,552	1.729
488	498.231,515 341.420,659	489	498.225,782 341.423,466	6.383
491	498.225,483 341.423,613	492	498.219,612 341.426,487	6.537
494	498.210,521 341.430,938	495	498.208,833 341.431,765	1.88
497	498.196,963 341.438,108	498	498.188,47 341.442,647	9.63
500	498.185,287 341.444,347	501	498.179,399 341.447,494	6.676
503	498.174,329 341.450,204	504	498.165,314 341.455,022	10.222
506	498.148,708 341.463,896	507	498.148,423 341.464,048	0.323
509	498.139,059 341.468,433	510	498.138,411 341.468,736	0.715

Punct început	X / Y	Punct sfârșit	X / Y	Lungime segment
414	498.437,819 341.322,288	415	498.436,662 341.322,748	1.245
417	498.431,302 341.324,877	418	498.429,273 341.325,683	2.183
420	498.427,399 341.326,428	421	498.420,113 341.329,323	7.84
423	498.418,588 341.329,929	424	498.417,563 341.330,336	1.103
426	498.415,093 341.331,318	427	498.414,957 341.331,372	0.146
429	498.414,776 341.331,444	430	498.409,252 341.333,639	5.944
432	498.407,405 341.334,543	433	498.406,396 341.335,038	1.124
435	498.405,332 341.335,559	436	498.389,002 341.343,554	18.182
438	498.385,872 341.345,087	439	498.379,316 341.348,296	7.299
441	498.369,849 341.352,931	442	498.367,767 341.353,95	2.318
444	498.362,781 341.356,391	445	498.361,149 341.357,19	1.817
447	498.360,204 341.357,653	448	498.358,24 341.358,614	2.187
450	498.355,314 341.360,046	451	498.351,835 341.361,75	3.874
453	498.347,762 341.363,744	454	498.344,077 341.365,548	4.103
456	498.341,283 341.366,917	457	498.333,481 341.370,737	8.687
459	498.322,118 341.376,3	460	498.321,978 341.376,369	0.156
462	498.316,318 341.379,14	463	498.315,325 341.379,626	1.106
465	498.304,523 341.384,913	466	498.299,648 341.387,3	5.428
468	498.292,912 341.390,598	469	498.291,406 341.391,336	1.677
471	498.277,668 341.398,063	472	498.272,281 341.400,701	5.998
474	498.268,953 341.402,33	475	498.265,311 341.404,113	4.055
477	498.261,915 341.405,776	478	498.259,251 341.407,08	2.966
480	498.249,923 341.411,646	481	498.249,631 341.411,789	0.325
483	498.246,484 341.413,33	484	498.243,008 341.415,032	3.87
486	498.239,903 341.416,552	487	498.234,318 341.419,287	6.219
489	498.225,782 341.423,466	490	498.225,617 341.423,547	0.184
492	498.219,612 341.426,487	493	498.216,601 341.427,961	3.352
495	498.208,833 341.431,765	496	498.201,637 341.435,61	8.159
498	498.188,47 341.442,647	499	498.188,194 341.442,794	0.313
501	498.179,399 341.447,494	502	498.174,881 341.449,909	5.123
504	498.165,314 341.455,022	505	498.158,375 341.458,73	7.868
507	498.148,423 341.464,048	508	498.147,868 341.464,308	0.613
510	498.138,411 341.468,736	511	498.135,203 341.470,239	3.543

Verificat Primăria Buzoești

Punct început	X / Y	Punct sfârșit	X / Y	Lungime segment
511	498.135,203 341.470,239	512	498.127,111 341.474,028	8.935
512	498.127,111 341.474,028	513	498.126,392 341.474,365	0.794
513	498.126,392 341.474,365	514	498.124,97 341.475,031	1.57
514	498.124,97 341.475,031	515	498.124,724 341.475,146	0.272
515	498.124,724 341.475,146	516	498.123,212 341.475,854	1.67
516	498.123,212 341.475,854	517	498.117,967 341.478,31	5.792
517	498.117,967 341.478,31	518	498.114,69 341.479,844	3.618
518	498.114,69 341.479,844	519	498.098,02 341.487,65	18.407
519	498.098,02 341.487,65	520	498.089,038 341.491,856	9.918
520	498.089,038 341.491,856	521	498.087,267 341.492,685	1.955
521	498.087,267 341.492,685	522	498.085,859 341.493,345	1.555
522	498.085,859 341.493,345	523	498.084,172 341.494,135	1.863
523	498.084,172 341.494,135	524	498.075,478 341.498,278	9.631
524	498.075,478 341.498,278	525	498.075,249 341.498,387	0.254
525	498.075,249 341.498,387	526	498.074,395 341.498,794	0.946
526	498.074,395 341.498,794	527	498.061,706 341.504,841	14.056
527	498.061,706 341.504,841	528	498.061,656 341.504,865	0.055
528	498.061,656 341.504,865	529	498.055,425 341.507,834	6.902
529	498.055,425 341.507,834	530	498.048,292 341.511,234	7.902
530	498.048,292 341.511,234	531	498.043,821 341.513,365	4.953
531	498.043,821 341.513,365	532	498.042,76 341.513,871	1.175
532	498.042,76 341.513,871	533	498.032,267 341.518,87	11.623
533	498.032,267 341.518,87	534	498.028,381 341.520,722	4.305
534	498.028,381 341.520,722	535	498.023,612 341.522,995	5.283
535	498.023,612 341.522,995	536	498.020,823 341.524,324	3.089
536	498.020,823 341.524,324	537	498.011,214 341.528,903	10.644
537	498.011,214 341.528,903	538	498.009,188 341.529,869	2.245
538	498.009,188 341.529,869	539	498.006,443 341.531,214	3.057
539	498.006,443 341.531,214	540	497.999,4 341.534,664	7.843
540	497.999,4 341.534,664	541	497.996,02 341.536,32	3.764
541	497.996,02 341.536,32	542	497.995,991 341.536,334	0.032
542	497.995,991 341.536,334	543	497.990,476 341.539,036	6.141
543	497.990,476 341.539,036	544	497.981,798 341.543,287	9.663
544	497.981,798 341.543,287	545	497.974,141 341.547,038	8.526
545	497.974,141 341.547,038	546	497.969,254 341.549,431	5.441
546	497.969,254 341.549,431	547	497.967,303 341.550,387	2.173
547	497.967,303 341.550,387	548	497.950,633 341.558,553	18.563
548	497.950,633 341.558,553	549	497.950,097 341.558,816	0.597
549	497.950,097 341.558,816	550	497.947,226 341.560,222	3.197
550	497.947,226 341.560,222	551	497.931,614 341.567,87	17.385
551	497.931,614 341.567,87	552	497.902,298 341.582,23	32.644
552	497.902,298 341.582,23	553	497.887,205 341.589,624	16.807
553	497.887,205 341.589,624	554	497.852,316 341.606,715	38.85
554	497.852,316 341.606,715	555	497.844,23 341.610,676	9.004
555	497.844,23 341.610,676	556	497.816,402 341.624,307	30.987
556	497.816,402 341.624,307	557	497.809,474 341.627,701	7.715
557	497.809,474 341.627,701	558	497.809,258 341.627,807	0.241
558	497.809,258 341.627,807	559	497.805,281 341.629,755	4.428
559	497.805,281 341.629,755	560	497.802,727 341.631,006	2.844
560	497.802,727 341.631,006	561	497.801,968 341.631,378	0.845
561	497.801,968 341.631,378	562	497.800,511 341.632,092	1.623
562	497.800,511 341.632,092	563	497.789,324 341.637,572	12.457
563	497.789,324 341.637,572	564	497.788,779 341.637,839	0.607
564	497.788,779 341.637,839	565	497.787,334 341.638,546	1.609
565	497.787,334 341.638,546	566	497.781,437 341.641,435	6.567
566	497.781,437 341.641,435	567	497.778,423 341.642,912	3.356
567	497.778,423 341.642,912	568	497.777,877 341.643,179	0.608
568	497.777,877 341.643,179	569	497.771,971 341.646,072	6.576
569	497.771,971 341.646,072	570	497.771,782 341.646,164	0.21
570	497.771,782 341.646,164	571	497.771,063 341.646,517	0.801
571	497.771,063 341.646,517	572	497.768,857 341.647,597	2.456
572	497.768,857 341.647,597	573	497.765,937 341.649,028	3.252
573	497.765,937 341.649,028	574	497.765,833 341.649,079	0.116
574	497.765,833 341.649,079	575	497.764,53 341.649,717	1.451
575	497.764,53 341.649,717	576	497.763,5 341.650,222	1.147
576	497.763,5 341.650,222	577	497.763,017 341.650,463	0.54
577	497.763,017 341.650,463	578	497.762,833 341.650,555	0.206
578	497.762,833 341.650,555	579	497.762,315 341.650,813	0.579
579	497.762,315 341.650,813	580	497.761,29 341.651,324	1.145
580	497.761,29 341.651,324	581	497.760,223 341.651,856	1.192
581	497.760,223 341.651,856	582	497.760,137 341.651,899	0.096
582	497.760,137 341.651,899	583	497.756,626 341.653,649	3.923
583	497.756,626 341.653,649	584	497.756,421 341.653,751	0.229
584	497.756,421 341.653,751	585	497.755,866 341.654,028	0.62
585	497.755,866 341.654,028	586	497.754,647 341.654,636	1.362
586	497.754,647 341.654,636	587	497.753,735 341.655,091	1.019
587	497.753,735 341.655,091	588	497.750,867 341.656,521	3.205
588	497.750,867 341.656,521	589	497.750,031 341.656,938	0.934
589	497.750,031 341.656,938	590	497.748,893 341.657,505	1.271
590	497.748,893 341.657,505	591	497.748,423 341.657,739	0.525
591	497.748,423 341.657,739	592	497.747,991 341.657,955	0.483
592	497.747,991 341.657,955	593	497.745,319 341.659,287	2.986
593	497.745,319 341.659,287	594	497.745,219 341.659,337	0.112
594	497.745,219 341.659,337	595	497.742,552 341.660,666	2.98
595	497.742,552 341.660,666	596	497.742,52 341.660,682	0.036
596	497.742,52 341.660,682	597	497.741,631 341.661,125	0.993
597	497.741,631 341.661,125	598	497.739,789 341.662,044	2.059
598	497.739,789 341.662,044	599	497.738,834 341.662,52	1.067
599	497.738,834 341.662,52	600	497.735,65 341.664,108	3.558
600	497.735,65 341.664,108	601	497.733,664 341.665,098	2.219
601	497.733,664 341.665,098	602	497.729,863 341.666,993	4.247
602	497.729,863 341.666,993	603	497.729,3 341.667,274	0.629
603	497.729,3 341.667,274	604	497.728,981 341.667,433	0.356
604	497.728,981 341.667,433	605	497.723,569 341.670,131	6.047
605	497.723,569 341.670,131	606	497.723,1 341.670,365	0.524
606	497.723,1 341.670,365	607	497.721,054 341.671,385	2.286
607	497.721,054 341.671,385	608	497.719,552 341.672,134	1.678
608	497.719,552 341.672,134	609	497.717,297 341.673,259	2.52
609	497.717,297 341.673,259	610	497.716,794 341.673,509	0.562

Vizualizare Imobil

Punct început	X / Y	Punct sfârșit	X / Y	Lungime segment
610	497.716,794 341.673,509	611	497.716,666 341.673,573	0.143
611	497.716,666 341.673,573	612	497.713,295 341.675,254	3.767
612	497.713,295 341.675,254	613	497.711,657 341.676,071	1.83
613	497.711,657 341.676,071	614	497.711,048 341.676,375	0.681
614	497.711,048 341.676,375	615	497.710,511 341.676,643	0.6
615	497.710,511 341.676,643	616	497.709,255 341.677,269	1.403
616	497.709,255 341.677,269	617	497.705,419 341.679,181	4.286
617	497.705,419 341.679,181	618	497.704,82 341.679,48	0.669
618	497.704,82 341.679,48	619	497.701,961 341.680,905	3.194
619	497.701,961 341.680,905	620	497.698,613 341.682,575	3.741
620	497.698,613 341.682,575	621	497.696,885 341.683,436	1.931
621	497.696,885 341.683,436	622	497.696,761 341.683,498	0.139
622	497.696,761 341.683,498	623	497.695,766 341.683,994	1.112
623	497.695,766 341.683,994	624	497.694,5 341.684,626	1.415
624	497.694,5 341.684,626	625	497.693,776 341.684,987	0.809
625	497.693,776 341.684,987	626	497.692,43 341.685,658	1.504
626	497.692,43 341.685,658	627	497.690,674 341.686,534	1.962
627	497.690,674 341.686,534	628	497.689,592 341.687,073	1.209
628	497.689,592 341.687,073	629	497.688,53 341.687,603	1.187
629	497.688,53 341.687,603	630	497.687,573 341.688,08	1.069
630	497.687,573 341.688,08	631	497.685,468 341.689,129	2.352
631	497.685,468 341.689,129	632	497.684,481 341.689,621	1.103
632	497.684,481 341.689,621	633	497.683,439 341.690,141	1.165
633	497.683,439 341.690,141	634	497.682,58 341.690,569	0.96
634	497.682,58 341.690,569	635	497.681,229 341.691,242	1.509
635	497.681,229 341.691,242	636	497.679,294 341.692,207	2.162
636	497.679,294 341.692,207	637	497.678,309 341.692,698	1.101
637	497.678,309 341.692,698	638	497.677,307 341.693,198	1.12
638	497.677,307 341.693,198	639	497.676,649 341.693,526	0.735
639	497.676,649 341.693,526	640	497.675,23 341.694,234	1.586
640	497.675,23 341.694,234	641	497.675,105 341.694,296	0.14
641	497.675,105 341.694,296	642	497.673,14 341.695,276	2.196
642	497.673,14 341.695,276	643	497.672,159 341.695,765	1.096
643	497.672,159 341.695,765	644	497.671,807 341.695,941	0.394
644	497.671,807 341.695,941	645	497.670,738 341.696,474	1.195
645	497.670,738 341.696,474	646	497.666,029 341.698,821	5.261
646	497.666,029 341.698,821	647	497.665,958 341.698,857	0.08
647	497.665,958 341.698,857	648	497.665,715 341.698,978	0.271
648	497.665,715 341.698,978	649	497.665,25 341.699,21	0.52
649	497.665,25 341.699,21	650	497.664,07 341.699,798	1.318
650	497.664,07 341.699,798	651	497.659,92 341.701,867	4.637
651	497.659,92 341.701,867	652	497.659,376 341.702,138	0.608
652	497.659,376 341.702,138	653	497.658,55 341.702,55	0.923
653	497.658,55 341.702,55	654	497.657,966 341.702,841	0.652
654	497.657,966 341.702,841	655	497.656,976 341.703,335	1.106
655	497.656,976 341.703,335	656	497.653,83 341.704,904	3.516
656	497.653,83 341.704,904	657	497.652,502 341.705,566	1.484
657	497.652,502 341.705,566	658	497.652,228 341.705,703	0.306
658	497.652,228 341.705,703	659	497.650,791 341.706,419	1.605
659	497.650,791 341.706,419	660	497.649,021 341.707,301	1.978
660	497.649,021 341.707,301	661	497.648,852 341.707,387	0.19
661	497.648,852 341.707,387	662	497.646,492 341.708,582	2.645
662	497.646,492 341.708,582	663	497.646,414 341.708,622	0.088
663	497.646,414 341.708,622	664	497.644,939 341.709,369	1.653
664	497.644,939 341.709,369	665	497.644,764 341.709,458	0.196
665	497.644,764 341.709,458	666	497.642,434 341.710,639	2.612
666	497.642,434 341.710,639	667	497.640,441 341.711,649	2.234
667	497.640,441 341.711,649	668	497.639,574 341.712,088	0.972
668	497.639,574 341.712,088	669	497.636,526 341.713,633	3.417
669	497.636,526 341.713,633	670	497.628,873 341.717,511	8.579
670	497.628,873 341.717,511	671	497.625,062 341.719,443	4.273
671	497.625,062 341.719,443	672	497.621,023 341.721,49	4.528
672	497.621,023 341.721,49	673	497.619,437 341.722,294	1.778
673	497.619,437 341.722,294	674	497.616,661 341.723,7	3.112
674	497.616,661 341.723,7	675	497.615,695 341.724,19	1.083
675	497.615,695 341.724,19	676	497.614,065 341.725,016	1.827
676	497.614,065 341.725,016	677	497.613,215 341.725,447	0.953
677	497.613,215 341.725,447	678	497.609,795 341.727,18	3.834
678	497.609,795 341.727,18	679	497.607,676 341.728,254	2.376
679	497.607,676 341.728,254	680	497.604,044 341.730,094	4.071
680	497.604,044 341.730,094	681	497.603,913 341.730,161	0.147
681	497.603,913 341.730,161	682	497.599,407 341.732,445	5.052
682	497.599,407 341.732,445	683	497.595,126 341.734,615	4.8
683	497.595,126 341.734,615	684	497.593,628 341.735,374	1.679
684	497.593,628 341.735,374	685	497.588,16 341.738,145	6.13
685	497.588,16 341.738,145	686	497.580,237 341.742,16	8.882
686	497.580,237 341.742,16	687	497.577,149 341.743,725	3.462
687	497.577,149 341.743,725	688	497.559,628 341.752,604	19.642
688	497.559,628 341.752,604	689	497.555,112 341.754,789	5.017
689	497.555,112 341.754,789	690	497.510,305 341.775,396	49.319
690	497.510,305 341.775,396	691	497.358,801 341.849,532	168.67
691	497.358,801 341.849,532	692	497.341,835 341.858,166	19.037
692	497.341,835 341.858,166	693	497.334,102 341.861,615	8.467
693	497.334,102 341.861,615	694	497.329,167 341.853,919	9.142
694	497.329,167 341.853,919	695	497.374,535 341.830,411	51.097
695	497.374,535 341.830,411	696	497.388,5 341.823,035	15.793
696	497.388,5 341.823,035	697	497.394,693 341.819,765	7.003
697	497.394,693 341.819,765	698	497.397,34 341.818,367	2.993
698	497.397,34 341.818,367	699	497.406,867 341.813,734	10.594
699	497.406,867 341.813,734	700	497.416,759 341.808,924	10.999
700	497.416,759 341.808,924	701	497.417,073 341.808,772	0.349
701	497.417,073 341.808,772	702	497.421,537 341.806,601	4.964
702	497.421,537 341.806,601	703	497.425,983 341.804,439	4.944
703	497.425,983 341.804,439	704	497.434,821 341.800,141	9.828
704	497.434,821 341.800,141	705	497.442,17 341.796,567	8.172
705	497.442,17 341.796,567	706	497.451,112 341.792,219	9.943
706	497.451,112 341.792,219	707	497.458,234 341.788,756	7.919
707	497.458,234 341.788,756	708	497.460,447 341.787,68	2.461
708	497.460,447 341.787,68	709	497.476,467 341.779,89	17.814

Vizualizat în sistemul eTT

Punct început	X / Y	Punct sfârşit	X / Y	Lungime segment
709	497.476,467 341.779,89	710	497.477,694 341.779,267	1.376
712	497.482,825 341.776,659	713	497.493,889 341.771,037	12.41
715	497.504,833 341.765,476	716	497.505,679 341.765,046	0.949

Punct început	X / Y	Punct sfârşit	X / Y	Lungime segment
710	497.477,694 341.779,267	711	497.479,089 341.778,558	1.565
713	497.493,889 341.771,037	714	497.499,376 341.768,249	6.155
716	497.505,679 341.765,046	717	497.515,661 341.759,974	11.197

Punct început	X / Y	Punct sfârşit	X / Y	Lungime segment
711	497.479,089 341.778,558	712	497.482,825 341.776,659	4.191
714	497.499,376 341.768,249	715	497.504,833 341.765,476	6.121
717	497.515,661 341.759,974	1	497.526,38 341.754,527	12.024

**** Lungimile segmentelor sunt determinate în planul de proiecţie Stereo 70 şi sunt rotunjite la 1 milimetru.**
***** Distanţa dintre puncte este formată din segmente cumulate ce sunt mai mici decât valoarea 1 milimetru.**

Neutilizabil in circuitul civil

DATE DESPRE IMOBILUL NR. 17973

Oficiul de Cadastru şi Publicitate Imobiliară ARGES
Biroul de Cadastru şi Publicitate Imobiliară Costesti

A. Partea I. Descrierea imobilului

TEREN Extravilan

Adresa: Jud. Arges

Nr. Crt	Nr cadastral Nr. topografic	Suprafaţa* (mp)	Observaţii / Referinţe
A1		67.740	Sector cadastral:0 Teren neimprejmuit;

B. Partea II. Proprietari şi acte

Inscrieri privitoare la dreptul de proprietate şi alte drepturi reale		Referinţe
/		
Act Administrativ nr. Adeverinta nr. 8595, din 19/09/2025 emis de PRIMĂRIA COMUNEI BUZOEȘTI;		
B1	Inscrierea posesiei, drept de PROPRIETATE, dobandit prin Lege, cota actuala 1/1, cota initiala 1/1	A1
	1) **NEIDENTIFICAT NEIDENTIFICAT**, CIF:0000000000000	
Act Normativ nr. 7, din 13/03/1996 emis de PARLAMENTUL ROMANIEI (art. 13);		
B2	Se noteaza mentiunea de proprietar neidentificat.	A1

C. Partea III. SARCINI .

Inscrieri privind dezmembramintele dreptului de proprietate, drepturi reale de garanţie şi sarcini	Referinţe
NU SUNT	

Neutilizabil în circuitul civil

Anexa Nr. 1 La Partea I

Teren

Nr cadastral	Suprafaţa (mp)*	Observaţii / Referinţe
	67.740	

* Suprafaţa este determinată in planul de proiecţie Stereo 70.

DETALII LINIARE IMOBIL



Date referitoare la teren

Crt	Categorie folosinţă	Intra vilan	Suprafaţa (mp)	Tarla	Parcelă	Nr. topo	Observaţii / Referinţe
1	ape statatoare	NU	67.740	-	638	-	

Lungime Segmente

1) Valorile lungimilor segmentelor sunt obţinute din proiecţie în plan.

Punct început	X / Y	Punct sfârşit	X / Y	Lungime segment
1	498.415,309 340.751,986	2	498.417,357 340.750,613	2.466
2	498.417,357 340.750,613	3	498.417,747 340.750,351	0.47
3	498.417,747 340.750,351	4	498.428,326 340.743,258	12.737
4	498.428,326 340.743,258	5	498.438,071 340.736,725	11.732
5	498.438,071 340.736,725	6	498.439,025 340.735,703	1.398
6	498.439,025 340.735,703	7	498.446,038 340.728,193	10.275
7	498.446,038 340.728,193	8	498.457,058 340.716,392	16.146
8	498.457,058 340.716,392	9	498.460,945 340.712,229	5.696
9	498.460,945 340.712,229	10	498.476,47 340.693,486	24.338
10	498.476,47 340.693,486	11	498.482,195 340.686,573	8.976
11	498.482,195 340.686,573	12	498.484,168 340.684,192	3.092
12	498.484,168 340.684,192	13	498.489,205 340.678,11	7.897
13	498.489,205 340.678,11	14	498.491,978 340.674,762	4.347
14	498.491,978 340.674,762	15	498.487,668 340.660,181	15.205
15	498.487,668 340.660,181	16	498.483,446 340.645,9	14.892

Document care conține date cu caracter personal, protejat de prevederile Regulamentului (UE) nr. 679/2016 și Legii 190/2018

Punct început	X / Y	Punct sfârșit	X / Y	Lungime segment
16	498.483,446 340.645,9	17	498.479,773 340.634,091	12.367
19	498.447,517 340.585,456	20	498.444,194 340.580,445	6.013
22	498.446,591 340.557,254	23	498.447,194 340.551,419	5.866
25	498.429,905 340.519,086	26	498.434,957 340.510,456	10.0
28	498.447,607 340.488,845	29	498.450,081 340.484,618	4.898
31	498.462,685 340.463,086	32	498.464,487 340.460,008	3.567
34	498.483,12 340.444,441	35	498.492,946 340.436,232	12.804
37	498.516,139 340.426,499	38	498.527,403 340.421,772	12.216
40	498.546,171 340.413,896	41	498.559,003 340.408,511	13.916
43	498.581,21 340.403,817	44	498.606,869 340.398,392	26.226
46	498.622,882 340.394,05	47	498.632,568 340.391,19	10.099
49	498.639,531 340.383,891	50	498.642,254 340.380,914	4.035
52	498.649,021 340.373,516	53	498.657,992 340.361,635	14.887
55	498.664,164 340.353,46	56	498.667,256 340.349,364	5.132
58	498.671,233 340.344,096	59	498.678,357 340.338,969	8.777
61	498.692,282 340.328,947	62	498.699,025 340.323,248	8.829
64	498.712,438 340.311,912	65	498.713,496 340.311,018	1.385
67	498.717,433 340.308,217	68	498.723,592 340.304,047	7.438
70	498.736,337 340.295,42	71	498.737,723 340.294,482	1.674
73	498.760,057 340.292,68	74	498.763,605 340.292,243	3.575
76	498.768,618 340.291,625	77	498.776,26 340.291,017	7.666
79	498.780,653 340.290,141	80	498.786,343 340.289,406	5.737
82	498.794,455 340.284,946	83	498.800,228 340.281,772	6.588
85	498.807,235 340.277,919	86	498.811,376 340.274,965	5.087
88	498.818,516 340.269,874	89	498.821,543 340.268,028	3.545
91	498.841,502 340.275,393	92	498.885,526 340.313,721	58.371
94	498.876,589 340.323,454	95	498.876,494 340.323,558	0.141
97	498.871,756 340.328,718	98	498.863,569 340.337,633	12.104
100	498.862,225 340.339,098	101	498.858,524 340.343,128	5.472
103	498.848,646 340.344,958	104	498.840,737 340.346,422	8.043
106	498.834,898 340.347,503	107	498.832,631 340.347,923	2.306
109	498.827,466 340.348,525	110	498.820,805 340.349,18	6.693
112	498.816,707 340.349,583	113	498.807,358 340.350,502	9.394

Punct început	X / Y	Punct sfârșit	X / Y	Lungime segment
17	498.479,773 340.634,091	18	498.472,656 340.623,36	12.877
20	498.444,194 340.580,445	21	498.444,876 340.573,846	6.634
23	498.447,194 340.551,419	24	498.448,637 340.537,457	14.036
26	498.434,957 340.510,456	27	498.443,099 340.496,547	16.117
29	498.450,081 340.484,618	30	498.455,758 340.474,92	11.237
32	498.464,487 340.460,008	33	498.472,544 340.453,277	10.499
35	498.492,946 340.436,232	36	498.494,325 340.435,653	1.496
38	498.527,403 340.421,772	39	498.530,429 340.420,502	3.282
41	498.559,003 340.408,511	42	498.561,053 340.408,078	2.095
44	498.606,869 340.398,392	45	498.612,76 340.397,147	6.021
47	498.632,568 340.391,19	48	498.633,881 340.390,068	1.727
50	498.642,254 340.380,914	51	498.646,473 340.376,301	6.251
53	498.657,992 340.361,635	54	498.659,629 340.359,466	2.717
56	498.667,256 340.349,364	57	498.669,015 340.346,795	3.113
59	498.678,357 340.338,969	60	498.687,431 340.332,438	11.18
62	498.699,025 340.323,248	63	498.711,56 340.312,654	16.412
65	498.713,496 340.311,018	66	498.714,308 340.310,332	1.063
68	498.723,592 340.304,047	69	498.724,448 340.303,468	1.033
71	498.737,723 340.294,482	72	498.755,556 340.293,043	17.891
74	498.763,605 340.292,243	75	498.767,282 340.291,789	3.705
77	498.776,26 340.291,017	78	498.777,238 340.290,939	0.981
80	498.786,343 340.289,406	81	498.790,487 340.287,128	4.729
83	498.800,228 340.281,772	84	498.802,03 340.280,781	2.057
86	498.811,376 340.274,965	87	498.813,277 340.273,556	2.366
89	498.821,543 340.268,028	90	498.830,403 340.262,625	10.377
92	498.885,526 340.313,721	93	498.877,854 340.322,076	11.343
95	498.876,494 340.323,558	96	498.873,111 340.327,242	5.002
98	498.863,569 340.337,633	99	498.862,29 340.339,027	1.892
101	498.858,524 340.343,128	102	498.856,799 340.343,448	1.754
104	498.840,737 340.346,422	105	498.840,076 340.346,544	0.672
107	498.832,631 340.347,923	108	498.831,545 340.348,124	1.104
110	498.820,805 340.349,18	111	498.818,983 340.349,359	1.831
113	498.807,358 340.350,502	114	498.806,579 340.350,579	0.783

Punct început	X / Y	Punct sfârșit	X / Y	Lungime segment
18	498.472,656 340.623,36	19	498.447,517 340.585,456	45.483
21	498.444,876 340.573,846	22	498.446,591 340.557,254	16.68
24	498.448,637 340.537,457	25	498.429,905 340.519,086	26.237
27	498.443,099 340.496,547	28	498.447,607 340.488,845	8.924
30	498.455,758 340.474,92	31	498.462,685 340.463,086	13.712
33	498.472,544 340.453,277	34	498.483,12 340.444,441	13.781
36	498.494,325 340.435,653	37	498.516,139 340.426,499	23.657
39	498.530,429 340.420,502	40	498.546,171 340.413,896	17.072
42	498.561,053 340.408,078	43	498.581,21 340.403,817	20.602
45	498.612,76 340.397,147	46	498.622,882 340.394,05	10.585
48	498.633,881 340.390,068	49	498.639,531 340.383,891	8.371
51	498.646,473 340.376,301	52	498.649,021 340.373,516	3.775
54	498.659,629 340.359,466	55	498.664,164 340.353,46	7.526
57	498.669,015 340.346,795	58	498.671,233 340.344,096	3.493
60	498.687,431 340.332,438	61	498.692,282 340.328,947	5.977
63	498.711,56 340.312,654	64	498.712,438 340.311,912	1.15
66	498.714,308 340.310,332	67	498.717,433 340.308,217	3.773
69	498.724,448 340.303,468	70	498.736,337 340.295,42	14.357
72	498.755,556 340.293,043	73	498.760,057 340.292,68	4.516
75	498.767,282 340.291,789	76	498.768,618 340.291,625	1.346
78	498.777,238 340.290,939	79	498.780,653 340.290,141	3.507
81	498.790,487 340.287,128	82	498.794,455 340.284,946	4.528
84	498.802,03 340.280,781	85	498.807,235 340.277,919	5.94
87	498.813,277 340.273,556	88	498.818,516 340.269,874	6.403
90	498.830,403 340.262,625	91	498.841,502 340.275,393	16.918
93	498.877,854 340.322,076	94	498.876,589 340.323,454	1.871
96	498.873,111 340.327,242	97	498.871,756 340.328,718	2.004
99	498.862,29 340.339,027	100	498.862,225 340.339,098	0.096
102	498.856,799 340.343,448	103	498.848,646 340.344,958	8.292
105	498.840,076 340.346,544	106	498.834,898 340.347,503	5.266
108	498.831,545 340.348,124	109	498.827,466 340.348,525	4.099
111	498.818,983 340.349,359	112	498.816,707 340.349,583	2.287
114	498.806,579 340.350,579	115	498.799,779 340.351,248	6.833

Verificat cu aplicația eTerra3 ANCPI

Punct început	X / Y	Punct sfârșit	X / Y	Lungime segment
115	498.799,779 340.351,248	116	498.798,816 340.351,343	0.968
116	498.798,816 340.351,343	117	498.794,071 340.351,81	4.768
117	498.794,071 340.351,81	118	498.791,39 340.352,074	2.694
118	498.791,39 340.352,074	119	498.791,267 340.352,086	0.124
119	498.791,267 340.352,086	120	498.785,392 340.352,663	5.903
120	498.785,392 340.352,663	121	498.778,213 340.353,369	7.214
121	498.778,213 340.353,369	122	498.777,988 340.353,465	0.245
122	498.777,988 340.353,465	123	498.772,018 340.356,007	6.489
123	498.772,018 340.356,007	124	498.770,73 340.356,556	1.4
124	498.770,73 340.356,556	125	498.769,243 340.357,189	1.616
125	498.769,243 340.357,189	126	498.762,273 340.360,157	7.576
126	498.762,273 340.360,157	127	498.758,25 340.361,87	4.373
127	498.758,25 340.361,87	128	498.757,571 340.362,159	0.738
128	498.757,571 340.362,159	129	498.749,118 340.365,758	9.187
129	498.749,118 340.365,758	130	498.747,533 340.366,433	1.723
130	498.747,533 340.366,433	131	498.745,148 340.367,449	2.592
131	498.745,148 340.367,449	132	498.744,422 340.367,758	0.789
132	498.744,422 340.367,758	133	498.739,494 340.369,856	5.356
133	498.739,494 340.369,856	134	498.736,488 340.371,947	3.662
134	498.736,488 340.371,947	135	498.734,685 340.373,201	2.196
135	498.734,685 340.373,201	136	498.725,247 340.379,767	11.497
136	498.725,247 340.379,767	137	498.725,042 340.379,91	0.25
137	498.725,042 340.379,91	138	498.721,206 340.382,578	4.673
138	498.721,206 340.382,578	139	498.716,126 340.386,113	6.189
139	498.716,126 340.386,113	140	498.713,15 340.388,183	3.625
140	498.713,15 340.388,183	141	498.711,929 340.389,032	1.487
141	498.711,929 340.389,032	142	498.710,346 340.390,133	1.928
142	498.710,346 340.390,133	143	498.702,658 340.395,481	9.365
143	498.702,658 340.395,481	144	498.699,557 340.397,639	3.778
144	498.699,557 340.397,639	145	498.699,383 340.397,76	0.212
145	498.699,383 340.397,76	146	498.697,887 340.398,8	1.822
146	498.697,887 340.398,8	147	498.697,556 340.399,031	0.404
147	498.697,556 340.399,031	148	498.687,874 340.405,766	11.794
148	498.687,874 340.405,766	149	498.686,523 340.406,706	1.646
149	498.686,523 340.406,706	150	498.680,915 340.410,607	6.831
150	498.680,915 340.410,607	151	498.680,777 340.410,703	0.168
151	498.680,777 340.410,703	152	498.677,491 340.412,989	4.003
152	498.677,491 340.412,989	153	498.676,165 340.413,573	1.449
153	498.676,165 340.413,573	154	498.674,742 340.414,2	1.555
154	498.674,742 340.414,2	155	498.670,229 340.416,19	4.932
155	498.670,229 340.416,19	156	498.667,531 340.417,379	2.948
156	498.667,531 340.417,379	157	498.664,303 340.418,802	3.528
157	498.664,303 340.418,802	158	498.660,024 340.421,336	4.973
158	498.660,024 340.421,336	159	498.656,826 340.423,23	3.717
159	498.656,826 340.423,23	160	498.652,677 340.424,641	4.382
160	498.652,677 340.424,641	161	498.648,999 340.425,891	3.885
161	498.648,999 340.425,891	162	498.646,987 340.426,131	2.026
162	498.646,987 340.426,131	163	498.645,317 340.426,33	1.682
163	498.645,317 340.426,33	164	498.643,035 340.426,603	2.298
164	498.643,035 340.426,603	165	498.641,703 340.426,762	1.341
165	498.641,703 340.426,762	166	498.638,884 340.426,927	2.824
166	498.638,884 340.426,927	167	498.636,464 340.427,069	2.424
167	498.636,464 340.427,069	168	498.634,429 340.427,188	2.038
168	498.634,429 340.427,188	169	498.630,572 340.427,414	3.864
169	498.630,572 340.427,414	170	498.625,796 340.427,694	4.784
170	498.625,796 340.427,694	171	498.617,558 340.428,176	8.252
171	498.617,558 340.428,176	172	498.610,67 340.428,579	6.9
172	498.610,67 340.428,579	173	498.608,652 340.428,697	2.021
173	498.608,652 340.428,697	174	498.606,095 340.428,847	2.561
174	498.606,095 340.428,847	175	498.602,479 340.429,059	3.622
175	498.602,479 340.429,059	176	498.601,218 340.429,452	1.321
176	498.601,218 340.429,452	177	498.600,873 340.429,56	0.362
177	498.600,873 340.429,56	178	498.591,823 340.432,377	9.478
178	498.591,823 340.432,377	179	498.586,86 340.433,922	5.198
179	498.586,86 340.433,922	180	498.586,521 340.434,028	0.355
180	498.586,521 340.434,028	181	498.577,83 340.436,734	9.103
181	498.577,83 340.436,734	182	498.573,624 340.438,043	4.405
182	498.573,624 340.438,043	183	498.572,541 340.438,38	1.134
183	498.572,541 340.438,38	184	498.567,028 340.440,097	5.774
184	498.567,028 340.440,097	185	498.563,883 340.441,077	3.294
185	498.563,883 340.441,077	186	498.563,141 340.441,308	0.777
186	498.563,141 340.441,308	187	498.560,167 340.442,234	3.115
187	498.560,167 340.442,234	188	498.556,453 340.443,39	3.89
188	498.556,453 340.443,39	189	498.555,89 340.443,663	0.626
189	498.555,89 340.443,663	190	498.554,726 340.444,228	1.294
190	498.554,726 340.444,228	191	498.549,741 340.446,648	5.541
191	498.549,741 340.446,648	192	498.548,649 340.447,178	1.214
192	498.548,649 340.447,178	193	498.548,515 340.447,243	0.149
193	498.548,515 340.447,243	194	498.543,592 340.449,633	5.472
194	498.543,592 340.449,633	195	498.542,305 340.450,258	1.431
195	498.542,305 340.450,258	196	498.541,978 340.450,417	0.364
196	498.541,978 340.450,417	197	498.540,958 340.450,912	1.134
197	498.540,958 340.450,912	198	498.539,369 340.451,683	1.766
198	498.539,369 340.451,683	199	498.537,415 340.452,632	2.172
199	498.537,415 340.452,632	200	498.534,576 340.454,49	3.393
200	498.534,576 340.454,49	201	498.530,586 340.457,103	4.769
201	498.530,586 340.457,103	202	498.528,947 340.458,175	1.958
202	498.528,947 340.458,175	203	498.528,894 340.458,209	0.063
203	498.528,894 340.458,209	204	498.528,04 340.458,769	1.021
204	498.528,04 340.458,769	205	498.523,312 340.461,864	5.651
205	498.523,312 340.461,864	206	498.522,288 340.462,535	1.224
206	498.522,288 340.462,535	207	498.521,043 340.463,35	1.488
207	498.521,043 340.463,35	208	498.517,387 340.465,744	4.37
208	498.517,387 340.465,744	209	498.512,023 340.469,255	6.411
209	498.512,023 340.469,255	210	498.510,996 340.469,927	1.227
210	498.510,996 340.469,927	211	498.509,763 340.470,735	1.474
211	498.509,763 340.470,735	212	498.501,756 340.474,161	8.709
212	498.501,756 340.474,161	213	498.499,417 340.475,162	2.544
213	498.499,417 340.475,162	214	498.494,554 340.477,243	5.29

Vizualizare Încheiere CF

Punct început	X / Y	Punct sfârșit	X / Y	Lungime segment
214	498.494,554 340.477,243	215	498.491,524 340.478,54	3.296
217	498.485,922 340.482,977	218	498.485,384 340.483,489	0.743
220	498.478,855 340.489,7	221	498.476,954 340.491,509	2.624
223	498.476,891 340.493,986	224	498.476,719 340.500,799	6.815
226	498.476,33 340.516,239	227	498.476,574 340.518,212	1.988
229	498.478,61 340.534,672	230	498.479,327 340.540,47	5.842
232	498.485,333 340.564,493	233	498.485,561 340.565,404	0.939
235	498.504,302 340.607,419	236	498.528,788 340.638,142	39.287
238	498.536,984 340.661,008	239	498.536,906 340.661,083	0.108
241	498.526,249 340.669,486	242	498.525,115 340.670,312	1.403
244	498.517,413 340.672,009	245	498.516,646 340.672,174	0.785
247	498.506,302 340.675,211	248	498.502,936 340.677,023	3.823
250	498.497,537 340.681,798	251	498.497,535 340.681,801	0.004
253	498.491,101 340.693,149	254	498.490,202 340.694,734	1.822
256	498.481,952 340.709,283	257	498.478,453 340.715,455	7.095
259	498.476,871 340.717,037	260	498.464,839 340.729,069	17.016
262	498.458,844 340.738,936	263	498.458,112 340.739,539	0.948
265	498.450,003 340.746,219	266	498.443,424 340.751,639	8.524
268	498.431,846 340.759,781	269	498.431,084 340.760,247	0.893
271	498.421,521 340.766,103	272	498.420,075 340.766,988	1.695
274	498.409,978 340.773,17	275	498.401,383 340.778,432	10.078
277	498.392,854 340.783,653	278	498.390,237 340.785,256	3.069
280	498.383,89 340.788,403	281	498.381,139 340.789,767	3.071
283	498.372,042 340.794,278	284	498.367,422 340.797,925	5.886
286	498.366,55 340.798,614	287	498.363,45 340.801,061	3.949
289	498.356,055 340.807,164	290	498.352,487 340.811,888	5.92
292	498.347,64 340.818,308	293	498.347,308 340.818,747	0.55
295	498.345,154 340.819,625	296	498.341,097 340.821,279	4.381
298	498.335,253 340.823,662	299	498.332,983 340.824,588	2.452
301	498.325,921 340.827,467	302	498.318,171 340.830,626	8.369
304	498.306,352 340.835,445	305	498.302,118 340.837,171	4.572
307	498.294,847 340.839,21	308	498.287,585 340.841,228	7.537
310	498.272,126 340.845,522	311	498.271,643 340.845,656	0.501

Punct început	X / Y	Punct sfârșit	X / Y	Lungime segment
215	498.491,524 340.478,54	216	498.489,819 340.479,269	1.854
218	498.485,384 340.483,489	219	498.483,724 340.485,069	2.292
221	498.476,954 340.491,509	222	498.476,896 340.493,796	2.288
224	498.476,719 340.500,799	225	498.476,484 340.510,109	9.313
227	498.476,574 340.518,212	228	498.477,894 340.528,887	10.756
230	498.479,327 340.540,47	231	498.483,137 340.555,707	15.706
233	498.485,561 340.565,404	234	498.491,318 340.588,431	23.736
236	498.528,788 340.638,142	237	498.539,95 340.658,14	22.902
239	498.536,906 340.661,083	240	498.534,225 340.663,675	3.729
242	498.525,115 340.670,312	243	498.525,041 340.670,366	0.092
245	498.516,646 340.672,174	246	498.508,804 340.673,863	8.022
248	498.502,936 340.677,023	249	498.499,061 340.679,109	4.401
251	498.497,535 340.681,801	252	498.494,291 340.687,522	6.577
254	498.490,202 340.694,734	255	498.486,309 340.701,599	7.892
257	498.478,453 340.715,455	258	498.477,838 340.716,07	0.87
260	498.464,839 340.729,069	261	498.459,326 340.738,142	10.617
263	498.458,112 340.739,539	264	498.457,619 340.739,945	0.639
266	498.443,424 340.751,639	267	498.438,442 340.755,743	6.455
269	498.431,084 340.760,247	270	498.431,013 340.760,291	0.084
272	498.420,075 340.766,988	273	498.418,383 340.768,024	1.984
275	498.401,383 340.778,432	276	498.393,969 340.782,971	8.693
278	498.390,237 340.785,256	279	498.385,038 340.787,834	5.803
281	498.381,139 340.789,767	282	498.379,404 340.790,627	1.936
284	498.367,422 340.797,925	285	498.366,627 340.798,553	1.013
287	498.363,45 340.801,061	288	498.356,551 340.806,507	8.789
290	498.352,487 340.811,888	291	498.352,168 340.812,31	0.529
293	498.347,308 340.818,747	294	498.345,562 340.819,459	1.886
296	498.341,097 340.821,279	297	498.337,929 340.822,571	3.421
299	498.332,983 340.824,588	300	498.328,041 340.826,602	5.337
302	498.318,171 340.830,626	303	498.315,505 340.831,713	2.879
305	498.302,118 340.837,171	306	498.301,969 340.837,232	0.161
308	498.287,585 340.841,228	309	498.276,945 340.844,183	11.043
311	498.271,643 340.845,656	312	498.271,539 340.845,685	0.108

Punct început	X / Y	Punct sfârșit	X / Y	Lungime segment
216	498.489,819 340.479,269	217	498.485,922 340.482,977	5.379
219	498.483,724 340.485,069	220	498.478,855 340.489,7	6.72
222	498.476,896 340.493,796	223	498.476,891 340.493,986	0.19
225	498.476,484 340.510,109	226	498.476,33 340.516,239	6.132
228	498.477,894 340.528,887	229	498.478,61 340.534,672	5.829
231	498.483,137 340.555,707	232	498.485,333 340.564,493	9.056
234	498.491,318 340.588,431	235	498.504,302 340.607,419	23.003
237	498.539,95 340.658,14	238	498.536,984 340.661,008	4.126
240	498.534,225 340.663,675	241	498.526,249 340.669,486	9.868
243	498.525,041 340.670,366	244	498.517,413 340.672,009	7.803
246	498.508,804 340.673,863	247	498.506,302 340.675,211	2.842
249	498.499,061 340.679,109	250	498.497,537 340.681,798	3.091
252	498.494,291 340.687,522	253	498.491,101 340.693,149	6.468
255	498.486,309 340.701,599	256	498.481,952 340.709,283	8.833
258	498.477,838 340.716,07	259	498.476,871 340.717,037	1.368
261	498.459,326 340.738,142	262	498.458,844 340.738,936	0.929
264	498.457,619 340.739,945	265	498.450,003 340.746,219	9.867
267	498.438,442 340.755,743	268	498.431,846 340.759,781	7.734
270	498.431,013 340.760,291	271	498.421,521 340.766,103	11.13
273	498.418,383 340.768,024	274	498.409,978 340.773,17	9.855
276	498.393,969 340.782,971	277	498.392,854 340.783,653	1.307
279	498.385,038 340.787,834	280	498.383,89 340.788,403	1.281
282	498.379,404 340.790,627	283	498.372,042 340.794,278	8.218
285	498.366,627 340.798,553	286	498.366,55 340.798,614	0.098
288	498.356,551 340.806,507	289	498.356,055 340.807,164	0.823
291	498.352,168 340.812,31	292	498.347,64 340.818,308	7.515
294	498.345,562 340.819,459	295	498.345,154 340.819,625	0.44
297	498.337,929 340.822,571	298	498.335,253 340.823,662	2.89
300	498.328,041 340.826,602	301	498.325,921 340.827,467	2.29
303	498.315,505 340.831,713	304	498.306,352 340.835,445	9.885
306	498.301,969 340.837,232	307	498.294,847 340.839,21	7.392
309	498.276,945 340.844,183	310	498.272,126 340.845,522	5.002
312	498.271,539 340.845,685	313	498.266,353 340.847,125	5.382

Vizualizare Imobil Cadastral

Punct început	X / Y	Punct sfârșit	X / Y	Lungime segment
313	498.266,353 340.847,125	314	498.265,998 340.847,224	0.369
316	498.259,14 340.854,706	317	498.256,313 340.857,79	4.184
319	498.249,456 340.865,7	320	498.248,605 340.873,193	7.541
322	498.247,096 340.886,472	323	498.244,897 340.905,828	19.481
325	498.243,622 340.907,429	326	498.238,06 340.914,415	8.93
328	498.233,066 340.920,261	329	498.229,321 340.923,684	5.074
331	498.224,243 340.928,006	332	498.216,269 340.934,793	10.471
334	498.211,009 340.937,418	335	498.208,725 340.937,841	2.323
337	498.203,28 340.938,849	338	498.200,301 340.939,401	3.03
340	498.189,293 340.918,919	341	498.187,44 340.913,483	5.743
343	498.170,574 340.890,44	344	498.168,087 340.890,108	2.509
346	498.155,586 340.888,441	347	498.154,428 340.888,479	1.159
349	498.137,716 340.889,028	350	498.133,918 340.889,153	3.8
352	498.132,006 340.889,546	353	498.123,817 340.891,985	8.544
355	498.117,351 340.893,912	356	498.099,082 340.899,355	19.063
358	498.093,69 340.900,961	359	498.083,762 340.903,8	10.326
361	498.079,141 340.905,121	362	498.073,46 340.906,745	5.909
364	498.068,736 340.908,096	365	498.065,401 340.909,606	3.661
367	498.064,191 340.910,115	368	498.063,883 340.910,245	0.334
370	498.058,455 340.912,527	371	498.052,292 340.915,118	6.685
373	498.051,589 340.915,771	374	498.051,487 340.915,877	0.147
376	498.045,237 340.922,354	377	498.045,107 340.922,489	0.187
379	498.041,034 340.926,71	380	498.037,955 340.930,392	4.8
382	498.030,251 340.953,021	383	498.029,16 340.956,171	3.334
385	498.024,363 340.970,02	386	498.023,084 340.973,714	3.909
388	498.020,67 340.979,087	389	498.018,698 340.983,395	4.738
391	498.016,871 340.987,386	392	498.015,164 340.991,116	4.102
394	498.010,635 341.001,008	395	498.006,705 341.009,594	9.443
397	498.002,737 341.014,998	398	498.002,547 341.015,257	0.321
400	497.994,965 341.025,582	401	497.992,113 341.027,645	3.52
403	497.986,234 341.031,898	404	497.982,586 341.034,537	4.502
406	497.971,484 341.042,568	407	497.970,392 341.043,471	1.417
409	497.956,754 341.054,755	410	497.946,672 341.063,097	13.086

Punct început	X / Y	Punct sfârșit	X / Y	Lungime segment
314	498.265,998 340.847,224	315	498.259,477 340.854,338	9.651
317	498.256,313 340.857,79	318	498.249,511 340.865,21	10.066
320	498.248,605 340.873,193	321	498.247,82 340.880,099	6.95
323	498.244,897 340.905,828	324	498.243,914 340.907,062	1.578
326	498.238,06 340.914,415	327	498.234,309 340.919,125	6.021
329	498.229,321 340.923,684	330	498.227,222 340.925,47	2.756
332	498.216,269 340.934,793	333	498.213,79 340.936,903	3.255
335	498.208,725 340.937,841	336	498.208,2 340.937,938	0.534
338	498.200,301 340.939,401	339	498.193,806 340.932,156	9.73
341	498.187,44 340.913,483	342	498.182,565 340.899,183	15.108
344	498.168,087 340.890,108	345	498.166,871 340.889,946	1.227
347	498.154,428 340.888,479	348	498.140,003 340.888,953	14.433
350	498.133,918 340.889,153	351	498.132,92 340.889,358	1.019
353	498.123,817 340.891,985	354	498.118,91 340.893,448	5.12
356	498.099,082 340.899,355	357	498.098,973 340.899,387	0.114
359	498.083,762 340.903,8	360	498.079,251 340.905,09	4.692
362	498.073,46 340.906,745	363	498.069,366 340.907,916	4.258
365	498.065,401 340.909,606	366	498.064,872 340.909,829	0.574
368	498.063,883 340.910,245	369	498.060,366 340.911,723	3.815
371	498.052,292 340.915,118	372	498.052,169 340.915,17	0.134
374	498.051,487 340.915,877	375	498.047,995 340.919,496	5.029
377	498.045,107 340.922,489	378	498.044,267 340.923,359	1.209
380	498.037,955 340.930,392	381	498.031,229 340.950,198	20.917
383	498.029,16 340.956,171	384	498.026,908 340.962,673	6.881
386	498.023,084 340.973,714	387	498.022,942 340.974,123	0.433
389	498.018,698 340.983,395	390	498.017,695 340.985,586	2.41
392	498.015,164 340.991,116	393	498.013,718 340.994,274	3.473
395	498.006,705 341.009,594	396	498.003,454 341.014,022	5.493
398	498.002,547 341.015,257	399	497.998,142 341.021,255	7.442
401	497.992,113 341.027,645	402	497.991,546 341.028,055	0.7
404	497.982,586 341.034,537	405	497.976,471 341.038,96	7.547
407	497.970,392 341.043,471	408	497.968,379 341.045,136	2.612
410	497.946,672 341.063,097	411	497.943,487 341.065,732	4.134

Punct început	X / Y	Punct sfârșit	X / Y	Lungime segment
315	498.259,477 340.854,338	316	498.259,14 340.854,706	0.499
318	498.249,511 340.865,21	319	498.249,456 340.865,7	0.493
321	498.247,82 340.880,099	322	498.247,096 340.886,472	6.414
324	498.243,914 340.907,062	325	498.243,622 340.907,429	0.469
327	498.234,309 340.919,125	328	498.233,066 340.920,261	1.684
330	498.227,222 340.925,47	331	498.224,243 340.928,006	3.912
333	498.213,79 340.936,903	334	498.211,009 340.937,418	2.828
336	498.208,2 340.937,938	337	498.203,28 340.938,849	5.004
339	498.193,806 340.932,156	340	498.189,293 340.918,919	13.985
342	498.182,565 340.899,183	343	498.170,574 340.890,44	14.84
345	498.166,871 340.889,946	346	498.155,586 340.888,441	11.385
348	498.140,003 340.888,953	349	498.137,716 340.889,028	2.288
351	498.132,92 340.889,358	352	498.132,006 340.889,546	0.933
354	498.118,91 340.893,448	355	498.117,351 340.893,912	1.627
357	498.098,973 340.899,387	358	498.093,69 340.900,961	5.512
360	498.079,251 340.905,09	361	498.079,141 340.905,121	0.114
363	498.069,366 340.907,916	364	498.068,736 340.908,096	0.655
366	498.064,872 340.909,829	367	498.064,191 340.910,115	0.739
369	498.060,366 340.911,723	370	498.058,455 340.912,527	2.073
372	498.052,169 340.915,17	373	498.051,589 340.915,771	0.835
375	498.047,995 340.919,496	376	498.045,237 340.922,354	3.972
378	498.044,267 340.923,359	379	498.041,034 340.926,71	4.656
381	498.031,229 340.950,198	382	498.030,251 340.953,021	2.988
384	498.026,908 340.962,673	385	498.024,363 340.970,02	7.775
387	498.022,942 340.974,123	388	498.020,67 340.979,087	5.459
390	498.017,695 340.985,586	391	498.016,871 340.987,386	1.98
393	498.013,718 340.994,274	394	498.010,635 341.001,008	7.406
396	498.003,454 341.014,022	397	498.002,737 341.014,998	1.211
399	497.998,142 341.021,255	400	497.994,965 341.025,582	5.368
402	497.991,546 341.028,055	403	497.986,234 341.031,898	6.556
405	497.976,471 341.038,96	406	497.971,484 341.042,568	6.155
408	497.968,379 341.045,136	409	497.956,754 341.054,755	15.089
411	497.943,487 341.065,732	412	497.939,6 341.068,949	5.046

Verificat cu semnătură electronică

Punct început	X / Y	Punct sfârșit	X / Y	Lungime segment
412	497.939,6 341.068,949	413	497.933,631 341.073,888	7.747
413	497.933,631 341.073,888	414	497.927,589 341.078,887	7.842
414	497.927,589 341.078,887	415	497.923,203 341.082,516	5.693
415	497.923,203 341.082,516	416	497.922,273 341.083,285	1.207
416	497.922,273 341.083,285	417	497.919,05 341.086,743	4.727
417	497.919,05 341.086,743	418	497.917,543 341.088,36	2.21
418	497.917,543 341.088,36	419	497.910,973 341.095,411	9.638
419	497.910,973 341.095,411	420	497.906,956 341.099,722	5.892
420	497.906,956 341.099,722	421	497.906,097 341.100,643	1.259
421	497.906,097 341.100,643	422	497.905,352 341.101,443	1.093
422	497.905,352 341.101,443	423	497.889,799 341.118,133	22.813
423	497.889,799 341.118,133	424	497.888,517 341.119,223	1.683
424	497.888,517 341.119,223	425	497.883,555 341.123,438	6.511
425	497.883,555 341.123,438	426	497.880,125 341.126,352	4.501
426	497.880,125 341.126,352	427	497.879,511 341.126,874	0.806
427	497.879,511 341.126,874	428	497.866,731 341.137,732	16.77
428	497.866,731 341.137,732	429	497.860,86 341.142,72	7.704
429	497.860,86 341.142,72	430	497.854,704 341.147,951	8.078
430	497.854,704 341.147,951	431	497.846,093 341.155,267	11.299
431	497.846,093 341.155,267	432	497.845,225 341.156,004	1.139
432	497.845,225 341.156,004	433	497.837,145 341.162,869	10.603
433	497.837,145 341.162,869	434	497.836,547 341.163,377	0.785
434	497.836,547 341.163,377	435	497.824,217 341.173,852	16.179
435	497.824,217 341.173,852	436	497.823,352 341.174,587	1.135
436	497.823,352 341.174,587	437	497.810,637 341.183,535	15.548
437	497.810,637 341.183,535	438	497.809,291 341.184,482	1.646
438	497.809,291 341.184,482	439	497.805,41 341.187,214	4.746
439	497.805,41 341.187,214	440	497.799,762 341.191,188	6.906
440	497.799,762 341.191,188	441	497.789,648 341.198,305	12.367
441	497.789,648 341.198,305	442	497.782,885 341.203,065	8.27
442	497.782,885 341.203,065	443	497.780,396 341.205,367	3.39
443	497.780,396 341.205,367	444	497.777,962 341.207,618	3.315
444	497.777,962 341.207,618	445	497.776,951 341.208,554	1.378
445	497.776,951 341.208,554	446	497.764,304 341.220,252	17.228
446	497.764,304 341.220,252	447	497.757,522 341.226,525	9.238
447	497.757,522 341.226,525	448	497.751,94 341.231,688	7.604
448	497.751,94 341.231,688	449	497.745,907 341.237,268	8.218
449	497.745,907 341.237,268	450	497.734,716 341.247,62	15.245
450	497.734,716 341.247,62	451	497.731,054 341.251,008	4.989
451	497.731,054 341.251,008	452	497.722,932 341.258,52	11.063
452	497.722,932 341.258,52	453	497.719,798 341.262,543	5.1
453	497.719,798 341.262,543	454	497.713,106 341.271,132	10.888
454	497.713,106 341.271,132	455	497.707,756 341.277,996	8.703
455	497.707,756 341.277,996	456	497.700,009 341.287,938	12.604
456	497.700,009 341.287,938	457	497.692,956 341.296,989	11.475
457	497.692,956 341.296,989	458	497.689,831 341.302,517	6.35
458	497.689,831 341.302,517	459	497.684,541 341.311,878	10.752
459	497.684,541 341.311,878	460	497.678,082 341.323,305	13.126
460	497.678,082 341.323,305	461	497.676,719 341.325,716	2.77
461	497.676,719 341.325,716	462	497.676,448 341.326,459	0.791
462	497.676,448 341.326,459	463	497.673,389 341.334,816	8.899
463	497.673,389 341.334,816	464	497.672,692 341.336,72	2.028
464	497.672,692 341.336,72	465	497.664,231 341.359,836	24.616
465	497.664,231 341.359,836	466	497.663,068 341.363,013	3.383
466	497.663,068 341.363,013	467	497.662,731 341.363,936	0.983
467	497.662,731 341.363,936	468	497.653,459 341.381,424	19.794
468	497.653,459 341.381,424	469	497.651,44 341.385,231	4.309
469	497.651,44 341.385,231	470	497.646,111 341.395,281	11.375
470	497.646,111 341.395,281	471	497.644,422 341.398,467	3.606
471	497.644,422 341.398,467	472	497.631,986 341.421,923	26.549
472	497.631,986 341.421,923	473	497.626,1 341.433,023	12.564
473	497.626,1 341.433,023	474	497.624,927 341.435,236	2.505
474	497.624,927 341.435,236	475	497.623,262 341.438,376	3.554
475	497.623,262 341.438,376	476	497.623,141 341.438,505	0.177
476	497.623,141 341.438,505	477	497.614,139 341.448,079	13.141
477	497.614,139 341.448,079	478	497.607,525 341.455,113	9.655
478	497.607,525 341.455,113	479	497.595,337 341.465,995	16.339
479	497.595,337 341.465,995	480	497.586,542 341.473,848	11.791
480	497.586,542 341.473,848	481	497.585,565 341.474,4	1.122
481	497.585,565 341.474,4	482	497.572,27 341.481,911	15.27
482	497.572,27 341.481,911	483	497.564,029 341.486,567	9.465
483	497.564,029 341.486,567	484	497.551,623 341.493,575	14.249
484	497.551,623 341.493,575	485	497.548,25 341.495,481	3.874
485	497.548,25 341.495,481	486	497.542,327 341.498,828	6.803
486	497.542,327 341.498,828	487	497.528,224 341.509,699	17.807
487	497.528,224 341.509,699	488	497.527,866 341.509,975	0.452
488	497.527,866 341.509,975	489	497.518,346 341.517,313	12.02
489	497.518,346 341.517,313	490	497.516,75 341.528,941	11.737
490	497.516,75 341.528,941	491	497.516,598 341.530,053	1.122
491	497.516,598 341.530,053	492	497.516,691 341.532,924	2.873
492	497.516,691 341.532,924	493	497.518,253 341.581,034	48.135
493	497.518,253 341.581,034	494	497.518,821 341.598,539	17.514
494	497.518,821 341.598,539	495	497.520,018 341.612,127	13.641
495	497.520,018 341.612,127	496	497.522,843 341.644,212	32.209
496	497.522,843 341.644,212	497	497.534,084 341.670,94	28.996
497	497.534,084 341.670,94	498	497.545,325 341.687,427	19.954
498	497.545,325 341.687,427	499	497.570,053 341.716,408	38.097
499	497.570,053 341.716,408	500	497.578,472 341.728,218	14.504
500	497.578,472 341.728,218	501	497.567,421 341.733,672	12.324
501	497.567,421 341.733,672	502	497.563,747 341.729,12	5.85
502	497.563,747 341.729,12	503	497.550,29 341.712,449	21.425
503	497.550,29 341.712,449	504	497.522,705 341.678,275	43.918
504	497.522,705 341.678,275	505	497.512,187 341.654,504	25.994
505	497.512,187 341.654,504	506	497.512,161 341.653,99	0.515
506	497.512,161 341.653,99	507	497.511,578 341.642,507	11.498
507	497.511,578 341.642,507	508	497.511,002 341.631,171	11.351
508	497.511,002 341.631,171	509	497.509,845 341.608,394	22.806
509	497.509,845 341.608,394	510	497.509,454 341.585,624	22.773
510	497.509,454 341.585,624	511	497.508,893 341.552,989	32.64

Vizualizare Imobil eTerra

Punct început	X / Y	Punct sfârșit	X / Y	Lungime segment
511	497.508,893 341.552,989	512	497.508,604 341.536,114	16.877
514	497.510,17 341.519,819	515	497.511,286 341.513,473	6.443
517	497.523,055 341.505,692	518	497.523,078 341.505,676	0.028
520	497.542,643 341.492,74	521	497.549,427 341.488,255	8.133
523	497.560,97 341.480,623	524	497.566,041 341.477,27	6.079
526	497.579,318 341.468,62	527	497.589,007 341.462,308	11.564
529	497.594,427 341.457,401	530	497.600,315 341.451,807	8.122
532	497.616,868 341.434,429	533	497.620,044 341.428,551	6.681
535	497.631,293 341.407,73	536	497.637,854 341.395,537	13.846
538	497.642,792 341.386,358	539	497.649,795 341.373,343	14.779
541	497.656,433 341.358,869	542	497.662,652 341.345,309	14.918
544	497.675,257 341.317,826	545	497.681,845 341.303,46	15.805
547	497.686,358 341.293,621	548	497.687,11 341.292,41	1.425
550	497.694,906 341.280,221	551	497.723,578 341.244,402	45.881
553	497.735,901 341.229,007	554	497.737,491 341.227,021	2.544
556	497.772,879 341.201,111	557	497.785,782 341.192,687	15.409
559	497.821,033 341.161,637	560	497.837,373 341.147,244	21.775
562	497.870,437 341.118,12	563	497.879,376 341.109,402	12.486
565	497.905,8 341.083,631	566	497.918,325 341.071,416	17.495
568	497.926,408 341.058,885	569	497.947,509 341.026,17	38.93
571	497.947,67 341.025,921	572	497.947,681 341.025,903	0.021
574	497.962,929 341.000,848	575	497.966,937 340.994,239	7.729
577	497.969,863 340.988,565	578	497.975,204 340.976,701	13.011
580	497.977,835 340.970,715	581	497.977,883 340.970,604	0.121
583	497.981,393 340.957,016	584	497.984,927 340.943,112	14.346
586	497.989,4 340.925,513	587	497.990,86 340.919,769	5.927
589	497.992,459 340.913,481	590	497.994,285 340.906,294	7.415
592	498.000,465 340.886,676	593	498.003,637 340.882,979	4.871
595	498.011,827 340.873,433	596	498.021,704 340.868,704	10.951
598	498.028,33 340.865,943	599	498.031,956 340.865,115	3.719
601	498.041,274 340.862,987	602	498.050,77 340.860,818	9.741
604	498.063,466 340.857,685	605	498.072,545 340.853,51	9.993
607	498.087,395 340.849,425	608	498.090,677 340.847,905	3.617

Punct început	X / Y	Punct sfârșit	X / Y	Lungime segment
512	497.508,604 341.536,114	513	497.508,488 341.529,379	6.736
515	497.511,286 341.513,473	516	497.514,108 341.511,607	3.383
518	497.523,078 341.505,676	519	497.530,296 341.500,904	8.653
521	497.549,427 341.488,255	522	497.559,271 341.481,746	11.801
524	497.566,041 341.477,27	525	497.575,854 341.470,877	11.712
527	497.589,007 341.462,308	528	497.589,817 341.461,78	0.967
530	497.600,315 341.451,807	531	497.615,033 341.437,825	20.301
533	497.620,044 341.428,551	534	497.631,062 341.408,158	23.179
536	497.637,854 341.395,537	537	497.640,318 341.390,957	5.201
539	497.649,795 341.373,343	540	497.650,222 341.372,412	1.024
542	497.662,652 341.345,309	543	497.669,146 341.331,151	15.576
545	497.681,845 341.303,46	546	497.682,908 341.301,143	2.549
548	497.687,11 341.292,41	549	497.693,901 341.281,476	12.871
551	497.723,578 341.244,402	552	497.732,372 341.233,416	14.072
554	497.737,491 341.227,021	555	497.742,194 341.221,146	7.526
557	497.785,782 341.192,687	558	497.799,337 341.180,747	18.064
560	497.837,373 341.147,244	561	497.857,344 341.129,653	26.614
563	497.879,376 341.109,402	564	497.889,983 341.099,057	14.816
566	497.918,325 341.071,416	567	497.924,796 341.061,384	11.938
569	497.947,509 341.026,17	570	497.947,543 341.026,118	0.062
572	497.947,681 341.025,903	573	497.956,075 341.012,89	15.485
575	497.966,937 340.994,239	576	497.968,381 340.991,857	2.786
578	497.975,204 340.976,701	579	497.976,083 340.974,748	2.142
581	497.977,883 340.970,604	582	497.980,235 340.961,574	9.331
584	497.984,927 340.943,112	585	497.986,709 340.936,103	7.232
587	497.990,86 340.919,769	588	497.991,596 340.916,546	3.306
590	497.994,285 340.906,294	591	497.998,769 340.888,653	18.202
593	498.003,637 340.882,979	594	498.007,932 340.877,973	6.596
596	498.021,704 340.868,704	597	498.026,687 340.866,318	5.525
599	498.031,956 340.865,115	600	498.035,983 340.864,195	4.131
602	498.050,77 340.860,818	603	498.062,455 340.858,15	11.986
605	498.072,545 340.853,51	606	498.076,67 340.852,375	4.278
608	498.090,677 340.847,905	609	498.110,621 340.838,671	21.978

Punct început	X / Y	Punct sfârșit	X / Y	Lungime segment
513	497.508,488 341.529,379	514	497.510,17 341.519,819	9.707
516	497.514,108 341.511,607	517	497.523,055 341.505,692	10.725
519	497.530,296 341.500,904	520	497.542,643 341.492,74	14.802
522	497.559,271 341.481,746	523	497.560,97 341.480,623	2.037
525	497.575,854 341.470,877	526	497.579,318 341.468,62	4.134
528	497.589,817 341.461,78	529	497.594,427 341.457,401	6.358
531	497.615,033 341.437,825	532	497.616,868 341.434,429	3.86
534	497.631,062 341.408,158	535	497.631,293 341.407,73	0.486
537	497.640,318 341.390,957	538	497.642,792 341.386,358	5.222
540	497.650,222 341.372,412	541	497.656,433 341.358,869	14.899
543	497.669,146 341.331,151	544	497.675,257 341.317,826	14.659
546	497.682,908 341.301,143	547	497.686,358 341.293,621	8.275
549	497.693,901 341.281,476	550	497.694,906 341.280,221	1.608
552	497.732,372 341.233,416	553	497.735,901 341.229,007	5.647
555	497.742,194 341.221,146	556	497.772,879 341.201,111	36.647
558	497.799,337 341.180,747	559	497.821,033 341.161,637	28.912
561	497.857,344 341.129,653	562	497.870,437 341.118,12	17.448
564	497.889,983 341.099,057	565	497.905,8 341.083,631	22.094
567	497.924,796 341.061,384	568	497.926,408 341.058,885	2.974
570	497.947,543 341.026,118	571	497.947,67 341.025,921	0.234
573	497.956,075 341.012,89	574	497.962,929 341.000,848	13.856
576	497.968,381 340.991,857	577	497.969,863 340.988,565	3.61
579	497.976,083 340.974,748	580	497.977,835 340.970,715	4.397
582	497.980,235 340.961,574	583	497.981,393 340.957,016	4.703
585	497.986,709 340.936,103	586	497.989,4 340.925,513	10.927
588	497.991,596 340.916,546	589	497.992,459 340.913,481	3.184
591	497.998,769 340.888,653	592	498.000,465 340.886,676	2.605
594	498.007,932 340.877,973	595	498.011,827 340.873,433	5.982
597	498.026,687 340.866,318	598	498.028,33 340.865,943	1.685
600	498.035,983 340.864,195	601	498.041,274 340.862,987	5.427
603	498.062,455 340.858,15	604	498.063,466 340.857,685	1.113
606	498.076,67 340.852,375	607	498.087,395 340.849,425	11.123
609	498.110,621 340.838,671	610	498.114,018 340.836,403	4.085

Verificat Primăria Buzoești

Punct început	X / Y	Punct sfârșit	X / Y	Lungime segment
610	498.114,018 340.836,403	611	498.130,362 340.825,495	19.65
611	498.130,362 340.825,495	612	498.135,793 340.821,87	6.53
612	498.135,793 340.821,87	613	498.141,755 340.817,891	7.168
613	498.141,755 340.817,891	614	498.145,432 340.815,436	4.421
614	498.145,432 340.815,436	615	498.150,696 340.811,923	6.329
615	498.150,696 340.811,923	616	498.152,634 340.811,479	1.988
616	498.152,634 340.811,479	617	498.156,219 340.810,607	3.69
617	498.156,219 340.810,607	618	498.159,95 340.809,801	3.817
618	498.159,95 340.809,801	619	498.160,513 340.809,672	0.578
619	498.160,513 340.809,672	620	498.174,201 340.813,815	14.301
620	498.174,201 340.813,815	621	498.188,038 340.819,802	15.077
621	498.188,038 340.819,802	622	498.192,933 340.821,92	5.334
622	498.192,933 340.821,92	623	498.208,92 340.823,4	16.055
623	498.208,92 340.823,4	624	498.212,386 340.823,721	3.481
624	498.212,386 340.823,721	625	498.227,45 340.821,15	15.282
625	498.227,45 340.821,15	626	498.232,5 340.820,288	5.123
626	498.232,5 340.820,288	627	498.240,886 340.819,731	8.404
627	498.240,886 340.819,731	628	498.250,935 340.819,064	10.071
628	498.250,935 340.819,064	629	498.261,281 340.819,223	10.347
629	498.261,281 340.819,223	630	498.266,794 340.819,308	5.514
630	498.266,794 340.819,308	631	498.273,713 340.819,414	6.92
631	498.273,713 340.819,414	632	498.277,219 340.819,468	3.506
632	498.277,219 340.819,468	633	498.281,375 340.819,532	4.156
633	498.281,375 340.819,532	634	498.282,603 340.819,551	1.228
634	498.282,603 340.819,551	635	498.300,01 340.819,819	17.409
635	498.300,01 340.819,819	636	498.301,653 340.819,751	1.644
636	498.301,653 340.819,751	637	498.303,955 340.819,847	2.304
637	498.303,955 340.819,847	638	498.304,488 340.819,887	0.534
638	498.304,488 340.819,887	639	498.307,847 340.819,939	3.359
639	498.307,847 340.819,939	640	498.313,152 340.816,613	6.261
640	498.313,152 340.816,613	641	498.314,494 340.815,772	1.584
641	498.314,494 340.815,772	642	498.317,16 340.814,135	3.128
642	498.317,16 340.814,135	643	498.319,94 340.812,427	3.263
643	498.319,94 340.812,427	644	498.319,953 340.812,419	0.015
644	498.319,953 340.812,419	645	498.326,34 340.808,399	7.547
645	498.326,34 340.808,399	646	498.331,954 340.804,926	6.601
646	498.331,954 340.804,926	647	498.343,74 340.797,634	13.859
647	498.343,74 340.797,634	648	498.344,816 340.796,969	1.265
648	498.344,816 340.796,969	649	498.350,209 340.793,632	6.342
649	498.350,209 340.793,632	650	498.355,626 340.790,282	6.369
650	498.355,626 340.790,282	651	498.364,842 340.784,58	10.837
651	498.364,842 340.784,58	652	498.367,978 340.782,571	3.724
652	498.367,978 340.782,571	653	498.371,275 340.780,459	3.915
653	498.371,275 340.780,459	654	498.374,566 340.778,351	3.908
654	498.374,566 340.778,351	655	498.387,007 340.770,382	14.774
655	498.387,007 340.770,382	656	498.405,93 340.758,261	22.472
656	498.405,93 340.758,261	1	498.415,309 340.751,986	11.285

**** Lungimile segmentelor sunt determinate în planul de proiecţie Stereo 70 şi sunt rotunjite la 1 milimetru.**
***** Distanţa dintre puncte este formată din segmente cumulate ce sunt mai mici decât valoarea 1 milimetru.**

Neutilizabil în circuitul civil

DATE DESPRE IMOBILUL NR. 17974

Oficiul de Cadastru şi Publicitate Imobiliară ARGES
Biroul de Cadastru şi Publicitate Imobiliară Costesti

A. Partea I. Descrierea imobilului

TEREN Extravilan

Adresa: Jud. Arges

Nr. Crt	Nr cadastral Nr. topografic	Suprafaţa* (mp)	Observaţii / Referinţe
A1		10.024	Sector cadastral:0 Teren neimprejmuit;

B. Partea II. Proprietari şi acte

Inscrieri privitoare la dreptul de proprietate şi alte drepturi reale		Referinţe
/		
Act Administrativ nr. Adeverinta nr. 8595, din 19/09/2025 emis de PRIMĂRIA COMUNEI BUZOEȘTI;		
B1	Inscrierea posesiei, drept de PROPRIETATE, dobandit prin Lege, cota actuala 1/1, cota initiala 1/1	A1
	1) **NEIDENTIFICAT NEIDENTIFICAT**, CIF:0000000000000	
Act Normativ nr. 7, din 13/03/1996 emis de PARLAMENTUL ROMANIEI (art. 13);		
B2	Se noteaza mentiunea de proprietar neidentificat.	A1

C. Partea III. SARCINI .

Inscrieri privind dezmembramintele dreptului de proprietate, drepturi reale de garanţie şi sarcini	Referinţe
NU SUNT	

Neutilizabil în circuitul civil

Anexa Nr. 1 La Partea I

Teren

Nr cadastral	Suprafaţa (mp)*	Observaţii / Referinţe
	10.024	

* Suprafaţa este determinată in planul de proiecţie Stereo 70.

DETALII LINIARE IMOBIL

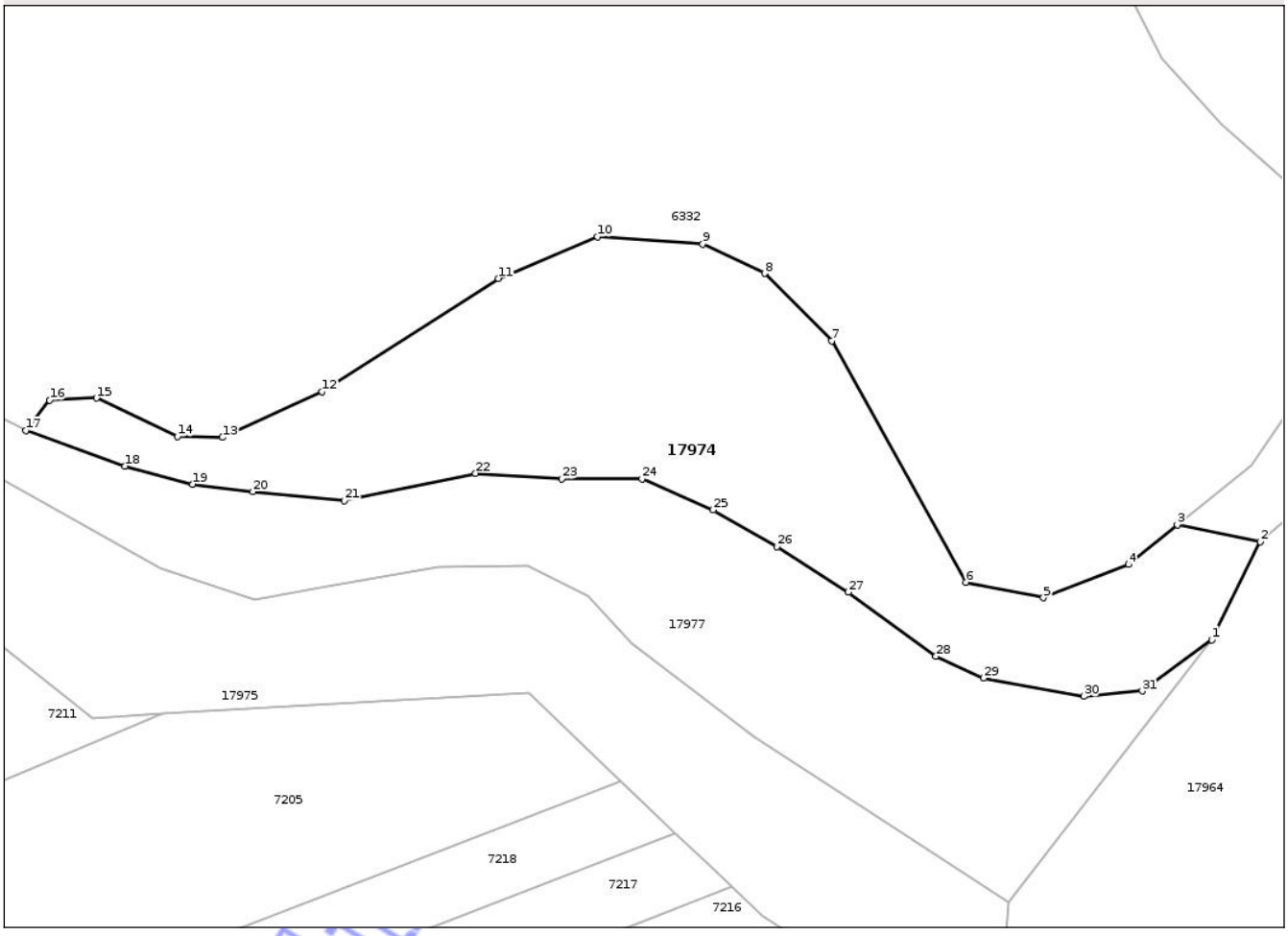

Date referitoare la teren

Crt	Categorie folosință	Intra vilan	Suprafaţa (mp)	Tarla	Parcelă	Nr. topo	Observaţii / Referinţe
1	pasune	NU	10.024	-	485	-	

Lungime Segmente

1) Valorile lungimilor segmentelor sunt obţinute din proiecţie în plan.

Punct început	X / Y	Punct sfârşit	X / Y	Lungime segment (** (m)
1	498.374,339 343.617,453	2	498.385,892 343.640,775	26.027
3	498.366,18 343.644,751	4	498.354,606 343.635,315	14.933
5	498.334,279 343.627,439	6	498.315,879 343.631,115	18.764
7	498.283,944 343.688,503	8	498.267,954 343.704,511	22.626
9	498.253,24 343.711,437	10	498.228,228 343.713,241	25.077

Punct început	X / Y	Punct sfârşit	X / Y	Lungime segment (** (m)
2	498.385,892 343.640,775	3	498.366,18 343.644,751	20.109
4	498.354,606 343.635,315	5	498.334,279 343.627,439	21.8
6	498.315,879 343.631,115	7	498.283,944 343.688,503	65.675
8	498.267,954 343.704,511	9	498.253,24 343.711,437	16.263
10	498.228,228 343.713,241	11	498.204,675 343.703,33	25.553

Document care conține date cu caracter personal, protejat de prevederile Regulamentului (UE) nr. 679/2016 și Legii 190/2018

Punct început	X / Y	Punct sfârşit	X / Y	Lungime segment (** (m)
11	498.204,675 343.703,33	12	498.162,69 343.676,443	49.856
13	498.138,947 343.665,52	14	498.128,235 343.665,758	10.715
15	498.108,957 343.674,862	16	498.097,834 343.674,412	11.132
17	498.092,184 343.667,166	18	498.115,769 343.658,737	25.046
19	498.131,848 343.654,391	20	498.146,189 343.652,653	14.446
21	498.167,918 343.650,48	22	498.199,207 343.656,999	31.961
23	498.219,632 343.655,695	24	498.238,753 343.655,695	19.121
25	498.255,701 343.648,307	26	498.270,911 343.639,616	17.518
27	498.287,859 343.628,751	28	498.308,719 343.613,541	25.816
29	498.320,018 343.608,327	30	498.343,919 343.603,981	24.293
31	498.357,826 343.605,285	1	498.374,339 343.617,453	20.512

Punct început	X / Y	Punct sfârşit	X / Y	Lungime segment (** (m)
12	498.162,69 343.676,443	13	498.138,947 343.665,52	26.135
14	498.128,235 343.665,758	15	498.108,957 343.674,862	21.32
16	498.097,834 343.674,412	17	498.092,184 343.667,166	9.188
18	498.115,769 343.658,737	19	498.131,848 343.654,391	16.656
20	498.146,189 343.652,653	21	498.167,918 343.650,48	21.837
22	498.199,207 343.656,999	23	498.219,632 343.655,695	20.467
24	498.238,753 343.655,695	25	498.255,701 343.648,307	18.488
26	498.270,911 343.639,616	27	498.287,859 343.628,751	20.132
28	498.308,719 343.613,541	29	498.320,018 343.608,327	12.444
30	498.343,919 343.603,981	31	498.357,826 343.605,285	13.968

**** Lungimile segmentelor sunt determinate în planul de proiecţie Stereo 70 şi sunt rotunjite la 1 milimetru.**
***** Distanţa dintre puncte este formată din segmente cumulate ce sunt mai mici decât valoarea 1 milimetru.**

Neutilizabil în circuitul civil

DATE DESPRE IMOBILUL NR. 17975

Oficiul de Cadastru şi Publicitate Imobiliară ARGES
Biroul de Cadastru şi Publicitate Imobiliară Costesti

A. Partea I. Descrierea imobilului

TEREN Extravilan

Adresa: Jud. Arges

Nr. Crt	Nr cadastral Nr. topografic	Suprafaţa* (mp)	Observaţii / Referinţe
A1		20.176	Sector cadastral:0 Teren neimprejmuit;

B. Partea II. Proprietari şi acte

Inscrieri privitoare la dreptul de proprietate şi alte drepturi reale		Referinţe
/		
Act Administrativ nr. Adeverinta nr. 8595, din 19/09/2025 emis de PRIMĂRIA COMUNEI BUZOEȘTI;		
B1	Inscrierea posesiei, drept de PROPRIETATE, dobandit prin Lege, cota actuala 1/1, cota initiala 1/1	A1
	1) **NEIDENTIFICAT NEIDENTIFICAT**, CIF:0000000000000	
Act Normativ nr. 7, din 13/03/1996 emis de PARLAMENTUL ROMANIEI (art. 13);		
B2	Se noteaza mentiunea de proprietar neidentificat.	A1

C. Partea III. SARCINI .

Inscrieri privind dezmembramintele dreptului de proprietate, drepturi reale de garanţie şi sarcini	Referinţe
NU SUNT	

Neutilizabil în circuitul civil

Anexa Nr. 1 La Partea I

Teren

Nr cadastral	Suprafaţa (mp)*	Observaţii / Referinţe
	20.176	

* Suprafaţa este determinată in planul de proiecţie Stereo 70.

DETALII LINIARE IMOBIL

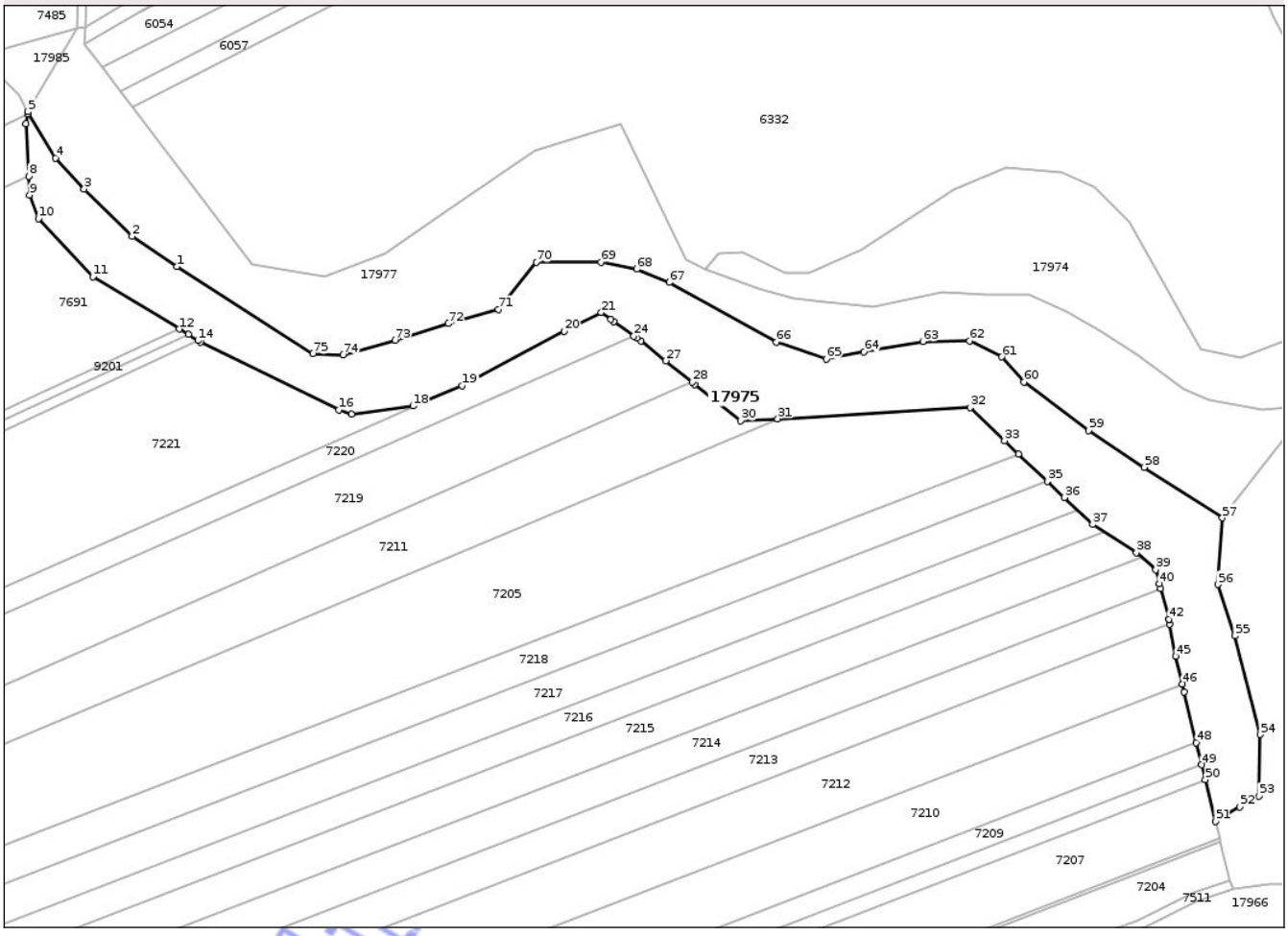

Date referitoare la teren

Crt	Categorie folosinţă	Intra vilan	Suprafaţa (mp)	Tarla	Parcelă	Nr. topo	Observaţii / Referinţe
1	padure	NU	20.176	-	481	-	

Lungime Segmente

1) Valorile lungimilor segmentelor sunt obţinute din proiecţie în plan.

Punct început	X / Y	Punct sfârşit	X / Y	Lungime segment
1	497.852,889 343.668,66	2	497.832,609 343.682,276	24.427
4	497.797,844 343.717,621	5	497.785,443 343.738,553	24.33
7	497.784,511 343.733,13	8	497.785,789 343.709,461	23.703
10	497.790,238 343.690,331	11	497.814,842 343.664,064	35.99
13	497.858,04 343.637,95	14	497.862,383 343.635,205	5.138
16	497.926,038 343.603,789	17	497.931,909 343.601,836	6.187

Punct început	X / Y	Punct sfârşit	X / Y	Lungime segment
2	497.832,609 343.682,276	3	497.810,881 343.703,715	30.524
5	497.785,443 343.738,553	6	497.785,28 343.737,606	0.961
8	497.785,789 343.709,461	9	497.786,248 343.700,97	8.503
11	497.814,842 343.664,064	12	497.853,896 343.640,391	45.669
14	497.862,383 343.635,205	15	497.863,448 343.634,532	1.26
17	497.931,909 343.601,836	18	497.959,664 343.605,671	28.019

Punct început	X / Y	Punct sfârşit	X / Y	Lungime segment
3	497.810,881 343.703,715	4	497.797,844 343.717,621	19.061
6	497.785,28 343.737,606	7	497.784,511 343.733,13	4.542
9	497.786,248 343.700,97	10	497.790,238 343.690,331	11.363
12	497.853,896 343.640,391	13	497.858,04 343.637,95	4.809
15	497.863,448 343.634,532	16	497.926,038 343.603,789	69.733
18	497.959,664 343.605,671	19	497.982,02 343.614,756	24.131

Document care conţine date cu caracter personal, protejat de prevederile Regulamentului (UE) nr. 679/2016 şi Legii 190/2018

Punct început	X / Y	Punct sfârșit	X / Y	Lungime segment
19	497.982,02 343.614,756	20	498.028,143 343.639,499	52.341
20	498.028,143 343.639,499	21	498.044,852 343.647,855	18.682
21	498.044,852 343.647,855	22	498.049,198 343.644,743	5.345
22	498.049,198 343.644,743	23	498.050,515 343.643,8	1.62
23	498.050,515 343.643,8	24	498.059,656 343.637,254	11.243
24	498.059,656 343.637,254	25	498.060,966 343.636,316	1.611
25	498.060,966 343.636,316	26	498.062,783 343.635,015	2.235
26	498.062,783 343.635,015	27	498.074,099 343.626,064	14.428
27	498.074,099 343.626,064	28	498.085,996 343.616,437	15.304
28	498.085,996 343.616,437	29	498.087,211 343.615,454	1.563
29	498.087,211 343.615,454	30	498.108,01 343.598,897	26.584
30	498.108,01 343.598,897	31	498.124,731 343.599,862	16.749
31	498.124,731 343.599,862	32	498.211,745 343.604,882	87.159
32	498.211,745 343.604,882	33	498.227,336 343.589,928	21.603
33	498.227,336 343.589,928	34	498.233,677 343.583,912	8.741
34	498.233,677 343.583,912	35	498.246,73 343.571,526	17.994
35	498.246,73 343.571,526	36	498.254,387 343.564,261	10.555
36	498.254,387 343.564,261	37	498.267,291 343.552,018	17.788
37	498.267,291 343.552,018	38	498.287,052 343.539,305	23.497
38	498.287,052 343.539,305	39	498.295,824 343.531,75	11.577
39	498.295,824 343.531,75	40	498.297,291 343.525,401	6.516
40	498.297,291 343.525,401	41	498.297,921 343.523,094	2.391
41	498.297,921 343.523,094	42	498.301,709 343.509,233	14.369
42	498.301,709 343.509,233	43	498.301,713 343.509,22	0.014
43	498.301,713 343.509,22	44	498.302,157 343.506,89	2.372
44	498.302,157 343.506,89	45	498.304,896 343.492,505	14.643
45	498.304,896 343.492,505	46	498.307,799 343.480,052	12.787
46	498.307,799 343.480,052	47	498.308,628 343.476,494	3.653
47	498.308,628 343.476,494	48	498.314,221 343.453,376	23.785
48	498.314,221 343.453,376	49	498.316,617 343.443,47	10.192
49	498.316,617 343.443,47	50	498.318,233 343.436,792	6.871
50	498.318,233 343.436,792	51	498.322,783 343.417,981	19.353
51	498.322,783 343.417,981	52	498.333,815 343.424,43	12.779
52	498.333,815 343.424,43	53	498.342,507 343.429,355	9.99
53	498.342,507 343.429,355	54	498.343,086 343.457,168	27.819
54	498.343,086 343.457,168	55	498.331,498 343.501,784	46.096
55	498.331,498 343.501,784	56	498.323,965 343.524,961	24.37
56	498.323,965 343.524,961	57	498.325,993 343.555,091	30.198
57	498.325,993 343.555,091	58	498.290,648 343.577,979	42.109
58	498.290,648 343.577,979	59	498.265,443 343.594,493	30.133
59	498.265,443 343.594,493	60	498.236,182 343.616,511	36.62
60	498.236,182 343.616,511	61	498.226,042 343.627,81	15.182
61	498.226,042 343.627,81	62	498.211,556 343.635,053	16.196
62	498.211,556 343.635,053	63	498.190,407 343.634,763	21.151
63	498.190,407 343.634,763	64	498.163,753 343.630,128	27.054
64	498.163,753 343.630,128	65	498.146,66 343.626,941	17.388
65	498.146,66 343.626,941	66	498.124,062 343.634,473	23.82
66	498.124,062 343.634,473	67	498.075,68 343.661,417	55.379
67	498.075,68 343.661,417	68	498.060,904 343.667,501	15.98
68	498.060,904 343.667,501	69	498.044,68 343.670,688	16.534
69	498.044,68 343.670,688	70	498.015,419 343.670,688	29.261
70	498.015,419 343.670,688	71	497.998,326 343.649,249	27.419
71	497.998,326 343.649,249	72	497.975,728 343.642,875	23.48
72	497.975,728 343.642,875	73	497.951,682 343.635,342	25.198
73	497.951,682 343.635,342	74	497.927,925 343.628,679	24.674
74	497.927,925 343.628,679	75	497.914,309 343.629,258	13.628
75	497.914,309 343.629,258	1	497.852,889 343.668,66	72.972

**** Lungimile segmentelor sunt determinate în planul de proiecţie Stereo 70 şi sunt rotunjite la 1 milimetru.**
***** Distanţa dintre puncte este formată din segmente cumulate ce sunt mai mici decât valoarea 1 milimetru.**

Neautorizat Imobiliare.ro

DATE DESPRE IMOBILUL NR. 17976

Oficiul de Cadastru şi Publicitate Imobiliară ARGES
Biroul de Cadastru şi Publicitate Imobiliară Costesti

A. Partea I. Descrierea imobilului

TEREN Extravilan

Adresa: Jud. Arges

Nr. Crt	Nr cadastral Nr. topografic	Suprafaţa* (mp)	Observaţii / Referinţe
A1		4.670	Sector cadastral:0 Teren neimprejmuit;

B. Partea II. Proprietari şi acte

Inscrieri privitoare la dreptul de proprietate şi alte drepturi reale		Referinţe
/		
Act Administrativ nr. Adeverinta nr. 8595, din 19/09/2025 emis de PRIMĂRIA COMUNEI BUZOEȘTI;		
B1	Inscrierea posesiei, drept de PROPRIETATE, dobandit prin Lege, cota actuala 1/1, cota initiala 1/1	A1
	1) **NEIDENTIFICAT NEIDENTIFICAT**, CIF:0000000000000	
Act Normativ nr. 7, din 13/03/1996 emis de PARLAMENTUL ROMANIEI (art. 13);		
B2	Se noteaza mentiunea de proprietar neidentificat.	A1

C. Partea III. SARCINI .

Inscrieri privind dezmembramintele dreptului de proprietate, drepturi reale de garanţie şi sarcini	Referinţe
NU SUNT	

Neutilizabil în circuitul civil

Anexa Nr. 1 La Partea I

Teren

Nr cadastral	Suprafaţa (mp)*	Observaţii / Referinţe
	4.670	

* Suprafaţa este determinată in planul de proiecţie Stereo 70.

DETALII LINIARE IMOBIL

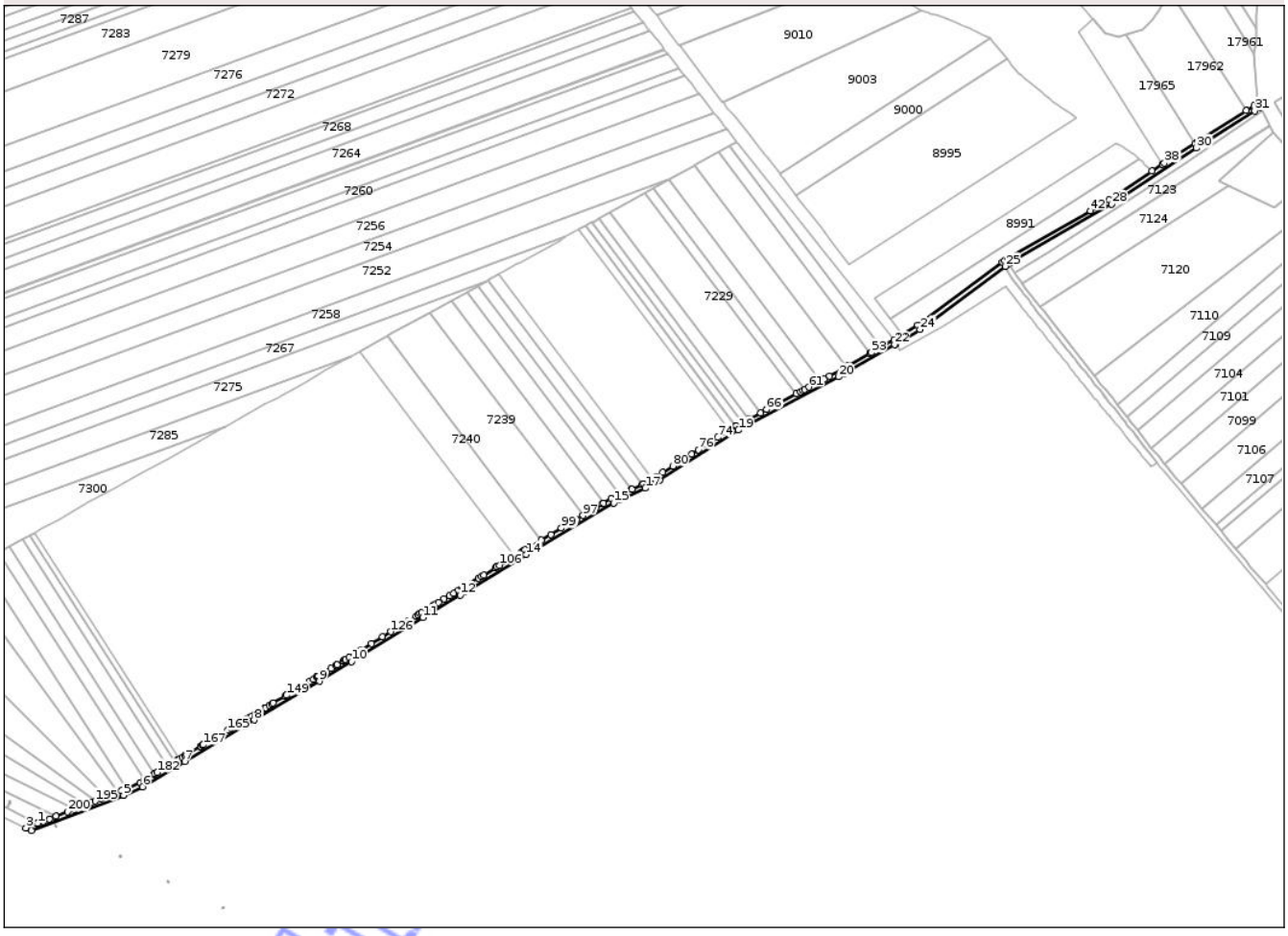

Date referitoare la teren

Crt	Categorie folosinţă	Intra vilan	Suprafaţa (mp)	Tarla	Parcelă	Nr. topo	Observaţii / Referinţe
1	drum	NU	4.670	-	623	-	

Lungime Segmente

1) Valorile lungimilor segmentelor sunt obţinute din proiecţie în plan.

Punct început	X / Y	Punct sfârşit	X / Y	Lungime segment
1	497.564,583 341.758,45	2	497.564,073 341.758,252	0.547
4	497.559,628 341.752,604	5	497.635,074 341.781,405	80.756
7	497.685,178 341.809,143	8	497.742,253 341.842,988	66.355
10	497.821,831 341.890,735	11	497.880,165 341.926,81	68.588
13	497.914,696 341.947,752	14	497.965,205 341.978,383	59.071
16	498.041,641 342.022,959	17	498.062,633 342.032,648	23.12

Punct început	X / Y	Punct sfârşit	X / Y	Lungime segment
2	497.564,073 341.758,252	3	497.555,112 341.754,789	9.607
5	497.635,074 341.781,405	6	497.650,748 341.788,335	17.138
8	497.742,253 341.842,988	9	497.795,49 341.874,736	61.985
11	497.880,165 341.926,81	12	497.910,796 341.945,387	35.824
14	497.965,205 341.978,383	15	498.036,675 342.020,667	83.042
17	498.062,633 342.032,648	18	498.074,116 342.039,083	13.163

Punct început	X / Y	Punct sfârşit	X / Y	Lungime segment
3	497.555,112 341.754,789	4	497.559,628 341.752,604	5.017
6	497.650,748 341.788,335	7	497.685,178 341.809,143	40.229
9	497.795,49 341.874,736	10	497.821,831 341.890,735	30.819
12	497.910,796 341.945,387	13	497.914,696 341.947,752	4.561
15	498.036,675 342.020,667	16	498.041,641 342.022,959	5.469
18	498.074,116 342.039,083	19	498.138,849 342.080,197	76.686

Document care conține date cu caracter personal, protejat de prevederile Regulamentului (UE) nr. 679/2016 și Legii 190/2018

Punct început	X / Y	Punct sfârșit	X / Y	Lungime segment
19	498.138,849 342.080,197	20	498.220,8 342.123,766	92.813
22	498.266,722 342.150,148	23	498.268,043 342.150,927	1.534
25	498.357,282 342.214,217	26	498.360,519 342.216,605	4.023
28	498.444,605 342.265,173	29	498.451,996 342.270,044	8.852
31	498.561,886 342.341,363	32	498.566,371 342.344,126	5.268
34	498.561,34 342.345,835	35	498.554,798 342.341,627	7.778
37	498.513,088 342.314,814	38	498.487,905 342.298,78	29.854
40	498.477,634 342.292,24	41	498.442,482 342.268,566	42.381
43	498.359,468 342.220,801	44	498.356,783 342.218,82	3.337
46	498.285,732 342.166,017	47	498.273,104 342.158,017	14.949
49	498.266,265 342.154,335	50	498.256,204 342.148,546	11.608
52	498.255,242 342.147,993	53	498.247,556 342.143,571	8.867
55	498.228,966 342.132,876	56	498.227,315 342.131,926	1.905
58	498.213,446 342.124,384	59	498.208,843 342.121,936	5.213
61	498.196,427 342.115,334	62	498.193,196 342.113,616	3.659
64	498.189,799 342.111,809	65	498.186,253 342.109,924	4.016
67	498.157,125 342.094,435	68	498.147,672 342.089,408	10.707
70	498.137,454 342.083,974	71	498.136,827 342.083,641	0.71
73	498.131,688 342.080,387	74	498.122,064 342.074,275	11.401
76	498.106,151 342.064,168	77	498.100,553 342.060,613	6.631
79	498.092,133 342.055,265	80	498.085,015 342.050,744	8.432
82	498.072,064 342.042,518	83	498.071,686 342.042,306	0.433
85	498.068,259 342.040,386	86	498.060,815 342.036,214	8.533
88	498.051,711 342.032,012	89	498.050,906 342.031,641	0.886
91	498.041,536 342.027,316	92	498.038,933 342.026,114	2.867
94	498.028,556 342.020,511	95	498.027,493 342.019,882	1.235
97	498.011,462 342.010,397	98	498.006,292 342.007,339	6.007
100	497.985,124 341.994,816	101	497.977,404 341.990,248	8.97
103	497.963,149 341.981,815	104	497.961,145 341.980,599	2.344
106	497.943,064 341.969,634	107	497.940,823 341.968,275	2.621
109	497.930,125 341.961,787	110	497.928,183 341.960,609	2.271
112	497.913,149 341.951,492	113	497.912,329 341.950,994	0.959
115	497.905,434 341.946,813	116	497.902,237 341.944,874	3.739

Punct început	X / Y	Punct sfârșit	X / Y	Lungime segment
20	498.220,8 342.123,766	21	498.225,451 342.126,264	5.279
23	498.268,043 342.150,927	24	498.287,703 342.162,519	22.823
26	498.360,519 342.216,605	27	498.361,752 342.217,515	1.532
29	498.451,996 342.270,044	30	498.514,116 342.310,977	74.394
32	498.566,371 342.344,126	33	498.564,465 342.348,277	4.568
35	498.554,798 342.341,627	36	498.515,515 342.316,359	46.708
38	498.487,905 342.298,78	39	498.486,396 342.297,819	1.789
41	498.442,482 342.268,566	42	498.427,155 342.259,747	17.683
44	498.356,783 342.218,82	45	498.355,251 342.217,689	1.904
47	498.273,104 342.158,017	48	498.269,549 342.156,103	4.038
50	498.256,204 342.148,546	51	498.255,649 342.148,227	0.64
53	498.247,556 342.143,571	54	498.246,773 342.143,12	0.904
56	498.227,315 342.131,926	57	498.223,478 342.129,719	4.426
59	498.208,843 342.121,936	60	498.206,201 342.120,531	2.992
62	498.193,196 342.113,616	63	498.191,645 342.112,791	1.757
65	498.186,253 342.109,924	66	498.161,997 342.097,026	27.472
68	498.147,672 342.089,408	69	498.142,253 342.086,526	6.138
71	498.136,827 342.083,641	72	498.136,727 342.083,588	0.113
74	498.122,064 342.074,275	75	498.115,638 342.070,193	7.613
77	498.100,553 342.060,613	78	498.093,15 342.055,911	8.77
80	498.085,015 342.050,744	81	498.076,882 342.045,578	9.635
83	498.071,686 342.042,306	84	498.068,644 342.040,601	3.487
86	498.060,815 342.036,214	87	498.059,798 342.035,744	1.12
89	498.050,906 342.031,641	90	498.045,185 342.029,0	6.301
92	498.038,933 342.026,114	93	498.034,814 342.024,213	4.537
95	498.027,493 342.019,882	96	498.022,283 342.016,8	6.053
98	498.006,292 342.007,339	99	497.993,914 342.000,016	14.382
101	497.977,404 341.990,248	102	497.963,99 341.982,312	15.586
104	497.961,145 341.980,599	105	497.955,134 341.976,954	7.03
107	497.940,823 341.968,275	108	497.939,751 341.967,625	1.254
110	497.928,183 341.960,609	111	497.925,945 341.959,252	2.617
113	497.912,329 341.950,994	114	497.909,303 341.949,159	3.539
116	497.902,237 341.944,874	117	497.897,874 341.942,228	5.103

Punct început	X / Y	Punct sfârșit	X / Y	Lungime segment
21	498.225,451 342.126,264	22	498.266,722 342.150,148	47.684
24	498.287,703 342.162,519	25	498.357,282 342.214,217	86.683
27	498.361,752 342.217,515	28	498.444,605 342.265,173	95.582
30	498.514,116 342.310,977	31	498.561,886 342.341,363	56.615
33	498.564,465 342.348,277	34	498.561,34 342.345,835	3.966
36	498.515,515 342.316,359	37	498.513,088 342.314,814	2.877
39	498.486,396 342.297,819	40	498.477,634 342.292,24	10.387
42	498.427,155 342.259,747	43	498.359,468 342.220,801	78.092
45	498.355,251 342.217,689	46	498.285,732 342.166,017	86.619
48	498.269,549 342.156,103	49	498.266,265 342.154,335	3.73
51	498.255,649 342.148,227	52	498.255,242 342.147,993	0.469
54	498.246,773 342.143,12	55	498.228,966 342.132,876	20.543
57	498.223,478 342.129,719	58	498.213,446 342.124,384	11.362
60	498.206,201 342.120,531	61	498.196,427 342.115,334	11.07
63	498.191,645 342.112,791	64	498.189,799 342.111,809	2.091
66	498.161,997 342.097,026	67	498.157,125 342.094,435	5.518
69	498.142,253 342.086,526	70	498.137,454 342.083,974	5.435
72	498.136,727 342.083,588	73	498.131,688 342.080,387	5.97
75	498.115,638 342.070,193	76	498.106,151 342.064,168	11.238
78	498.093,15 342.055,911	79	498.092,133 342.055,265	1.205
81	498.076,882 342.045,578	82	498.072,064 342.042,518	5.708
84	498.068,644 342.040,601	85	498.068,259 342.040,386	0.441
87	498.059,798 342.035,744	88	498.051,711 342.032,012	8.907
90	498.045,185 342.029,0	91	498.041,536 342.027,316	4.019
93	498.034,814 342.024,213	94	498.028,556 342.020,511	7.271
96	498.022,283 342.016,8	97	498.011,462 342.010,397	12.573
99	497.993,914 342.000,016	100	497.985,124 341.994,816	10.213
102	497.963,99 341.982,312	103	497.963,149 341.981,815	0.977
105	497.955,134 341.976,954	106	497.943,064 341.969,634	14.116
108	497.939,751 341.967,625	109	497.930,125 341.961,787	11.258
111	497.925,945 341.959,252	112	497.913,149 341.951,492	14.965
114	497.909,303 341.949,159	115	497.905,434 341.946,813	4.525
117	497.897,874 341.942,228	118	497.893,292 341.939,449	5.359

Vederea datelor cu caracter personal este restricționată

Punct început	X / Y	Punct sfârșit	X / Y	Lungime segment
118	497.893,292 341.939,449	119	497.890,903 341.938,0	2.794
119	497.890,903 341.938,0	120	497.888,541 341.936,568	2.762
120	497.888,541 341.936,568	121	497.879,214 341.930,912	10.908
121	497.879,214 341.930,912	122	497.878,075 341.930,221	1.332
122	497.878,075 341.930,221	123	497.876,124 341.929,014	2.294
123	497.876,124 341.929,014	124	497.874,672 341.928,116	1.707
124	497.874,672 341.928,116	125	497.867,906 341.923,932	7.955
125	497.867,906 341.923,932	126	497.853,98 341.915,32	16.374
126	497.853,98 341.915,32	127	497.847,311 341.911,196	7.841
127	497.847,311 341.911,196	128	497.838,089 341.905,492	10.843
128	497.838,089 341.905,492	129	497.829,579 341.900,229	10.006
129	497.829,579 341.900,229	130	497.828,872 341.899,792	0.831
130	497.828,872 341.899,792	131	497.823,765 341.896,633	6.005
131	497.823,765 341.896,633	132	497.819,741 341.894,145	4.731
132	497.819,741 341.894,145	133	497.817,041 341.892,505	3.159
133	497.817,041 341.892,505	134	497.816,885 341.892,41	0.183
134	497.816,885 341.892,41	135	497.816,572 341.892,22	0.366
135	497.816,572 341.892,22	136	497.815,014 341.891,274	1.823
136	497.815,014 341.891,274	137	497.810,214 341.888,358	5.616
137	497.810,214 341.888,358	138	497.810,156 341.888,323	0.068
138	497.810,156 341.888,323	139	497.808,942 341.887,586	1.42
139	497.808,942 341.887,586	140	497.805,03 341.885,21	4.577
140	497.805,03 341.885,21	141	497.801,485 341.883,057	4.148
141	497.801,485 341.883,057	142	497.798,925 341.881,502	2.995
142	497.798,925 341.881,502	143	497.794,819 341.879,008	4.804
143	497.794,819 341.879,008	144	497.794,014 341.878,519	0.942
144	497.794,014 341.878,519	145	497.793,427 341.878,163	0.687
145	497.793,427 341.878,163	146	497.790,532 341.876,436	3.371
146	497.790,532 341.876,436	147	497.787,599 341.874,688	3.414
147	497.787,599 341.874,688	148	497.777,166 341.868,466	12.147
148	497.777,166 341.868,466	149	497.768,595 341.863,354	9.98
149	497.768,595 341.863,354	150	497.767,365 341.862,621	1.432
150	497.767,365 341.862,621	151	497.757,756 341.856,891	11.188
151	497.757,756 341.856,891	152	497.756,549 341.856,171	1.405
152	497.756,549 341.856,171	153	497.754,545 341.854,976	2.333
153	497.754,545 341.854,976	154	497.751,541 341.853,185	3.497
154	497.751,541 341.853,185	155	497.750,541 341.852,588	1.165
155	497.750,541 341.852,588	156	497.744,828 341.849,181	6.652
156	497.744,828 341.849,181	157	497.742,587 341.847,845	2.609
157	497.742,587 341.847,845	158	497.740,208 341.846,426	2.77
158	497.740,208 341.846,426	159	497.738,151 341.845,206	2.392
159	497.738,151 341.845,206	160	497.736,553 341.844,258	1.858
160	497.736,553 341.844,258	161	497.736,149 341.844,018	0.47
161	497.736,149 341.844,018	162	497.730,166 341.840,471	6.955
162	497.730,166 341.840,471	163	497.725,102 341.837,468	5.887
163	497.725,102 341.837,468	164	497.723,266 341.836,38	2.134
164	497.723,266 341.836,38	165	497.720,207 341.834,566	3.556
165	497.720,207 341.834,566	166	497.712,258 341.829,852	9.242
166	497.712,258 341.829,852	167	497.700,32 341.822,773	13.879
167	497.700,32 341.822,773	168	497.699,681 341.822,394	0.743
168	497.699,681 341.822,394	169	497.698,391 341.821,629	1.5
169	497.698,391 341.821,629	170	497.698,357 341.821,609	0.039
170	497.698,357 341.821,609	171	497.686,591 341.814,632	13.679
171	497.686,591 341.814,632	172	497.685,278 341.813,853	1.527
172	497.685,278 341.813,853	173	497.683,124 341.812,576	2.504
173	497.683,124 341.812,576	174	497.680,727 341.811,129	2.8
174	497.680,727 341.811,129	175	497.680,05 341.810,72	0.791
175	497.680,05 341.810,72	176	497.679,408 341.810,332	0.75
176	497.679,408 341.810,332	177	497.676,833 341.808,778	3.008
177	497.676,833 341.808,778	178	497.675,507 341.807,977	1.549
178	497.675,507 341.807,977	179	497.672,81 341.806,349	3.15
179	497.672,81 341.806,349	180	497.670,998 341.805,255	2.117
180	497.670,998 341.805,255	181	497.669,941 341.804,617	1.235
181	497.669,941 341.804,617	182	497.662,568 341.800,167	8.612
182	497.662,568 341.800,167	183	497.660,509 341.798,924	2.405
183	497.660,509 341.798,924	184	497.659,939 341.798,58	0.666
184	497.659,939 341.798,58	185	497.653,328 341.794,589	7.722
185	497.653,328 341.794,589	186	497.652,366 341.794,009	1.123
186	497.652,366 341.794,009	187	497.652,176 341.793,893	0.223
187	497.652,176 341.793,893	188	497.648,878 341.791,903	3.852
188	497.648,878 341.791,903	189	497.638,389 341.787,251	11.474
189	497.638,389 341.787,251	190	497.637,981 341.787,07	0.446
190	497.637,981 341.787,07	191	497.633,558 341.785,108	4.839
191	497.633,558 341.785,108	192	497.630,443 341.783,904	3.34
192	497.630,443 341.783,904	193	497.621,187 341.780,327	9.923
193	497.621,187 341.780,327	194	497.616,864 341.778,656	4.635
194	497.616,864 341.778,656	195	497.611,834 341.776,712	5.393
195	497.611,834 341.776,712	196	497.608,713 341.775,506	3.346
196	497.608,713 341.775,506	197	497.604,111 341.773,727	4.934
197	497.604,111 341.773,727	198	497.601,832 341.772,846	2.443
198	497.601,832 341.772,846	199	497.594,572 341.770,04	7.783
199	497.594,572 341.770,04	200	497.589,076 341.767,916	5.892
200	497.589,076 341.767,916	201	497.579,697 341.764,291	10.055
201	497.579,697 341.764,291	202	497.579,198 341.764,098	0.535
202	497.579,198 341.764,098	203	497.574,334 341.762,218	5.215
203	497.574,334 341.762,218	204	497.569,231 341.760,246	5.471
204	497.569,231 341.760,246	1	497.564,583 341.758,45	4.983

**** Lungimile segmentelor sunt determinate în planul de proiecţie Stereo 70 şi sunt rotunjite la 1 milimetru.**
***** Distanţa dintre puncte este formată din segmente cumulate ce sunt mai mici decât valoarea 1 milimetru.**

Vizualizat pe ancpi.ro

DATE DESPRE IMOBILUL NR. 17977

Oficiul de Cadastru şi Publicitate Imobiliară ARGES
Biroul de Cadastru şi Publicitate Imobiliară Costesti

A. Partea I. Descrierea imobilului

TEREN Extravilan

Adresa: Jud. Arges

Nr. Crt	Nr cadastral Nr. topografic	Suprafaţa* (mp)	Observaţii / Referinţe
A1		22.107	Sector cadastral:0 Teren neimprejmuit;

B. Partea II. Proprietari şi acte

Inscrieri privitoare la dreptul de proprietate şi alte drepturi reale		Referinţe
/		
Act Administrativ nr. Adeverinta nr. 8595, din 19/09/2025 emis de PRIMĂRIA COMUNEI BUZOEȘTI;		
B1	Inscrierea posesiei, drept de PROPRIETATE, dobandit prin Lege, cota actuala 1/1, cota initiala 1/1	A1
	1) **NEIDENTIFICAT NEIDENTIFICAT**, CIF:0000000000000	
Act Normativ nr. 7, din 13/03/1996 emis de PARLAMENTUL ROMANIEI (art. 13);		
B2	Se noteaza mentiunea de proprietar neidentificat.	A1

C. Partea III. SARCINI .

Inscrieri privind dezmembramintele dreptului de proprietate, drepturi reale de garanţie şi sarcini	Referinţe
NU SUNT	

Neutilizabil în circuitul civil

Anexa Nr. 1 La Partea I

Teren

Nr cadastral	Suprafaţa (mp)*	Observaţii / Referinţe
	22.107	

* Suprafaţa este determinată in planul de proiecţie Stereo 70.

DETALII LINIARE IMOBIL

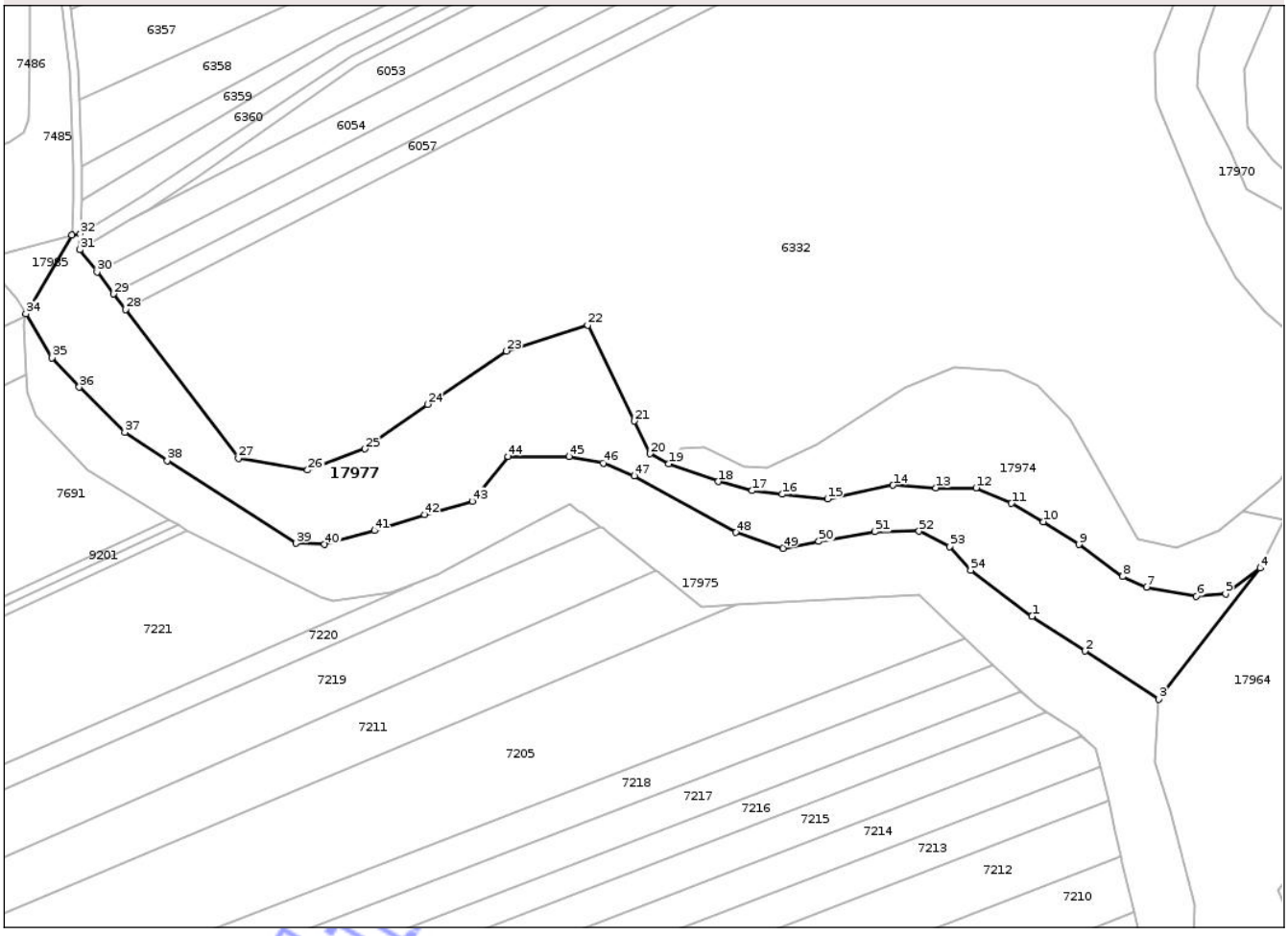

Date referitoare la teren

Crt	Categorie folosinţă	Intra vilan	Suprafaţa (mp)	Tarla	Parcelă	Nr. topo	Observaţii / Referinţe
1	ape statatoare	NU	22.107	-	481	-	

Lungime Segmente

1) Valorile lungimilor segmentelor sunt obţinute din proiecţie în plan.

Punct început	X / Y	Punct sfârşit	X / Y	Lungime segment
1	498.265,443 343.594,493	2	498.290,648 343.577,979	30.133
4	498.374,339 343.617,453	5	498.357,826 343.605,285	20.512
7	498.320,018 343.608,327	8	498.308,719 343.613,541	12.444
10	498.270,911 343.639,616	11	498.255,701 343.648,307	17.518
13	498.219,632 343.655,695	14	498.199,207 343.656,999	20.467

Punct început	X / Y	Punct sfârşit	X / Y	Lungime segment
2	498.290,648 343.577,979	3	498.325,993 343.555,091	42.109
5	498.357,826 343.605,285	6	498.343,919 343.603,981	13.968
8	498.308,719 343.613,541	9	498.287,859 343.628,751	25.816
11	498.255,701 343.648,307	12	498.238,753 343.655,695	18.488
14	498.199,207 343.656,999	15	498.167,918 343.650,48	31.961

Punct început	X / Y	Punct sfârşit	X / Y	Lungime segment
3	498.325,993 343.555,091	4	498.374,339 343.617,453	78.907
6	498.343,919 343.603,981	7	498.320,018 343.608,327	24.293
9	498.287,859 343.628,751	10	498.270,911 343.639,616	20.132
12	498.238,753 343.655,695	13	498.219,632 343.655,695	19.121
15	498.167,918 343.650,48	16	498.146,189 343.652,653	21.837

Document care conține date cu caracter personal, protejat de prevederile Regulamentului (UE) nr. 679/2016 și Legii 190/2018

Punct început	X / Y	Punct sfârşit	X / Y	Lungime segment
16	498.146,189 343.652,653	17	498.131,848 343.654,391	14.446
17	498.131,848 343.654,391	18	498.115,769 343.658,737	16.656
18	498.115,769 343.658,737	19	498.092,184 343.667,166	25.046
19	498.092,184 343.667,166	20	498.083,118 343.671,965	10.258
20	498.083,118 343.671,965	21	498.075,578 343.687,524	17.29
21	498.075,578 343.687,524	22	498.053,42 343.733,252	50.814
22	498.053,42 343.733,252	23	498.014,67 343.720,912	40.667
23	498.014,67 343.720,912	24	497.977,029 343.695,527	45.401
24	497.977,029 343.695,527	25	497.947,197 343.674,302	36.612
25	497.947,197 343.674,302	26	497.919,833 343.664,2	29.169
26	497.919,833 343.664,2	27	497.886,812 343.669,819	33.496
27	497.886,812 343.669,819	28	497.832,93 343.740,65	88.996
28	497.832,93 343.740,65	29	497.827,261 343.748,103	9.364
29	497.827,261 343.748,103	30	497.819,32 343.758,542	13.116
30	497.819,32 343.758,542	31	497.811,171 343.769,254	13.459
31	497.811,171 343.769,254	32	497.811,417 343.776,653	7.403
32	497.811,417 343.776,653	33	497.807,395 343.776,068	4.064
33	497.807,395 343.776,068	34	497.785,443 343.738,553	43.466
34	497.785,443 343.738,553	35	497.797,844 343.717,621	24.33
35	497.797,844 343.717,621	36	497.810,881 343.703,715	19.061
36	497.810,881 343.703,715	37	497.832,609 343.682,276	30.524
37	497.832,609 343.682,276	38	497.852,889 343.668,66	24.427
38	497.852,889 343.668,66	39	497.914,309 343.629,258	72.972
39	497.914,309 343.629,258	40	497.927,925 343.628,679	13.628
40	497.927,925 343.628,679	41	497.951,682 343.635,342	24.674
41	497.951,682 343.635,342	42	497.975,728 343.642,875	25.198
42	497.975,728 343.642,875	43	497.998,326 343.649,249	23.48
43	497.998,326 343.649,249	44	498.015,419 343.670,688	27.419
44	498.015,419 343.670,688	45	498.044,68 343.670,688	29.261
45	498.044,68 343.670,688	46	498.060,904 343.667,501	16.534
46	498.060,904 343.667,501	47	498.075,68 343.661,417	15.98
47	498.075,68 343.661,417	48	498.124,062 343.634,473	55.379
48	498.124,062 343.634,473	49	498.146,66 343.626,941	23.82
49	498.146,66 343.626,941	50	498.163,753 343.630,128	17.388
50	498.163,753 343.630,128	51	498.190,407 343.634,763	27.054
51	498.190,407 343.634,763	52	498.211,556 343.635,053	21.151
52	498.211,556 343.635,053	53	498.226,042 343.627,81	16.196
53	498.226,042 343.627,81	54	498.236,182 343.616,511	15.182
54	498.236,182 343.616,511	1	498.265,443 343.594,493	36.62

**** Lungimile segmentelor sunt determinate în planul de proiecţie Stereo 70 şi sunt rotunjite la 1 milimetru.**
***** Distanţa dintre puncte este formată din segmente cumulate ce sunt mai mici decât valoarea 1 milimetru.**

Neutilizabil în circuitul civil

DATE DESPRE IMOBILUL NR. 17978

Oficiul de Cadastru şi Publicitate Imobiliară ARGES
Biroul de Cadastru şi Publicitate Imobiliară Costesti

A. Partea I. Descrierea imobilului

TEREN Extravilan

Adresa: Jud. Arges

Nr. Crt	Nr cadastral Nr. topografic	Suprafaţa* (mp)	Observaţii / Referinţe
A1		7.113	Sector cadastral:0 Teren neimprejmuit;

B. Partea II. Proprietari şi acte

Inscrieri privitoare la dreptul de proprietate şi alte drepturi reale		Referinţe
/		
Act Administrativ nr. Adeverinta nr. 8595, din 19/09/2025 emis de PRIMĂRIA COMUNEI BUZOEȘTI;		
B1	Inscrierea posesiei, drept de PROPRIETATE, dobandit prin Lege, cota actuala 1/1, cota initiala 1/1	A1
	1) **NEIDENTIFICAT NEIDENTIFICAT**, CIF:0000000000000	
Act Normativ nr. 7, din 13/03/1996 emis de PARLAMENTUL ROMANIEI (art. 13);		
B2	Se noteaza mentiunea de proprietar neidentificat.	A1

C. Partea III. SARCINI .

Inscrieri privind dezmembramintele dreptului de proprietate, drepturi reale de garanţie şi sarcini	Referinţe
NU SUNT	

Neutilizabil în circuitul civil

Anexa Nr. 1 La Partea I

Teren

Nr cadastral	Suprafaţa (mp)*	Observaţii / Referinţe
	7.113	

* Suprafaţa este determinată in planul de proiecţie Stereo 70.

DETALII LINIARE IMOBIL



Date referitoare la teren

Crt	Categorie folosinţă	Intra vilan	Suprafaţa (mp)	Tarla	Parcelă	Nr. topo	Observaţii / Referinţe
1	drum	NU	7.113	-	416	-	DE 416

Lungime Segmente

1) Valorile lungimilor segmentelor sunt obţinute din proiecţie în plan.

Punct început	X / Y	Punct sfârşit	X / Y	Lungime segment
1	498.816,268 346.170,128	2	498.891,749 346.197,01	80.125
4	498.992,414 346.237,064	5	498.988,537 346.239,629	4.649
7	498.890,367 346.200,764	8	498.814,938 346.173,9	80.07
10	498.787,533 346.164,326	11	498.687,622 346.129,424	105.832
13	498.611,354 346.101,252	14	498.589,187 346.093,064	23.631
16	498.385,371 346.019,505	17	498.378,139 346.016,953	7.669

Punct început	X / Y	Punct sfârşit	X / Y	Lungime segment
2	498.891,749 346.197,01	3	498.975,105 346.228,664	89.164
5	498.988,537 346.239,629	6	498.973,519 346.232,34	16.693
8	498.814,938 346.173,9	9	498.791,436 346.165,69	24.895
11	498.687,622 346.129,424	12	498.613,652 346.102,101	78.855
14	498.589,187 346.093,064	15	498.461,778 346.047,644	135.263
17	498.378,139 346.016,953	18	498.376,747 346.016,462	1.476

Punct început	X / Y	Punct sfârşit	X / Y	Lungime segment
3	498.975,105 346.228,664	4	498.992,414 346.237,064	19.24
6	498.973,519 346.232,34	7	498.890,367 346.200,764	88.945
9	498.791,436 346.165,69	10	498.787,533 346.164,326	4.134
12	498.613,652 346.102,101	13	498.611,354 346.101,252	2.45
15	498.461,778 346.047,644	16	498.385,371 346.019,505	81.424
18	498.376,747 346.016,462	19	498.301,828 345.990,027	79.446

Document care conține date cu caracter personal, protejat de prevederile Regulamentului (UE) nr. 679/2016 și Legii 190/2018

Punct început	X / Y	Punct sfârşit	X / Y	Lungime segment
19	498.301,828 345.990,027	20	498.301,665 345.989,969	0.173
20	498.301,665 345.989,969	21	498.300,877 345.989,685	0.838
21	498.300,877 345.989,685	22	498.300,053 345.989,389	0.876
22	498.300,053 345.989,389	23	498.236,985 345.966,073	67.24
23	498.236,985 345.966,073	24	498.163,109 345.938,67	78.795
24	498.163,109 345.938,67	25	498.162,758 345.938,539	0.375
25	498.162,758 345.938,539	26	498.058,809 345.899,981	110.87
26	498.058,809 345.899,981	27	498.034,149 345.889,973	26.613
27	498.034,149 345.889,973	28	497.992,75 345.872,381	44.982
28	497.992,75 345.872,381	29	497.987,293 345.870,062	5.929
29	497.987,293 345.870,062	30	497.984,864 345.868,733	2.769
30	497.984,864 345.868,733	31	497.978,634 345.865,325	7.101
31	497.978,634 345.865,325	32	497.977,507 345.864,292	1.529
32	497.977,507 345.864,292	33	497.971,825 345.859,09	7.704
33	497.971,825 345.859,09	34	497.970,778 345.858,131	1.42
34	497.970,778 345.858,131	35	497.970,758 345.858,113	0.027
35	497.970,758 345.858,113	36	497.970,733 345.858,067	0.052
36	497.970,733 345.858,067	37	497.967,122 345.854,783	4.881
37	497.967,122 345.854,783	38	497.959,885 345.851,086	8.127
38	497.959,885 345.851,086	39	497.936,514 345.839,146	26.244
39	497.936,514 345.839,146	40	497.934,812 345.838,277	1.911
40	497.934,812 345.838,277	41	497.913,932 345.828,039	23.255
41	497.913,932 345.828,039	42	497.848,653 345.799,598	71.206
42	497.848,653 345.799,598	43	497.749,709 345.757,767	107.423
43	497.749,709 345.757,767	44	497.716,652 345.743,866	35.861
44	497.716,652 345.743,866	45	497.691,426 345.733,259	27.365
45	497.691,426 345.733,259	46	497.638,846 345.708,945	57.93
46	497.638,846 345.708,945	47	497.485,695 345.634,94	170.094
47	497.485,695 345.634,94	48	497.461,71 345.626,841	25.315
48	497.461,71 345.626,841	49	497.416,023 345.610,895	48.39
49	497.416,023 345.610,895	50	497.378,992 345.590,552	42.251
50	497.378,992 345.590,552	51	497.363,859 345.585,27	16.028
51	497.363,859 345.585,27	52	497.360,243 345.584,008	3.83
52	497.360,243 345.584,008	53	497.347,564 345.579,583	13.429
53	497.347,564 345.579,583	54	497.342,242 345.578,162	5.508
54	497.342,242 345.578,162	55	497.343,131 345.574,259	4.003
55	497.343,131 345.574,259	56	497.380,357 345.586,776	39.274
56	497.380,357 345.586,776	57	497.417,506 345.607,174	42.381
57	497.417,506 345.607,174	58	497.463,212 345.623,126	48.41
58	497.463,212 345.623,126	59	497.487,494 345.631,363	25.641
59	497.487,494 345.631,363	60	497.640,496 345.705,3	169.93
60	497.640,496 345.705,3	61	497.693,085 345.729,616	57.939
61	497.693,085 345.729,616	62	497.751,234 345.754,069	63.081
62	497.751,234 345.754,069	63	497.850,228 345.795,921	107.477
63	497.850,228 345.795,921	64	497.915,652 345.824,425	71.364
64	497.915,652 345.824,425	65	497.936,684 345.834,741	23.426
65	497.936,684 345.834,741	66	497.969,137 345.851,268	36.419
66	497.969,137 345.851,268	67	497.980,541 345.861,728	15.475
67	497.980,541 345.861,728	68	497.989,35 345.866,581	10.057
68	497.989,35 345.866,581	69	498.036,063 345.886,434	50.757
69	498.036,063 345.886,434	70	498.060,266 345.896,255	26.12
70	498.060,266 345.896,255	71	498.299,878 345.985,074	255.544
71	498.299,878 345.985,074	72	498.303,673 345.986,441	4.034
72	498.303,673 345.986,441	73	498.386,74 346.015,746	88.085
73	498.386,74 346.015,746	74	498.463,141 346.043,883	81.417
74	498.463,141 346.043,883	75	498.590,552 346.089,304	135.265
75	498.590,552 346.089,304	76	498.688,975 346.125,659	104.923
76	498.688,975 346.125,659	77	498.761,115 346.150,861	76.415
77	498.761,115 346.150,861	1	498.816,268 346.170,128	58.421

**** Lungimile segmentelor sunt determinate în planul de proiecţie Stereo 70 şi sunt rotunjite la 1 milimetru.**
***** Distanţa dintre puncte este formată din segmente cumulate ce sunt mai mici decât valoarea 1 milimetru.**

Neautorizat Inscripționat

DATE DESPRE IMOBILUL NR. 17979

Oficiul de Cadastru şi Publicitate Imobiliară ARGES
Biroul de Cadastru şi Publicitate Imobiliară Costesti

A. Partea I. Descrierea imobilului

TEREN Extravilan

Adresa: Jud. Arges

Nr. Crt	Nr cadastral Nr. topografic	Suprafaţa* (mp)	Observaţii / Referinţe
A1		2.492	Sector cadastral:0 Teren neimprejmuit;

B. Partea II. Proprietari şi acte

Inscrieri privitoare la dreptul de proprietate şi alte drepturi reale		Referinţe
/		
Act Administrativ nr. Adeverinta nr. 8595, din 19/09/2025 emis de PRIMĂRIA COMUNEI BUZOEȘTI;		
B1	Inscrierea posesiei, drept de PROPRIETATE, dobandit prin Lege, cota actuala 1/1, cota initiala 1/1	A1
	1) **NEIDENTIFICAT NEIDENTIFICAT**, CIF:0000000000000	
Act Normativ nr. 7, din 13/03/1996 emis de PARLAMENTUL ROMANIEI (art. 13);		
B2	Se noteaza mentiunea de proprietar neidentificat.	A1

C. Partea III. SARCINI .

Inscrieri privind dezmembramintele dreptului de proprietate, drepturi reale de garanţie şi sarcini	Referinţe
NU SUNT	

Neutilizabil în circuitul civil

Anexa Nr. 1 La Partea I

Teren

Nr cadastral	Suprafaţa (mp)*	Observaţii / Referinţe
	2.492	

* Suprafaţa este determinată in planul de proiecţie Stereo 70.

DETALII LINIARE IMOBIL

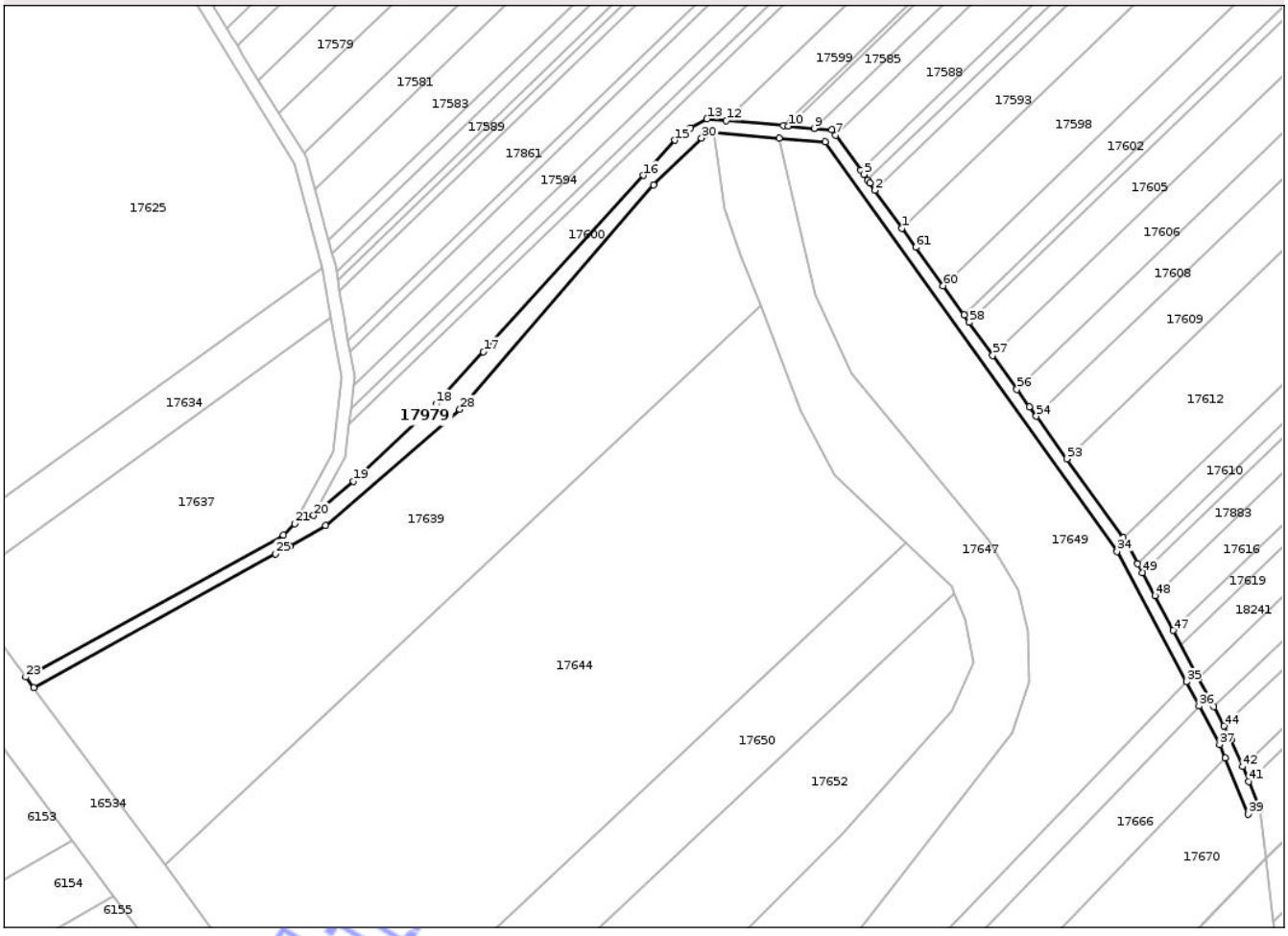

Date referitoare la teren

Crt	Categorie folosinţă	Intra vilan	Suprafaţa (mp)	Tarla	Parcelă	Nr. topo	Observaţii / Referinţe
1	drum	NU	2.492	-	642	-	

Lungime Segmente

1) Valorile lungimilor segmentelor sunt obţinute din proiecţie în plan.

Punct început	X / Y	Punct sfârşit	X / Y	Lungime segment
1	497.794,057 340.198,547	2	497.785,61 340.210,369	14.53
4	497.783,376 340.213,496	5	497.782,082 340.215,307	2.226
7	497.773,342 340.227,539	8	497.772,135 340.229,229	2.077
10	497.758,576 340.230,402	11	497.756,956 340.230,542	1.626
13	497.733,112 340.232,606	14	497.728,028 340.229,862	5.777
16	497.713,294 340.215,035	17	497.663,288 340.160,052	74.322

Punct început	X / Y	Punct sfârşit	X / Y	Lungime segment
2	497.785,61 340.210,369	3	497.784,007 340.212,613	2.758
5	497.782,082 340.215,307	6	497.781,138 340.216,629	1.624
8	497.772,135 340.229,229	9	497.766,694 340.229,7	5.461
11	497.756,956 340.230,542	12	497.739,214 340.232,078	17.808
14	497.728,028 340.229,862	15	497.723,101 340.225,968	6.28
17	497.663,288 340.160,052	18	497.648,518 340.143,813	21.951

Punct început	X / Y	Punct sfârşit	X / Y	Lungime segment
3	497.784,007 340.212,613	4	497.783,376 340.213,496	1.085
6	497.781,138 340.216,629	7	497.773,342 340.227,539	13.409
9	497.766,694 340.229,7	10	497.758,576 340.230,402	8.148
12	497.739,214 340.232,078	13	497.733,112 340.232,606	6.125
15	497.723,101 340.225,968	16	497.713,294 340.215,035	14.687
18	497.648,518 340.143,813	19	497.622,764 340.119,535	35.393

Document care conține date cu caracter personal, protejat de prevederile Regulamentului (UE) nr. 679/2016 și Legii 190/2018

Punct început	X / Y	Punct sfârşit	X / Y	Lungime segment
19	497.622,764 340.119,535	20	497.610,266 340.108,901	16.41
22	497.600,811 340.102,839	23	497.520,387 340.058,486	91.843
25	497.598,426 340.096,955	26	497.602,774 340.099,353	4.965
28	497.655,904 340.142,027	29	497.716,425 340.211,978	92.498
31	497.735,26 340.228,405	32	497.755,637 340.226,642	20.453
34	497.861,225 340.097,684	35	497.882,842 340.057,019	46.054
37	497.893,243 340.037,453	38	497.895,007 340.033,209	4.596
40	497.905,955 340.017,3	41	497.902,348 340.025,975	9.395
43	497.896,917 340.039,036	44	497.894,681 340.043,244	4.765
46	497.886,697 340.058,267	47	497.878,846 340.073,04	16.73
49	497.869,224 340.091,146	50	497.867,719 340.093,978	3.207
52	497.863,082 340.101,941	53	497.845,473 340.126,586	30.289
55	497.833,872 340.142,823	56	497.829,948 340.148,315	6.75
58	497.815,071 340.169,137	59	497.813,385 340.171,496	2.9
61	497.798,347 340.192,543	1	497.794,057 340.198,547	7.379

Punct început	X / Y	Punct sfârşit	X / Y	Lungime segment
20	497.610,266 340.108,901	21	497.604,355 340.106,339	6.442
23	497.520,387 340.058,486	24	497.522,787 340.055,242	4.035
26	497.602,774 340.099,353	27	497.613,992 340.105,801	12.939
29	497.716,425 340.211,978	30	497.731,417 340.226,638	20.968
32	497.755,637 340.226,642	33	497.770,073 340.225,393	14.49
35	497.882,842 340.057,019	36	497.886,871 340.049,439	8.584
38	497.895,007 340.033,209	39	497.902,261 340.015,764	18.893
41	497.902,348 340.025,975	42	497.900,444 340.030,555	4.96
44	497.894,681 340.043,244	45	497.891,497 340.049,236	6.785
47	497.878,846 340.073,04	48	497.873,068 340.083,913	12.313
50	497.867,719 340.093,978	51	497.864,664 340.099,727	6.51
53	497.845,473 340.126,586	54	497.835,985 340.139,865	16.32
56	497.829,948 340.148,315	57	497.822,387 340.158,897	13.006
59	497.813,385 340.171,496	60	497.806,904 340.180,567	11.148

Punct început	X / Y	Punct sfârşit	X / Y	Lungime segment
21	497.604,355 340.106,339	22	497.600,811 340.102,839	4.981
24	497.522,787 340.055,242	25	497.598,426 340.096,955	86.378
27	497.613,992 340.105,801	28	497.655,904 340.142,027	55.398
30	497.731,417 340.226,638	31	497.735,26 340.228,405	4.23
33	497.770,073 340.225,393	34	497.861,225 340.097,684	156.902
36	497.886,871 340.049,439	37	497.893,243 340.037,453	13.574
39	497.902,261 340.015,764	40	497.905,955 340.017,3	4.001
42	497.900,444 340.030,555	43	497.896,917 340.039,036	9.185
45	497.891,497 340.049,236	46	497.886,697 340.058,267	10.227
48	497.873,068 340.083,913	49	497.869,224 340.091,146	8.191
51	497.864,664 340.099,727	52	497.863,082 340.101,941	2.721
54	497.835,985 340.139,865	55	497.833,872 340.142,823	3.635
57	497.822,387 340.158,897	58	497.815,071 340.169,137	12.585
60	497.806,904 340.180,567	61	497.798,347 340.192,543	14.719

**** Lungimile segmentelor sunt determinate în planul de proiecţie Stereo 70 şi sunt rotunjite la 1 milimetru.**
***** Distanţa dintre puncte este formată din segmente cumulate ce sunt mai mici decât valoarea 1 milimetru.**

Neutilizabil în circuitul civil

DATE DESPRE IMOBILUL NR. 17981

Oficiul de Cadastru şi Publicitate Imobiliară ARGES
Biroul de Cadastru şi Publicitate Imobiliară Costesti

A. Partea I. Descrierea imobilului

TEREN Extravilan

Adresa: Jud. Arges

Nr. Crt	Nr cadastral Nr. topografic	Suprafaţa* (mp)	Observaţii / Referinţe
A1		1.574	Sector cadastral:0 Teren neimprejmuit;

B. Partea II. Proprietari şi acte

Inscrieri privitoare la dreptul de proprietate şi alte drepturi reale		Referinţe
/		
Act Administrativ nr. Adeverinta nr. 8595, din 19/09/2025 emis de PRIMĂRIA COMUNEI BUZOEȘTI;		
B1	Inscrierea posesiei, drept de PROPRIETATE, dobandit prin Lege, cota actuala 1/1, cota initiala 1/1	A1
	1) **NEIDENTIFICAT NEIDENTIFICAT**, CIF:0000000000000	
Act Normativ nr. 7, din 13/03/1996 emis de PARLAMENTUL ROMANIEI (art. 13);		
B2	Se noteaza mentiunea de proprietar neidentificat.	A1

C. Partea III. SARCINI .

Inscrieri privind dezmembramintele dreptului de proprietate, drepturi reale de garanţie şi sarcini	Referinţe
NU SUNT	

Neutilizabil în circuitul civil

Anexa Nr. 1 La Partea I

Teren

Nr cadastral	Suprafaţa (mp)*	Observaţii / Referinţe
	1.574	

* Suprafaţa este determinată in planul de proiecţie Stereo 70.

DETALII LINIARE IMOBIL

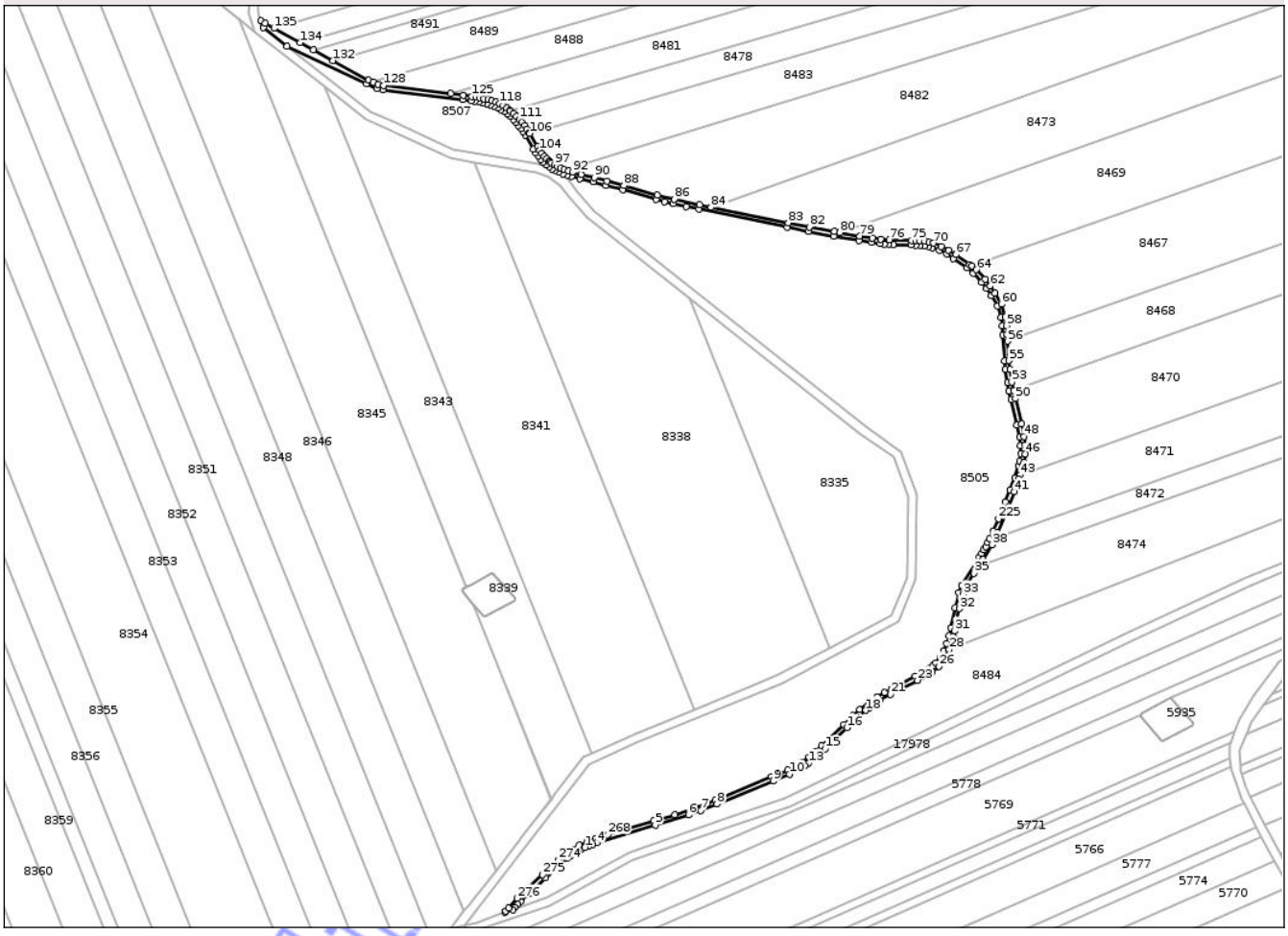

Date referitoare la teren

Crt	Categorie folosinţă	Intra vilan	Suprafaţa (mp)	Tarla	Parcelă	Nr. topo	Observaţii / Referinţe
1	drum	NU	1.574	-	409	-	DE 409

Lungime Segmente

1) Valorile lungimilor segmentelor sunt obţinute din proiecţie în plan.

Punct început	X / Y	Punct sfârşit	X / Y	Lungime segment
1	497.396,076 345.613,067	2	497.397,818 345.613,768	1.878
4	497.401,407 345.615,04	5	497.427,478 345.622,924	27.237
7	497.447,921 345.629,476	8	497.455,177 345.632,337	7.8
10	497.487,531 345.645,798	11	497.491,046 345.647,511	3.91
13	497.496,045 345.650,614	14	497.499,083 345.653,07	3.907
16	497.513,157 345.666,487	17	497.517,376 345.670,465	5.799

Punct început	X / Y	Punct sfârşit	X / Y	Lungime segment
2	497.397,818 345.613,768	3	497.399,6 345.614,422	1.898
5	497.427,478 345.622,924	6	497.442,379 345.627,533	15.598
8	497.455,177 345.632,337	9	497.480,374 345.642,708	27.248
11	497.491,046 345.647,511	12	497.494,438 345.649,486	3.925
14	497.499,083 345.653,07	15	497.503,398 345.657,012	5.845
17	497.517,376 345.670,465	18	497.521,726 345.674,202	5.735

Punct început	X / Y	Punct sfârşit	X / Y	Lungime segment
3	497.399,6 345.614,422	4	497.401,407 345.615,04	1.91
6	497.442,379 345.627,533	7	497.447,921 345.629,476	5.873
9	497.480,374 345.642,708	10	497.487,531 345.645,798	7.796
12	497.494,438 345.649,486	13	497.496,045 345.650,614	1.963
15	497.503,398 345.657,012	16	497.513,157 345.666,487	13.602
18	497.521,726 345.674,202	19	497.523,209 345.675,332	1.864

Document care conține date cu caracter personal, protejat de prevederile Regulamentului (UE) nr. 679/2016 și Legii 190/2018

Punct început	X / Y	Punct sfârșit	X / Y	Lungime segment
19	497.523,209 345.675,332	20	497.527,856 345.678,519	5.635
22	497.537,76 345.684,167	23	497.544,741 345.687,606	7.782
25	497.551,467 345.691,44	26	497.554,415 345.693,913	3.848
28	497.558,92 345.701,479	29	497.558,966 345.701,572	0.104
31	497.561,317 345.709,705	32	497.563,553 345.719,601	10.145
34	497.567,256 345.730,779	35	497.570,07 345.735,436	5.441
37	497.574,15 345.741,624	38	497.578,018 345.748,2	7.629
40	497.580,562 345.753,603	41	497.588,054 345.771,919	19.789
43	497.590,728 345.779,372	44	497.591,902 345.783,014	3.827
46	497.592,97 345.788,773	47	497.592,884 345.792,631	3.859
49	497.591,196 345.802,118	50	497.588,551 345.813,402	11.59
52	497.587,702 345.817,189	53	497.586,94 345.820,914	3.802
55	497.585,689 345.830,439	56	497.585,108 345.839,052	8.633
58	497.584,551 345.846,07	59	497.583,998 345.849,96	3.929
61	497.579,562 345.860,581	62	497.577,403 345.863,742	3.828
64	497.571,05 345.870,941	65	497.569,034 345.872,594	2.607
67	497.561,942 345.877,705	68	497.558,745 345.879,696	3.766
70	497.551,946 345.882,856	71	497.549,999 345.883,336	2.005
73	497.546,039 345.883,866	74	497.544,047 345.883,998	1.996
76	497.532,109 345.884,361	77	497.528,278 345.884,666	3.843
79	497.518,897 345.886,025	80	497.509,998 345.887,593	9.036
82	497.496,374 345.890,076	83	497.486,998 345.891,914	9.554
85	497.447,364 345.899,951	86	497.436,012 345.902,425	11.618
88	497.413,441 345.908,577	89	497.405,883 345.910,636	7.833
91	497.394,363 345.913,567	92	497.390,537 345.914,582	3.958
94	497.386,856 345.915,747	95	497.385,099 345.916,437	1.888
97	497.382,399 345.917,793	98	497.381,14 345.918,583	1.486
100	497.379,962 345.919,451	101	497.378,881 345.920,406	1.442
103	497.376,746 345.922,95	104	497.375,78 345.924,385	1.73
106	497.371,4 345.931,839	107	497.371,185 345.932,211	0.43
109	497.369,114 345.935,319	110	497.367,943 345.936,8	1.888
112	497.365,392 345.939,552	113	497.364,032 345.940,831	1.867
115	497.362,616 345.942,041	116	497.361,14 345.943,174	1.861

Punct început	X / Y	Punct sfârșit	X / Y	Lungime segment
20	497.527,856 345.678,519	21	497.532,688 345.681,463	5.658
23	497.544,741 345.687,606	24	497.548,181 345.689,415	3.887
26	497.554,415 345.693,913	27	497.556,582 345.696,752	3.572
29	497.558,966 345.701,572	30	497.560,704 345.706,994	5.694
32	497.563,553 345.719,601	33	497.565,186 345.726,078	6.68
35	497.570,07 345.735,436	36	497.572,396 345.738,964	4.226
38	497.578,018 345.748,2	39	497.579,317 345.750,959	3.05
41	497.588,054 345.771,919	42	497.590,102 345.777,433	5.882
44	497.591,902 345.783,014	45	497.592,38 345.784,906	1.951
47	497.592,884 345.792,631	48	497.592,358 345.796,445	3.85
50	497.588,551 345.813,402	51	497.587,709 345.817,156	3.847
53	497.586,94 345.820,914	54	497.586,063 345.826,574	5.728
56	497.585,108 345.839,052	57	497.584,898 345.842,165	3.12
59	497.583,998 345.849,96	60	497.582,32 345.855,56	5.846
62	497.577,403 345.863,742	63	497.575,048 345.866,779	3.843
65	497.569,034 345.872,594	66	497.568,109 345.873,352	1.196
68	497.558,745 345.879,696	69	497.555,442 345.881,473	3.751
71	497.549,999 345.883,336	72	497.548,025 345.883,657	2.0
74	497.544,047 345.883,998	75	497.542,049 345.884,081	2.0
77	497.528,278 345.884,666	78	497.524,527 345.885,139	3.781
80	497.509,998 345.887,593	81	497.507,629 345.888,011	2.406
83	497.486,998 345.891,914	84	497.452,479 345.898,914	35.222
86	497.436,012 345.902,425	87	497.428,492 345.904,388	7.772
89	497.405,883 345.910,636	90	497.400,188 345.912,116	5.884
92	497.390,537 345.914,582	93	497.388,674 345.915,137	1.944
95	497.385,099 345.916,437	96	497.383,723 345.917,078	1.518
98	497.381,14 345.918,583	99	497.380,491 345.919,061	0.806
101	497.378,881 345.920,406	102	497.377,771 345.921,615	1.641
104	497.375,78 345.924,385	105	497.374,852 345.925,889	1.767
107	497.371,185 345.932,211	108	497.370,185 345.933,787	1.866
110	497.367,943 345.936,8	111	497.366,698 345.938,209	1.88
113	497.364,032 345.940,831	114	497.362,81 345.941,876	1.608
116	497.361,14 345.943,174	117	497.359,591 345.944,21	1.864

Punct început	X / Y	Punct sfârșit	X / Y	Lungime segment
21	497.532,688 345.681,463	22	497.537,76 345.684,167	5.748
24	497.548,181 345.689,415	25	497.551,467 345.691,44	3.86
27	497.556,582 345.696,752	28	497.558,92 345.701,479	5.274
30	497.560,704 345.706,994	31	497.561,317 345.709,705	2.779
33	497.565,186 345.726,078	34	497.567,256 345.730,779	5.137
36	497.572,396 345.738,964	37	497.574,15 345.741,624	3.186
39	497.579,317 345.750,959	40	497.580,562 345.753,603	2.922
42	497.590,102 345.777,433	43	497.590,728 345.779,372	2.038
45	497.592,38 345.784,906	46	497.592,97 345.788,773	3.912
48	497.592,358 345.796,445	49	497.591,196 345.802,118	5.791
51	497.587,709 345.817,156	52	497.587,702 345.817,189	0.034
54	497.586,063 345.826,574	55	497.585,689 345.830,439	3.883
57	497.584,898 345.842,165	58	497.584,551 345.846,07	3.92
60	497.582,32 345.855,56	61	497.579,562 345.860,581	5.729
63	497.575,048 345.866,779	64	497.571,05 345.870,941	5.771
66	497.568,109 345.873,352	67	497.561,942 345.877,705	7.549
69	497.555,442 345.881,473	70	497.551,946 345.882,856	3.76
72	497.548,025 345.883,657	73	497.546,039 345.883,866	1.997
75	497.542,049 345.884,081	76	497.532,109 345.884,361	9.944
78	497.524,527 345.885,139	79	497.518,897 345.886,025	5.699
81	497.507,629 345.888,011	82	497.496,374 345.890,076	11.443
84	497.452,479 345.898,914	85	497.447,364 345.899,951	5.219
87	497.428,492 345.904,388	88	497.413,441 345.908,577	15.623
90	497.400,188 345.912,116	91	497.394,363 345.913,567	6.003
93	497.388,674 345.915,137	94	497.386,856 345.915,747	1.918
96	497.383,723 345.917,078	97	497.382,399 345.917,793	1.505
99	497.380,491 345.919,061	100	497.379,962 345.919,451	0.657
102	497.377,771 345.921,615	103	497.376,746 345.922,95	1.683
105	497.374,852 345.925,889	106	497.371,4 345.931,839	6.879
108	497.370,185 345.933,787	109	497.369,114 345.935,319	1.869
111	497.366,698 345.938,209	112	497.365,392 345.939,552	1.873
114	497.362,81 345.941,876	115	497.362,616 345.942,041	0.255
117	497.359,591 345.944,21	118	497.357,957 345.945,119	1.87

Verificat Primăria Buzoești

Punct început	X / Y	Punct sfârșit	X / Y	Lungime segment
118	497.357,957 345.945,119	119	497.356,248 345.945,864	1.864
121	497.352,704 345.946,975	122	497.350,895 345.947,403	1.859
124	497.347,234 345.948,103	125	497.345,396 345.948,398	1.862
127	497.335,932 345.949,623	128	497.306,02 345.953,248	30.131
130	497.301,568 345.954,769	131	497.299,349 345.955,74	2.422
133	497.274,584 345.969,259	134	497.268,779 345.972,428	6.614
136	497.253,179 345.980,944	137	497.251,159 345.982,201	2.379
139	497.262,843 345.970,894	140	497.298,467 345.953,943	39.451
142	497.305,712 345.951,263	143	497.341,45 345.946,939	35.999
145	497.346,9 345.946,131	146	497.348,695 345.945,81	1.823
148	497.352,203 345.945,039	149	497.353,893 345.944,562	1.756
151	497.357,069 345.943,324	152	497.358,548 345.942,502	1.692
154	497.361,357 345.940,487	155	497.362,696 345.939,341	1.762
157	497.365,23 345.936,85	158	497.366,408 345.935,517	1.779
160	497.368,52 345.932,678	161	497.369,474 345.931,173	1.782
163	497.374,098 345.923,301	164	497.375,122 345.921,781	1.833
166	497.377,478 345.918,976	167	497.378,704 345.917,893	1.636
169	497.381,391 345.916,064	170	497.382,825 345.915,29	1.63
172	497.386,172 345.913,867	173	497.388,07 345.913,23	2.002
175	497.393,864 345.911,63	176	497.399,695 345.910,178	6.009
178	497.412,91 345.906,649	179	497.427,965 345.902,459	15.627
181	497.435,546 345.900,48	182	497.441,247 345.899,189	5.845
184	497.486,607 345.889,953	185	497.496,001 345.888,111	9.573
187	497.518,568 345.884,052	188	497.524,246 345.883,159	5.748
190	497.529,986 345.882,496	191	497.532,0 345.882,363	2.018
193	497.541,983 345.882,082	194	497.543,939 345.882,001	1.958
196	497.547,76 345.881,673	197	497.549,599 345.881,374	1.863
199	497.554,583 345.879,666	200	497.557,734 345.877,97	3.578
202	497.566,897 345.871,761	203	497.569,72 345.869,446	3.651
205	497.575,785 345.862,566	206	497.577,874 345.859,506	3.705
208	497.582,032 345.849,59	209	497.582,562 345.845,859	3.768
211	497.583,695 345.830,275	212	497.584,076 345.826,35	3.943
214	497.585,753 345.816,736	215	497.586,602 345.812,954	3.876

Punct început	X / Y	Punct sfârșit	X / Y	Lungime segment
119	497.356,248 345.945,864	120	497.354,492 345.946,472	1.858
122	497.350,895 345.947,403	123	497.349,071 345.947,775	1.862
125	497.345,396 345.948,398	126	497.341,717 345.948,922	3.716
128	497.306,02 345.953,248	129	497.303,719 345.953,827	2.373
131	497.299,349 345.955,74	132	497.283,443 345.964,423	18.122
134	497.268,779 345.972,428	135	497.257,032 345.978,84	13.383
137	497.251,159 345.982,201	138	497.252,22 345.979,188	3.194
140	497.298,467 345.953,943	141	497.303,069 345.951,928	5.024
143	497.341,45 345.946,939	144	497.345,097 345.946,42	3.684
146	497.348,695 345.945,81	147	497.350,466 345.945,45	1.807
149	497.353,893 345.944,562	150	497.355,52 345.944,0	1.721
152	497.358,548 345.942,502	153	497.359,974 345.941,548	1.716
155	497.362,696 345.939,341	156	497.363,99 345.938,126	1.775
158	497.366,408 345.935,517	159	497.367,509 345.934,125	1.775
161	497.369,474 345.931,173	162	497.373,136 345.924,863	7.296
164	497.375,122 345.921,781	165	497.376,238 345.920,328	1.832
167	497.378,704 345.917,893	168	497.380,014 345.916,928	1.627
170	497.382,825 345.915,29	171	497.384,311 345.914,598	1.639
173	497.388,07 345.913,23	174	497.389,995 345.912,657	2.008
176	497.399,695 345.910,178	177	497.405,369 345.908,703	5.863
179	497.427,965 345.902,459	180	497.431,745 345.901,443	3.914
182	497.441,247 345.899,189	183	497.446,96 345.897,992	5.837
185	497.496,001 345.888,111	186	497.507,275 345.886,042	11.462
188	497.524,246 345.883,159	189	497.528,059 345.882,677	3.843
191	497.532,0 345.882,363	192	497.534,014 345.882,276	2.016
194	497.543,939 345.882,001	195	497.545,868 345.881,872	1.933
197	497.549,599 345.881,374	198	497.551,374 345.880,937	1.828
200	497.557,734 345.877,97	201	497.560,842 345.876,034	3.662
203	497.569,72 345.869,446	204	497.573,512 345.865,499	5.473
206	497.577,874 345.859,506	207	497.580,487 345.854,755	5.422
209	497.582,562 345.845,859	210	497.582,904 345.842,009	3.865
212	497.584,076 345.826,35	213	497.584,976 345.820,536	5.883
215	497.586,602 345.812,954	216	497.589,244 345.801,681	11.578

Punct început	X / Y	Punct sfârșit	X / Y	Lungime segment
120	497.354,492 345.946,472	121	497.352,704 345.946,975	1.857
123	497.349,071 345.947,775	124	497.347,234 345.948,103	1.866
126	497.341,717 345.948,922	127	497.335,932 345.949,623	5.827
129	497.303,719 345.953,827	130	497.301,568 345.954,769	2.348
132	497.283,443 345.964,423	133	497.274,584 345.969,259	10.093
135	497.257,032 345.978,84	136	497.253,179 345.980,944	4.39
138	497.252,22 345.979,188	139	497.262,843 345.970,894	13.477
141	497.303,069 345.951,928	142	497.305,712 345.951,263	2.725
144	497.345,097 345.946,42	145	497.346,9 345.946,131	1.826
147	497.350,466 345.945,45	148	497.352,203 345.945,039	1.785
150	497.355,52 345.944,0	151	497.357,069 345.943,324	1.69
153	497.359,974 345.941,548	154	497.361,357 345.940,487	1.743
156	497.363,99 345.938,126	157	497.365,23 345.936,85	1.779
159	497.367,509 345.934,125	160	497.368,52 345.932,678	1.765
162	497.373,136 345.924,863	163	497.374,098 345.923,301	1.834
165	497.376,238 345.920,328	166	497.377,478 345.918,976	1.835
168	497.380,014 345.916,928	169	497.381,391 345.916,064	1.626
171	497.384,311 345.914,598	172	497.386,172 345.913,867	1.999
174	497.389,995 345.912,657	175	497.393,864 345.911,63	4.003
177	497.405,369 345.908,703	178	497.412,91 345.906,649	7.816
180	497.431,745 345.901,443	181	497.435,546 345.900,48	3.921
183	497.446,96 345.897,992	184	497.486,607 345.889,953	40.454
186	497.507,275 345.886,042	187	497.518,568 345.884,052	11.467
189	497.528,059 345.882,677	190	497.529,986 345.882,496	1.935
192	497.534,014 345.882,276	193	497.541,983 345.882,082	7.971
195	497.545,868 345.881,872	196	497.547,76 345.881,673	1.902
198	497.551,374 345.880,937	199	497.554,583 345.879,666	3.452
201	497.560,842 345.876,034	202	497.566,897 345.871,761	7.411
204	497.573,512 345.865,499	205	497.575,785 345.862,566	3.711
207	497.580,487 345.854,755	208	497.582,032 345.849,59	5.391
210	497.582,904 345.842,009	211	497.583,695 345.830,275	11.761
213	497.584,976 345.820,536	214	497.585,753 345.816,736	3.879
216	497.589,244 345.801,681	217	497.590,387 345.796,105	5.692

Vizualizat pe www.ancpi.ro

Punct început	X / Y	Punct sfârşit	X / Y	Lungime segment
217	497.590,387 345.796,105	218	497.590,892 345.792,453	3.687
220	497.590,427 345.785,34	221	497.589,973 345.783,542	1.854
223	497.586,184 345.772,632	224	497.584,052 345.767,172	5.861
226	497.578,733 345.754,414	227	497.577,099 345.750,852	3.919
229	497.575,329 345.747,403	230	497.574,419 345.745,824	1.822
232	497.572,472 345.742,713	233	497.564,641 345.730,064	14.877
235	497.561,598 345.720,022	236	497.559,688 345.711,141	9.084
238	497.557,716 345.703,996	239	497.556,444 345.700,741	3.495
241	497.552,966 345.695,297	242	497.551,715 345.694,136	1.707
244	497.547,202 345.691,159	245	497.543,844 345.689,393	3.794
247	497.535,114 345.685,063	248	497.533,376 345.684,14	1.968
250	497.526,771 345.680,199	251	497.523,586 345.678,065	3.834
253	497.516,028 345.671,944	254	497.511,774 345.667,932	5.847
256	497.499,203 345.655,845	257	497.496,331 345.653,372	3.79
259	497.490,114 345.649,281	260	497.486,7 345.647,617	3.798
262	497.479,605 345.644,555	263	497.454,423 345.634,19	27.232
265	497.445,411 345.630,685	266	497.436,207 345.627,669	9.686
268	497.406,359 345.618,699	269	497.400,783 345.616,941	5.847
271	497.393,505 345.614,095	272	497.390,132 345.612,146	3.896
274	497.384,126 345.607,349	275	497.377,056 345.600,838	9.611
277	497.361,839 345.586,014	278	497.360,608 345.584,515	1.94
280	497.363,859 345.585,27	281	497.364,6 345.586,095	1.109
283	497.367,241 345.588,8	284	497.371,398 345.592,789	5.761
286	497.382,633 345.603,298	287	497.388,309 345.608,286	7.556
289	497.391,246 345.610,485	290	497.392,77 345.611,442	1.8

Punct început	X / Y	Punct sfârşit	X / Y	Lungime segment
218	497.590,892 345.792,453	219	497.590,972 345.788,901	3.553
221	497.589,973 345.783,542	222	497.588,216 345.778,101	5.718
224	497.584,052 345.767,172	225	497.581,06 345.759,85	7.91
227	497.577,099 345.750,852	228	497.576,238 345.749,113	1.94
230	497.574,419 345.745,824	231	497.573,463 345.744,263	1.83
233	497.564,641 345.730,064	234	497.563,288 345.726,71	3.617
236	497.559,688 345.711,141	237	497.558,772 345.707,512	3.743
239	497.556,444 345.700,741	240	497.554,888 345.697,818	3.311
242	497.551,715 345.694,136	243	497.550,317 345.693,078	1.753
245	497.543,844 345.689,393	246	497.536,864 345.685,955	7.781
248	497.533,376 345.684,14	249	497.530,031 345.682,224	3.855
251	497.523,586 345.678,065	252	497.518,961 345.674,527	5.823
254	497.511,774 345.667,932	255	497.502,02 345.658,462	13.595
257	497.496,331 345.653,372	258	497.493,338 345.651,157	3.723
260	497.486,7 345.647,617	261	497.483,175 345.646,059	3.854
263	497.454,423 345.634,19	264	497.450,826 345.632,743	3.877
266	497.436,207 345.627,669	267	497.426,901 345.624,839	9.727
269	497.400,783 345.616,941	270	497.397,1 345.615,635	3.908
272	497.390,132 345.612,146	273	497.387,052 345.609,842	3.846
275	497.377,056 345.600,838	276	497.365,84 345.590,228	15.439
278	497.360,608 345.584,515	279	497.360,243 345.584,008	0.625
281	497.364,6 345.586,095	282	497.365,902 345.587,457	1.884
284	497.371,398 345.592,789	285	497.378,422 345.599,377	9.63
287	497.388,309 345.608,286	288	497.389,763 345.609,424	1.846
290	497.392,77 345.611,442	291	497.394,389 345.612,3	1.832

Punct început	X / Y	Punct sfârşit	X / Y	Lungime segment
219	497.590,972 345.788,901	220	497.590,427 345.785,34	3.602
222	497.588,216 345.778,101	223	497.586,184 345.772,632	5.834
225	497.581,06 345.759,85	226	497.578,733 345.754,414	5.913
228	497.576,238 345.749,113	229	497.575,329 345.747,403	1.937
231	497.573,463 345.744,263	232	497.572,472 345.742,713	1.84
234	497.563,288 345.726,71	235	497.561,598 345.720,022	6.898
237	497.558,772 345.707,512	238	497.557,716 345.703,996	3.671
240	497.554,888 345.697,818	241	497.552,966 345.695,297	3.17
243	497.550,317 345.693,078	244	497.547,202 345.691,159	3.659
246	497.536,864 345.685,955	247	497.535,114 345.685,063	1.964
249	497.530,031 345.682,224	250	497.526,771 345.680,199	3.838
252	497.518,961 345.674,527	253	497.516,028 345.671,944	3.908
255	497.502,02 345.658,462	256	497.499,203 345.655,845	3.845
258	497.493,338 345.651,157	259	497.490,114 345.649,281	3.73
261	497.483,175 345.646,059	262	497.479,605 345.644,555	3.874
264	497.450,826 345.632,743	265	497.445,411 345.630,685	5.793
267	497.426,901 345.624,839	268	497.406,359 345.618,699	21.44
270	497.397,1 345.615,635	271	497.393,505 345.614,095	3.911
273	497.387,052 345.609,842	274	497.384,126 345.607,349	3.844
276	497.365,84 345.590,228	277	497.361,839 345.586,014	5.811
279	497.360,243 345.584,008	280	497.363,859 345.585,27	3.83
282	497.365,902 345.587,457	283	497.367,241 345.588,8	1.896
285	497.378,422 345.599,377	286	497.382,633 345.603,298	5.754
288	497.389,763 345.609,424	289	497.391,246 345.610,485	1.823
291	497.394,389 345.612,3	1	497.396,076 345.613,067	1.853

**** Lungimile segmentelor sunt determinate în planul de proiecţie Stereo 70 şi sunt rotunjite la 1 milimetru.**
***** Distanţa dintre puncte este formată din segmente cumulate ce sunt mai mici decât valoarea 1 milimetru.**

Neautorizat Imobiliare.ro

DATE DESPRE IMOBILUL NR. 17982

Oficiul de Cadastru şi Publicitate Imobiliară ARGES
Biroul de Cadastru şi Publicitate Imobiliară Costesti

A. Partea I. Descrierea imobilului

TEREN Extravilan

Adresa: Jud. Arges

Nr. Crt	Nr cadastral Nr. topografic	Suprafaţa* (mp)	Observaţii / Referinţe
A1		1.126	Sector cadastral:0 Teren neimprejmuit;

B. Partea II. Proprietari şi acte

Inscrieri privitoare la dreptul de proprietate şi alte drepturi reale		Referinţe
/		
Act Administrativ nr. Adeverinta nr. 8595, din 19/09/2025 emis de PRIMĂRIA COMUNEI BUZOEȘTI;		
B1	Inscrierea posesiei, drept de PROPRIETATE, dobandit prin Lege, cota actuala 1/1, cota initiala 1/1	A1
	1) **NEIDENTIFICAT NEIDENTIFICAT**, CIF:0000000000000	
Act Normativ nr. 7, din 13/03/1996 emis de PARLAMENTUL ROMANIEI (art. 13);		
B2	Se noteaza mentiunea de proprietar neidentificat.	A1

C. Partea III. SARCINI .

Inscrieri privind dezmembramintele dreptului de proprietate, drepturi reale de garanţie şi sarcini	Referinţe
NU SUNT	

Neutilizabil în circuitul civil

Anexa Nr. 1 La Partea I

Teren

Nr cadastral	Suprafaţa (mp)*	Observaţii / Referinţe
	1.126	

* Suprafaţa este determinată in planul de proiecţie Stereo 70.

DETALII LINIARE IMOBIL



Date referitoare la teren

Crt	Categorie folosință	Intra vilan	Suprafaţa (mp)	Tarla	Parcelă	Nr. topo	Observaţii / Referinţe
1	drum	NU	1.126	-	625	-	

Lungime Segmente

1) Valorile lungimilor segmentelor sunt obţinute din proiecţie în plan.

Punct început	X / Y	Punct sfârşit	X / Y	Lungime segment (** (m)
1	497.419,549 341.916,951	2	497.422,12 341.925,347	8.781
2	497.422,12 341.925,347	3	497.422,011 341.926,691	1.348
3	497.422,011 341.926,691	4	497.417,321 341.923,943	5.436
4	497.417,321 341.923,943	5	497.412,435 341.921,081	5.663
5	497.412,435 341.921,081	6	497.332,352 341.876,59	91.612

Document care conține date cu caracter personal, protejat de prevederile Regulamentului (UE) nr. 679/2016 și Legii 190/2018

Punct început	X / Y	Punct sfârşit	X / Y	Lungime segment (** (m)
6	497.332,352 341.876,59	7	497.296,238 341.855,895	41.623
7	497.296,238 341.855,895	8	497.316,819 341.860,834	21.165
8	497.316,819 341.860,834	9	497.334,102 341.861,615	17.301
9	497.334,102 341.861,615	10	497.340,137 341.867,832	8.664
10	497.340,137 341.867,832	11	497.340,431 341.868,135	0.422
11	497.340,431 341.868,135	12	497.342,236 341.869,995	2.592
12	497.342,236 341.869,995	13	497.346,758 341.873,836	5.933
13	497.346,758 341.873,836	14	497.350,446 341.876,034	4.293
14	497.350,446 341.876,034	15	497.350,849 341.876,274	0.469
15	497.350,849 341.876,274	16	497.362,854 341.883,427	13.974
16	497.362,854 341.883,427	17	497.365,367 341.884,925	2.926
17	497.365,367 341.884,925	18	497.392,009 341.900,801	31.014
18	497.392,009 341.900,801	19	497.393,907 341.901,913	2.2
19	497.393,907 341.901,913	20	497.419,145 341.916,714	29.258
20	497.419,145 341.916,714	1	497.419,549 341.916,951	0.468

**** Lungimile segmentelor sunt determinate în planul de proiecţie Stereo 70 şi sunt rotunjite la 1 milimetru.**
***** Distanţa dintre puncte este formată din segmente cumulate ce sunt mai mici decât valoarea 1 milimetru.**

Neutilizabil în circuitul civil

DATE DESPRE IMOBILUL NR. 17983

Oficiul de Cadastru şi Publicitate Imobiliară ARGES
Biroul de Cadastru şi Publicitate Imobiliară Costesti

A. Partea I. Descrierea imobilului

TEREN Extravilan

Adresa: Jud. Arges

Nr. Crt	Nr cadastral Nr. topografic	Suprafaţa* (mp)	Observaţii / Referinţe
A1		8.049	Sector cadastral:0 Teren neimprejmuit;

B. Partea II. Proprietari şi acte

Inscrieri privitoare la dreptul de proprietate şi alte drepturi reale		Referinţe
/		
Act Administrativ nr. Adeverinta nr. 8595, din 19/09/2025 emis de PRIMĂRIA COMUNEI BUZOEȘTI;		
B1	Inscrierea posesiei, drept de PROPRIETATE, dobandit prin Lege, cota actuala 1/1, cota initiala 1/1	A1
	1) **NEIDENTIFICAT NEIDENTIFICAT**, CIF:0000000000000	
Act Normativ nr. 7, din 13/03/1996 emis de PARLAMENTUL ROMANIEI (art. 13);		
B2	Se noteaza mentiunea de proprietar neidentificat.	A1

C. Partea III. SARCINI .

Inscrieri privind dezmembramintele dreptului de proprietate, drepturi reale de garanţie şi sarcini	Referinţe
NU SUNT	

Neutilizabil în circuitul civil

Anexa Nr. 1 La Partea I

Teren

Nr cadastral	Suprafaţa (mp)*	Observaţii / Referinţe
	8.049	

* Suprafaţa este determinată in planul de proiecţie Stereo 70.

DETALII LINIARE IMOBIL

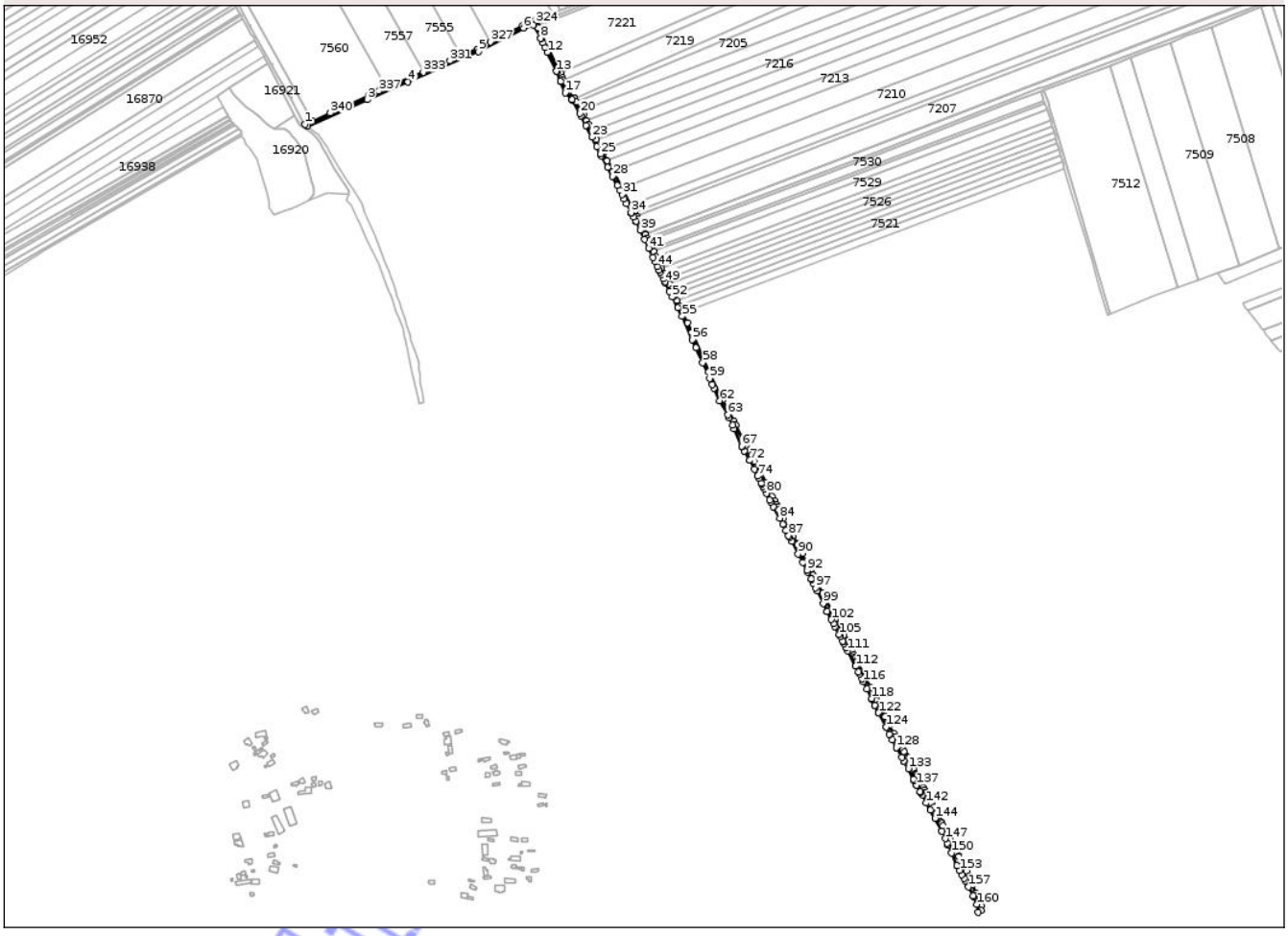

Date referitoare la teren

Crt	Categorie folosinţă	Intra vilan	Suprafaţa (mp)	Tarla	Parcelă	Nr. topo	Observaţii / Referinţe
1	drum	NU	8.049	-	402	-	

Lungime Segmente

1) Valorile lungimilor segmentelor sunt obţinute din proiecţie în plan.

Punct început	X / Y	Punct sfârşit	X / Y	Lungime segment
1	496.467,703 343.034,317	2	496.471,585 343.031,675	4.696
4	496.613,159 343.094,409	5	496.712,507 343.136,971	108.081
7	496.789,959 343.174,658	8	496.799,985 343.155,863	21.302
10	496.803,261 343.149,266	11	496.806,522 343.142,645	7.38
13	496.822,934 343.109,323	14	496.823,411 343.108,354	1.08
16	496.828,79 343.094,93	17	496.835,287 343.078,784	17.404

Punct început	X / Y	Punct sfârşit	X / Y	Lungime segment
2	496.471,585 343.031,675	3	496.555,488 343.069,329	91.965
5	496.712,507 343.136,971	6	496.776,341 343.170,18	71.956
8	496.799,985 343.155,863	9	496.800,333 343.155,21	0.74
11	496.806,522 343.142,645	12	496.809,79 343.136,01	7.396
14	496.823,411 343.108,354	15	496.828,59 343.095,428	13.925
17	496.835,287 343.078,784	18	496.844,283 343.069,348	13.037

Punct început	X / Y	Punct sfârşit	X / Y	Lungime segment
3	496.555,488 343.069,329	4	496.613,159 343.094,409	62.888
6	496.776,341 343.170,18	7	496.789,959 343.174,658	14.335
9	496.800,333 343.155,21	10	496.803,261 343.149,266	6.626
12	496.809,79 343.136,01	13	496.822,934 343.109,323	29.748
15	496.828,59 343.095,428	16	496.828,79 343.094,93	0.537
18	496.844,283 343.069,348	19	496.844,84 343.068,764	0.807

Document care conține date cu caracter personal, protejat de prevederile Regulamentului (UE) nr. 679/2016 și Legii 190/2018

Punct început	X / Y	Punct sfârșit	X / Y	Lungime segment
19	496.844,84 343.068,764	20	496.855,672 343.049,733	21.898
22	496.864,358 343.033,033	23	496.872,666 343.016,472	18.528
25	496.884,678 342.992,528	26	496.886,033 342.990,006	2.863
28	496.901,625 342.960,975	29	496.908,376 342.948,404	14.269
31	496.915,105 342.935,632	32	496.918,395 342.929,253	7.177
34	496.928,198 342.910,247	35	496.928,595 342.909,477	0.866
37	496.934,638 342.897,662	38	496.935,021 342.896,912	0.842
40	496.946,794 342.872,43	41	496.952,814 342.859,911	13.891
43	496.962,117 342.840,567	44	496.965,071 342.834,424	6.816
46	496.968,776 342.826,719	47	496.970,451 342.823,233	3.868
49	496.975,653 342.812,409	50	496.976,232 342.811,204	1.337
52	496.985,916 342.791,053	53	496.986,894 342.791,511	1.08
55	497.000,124 342.763,709	56	497.014,703 342.730,881	35.92
58	497.028,961 342.698,773	59	497.038,996 342.676,179	24.722
61	497.045,091 342.662,454	62	497.052,886 342.644,902	19.205
64	497.066,59 342.620,69	65	497.071,122 342.610,215	11.413
67	497.083,876 342.580,737	68	497.084,241 342.579,894	0.919
70	497.088,187 342.573,547	71	497.095,352 342.561,501	14.016
73	497.101,978 342.548,377	74	497.106,802 342.538,731	10.785
76	497.111,589 342.529,157	77	497.112,339 342.527,657	1.677
79	497.115,787 342.520,762	80	497.118,981 342.514,374	7.142
82	497.125,194 342.501,902	83	497.128,768 342.495,563	7.277
85	497.142,051 342.471,145	86	497.146,643 342.462,069	10.172
88	497.151,233 342.453,067	89	497.154,616 342.446,633	7.269
91	497.170,182 342.417,026	92	497.175,987 342.405,613	12.804
94	497.181,947 342.393,897	95	497.182,423 342.392,961	1.05
97	497.188,374 342.381,378	98	497.190,619 342.376,687	5.201
100	497.204,39 342.347,92	101	497.204,503 342.347,71	0.238
103	497.213,468 342.331,005	104	497.215,843 342.326,57	5.031
106	497.223,179 342.312,863	107	497.226,716 342.306,255	7.495
109	497.228,482 342.302,957	110	497.231,572 342.297,184	6.548
112	497.244,801 342.270,839	113	497.248,739 342.262,996	8.776
115	497.253,613 342.253,161	116	497.255,521 342.249,31	4.298

Punct început	X / Y	Punct sfârșit	X / Y	Lungime segment
20	496.855,672 343.049,733	21	496.857,655 343.046,248	4.01
23	496.872,666 343.016,472	24	496.879,324 343.003,2	14.848
26	496.886,033 342.990,006	27	496.894,687 342.973,892	18.291
29	496.908,376 342.948,404	30	496.911,928 342.941,791	7.507
32	496.918,395 342.929,253	33	496.921,673 342.922,897	7.152
35	496.928,595 342.909,477	36	496.931,424 342.903,945	6.213
38	496.935,021 342.896,912	39	496.940,742 342.885,016	13.2
41	496.952,814 342.859,911	42	496.959,142 342.846,753	14.601
44	496.965,071 342.834,424	45	496.967,536 342.829,297	5.689
47	496.970,451 342.823,233	48	496.973,349 342.817,203	6.69
50	496.976,232 342.811,204	51	496.981,959 342.799,287	13.222
53	496.986,894 342.791,511	54	496.994,124 342.776,317	16.826
56	497.014,703 342.730,881	57	497.019,639 342.719,766	12.162
59	497.038,996 342.676,179	60	497.042,659 342.667,93	9.026
62	497.052,886 342.644,902	63	497.064,31 342.625,14	22.826
65	497.071,122 342.610,215	66	497.073,19 342.605,434	5.209
68	497.084,241 342.579,894	69	497.087,734 342.574,276	6.615
71	497.095,352 342.561,501	72	497.095,752 342.560,829	0.782
74	497.106,802 342.538,731	75	497.108,358 342.535,618	3.48
77	497.112,339 342.527,657	78	497.114,12 342.524,096	3.982
80	497.118,981 342.514,374	81	497.123,574 342.505,188	10.27
83	497.128,768 342.495,563	84	497.137,823 342.479,501	18.439
86	497.146,643 342.462,069	87	497.150,299 342.454,844	8.097
89	497.154,616 342.446,633	90	497.163,786 342.429,191	19.706
92	497.175,987 342.405,613	93	497.177,007 342.403,609	2.249
95	497.182,423 342.392,961	96	497.184,93 342.388,081	5.486
98	497.190,619 342.376,687	99	497.198,972 342.359,238	19.345
101	497.204,503 342.347,71	102	497.210,444 342.336,655	12.55
104	497.215,843 342.326,57	105	497.221,762 342.315,511	12.543
107	497.226,716 342.306,255	108	497.227,07 342.305,595	0.749
110	497.231,572 342.297,184	111	497.233,773 342.292,8	4.905
113	497.248,739 342.262,996	114	497.250,21 342.260,027	3.313
116	497.255,521 342.249,31	117	497.260,781 342.238,696	11.846

Punct început	X / Y	Punct sfârșit	X / Y	Lungime segment
21	496.857,655 343.046,248	22	496.864,358 343.033,033	14.818
24	496.879,324 343.003,2	25	496.884,678 342.992,528	11.94
27	496.894,687 342.973,892	28	496.901,625 342.960,975	14.662
30	496.911,928 342.941,791	31	496.915,105 342.935,632	6.93
33	496.921,673 342.922,897	34	496.928,198 342.910,247	14.234
36	496.931,424 342.903,945	37	496.934,638 342.897,662	7.057
39	496.940,742 342.885,016	40	496.946,794 342.872,43	13.965
42	496.959,142 342.846,753	43	496.962,117 342.840,567	6.864
45	496.967,536 342.829,297	46	496.968,776 342.826,719	2.861
48	496.973,349 342.817,203	49	496.975,653 342.812,409	5.319
51	496.981,959 342.799,287	52	496.985,916 342.791,053	9.135
54	496.994,124 342.776,317	55	497.000,124 342.763,709	13.963
57	497.019,639 342.719,766	58	497.028,961 342.698,773	22.97
60	497.042,659 342.667,93	61	497.045,091 342.662,454	5.992
63	497.064,31 342.625,14	64	497.066,59 342.620,69	5.0
66	497.073,19 342.605,434	67	497.083,876 342.580,737	26.91
69	497.087,734 342.574,276	70	497.088,187 342.573,547	0.858
72	497.095,752 342.560,829	73	497.101,978 342.548,377	13.922
75	497.108,358 342.535,618	76	497.111,589 342.529,157	7.224
78	497.114,12 342.524,096	79	497.115,787 342.520,762	3.728
81	497.123,574 342.505,188	82	497.125,194 342.501,902	3.664
84	497.137,823 342.479,501	85	497.142,051 342.471,145	9.365
87	497.150,299 342.454,844	88	497.151,233 342.453,067	2.008
90	497.163,786 342.429,191	91	497.170,182 342.417,026	13.744
93	497.177,007 342.403,609	94	497.181,947 342.393,897	10.896
96	497.184,93 342.388,081	97	497.188,374 342.381,378	7.536
99	497.198,972 342.359,238	100	497.204,39 342.347,92	12.548
102	497.210,444 342.336,655	103	497.213,468 342.331,005	6.408
105	497.221,762 342.315,511	106	497.223,179 342.312,863	3.003
108	497.227,07 342.305,595	109	497.228,482 342.302,957	2.992
111	497.233,773 342.292,8	112	497.244,801 342.270,839	24.574
114	497.250,21 342.260,027	115	497.253,613 342.253,161	7.663
117	497.260,781 342.238,696	118	497.267,328 342.225,485	14.744

Verificat cu aplicația eTerra3 ANCPI

Punct început	X / Y	Punct sfârșit	X / Y	Lungime segment
118	497.267,328 342.225,485	119	497.267,921 342.224,288	1.336
121	497.272,307 342.214,986	122	497.277,216 342.205,154	10.989
124	497.287,774 342.185,151	125	497.287,945 342.184,827	0.366
127	497.296,726 342.166,804	128	497.302,063 342.156,049	12.006
130	497.309,764 342.142,522	131	497.313,065 342.136,956	6.471
133	497.319,216 342.126,549	134	497.326,636 342.111,453	16.821
136	497.327,365 342.110,055	137	497.330,796 342.103,47	7.425
139	497.335,892 342.094,228	140	497.336,623 342.092,905	1.512
142	497.344,628 342.078,095	143	497.350,346 342.068,003	11.599
145	497.366,435 342.038,405	146	497.366,613 342.038,014	0.43
148	497.374,295 342.021,084	149	497.375,154 342.019,191	2.079
151	497.387,568 341.990,033	152	497.387,636 341.989,866	0.18
154	497.394,942 341.976,928	155	497.397,624 341.972,178	5.455
157	497.404,122 341.959,998	158	497.410,628 341.947,529	14.064
160	497.415,936 341.935,008	161	497.417,321 341.923,943	11.151
163	497.421,429 341.933,873	164	497.416,345 341.947,155	14.222
166	497.414,993 341.950,687	167	497.410,242 341.963,099	13.29
169	497.407,62 341.968,741	170	497.406,264 341.971,659	3.218
172	497.401,409 341.982,106	173	497.399,781 341.985,218	3.512
175	497.396,487 341.991,51	176	497.390,677 342.002,61	12.529
178	497.388,543 342.006,684	179	497.388,324 342.007,102	0.472
181	497.383,451 342.016,411	182	497.378,407 342.026,047	10.876
184	497.376,722 342.029,267	185	497.367,72 342.046,461	19.408
187	497.365,16 342.051,352	188	497.361,172 342.058,971	8.6
190	497.358,939 342.063,237	191	497.354,592 342.071,541	9.373
193	497.350,235 342.079,864	194	497.347,325 342.085,423	6.275
196	497.341,784 342.096,009	197	497.339,68 342.100,028	4.536
199	497.338,1 342.103,045	200	497.332,851 342.113,071	11.317
202	497.330,906 342.116,786	203	497.330,065 342.118,394	1.815
205	497.326,359 342.125,473	206	497.322,665 342.132,53	7.965
208	497.319,484 342.138,607	209	497.318,531 342.140,427	2.054
211	497.316,935 342.143,478	212	497.313,381 342.150,266	7.662
214	497.311,768 342.153,321	215	497.305,046 342.164,382	12.943

Punct început	X / Y	Punct sfârșit	X / Y	Lungime segment
119	497.267,921 342.224,288	120	497.272,098 342.215,43	9.793
122	497.277,216 342.205,154	123	497.277,423 342.204,74	0.463
125	497.287,945 342.184,827	126	497.292,682 342.175,105	10.815
128	497.302,063 342.156,049	129	497.302,718 342.156,433	0.759
131	497.313,065 342.136,956	132	497.313,133 342.136,84	0.134
134	497.326,636 342.111,453	135	497.327,195 342.110,381	1.209
137	497.330,796 342.103,47	138	497.330,986 342.103,106	0.411
140	497.336,623 342.092,905	141	497.338,866 342.089,18	4.348
143	497.350,346 342.068,003	144	497.356,809 342.056,571	13.132
146	497.366,613 342.038,014	147	497.371,191 342.027,925	11.079
149	497.375,154 342.019,191	150	497.380,414 342.007,601	12.728
152	497.387,636 341.989,866	153	497.391,295 341.983,247	7.563
155	497.397,624 341.972,178	156	497.399,51 341.968,839	3.835
158	497.410,628 341.947,529	159	497.411,501 341.945,855	1.888
161	497.417,321 341.923,943	162	497.422,011 341.926,691	5.436
164	497.416,345 341.947,155	165	497.416,343 341.947,16	0.005
167	497.410,242 341.963,099	168	497.409,585 341.964,512	1.558
170	497.406,264 341.971,659	171	497.404,415 341.975,638	4.388
173	497.399,781 341.985,218	174	497.397,087 341.990,364	5.809
176	497.390,677 342.002,61	177	497.390,03 342.003,843	1.392
179	497.388,324 342.007,102	180	497.385,349 342.012,785	6.415
182	497.378,407 342.026,047	183	497.376,748 342.029,218	3.579
185	497.367,72 342.046,461	186	497.366,163 342.049,435	3.357
188	497.361,172 342.058,971	189	497.360,502 342.060,252	1.446
191	497.354,592 342.071,541	192	497.351,805 342.076,866	6.01
194	497.347,325 342.085,423	195	497.343,36 342.092,997	8.549
197	497.339,68 342.100,028	198	497.338,568 342.102,151	2.397
200	497.332,851 342.113,071	201	497.331,266 342.116,099	3.418
203	497.330,065 342.118,394	204	497.329,32 342.119,818	1.607
206	497.322,665 342.132,53	207	497.321,072 342.135,574	3.436
209	497.318,531 342.140,427	210	497.317,526 342.142,348	2.168
212	497.313,381 342.150,266	213	497.311,868 342.153,156	3.262
215	497.305,046 342.164,382	216	497.304,171 342.165,822	1.685

Punct început	X / Y	Punct sfârșit	X / Y	Lungime segment
120	497.272,098 342.215,43	121	497.272,307 342.214,986	0.491
123	497.277,423 342.204,74	124	497.287,774 342.185,151	22.156
126	497.292,682 342.175,105	127	497.296,726 342.166,804	9.234
129	497.302,718 342.156,433	130	497.309,764 342.142,522	15.594
132	497.313,133 342.136,84	133	497.319,216 342.126,549	11.954
135	497.327,195 342.110,381	136	497.327,365 342.110,055	0.368
138	497.330,986 342.103,106	139	497.335,892 342.094,228	10.143
141	497.338,866 342.089,18	142	497.344,628 342.078,095	12.493
144	497.356,809 342.056,571	145	497.366,435 342.038,405	20.559
147	497.371,191 342.027,925	148	497.374,295 342.021,084	7.512
150	497.380,414 342.007,601	151	497.387,568 341.990,033	18.969
153	497.391,295 341.983,247	154	497.394,942 341.976,928	7.296
156	497.399,51 341.968,839	157	497.404,122 341.959,998	9.972
159	497.411,501 341.945,855	160	497.415,936 341.935,008	11.719
162	497.422,011 341.926,691	163	497.421,429 341.933,873	7.206
165	497.416,343 341.947,16	166	497.414,993 341.950,687	3.777
168	497.409,585 341.964,512	169	497.407,62 341.968,741	4.663
171	497.404,415 341.975,638	172	497.401,409 341.982,106	7.132
174	497.397,087 341.990,364	175	497.396,487 341.991,51	1.294
177	497.390,03 342.003,843	178	497.388,543 342.006,684	3.207
180	497.385,349 342.012,785	181	497.383,451 342.016,411	4.093
183	497.376,748 342.029,218	184	497.376,722 342.029,267	0.055
186	497.366,163 342.049,435	187	497.365,16 342.051,352	2.164
189	497.360,502 342.060,252	190	497.358,939 342.063,237	3.369
192	497.351,805 342.076,866	193	497.350,235 342.079,864	3.384
195	497.343,36 342.092,997	196	497.341,784 342.096,009	3.399
198	497.338,568 342.102,151	199	497.338,1 342.103,045	1.009
201	497.331,266 342.116,099	202	497.330,906 342.116,786	0.776
204	497.329,32 342.119,818	205	497.326,359 342.125,473	6.383
207	497.321,072 342.135,574	208	497.319,484 342.138,607	3.424
210	497.317,526 342.142,348	211	497.316,935 342.143,478	1.275
213	497.311,868 342.153,156	214	497.311,768 342.153,321	0.193
216	497.304,171 342.165,822	217	497.301,034 342.170,982	6.039

Vizualizare Imobil Cadastral

Punct început	X / Y	Punct sfârșit	X / Y	Lungime segment
217	497.301,034 342.170,982	218	497.301,032 342.170,986	0.004
220	497.298,654 342.175,598	221	497.292,396 342.187,86	13.767
223	497.280,634 342.210,906	224	497.277,431 342.217,182	7.046
226	497.273,385 342.225,108	227	497.273,383 342.225,112	0.004
229	497.258,057 342.255,142	230	497.246,967 342.276,87	24.395
232	497.244,192 342.282,309	233	497.243,446 342.283,77	1.64
235	497.242,249 342.286,176	236	497.240,516 342.289,659	3.89
238	497.235,079 342.300,59	239	497.232,343 342.306,091	6.144
241	497.228,657 342.313,501	242	497.224,843 342.321,168	8.563
244	497.213,565 342.343,843	245	497.213,562 342.343,847	0.005
247	497.198,415 342.374,3	248	497.191,924 342.385,912	13.303
250	497.184,005 342.400,082	251	497.182,414 342.403,241	3.537
253	497.182,41 342.403,25	254	497.179,173 342.409,678	7.197
256	497.169,178 342.429,53	257	497.162,938 342.441,924	13.876
259	497.155,811 342.454,042	260	497.149,728 342.463,965	11.639
262	497.142,558 342.478,773	263	497.136,437 342.491,416	14.047
265	497.133,329 342.497,746	266	497.130,127 342.504,058	7.078
268	497.122,559 342.518,975	269	497.122,016 342.520,046	1.201
271	497.101,856 342.559,785	272	497.097,644 342.567,958	9.195
274	497.092,141 342.578,638	275	497.075,599 342.610,742	36.115
277	497.057,186 342.646,726	278	497.037,092 342.686,043	44.154
280	497.007,819 342.754,71	281	497.001,028 342.768,842	15.679
283	496.992,593 342.786,392	284	496.989,143 342.793,573	7.967
286	496.981,667 342.809,129	287	496.977,942 342.816,88	8.6
289	496.971,196 342.830,917	290	496.970,518 342.832,328	1.565
292	496.959,437 342.855,369	293	496.957,597 342.859,195	4.245
295	496.950,249 342.874,476	296	496.948,038 342.879,073	5.101
298	496.937,852 342.900,254	299	496.935,554 342.904,709	5.013
301	496.927,752 342.919,836	302	496.915,467 342.943,656	26.801
304	496.902,289 342.968,193	305	496.894,351 342.982,973	16.777
307	496.886,527 342.997,763	308	496.879,008 343.012,751	16.768
310	496.867,929 343.034,835	311	496.865,339 343.039,941	5.725
313	496.857,631 343.054,383	314	496.850,987 343.066,066	13.44

Punct început	X / Y	Punct sfârșit	X / Y	Lungime segment
218	497.301,032 342.170,986	219	497.300,882 342.171,232	0.288
221	497.292,396 342.187,86	222	497.286,277 342.199,849	13.46
224	497.277,431 342.217,182	225	497.274,471 342.222,98	6.51
227	497.273,383 342.225,112	228	497.265,566 342.240,428	17.196
230	497.246,967 342.276,87	231	497.246,065 342.278,638	1.985
233	497.243,446 342.283,77	234	497.242,251 342.286,171	2.682
236	497.240,516 342.289,659	237	497.236,731 342.297,269	8.499
239	497.232,343 342.306,091	240	497.231,927 342.306,927	0.934
242	497.224,843 342.321,168	243	497.216,708 342.337,523	18.266
245	497.213,562 342.343,847	246	497.198,604 342.373,919	33.587
248	497.191,924 342.385,912	249	497.184,532 342.399,139	15.152
251	497.182,414 342.403,241	252	497.182,412 342.403,245	0.004
254	497.179,173 342.409,678	255	497.174,463 342.419,034	10.475
257	497.162,938 342.441,924	258	497.161,558 342.444,665	3.069
260	497.149,728 342.463,965	261	497.148,653 342.466,186	2.467
263	497.136,437 342.491,416	264	497.134,265 342.495,901	4.983
266	497.130,127 342.504,058	267	497.126,919 342.510,383	7.092
269	497.122,016 342.520,046	270	497.117,249 342.529,444	10.538
272	497.097,644 342.567,958	273	497.094,319 342.574,411	7.259
275	497.075,599 342.610,742	276	497.072,962 342.615,86	5.757
278	497.037,092 342.686,043	279	497.013,666 342.740,996	59.738
281	497.001,028 342.768,842	282	496.996,353 342.778,569	10.792
284	496.989,143 342.793,573	285	496.985,4 342.801,361	8.641
287	496.977,942 342.816,88	288	496.974,226 342.824,613	8.58
290	496.970,518 342.832,328	291	496.963,123 342.847,705	17.063
293	496.957,597 342.859,195	294	496.951,992 342.870,851	12.934
296	496.948,038 342.879,073	297	496.947,448 342.880,299	1.361
299	496.935,554 342.904,709	300	496.932,412 342.910,802	6.855
302	496.915,467 342.943,656	303	496.915,2 342.944,152	0.563
305	496.894,351 342.982,973	306	496.888,228 342.994,372	12.939
308	496.879,008 343.012,751	309	496.872,957 343.024,813	13.495
311	496.865,339 343.039,941	312	496.861,179 343.048,142	9.196
314	496.850,987 343.066,066	315	496.848,103 343.071,137	5.834

Punct început	X / Y	Punct sfârșit	X / Y	Lungime segment
219	497.300,882 342.171,232	220	497.298,654 342.175,598	4.902
222	497.286,277 342.199,849	223	497.280,634 342.210,906	12.414
225	497.274,471 342.222,98	226	497.273,385 342.225,108	2.389
228	497.265,566 342.240,428	229	497.258,057 342.255,142	16.519
231	497.246,065 342.278,638	232	497.244,192 342.282,309	4.121
234	497.242,251 342.286,171	235	497.242,249 342.286,176	0.005
237	497.236,731 342.297,269	238	497.235,079 342.300,59	3.709
240	497.231,927 342.306,927	241	497.228,657 342.313,501	7.342
243	497.216,708 342.337,523	244	497.213,565 342.343,843	7.058
246	497.198,604 342.373,919	247	497.198,415 342.374,3	0.425
249	497.184,532 342.399,139	250	497.184,005 342.400,082	1.08
252	497.182,412 342.403,245	253	497.182,41 342.403,25	0.005
255	497.174,463 342.419,034	256	497.169,178 342.429,53	11.751
258	497.161,558 342.444,665	259	497.155,811 342.454,042	10.998
261	497.148,653 342.466,186	262	497.142,558 342.478,773	13.985
264	497.134,265 342.495,901	265	497.133,329 342.497,746	2.069
267	497.126,919 342.510,383	268	497.122,559 342.518,975	9.635
270	497.117,249 342.529,444	271	497.101,856 342.559,785	34.022
273	497.094,319 342.574,411	274	497.092,141 342.578,638	4.755
276	497.072,962 342.615,86	277	497.057,186 342.646,726	34.664
279	497.013,666 342.740,996	280	497.007,819 342.754,71	14.908
282	496.996,353 342.778,569	283	496.992,593 342.786,392	8.68
285	496.985,4 342.801,361	286	496.981,667 342.809,129	8.618
288	496.974,226 342.824,613	289	496.971,196 342.830,917	6.994
291	496.963,123 342.847,705	292	496.959,437 342.855,369	8.504
294	496.951,992 342.870,851	295	496.950,249 342.874,476	4.022
297	496.947,448 342.880,299	298	496.937,852 342.900,254	22.142
300	496.932,412 342.910,802	301	496.927,752 342.919,836	10.165
303	496.915,2 342.944,152	304	496.902,289 342.968,193	27.289
306	496.888,228 342.994,372	307	496.886,527 342.997,763	3.794
309	496.872,957 343.024,813	310	496.867,929 343.034,835	11.213
312	496.861,179 343.048,142	313	496.857,631 343.054,383	7.179
315	496.848,103 343.071,137	316	496.847,737 343.071,522	0.531

Vederea acestui document este permisă doar în scop informativ

Punct început	X / Y	Punct sfârşit	X / Y	Lungime segment
316	496.847,737 343.071,522	317	496.838,711 343.080,989	13.08
319	496.830,99 343.100,179	320	496.828,209 343.107,13	7.487
322	496.797,357 343.170,304	323	496.795,983 343.172,635	2.706
325	496.791,454 343.180,468	326	496.774,677 343.173,823	18.045
328	496.729,36 343.150,248	329	496.710,794 343.140,589	20.928
331	496.672,171 343.124,042	332	496.672,166 343.124,04	0.005
334	496.615,26 343.099,661	335	496.615,255 343.099,659	0.005
337	496.572,172 343.081,201	338	496.557,499 343.074,616	16.083
340	496.503,329 343.050,305	341	496.503,324 343.050,303	0.005

Punct început	X / Y	Punct sfârşit	X / Y	Lungime segment
317	496.838,711 343.080,989	318	496.832,227 343.097,104	17.371
320	496.828,209 343.107,13	321	496.827,068 343.109,983	3.073
323	496.795,983 343.172,635	324	496.793,438 343.176,951	5.01
326	496.774,677 343.173,823	327	496.729,625 343.150,386	50.784
329	496.710,794 343.140,589	330	496.687,821 343.130,747	24.992
332	496.672,166 343.124,04	333	496.634,87 343.108,062	40.574
335	496.615,255 343.099,659	336	496.582,17 343.085,484	35.994
338	496.557,499 343.074,616	339	496.557,494 343.074,614	0.005
341	496.503,324 343.050,303	342	496.478,474 343.039,151	27.238

Punct început	X / Y	Punct sfârşit	X / Y	Lungime segment
318	496.832,227 343.097,104	319	496.830,99 343.100,179	3.314
321	496.827,068 343.109,983	322	496.797,357 343.170,304	67.241
324	496.793,438 343.176,951	325	496.791,454 343.180,468	4.038
327	496.729,625 343.150,386	328	496.729,36 343.150,248	0.299
330	496.687,821 343.130,747	331	496.672,171 343.124,042	17.026
333	496.634,87 343.108,062	334	496.615,26 343.099,661	21.334
336	496.582,17 343.085,484	337	496.572,172 343.081,201	10.877
339	496.557,494 343.074,614	340	496.503,329 343.050,305	59.37
342	496.478,474 343.039,151	1	496.467,703 343.034,317	11.806

**** Lungimile segmentelor sunt determinate în planul de proiecţie Stereo 70 şi sunt rotunjite la 1 milimetru.**
***** Distanţa dintre puncte este formată din segmente cumulate ce sunt mai mici decât valoarea 1 milimetru.**

Neutilizabil in circuitul civil

DATE DESPRE IMOBILUL NR. 17984

Oficiul de Cadastru şi Publicitate Imobiliară ARGES
Biroul de Cadastru şi Publicitate Imobiliară Costesti

A. Partea I. Descrierea imobilului

TEREN Extravilan

Adresa: Jud. Arges

Nr. Crt	Nr cadastral Nr. topografic	Suprafaţa* (mp)	Observaţii / Referinţe
A1		14.513	Sector cadastral:0 Teren neimprejmuit;

B. Partea II. Proprietari şi acte

Inscrieri privitoare la dreptul de proprietate şi alte drepturi reale		Referinţe
/		
Act Administrativ nr. Adeverinta nr. 8595, din 19/09/2025 emis de PRIMĂRIA COMUNEI BUZOEȘTI;		
B1	Inscrierea posesiei, drept de PROPRIETATE, dobandit prin Lege, cota actuala 1/1, cota initiala 1/1	A1
	1) **NEIDENTIFICAT NEIDENTIFICAT**, CIF:0000000000000	
Act Normativ nr. 7, din 13/03/1996 emis de PARLAMENTUL ROMANIEI (art. 13);		
B2	Se noteaza mentiunea de proprietar neidentificat.	A1

C. Partea III. SARCINI .

Inscrieri privind dezmembramintele dreptului de proprietate, drepturi reale de garanţie şi sarcini	Referinţe
NU SUNT	

Neutilizabil în circuitul civil

Anexa Nr. 1 La Partea I

Teren

Nr cadastral	Suprafaţa (mp)*	Observaţii / Referinţe
	14.513	

* Suprafaţa este determinată in planul de proiecţie Stereo 70.

DETALII LINIARE IMOBIL



Date referitoare la teren

Crt	Categorie folosință	Intra vilan	Suprafaţa (mp)	Tarla	Parcelă	Nr. topo	Observaţii / Referinţe
1	drum	NU	14.513	-	442	-	

Lungime Segmente

1) Valorile lungimilor segmentelor sunt obţinute din proiecţie în plan.

Punct început	X / Y	Punct sfârşit	X / Y	Lungime segment
1	496.058,165 343.878,932	2	495.991,626 343.851,195	72.089
4	495.910,21 343.818,597	5	495.911,261 343.815,543	3.23
7	495.916,583 343.812,086	8	495.938,76 343.823,816	25.088
10	496.060,494 343.873,402	11	496.115,139 343.896,655	59.387
13	496.278,348 343.962,897	14	496.325,275 343.982,82	50.981
16	496.454,564 344.033,341	17	496.464,644 344.037,413	10.871

Punct început	X / Y	Punct sfârşit	X / Y	Lungime segment
2	495.991,626 343.851,195	3	495.936,246 343.829,274	59.561
5	495.911,261 343.815,543	6	495.913,034 343.810,389	5.45
8	495.938,76 343.823,816	9	495.993,885 343.845,636	59.286
11	496.115,139 343.896,655	12	496.208,781 343.934,833	101.126
14	496.325,275 343.982,82	15	496.365,527 343.998,451	43.18
17	496.464,644 344.037,413	18	496.518,704 344.059,25	58.304

Punct început	X / Y	Punct sfârşit	X / Y	Lungime segment
3	495.936,246 343.829,274	4	495.910,21 343.818,597	28.14
6	495.913,034 343.810,389	7	495.916,583 343.812,086	3.934
9	495.993,885 343.845,636	10	496.060,494 343.873,402	72.164
12	496.208,781 343.934,833	13	496.278,348 343.962,897	75.014
15	496.365,527 343.998,451	16	496.454,564 344.033,341	95.629
18	496.518,704 344.059,25	19	496.610,707 344.100,627	100.879

Document care conține date cu caracter personal, protejat de prevederile Regulamentului (UE) nr. 679/2016 și Legii 190/2018

Punct început	X / Y	Punct sfârșit	X / Y	Lungime segment
19	496.610,707 344.100,627	20	496.675,116 344.128,867	70.328
22	496.802,691 344.180,195	23	496.852,611 344.200,048	53.723
25	496.924,028 344.230,976	26	496.966,272 344.250,593	46.577
28	497.107,02 344.314,203	29	497.190,103 344.350,445	90.644
31	497.272,504 344.386,488	32	497.338,39 344.416,038	72.209
34	497.488,736 344.479,187	35	497.520,438 344.492,501	34.384
37	497.635,703 344.541,329	38	497.670,323 344.558,97	38.855
40	497.715,136 344.458,083	41	497.716,733 344.454,486	3.936
43	497.726,922 344.431,549	44	497.740,787 344.399,996	34.465
46	497.754,382 344.369,061	47	497.769,508 344.334,639	37.599
49	497.789,56 344.289,008	50	497.796,449 344.273,135	17.303
52	497.804,809 344.253,771	53	497.808,849 344.244,412	10.194
55	497.816,428 344.226,854	56	497.820,331 344.217,811	9.849
58	497.824,384 344.208,423	59	497.828,963 344.197,815	11.554
61	497.834,765 344.184,375	62	497.839,883 344.172,52	12.913
64	497.849,228 344.149,69	65	497.850,589 344.146,364	3.594
67	497.861,078 344.120,741	68	497.865,132 344.110,84	10.699
70	497.877,96 344.082,834	71	497.783,859 344.039,877	103.442
73	497.762,015 344.022,43	74	497.765,585 344.013,438	9.675
76	497.779,342 343.978,789	77	497.780,585 343.974,9	4.083
79	497.792,752 343.936,829	80	497.795,302 343.923,655	13.419
82	497.800,44 343.897,119	83	497.801,533 343.891,473	5.751
85	497.806,332 343.854,602	86	497.806,943 343.840,527	14.088
88	497.808,243 343.792,912	89	497.807,395 343.776,068	16.865
91	497.812,244 343.792,821	92	497.812,156 343.808,963	16.142
94	497.810,322 343.854,911	95	497.807,113 343.883,699	28.966
97	497.804,367 343.897,879	98	497.803,822 343.900,696	2.869
100	497.796,634 343.937,821	101	497.793,177 343.948,637	11.355
103	497.783,11 343.980,138	104	497.773,81 344.003,563	25.204
106	497.765,733 344.023,906	107	497.764,313 344.027,485	3.85
109	497.883,482 344.081,295	110	497.880,118 344.088,861	8.28
112	497.870,648 344.110,16	113	497.864,465 344.124,067	15.22
115	497.858,001 344.138,606	116	497.857,262 344.140,268	1.819

Punct început	X / Y	Punct sfârșit	X / Y	Lungime segment
20	496.675,116 344.128,867	21	496.727,104 344.149,35	55.878
23	496.852,611 344.200,048	24	496.890,045 344.216,172	40.759
26	496.966,272 344.250,593	27	497.050,794 344.288,586	92.668
29	497.190,103 344.350,445	30	497.224,883 344.365,658	37.962
32	497.338,39 344.416,038	33	497.441,367 344.459,763	111.876
35	497.520,438 344.492,501	36	497.577,421 344.516,96	62.011
38	497.670,323 344.558,97	39	497.672,257 344.554,615	4.765
41	497.716,733 344.454,486	42	497.724,924 344.436,047	20.176
44	497.740,787 344.399,996	45	497.749,188 344.380,879	20.881
47	497.769,508 344.334,639	48	497.779,469 344.311,971	24.76
50	497.796,449 344.273,135	51	497.800,707 344.263,272	10.743
53	497.808,849 344.244,412	54	497.814,214 344.231,984	13.537
56	497.820,331 344.217,811	57	497.822,294 344.213,264	4.953
59	497.828,963 344.197,815	60	497.831,791 344.191,264	7.135
62	497.839,883 344.172,52	63	497.844,555 344.161,106	12.333
65	497.850,589 344.146,364	66	497.855,326 344.134,793	12.503
68	497.865,132 344.110,84	69	497.871,343 344.096,539	15.592
71	497.783,859 344.039,877	72	497.758,661 344.030,865	26.761
74	497.765,585 344.013,438	75	497.770,092 344.002,087	12.213
77	497.780,585 343.974,9	78	497.789,367 343.947,419	28.85
80	497.795,302 343.923,655	81	497.799,895 343.899,936	24.16
83	497.801,533 343.891,473	84	497.803,155 343.883,096	8.533
86	497.806,943 343.840,527	87	497.808,156 343.808,875	31.675
89	497.807,395 343.776,068	90	497.811,417 343.776,653	4.064
92	497.812,156 343.808,963	93	497.810,94 343.840,69	31.75
95	497.807,113 343.883,699	96	497.805,46 343.892,234	8.694
98	497.803,822 343.900,696	99	497.799,229 343.924,415	24.16
101	497.793,177 343.948,637	102	497.784,395 343.976,118	28.85
104	497.773,81 344.003,563	105	497.769,303 344.014,914	12.213
107	497.764,313 344.027,485	108	497.785,266 344.036,301	22.732
110	497.880,118 344.088,861	111	497.873,838 344.102,986	15.458
113	497.864,465 344.124,067	114	497.863,014 344.127,331	3.572
116	497.857,262 344.140,268	117	497.856,532 344.142,016	1.894

Punct început	X / Y	Punct sfârșit	X / Y	Lungime segment
21	496.727,104 344.149,35	22	496.802,691 344.180,195	81.638
24	496.890,045 344.216,172	25	496.924,028 344.230,976	37.068
27	497.050,794 344.288,586	28	497.107,02 344.314,203	61.787
30	497.224,883 344.365,658	31	497.272,504 344.386,488	51.977
33	497.441,367 344.459,763	34	497.488,736 344.479,187	51.197
36	497.577,421 344.516,96	37	497.635,703 344.541,329	63.172
39	497.672,257 344.554,615	40	497.715,136 344.458,083	105.627
42	497.724,924 344.436,047	43	497.726,922 344.431,549	4.922
45	497.749,188 344.380,879	46	497.754,382 344.369,061	12.909
48	497.779,469 344.311,971	49	497.789,56 344.289,008	25.082
51	497.800,707 344.263,272	52	497.804,809 344.253,771	10.349
54	497.814,214 344.231,984	55	497.816,428 344.226,854	5.587
57	497.822,294 344.213,264	58	497.824,384 344.208,423	5.273
60	497.831,791 344.191,264	61	497.834,765 344.184,375	7.504
63	497.844,555 344.161,106	64	497.849,228 344.149,69	12.335
66	497.855,326 344.134,793	67	497.861,078 344.120,741	15.184
69	497.871,343 344.096,539	70	497.877,96 344.082,834	15.219
72	497.758,661 344.030,865	73	497.762,015 344.022,43	9.077
75	497.770,092 344.002,087	76	497.779,342 343.978,789	25.067
78	497.789,367 343.947,419	79	497.792,752 343.936,829	11.118
81	497.799,895 343.899,936	82	497.800,44 343.897,119	2.869
84	497.803,155 343.883,096	85	497.806,332 343.854,602	28.671
87	497.808,156 343.808,875	88	497.808,243 343.792,912	15.963
90	497.811,417 343.776,653	91	497.812,244 343.792,821	16.189
93	497.810,94 343.840,69	94	497.810,322 343.854,911	14.234
96	497.805,46 343.892,234	97	497.804,367 343.897,879	5.75
99	497.799,229 343.924,415	100	497.796,634 343.937,821	13.655
102	497.784,395 343.976,118	103	497.783,11 343.980,138	4.22
105	497.769,303 344.014,914	106	497.765,733 344.023,906	9.675
108	497.785,266 344.036,301	109	497.883,482 344.081,295	108.032
111	497.873,838 344.102,986	112	497.870,648 344.110,16	7.851
114	497.863,014 344.127,331	115	497.858,001 344.138,606	12.339
117	497.856,532 344.142,016	118	497.848,848 344.160,414	19.938

Vizualizare Imobil Cadastral

Punct început	X / Y	Punct sfârşit	X / Y	Lungime segment
118	497.848,848 344.160,414	119	497.845,911 344.167,445	7.62
121	497.841,231 344.178,65	122	497.839,86 344.181,934	3.559
124	497.833,356 344.197,504	125	497.829,947 344.205,618	8.801
127	497.811,115 344.249,119	128	497.810,132 344.251,39	2.475
130	497.801,369 344.271,632	131	497.797,052 344.281,604	10.866
133	497.792,689 344.291,642	134	497.787,604 344.303,203	12.63
136	497.772,553 344.337,421	137	497.758,386 344.369,63	35.187
139	497.744,878 344.400,341	140	497.728,896 344.436,676	39.695
142	497.719,079 344.458,994	143	497.717,154 344.463,371	4.782
145	497.674,134 344.560,489	146	497.671,55 344.562,298	3.154
148	497.261,684 344.390,933	149	496.806,698 344.189,2	497.703
151	496.801,196 344.183,905	152	496.725,615 344.153,063	81.632
154	496.609,084 344.104,283	155	496.517,134 344.062,93	100.821
157	496.453,085 344.037,058	158	496.364,073 344.002,178	95.602
160	496.323,827 343.986,549	161	496.276,053 343.968,441	51.091
163	496.112,832 343.902,194	1	496.058,165 343.878,932	59.41

Punct început	X / Y	Punct sfârşit	X / Y	Lungime segment
119	497.845,911 344.167,445	120	497.842,751 344.175,01	8.198
122	497.839,86 344.181,934	123	497.837,115 344.188,505	7.121
125	497.829,947 344.205,618	126	497.820,744 344.226,877	23.165
128	497.810,132 344.251,39	129	497.805,585 344.261,894	11.446
131	497.797,052 344.281,604	132	497.793,804 344.289,107	8.176
134	497.787,604 344.303,203	135	497.782,552 344.314,688	12.547
137	497.758,386 344.369,63	138	497.753,32 344.381,148	12.583
140	497.728,896 344.436,676	141	497.720,679 344.455,357	20.408
143	497.717,154 344.463,371	144	497.685,518 344.534,529	77.874
146	497.671,55 344.562,298	147	497.270,973 344.391,553	435.449
149	496.806,698 344.189,2	150	496.803,661 344.184,885	5.277
152	496.725,615 344.153,063	153	496.673,579 344.132,561	55.929
155	496.517,134 344.062,93	156	496.463,145 344.041,121	58.228
158	496.364,073 344.002,178	159	496.333,41 343.990,27	32.894
161	496.276,053 343.968,441	162	496.206,526 343.940,393	74.971

Punct început	X / Y	Punct sfârşit	X / Y	Lungime segment
120	497.842,751 344.175,01	121	497.841,231 344.178,65	3.945
123	497.837,115 344.188,505	124	497.833,356 344.197,504	9.753
126	497.820,744 344.226,877	127	497.811,115 344.249,119	24.237
129	497.805,585 344.261,894	130	497.801,369 344.271,632	10.611
132	497.793,804 344.289,107	133	497.792,689 344.291,642	2.769
135	497.782,552 344.314,688	136	497.772,553 344.337,421	24.835
138	497.753,32 344.381,148	139	497.744,878 344.400,341	20.968
141	497.720,679 344.455,357	142	497.719,079 344.458,994	3.973
144	497.685,518 344.534,529	145	497.674,134 344.560,489	28.346
147	497.270,973 344.391,553	148	497.261,684 344.390,933	9.31
150	496.803,661 344.184,885	151	496.801,196 344.183,905	2.653
153	496.673,579 344.132,561	154	496.609,084 344.104,283	70.422
156	496.463,145 344.041,121	157	496.453,085 344.037,058	10.849
159	496.333,41 343.990,27	160	496.323,827 343.986,549	10.28
162	496.206,526 343.940,393	163	496.112,832 343.902,194	101.182

**** Lungimile segmentelor sunt determinate în planul de proiecţie Stereo 70 şi sunt rotunjite la 1 milimetru.**
***** Distanţa dintre puncte este formată din segmente cumulate ce sunt mai mici decât valoarea 1 milimetru.**

Neutilizabil în circuitul civil

DATE DESPRE IMOBILUL NR. 17985

Oficiul de Cadastru şi Publicitate Imobiliară ARGES
Biroul de Cadastru şi Publicitate Imobiliară Costesti

A. Partea I. Descrierea imobilului

TEREN Extravilan

Adresa: Jud. Arges

Nr. Crt	Nr cadastral Nr. topografic	Suprafaţa* (mp)	Observaţii / Referinţe
A1		11.619	Sector cadastral:0 Teren neimprejmuit;

B. Partea II. Proprietari şi acte

Inscrieri privitoare la dreptul de proprietate şi alte drepturi reale		Referinţe
/		
Act Administrativ nr. Adeverinta nr. 8595, din 19/09/2025 emis de PRIMĂRIA COMUNEI BUZOEȘTI;		
B1	Inscrierea posesiei, drept de PROPRIETATE, dobandit prin Lege, cota actuala 1/1, cota initiala 1/1	A1
	1) **NEIDENTIFICAT NEIDENTIFICAT**, CIF:0000000000000	
Act Normativ nr. 7, din 13/03/1996 emis de PARLAMENTUL ROMANIEI (art. 13);		
B2	Se noteaza mentiunea de proprietar neidentificat.	A1

C. Partea III. SARCINI .

Inscrieri privind dezmembramintele dreptului de proprietate, drepturi reale de garanţie şi sarcini	Referinţe
NU SUNT	

Neutilizabil în circuitul civil

Anexa Nr. 1 La Partea I

Teren

Nr cadastral	Suprafaţa (mp)*	Observaţii / Referinţe
	11.619	

* Suprafaţa este determinată in planul de proiecţie Stereo 70.

DETALII LINIARE IMOBIL

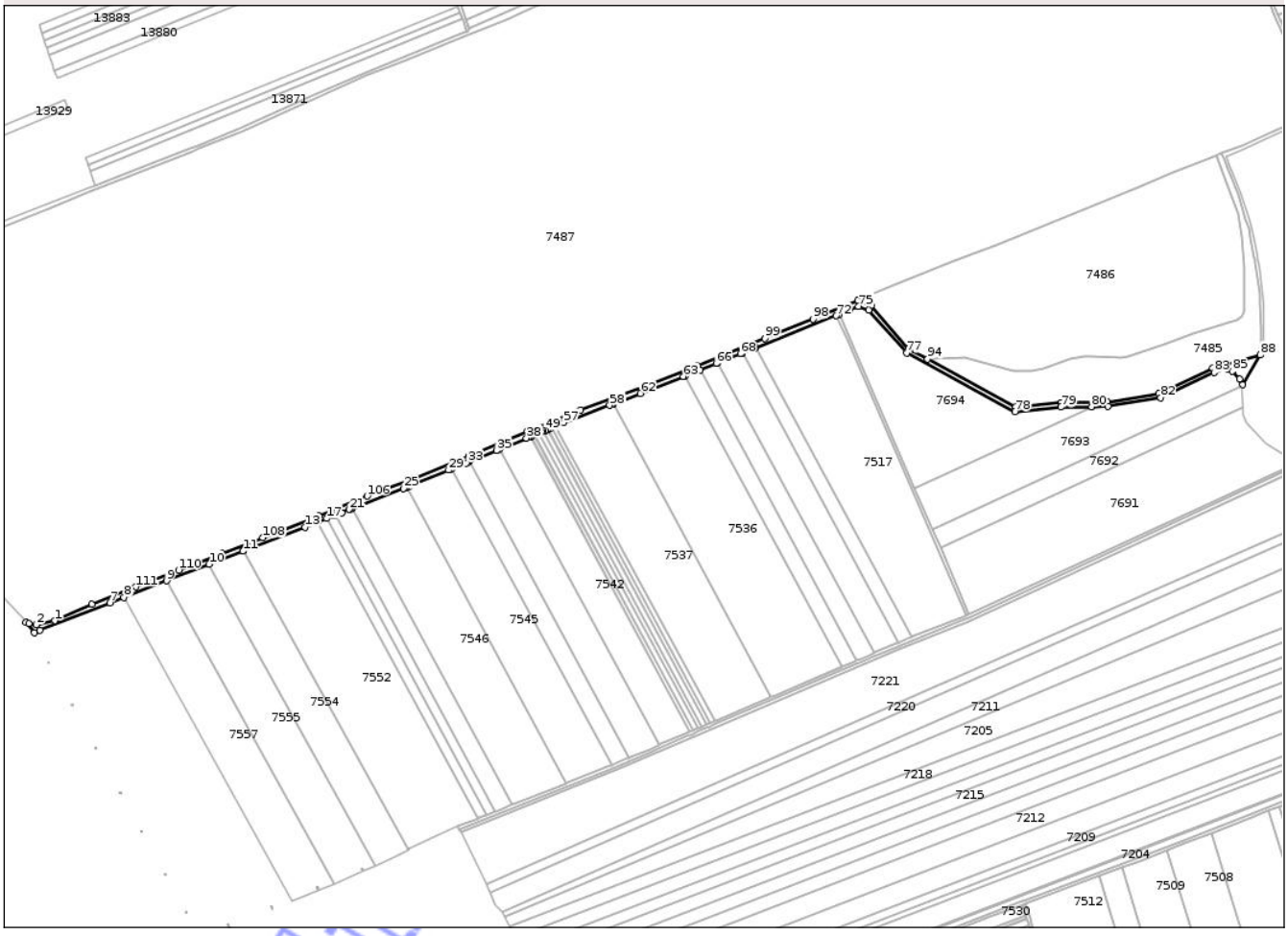

Date referitoare la teren

Crt	Categorie folosinţă	Intra vilan	Suprafaţa (mp)	Tarla	Parcelă	Nr. topo	Observaţii / Referinţe
1	drum	NU	11.619	-	486	-	

Lungime Segmente

1) Valorile lungimilor segmentelor sunt obţinute din proiecţie în plan.

Punct început	X / Y	Punct sfârşit	X / Y	Lungime segment
1	496.281,576 343.440,305	2	496.258,522 343.435,147	23.624
4	496.245,204 343.438,111	5	496.255,835 343.425,042	16.847
7	496.351,532 343.462,954	8	496.369,32 343.469,831	19.071
10	496.476,986 343.511,455	11	496.520,094 343.528,121	46.217
13	496.598,466 343.558,42	14	496.611,88 343.563,798	14.452
16	496.614,869 343.564,996	17	496.625,846 343.569,397	11.826

Punct început	X / Y	Punct sfârşit	X / Y	Lungime segment
2	496.258,522 343.435,147	3	496.248,752 343.436,639	9.883
5	496.255,835 343.425,042	6	496.263,162 343.427,944	7.881
8	496.369,32 343.469,831	9	496.423,025 343.490,593	57.579
11	496.520,094 343.528,121	12	496.520,376 343.528,23	0.302
14	496.611,88 343.563,798	15	496.612,758 343.564,15	0.946
17	496.625,846 343.569,397	18	496.633,833 343.572,599	8.605

Punct început	X / Y	Punct sfârşit	X / Y	Lungime segment
3	496.248,752 343.436,639	4	496.245,204 343.438,111	3.841
6	496.263,162 343.427,944	7	496.351,532 343.462,954	95.052
9	496.423,025 343.490,593	10	496.476,986 343.511,455	57.853
12	496.520,376 343.528,23	13	496.598,466 343.558,42	83.723
15	496.612,758 343.564,15	16	496.614,869 343.564,996	2.274
18	496.633,833 343.572,599	19	496.636,822 343.573,798	3.221

Document care conţine date cu caracter personal, protejat de prevederile Regulamentului (UE) nr. 679/2016 şi Legii 190/2018

Punct început	X / Y	Punct sfârșit	X / Y	Lungime segment
19	496.636,822 343.573,798	20	496.644,808 343.576,999	8.604
22	496.655,781 343.581,399	23	496.657,893 343.582,246	2.276
25	496.723,01 343.607,189	26	496.724,622 343.607,801	1.724
28	496.731,034 343.610,233	29	496.780,485 343.630,6	53.481
31	496.784,544 343.632,272	32	496.802,34 343.639,601	19.246
34	496.806,399 343.641,273	35	496.840,618 343.655,366	37.007
37	496.844,676 343.657,038	38	496.878,723 343.671,06	36.821
40	496.883,029 343.672,833	41	496.884,206 343.673,318	1.273
43	496.888,512 343.675,092	44	496.889,69 343.675,577	1.274
46	496.893,996 343.677,35	47	496.897,389 343.678,748	3.67
49	496.902,875 343.681,007	50	496.904,966 343.681,868	2.261
52	496.908,361 343.683,267	53	496.910,453 343.684,128	2.262
55	496.913,849 343.685,527	56	496.915,94 343.686,388	2.261
58	496.983,962 343.712,417	59	496.986,335 343.713,313	2.537
61	496.988,44 343.714,116	62	497.022,923 343.727,504	36.991
64	497.079,456 343.749,867	65	497.098,511 343.757,404	20.491
67	497.120,958 343.766,284	68	497.149,696 343.777,652	30.905
70	497.167,041 343.784,514	71	497.169,107 343.785,332	2.222
73	497.274,522 343.827,267	74	497.287,925 343.833,271	14.686
76	497.312,171 343.832,76	77	497.359,709 343.778,658	72.02
79	497.554,753 343.710,11	80	497.593,76 343.710,808	39.013
82	497.681,371 343.721,985	83	497.748,93 343.754,04	74.778
85	497.772,286 343.755,558	86	497.781,135 343.746,007	13.02
88	497.807,395 343.776,068	89	497.747,094 343.759,781	62.462
91	497.613,77 343.716,714	92	497.554,763 343.715,713	59.015
94	497.386,427 343.770,942	95	497.362,71 343.783,861	27.007
97	497.297,996 343.845,243	98	497.241,537 343.821,438	61.272
100	497.094,665 343.762,342	101	497.031,33 343.738,112	67.812
103	496.880,249 343.679,929	104	496.806,406 343.649,052	80.039
106	496.677,0 343.597,82	107	496.615,828 343.572,753	66.109
109	496.492,983 343.525,444	110	496.438,547 343.504,249	58.417
112	496.328,405 343.461,415	1	496.281,576 343.440,305	51.367

Punct început	X / Y	Punct sfârșit	X / Y	Lungime segment
20	496.644,808 343.576,999	21	496.654,627 343.580,936	10.579
23	496.657,893 343.582,246	24	496.669,086 343.586,732	12.059
26	496.724,622 343.607,801	27	496.726,751 343.608,608	2.277
29	496.780,485 343.630,6	30	496.782,444 343.631,407	2.119
32	496.802,34 343.639,601	33	496.804,299 343.640,408	2.119
35	496.840,618 343.655,366	36	496.842,581 343.656,175	2.123
38	496.878,723 343.671,06	39	496.880,936 343.671,971	2.393
41	496.884,206 343.673,318	42	496.886,42 343.674,23	2.394
44	496.889,69 343.675,577	45	496.891,904 343.676,489	2.394
47	496.897,389 343.678,748	48	496.899,481 343.679,609	2.262
50	496.904,966 343.681,868	51	496.906,041 343.682,311	1.163
53	496.910,453 343.684,128	54	496.911,528 343.684,571	1.163
56	496.915,94 343.686,388	57	496.925,816 343.690,456	10.681
59	496.986,335 343.713,313	60	496.987,612 343.713,795	1.365
62	497.022,923 343.727,504	63	497.077,378 343.749,045	58.561
65	497.098,511 343.757,404	66	497.118,885 343.765,464	21.91
68	497.149,696 343.777,652	69	497.151,764 343.778,47	2.224
71	497.169,107 343.785,332	72	497.270,871 343.825,632	109.453
74	497.287,925 343.833,271	75	497.298,887 343.837,487	11.745
77	497.359,709 343.778,658	78	497.496,996 343.704,547	156.013
80	497.593,76 343.710,808	81	497.614,819 343.711,184	21.062
83	497.748,93 343.754,04	84	497.765,416 343.758,353	17.041
86	497.781,135 343.746,007	87	497.785,443 343.738,553	8.609
89	497.747,094 343.759,781	90	497.678,879 343.727,445	75.491
92	497.554,763 343.715,713	93	497.497,909 343.710,217	57.119
95	497.362,71 343.783,861	96	497.315,227 343.838,607	72.469
98	497.241,537 343.821,438	99	497.180,648 343.797,011	65.606
101	497.031,33 343.738,112	102	496.947,189 343.706,67	89.824
104	496.806,406 343.649,052	105	496.735,934 343.620,497	76.037
107	496.615,828 343.572,753	108	496.545,076 343.545,251	75.909
110	496.438,547 343.504,249	111	496.384,077 343.483,032	58.456

Punct început	X / Y	Punct sfârșit	X / Y	Lungime segment
21	496.654,627 343.580,936	22	496.655,781 343.581,399	1.243
24	496.669,086 343.586,732	25	496.723,01 343.607,189	57.674
27	496.726,751 343.608,608	28	496.731,034 343.610,233	4.581
30	496.782,444 343.631,407	31	496.784,544 343.632,272	2.271
33	496.804,299 343.640,408	34	496.806,399 343.641,273	2.271
36	496.842,581 343.656,175	37	496.844,676 343.657,038	2.266
39	496.880,936 343.671,971	40	496.883,029 343.672,833	2.264
42	496.886,42 343.674,23	43	496.888,512 343.675,092	2.263
45	496.891,904 343.676,489	46	496.893,996 343.677,35	2.262
48	496.899,481 343.679,609	49	496.902,875 343.681,007	3.671
51	496.906,041 343.682,311	52	496.908,361 343.683,267	2.509
54	496.911,528 343.684,571	55	496.913,849 343.685,527	2.51
57	496.925,816 343.690,456	58	496.983,962 343.712,417	62.155
60	496.987,612 343.713,795	61	496.988,44 343.714,116	0.888
63	497.077,378 343.749,045	64	497.079,456 343.749,867	2.235
66	497.118,885 343.765,464	67	497.120,958 343.766,284	2.229
69	497.151,764 343.778,47	70	497.167,041 343.784,514	16.429
72	497.270,871 343.825,632	73	497.274,522 343.827,267	4.0
75	497.298,887 343.837,487	76	497.312,171 343.832,76	14.1
78	497.496,996 343.704,547	79	497.554,753 343.710,11	58.024
81	497.614,819 343.711,184	82	497.681,371 343.721,985	67.423
84	497.765,416 343.758,353	85	497.772,286 343.755,558	7.417
87	497.785,443 343.738,553	88	497.807,395 343.776,068	43.466
90	497.678,879 343.727,445	91	497.613,77 343.716,714	65.987
93	497.497,909 343.710,217	94	497.386,427 343.770,942	126.948
96	497.315,227 343.838,607	97	497.297,996 343.845,243	18.465
99	497.180,648 343.797,011	100	497.094,665 343.762,342	92.709
102	496.947,189 343.706,67	103	496.880,249 343.679,929	72.084
105	496.735,934 343.620,497	106	496.677,0 343.597,82	63.146
108	496.545,076 343.545,251	109	496.492,983 343.525,444	55.731
111	496.384,077 343.483,032	112	496.328,405 343.461,415	59.722

Vizualizare Imobil Cadastral

**** Lungimile segmentelor sunt determinate în planul de proiecţie Stereo 70 şi sunt rotunjite la 1 milimetru.**
***** Distanţa dintre puncte este formată din segmente cumulate ce sunt mai mici decât valoarea 1 milimetru.**

Neutilizabil in circuitul civil

DATE DESPRE IMOBILUL NR. 17986

Oficiul de Cadastru şi Publicitate Imobiliară ARGES
Biroul de Cadastru şi Publicitate Imobiliară Costesti

A. Partea I. Descrierea imobilului

TEREN Extravilan

Adresa: Jud. Arges

Nr. Crt	Nr cadastral Nr. topografic	Suprafaţa* (mp)	Observaţii / Referinţe
A1		2.173	Sector cadastral:0 Teren neimprejmuit;

B. Partea II. Proprietari şi acte

Inscrieri privitoare la dreptul de proprietate şi alte drepturi reale		Referinţe
/		
Act Administrativ nr. Adeverinta nr. 8595, din 19/09/2025 emis de PRIMĂRIA COMUNEI BUZOEȘTI;		
B1	Inscrierea posesiei, drept de PROPRIETATE, dobandit prin Lege, cota actuala 1/1, cota initiala 1/1	A1
	1) **NEIDENTIFICAT NEIDENTIFICAT**, CIF:0000000000000	
Act Normativ nr. 7, din 13/03/1996 emis de PARLAMENTUL ROMANIEI (art. 13);		
B2	Se noteaza mentiunea de proprietar neidentificat.	A1

C. Partea III. SARCINI .

Inscrieri privind dezmembramintele dreptului de proprietate, drepturi reale de garanţie şi sarcini	Referinţe
NU SUNT	

Neutilizabil în circuitul civil

Anexa Nr. 1 La Partea I

Teren

Nr cadastral	Suprafaţa (mp)*	Observaţii / Referinţe
	2.173	

* Suprafaţa este determinată in planul de proiecţie Stereo 70.

DETALII LINIARE IMOBIL

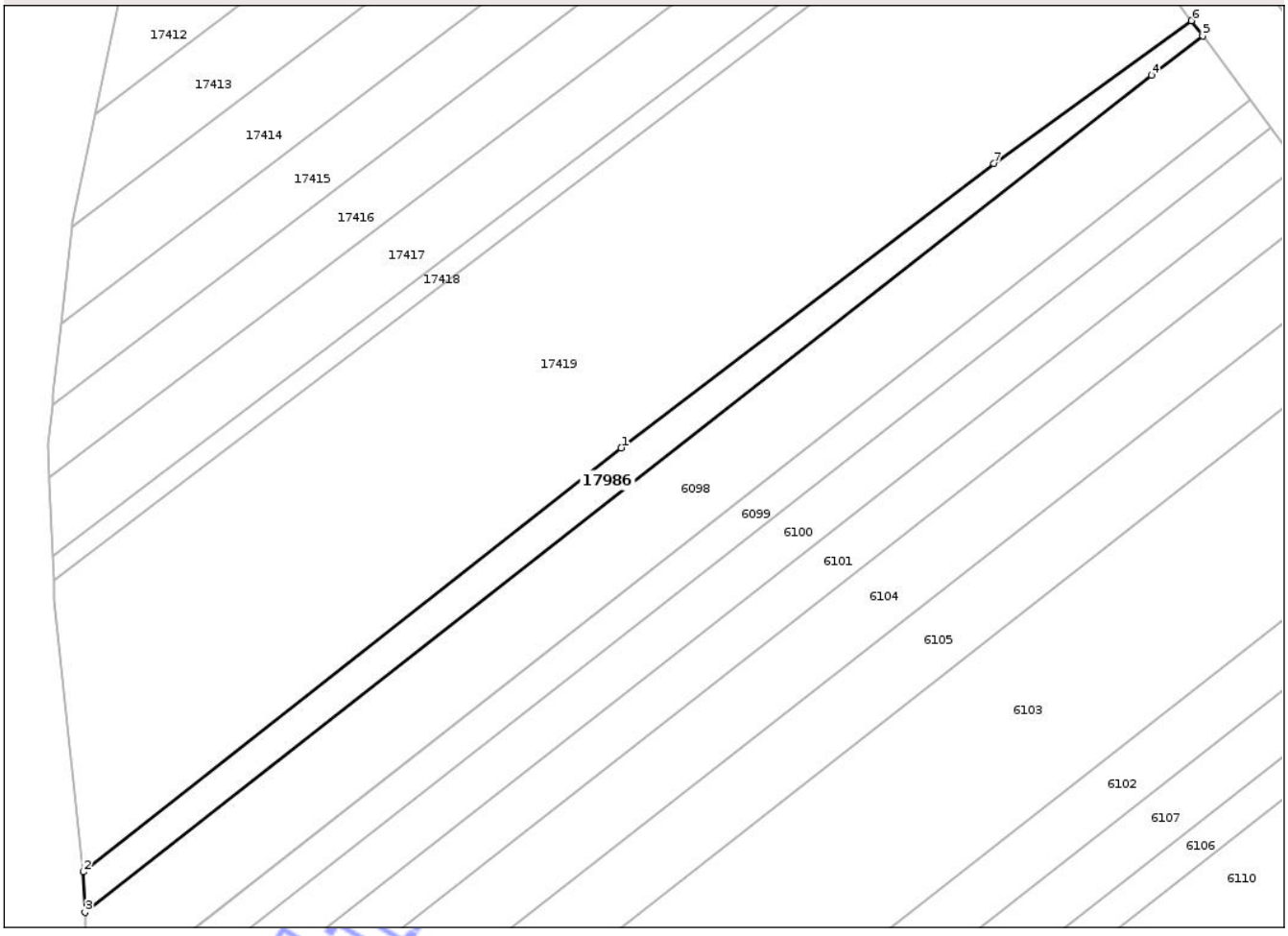

Date referitoare la teren

Crt	Categorie folosinţă	Intra vilan	Suprafaţa (mp)	Tarla	Parcelă	Nr. topo	Observaţii / Referinţe
1	ape statatoare	NU	2.173	-	658	-	

Lungime Segmente
1) Valorile lungimilor segmentelor sunt obţinute din proiecţie în plan.

Punct început	X / Y	Punct sfârşit	X / Y	Lungime segment (** (m)
1	496.993,876 340.472,953	2	496.873,575 340.378,21	153.129
2	496.873,575 340.378,21	3	496.873,912 340.369,189	9.027
3	496.873,912 340.369,189	4	497.112,471 340.556,197	303.121
4	497.112,471 340.556,197	5	497.123,928 340.565,012	14.456
5	497.123,928 340.565,012	6	497.121,435 340.568,374	4.185

Document care conține date cu caracter personal, protejat de prevederile Regulamentului (UE) nr. 679/2016 și Legii 190/2018

Punct început	X / Y	Punct sfârşit	X / Y	Lungime segment (** (m)
6	497.121,435 340.568,374	7	497.077,202 340.536,475	54.535
7	497.077,202 340.536,475	1	496.993,876 340.472,953	104.777

**** Lungimile segmentelor sunt determinate în planul de proiecţie Stereo 70 şi sunt rotunjite la 1 milimetru.**
***** Distanţa dintre puncte este formată din segmente cumulate ce sunt mai mici decât valoarea 1 milimetru.**

Neutilizabil in circuitul civil

DATE DESPRE IMOBILUL NR. 17988

Oficiul de Cadastru şi Publicitate Imobiliară ARGES
Biroul de Cadastru şi Publicitate Imobiliară Costesti

A. Partea I. Descrierea imobilului

TEREN Extravilan

Adresa: Jud. Arges

Nr. Crt	Nr cadastral Nr. topografic	Suprafaţa* (mp)	Observaţii / Referinţe
A1		1.990	Sector cadastral:0 Teren neimprejmuit;

B. Partea II. Proprietari şi acte

Inscrieri privitoare la dreptul de proprietate şi alte drepturi reale		Referinţe
/		
Act Administrativ nr. Adeverinta nr. 8595, din 19/09/2025 emis de PRIMĂRIA COMUNEI BUZOEȘTI;		
B1	Inscrierea posesiei, drept de PROPRIETATE, dobandit prin Lege, cota actuala 1/1, cota initiala 1/1	A1
	1) **NEIDENTIFICAT NEIDENTIFICAT**, CIF:0000000000000	
Act Normativ nr. 7, din 13/03/1996 emis de PARLAMENTUL ROMANIEI (art. 13);		
B2	Se noteaza mentiunea de proprietar neidentificat.	A1

C. Partea III. SARCINI .

Inscrieri privind dezmembramintele dreptului de proprietate, drepturi reale de garanţie şi sarcini	Referinţe
NU SUNT	

Neutilizabil în circuitul civil

Anexa Nr. 1 La Partea I

Teren

Nr cadastral	Suprafaţa (mp)*	Observaţii / Referinţe
	1.990	

* Suprafaţa este determinată in planul de proiecţie Stereo 70.

DETALII LINIARE IMOBIL

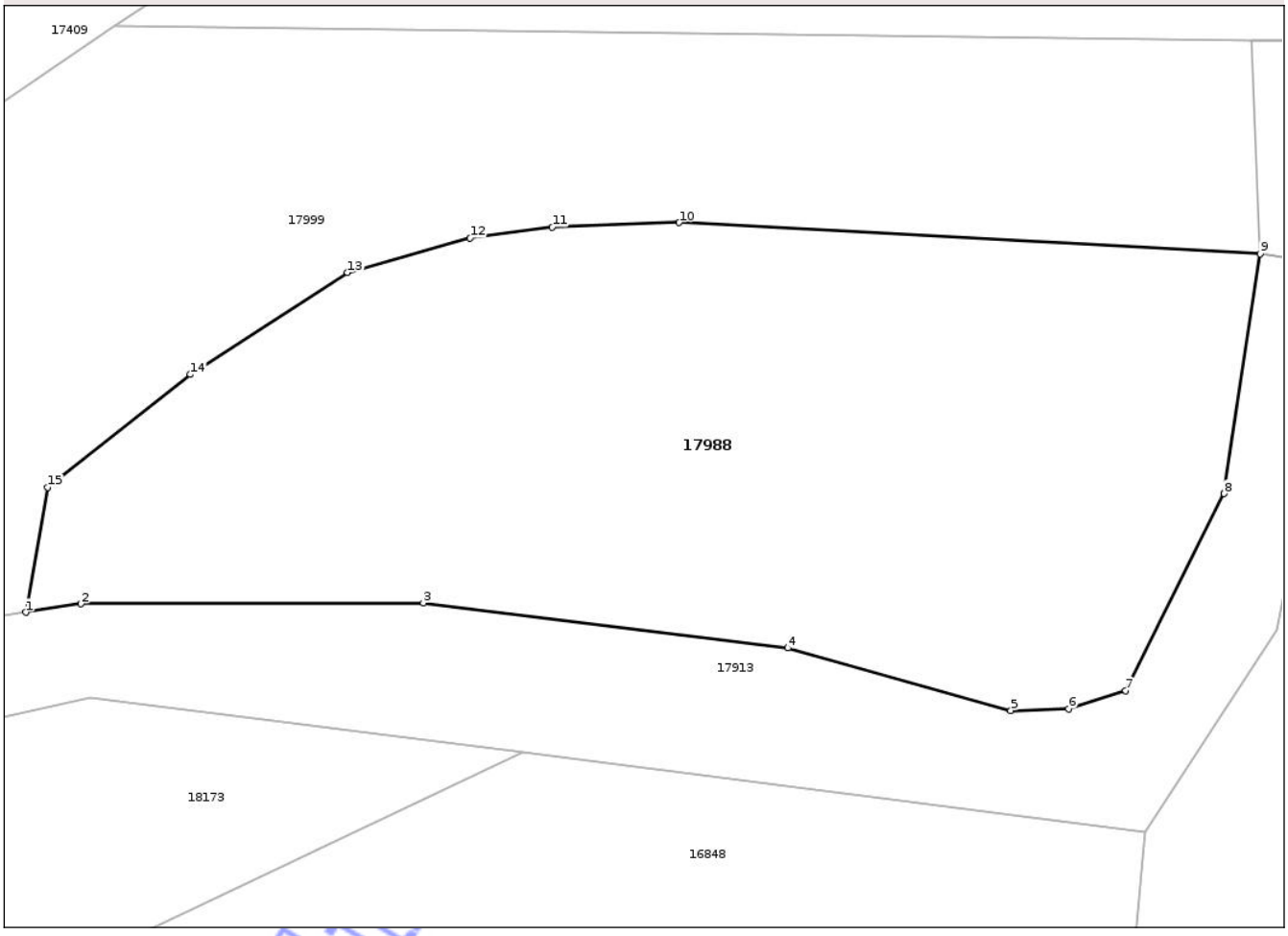

Date referitoare la teren

Crt	Categorie folosință	Intra vilan	Suprafaţa (mp)	Tarla	Parcelă	Nr. topo	Observaţii / Referinţe
1	neproductiv	NU	1.990	-	669	-	

Lungime Segmente
1) Valorile lungimilor segmentelor sunt obţinute din proiecţie în plan.

Punct început	X / Y	Punct sfârşit	X / Y	Lungime segment (** (m)
1	496.761,157 340.541,155	2	496.764,898 340.541,727	3.784
2	496.764,898 340.541,727	3	496.788,198 340.541,791	23.3
3	496.788,198 340.541,791	4	496.812,987 340.538,722	24.978
4	496.812,987 340.538,722	5	496.828,161 340.534,482	15.755
5	496.828,161 340.534,482	6	496.832,085 340.534,605	3.926

Document care conține date cu caracter personal, protejat de prevederile Regulamentului (UE) nr. 679/2016 și Legii 190/2018

Punct început	X / Y	Punct sfârşit	X / Y	Lungime segment (** (m)
6	496.832,085 340.534,605	7	496.835,971 340.535,821	4.072
7	496.835,971 340.535,821	8	496.842,666 340.549,21	14.97
8	496.842,666 340.549,21	9	496.845,12 340.565,5	16.474
9	496.845,12 340.565,5	10	496.805,591 340.567,621	39.586
10	496.805,591 340.567,621	11	496.796,968 340.567,327	8.628
11	496.796,968 340.567,327	12	496.791,367 340.566,59	5.649
12	496.791,367 340.566,59	13	496.783,039 340.564,231	8.656
13	496.783,039 340.564,231	14	496.772,353 340.557,304	12.735
14	496.772,353 340.557,304	15	496.762,625 340.549,639	12.385
15	496.762,625 340.549,639	1	496.761,157 340.541,155	8.61

**** Lungimile segmentelor sunt determinate în planul de proiecţie Stereo 70 şi sunt rotunjite la 1 milimetru.**
***** Distanţa dintre puncte este formată din segmente cumulate ce sunt mai mici decât valoarea 1 milimetru.**

Neutilizabil în circuitul civil

DATE DESPRE IMOBILUL NR. 17991

Oficiul de Cadastru şi Publicitate Imobiliară ARGES
Biroul de Cadastru şi Publicitate Imobiliară Costesti

A. Partea I. Descrierea imobilului

TEREN Extravilan

Adresa: Jud. Arges

Nr. Crt	Nr cadastral Nr. topografic	Suprafaţa* (mp)	Observaţii / Referinţe
A1		12.034	Sector cadastral:0 Teren neimprejmuit;

B. Partea II. Proprietari şi acte

Inscrieri privitoare la dreptul de proprietate şi alte drepturi reale		Referinţe
/		
Act Administrativ nr. Adeverinta nr. 8595, din 19/09/2025 emis de PRIMĂRIA COMUNEI BUZOEȘTI;		
B1	Inscrierea posesiei, drept de PROPRIETATE, dobandit prin Lege, cota actuala 1/1, cota initiala 1/1	A1
	1) **NEIDENTIFICAT NEIDENTIFICAT**, CIF:0000000000000	
Act Normativ nr. 7, din 13/03/1996 emis de PARLAMENTUL ROMANIEI (art. 13);		
B2	Se noteaza mentiunea de proprietar neidentificat.	A1

C. Partea III. SARCINI .

Inscrieri privind dezmembramintele dreptului de proprietate, drepturi reale de garanţie şi sarcini	Referinţe
NU SUNT	

Neutilizabil în circuitul civil

Anexa Nr. 1 La Partea I

Teren

Nr cadastral	Suprafaţa (mp)*	Observaţii / Referinţe
	12.034	

* Suprafaţa este determinată in planul de proiecţie Stereo 70.

DETALII LINIARE IMOBIL

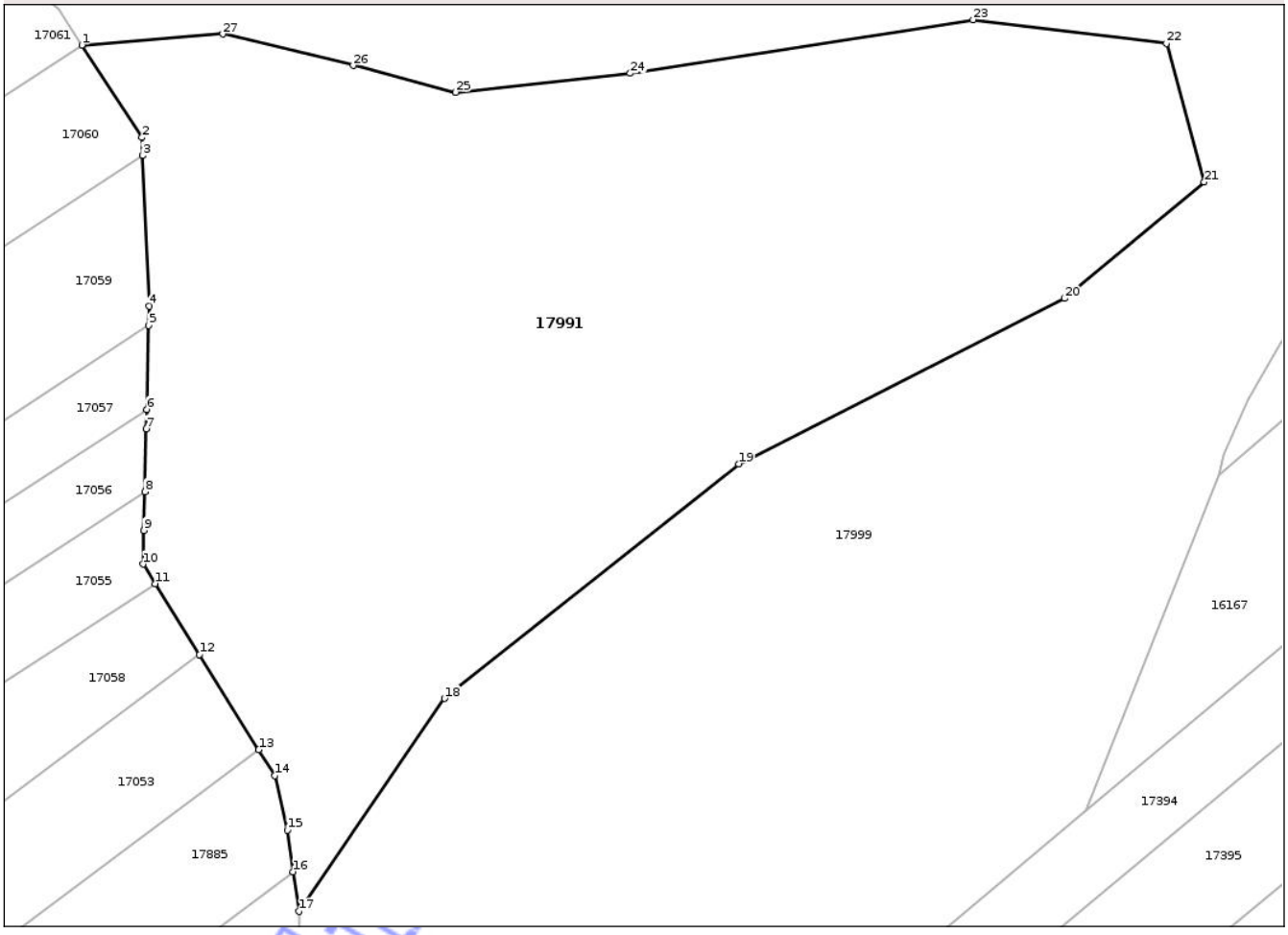

Date referitoare la teren

Crt	Categorie folosinţă	Intra vilan	Suprafaţa (mp)	Tarla	Parcelă	Nr. topo	Observaţii / Referinţe
1	arabil	NU	12.034	-	671	-	

Lungime Segmente

1) Valorile lungimilor segmentelor sunt obţinute din proiecţie în plan.

Punct început	X / Y	Punct sfârşit	X / Y	Lungime segment (** (m)
1	496.575,454 340.893,435	2	496.584,808 340.879,076	17.137
3	496.584,929 340.876,289	4	496.585,944 340.852,89	23.421
5	496.585,872 340.849,878	6	496.585,561 340.836,835	13.047
7	496.585,489 340.833,813	8	496.585,256 340.824,038	9.778
9	496.585,112 340.818,027	10	496.584,987 340.812,787	5.241

Punct început	X / Y	Punct sfârşit	X / Y	Lungime segment (** (m)
2	496.584,808 340.879,076	3	496.584,929 340.876,289	2.79
4	496.585,944 340.852,89	5	496.585,872 340.849,878	3.013
6	496.585,561 340.836,835	7	496.585,489 340.833,813	3.023
8	496.585,256 340.824,038	9	496.585,112 340.818,027	6.013
10	496.584,987 340.812,787	11	496.586,869 340.809,77	3.556

Neoficial

Punct început	X / Y	Punct sfârşit	X / Y	Lungime segment (** (m)
11	496.586,869 340.809,77	12	496.593,742 340.798,749	12.988
13	496.602,96 340.783,966	14	496.605,473 340.779,937	4.748
15	496.607,413 340.771,452	16	496.608,341 340.765,016	6.503
17	496.609,231 340.758,845	18	496.631,884 340.791,913	40.083
19	496.677,642 340.828,372	20	496.728,294 340.854,065	56.796
21	496.750,071 340.872,172	22	496.744,199 340.893,705	22.319
23	496.714,101 340.897,376	24	496.660,758 340.889,056	53.988
25	496.633,597 340.886,12	26	496.617,692 340.890,28	16.44
27	496.597,383 340.895,173	1	496.575,454 340.893,435	21.998

Punct început	X / Y	Punct sfârşit	X / Y	Lungime segment (** (m)
12	496.593,742 340.798,749	13	496.602,96 340.783,966	17.421
14	496.605,473 340.779,937	15	496.607,413 340.771,452	8.704
16	496.608,341 340.765,016	17	496.609,231 340.758,845	6.235
18	496.631,884 340.791,913	19	496.677,642 340.828,372	58.507
20	496.728,294 340.854,065	21	496.750,071 340.872,172	28.321
22	496.744,199 340.893,705	23	496.714,101 340.897,376	30.321
24	496.660,758 340.889,056	25	496.633,597 340.886,12	27.319
26	496.617,692 340.890,28	27	496.597,383 340.895,173	20.89

**** Lungimile segmentelor sunt determinate în planul de proiecţie Stereo 70 şi sunt rotunjite la 1 milimetru.**
***** Distanţa dintre puncte este formată din segmente cumulate ce sunt mai mici decât valoarea 1 milimetru.**

Neutilizabil in circuitul civil

DATE DESPRE IMOBILUL NR. 17992

Oficiul de Cadastru şi Publicitate Imobiliară ARGES
Biroul de Cadastru şi Publicitate Imobiliară Costesti

A. Partea I. Descrierea imobilului

TEREN Extravilan

Adresa: Jud. Arges

Nr. Crt	Nr cadastral Nr. topografic	Suprafaţa* (mp)	Observaţii / Referinţe
A1		4.302	Sector cadastral:0 Teren neimprejmuit;

B. Partea II. Proprietari şi acte

Inscrieri privitoare la dreptul de proprietate şi alte drepturi reale		Referinţe
/		
Act Administrativ nr. Adeverinta nr. 8595, din 19/09/2025 emis de PRIMĂRIA COMUNEI BUZOEȘTI;		
B1	Inscrierea posesiei, drept de PROPRIETATE, dobandit prin Lege, cota actuala 1/1, cota initiala 1/1	A1
	1) **NEIDENTIFICAT NEIDENTIFICAT**, CIF:0000000000000	
Act Normativ nr. 7, din 13/03/1996 emis de PARLAMENTUL ROMANIEI (art. 13);		
B2	Se noteaza mentiunea de proprietar neidentificat.	A1

C. Partea III. SARCINI .

Inscrieri privind dezmembramintele dreptului de proprietate, drepturi reale de garanţie şi sarcini	Referinţe
NU SUNT	

Neutilizabil în circuitul civil

Anexa Nr. 1 La Partea I

Teren

Nr cadastral	Suprafaţa (mp)*	Observaţii / Referinţe
	4.302	

* Suprafaţa este determinată in planul de proiecţie Stereo 70.

DETALII LINIARE IMOBIL

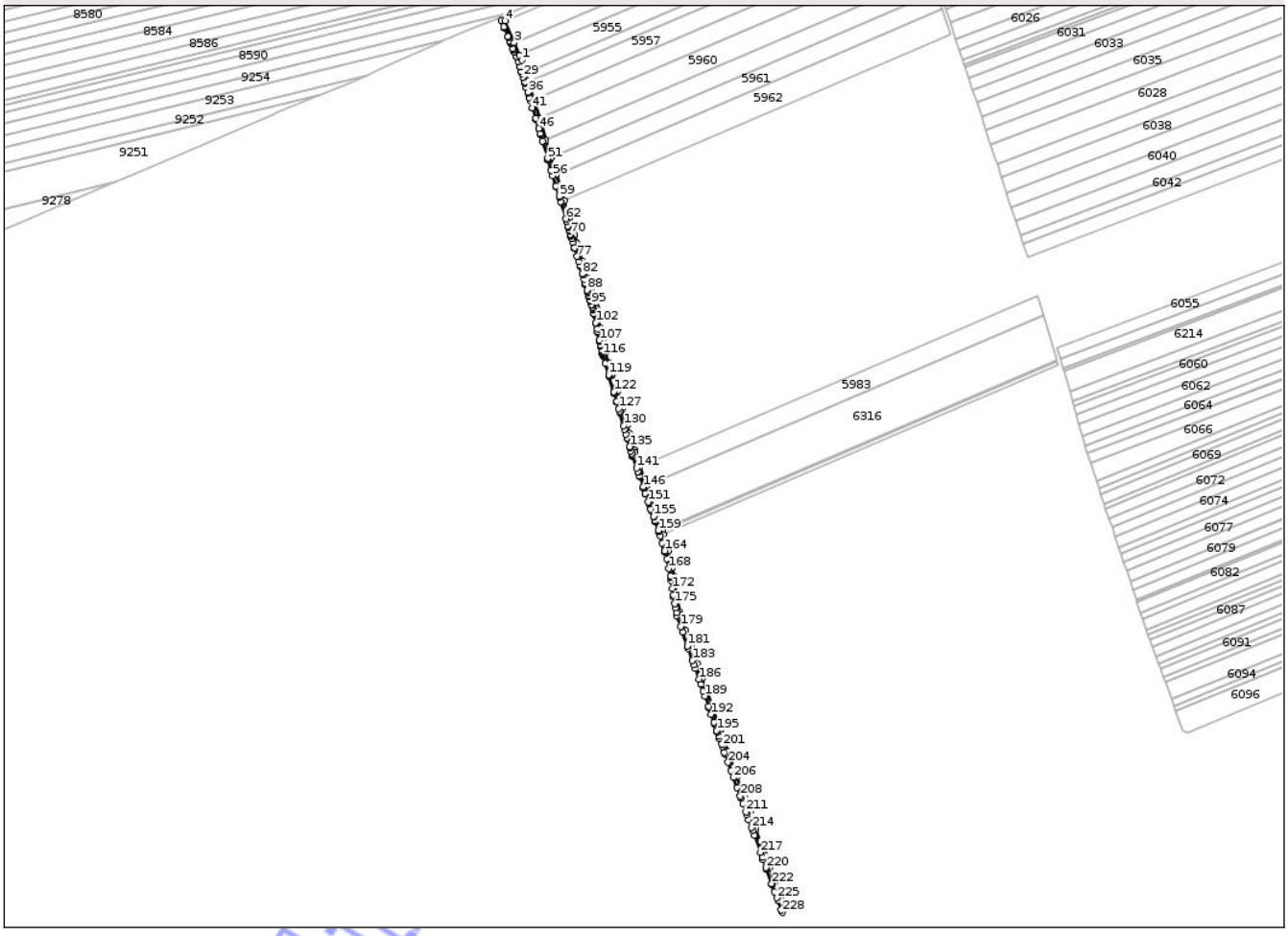

Date referitoare la teren

Crt	Categorie folosinţă	Intra vilan	Suprafaţa (mp)	Tarla	Parcelă	Nr. topo	Observaţii / Referinţe
1	drum	NU	4.302	-	438	-	

Lungime Segmente

1) Valorile lungimilor segmentelor sunt obţinute din proiecţie în plan.

Punct început	X / Y	Punct sfârşit	X / Y	Lungime segment
1	496.503,374 345.165,935	2	496.501,105 345.171,243	5.773
4	496.484,057 345.211,129	5	496.479,89 345.210,669	4.192
7	496.482,697 345.204,109	8	496.483,185 345.202,969	1.24
10	496.487,599 345.192,655	11	496.488,091 345.191,506	1.25
13	496.490,048 345.186,933	14	496.491,139 345.184,383	2.774
16	496.493,604 345.178,615	17	496.494,1 345.177,455	1.262

Punct început	X / Y	Punct sfârşit	X / Y	Lungime segment
2	496.501,105 345.171,243	3	496.494,817 345.185,955	15.999
5	496.479,89 345.210,669	6	496.482,693 345.204,12	7.124
8	496.483,185 345.202,969	9	496.487,582 345.192,695	11.175
11	496.488,091 345.191,506	12	496.490,024 345.186,988	4.914
14	496.491,139 345.184,383	15	496.493,571 345.178,693	6.188
17	496.494,1 345.177,455	18	496.494,874 345.175,645	1.969

Punct început	X / Y	Punct sfârşit	X / Y	Lungime segment
3	496.494,817 345.185,955	4	496.484,057 345.211,129	27.377
6	496.482,693 345.204,12	7	496.482,697 345.204,109	0.012
9	496.487,582 345.192,695	10	496.487,599 345.192,655	0.043
12	496.490,024 345.186,988	13	496.490,048 345.186,933	0.06
15	496.493,571 345.178,693	16	496.493,604 345.178,615	0.085
18	496.494,874 345.175,645	19	496.494,911 345.175,557	0.095

Document care conține date cu caracter personal, protejat de prevederile Regulamentului (UE) nr. 679/2016 și Legii 190/2018

Punct început	X / Y	Punct sfârșit	X / Y	Lungime segment
19	496.494,911 345.175,557	20	496.497,303 345.169,961	6.086
22	496.497,427 345.169,671	23	496.499,608 345.164,568	5.55
25	496.501,531 345.158,189	26	496.503,277 345.152,394	6.052
28	496.503,914 345.150,28	29	496.505,077 345.146,42	4.031
31	496.506,872 345.140,462	32	496.506,937 345.140,247	0.225
34	496.508,671 345.134,491	35	496.508,744 345.134,249	0.253
37	496.510,547 345.128,267	38	496.512,26 345.122,583	5.937
40	496.513,282 345.119,191	41	496.515,839 345.110,706	8.862
43	496.519,427 345.098,797	44	496.519,552 345.098,385	0.431
46	496.522,878 345.087,348	47	496.523,019 345.086,88	0.489
49	496.524,818 345.080,911	50	496.527,302 345.072,667	8.61
52	496.533,729 345.051,338	53	496.533,912 345.050,731	0.634
55	496.537,563 345.038,617	56	496.539,319 345.032,79	6.086
58	496.543,026 345.020,486	59	496.546,591 345.008,657	12.355
61	496.548,312 345.002,944	62	496.554,299 344.983,077	20.75
64	496.555,389 344.979,459	65	496.556,675 344.975,193	4.456
67	496.557,29 344.973,152	68	496.558,191 344.970,162	3.123
70	496.559,707 344.965,132	71	496.559,95 344.964,326	0.842
73	496.561,222 344.960,106	74	496.562,506 344.955,989	4.313
76	496.564,515 344.949,177	77	496.567,313 344.939,892	9.697
79	496.569,231 344.933,528	80	496.570,356 344.929,796	3.898
82	496.573,395 344.919,708	83	496.573,667 344.918,808	0.94
85	496.576,437 344.909,615	86	496.576,717 344.908,687	0.969
88	496.578,926 344.901,357	89	496.579,481 344.899,515	1.924
91	496.581,006 344.894,457	92	496.581,296 344.893,492	1.008
94	496.582,822 344.888,43	95	496.584,045 344.884,37	4.24
97	496.584,874 344.881,619	98	496.585,568 344.879,316	2.405
100	496.586,735 344.874,113	101	496.586,949 344.873,069	1.066
103	496.589,112 344.862,569	104	496.590,434 344.856,147	6.557
106	496.591,276 344.852,059	107	496.593,098 344.843,213	9.032
109	496.593,443 344.841,541	110	496.594,3 344.837,378	4.25
112	496.595,432 344.831,882	113	496.595,659 344.830,779	1.126
115	496.596,216 344.828,074	116	496.596,659 344.826,674	1.468

Punct început	X / Y	Punct sfârșit	X / Y	Lungime segment
20	496.497,303 345.169,961	21	496.497,348 345.169,856	0.114
23	496.499,608 345.164,568	24	496.501,486 345.158,337	6.508
26	496.503,277 345.152,394	27	496.503,328 345.152,226	0.176
29	496.505,077 345.146,42	30	496.505,135 345.146,229	0.2
32	496.506,937 345.140,247	33	496.507,246 345.139,221	1.072
35	496.508,744 345.134,249	36	496.510,466 345.128,536	5.967
38	496.512,26 345.122,583	39	496.512,35 345.122,285	0.311
41	496.515,839 345.110,706	42	496.515,946 345.110,351	0.371
44	496.519,552 345.098,385	45	496.519,811 345.097,524	0.899
47	496.523,019 345.086,88	48	496.524,668 345.081,407	5.716
50	496.527,302 345.072,667	51	496.533,314 345.052,716	20.837
53	496.533,912 345.050,731	54	496.537,373 345.039,248	11.993
56	496.539,319 345.032,79	57	496.542,829 345.021,141	12.166
59	496.546,591 345.008,657	60	496.546,796 345.007,977	0.71
62	496.554,299 344.983,077	63	496.555,16 344.980,221	2.983
65	496.556,675 344.975,193	66	496.556,91 344.974,415	0.813
68	496.558,191 344.970,162	69	496.558,43 344.969,369	0.828
71	496.559,95 344.964,326	72	496.560,279 344.963,234	1.14
74	496.562,506 344.955,989	75	496.564,264 344.950,009	6.233
77	496.567,313 344.939,892	78	496.567,569 344.939,042	0.888
80	496.570,356 344.929,796	81	496.570,619 344.928,923	0.912
83	496.573,667 344.918,808	84	496.575,19 344.913,752	5.28
86	496.576,717 344.908,687	87	496.577,058 344.907,554	1.183
89	496.579,481 344.899,515	90	496.579,768 344.898,563	0.994
92	496.581,296 344.893,492	93	496.582,528 344.889,406	4.268
95	496.584,045 344.884,37	96	496.584,342 344.883,384	1.03
98	496.585,568 344.879,316	99	496.585,868 344.878,319	1.041
101	496.586,949 344.873,069	102	496.588,892 344.863,634	9.633
104	496.590,434 344.856,147	105	496.591,054 344.853,138	3.072
107	496.593,098 344.843,213	108	496.593,218 344.842,632	0.593
110	496.594,3 344.837,378	111	496.594,526 344.836,28	1.121
113	496.595,659 344.830,779	114	496.595,988 344.829,181	1.632
116	496.596,659 344.826,674	117	496.596,995 344.825,612	1.114

Punct început	X / Y	Punct sfârșit	X / Y	Lungime segment
21	496.497,348 345.169,856	22	496.497,427 345.169,671	0.201
24	496.501,486 345.158,337	25	496.501,531 345.158,189	0.155
27	496.503,328 345.152,226	28	496.503,914 345.150,28	2.032
30	496.505,135 345.146,229	31	496.506,872 345.140,462	6.023
33	496.507,246 345.139,221	34	496.508,671 345.134,491	4.94
36	496.510,466 345.128,536	37	496.510,547 345.128,267	0.281
39	496.512,35 345.122,285	40	496.513,282 345.119,191	3.231
42	496.515,946 345.110,351	43	496.519,427 345.098,797	12.067
45	496.519,811 345.097,524	46	496.522,878 345.087,348	10.628
48	496.524,668 345.081,407	49	496.524,818 345.080,911	0.518
51	496.533,314 345.052,716	52	496.533,729 345.051,338	1.439
54	496.537,373 345.039,248	55	496.537,563 345.038,617	0.659
57	496.542,829 345.021,141	58	496.543,026 345.020,486	0.684
60	496.546,796 345.007,977	61	496.548,312 345.002,944	5.256
63	496.555,16 344.980,221	64	496.555,389 344.979,459	0.796
66	496.556,91 344.974,415	67	496.557,29 344.973,152	1.319
69	496.558,43 344.969,369	70	496.559,707 344.965,132	4.425
72	496.560,279 344.963,234	73	496.561,222 344.960,106	3.267
75	496.564,264 344.950,009	76	496.564,515 344.949,177	0.869
78	496.567,569 344.939,042	79	496.569,231 344.933,528	5.759
81	496.570,619 344.928,923	82	496.573,395 344.919,708	9.624
84	496.575,19 344.913,752	85	496.576,437 344.909,615	4.321
87	496.577,058 344.907,554	88	496.578,926 344.901,357	6.472
90	496.579,768 344.898,563	91	496.581,006 344.894,457	4.289
93	496.582,528 344.889,406	94	496.582,822 344.888,43	1.019
96	496.584,342 344.883,384	97	496.584,874 344.881,619	1.843
99	496.585,868 344.878,319	100	496.586,735 344.874,113	4.294
102	496.588,892 344.863,634	103	496.589,112 344.862,569	1.087
105	496.591,054 344.853,138	106	496.591,276 344.852,059	1.102
108	496.593,218 344.842,632	109	496.593,443 344.841,541	1.114
111	496.594,526 344.836,28	112	496.595,432 344.831,882	4.49
114	496.595,988 344.829,181	115	496.596,216 344.828,074	1.13
117	496.596,995 344.825,612	118	496.599,9 344.816,439	9.622

Verificat în SICAD

Punct început	X / Y	Punct sfârșit	X / Y	Lungime segment
118	496.599,9 344.816,439	119	496.603,912 344.803,766	13.293
119	496.603,912 344.803,766	120	496.603,97 344.803,566	0.208
120	496.603,97 344.803,566	121	496.604,286 344.802,475	1.136
121	496.604,286 344.802,475	122	496.609,641 344.783,952	19.282
122	496.609,641 344.783,952	123	496.609,857 344.783,206	0.777
123	496.609,857 344.783,206	124	496.610,177 344.782,1	1.151
124	496.610,177 344.782,1	125	496.612,804 344.773,016	9.456
125	496.612,804 344.773,016	126	496.613,125 344.771,903	1.158
126	496.613,125 344.771,903	127	496.615,285 344.764,432	7.777
127	496.615,285 344.764,432	128	496.616,146 344.761,454	3.1
128	496.616,146 344.761,454	129	496.616,469 344.760,337	1.163
129	496.616,469 344.760,337	130	496.620,917 344.744,951	16.016
130	496.620,917 344.744,951	131	496.622,023 344.741,127	3.981
131	496.622,023 344.741,127	132	496.623,746 344.735,169	6.202
132	496.623,746 344.735,169	133	496.624,936 344.731,054	4.284
133	496.624,936 344.731,054	134	496.625,262 344.729,925	1.175
134	496.625,262 344.729,925	135	496.627,875 344.720,887	9.408
135	496.627,875 344.720,887	136	496.628,203 344.719,754	1.18
136	496.628,203 344.719,754	137	496.629,361 344.715,745	4.173
137	496.629,361 344.715,745	138	496.630,206 344.712,824	3.041
138	496.630,206 344.712,824	139	496.630,927 344.710,742	2.203
139	496.630,927 344.710,742	140	496.631,312 344.709,628	1.179
140	496.631,312 344.709,628	141	496.635,857 344.696,492	13.9
141	496.635,857 344.696,492	142	496.637,265 344.692,423	4.306
142	496.637,265 344.692,423	143	496.637,653 344.691,299	1.189
143	496.637,653 344.691,299	144	496.639,0 344.687,408	4.118
144	496.639,0 344.687,408	145	496.639,389 344.686,282	1.191
145	496.639,389 344.686,282	146	496.643,43 344.674,602	12.359
146	496.643,43 344.674,602	147	496.643,494 344.674,418	0.195
147	496.643,494 344.674,418	148	496.643,824 344.673,465	1.009
148	496.643,824 344.673,465	149	496.645,966 344.667,273	6.552
149	496.645,966 344.667,273	150	496.646,362 344.666,127	1.212
150	496.646,362 344.666,127	151	496.649,452 344.657,196	9.45
151	496.649,452 344.657,196	152	496.649,853 344.656,038	1.225
152	496.649,853 344.656,038	153	496.652,302 344.648,96	7.49
153	496.652,302 344.648,96	154	496.652,705 344.647,794	1.234
154	496.652,705 344.647,794	155	496.655,142 344.640,75	7.454
155	496.655,142 344.640,75	156	496.655,548 344.639,577	1.241
156	496.655,548 344.639,577	157	496.656,885 344.635,713	4.089
157	496.656,885 344.635,713	158	496.657,292 344.634,536	1.245
158	496.657,292 344.634,536	159	496.660,771 344.624,481	10.64
159	496.660,771 344.624,481	160	496.661,264 344.623,054	1.51
160	496.661,264 344.623,054	161	496.661,283 344.623,0	0.057
161	496.661,283 344.623,0	162	496.662,961 344.618,149	5.133
162	496.662,961 344.618,149	163	496.665,528 344.609,762	8.771
163	496.665,528 344.609,762	164	496.668,19 344.601,061	9.099
164	496.668,19 344.601,061	165	496.668,419 344.600,312	0.783
165	496.668,419 344.600,312	166	496.668,649 344.599,564	0.783
166	496.668,649 344.599,564	167	496.670,498 344.591,566	8.209
167	496.670,498 344.591,566	168	496.672,972 344.580,756	11.089
168	496.672,972 344.580,756	169	496.674,725 344.572,328	8.608
169	496.674,725 344.572,328	170	496.675,05 344.570,693	1.667
170	496.675,05 344.570,693	171	496.675,646 344.566,986	3.755
171	496.675,646 344.566,986	172	496.677,17 344.557,507	9.601
172	496.677,17 344.557,507	173	496.678,328 344.550,306	7.294
173	496.678,328 344.550,306	174	496.678,768 344.547,569	2.772
174	496.678,768 344.547,569	175	496.679,969 344.540,094	7.571
175	496.679,969 344.540,094	176	496.680,772 344.535,1	5.058
176	496.680,772 344.535,1	177	496.681,602 344.529,938	5.228
177	496.681,602 344.529,938	178	496.682,131 344.526,643	3.337
178	496.682,131 344.526,643	179	496.686,535 344.513,967	13.419
179	496.686,535 344.513,967	180	496.688,773 344.507,521	6.823
180	496.688,773 344.507,521	181	496.694,311 344.491,58	16.876
181	496.694,311 344.491,58	182	496.695,333 344.488,636	3.116
182	496.695,333 344.488,636	183	496.700,133 344.474,818	14.628
183	496.700,133 344.474,818	184	496.701,896 344.469,742	5.373
184	496.701,896 344.469,742	185	496.703,364 344.465,517	4.473
185	496.703,364 344.465,517	186	496.707,608 344.453,298	12.935
186	496.707,608 344.453,298	187	496.709,495 344.447,867	5.749
187	496.709,495 344.447,867	188	496.712,431 344.439,416	8.946
188	496.712,431 344.439,416	189	496.714,318 344.433,982	5.752
189	496.714,318 344.433,982	190	496.718,494 344.421,961	12.726
190	496.718,494 344.421,961	191	496.719,003 344.420,498	1.549
191	496.719,003 344.420,498	192	496.721,704 344.412,722	8.232
192	496.721,704 344.412,722	193	496.724,912 344.403,487	9.776
193	496.724,912 344.403,487	194	496.725,43 344.401,995	1.579
194	496.725,43 344.401,995	195	496.728,118 344.394,256	8.193
195	496.728,118 344.394,256	196	496.728,162 344.394,129	0.134
196	496.728,162 344.394,129	197	496.728,751 344.392,493	1.739
197	496.728,751 344.392,493	198	496.730,446 344.387,781	5.008
198	496.730,446 344.387,781	199	496.731,423 344.385,066	2.885
199	496.731,423 344.385,066	200	496.733,838 344.378,353	7.134
200	496.733,838 344.378,353	201	496.734,728 344.375,88	2.628
201	496.734,728 344.375,88	202	496.737,232 344.368,92	7.397
202	496.737,232 344.368,92	203	496.738,032 344.366,697	2.363
203	496.738,032 344.366,697	204	496.741,335 344.357,516	9.757
204	496.741,335 344.357,516	205	496.744,638 344.348,338	9.754
205	496.744,638 344.348,338	206	496.747,627 344.340,03	8.829
206	496.747,627 344.340,03	207	496.751,899 344.328,156	12.619
207	496.751,899 344.328,156	208	496.755,2 344.318,984	9.748
208	496.755,2 344.318,984	209	496.756,04 344.316,648	2.482
209	496.756,04 344.316,648	210	496.758,499 344.309,813	7.264
210	496.758,499 344.309,813	211	496.761,799 344.300,642	9.747
211	496.761,799 344.300,642	212	496.762,848 344.297,725	3.1
212	496.762,848 344.297,725	213	496.765,098 344.291,471	6.646
213	496.765,098 344.291,471	214	496.768,398 344.282,301	9.746
214	496.768,398 344.282,301	215	496.769,658 344.278,799	3.722
215	496.769,658 344.278,799	216	496.771,697 344.273,132	6.023
216	496.771,697 344.273,132	217	496.778,595 344.253,961	20.374

Vizualizare Imobil Cadastral

Punct început	X / Y	Punct sfârșit	X / Y	Lungime segment
217	496.778,595 344.253,961	218	496.780,502 344.248,662	5.632
218	496.780,502 344.248,662	219	496.781,661 344.245,44	3.424
219	496.781,661 344.245,44	220	496.784,96 344.236,271	9.744
220	496.784,96 344.236,271	221	496.785,268 344.235,415	0.91
221	496.785,268 344.235,415	222	496.791,557 344.217,936	18.576
222	496.791,557 344.217,936	223	496.791,838 344.217,154	0.831
223	496.791,838 344.217,154	224	496.794,855 344.208,769	8.911
224	496.794,855 344.208,769	225	496.797,483 344.201,468	7.76
225	496.797,483 344.201,468	226	496.798,648 344.198,231	3.44
226	496.798,648 344.198,231	227	496.802,357 344.187,92	10.958
227	496.802,357 344.187,92	228	496.803,661 344.184,885	3.303
228	496.803,661 344.184,885	229	496.806,698 344.189,2	5.277
229	496.806,698 344.189,2	230	496.806,08 344.189,388	0.646
230	496.806,08 344.189,388	231	496.802,411 344.199,586	10.838
231	496.802,411 344.199,586	232	496.795,602 344.218,508	20.11
232	496.795,602 344.218,508	233	496.789,032 344.236,769	19.407
233	496.789,032 344.236,769	234	496.784,266 344.250,016	14.078
234	496.784,266 344.250,016	235	496.782,359 344.255,315	5.632
235	496.782,359 344.255,315	236	496.773,422 344.280,153	26.397
236	496.773,422 344.280,153	237	496.766,612 344.299,079	20.114
237	496.766,612 344.299,079	238	496.759,804 344.318,002	20.11
238	496.759,804 344.318,002	239	496.751,391 344.341,384	24.849
239	496.751,391 344.341,384	240	496.740,996 344.370,274	30.703
240	496.740,996 344.370,274	241	496.737,602 344.379,707	10.025
241	496.737,602 344.379,707	242	496.734,21 344.389,135	10.02
242	496.734,21 344.389,135	243	496.732,515 344.393,848	5.009
243	496.732,515 344.393,848	244	496.731,933 344.395,463	1.717
244	496.731,933 344.395,463	245	496.729,209 344.403,307	8.304
245	496.729,209 344.403,307	246	496.722,781 344.421,811	19.589
246	496.722,781 344.421,811	247	496.716,209 344.440,729	20.027
247	496.716,209 344.440,729	248	496.711,387 344.454,611	14.696
248	496.711,387 344.454,611	249	496.705,675 344.471,055	17.408
249	496.705,675 344.471,055	250	496.699,112 344.489,949	20.001
250	496.699,112 344.489,949	251	496.692,552 344.508,834	19.992
251	496.692,552 344.508,834	252	496.686,025 344.527,624	19.891
252	496.686,025 344.527,624	253	496.685,551 344.530,573	2.987
253	496.685,551 344.530,573	254	496.682,277 344.550,941	20.629
254	496.682,277 344.550,941	255	496.678,988 344.571,401	20.723
255	496.678,988 344.571,401	256	496.676,942 344.581,678	10.479
256	496.676,942 344.581,678	257	496.676,625 344.582,827	1.192
257	496.676,625 344.582,827	258	496.672,514 344.600,603	18.245
258	496.672,514 344.600,603	259	496.672,243 344.601,486	0.924
259	496.672,243 344.601,486	260	496.666,765 344.619,389	18.722
260	496.666,765 344.619,389	261	496.665,044 344.624,362	5.262
261	496.665,044 344.624,362	262	496.664,551 344.625,788	1.509
262	496.664,551 344.625,788	263	496.647,274 344.675,726	52.842
263	496.647,274 344.675,726	264	496.639,637 344.697,8	23.358
264	496.639,637 344.697,8	265	496.634,02 344.714,034	17.178
265	496.634,02 344.714,034	266	496.633,204 344.716,856	2.938
266	496.633,204 344.716,856	267	496.627,589 344.736,28	20.219
267	496.627,589 344.736,28	268	496.624,76 344.746,062	10.183
268	496.624,76 344.746,062	269	496.619,128 344.765,543	20.279
269	496.619,128 344.765,543	270	496.613,484 344.785,063	20.32
270	496.613,484 344.785,063	271	496.607,829 344.804,622	20.36
271	496.607,829 344.804,622	272	496.603,713 344.817,646	13.659
272	496.603,713 344.817,646	273	496.600,092 344.829,083	11.997
273	496.600,092 344.829,083	274	496.599,906 344.829,987	0.923
274	496.599,906 344.829,987	275	496.597,016 344.844,02	14.327
275	496.597,016 344.844,02	276	496.594,352 344.856,954	13.206
276	496.594,352 344.856,954	277	496.589,75 344.879,301	22.816
277	496.589,75 344.879,301	278	496.588,704 344.882,773	3.626
278	496.588,704 344.882,773	279	496.582,756 344.902,511	20.615
279	496.582,756 344.902,511	280	496.580,888 344.908,708	6.472
280	496.580,888 344.908,708	281	496.579,02 344.914,906	6.473
281	496.579,02 344.914,906	282	496.573,061 344.934,682	20.654
282	496.573,061 344.934,682	283	496.567,095 344.954,479	20.676
283	496.567,095 344.954,479	284	496.564,109 344.964,388	10.349
284	496.564,109 344.964,388	285	496.561,12 344.974,306	10.359
285	496.561,12 344.974,306	286	496.558,129 344.984,231	10.366
286	496.558,129 344.984,231	287	496.552,142 345.004,098	20.75
287	496.552,142 345.004,098	288	496.543,149 345.033,944	31.171
288	496.543,149 345.033,944	289	496.537,144 345.053,87	20.811
289	496.537,144 345.053,87	290	496.531,132 345.073,821	20.837
290	496.531,132 345.073,821	291	496.523,641 345.098,678	25.961
291	496.523,641 345.098,678	292	496.517,112 345.120,345	22.629
292	496.517,112 345.120,345	293	496.511,076 345.140,375	20.92
293	496.511,076 345.140,375	294	496.507,744 345.151,434	11.55
294	496.507,744 345.151,434	1	496.503,374 345.165,935	15.145

**** Lungimile segmentelor sunt determinate în planul de proiecţie Stereo 70 şi sunt rotunjite la 1 milimetru.**
***** Distanţa dintre puncte este formată din segmente cumulate ce sunt mai mici decât valoarea 1 milimetru.**

Vederea/Descărcarea acestui document este limitată

DATE DESPRE IMOBILUL NR. 17959

Oficiul de Cadastru şi Publicitate Imobiliară ARGES
Biroul de Cadastru şi Publicitate Imobiliară Costesti

A. Partea I. Descrierea imobilului

TEREN Extravilan

Adresa: Jud. Arges

Nr. Crt	Nr cadastral Nr. topografic	Suprafaţa* (mp)	Observaţii / Referinţe
A1	91604	2.300	Sector cadastral:0 Teren neimprejmuit;

B. Partea II. Proprietari şi acte

Inscrieri privitoare la dreptul de proprietate şi alte drepturi reale		Referinţe
5688 / 15/03/2023		
Act Notarial nr. 458, din 10/03/2023 emis de Grecu Carmen;		
B2	Intabulare, drept de PROPRIETATE, bun comun, dobandit prin Conventie, cota actuala 1/1, cota initiala 1/1	A1
	1) **IANCU DORINEL**, căsătorit cu 2) **IANCU ANDREEA DANA**	

C. Partea III. SARCINI .

Inscrieri privind dezmembramintele dreptului de proprietate, drepturi reale de garanţie şi sarcini	Referinţe
NU SUNT	

Neutilizabil în circuitul civil

Anexa Nr. 1 La Partea I

Teren

Nr cadastral	Suprafaţa (mp)*	Observaţii / Referinţe
91604	2.300	

* Suprafaţa este determinată in planul de proiecţie Stereo 70.

DETALII LINIARE IMOBIL

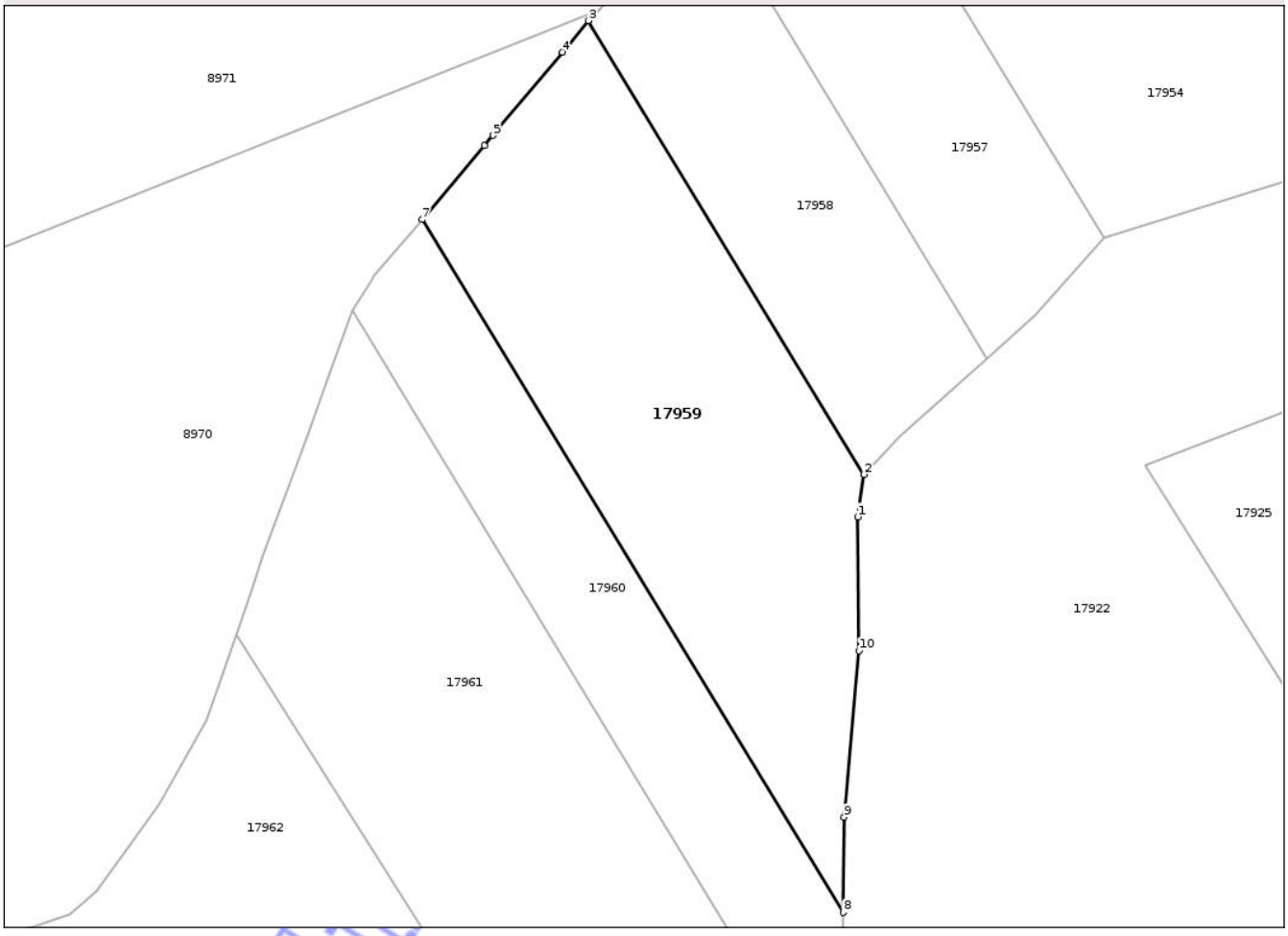

Date referitoare la teren

Crt	Categorie folosință	Intra vilan	Suprafaţa (mp)	Tarla	Parcelă	Nr. topo	Observaţii / Referinţe
1	pasune	NU	2.300	52	595	-	

Lungime Segmente
1) Valorile lungimilor segmentelor sunt obţinute din proiecţie în plan.

Punct început	X / Y	Punct sfârşit	X / Y	Lungime segment (** (m)
1	498.564,68 342.455,83	2	498.565,448 342.460,854	5.082
2	498.565,448 342.460,854	3	498.532,781 342.514,527	62.833
3	498.532,781 342.514,527	4	498.529,698 342.510,824	4.818
4	498.529,698 342.510,824	5	498.521,485 342.500,957	12.838
5	498.521,485 342.500,957	6	498.520,464 342.499,731	1.595

Document care conține date cu caracter personal, protejat de prevederile Regulamentului (UE) nr. 679/2016 și Legii 190/2018

Punct început	X / Y	Punct sfârşit	X / Y	Lungime segment (** (m)
6	498.520,464 342.499,731	7	498.513,094 342.491,001	11.425
7	498.513,094 342.491,001	8	498.562,972 342.409,048	95.938
8	498.562,972 342.409,048	9	498.563,076 342.420,316	11.268
9	498.563,076 342.420,316	10	498.564,846 342.440,023	19.786
10	498.564,846 342.440,023	1	498.564,68 342.455,83	15.808

**** Lungimile segmentelor sunt determinate în planul de proiecţie Stereo 70 şi sunt rotunjite la 1 milimetru.**
***** Distanţa dintre puncte este formată din segmente cumulate ce sunt mai mici decât valoarea 1 milimetru.**

Neutilizabil in circuitul civil

DATE DESPRE IMOBILUL NR. 17965

Oficiul de Cadastru şi Publicitate Imobiliară ARGES
Biroul de Cadastru şi Publicitate Imobiliară Costesti

A. Partea I. Descrierea imobilului

TEREN Extravilan

Adresa: Jud. Arges

Nr. Crt	Nr cadastral Nr. topografic	Suprafaţa* (mp)	Observaţii / Referinţe
A1	91948	3.800	Sector cadastral:0 Teren neimprejmuit;

B. Partea II. Proprietari şi acte

Inscrieri privitoare la dreptul de proprietate şi alte drepturi reale		Referinţe
1949 / 03/02/2025		
Act Notarial nr. 152, din 29/01/2025 emis de Grecu Carmen;		
B3	Intabulare, drept de PROPRIETATE-bun comun, dobandit prin Conventie, cota actuala 1/1, cota initiala 1/1	A1
	1) **IANCU DORINEL**, căsătorit cu 2) **IANCU ANDREEA DANA**	

C. Partea III. SARCINI .

Inscrieri privind dezmembramintele dreptului de proprietate, drepturi reale de garanţie şi sarcini	Referinţe
NU SUNT	

Neutilizabil în circuitul civil

Anexa Nr. 1 La Partea I

Teren

Nr cadastral	Suprafaţa (mp)*	Observaţii / Referinţe
91948	3.800	

* Suprafaţa este determinată in planul de proiecţie Stereo 70.

DETALII LINIARE IMOBIL

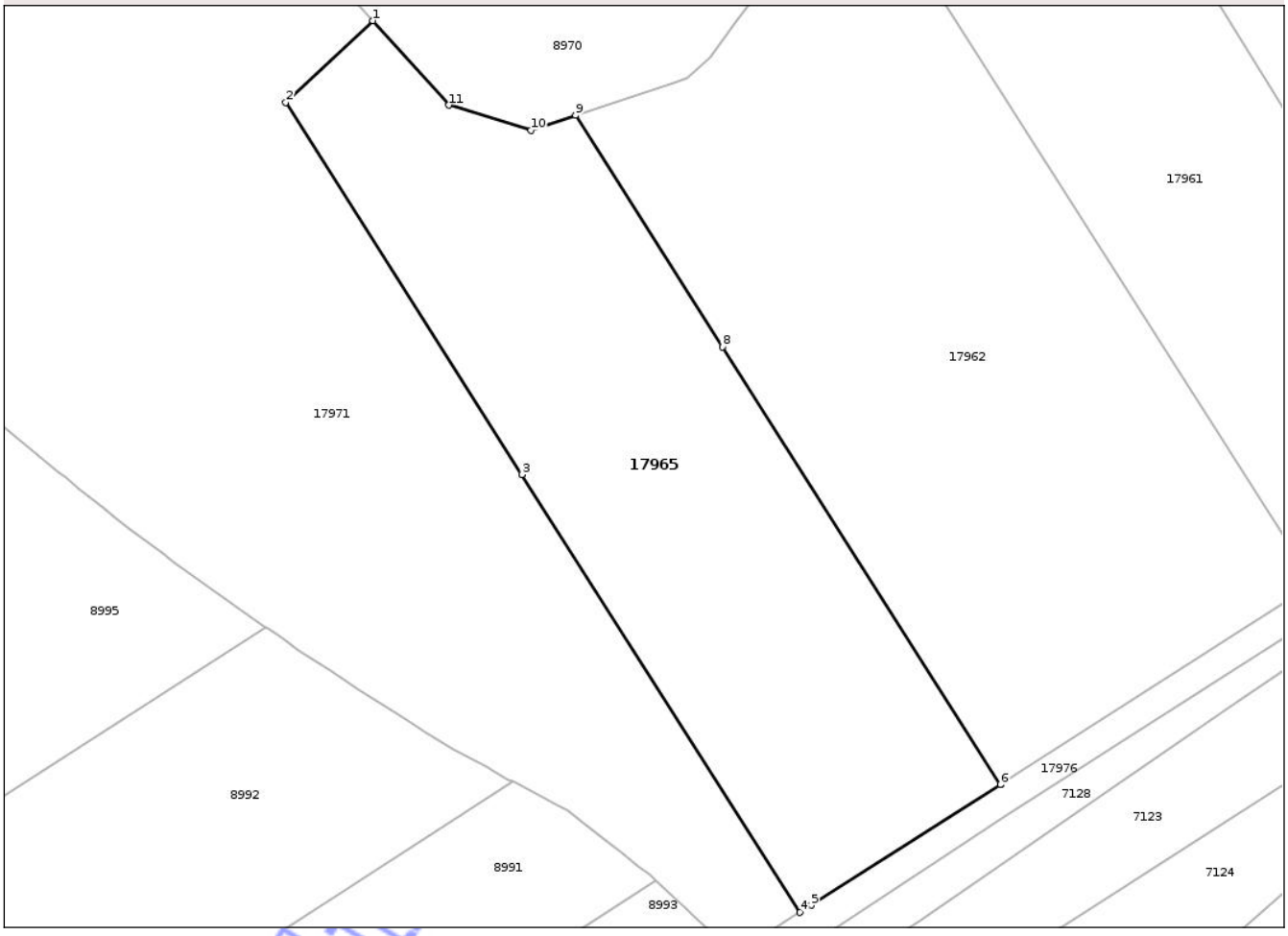

Date referitoare la teren

Crt	Categorie folosință	Intra vilan	Suprafaţa (mp)	Tarla	Parcelă	Nr. topo	Observaţii / Referinţe
1	pasune	NU	3.800	52	595	-	

Lungime Segmente
1) Valorile lungimilor segmentelor sunt obţinute din proiecţie în plan.

Punct început	X / Y	Punct sfârşit	X / Y	Lungime segment (** (m)
1	498.429,494 342.416,448	2	498.417,908 342.405,579	15.886
2	498.417,908 342.405,579	3	498.449,371 342.356,074	58.657
3	498.449,371 342.356,074	4	498.486,396 342.297,819	69.025
4	498.486,396 342.297,819	5	498.487,905 342.298,78	1.789
5	498.487,905 342.298,78	6	498.513,088 342.314,814	29.854

Document care conține date cu caracter personal, protejat de prevederile Regulamentului (UE) nr. 679/2016 și Legii 190/2018

Punct început	X / Y	Punct sfârşit	X / Y	Lungime segment (** (m)
6	498.513,088 342.314,814	7	498.513,078 342.314,829	0.018
7	498.513,078 342.314,829	8	498.476,063 342.373,069	69.007
8	498.476,063 342.373,069	9	498.456,498 342.403,852	36.474
9	498.456,498 342.403,852	10	498.450,552 342.401,87	6.268
10	498.450,552 342.401,87	11	498.439,589 342.405,205	11.459
11	498.439,589 342.405,205	1	498.429,494 342.416,448	15.11

**** Lungimile segmentelor sunt determinate în planul de proiecţie Stereo 70 şi sunt rotunjite la 1 milimetru.**
***** Distanţa dintre puncte este formată din segmente cumulate ce sunt mai mici decât valoarea 1 milimetru.**

Neutilizabil in circuitul civil

DATE DESPRE IMOBILUL NR. 17987

Oficiul de Cadastru şi Publicitate Imobiliară ARGES
Biroul de Cadastru şi Publicitate Imobiliară Costesti

A. Partea I. Descrierea imobilului

TEREN Extravilan

Adresa: Jud. Arges

Nr. Crt	Nr cadastral Nr. topografic	Suprafaţa* (mp)	Observaţii / Referinţe
A1		2.035	Sector cadastral:0 Teren neimprejmuit;

B. Partea II. Proprietari şi acte

Inscrieri privitoare la dreptul de proprietate şi alte drepturi reale		Referinţe
/		
Act Administrativ nr. Adeverinta nr. 8595, din 19/09/2025 emis de PRIMĂRIA COMUNEI BUZOEȘTI;		
B1	Inscrierea posesiei, drept de PROPRIETATE, dobandit prin Lege, cota actuala 1/1, cota initiala 1/1	A1
	1) **NEIDENTIFICAT NEIDENTIFICAT**, CIF:0000000000000	
Act Normativ nr. 7, din 13/03/1996 emis de PARLAMENTUL ROMANIEI (art. 13);		
B2	Se noteaza mentiunea de proprietar neidentificat.	A1

C. Partea III. SARCINI .

Inscrieri privind dezmembramintele dreptului de proprietate, drepturi reale de garanţie şi sarcini	Referinţe
NU SUNT	

Neutilizabil în circuitul civil

Anexa Nr. 1 La Partea I

Teren

Nr cadastral	Suprafaţa (mp)*	Observaţii / Referinţe
	2.035	

* Suprafaţa este determinată in planul de proiecţie Stereo 70.

DETALII LINIARE IMOBIL

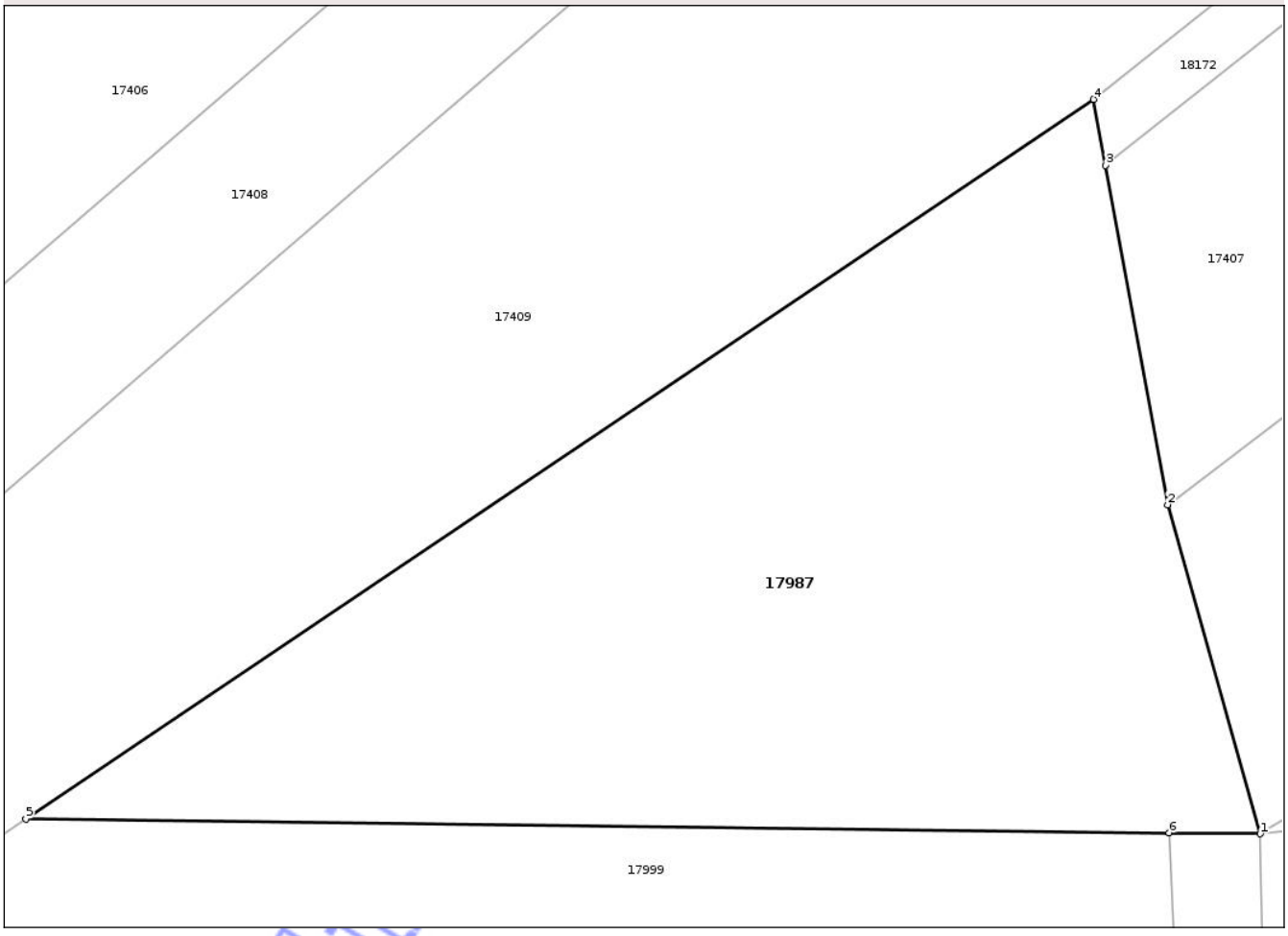

Date referitoare la teren

Crt	Categorie folosință	Intra vilan	Suprafaţa (mp)	Tarla	Parcelă	Nr. topo	Observaţii / Referinţe
1	neproductiv	NU	2.035	-	669	-	

Lungime Segmente
1) Valorile lungimilor segmentelor sunt obţinute din proiecţie în plan.

Punct început	X / Y	Punct sfârşit	X / Y	Lungime segment (** (m)
1	496.850,688 340.579,947	2	496.844,427 340.602,174	23.092
2	496.844,427 340.602,174	3	496.840,216 340.625,102	23.311
3	496.840,216 340.625,102	4	496.839,397 340.629,559	4.532
4	496.839,397 340.629,559	5	496.767,213 340.580,955	87.022
5	496.767,213 340.580,955	6	496.844,519 340.580,022	77.312

Document care conține date cu caracter personal, protejat de prevederile Regulamentului (UE) nr. 679/2016 și Legii 190/2018

Punct început	X / Y	Punct sfârşit	X / Y	Lungime segment (** (m)
6	496.844,519 340.580,022	1	496.850,688 340.579,947	6.169

** Lungimile segmentelor sunt determinate în planul de proiecţie Stereo 70 şi sunt rotunjite la 1 milimetru.
*** Distanţa dintre puncte este formată din segmente cumulate ce sunt mai mici decât valoarea 1 milimetru.

Neutilizabil in circuitul civil

DATE DESPRE IMOBILUL NR. 17989

Oficiul de Cadastru şi Publicitate Imobiliară ARGES
Biroul de Cadastru şi Publicitate Imobiliară Costesti

A. Partea I. Descrierea imobilului

TEREN Extravilan

Adresa: Jud. Arges

Nr. Crt	Nr cadastral Nr. topografic	Suprafaţa* (mp)	Observaţii / Referinţe
A1		14.198	Sector cadastral:0 Teren neimprejmuit;

B. Partea II. Proprietari şi acte

Inscrieri privitoare la dreptul de proprietate şi alte drepturi reale		Referinţe
/		
Act Administrativ nr. Adeverinta nr. 8595, din 19/09/2025 emis de PRIMĂRIA COMUNEI BUZOEȘTI;		
B1	Inscrierea posesiei, drept de PROPRIETATE, dobandit prin Lege, cota actuala 1/1, cota initiala 1/1	A1
	1) **NEIDENTIFICAT NEIDENTIFICAT**, CIF:0000000000000	
Act Normativ nr. 7, din 13/03/1996 emis de PARLAMENTUL ROMANIEI (art. 13);		
B2	Se noteaza mentiunea de proprietar neidentificat.	A1

C. Partea III. SARCINI .

Inscrieri privind dezmembramintele dreptului de proprietate, drepturi reale de garanţie şi sarcini	Referinţe
NU SUNT	

Neutilizabil în circuitul civil

Anexa Nr. 1 La Partea I

Teren

Nr cadastral	Suprafaţa (mp)*	Observaţii / Referinţe
	14.198	

* Suprafaţa este determinată in planul de proiecţie Stereo 70.

DETALII LINIARE IMOBIL

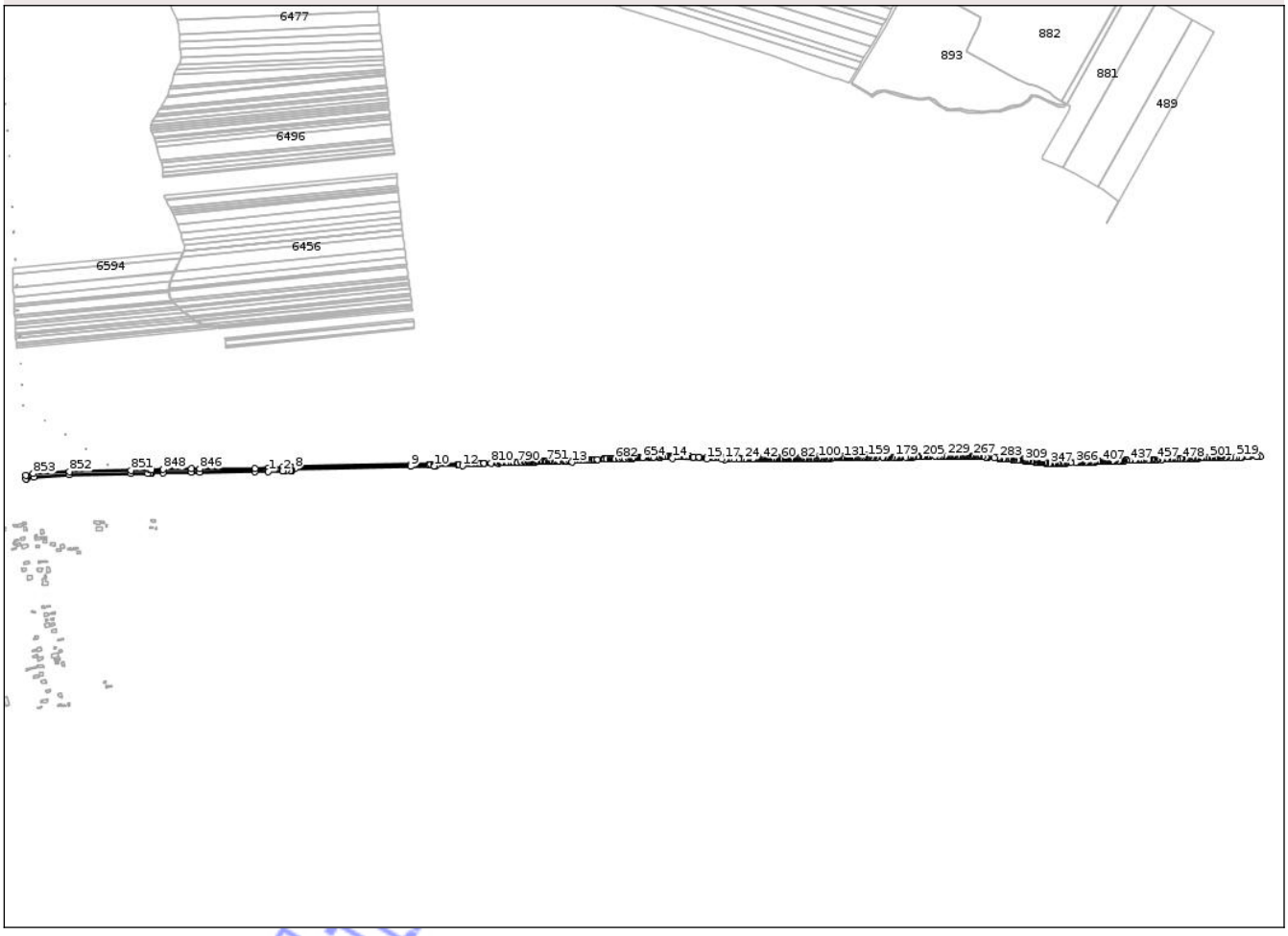

Date referitoare la teren

Crt	Categorie folosinţă	Intra vilan	Suprafaţa (mp)	Tarla	Parcelă	Nr. topo	Observaţii / Referinţe
1	drum	NU	14.198	-	323	-	DE 323

Lungime Segmente

1) Valorile lungimilor segmentelor sunt obţinute din proiecţie în plan.

Punct început	X / Y	Punct sfârşit	X / Y	Lungime segment
1	496.042,271 347.260,145	2	496.076,52 347.261,799	34.289
4	496.094,297 347.262,526	5	496.095,868 347.262,572	1.572
7	496.097,41 347.262,602	8	496.104,963 347.266,753	8.619
10	496.434,546 347.273,426	11	496.438,548 347.273,468	4.002
13	496.760,308 347.282,229	14	496.996,832 347.291,702	236.714
16	497.113,703 347.289,261	17	497.120,591 347.289,122	6.889

Punct început	X / Y	Punct sfârşit	X / Y	Lungime segment
2	496.076,52 347.261,799	3	496.085,423 347.262,37	8.921
5	496.095,868 347.262,572	6	496.096,937 347.262,593	1.069
8	496.104,963 347.266,753	9	496.378,211 347.272,528	273.309
11	496.438,548 347.273,468	12	496.501,005 347.273,559	62.457
14	496.996,832 347.291,702	15	497.078,281 347.289,977	81.467
17	497.120,591 347.289,122	18	497.123,68 347.289,146	3.089

Punct început	X / Y	Punct sfârşit	X / Y	Lungime segment
3	496.085,423 347.262,37	4	496.094,297 347.262,526	8.875
6	496.096,937 347.262,593	7	496.097,41 347.262,602	0.473
9	496.378,211 347.272,528	10	496.434,546 347.273,426	56.342
12	496.501,005 347.273,559	13	496.760,308 347.282,229	259.448
15	497.078,281 347.289,977	16	497.113,703 347.289,261	35.429
18	497.123,68 347.289,146	19	497.130,455 347.289,199	6.775

Document care conține date cu caracter personal, protejat de prevederile Regulamentului (UE) nr. 679/2016 și Legii 190/2018

Punct început	X / Y	Punct sfârșit	X / Y	Lungime segment
19	497.130,455 347.289,199	20	497.141,92 347.289,332	11.466
22	497.153,511 347.289,377	23	497.159,196 347.289,425	5.685
25	497.169,059 347.289,509	26	497.170,509 347.289,521	1.45
28	497.174,277 347.289,553	29	497.177,173 347.289,578	2.896
31	497.186,026 347.289,652	32	497.187,57 347.289,665	1.544
34	497.192,982 347.289,71	35	497.194,637 347.289,724	1.655
37	497.200,216 347.289,771	38	497.201,383 347.289,781	1.167
40	497.208,354 347.289,84	41	497.210,612 347.289,859	2.258
43	497.211,793 347.289,869	44	497.215,847 347.289,903	4.054
46	497.222,073 347.289,956	47	497.224,401 347.289,975	2.328
49	497.230,521 347.290,027	50	497.231,409 347.290,034	0.888
52	497.236,646 347.290,078	53	497.237,479 347.290,085	0.833
55	497.241,199 347.290,117	56	497.244,289 347.290,147	3.09
58	497.251,239 347.290,213	59	497.251,328 347.290,214	0.089
61	497.254,782 347.290,248	62	497.258,288 347.290,282	3.506
64	497.261,777 347.290,315	65	497.264,964 347.290,346	3.187
67	497.268,126 347.290,376	68	497.268,74 347.290,382	0.614
70	497.275,203 347.290,444	71	497.277,515 347.290,467	2.312
73	497.278,767 347.290,479	74	497.282,468 347.290,514	3.701
76	497.286,541 347.290,553	77	497.289,394 347.290,581	2.853
79	497.291,24 347.290,599	80	497.293,187 347.290,618	1.947
82	497.298,355 347.290,668	83	497.300,267 347.290,686	1.912
85	497.307,396 347.290,755	86	497.308,899 347.290,769	1.503
88	497.311,068 347.290,79	89	497.311,777 347.290,797	0.709
91	497.317,963 347.290,856	92	497.319,735 347.290,873	1.772
94	497.326,575 347.290,939	95	497.329,945 347.290,972	3.37
97	497.334,625 347.291,017	98	497.336,426 347.291,034	1.801
100	497.342,077 347.291,088	101	497.342,593 347.291,093	0.516
103	497.347,535 347.291,238	104	497.349,465 347.291,294	1.931
106	497.351,285 347.291,347	107	497.352,841 347.291,393	1.557
109	497.354,666 347.291,446	110	497.355,853 347.291,48	1.187
112	497.363,059 347.291,69	113	497.364,897 347.291,744	1.839
115	497.366,834 347.291,801	116	497.368,015 347.291,836	1.182

Punct început	X / Y	Punct sfârșit	X / Y	Lungime segment
20	497.141,92 347.289,332	21	497.153,385 347.289,376	11.465
23	497.159,196 347.289,425	24	497.167,47 347.289,495	8.274
26	497.170,509 347.289,521	27	497.173,119 347.289,543	2.61
29	497.177,173 347.289,578	30	497.177,349 347.289,579	0.176
32	497.187,57 347.289,665	33	497.189,833 347.289,684	2.263
35	497.194,637 347.289,724	36	497.197,991 347.289,752	3.354
38	497.201,383 347.289,781	39	497.203,416 347.289,798	2.033
41	497.210,612 347.289,859	42	497.211,594 347.289,867	0.982
44	497.215,847 347.289,903	45	497.218,781 347.289,928	2.934
47	497.224,401 347.289,975	48	497.229,63 347.290,019	5.229
50	497.231,409 347.290,034	51	497.234,763 347.290,062	3.354
53	497.237,479 347.290,085	54	497.240,027 347.290,107	2.548
56	497.244,289 347.290,147	57	497.245,382 347.290,157	1.093
59	497.251,328 347.290,214	60	497.254,385 347.290,244	3.057
62	497.258,288 347.290,282	63	497.259,132 347.290,29	0.844
65	497.264,964 347.290,346	66	497.266,195 347.290,358	1.231
68	497.268,74 347.290,382	69	497.269,721 347.290,391	0.981
71	497.277,515 347.290,467	72	497.278,695 347.290,478	1.18
74	497.282,468 347.290,514	75	497.285,789 347.290,546	3.321
77	497.289,394 347.290,581	78	497.289,568 347.290,583	0.174
80	497.293,187 347.290,618	81	497.295,169 347.290,637	1.982
83	497.300,267 347.290,686	84	497.302,001 347.290,703	1.734
86	497.308,899 347.290,769	87	497.309,313 347.290,773	0.414
89	497.311,777 347.290,797	90	497.316,043 347.290,838	4.266
92	497.319,735 347.290,873	93	497.325,526 347.290,929	5.791
95	497.329,945 347.290,972	96	497.332,697 347.290,998	2.752
98	497.336,426 347.291,034	99	497.340,349 347.291,072	3.923
101	497.342,593 347.291,093	102	497.343,723 347.291,126	1.13
104	497.349,465 347.291,294	105	497.350,91 347.291,336	1.446
107	497.352,841 347.291,393	108	497.354,216 347.291,433	1.376
110	497.355,853 347.291,48	111	497.361,46 347.291,643	5.609
113	497.364,897 347.291,744	114	497.364,995 347.291,747	0.098
116	497.368,015 347.291,836	117	497.372,987 347.291,981	4.974

Punct început	X / Y	Punct sfârșit	X / Y	Lungime segment
21	497.153,385 347.289,376	22	497.153,511 347.289,377	0.126
24	497.167,47 347.289,495	25	497.169,059 347.289,509	1.589
27	497.173,119 347.289,543	28	497.174,277 347.289,553	1.158
30	497.177,349 347.289,579	31	497.186,026 347.289,652	8.677
33	497.189,833 347.289,684	34	497.192,982 347.289,71	3.149
36	497.197,991 347.289,752	37	497.200,216 347.289,771	2.225
39	497.203,416 347.289,798	40	497.208,354 347.289,84	4.938
42	497.211,594 347.289,867	43	497.211,793 347.289,869	0.199
45	497.218,781 347.289,928	46	497.222,073 347.289,956	3.292
48	497.229,63 347.290,019	49	497.230,521 347.290,027	0.891
51	497.234,763 347.290,062	52	497.236,646 347.290,078	1.883
54	497.240,027 347.290,107	55	497.241,199 347.290,117	1.172
57	497.245,382 347.290,157	58	497.251,239 347.290,213	5.857
60	497.254,385 347.290,244	61	497.254,782 347.290,248	0.397
63	497.259,132 347.290,29	64	497.261,777 347.290,315	2.645
66	497.266,195 347.290,358	67	497.268,126 347.290,376	1.931
69	497.269,721 347.290,391	70	497.275,203 347.290,444	5.482
72	497.278,695 347.290,478	73	497.278,767 347.290,479	0.072
75	497.285,789 347.290,546	76	497.286,541 347.290,553	0.752
78	497.289,568 347.290,583	79	497.291,24 347.290,599	1.672
81	497.295,169 347.290,637	82	497.298,355 347.290,668	3.186
84	497.302,001 347.290,703	85	497.307,396 347.290,755	5.395
87	497.309,313 347.290,773	88	497.311,068 347.290,79	1.755
90	497.316,043 347.290,838	91	497.317,963 347.290,856	1.92
93	497.325,526 347.290,929	94	497.326,575 347.290,939	1.049
96	497.332,697 347.290,998	97	497.334,625 347.291,017	1.928
99	497.340,349 347.291,072	100	497.342,077 347.291,088	1.728
102	497.343,723 347.291,126	103	497.347,535 347.291,238	3.814
105	497.350,91 347.291,336	106	497.351,285 347.291,347	0.375
108	497.354,216 347.291,433	109	497.354,666 347.291,446	0.45
111	497.361,46 347.291,643	112	497.363,059 347.291,69	1.6
114	497.364,995 347.291,747	115	497.366,834 347.291,801	1.84
117	497.372,987 347.291,981	118	497.375,24 347.292,046	2.254

Verificat Primăria Buzoești

Punct început	X / Y	Punct sfârșit	X / Y	Lungime segment
118	497.375,24 347.292,046	119	497.375,273 347.292,047	0.033
121	497.379,033 347.292,157	122	497.381,09 347.292,217	2.058
124	497.384,454 347.292,315	125	497.386,312 347.292,369	1.859
127	497.390,072 347.292,479	128	497.394,949 347.292,622	4.879
130	497.399,07 347.292,742	131	497.401,715 347.292,819	2.646
133	497.403,955 347.292,885	134	497.404,169 347.292,891	0.214
136	497.406,039 347.292,946	137	497.407,318 347.292,983	1.28
139	497.412,977 347.293,148	140	497.413,192 347.293,154	0.215
142	497.416,348 347.293,246	143	497.420,272 347.293,361	3.926
145	497.424,111 347.293,473	146	497.425,395 347.293,511	1.285
148	497.429,606 347.293,633	149	497.432,403 347.293,715	2.798
151	497.441,481 347.293,98	152	497.446,379 347.294,123	4.9
154	497.450,578 347.294,246	155	497.451,542 347.294,274	0.964
157	497.458,158 347.294,288	158	497.459,716 347.294,291	1.558
160	497.460,795 347.294,294	161	497.468,191 347.294,31	7.396
163	497.471,741 347.294,316	164	497.472,083 347.294,317	0.342
166	497.480,801 347.294,332	167	497.493,811 347.294,355	13.01
169	497.501,163 347.294,368	170	497.501,273 347.294,368	0.11
172	497.504,838 347.294,374	173	497.504,857 347.294,374	0.019
175	497.506,416 347.294,378	176	497.506,761 347.294,379	0.345
178	497.515,812 347.294,405	179	497.523,325 347.294,426	7.513
181	497.525,345 347.294,432	182	497.526,935 347.294,435	1.59
184	497.531,763 347.294,446	185	497.532,326 347.294,447	0.563
187	497.535,386 347.294,453	188	497.535,734 347.294,454	0.348
190	497.551,962 347.294,489	191	497.554,749 347.294,495	2.787
193	497.558,369 347.294,503	194	497.558,404 347.294,504	0.035
196	497.563,331 347.294,661	197	497.566,867 347.294,774	3.538
199	497.574,726 347.295,025	200	497.576,559 347.295,083	1.834
202	497.578,175 347.295,135	203	497.578,277 347.295,138	0.102
205	497.585,947 347.295,382	206	497.588,009 347.295,448	2.063
208	497.589,735 347.295,503	209	497.589,986 347.295,511	0.251
211	497.597,436 347.295,749	212	497.599,507 347.295,815	2.072
214	497.601,136 347.295,867	215	497.601,492 347.295,878	0.356

Punct început	X / Y	Punct sfârșit	X / Y	Lungime segment
119	497.375,273 347.292,047	120	497.377,181 347.292,103	1.909
122	497.381,09 347.292,217	123	497.382,509 347.292,258	1.42
125	497.386,312 347.292,369	126	497.389,766 347.292,47	3.455
128	497.394,949 347.292,622	129	497.397,896 347.292,708	2.948
131	497.401,715 347.292,819	132	497.402,216 347.292,834	0.501
134	497.404,169 347.292,891	135	497.404,537 347.292,902	0.368
137	497.407,318 347.292,983	138	497.411,236 347.293,097	3.92
140	497.413,192 347.293,154	141	497.415,066 347.293,209	1.875
143	497.420,272 347.293,361	144	497.422,233 347.293,418	1.962
146	497.425,395 347.293,511	147	497.426,77 347.293,551	1.376
149	497.432,403 347.293,715	150	497.434,46 347.293,775	2.058
152	497.446,379 347.294,123	153	497.448,812 347.294,194	2.434
155	497.451,542 347.294,274	156	497.456,177 347.294,284	4.635
158	497.459,716 347.294,291	159	497.460,057 347.294,292	0.341
161	497.468,191 347.294,31	162	497.470,178 347.294,314	1.987
164	497.472,083 347.294,317	165	497.479,253 347.294,33	7.17
167	497.493,811 347.294,355	168	497.495,365 347.294,358	1.554
170	497.501,273 347.294,368	171	497.502,831 347.294,371	1.558
173	497.504,857 347.294,374	174	497.505,202 347.294,375	0.345
176	497.506,761 347.294,379	177	497.509,537 347.294,387	2.776
179	497.523,325 347.294,426	180	497.524,225 347.294,429	0.9
182	497.526,935 347.294,435	183	497.527,283 347.294,436	0.348
185	497.532,326 347.294,447	186	497.533,791 347.294,45	1.465
188	497.535,734 347.294,454	189	497.547,144 347.294,479	11.41
191	497.554,749 347.294,495	192	497.556,795 347.294,499	2.046
194	497.558,404 347.294,504	195	497.558,754 347.294,515	0.35
197	497.566,867 347.294,774	198	497.574,505 347.295,018	7.642
200	497.576,559 347.295,083	201	497.577,152 347.295,102	0.593
203	497.578,277 347.295,138	204	497.578,528 347.295,146	0.251
206	497.588,009 347.295,448	207	497.589,631 347.295,5	1.623
209	497.589,986 347.295,511	210	497.592,173 347.295,581	2.188
212	497.599,507 347.295,815	213	497.599,881 347.295,827	0.374
215	497.601,492 347.295,878	216	497.601,954 347.295,893	0.462

Punct început	X / Y	Punct sfârșit	X / Y	Lungime segment
120	497.377,181 347.292,103	121	497.379,033 347.292,157	1.853
123	497.382,509 347.292,258	124	497.384,454 347.292,315	1.946
126	497.389,766 347.292,47	127	497.390,072 347.292,479	0.306
129	497.397,896 347.292,708	130	497.399,07 347.292,742	1.174
132	497.402,216 347.292,834	133	497.403,955 347.292,885	1.74
135	497.404,537 347.292,902	136	497.406,039 347.292,946	1.503
138	497.411,236 347.293,097	139	497.412,977 347.293,148	1.742
141	497.415,066 347.293,209	142	497.416,348 347.293,246	1.283
144	497.422,233 347.293,418	145	497.424,111 347.293,473	1.879
147	497.426,77 347.293,551	148	497.429,606 347.293,633	2.837
150	497.434,46 347.293,775	151	497.441,481 347.293,98	7.024
153	497.448,812 347.294,194	154	497.450,578 347.294,246	1.767
156	497.456,177 347.294,284	157	497.458,158 347.294,288	1.981
159	497.460,057 347.294,292	160	497.460,795 347.294,294	0.738
162	497.470,178 347.294,314	163	497.471,741 347.294,316	1.563
165	497.479,253 347.294,33	166	497.480,801 347.294,332	1.548
168	497.495,365 347.294,358	169	497.501,163 347.294,368	5.798
171	497.502,831 347.294,371	172	497.504,838 347.294,374	2.007
174	497.505,202 347.294,375	175	497.506,416 347.294,378	1.214
177	497.509,537 347.294,387	178	497.515,812 347.294,405	6.275
180	497.524,225 347.294,429	181	497.525,345 347.294,432	1.12
183	497.527,283 347.294,436	184	497.531,763 347.294,446	4.48
186	497.533,791 347.294,45	187	497.535,386 347.294,453	1.595
189	497.547,144 347.294,479	190	497.551,962 347.294,489	4.818
192	497.556,795 347.294,499	193	497.558,369 347.294,503	1.574
195	497.558,754 347.294,515	196	497.563,331 347.294,661	4.579
198	497.574,505 347.295,018	199	497.574,726 347.295,025	0.221
201	497.577,152 347.295,102	202	497.578,175 347.295,135	1.024
204	497.578,528 347.295,146	205	497.585,947 347.295,382	7.423
207	497.589,631 347.295,5	208	497.589,735 347.295,503	0.104
210	497.592,173 347.295,581	211	497.597,436 347.295,749	5.266
213	497.599,881 347.295,827	214	497.601,136 347.295,867	1.256
216	497.601,954 347.295,893	217	497.603,584 347.295,945	1.631

Vizualizare Publică

Punct început	X / Y	Punct sfârșit	X / Y	Lungime segment
217	497.603,584 347.295,945	218	497.603,941 347.295,956	0.357
218	497.603,941 347.295,956	219	497.617,129 347.296,377	13.195
219	497.617,129 347.296,377	220	497.625,914 347.296,658	8.789
220	497.625,914 347.296,658	221	497.632,281 347.296,861	6.37
221	497.632,281 347.296,861	222	497.632,371 347.296,861	0.09
222	497.632,371 347.296,861	223	497.633,893 347.296,866	1.522
223	497.633,893 347.296,866	224	497.640,214 347.296,885	6.321
224	497.640,214 347.296,885	225	497.641,229 347.296,888	1.015
225	497.641,229 347.296,888	226	497.642,323 347.296,891	1.094
226	497.642,323 347.296,891	227	497.643,981 347.296,896	1.658
227	497.643,981 347.296,896	228	497.644,344 347.296,897	0.363
228	497.644,344 347.296,897	229	497.646,907 347.296,905	2.563
229	497.646,907 347.296,905	230	497.649,094 347.296,911	2.187
230	497.649,094 347.296,911	231	497.649,266 347.296,912	0.172
231	497.649,266 347.296,912	232	497.651,209 347.296,918	1.943
232	497.651,209 347.296,918	233	497.652,872 347.296,923	1.663
233	497.652,872 347.296,923	234	497.653,236 347.296,924	0.364
234	497.653,236 347.296,924	235	497.657,152 347.296,936	3.916
235	497.657,152 347.296,936	236	497.657,933 347.296,938	0.781
236	497.657,933 347.296,938	237	497.659,276 347.296,942	1.343
237	497.659,276 347.296,942	238	497.660,939 347.296,947	1.663
238	497.660,939 347.296,947	239	497.661,304 347.296,948	0.365
239	497.661,304 347.296,948	240	497.662,344 347.296,951	1.04
240	497.662,344 347.296,951	241	497.664,202 347.296,957	1.858
241	497.664,202 347.296,957	242	497.670,263 347.296,975	6.061
242	497.670,263 347.296,975	243	497.672,396 347.296,982	2.133
243	497.672,396 347.296,982	244	497.673,425 347.296,985	1.029
244	497.673,425 347.296,985	245	497.674,066 347.296,987	0.641
245	497.674,066 347.296,987	246	497.674,432 347.296,988	0.366
246	497.674,432 347.296,988	247	497.676,816 347.296,995	2.384
247	497.676,816 347.296,995	248	497.679,725 347.297,004	2.909
248	497.679,725 347.297,004	249	497.680,851 347.297,007	1.126
249	497.680,851 347.297,007	250	497.681,372 347.297,009	0.521
250	497.681,372 347.297,009	251	497.683,513 347.297,015	2.141
251	497.683,513 347.297,015	252	497.685,189 347.297,02	1.676
252	497.685,189 347.297,02	253	497.685,557 347.297,021	0.368
253	497.685,557 347.297,021	254	497.687,688 347.297,028	2.131
254	497.687,688 347.297,028	255	497.689,834 347.297,034	2.146
255	497.689,834 347.297,034	256	497.691,513 347.297,039	1.679
256	497.691,513 347.297,039	257	497.691,882 347.297,04	0.369
257	497.691,882 347.297,04	258	497.692,403 347.297,042	0.521
258	497.692,403 347.297,042	259	497.694,063 347.297,047	1.66
259	497.694,063 347.297,047	260	497.696,458 347.297,054	2.395
260	497.696,458 347.297,054	261	497.700,398 347.297,066	3.94
261	497.700,398 347.297,066	262	497.702,553 347.297,073	2.155
262	497.702,553 347.297,073	263	497.704,239 347.297,078	1.686
263	497.704,239 347.297,078	264	497.704,464 347.297,079	0.225
264	497.704,464 347.297,079	265	497.704,609 347.297,079	0.145
265	497.704,609 347.297,079	266	497.706,622 347.297,085	2.013
266	497.706,622 347.297,085	267	497.708,311 347.297,09	1.689
267	497.708,311 347.297,09	268	497.708,681 347.297,091	0.37
268	497.708,681 347.297,091	269	497.709,737 347.297,094	1.056
269	497.709,737 347.297,094	270	497.712,938 347.297,104	3.201
270	497.712,938 347.297,104	271	497.713,671 347.297,035	0.736
271	497.713,671 347.297,035	272	497.717,828 347.296,647	4.175
272	497.717,828 347.296,647	273	497.720,018 347.296,442	2.2
273	497.720,018 347.296,442	274	497.721,732 347.296,282	1.721
274	497.721,732 347.296,282	275	497.722,108 347.296,247	0.378
275	497.722,108 347.296,247	276	497.729,619 347.295,545	7.544
276	497.729,619 347.295,545	277	497.737,812 347.294,779	8.229
277	497.737,812 347.294,779	278	497.740,02 347.294,569	2.218
278	497.740,02 347.294,569	279	497.742,145 347.294,334	2.138
279	497.742,145 347.294,334	280	497.742,155 347.294,333	0.01
280	497.742,155 347.294,333	281	497.758,302 347.292,865	16.214
281	497.758,302 347.292,865	282	497.766,601 347.292,089	8.335
282	497.766,601 347.292,089	283	497.768,839 347.291,88	2.248
283	497.768,839 347.291,88	284	497.770,305 347.291,743	1.472
284	497.770,305 347.291,743	285	497.770,591 347.291,716	0.287
285	497.770,591 347.291,716	286	497.770,975 347.291,68	0.386
286	497.770,975 347.291,68	287	497.778,649 347.290,963	7.707
287	497.778,649 347.290,963	288	497.780,899 347.290,753	2.26
288	497.780,899 347.290,753	289	497.783,047 347.290,552	2.157
289	497.783,047 347.290,552	290	497.785,298 347.290,342	2.261
290	497.785,298 347.290,342	291	497.788,969 347.289,999	3.687
291	497.788,969 347.289,999	292	497.793,699 347.289,557	4.751
292	497.793,699 347.289,557	293	497.795,965 347.289,345	2.276
293	497.795,965 347.289,345	294	497.798,127 347.289,143	2.171
294	497.798,127 347.289,143	295	497.801,139 347.288,862	3.025
295	497.801,139 347.288,862	296	497.804,596 347.288,539	3.472
296	497.804,596 347.288,539	297	497.813,071 347.287,747	8.512
297	497.813,071 347.287,747	298	497.815,051 347.287,562	1.989
298	497.815,051 347.287,562	299	497.815,357 347.287,533	0.307
299	497.815,357 347.287,533	300	497.816,345 347.287,441	0.992
300	497.816,345 347.287,441	301	497.817,538 347.287,329	1.198
301	497.817,538 347.287,329	302	497.818,02 347.287,284	0.484
302	497.818,02 347.287,284	303	497.818,413 347.287,247	0.395
303	497.818,413 347.287,247	304	497.821,083 347.286,998	2.682
304	497.821,083 347.286,998	305	497.823,573 347.286,717	2.506
305	497.823,573 347.286,717	306	497.825,567 347.286,491	2.007
306	497.825,567 347.286,491	307	497.825,874 347.286,456	0.309
307	497.825,874 347.286,456	308	497.828,072 347.286,203	2.213
308	497.828,072 347.286,203	309	497.830,375 347.285,937	2.318
309	497.830,375 347.285,937	310	497.830,771 347.285,891	0.399
310	497.830,771 347.285,891	311	497.834,145 347.285,502	3.396
311	497.834,145 347.285,502	312	497.835,956 347.285,294	1.823
312	497.835,956 347.285,294	313	497.836,152 347.285,271	0.197
313	497.836,152 347.285,271	314	497.836,462 347.285,236	0.312
314	497.836,462 347.285,236	315	497.838,668 347.284,989	2.22
315	497.838,668 347.284,989	316	497.844,591 347.284,325	5.96

Vizualizare Imobil

Punct început	X / Y	Punct sfârșit	X / Y	Lungime segment
316	497.844,591 347.284,325	317	497.844,772 347.284,305	0.182
319	497.846,226 347.284,142	320	497.846,59 347.284,101	0.366
322	497.849,317 347.283,796	323	497.853,247 347.283,355	3.955
325	497.855,582 347.283,094	326	497.855,839 347.283,065	0.259
328	497.857,811 347.282,841	329	497.858,177 347.282,8	0.368
331	497.862,984 347.282,256	332	497.865,33 347.281,991	2.361
334	497.866,132 347.281,9	335	497.868,029 347.281,685	1.909
337	497.876,522 347.280,724	338	497.876,603 347.280,715	0.081
340	497.876,927 347.280,678	341	497.879,225 347.280,418	2.313
343	497.887,373 347.279,496	344	497.887,78 347.279,45	0.41
346	497.888,479 347.279,371	347	497.890,62 347.279,129	2.155
349	497.895,731 347.278,638	350	497.898,231 347.278,757	2.503
352	497.902,086 347.278,941	353	497.906,78 347.279,165	4.699
355	497.909,391 347.279,289	356	497.909,795 347.279,308	0.404
358	497.918,596 347.279,728	359	497.919,001 347.279,747	0.405
361	497.923,492 347.279,961	362	497.925,807 347.280,072	2.318
364	497.926,213 347.280,091	365	497.937,369 347.280,623	11.169
367	497.951,196 347.281,282	368	497.951,22 347.281,283	0.024
370	497.952,629 347.281,35	371	497.956,399 347.281,53	3.774
373	497.960,066 347.281,705	374	497.961,389 347.281,768	1.324
376	497.962,456 347.281,819	377	497.963,836 347.281,885	1.382
379	497.966,315 347.282,003	380	497.972,739 347.282,309	6.431
382	497.974,095 347.282,373	383	497.975,138 347.282,423	1.044
385	497.975,537 347.282,442	386	497.977,625 347.282,542	2.09
388	497.981,588 347.282,731	389	497.986,821 347.282,981	5.239
391	497.987,229 347.283,0	392	497.987,437 347.283,01	0.208
394	497.989,639 347.283,115	395	497.990,539 347.283,158	0.901
397	497.992,951 347.283,273	398	497.993,335 347.283,291	0.384
400	497.995,269 347.283,383	401	498.001,373 347.283,674	6.111
403	498.004,697 347.283,833	404	498.006,136 347.283,901	1.441
406	498.008,646 347.284,02	407	498.012,684 347.284,212	4.043
409	498.018,474 347.284,487	410	498.020,773 347.284,596	2.302
412	498.023,635 347.284,732	413	498.024,117 347.284,754	0.483

Punct început	X / Y	Punct sfârșit	X / Y	Lungime segment
317	497.844,772 347.284,305	318	497.845,827 347.284,187	1.062
320	497.846,59 347.284,101	321	497.847,172 347.284,036	0.586
323	497.853,247 347.283,355	324	497.854,285 347.283,239	1.044
326	497.855,839 347.283,065	327	497.857,28 347.282,901	1.45
329	497.858,177 347.282,8	330	497.860,409 347.282,547	2.246
332	497.865,33 347.281,991	333	497.865,729 347.281,946	0.402
335	497.868,029 347.281,685	336	497.869,577 347.281,51	1.558
338	497.876,603 347.280,715	339	497.876,771 347.280,696	0.169
341	497.879,225 347.280,418	342	497.879,437 347.280,394	0.213
344	497.887,78 347.279,45	345	497.888,244 347.279,398	0.467
347	497.890,62 347.279,129	348	497.895,189 347.278,612	4.598
350	497.898,231 347.278,757	351	497.898,634 347.278,776	0.403
353	497.906,78 347.279,165	354	497.907,184 347.279,184	0.404
356	497.909,795 347.279,308	357	497.914,718 347.279,543	4.929
359	497.919,001 347.279,747	360	497.920,919 347.279,838	1.92
362	497.925,807 347.280,072	363	497.925,856 347.280,074	0.049
365	497.937,369 347.280,623	366	497.950,133 347.281,231	12.778
368	497.951,22 347.281,283	369	497.951,629 347.281,303	0.409
371	497.956,399 347.281,53	372	497.959,0 347.281,654	2.604
374	497.961,389 347.281,768	375	497.961,502 347.281,773	0.113
377	497.963,836 347.281,885	378	497.963,893 347.281,887	0.057
380	497.972,739 347.282,309	381	497.973,024 347.282,323	0.285
383	497.975,138 347.282,423	384	497.975,225 347.282,427	0.087
386	497.977,625 347.282,542	387	497.978,287 347.282,574	0.663
389	497.986,821 347.282,981	390	497.987,024 347.282,99	0.203
392	497.987,437 347.283,01	393	497.989,317 347.283,1	1.882
395	497.990,539 347.283,158	396	497.992,259 347.283,24	1.722
398	497.993,335 347.283,291	399	497.994,786 347.283,36	1.453
401	498.001,373 347.283,674	402	498.004,257 347.283,812	2.887
404	498.006,136 347.283,901	405	498.006,679 347.283,927	0.544
407	498.012,684 347.284,212	408	498.015,755 347.284,358	3.074
410	498.020,773 347.284,596	411	498.023,217 347.284,712	2.447
413	498.024,117 347.284,754	414	498.024,304 347.284,763	0.187

Punct început	X / Y	Punct sfârșit	X / Y	Lungime segment
318	497.845,827 347.284,187	319	497.846,226 347.284,142	0.402
321	497.847,172 347.284,036	322	497.849,317 347.283,796	2.158
324	497.854,285 347.283,239	325	497.855,582 347.283,094	1.305
327	497.857,28 347.282,901	328	497.857,811 347.282,841	0.534
330	497.860,409 347.282,547	331	497.862,984 347.282,256	2.591
333	497.865,729 347.281,946	334	497.866,132 347.281,9	0.406
336	497.869,577 347.281,51	337	497.876,522 347.280,724	6.989
339	497.876,771 347.280,696	340	497.876,927 347.280,678	0.157
342	497.879,437 347.280,394	343	497.887,373 347.279,496	7.987
345	497.888,244 347.279,398	346	497.888,479 347.279,371	0.237
348	497.895,189 347.278,612	349	497.895,731 347.278,638	0.543
351	497.898,634 347.278,776	352	497.902,086 347.278,941	3.456
354	497.907,184 347.279,184	355	497.909,391 347.279,289	2.209
357	497.914,718 347.279,543	358	497.918,596 347.279,728	3.882
360	497.920,919 347.279,838	361	497.923,492 347.279,961	2.576
363	497.925,856 347.280,074	364	497.926,213 347.280,091	0.357
366	497.950,133 347.281,231	367	497.951,196 347.281,282	1.064
369	497.951,629 347.281,303	370	497.952,629 347.281,35	1.001
372	497.959,0 347.281,654	373	497.960,066 347.281,705	1.067
375	497.961,502 347.281,773	376	497.962,456 347.281,819	0.955
378	497.963,893 347.281,887	379	497.966,315 347.282,003	2.425
381	497.973,024 347.282,323	382	497.974,095 347.282,373	1.072
384	497.975,225 347.282,427	385	497.975,537 347.282,442	0.312
387	497.978,287 347.282,574	388	497.981,588 347.282,731	3.305
390	497.987,024 347.282,99	391	497.987,229 347.283,0	0.205
393	497.989,317 347.283,1	394	497.989,639 347.283,115	0.322
396	497.992,259 347.283,24	397	497.992,951 347.283,273	0.693
399	497.994,786 347.283,36	400	497.995,269 347.283,383	0.484
402	498.004,257 347.283,812	403	498.004,697 347.283,833	0.441
405	498.006,679 347.283,927	406	498.008,646 347.284,02	1.969
408	498.015,755 347.284,358	409	498.018,474 347.284,487	2.722
411	498.023,217 347.284,712	412	498.023,635 347.284,732	0.418
414	498.024,304 347.284,763	415	498.024,722 347.284,783	0.418

Document generat din sistemul ANCPI

Punct început	X / Y	Punct sfârșit	X / Y	Lungime segment
415	498.024,722 347.284,783	416	498.024,798 347.284,787	0.076
416	498.024,798 347.284,787	417	498.025,768 347.284,833	0.971
417	498.025,768 347.284,833	418	498.026,187 347.284,853	0.419
418	498.026,187 347.284,853	419	498.028,116 347.284,944	1.931
419	498.028,116 347.284,944	420	498.037,239 347.285,25	9.128
420	498.037,239 347.285,25	421	498.037,66 347.285,264	0.421
421	498.037,66 347.285,264	422	498.037,99 347.285,275	0.33
422	498.037,99 347.285,275	423	498.039,121 347.285,313	1.132
423	498.039,121 347.285,313	424	498.039,778 347.285,335	0.657
424	498.039,778 347.285,335	425	498.040,199 347.285,349	0.421
425	498.040,199 347.285,349	426	498.043,861 347.285,472	3.664
426	498.043,861 347.285,472	427	498.052,042 347.285,746	8.186
427	498.052,042 347.285,746	428	498.052,464 347.285,76	0.422
428	498.052,464 347.285,76	429	498.053,249 347.285,786	0.785
429	498.053,249 347.285,786	430	498.055,424 347.285,859	2.176
430	498.055,424 347.285,859	431	498.055,847 347.285,873	0.423
431	498.055,847 347.285,873	432	498.058,782 347.285,971	2.937
432	498.058,782 347.285,971	433	498.062,415 347.286,093	3.635
433	498.062,415 347.286,093	434	498.064,885 347.286,176	2.471
434	498.064,885 347.286,176	435	498.069,446 347.286,329	4.564
435	498.069,446 347.286,329	436	498.069,87 347.286,343	0.424
436	498.069,87 347.286,343	437	498.076,919 347.286,578	7.053
437	498.076,919 347.286,578	438	498.079,298 347.286,657	2.38
438	498.079,298 347.286,657	439	498.088,543 347.286,966	9.25
439	498.088,543 347.286,966	440	498.090,453 347.287,03	1.911
440	498.090,453 347.287,03	441	498.090,881 347.287,044	0.428
441	498.090,881 347.287,044	442	498.091,035 347.287,049	0.154
442	498.091,035 347.287,049	443	498.096,826 347.287,242	5.794
443	498.096,826 347.287,242	444	498.098,285 347.287,291	1.46
444	498.098,285 347.287,291	445	498.103,173 347.287,454	4.891
445	498.103,173 347.287,454	446	498.107,589 347.287,601	4.418
446	498.107,589 347.287,601	447	498.110,096 347.287,685	2.508
447	498.110,096 347.287,685	448	498.112,185 347.287,754	2.09
448	498.112,185 347.287,754	449	498.121,531 347.288,066	9.351
449	498.121,531 347.288,066	450	498.122,312 347.288,092	0.781
450	498.122,312 347.288,092	451	498.123,255 347.288,123	0.944
451	498.123,255 347.288,123	452	498.124,05 347.288,15	0.795
452	498.124,05 347.288,15	453	498.128,9 347.288,312	4.853
453	498.128,9 347.288,312	454	498.129,333 347.288,327	0.433
454	498.129,333 347.288,327	455	498.131,309 347.288,393	1.977
455	498.131,309 347.288,393	456	498.136,322 347.288,56	5.016
456	498.136,322 347.288,56	457	498.140,715 347.288,707	4.395
457	498.140,715 347.288,707	458	498.142,52 347.288,767	1.806
458	498.142,52 347.288,767	459	498.143,249 347.288,791	0.729
459	498.143,249 347.288,791	460	498.153,173 347.289,122	9.93
460	498.153,173 347.289,122	461	498.155,599 347.289,203	2.427
461	498.155,599 347.289,203	462	498.155,609 347.289,203	0.01
462	498.155,609 347.289,203	463	498.156,047 347.289,218	0.438
463	498.156,047 347.289,218	464	498.156,624 347.289,237	0.577
464	498.156,624 347.289,237	465	498.162,646 347.289,438	6.025
465	498.162,646 347.289,438	466	498.165,199 347.289,523	2.554
466	498.165,199 347.289,523	467	498.172,974 347.289,783	7.779
467	498.172,974 347.289,783	468	498.175,08 347.289,853	2.107
468	498.175,08 347.289,853	469	498.175,52 347.289,868	0.44
469	498.175,52 347.289,868	470	498.176,028 347.289,885	0.508
470	498.176,028 347.289,885	471	498.177,637 347.289,939	1.61
471	498.177,637 347.289,939	472	498.182,508 347.290,101	4.874
472	498.182,508 347.290,101	473	498.185,077 347.290,187	2.57
473	498.185,077 347.290,187	474	498.189,334 347.290,329	4.259
474	498.189,334 347.290,329	475	498.189,776 347.290,344	0.442
475	498.189,776 347.290,344	476	498.197,597 347.290,605	7.825
476	498.197,597 347.290,605	477	498.198,215 347.290,626	0.618
477	498.198,215 347.290,626	478	498.201,865 347.290,747	3.652
478	498.201,865 347.290,747	479	498.208,948 347.290,983	7.087
479	498.208,948 347.290,983	480	498.209,393 347.290,998	0.445
480	498.209,393 347.290,998	481	498.211,49 347.291,068	2.098
481	498.211,49 347.291,068	482	498.213,796 347.291,145	2.307
482	498.213,796 347.291,145	483	498.214,084 347.291,155	0.288
483	498.214,084 347.291,155	484	498.218,311 347.291,296	4.229
484	498.218,311 347.291,296	485	498.223,46 347.291,467	5.152
485	498.223,46 347.291,467	486	498.226,064 347.291,554	2.605
486	498.226,064 347.291,554	487	498.226,725 347.291,576	0.661
487	498.226,725 347.291,576	488	498.231,379 347.291,731	4.657
488	498.231,379 347.291,731	489	498.231,827 347.291,746	0.448
489	498.231,827 347.291,746	490	498.232,94 347.291,783	1.114
490	498.232,94 347.291,783	491	498.235,479 347.291,868	2.54
491	498.235,479 347.291,868	492	498.238,755 347.291,977	3.278
492	498.238,755 347.291,977	493	498.245,213 347.292,193	6.462
493	498.245,213 347.292,193	494	498.247,641 347.292,274	2.429
494	498.247,641 347.292,274	495	498.247,836 347.292,281	0.195
495	498.247,836 347.292,281	496	498.251,699 347.292,41	3.865
496	498.251,699 347.292,41	497	498.252,15 347.292,425	0.451
497	498.252,15 347.292,425	498	498.258,991 347.292,653	6.845
498	498.258,991 347.292,653	499	498.259,756 347.292,678	0.765
499	498.259,756 347.292,678	500	498.260,62 347.292,707	0.864
500	498.260,62 347.292,707	501	498.266,493 347.292,904	5.876
501	498.266,493 347.292,904	502	498.268,802 347.292,981	2.31
502	498.268,802 347.292,981	503	498.271,447 347.293,069	2.646
503	498.271,447 347.293,069	504	498.277,57 347.293,273	6.126
504	498.277,57 347.293,273	505	498.281,361 347.293,399	3.793
505	498.281,361 347.293,399	506	498.281,777 347.293,413	0.416
506	498.281,777 347.293,413	507	498.281,817 347.293,414	0.04
507	498.281,817 347.293,414	508	498.284,333 347.293,498	2.517
508	498.284,333 347.293,498	509	498.287,443 347.293,602	3.112
509	498.287,443 347.293,602	510	498.290,104 347.293,691	2.662
510	498.290,104 347.293,691	511	498.293,615 347.293,809	3.513
511	498.293,615 347.293,809	512	498.294,073 347.293,824	0.458
512	498.294,073 347.293,824	513	498.303,073 347.294,124	9.005
513	498.303,073 347.294,124	514	498.305,662 347.294,211	2.59

Vizualizare Imobil Cadastral

Punct început	X / Y	Punct sfârșit	X / Y	Lungime segment
514	498.305,662 347.294,211	515	498.305,945 347.294,22	0.283
515	498.305,945 347.294,22	516	498.315,913 347.294,36	9.969
516	498.315,913 347.294,36	517	498.316,375 347.294,367	0.462
517	498.316,375 347.294,367	518	498.324,58 347.294,483	8.206
518	498.324,58 347.294,483	519	498.329,41 347.294,551	4.83
519	498.329,41 347.294,551	520	498.339,487 347.294,694	10.078
520	498.339,487 347.294,694	521	498.340,142 347.294,703	0.655
521	498.340,142 347.294,703	522	498.340,608 347.294,71	0.466
522	498.340,608 347.294,71	523	498.342,204 347.294,732	1.596
523	498.342,204 347.294,732	524	498.355,45 347.294,919	13.247
524	498.355,45 347.294,919	525	498.359,307 347.294,973	3.857
525	498.359,307 347.294,973	526	498.359,777 347.294,98	0.47
526	498.359,777 347.294,98	527	498.377,392 347.295,229	17.617
527	498.377,392 347.295,229	528	498.385,753 347.295,347	8.362
528	498.385,753 347.295,347	529	498.383,018 347.299,068	4.618
529	498.383,018 347.299,068	530	498.305,886 347.298,221	77.137
530	498.305,886 347.298,221	531	498.028,041 347.288,949	278.0
531	498.028,041 347.288,949	532	497.899,349 347.282,806	128.839
532	497.899,349 347.282,806	533	497.892,231 347.282,963	7.12
533	497.892,231 347.282,963	534	497.821,446 347.290,982	71.238
534	497.821,446 347.290,982	535	497.713,141 347.301,104	108.777
535	497.713,141 347.301,104	536	497.632,211 347.300,86	80.93
536	497.632,211 347.300,86	537	497.558,276 347.298,502	73.973
537	497.558,276 347.298,502	538	497.552,758 347.298,421	5.519
538	497.552,758 347.298,421	539	497.547,225 347.298,34	5.534
539	497.547,225 347.298,34	540	497.528,987 347.298,329	18.238
540	497.528,987 347.298,329	541	497.527,492 347.298,328	1.495
541	497.527,492 347.298,328	542	497.505,922 347.298,314	21.57
542	497.505,922 347.298,314	543	497.482,796 347.298,299	23.126
543	497.482,796 347.298,299	544	497.482,389 347.298,299	0.407
544	497.482,389 347.298,299	545	497.481,032 347.298,298	1.357
545	497.481,032 347.298,298	546	497.459,411 347.298,285	21.621
546	497.459,411 347.298,285	547	497.451,453 347.298,28	7.958
547	497.451,453 347.298,28	548	497.440,692 347.297,965	10.766
548	497.440,692 347.297,965	549	497.421,957 347.297,417	18.743
549	497.421,957 347.297,417	550	497.418,873 347.297,327	3.085
550	497.418,873 347.297,327	551	497.416,566 347.297,259	2.308
551	497.416,566 347.297,259	552	497.405,64 347.296,939	10.931
552	497.405,64 347.296,939	553	497.394,634 347.296,618	11.011
553	497.394,634 347.296,618	554	497.394,604 347.296,617	0.03
554	497.394,604 347.296,617	555	497.385,77 347.296,358	8.838
555	497.385,77 347.296,358	556	497.383,617 347.296,295	2.154
556	497.383,617 347.296,295	557	497.370,714 347.295,917	12.909
557	497.370,714 347.295,917	558	497.370,117 347.295,9	0.597
558	497.370,117 347.295,9	559	497.367,732 347.295,83	2.386
559	497.367,732 347.295,83	560	497.358,662 347.295,565	9.074
560	497.358,662 347.295,565	561	497.356,108 347.295,49	2.555
561	497.356,108 347.295,49	562	497.342,514 347.295,093	13.6
562	497.342,514 347.295,093	563	497.328,821 347.295,127	13.693
563	497.328,821 347.295,127	564	497.324,783 347.295,088	4.038
564	497.324,783 347.295,088	565	497.302,302 347.294,827	22.483
565	497.302,302 347.294,827	566	497.302,183 347.294,826	0.119
566	497.302,183 347.294,826	567	497.300,658 347.294,808	1.525
567	497.300,658 347.294,808	568	497.300,518 347.294,806	0.14
568	497.300,518 347.294,806	569	497.300,477 347.294,806	0.041
569	497.300,477 347.294,806	570	497.292,327 347.294,711	8.151
570	497.292,327 347.294,711	571	497.292,208 347.294,71	0.119
571	497.292,208 347.294,71	572	497.290,252 347.294,688	1.956
572	497.290,252 347.294,688	573	497.290,073 347.294,686	0.179
573	497.290,073 347.294,686	574	497.290,027 347.294,685	0.046
574	497.290,027 347.294,685	575	497.273,552 347.294,494	16.476
575	497.273,552 347.294,494	576	497.273,312 347.294,491	0.24
576	497.273,312 347.294,491	577	497.257,755 347.294,31	15.558
577	497.257,755 347.294,31	578	497.257,635 347.294,308	0.12
578	497.257,635 347.294,308	579	497.254,179 347.294,268	3.456
579	497.254,179 347.294,268	580	497.253,872 347.294,265	0.307
580	497.253,872 347.294,265	581	497.253,809 347.294,264	0.063
581	497.253,809 347.294,264	582	497.241,169 347.294,117	12.641
582	497.241,169 347.294,117	583	497.235,936 347.294,073	5.233
583	497.235,936 347.294,073	584	497.235,815 347.294,072	0.121
584	497.235,815 347.294,072	585	497.231,405 347.294,035	4.41
585	497.231,405 347.294,035	586	497.231,024 347.294,032	0.381
586	497.231,024 347.294,032	587	497.230,95 347.294,031	0.074
587	497.230,95 347.294,031	588	497.220,912 347.293,946	10.038
588	497.220,912 347.293,946	589	497.215,307 347.293,899	5.605
589	497.215,307 347.293,899	590	497.215,186 347.293,898	0.121
590	497.215,186 347.293,898	591	497.209,869 347.293,853	5.317
591	497.209,869 347.293,853	592	497.209,339 347.293,849	0.53
592	497.209,339 347.293,849	593	497.209,034 347.293,846	0.305
593	497.209,034 347.293,846	594	497.199,521 347.293,766	9.513
594	497.199,521 347.293,766	595	497.199,398 347.293,765	0.123
595	497.199,398 347.293,765	596	497.193,386 347.293,714	6.012
596	497.193,386 347.293,714	597	497.192,8 347.293,709	0.586
597	497.192,8 347.293,709	598	497.192,503 347.293,707	0.297
598	497.192,503 347.293,707	599	497.153,004 347.293,374	39.5
599	497.153,004 347.293,374	600	497.127,474 347.293,159	25.531
600	497.127,474 347.293,159	601	497.120,621 347.293,122	6.853
601	497.120,621 347.293,122	602	497.105,121 347.293,435	15.503
602	497.105,121 347.293,435	603	497.104,994 347.293,438	0.127
603	497.104,994 347.293,438	604	497.094,706 347.293,646	10.29
604	497.094,706 347.293,646	605	497.093,847 347.293,663	0.859
605	497.093,847 347.293,663	606	497.093,595 347.293,668	0.252
606	497.093,595 347.293,668	607	497.078,367 347.293,976	15.231
607	497.078,367 347.293,976	608	497.059,34 347.294,379	19.031
608	497.059,34 347.294,379	609	497.059,208 347.294,382	0.132
609	497.059,208 347.294,382	610	497.046,783 347.294,645	12.428
610	497.046,783 347.294,645	611	497.045,825 347.294,665	0.958
611	497.045,825 347.294,665	612	497.045,596 347.294,67	0.229
612	497.045,596 347.294,67	613	497.036,976 347.294,853	8.622

Verificat Imobil Smart

Punct început	X / Y	Punct sfârșit	X / Y	Lungime segment
613	497.036,976 347.294,853	614	497.035,999 347.294,874	0.977
616	497.027,161 347.295,061	617	497.026,166 347.295,082	0.995
619	497.017,902 347.295,257	620	497.017,762 347.295,26	0.14
622	497.008,368 347.295,459	623	497.007,502 347.295,477	0.866
625	497.006,268 347.295,503	626	496.999,112 347.295,655	7.158
628	496.996,884 347.295,702	629	496.993,755 347.295,577	3.131
631	496.992,519 347.295,527	632	496.986,476 347.295,378	6.045
634	496.980,292 347.295,038	635	496.978,128 347.294,951	2.166
637	496.976,884 347.294,901	638	496.972,622 347.294,867	4.262
640	496.967,404 347.294,522	641	496.967,308 347.294,518	0.096
643	496.967,122 347.294,511	644	496.952,511 347.293,926	14.623
646	496.948,874 347.293,78	647	496.947,795 347.293,737	1.08
649	496.945,742 347.293,654	650	496.944,66 347.293,611	1.083
652	496.943,21 347.293,553	653	496.943,055 347.293,547	0.155
655	496.925,181 347.292,832	656	496.925,018 347.292,826	0.163
658	496.924,469 347.292,803	659	496.921,64 347.292,69	2.831
661	496.919,005 347.292,837	662	496.916,549 347.292,486	2.481
664	496.915,294 347.292,436	665	496.906,939 347.292,101	8.362
667	496.905,687 347.292,051	668	496.903,085 347.291,947	2.604
670	496.901,422 347.291,881	671	496.900,321 347.291,837	1.102
673	496.893,816 347.291,576	674	496.893,657 347.291,57	0.159
676	496.884,496 347.291,203	677	496.879,398 347.290,999	5.102
679	496.870,634 347.290,649	680	496.869,534 347.290,605	1.101
682	496.860,946 347.290,261	683	496.859,847 347.290,217	1.1
685	496.855,456 347.290,041	686	496.854,359 347.289,997	1.098
688	496.850,054 347.289,825	689	496.849,893 347.289,818	0.161
691	496.840,658 347.289,448	692	496.837,457 347.289,32	3.204
694	496.836,247 347.289,272	695	496.835,587 347.289,246	0.661
697	496.819,706 347.288,61	698	496.818,628 347.288,567	1.079
700	496.818,432 347.288,559	701	496.818,272 347.288,552	0.16
703	496.812,11 347.288,306	704	496.812,001 347.288,302	0.109
706	496.801,515 347.287,882	707	496.801,355 347.287,875	0.16
709	496.796,142 347.287,667	710	496.796,039 347.287,663	0.103

Punct început	X / Y	Punct sfârșit	X / Y	Lungime segment
614	497.035,999 347.294,874	615	497.035,775 347.294,879	0.224
617	497.026,166 347.295,082	618	497.025,947 347.295,087	0.219
620	497.017,762 347.295,26	621	497.008,51 347.295,456	9.254
623	497.007,502 347.295,477	624	497.006,476 347.295,499	1.026
626	496.999,112 347.295,655	627	496.998,968 347.295,658	0.144
629	496.993,755 347.295,577	630	496.992,718 347.295,535	1.038
632	496.986,476 347.295,378	633	496.980,44 347.295,044	6.045
635	496.978,128 347.294,951	636	496.977,075 347.294,909	1.054
638	496.972,622 347.294,867	639	496.968,371 347.294,561	4.262
641	496.967,308 347.294,518	642	496.967,253 347.294,516	0.055
644	496.952,511 347.293,926	645	496.952,357 347.293,92	0.154
647	496.947,795 347.293,737	648	496.947,62 347.293,73	0.175
650	496.944,66 347.293,611	651	496.944,486 347.293,604	0.174
653	496.943,055 347.293,547	654	496.926,273 347.292,876	16.795
656	496.925,018 347.292,826	657	496.924,626 347.292,81	0.392
659	496.921,64 347.292,69	660	496.921,482 347.292,684	0.158
662	496.916,549 347.292,486	663	496.915,452 347.292,442	1.098
665	496.906,939 347.292,101	666	496.905,84 347.292,057	1.1
668	496.903,085 347.291,947	669	496.902,925 347.291,941	0.16
671	496.900,321 347.291,837	672	496.900,171 347.291,831	0.15
674	496.893,657 347.291,57	675	496.884,656 347.291,21	9.008
677	496.879,398 347.290,999	678	496.879,237 347.290,993	0.161
680	496.869,534 347.290,605	681	496.869,398 347.290,6	0.136
683	496.859,847 347.290,217	684	496.859,716 347.290,212	0.131
686	496.854,359 347.289,997	687	496.854,231 347.289,992	0.128
689	496.849,893 347.289,818	690	496.840,819 347.289,455	9.081
692	496.837,457 347.289,32	693	496.836,368 347.289,277	1.09
695	496.835,587 347.289,246	696	496.835,426 347.289,239	0.161
698	496.818,628 347.288,567	699	496.818,516 347.288,562	0.112
701	496.818,272 347.288,552	702	496.813,184 347.288,349	5.092
704	496.812,001 347.288,302	705	496.806,754 347.288,204	5.248
707	496.801,355 347.287,875	708	496.797,201 347.287,709	4.157
710	496.796,039 347.287,663	711	496.795,297 347.287,633	0.743

Punct început	X / Y	Punct sfârșit	X / Y	Lungime segment
615	497.035,775 347.294,879	616	497.027,161 347.295,061	8.616
618	497.025,947 347.295,087	619	497.017,902 347.295,257	8.047
621	497.008,51 347.295,456	622	497.008,368 347.295,459	0.142
624	497.006,476 347.295,499	625	497.006,268 347.295,503	0.208
627	496.998,968 347.295,658	628	496.996,884 347.295,702	2.084
630	496.992,718 347.295,535	631	496.992,519 347.295,527	0.199
633	496.980,44 347.295,044	634	496.980,292 347.295,038	0.148
636	496.977,075 347.294,909	637	496.976,884 347.294,901	0.191
639	496.968,371 347.294,561	640	496.967,404 347.294,522	0.968
642	496.967,253 347.294,516	643	496.967,122 347.294,511	0.131
645	496.952,357 347.293,92	646	496.948,874 347.293,78	3.486
648	496.947,62 347.293,73	649	496.945,742 347.293,654	1.88
651	496.944,486 347.293,604	652	496.943,21 347.293,553	1.277
654	496.926,273 347.292,876	655	496.925,181 347.292,832	1.093
657	496.924,626 347.292,81	658	496.924,469 347.292,803	0.157
660	496.921,482 347.292,684	661	496.919,005 347.292,837	2.482
663	496.915,452 347.292,442	664	496.915,294 347.292,436	0.158
666	496.905,84 347.292,057	667	496.905,687 347.292,051	0.153
669	496.902,925 347.291,941	670	496.901,422 347.291,881	1.504
672	496.900,171 347.291,831	673	496.893,816 347.291,576	6.36
675	496.884,656 347.291,21	676	496.884,496 347.291,203	0.16
678	496.879,237 347.290,993	679	496.870,634 347.290,649	8.61
681	496.869,398 347.290,6	682	496.860,946 347.290,261	8.459
684	496.859,716 347.290,212	685	496.855,456 347.290,041	4.263
687	496.854,231 347.289,992	688	496.850,054 347.289,825	4.18
690	496.840,819 347.289,455	691	496.840,658 347.289,448	0.161
693	496.836,368 347.289,277	694	496.836,247 347.289,272	0.121
696	496.835,426 347.289,239	697	496.819,706 347.288,61	15.733
699	496.818,516 347.288,562	700	496.818,432 347.288,559	0.084
702	496.813,184 347.288,349	703	496.812,11 347.288,306	1.075
705	496.806,754 347.288,204	706	496.801,515 347.287,882	5.249
708	496.797,201 347.287,709	709	496.796,142 347.287,667	1.06
711	496.795,297 347.287,633	712	496.795,139 347.287,626	0.158

Verificat în sistem

Punct început	X / Y	Punct sfârșit	X / Y	Lungime segment
712	496.795,139 347.287,626	713	496.787,559 347.287,323	7.586
715	496.786,41 347.287,277	716	496.780,065 347.287,023	6.35
718	496.770,875 347.286,655	719	496.770,719 347.286,649	0.156
721	496.768,989 347.286,58	722	496.768,897 347.286,576	0.092
724	496.760,393 347.286,236	725	496.760,154 347.286,226	0.239
727	496.759,287 347.286,197	728	496.754,152 347.286,025	5.138
730	496.744,969 347.285,718	731	496.744,817 347.285,713	0.152
733	496.740,15 347.285,557	734	496.740,07 347.285,554	0.08
736	496.727,848 347.285,146	737	496.727,773 347.285,143	0.075
739	496.726,468 347.285,1	740	496.722,83 347.285,166	3.639
742	496.718,251 347.284,825	743	496.718,179 347.284,823	0.072
745	496.714,724 347.284,707	746	496.709,597 347.284,536	5.13
748	496.708,591 347.284,503	749	496.705,708 347.284,406	2.885
751	496.699,993 347.284,215	752	496.699,073 347.284,184	0.921
754	496.696,548 347.284,099	755	496.696,406 347.284,095	0.142
757	496.691,159 347.283,919	758	496.691,097 347.283,917	0.062
760	496.687,255 347.283,789	761	496.682,467 347.283,629	4.791
763	496.681,524 347.283,597	764	496.679,835 347.283,541	1.69
766	496.676,281 347.283,573	767	496.672,876 347.283,308	3.415
769	496.671,957 347.283,277	770	496.670,689 347.283,235	1.269
772	496.668,464 347.283,16	773	496.667,611 347.283,132	0.853
775	496.664,545 347.283,239	776	496.661,547 347.282,929	3.014
778	496.658,879 347.282,841	779	496.658,048 347.282,813	0.831
781	496.657,343 347.282,789	782	496.657,21 347.282,784	0.133
784	496.650,178 347.282,549	785	496.650,131 347.282,547	0.047
787	496.648,079 347.282,479	788	496.640,689 347.282,232	7.394
790	496.631,837 347.281,936	791	496.631,077 347.281,911	0.76
793	496.622,438 347.281,622	794	496.622,318 347.281,618	0.12
796	496.615,407 347.281,387	797	496.615,371 347.281,386	0.036
799	496.607,349 347.281,117	800	496.605,806 347.281,065	1.544
802	496.605,086 347.281,041	803	496.597,632 347.280,792	7.458
805	496.592,832 347.280,632	806	496.592,185 347.280,61	0.647
808	496.585,27 347.280,379	809	496.585,162 347.280,376	0.108

Punct început	X / Y	Punct sfârșit	X / Y	Lungime segment
713	496.787,559 347.287,323	714	496.786,509 347.287,281	1.051
716	496.780,065 347.287,023	717	496.779,908 347.287,017	0.157
719	496.770,719 347.286,649	720	496.770,018 347.286,621	0.702
722	496.768,897 347.286,576	723	496.764,64 347.286,541	4.257
725	496.760,154 347.286,226	726	496.759,374 347.286,2	0.78
728	496.754,152 347.286,025	729	496.753,998 347.286,02	0.154
731	496.744,817 347.285,713	732	496.741,14 347.285,59	3.679
734	496.740,07 347.285,554	735	496.728,818 347.285,178	11.258
737	496.727,773 347.285,143	738	496.726,617 347.285,105	1.157
740	496.722,83 347.285,166	741	496.719,205 347.284,857	3.638
743	496.718,179 347.284,823	744	496.714,871 347.284,712	3.31
746	496.709,597 347.284,536	747	496.708,659 347.284,505	0.939
749	496.705,708 347.284,406	750	496.705,563 347.284,401	0.145
752	496.699,073 347.284,184	753	496.699,008 347.284,182	0.065
755	496.696,406 347.284,095	756	496.692,062 347.283,949	4.346
758	496.691,097 347.283,917	759	496.687,394 347.283,793	3.705
761	496.682,467 347.283,629	762	496.681,583 347.283,599	0.885
764	496.679,835 347.283,541	765	496.679,696 347.283,536	0.139
767	496.672,876 347.283,308	768	496.672,012 347.283,279	0.864
770	496.670,689 347.283,235	771	496.670,553 347.283,23	0.136
773	496.667,611 347.283,132	774	496.667,558 347.283,13	0.053
776	496.661,547 347.282,929	777	496.661,414 347.282,925	0.133
779	496.658,048 347.282,813	780	496.657,998 347.282,811	0.05
782	496.657,21 347.282,784	783	496.650,989 347.282,576	6.224
785	496.650,131 347.282,547	786	496.648,208 347.282,483	1.924
788	496.640,689 347.282,232	789	496.640,562 347.282,228	0.127
791	496.631,077 347.281,911	792	496.631,036 347.281,91	0.041
794	496.622,318 347.281,618	795	496.616,124 347.281,411	6.197
797	496.615,371 347.281,386	798	496.607,465 347.281,121	7.91
800	496.605,806 347.281,065	801	496.605,119 347.281,042	0.687
803	496.597,632 347.280,792	804	496.597,519 347.280,789	0.113
806	496.592,185 347.280,61	807	496.592,157 347.280,609	0.028
809	496.585,162 347.280,376	810	496.568,638 347.279,857	16.532

Punct început	X / Y	Punct sfârșit	X / Y	Lungime segment
714	496.786,509 347.287,281	715	496.786,41 347.287,277	0.099
717	496.779,908 347.287,017	718	496.770,875 347.286,655	9.04
720	496.770,018 347.286,621	721	496.768,989 347.286,58	1.03
723	496.764,64 347.286,541	724	496.760,393 347.286,236	4.258
726	496.759,374 347.286,2	727	496.759,287 347.286,197	0.087
729	496.753,998 347.286,02	730	496.744,969 347.285,718	9.034
732	496.741,14 347.285,59	733	496.740,15 347.285,557	0.991
735	496.728,818 347.285,178	736	496.727,848 347.285,146	0.971
738	496.726,617 347.285,105	739	496.726,468 347.285,1	0.149
741	496.719,205 347.284,857	742	496.718,251 347.284,825	0.955
744	496.714,871 347.284,712	745	496.714,724 347.284,707	0.147
747	496.708,659 347.284,505	748	496.708,591 347.284,503	0.068
750	496.705,563 347.284,401	751	496.699,993 347.284,215	5.573
753	496.699,008 347.284,182	754	496.696,548 347.284,099	2.461
756	496.692,062 347.283,949	757	496.691,159 347.283,919	0.903
759	496.687,394 347.283,793	760	496.687,255 347.283,789	0.139
762	496.681,583 347.283,599	763	496.681,524 347.283,597	0.059
765	496.679,696 347.283,536	766	496.676,281 347.283,573	3.415
768	496.672,012 347.283,279	769	496.671,957 347.283,277	0.055
771	496.670,553 347.283,23	772	496.668,464 347.283,16	2.09
774	496.667,558 347.283,13	775	496.664,545 347.283,239	3.015
777	496.661,414 347.282,925	778	496.658,879 347.282,841	2.536
780	496.657,998 347.282,811	781	496.657,343 347.282,789	0.655
783	496.650,989 347.282,576	784	496.650,178 347.282,549	0.811
786	496.648,208 347.282,483	787	496.648,079 347.282,479	0.129
789	496.640,562 347.282,228	790	496.631,837 347.281,936	8.73
792	496.631,036 347.281,91	793	496.622,438 347.281,622	8.603
795	496.616,124 347.281,411	796	496.615,407 347.281,387	0.717
798	496.607,465 347.281,121	799	496.607,349 347.281,117	0.116
801	496.605,119 347.281,042	802	496.605,086 347.281,041	0.033
804	496.597,519 347.280,789	805	496.592,832 347.280,632	4.69
807	496.592,157 347.280,609	808	496.585,27 347.280,379	6.891
810	496.568,638 347.279,857	811	496.552,117 347.279,271	16.531

Verificat Primăria Buzoești

Punct început	X / Y	Punct sfârșit	X / Y	Lungime segment
811	496.552,117 347.279,271	812	496.551,607 347.279,254	0.51
812	496.551,607 347.279,254	813	496.551,591 347.279,253	0.016
813	496.551,591 347.279,253	814	496.543,084 347.279,048	8.509
814	496.543,084 347.279,048	815	496.537,591 347.278,786	5.499
815	496.537,591 347.278,786	816	496.533,088 347.278,635	4.506
816	496.533,088 347.278,635	817	496.533,001 347.278,632	0.087
817	496.533,001 347.278,632	818	496.523,496 347.278,314	9.51
818	496.523,496 347.278,314	819	496.523,089 347.278,3	0.407
819	496.523,089 347.278,3	820	496.523,081 347.278,3	0.008
820	496.523,081 347.278,3	821	496.519,209 347.278,17	3.874
821	496.519,209 347.278,17	822	496.519,128 347.278,168	0.081
822	496.519,128 347.278,168	823	496.500,919 347.277,559	18.219
823	496.500,919 347.277,559	824	496.492,383 347.277,546	8.536
824	496.492,383 347.277,546	825	496.492,097 347.277,546	0.286
825	496.492,097 347.277,546	826	496.489,553 347.277,542	2.544
826	496.489,553 347.277,542	827	496.489,486 347.277,542	0.067
827	496.489,486 347.277,542	828	496.438,38 347.277,466	51.106
828	496.438,38 347.277,466	829	496.436,563 347.277,446	1.817
829	496.436,563 347.277,446	830	496.436,538 347.277,446	0.025
830	496.436,538 347.277,446	831	496.436,523 347.277,446	0.015
831	496.436,523 347.277,446	832	496.436,39 347.277,445	0.133
832	496.436,39 347.277,445	833	496.436,348 347.277,445	0.042
833	496.436,348 347.277,445	834	496.434,378 347.277,424	1.97
834	496.434,378 347.277,424	835	496.425,688 347.277,285	8.691
835	496.425,688 347.277,285	836	496.421,681 347.277,243	4.007
836	496.421,681 347.277,243	837	496.378,155 347.276,528	43.532
837	496.378,155 347.276,528	838	496.101,212 347.270,679	277.005
838	496.101,212 347.270,679	839	496.099,197 347.270,639	2.015
839	496.099,197 347.270,639	840	496.095,672 347.270,57	3.526
840	496.095,672 347.270,57	841	496.094,109 347.270,524	1.564
841	496.094,109 347.270,524	842	496.085,097 347.270,365	9.013
842	496.085,097 347.270,365	843	496.076,071 347.269,787	9.044
843	496.076,071 347.269,787	844	496.042,005 347.268,141	34.106
844	496.042,005 347.268,141	845	496.010,691 347.267,572	31.319
845	496.010,691 347.267,572	846	495.880,366 347.266,596	130.329
846	495.880,366 347.266,596	847	495.860,869 347.266,449	19.498
847	495.860,869 347.266,449	848	495.793,848 347.265,473	67.028
848	495.793,848 347.265,473	849	495.766,12 347.264,35	27.751
849	495.766,12 347.264,35	850	495.762,12 347.264,275	4.001
850	495.762,12 347.264,275	851	495.717,545 347.263,341	44.585
851	495.717,545 347.263,341	852	495.572,377 347.260,301	145.2
852	495.572,377 347.260,301	853	495.487,304 347.255,09	85.232
853	495.487,304 347.255,09	854	495.469,542 347.251,137	18.197
854	495.469,542 347.251,137	855	495.469,828 347.242,908	8.234
855	495.469,828 347.242,908	856	495.471,28 347.243,328	1.512
856	495.471,28 347.243,328	857	495.488,424 347.247,144	17.564
857	495.488,424 347.247,144	858	495.572,705 347.252,306	84.439
858	495.572,705 347.252,306	859	495.717,713 347.255,343	145.04
859	495.717,713 347.255,343	860	495.757,289 347.256,172	39.585
860	495.757,289 347.256,172	861	495.762,522 347.256,281	5.234
861	495.762,522 347.256,281	862	495.766,523 347.256,36	4.002
862	495.766,523 347.256,36	863	495.766,895 347.256,375	0.372
863	495.766,895 347.256,375	864	495.794,068 347.257,475	27.195
864	495.794,068 347.257,475	865	495.860,957 347.258,449	66.896
865	495.860,957 347.258,449	866	495.880,426 347.258,596	19.47
866	495.880,426 347.258,596	867	496.010,794 347.259,573	130.372
867	496.010,794 347.259,573	1	496.042,271 347.260,145	31.482

**** Lungimile segmentelor sunt determinate în planul de proiecţie Stereo 70 şi sunt rotunjite la 1 milimetru.**
***** Distanţa dintre puncte este formată din segmente cumulate ce sunt mai mici decât valoarea 1 milimetru.**

Neautorizat Imobil Civil

DATE DESPRE IMOBILUL NR. 17990

Oficiul de Cadastru şi Publicitate Imobiliară ARGES
Biroul de Cadastru şi Publicitate Imobiliară Costesti

A. Partea I. Descrierea imobilului

TEREN Intravilan

Adresa: Loc. Buzoesti, Jud. Arges

Nr. Crt	Nr cadastral Nr. topografic	Suprafaţa* (mp)	Observaţii / Referinţe
A1		10.129	Sector cadastral:0 Teren neimprejmuit;

B. Partea II. Proprietari şi acte

Inscrieri privitoare la dreptul de proprietate şi alte drepturi reale		Referinţe
/		
Act Administrativ nr. Adeverinta nr. 8595, din 19/09/2025 emis de PRIMĂRIA COMUNEI BUZOEȘTI;		
B1	Inscrierea posesiei, drept de PROPRIETATE, dobandit prin Lege, cota actuala 1/1, cota initiala 1/1	A1
	1) **NEIDENTIFICAT NEIDENTIFICAT**, CIF:0000000000000	
Act Normativ nr. 7, din 13/03/1996 emis de PARLAMENTUL ROMANIEI (art. 13);		
B2	Se noteaza mentiunea de proprietar neidentificat.	A1

C. Partea III. SARCINI .

Inscrieri privind dezmembramintele dreptului de proprietate, drepturi reale de garanţie şi sarcini	Referinţe
NU SUNT	

Neutilizabil în circuitul civil

Anexa Nr. 1 La Partea I

Teren

Nr cadastral	Suprafaţa (mp)*	Observaţii / Referinţe
	10.129	

* Suprafaţa este determinată in planul de proiecţie Stereo 70.

DETALII LINIARE IMOBIL

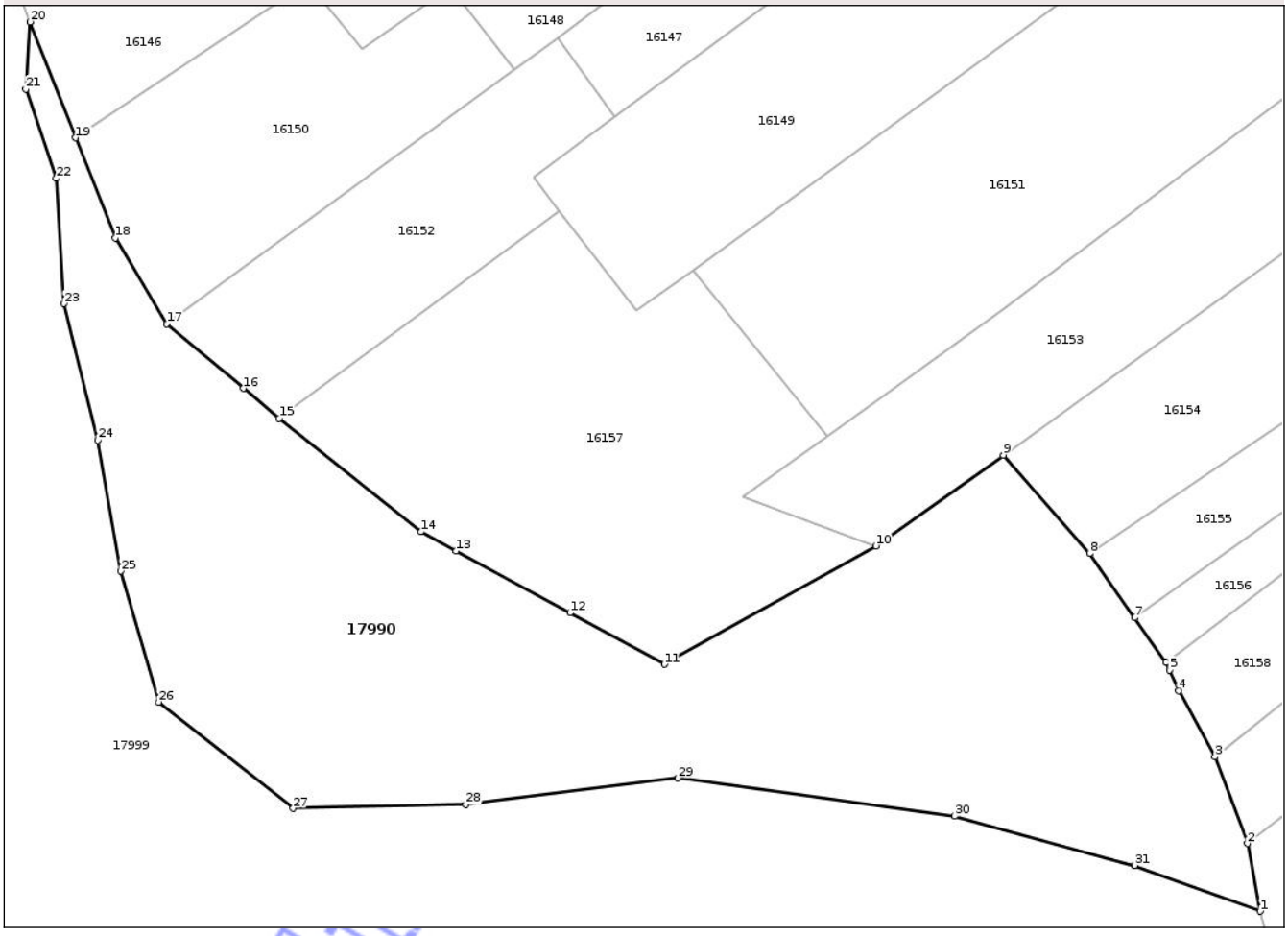

Date referitoare la teren

Crt	Categorie folosinţă	Intra vilan	Suprafaţa (mp)	Tarla	Parcelă	Nr. topo	Observaţii / Referinţe
1	neproductiv	DA	10.129	-	17	-	

Lungime Segmente

1) Valorile lungimilor segmentelor sunt obţinute din proiecţie în plan.

Punct început	X / Y	Punct sfârşit	X / Y	Lungime segment (** (m)
1	496.781,46 340.922,1	2	496.779,16 340.934,3	12.415
3	496.773,304 340.949,865	4	496.766,77 340.961,829	13.632
5	496.765,074 340.965,493	6	496.764,509 340.966,908	1.524
7	496.758,852 340.974,927	8	496.750,709 340.986,468	14.125
9	496.735,133 341.004,203	10	496.712,202 340.987,841	28.17

Punct început	X / Y	Punct sfârşit	X / Y	Lungime segment (** (m)
2	496.779,16 340.934,3	3	496.773,304 340.949,865	16.63
4	496.766,77 340.961,829	5	496.765,074 340.965,493	4.037
6	496.764,509 340.966,908	7	496.758,852 340.974,927	9.814
8	496.750,709 340.986,468	9	496.735,133 341.004,203	23.604
10	496.712,202 340.987,841	11	496.674,041 340.966,531	43.708

Document care conține date cu caracter personal, protejat de prevederile Regulamentului (UE) nr. 679/2016 și Legii 190/2018

Punct început	X / Y	Punct sfârşit	X / Y	Lungime segment (** (m)
11	496.674,041 340.966,531	12	496.657,053 340.975,78	19.343
13	496.636,534 340.986,951	14	496.630,233 340.990,382	7.175
15	496.604,64 341.010,833	16	496.598,182 341.016,212	8.405
17	496.584,373 341.027,833	18	496.575,097 341.043,275	18.014
19	496.567,958 341.061,314	20	496.559,703 341.082,171	22.431
21	496.558,993 341.070,069	22	496.564,459 341.054,012	16.962
23	496.565,826 341.031,465	24	496.571,975 341.006,868	25.354
25	496.576,074 340.983,295	26	496.582,907 340.959,723	24.542
27	496.607,163 340.940,592	28	496.638,251 340.941,275	31.096
29	496.676,513 340.946,058	30	496.726,391 340.939,225	50.344
31	496.758,846 340.930,343	1	496.781,46 340.922,1	24.069

Punct început	X / Y	Punct sfârşit	X / Y	Lungime segment (** (m)
12	496.657,053 340.975,78	13	496.636,534 340.986,951	23.363
14	496.630,233 340.990,382	15	496.604,64 341.010,833	32.76
16	496.598,182 341.016,212	17	496.584,373 341.027,833	18.048
18	496.575,097 341.043,275	19	496.567,958 341.061,314	19.4
20	496.559,703 341.082,171	21	496.558,993 341.070,069	12.123
22	496.564,459 341.054,012	23	496.565,826 341.031,465	22.588
24	496.571,975 341.006,868	25	496.576,074 340.983,295	23.927
26	496.582,907 340.959,723	27	496.607,163 340.940,592	30.893
28	496.638,251 340.941,275	29	496.676,513 340.946,058	38.56
30	496.726,391 340.939,225	31	496.758,846 340.930,343	33.648

**** Lungimile segmentelor sunt determinate în planul de proiecţie Stereo 70 şi sunt rotunjite la 1 milimetru.**
***** Distanţa dintre puncte este formată din segmente cumulate ce sunt mai mici decât valoarea 1 milimetru.**

Neutilizabil în circuitul civil

DATE DESPRE IMOBILUL NR. 17993

Oficiul de Cadastru şi Publicitate Imobiliară ARGES
Biroul de Cadastru şi Publicitate Imobiliară Costesti

A. Partea I. Descrierea imobilului

TEREN Extravilan

Adresa: Jud. Arges

Nr. Crt	Nr cadastral Nr. topografic	Suprafaţa* (mp)	Observaţii / Referinţe
A1		6.790	Sector cadastral:0 Teren neimprejmuit;

B. Partea II. Proprietari şi acte

Inscrieri privitoare la dreptul de proprietate şi alte drepturi reale		Referinţe
/		
Act Administrativ nr. Adeverinta nr. 8595, din 19/09/2025 emis de PRIMĂRIA COMUNEI BUZOEȘTI;		
B1	Inscrierea posesiei, drept de PROPRIETATE, dobandit prin Lege, cota actuala 1/1, cota initiala 1/1	A1
	1) **NEIDENTIFICAT NEIDENTIFICAT**, CIF:0000000000000	
Act Normativ nr. 7, din 13/03/1996 emis de PARLAMENTUL ROMANIEI (art. 13);		
B2	Se noteaza mentiunea de proprietar neidentificat.	A1

C. Partea III. SARCINI .

Inscrieri privind dezmembramintele dreptului de proprietate, drepturi reale de garanţie şi sarcini	Referinţe
NU SUNT	

Neutilizabil în circuitul civil

Anexa Nr. 1 La Partea I

Teren

Nr cadastral	Suprafaţa (mp)*	Observaţii / Referinţe
	6.790	

* Suprafaţa este determinată in planul de proiecţie Stereo 70.

DETALII LINIARE IMOBIL



Date referitoare la teren

Crt	Categorie folosință	Intra vilan	Suprafaţa (mp)	Tarla	Parcelă	Nr. topo	Observaţii / Referinţe
1	drum	NU	6.790	-	393	-	

Lungime Segmente

1) Valorile lungimilor segmentelor sunt obţinute din proiecţie în plan.

Punct început	X / Y	Punct sfârşit	X / Y	Lungime segment
1	495.934,435 344.982,355	2	495.856,457 344.950,532	84.222
4	495.809,464 344.926,287	5	495.857,993 344.946,838	52.701
7	496.036,07 345.021,861	8	496.042,463 345.024,62	6.963
10	496.219,677 345.100,28	11	496.221,04 345.100,841	1.474
13	496.307,792 345.136,538	14	496.326,139 345.144,684	20.074
16	496.413,181 345.183,33	17	496.414,794 345.184,003	1.748

Punct început	X / Y	Punct sfârşit	X / Y	Lungime segment
2	495.856,457 344.950,532	3	495.810,089 344.930,896	50.354
5	495.857,993 344.946,838	6	495.935,983 344.978,667	84.235
8	496.042,463 345.024,62	9	496.056,136 345.030,522	14.892
11	496.221,04 345.100,841	12	496.272,911 345.122,185	56.091
14	496.326,139 345.144,684	15	496.345,689 345.153,364	21.39
17	496.414,794 345.184,003	18	496.448,441 345.198,012	36.447

Punct început	X / Y	Punct sfârşit	X / Y	Lungime segment
3	495.810,089 344.930,896	4	495.809,464 344.926,287	4.651
6	495.935,983 344.978,667	7	496.036,07 345.021,861	109.01
9	496.056,136 345.030,522	10	496.219,677 345.100,28	177.797
12	496.272,911 345.122,185	13	496.307,792 345.136,538	37.719
15	496.345,689 345.153,364	16	496.413,181 345.183,33	73.845
18	496.448,441 345.198,012	19	496.479,89 345.210,669	33.9

Document care conține date cu caracter personal, protejat de prevederile Regulamentului (UE) nr. 679/2016 și Legii 190/2018

Punct început	X / Y	Punct sfârșit	X / Y	Lungime segment
19	496.479,89 345.210,669	20	496.484,057 345.211,129	4.192
22	496.714,744 345.310,174	23	496.928,692 345.402,962	233.202
25	497.037,451 345.448,972	26	497.161,122 345.506,856	136.547
28	497.187,721 345.520,529	29	497.264,676 345.557,121	85.212
31	497.343,131 345.574,259	32	497.342,242 345.578,162	4.003
34	497.330,835 345.575,732	35	497.329,482 345.575,537	1.367
37	497.326,411 345.575,094	38	497.313,702 345.573,262	12.84
40	497.312,46 345.573,083	41	497.310,288 345.572,77	2.194
43	497.296,915 345.570,843	44	497.296,306 345.570,755	0.615
46	497.282,349 345.568,743	47	497.281,033 345.568,2	1.424
49	497.279,547 345.567,587	50	497.277,61 345.566,788	2.095
52	497.265,284 345.561,705	53	497.264,762 345.561,49	0.565
55	497.262,89 345.560,706	56	497.252,419 345.555,725	11.595
58	497.250,262 345.554,7	59	497.232,354 345.546,183	19.83
61	497.220,187 345.540,397	62	497.219,709 345.540,17	0.529
64	497.207,703 345.534,46	65	497.205,625 345.533,472	2.301
67	497.204,902 345.533,128	68	497.199,456 345.530,538	6.031
70	497.189,541 345.525,822	71	497.186,95 345.524,59	2.869
73	497.185,916 345.524,098	74	497.184,094 345.523,24	2.014
76	497.174,228 345.518,211	77	497.172,34 345.517,222	2.131
79	497.165,346 345.513,558	80	497.159,948 345.510,73	6.094
82	497.153,231 345.507,585	83	497.152,156 345.507,082	1.187
85	497.140,791 345.501,762	86	497.137,836 345.500,379	3.263
88	497.134,354 345.498,748	89	497.124,824 345.494,288	10.522
91	497.120,908 345.492,454	92	497.109,466 345.487,098	12.634
94	497.097,036 345.481,279	95	497.096,069 345.480,826	1.068
97	497.082,634 345.474,537	98	497.078,79 345.472,737	4.245
100	497.076,589 345.471,707	101	497.068,767 345.468,046	8.636
103	497.063,775 345.465,709	104	497.056,292 345.462,206	8.262
106	497.049,026 345.458,805	107	497.044,417 345.456,647	5.089
109	497.042,912 345.455,942	110	497.042,075 345.455,55	0.924
112	497.036,704 345.453,036	113	497.036,544 345.452,961	0.177
115	497.035,708 345.452,578	116	497.031,069 345.450,614	5.038

Punct început	X / Y	Punct sfârșit	X / Y	Lungime segment
20	496.484,057 345.211,129	21	496.503,2 345.219,347	20.832
23	496.928,692 345.402,962	24	496.932,822 345.404,686	4.475
26	497.161,122 345.506,856	27	497.183,693 345.518,647	25.465
29	497.264,676 345.557,121	30	497.283,562 345.564,927	20.436
32	497.342,242 345.578,162	33	497.335,85 345.576,455	6.616
35	497.329,482 345.575,537	36	497.329,366 345.575,52	0.117
38	497.313,702 345.573,262	39	497.313,104 345.573,176	0.604
41	497.310,288 345.572,77	42	497.297,935 345.570,99	12.481
44	497.296,306 345.570,755	45	497.293,323 345.570,325	3.014
47	497.281,033 345.568,2	48	497.280,102 345.567,816	1.007
50	497.277,61 345.566,788	51	497.266,609 345.562,251	11.9
53	497.264,762 345.561,49	54	497.263,076 345.560,794	1.824
56	497.252,419 345.555,725	57	497.250,738 345.554,926	1.861
59	497.232,354 345.546,183	60	497.221,872 345.541,198	11.607
62	497.219,709 345.540,17	63	497.217,927 345.539,323	1.973
65	497.205,625 345.533,472	66	497.205,179 345.533,26	0.494
68	497.199,456 345.530,538	69	497.194,899 345.528,37	5.046
71	497.186,95 345.524,59	72	497.186,543 345.524,397	0.45
74	497.184,094 345.523,24	75	497.181,456 345.521,997	2.916
77	497.172,34 345.517,222	78	497.171,257 345.516,654	1.223
80	497.159,948 345.510,73	81	497.155,699 345.508,74	4.692
83	497.152,156 345.507,082	84	497.150,526 345.506,319	1.8
86	497.137,836 345.500,379	87	497.136,765 345.499,877	1.183
89	497.124,824 345.494,288	90	497.121,95 345.492,942	3.174
92	497.109,466 345.487,098	93	497.100,522 345.482,911	9.876
95	497.096,069 345.480,826	96	497.090,944 345.478,427	5.659
98	497.078,79 345.472,737	99	497.077,896 345.472,319	0.987
101	497.068,767 345.468,046	102	497.064,621 345.466,105	4.578
104	497.056,292 345.462,206	105	497.049,307 345.458,937	7.712
107	497.044,417 345.456,647	108	497.043,63 345.456,278	0.869
110	497.042,075 345.455,55	111	497.037,488 345.453,403	5.065
113	497.036,544 345.452,961	114	497.035,894 345.452,657	0.718
116	497.031,069 345.450,614	117	497.030,276 345.450,278	0.861

Punct început	X / Y	Punct sfârșit	X / Y	Lungime segment
21	496.503,2 345.219,347	22	496.714,744 345.310,174	230.218
24	496.932,822 345.404,686	25	497.037,451 345.448,972	113.615
27	497.183,693 345.518,647	28	497.187,721 345.520,529	4.446
30	497.283,562 345.564,927	31	497.343,131 345.574,259	60.296
33	497.335,85 345.576,455	34	497.330,835 345.575,732	5.067
36	497.329,366 345.575,52	37	497.326,411 345.575,094	2.986
39	497.313,104 345.573,176	40	497.312,46 345.573,083	0.651
42	497.297,935 345.570,99	43	497.296,915 345.570,843	1.031
45	497.293,323 345.570,325	46	497.282,349 345.568,743	11.087
48	497.280,102 345.567,816	49	497.279,547 345.567,587	0.6
51	497.266,609 345.562,251	52	497.265,284 345.561,705	1.433
54	497.263,076 345.560,794	55	497.262,89 345.560,706	0.206
57	497.250,738 345.554,926	58	497.250,262 345.554,7	0.527
60	497.221,872 345.541,198	61	497.220,187 345.540,397	1.866
63	497.217,927 345.539,323	64	497.207,703 345.534,46	11.322
66	497.205,179 345.533,26	67	497.204,902 345.533,128	0.307
69	497.194,899 345.528,37	70	497.189,541 345.525,822	5.933
72	497.186,543 345.524,397	73	497.185,916 345.524,098	0.695
75	497.181,456 345.521,997	76	497.174,228 345.518,211	8.16
78	497.171,257 345.516,654	79	497.165,346 345.513,558	6.673
81	497.155,699 345.508,74	82	497.153,231 345.507,585	2.725
84	497.150,526 345.506,319	85	497.140,791 345.501,762	10.749
87	497.136,765 345.499,877	88	497.134,354 345.498,748	2.662
90	497.121,95 345.492,942	91	497.120,908 345.492,454	1.151
93	497.100,522 345.482,911	94	497.097,036 345.481,279	3.849
96	497.090,944 345.478,427	97	497.082,634 345.474,537	9.175
99	497.077,896 345.472,319	100	497.076,589 345.471,707	1.443
102	497.064,621 345.466,105	103	497.063,775 345.465,709	0.934
105	497.049,307 345.458,937	106	497.049,026 345.458,805	0.31
108	497.043,63 345.456,278	109	497.042,912 345.455,942	0.793
111	497.037,488 345.453,403	112	497.036,704 345.453,036	0.866
114	497.035,894 345.452,657	115	497.035,708 345.452,578	0.202
117	497.030,276 345.450,278	118	497.029,271 345.449,853	1.091

Verificat de pe eterra.ro

Punct început	X / Y	Punct sfârșit	X / Y	Lungime segment
118	497.029,271 345.449,853	119	497.024,65 345.447,897	5.018
121	497.021,355 345.446,503	122	497.015,068 345.443,841	6.827
124	497.009,429 345.441,455	125	497.008,677 345.441,137	0.816
127	497.003,107 345.438,779	128	497.002,368 345.438,466	0.803
130	496.993,841 345.434,857	131	496.988,179 345.432,46	6.148
133	496.986,467 345.431,736	134	496.980,148 345.429,061	6.862
136	496.973,44 345.426,222	137	496.958,595 345.419,938	16.12
139	496.946,178 345.414,683	140	496.945,566 345.414,424	0.665
142	496.939,355 345.411,795	143	496.932,543 345.408,911	7.397
145	496.931,307 345.408,388	146	496.927,122 345.406,642	4.535
148	496.919,534 345.403,351	149	496.918,658 345.402,971	0.955
151	496.907,864 345.398,289	152	496.907,417 345.398,095	0.487
154	496.902,663 345.396,034	155	496.899,79 345.394,788	3.132
157	496.898,59 345.394,267	158	496.894,817 345.392,631	4.112
160	496.880,347 345.386,355	161	496.879,563 345.386,015	0.855
163	496.868,792 345.381,344	164	496.868,395 345.381,172	0.433
166	496.865,103 345.379,744	167	496.864,714 345.379,575	0.424
169	496.864,015 345.379,272	170	496.861,007 345.377,968	3.278
172	496.860,596 345.377,79	173	496.859,921 345.377,497	0.736
175	496.856,011 345.375,801	176	496.855,623 345.375,633	0.423
178	496.853,08 345.374,53	179	496.852,693 345.374,362	0.422
181	496.851,518 345.373,853	182	496.849,001 345.372,761	2.744
184	496.848,592 345.372,583	185	496.847,919 345.372,291	0.734
187	496.844,446 345.370,785	188	496.844,422 345.370,775	0.026
190	496.841,289 345.369,415	191	496.840,191 345.368,939	1.197
193	496.833,074 345.365,853	194	496.832,699 345.365,69	0.409
196	496.828,729 345.363,969	197	496.827,154 345.363,286	1.717
199	496.826,143 345.362,847	200	496.822,966 345.361,47	3.463
202	496.821,967 345.361,036	203	496.821,336 345.360,762	0.688
205	496.797,363 345.350,366	206	496.797,017 345.350,216	0.377
208	496.793,337 345.348,668	209	496.741,999 345.326,354	55.978
211	496.741,527 345.326,149	212	496.724,991 345.318,978	18.024
214	496.710,122 345.312,542	215	496.710,029 345.312,502	0.101

Punct început	X / Y	Punct sfârșit	X / Y	Lungime segment
119	497.024,65 345.447,897	120	497.023,86 345.447,563	0.858
122	497.015,068 345.443,841	123	497.014,432 345.443,572	0.691
125	497.008,677 345.441,137	126	497.008,277 345.440,968	0.434
128	497.002,368 345.438,466	129	497.000,386 345.437,627	2.152
131	496.988,179 345.432,46	132	496.987,462 345.432,157	0.778
134	496.980,148 345.429,061	135	496.974,124 345.426,511	6.541
137	496.958,595 345.419,938	138	496.952,886 345.417,522	6.199
140	496.945,566 345.414,424	141	496.944,755 345.414,081	0.881
143	496.932,543 345.408,911	144	496.931,762 345.408,58	0.848
146	496.927,122 345.406,642	147	496.920,019 345.403,561	7.742
149	496.918,658 345.402,971	150	496.914,401 345.401,124	4.64
152	496.907,417 345.398,095	153	496.906,609 345.397,745	0.881
155	496.899,79 345.394,788	156	496.899,362 345.394,602	0.467
158	496.894,817 345.392,631	159	496.880,782 345.386,544	15.298
161	496.879,563 345.386,015	162	496.875,755 345.384,364	4.151
164	496.868,395 345.381,172	165	496.867,679 345.380,861	0.781
167	496.864,714 345.379,575	168	496.864,183 345.379,345	0.579
170	496.861,007 345.377,968	171	496.860,619 345.377,8	0.423
173	496.859,921 345.377,497	174	496.856,507 345.376,016	3.721
176	496.855,623 345.375,633	177	496.854,926 345.375,331	0.76
179	496.852,693 345.374,362	180	496.851,997 345.374,06	0.759
182	496.849,001 345.372,761	183	496.848,614 345.372,593	0.422
185	496.847,919 345.372,291	186	496.844,847 345.370,959	3.348
188	496.844,422 345.370,775	189	496.843,724 345.370,472	0.761
191	496.840,191 345.368,939	192	496.837,805 345.367,905	2.6
194	496.832,699 345.365,69	195	496.832,025 345.365,398	0.735
197	496.827,154 345.363,286	198	496.826,793 345.363,129	0.394
200	496.822,966 345.361,47	201	496.822,317 345.361,188	0.708
203	496.821,336 345.360,762	204	496.818,258 345.359,427	3.355
206	496.797,017 345.350,216	207	496.796,39 345.349,952	0.68
209	496.741,999 345.326,354	210	496.741,831 345.326,281	0.183
212	496.724,991 345.318,978	213	496.713,146 345.313,841	12.911
215	496.710,029 345.312,502	216	496.709,857 345.312,428	0.187

Punct început	X / Y	Punct sfârșit	X / Y	Lungime segment
120	497.023,86 345.447,563	121	497.021,355 345.446,503	2.72
123	497.014,432 345.443,572	124	497.009,429 345.441,455	5.432
126	497.008,277 345.440,968	127	497.003,107 345.438,779	5.614
129	497.000,386 345.437,627	130	496.993,841 345.434,857	7.107
132	496.987,462 345.432,157	133	496.986,467 345.431,736	1.08
135	496.974,124 345.426,511	136	496.973,44 345.426,222	0.743
138	496.952,886 345.417,522	139	496.946,178 345.414,683	7.284
141	496.944,755 345.414,081	142	496.939,355 345.411,795	5.864
144	496.931,762 345.408,58	145	496.931,307 345.408,388	0.494
147	496.920,019 345.403,561	148	496.919,534 345.403,351	0.529
150	496.914,401 345.401,124	151	496.907,864 345.398,289	7.125
153	496.906,609 345.397,745	154	496.902,663 345.396,034	4.301
156	496.899,362 345.394,602	157	496.898,59 345.394,267	0.842
159	496.880,782 345.386,544	160	496.880,347 345.386,355	0.474
162	496.875,755 345.384,364	163	496.868,792 345.381,344	7.59
165	496.867,679 345.380,861	166	496.865,103 345.379,744	2.808
168	496.864,183 345.379,345	169	496.864,015 345.379,272	0.183
171	496.860,619 345.377,8	172	496.860,596 345.377,79	0.025
174	496.856,507 345.376,016	175	496.856,011 345.375,801	0.541
177	496.854,926 345.375,331	178	496.853,08 345.374,53	2.012
180	496.851,997 345.374,06	181	496.851,518 345.373,853	0.522
183	496.848,614 345.372,593	184	496.848,592 345.372,583	0.024
186	496.844,847 345.370,959	187	496.844,446 345.370,785	0.437
189	496.843,724 345.370,472	190	496.841,289 345.369,415	2.655
192	496.837,805 345.367,905	193	496.833,074 345.365,853	5.157
195	496.832,025 345.365,398	196	496.828,729 345.363,969	3.592
198	496.826,793 345.363,129	199	496.826,143 345.362,847	0.709
201	496.822,317 345.361,188	202	496.821,967 345.361,036	0.382
204	496.818,258 345.359,427	205	496.797,363 345.350,366	22.775
207	496.796,39 345.349,952	208	496.793,337 345.348,668	3.312
210	496.741,831 345.326,281	211	496.741,527 345.326,149	0.331
213	496.713,146 345.313,841	214	496.710,122 345.312,542	3.291
216	496.709,857 345.312,428	217	496.705,935 345.310,744	4.268

Vizualizare Proprietati Imobil

Punct început	X / Y	Punct sfârşit	X / Y	Lungime segment
217	496.705,935 345.310,744	218	496.704,502 345.310,128	1.56
220	496.684,09 345.301,362	221	496.673,155 345.296,666	11.901
223	496.653,696 345.288,309	224	496.653,599 345.288,267	0.106
226	496.646,636 345.285,277	227	496.642,886 345.283,666	4.081
229	496.627,816 345.277,195	230	496.623,986 345.276,012	4.009
232	496.593,831 345.263,223	233	496.586,074 345.259,933	8.426
235	496.550,301 345.244,762	236	496.548,667 345.244,081	1.77
238	496.523,142 345.233,453	239	496.520,638 345.232,41	2.713
241	496.481,811 345.216,241	242	496.446,903 345.201,705	37.814
244	496.411,6 345.187,005	245	496.344,066 345.157,02	73.891
247	496.306,219 345.140,216	248	496.271,389 345.125,884	37.663
250	496.218,131 345.103,969	251	496.054,559 345.034,198	177.831
253	496.034,485 345.025,534	1	495.934,435 344.982,355	108.97

Punct început	X / Y	Punct sfârşit	X / Y	Lungime segment
218	496.704,502 345.310,128	219	496.693,827 345.305,544	11.618
221	496.673,155 345.296,666	222	496.668,518 345.294,675	5.046
224	496.653,599 345.288,267	225	496.650,038 345.286,738	3.875
227	496.642,886 345.283,666	228	496.640,749 345.282,749	2.325
230	496.623,986 345.276,012	231	496.601,643 345.266,536	24.269
233	496.586,074 345.259,933	234	496.569,577 345.252,937	17.919
236	496.548,667 345.244,081	237	496.528,014 345.235,481	22.372
239	496.520,638 345.232,41	240	496.490,894 345.220,024	32.22
242	496.446,903 345.201,705	243	496.413,256 345.187,695	36.447
245	496.344,066 345.157,02	246	496.324,516 345.148,34	21.39
248	496.271,389 345.125,884	249	496.219,518 345.104,54	56.091
251	496.054,559 345.034,198	252	496.040,878 345.028,293	14.901

Punct început	X / Y	Punct sfârşit	X / Y	Lungime segment
219	496.693,827 345.305,544	220	496.684,09 345.301,362	10.597
222	496.668,518 345.294,675	223	496.653,696 345.288,309	16.131
225	496.650,038 345.286,738	226	496.646,636 345.285,277	3.702
228	496.640,749 345.282,749	229	496.627,816 345.277,195	14.075
231	496.601,643 345.266,536	232	496.593,831 345.263,223	8.485
234	496.569,577 345.252,937	235	496.550,301 345.244,762	20.938
237	496.528,014 345.235,481	238	496.523,142 345.233,453	5.277
240	496.490,894 345.220,024	241	496.481,811 345.216,241	9.839
243	496.413,256 345.187,695	244	496.411,6 345.187,005	1.794
246	496.324,516 345.148,34	247	496.306,219 345.140,216	20.019
249	496.219,518 345.104,54	250	496.218,131 345.103,969	1.5
252	496.040,878 345.028,293	253	496.034,485 345.025,534	6.963

**** Lungimile segmentelor sunt determinate în planul de proiecţie Stereo 70 şi sunt rotunjite la 1 milimetru.**
***** Distanţa dintre puncte este formată din segmente cumulate ce sunt mai mici decât valoarea 1 milimetru.**

Neutilizabil în circuitul civil

DATE DESPRE IMOBILUL NR. 17995

Oficiul de Cadastru şi Publicitate Imobiliară ARGES
Biroul de Cadastru şi Publicitate Imobiliară Costesti

A. Partea I. Descrierea imobilului

TEREN Intravilan

Adresa: Loc. Buzoesti, Jud. Arges

Nr. Crt	Nr cadastral Nr. topografic	Suprafaţa* (mp)	Observaţii / Referinţe
A1		7.803	Sector cadastral:0 Teren neimprejmuit;

B. Partea II. Proprietari şi acte

Inscrieri privitoare la dreptul de proprietate şi alte drepturi reale		Referinţe
/		
Act Administrativ nr. Adeverinta nr. 8595, din 19/09/2025 emis de PRIMĂRIA COMUNEI BUZOEȘTI;		
B1	Inscrierea posesiei, drept de PROPRIETATE, dobandit prin Lege, cota actuala 1/1, cota initiala 1/1	A1
	1) **NEIDENTIFICAT NEIDENTIFICAT**, CIF:0000000000000	
Act Normativ nr. 7, din 13/03/1996 emis de PARLAMENTUL ROMANIEI (art. 13);		
B2	Se noteaza mentiunea de proprietar neidentificat.	A1

C. Partea III. SARCINI .

Inscrieri privind dezmembramintele dreptului de proprietate, drepturi reale de garanţie şi sarcini	Referinţe
NU SUNT	

Neutilizabil în circuitul civil

Anexa Nr. 1 La Partea I

Teren

Nr cadastral	Suprafaţa (mp)*	Observaţii / Referinţe
	7.803	

* Suprafaţa este determinată in planul de proiecţie Stereo 70.

DETALII LINIARE IMOBIL

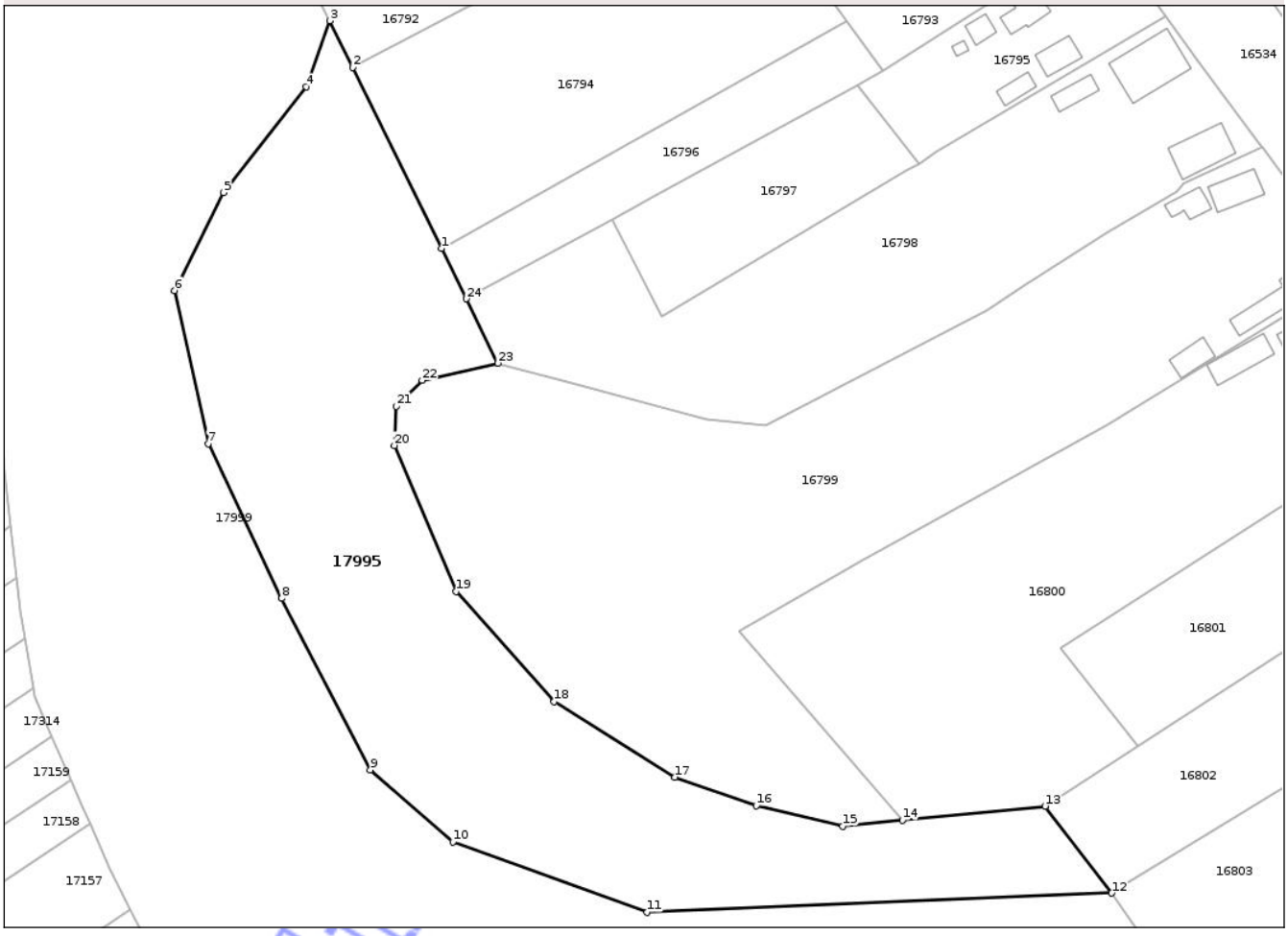

Date referitoare la teren

Crt	Categorie folosinţă	Intra vilan	Suprafaţa (mp)	Tarla	Parcelă	Nr. topo	Observaţii / Referinţe
1	padure	DA	7.803	-	23	-	

Lungime Segmente

1) Valorile lungimilor segmentelor sunt obţinute din proiecţie în plan.

Punct început	X / Y	Punct sfârşit	X / Y	Lungime segment (** (m)
1	496.104,23 341.797,83	2	496.087,012 341.832,812	38.99
3	496.082,575 341.841,828	4	496.078,003 341.829,038	13.583
5	496.062,016 341.808,61	6	496.052,542 341.789,662	21.185
7	496.059,055 341.760,055	8	496.073,266 341.730,153	33.107
9	496.090,438 341.696,994	10	496.106,425 341.683,079	21.195

Punct început	X / Y	Punct sfârşit	X / Y	Lungime segment (** (m)
2	496.087,012 341.832,812	3	496.082,575 341.841,828	10.049
4	496.078,003 341.829,038	5	496.062,016 341.808,61	25.94
6	496.052,542 341.789,662	7	496.059,055 341.760,055	30.315
8	496.073,266 341.730,153	9	496.090,438 341.696,994	37.342
10	496.106,425 341.683,079	11	496.144,025 341.669,46	39.99

Document care conține date cu caracter personal, protejat de prevederile Regulamentului (UE) nr. 679/2016 și Legii 190/2018

Punct început	X / Y	Punct sfârşit	X / Y	Lungime segment (** (m)
11	496.144,025 341.669,46	12	496.233,942 341.673,169	89.993
13	496.221,045 341.689,971	14	496.193,425 341.687,273	27.751
15	496.181,901 341.686,148	16	496.165,163 341.690,058	17.189
17	496.149,433 341.695,607	18	496.126,041 341.710,179	27.56
19	496.107,09 341.731,463	20	496.095,106 341.759,713	30.687
21	496.095,49 341.767,318	22	496.100,475 341.772,304	7.051
23	496.115,167 341.775,608	24	496.109,031 341.788,076	13.896

Punct început	X / Y	Punct sfârşit	X / Y	Lungime segment (** (m)
12	496.233,942 341.673,169	13	496.221,045 341.689,971	21.181
14	496.193,425 341.687,273	15	496.181,901 341.686,148	11.579
16	496.165,163 341.690,058	17	496.149,433 341.695,607	16.68
18	496.126,041 341.710,179	19	496.107,09 341.731,463	28.498
20	496.095,106 341.759,713	21	496.095,49 341.767,318	7.615
22	496.100,475 341.772,304	23	496.115,167 341.775,608	15.059
24	496.109,031 341.788,076	1	496.104,23 341.797,83	10.872

**** Lungimile segmentelor sunt determinate în planul de proiecţie Stereo 70 şi sunt rotunjite la 1 milimetru.**
***** Distanţa dintre puncte este formată din segmente cumulate ce sunt mai mici decât valoarea 1 milimetru.**

Neutilizabil in circuitul civil

DATE DESPRE IMOBILUL NR. 17996

Oficiul de Cadastru şi Publicitate Imobiliară ARGES
Biroul de Cadastru şi Publicitate Imobiliară Costesti

A. Partea I. Descrierea imobilului

TEREN Extravilan

Adresa: Jud. Arges

Nr. Crt	Nr cadastral Nr. topografic	Suprafaţa* (mp)	Observaţii / Referinţe
A1	91312	14.271	Sector cadastral:0 Teren neimprejmuit;

B. Partea II. Proprietari şi acte

Inscrieri privitoare la dreptul de proprietate şi alte drepturi reale		Referinţe
7521 / 05/04/2022		
Act Administrativ nr. 447, din 16/05/2002 emis de GUVERNUL ROMANIEI, anexa nr. 27-Inventarul (bunurilor care apartin domeniului public al comunei Buzoesti. act administrativ nr 2917 din 29.03.2022, emis de PRIMARIA COMUNEI BUZOESTI;act administrativ nr 2917 din 29.03.2022, emis de PRIMARIA COMUNEI BUZOESTI;act administrativ nr 27 din 03.09.1999, emis de CONSILIUL LOCAL AL COMUNEI BUZOESTI);		
B1	Intabulare, drept de PROPRIETATE, dobandit prin Lege, cota actuala 1/1, cota initiala 1/1	A1
	1) **COMUNA BUZOESTI**, CIF:4318288, -DOMENIUL PUBLIC	

C. Partea III. SARCINI .

Inscrieri privind dezmembramintele dreptului de proprietate, drepturi reale de garanţie şi sarcini	Referinţe
NU SUNT	

Neutilizabil în circuitul civil

Anexa Nr. 1 La Partea I

Teren

Nr cadastral	Suprafaţa (mp)*	Observaţii / Referinţe
91312	14.271	

* Suprafaţa este determinată in planul de proiecţie Stereo 70.

DETALII LINIARE IMOBIL



Date referitoare la teren

Crt	Categorie folosință	Intra vilan	Suprafaţa (mp)	Tarla	Parcelă	Nr. topo	Observaţii / Referinţe
1	pasune	NU	14.271	22	331	-	

Lungime Segmente

1) Valorile lungimilor segmentelor sunt obţinute din proiecţie în plan.

Punct început	X / Y	Punct sfârşit	X / Y	Lungime segment
1	496.007,095 346.374,798	2	496.007,563 346.373,631	1.257
4	496.014,523 346.363,405	5	496.020,155 346.351,762	12.934
7	496.021,577 346.345,062	8	496.023,338 346.342,966	2.738
10	496.042,841 346.341,333	11	496.057,649 346.341,101	14.81
13	496.079,261 346.340,489	14	496.092,529 346.341,326	13.294
16	496.146,57 346.357,416	17	496.174,409 346.369,572	30.377

Punct început	X / Y	Punct sfârşit	X / Y	Lungime segment
2	496.007,563 346.373,631	3	496.012,699 346.367,176	8.249
5	496.020,155 346.351,762	6	496.020,668 346.350,701	1.179
8	496.023,338 346.342,966	9	496.028,032 346.341,543	4.905
11	496.057,649 346.341,101	12	496.076,06 346.340,287	18.429
14	496.092,529 346.341,326	15	496.116,117 346.348,349	24.611
17	496.174,409 346.369,572	18	496.176,853 346.370,755	2.715

Punct început	X / Y	Punct sfârşit	X / Y	Lungime segment
3	496.012,699 346.367,176	4	496.014,523 346.363,405	4.189
6	496.020,668 346.350,701	7	496.021,577 346.345,062	5.712
9	496.028,032 346.341,543	10	496.042,841 346.341,333	14.81
12	496.076,06 346.340,287	13	496.079,261 346.340,489	3.207
15	496.116,117 346.348,349	16	496.146,57 346.357,416	31.774
18	496.176,853 346.370,755	19	496.166,064 346.374,663	11.475

Document care conține date cu caracter personal, protejat de prevederile Regulamentului (UE) nr. 679/2016 și Legii 190/2018

Punct început	X / Y	Punct sfârşit	X / Y	Lungime segment
19	496.166,064 346.374,663	20	496.153,027 346.373,157	13.124
22	496.125,433 346.383,018	23	496.112,045 346.397,435	19.675
25	496.101,562 346.429,147	26	496.099,681 346.445,165	16.128
28	496.093,274 346.456,476	29	496.071,271 346.453,637	22.185
31	496.068,894 346.458,918	32	496.073,098 346.476,715	18.287
34	495.987,232 346.459,284	35	495.987,265 346.459,108	0.179
37	495.992,276 346.432,669	38	495.994,073 346.423,183	9.655
40	495.997,061 346.407,417	41	495.998,716 346.398,684	8.888
43	496.002,3 346.386,733	1	496.007,095 346.374,798	12.862

Punct început	X / Y	Punct sfârşit	X / Y	Lungime segment
20	496.153,027 346.373,157	21	496.139,644 346.373,942	13.406
23	496.112,045 346.397,435	24	496.105,172 346.407,248	11.981
26	496.099,681 346.445,165	27	496.097,381 346.452,398	7.59
29	496.071,271 346.453,637	30	496.067,417 346.454,71	4.001
32	496.073,098 346.476,715	33	496.071,764 346.476,248	1.413
35	495.987,265 346.459,108	36	495.989,945 346.444,966	14.394
38	495.994,073 346.423,183	39	495.996,396 346.410,925	12.476
41	495.998,716 346.398,684	42	495.999,802 346.392,955	5.831

Punct început	X / Y	Punct sfârşit	X / Y	Lungime segment
21	496.139,644 346.373,942	22	496.125,433 346.383,018	16.862
24	496.105,172 346.407,248	25	496.101,562 346.429,147	22.195
27	496.097,381 346.452,398	28	496.093,274 346.456,476	5.788
30	496.067,417 346.454,71	31	496.068,894 346.458,918	4.46
33	496.071,764 346.476,248	34	495.987,232 346.459,284	86.217
36	495.989,945 346.444,966	37	495.992,276 346.432,669	12.516
39	495.996,396 346.410,925	40	495.997,061 346.407,417	3.57
42	495.999,802 346.392,955	43	496.002,3 346.386,733	6.705

**** Lungimile segmentelor sunt determinate în planul de proiecţie Stereo 70 şi sunt rotunjite la 1 milimetru.**
***** Distanţa dintre puncte este formată din segmente cumulate ce sunt mai mici decât valoarea 1 milimetru.**

Neutilizabil in circuitul civil

DATE DESPRE IMOBILUL NR. 17997

Oficiul de Cadastru şi Publicitate Imobiliară ARGES
Biroul de Cadastru şi Publicitate Imobiliară Costesti

A. Partea I. Descrierea imobilului

TEREN Extravilan

Adresa: Jud. Arges

Nr. Crt	Nr cadastral Nr. topografic	Suprafaţa* (mp)	Observaţii / Referinţe
A1		71.560	Sector cadastral:0 Teren neimprejmuit;

B. Partea II. Proprietari şi acte

Inscrieri privitoare la dreptul de proprietate şi alte drepturi reale		Referinţe
/		
Act Administrativ nr. Adeverinta nr. 8595, din 19/09/2025 emis de PRIMĂRIA COMUNEI BUZOEȘTI;		
B1	Inscrierea posesiei, drept de PROPRIETATE, dobandit prin Lege, cota actuala 1/1, cota initiala 1/1	A1
	1) **NEIDENTIFICAT NEIDENTIFICAT**, CIF:0000000000000	
Act Normativ nr. 7, din 13/03/1996 emis de PARLAMENTUL ROMANIEI (art. 13);		
B2	Se noteaza mentiunea de proprietar neidentificat.	A1

C. Partea III. SARCINI .

Inscrieri privind dezmembramintele dreptului de proprietate, drepturi reale de garanţie şi sarcini	Referinţe
NU SUNT	

Neutilizabil în circuitul civil

Anexa Nr. 1 La Partea I

Teren

Nr cadastral	Suprafaţa (mp)*	Observaţii / Referinţe
	71.560	

* Suprafaţa este determinată in planul de proiecţie Stereo 70.

DETALII LINIARE IMOBIL



Date referitoare la teren

Crt	Categorie folosinţă	Intra vilan	Suprafaţa (mp)	Tarla	Parcelă	Nr. topo	Observaţii / Referinţe
1	ape statatoare	NU	71.560	-	676	-	

Lungime Segmente

1) Valorile lungimilor segmentelor sunt obţinute din proiecţie în plan.

Punct început	X / Y	Punct sfârşit	X / Y	Lungime segment
1	495.435,256 341.549,733	2	495.433,244 341.551,86	2.928
2	495.433,244 341.551,86	3	495.430,665 341.554,145	3.446
3	495.430,665 341.554,145	4	495.426,397 341.557,927	5.703
4	495.426,397 341.557,927	5	495.413,295 341.569,537	17.506
5	495.413,295 341.569,537	6	495.404,294 341.577,513	12.026
6	495.404,294 341.577,513	7	495.391,727 341.588,649	16.791
7	495.391,727 341.588,649	8	495.390,339 341.589,879	1.855
8	495.390,339 341.589,879	9	495.385,127 341.594,246	6.8
9	495.385,127 341.594,246	10	495.378,319 341.599,949	8.881
10	495.378,319 341.599,949	11	495.371,349 341.605,788	9.093
11	495.371,349 341.605,788	12	495.364,245 341.611,74	9.268
12	495.364,245 341.611,74	13	495.363,184 341.612,629	1.384
13	495.363,184 341.612,629	14	495.356,421 341.618,067	8.678
14	495.356,421 341.618,067	15	495.348,261 341.624,63	10.472
15	495.348,261 341.624,63	16	495.339,802 341.631,432	10.855

Punct început	X / Y	Punct sfârşit	X / Y	Lungime segment
16	495.339,802 341.631,432	17	495.331,07 341.638,455	11.206
19	495.315,514 341.650,964	20	495.313,147 341.652,851	3.027
22	495.304,919 341.658,674	23	495.293,743 341.665,74	13.222
25	495.276,547 341.676,611	26	495.269,664 341.680,962	8.143
28	495.255,659 341.689,816	29	495.252,121 341.691,925	4.119
31	495.240,712 341.698,725	32	495.230,98 341.704,525	11.329
34	495.217,146 341.710,855	35	495.212,18 341.713,127	5.461
37	495.198,985 341.717,207	38	495.190,411 341.718,478	8.668
40	495.180,441 341.719,957	41	495.166,546 341.720,659	13.913
43	495.150,18 341.721,796	44	495.141,301 341.722,564	8.912
46	495.133,937 341.723,2	47	495.127,699 341.723,948	6.283
49	495.108,573 341.726,241	50	495.104,697 341.727,675	4.133
52	495.097,281 341.730,876	53	495.091,949 341.733,264	5.842
55	495.083,626 341.736,833	56	495.074,008 341.740,957	10.465
58	495.054,712 341.749,826	59	495.051,806 341.751,162	3.198
61	495.033,968 341.759,362	62	495.027,883 341.762,159	6.697
64	495.005,893 341.769,389	65	495.005,158 341.769,577	0.759
67	494.994,583 341.772,284	68	494.984,088 341.774,971	10.834
70	494.973,857 341.777,679	71	494.964,729 341.780,181	9.465
73	494.962,207 341.781,196	74	494.959,743 341.782,188	2.656
76	494.947,211 341.787,351	77	494.942,231 341.789,475	5.414
79	494.932,253 341.793,73	80	494.932,195 341.793,762	0.066
82	494.927,425 341.796,453	83	494.917,487 341.802,058	11.41
85	494.910,929 341.805,757	86	494.904,413 341.809,433	7.481
88	494.901,522 341.811,064	89	494.898,147 341.813,222	4.006
91	494.888,172 341.819,848	92	494.886,799 341.820,819	1.682
94	494.881,775 341.824,374	95	494.877,786 341.827,196	4.886
97	494.866,759 341.834,997	98	494.866,396 341.835,254	0.445
100	494.861,271 341.838,879	101	494.859,687 341.840,0	1.941
103	494.854,135 341.843,927	104	494.847,439 341.848,665	8.203
106	494.850,261 341.843,168	107	494.890,167 341.815,054	48.815
109	494.894,023 341.812,337	110	494.897,756 341.810,063	4.371
112	494.908,223 341.803,687	113	494.924,733 341.794,974	18.668

Punct început	X / Y	Punct sfârşit	X / Y	Lungime segment
17	495.331,07 341.638,455	18	495.322,173 341.645,609	11.416
20	495.313,147 341.652,851	21	495.309,377 341.655,856	4.821
23	495.293,743 341.665,74	24	495.282,3 341.672,974	13.538
26	495.269,664 341.680,962	27	495.258,299 341.688,147	13.446
29	495.252,121 341.691,925	30	495.244,027 341.696,749	9.423
32	495.230,98 341.704,525	33	495.229,392 341.705,251	1.746
35	495.212,18 341.713,127	36	495.204,046 341.715,642	8.514
38	495.190,411 341.718,478	39	495.188,808 341.718,716	1.621
41	495.166,546 341.720,659	42	495.158,811 341.721,05	7.745
44	495.141,301 341.722,564	45	495.134,885 341.723,118	6.44
47	495.127,699 341.723,948	48	495.110,336 341.726,03	17.487
50	495.104,697 341.727,675	51	495.103,164 341.728,242	1.634
53	495.091,949 341.733,264	54	495.090,771 341.733,769	1.282
56	495.074,008 341.740,957	57	495.064,783 341.745,197	10.153
59	495.051,806 341.751,162	60	495.049,16 341.752,378	2.912
62	495.027,883 341.762,159	63	495.015,029 341.766,385	13.531
65	495.005,158 341.769,577	66	494.995,809 341.771,971	9.651
68	494.984,088 341.774,971	69	494.978,796 341.776,326	5.463
71	494.964,729 341.780,181	72	494.964,037 341.780,46	0.746
74	494.959,743 341.782,188	75	494.952,111 341.785,262	8.228
77	494.942,231 341.789,475	78	494.941,1 341.789,957	1.229
80	494.932,195 341.793,762	81	494.930,783 341.794,559	1.621
83	494.917,487 341.802,058	84	494.915,704 341.803,064	2.047
86	494.904,413 341.809,433	87	494.901,525 341.811,062	3.316
89	494.898,147 341.813,222	90	494.891,8 341.817,282	7.534
92	494.886,799 341.820,819	93	494.884,628 341.822,355	2.659
95	494.877,786 341.827,196	96	494.872,09 341.831,226	6.977
98	494.866,396 341.835,254	99	494.863,548 341.837,268	3.488
101	494.859,687 341.840,0	102	494.856,911 341.841,964	3.401
104	494.847,439 341.848,665	105	494.845,28 341.846,677	2.935
107	494.890,167 341.815,054	108	494.890,744 341.814,647	0.706
110	494.897,756 341.810,063	111	494.898,39 341.809,677	0.742
113	494.924,733 341.794,974	114	494.925,422 341.794,61	0.779

Punct început	X / Y	Punct sfârşit	X / Y	Lungime segment
18	495.322,173 341.645,609	19	495.315,514 341.650,964	8.545
21	495.309,377 341.655,856	22	495.304,919 341.658,674	5.274
24	495.282,3 341.672,974	25	495.276,547 341.676,611	6.806
27	495.258,299 341.688,147	28	495.255,659 341.689,816	3.123
30	495.244,027 341.696,749	31	495.240,712 341.698,725	3.859
33	495.229,392 341.705,251	34	495.217,146 341.710,855	13.467
36	495.204,046 341.715,642	37	495.198,985 341.717,207	5.297
39	495.188,808 341.718,716	40	495.180,441 341.719,957	8.459
42	495.158,811 341.721,05	43	495.150,18 341.721,796	8.663
45	495.134,885 341.723,118	46	495.133,937 341.723,2	0.952
48	495.110,336 341.726,03	49	495.108,573 341.726,241	1.776
51	495.103,164 341.728,242	52	495.097,281 341.730,876	6.446
54	495.090,771 341.733,769	55	495.083,626 341.736,833	7.774
57	495.064,783 341.745,197	58	495.054,712 341.749,826	11.084
60	495.049,16 341.752,378	61	495.033,968 341.759,362	16.72
63	495.015,029 341.766,385	64	495.005,893 341.769,389	9.617
66	494.995,809 341.771,971	67	494.994,583 341.772,284	1.265
69	494.978,796 341.776,326	70	494.973,857 341.777,679	5.121
72	494.964,037 341.780,46	73	494.962,207 341.781,196	1.972
75	494.952,111 341.785,262	76	494.947,211 341.787,351	5.327
78	494.941,1 341.789,957	79	494.932,253 341.793,73	9.618
81	494.930,783 341.794,559	82	494.927,425 341.796,453	3.855
84	494.915,704 341.803,064	85	494.910,929 341.805,757	5.482
87	494.901,525 341.811,062	88	494.901,522 341.811,064	0.004
90	494.891,8 341.817,282	91	494.888,172 341.819,848	4.444
93	494.884,628 341.822,355	94	494.881,775 341.824,374	3.495
96	494.872,09 341.831,226	97	494.866,759 341.834,997	6.53
99	494.863,548 341.837,268	100	494.861,271 341.838,879	2.789
102	494.856,911 341.841,964	103	494.854,135 341.843,927	3.4
105	494.845,28 341.846,677	106	494.850,261 341.843,168	6.093
108	494.890,744 341.814,647	109	494.894,023 341.812,337	4.011
111	494.898,39 341.809,677	112	494.908,223 341.803,687	11.514
114	494.925,422 341.794,61	115	494.931,895 341.791,194	7.319

Verificat Primăria Buzoești

Punct început	X / Y	Punct sfârșit	X / Y	Lungime segment
115	494.931,895 341.791,194	116	494.943,915 341.786,177	13.025
116	494.943,915 341.786,177	117	494.944,714 341.785,844	0.866
117	494.944,714 341.785,844	118	494.952,825 341.782,458	8.789
118	494.952,825 341.782,458	119	494.953,635 341.782,12	0.878
119	494.953,635 341.782,12	120	494.962,835 341.778,28	9.969
120	494.962,835 341.778,28	121	494.963,173 341.778,17	0.355
121	494.963,173 341.778,17	122	494.964,093 341.777,869	0.968
122	494.964,093 341.777,869	123	494.971,659 341.775,401	7.958
123	494.971,659 341.775,401	124	494.982,025 341.773,001	10.64
124	494.982,025 341.773,001	125	494.994,167 341.769,986	12.511
125	494.994,167 341.769,986	126	494.995,266 341.769,713	1.132
126	494.995,266 341.769,713	127	494.998,255 341.768,97	3.08
127	494.998,255 341.768,97	128	494.999,253 341.768,723	1.028
128	494.999,253 341.768,723	129	495.000,365 341.768,446	1.146
129	495.000,365 341.768,446	130	495.003,878 341.767,574	3.62
130	495.003,878 341.767,574	131	495.004,265 341.767,478	0.399
131	495.004,265 341.767,478	132	495.005,393 341.767,198	1.162
132	495.005,393 341.767,198	133	495.005,94 341.767,062	0.564
133	495.005,94 341.767,062	134	495.026,986 341.760,163	22.148
134	495.026,986 341.760,163	135	495.029,751 341.758,844	3.063
135	495.029,751 341.758,844	136	495.030,655 341.758,412	1.002
136	495.030,655 341.758,412	137	495.036,441 341.755,651	6.411
137	495.036,441 341.755,651	138	495.037,357 341.755,214	1.015
138	495.037,357 341.755,214	139	495.042,229 341.752,889	5.398
139	495.042,229 341.752,889	140	495.044,915 341.751,608	2.976
140	495.044,915 341.751,608	141	495.046,385 341.750,906	1.629
141	495.046,385 341.750,906	142	495.049,407 341.749,441	3.358
142	495.049,407 341.749,441	143	495.050,394 341.748,963	1.097
143	495.050,394 341.748,963	144	495.050,6 341.748,863	0.229
144	495.050,6 341.748,863	145	495.051,77 341.748,296	1.3
145	495.051,77 341.748,296	146	495.057,663 341.745,44	6.549
146	495.057,663 341.745,44	147	495.059,999 341.744,308	2.596
147	495.059,999 341.744,308	148	495.066,002 341.741,399	6.671
148	495.066,002 341.741,399	149	495.074,076 341.737,485	8.973
149	495.074,076 341.737,485	150	495.078,88 341.735,157	5.338
150	495.078,88 341.735,157	151	495.083,964 341.733,111	5.48
151	495.083,964 341.733,111	152	495.088,688 341.731,209	5.093
152	495.088,688 341.731,209	153	495.092,605 341.729,632	4.223
153	495.092,605 341.729,632	154	495.095,885 341.728,312	3.536
154	495.095,885 341.728,312	155	495.097,283 341.727,749	1.507
155	495.097,283 341.727,749	156	495.104,411 341.724,88	7.684
156	495.104,411 341.724,88	157	495.104,727 341.724,752	0.341
157	495.104,727 341.724,752	158	495.108,139 341.723,379	3.678
158	495.108,139 341.723,379	159	495.116,022 341.722,648	7.917
159	495.116,022 341.722,648	160	495.121,152 341.722,172	5.152
160	495.121,152 341.722,172	161	495.134,01 341.720,978	12.913
161	495.134,01 341.720,978	162	495.158,611 341.718,696	24.707
162	495.158,611 341.718,696	163	495.162,345 341.718,349	3.75
163	495.162,345 341.718,349	164	495.174,158 341.717,253	11.864
164	495.174,158 341.717,253	165	495.177,461 341.716,947	3.317
165	495.177,461 341.716,947	166	495.180,463 341.716,668	3.015
166	495.180,463 341.716,668	167	495.191,664 341.715,132	11.306
167	495.191,664 341.715,132	168	495.198,927 341.714,136	7.331
168	495.198,927 341.714,136	169	495.201,146 341.713,227	2.398
169	495.201,146 341.713,227	170	495.204,155 341.711,994	3.252
170	495.204,155 341.711,994	171	495.206,94 341.710,853	3.01
171	495.206,94 341.710,853	172	495.211,314 341.709,061	4.727
172	495.211,314 341.709,061	173	495.213,67 341.708,096	2.546
173	495.213,67 341.708,096	174	495.214,103 341.707,919	0.468
174	495.214,103 341.707,919	175	495.217,432 341.706,555	3.598
175	495.217,432 341.706,555	176	495.219,641 341.705,65	2.387
176	495.219,641 341.705,65	177	495.220,853 341.705,154	1.31
177	495.220,853 341.705,154	178	495.223,143 341.704,216	2.475
178	495.223,143 341.704,216	179	495.224,627 341.703,608	1.604
179	495.224,627 341.703,608	180	495.226,562 341.702,815	2.091
180	495.226,562 341.702,815	181	495.226,609 341.702,786	0.055
181	495.226,609 341.702,786	182	495.226,787 341.702,677	0.209
182	495.226,787 341.702,677	183	495.229,605 341.700,941	3.31
183	495.229,605 341.700,941	184	495.229,769 341.700,84	0.193
184	495.229,769 341.700,84	185	495.232,41 341.699,213	3.102
185	495.232,41 341.699,213	186	495.232,978 341.698,863	0.667
186	495.232,978 341.698,863	187	495.233,153 341.698,755	0.206
187	495.233,153 341.698,755	188	495.235,576 341.697,263	2.846
188	495.235,576 341.697,263	189	495.238,792 341.695,283	3.777
189	495.238,792 341.695,283	190	495.241,962 341.693,33	3.723
190	495.241,962 341.693,33	191	495.242,425 341.693,045	0.544
191	495.242,425 341.693,045	192	495.248,33 341.689,974	6.656
192	495.248,33 341.689,974	193	495.254,02 341.687,014	6.414
193	495.254,02 341.687,014	194	495.255,034 341.686,411	1.18
194	495.255,034 341.686,411	195	495.259,397 341.683,814	5.077
195	495.259,397 341.683,814	196	495.261,001 341.682,86	1.866
196	495.261,001 341.682,86	197	495.264,611 341.680,712	4.201
197	495.264,611 341.680,712	198	495.265,37 341.680,26	0.883
198	495.265,37 341.680,26	199	495.268,406 341.678,453	3.533
199	495.268,406 341.678,453	200	495.270,591 341.677,153	2.542
200	495.270,591 341.677,153	201	495.270,596 341.677,15	0.006
201	495.270,596 341.677,15	202	495.271,541 341.676,588	1.099
202	495.271,541 341.676,588	203	495.274,584 341.674,777	3.541
203	495.274,584 341.674,777	204	495.276,584 341.673,587	2.327
204	495.276,584 341.673,587	205	495.279,331 341.671,952	3.197
205	495.279,331 341.671,952	206	495.280,577 341.671,211	1.45
206	495.280,577 341.671,211	207	495.280,9 341.671,019	0.376
207	495.280,9 341.671,019	208	495.283,128 341.669,693	2.593
208	495.283,128 341.669,693	209	495.284,494 341.668,88	1.59
209	495.284,494 341.668,88	210	495.285,331 341.668,382	0.974
210	495.285,331 341.668,382	211	495.289,133 341.666,12	4.424
211	495.289,133 341.666,12	212	495.290,427 341.665,349	1.506
212	495.290,427 341.665,349	213	495.294,216 341.663,095	4.409
213	495.294,216 341.663,095	214	495.295,083 341.662,579	1.009

Vizualizare Încheiere CF

Punct început	X / Y	Punct sfârșit	X / Y	Lungime segment
214	495.295,083 341.662,579	215	495.296,383 341.661,744	1.545
217	495.300,01 341.659,415	218	495.303,812 341.656,973	4.519
220	495.305,432 341.655,933	221	495.308,408 341.654,022	3.537
223	495.309,794 341.652,977	224	495.310,632 341.652,282	1.089
226	495.313,414 341.649,973	227	495.316,143 341.647,709	3.546
229	495.318,014 341.646,156	230	495.318,729 341.645,563	0.929
232	495.320,724 341.643,907	233	495.321,079 341.643,613	0.461
235	495.325,669 341.639,804	236	495.325,973 341.639,552	0.395
238	495.329,325 341.636,77	239	495.333,569 341.633,248	5.515
241	495.335,61 341.631,509	242	495.339,752 341.627,979	5.442
244	495.341,85 341.626,191	245	495.343,76 341.624,564	2.509
247	495.346,849 341.622,06	248	495.346,984 341.621,951	0.174
250	495.350,09 341.619,433	251	495.353,214 341.616,901	4.021
253	495.355,997 341.614,646	254	495.358,3 341.612,779	2.965
256	495.361,371 341.610,29	257	495.361,49 341.610,193	0.154
259	495.364,268 341.607,941	260	495.365,005 341.607,345	0.948
262	495.369,115 341.604,013	263	495.369,552 341.603,659	0.562
265	495.373,19 341.600,71	266	495.373,264 341.600,65	0.095
268	495.376,534 341.597,934	269	495.379,584 341.595,397	3.967
271	495.381,512 341.593,737	272	495.384,45 341.591,152	3.913
274	495.388,586 341.587,512	275	495.391,473 341.584,971	3.846
277	495.396,286 341.580,736	278	495.397,34 341.579,808	1.404
280	495.404,846 341.573,203	281	495.406,144 341.572,06	1.73
283	495.409,106 341.569,454	284	495.410,19 341.568,5	1.444
286	495.417,858 341.561,752	287	495.418,845 341.560,884	1.314
289	495.424,608 341.555,812	290	495.425,58 341.554,957	1.295
292	495.430,486 341.550,639	293	495.431,692 341.549,578	1.606
295	495.438,107 341.543,33	296	495.439,38 341.542,089	1.778
298	495.443,835 341.537,75	299	495.443,868 341.537,718	0.046
301	495.446,667 341.534,991	302	495.447,667 341.534,018	1.395
304	495.448,607 341.533,101	305	495.450,962 341.530,808	3.287
307	495.454,886 341.526,985	308	495.455,762 341.526,132	1.223
310	495.458,457 341.523,444	311	495.459,107 341.522,592	1.072

Punct început	X / Y	Punct sfârșit	X / Y	Lungime segment
215	495.296,383 341.661,744	216	495.299,664 341.659,637	3.899
218	495.303,812 341.656,973	219	495.304,163 341.656,748	0.417
221	495.308,408 341.654,022	222	495.308,973 341.653,659	0.672
224	495.310,632 341.652,282	225	495.313,084 341.650,247	3.186
227	495.316,143 341.647,709	228	495.316,967 341.647,025	1.071
230	495.318,729 341.645,563	231	495.320,301 341.644,259	2.042
233	495.321,079 341.643,613	234	495.323,02 341.642,002	2.522
236	495.325,973 341.639,552	237	495.327,969 341.637,895	2.594
239	495.333,569 341.633,248	240	495.334,274 341.632,647	0.926
242	495.339,752 341.627,979	243	495.340,496 341.627,345	0.977
245	495.343,76 341.624,564	246	495.345,021 341.623,542	1.623
248	495.346,984 341.621,951	249	495.349,946 341.619,55	3.813
251	495.353,214 341.616,901	252	495.355,025 341.615,433	2.331
254	495.358,3 341.612,779	255	495.361,338 341.610,316	3.911
257	495.361,49 341.610,193	258	495.361,565 341.610,132	0.097
260	495.365,005 341.607,345	261	495.367,804 341.605,076	3.603
263	495.369,552 341.603,659	264	495.369,829 341.603,434	0.357
266	495.373,264 341.600,65	267	495.373,512 341.600,449	0.319
269	495.379,584 341.595,397	270	495.380,346 341.594,763	0.991
272	495.384,45 341.591,152	273	495.385,349 341.590,36	1.198
275	495.391,473 341.584,971	276	495.393,054 341.583,58	2.106
278	495.397,34 341.579,808	279	495.400,402 341.577,114	4.078
281	495.406,144 341.572,06	282	495.406,551 341.571,703	0.541
284	495.410,19 341.568,5	285	495.413,911 341.565,226	4.956
287	495.418,845 341.560,884	288	495.421,88 341.558,213	4.043
290	495.425,58 341.554,957	291	495.428,335 341.552,532	3.67
293	495.431,692 341.549,578	294	495.435,303 341.546,061	5.041
296	495.439,38 341.542,089	297	495.439,894 341.541,588	0.718
299	495.443,868 341.537,718	300	495.446,339 341.535,311	3.45
302	495.447,667 341.534,018	303	495.448,452 341.533,253	1.096
305	495.450,962 341.530,808	306	495.451,353 341.530,426	0.547
308	495.455,762 341.526,132	309	495.458,269 341.523,69	3.5
311	495.459,107 341.522,592	312	495.460,382 341.520,923	2.1

Punct început	X / Y	Punct sfârșit	X / Y	Lungime segment
216	495.299,664 341.659,637	217	495.300,01 341.659,415	0.411
219	495.304,163 341.656,748	220	495.305,432 341.655,933	1.508
222	495.308,973 341.653,659	223	495.309,794 341.652,977	1.067
225	495.313,084 341.650,247	226	495.313,414 341.649,973	0.429
228	495.316,967 341.647,025	229	495.318,014 341.646,156	1.361
231	495.320,301 341.644,259	232	495.320,724 341.643,907	0.55
234	495.323,02 341.642,002	235	495.325,669 341.639,804	3.442
237	495.327,969 341.637,895	238	495.329,325 341.636,77	1.762
240	495.334,274 341.632,647	241	495.335,61 341.631,509	1.755
243	495.340,496 341.627,345	244	495.341,85 341.626,191	1.779
246	495.345,021 341.623,542	247	495.346,849 341.622,06	2.353
249	495.349,946 341.619,55	250	495.350,09 341.619,433	0.186
252	495.355,025 341.615,433	253	495.355,997 341.614,646	1.251
255	495.361,338 341.610,316	256	495.361,371 341.610,29	0.042
258	495.361,565 341.610,132	259	495.364,268 341.607,941	3.479
261	495.367,804 341.605,076	262	495.369,115 341.604,013	1.688
264	495.369,829 341.603,434	265	495.373,19 341.600,71	4.326
267	495.373,512 341.600,449	268	495.376,534 341.597,934	3.932
270	495.380,346 341.594,763	271	495.381,512 341.593,737	1.553
273	495.385,349 341.590,36	274	495.388,586 341.587,512	4.312
276	495.393,054 341.583,58	277	495.396,286 341.580,736	4.305
279	495.400,402 341.577,114	280	495.404,846 341.573,203	5.92
282	495.406,551 341.571,703	283	495.409,106 341.569,454	3.404
285	495.413,911 341.565,226	286	495.417,858 341.561,752	5.258
288	495.421,88 341.558,213	289	495.424,608 341.555,812	3.634
291	495.428,335 341.552,532	292	495.430,486 341.550,639	2.865
294	495.435,303 341.546,061	295	495.438,107 341.543,33	3.914
297	495.439,894 341.541,588	298	495.443,835 341.537,75	5.501
300	495.446,339 341.535,311	301	495.446,667 341.534,991	0.458
303	495.448,452 341.533,253	304	495.448,607 341.533,101	0.217
306	495.451,353 341.530,426	307	495.454,886 341.526,985	4.932
309	495.458,269 341.523,69	310	495.458,457 341.523,444	0.31
312	495.460,382 341.520,923	313	495.461,326 341.519,687	1.555

Vizualizare Imagini Cadastrale

Punct început	X / Y	Punct sfârșit	X / Y	Lungime segment
313	495.461,326 341.519,687	314	495.461,799 341.519,067	0.78
316	495.463,255 341.517,162	317	495.464,674 341.515,302	2.339
319	495.466,287 341.513,191	320	495.468,238 341.510,636	3.215
322	495.471,65 341.506,168	323	495.472,776 341.504,693	1.856
325	495.475,654 341.500,925	326	495.476,335 341.500,033	1.122
328	495.478,905 341.496,642	329	495.482,693 341.491,643	6.272
331	495.486,049 341.487,215	332	495.489,236 341.483,009	5.277
334	495.491,908 341.479,484	335	495.493,019 341.478,018	1.839
337	495.498,547 341.470,723	338	495.500,287 341.468,428	2.88
340	495.504,448 341.462,937	341	495.507,557 341.460,152	4.174
343	495.514,879 341.453,592	344	495.517,705 341.451,06	3.794
346	495.528,571 341.441,327	347	495.528,787 341.441,133	0.29
349	495.530,444 341.436,158	350	495.532,02 341.431,423	4.99
352	495.531,426 341.421,9	353	495.528,921 341.415,221	7.133
355	495.524,548 341.407,698	356	495.515,745 341.394,765	15.645
358	495.505,288 341.379,401	359	495.503,185 341.370,658	8.992
361	495.502,766 341.365,528	362	495.504,495 341.361,114	4.741
364	495.506,883 341.355,017	365	495.508,719 341.350,331	5.033
367	495.509,984 341.347,576	368	495.518,281 341.330,808	18.708
370	495.579,476 341.356,638	371	495.586,259 341.357,086	6.798
373	495.588,688 341.354,77	374	495.590,771 341.352,784	2.878
376	495.592,502 341.351,133	377	495.593,203 341.349,67	1.622
379	495.594,154 341.347,344	380	495.594,541 341.346,398	1.022
382	495.595,764 341.343,407	383	495.595,81 341.342,933	0.476
385	495.596,152 341.339,374	386	495.596,376 341.337,05	2.335
388	495.596,626 341.333,763	389	495.595,881 341.331,366	2.51
391	495.594,552 341.328,354	392	495.559,778 341.309,328	39.639
394	495.556,727 341.304,341	395	495.555,55 341.302,415	2.257
397	495.554,166 341.300,153	398	495.554,073 341.300,001	0.178
400	495.549,45 341.292,443	401	495.549,01 341.291,979	0.639
403	495.549,931 341.289,219	404	495.550,911 341.285,685	3.667
406	495.553,089 341.277,829	407	495.553,804 341.275,252	2.674
409	495.555,059 341.271,217	410	495.556,272 341.267,314	4.087

Punct început	X / Y	Punct sfârșit	X / Y	Lungime segment
314	495.461,799 341.519,067	315	495.462,144 341.518,616	0.568
317	495.464,674 341.515,302	318	495.465,357 341.514,409	1.124
320	495.468,238 341.510,636	321	495.469,653 341.508,783	2.331
323	495.472,776 341.504,693	324	495.474,116 341.502,939	2.207
326	495.476,335 341.500,033	327	495.478,634 341.496,999	3.807
329	495.482,693 341.491,643	330	495.484,468 341.489,302	2.938
332	495.489,236 341.483,009	333	495.489,311 341.482,91	0.124
335	495.493,019 341.478,018	336	495.494,017 341.476,701	1.652
338	495.500,287 341.468,428	339	495.503,979 341.463,556	6.113
341	495.507,557 341.460,152	342	495.512,627 341.455,61	6.807
344	495.517,705 341.451,06	345	495.526,085 341.443,554	11.25
347	495.528,787 341.441,133	348	495.529,573 341.438,771	2.489
350	495.532,02 341.431,423	351	495.533,42 341.427,218	4.432
353	495.528,921 341.415,221	354	495.528,005 341.412,778	2.609
356	495.515,745 341.394,765	357	495.507,128 341.382,105	15.314
359	495.503,185 341.370,658	360	495.502,488 341.367,762	2.979
362	495.504,495 341.361,114	363	495.506,273 341.356,575	4.875
365	495.508,719 341.350,331	366	495.509,088 341.349,388	1.013
368	495.518,281 341.330,808	369	495.518,501 341.330,363	0.496
371	495.586,259 341.357,086	372	495.587,645 341.355,764	1.915
374	495.590,771 341.352,784	375	495.591,926 341.351,683	1.596
377	495.593,203 341.349,67	378	495.593,872 341.348,034	1.768
380	495.594,541 341.346,398	381	495.595,21 341.344,761	1.768
383	495.595,81 341.342,933	384	495.595,974 341.341,231	1.71
386	495.596,376 341.337,05	387	495.596,677 341.333,928	3.136
389	495.595,881 341.331,366	390	495.595,027 341.328,614	2.881
392	495.559,778 341.309,328	393	495.558,191 341.306,734	3.041
395	495.555,55 341.302,415	396	495.554,663 341.300,966	1.699
398	495.554,073 341.300,001	399	495.549,585 341.292,664	8.601
401	495.549,01 341.291,979	402	495.549,731 341.289,939	2.164
404	495.550,911 341.285,685	405	495.552,283 341.280,738	5.134
407	495.553,804 341.275,252	408	495.553,957 341.274,759	0.516
410	495.556,272 341.267,314	411	495.557,17 341.264,428	3.022

Punct început	X / Y	Punct sfârșit	X / Y	Lungime segment
315	495.462,144 341.518,616	316	495.463,255 341.517,162	1.83
318	495.465,357 341.514,409	319	495.466,287 341.513,191	1.532
321	495.469,653 341.508,783	322	495.471,65 341.506,168	3.29
324	495.474,116 341.502,939	325	495.475,654 341.500,925	2.534
327	495.478,634 341.496,999	328	495.478,905 341.496,642	0.448
330	495.484,468 341.489,302	331	495.486,049 341.487,215	2.618
333	495.489,311 341.482,91	334	495.491,908 341.479,484	4.299
336	495.494,017 341.476,701	337	495.498,547 341.470,723	7.5
339	495.503,979 341.463,556	340	495.504,448 341.462,937	0.777
342	495.512,627 341.455,61	343	495.514,879 341.453,592	3.024
345	495.526,085 341.443,554	346	495.528,571 341.441,327	3.338
348	495.529,573 341.438,771	349	495.530,444 341.436,158	2.754
351	495.533,42 341.427,218	352	495.531,426 341.421,9	5.68
354	495.528,005 341.412,778	355	495.524,548 341.407,698	6.145
357	495.507,128 341.382,105	358	495.505,288 341.379,401	3.271
360	495.502,488 341.367,762	361	495.502,766 341.365,528	2.251
363	495.506,273 341.356,575	364	495.506,883 341.355,017	1.673
366	495.509,088 341.349,388	367	495.509,984 341.347,576	2.021
369	495.518,501 341.330,363	370	495.579,476 341.356,638	66.395
372	495.587,645 341.355,764	373	495.588,688 341.354,77	1.441
375	495.591,926 341.351,683	376	495.592,502 341.351,133	0.796
378	495.593,872 341.348,034	379	495.594,154 341.347,344	0.745
381	495.595,21 341.344,761	382	495.595,764 341.343,407	1.463
384	495.595,974 341.341,231	385	495.596,152 341.339,374	1.866
387	495.596,677 341.333,928	388	495.596,626 341.333,763	0.173
390	495.595,027 341.328,614	391	495.594,552 341.328,354	0.542
393	495.558,191 341.306,734	394	495.556,727 341.304,341	2.805
396	495.554,663 341.300,966	397	495.554,166 341.300,153	0.953
399	495.549,585 341.292,664	400	495.549,45 341.292,443	0.259
402	495.549,731 341.289,939	403	495.549,931 341.289,219	0.747
405	495.552,283 341.280,738	406	495.553,089 341.277,829	3.019
408	495.553,957 341.274,759	409	495.555,059 341.271,217	3.709
411	495.557,17 341.264,428	412	495.558,272 341.260,885	3.71

Vizualizat în sistem electronic

Punct început	X / Y	Punct sfârșit	X / Y	Lungime segment
412	495.558,272 341.260,885	413	495.559,695 341.256,308	4.793
413	495.559,695 341.256,308	414	495.561,2 341.251,467	5.07
414	495.561,2 341.251,467	415	495.561,904 341.249,205	2.369
415	495.561,904 341.249,205	416	495.569,243 341.225,602	24.718
416	495.569,243 341.225,602	417	495.581,405 341.202,533	26.079
417	495.581,405 341.202,533	418	495.583,982 341.184,794	17.925
418	495.583,982 341.184,794	419	495.590,434 341.140,387	44.873
419	495.590,434 341.140,387	420	495.598,589 341.120,349	21.634
420	495.598,589 341.120,349	421	495.608,142 341.113,01	12.047
421	495.608,142 341.113,01	422	495.722,079 341.093,205	115.645
422	495.722,079 341.093,205	423	495.770,737 341.084,588	49.415
423	495.770,737 341.084,588	424	495.795,761 341.088,698	25.359
424	495.795,761 341.088,698	425	495.851,154 341.112,19	60.169
425	495.851,154 341.112,19	426	495.862,104 341.111,285	10.987
426	495.862,104 341.111,285	427	495.872,157 341.103,82	12.522
427	495.872,157 341.103,82	428	495.895,792 341.086,269	29.439
428	495.895,792 341.086,269	429	495.910,136 341.064,771	25.844
429	495.910,136 341.064,771	430	495.963,933 341.008,276	78.012
430	495.963,933 341.008,276	431	495.974,301 340.998,024	14.581
431	495.974,301 340.998,024	432	496.006,479 340.935,05	70.719
432	496.006,479 340.935,05	433	496.007,154 340.890,612	44.443
433	496.007,154 340.890,612	434	496.024,396 340.879,195	20.679
434	496.024,396 340.879,195	435	496.070,88 340.860,671	50.039
435	496.070,88 340.860,671	436	496.079,967 340.851,351	13.017
436	496.079,967 340.851,351	437	496.100,121 340.813,256	43.098
437	496.100,121 340.813,256	438	496.115,674 340.787,043	30.48
438	496.115,674 340.787,043	439	496.131,401 340.774,578	20.068
439	496.131,401 340.774,578	440	496.147,828 340.770,384	16.954
440	496.147,828 340.770,384	441	496.167,932 340.775,483	20.741
441	496.167,932 340.775,483	442	496.191,631 340.776,83	23.737
442	496.191,631 340.776,83	443	496.213,984 340.767,269	24.312
443	496.213,984 340.767,269	444	496.226,507 340.754,746	17.71
444	496.226,507 340.754,746	445	496.227,284 340.752,642	2.243
445	496.227,284 340.752,642	446	496.230,681 340.743,435	9.814
446	496.230,681 340.743,435	447	496.223,32 340.704,445	39.679
447	496.223,32 340.704,445	448	496.223,141 340.605,144	99.301
448	496.223,141 340.605,144	449	496.224,667 340.582,219	22.976
449	496.224,667 340.582,219	450	496.106,259 340.561,987	120.124
450	496.106,259 340.561,987	451	495.929,187 340.480,924	194.745
451	495.929,187 340.480,924	452	495.877,056 340.603,97	133.634
452	495.877,056 340.603,97	453	495.748,782 340.906,739	328.821
453	495.748,782 340.906,739	454	495.700,295 341.025,246	128.043
454	495.700,295 341.025,246	455	495.696,597 341.034,284	9.765
455	495.696,597 341.034,284	456	495.687,783 341.034,258	8.814
456	495.687,783 341.034,258	457	495.501,577 340.957,22	201.513
457	495.501,577 340.957,22	458	495.449,283 340.937,56	55.868
458	495.449,283 340.937,56	459	495.425,137 340.934,007	24.406
459	495.425,137 340.934,007	460	495.400,63 340.925,254	26.023
460	495.400,63 340.925,254	461	495.399,19 340.919,509	5.923
461	495.399,19 340.919,509	462	495.403,861 340.908,086	12.341
462	495.403,861 340.908,086	463	495.412,277 340.894,351	16.108
463	495.412,277 340.894,351	464	495.428,705 340.886,002	18.428
464	495.428,705 340.886,002	465	495.440,184 340.886,071	11.479
465	495.440,184 340.886,071	466	495.449,287 340.894,019	12.085
466	495.449,287 340.894,019	467	495.462,167 340.918,454	27.622
467	495.462,167 340.918,454	468	495.573,923 340.974,52	125.031
468	495.573,923 340.974,52	469	495.689,359 341.021,286	124.549
469	495.689,359 341.021,286	470	495.793,374 340.775,095	267.262
470	495.793,374 340.775,095	471	495.867,299 340.600,122	189.949
471	495.867,299 340.600,122	472	495.908,096 340.503,56	104.827
472	495.908,096 340.503,56	473	495.923,401 340.467,336	39.325
473	495.923,401 340.467,336	474	496.113,665 340.551,214	207.932
474	496.113,665 340.551,214	475	496.231,291 340.568,339	118.866
475	496.231,291 340.568,339	476	496.253,236 340.559,495	23.66
476	496.253,236 340.559,495	477	496.280,908 340.557,745	27.727
477	496.280,908 340.557,745	478	496.308,984 340.565,824	29.215
478	496.308,984 340.565,824	479	496.325,681 340.563,266	16.892
479	496.325,681 340.563,266	480	496.358,672 340.541,923	39.293
480	496.358,672 340.541,923	481	496.373,285 340.462,285	80.968
481	496.373,285 340.462,285	482	496.377,263 340.450,463	12.473
482	496.377,263 340.450,463	483	496.383,065 340.433,226	18.187
483	496.383,065 340.433,226	484	496.424,636 340.448,976	44.455
484	496.424,636 340.448,976	485	496.404,651 340.516,054	69.992
485	496.404,651 340.516,054	486	496.396,508 340.581,544	65.994
486	496.396,508 340.581,544	487	496.390,459 340.654,044	72.752
487	496.390,459 340.654,044	488	496.389,464 340.665,96	11.957
488	496.389,464 340.665,96	489	496.387,763 340.670,881	5.207
489	496.387,763 340.670,881	490	496.385,136 340.678,48	8.04
490	496.385,136 340.678,48	491	496.383,502 340.683,209	5.003
491	496.383,502 340.683,209	492	496.380,814 340.690,985	8.227
492	496.380,814 340.690,985	493	496.377,258 340.701,269	10.881
493	496.377,258 340.701,269	494	496.373,635 340.711,752	11.091
494	496.373,635 340.711,752	495	496.372,798 340.714,172	2.561
495	496.372,798 340.714,172	496	496.368,373 340.735,353	21.638
496	496.368,373 340.735,353	497	496.364,087 340.755,875	20.965
497	496.364,087 340.755,875	498	496.361,081 340.770,264	14.7
498	496.361,081 340.770,264	499	496.357,949 340.801,341	31.234
499	496.357,949 340.801,341	500	496.351,879 340.861,564	60.528
500	496.351,879 340.861,564	501	496.351,262 340.867,682	6.149
501	496.351,262 340.867,682	502	496.351,148 340.869,854	2.175
502	496.351,148 340.869,854	503	496.349,757 340.896,264	26.447
503	496.349,757 340.896,264	504	496.348,886 340.912,794	16.553
504	496.348,886 340.912,794	505	496.348,166 340.926,457	13.682
505	496.348,166 340.926,457	506	496.347,927 340.927,275	0.852
506	496.347,927 340.927,275	507	496.340,533 340.952,64	26.421
507	496.340,533 340.952,64	508	496.333,906 340.975,374	23.68
508	496.333,906 340.975,374	509	496.331,238 340.984,524	9.531
509	496.331,238 340.984,524	510	496.327,198 340.998,382	14.435
510	496.327,198 340.998,382	511	496.324,665 341.007,073	9.053

Vizualizare Imagine cu Stilou

Punct început	X / Y	Punct sfârșit	X / Y	Lungime segment
511	496.324,665 341.007,073	512	496.324,543 341.016,073	9.001
514	496.325,388 341.042,249	515	496.326,227 341.056,293	14.069
517	496.325,44 341.063,918	518	496.324,4 341.067,912	4.127
520	496.315,727 341.101,23	521	496.306,939 341.134,984	34.879
523	496.301,092 341.151,21	524	496.296,166 341.163,548	13.285
526	496.289,671 341.179,815	527	496.286,436 341.187,916	8.723
529	496.282,514 341.197,739	530	496.277,84 341.200,312	5.335
532	496.274,775 341.200,768	533	496.272,681 341.200,094	2.2
535	496.270,501 341.197,66	536	496.270,158 341.192,651	5.021
538	496.270,284 341.185,208	539	496.272,19 341.178,472	7.0
541	496.275,853 341.165,529	542	496.279,533 341.152,523	13.517
544	496.288,625 341.120,392	545	496.297,454 341.089,192	32.425
547	496.303,968 341.066,17	548	496.301,985 341.053,145	13.175
550	496.297,947 341.026,623	551	496.297,807 341.023,667	2.959
553	496.297,443 340.998,011	554	496.303,098 340.982,32	16.679
556	496.312,052 340.957,475	557	496.316,959 340.943,86	14.472
559	496.320,631 340.909,239	560	496.321,939 340.896,903	12.405
562	496.307,282 340.861,417	563	496.311,265 340.840,559	21.235
565	496.335,307 340.780,082	566	496.341,826 340.741,178	39.446
568	496.355,262 340.660,992	569	496.357,331 340.647,098	14.047
571	496.369,88 340.623,039	572	496.371,431 340.597,487	25.599
574	496.338,1 340.579,37	575	496.295,591 340.582,749	42.643
577	496.263,148 340.582,153	578	496.253,389 340.585,774	10.409
580	496.244,852 340.596,644	581	496.241,309 340.670,846	74.287
583	496.244,057 340.728,983	584	496.246,384 340.747,461	18.624
586	496.219,773 340.779,543	587	496.216,609 340.782,351	4.23
589	496.170,678 340.790,976	590	496.161,864 340.788,838	9.07
592	496.139,271 340.788,435	593	496.138,858 340.789,128	0.807
595	496.116,885 340.825,98	596	496.110,196 340.837,199	13.062
598	496.107,431 340.841,956	599	496.104,571 340.846,633	5.482
601	496.094,831 340.862,969	602	496.092,662 340.866,606	4.235
604	496.076,831 340.877,892	605	496.063,917 340.883,599	14.119
607	496.034,706 340.896,509	608	496.031,119 340.899,963	4.98

Punct început	X / Y	Punct sfârșit	X / Y	Lungime segment
512	496.324,543 341.016,073	513	496.324,41 341.025,894	9.822
515	496.326,227 341.056,293	516	496.326,188 341.056,67	0.379
518	496.324,4 341.067,912	519	496.318,786 341.089,478	22.285
521	496.306,939 341.134,984	522	496.305,756 341.139,53	4.697
524	496.296,166 341.163,548	525	496.291,29 341.175,76	13.149
527	496.286,436 341.187,916	528	496.283,194 341.196,035	8.742
530	496.277,84 341.200,312	531	496.275,037 341.200,852	2.855
533	496.272,681 341.200,094	534	496.271,107 341.198,337	2.359
536	496.270,158 341.192,651	537	496.270,246 341.187,453	5.199
539	496.272,19 341.178,472	540	496.274,631 341.169,847	8.964
542	496.279,533 341.152,523	543	496.283,25 341.139,385	13.654
545	496.297,454 341.089,192	546	496.300,737 341.077,588	12.059
548	496.301,985 341.053,145	549	496.300,14 341.041,025	12.26
551	496.297,807 341.023,667	552	496.296,689 341.000,104	23.59
554	496.303,098 340.982,32	555	496.307,908 340.968,974	14.186
557	496.316,959 340.943,86	558	496.317,847 340.935,489	8.418
560	496.321,939 340.896,903	561	496.320,819 340.894,191	2.934
563	496.311,265 340.840,559	564	496.318,125 340.804,629	36.579
566	496.341,826 340.741,178	567	496.355,089 340.662,024	80.257
569	496.357,331 340.647,098	570	496.368,048 340.637,957	14.086
572	496.371,431 340.597,487	573	496.369,861 340.576,52	21.026
575	496.295,591 340.582,749	576	496.277,269 340.580,441	18.467
578	496.253,389 340.585,774	579	496.245,252 340.591,372	9.877
581	496.241,309 340.670,846	582	496.241,88 340.682,929	12.096
584	496.246,384 340.747,461	585	496.243,241 340.758,709	11.679
587	496.216,609 340.782,351	588	496.191,091 340.791,43	27.085
590	496.161,864 340.788,838	591	496.150,108 340.785,986	12.097
593	496.138,858 340.789,128	594	496.127,898 340.807,509	21.401
596	496.110,196 340.837,199	597	496.110,189 340.837,211	0.014
599	496.104,571 340.846,633	600	496.103,134 340.849,043	2.806
602	496.092,662 340.866,606	603	496.077,911 340.877,122	18.116
605	496.063,917 340.883,599	606	496.052,373 340.888,701	12.621
608	496.031,119 340.899,963	609	496.023,861 340.906,952	10.076

Punct început	X / Y	Punct sfârșit	X / Y	Lungime segment
513	496.324,41 341.025,894	514	496.325,388 341.042,249	16.384
516	496.326,188 341.056,67	517	496.325,44 341.063,918	7.286
519	496.318,786 341.089,478	520	496.315,727 341.101,23	12.144
522	496.305,756 341.139,53	523	496.301,092 341.151,21	12.577
525	496.291,29 341.175,76	526	496.289,671 341.179,815	4.366
528	496.283,194 341.196,035	529	496.282,514 341.197,739	1.835
531	496.275,037 341.200,852	532	496.274,775 341.200,768	0.275
534	496.271,107 341.198,337	535	496.270,501 341.197,66	0.909
537	496.270,246 341.187,453	538	496.270,284 341.185,208	2.245
540	496.274,631 341.169,847	541	496.275,853 341.165,529	4.488
543	496.283,25 341.139,385	544	496.288,625 341.120,392	19.739
546	496.300,737 341.077,588	547	496.303,968 341.066,17	11.866
549	496.300,14 341.041,025	550	496.297,947 341.026,623	14.568
552	496.296,689 341.000,104	553	496.297,443 340.998,011	2.225
555	496.307,908 340.968,974	556	496.312,052 340.957,475	12.223
558	496.317,847 340.935,489	559	496.320,631 340.909,239	26.397
561	496.320,819 340.894,191	562	496.307,282 340.861,417	35.46
564	496.318,125 340.804,629	565	496.335,307 340.780,082	29.963
567	496.355,089 340.662,024	568	496.355,262 340.660,992	1.046
570	496.368,048 340.637,957	571	496.369,88 340.623,039	15.03
573	496.369,861 340.576,52	574	496.338,1 340.579,37	31.889
576	496.277,269 340.580,441	577	496.263,148 340.582,153	14.224
579	496.245,252 340.591,372	580	496.244,852 340.596,644	5.287
582	496.241,88 340.682,929	583	496.244,057 340.728,983	46.105
585	496.243,241 340.758,709	586	496.219,773 340.779,543	31.382
588	496.191,091 340.791,43	589	496.170,678 340.790,976	20.418
591	496.150,108 340.785,986	592	496.139,271 340.788,435	11.11
594	496.127,898 340.807,509	595	496.116,885 340.825,98	21.505
597	496.110,189 340.837,211	598	496.107,431 340.841,956	5.488
600	496.103,134 340.849,043	601	496.094,831 340.862,969	16.213
603	496.077,911 340.877,122	604	496.076,831 340.877,892	1.326
606	496.052,373 340.888,701	607	496.034,706 340.896,509	19.315
609	496.023,861 340.906,952	610	496.023,766 340.908,887	1.937

Vizualizare Imobil Civil

Punct început	X / Y	Punct sfârșit	X / Y	Lungime segment
610	496.023,766 340.908,887	611	496.022,014 340.944,75	35.906
611	496.022,014 340.944,75	612	496.021,917 340.946,743	1.995
612	496.021,917 340.946,743	613	496.013,564 340.960,641	16.215
613	496.013,564 340.960,641	614	496.006,858 340.971,798	13.017
614	496.006,858 340.971,798	615	496.000,22 340.982,843	12.886
615	496.000,22 340.982,843	616	495.998,016 340.986,51	4.278
616	495.998,016 340.986,51	617	495.993,614 340.993,835	8.546
617	495.993,614 340.993,835	618	495.989,199 341.001,179	8.569
618	495.989,199 341.001,179	619	495.984,921 341.008,298	8.306
619	495.984,921 341.008,298	620	495.984,71 341.008,517	0.304
620	495.984,71 341.008,517	621	495.981,666 341.011,684	4.393
621	495.981,666 341.011,684	622	495.979,722 341.013,707	2.806
622	495.979,722 341.013,707	623	495.965,04 341.025,079	18.571
623	495.965,04 341.025,079	624	495.961,156 341.028,088	4.913
624	495.961,156 341.028,088	625	495.954,903 341.032,932	7.91
625	495.954,903 341.032,932	626	495.953,566 341.034,279	1.898
626	495.953,566 341.034,279	627	495.946,814 341.041,08	9.583
627	495.946,814 341.041,08	628	495.943,707 341.044,209	4.41
628	495.943,707 341.044,209	629	495.943,707 341.044,21	0.001
629	495.943,707 341.044,21	630	495.934,067 341.055,332	14.718
630	495.934,067 341.055,332	631	495.930,926 341.058,957	4.797
631	495.930,926 341.058,957	632	495.929,839 341.060,212	1.66
632	495.929,839 341.060,212	633	495.920,647 341.075,042	17.448
633	495.920,647 341.075,042	634	495.918,235 341.078,934	4.579
634	495.918,235 341.078,934	635	495.914,114 341.085,162	7.468
635	495.914,114 341.085,162	636	495.907,681 341.094,888	11.661
636	495.907,681 341.094,888	637	495.907,597 341.095,014	0.151
637	495.907,597 341.095,014	638	495.907,596 341.095,016	0.002
638	495.907,596 341.095,016	639	495.898,442 341.102,694	11.948
639	495.898,442 341.102,694	640	495.893,796 341.106,591	6.064
640	495.893,796 341.106,591	641	495.890,596 341.109,275	4.177
641	495.890,596 341.109,275	642	495.886,603 341.112,624	5.212
642	495.886,603 341.112,624	643	495.882,475 341.115,116	4.822
643	495.882,475 341.115,116	644	495.873,696 341.120,415	10.254
644	495.873,696 341.120,415	645	495.873,695 341.120,415	0.001
645	495.873,695 341.120,415	646	495.857,663 341.126,301	17.078
646	495.857,663 341.126,301	647	495.853,956 341.127,661	3.949
647	495.853,956 341.127,661	648	495.840,987 341.126,328	13.037
648	495.840,987 341.126,328	649	495.824,945 341.115,011	19.632
649	495.824,945 341.115,011	650	495.806,716 341.105,86	20.397
650	495.806,716 341.105,86	651	495.798,026 341.101,248	9.838
651	495.798,026 341.101,248	652	495.780,504 341.096,773	18.084
652	495.780,504 341.096,773	653	495.766,249 341.098,415	14.349
653	495.766,249 341.098,415	654	495.751,973 341.102,632	14.886
654	495.751,973 341.102,632	655	495.737,993 341.106,762	14.577
655	495.737,993 341.106,762	656	495.728,886 341.109,453	9.496
656	495.728,886 341.109,453	657	495.727,375 341.109,899	1.575
657	495.727,375 341.109,899	658	495.708,608 341.113,248	19.063
658	495.708,608 341.113,248	659	495.705,53 341.113,797	3.127
659	495.705,53 341.113,797	660	495.692,701 341.116,525	13.116
660	495.692,701 341.116,525	661	495.682,274 341.118,742	10.66
661	495.682,274 341.118,742	662	495.667,311 341.121,924	15.298
662	495.667,311 341.121,924	663	495.663,705 341.122,691	3.687
663	495.663,705 341.122,691	664	495.658,073 341.123,889	5.758
664	495.658,073 341.123,889	665	495.649,129 341.125,791	9.144
665	495.649,129 341.125,791	666	495.644,377 341.126,802	4.858
666	495.644,377 341.126,802	667	495.643,063 341.127,081	1.343
667	495.643,063 341.127,081	668	495.630,863 341.129,675	12.473
668	495.630,863 341.129,675	669	495.629,984 341.129,862	0.899
669	495.629,984 341.129,862	670	495.623,485 341.133,867	7.634
670	495.623,485 341.133,867	671	495.623,485 341.133,868	0.001
671	495.623,485 341.133,868	672	495.616,192 341.139,451	9.185
672	495.616,192 341.139,451	673	495.615,495 341.139,985	0.878
673	495.615,495 341.139,985	674	495.612,381 341.149,024	9.56
674	495.612,381 341.149,024	675	495.612,047 341.149,994	1.026
675	495.612,047 341.149,994	676	495.612,034 341.156,616	6.622
676	495.612,034 341.156,616	677	495.612,019 341.164,44	7.824
677	495.612,019 341.164,44	678	495.612,011 341.168,41	3.97
678	495.612,011 341.168,41	679	495.611,992 341.178,217	9.807
679	495.611,992 341.178,217	680	495.611,988 341.180,121	1.904
680	495.611,988 341.180,121	681	495.611,976 341.186,163	6.042
681	495.611,976 341.186,163	682	495.611,95 341.199,56	13.397
682	495.611,95 341.199,56	683	495.610,246 341.205,889	6.554
683	495.610,246 341.205,889	684	495.609,988 341.206,849	0.994
684	495.609,988 341.206,849	685	495.608,341 341.212,718	6.096
685	495.608,341 341.212,718	686	495.607,655 341.215,164	2.54
686	495.607,655 341.215,164	687	495.604,811 341.220,461	6.012
687	495.604,811 341.220,461	688	495.603,584 341.222,748	2.595
688	495.603,584 341.222,748	689	495.602,754 341.224,294	1.755
689	495.602,754 341.224,294	690	495.602,134 341.225,885	1.708
690	495.602,134 341.225,885	691	495.598,86 341.234,282	9.013
691	495.598,86 341.234,282	692	495.594,713 341.244,919	11.417
692	495.594,713 341.244,919	693	495.593,221 341.248,747	4.108
693	495.593,221 341.248,747	694	495.591,949 341.252,008	3.5
694	495.591,949 341.252,008	695	495.589,127 341.259,247	7.77
695	495.589,127 341.259,247	696	495.586,73 341.265,395	6.599
696	495.586,73 341.265,395	697	495.586,259 341.266,601	1.295
697	495.586,259 341.266,601	698	495.580,31 341.281,862	16.38
698	495.580,31 341.281,862	699	495.575,894 341.293,189	12.157
699	495.575,894 341.293,189	700	495.575,853 341.293,294	0.113
700	495.575,853 341.293,294	701	495.575,004 341.295,471	2.337
701	495.575,004 341.295,471	702	495.573,225 341.300,645	5.471
702	495.573,225 341.300,645	703	495.573,542 341.301,488	0.901
703	495.573,542 341.301,488	704	495.574,774 341.304,762	3.498
704	495.574,774 341.304,762	705	495.576,015 341.308,059	3.523
705	495.576,015 341.308,059	706	495.576,527 341.309,419	1.453
706	495.576,527 341.309,419	707	495.596,421 341.323,166	24.182
707	495.596,421 341.323,166	708	495.600,777 341.329,192	7.436
708	495.600,777 341.329,192	709	495.601,06 341.333,574	4.391

Vizualizat în sistemul electronic eTerra

Punct început	X / Y	Punct sfârşit	X / Y	Lungime segment
709	495.601,06 341.333,574	710	495.600,675 341.337,871	4.314
712	495.599,373 341.352,377	713	495.594,581 341.359,686	8.74
715	495.587,7 341.367,558	716	495.576,939 341.379,867	16.35
718	495.572,842 341.386,066	719	495.570,861 341.389,062	3.592
721	495.560,439 341.404,831	722	495.555,512 341.412,285	8.935
724	495.550,713 341.421,875	725	495.550,484 341.422,516	0.681
727	495.545,526 341.436,386	728	495.540,124 341.441,442	7.399
730	495.527,463 341.448,29	731	495.523,024 341.450,691	5.047
733	495.510,412 341.461,292	734	495.509,893 341.461,728	0.678
736	495.501,911 341.470,047	737	495.501,312 341.470,832	0.987
739	495.497,638 341.475,649	740	495.497,094 341.476,362	0.897
742	495.492,571 341.482,292	743	495.490,695 341.484,7	3.053
745	495.485,745 341.491,103	746	495.483,315 341.494,309	4.023
748	495.476,557 341.503,224	749	495.471,781 341.509,525	7.907
751	495.467,058 341.515,756	752	495.462,385 341.521,921	7.736
754	495.457,281 341.527,248	755	495.456,998 341.527,513	0.388
757	495.446,069 341.538,303	758	495.440,386 341.544,311	8.27
710	495.600,675 341.337,871	711	495.599,758 341.348,09	10.26
713	495.594,581 341.359,686	714	495.593,778 341.360,605	1.22
716	495.576,939 341.379,867	717	495.575,846 341.381,52	1.982
719	495.570,861 341.389,062	720	495.565,891 341.396,583	9.015
722	495.555,512 341.412,285	723	495.552,525 341.416,805	5.418
725	495.550,484 341.422,516	726	495.547,653 341.430,434	8.409
728	495.540,124 341.441,442	729	495.535,993 341.443,677	4.697
731	495.523,024 341.450,691	732	495.519,853 341.453,356	4.142
734	495.509,893 341.461,728	735	495.506,85 341.464,286	3.975
737	495.501,312 341.470,832	738	495.499,871 341.472,722	2.377
740	495.497,094 341.476,362	741	495.492,89 341.481,874	6.932
743	495.490,695 341.484,7	744	495.487,096 341.489,32	5.856
746	495.483,315 341.494,309	747	495.480,378 341.498,183	4.861
749	495.471,781 341.509,525	750	495.467,366 341.515,35	7.309
752	495.462,385 341.521,921	753	495.461,877 341.522,591	0.841
755	495.456,998 341.527,513	756	495.450,76 341.533,346	8.54
758	495.440,386 341.544,311	1	495.435,256 341.549,733	7.464
711	495.599,758 341.348,09	712	495.599,373 341.352,377	4.304
714	495.593,778 341.360,605	715	495.587,7 341.367,558	9.235
717	495.575,846 341.381,52	718	495.572,842 341.386,066	5.449
720	495.565,891 341.396,583	721	495.560,439 341.404,831	9.887
723	495.552,525 341.416,805	724	495.550,713 341.421,875	5.384
726	495.547,653 341.430,434	727	495.545,526 341.436,386	6.321
729	495.535,993 341.443,677	730	495.527,463 341.448,29	9.697
732	495.519,853 341.453,356	733	495.510,412 341.461,292	12.333
735	495.506,85 341.464,286	736	495.501,911 341.470,047	7.588
738	495.499,871 341.472,722	739	495.497,638 341.475,649	3.682
741	495.492,89 341.481,874	742	495.492,571 341.482,292	0.526
744	495.487,096 341.489,32	745	495.485,745 341.491,103	2.237
747	495.480,378 341.498,183	748	495.476,557 341.503,224	6.325
750	495.467,366 341.515,35	751	495.467,058 341.515,756	0.51
753	495.461,877 341.522,591	754	495.457,281 341.527,248	6.543
756	495.450,76 341.533,346	757	495.446,069 341.538,303	6.825

**** Lungimile segmentelor sunt determinate în planul de proiecţie Stereo 70 şi sunt rotunjite la 1 milimetru.**
***** Distanţa dintre puncte este formată din segmente cumulate ce sunt mai mici decât valoarea 1 milimetru.**

Neutilizabil în circuitul civil

DATE DESPRE IMOBILUL NR. 17998

Oficiul de Cadastru şi Publicitate Imobiliară ARGES
Biroul de Cadastru şi Publicitate Imobiliară Costesti

A. Partea I. Descrierea imobilului

TEREN Extravilan

Adresa: Jud. Arges

Nr. Crt	Nr cadastral Nr. topografic	Suprafaţa* (mp)	Observaţii / Referinţe
A1		6.671	Sector cadastral:0 Teren neimprejmuit;

B. Partea II. Proprietari şi acte

Inscrieri privitoare la dreptul de proprietate şi alte drepturi reale		Referinţe
/		
Act Administrativ nr. Adeverinta nr. 8595, din 19/09/2025 emis de PRIMĂRIA COMUNEI BUZOEȘTI;		
B1	Inscrierea posesiei, drept de PROPRIETATE, dobandit prin Lege, cota actuala 1/1, cota initiala 1/1	A1
	1) **NEIDENTIFICAT NEIDENTIFICAT**, CIF:0000000000000	
Act Normativ nr. 7, din 13/03/1996 emis de PARLAMENTUL ROMANIEI (art. 13);		
B2	Se noteaza mentiunea de proprietar neidentificat.	A1

C. Partea III. SARCINI .

Inscrieri privind dezmembramintele dreptului de proprietate, drepturi reale de garanţie şi sarcini	Referinţe
NU SUNT	

Neutilizabil în circuitul civil

Anexa Nr. 1 La Partea I

Teren

Nr cadastral	Suprafaţa (mp)*	Observaţii / Referinţe
	6.671	

* Suprafaţa este determinată in planul de proiecţie Stereo 70.

DETALII LINIARE IMOBIL

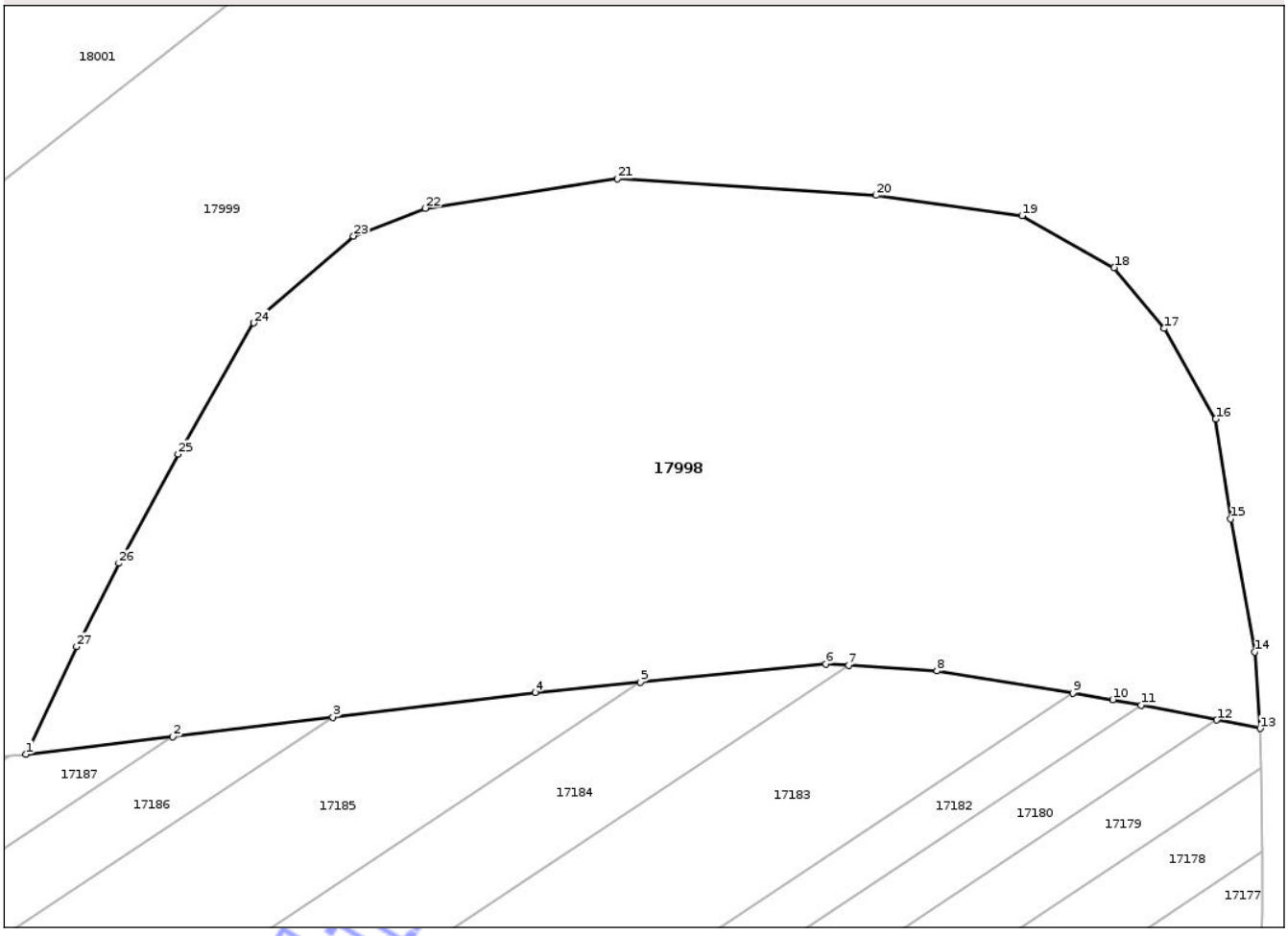

Date referitoare la teren

Crt	Categorie folosinţă	Intra vilan	Suprafaţa (mp)	Tarla	Parcelă	Nr. topo	Observaţii / Referinţe
1	padure	NU	6.671	-	680	-	

Lungime Segmente

1) Valorile lungimilor segmentelor sunt obţinute din proiecţie în plan.

Punct început	X / Y	Punct sfârşit	X / Y	Lungime segment (** (m)
1	495.863,714 341.920,612	2	495.880,633 341.922,661	17.043
3	495.899,042 341.924,89	4	495.922,353 341.927,712	23.481
5	495.934,46 341.928,9	6	495.955,792 341.930,993	21.434
7	495.958,407 341.930,83	8	495.968,594 341.930,218	10.205
9	495.984,219 341.927,644	10	495.988,819 341.926,892	4.661

Punct început	X / Y	Punct sfârşit	X / Y	Lungime segment (** (m)
2	495.880,633 341.922,661	3	495.899,042 341.924,89	18.543
4	495.922,353 341.927,712	5	495.934,46 341.928,9	12.165
6	495.955,792 341.930,993	7	495.958,407 341.930,83	2.62
8	495.968,594 341.930,218	9	495.984,219 341.927,644	15.836
10	495.988,819 341.926,892	11	495.992,096 341.926,253	3.339

Document care conține date cu caracter personal, protejat de prevederile Regulamentului (UE) nr. 679/2016 și Legii 190/2018

Punct început	X / Y	Punct sfârşit	X / Y	Lungime segment (** (m)
11	495.992,096 341.926,253	12	496.000,787 341.924,559	8.855
13	496.005,789 341.923,584	14	496.005,137 341.932,369	8.809
15	496.002,374 341.947,672	16	496.000,674 341.959,149	11.602
17	495.994,722 341.969,563	18	495.988,984 341.976,577	9.062
19	495.978,357 341.982,528	20	495.961,567 341.984,866	16.952
21	495.931,811 341.986,779	22	495.909,707 341.983,378	22.364
23	495.901,418 341.980,19	24	495.889,941 341.970,201	15.215
25	495.881,227 341.955,111	26	495.874,426 341.942,571	14.266
27	495.869,538 341.933,007	1	495.863,714 341.920,612	13.695

Punct început	X / Y	Punct sfârşit	X / Y	Lungime segment (** (m)
12	496.000,787 341.924,559	13	496.005,789 341.923,584	5.096
14	496.005,137 341.932,369	15	496.002,374 341.947,672	15.55
16	496.000,674 341.959,149	17	495.994,722 341.969,563	11.995
18	495.988,984 341.976,577	19	495.978,357 341.982,528	12.18
20	495.961,567 341.984,866	21	495.931,811 341.986,779	29.817
22	495.909,707 341.983,378	23	495.901,418 341.980,19	8.881
24	495.889,941 341.970,201	25	495.881,227 341.955,111	17.425
26	495.874,426 341.942,571	27	495.869,538 341.933,007	10.741

**** Lungimile segmentelor sunt determinate în planul de proiecţie Stereo 70 şi sunt rotunjite la 1 milimetru.**
***** Distanţa dintre puncte este formată din segmente cumulate ce sunt mai mici decât valoarea 1 milimetru.**

Neutilizabil in circuitul civil

DATE DESPRE IMOBILUL NR. 18000

Oficiul de Cadastru şi Publicitate Imobiliară ARGES
Biroul de Cadastru şi Publicitate Imobiliară Costesti

A. Partea I. Descrierea imobilului

TEREN Necunoscut

Adresa: Loc. Buzoesti, Jud. Arges

Nr. Crt	Nr cadastral Nr. topografic	Suprafaţa* (mp)	Observaţii / Referinţe
A1		7.322	Sector cadastral:0 Teren neimprejmuit;

B. Partea II. Proprietari şi acte

Inscrieri privitoare la dreptul de proprietate şi alte drepturi reale		Referinţe
/		
Act Administrativ nr. Adeverinta nr. 8595, din 19/09/2025 emis de PRIMĂRIA COMUNEI BUZOEȘTI;		
B1	Inscrierea posesiei, drept de PROPRIETATE, dobandit prin Lege, cota actuala 1/1, cota initiala 1/1	A1
	1) **NEIDENTIFICAT NEIDENTIFICAT**, CIF:0000000000000	
Act Normativ nr. 7, din 13/03/1996 emis de PARLAMENTUL ROMANIEI (art. 13);		
B2	Se noteaza mentiunea de proprietar neidentificat.	A1

C. Partea III. SARCINI .

Inscrieri privind dezmembramintele dreptului de proprietate, drepturi reale de garanţie şi sarcini	Referinţe
NU SUNT	

Neutilizabil în circuitul civil

Anexa Nr. 1 La Partea I

Teren

Nr cadastral	Suprafaţa (mp)*	Observaţii / Referinţe
	7.322	

* Suprafaţa este determinată in planul de proiecţie Stereo 70.

DETALII LINIARE IMOBIL

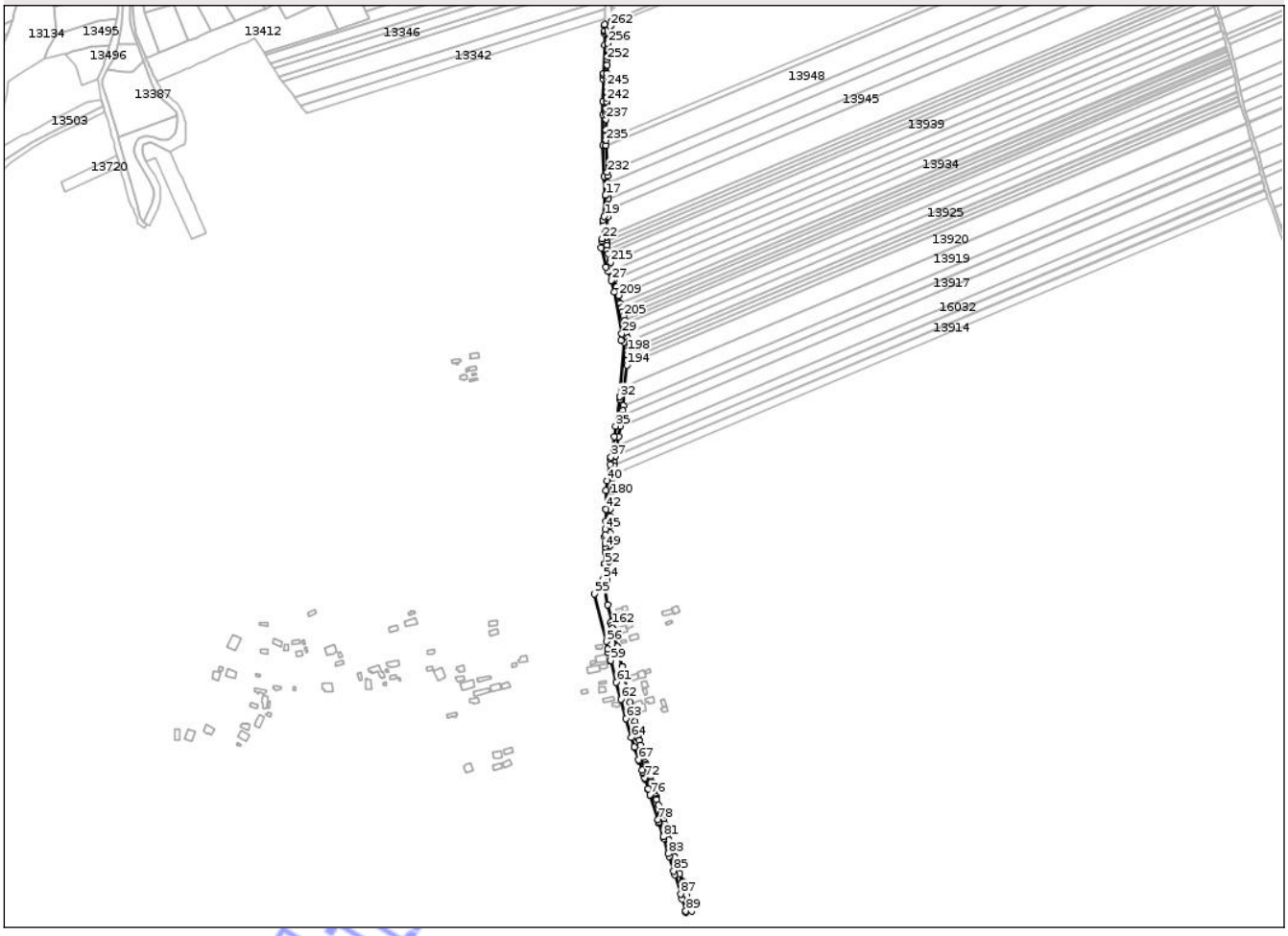

Date referitoare la teren

Crt	Categorie folosință	Intra vilan	Suprafaţa (mp)	Tarla	Parcelă	Nr. topo	Observaţii / Referinţe
1	drum	DA	2.589	-	441	-	
2	drum	NU	4.733	-	441	-	

Lungime Segmente

1) Valorile lungimilor segmentelor sunt obţinute din proiecţie în plan.

Punct început	X / Y	Punct sfârşit	X / Y	Lungime segment
1	495.809,464 344.926,287	2	495.810,089 344.930,896	4.651
4	495.801,258 344.926,781	5	495.801,264 344.925,581	1.2
7	495.801,172 344.917,869	8	495.801,123 344.915,85	2.02
10	495.799,883 344.865,517	11	495.799,835 344.863,413	2.105
13	495.799,102 344.831,208	14	495.798,715 344.814,163	17.049

Punct început	X / Y	Punct sfârşit	X / Y	Lungime segment
2	495.810,089 344.930,896	3	495.810,188 344.931,623	0.734
5	495.801,264 344.925,581	6	495.801,207 344.919,269	6.312
8	495.801,123 344.915,85	9	495.800,753 344.900,845	15.01
11	495.799,835 344.863,413	12	495.799,719 344.858,325	5.089
14	495.798,715 344.814,163	15	495.798,511 344.775,826	38.338

Punct început	X / Y	Punct sfârşit	X / Y	Lungime segment
3	495.810,188 344.931,623	4	495.801,258 344.926,781	10.158
6	495.801,207 344.919,269	7	495.801,172 344.917,869	1.4
9	495.800,753 344.900,845	10	495.799,883 344.865,517	35.339
12	495.799,719 344.858,325	13	495.799,102 344.831,208	27.124
15	495.798,511 344.775,826	16	495.800,581 344.737,215	38.666

Document care conține date cu caracter personal, protejat de prevederile Regulamentului (UE) nr. 679/2016 și Legii 190/2018

Punct început	X / Y	Punct sfârșit	X / Y	Lungime segment
16	495.800,581 344.737,215	17	495.801,863 344.713,302	23.947
19	495.800,687 344.687,152	20	495.798,783 344.682,854	4.701
22	495.797,717 344.659,176	23	495.797,45 344.656,366	2.823
25	495.802,658 344.623,825	26	495.805,448 344.618,369	6.128
28	495.813,112 344.592,631	29	495.822,612 344.540,363	53.124
31	495.825,081 344.529,855	32	495.820,324 344.461,319	68.701
34	495.819,749 344.457,515	35	495.814,792 344.424,727	33.161
37	495.808,953 344.386,104	38	495.808,548 344.383,429	2.705
40	495.804,462 344.356,403	41	495.802,609 344.344,144	12.398
43	495.802,808 344.321,124	44	495.802,58 344.305,465	15.661
46	495.801,532 344.289,207	47	495.801,311 344.286,426	2.79
49	495.801,631 344.273,766	50	495.801,633 344.273,685	0.081
52	495.801,239 344.252,562	53	495.801,232 344.252,372	0.19
55	495.787,975 344.215,17	56	495.803,108 344.155,797	61.271
58	495.805,93 344.141,747	59	495.808,454 344.131,703	10.356
61	495.815,46 344.104,783	62	495.821,32 344.083,552	22.025
64	495.834,516 344.035,565	65	495.838,382 344.023,694	12.485
67	495.843,613 344.007,63	68	495.844,057 344.006,268	1.433
70	495.848,545 343.992,486	71	495.849,084 343.990,831	1.741
73	495.851,366 343.983,821	74	495.855,4 343.971,435	13.026
76	495.857,806 343.964,046	77	495.857,938 343.963,642	0.425
79	495.868,907 343.929,724	80	495.869,295 343.928,442	1.339
82	495.875,093 343.909,284	83	495.880,801 343.890,423	19.706
85	495.887,344 343.868,803	86	495.888,803 343.863,98	5.039
88	495.898,013 343.833,547	89	495.902,558 343.818,531	15.689
91	495.910,21 343.818,597	92	495.907,212 343.827,971	9.842
94	495.906,441 343.830,38	95	495.903,69 343.838,566	8.636
97	495.902,867 343.841,015	98	495.902,038 343.843,911	3.012
100	495.901,058 343.847,333	101	495.898,676 343.854,588	7.636
103	495.895,184 343.865,22	104	495.894,971 343.865,867	0.681
106	495.891,548 343.876,29	107	495.888,194 343.886,503	10.75
109	495.884,71 343.897,109	110	495.884,672 343.897,225	0.122
112	495.881,44 343.907,668	113	495.881,401 343.907,796	0.134

Punct început	X / Y	Punct sfârșit	X / Y	Lungime segment
17	495.801,863 344.713,302	18	495.801,901 344.712,586	0.717
20	495.798,783 344.682,854	21	495.799,513 344.678,044	4.865
23	495.797,45 344.656,366	24	495.796,523 344.647,839	8.577
26	495.805,448 344.618,369	27	495.809,406 344.607,075	11.967
29	495.822,612 344.540,363	30	495.821,723 344.532,351	8.061
32	495.820,324 344.461,319	33	495.820,322 344.461,304	0.015
35	495.814,792 344.424,727	36	495.812,816 344.411,653	13.222
38	495.808,548 344.383,429	39	495.807,534 344.376,659	6.846
41	495.802,609 344.344,144	42	495.802,808 344.321,136	23.009
44	495.802,58 344.305,465	45	495.802,071 344.295,992	9.487
47	495.801,311 344.286,426	48	495.801,509 344.278,605	7.824
50	495.801,633 344.273,685	51	495.801,789 344.267,531	6.156
53	495.801,232 344.252,372	54	495.798,94 344.233,16	19.348
56	495.803,108 344.155,797	57	495.804,966 344.145,832	10.137
59	495.808,454 344.131,703	60	495.808,236 344.131,645	0.226
62	495.821,32 344.083,552	63	495.827,813 344.059,007	25.389
65	495.838,382 344.023,694	66	495.838,579 344.023,09	0.635
68	495.844,057 344.006,268	69	495.847,897 343.994,475	12.402
71	495.849,084 343.990,831	72	495.850,867 343.985,355	5.759
74	495.855,4 343.971,435	75	495.855,641 343.970,693	0.78
77	495.857,938 343.963,642	78	495.867,906 343.933,032	32.192
80	495.869,295 343.928,442	81	495.874,41 343.911,539	17.66
83	495.880,801 343.890,423	84	495.881,855 343.886,941	3.638
86	495.888,803 343.863,98	87	495.896,034 343.840,089	24.961
89	495.902,558 343.818,531	90	495.902,223 343.816,886	1.679
92	495.907,212 343.827,971	93	495.906,835 343.829,15	1.238
95	495.903,69 343.838,566	96	495.903,344 343.839,596	1.087
98	495.902,038 343.843,911	99	495.901,759 343.844,884	1.012
101	495.898,676 343.854,588	102	495.898,382 343.855,482	0.941
104	495.894,971 343.865,867	105	495.891,69 343.875,858	10.516
107	495.888,194 343.886,503	108	495.888,103 343.886,78	0.292
110	495.884,672 343.897,225	111	495.883,741 343.900,061	2.985
113	495.881,401 343.907,796	114	495.879,813 343.913,173	5.607

Punct început	X / Y	Punct sfârșit	X / Y	Lungime segment
18	495.801,901 344.712,586	19	495.800,687 344.687,152	25.463
21	495.799,513 344.678,044	22	495.797,717 344.659,176	18.953
24	495.796,523 344.647,839	25	495.802,658 344.623,825	24.785
27	495.809,406 344.607,075	28	495.813,112 344.592,631	14.912
30	495.821,723 344.532,351	31	495.825,081 344.529,855	4.184
33	495.820,322 344.461,304	34	495.819,749 344.457,515	3.832
36	495.812,816 344.411,653	37	495.808,953 344.386,104	25.839
39	495.807,534 344.376,659	40	495.804,462 344.356,403	20.488
42	495.802,808 344.321,136	43	495.802,808 344.321,124	0.012
45	495.802,071 344.295,992	46	495.801,532 344.289,207	6.806
48	495.801,509 344.278,605	49	495.801,631 344.273,766	4.841
51	495.801,789 344.267,531	52	495.801,239 344.252,562	14.979
54	495.798,94 344.233,16	55	495.787,975 344.215,17	21.068
57	495.804,966 344.145,832	58	495.805,93 344.141,747	4.197
60	495.808,236 344.131,645	61	495.815,46 344.104,783	27.816
63	495.827,813 344.059,007	64	495.834,516 344.035,565	24.382
66	495.838,579 344.023,09	67	495.843,613 344.007,63	16.259
69	495.847,897 343.994,475	70	495.848,545 343.992,486	2.092
72	495.850,867 343.985,355	73	495.851,366 343.983,821	1.613
75	495.855,641 343.970,693	76	495.857,806 343.964,046	6.991
78	495.867,906 343.933,032	79	495.868,907 343.929,724	3.456
81	495.874,41 343.911,539	82	495.875,093 343.909,284	2.356
84	495.881,855 343.886,941	85	495.887,344 343.868,803	18.95
87	495.896,034 343.840,089	88	495.898,013 343.833,547	6.835
90	495.902,223 343.816,886	91	495.910,21 343.818,597	8.168
93	495.906,835 343.829,15	94	495.906,441 343.830,38	1.292
96	495.903,344 343.839,596	97	495.902,867 343.841,015	1.497
99	495.901,759 343.844,884	100	495.901,058 343.847,333	2.547
102	495.898,382 343.855,482	103	495.895,184 343.865,22	10.25
105	495.891,69 343.875,858	106	495.891,548 343.876,29	0.455
108	495.888,103 343.886,78	109	495.884,71 343.897,109	10.872
111	495.883,741 343.900,061	112	495.881,44 343.907,668	7.947
114	495.879,813 343.913,173	115	495.876,835 343.923,541	10.787

Verificat în Sistemul Integrat eTerra

Punct început	X / Y	Punct sfârșit	X / Y	Lungime segment
115	495.876,835 343.923,541	116	495.876,701 343.924,008	0.486
116	495.876,701 343.924,008	117	495.875,735 343.927,373	3.501
117	495.875,735 343.927,373	118	495.874,224 343.932,215	5.072
118	495.874,224 343.932,215	119	495.871,833 343.939,874	8.024
119	495.871,833 343.939,874	120	495.871,592 343.940,647	0.81
120	495.871,592 343.940,647	121	495.868,481 343.950,612	10.439
121	495.868,481 343.950,612	122	495.866,184 343.957,973	7.711
122	495.866,184 343.957,973	123	495.865,854 343.959,03	1.107
123	495.865,854 343.959,03	124	495.865,153 343.961,276	2.353
124	495.865,153 343.961,276	125	495.865,143 343.961,308	0.034
125	495.865,143 343.961,308	126	495.863,039 343.968,499	7.492
126	495.863,039 343.968,499	127	495.862,939 343.968,837	0.352
127	495.862,939 343.968,837	128	495.862,673 343.969,749	0.95
128	495.862,673 343.969,749	129	495.862,011 343.972,011	2.357
129	495.862,011 343.972,011	130	495.861,879 343.972,46	0.468
130	495.861,879 343.972,46	131	495.860,291 343.977,231	5.028
131	495.860,291 343.977,231	132	495.859,723 343.978,939	1.8
132	495.859,723 343.978,939	133	495.859,251 343.980,354	1.492
133	495.859,251 343.980,354	134	495.858,564 343.982,416	2.173
134	495.858,564 343.982,416	135	495.858,508 343.982,587	0.18
135	495.858,508 343.982,587	136	495.856,297 343.989,343	7.109
136	495.856,297 343.989,343	137	495.855,789 343.990,945	1.681
137	495.855,789 343.990,945	138	495.855,073 343.993,199	2.365
138	495.855,073 343.993,199	139	495.852,977 343.999,8	6.926
139	495.852,977 343.999,8	140	495.852,422 344.001,581	1.865
140	495.852,422 344.001,581	141	495.851,779 344.003,646	2.163
141	495.851,779 344.003,646	142	495.849,369 344.011,643	8.352
142	495.849,369 344.011,643	143	495.847,626 344.018,034	6.624
143	495.847,626 344.018,034	144	495.847,051 344.020,162	2.204
144	495.847,051 344.020,162	145	495.845,614 344.025,478	5.507
145	495.845,614 344.025,478	146	495.843,953 344.031,623	6.366
146	495.843,953 344.031,623	147	495.843,459 344.034,04	2.467
147	495.843,459 344.034,04	148	495.842,952 344.036,524	2.535
148	495.842,952 344.036,524	149	495.842,185 344.040,274	3.828
149	495.842,185 344.040,274	150	495.842,185 344.043,994	3.72
150	495.842,185 344.043,994	151	495.841,73 344.045,467	1.542
151	495.841,73 344.045,467	152	495.840,318 344.050,039	4.785
152	495.840,318 344.050,039	153	495.840,229 344.050,006	0.095
153	495.840,229 344.050,006	154	495.838,806 344.055,552	5.726
154	495.838,806 344.055,552	155	495.832,99 344.079,681	24.82
155	495.832,99 344.079,681	156	495.826,157 344.111,612	32.654
156	495.826,157 344.111,612	157	495.822,926 344.123,917	12.722
157	495.822,926 344.123,917	158	495.822,795 344.124,418	0.518
158	495.822,795 344.124,418	159	495.816,992 344.148,982	25.24
159	495.816,992 344.148,982	160	495.810,701 344.171,619	23.495
160	495.810,701 344.171,619	161	495.810,595 344.171,999	0.395
161	495.810,595 344.171,999	162	495.809,7 344.175,872	3.975
162	495.809,7 344.175,872	163	495.808,761 344.179,294	3.548
163	495.808,761 344.179,294	164	495.810,011 344.179,844	1.366
164	495.810,011 344.179,844	165	495.805,126 344.201,379	22.082
165	495.805,126 344.201,379	166	495.801,494 344.220,095	19.065
166	495.801,494 344.220,095	167	495.801,378 344.220,692	0.608
167	495.801,378 344.220,692	168	495.804,098 344.232,245	11.869
168	495.804,098 344.232,245	169	495.804,245 344.232,871	0.643
169	495.804,245 344.232,871	170	495.806,717 344.256,034	23.295
170	495.806,717 344.256,034	171	495.807,852 344.275,896	19.894
171	495.807,852 344.275,896	172	495.808,19 344.281,815	5.929
172	495.808,19 344.281,815	173	495.808,279 344.283,361	1.549
173	495.808,279 344.283,361	174	495.808,242 344.291,251	7.89
174	495.808,242 344.291,251	175	495.808,198 344.300,676	9.425
175	495.808,198 344.300,676	176	495.808,144 344.312,207	11.531
176	495.808,144 344.312,207	177	495.808,104 344.320,594	8.387
177	495.808,104 344.320,594	178	495.808,094 344.322,735	2.141
178	495.808,094 344.322,735	179	495.808,57 344.335,474	12.748
179	495.808,57 344.335,474	180	495.808,692 344.338,762	3.29
180	495.808,692 344.338,762	181	495.808,939 344.341,382	2.632
181	495.808,939 344.341,382	182	495.810,638 344.359,416	18.114
182	495.810,638 344.359,416	183	495.811,159 344.363,327	3.946
183	495.811,159 344.363,327	184	495.812,771 344.375,449	12.229
184	495.812,771 344.375,449	185	495.813,287 344.379,334	3.919
185	495.813,287 344.379,334	186	495.814,59 344.387,633	8.401
186	495.814,59 344.387,633	187	495.816,492 344.399,745	12.26
187	495.816,492 344.399,745	188	495.818,347 344.411,558	11.958
188	495.818,347 344.411,558	189	495.820,451 344.424,241	12.856
189	495.820,451 344.424,241	190	495.822,767 344.438,201	14.151
190	495.822,767 344.438,201	191	495.823,774 344.444,27	6.152
191	495.823,774 344.444,27	192	495.824,305 344.450,291	6.044
192	495.824,305 344.450,291	193	495.826,399 344.474,035	23.836
193	495.826,399 344.474,035	194	495.828,8 344.501,258	27.329
194	495.828,8 344.501,258	195	495.829,325 344.507,209	5.974
195	495.829,325 344.507,209	196	495.829,352 344.507,515	0.307
196	495.829,352 344.507,515	197	495.829,393 344.513,213	5.698
197	495.829,393 344.513,213	198	495.829,435 344.518,944	5.731
198	495.829,435 344.518,944	199	495.829,517 344.530,402	11.458
199	495.829,517 344.530,402	200	495.829,551 344.535,061	4.659
200	495.829,551 344.535,061	201	495.828,59 344.541,421	6.432
201	495.828,59 344.541,421	202	495.826,972 344.552,128	10.829
202	495.826,972 344.552,128	203	495.826,762 344.553,516	1.404
203	495.826,762 344.553,516	204	495.825,83 344.557,342	3.938
204	495.825,83 344.557,342	205	495.824,571 344.562,507	5.316
205	495.824,571 344.562,507	206	495.823,317 344.567,654	5.298
206	495.823,317 344.567,654	207	495.822,059 344.572,818	5.315
207	495.822,059 344.572,818	208	495.820,799 344.577,989	5.322
208	495.820,799 344.577,989	209	495.818,283 344.588,312	10.625
209	495.818,283 344.588,312	210	495.817,022 344.593,487	5.326
210	495.817,022 344.593,487	211	495.815,709 344.598,604	5.283
211	495.815,709 344.598,604	212	495.813,238 344.608,236	9.944
212	495.813,238 344.608,236	213	495.813,097 344.608,873	0.652
213	495.813,097 344.608,873	214	495.810,794 344.619,282	10.661

Vizualizare Document Online

Punct început	X / Y	Punct sfârşit	X / Y	Lungime segment
214	495.810,794 344.619,282	215	495.808,486 344.629,713	10.683
217	495.805,673 344.639,907	218	495.804,334 344.644,451	4.737
220	495.803,899 344.650,496	221	495.803,642 344.654,073	3.586
223	495.803,601 344.661,714	224	495.803,579 344.665,768	4.054
226	495.805,037 344.694,39	227	495.805,723 344.708,758	14.384
229	495.805,857 344.713,516	230	495.805,033 344.728,886	15.392
232	495.804,319 344.742,217	233	495.802,541 344.775,373	33.204
235	495.802,544 344.782,073	236	495.802,613 344.795,014	12.941
238	495.802,715 344.814,137	239	495.802,75 344.818,79	4.653
241	495.803,033 344.828,729	242	495.803,101 344.831,106	2.378
244	495.803,356 344.842,315	245	495.803,51 344.849,099	6.786
247	495.803,718 344.858,234	248	495.803,819 344.862,668	4.435
250	495.803,882 344.865,422	251	495.804,147 344.876,204	10.785
253	495.804,404 344.886,627	254	495.804,648 344.896,529	9.905
256	495.804,816 344.903,342	257	495.805,122 344.915,753	12.415
259	495.805,171 344.917,77	260	495.805,207 344.919,201	1.431
262	495.808,009 344.925,012	1	495.809,464 344.926,287	1.935

Punct început	X / Y	Punct sfârşit	X / Y	Lungime segment
215	495.808,486 344.629,713	216	495.807,912 344.632,308	2.658
218	495.804,334 344.644,451	219	495.804,295 344.644,991	0.541
221	495.803,642 344.654,073	222	495.803,631 344.656,056	1.983
224	495.803,579 344.665,768	225	495.804,647 344.686,215	20.475
227	495.805,723 344.708,758	228	495.805,907 344.712,597	3.843
230	495.805,033 344.728,886	231	495.804,575 344.737,429	8.555
233	495.802,541 344.775,373	234	495.802,512 344.775,922	0.55
236	495.802,613 344.795,014	237	495.802,685 344.808,474	13.46
239	495.802,75 344.818,79	240	495.802,839 344.821,933	3.144
242	495.803,101 344.831,106	243	495.803,201 344.835,515	4.41
245	495.803,51 344.849,099	246	495.803,665 344.855,902	6.805
248	495.803,819 344.862,668	249	495.803,834 344.863,322	0.654
251	495.804,147 344.876,204	252	495.804,314 344.882,988	6.786
254	495.804,648 344.896,529	255	495.804,752 344.900,746	4.218
257	495.805,122 344.915,753	258	495.805,152 344.916,981	1.228
260	495.805,207 344.919,201	261	495.805,218 344.920,461	1.26

Punct început	X / Y	Punct sfârşit	X / Y	Lungime segment
216	495.807,912 344.632,308	217	495.805,673 344.639,907	7.922
219	495.804,295 344.644,991	220	495.803,899 344.650,496	5.519
222	495.803,631 344.656,056	223	495.803,601 344.661,714	5.658
225	495.804,647 344.686,215	226	495.805,037 344.694,39	8.184
228	495.805,907 344.712,597	229	495.805,857 344.713,516	0.92
231	495.804,575 344.737,429	232	495.804,319 344.742,217	4.795
234	495.802,512 344.775,922	235	495.802,544 344.782,073	6.151
237	495.802,685 344.808,474	238	495.802,715 344.814,137	5.663
240	495.802,839 344.821,933	241	495.803,033 344.828,729	6.799
243	495.803,201 344.835,515	244	495.803,356 344.842,315	6.802
246	495.803,665 344.855,902	247	495.803,718 344.858,234	2.333
249	495.803,834 344.863,322	250	495.803,882 344.865,422	2.101
252	495.804,314 344.882,988	253	495.804,404 344.886,627	3.64
255	495.804,752 344.900,746	256	495.804,816 344.903,342	2.597
258	495.805,152 344.916,981	259	495.805,171 344.917,77	0.789
261	495.805,218 344.920,461	262	495.808,009 344.925,012	5.339

**** Lungimile segmentelor sunt determinate în planul de proiecţie Stereo 70 şi sunt rotunjite la 1 milimetru.**
***** Distanţa dintre puncte este formată din segmente cumulate ce sunt mai mici decât valoarea 1 milimetru.**

Neutilizabil în circuitul civil

DATE DESPRE IMOBILUL NR. 18001

Oficiul de Cadastru şi Publicitate Imobiliară ARGES
Biroul de Cadastru şi Publicitate Imobiliară Costesti

A. Partea I. Descrierea imobilului

TEREN Intravilan

Adresa: Loc. Buzoesti, Jud. Arges

Nr. Crt	Nr cadastral Nr. topografic	Suprafaţa* (mp)	Observaţii / Referinţe
A1		14.727	Sector cadastral:0 Teren neimprejmuit;

B. Partea II. Proprietari şi acte

Inscrieri privitoare la dreptul de proprietate şi alte drepturi reale		Referinţe
/		
Act Administrativ nr. Adeverinta nr. 8595, din 19/09/2025 emis de PRIMĂRIA COMUNEI BUZOEȘTI;		
B1	Inscrierea posesiei, drept de PROPRIETATE, dobandit prin Lege, cota actuala 1/1, cota initiala 1/1	A1
	1) **NEIDENTIFICAT NEIDENTIFICAT**, CIF:0000000000000	
Act Normativ nr. 7, din 13/03/1996 emis de PARLAMENTUL ROMANIEI (art. 13);		
B2	Se noteaza mentiunea de proprietar neidentificat.	A1

C. Partea III. SARCINI .

Inscrieri privind dezmembramintele dreptului de proprietate, drepturi reale de garanţie şi sarcini	Referinţe
NU SUNT	

Neutilizabil în circuitul civil

Anexa Nr. 1 La Partea I

Teren

Nr cadastral	Suprafaţa (mp)*	Observaţii / Referinţe
	14.727	

* Suprafaţa este determinată in planul de proiecţie Stereo 70.

DETALII LINIARE IMOBIL

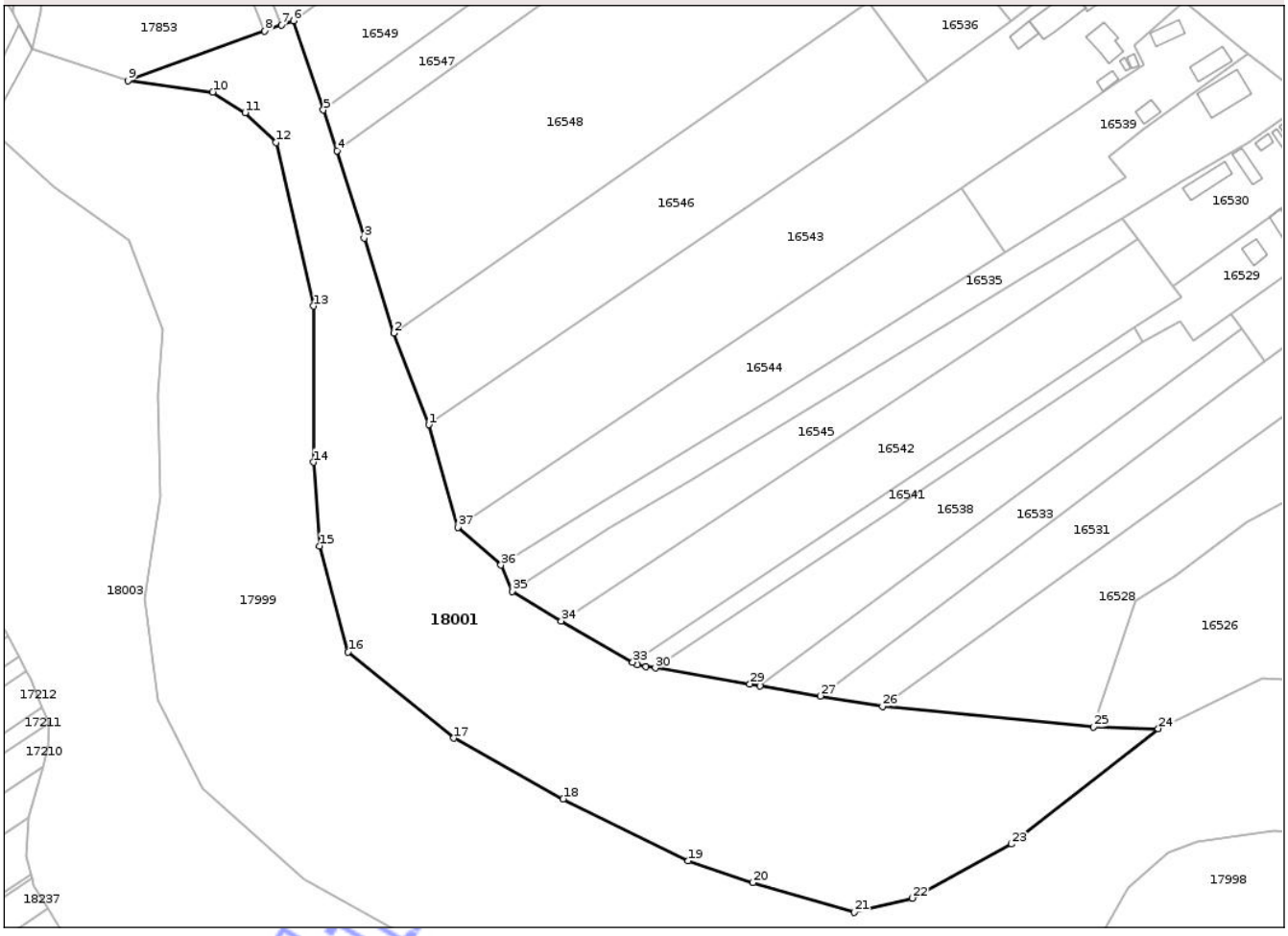

Date referitoare la teren

Crt	Categorie folosinţă	Intra vilan	Suprafaţa (mp)	Tarla	Parcelă	Nr. topo	Observaţii / Referinţe
1	padure	DA	14.727	-	14	-	

Lungime Segmente

1) Valorile lungimilor segmentelor sunt obţinute din proiecţie în plan.

Punct început	X / Y	Punct sfârşit	X / Y	Lungime segment (** (m)
1	495.688,58 342.103,37	2	495.678,492 342.129,676	28.174
3	495.670,022 342.156,99	4	495.662,225 342.182,132	26.323
5	495.658,287 342.193,823	6	495.649,641 342.219,492	27.086
7	495.646,192 342.218,244	8	495.641,409 342.216,515	5.086
9	495.601,984 342.202,255	10	495.626,479 342.199,005	24.71

Punct început	X / Y	Punct sfârşit	X / Y	Lungime segment (** (m)
2	495.678,492 342.129,676	3	495.670,022 342.156,99	28.597
4	495.662,225 342.182,132	5	495.658,287 342.193,823	12.336
6	495.649,641 342.219,492	7	495.646,192 342.218,244	3.668
8	495.641,409 342.216,515	9	495.601,984 342.202,255	41.925
10	495.626,479 342.199,005	11	495.635,749 342.193,073	11.006

Document care conține date cu caracter personal, protejat de prevederile Regulamentului (UE) nr. 679/2016 și Legii 190/2018

Punct început	X / Y	Punct sfârşit	X / Y	Lungime segment (** (m)
11	495.635,749 342.193,073	12	495.644,648 342.184,544	12.326
13	495.655,401 342.137,453	14	495.655,401 342.092,587	44.866
15	495.657,255 342.068,485	16	495.665,413 342.038,079	31.481
17	495.695,818 342.013,236	18	495.727,336 341.995,809	36.015
19	495.763,303 341.978,01	20	495.781,843 341.971,707	19.582
21	495.811,136 341.963,178	22	495.827,822 341.967,257	17.177
23	495.856,373 341.982,831	24	495.898,612 342.015,992	53.701
25	495.879,972 342.016,463	26	495.819,192 342.022,374	61.067
27	495.801,322 342.025,394	28	495.783,995 342.028,322	17.573
29	495.781,056 342.028,818	30	495.753,857 342.033,413	27.584
31	495.751,135 342.033,766	32	495.748,722 342.034,281	2.467
33	495.747,336 342.035,094	34	495.726,738 342.046,963	23.773
35	495.712,58 342.055,49	36	495.709,387 342.062,988	8.15
37	495.697,03 342.073,85	1	495.688,58 342.103,37	30.706

Punct început	X / Y	Punct sfârşit	X / Y	Lungime segment (** (m)
12	495.644,648 342.184,544	13	495.655,401 342.137,453	48.303
14	495.655,401 342.092,587	15	495.657,255 342.068,485	24.173
16	495.665,413 342.038,079	17	495.695,818 342.013,236	39.264
18	495.727,336 341.995,809	19	495.763,303 341.978,01	40.13
20	495.781,843 341.971,707	21	495.811,136 341.963,178	30.509
22	495.827,822 341.967,257	23	495.856,373 341.982,831	32.522
24	495.898,612 342.015,992	25	495.879,972 342.016,463	18.646
26	495.819,192 342.022,374	27	495.801,322 342.025,394	18.123
28	495.783,995 342.028,322	29	495.781,056 342.028,818	2.981
30	495.753,857 342.033,413	31	495.751,135 342.033,766	2.745
32	495.748,722 342.034,281	33	495.747,336 342.035,094	1.607
34	495.726,738 342.046,963	35	495.712,58 342.055,49	16.528
36	495.709,387 342.062,988	37	495.697,03 342.073,85	16.452

**** Lungimile segmentelor sunt determinate în planul de proiecţie Stereo 70 şi sunt rotunjite la 1 milimetru.**
***** Distanţa dintre puncte este formată din segmente cumulate ce sunt mai mici decât valoarea 1 milimetru.**

Neutilizabil în circuitul civil

DATE DESPRE IMOBILUL NR. 18002

Oficiul de Cadastru şi Publicitate Imobiliară ARGES
Biroul de Cadastru şi Publicitate Imobiliară Costesti

A. Partea I. Descrierea imobilului

TEREN Extravilan

Adresa: Jud. Arges, Drum

Nr. Crt	Nr cadastral Nr. topografic	Suprafaţa* (mp)	Observaţii / Referinţe
A1	91754	Din acte: 7.290 Masurata: 7.309	Sector cadastral:0 Teren neimprejmuit;

B. Partea II. Proprietari şi acte

Inscrieri privitoare la dreptul de proprietate şi alte drepturi reale		Referinţe
26502 / 28/09/2023		
Act Administrativ nr. 447, din 16/05/2002 emis de GUVERNUL ROMÂNIEI - anexa nr. 27-Inventarul (bunurilor care aparțin domeniului public al Comunei Buzoești. act administrativ nr 6652 din 20.09.2023, emis de Primăria Comunei Buzoești - Adeverință;act administrativ nr 6652 din 20.09.2023, emis de Primăria Comunei Buzoești - Adeverință (Completare));		
B1	Intabulare, drept de PROPRIETATE, dobandit prin Lege, cota actuala 1/1, cota initiala 1/1	A1
	1) **COMUNA BUZOESTI**, CIF:4318288, -DOMENIUL PUBLIC	

C. Partea III. SARCINI .

Inscrieri privind dezmembramintele dreptului de proprietate, drepturi reale de garanţie şi sarcini	Referinţe
NU SUNT	

Neutilizabil în circuitul civil

Anexa Nr. 1 La Partea I

Teren

Nr cadastral	Suprafaţa (mp)*	Observaţii / Referinţe
91754	Din acte: 7.290 Masurata: 7.309	

* Suprafaţa este determinată in planul de proiecţie Stereo 70.

DETALII LINIARE IMOBIL

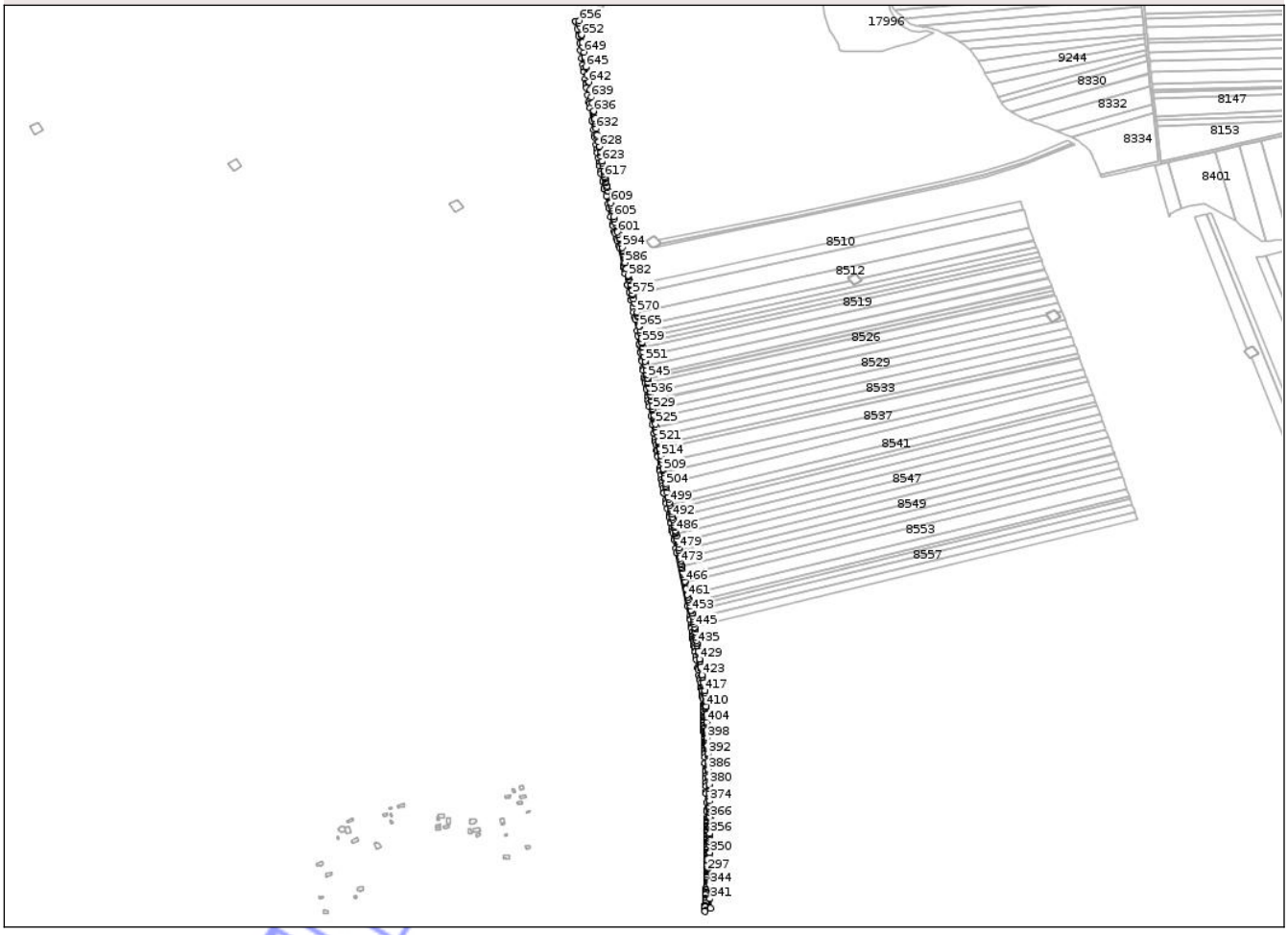

Date referitoare la teren

Crt	Categorie folosinţă	Intra vilan	Suprafaţa (mp)	Tarla	Parcelă	Nr. topo	Observaţii / Referinţe
1	drum	NU	305	-	-	-	
2	drum	NU	7.004	-	-	-	

Lungime Segmente

1) Valorile lungimilor segmentelor sunt obţinute din proiecţie în plan.

Punct început	X / Y	Punct sfârşit	X / Y	Lungime segment
1	495.590,109 346.390,294	2	495.589,3 346.390,151	0.822
4	495.588,832 346.389,785	5	495.591,24 346.377,766	12.258
7	495.593,509 346.365,929	8	495.595,222 346.353,851	12.199
10	495.598,659 346.329,607	11	495.600,315 346.318,446	11.283
13	495.602,201 346.306,986	14	495.604,283 346.295,5	11.673

Punct început	X / Y	Punct sfârşit	X / Y	Lungime segment
2	495.589,3 346.390,151	3	495.588,788 346.390,081	0.517
5	495.591,24 346.377,766	6	495.593,261 346.367,682	10.285
8	495.595,222 346.353,851	9	495.596,897 346.342,038	11.931
11	495.600,315 346.318,446	12	495.601,183 346.312,601	5.909
14	495.604,283 346.295,5	15	495.605,612 346.288,169	7.45

Punct început	X / Y	Punct sfârşit	X / Y	Lungime segment
3	495.588,788 346.390,081	4	495.588,832 346.389,785	0.299
6	495.593,261 346.367,682	7	495.593,509 346.365,929	1.77
9	495.596,897 346.342,038	10	495.598,659 346.329,607	12.555
12	495.601,183 346.312,601	13	495.602,201 346.306,986	5.707
15	495.605,612 346.288,169	16	495.605,979 346.286,001	2.199

Document care conține date cu caracter personal, protejat de prevederile Regulamentului (UE) nr. 679/2016 și Legii 190/2018

Punct început	X / Y	Punct sfârşit	X / Y	Lungime segment
16	495.605,979 346.286,001	17	495.606,983 346.280,076	6.009
19	495.610,8 346.257,535	20	495.611,206 346.255,14	2.429
22	495.615,913 346.227,004	23	495.615,995 346.226,511	0.5
25	495.619,547 346.202,383	26	495.620,083 346.199,504	2.928
28	495.623,787 346.179,622	29	495.624,722 346.174,49	5.216
31	495.627,93 346.156,88	32	495.628,617 346.152,804	4.133
34	495.630,905 346.139,819	35	495.633,41 346.127,283	12.784
37	495.635,714 346.115,418	38	495.635,888 346.114,707	0.732
40	495.641,961 346.089,808	41	495.643,698 346.082,689	7.328
43	495.649,416 346.055,99	44	495.649,432 346.055,923	0.069
46	495.652,516 346.043,72	47	495.652,905 346.042,197	1.572
49	495.657,118 346.029,018	50	495.660,173 346.019,653	9.851
52	495.666,895 345.989,305	53	495.667,502 345.986,828	2.55
55	495.668,752 345.981,728	56	495.670,366 345.975,139	6.784
58	495.673,87 345.956,405	59	495.676,799 345.944,879	11.892
61	495.679,937 345.932,532	62	495.680,214 345.931,403	1.162
64	495.683,176 345.919,282	65	495.684,558 345.912,101	7.313
67	495.686,82 345.899,661	68	495.689,783 345.880,781	19.111
70	495.693,421 345.859,592	71	495.693,547 345.858,86	0.743
73	495.695,544 345.845,42	74	495.697,316 345.832,975	12.571
76	495.699,358 345.819,782	77	495.699,922 345.816,187	3.639
79	495.702,245 345.801,392	80	495.702,686 345.798,608	2.819
82	495.704,855 345.786,732	83	495.705,1 345.785,452	1.303
85	495.707,456 345.772,741	86	495.707,524 345.772,313	0.433
88	495.709,203 345.762,067	89	495.710,124 345.756,635	5.51
91	495.715,139 345.727,079	92	495.717,44 345.713,517	13.756
94	495.719,16 345.703,383	95	495.720,082 345.697,947	5.514
97	495.722,314 345.684,793	98	495.722,484 345.683,791	1.016
100	495.724,052 345.674,551	101	495.727,224 345.655,86	18.958
103	495.728,119 345.650,59	104	495.728,997 345.644,553	6.101
106	495.730,839 345.632,764	107	495.731,915 345.626,737	6.122
109	495.734,094 345.614,53	110	495.734,111 345.614,435	0.097
112	495.737,771 345.598,168	113	495.739,929 345.588,572	9.836

Punct început	X / Y	Punct sfârşit	X / Y	Lungime segment
17	495.606,983 346.280,076	18	495.608,971 346.268,335	11.908
20	495.611,206 346.255,14	21	495.612,526 346.247,251	7.999
23	495.615,995 346.226,511	24	495.618,101 346.212,204	14.461
26	495.620,083 346.199,504	27	495.622,416 346.186,982	12.737
29	495.624,722 346.174,49	30	495.626,34 346.165,609	9.027
32	495.628,617 346.152,804	33	495.630,283 346.142,93	10.014
35	495.633,41 346.127,283	36	495.633,484 346.126,915	0.375
38	495.635,888 346.114,707	39	495.638,923 346.102,262	12.81
41	495.643,698 346.082,689	42	495.646,461 346.068,376	14.577
44	495.649,432 346.055,923	45	495.649,983 346.053,642	2.347
47	495.652,905 346.042,197	48	495.656,277 346.031,65	11.073
50	495.660,173 346.019,653	51	495.661,008 346.017,095	2.691
53	495.667,502 345.986,828	54	495.667,945 345.985,019	1.862
56	495.670,366 345.975,139	57	495.673,754 345.957,023	18.43
59	495.676,799 345.944,879	60	495.676,971 345.944,201	0.699
62	495.680,214 345.931,403	63	495.683,141 345.919,466	12.291
65	495.684,558 345.912,101	66	495.686,24 345.903,354	8.907
68	495.689,783 345.880,781	69	495.691,135 345.872,907	7.989
71	495.693,547 345.858,86	72	495.695,419 345.846,262	12.736
74	495.697,316 345.832,975	75	495.697,594 345.831,02	1.975
77	495.699,922 345.816,187	78	495.701,565 345.805,726	10.589
80	495.702,686 345.798,608	81	495.703,132 345.795,789	2.854
83	495.705,1 345.785,452	84	495.707,115 345.774,907	10.736
86	495.707,524 345.772,313	87	495.708,348 345.767,105	5.273
89	495.710,124 345.756,635	90	495.712,723 345.741,316	15.538
92	495.717,44 345.713,517	93	495.717,66 345.712,221	1.315
95	495.720,082 345.697,947	96	495.720,762 345.693,937	4.067
98	495.722,484 345.683,791	99	495.723,829 345.675,866	8.038
101	495.727,224 345.655,86	102	495.727,871 345.652,047	3.868
104	495.728,997 345.644,553	105	495.730,152 345.636,611	8.026
107	495.731,915 345.626,737	108	495.732,631 345.622,724	4.076
110	495.734,111 345.614,435	111	495.736,64 345.603,194	11.522
113	495.739,929 345.588,572	114	495.742,236 345.578,318	10.51

Punct început	X / Y	Punct sfârşit	X / Y	Lungime segment
18	495.608,971 346.268,335	19	495.610,8 346.257,535	10.954
21	495.612,526 346.247,251	22	495.615,913 346.227,004	20.528
24	495.618,101 346.212,204	25	495.619,547 346.202,383	9.927
27	495.622,416 346.186,982	28	495.623,787 346.179,622	7.487
30	495.626,34 346.165,609	31	495.627,93 346.156,88	8.873
33	495.630,283 346.142,93	34	495.630,905 346.139,819	3.173
36	495.633,484 346.126,915	37	495.635,714 346.115,418	11.711
39	495.638,923 346.102,262	40	495.641,961 346.089,808	12.819
42	495.646,461 346.068,376	43	495.649,416 346.055,99	12.734
45	495.649,983 346.053,642	46	495.652,516 346.043,72	10.24
48	495.656,277 346.031,65	49	495.657,118 346.029,018	2.763
51	495.661,008 346.017,095	52	495.666,895 345.989,305	28.407
54	495.667,945 345.985,019	55	495.668,752 345.981,728	3.388
57	495.673,754 345.957,023	58	495.673,87 345.956,405	0.629
60	495.676,971 345.944,201	61	495.679,937 345.932,532	12.04
63	495.683,141 345.919,466	64	495.683,176 345.919,282	0.187
66	495.686,24 345.903,354	67	495.686,82 345.899,661	3.738
69	495.691,135 345.872,907	70	495.693,421 345.859,592	13.51
72	495.695,419 345.846,262	73	495.695,544 345.845,42	0.851
75	495.697,594 345.831,02	76	495.699,358 345.819,782	11.376
78	495.701,565 345.805,726	79	495.702,245 345.801,392	4.387
81	495.703,132 345.795,789	82	495.704,855 345.786,732	9.219
84	495.707,115 345.774,907	85	495.707,456 345.772,741	2.193
87	495.708,348 345.767,105	88	495.709,203 345.762,067	5.11
90	495.712,723 345.741,316	91	495.715,139 345.727,079	14.441
93	495.717,66 345.712,221	94	495.719,16 345.703,383	8.964
96	495.720,762 345.693,937	97	495.722,314 345.684,793	9.275
99	495.723,829 345.675,866	100	495.724,052 345.674,551	1.334
102	495.727,871 345.652,047	103	495.728,119 345.650,59	1.478
105	495.730,152 345.636,611	106	495.730,839 345.632,764	3.908
108	495.732,631 345.622,724	109	495.734,094 345.614,53	8.324
111	495.736,64 345.603,194	112	495.737,771 345.598,168	5.152
114	495.742,236 345.578,318	115	495.742,391 345.577,629	0.706

Verificat cu aplicația eTerra3 CNCIF

Punct început	X / Y	Punct sfârșit	X / Y	Lungime segment
115	495.742,391 345.577,629	116	495.742,958 345.575,11	2.582
116	495.742,958 345.575,11	117	495.744,723 345.567,261	8.045
117	495.744,723 345.567,261	118	495.744,94 345.566,297	0.988
118	495.744,94 345.566,297	119	495.745,295 345.564,718	1.618
119	495.745,295 345.564,718	120	495.747,082 345.555,96	8.938
120	495.747,082 345.555,96	121	495.747,088 345.555,932	0.029
121	495.747,088 345.555,932	122	495.747,838 345.552,386	3.624
122	495.747,838 345.552,386	123	495.748,546 345.549,043	3.417
123	495.748,546 345.549,043	124	495.751,034 345.537,683	11.629
124	495.751,034 345.537,683	125	495.751,163 345.536,818	0.875
125	495.751,163 345.536,818	126	495.753,204 345.523,154	13.816
126	495.753,204 345.523,154	127	495.754,61 345.516,746	6.56
127	495.754,61 345.516,746	128	495.772,842 345.428,526	90.084
128	495.772,842 345.428,526	129	495.776,257 345.411,189	17.67
129	495.776,257 345.411,189	130	495.777,183 345.406,688	4.595
130	495.777,183 345.406,688	131	495.777,424 345.405,518	1.195
131	495.777,424 345.405,518	132	495.778,974 345.397,979	7.697
132	495.778,974 345.397,979	133	495.779,573 345.393,783	4.239
133	495.779,573 345.393,783	134	495.779,584 345.393,704	0.08
134	495.779,584 345.393,704	135	495.779,818 345.392,068	1.653
135	495.779,818 345.392,068	136	495.780,811 345.385,123	7.016
136	495.780,811 345.385,123	137	495.781,309 345.380,313	4.836
137	495.781,309 345.380,313	138	495.781,424 345.379,202	1.117
138	495.781,424 345.379,202	139	495.781,857 345.375,022	4.202
139	495.781,857 345.375,022	140	495.781,916 345.374,461	0.564
140	495.781,916 345.374,461	141	495.782,18 345.371,911	2.564
141	495.782,18 345.371,911	142	495.782,675 345.368,969	2.983
142	495.782,675 345.368,969	143	495.783,06 345.366,675	2.326
143	495.783,06 345.366,675	144	495.783,662 345.363,096	3.629
144	495.783,662 345.363,096	145	495.784,102 345.360,481	2.652
145	495.784,102 345.360,481	146	495.784,131 345.360,306	0.177
146	495.784,131 345.360,306	147	495.785,105 345.354,517	5.87
147	495.785,105 345.354,517	148	495.785,265 345.353,563	0.967
148	495.785,265 345.353,563	149	495.786,58 345.345,742	7.931
149	495.786,58 345.345,742	150	495.786,582 345.345,732	0.01
150	495.786,582 345.345,732	151	495.787,459 345.340,512	5.293
151	495.787,459 345.340,512	152	495.789,649 345.327,485	13.21
152	495.789,649 345.327,485	153	495.789,942 345.325,744	1.765
153	495.789,942 345.325,744	154	495.790,112 345.324,733	1.025
154	495.790,112 345.324,733	155	495.791,845 345.314,419	10.459
155	495.791,845 345.314,419	156	495.792,736 345.309,124	5.369
156	495.792,736 345.309,124	157	495.793,228 345.306,197	2.968
157	495.793,228 345.306,197	158	495.794,022 345.301,474	4.789
158	495.794,022 345.301,474	159	495.795,045 345.295,387	6.172
159	495.795,045 345.295,387	160	495.795,36 345.293,515	1.898
160	495.795,36 345.293,515	161	495.795,894 345.290,337	3.223
161	495.795,894 345.290,337	162	495.796,177 345.288,654	1.707
162	495.796,177 345.288,654	163	495.796,191 345.288,568	0.087
163	495.796,191 345.288,568	164	495.797,343 345.281,723	6.941
164	495.797,343 345.281,723	165	495.797,355 345.281,651	0.073
165	495.797,355 345.281,651	166	495.797,833 345.278,808	2.883
166	495.797,833 345.278,808	167	495.797,932 345.275,974	2.836
167	495.797,932 345.275,974	168	495.798,283 345.265,933	10.047
168	495.798,283 345.265,933	169	495.798,297 345.265,527	0.406
169	495.798,297 345.265,527	170	495.798,335 345.264,449	1.079
170	495.798,335 345.264,449	171	495.798,395 345.262,726	1.724
171	495.798,395 345.262,726	172	495.798,464 345.260,757	1.97
172	495.798,464 345.260,757	173	495.798,561 345.257,996	2.763
173	495.798,561 345.257,996	174	495.798,699 345.254,046	3.952
174	495.798,699 345.254,046	175	495.798,838 345.250,066	3.982
175	495.798,838 345.250,066	176	495.798,858 345.249,499	0.567
176	495.798,858 345.249,499	177	495.798,961 345.246,543	2.958
177	495.798,961 345.246,543	178	495.798,98 345.246,003	0.54
178	495.798,98 345.246,003	179	495.799,024 345.244,758	1.246
179	495.799,024 345.244,758	180	495.799,032 345.244,528	0.23
180	495.799,032 345.244,528	181	495.799,115 345.242,154	2.375
181	495.799,115 345.242,154	182	495.799,193 345.239,915	2.24
182	495.799,193 345.239,915	183	495.799,236 345.238,698	1.218
183	495.799,236 345.238,698	184	495.799,257 345.238,102	0.596
184	495.799,257 345.238,102	185	495.799,294 345.237,044	1.059
185	495.799,294 345.237,044	186	495.799,419 345.233,468	3.578
186	495.799,419 345.233,468	187	495.799,425 345.233,285	0.183
187	495.799,425 345.233,285	188	495.799,478 345.231,784	1.502
188	495.799,478 345.231,784	189	495.799,593 345.228,494	3.292
189	495.799,593 345.228,494	190	495.799,605 345.228,143	0.351
190	495.799,605 345.228,143	191	495.799,686 345.225,85	2.294
191	495.799,686 345.225,85	192	495.799,775 345.223,292	2.56
192	495.799,775 345.223,292	193	495.799,824 345.221,901	1.392
193	495.799,824 345.221,901	194	495.799,898 345.219,767	2.135
194	495.799,898 345.219,767	195	495.799,917 345.219,249	0.518
195	495.799,917 345.219,249	196	495.799,934 345.218,758	0.491
196	495.799,934 345.218,758	197	495.800,022 345.216,237	2.523
197	495.800,022 345.216,237	198	495.800,068 345.214,928	1.31
198	495.800,068 345.214,928	199	495.800,139 345.212,903	2.026
199	495.800,139 345.212,903	200	495.800,14 345.212,867	0.036
200	495.800,14 345.212,867	201	495.800,23 345.210,299	2.57
201	495.800,23 345.210,299	202	495.800,236 345.210,141	0.158
202	495.800,236 345.210,141	203	495.800,256 345.209,568	0.573
203	495.800,256 345.209,568	204	495.800,41 345.205,158	4.413
204	495.800,41 345.205,158	205	495.800,437 345.204,374	0.784
205	495.800,437 345.204,374	206	495.800,447 345.204,099	0.275
206	495.800,447 345.204,099	207	495.800,483 345.203,057	1.043
207	495.800,483 345.203,057	208	495.800,564 345.200,745	2.313
208	495.800,564 345.200,745	209	495.800,612 345.199,357	1.389
209	495.800,612 345.199,357	210	495.800,625 345.199,001	0.356
210	495.800,625 345.199,001	211	495.800,649 345.198,306	0.695
211	495.800,649 345.198,306	212	495.800,685 345.197,272	1.035
212	495.800,685 345.197,272	213	495.800,737 345.195,779	1.494
213	495.800,737 345.195,779	214	495.800,776 345.194,688	1.092

Verificat cu privire la conformitate cu OCPI

Punct început	X / Y	Punct sfârșit	X / Y	Lungime segment
214	495.800,776 345.194,688	215	495.800,851 345.192,528	2.161
215	495.800,851 345.192,528	216	495.800,897 345.191,206	1.323
216	495.800,897 345.191,206	217	495.801,05 345.186,85	4.359
217	495.801,05 345.186,85	218	495.801,086 345.185,839	1.012
218	495.801,086 345.185,839	219	495.801,262 345.180,794	5.048
219	495.801,262 345.180,794	220	495.801,626 345.170,38	10.42
220	495.801,626 345.170,38	221	495.801,64 345.169,986	0.394
221	495.801,64 345.169,986	222	495.801,984 345.160,162	9.83
222	495.801,984 345.160,162	223	495.802,033 345.158,757	1.406
223	495.802,033 345.158,757	224	495.802,111 345.156,53	2.228
224	495.802,111 345.156,53	225	495.802,355 345.149,552	6.982
225	495.802,355 345.149,552	226	495.802,476 345.146,089	3.465
226	495.802,476 345.146,089	227	495.802,779 345.137,427	8.667
227	495.802,779 345.137,427	228	495.802,958 345.132,321	5.109
228	495.802,958 345.132,321	229	495.803,247 345.124,068	8.258
229	495.803,247 345.124,068	230	495.803,356 345.120,962	3.108
230	495.803,356 345.120,962	231	495.803,874 345.106,152	14.819
231	495.803,874 345.106,152	232	495.804,308 345.093,736	12.424
232	495.804,308 345.093,736	233	495.804,404 345.091,001	2.737
233	495.804,404 345.091,001	234	495.804,74 345.081,394	9.613
234	495.804,74 345.081,394	235	495.804,834 345.078,701	2.695
235	495.804,834 345.078,701	236	495.804,818 345.076,342	2.359
236	495.804,818 345.076,342	237	495.804,811 345.075,269	1.073
237	495.804,811 345.075,269	238	495.804,797 345.073,169	2.1
238	495.804,797 345.073,169	239	495.804,792 345.072,352	0.817
239	495.804,792 345.072,352	240	495.804,766 345.068,448	3.904
240	495.804,766 345.068,448	241	495.804,753 345.066,589	1.859
241	495.804,753 345.066,589	242	495.804,744 345.065,215	1.374
242	495.804,744 345.065,215	243	495.804,744 345.065,205	0.01
243	495.804,744 345.065,205	244	495.804,723 345.062,084	3.121
244	495.804,723 345.062,084	245	495.804,72 345.061,55	0.534
245	495.804,72 345.061,55	246	495.804,703 345.059,077	2.473
246	495.804,703 345.059,077	247	495.804,699 345.058,466	0.611
247	495.804,699 345.058,466	248	495.804,681 345.055,709	2.757
248	495.804,681 345.055,709	249	495.804,656 345.051,906	3.803
249	495.804,656 345.051,906	250	495.804,653 345.051,442	0.464
250	495.804,653 345.051,442	251	495.804,648 345.050,804	0.638
251	495.804,648 345.050,804	252	495.804,645 345.050,306	0.498
252	495.804,645 345.050,306	253	495.804,636 345.048,976	1.33
253	495.804,636 345.048,976	254	495.804,61 345.045,021	3.955
254	495.804,61 345.045,021	255	495.804,607 345.044,616	0.405
255	495.804,607 345.044,616	256	495.804,578 345.040,31	4.306
256	495.804,578 345.040,31	257	495.804,57 345.039,088	1.222
257	495.804,57 345.039,088	258	495.804,569 345.039,049	0.039
258	495.804,569 345.039,049	259	495.804,569 345.038,946	0.103
259	495.804,569 345.038,946	260	495.804,568 345.038,778	0.168
260	495.804,568 345.038,778	261	495.804,557 345.037,197	1.581
261	495.804,557 345.037,197	262	495.804,554 345.036,812	0.385
262	495.804,554 345.036,812	263	495.804,547 345.035,738	1.074
263	495.804,547 345.035,738	264	495.804,547 345.035,673	0.065
264	495.804,547 345.035,673	265	495.804,547 345.035,642	0.031
265	495.804,547 345.035,642	266	495.804,546 345.035,561	0.081
266	495.804,546 345.035,561	267	495.804,533 345.033,629	1.932
267	495.804,533 345.033,629	268	495.804,52 345.031,623	2.006
268	495.804,52 345.031,623	269	495.804,498 345.028,322	3.301
269	495.804,498 345.028,322	270	495.804,493 345.027,666	0.656
270	495.804,493 345.027,666	271	495.804,492 345.027,532	0.134
271	495.804,492 345.027,532	272	495.804,474 345.024,761	2.771
272	495.804,474 345.024,761	273	495.804,471 345.024,3	0.461
273	495.804,471 345.024,3	274	495.804,47 345.024,206	0.094
274	495.804,47 345.024,206	275	495.804,458 345.022,411	1.795
275	495.804,458 345.022,411	276	495.804,445 345.020,44	1.971
276	495.804,445 345.020,44	277	495.804,429 345.018,029	2.411
277	495.804,429 345.018,029	278	495.804,424 345.017,269	0.76
278	495.804,424 345.017,269	279	495.804,407 345.014,758	2.511
279	495.804,407 345.014,758	280	495.804,404 345.014,232	0.526
280	495.804,404 345.014,232	281	495.804,401 345.013,771	0.461
281	495.804,401 345.013,771	282	495.804,389 345.011,975	1.796
282	495.804,389 345.011,975	283	495.804,387 345.011,732	0.243
283	495.804,387 345.011,732	284	495.804,387 345.011,637	0.095
284	495.804,387 345.011,637	285	495.804,373 345.009,567	2.07
285	495.804,373 345.009,567	286	495.804,357 345.007,259	2.308
286	495.804,357 345.007,259	287	495.804,357 345.007,21	0.049
287	495.804,357 345.007,21	288	495.804,355 345.006,869	0.341
288	495.804,355 345.006,869	289	495.804,343 345.005,155	1.714
289	495.804,343 345.005,155	290	495.804,338 345.004,356	0.799
290	495.804,338 345.004,356	291	495.804,337 345.004,26	0.096
291	495.804,337 345.004,26	292	495.804,329 345.003,053	1.207
292	495.804,329 345.003,053	293	495.804,329 345.003,003	0.05
293	495.804,329 345.003,003	294	495.804,316 345.001,018	1.985
294	495.804,316 345.001,018	295	495.804,288 344.996,83	4.188
295	495.804,288 344.996,83	296	495.804,276 344.995,001	1.829
296	495.804,276 344.995,001	297	495.804,271 344.994,292	0.709
297	495.804,271 344.994,292	298	495.804,257 344.992,173	2.119
298	495.804,257 344.992,173	299	495.804,253 344.991,601	0.572
299	495.804,253 344.991,601	300	495.804,252 344.991,506	0.095
300	495.804,252 344.991,506	301	495.804,249 344.990,988	0.518
301	495.804,249 344.990,988	302	495.804,229 344.988,064	2.924
302	495.804,229 344.988,064	303	495.804,224 344.987,265	0.799
303	495.804,224 344.987,265	304	495.804,22 344.986,711	0.554
304	495.804,22 344.986,711	305	495.804,205 344.984,347	2.364
305	495.804,205 344.984,347	306	495.804,203 344.984,146	0.201
306	495.804,203 344.984,146	307	495.804,203 344.984,05	0.096
307	495.804,203 344.984,05	308	495.804,193 344.982,605	1.445
308	495.804,193 344.982,605	309	495.804,19 344.982,182	0.423
309	495.804,19 344.982,182	310	495.804,16 344.977,615	4.567
310	495.804,16 344.977,615	311	495.804,133 344.973,582	4.033
311	495.804,133 344.973,582	312	495.804,131 344.973,221	0.361
312	495.804,131 344.973,221	313	495.804,12 344.971,676	1.545

Vederea/Descărcarea imaginii este interzisă

Punct început	X / Y	Punct sfârșit	X / Y	Lungime segment
313	495.804,12 344.971,676	314	495.804,112 344.970,441	1.235
316	495.803,697 344.965,709	317	495.803,449 344.962,878	2.842
319	495.803,308 344.961,262	320	495.803,111 344.959,023	2.248
322	495.803,096 344.958,851	323	495.802,921 344.956,848	2.011
325	495.802,131 344.947,833	326	495.802,064 344.947,074	0.762
328	495.802,012 344.945,796	329	495.802,008 344.945,695	0.101
331	495.801,823 344.941,146	332	495.801,63 344.936,416	4.734
334	495.801,55 344.934,43	335	495.801,542 344.934,241	0.189
337	495.801,302 344.927,924	338	495.801,258 344.926,781	1.144
340	495.809,745 344.947,617	341	495.809,745 344.947,622	0.005
343	495.809,112 344.970,494	344	495.809,115 344.970,998	0.504
346	495.809,368 345.008,826	347	495.809,368 345.008,831	0.005
349	495.809,457 345.022,144	350	495.809,467 345.023,706	1.562
352	495.809,587 345.041,616	353	495.809,621 345.046,656	5.04
355	495.809,666 345.053,451	356	495.809,678 345.055,18	1.729
358	495.809,755 345.066,752	359	495.809,77 345.069,075	2.323
361	495.809,815 345.075,834	362	495.809,815 345.075,839	0.005
364	495.809,835 345.078,772	365	495.809,737 345.081,569	2.799
367	495.809,449 345.089,787	368	495.809,432 345.090,273	0.486
370	495.809,222 345.096,404	371	495.809,155 345.098,442	2.039
373	495.808,894 345.106,333	374	495.808,808 345.108,717	2.386
376	495.808,362 345.121,086	377	495.808,36 345.121,139	0.053
379	495.807,914 345.133,67	380	495.807,84 345.135,798	2.129
382	495.807,473 345.146,264	383	495.807,401 345.148,312	2.049
385	495.807,03 345.158,932	386	495.806,962 345.160,888	1.957
388	495.806,584 345.171,669	389	495.806,519 345.173,53	1.862
391	495.806,136 345.184,487	392	495.806,075 345.186,238	1.752
394	495.805,682 345.197,447	395	495.805,627 345.199,013	1.567
397	495.805,227 345.210,474	398	495.805,179 345.211,857	1.384
400	495.804,772 345.223,467	401	495.804,727 345.224,765	1.299
403	495.804,315 345.236,53	404	495.804,273 345.237,74	1.211
406	495.803,855 345.249,674	407	495.803,816 345.250,781	1.108
409	495.803,392 345.262,901	410	495.803,357 345.263,891	0.991

Punct început	X / Y	Punct sfârșit	X / Y	Lungime segment
314	495.804,112 344.970,441	315	495.803,855 344.967,508	2.944
317	495.803,449 344.962,878	318	495.803,35 344.961,749	1.133
320	495.803,111 344.959,023	321	495.803,103 344.958,924	0.099
323	495.802,921 344.956,848	324	495.802,619 344.953,41	3.451
326	495.802,064 344.947,074	327	495.802,055 344.946,845	0.229
329	495.802,008 344.945,695	330	495.801,939 344.944,007	1.689
332	495.801,63 344.936,416	333	495.801,554 344.934,539	1.879
335	495.801,542 344.934,241	336	495.801,527 344.933,843	0.398
338	495.801,258 344.926,781	339	495.810,188 344.931,623	10.158
341	495.809,745 344.947,622	342	495.809,13 344.969,826	22.213
344	495.809,115 344.970,998	345	495.809,316 345.001,051	30.054
347	495.809,368 345.008,831	348	495.809,403 345.014,091	5.26
350	495.809,467 345.023,706	351	495.809,546 345.035,527	11.821
353	495.809,621 345.046,656	354	495.809,645 345.050,273	3.617
356	495.809,678 345.055,18	357	495.809,744 345.065,172	9.992
359	495.809,77 345.069,075	360	495.809,811 345.075,235	6.16
362	495.809,815 345.075,839	363	495.809,827 345.077,522	1.683
365	495.809,737 345.081,569	366	495.809,733 345.081,683	0.114
368	495.809,432 345.090,273	369	495.809,305 345.093,911	3.64
371	495.809,155 345.098,442	372	495.808,951 345.104,617	6.178
374	495.808,808 345.108,717	375	495.808,509 345.117,008	8.296
377	495.808,36 345.121,139	378	495.808,064 345.129,462	8.328
380	495.807,84 345.135,798	381	495.807,543 345.144,279	8.486
383	495.807,401 345.148,312	384	495.807,102 345.156,876	8.569
386	495.806,962 345.160,888	387	495.806,659 345.169,538	8.655
389	495.806,519 345.173,53	390	495.806,214 345.182,267	8.742
392	495.806,075 345.186,238	393	495.805,766 345.195,062	8.829
395	495.805,627 345.199,013	396	495.805,316 345.207,927	8.919
398	495.805,179 345.211,857	399	495.804,863 345.220,856	9.005
401	495.804,727 345.224,765	402	495.804,409 345.233,85	9.091
404	495.804,273 345.237,74	405	495.803,952 345.246,911	9.177
407	495.803,816 345.250,781	408	495.803,492 345.260,04	9.265
410	495.803,357 345.263,891	411	495.803,031 345.273,24	9.355

Punct început	X / Y	Punct sfârșit	X / Y	Lungime segment
315	495.803,855 344.967,508	316	495.803,697 344.965,709	1.806
318	495.803,35 344.961,749	319	495.803,308 344.961,262	0.489
321	495.803,103 344.958,924	322	495.803,096 344.958,851	0.073
324	495.802,619 344.953,41	325	495.802,131 344.947,833	5.598
327	495.802,055 344.946,845	328	495.802,012 344.945,796	1.05
330	495.801,939 344.944,007	331	495.801,823 344.941,146	2.863
333	495.801,554 344.934,539	334	495.801,55 344.934,43	0.109
336	495.801,527 344.933,843	337	495.801,302 344.927,924	5.923
339	495.810,188 344.931,623	340	495.809,745 344.947,617	16.0
342	495.809,13 344.969,826	343	495.809,112 344.970,494	0.668
345	495.809,316 345.001,051	346	495.809,368 345.008,826	7.775
348	495.809,403 345.014,091	349	495.809,457 345.022,144	8.053
351	495.809,546 345.035,527	352	495.809,587 345.041,616	6.089
354	495.809,645 345.050,273	355	495.809,666 345.053,451	3.178
357	495.809,744 345.065,172	358	495.809,755 345.066,752	1.58
360	495.809,811 345.075,235	361	495.809,815 345.075,834	0.599
363	495.809,827 345.077,522	364	495.809,835 345.078,772	1.25
366	495.809,733 345.081,683	367	495.809,449 345.089,787	8.109
369	495.809,305 345.093,911	370	495.809,222 345.096,404	2.494
372	495.808,951 345.104,617	373	495.808,894 345.106,333	1.717
375	495.808,509 345.117,008	376	495.808,362 345.121,086	4.081
378	495.808,064 345.129,462	379	495.807,914 345.133,67	4.211
381	495.807,543 345.144,279	382	495.807,473 345.146,264	1.986
384	495.807,102 345.156,876	385	495.807,03 345.158,932	2.057
387	495.806,659 345.169,538	388	495.806,584 345.171,669	2.132
390	495.806,214 345.182,267	391	495.806,136 345.184,487	2.221
393	495.805,766 345.195,062	394	495.805,682 345.197,447	2.386
396	495.805,316 345.207,927	397	495.805,227 345.210,474	2.549
399	495.804,863 345.220,856	400	495.804,772 345.223,467	2.613
402	495.804,409 345.233,85	403	495.804,315 345.236,53	2.682
405	495.803,952 345.246,911	406	495.803,855 345.249,674	2.765
408	495.803,492 345.260,04	409	495.803,392 345.262,901	2.863
411	495.803,031 345.273,24	412	495.802,929 345.276,149	2.911

Vizualizat în sistemul ANCPI

Punct început	X / Y	Punct sfârșit	X / Y	Lungime segment
412	495.802,929 345.276,149	413	495.802,897 345.277,069	0.921
415	495.801,648 345.286,272	416	495.801,122 345.289,397	3.169
418	495.799,483 345.299,151	419	495.798,953 345.302,303	3.196
421	495.797,311 345.312,069	422	495.796,776 345.315,248	3.224
424	495.795,132 345.325,028	425	495.794,58 345.328,314	3.332
427	495.792,947 345.338,03	428	495.792,39 345.341,341	3.358
430	495.790,754 345.351,071	431	495.790,196 345.354,392	3.368
433	495.788,555 345.364,153	434	495.787,991 345.367,504	3.398
436	495.787,137 345.372,584	437	495.786,642 345.377,352	4.794
439	495.786,262 345.381,02	440	495.785,774 345.385,734	4.739
442	495.785,732 345.386,029	443	495.785,065 345.390,693	4.711
445	495.784,534 345.394,411	446	495.783,902 345.398,837	4.471
448	495.782,125 345.407,478	449	495.782,08 345.407,696	0.223
451	495.780,056 345.416,795	452	495.780,001 345.417,024	0.236
454	495.778,836 345.421,888	455	495.777,08 345.429,222	7.541
457	495.775,86 345.434,317	458	495.775,504 345.435,801	1.526
460	495.774,595 345.439,597	461	495.773,671 345.443,917	4.418
463	495.771,085 345.456,012	464	495.770,849 345.457,115	1.128
466	495.768,253 345.469,255	467	495.766,604 345.476,967	7.886
469	495.765,28 345.483,157	470	495.763,765 345.490,241	7.244
472	495.762,519 345.496,069	473	495.761,809 345.499,391	3.397
475	495.760,65 345.507,153	476	495.760,179 345.510,306	3.188
478	495.758,626 345.520,702	479	495.758,149 345.523,892	3.225
481	495.756,595 345.534,3	482	495.756,108 345.537,559	3.295
484	495.754,789 345.544,373	485	495.754,093 345.547,834	3.53
487	495.753,05 345.553,023	488	495.751,958 345.557,877	4.975
490	495.750,173 345.565,815	491	495.748,924 345.571,367	5.691
493	495.747,114 345.579,415	494	495.745,882 345.584,889	5.611
496	495.745,114 345.588,305	497	495.744,477 345.591,138	2.904
499	495.742,649 345.599,265	500	495.741,424 345.604,71	5.581
502	495.739,014 345.615,424	503	495.737,553 345.623,603	8.308
505	495.736,389 345.630,123	506	495.735,088 345.637,41	7.402
508	495.733,426 345.648,836	509	495.733,058 345.651,368	2.559

Punct început	X / Y	Punct sfârșit	X / Y	Lungime segment
413	495.802,897 345.277,069	414	495.802,818 345.279,312	2.244
416	495.801,122 345.289,397	417	495.801,026 345.289,966	0.577
419	495.798,953 345.302,303	420	495.798,864 345.302,833	0.537
422	495.796,776 345.315,248	423	495.796,693 345.315,741	0.5
425	495.794,58 345.328,314	426	495.794,517 345.328,69	0.381
428	495.792,39 345.341,341	429	495.792,333 345.341,679	0.343
431	495.790,196 345.354,392	432	495.790,143 345.354,708	0.32
434	495.787,991 345.367,504	435	495.787,945 345.367,778	0.278
437	495.786,642 345.377,352	438	495.786,282 345.380,828	3.495
440	495.785,774 345.385,734	441	495.785,732 345.386,024	0.293
443	495.785,065 345.390,693	444	495.784,548 345.394,313	3.657
446	495.783,902 345.398,837	447	495.782,856 345.403,922	5.191
449	495.782,08 345.407,696	450	495.781,138 345.412,275	4.675
452	495.780,001 345.417,024	453	495.779,158 345.420,544	3.62
455	495.777,08 345.429,222	456	495.776,873 345.430,085	0.887
458	495.775,504 345.435,801	459	495.774,79 345.438,783	3.066
461	495.773,671 345.443,917	462	495.772,917 345.447,443	3.606
464	495.770,849 345.457,115	465	495.768,684 345.467,239	10.353
467	495.766,604 345.476,967	468	495.765,854 345.480,473	3.585
470	495.763,765 345.490,241	471	495.763,017 345.493,738	3.576
473	495.761,809 345.499,391	474	495.761,179 345.503,612	4.268
476	495.760,179 345.510,306	477	495.759,153 345.517,174	6.944
479	495.758,149 345.523,892	480	495.757,12 345.530,785	6.969
482	495.756,108 345.537,559	483	495.755,96 345.538,547	0.999
485	495.754,093 345.547,834	486	495.753,376 345.551,401	3.638
488	495.751,958 345.557,877	489	495.751,186 345.561,309	3.518
491	495.748,924 345.571,367	492	495.748,154 345.574,791	3.51
494	495.745,882 345.584,889	495	495.745,707 345.585,669	0.799
497	495.744,477 345.591,138	498	495.743,71 345.594,55	3.497
500	495.741,424 345.604,71	501	495.740,659 345.608,113	3.488
503	495.737,553 345.623,603	504	495.737,0 345.626,699	3.145
506	495.735,088 345.637,41	507	495.734,63 345.640,557	3.18
509	495.733,058 345.651,368	510	495.732,801 345.652,884	1.538

Punct început	X / Y	Punct sfârșit	X / Y	Lungime segment
414	495.802,818 345.279,312	415	495.801,648 345.286,272	7.058
417	495.801,026 345.289,966	418	495.799,483 345.299,151	9.314
420	495.798,864 345.302,833	421	495.797,311 345.312,069	9.366
423	495.796,693 345.315,741	424	495.795,132 345.325,028	9.417
426	495.794,517 345.328,69	427	495.792,947 345.338,03	9.471
429	495.792,333 345.341,679	430	495.790,754 345.351,071	9.524
432	495.790,143 345.354,708	433	495.788,555 345.364,153	9.578
435	495.787,945 345.367,778	436	495.787,137 345.372,584	4.873
438	495.786,282 345.380,828	439	495.786,262 345.381,02	0.193
441	495.785,732 345.386,024	442	495.785,732 345.386,029	0.005
444	495.784,548 345.394,313	445	495.784,534 345.394,411	0.099
447	495.782,856 345.403,922	448	495.782,125 345.407,478	3.63
450	495.781,138 345.412,275	451	495.780,056 345.416,795	4.648
453	495.779,158 345.420,544	454	495.778,836 345.421,888	1.382
456	495.776,873 345.430,085	457	495.775,86 345.434,317	4.352
459	495.774,79 345.438,783	460	495.774,595 345.439,597	0.837
462	495.772,917 345.447,443	463	495.771,085 345.456,012	8.763
465	495.768,684 345.467,239	466	495.768,253 345.469,255	2.062
468	495.765,854 345.480,473	469	495.765,28 345.483,157	2.745
471	495.763,017 345.493,738	472	495.762,519 345.496,069	2.384
474	495.761,179 345.503,612	475	495.760,65 345.507,153	3.58
477	495.759,153 345.517,174	478	495.758,626 345.520,702	3.567
480	495.757,12 345.530,785	481	495.756,595 345.534,3	3.554
483	495.755,96 345.538,547	484	495.754,789 345.544,373	5.943
486	495.753,376 345.551,401	487	495.753,05 345.553,023	1.654
489	495.751,186 345.561,309	490	495.750,173 345.565,815	4.618
492	495.748,154 345.574,791	493	495.747,114 345.579,415	4.74
495	495.745,707 345.585,669	496	495.745,114 345.588,305	2.702
498	495.743,71 345.594,55	499	495.742,649 345.599,265	4.833
501	495.740,659 345.608,113	502	495.739,014 345.615,424	7.494
504	495.737,0 345.626,699	505	495.736,389 345.630,123	3.478
507	495.734,63 345.640,557	508	495.733,426 345.648,836	8.366
510	495.732,801 345.652,884	511	495.732,521 345.654,534	1.674

Verificat cu aplicația eTerra3 GIS

Punct început	X / Y	Punct sfârșit	X / Y	Lungime segment
511	495.732,521 345.654,534	512	495.730,855 345.664,35	9.956
514	495.728,963 345.675,503	515	495.728,759 345.676,703	1.217
517	495.727,414 345.684,628	518	495.727,007 345.687,025	2.431
520	495.725,232 345.697,484	521	495.725,012 345.698,783	1.317
523	495.722,269 345.714,949	524	495.720,899 345.723,024	8.19
526	495.718,374 345.737,899	527	495.718,257 345.738,591	0.702
529	495.715,963 345.752,112	530	495.715,846 345.752,801	0.699
532	495.713,493 345.766,669	533	495.713,38 345.767,337	0.677
535	495.712,463 345.773,093	536	495.712,041 345.775,766	2.706
538	495.710,897 345.781,752	539	495.709,767 345.787,667	6.022
541	495.708,3 345.795,405	542	495.708,188 345.796,086	0.69
544	495.707,111 345.802,633	545	495.707,005 345.803,313	0.688
547	495.705,865 345.810,57	548	495.704,862 345.816,962	6.47
550	495.703,58 345.825,13	551	495.702,534 345.831,795	6.747
553	495.701,284 345.839,76	554	495.700,277 345.846,173	6.492
556	495.698,976 345.854,46	557	495.697,945 345.861,028	6.648
559	495.697,818 345.861,835	560	495.696,762 345.868,563	6.81
562	495.695,336 345.877,646	563	495.695,232 345.878,31	0.672
565	495.693,626 345.888,548	566	495.693,522 345.889,208	0.668
568	495.690,858 345.906,181	569	495.689,706 345.911,088	5.04
571	495.686,008 345.926,847	572	495.686,006 345.926,852	0.005
574	495.682,745 345.940,643	575	495.682,592 345.941,287	0.662
577	495.679,231 345.955,457	578	495.679,079 345.956,1	0.661
580	495.677,187 345.963,469	581	495.676,466 345.966,22	2.844
583	495.675,438 345.970,912	584	495.675,01 345.972,864	1.998
586	495.670,035 345.993,422	587	495.667,36 346.007,719	14.545
589	495.667,276 346.008,166	590	495.666,554 346.011,591	3.5
592	495.666,083 346.013,83	593	495.665,173 346.018,147	4.412
595	495.663,677 346.024,985	596	495.663,523 346.025,65	0.683
598	495.662,156 346.031,562	599	495.661,466 346.033,427	1.989
601	495.657,713 346.043,577	602	495.654,835 346.054,848	11.633
604	495.652,321 346.065,264	605	495.651,493 346.068,692	3.527
607	495.648,568 346.083,843	608	495.647,929 346.086,46	2.694

Punct început	X / Y	Punct sfârșit	X / Y	Lungime segment
512	495.730,855 345.664,35	513	495.729,913 345.669,902	5.631
515	495.728,759 345.676,703	516	495.727,622 345.683,405	6.798
518	495.727,007 345.687,025	519	495.725,67 345.694,905	7.993
521	495.725,012 345.698,783	522	495.723,289 345.708,936	10.298
524	495.720,899 345.723,024	525	495.720,069 345.727,916	4.962
527	495.718,257 345.738,591	528	495.717,653 345.742,152	3.612
530	495.715,846 345.752,801	531	495.715,054 345.757,471	4.737
533	495.713,38 345.767,337	534	495.713,282 345.767,914	0.585
536	495.712,041 345.775,766	537	495.711,027 345.781,073	5.403
539	495.709,767 345.787,667	540	495.708,376 345.794,944	7.409
542	495.708,188 345.796,086	543	495.707,184 345.802,17	6.166
545	495.707,005 345.803,313	546	495.705,972 345.809,891	6.659
548	495.704,862 345.816,962	549	495.703,686 345.824,455	7.585
551	495.702,534 345.831,795	552	495.701,39 345.839,088	7.382
554	495.700,277 345.846,173	555	495.699,081 345.853,791	7.711
557	495.697,945 345.861,028	558	495.697,923 345.861,168	0.142
560	495.696,762 345.868,563	561	495.696,658 345.869,229	0.674
563	495.695,232 345.878,31	564	495.694,723 345.881,556	3.286
566	495.693,522 345.889,208	567	495.691,18 345.904,129	15.104
569	495.689,706 345.911,088	570	495.689,554 345.911,735	0.665
572	495.686,006 345.926,852	573	495.684,325 345.934,016	7.359
575	495.682,592 345.941,287	576	495.680,822 345.948,714	7.635
578	495.679,079 345.956,1	579	495.678,722 345.957,613	1.555
581	495.676,466 345.966,22	582	495.675,579 345.970,267	4.143
584	495.675,01 345.972,864	585	495.672,524 345.983,137	10.57
587	495.667,36 346.007,719	588	495.667,302 346.008,027	0.313
590	495.666,554 346.011,591	591	495.666,473 346.011,975	0.392
593	495.665,173 346.018,147	594	495.665,084 346.018,556	0.419
596	495.663,523 346.025,65	597	495.662,6 346.029,642	4.097
599	495.661,466 346.033,427	600	495.658,889 346.040,396	7.43
602	495.654,835 346.054,848	603	495.653,955 346.058,493	3.75
605	495.651,493 346.068,692	606	495.649,426 346.079,398	10.904
608	495.647,929 346.086,46	609	495.646,627 346.091,792	5.489

Punct început	X / Y	Punct sfârșit	X / Y	Lungime segment
513	495.729,913 345.669,902	514	495.728,963 345.675,503	5.681
516	495.727,622 345.683,405	517	495.727,414 345.684,628	1.241
519	495.725,67 345.694,905	520	495.725,232 345.697,484	2.616
522	495.723,289 345.708,936	523	495.722,269 345.714,949	6.099
525	495.720,069 345.727,916	526	495.718,374 345.737,899	10.126
528	495.717,653 345.742,152	529	495.715,963 345.752,112	10.102
531	495.715,054 345.757,471	532	495.713,493 345.766,669	9.33
534	495.713,282 345.767,914	535	495.712,463 345.773,093	5.243
537	495.711,027 345.781,073	538	495.710,897 345.781,752	0.691
540	495.708,376 345.794,944	541	495.708,3 345.795,405	0.467
543	495.707,184 345.802,17	544	495.707,111 345.802,633	0.469
546	495.705,972 345.809,891	547	495.705,865 345.810,57	0.687
549	495.703,686 345.824,455	550	495.703,58 345.825,13	0.683
552	495.701,39 345.839,088	553	495.701,284 345.839,76	0.68
555	495.699,081 345.853,791	556	495.698,976 345.854,46	0.677
558	495.697,923 345.861,168	559	495.697,818 345.861,835	0.675
561	495.696,658 345.869,229	562	495.695,336 345.877,646	8.52
564	495.694,723 345.881,556	565	495.693,626 345.888,548	7.078
567	495.691,18 345.904,129	568	495.690,858 345.906,181	2.077
570	495.689,554 345.911,735	571	495.686,008 345.926,847	15.522
573	495.684,325 345.934,016	574	495.682,745 345.940,643	6.813
576	495.680,822 345.948,714	577	495.679,231 345.955,457	6.928
579	495.678,722 345.957,613	580	495.677,187 345.963,469	6.054
582	495.675,579 345.970,267	583	495.675,438 345.970,912	0.66
585	495.672,524 345.983,137	586	495.670,035 345.993,422	10.582
588	495.667,302 346.008,027	589	495.667,276 346.008,166	0.141
591	495.666,473 346.011,975	592	495.666,083 346.013,83	1.896
594	495.665,084 346.018,556	595	495.663,677 346.024,985	6.581
597	495.662,6 346.029,642	598	495.662,156 346.031,562	1.971
600	495.658,889 346.040,396	601	495.657,713 346.043,577	3.391
603	495.653,955 346.058,493	604	495.652,321 346.065,264	6.965
606	495.649,426 346.079,398	607	495.648,568 346.083,843	4.527
609	495.646,627 346.091,792	610	495.641,744 346.111,794	20.589

Verificat cu aplicația eTerra3 ©OCPI

Punct început	X / Y	Punct sfârşit	X / Y	Lungime segment
610	495.641,744 346.111,794	611	495.640,608 346.116,446	4.789
613	495.638,722 346.124,843	614	495.638,163 346.127,459	2.675
616	495.636,993 346.132,936	617	495.636,795 346.134,142	1.222
619	495.635,201 346.143,836	620	495.635,148 346.144,149	0.317
622	495.632,854 346.157,744	623	495.632,395 346.160,262	2.559
625	495.629,778 346.174,633	626	495.629,284 346.176,363	1.799
628	495.627,247 346.184,237	629	495.626,073 346.192,286	8.134
631	495.624,479 346.203,205	632	495.622,918 346.213,809	10.718
634	495.620,935 346.227,287	635	495.620,445 346.230,218	2.972
637	495.618,304 346.243,014	638	495.616,136 346.255,97	13.136
640	495.612,462 346.277,662	641	495.610,536 346.289,033	11.533
643	495.608,066 346.302,659	644	495.606,117 346.313,415	10.931
646	495.604,063 346.327,257	647	495.603,607 346.330,329	3.106
649	495.602,277 346.339,628	650	495.601,027 346.348,36	8.821
652	495.598,371 346.367,252	653	495.598,201 346.368,464	1.224
655	495.595,017 346.386,522	656	495.594,224 346.391,019	4.566

Punct început	X / Y	Punct sfârşit	X / Y	Lungime segment
611	495.640,608 346.116,446	612	495.639,945 346.119,396	3.024
614	495.638,163 346.127,459	615	495.637,215 346.131,896	4.537
617	495.636,795 346.134,142	618	495.635,852 346.139,874	5.809
620	495.635,148 346.144,149	621	495.633,786 346.152,221	8.186
623	495.632,395 346.160,262	624	495.630,92 346.168,364	8.235
626	495.629,284 346.176,363	627	495.627,468 346.182,723	6.614
629	495.626,073 346.192,286	630	495.624,903 346.200,301	8.1
632	495.622,918 346.213,809	633	495.621,719 346.221,96	8.239
635	495.620,445 346.230,218	636	495.618,438 346.242,214	12.163
638	495.616,136 346.255,97	639	495.614,562 346.265,265	9.427
641	495.610,536 346.289,033	642	495.610,327 346.290,183	1.169
644	495.606,117 346.313,415	645	495.605,895 346.314,911	1.512
647	495.603,607 346.330,329	648	495.603,458 346.331,372	1.054
650	495.601,027 346.348,36	651	495.600,116 346.354,839	6.543
653	495.598,201 346.368,464	654	495.595,913 346.381,438	13.174
656	495.594,224 346.391,019	1	495.590,109 346.390,294	4.178

Punct început	X / Y	Punct sfârşit	X / Y	Lungime segment
612	495.639,945 346.119,396	613	495.638,722 346.124,843	5.583
615	495.637,215 346.131,896	616	495.636,993 346.132,936	1.063
618	495.635,852 346.139,874	619	495.635,201 346.143,836	4.015
621	495.633,786 346.152,221	622	495.632,854 346.157,744	5.601
624	495.630,92 346.168,364	625	495.629,778 346.174,633	6.372
627	495.627,468 346.182,723	628	495.627,247 346.184,237	1.53
630	495.624,903 346.200,301	631	495.624,479 346.203,205	2.935
633	495.621,719 346.221,96	634	495.620,935 346.227,287	5.384
636	495.618,438 346.242,214	637	495.618,304 346.243,014	0.811
639	495.614,562 346.265,265	640	495.612,462 346.277,662	12.574
642	495.610,327 346.290,183	643	495.608,066 346.302,659	12.679
645	495.605,895 346.314,911	646	495.604,063 346.327,257	12.481
648	495.603,458 346.331,372	649	495.602,277 346.339,628	8.34
651	495.600,116 346.354,839	652	495.598,371 346.367,252	12.535
654	495.595,913 346.381,438	655	495.595,017 346.386,522	5.162

**** Lungimile segmentelor sunt determinate în planul de proiecţie Stereo 70 şi sunt rotunjite la 1 milimetru.**
***** Distanţa dintre puncte este formată din segmente cumulate ce sunt mai mici decât valoarea 1 milimetru.**

Neutilizabil în circuitul civil

DATE DESPRE IMOBILUL NR. 18003

Oficiul de Cadastru şi Publicitate Imobiliară ARGES
Biroul de Cadastru şi Publicitate Imobiliară Costesti

A. Partea I. Descrierea imobilului

TEREN Extravilan

Adresa: Jud. Arges

Nr. Crt	Nr cadastral Nr. topografic	Suprafaţa* (mp)	Observaţii / Referinţe
A1		24.151	Sector cadastral:0 Teren neimprejmuit;

B. Partea II. Proprietari şi acte

Inscrieri privitoare la dreptul de proprietate şi alte drepturi reale		Referinţe
/		
Act Administrativ nr. Adeverinta nr. 8595, din 19/09/2025 emis de PRIMĂRIA COMUNEI BUZOEȘTI;		
B1	Inscrierea posesiei, drept de PROPRIETATE, dobandit prin Lege, cota actuala 1/1, cota initiala 1/1	A1
	1) **NEIDENTIFICAT NEIDENTIFICAT**, CIF:0000000000000	
Act Normativ nr. 7, din 13/03/1996 emis de PARLAMENTUL ROMANIEI (art. 13);		
B2	Se noteaza mentiunea de proprietar neidentificat.	A1

C. Partea III. SARCINI .

Inscrieri privind dezmembramintele dreptului de proprietate, drepturi reale de garanţie şi sarcini	Referinţe
NU SUNT	

Neutilizabil în circuitul civil

Anexa Nr. 1 La Partea I

Teren

Nr cadastral	Suprafaţa (mp)*	Observaţii / Referinţe
	24.151	

* Suprafaţa este determinată in planul de proiecţie Stereo 70.

DETALII LINIARE IMOBIL

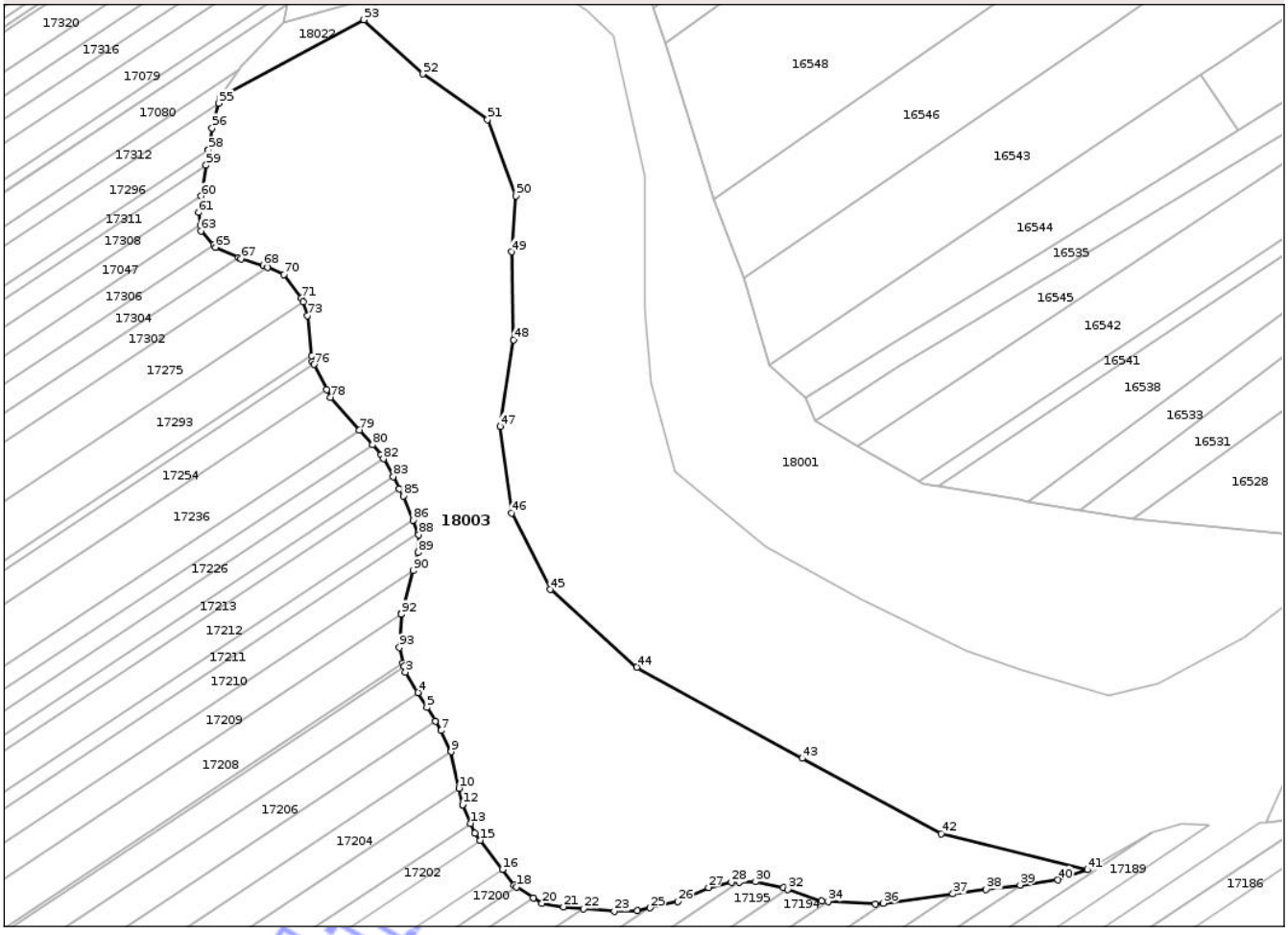

Date referitoare la teren

Crt	Categorie folosință	Intra vilan	Suprafaţa (mp)	Tarla	Parcelă	Nr. topo	Observaţii / Referinţe
1	padure	NU	24.151	-	681	-	

Lungime Segmente

1) Valorile lungimilor segmentelor sunt obţinute din proiecţie în plan.

Punct început	X / Y	Punct sfârşit	X / Y	Lungime segment
1	495.574,111 341.974,089	2	495.574,392 341.972,976	1.148
4	495.579,078 341.964,208	5	495.582,141 341.959,216	5.857
7	495.586,911 341.951,443	8	495.590,129 341.944,539	7.617
10	495.592,869 341.932,129	11	495.594,1 341.926,557	5.706
13	495.596,772 341.920,354	14	495.598,221 341.916,991	3.662
16	495.607,413 341.904,817	17	495.611,362 341.899,588	6.553

Punct început	X / Y	Punct sfârşit	X / Y	Lungime segment
2	495.574,392 341.972,976	3	495.574,877 341.971,056	1.98
5	495.582,141 341.959,216	6	495.584,954 341.954,633	5.377
8	495.590,129 341.944,539	9	495.590,166 341.944,367	0.176
11	495.594,1 341.926,557	12	495.594,1 341.926,555	0.002
14	495.598,221 341.916,991	15	495.600,006 341.914,626	2.963
17	495.611,362 341.899,588	18	495.612,172 341.899,058	0.968

Punct început	X / Y	Punct sfârşit	X / Y	Lungime segment
3	495.574,877 341.971,056	4	495.579,078 341.964,208	8.034
6	495.584,954 341.954,633	7	495.586,911 341.951,443	3.742
9	495.590,166 341.944,367	10	495.592,869 341.932,129	12.533
12	495.594,1 341.926,555	13	495.596,772 341.920,354	6.752
15	495.600,006 341.914,626	16	495.607,413 341.904,817	12.291
18	495.612,172 341.899,058	19	495.617,828 341.895,357	6.759

Document care conține date cu caracter personal, protejat de prevederile Regulamentului (UE) nr. 679/2016 și Legii 190/2018

Punct început	X / Y	Punct sfârşit	X / Y	Lungime segment
19	495.617,828 341.895,357	20	495.620,719 341.893,467	3.454
22	495.634,723 341.891,737	23	495.645,034 341.890,819	10.352
25	495.656,932 341.891,983	26	495.666,36 341.894,138	9.671
28	495.684,342 341.900,555	29	495.686,953 341.900,604	2.611
31	495.701,782 341.898,697	32	495.703,256 341.898,185	1.56
34	495.716,804 341.894,114	35	495.732,679 341.893,199	15.901
37	495.758,699 341.896,663	38	495.769,87 341.898,149	11.269
40	495.793,919 341.901,35	41	495.803,84 341.904,791	10.501
43	495.708,032 341.942,115	44	495.652,569 341.972,715	63.344
46	495.610,495 342.024,352	47	495.606,67 342.053,422	29.321
49	495.610,495 342.111,944	50	495.612,025 342.130,686	18.804
52	495.580,66 342.171,614	53	495.560,938 342.189,786	26.818
55	495.512,133 342.161,774	56	495.509,998 342.153,492	8.553
58	495.508,821 342.146,088	59	495.508,011 342.140,998	5.154
61	495.505,496 342.125,182	62	495.505,988 342.120,879	4.331
64	495.510,489 342.114,219	65	495.511,163 342.113,476	1.003
67	495.519,717 342.109,646	68	495.527,134 342.107,452	7.735
70	495.534,09 342.104,394	71	495.540,059 342.096,493	9.902
73	495.541,983 342.090,602	74	495.543,486 342.077,041	13.644
76	495.544,142 342.074,214	77	495.548,438 342.065,757	9.486
79	495.559,446 342.052,2	80	495.563,796 342.047,284	6.564
82	495.567,508 342.042,537	83	495.570,726 342.036,553	6.794
85	495.574,176 342.030,139	86	495.577,422 342.022,018	8.746
88	495.579,402 342.017,067	89	495.579,171 342.011,125	5.946
91	495.573,533 341.990,669	92	495.573,515 341.990,393	0.277

Punct început	X / Y	Punct sfârşit	X / Y	Lungime segment
20	495.620,719 341.893,467	21	495.627,934 341.892,341	7.302
23	495.645,034 341.890,819	24	495.652,728 341.891,023	7.697
26	495.666,36 341.894,138	27	495.676,598 341.898,825	11.26
29	495.686,953 341.900,604	30	495.692,449 341.900,709	5.497
32	495.703,256 341.898,185	33	495.714,601 341.894,241	12.011
35	495.732,679 341.893,199	36	495.735,274 341.893,545	2.618
38	495.769,87 341.898,149	39	495.781,3 341.899,671	11.531
41	495.803,84 341.904,791	42	495.754,696 341.916,87	50.607
44	495.652,569 341.972,715	45	495.623,5 341.998,724	39.006
47	495.606,67 342.053,422	48	495.611,26 342.082,492	29.43
50	495.612,025 342.130,686	51	495.602,462 342.156,314	27.354
53	495.560,938 342.189,786	54	495.512,573 342.163,479	55.057
56	495.509,998 342.153,492	57	495.508,824 342.146,112	7.473
59	495.508,011 342.140,998	60	495.506,36 342.130,615	10.513
62	495.505,988 342.120,879	63	495.506,211 342.118,932	1.96
65	495.511,163 342.113,476	66	495.518,84 342.110,039	8.411
68	495.527,134 342.107,452	69	495.528,631 342.106,794	1.635
71	495.540,059 342.096,493	72	495.540,516 342.095,095	1.471
74	495.543,486 342.077,041	75	495.543,704 342.075,077	1.976
77	495.548,438 342.065,757	78	495.549,77 342.063,134	2.942
80	495.563,796 342.047,284	81	495.566,752 342.043,943	4.461
83	495.570,726 342.036,553	84	495.572,86 342.032,584	4.506
86	495.577,422 342.022,018	87	495.579,19 342.017,597	4.761
89	495.579,171 342.011,125	90	495.577,486 342.005,009	6.344
92	495.573,515 341.990,393	93	495.572,8 341.979,287	11.129

Punct început	X / Y	Punct sfârşit	X / Y	Lungime segment
21	495.627,934 341.892,341	22	495.634,723 341.891,737	6.816
24	495.652,728 341.891,023	25	495.656,932 341.891,983	4.312
27	495.676,598 341.898,825	28	495.684,342 341.900,555	7.935
30	495.692,449 341.900,709	31	495.701,782 341.898,697	9.547
33	495.714,601 341.894,241	34	495.716,804 341.894,114	2.207
36	495.735,274 341.893,545	37	495.758,699 341.896,663	23.632
39	495.781,3 341.899,671	40	495.793,919 341.901,35	12.73
42	495.754,696 341.916,87	43	495.708,032 341.942,115	53.055
45	495.623,5 341.998,724	46	495.610,495 342.024,352	28.739
48	495.611,26 342.082,492	49	495.610,495 342.111,944	29.462
51	495.602,462 342.156,314	52	495.580,66 342.171,614	26.635
54	495.512,573 342.163,479	55	495.512,133 342.161,774	1.761
57	495.508,824 342.146,112	58	495.508,821 342.146,088	0.024
60	495.506,36 342.130,615	61	495.505,496 342.125,182	5.501
63	495.506,211 342.118,932	64	495.510,489 342.114,219	6.365
66	495.518,84 342.110,039	67	495.519,717 342.109,646	0.961
69	495.528,631 342.106,794	70	495.534,09 342.104,394	5.963
72	495.540,516 342.095,095	73	495.541,983 342.090,602	4.726
75	495.543,704 342.075,077	76	495.544,142 342.074,214	0.968
78	495.549,77 342.063,134	79	495.559,446 342.052,2	14.601
81	495.566,752 342.043,943	82	495.567,508 342.042,537	1.596
84	495.572,86 342.032,584	85	495.574,176 342.030,139	2.777
87	495.579,19 342.017,597	88	495.579,402 342.017,067	0.571
90	495.577,486 342.005,009	91	495.573,533 341.990,669	14.875
93	495.572,8 341.979,287	1	495.574,111 341.974,089	5.361

**** Lungimile segmentelor sunt determinate în planul de proiecţie Stereo 70 şi sunt rotunjite la 1 milimetru.**
***** Distanţa dintre puncte este formată din segmente cumulate ce sunt mai mici decât valoarea 1 milimetru.**

Neautorizat Proiect civil

DATE DESPRE IMOBILUL NR. 18004

Oficiul de Cadastru şi Publicitate Imobiliară ARGES
Biroul de Cadastru şi Publicitate Imobiliară Costesti

A. Partea I. Descrierea imobilului

TEREN Intravilan

Adresa: Loc. Buzoesti, Jud. Arges, Strada Petrisor 1

Nr. Crt	Nr cadastral Nr. topografic	Suprafaţa* (mp)	Observaţii / Referinţe
A1	91508	Din acte: 2.350 Masurata: 1.775	Sector cadastral:0 Teren neimprejmuit;

B. Partea II. Proprietari şi acte

Inscrieri privitoare la dreptul de proprietate şi alte drepturi reale		Referinţe
25231 / 18/11/2022		
Act Administrativ nr. 447, din 16/05/2002 emis de GUVERNUL ROMANIEIanexa nr. 27- Inventarul (bunurilor care apartin domeniului public al comunei Buzoesti. act administrativ nr 10369 din 08.11.2022, emis de PRIMARIA COMUNEI BUZOESTI;act administrativ nr 27 din 03.09.1999, emis de CONSILIUL LOCAL AL COMUNEI BUZOESTI;act administrativ nr 10369 din 08.11.2022, emis de PRIMARIA COMUNEI BUZOESTI);		
B1	Intabulare, drept de PROPRIETATE, dobandit prin Lege, cota actuala 1/1, cota initiala 1/1	A1
	1) **COMUNA BUZOESTI**, CIF:4318288, -DOMENIUL PUBLIC	

C. Partea III. SARCINI .

Inscrieri privind dezmembramintele dreptului de proprietate, drepturi reale de garanţie şi sarcini	Referinţe
NU SUNT	

Neutilizabil în circuitul civil

Anexa Nr. 1 La Partea I

Teren

Nr cadastral	Suprafaţa (mp)*	Observaţii / Referinţe
91508	Din acte: 2.350 Masurata: 1.775	

* Suprafaţa este determinată in planul de proiecţie Stereo 70.

DETALII LINIARE IMOBIL

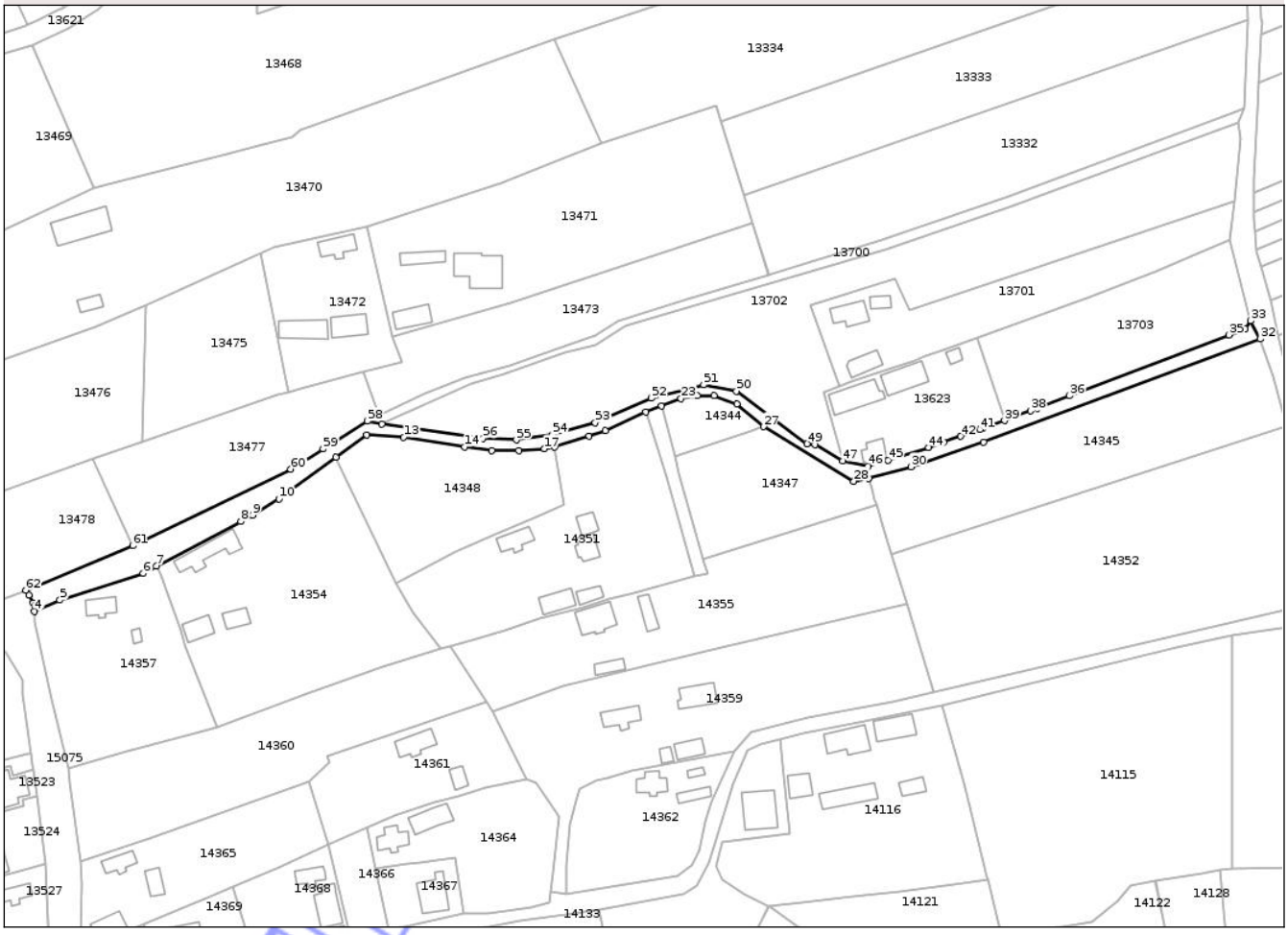

Date referitoare la teren

Crt	Categorie folosinţă	Intra vilan	Suprafaţa (mp)	Tarla	Parcelă	Nr. topo	Observaţii / Referinţe
1	drum	DA	1.775	-	-	-	

Lungime Segmente

1) Valorile lungimilor segmentelor sunt obţinute din proiecţie în plan.

Punct început	X / Y	Punct sfârşit	X / Y	Lungime segment
1	495.439,444 344.542,258	2	495.440,765 344.539,951	2.658
2	495.440,765 344.539,951	3	495.441,24 344.539,12	0.957
3	495.441,24 344.539,12	4	495.441,097 344.537,468	1.658
4	495.441,097 344.537,468	5	495.448,73 344.540,774	8.318
5	495.448,73 344.540,774	6	495.473,47 344.548,756	25.996
6	495.473,47 344.548,756	7	495.477,368 344.550,901	4.449
7	495.477,368 344.550,901	8	495.502,448 344.564,162	28.37
8	495.502,448 344.564,162	9	495.505,966 344.566,022	3.979
9	495.505,966 344.566,022	10	495.513,777 344.570,86	9.188
10	495.513,777 344.570,86	11	495.530,714 344.583,274	20.999
11	495.530,714 344.583,274	12	495.539,869 344.589,984	11.351
12	495.539,869 344.589,984	13	495.550,886 344.589,224	11.043
13	495.550,886 344.589,224	14	495.569,026 344.586,337	18.368
14	495.569,026 344.586,337	15	495.577,049 344.585,216	8.101
15	495.577,049 344.585,216	16	495.585,05 344.585,266	8.001

Document care conţine date cu caracter personal, protejat de prevederile Regulamentului (UE) nr. 679/2016 şi Legii 190/2018

Punct început	X / Y	Punct sfârşit	X / Y	Lungime segment
16	495.585,05 344.585,266	17	495.592,744 344.585,76	7.71
17	495.592,744 344.585,76	18	495.595,789 344.586,241	3.083
18	495.595,789 344.586,241	19	495.605,993 344.589,541	10.724
19	495.605,993 344.589,541	20	495.610,857 344.591,114	5.112
20	495.610,857 344.591,114	21	495.622,774 344.596,676	13.151
21	495.622,774 344.596,676	22	495.627,452 344.598,471	5.011
22	495.627,452 344.598,471	23	495.633,26 344.600,698	6.22
23	495.633,26 344.600,698	24	495.638,112 344.601,507	4.919
24	495.638,112 344.601,507	25	495.643,032 344.601,515	4.92
25	495.643,032 344.601,515	26	495.649,856 344.599,064	7.251
26	495.649,856 344.599,064	27	495.657,88 344.592,338	10.47
27	495.657,88 344.592,338	28	495.684,66 344.576,12	31.308
28	495.684,66 344.576,12	29	495.689,044 344.576,899	4.453
29	495.689,044 344.576,899	30	495.701,667 344.580,43	13.108
30	495.701,667 344.580,43	31	495.723,242 344.587,72	22.773
31	495.723,242 344.587,72	32	495.805,448 344.618,369	87.734
32	495.805,448 344.618,369	33	495.802,658 344.623,825	6.128
33	495.802,658 344.623,825	34	495.801,025 344.621,399	2.924
34	495.801,025 344.621,399	35	495.796,153 344.619,618	5.187
35	495.796,153 344.619,618	36	495.748,766 344.601,577	50.705
36	495.748,766 344.601,577	37	495.739,111 344.597,751	10.385
37	495.739,111 344.597,751	38	495.737,226 344.597,045	2.013
38	495.737,226 344.597,045	39	495.729,466 344.594,163	8.278
39	495.729,466 344.594,163	40	495.723,067 344.591,786	6.826
40	495.723,067 344.591,786	41	495.722,161 344.591,47	0.96
41	495.722,161 344.591,47	42	495.716,466 344.589,457	6.04
42	495.716,466 344.589,457	43	495.711,284 344.587,676	5.48
43	495.711,284 344.587,676	44	495.706,865 344.586,165	4.67
44	495.706,865 344.586,165	45	495.694,922 344.582,374	12.53
45	495.694,922 344.582,374	46	495.688,981 344.580,602	6.2
46	495.688,981 344.580,602	47	495.681,384 344.582,101	7.743
47	495.681,384 344.582,101	48	495.673,16 344.586,942	9.543
48	495.673,16 344.586,942	49	495.670,729 344.587,291	2.456
49	495.670,729 344.587,291	50	495.649,775 344.602,912	26.136
50	495.649,775 344.602,912	51	495.640,045 344.604,751	9.902
51	495.640,045 344.604,751	52	495.624,501 344.600,822	16.033
52	495.624,501 344.600,822	53	495.607,814 344.593,471	18.234
53	495.607,814 344.593,471	54	495.594,928 344.589,893	13.374
54	495.594,928 344.589,893	55	495.584,366 344.588,394	10.668
55	495.584,366 344.588,394	56	495.574,433 344.588,782	9.941
56	495.574,433 344.588,782	57	495.544,439 344.593,074	30.3
57	495.544,439 344.593,074	58	495.540,055 344.594,008	4.482
58	495.540,055 344.594,008	59	495.526,921 344.585,777	15.5
59	495.526,921 344.585,777	60	495.517,277 344.579,732	11.382
60	495.517,277 344.579,732	61	495.470,306 344.556,992	52.186
61	495.470,306 344.556,992	62	495.438,59 344.543,75	34.369
62	495.438,59 344.543,75	1	495.439,444 344.542,258	1.719

**** Lungimile segmentelor sunt determinate în planul de proiecţie Stereo 70 şi sunt rotunjite la 1 milimetru.**
***** Distanţa dintre puncte este formată din segmente cumulate ce sunt mai mici decât valoarea 1 milimetru.**

Neutilizabil în afara OCPI

DATE DESPRE IMOBILUL NR. 18005

Oficiul de Cadastru şi Publicitate Imobiliară ARGES
Biroul de Cadastru şi Publicitate Imobiliară Costesti

A. Partea I. Descrierea imobilului

TEREN Intravilan

Adresa: Loc. Buzoesti, Jud. Arges

Nr. Crt	Nr cadastral Nr. topografic	Suprafaţa* (mp)	Observaţii / Referinţe
A1		3.274	Sector cadastral:0 Teren neimprejmuit;

B. Partea II. Proprietari şi acte

Inscrieri privitoare la dreptul de proprietate şi alte drepturi reale		Referinţe
/		
Act Administrativ nr. Adeverinta nr. 8595, din 19/09/2025 emis de PRIMĂRIA COMUNEI BUZOEȘTI;		
B1	Inscrierea posesiei, drept de PROPRIETATE, dobandit prin Lege, cota actuala 1/1, cota initiala 1/1	A1
	1) **NEIDENTIFICAT NEIDENTIFICAT**, CIF:0000000000000	
Act Normativ nr. 7, din 13/03/1996 emis de PARLAMENTUL ROMANIEI (art. 13);		
B2	Se noteaza mentiunea de proprietar neidentificat.	A1

C. Partea III. SARCINI .

Inscrieri privind dezmembramintele dreptului de proprietate, drepturi reale de garanţie şi sarcini	Referinţe
NU SUNT	

Neutilizabil în circuitul civil

Anexa Nr. 1 La Partea I

Teren

Nr cadastral	Suprafaţa (mp)*	Observaţii / Referinţe
	3.274	

* Suprafaţa este determinată in planul de proiecţie Stereo 70.

DETALII LINIARE IMOBIL

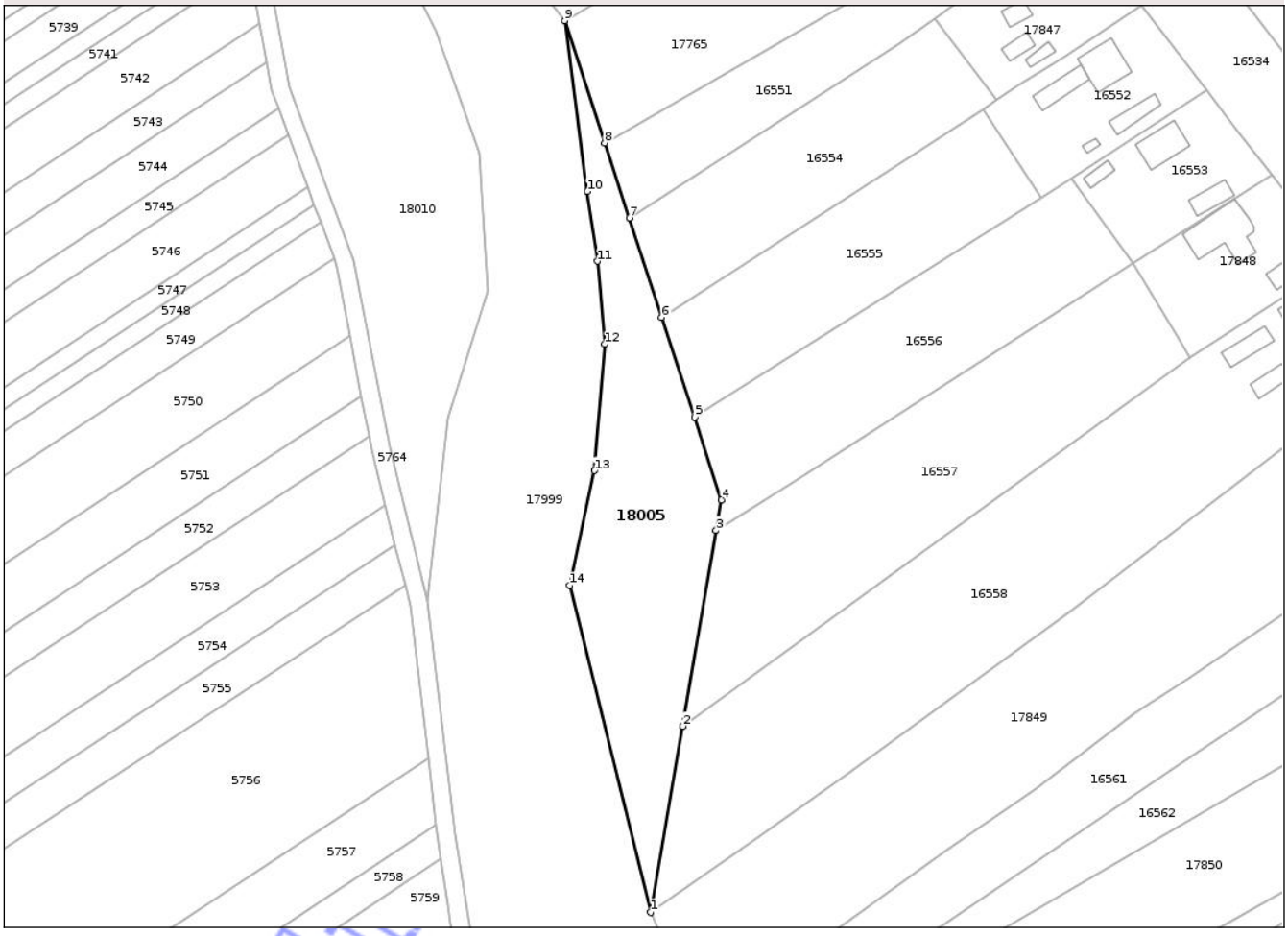

Date referitoare la teren

Crt	Categorie folosinţă	Intra vilan	Suprafaţa (mp)	Tarla	Parcelă	Nr. topo	Observaţii / Referinţe
1	padure	DA	3.274	-	12	-	

Lungime Segmente

1) Valorile lungimilor segmentelor sunt obţinute din proiecţie în plan.

Punct început	X / Y	Punct sfârşit	X / Y	Lungime segment (** (m)
1	495.550,332 342.306,183	2	495.557,837 342.349,816	44.274
2	495.557,837 342.349,816	3	495.565,729 342.395,697	46.555
3	495.565,729 342.395,697	4	495.566,998 342.402,908	7.322
4	495.566,998 342.402,908	5	495.560,652 342.422,254	20.36
5	495.560,652 342.422,254	6	495.552,958 342.445,712	24.688

Document care conține date cu caracter personal, protejat de prevederile Regulamentului (UE) nr. 679/2016 și Legii 190/2018

Punct început	X / Y	Punct sfârşit	X / Y	Lungime segment (** (m)
6	495.552,958 342.445,712	7	495.545,314 342.469,015	24.525
7	495.545,314 342.469,015	8	495.539,555 342.486,573	18.478
8	495.539,555 342.486,573	9	495.530,148 342.515,253	30.183
9	495.530,148 342.515,253	10	495.535,457 342.475,203	40.4
10	495.535,457 342.475,203	11	495.537,843 342.458,842	16.534
11	495.537,843 342.458,842	12	495.539,548 342.439,414	19.503
12	495.539,548 342.439,414	13	495.537,162 342.409,761	29.749
13	495.537,162 342.409,761	14	495.531,367 342.382,834	27.544
14	495.531,367 342.382,834	1	495.550,332 342.306,183	78.962

**** Lungimile segmentelor sunt determinate în planul de proiecţie Stereo 70 şi sunt rotunjite la 1 milimetru.**
***** Distanţa dintre puncte este formată din segmente cumulate ce sunt mai mici decât valoarea 1 milimetru.**

Neutilizabil in circuitul civil

DATE DESPRE IMOBILUL NR. 18006

Oficiul de Cadastru şi Publicitate Imobiliară ARGES
Biroul de Cadastru şi Publicitate Imobiliară Costesti

A. Partea I. Descrierea imobilului

TEREN Extravilan

Adresa: Jud. Arges

Nr. Crt	Nr cadastral Nr. topografic	Suprafaţa* (mp)	Observaţii / Referinţe
A1		236	Sector cadastral:0 Teren neimprejmuit;

B. Partea II. Proprietari şi acte

Inscrieri privitoare la dreptul de proprietate şi alte drepturi reale		Referinţe
/		
Act Administrativ nr. Adeverinta nr. 8595, din 19/09/2025 emis de PRIMĂRIA COMUNEI BUZOEȘTI;		
B1	Inscrierea posesiei, drept de PROPRIETATE, dobandit prin Lege, cota actuala 1/1, cota initiala 1/1	A1
	1) **NEIDENTIFICAT NEIDENTIFICAT**, CIF:0000000000000	
Act Normativ nr. 7, din 13/03/1996 emis de PARLAMENTUL ROMANIEI (art. 13);		
B2	Se noteaza mentiunea de proprietar neidentificat.	A1

C. Partea III. SARCINI .

Inscrieri privind dezmembramintele dreptului de proprietate, drepturi reale de garanţie şi sarcini	Referinţe
NU SUNT	

Neutilizabil în circuitul civil

Anexa Nr. 1 La Partea I

Teren

Nr cadastral	Suprafaţa (mp)*	Observaţii / Referinţe
	236	

* Suprafaţa este determinată in planul de proiecţie Stereo 70.

DETALII LINIARE IMOBIL

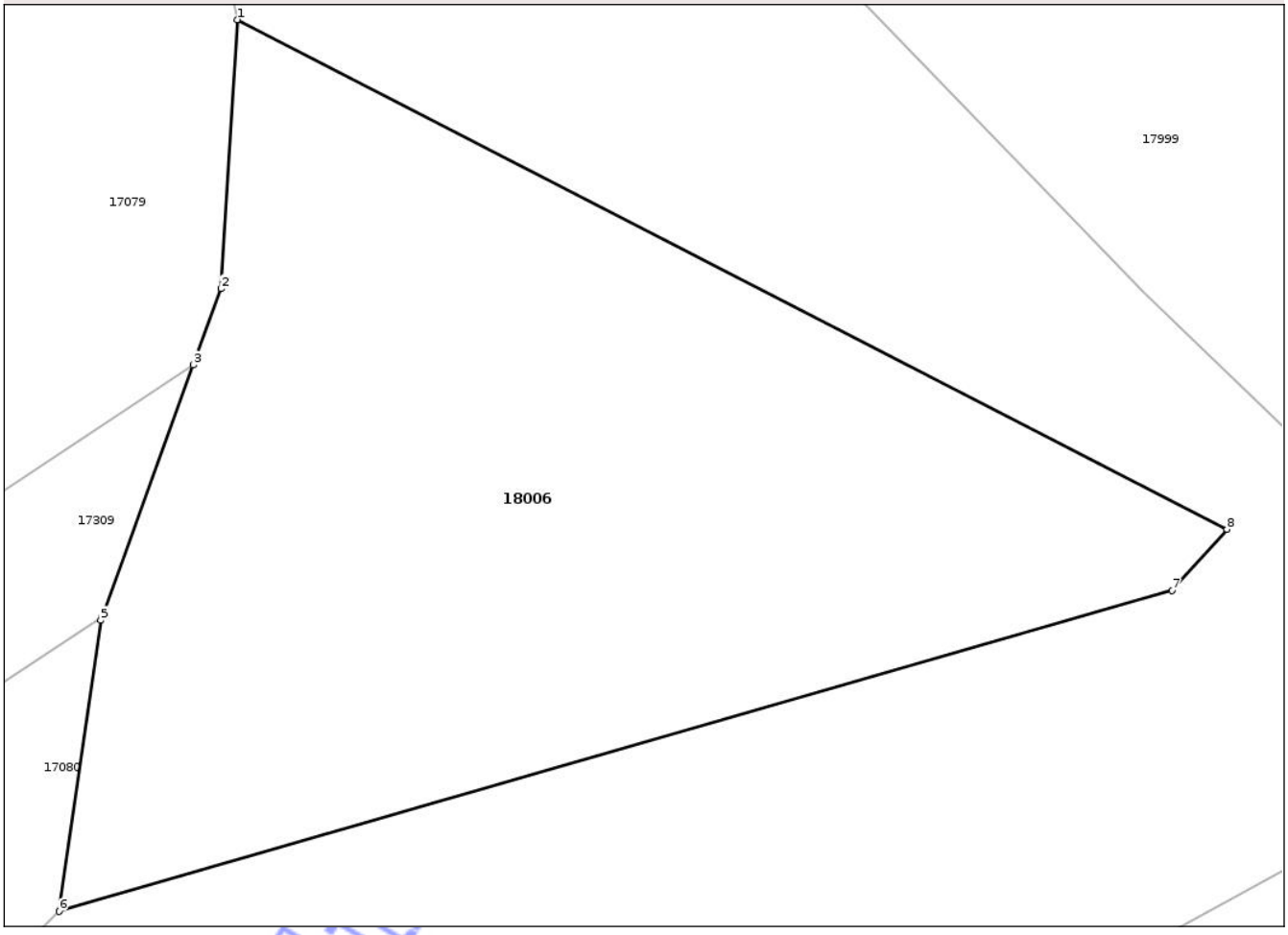

Date referitoare la teren

Crt	Categorie folosință	Intra vilan	Suprafaţa (mp)	Tarla	Parcelă	Nr. topo	Observaţii / Referinţe
1	neproductiv	NU	236	-	1	-	

Lungime Segmente
1) Valorile lungimilor segmentelor sunt obţinute din proiecţie în plan.

Punct început	X / Y	Punct sfârşit	X / Y	Lungime segment (** (m)
1	495.537,954 342.207,915	2	495.537,593 342.202,114	5.812
2	495.537,593 342.202,114	3	495.536,995 342.200,467	1.752
3	495.536,995 342.200,467	4	495.535,027 342.195,043	5.77
4	495.535,027 342.195,043	5	495.534,998 342.194,964	0.084
5	495.534,998 342.194,964	6	495.534,099 342.188,683	6.345

Document care conține date cu caracter personal, protejat de prevederile Regulamentului (UE) nr. 679/2016 și Legii 190/2018

Punct început	X / Y	Punct sfârşit	X / Y	Lungime segment (** (m)
6	495.534,099 342.188,683	7	495.558,131 342.195,604	25.009
7	495.558,131 342.195,604	8	495.559,324 342.196,925	1.78
8	495.559,324 342.196,925	1	495.537,954 342.207,915	24.03

** Lungimile segmentelor sunt determinate în planul de proiecţie Stereo 70 şi sunt rotunjite la 1 milimetru.
*** Distanţa dintre puncte este formată din segmente cumulate ce sunt mai mici decât valoarea 1 milimetru.

Neutilizabil in circuitul civil

DATE DESPRE IMOBILUL NR. 18007

Oficiul de Cadastru şi Publicitate Imobiliară ARGES
Biroul de Cadastru şi Publicitate Imobiliară Costesti

A. Partea I. Descrierea imobilului

TEREN Extravilan

Adresa: Jud. Arges

Nr. Crt	Nr cadastral Nr. topografic	Suprafaţa* (mp)	Observaţii / Referinţe
A1		192	Sector cadastral:0 Teren neimprejmuit;

B. Partea II. Proprietari şi acte

Inscrieri privitoare la dreptul de proprietate şi alte drepturi reale		Referinţe
/		
Act Administrativ nr. Adeverinta nr. 8595, din 19/09/2025 emis de PRIMĂRIA COMUNEI BUZOEȘTI;		
B1	Inscrierea posesiei, drept de PROPRIETATE, dobandit prin Lege, cota actuala 1/1, cota initiala 1/1	A1
	1) **NEIDENTIFICAT NEIDENTIFICAT**, CIF:0000000000000	
Act Normativ nr. 7, din 13/03/1996 emis de PARLAMENTUL ROMANIEI (art. 13);		
B2	Se noteaza mentiunea de proprietar neidentificat.	A1

C. Partea III. SARCINI .

Inscrieri privind dezmembramintele dreptului de proprietate, drepturi reale de garanţie şi sarcini	Referinţe
NU SUNT	

Neutilizabil în circuitul civil

Anexa Nr. 1 La Partea I

Teren

Nr cadastral	Suprafaţa (mp)*	Observaţii / Referinţe
	192	

* Suprafaţa este determinată in planul de proiecţie Stereo 70.

DETALII LINIARE IMOBIL

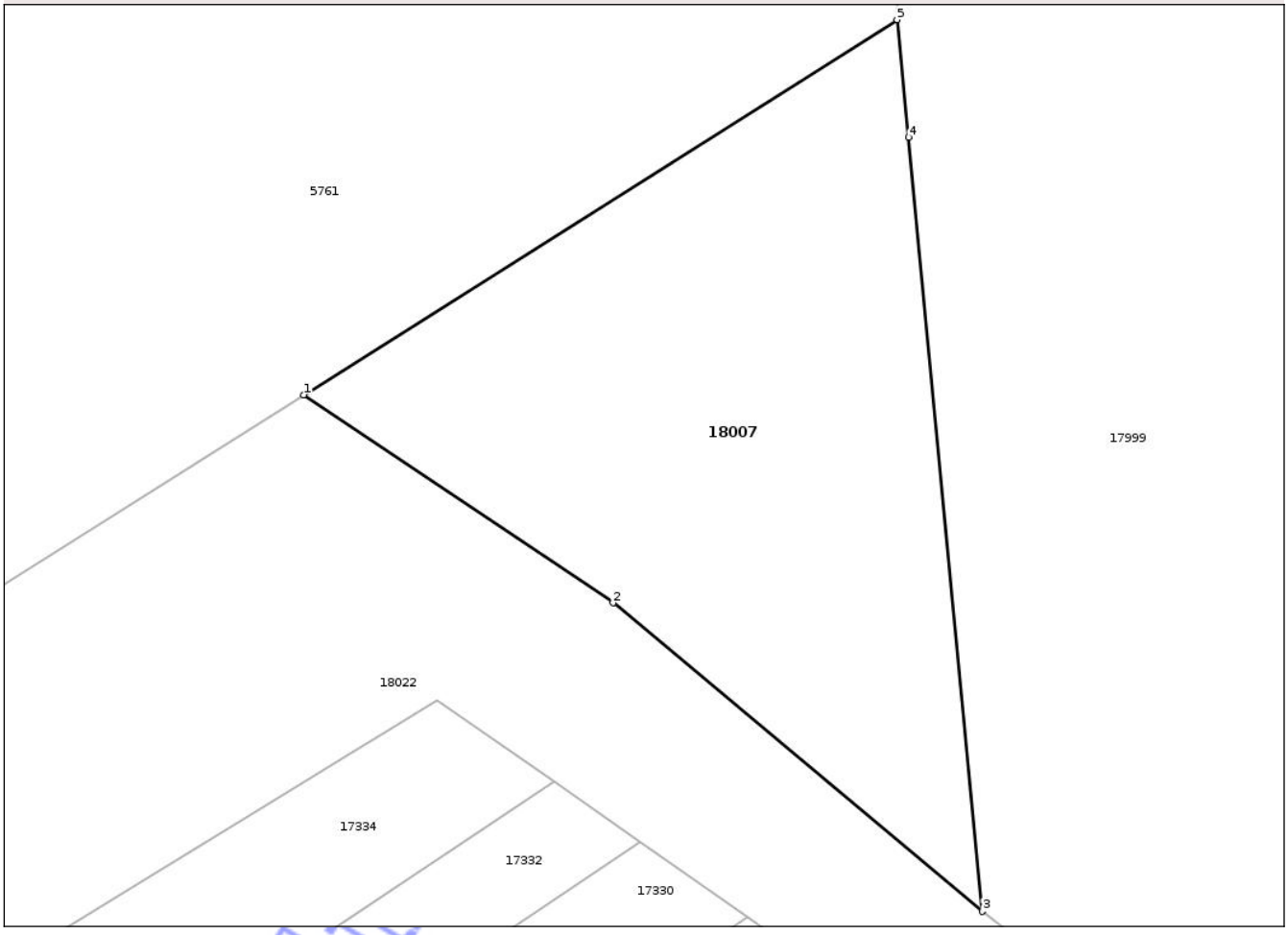

Date referitoare la teren

Crt	Categorie folosință	Intra vilan	Suprafaţa (mp)	Tarla	Parcelă	Nr. topo	Observaţii / Referinţe
1	drum	NU	192	-	705	-	

Lungime Segmente
1) Valorile lungimilor segmentelor sunt obţinute din proiecţie în plan.

Punct început	X / Y	Punct sfârşit	X / Y	Lungime segment (** (m)
1	495.495,402 342.273,898	2	495.503,644 342.268,368	9.925
2	495.503,644 342.268,368	3	495.513,487 342.260,159	12.817
3	495.513,487 342.260,159	4	495.511,518 342.280,753	20.688
4	495.511,518 342.280,753	5	495.511,21 342.283,877	3.139
5	495.511,21 342.283,877	1	495.495,402 342.273,898	18.694

Document care conține date cu caracter personal, protejat de prevederile Regulamentului (UE) nr. 679/2016 și Legii 190/2018

**** Lungimile segmentelor sunt determinate în planul de proiecţie Stereo 70 şi sunt rotunjite la 1 milimetru.**
***** Distanţa dintre puncte este formată din segmente cumulate ce sunt mai mici decât valoarea 1 milimetru.**

Neutilizabil in circuitul civil

DATE DESPRE IMOBILUL NR. 18008

Oficiul de Cadastru şi Publicitate Imobiliară ARGES
Biroul de Cadastru şi Publicitate Imobiliară Costesti

A. Partea I. Descrierea imobilului

TEREN Extravilan

Adresa: Jud. Arges

Nr. Crt	Nr cadastral Nr. topografic	Suprafaţa* (mp)	Observaţii / Referinţe
A1		3.388	Sector cadastral:0 Teren neimprejmuit;

B. Partea II. Proprietari şi acte

Inscrieri privitoare la dreptul de proprietate şi alte drepturi reale		Referinţe
/		
Act Administrativ nr. Adeverinta nr. 8595, din 19/09/2025 emis de PRIMĂRIA COMUNEI BUZOEȘTI;		
B1	Inscrierea posesiei, drept de PROPRIETATE, dobandit prin Lege, cota actuala 1/1, cota initiala 1/1	A1
	1) **NEIDENTIFICAT NEIDENTIFICAT**, CIF:0000000000000	
Act Normativ nr. 7, din 13/03/1996 emis de PARLAMENTUL ROMANIEI (art. 13);		
B2	Se noteaza mentiunea de proprietar neidentificat.	A1

C. Partea III. SARCINI .

Inscrieri privind dezmembramintele dreptului de proprietate, drepturi reale de garanţie şi sarcini	Referinţe
NU SUNT	

Neutilizabil în circuitul civil

Anexa Nr. 1 La Partea I

Teren

Nr cadastral	Suprafaţa (mp)*	Observaţii / Referinţe
	3.388	

* Suprafaţa este determinată in planul de proiecţie Stereo 70.

DETALII LINIARE IMOBIL

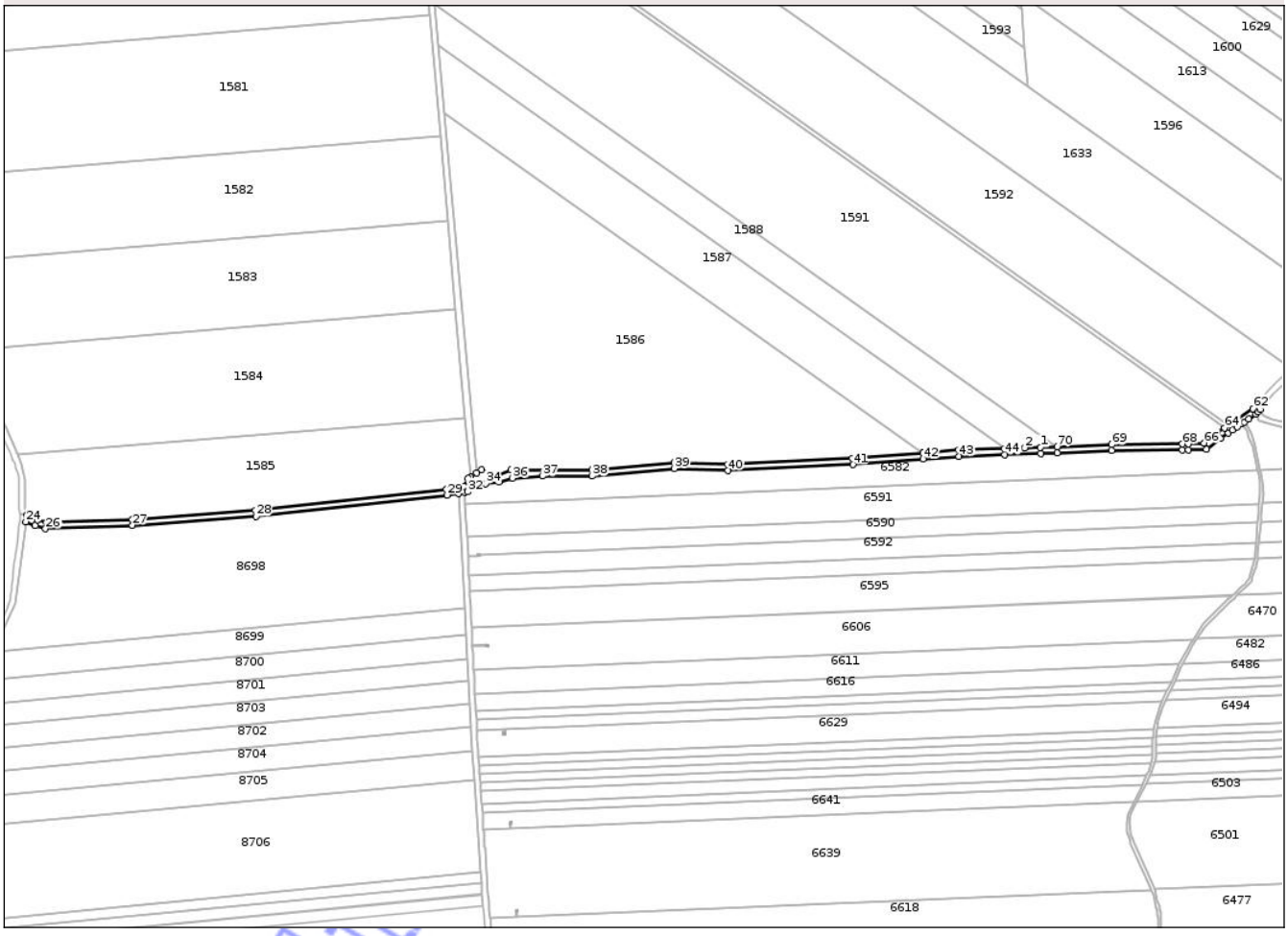

Date referitoare la teren

Crt	Categorie folosinţă	Intra vilan	Suprafaţa (mp)	Tarla	Parcelă	Nr. topo	Observaţii / Referinţe
1	drum	NU	3.388	-	310/1	-	DE 310/1

Lungime Segmente

1) Valorile lungimilor segmentelor sunt obţinute din proiecţie în plan.

Punct început	X / Y	Punct sfârşit	X / Y	Lungime segment
1	495.752,057 348.614,877	2	495.741,763 348.614,509	10.301
4	495.698,319 348.612,955	5	495.674,855 348.611,112	23.536
7	495.628,556 348.607,476	8	495.546,83 348.603,521	81.822
10	495.457,518 348.599,966	11	495.404,305 348.599,966	53.213
13	495.384,983 348.599,984	14	495.381,705 348.597,907	3.881
16	495.376,307 348.594,487	17	495.373,282 348.589,255	6.044

Punct început	X / Y	Punct sfârşit	X / Y	Lungime segment
2	495.741,763 348.614,509	3	495.728,587 348.614,037	13.184
5	495.674,855 348.611,112	6	495.674,836 348.611,111	0.019
8	495.546,83 348.603,521	9	495.511,494 348.604,896	35.363
11	495.404,305 348.599,966	12	495.396,207 348.596,494	8.811
14	495.381,705 348.597,907	15	495.377,823 348.595,447	4.596
17	495.373,282 348.589,255	18	495.361,901 348.587,479	11.519

Punct început	X / Y	Punct sfârşit	X / Y	Lungime segment
3	495.728,587 348.614,037	4	495.698,319 348.612,955	30.287
6	495.674,836 348.611,111	7	495.628,556 348.607,476	46.423
9	495.511,494 348.604,896	10	495.457,518 348.599,966	54.201
12	495.396,207 348.596,494	13	495.384,983 348.599,984	11.754
15	495.377,823 348.595,447	16	495.376,307 348.594,487	1.794
18	495.361,901 348.587,479	19	495.236,496 348.573,442	126.188

Document care conține date cu caracter personal, protejat de prevederile Regulamentului (UE) nr. 679/2016 și Legii 190/2018

Punct început	X / Y	Punct sfârşit	X / Y	Lungime segment
19	495.236,496 348.573,442	20	495.155,508 348.567,631	81.196
22	495.093,2 348.567,123	23	495.086,222 348.570,114	7.592
25	495.091,836 348.563,356	26	495.098,613 348.561,335	7.072
28	495.236,862 348.569,458	29	495.362,434 348.583,514	126.356
31	495.373,897 348.585,303	32	495.375,785 348.585,593	1.91
34	495.387,526 348.591,006	35	495.396,428 348.592,236	8.987
37	495.425,127 348.595,966	38	495.457,7 348.595,966	32.573
40	495.546,849 348.599,517	41	495.628,809 348.603,484	82.056
43	495.698,547 348.608,961	44	495.728,73 348.610,04	30.202
46	495.763,074 348.611,269	47	495.798,974 348.612,552	35.923
49	495.849,397 348.613,2	50	495.860,985 348.613,724	11.6
52	495.875,314 348.624,208	53	495.878,037 348.626,055	3.29
55	495.884,325 348.630,323	56	495.885,992 348.631,455	2.015
58	495.893,529 348.636,571	59	495.894,913 348.638,221	2.154
61	495.894,137 348.643,107	62	495.891,662 348.640,133	3.869
64	495.873,068 348.627,518	65	495.868,018 348.624,091	6.103
67	495.849,216 348.617,196	68	495.845,244 348.617,017	3.976
70	495.762,931 348.615,266	1	495.752,057 348.614,877	10.881

Punct început	X / Y	Punct sfârşit	X / Y	Lungime segment
20	495.155,508 348.567,631	21	495.099,117 348.565,359	56.437
23	495.086,222 348.570,114	24	495.085,715 348.566,069	4.077
26	495.098,613 348.561,335	27	495.155,732 348.563,637	57.165
29	495.362,434 348.583,514	30	495.369,923 348.584,691	7.581
32	495.375,785 348.585,593	33	495.381,384 348.588,713	6.41
35	495.396,428 348.592,236	36	495.405,33 348.594,583	9.206
38	495.457,7 348.595,966	39	495.511,599 348.600,889	54.123
41	495.628,809 348.603,484	42	495.675,149 348.607,123	46.483
44	495.728,73 348.610,04	45	495.752,2 348.610,88	23.485
47	495.798,974 348.612,552	48	495.845,354 348.613,018	46.382
50	495.860,985 348.613,724	51	495.870,353 348.620,841	11.765
53	495.878,037 348.626,055	54	495.881,375 348.628,321	4.034
56	495.885,992 348.631,455	57	495.888,924 348.633,445	3.544
59	495.894,913 348.638,221	60	495.896,444 348.639,626	2.078
62	495.891,662 348.640,133	63	495.875,791 348.629,365	19.179
65	495.868,018 348.624,091	66	495.859,558 348.617,664	10.624
68	495.845,244 348.617,017	69	495.798,882 348.616,551	46.364

Punct început	X / Y	Punct sfârşit	X / Y	Lungime segment
21	495.099,117 348.565,359	22	495.093,2 348.567,123	6.174
24	495.085,715 348.566,069	25	495.091,836 348.563,356	6.695
27	495.155,732 348.563,637	28	495.236,862 348.569,458	81.339
30	495.369,923 348.584,691	31	495.373,897 348.585,303	4.021
33	495.381,384 348.588,713	34	495.387,526 348.591,006	6.556
36	495.405,33 348.594,583	37	495.425,127 348.595,966	19.845
39	495.511,599 348.600,889	40	495.546,849 348.599,517	35.277
42	495.675,149 348.607,123	43	495.698,547 348.608,961	23.47
45	495.752,2 348.610,88	46	495.763,074 348.611,269	10.881
48	495.845,354 348.613,018	49	495.849,397 348.613,2	4.047
51	495.870,353 348.620,841	52	495.875,314 348.624,208	5.996
54	495.881,375 348.628,321	55	495.884,325 348.630,323	3.565
57	495.888,924 348.633,445	58	495.893,529 348.636,571	5.566
60	495.896,444 348.639,626	61	495.894,137 348.643,107	4.176
63	495.875,791 348.629,365	64	495.873,068 348.627,518	3.29
66	495.859,558 348.617,664	67	495.849,216 348.617,196	10.353
69	495.798,882 348.616,551	70	495.762,931 348.615,266	35.974

**** Lungimile segmentelor sunt determinate în planul de proiecţie Stereo 70 şi sunt rotunjite la 1 milimetru.**
***** Distanţa dintre puncte este formată din segmente cumulate ce sunt mai mici decât valoarea 1 milimetru.**

Neutilizabil în circuitul civil

DATE DESPRE IMOBILUL NR. 18010

Oficiul de Cadastru şi Publicitate Imobiliară ARGES
Biroul de Cadastru şi Publicitate Imobiliară Costesti

A. Partea I. Descrierea imobilului

TEREN Extravilan

Adresa: Jud. Arges

Nr. Crt	Nr cadastral Nr. topografic	Suprafaţa* (mp)	Observaţii / Referinţe
A1		5.351	Sector cadastral:0 Teren neimprejmuit;

B. Partea II. Proprietari şi acte

Inscrieri privitoare la dreptul de proprietate şi alte drepturi reale		Referinţe
/		
Act Administrativ nr. Adeverinta nr. 8595, din 19/09/2025 emis de PRIMĂRIA COMUNEI BUZOEȘTI;		
B1	Inscrierea posesiei, drept de PROPRIETATE, dobandit prin Lege, cota actuala 1/1, cota initiala 1/1	A1
	1) **NEIDENTIFICAT NEIDENTIFICAT**, CIF:0000000000000	
Act Normativ nr. 7, din 13/03/1996 emis de PARLAMENTUL ROMANIEI (art. 13);		
B2	Se noteaza mentiunea de proprietar neidentificat.	A1

C. Partea III. SARCINI .

Inscrieri privind dezmembramintele dreptului de proprietate, drepturi reale de garanţie şi sarcini	Referinţe
NU SUNT	

Neutilizabil în circuitul civil

Anexa Nr. 1 La Partea I

Teren

Nr cadastral	Suprafaţa (mp)*	Observaţii / Referinţe
	5.351	

* Suprafaţa este determinată in planul de proiecţie Stereo 70.

DETALII LINIARE IMOBIL

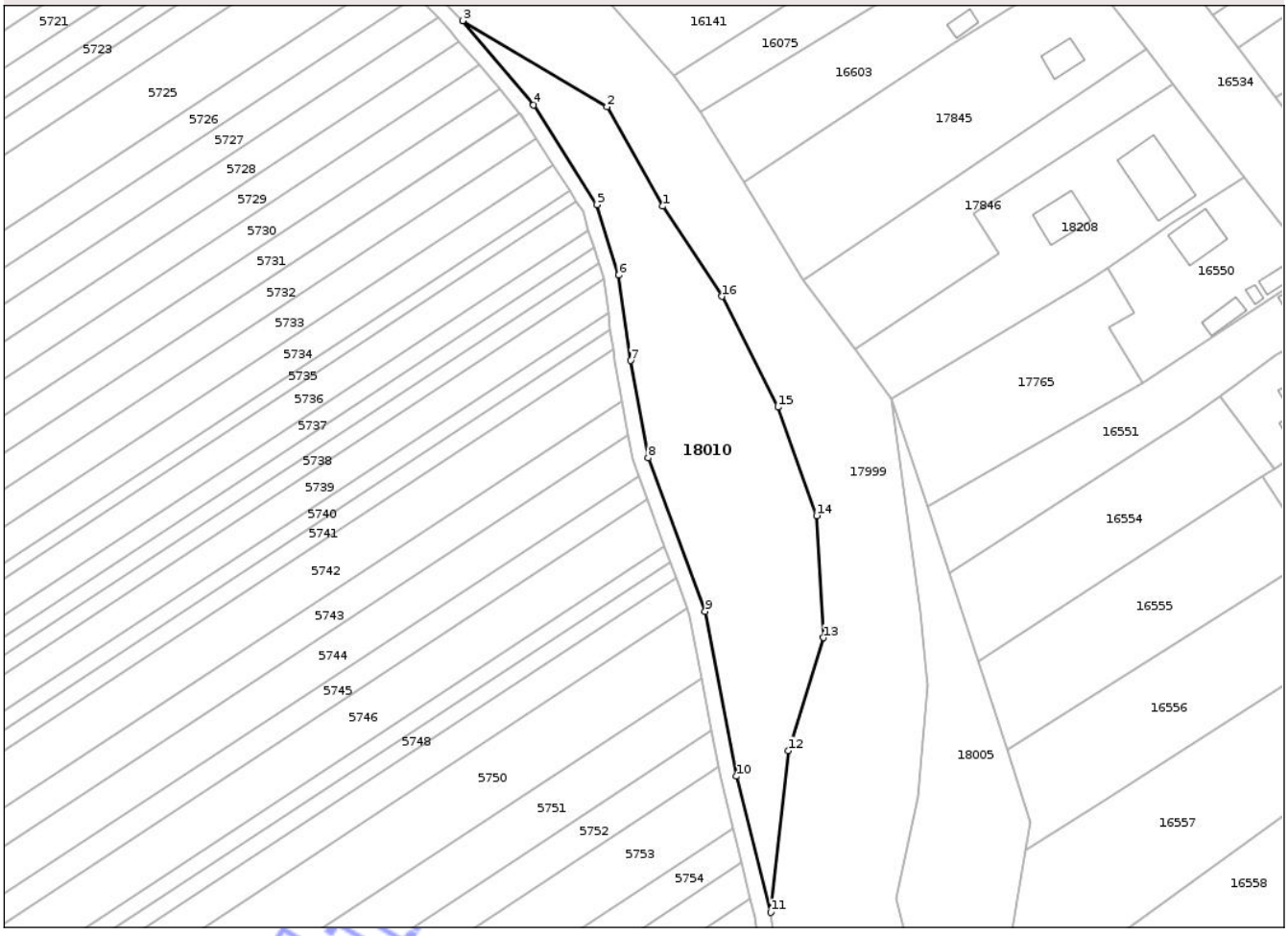

Date referitoare la teren

Crt	Categorie folosinţă	Intra vilan	Suprafaţa (mp)	Tarla	Parcelă	Nr. topo	Observaţii / Referinţe
1	neproductiv	NU	5.351	-	1	-	

Lungime Segmente

1) Valorile lungimilor segmentelor sunt obţinute din proiecţie în plan.

Punct început	X / Y	Punct sfârşit	X / Y	Lungime segment (** (m)
1	495.469,468 342.566,146	2	495.454,662 342.592,434	30.171
2	495.454,662 342.592,434	3	495.416,399 342.615,23	44.539
3	495.416,399 342.615,23	4	495.435,22 342.592,912	29.195
4	495.435,22 342.592,912	5	495.451,98 342.566,538	31.249
5	495.451,98 342.566,538	6	495.457,831 342.547,884	19.55

Document care conține date cu caracter personal, protejat de prevederile Regulamentului (UE) nr. 679/2016 și Legii 190/2018

Punct început	X / Y	Punct sfârşit	X / Y	Lungime segment (** (m)
6	495.457,831 342.547,884	7	495.460,917 342.525,303	22.791
7	495.460,917 342.525,303	8	495.465,621 342.499,561	26.168
8	495.465,621 342.499,561	9	495.480,713 342.458,905	43.367
9	495.480,713 342.458,905	10	495.489,03 342.415,277	44.414
10	495.489,03 342.415,277	11	495.498,026 342.379,251	37.132
11	495.498,026 342.379,251	12	495.502,706 342.422,015	43.019
12	495.502,706 342.422,015	13	495.512,073 342.451,929	31.346
13	495.512,073 342.451,929	14	495.510,26 342.484,26	32.382
14	495.510,26 342.484,26	15	495.499,987 342.512,966	30.489
15	495.499,987 342.512,966	16	495.485,181 342.542,275	32.836
16	495.485,181 342.542,275	1	495.469,468 342.566,146	28.578

**** Lungimile segmentelor sunt determinate în planul de proiecţie Stereo 70 şi sunt rotunjite la 1 milimetru.**
***** Distanţa dintre puncte este formată din segmente cumulate ce sunt mai mici decât valoarea 1 milimetru.**

Neutilizabil în circuitul civil

DATE DESPRE IMOBILUL NR. 18011

Oficiul de Cadastru şi Publicitate Imobiliară ARGES
Biroul de Cadastru şi Publicitate Imobiliară Costesti

A. Partea I. Descrierea imobilului

TEREN Extravilan

Adresa: Jud. Arges, STRADA DRUMUL MARE

Nr. Crt	Nr cadastral Nr. topografic	Suprafaţa* (mp)	Observaţii / Referinţe
A1		646	Sector cadastral:0 Teren neimprejmuit;

B. Partea II. Proprietari şi acte

Inscrieri privitoare la dreptul de proprietate şi alte drepturi reale		Referinţe
/		
Act Administrativ nr. Adeverinta nr. 8595, din 19/09/2025 emis de PRIMĂRIA COMUNEI BUZOEȘTI;		
B1	Inscrierea posesiei, drept de PROPRIETATE, dobandit prin Lege, cota actuala 1/1, cota initiala 1/1	A1
	1) **NEIDENTIFICAT NEIDENTIFICAT**, CIF:0000000000000	
Act Normativ nr. 7, din 13/03/1996 emis de PARLAMENTUL ROMANIEI (art. 13);		
B2	Se noteaza mentiunea de proprietar neidentificat.	A1

C. Partea III. SARCINI .

Inscrieri privind dezmembramintele dreptului de proprietate, drepturi reale de garanţie şi sarcini	Referinţe
NU SUNT	

Neutilizabil în circuitul civil

Anexa Nr. 1 La Partea I

Teren

Nr cadastral	Suprafaţa (mp)*	Observaţii / Referinţe
	646	

* Suprafaţa este determinată in planul de proiecţie Stereo 70.

DETALII LINIARE IMOBIL

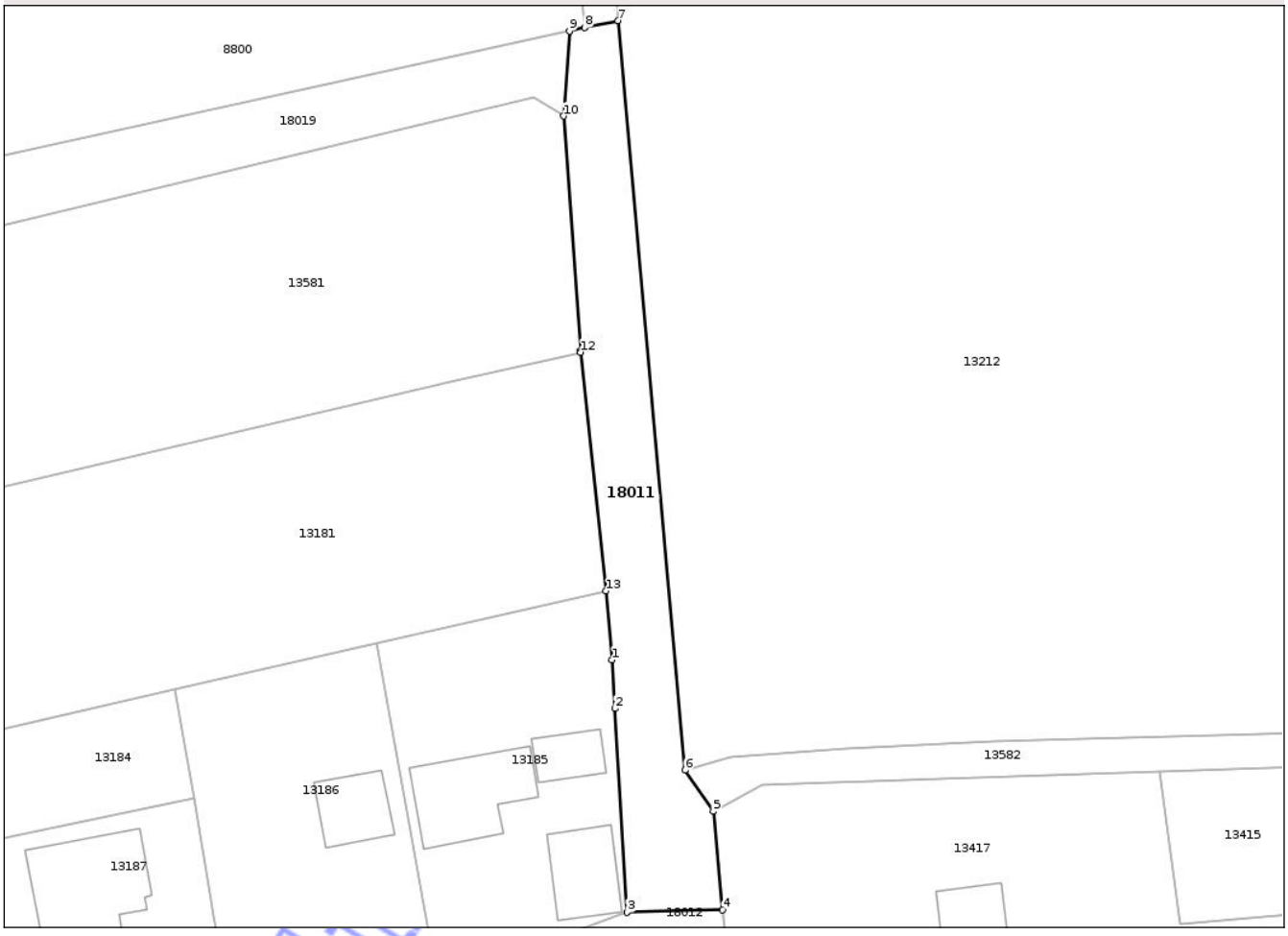

Date referitoare la teren

Crt	Categorie folosință	Intra vilan	Suprafaţa (mp)	Tarla	Parcelă	Nr. topo	Observaţii / Referinţe
1	drum	NU	646	-	-	-	

Lungime Segmente

1) Valorile lungimilor segmentelor sunt obţinute din proiecţie în plan.

Punct început	X / Y	Punct sfârşit	X / Y	Lungime segment (** (m)
1	495.470,968 347.147,488	2	495.471,262 347.142,448	5.049
2	495.471,262 347.142,448	3	495.472,493 347.121,337	21.147
3	495.472,493 347.121,337	4	495.482,429 347.121,59	9.939
4	495.482,429 347.121,59	5	495.481,461 347.131,802	10.258
5	495.481,461 347.131,802	6	495.478,537 347.136,064	5.169

Document care conține date cu caracter personal, protejat de prevederile Regulamentului (UE) nr. 679/2016 și Legii 190/2018

Punct început	X / Y	Punct sfârşit	X / Y	Lungime segment (** (m)
6	495.478,537 347.136,064	7	495.471,605 347.213,667	77.912
7	495.471,605 347.213,667	8	495.468,118 347.212,958	3.558
8	495.468,118 347.212,958	9	495.466,545 347.212,612	1.611
9	495.466,545 347.212,612	10	495.465,936 347.203,8	8.833
10	495.465,936 347.203,8	11	495.467,697 347.179,481	24.383
11	495.467,697 347.179,481	12	495.467,713 347.179,337	0.145
12	495.467,713 347.179,337	13	495.470,339 347.154,611	24.865
13	495.470,339 347.154,611	1	495.470,968 347.147,488	7.151

**** Lungimile segmentelor sunt determinate în planul de proiecţie Stereo 70 şi sunt rotunjite la 1 milimetru.**
***** Distanţa dintre puncte este formată din segmente cumulate ce sunt mai mici decât valoarea 1 milimetru.**

Neutilizabil in circuitul civil

DATE DESPRE IMOBILUL NR. 18012

Oficiul de Cadastru şi Publicitate Imobiliară ARGES
Biroul de Cadastru şi Publicitate Imobiliară Costesti

A. Partea I. Descrierea imobilului

TEREN Intravilan

Adresa: Loc. Buzoesti, Jud. Arges, Drum Ionesti-Tomsanca tronson 2

Nr. Crt	Nr cadastral Nr. topografic	Suprafaţa* (mp)	Observaţii / Referinţe
A1	92160	Din acte: 13.231 Masurata: 13.365	Sector cadastral:0 Teren neimprejmuit;

B. Partea II. Proprietari şi acte

Inscrieri privitoare la dreptul de proprietate şi alte drepturi reale		Referinţe
17663 / 30/06/2025		
Act Normativ nr. 609bis, din 16/08/2002 emis de GUVERNUL ROMANIEI (act administrativ nr 5267 din 27.06.2025, emis de PRIMARIA COMUNEI BUZOESTI;act administrativ nr 27 din 30.08.1999, emis de CONSILIUL LOCAL);		
B1	Intabulare, drept de PROPRIETATE, dobandit prin Lege, cota actuala 1/1, cota initiala 1/1	A1
	1) **COMUNA BUZOESTI**, CIF:4318288	

C. Partea III. SARCINI .

Inscrieri privind dezmembramintele dreptului de proprietate, drepturi reale de garanţie şi sarcini	Referinţe
NU SUNT	

Neutilizabil în circuitul civil

Anexa Nr. 1 La Partea I

Teren

Nr cadastral	Suprafaţa (mp)*	Observaţii / Referinţe
92160	Din acte: 13.231 Masurata: 13.365	

* Suprafaţa este determinată in planul de proiecţie Stereo 70.

DETALII LINIARE IMOBIL



Date referitoare la teren

Crt	Categorie folosinţă	Intra vilan	Suprafaţa (mp)	Tarla	Parcelă	Nr. topo	Observaţii / Referinţe
1	drum	DA	6.133	-	-	-	parte carosabila
2	drum	DA	2.414	-	-	-	Spatiu aferent drum
3	drum	DA	3.370	-	-	-	Spatiu aferent drum
4	drum	DA	1.448	-	-	-	Spatiu aferent drum

Lungime Segmente

1) Valorile lungimilor segmentelor sunt obţinute din proiecţie în plan.

Punct început	X / Y	Punct sfârşit	X / Y	Lungime segment
1	495.588,788 346.390,081	2	495.589,3 346.390,151	0.517
4	495.594,224 346.391,019	5	495.594,113 346.393,628	2.611
7	495.596,816 346.396,124	8	495.595,666 346.407,375	11.31

Punct început	X / Y	Punct sfârşit	X / Y	Lungime segment
2	495.589,3 346.390,151	3	495.590,109 346.390,294	0.822
5	495.594,113 346.393,628	6	495.597,02 346.394,133	2.951
8	495.595,666 346.407,375	9	495.595,66 346.407,418	0.043

Punct început	X / Y	Punct sfârşit	X / Y	Lungime segment
3	495.590,109 346.390,294	4	495.594,224 346.391,019	4.178
6	495.597,02 346.394,133	7	495.596,816 346.396,124	2.001
9	495.595,66 346.407,418	10	495.594,09 346.419,062	11.749

Document care conţine date cu caracter personal, protejat de prevederile Regulamentului (UE) nr. 679/2016 şi Legii 190/2018

Punct început	X / Y	Punct sfârșit	X / Y	Lungime segment
10	495.594,09 346.419,062	11	495.592,131 346.429,829	10.944
11	495.592,131 346.429,829	12	495.588,619 346.450,546	21.013
12	495.588,619 346.450,546	13	495.584,889 346.474,681	24.422
13	495.584,889 346.474,681	14	495.580,59 346.499,597	25.284
14	495.580,59 346.499,597	15	495.577,565 346.517,124	17.786
15	495.577,565 346.517,124	16	495.576,057 346.525,614	8.623
16	495.576,057 346.525,614	17	495.572,181 346.547,426	22.154
17	495.572,181 346.547,426	18	495.572,13 346.547,741	0.319
18	495.572,13 346.547,741	19	495.568,97 346.567,446	19.957
19	495.568,97 346.567,446	20	495.567,799 346.573,449	6.116
20	495.567,799 346.573,449	21	495.562,898 346.598,572	25.597
21	495.562,898 346.598,572	22	495.562,888 346.598,633	0.062
22	495.562,888 346.598,633	23	495.559,215 346.621,24	22.903
23	495.559,215 346.621,24	24	495.558,886 346.623,109	1.898
24	495.558,886 346.623,109	25	495.554,93 346.645,594	22.83
25	495.554,93 346.645,594	26	495.551,027 346.668,193	22.934
26	495.551,027 346.668,193	27	495.550,365 346.672,024	3.888
27	495.550,365 346.672,024	28	495.548,005 346.685,648	13.827
28	495.548,005 346.685,648	29	495.547,012 346.691,022	5.465
29	495.547,012 346.691,022	30	495.547,003 346.692,835	1.813
30	495.547,003 346.692,835	31	495.546,728 346.693,786	0.99
31	495.546,728 346.693,786	32	495.545,316 346.700,988	7.339
32	495.545,316 346.700,988	33	495.542,099 346.716,533	15.874
33	495.542,099 346.716,533	34	495.540,868 346.722,699	6.288
34	495.540,868 346.722,699	35	495.540,473 346.724,778	2.116
35	495.540,473 346.724,778	36	495.540,18 346.726,09	1.344
36	495.540,18 346.726,09	37	495.537,921 346.734,374	8.586
37	495.537,921 346.734,374	38	495.537,533 346.741,032	6.669
38	495.537,533 346.741,032	39	495.531,976 346.773,914	33.348
39	495.531,976 346.773,914	40	495.529,258 346.790,081	16.394
40	495.529,258 346.790,081	41	495.525,813 346.808,837	19.07
41	495.525,813 346.808,837	42	495.525,981 346.809,124	0.333
42	495.525,981 346.809,124	43	495.523,017 346.827,992	19.099
43	495.523,017 346.827,992	44	495.522,449 346.831,611	3.663
44	495.522,449 346.831,611	45	495.520,555 346.843,951	12.485
45	495.520,555 346.843,951	46	495.519,825 346.848,196	4.307
46	495.519,825 346.848,196	47	495.517,34 346.863,186	15.195
47	495.517,34 346.863,186	48	495.515,503 346.874,261	11.226
48	495.515,503 346.874,261	49	495.513,166 346.889,865	15.778
49	495.513,166 346.889,865	50	495.512,486 346.895,848	6.022
50	495.512,486 346.895,848	51	495.511,56 346.901,212	5.443
51	495.511,56 346.901,212	52	495.511,227 346.905,655	4.455
52	495.511,227 346.905,655	53	495.508,699 346.921,162	15.712
53	495.508,699 346.921,162	54	495.507,625 346.926,602	5.545
54	495.507,625 346.926,602	55	495.506,321 346.933,21	6.735
55	495.506,321 346.933,21	56	495.504,163 346.946,187	13.155
56	495.504,163 346.946,187	57	495.499,089 346.978,646	32.853
57	495.499,089 346.978,646	58	495.496,369 347.001,154	22.672
58	495.496,369 347.001,154	59	495.495,697 347.006,654	5.541
59	495.495,697 347.006,654	60	495.495,609 347.007,372	0.723
60	495.495,609 347.007,372	61	495.494,848 347.013,595	6.269
61	495.494,848 347.013,595	62	495.492,675 347.032,149	18.681
62	495.492,675 347.032,149	63	495.490,421 347.051,397	19.38
63	495.490,421 347.051,397	64	495.490,034 347.054,701	3.327
64	495.490,034 347.054,701	65	495.486,393 347.085,79	31.301
65	495.486,393 347.085,79	66	495.485,483 347.092,932	7.2
66	495.485,483 347.092,932	67	495.484,171 347.103,224	10.375
67	495.484,171 347.103,224	68	495.482,429 347.121,59	18.448
68	495.482,429 347.121,59	69	495.472,493 347.121,337	9.939
69	495.472,493 347.121,337	70	495.462,074 347.117,543	11.088
70	495.462,074 347.117,543	71	495.452,858 347.114,187	9.808
71	495.452,858 347.114,187	72	495.442,623 347.110,46	10.892
72	495.442,623 347.110,46	73	495.437,823 347.108,712	5.108
73	495.437,823 347.108,712	74	495.432,158 347.106,649	6.029
74	495.432,158 347.106,649	75	495.431,478 347.106,401	0.724
75	495.431,478 347.106,401	76	495.410,743 347.099,81	21.757
76	495.410,743 347.099,81	77	495.378,099 347.089,806	34.143
77	495.378,099 347.089,806	78	495.347,858 347.080,945	31.512
78	495.347,858 347.080,945	79	495.339,816 347.077,229	8.859
79	495.339,816 347.077,229	80	495.299,106 347.064,582	42.629
80	495.299,106 347.064,582	81	495.275,326 347.057,195	24.901
81	495.275,326 347.057,195	82	495.267,505 347.048,554	11.655
82	495.267,505 347.048,554	83	495.269,157 347.043,792	5.04
83	495.269,157 347.043,792	84	495.267,016 347.027,314	16.617
84	495.267,016 347.027,314	85	495.263,672 347.009,953	17.68
85	495.263,672 347.009,953	86	495.262,852 347.005,693	4.338
86	495.262,852 347.005,693	87	495.259,074 346.967,247	38.631
87	495.259,074 346.967,247	88	495.261,269 346.944,689	22.665
88	495.261,269 346.944,689	89	495.260,198 346.941,001	3.84
89	495.260,198 346.941,001	90	495.258,515 346.938,264	3.213
90	495.258,515 346.938,264	91	495.256,782 346.936,819	2.256
91	495.256,782 346.936,819	92	495.251,325 346.934,303	6.009
92	495.251,325 346.934,303	93	495.221,118 346.925,243	31.536
93	495.221,118 346.925,243	94	495.209,004 346.921,423	12.702
94	495.209,004 346.921,423	95	495.190,909 346.917,376	18.542
95	495.190,909 346.917,376	96	495.176,514 346.916,761	14.408
96	495.176,514 346.916,761	97	495.153,56 346.912,527	23.341
97	495.153,56 346.912,527	98	495.130,606 346.908,295	23.341
98	495.130,606 346.908,295	99	495.130,634 346.907,056	1.239
99	495.130,634 346.907,056	100	495.121,638 346.905,443	9.139
100	495.121,638 346.905,443	101	495.111,216 346.903,575	10.588
101	495.111,216 346.903,575	102	495.106,878 346.902,19	4.554
102	495.106,878 346.902,19	103	495.102,894 346.900,931	4.178
103	495.102,894 346.900,931	104	495.100,194 346.900,077	2.832
104	495.100,194 346.900,077	105	495.092,445 346.895,579	8.96
105	495.092,445 346.895,579	106	495.081,487 346.890,205	12.205
106	495.081,487 346.890,205	107	495.071,946 346.885,291	10.732
107	495.071,946 346.885,291	108	495.069,888 346.884,231	2.315
108	495.069,888 346.884,231	109	495.063,725 346.881,165	6.884

Vizualizare Imobil eGrUI

Punct început	X / Y	Punct sfârșit	X / Y	Lungime segment
109	495.063,725 346.881,165	110	495.055,928 346.870,221	13.437
112	495.060,231 346.867,956	113	495.062,849 346.865,273	3.749
115	495.068,341 346.869,231	116	495.071,534 346.872,438	4.525
118	495.084,069 346.881,091	119	495.101,85 346.887,821	19.012
121	495.141,165 346.897,182	122	495.143,539 346.900,131	3.786
124	495.154,872 346.902,583	125	495.160,38 346.903,411	5.57
127	495.171,274 346.904,531	128	495.193,455 346.908,448	22.524
130	495.207,26 346.911,971	131	495.226,065 346.917,815	19.692
133	495.251,089 346.924,951	134	495.262,406 346.923,674	11.389
136	495.266,154 346.931,425	137	495.270,163 346.939,268	8.808
139	495.270,115 346.954,286	140	495.268,328 346.971,739	17.544
142	495.274,377 347.009,147	143	495.275,352 347.014,689	5.627
145	495.277,01 347.031,237	146	495.276,92 347.042,09	10.853
148	495.282,973 347.050,9	149	495.295,151 347.054,267	12.635
151	495.384,082 347.081,881	152	495.414,727 347.092,228	32.345
154	495.436,537 347.099,543	155	495.455,672 347.105,145	19.938
157	495.471,949 347.109,441	158	495.474,591 347.090,952	18.677
160	495.476,828 347.073,465	161	495.479,228 347.051,76	21.837
163	495.480,917 347.038,444	164	495.483,991 347.022,57	16.169
166	495.488,504 346.989,547	167	495.491,495 346.966,204	23.534
169	495.496,599 346.924,219	170	495.498,559 346.914,209	10.2
172	495.505,648 346.863,303	173	495.512,002 346.825,749	38.088
175	495.514,156 346.813,112	176	495.514,039 346.812,308	0.812
178	495.521,16 346.773,975	179	495.521,316 346.773,148	0.842
181	495.525,185 346.753,479	182	495.528,506 346.739,858	14.02
184	495.531,089 346.710,603	185	495.531,368 346.709,351	1.283
187	495.535,116 346.692,412	188	495.538,259 346.673,457	19.214
190	495.541,128 346.656,152	191	495.544,48 346.636,764	19.676
193	495.547,053 346.621,877	194	495.551,618 346.595,881	26.394
196	495.555,914 346.571,475	197	495.560,473 346.545,892	25.986
199	495.562,539 346.534,299	200	495.566,807 346.511,347	23.345
202	495.572,111 346.483,952	203	495.575,195 346.468,024	16.224
205	495.579,287 346.446,889	206	495.581,716 346.434,346	12.776

Punct început	X / Y	Punct sfârșit	X / Y	Lungime segment
110	495.055,928 346.870,221	111	495.058,722 346.869,269	2.952
113	495.062,849 346.865,273	114	495.064,31 346.863,907	2.0
116	495.071,534 346.872,438	117	495.074,693 346.875,37	4.31
119	495.101,85 346.887,821	120	495.106,3 346.887,593	4.456
122	495.143,539 346.900,131	123	495.154,936 346.902,041	11.556
125	495.160,38 346.903,411	126	495.160,736 346.903,157	0.437
128	495.193,455 346.908,448	129	495.203,384 346.910,982	10.247
131	495.226,065 346.917,815	132	495.228,961 346.918,516	2.98
134	495.262,406 346.923,674	135	495.264,536 346.928,261	5.057
137	495.270,163 346.939,268	138	495.271,1 346.943,756	4.585
140	495.268,328 346.971,739	141	495.273,388 347.008,223	36.833
143	495.275,352 347.014,689	144	495.276,15 347.015,442	1.097
146	495.276,92 347.042,09	147	495.280,179 347.049,145	7.771
149	495.295,151 347.054,267	150	495.324,914 347.063,687	31.218
152	495.414,727 347.092,228	153	495.414,992 347.092,317	0.28
155	495.455,672 347.105,145	156	495.466,356 347.107,754	10.998
158	495.474,591 347.090,952	159	495.475,97 347.080,173	10.867
161	495.479,228 347.051,76	162	495.480,266 347.041,803	10.011
164	495.483,991 347.022,57	165	495.488,227 346.991,573	31.285
167	495.491,495 346.966,204	168	495.493,16 346.950,365	15.926
170	495.498,559 346.914,209	171	495.503,189 346.877,835	36.667
173	495.512,002 346.825,749	174	495.513,442 346.817,24	8.63
176	495.514,039 346.812,308	177	495.514,644 346.808,568	3.789
179	495.521,316 346.773,148	180	495.522,645 346.766,159	7.114
182	495.528,506 346.739,858	183	495.528,503 346.727,882	11.976
185	495.531,368 346.709,351	186	495.535,044 346.692,847	16.908
188	495.538,259 346.673,457	189	495.541,027 346.656,736	16.949
191	495.544,48 346.636,764	192	495.546,858 346.622,99	13.978
194	495.551,618 346.595,881	195	495.551,703 346.595,395	0.493
197	495.560,473 346.545,892	198	495.562,476 346.534,639	11.43
200	495.566,807 346.511,347	201	495.569,426 346.497,822	13.776
203	495.575,195 346.468,024	204	495.576,821 346.459,627	8.553
206	495.581,716 346.434,346	207	495.583,607 346.424,576	9.951

Punct început	X / Y	Punct sfârșit	X / Y	Lungime segment
111	495.058,722 346.869,269	112	495.060,231 346.867,956	2.0
114	495.064,31 346.863,907	115	495.068,341 346.869,231	6.678
117	495.074,693 346.875,37	118	495.084,069 346.881,091	10.984
120	495.106,3 346.887,593	121	495.141,165 346.897,182	36.16
123	495.154,936 346.902,041	124	495.154,872 346.902,583	0.546
126	495.160,736 346.903,157	127	495.171,274 346.904,531	10.627
129	495.203,384 346.910,982	130	495.207,26 346.911,971	4.0
132	495.228,961 346.918,516	133	495.251,089 346.924,951	23.045
135	495.264,536 346.928,261	136	495.266,154 346.931,425	3.554
138	495.271,1 346.943,756	139	495.270,115 346.954,286	10.576
141	495.273,388 347.008,223	142	495.274,377 347.009,147	1.353
144	495.276,15 347.015,442	145	495.277,01 347.031,237	15.818
147	495.280,179 347.049,145	148	495.282,973 347.050,9	3.299
150	495.324,914 347.063,687	151	495.384,082 347.081,881	61.902
153	495.414,992 347.092,317	154	495.436,537 347.099,543	22.724
156	495.466,356 347.107,754	157	495.471,949 347.109,441	5.842
159	495.475,97 347.080,173	160	495.476,828 347.073,465	6.763
162	495.480,266 347.041,803	163	495.480,917 347.038,444	3.422
165	495.488,227 346.991,573	166	495.488,504 346.989,547	2.045
168	495.493,16 346.950,365	169	495.496,599 346.924,219	26.371
171	495.503,189 346.877,835	172	495.505,648 346.863,303	14.739
174	495.513,442 346.817,24	175	495.514,156 346.813,112	4.189
177	495.514,644 346.808,568	178	495.521,16 346.773,975	35.201
180	495.522,645 346.766,159	181	495.525,185 346.753,479	12.932
183	495.528,503 346.727,882	184	495.531,089 346.710,603	17.471
186	495.535,044 346.692,847	187	495.535,116 346.692,412	0.441
189	495.541,027 346.656,736	190	495.541,128 346.656,152	0.593
192	495.546,858 346.622,99	193	495.547,053 346.621,877	1.13
195	495.551,703 346.595,395	196	495.555,914 346.571,475	24.288
198	495.562,476 346.534,639	199	495.562,539 346.534,299	0.346
201	495.569,426 346.497,822	202	495.572,111 346.483,952	14.127
204	495.576,821 346.459,627	205	495.579,287 346.446,889	12.975
207	495.583,607 346.424,576	208	495.584,668 346.417,514	7.141

Vezi și Anexa Imagine OCPI

Punct început	X / Y	Punct sfârşit	X / Y	Lungime segment
208	495.584,668 346.417,514	1	495.588,788 346.390,081	27.741

** Lungimile segmentelor sunt determinate în planul de proiecţie Stereo 70 şi sunt rotunjite la 1 milimetru.
*** Distanţa dintre puncte este formată din segmente cumulate ce sunt mai mici decât valoarea 1 milimetru.

Neutilizabil in circuitul civil

DATE DESPRE IMOBILUL NR. 18013

Oficiul de Cadastru şi Publicitate Imobiliară ARGES
Biroul de Cadastru şi Publicitate Imobiliară Costesti

A. Partea I. Descrierea imobilului

TEREN Intravilan

Adresa: Loc. Buzoesti, Jud. Arges, Strada Bisericii

Nr. Crt	Nr cadastral Nr. topografic	Suprafaţa* (mp)	Observaţii / Referinţe
A1	91478	Din acte: 852 Masurata: 780	Sector cadastral:0 Teren neimprejmuit;

B. Partea II. Proprietari şi acte

Inscrieri privitoare la dreptul de proprietate şi alte drepturi reale		Referinţe
22460 / 19/10/2022		
Act Administrativ nr. 447, din 16/05/2002 emis de GUVERNUL ROMANIEI,anexa nr. 27-Inventarul (bunurilor care apartin domeniului public al comunei Buzoesti. act administrativ nr 9180 din 04.10.2022, emis de PRIMARIA COMUNEI BUZOESTI;act administrativ nr 9180 din 04.10.2022, emis de PRIMARIA COMUNEI BUZOESTI;act administrativ nr 27 din 03.09.1999, emis de CONSILIUL LOCAL AL COMUNEI BUZOESTI);		
B1	Intabulare, drept de PROPRIETATE, dobandit prin Lege, cota actuala 1/1, cota initiala 1/1	A1
	1) **COMUNA BUZOESTI**, CIF:4318288, -DOMENIUL PUBLIC	

C. Partea III. SARCINI .

Inscrieri privind dezmembramintele dreptului de proprietate, drepturi reale de garanţie şi sarcini	Referinţe
NU SUNT	

Neutilizabil în circuitul civil

Anexa Nr. 1 La Partea I

Teren

Nr cadastral	Suprafaţa (mp)*	Observaţii / Referinţe
91478	Din acte: 852 Masurata: 780	

* Suprafaţa este determinată in planul de proiecţie Stereo 70.

DETALII LINIARE IMOBIL

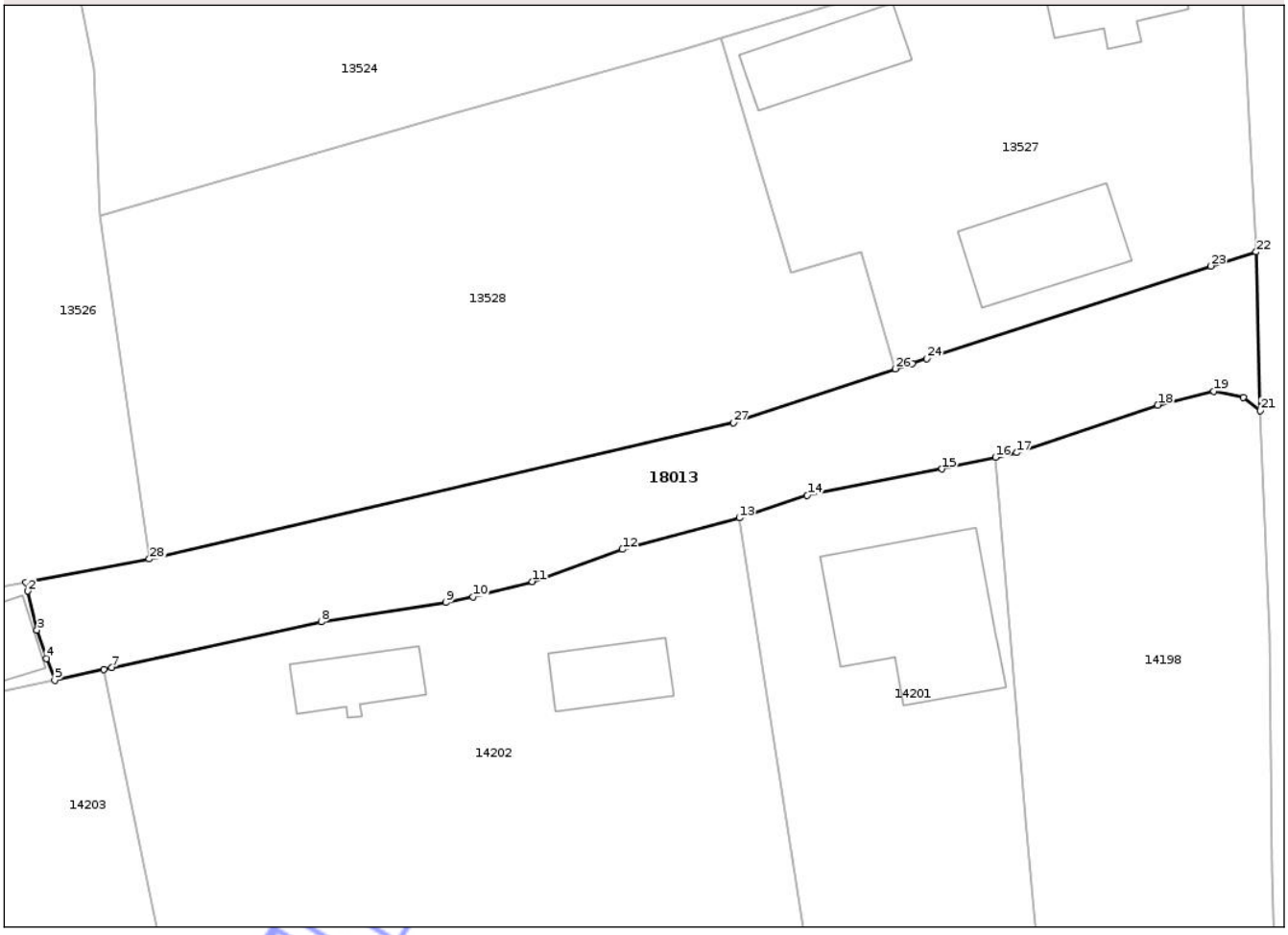

Date referitoare la teren

Crt	Categorie folosinţă	Intra vilan	Suprafaţa (mp)	Tarla	Parcelă	Nr. topo	Observaţii / Referinţe
1	drum	DA	321	-	-	-	Drum carosabil
2	drum	DA	211	-	-	-	Spatiu aferent drum
3	drum	DA	248	-	-	-	Spatiu aferent drum

Lungime Segmente

1) Valorile lungimilor segmentelor sunt obţinute din proiecţie în plan.

Punct început	X / Y	Punct sfârşit	X / Y	Lungime segment (** (m)
1	495.351,583 344.409,163	2	495.351,733 344.408,493	0.687
3	495.352,438 344.405,521	4	495.353,155 344.403,327	2.308
5	495.353,784 344.401,677	6	495.357,548 344.402,5	3.853

Punct început	X / Y	Punct sfârşit	X / Y	Lungime segment (** (m)
2	495.351,733 344.408,493	3	495.352,438 344.405,521	3.054
4	495.353,155 344.403,327	5	495.353,784 344.401,677	1.766
6	495.357,548 344.402,5	7	495.358,156 344.402,633	0.622

Document care conține date cu caracter personal, protejat de prevederile Regulamentului (UE) nr. 679/2016 și Legii 190/2018

Punct început	X / Y	Punct sfârşit	X / Y	Lungime segment (** (m)
7	495.358,156 344.402,633	8	495.374,187 344.406,139	16.41
9	495.383,713 344.407,623	10	495.385,802 344.408,051	2.132
11	495.390,341 344.409,214	12	495.397,243 344.411,69	7.333
13	495.406,172 344.414,091	14	495.411,386 344.415,816	5.492
15	495.421,702 344.417,842	16	495.425,78 344.418,727	4.173
17	495.427,404 344.419,08	18	495.438,208 344.422,719	11.4
19	495.442,509 344.423,765	20	495.444,773 344.423,319	2.308
21	495.446,049 344.422,287	22	495.445,737 344.434,444	12.161
23	495.442,244 344.433,355	24	495.420,527 344.426,289	22.838
25	495.419,426 344.425,922	26	495.418,135 344.425,491	1.361
27	495.405,74 344.421,36	28	495.361,027 344.410,946	45.91

Punct început	X / Y	Punct sfârşit	X / Y	Lungime segment (** (m)
8	495.374,187 344.406,139	9	495.383,713 344.407,623	9.641
10	495.385,802 344.408,051	11	495.390,341 344.409,214	4.686
12	495.397,243 344.411,69	13	495.406,172 344.414,091	9.246
14	495.411,386 344.415,816	15	495.421,702 344.417,842	10.513
16	495.425,78 344.418,727	17	495.427,404 344.419,08	1.662
18	495.438,208 344.422,719	19	495.442,509 344.423,765	4.426
20	495.444,773 344.423,319	21	495.446,049 344.422,287	1.641
22	495.445,737 344.434,444	23	495.442,244 344.433,355	3.659
24	495.420,527 344.426,289	25	495.419,426 344.425,922	1.161
26	495.418,135 344.425,491	27	495.405,74 344.421,36	13.065
28	495.361,027 344.410,946	1	495.351,583 344.409,163	9.611

**** Lungimile segmentelor sunt determinate în planul de proiecţie Stereo 70 şi sunt rotunjite la 1 milimetru.**
***** Distanţa dintre puncte este formată din segmente cumulate ce sunt mai mici decât valoarea 1 milimetru.**

Neutilizabil în circuitul civil

DATE DESPRE IMOBILUL NR. 18014

Oficiul de Cadastru şi Publicitate Imobiliară ARGES
Biroul de Cadastru şi Publicitate Imobiliară Costesti

A. Partea I. Descrierea imobilului

TEREN Necunoscut

Adresa: Loc. Buzoesti, Jud. Arges

Nr. Crt	Nr cadastral Nr. topografic	Suprafaţa* (mp)	Observaţii / Referinţe
A1		2.347	Sector cadastral:0 Teren neimprejmuit;

B. Partea II. Proprietari şi acte

Inscrieri privitoare la dreptul de proprietate şi alte drepturi reale		Referinţe
/		
Act Administrativ nr. Adeverinta nr. 8595, din 19/09/2025 emis de PRIMĂRIA COMUNEI BUZOEȘTI;		
B1	Inscrierea posesiei, drept de PROPRIETATE, dobandit prin Lege, cota actuala 1/1, cota initiala 1/1	A1
	1) **NEIDENTIFICAT NEIDENTIFICAT**, CIF:0000000000000	
Act Normativ nr. 7, din 13/03/1996 emis de PARLAMENTUL ROMANIEI (art. 13);		
B2	Se noteaza mentiunea de proprietar neidentificat.	A1

C. Partea III. SARCINI .

Inscrieri privind dezmembramintele dreptului de proprietate, drepturi reale de garanţie şi sarcini	Referinţe
NU SUNT	

Neutilizabil în circuitul civil

Anexa Nr. 1 La Partea I

Teren

Nr cadastral	Suprafaţa (mp)*	Observaţii / Referinţe
	2.347	

* Suprafaţa este determinată in planul de proiecţie Stereo 70.

DETALII LINIARE IMOBIL

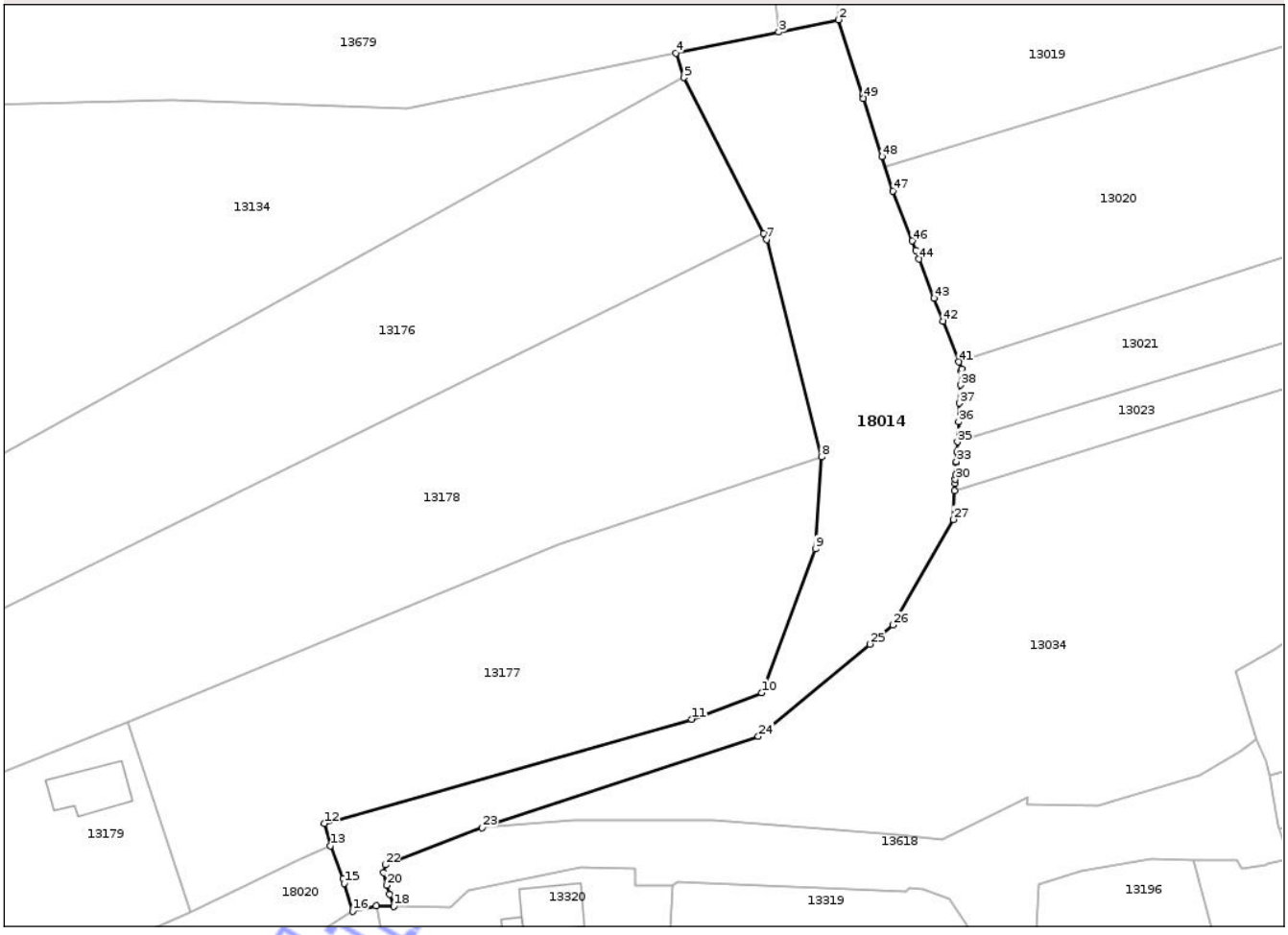

Date referitoare la teren

Crt	Categorie folosință	Intra vilan	Suprafaţa (mp)	Tarla	Parcelă	Nr. topo	Observaţii / Referinţe
1	pasune	DA	296	-	377	-	
2	pasune	NU	2.051	-	377	-	

Lungime Segmente

1) Valorile lungimilor segmentelor sunt obţinute din proiecţie în plan.

Punct început	X / Y	Punct sfârşit	X / Y	Lungime segment
1	495.412,159 345.199,281	2	495.408,744 345.210,051	11.298
4	495.385,443 345.205,292	5	495.386,643 345.201,788	3.704
7	495.398,422 345.178,625	8	495.406,277 345.147,557	32.046
10	495.397,714 345.113,842	11	495.387,714 345.110,087	10.682
13	495.336,01 345.091,98	14	495.337,798 345.087,285	5.024

Punct început	X / Y	Punct sfârşit	X / Y	Lungime segment
2	495.408,744 345.210,051	3	495.400,179 345.208,301	8.742
5	495.386,643 345.201,788	6	495.397,99 345.179,475	25.032
8	495.406,277 345.147,557	9	495.405,407 345.134,411	13.175
11	495.387,714 345.110,087	12	495.335,2 345.095,18	54.589
14	495.337,798 345.087,285	15	495.337,992 345.086,643	0.671

Punct început	X / Y	Punct sfârşit	X / Y	Lungime segment
3	495.400,179 345.208,301	4	495.385,443 345.205,292	15.04
6	495.397,99 345.179,475	7	495.398,422 345.178,625	0.953
9	495.405,407 345.134,411	10	495.397,714 345.113,842	21.961
12	495.335,2 345.095,18	13	495.336,01 345.091,98	3.301
15	495.337,992 345.086,643	16	495.339,21 345.082,62	4.203

Document care conține date cu caracter personal, protejat de prevederile Regulamentului (UE) nr. 679/2016 și Legii 190/2018

Punct început	X / Y	Punct sfârşit	X / Y	Lungime segment
16	495.339,21 345.082,62	17	495.342,589 345.083,377	3.463
19	495.344,49 345.085,1	20	495.344,09 345.086,36	1.322
22	495.343,86 345.089,27	23	495.357,75 345.094,58	14.87
25	495.413,193 345.120,81	26	495.416,515 345.123,554	4.309
28	495.425,358 345.142,72	29	495.425,417 345.143,779	1.061
31	495.425,487 345.145,034	32	495.425,58 345.146,712	1.681
34	495.425,668 345.148,286	35	495.425,748 345.149,731	1.447
37	495.426,054 345.155,249	38	495.426,199 345.157,846	2.601
40	495.426,328 345.160,172	41	495.425,95 345.161,149	1.048
43	495.422,427 345.170,258	44	495.420,266 345.175,844	5.989
46	495.419,26 345.178,446	47	495.416,515 345.185,542	7.608
49	495.412,304 345.198,824	1	495.412,159 345.199,281	0.479

Punct început	X / Y	Punct sfârşit	X / Y	Lungime segment
17	495.342,589 345.083,377	18	495.345,067 345.083,336	2.478
20	495.344,09 345.086,36	21	495.343,65 345.088,13	1.824
23	495.357,75 345.094,58	24	495.397,249 345.107,639	41.602
26	495.416,515 345.123,554	27	495.425,131 345.138,632	17.366
29	495.425,417 345.143,779	30	495.425,45 345.144,366	0.588
32	495.425,58 345.146,712	33	495.425,59 345.146,881	0.169
35	495.425,748 345.149,731	36	495.425,906 345.152,583	2.856
38	495.426,199 345.157,846	39	495.426,311 345.159,875	2.032
41	495.425,95 345.161,149	42	495.423,708 345.166,947	6.216
44	495.420,266 345.175,844	45	495.419,775 345.177,113	1.361
47	495.416,515 345.185,542	48	495.414,94 345.190,511	5.213

Punct început	X / Y	Punct sfârşit	X / Y	Lungime segment
18	495.345,067 345.083,336	19	495.344,49 345.085,1	1.856
21	495.343,65 345.088,13	22	495.343,86 345.089,27	1.159
24	495.397,249 345.107,639	25	495.413,193 345.120,81	20.681
27	495.425,131 345.138,632	28	495.425,358 345.142,72	4.094
30	495.425,45 345.144,366	31	495.425,487 345.145,034	0.669
33	495.425,59 345.146,881	34	495.425,668 345.148,286	1.407
36	495.425,906 345.152,583	37	495.426,054 345.155,249	2.67
39	495.426,311 345.159,875	40	495.426,328 345.160,172	0.297
42	495.423,708 345.166,947	43	495.422,427 345.170,258	3.55
45	495.419,775 345.177,113	46	495.419,26 345.178,446	1.429
48	495.414,94 345.190,511	49	495.412,304 345.198,824	8.721

**** Lungimile segmentelor sunt determinate în planul de proiecţie Stereo 70 şi sunt rotunjite la 1 milimetru.**
***** Distanţa dintre puncte este formată din segmente cumulate ce sunt mai mici decât valoarea 1 milimetru.**

Neutilizabil în circuitul civil

DATE DESPRE IMOBILUL NR. 18015

Oficiul de Cadastru şi Publicitate Imobiliară ARGES
Biroul de Cadastru şi Publicitate Imobiliară Costesti

A. Partea I. Descrierea imobilului

TEREN Necunoscut

Adresa: Loc. Buzoesti, Jud. Arges, Strada Izlazului

Nr. Crt	Nr cadastral Nr. topografic	Suprafaţa* (mp)	Observaţii / Referinţe
A1	91474	Din acte: 9.341 Masurata: 10.211	Sector cadastral:0 Teren neimprejmuit;

B. Partea II. Proprietari şi acte

Inscrieri privitoare la dreptul de proprietate şi alte drepturi reale		Referinţe
22409 / 18/10/2022		
Act Administrativ nr. 447, din 16/05/2002 emis de GUVERNUL ROMANIEI, anexa nr. 27- Inventarul (bunurilor care apartin domeniului public al comunei Buzoesti. act administrativ nr 27 din 03.09.1999, emis de CONSILIUL LOCAL AL COMUNEI BUZOESTI;act administrativ nr 9178 din 04.10.2022, emis de PRIMARIA COMUNEI BUZOESTI;act administrativ nr 9178 din 04.10.2022, emis de PRIMARIA COMUNEI BUZOESTI);		
B1	Intabulare, drept de PROPRIETATE, dobandit prin Lege, cota actuala 1/1, cota initiala 1/1	A1
	1) **COMUNA BUZOESTI**, CIF:4318288, -DOMENIUL PUBLIC	

C. Partea III. SARCINI .

Inscrieri privind dezmembramintele dreptului de proprietate, drepturi reale de garanţie şi sarcini	Referinţe
NU SUNT	

Neutilizabil în circuitul civil

Anexa Nr. 1 La Partea I

Teren

Nr cadastral	Suprafaţa (mp)*	Observaţii / Referinţe
91474	Din acte: 9.341 Masurata: 10.211	

* Suprafaţa este determinată in planul de proiecţie Stereo 70.

DETALII LINIARE IMOBIL



Date referitoare la teren

Crt	Categorie folosinţă	Intra vilan	Suprafaţa (mp)	Tarla	Parcelă	Nr. topo	Observaţii / Referinţe
1	drum	DA	3.822	-	-	-	carosabil drum
2	drum	NU	1.565	-	-	-	carosabil drum
3	drum	DA	2.088	-	-	-	spatiu aferent drum
4	drum	DA	1.919	-	-	-	spatiu aferent drum
5	drum	NU	297	-	-	-	spatiu aferent drum
6	drum	NU	520	-	-	-	spatiu aferent drum

Lungime Segmente

1) Valorile lungimilor segmentelor sunt obţinute din proiecţie în plan.

Punct început	X / Y	Punct sfârşit	X / Y	Lungime segment
1	495.120,835 343.491,389	2	495.120,849 343.491,371	0.023

Punct început	X / Y	Punct sfârşit	X / Y	Lungime segment
2	495.120,849 343.491,371	3	495.126,318 343.486,829	7.109

Punct început	X / Y	Punct sfârşit	X / Y	Lungime segment
3	495.126,318 343.486,829	4	495.128,442 343.484,735	2.983

Document care conţine date cu caracter personal, protejat de prevederile Regulamentului (UE) nr. 679/2016 şi Legii 190/2018

Punct început	X / Y	Punct sfârșit	X / Y	Lungime segment
4	495.128,442 343.484,735	5	495.137,81 343.477,336	11.938
7	495.175,67 343.498,856	8	495.187,875 343.505,808	14.046
10	495.229,651 343.525,656	11	495.273,368 343.544,828	47.736
13	495.377,555 343.587,94	14	495.377,646 343.587,978	0.099
16	495.580,3 343.673,37	17	495.587,02 343.676,5	7.413
19	495.622,03 343.691,62	20	495.639,4 343.699,35	19.012
22	495.704,144 343.726,742	23	495.726,681 343.736,666	24.625
25	495.817,886 343.775,484	26	495.899,86 343.808,339	88.313
28	495.904,82 343.814,269	29	495.904,311 343.815,738	1.555
31	495.902,223 343.816,886	32	495.902,558 343.818,531	1.679
34	495.762,474 343.759,123	35	495.755,369 343.756,145	7.704
37	495.738,551 343.748,326	38	495.723,229 343.742,241	16.486
40	495.704,91 343.734,779	41	495.692,869 343.729,874	13.002
43	495.687,047 343.727,502	44	495.676,779 343.723,319	11.087
46	495.672,755 343.721,68	47	495.672,694 343.721,655	0.066
49	495.668,423 343.719,916	50	495.664,116 343.718,161	4.651
52	495.635,717 343.706,593	53	495.634,602 343.706,139	1.204
55	495.631,47 343.704,863	56	495.623,784 343.701,732	8.299
58	495.621,625 343.700,853	59	495.617,251 343.699,071	4.723
61	495.588,662 343.687,425	62	495.587,889 343.687,11	0.835
64	495.566,98 343.678,593	65	495.554,692 343.673,471	13.313
67	495.510,421 343.655,141	68	495.503,986 343.652,493	6.959
70	495.441,733 343.627,034	71	495.432,662 343.623,324	9.8
73	495.420,511 343.618,355	74	495.407,093 343.612,868	14.497
76	495.367,251 343.595,572	77	495.360,967 343.592,531	6.981
79	495.353,998 343.589,159	80	495.340,064 343.583,167	15.168
82	495.309,857 343.570,967	83	495.292,377 343.563,597	18.97
85	495.249,1 343.546,091	86	495.243,315 343.543,578	6.307
88	495.228,389 343.537,367	89	495.219,809 343.533,913	9.249
91	495.186,049 343.519,18	92	495.166,381 343.510,848	21.36
94	495.143,257 343.500,603	95	495.136,184 343.497,956	7.552
97	495.131,885 343.498,309	98	495.129,577 343.499,329	2.523
100	495.123,137 343.505,216	101	495.115,142 343.513,31	11.377

Punct început	X / Y	Punct sfârșit	X / Y	Lungime segment
5	495.137,81 343.477,336	6	495.145,811 343.480,827	8.729
8	495.187,875 343.505,808	9	495.201,902 343.512,473	15.53
11	495.273,368 343.544,828	12	495.338,957 343.571,79	70.915
14	495.377,646 343.587,978	15	495.525,823 343.650,414	160.794
17	495.587,02 343.676,5	18	495.597,69 343.681,03	11.592
20	495.639,4 343.699,35	21	495.671,228 343.712,775	34.543
23	495.726,681 343.736,666	24	495.759,117 343.747,596	34.228
26	495.899,86 343.808,339	27	495.906,383 343.809,763	6.677
29	495.904,311 343.815,738	30	495.902,036 343.814,879	2.432
32	495.902,558 343.818,531	33	495.836,223 343.790,032	72.198
35	495.755,369 343.756,145	36	495.745,58 343.750,987	11.065
38	495.723,229 343.742,241	39	495.706,788 343.735,544	17.753
41	495.692,869 343.729,874	42	495.689,464 343.728,487	3.677
44	495.676,779 343.723,319	45	495.676,758 343.723,311	0.022
47	495.672,694 343.721,655	48	495.671,783 343.721,284	0.984
50	495.664,116 343.718,161	51	495.646,329 343.710,916	19.206
53	495.634,602 343.706,139	54	495.634,368 343.706,043	0.253
56	495.623,784 343.701,732	57	495.623,697 343.701,697	0.094
59	495.617,251 343.699,071	60	495.609,903 343.696,078	7.934
62	495.587,889 343.687,11	63	495.578,439 343.683,26	10.204
65	495.554,692 343.673,471	66	495.533,581 343.664,988	22.752
68	495.503,986 343.652,493	69	495.487,442 343.645,727	17.874
71	495.432,662 343.623,324	72	495.420,52 343.618,359	13.118
74	495.407,093 343.612,868	75	495.376,541 343.600,066	33.126
77	495.360,967 343.592,531	78	495.358,404 343.591,291	2.847
80	495.340,064 343.583,167	81	495.324,451 343.576,993	16.789
83	495.292,377 343.563,597	84	495.265,483 343.552,733	29.005
86	495.243,315 343.543,578	87	495.229,394 343.537,771	15.084
89	495.219,809 343.533,913	90	495.206,484 343.528,186	14.504
92	495.166,381 343.510,848	93	495.162,175 343.509,155	4.534
95	495.136,184 343.497,956	96	495.134,382 343.497,858	1.805
98	495.129,577 343.499,329	99	495.127,55 343.500,588	2.386
101	495.115,142 343.513,31	102	495.111,96 343.516,571	4.556

Punct început	X / Y	Punct sfârșit	X / Y	Lungime segment
6	495.145,811 343.480,827	7	495.175,67 343.498,856	34.88
9	495.201,902 343.512,473	10	495.229,651 343.525,656	30.721
12	495.338,957 343.571,79	13	495.377,555 343.587,94	41.841
15	495.525,823 343.650,414	16	495.580,3 343.673,37	59.116
18	495.597,69 343.681,03	19	495.622,03 343.691,62	26.544
21	495.671,228 343.712,775	22	495.704,144 343.726,742	35.757
24	495.759,117 343.747,596	25	495.817,886 343.775,484	65.05
27	495.906,383 343.809,763	28	495.904,82 343.814,269	4.769
30	495.902,036 343.814,879	31	495.902,223 343.816,886	2.016
33	495.836,223 343.790,032	34	495.762,474 343.759,123	79.964
36	495.745,58 343.750,987	37	495.738,551 343.748,326	7.516
39	495.706,788 343.735,544	40	495.704,91 343.734,779	2.028
42	495.689,464 343.728,487	43	495.687,047 343.727,502	2.61
45	495.676,758 343.723,311	46	495.672,755 343.721,68	4.323
48	495.671,783 343.721,284	49	495.668,423 343.719,916	3.628
51	495.646,329 343.710,916	52	495.635,717 343.706,593	11.459
54	495.634,368 343.706,043	55	495.631,47 343.704,863	3.129
57	495.623,697 343.701,697	58	495.621,625 343.700,853	2.237
60	495.609,903 343.696,078	61	495.588,662 343.687,425	22.936
63	495.578,439 343.683,26	64	495.566,98 343.678,593	12.373
66	495.533,581 343.664,988	67	495.510,421 343.655,141	25.166
69	495.487,442 343.645,727	70	495.441,733 343.627,034	49.384
72	495.420,52 343.618,359	73	495.420,511 343.618,355	0.01
75	495.376,541 343.600,066	76	495.367,251 343.595,572	10.32
78	495.358,404 343.591,291	79	495.353,998 343.589,159	4.895
81	495.324,451 343.576,993	82	495.309,857 343.570,967	15.789
84	495.265,483 343.552,733	85	495.249,1 343.546,091	17.678
87	495.229,394 343.537,771	88	495.228,389 343.537,367	1.083
90	495.206,484 343.528,186	91	495.186,049 343.519,18	22.332
93	495.162,175 343.509,155	94	495.143,257 343.500,603	20.761
96	495.134,382 343.497,858	97	495.131,885 343.498,309	2.537
99	495.127,55 343.500,588	100	495.123,137 343.505,216	6.395
102	495.111,96 343.516,571	103	495.107,784 343.519,614	5.167

Vederea/descărcarea imaginii este interzisă de OCPI

Punct început	X / Y	Punct sfârşit	X / Y	Lungime segment
103	495.107,784 343.519,614	104	495.103,882 343.522,689	4.968
106	495.096,65 343.527,592	107	495.094,102 343.529,319	3.078
109	495.078,441 343.534,383	110	495.058,341 343.540,169	20.916
112	495.041,104 343.546,188	113	495.040,985 343.546,185	0.119
115	494.997,052 343.539,979	116	494.986,092 343.537,48	11.241
118	494.980,214 343.537,287	119	494.981,155 343.535,212	2.278
121	494.986,47 343.523,642	122	494.998,833 343.528,353	13.23
124	495.027,071 343.534,979	125	495.039,677 343.534,317	12.623
127	495.070,868 343.524,466	128	495.073,026 343.523,768	2.268
130	495.101,571 343.510,375	131	495.114,247 343.500,082	16.329

Punct început	X / Y	Punct sfârşit	X / Y	Lungime segment
104	495.103,882 343.522,689	105	495.103,522 343.522,933	0.435
107	495.094,102 343.529,319	108	495.081,058 343.533,688	13.756
110	495.058,341 343.540,169	111	495.047,286 343.544,022	11.707
113	495.040,985 343.546,185	114	495.030,12 343.545,951	10.868
116	494.986,092 343.537,48	117	494.983,461 343.537,07	2.663
119	494.981,155 343.535,212	120	494.984,54 343.527,841	8.111
122	494.998,833 343.528,353	123	495.011,644 343.532,996	13.626
125	495.039,677 343.534,317	126	495.054,662 343.530,359	15.499
128	495.073,026 343.523,768	129	495.086,686 343.518,534	14.628
131	495.114,247 343.500,082	1	495.120,835 343.491,389	10.907

Punct început	X / Y	Punct sfârşit	X / Y	Lungime segment
105	495.103,522 343.522,933	106	495.096,65 343.527,592	8.302
108	495.081,058 343.533,688	109	495.078,441 343.534,383	2.708
111	495.047,286 343.544,022	112	495.041,104 343.546,188	6.55
114	495.030,12 343.545,951	115	494.997,052 343.539,979	33.603
117	494.983,461 343.537,07	118	494.980,214 343.537,287	3.254
120	494.984,54 343.527,841	121	494.986,47 343.523,642	4.621
123	495.011,644 343.532,996	124	495.027,071 343.534,979	15.554
126	495.054,662 343.530,359	127	495.070,868 343.524,466	17.244
129	495.086,686 343.518,534	130	495.101,571 343.510,375	16.974

**** Lungimile segmentelor sunt determinate în planul de proiecţie Stereo 70 şi sunt rotunjite la 1 milimetru.**
***** Distanţa dintre puncte este formată din segmente cumulate ce sunt mai mici decât valoarea 1 milimetru.**

Neutilizabil în circuitul civil

DATE DESPRE IMOBILUL NR. 18016

Oficiul de Cadastru şi Publicitate Imobiliară ARGES
Biroul de Cadastru şi Publicitate Imobiliară Costesti

A. Partea I. Descrierea imobilului

TEREN Intravilan

Adresa: Loc. Buzoesti, Jud. Arges

Nr. Crt	Nr cadastral Nr. topografic	Suprafaţa* (mp)	Observaţii / Referinţe
A1		97	Sector cadastral:0 Teren neimprejmuit;

Construcţii

Crt	Nr cadastral Nr. topografic	Adresa	Observaţii / Referinţe
A1.1		Loc. Buzoesti, Jud. Arges	Nr. niveluri:1; S. construita la sol:61 mp;

B. Partea II. Proprietari şi acte

Inscrieri privitoare la dreptul de proprietate şi alte drepturi reale		Referinţe
/		
Act Administrativ nr. Adeverinta nr. 8595, din 19/09/2025 emis de PRIMĂRIA COMUNEI BUZOEȘTI;		
B1	Inscrierea posesiei, drept de PROPRIETATE, dobandit prin Lege, cota actuala 1/1, cota initiala 1/1	A1, A1.1
	1) **NEIDENTIFICAT NEIDENTIFICAT**, CIF:0000000000000	
Act Normativ nr. 7, din 13/03/1996 emis de PARLAMENTUL ROMANIEI (art. 13);		
B2	Se noteaza mentiunea de proprietar neidentificat.	A1, A1.1

C. Partea III. SARCINI .

Inscrieri privind dezmembramintele dreptului de proprietate, drepturi reale de garanţie şi sarcini	Referinţe
NU SUNT	

Neutilizabil în circuitul civil

Anexa Nr. 1 La Partea I

Teren

Nr cadastral	Suprafaţa (mp)*	Observaţii / Referinţe
	97	

* Suprafaţa este determinată in planul de proiecţie Stereo 70.

DETALII LINIARE IMOBIL

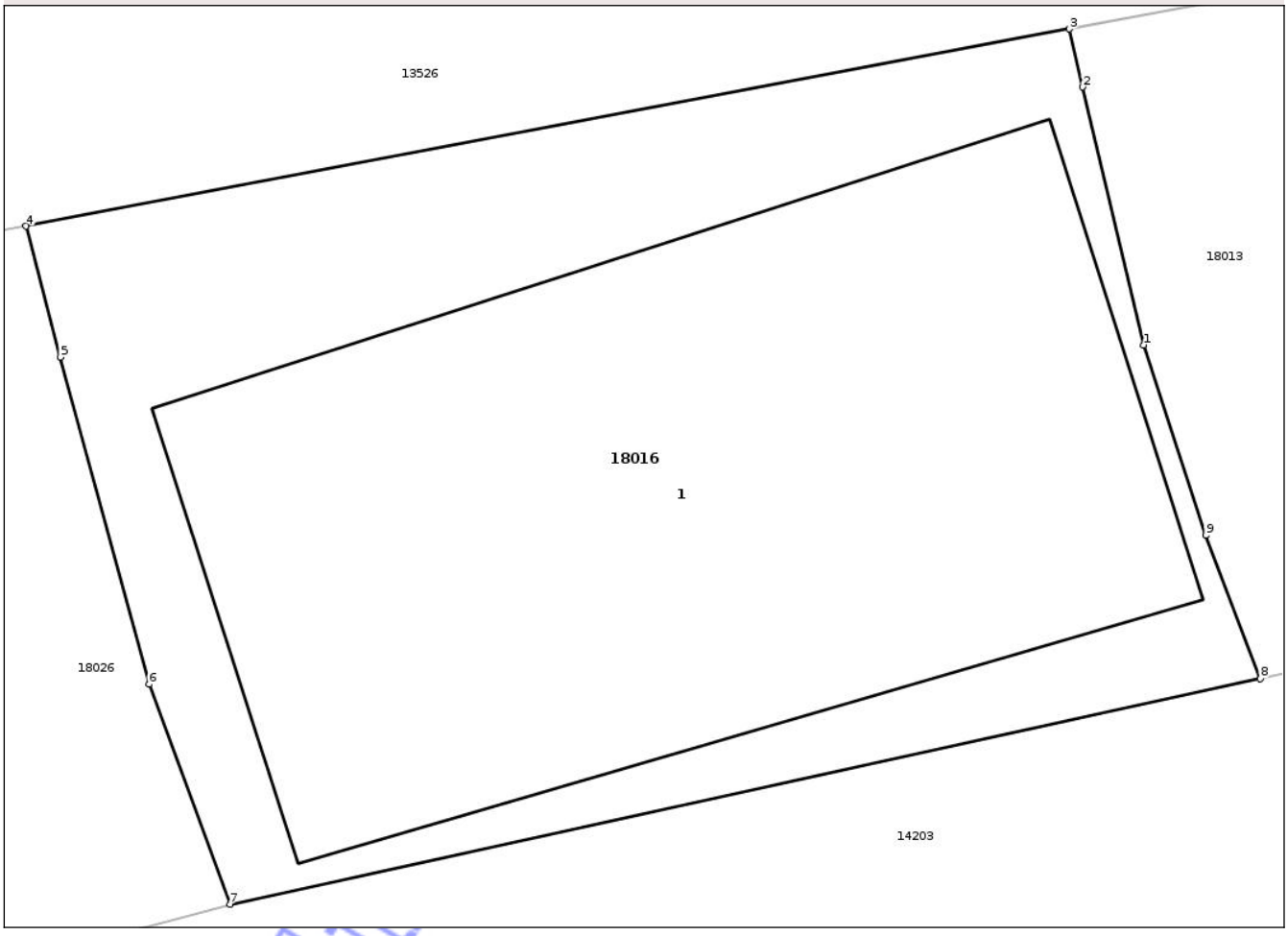

Date referitoare la teren

Crt	Categorie folosință	Intra vilan	Suprafaţa (mp)	Tarla	Parcelă	Nr. topo	Observaţii / Referinţe
1	curti constructii	DA	67	-	542	-	
2	drum	DA	30	-	542	-	

Date referitoare la construcţii

Crt	Număr	Destinaţie construcţie	Supraf. (mp)	Situaţie juridică	Observaţii / Referinţe
A1.1		constructii industriale si edilitare	61	Cu acte	Nr. niveluri:1; S. construita la sol:61 mp;

Lungime Segmente

1) Valorile lungimilor segmentelor sunt obţinute din proiecţie în plan.

Punct început	X / Y	Punct sfârşit	X / Y	Lungime segment (** (m)
1	495.352,438 344.405,521	2	495.351,733 344.408,493	3.054
2	495.351,733 344.408,493	3	495.351,583 344.409,163	0.687

Document care conține date cu caracter personal, protejat de prevederile Regulamentului (UE) nr. 679/2016 și Legii 190/2018

Punct început	X / Y	Punct sfârşit	X / Y	Lungime segment (** (m)
3	495.351,583 344.409,163	4	495.339,544 344.406,89	12.252
4	495.339,544 344.406,89	5	495.339,942 344.405,381	1.561
5	495.339,942 344.405,381	6	495.340,963 344.401,611	3.906
6	495.340,963 344.401,611	7	495.341,898 344.399,077	2.701
7	495.341,898 344.399,077	8	495.353,784 344.401,677	12.167
8	495.353,784 344.401,677	9	495.353,155 344.403,327	1.766
9	495.353,155 344.403,327	1	495.352,438 344.405,521	2.308

**** Lungimile segmentelor sunt determinate în planul de proiecţie Stereo 70 şi sunt rotunjite la 1 milimetru.**
***** Distanţa dintre puncte este formată din segmente cumulate ce sunt mai mici decât valoarea 1 milimetru.**

Neutilizabil in circuitul civil

DATE DESPRE IMOBILUL NR. 18017

Oficiul de Cadastru şi Publicitate Imobiliară ARGES
Biroul de Cadastru şi Publicitate Imobiliară Costesti

A. Partea I. Descrierea imobilului

TEREN Extravilan

Adresa: Jud. Arges

Nr. Crt	Nr cadastral Nr. topografic	Suprafaţa* (mp)	Observaţii / Referinţe
A1		21.721	Sector cadastral:0 Teren neimprejmuit;

B. Partea II. Proprietari şi acte

Inscrieri privitoare la dreptul de proprietate şi alte drepturi reale		Referinţe
/		
Act Administrativ nr. Adeverinta nr. 8595, din 19/09/2025 emis de PRIMĂRIA COMUNEI BUZOEȘTI;		
B1	Inscrierea posesiei, drept de PROPRIETATE, dobandit prin Lege, cota actuala 1/1, cota initiala 1/1	A1
	1) **NEIDENTIFICAT NEIDENTIFICAT**, CIF:0000000000000	
Act Normativ nr. 7, din 13/03/1996 emis de PARLAMENTUL ROMANIEI (art. 13);		
B2	Se noteaza mentiunea de proprietar neidentificat.	A1

C. Partea III. SARCINI .

Inscrieri privind dezmembramintele dreptului de proprietate, drepturi reale de garanţie şi sarcini	Referinţe
NU SUNT	

Neutilizabil în circuitul civil

Anexa Nr. 1 La Partea I

Teren

Nr cadastral	Suprafaţa (mp)*	Observaţii / Referinţe
	21.721	

* Suprafaţa este determinată in planul de proiecţie Stereo 70.

DETALII LINIARE IMOBIL



Date referitoare la teren

Crt	Categorie folosință	Intra vilan	Suprafaţa (mp)	Tarla	Parcelă	Nr. topo	Observaţii / Referinţe
1	drum	NU	21.721	-	686	-	

Lungime Segmente

1) Valorile lungimilor segmentelor sunt obţinute din proiecţie în plan.

Punct început	X / Y	Punct sfârşit	X / Y	Lungime segment
1	495.084,532 341.297,8	2	495.083,495 341.299,443	1.943
4	495.082,275 341.301,378	5	495.081,212 341.303,063	1.992
7	495.079,44 341.305,873	8	495.078,863 341.306,789	1.083
10	495.076,524 341.310,498	11	495.073,232 341.315,718	6.171
13	495.069,081 341.322,299	14	495.068,92 341.322,555	0.302
16	495.066,557 341.326,518	17	495.065,77 341.328,033	1.707

Punct început	X / Y	Punct sfârşit	X / Y	Lungime segment
2	495.083,495 341.299,443	3	495.082,568 341.300,913	1.738
5	495.081,212 341.303,063	6	495.080,589 341.304,052	1.169
8	495.078,863 341.306,789	9	495.077,307 341.309,255	2.916
11	495.073,232 341.315,718	12	495.073,171 341.315,814	0.114
14	495.068,92 341.322,555	15	495.068,146 341.323,853	1.511
17	495.065,77 341.328,033	18	495.064,458 341.330,557	2.845

Punct început	X / Y	Punct sfârşit	X / Y	Lungime segment
3	495.082,568 341.300,913	4	495.082,275 341.301,378	0.55
6	495.080,589 341.304,052	7	495.079,44 341.305,873	2.153
9	495.077,307 341.309,255	10	495.076,524 341.310,498	1.469
12	495.073,171 341.315,814	13	495.069,081 341.322,299	7.667
15	495.068,146 341.323,853	16	495.066,557 341.326,518	3.103
18	495.064,458 341.330,557	19	495.063,647 341.332,119	1.76

Document care conține date cu caracter personal, protejat de prevederile Regulamentului (UE) nr. 679/2016 și Legii 190/2018

Punct început	X / Y	Punct sfârșit	X / Y	Lungime segment
19	495.063,647 341.332,119	20	495.062,325 341.334,663	2.867
22	495.061,342 341.336,554	23	495.060,298 341.338,564	2.265
25	495.058,641 341.341,753	26	495.057,669 341.343,625	2.109
28	495.056,621 341.345,641	29	495.055,575 341.347,655	2.269
31	495.055,182 341.348,373	32	495.053,475 341.351,494	3.557
34	495.050,73 341.356,51	35	495.049,69 341.358,411	2.167
37	495.048,126 341.361,27	38	495.046,737 341.363,807	2.892
40	495.045,665 341.365,768	41	495.045,63 341.365,831	0.072
43	495.043,893 341.369,006	44	495.042,797 341.371,009	2.283
46	495.041,108 341.374,095	47	495.038,583 341.378,709	5.26
49	495.035,656 341.384,098	50	495.033,361 341.388,964	5.38
52	495.032,324 341.391,164	53	495.031,249 341.393,443	2.52
55	495.029,985 341.396,125	56	495.029,702 341.396,724	0.662
58	495.028,89 341.398,447	59	495.026,801 341.402,879	4.9
61	495.022,529 341.411,939	62	495.022,252 341.412,525	0.648
64	495.020,106 341.416,703	65	495.019,875 341.417,147	0.5
67	495.017,612 341.421,008	68	495.017,116 341.421,842	0.97
70	495.014,632 341.426,017	71	495.014,537 341.426,176	0.185
73	495.010,84 341.432,39	74	495.008,464 341.436,383	4.646
76	495.006,213 341.440,166	77	495.005,469 341.441,417	1.456
79	495.003,521 341.444,691	80	495.002,845 341.445,827	1.322
82	495.001,267 341.448,481	83	495.000,813 341.449,242	0.886
85	494.998,276 341.453,564	86	494.997,944 341.454,202	0.719
88	494.996,815 341.456,371	89	494.996,746 341.456,503	0.149
91	494.995,137 341.459,112	92	494.994,901 341.459,495	0.45
94	494.993,954 341.461,031	95	494.992,926 341.462,698	1.958
97	494.990,94 341.465,918	98	494.990,909 341.465,968	0.059
100	494.989,115 341.468,877	101	494.988,495 341.469,884	1.183
103	494.985,197 341.475,23	104	494.984,098 341.477,014	2.095
106	494.981,298 341.481,555	107	494.980,218 341.483,305	2.056
109	494.977,407 341.487,864	110	494.976,349 341.489,58	2.016
112	494.974,94 341.491,864	113	494.973,163 341.494,746	3.386
115	494.971,276 341.497,806	116	494.970,725 341.498,7	1.05

Punct început	X / Y	Punct sfârșit	X / Y	Lungime segment
20	495.062,325 341.334,663	21	495.061,644 341.335,974	1.477
23	495.060,298 341.338,564	24	495.059,691 341.339,733	1.317
26	495.057,669 341.343,625	27	495.057,216 341.344,497	0.983
29	495.055,575 341.347,655	30	495.055,559 341.347,685	0.034
32	495.053,475 341.351,494	33	495.052,822 341.352,687	1.36
35	495.049,69 341.358,411	36	495.048,295 341.360,961	2.907
38	495.046,737 341.363,807	39	495.045,979 341.365,192	1.579
41	495.045,63 341.365,831	42	495.044,548 341.367,808	2.254
44	495.042,797 341.371,009	45	495.042,787 341.371,027	0.021
47	495.038,583 341.378,709	48	495.035,785 341.383,823	5.829
50	495.033,361 341.388,964	51	495.033,144 341.389,425	0.51
53	495.031,249 341.393,443	54	495.030,813 341.394,369	1.024
56	495.029,702 341.396,724	57	495.029,19 341.397,81	1.201
59	495.026,801 341.402,879	60	495.024,71 341.407,313	4.902
62	495.022,252 341.412,525	63	495.022,003 341.413,054	0.585
65	495.019,875 341.417,147	66	495.019,634 341.417,61	0.522
68	495.017,116 341.421,842	69	495.015,339 341.424,828	3.475
71	495.014,537 341.426,176	72	495.011,521 341.431,246	5.899
74	495.008,464 341.436,383	75	495.007,681 341.437,699	1.531
77	495.005,469 341.441,417	78	495.005,274 341.441,745	0.382
80	495.002,845 341.445,827	81	495.001,508 341.448,074	2.615
83	495.000,813 341.449,242	84	494.998,514 341.453,107	4.497
86	494.997,944 341.454,202	87	494.997,624 341.454,817	0.693
89	494.996,746 341.456,503	90	494.996,06 341.457,616	1.307
92	494.994,901 341.459,495	93	494.994,074 341.460,837	1.576
95	494.992,926 341.462,698	96	494.991,081 341.465,689	3.514
98	494.990,909 341.465,968	99	494.989,95 341.467,524	1.828
101	494.988,495 341.469,884	102	494.987,995 341.470,694	0.952
104	494.984,098 341.477,014	105	494.981,966 341.480,471	4.062
107	494.980,218 341.483,305	108	494.978,953 341.485,357	2.411
110	494.976,349 341.489,58	111	494.975,99 341.490,161	0.683
113	494.973,163 341.494,746	114	494.972,128 341.496,424	1.972
116	494.970,725 341.498,7	117	494.970,251 341.499,467	0.902

Punct început	X / Y	Punct sfârșit	X / Y	Lungime segment
21	495.061,644 341.335,974	22	495.061,342 341.336,554	0.654
24	495.059,691 341.339,733	25	495.058,641 341.341,753	2.277
27	495.057,216 341.344,497	28	495.056,621 341.345,641	1.289
30	495.055,559 341.347,685	31	495.055,182 341.348,373	0.785
33	495.052,822 341.352,687	34	495.050,73 341.356,51	4.358
36	495.048,295 341.360,961	37	495.048,126 341.361,27	0.352
39	495.045,979 341.365,192	40	495.045,665 341.365,768	0.656
42	495.044,548 341.367,808	43	495.043,893 341.369,006	1.365
45	495.042,787 341.371,027	46	495.041,108 341.374,095	3.497
48	495.035,785 341.383,823	49	495.035,656 341.384,098	0.304
51	495.033,144 341.389,425	52	495.032,324 341.391,164	1.923
54	495.030,813 341.394,369	55	495.029,985 341.396,125	1.941
57	495.029,19 341.397,81	58	495.028,89 341.398,447	0.704
60	495.024,71 341.407,313	61	495.022,529 341.411,939	5.114
63	495.022,003 341.413,054	64	495.020,106 341.416,703	4.113
66	495.019,634 341.417,61	67	495.017,612 341.421,008	3.954
69	495.015,339 341.424,828	70	495.014,632 341.426,017	1.383
72	495.011,521 341.431,246	73	495.010,84 341.432,39	1.331
75	495.007,681 341.437,699	76	495.006,213 341.440,166	2.871
78	495.005,274 341.441,745	79	495.003,521 341.444,691	3.428
81	495.001,508 341.448,074	82	495.001,267 341.448,481	0.473
84	494.998,514 341.453,107	85	494.998,276 341.453,564	0.515
87	494.997,624 341.454,817	88	494.996,815 341.456,371	1.752
90	494.996,06 341.457,616	91	494.995,137 341.459,112	1.758
93	494.994,074 341.460,837	94	494.993,954 341.461,031	0.228
96	494.991,081 341.465,689	97	494.990,94 341.465,918	0.269
99	494.989,95 341.467,524	100	494.989,115 341.468,877	1.59
102	494.987,995 341.470,694	103	494.985,197 341.475,23	5.33
105	494.981,966 341.480,471	106	494.981,298 341.481,555	1.273
108	494.978,953 341.485,357	109	494.977,407 341.487,864	2.945
111	494.975,99 341.490,161	112	494.974,94 341.491,864	2.001
114	494.972,128 341.496,424	115	494.971,276 341.497,806	1.624
117	494.970,251 341.499,467	118	494.969,706 341.500,352	1.039

Verificat de Primăria Buzoești

Punct început	X / Y	Punct sfârșit	X / Y	Lungime segment
118	494.969,706 341.500,352	119	494.968,449 341.502,19	2.227
121	494.966,984 341.503,847	122	494.965,684 341.505,318	1.963
124	494.964,067 341.507,147	125	494.962,729 341.508,661	2.021
127	494.961,192 341.510,731	128	494.959,077 341.513,578	3.547
130	494.956,193 341.516,286	131	494.950,707 341.521,438	7.526
133	494.947,87 341.524,126	134	494.944,345 341.527,495	4.876
136	494.942,972 341.528,807	137	494.941,344 341.530,309	2.215
139	494.939,677 341.531,846	140	494.936,791 341.534,509	3.927
142	494.934,885 341.536,267	143	494.932,824 341.538,168	2.804
145	494.929,505 341.541,23	146	494.928,163 341.542,467	1.825
148	494.922,324 341.547,441	149	494.920,403 341.549,771	3.02
151	494.919,162 341.551,129	152	494.917,097 341.553,39	3.062
154	494.913,008 341.557,865	155	494.912,672 341.558,233	0.498
157	494.911,084 341.560,39	158	494.910,155 341.561,652	1.567
160	494.908,868 341.563,4	161	494.908,505 341.563,892	0.611
163	494.906,845 341.566,148	164	494.905,96 341.567,35	1.493
166	494.904,925 341.568,756	167	494.904,508 341.569,323	0.704
169	494.903,162 341.571,15	170	494.900,822 341.574,329	3.947
172	494.899,945 341.575,406	173	494.899,002 341.575,901	1.065
175	494.896,362 341.577,286	176	494.890,436 341.580,789	6.884
178	494.887,254 341.582,67	179	494.879,5 341.584,06	7.878
181	494.869,629 341.587,802	182	494.868,711 341.588,414	1.103
184	494.856,903 341.596,286	185	494.856,106 341.597,037	1.095
187	494.852,535 341.600,402	188	494.849,124 341.603,615	4.686
190	494.845,35 341.607,171	191	494.844,208 341.608,247	1.569
193	494.843,786 341.608,645	194	494.839,927 341.612,281	5.302
196	494.836,569 341.615,444	197	494.835,513 341.616,439	1.451
199	494.832,714 341.619,214	200	494.826,978 341.625,935	8.836
202	494.822,603 341.631,061	203	494.818,046 341.636,4	7.019
205	494.814,388 341.640,686	206	494.813,024 341.642,284	2.101
208	494.809,878 341.645,97	209	494.809,375 341.646,56	0.775
211	494.805,586 341.651,0	212	494.805,062 341.651,614	0.807
214	494.801,909 341.655,558	215	494.801,429 341.656,181	0.786

Punct început	X / Y	Punct sfârșit	X / Y	Lungime segment
119	494.968,449 341.502,19	120	494.968,312 341.502,344	0.206
122	494.965,684 341.505,318	123	494.965,384 341.505,658	0.453
125	494.962,729 341.508,661	126	494.962,334 341.509,193	0.663
128	494.959,077 341.513,578	129	494.959,041 341.513,612	0.05
131	494.950,707 341.521,438	132	494.949,288 341.522,771	1.947
134	494.944,345 341.527,495	135	494.943,293 341.528,511	1.463
137	494.941,344 341.530,309	138	494.939,951 341.531,594	1.895
140	494.936,791 341.534,509	141	494.935,418 341.535,775	1.868
143	494.932,824 341.538,168	144	494.931,468 341.539,418	1.844
146	494.928,163 341.542,467	147	494.927,669 341.542,923	0.672
149	494.920,403 341.549,771	150	494.920,306 341.549,877	0.144
152	494.917,097 341.553,39	153	494.914,114 341.556,654	4.422
155	494.912,672 341.558,233	156	494.912,014 341.559,126	1.109
158	494.910,155 341.561,652	159	494.909,238 341.562,897	1.546
161	494.908,505 341.563,892	162	494.907,603 341.565,118	1.522
164	494.905,96 341.567,35	165	494.905,797 341.567,571	0.275
167	494.904,508 341.569,323	168	494.904,013 341.569,994	0.834
170	494.900,822 341.574,329	171	494.900,082 341.575,334	1.248
173	494.899,002 341.575,901	174	494.897,496 341.576,691	1.701
176	494.890,436 341.580,789	177	494.889,075 341.581,593	1.581
179	494.879,5 341.584,06	180	494.873,676 341.585,104	5.917
182	494.868,711 341.588,414	183	494.861,361 341.593,314	8.834
185	494.856,106 341.597,037	186	494.854,397 341.598,647	2.348
188	494.849,124 341.603,615	189	494.848,732 341.603,985	0.539
191	494.844,208 341.608,247	192	494.844,124 341.608,326	0.115
194	494.839,927 341.612,281	195	494.839,429 341.612,75	0.684
197	494.835,513 341.616,439	198	494.833,311 341.618,514	3.026
200	494.826,978 341.625,935	201	494.826,144 341.626,911	1.284
203	494.818,046 341.636,4	204	494.816,702 341.637,975	2.07
206	494.813,024 341.642,284	207	494.812,638 341.642,736	0.594
209	494.809,375 341.646,56	210	494.808,9 341.647,116	0.731
212	494.805,062 341.651,614	213	494.803,923 341.652,948	1.754
215	494.801,429 341.656,181	216	494.793,027 341.667,07	13.754

Punct început	X / Y	Punct sfârșit	X / Y	Lungime segment
120	494.968,312 341.502,344	121	494.966,984 341.503,847	2.006
123	494.965,384 341.505,658	124	494.964,067 341.507,147	1.988
126	494.962,334 341.509,193	127	494.961,192 341.510,731	1.916
129	494.959,041 341.513,612	130	494.956,193 341.516,286	3.907
132	494.949,288 341.522,771	133	494.947,87 341.524,126	1.961
135	494.943,293 341.528,511	136	494.942,972 341.528,807	0.437
138	494.939,951 341.531,594	139	494.939,677 341.531,846	0.372
141	494.935,418 341.535,775	142	494.934,885 341.536,267	0.725
144	494.931,468 341.539,418	145	494.929,505 341.541,23	2.671
147	494.927,669 341.542,923	148	494.922,324 341.547,441	6.999
150	494.920,306 341.549,877	151	494.919,162 341.551,129	1.696
153	494.914,114 341.556,654	154	494.913,008 341.557,865	1.64
156	494.912,014 341.559,126	157	494.911,084 341.560,39	1.569
159	494.909,238 341.562,897	160	494.908,868 341.563,4	0.624
162	494.907,603 341.565,118	163	494.906,845 341.566,148	1.279
165	494.905,797 341.567,571	166	494.904,925 341.568,756	1.471
168	494.904,013 341.569,994	169	494.903,162 341.571,15	1.435
171	494.900,082 341.575,334	172	494.899,945 341.575,406	0.155
174	494.897,496 341.576,691	175	494.896,362 341.577,286	1.281
177	494.889,075 341.581,593	178	494.887,254 341.582,67	2.116
180	494.873,676 341.585,104	181	494.869,629 341.587,802	4.864
183	494.861,361 341.593,314	184	494.856,903 341.596,286	5.358
186	494.854,397 341.598,647	187	494.852,535 341.600,402	2.559
189	494.848,732 341.603,985	190	494.845,35 341.607,171	4.646
192	494.844,124 341.608,326	193	494.843,786 341.608,645	0.465
195	494.839,429 341.612,75	196	494.836,569 341.615,444	3.929
198	494.833,311 341.618,514	199	494.832,714 341.619,214	0.92
201	494.826,144 341.626,911	202	494.822,603 341.631,061	5.455
204	494.816,702 341.637,975	205	494.814,388 341.640,686	3.564
207	494.812,638 341.642,736	208	494.809,878 341.645,97	4.252
210	494.808,9 341.647,116	211	494.805,586 341.651,0	5.106
213	494.803,923 341.652,948	214	494.801,909 341.655,558	3.297
216	494.793,027 341.667,07	217	494.790,37 341.670,515	4.351

Verificat cu aplicația ANCPI

Punct început	X / Y	Punct sfârșit	X / Y	Lungime segment
217	494.790,37 341.670,515	218	494.789,919 341.671,099	0.738
220	494.788,097 341.673,461	221	494.787,861 341.673,673	0.317
223	494.785,221 341.676,036	224	494.771,857 341.688,0	17.937
226	494.768,545 341.690,658	227	494.761,967 341.695,938	8.435
229	494.760,608 341.697,029	230	494.755,79 341.700,896	6.178
232	494.748,16 341.707,02	233	494.741,863 341.712,075	8.075
235	494.739,952 341.713,608	236	494.715,484 341.727,435	28.105
238	494.714,916 341.727,851	239	494.708,923 341.732,893	7.832
241	494.696,805 341.743,088	242	494.697,441 341.737,326	5.797
244	494.737,701 341.710,285	245	494.755,907 341.695,673	23.345
247	494.785,155 341.670,726	248	494.800,817 341.650,426	25.64
250	494.854,404 341.593,144	251	494.872,15 341.581,314	21.328
253	494.894,414 341.573,791	254	494.897,407 341.572,22	3.38
256	494.917,462 341.547,06	257	494.919,463 341.544,622	3.154
259	494.925,02 341.539,924	260	494.940,553 341.525,596	21.132
262	494.956,08 341.510,906	263	494.959,619 341.506,139	5.937
265	494.965,287 341.499,727	266	494.966,501 341.497,951	2.151
268	494.995,018 341.451,16	269	495.016,138 341.415,663	41.305
271	495.032,179 341.382,08	272	495.052,029 341.345,803	41.353
274	495.065,605 341.320,305	275	495.088,068 341.284,693	42.105
277	495.093,288 341.271,219	278	495.093,581 341.265,655	5.572
280	495.085,953 341.222,895	281	495.068,797 341.178,682	47.425
283	494.967,449 341.102,238	284	494.963,807 341.099,886	4.335
286	494.956,658 341.089,421	287	494.961,394 341.087,732	5.028
289	494.965,071 341.071,238	290	494.965,766 341.060,705	10.556
292	494.983,652 341.016,19	293	494.994,184 340.998,305	20.756
295	495.032,538 340.955,778	296	495.049,728 340.939,184	23.893
298	495.080,431 340.918,318	299	495.142,335 340.893,676	66.628
301	495.259,285 340.862,078	302	495.309,364 340.849,26	51.693
304	495.334,106 340.838,33	305	495.342,353 340.831,176	10.918
307	495.383,407 340.754,07	308	495.431,924 340.663,124	103.078
310	495.465,654 340.627,121	311	495.491,994 340.619,351	27.462
313	495.535,388 340.586,948	314	495.612,607 340.509,634	109.271

Punct început	X / Y	Punct sfârșit	X / Y	Lungime segment
218	494.789,919 341.671,099	219	494.788,36 341.673,121	2.553
221	494.787,861 341.673,673	222	494.785,791 341.675,525	2.778
224	494.771,857 341.688,0	225	494.769,116 341.690,2	3.515
227	494.761,967 341.695,938	228	494.761,405 341.696,389	0.721
230	494.755,79 341.700,896	231	494.755,237 341.701,34	0.709
233	494.741,863 341.712,075	234	494.741,325 341.712,506	0.689
236	494.715,484 341.727,435	237	494.715,258 341.727,563	0.26
239	494.708,923 341.732,893	240	494.708,407 341.733,327	0.674
242	494.697,441 341.737,326	243	494.712,967 341.724,263	20.29
245	494.755,907 341.695,673	246	494.769,27 341.684,948	17.135
248	494.800,817 341.650,426	249	494.830,41 341.615,752	45.585
251	494.872,15 341.581,314	252	494.885,839 341.578,86	13.907
254	494.897,407 341.572,22	255	494.909,576 341.555,691	20.525
257	494.919,463 341.544,622	258	494.921,341 341.543,034	2.459
260	494.940,553 341.525,596	261	494.947,068 341.519,359	9.019
263	494.959,619 341.506,139	264	494.964,311 341.500,831	7.084
266	494.966,501 341.497,951	267	494.993,173 341.454,705	50.81
269	495.016,138 341.415,663	270	495.018,484 341.411,152	5.085
272	495.052,029 341.345,803	273	495.063,061 341.324,57	23.928
275	495.088,068 341.284,693	276	495.092,091 341.276,075	9.511
278	495.093,581 341.265,655	279	495.094,309 341.250,607	15.066
281	495.068,797 341.178,682	282	495.061,103 341.162,723	17.717
284	494.963,807 341.099,886	285	494.954,258 341.095,111	10.676
287	494.961,394 341.087,732	288	494.963,58 341.083,857	4.449
290	494.965,766 341.060,705	291	494.966,462 341.054,743	6.002
293	494.994,184 340.998,305	294	495.010,877 340.977,737	26.49
296	495.049,728 340.939,184	297	495.058,671 340.932,427	11.209
299	495.142,335 340.893,676	300	495.182,477 340.881,851	41.847
302	495.309,364 340.849,26	303	495.325,362 340.843,795	16.906
305	495.342,353 340.831,176	306	495.354,117 340.811,698	22.755
308	495.431,924 340.663,124	309	495.452,769 340.638,111	32.56
311	495.491,994 340.619,351	312	495.513,596 340.607,224	24.773
314	495.612,607 340.509,634	315	495.619,807 340.494,98	16.327

Punct început	X / Y	Punct sfârșit	X / Y	Lungime segment
219	494.788,36 341.673,121	220	494.788,097 341.673,461	0.43
222	494.785,791 341.675,525	223	494.785,221 341.676,036	0.766
225	494.769,116 341.690,2	226	494.768,545 341.690,658	0.732
228	494.761,405 341.696,389	229	494.760,608 341.697,029	1.022
231	494.755,237 341.701,34	232	494.748,16 341.707,02	9.074
234	494.741,325 341.712,506	235	494.739,952 341.713,608	1.761
237	494.715,258 341.727,563	238	494.714,916 341.727,851	0.447
240	494.708,407 341.733,327	241	494.696,805 341.743,088	15.162
243	494.712,967 341.724,263	244	494.737,701 341.710,285	28.41
246	494.769,27 341.684,948	247	494.785,155 341.670,726	21.321
249	494.830,41 341.615,752	250	494.854,404 341.593,144	32.967
252	494.885,839 341.578,86	253	494.894,414 341.573,791	9.961
255	494.909,576 341.555,691	256	494.917,462 341.547,06	11.691
258	494.921,341 341.543,034	259	494.925,02 341.539,924	4.817
261	494.947,068 341.519,359	262	494.956,08 341.510,906	12.356
264	494.964,311 341.500,831	265	494.965,287 341.499,727	1.474
267	494.993,173 341.454,705	268	494.995,018 341.451,16	3.996
270	495.018,484 341.411,152	271	495.032,179 341.382,08	32.136
273	495.063,061 341.324,57	274	495.065,605 341.320,305	4.966
276	495.092,091 341.276,075	277	495.093,288 341.271,219	5.001
279	495.094,309 341.250,607	280	495.085,953 341.222,895	28.944
282	495.061,103 341.162,723	283	494.967,449 341.102,238	111.488
285	494.954,258 341.095,111	286	494.956,658 341.089,421	6.175
288	494.963,58 341.083,857	289	494.965,071 341.071,238	12.707
291	494.966,462 341.054,743	292	494.983,652 341.016,19	42.212
294	495.010,877 340.977,737	295	495.032,538 340.955,778	30.845
297	495.058,671 340.932,427	298	495.080,431 340.918,318	25.934
300	495.182,477 340.881,851	301	495.259,285 340.862,078	79.312
303	495.325,362 340.843,795	304	495.334,106 340.838,33	10.311
306	495.354,117 340.811,698	307	495.383,407 340.754,07	64.644
309	495.452,769 340.638,111	310	495.465,654 340.627,121	16.935
312	495.513,596 340.607,224	313	495.535,388 340.586,948	29.766
315	495.619,807 340.494,98	316	495.633,072 340.450,986	45.95

Vizualizare imobil cf 111

Punct început	X / Y	Punct sfârșit	X / Y	Lungime segment
316	495.633,072 340.450,986	317	495.669,171 340.342,217	114.603
319	495.723,67 340.183,42	320	495.731,29 340.186,363	8.169
322	495.659,623 340.403,969	323	495.633,346 340.482,948	83.236
325	495.616,423 340.521,401	326	495.613,363 340.524,822	4.59
328	495.482,893 340.655,309	329	495.461,689 340.675,953	29.594
331	495.419,579 340.730,998	332	495.418,96 340.760,32	29.329
334	495.387,868 340.789,594	335	495.342,048 340.847,778	74.06
337	495.150,915 340.906,567	338	495.103,527 340.924,244	50.578
340	495.057,147 340.949,833	341	495.026,964 340.979,498	42.321
343	495.007,744 341.002,058	344	495.006,579 341.004,114	2.363
346	495.001,727 341.012,674	347	494.999,901 341.015,895	3.703
349	494.998,415 341.018,518	350	494.997,224 341.020,619	2.415
352	494.994,579 341.025,285	353	494.993,274 341.027,587	2.646
355	494.991,536 341.030,654	356	494.989,021 341.035,091	5.1
358	494.987,442 341.038,358	359	494.986,173 341.041,391	3.288
361	494.984,043 341.046,478	362	494.983,79 341.047,081	0.654
364	494.983,177 341.048,546	365	494.982,981 341.049,014	0.507
367	494.980,656 341.054,566	368	494.979,803 341.056,604	2.209
370	494.977,875 341.061,207	371	494.977,02 341.063,25	2.215
373	494.975,71 341.066,378	374	494.974,971 341.068,144	1.914
376	494.973,605 341.071,405	377	494.973,457 341.071,759	0.384
379	494.972,853 341.074,777	380	494.972,705 341.075,52	0.758
382	494.971,873 341.079,679	383	494.971,605 341.081,02	1.368
385	494.968,214 341.097,97	386	495.008,167 341.123,773	47.561
388	495.024,777 341.134,5	389	495.048,304 341.149,695	28.007
391	495.064,218 341.159,973	392	495.067,156 341.166,067	6.765
394	495.073,161 341.178,874	395	495.077,708 341.190,59	12.567
397	495.081,845 341.201,252	398	495.086,072 341.212,145	11.684
400	495.089,719 341.221,544	401	495.090,891 341.225,428	4.057
403	495.096,014 341.242,409	404	495.097,06 341.245,877	3.622
406	495.098,107 341.249,347	407	495.098,338 341.250,112	0.799
409	495.098,088 341.255,152	410	495.097,663 341.263,728	8.587
412	495.097,332 341.270,394	413	495.097,262 341.271,808	1.416

Punct început	X / Y	Punct sfârșit	X / Y	Lungime segment
317	495.669,171 340.342,217	318	495.671,758 340.336,292	6.465
320	495.731,29 340.186,363	321	495.680,814 340.340,276	161.979
323	495.633,346 340.482,948	324	495.625,15 340.507,582	25.962
326	495.613,363 340.524,822	327	495.589,417 340.551,601	35.924
329	495.461,689 340.675,953	330	495.444,056 340.687,609	21.137
332	495.418,96 340.760,32	333	495.411,323 340.770,139	12.439
335	495.342,048 340.847,778	336	495.326,411 340.856,324	17.82
338	495.103,527 340.924,244	339	495.063,673 340.943,419	44.227
341	495.026,964 340.979,498	342	495.010,579 340.997,057	24.016
344	495.006,579 341.004,114	345	495.004,085 341.008,514	5.058
347	494.999,901 341.015,895	348	494.999,464 341.016,667	0.887
350	494.997,224 341.020,619	351	494.996,404 341.022,065	1.662
353	494.993,274 341.027,587	354	494.993,015 341.028,045	0.526
356	494.989,021 341.035,091	357	494.988,215 341.036,513	1.635
359	494.986,173 341.041,391	360	494.984,29 341.045,887	4.874
362	494.983,79 341.047,081	363	494.983,671 341.047,366	0.309
365	494.982,981 341.049,014	366	494.982,563 341.050,012	1.082
368	494.979,803 341.056,604	369	494.979,074 341.058,344	1.887
371	494.977,02 341.063,25	372	494.976,336 341.064,883	1.77
374	494.974,971 341.068,144	375	494.974,288 341.069,774	1.767
377	494.973,457 341.071,759	378	494.973,179 341.073,149	1.418
380	494.972,705 341.075,52	381	494.972,408 341.077,003	1.512
383	494.971,605 341.081,02	384	494.970,506 341.086,509	5.598
386	495.008,167 341.123,773	387	495.021,91 341.132,649	16.36
389	495.048,304 341.149,695	390	495.061,477 341.158,203	15.682
392	495.067,156 341.166,067	393	495.072,468 341.177,087	12.233
395	495.077,708 341.190,59	396	495.079,891 341.196,217	6.036
398	495.086,072 341.212,145	399	495.088,686 341.218,883	7.227
401	495.090,891 341.225,428	402	495.094,118 341.236,125	11.173
404	495.097,06 341.245,877	405	495.097,288 341.246,633	0.79
407	495.098,338 341.250,112	408	495.098,208 341.252,727	2.618
410	495.097,663 341.263,728	411	495.097,479 341.267,438	3.715
413	495.097,262 341.271,808	414	495.096,072 341.276,636	4.972

Punct început	X / Y	Punct sfârșit	X / Y	Lungime segment
318	495.671,758 340.336,292	319	495.723,67 340.183,42	161.446
321	495.680,814 340.340,276	322	495.659,623 340.403,969	67.126
324	495.625,15 340.507,582	325	495.616,423 340.521,401	16.344
327	495.589,417 340.551,601	328	495.482,893 340.655,309	148.67
330	495.444,056 340.687,609	331	495.419,579 340.730,998	49.817
333	495.411,323 340.770,139	334	495.387,868 340.789,594	30.473
336	495.326,411 340.856,324	337	495.150,915 340.906,567	182.546
339	495.063,673 340.943,419	340	495.057,147 340.949,833	9.15
342	495.010,579 340.997,057	343	495.007,744 341.002,058	5.749
345	495.004,085 341.008,514	346	495.001,727 341.012,674	4.782
348	494.999,464 341.016,667	349	494.998,415 341.018,518	2.128
351	494.996,404 341.022,065	352	494.994,579 341.025,285	3.701
354	494.993,015 341.028,045	355	494.991,536 341.030,654	2.999
357	494.988,215 341.036,513	358	494.987,442 341.038,358	2.0
360	494.984,29 341.045,887	361	494.984,043 341.046,478	0.641
363	494.983,671 341.047,366	364	494.983,177 341.048,546	1.279
366	494.982,563 341.050,012	367	494.980,656 341.054,566	4.937
369	494.979,074 341.058,344	370	494.977,875 341.061,207	3.104
372	494.976,336 341.064,883	373	494.975,71 341.066,378	1.621
375	494.974,288 341.069,774	376	494.973,605 341.071,405	1.768
378	494.973,179 341.073,149	379	494.972,853 341.074,777	1.66
381	494.972,408 341.077,003	382	494.971,873 341.079,679	2.729
384	494.970,506 341.086,509	385	494.968,214 341.097,97	11.688
387	495.021,91 341.132,649	388	495.024,777 341.134,5	3.413
390	495.061,477 341.158,203	391	495.064,218 341.159,973	3.263
393	495.072,468 341.177,087	394	495.073,161 341.178,874	1.917
396	495.079,891 341.196,217	397	495.081,845 341.201,252	5.401
399	495.088,686 341.218,883	400	495.089,719 341.221,544	2.854
402	495.094,118 341.236,125	403	495.096,014 341.242,409	6.564
405	495.097,288 341.246,633	406	495.098,107 341.249,347	2.835
408	495.098,208 341.252,727	409	495.098,088 341.255,152	2.428
411	495.097,479 341.267,438	412	495.097,332 341.270,394	2.96
414	495.096,072 341.276,636	415	495.095,894 341.277,361	0.747

Document generat din sistemul ANCPI

Punct început	X / Y	Punct sfârşit	X / Y	Lungime segment
415	495.095,894 341.277,361	416	495.094,277 341.280,835	3.832
418	495.091,586 341.286,614	419	495.090,301 341.288,651	2.408
421	495.085,747 341.295,873	422	495.085,144 341.296,83	1.131

Punct început	X / Y	Punct sfârşit	X / Y	Lungime segment
416	495.094,277 341.280,835	417	495.091,763 341.286,233	5.955
419	495.090,301 341.288,651	420	495.086,364 341.294,894	7.381
422	495.085,144 341.296,83	1	495.084,532 341.297,8	1.147

Punct început	X / Y	Punct sfârşit	X / Y	Lungime segment
417	495.091,763 341.286,233	418	495.091,586 341.286,614	0.42
420	495.086,364 341.294,894	421	495.085,747 341.295,873	1.157

**** Lungimile segmentelor sunt determinate în planul de proiecţie Stereo 70 şi sunt rotunjite la 1 milimetru.**
***** Distanţa dintre puncte este formată din segmente cumulate ce sunt mai mici decât valoarea 1 milimetru.**

Neutilizabil in circuitul civil

DATE DESPRE IMOBILUL NR. 18019

Oficiul de Cadastru şi Publicitate Imobiliară ARGES
Biroul de Cadastru şi Publicitate Imobiliară Costesti

A. Partea I. Descrierea imobilului

TEREN Necunoscut

Adresa: Loc. Buzoesti, Jud. Arges

Nr. Crt	Nr cadastral Nr. topografic	Suprafaţa* (mp)	Observaţii / Referinţe
A1		3.053	Sector cadastral:0 Teren neimprejmuit;

B. Partea II. Proprietari şi acte

Inscrieri privitoare la dreptul de proprietate şi alte drepturi reale		Referinţe
/		
Act Administrativ nr. Adeverinta nr. 8595, din 19/09/2025 emis de PRIMĂRIA COMUNEI BUZOEȘTI;		
B1	Inscrierea posesiei, drept de PROPRIETATE, dobandit prin Lege, cota actuala 1/1, cota initiala 1/1	A1
	1) **NEIDENTIFICAT NEIDENTIFICAT**, CIF:0000000000000	
Act Normativ nr. 7, din 13/03/1996 emis de PARLAMENTUL ROMANIEI (art. 13);		
B2	Se noteaza mentiunea de proprietar neidentificat.	A1

C. Partea III. SARCINI .

Inscrieri privind dezmembramintele dreptului de proprietate, drepturi reale de garanţie şi sarcini	Referinţe
NU SUNT	

Neutilizabil în circuitul civil

Anexa Nr. 1 La Partea I

Teren

Nr cadastral	Suprafaţa (mp)*	Observaţii / Referinţe
	3.053	

* Suprafaţa este determinată in planul de proiecţie Stereo 70.

DETALII LINIARE IMOBIL



Date referitoare la teren

Crt	Categorie folosinţă	Intra vilan	Suprafaţa (mp)	Tarla	Parcelă	Nr. topo	Observaţii / Referinţe
1	drum	DA	408	-	296	-	DE 296
2	drum	NU	2.645	-	296	-	DE 296

Lungime Segmente

1) Valorile lungimilor segmentelor sunt obţinute din proiecţie în plan.

Punct început	X / Y	Punct sfârşit	X / Y	Lungime segment
1	495.136,592 347.533,267	2	495.131,64 347.532,055	5.098
4	495.135,492 347.525,645	5	495.136,081 347.524,319	1.451
7	495.152,36 347.474,731	8	495.153,634 347.470,87	4.066
10	495.158,529 347.456,044	11	495.161,693 347.446,461	10.092
13	495.165,186 347.435,88	14	495.168,353 347.425,346	11.0

Punct început	X / Y	Punct sfârşit	X / Y	Lungime segment
2	495.131,64 347.532,055	3	495.133,9 347.526,44	6.053
5	495.136,081 347.524,319	6	495.152,324 347.474,838	52.079
8	495.153,634 347.470,87	9	495.156,053 347.463,542	7.717
11	495.161,693 347.446,461	12	495.164,398 347.438,265	8.631
14	495.168,353 347.425,346	15	495.172,249 347.412,391	13.528

Punct început	X / Y	Punct sfârşit	X / Y	Lungime segment
3	495.133,9 347.526,44	4	495.135,492 347.525,645	1.779
6	495.152,324 347.474,838	7	495.152,36 347.474,731	0.113
9	495.156,053 347.463,542	10	495.158,529 347.456,044	7.896
12	495.164,398 347.438,265	13	495.165,186 347.435,88	2.512
15	495.172,249 347.412,391	16	495.176,912 347.396,887	16.19

Document care conţine date cu caracter personal, protejat de prevederile Regulamentului (UE) nr. 679/2016 şi Legii 190/2018

Punct început	X / Y	Punct sfârșit	X / Y	Lungime segment
16	495.176,912 347.396,887	17	495.179,249 347.389,115	8.116
17	495.179,249 347.389,115	18	495.182,46 347.377,129	12.409
18	495.182,46 347.377,129	19	495.188,015 347.356,39	21.47
19	495.188,015 347.356,39	20	495.188,966 347.353,792	2.767
20	495.188,966 347.353,792	21	495.191,921 347.345,714	8.602
21	495.191,921 347.345,714	22	495.194,681 347.339,664	6.65
22	495.194,681 347.339,664	23	495.201,149 347.325,488	15.582
23	495.201,149 347.325,488	24	495.204,177 347.318,851	7.295
24	495.204,177 347.318,851	25	495.205,904 347.315,064	4.162
25	495.205,904 347.315,064	26	495.207,64 347.311,257	4.184
26	495.207,64 347.311,257	27	495.208,958 347.308,369	3.175
27	495.208,958 347.308,369	28	495.211,254 347.303,337	5.531
28	495.211,254 347.303,337	29	495.212,499 347.300,866	2.767
29	495.212,499 347.300,866	30	495.214,328 347.297,235	4.066
30	495.214,328 347.297,235	31	495.218,714 347.288,529	9.748
31	495.218,714 347.288,529	32	495.225,001 347.276,052	13.971
32	495.225,001 347.276,052	33	495.229,144 347.267,828	9.209
33	495.229,144 347.267,828	34	495.244,236 347.241,574	30.283
34	495.244,236 347.241,574	35	495.245,87 347.238,237	3.716
35	495.245,87 347.238,237	36	495.249,689 347.230,435	8.687
36	495.249,689 347.230,435	37	495.252,719 347.222,626	8.376
37	495.252,719 347.222,626	38	495.255,289 347.216,002	7.105
38	495.255,289 347.216,002	39	495.258,94 347.206,592	10.093
39	495.258,94 347.206,592	40	495.272,209 347.183,136	26.949
40	495.272,209 347.183,136	41	495.270,885 347.182,373	1.528
41	495.270,885 347.182,373	42	495.275,828 347.175,138	8.762
42	495.275,828 347.175,138	43	495.278,765 347.170,697	5.324
43	495.278,765 347.170,697	44	495.285,212 347.165,109	8.532
44	495.285,212 347.165,109	45	495.288,184 347.158,823	6.953
45	495.288,184 347.158,823	46	495.288,156 347.157,559	1.264
46	495.288,156 347.157,559	47	495.307,153 347.165,003	20.403
47	495.307,153 347.165,003	48	495.309,877 347.166,07	2.926
48	495.309,877 347.166,07	49	495.316,236 347.168,668	6.869
49	495.316,236 347.168,668	50	495.318,05 347.170,797	2.797
50	495.318,05 347.170,797	51	495.333,651 347.174,566	16.05
51	495.333,651 347.174,566	52	495.462,889 347.205,783	132.955
52	495.462,889 347.205,783	53	495.465,936 347.203,8	3.635
53	495.465,936 347.203,8	54	495.466,545 347.212,612	8.833
54	495.466,545 347.212,612	55	495.330,432 347.182,641	139.374
55	495.330,432 347.182,641	56	495.315,866 347.177,326	15.505
56	495.315,866 347.177,326	57	495.298,711 347.171,781	18.029
57	495.298,711 347.171,781	58	495.288,507 347.169,257	10.512
58	495.288,507 347.169,257	59	495.282,228 347.175,688	8.988
59	495.282,228 347.175,688	60	495.275,673 347.185,136	11.499
60	495.275,673 347.185,136	61	495.262,564 347.208,309	26.624
61	495.262,564 347.208,309	62	495.259,018 347.217,449	9.804
62	495.259,018 347.217,449	63	495.256,448 347.224,073	7.105
63	495.256,448 347.224,073	64	495.253,357 347.232,041	8.547
64	495.253,357 347.232,041	65	495.249,462 347.239,996	8.857
65	495.249,462 347.239,996	66	495.247,77 347.243,452	3.848
66	495.247,77 347.243,452	67	495.232,667 347.269,726	30.306
67	495.232,667 347.269,726	68	495.228,573 347.277,852	9.099
68	495.228,573 347.277,852	69	495.222,286 347.290,329	13.971
69	495.222,286 347.290,329	70	495.217,9 347.299,035	9.748
70	495.217,9 347.299,035	71	495.216,071 347.302,666	4.066
71	495.216,071 347.302,666	72	495.214,861 347.305,068	2.69
72	495.214,861 347.305,068	73	495.212,597 347.310,03	5.454
73	495.212,597 347.310,03	74	495.211,279 347.312,918	3.175
74	495.211,279 347.312,918	75	495.209,543 347.316,724	4.183
75	495.209,543 347.316,724	76	495.207,816 347.320,511	4.162
76	495.207,816 347.320,511	77	495.204,788 347.327,148	7.295
77	495.204,788 347.327,148	78	495.198,32 347.341,324	15.582
78	495.198,32 347.341,324	79	495.195,624 347.347,234	6.496
79	495.195,624 347.347,234	80	495.192,722 347.355,166	8.446
80	495.192,722 347.355,166	81	495.191,833 347.357,597	2.588
81	495.191,833 347.357,597	82	495.186,324 347.378,164	21.292
82	495.186,324 347.378,164	83	495.183,097 347.390,209	12.47
83	495.183,097 347.390,209	84	495.180,743 347.398,039	8.176
84	495.180,743 347.398,039	85	495.176,08 347.413,543	16.19
85	495.176,08 347.413,543	86	495.172,184 347.426,498	13.528
86	495.172,184 347.426,498	87	495.169,001 347.437,084	11.054
87	495.169,001 347.437,084	88	495.168,196 347.439,52	2.566
88	495.168,196 347.439,52	89	495.165,491 347.447,715	8.63
89	495.165,491 347.447,715	90	495.162,327 347.457,298	10.092
90	495.162,327 347.457,298	91	495.159,851 347.464,796	7.896
91	495.159,851 347.464,796	92	495.157,432 347.472,124	7.717
92	495.157,432 347.472,124	93	495.156,158 347.475,985	4.066
93	495.156,158 347.475,985	94	495.154,888 347.479,831	4.05
94	495.154,888 347.479,831	95	495.152,091 347.488,301	8.92
95	495.152,091 347.488,301	96	495.149,896 347.494,952	7.004
96	495.149,896 347.494,952	97	495.146,206 347.506,128	11.769
97	495.146,206 347.506,128	98	495.143,062 347.515,65	10.028
98	495.143,062 347.515,65	99	495.139,909 347.525,201	10.058
99	495.139,909 347.525,201	100	495.139,749 347.525,685	0.51
100	495.139,749 347.525,685	1	495.136,592 347.533,267	8.213

**** Lungimile segmentelor sunt determinate în planul de proiecţie Stereo 70 şi sunt rotunjite la 1 milimetru.**
***** Distanţa dintre puncte este formată din segmente cumulate ce sunt mai mici decât valoarea 1 milimetru.**

Verificat în SIPOCA 11 DOCUMENTE

DATE DESPRE IMOBILUL NR. 18021

Oficiul de Cadastru şi Publicitate Imobiliară ARGES
Biroul de Cadastru şi Publicitate Imobiliară Costesti

A. Partea I. Descrierea imobilului

TEREN Extravilan

Adresa: Jud. Arges

Nr. Crt	Nr cadastral Nr. topografic	Suprafaţa* (mp)	Observaţii / Referinţe
A1		27.808	Sector cadastral:0 Teren neimprejmuit;

B. Partea II. Proprietari şi acte

Inscrieri privitoare la dreptul de proprietate şi alte drepturi reale		Referinţe
/		
Act Administrativ nr. Adeverinta nr. 8595, din 19/09/2025 emis de PRIMĂRIA COMUNEI BUZOEȘTI;		
B1	Inscrierea posesiei, drept de PROPRIETATE, dobandit prin Lege, cota actuala 1/1, cota initiala 1/1	A1
	1) **NEIDENTIFICAT NEIDENTIFICAT**, CIF:0000000000000	
Act Normativ nr. 7, din 13/03/1996 emis de PARLAMENTUL ROMANIEI (art. 13);		
B2	Se noteaza mentiunea de proprietar neidentificat.	A1

C. Partea III. SARCINI .

Inscrieri privind dezmembramintele dreptului de proprietate, drepturi reale de garanţie şi sarcini	Referinţe
NU SUNT	

Neutilizabil în circuitul civil

Anexa Nr. 1 La Partea I

Teren

Nr cadastral	Suprafaţa (mp)*	Observaţii / Referinţe
	27.808	

* Suprafaţa este determinată in planul de proiecţie Stereo 70.

DETALII LINIARE IMOBIL

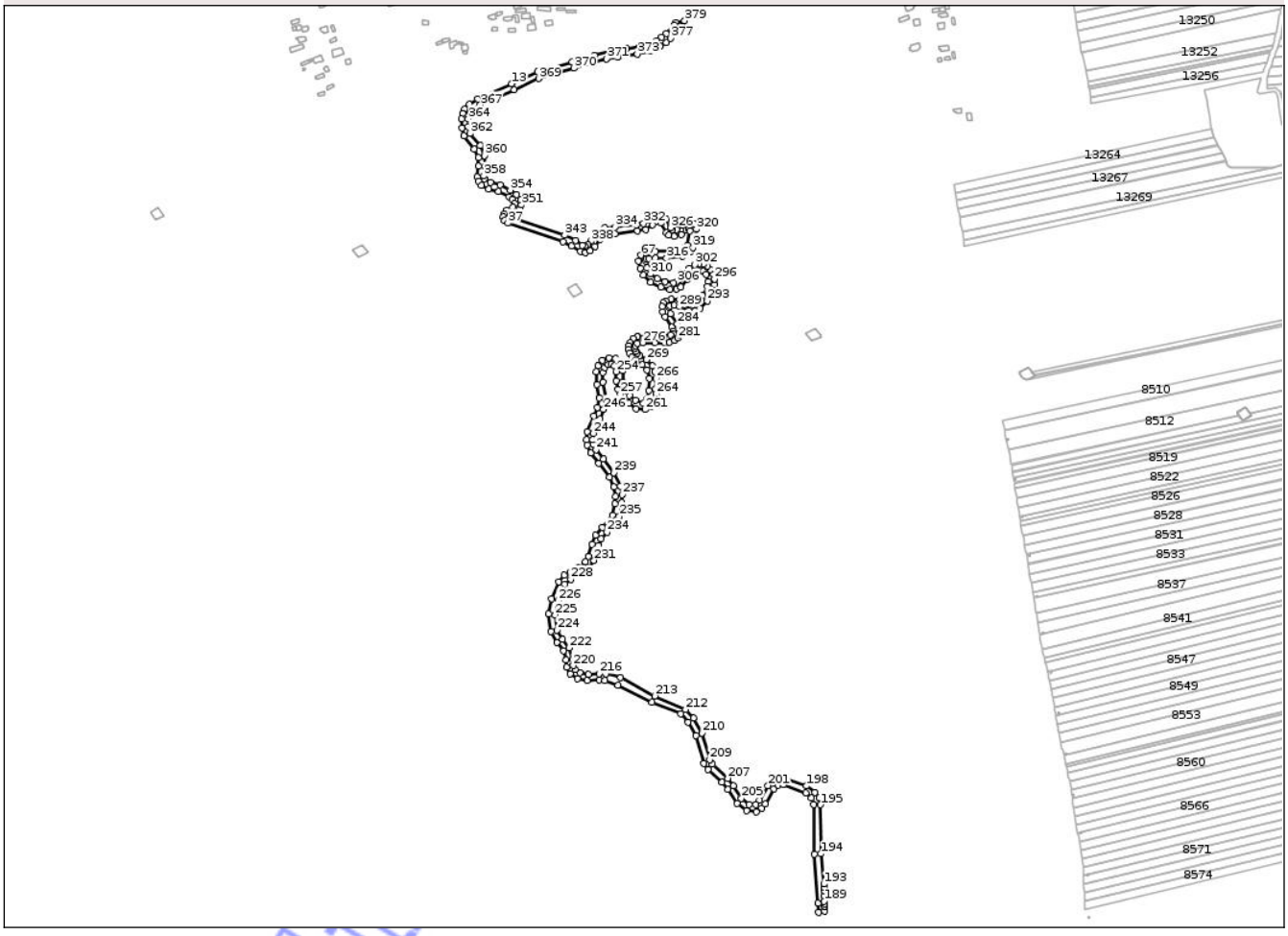

Date referitoare la teren

Crt	Categorie folosinţă	Intra vilan	Suprafaţa (mp)	Tarla	Parcelă	Nr. topo	Observaţii / Referinţe
1	ape curgatoare	NU	27.808	23,24	-	-	Raul Ungureni

Lungime Segmente

1) Valorile lungimilor segmentelor sunt obţinute din proiecţie în plan.

Punct început	X / Y	Punct sfârşit	X / Y	Lungime segment
1	495.182,954 346.561,308	2	495.180,354 346.557,707	4.442
4	495.160,566 346.538,595	5	495.153,456 346.533,53	8.73
7	495.127,817 346.524,446	8	495.106,808 346.521,472	21.218
10	495.058,041 346.511,263	11	495.024,412 346.501,45	35.031
13	494.932,293 346.468,093	14	494.880,602 346.444,683	56.745

Punct început	X / Y	Punct sfârşit	X / Y	Lungime segment
2	495.180,354 346.557,707	3	495.167,711 346.544,69	18.146
5	495.153,456 346.533,53	6	495.145,306 346.529,577	9.058
8	495.106,808 346.521,472	9	495.081,275 346.516,775	25.961
11	495.024,412 346.501,45	12	494.972,206 346.486,069	54.425
14	494.880,602 346.444,683	15	494.867,921 346.436,883	14.888

Punct început	X / Y	Punct sfârşit	X / Y	Lungime segment
3	495.167,711 346.544,69	4	495.160,566 346.538,595	9.391
6	495.145,306 346.529,577	7	495.127,817 346.524,446	18.226
9	495.081,275 346.516,775	10	495.058,041 346.511,263	23.879
12	494.972,206 346.486,069	13	494.932,293 346.468,093	43.774
15	494.867,921 346.436,883	16	494.860,683 346.429,1	10.628

Document care conține date cu caracter personal, protejat de prevederile Regulamentului (UE) nr. 679/2016 și Legii 190/2018

Punct început	X / Y	Punct sfârșit	X / Y	Lungime segment
16	494.860,683 346.429,1	17	494.857,628 346.422,896	6.915
19	494.856,698 346.401,137	20	494.859,903 346.388,699	12.844
22	494.881,573 346.356,184	23	494.882,054 346.343,036	13.157
25	494.881,458 346.319,864	26	494.886,519 346.313,887	7.832
28	494.912,403 346.304,048	29	494.928,35 346.296,166	17.789
31	494.937,429 346.285,67	32	494.934,037 346.280,062	6.554
34	494.921,145 346.270,71	35	494.919,966 346.265,494	5.348
37	494.926,65 346.256,179	38	495.010,41 346.228,109	88.338
40	495.037,211 346.212,973	41	495.044,669 346.211,518	7.599
43	495.059,748 346.220,849	44	495.066,947 346.231,255	12.653
46	495.076,994 346.239,195	47	495.090,046 346.240,239	13.094
49	495.136,774 346.246,584	50	495.146,785 346.253,642	12.249
52	495.159,26 346.256,738	53	495.167,517 346.241,849	17.025
55	495.179,716 346.236,038	56	495.190,748 346.238,878	11.392
58	495.202,284 346.246,952	59	495.203,824 346.244,08	3.259
61	495.195,345 346.218,407	62	495.186,069 346.214,217	10.178
64	495.151,618 346.213,281	65	495.141,095 346.212,818	10.533
67	495.129,279 346.207,439	68	495.125,465 346.198,874	9.376
70	495.132,801 346.176,934	71	495.143,923 346.166,653	15.146
73	495.173,535 346.155,71	74	495.183,88 346.156,322	10.363
76	495.200,556 346.170,682	77	495.211,117 346.181,344	15.007
79	495.224,504 346.183,29	80	495.228,439 346.178,12	6.497
82	495.230,316 346.160,154	83	495.223,209 346.145,696	16.11
85	495.208,486 346.132,445	86	495.200,04 346.133,511	8.513
88	495.175,501 346.140,863	89	495.167,187 346.138,196	8.731
91	495.161,678 346.129,565	92	495.162,473 346.121,642	7.963
94	495.176,297 346.097,811	95	495.178,222 346.092,19	5.941
97	495.174,038 346.086,066	98	495.163,753 346.084,117	10.468
100	495.124,288 346.083,628	101	495.123,971 346.083,609	0.318
103	495.112,31 346.074,457	104	495.110,839 346.070,116	4.583
106	495.111,808 346.058,229	107	495.115,644 346.052,525	6.874
109	495.131,546 346.040,894	110	495.138,868 346.033,321	10.534
112	495.141,446 346.001,83	113	495.138,322 345.988,468	13.722

Punct început	X / Y	Punct sfârșit	X / Y	Lungime segment
17	494.857,628 346.422,896	18	494.856,343 346.414,962	8.037
20	494.859,903 346.388,699	21	494.875,541 346.368,911	25.221
23	494.882,054 346.343,036	24	494.879,888 346.326,235	16.94
26	494.886,519 346.313,887	27	494.897,354 346.308,214	12.23
29	494.928,35 346.296,166	30	494.933,359 346.292,47	6.225
32	494.934,037 346.280,062	33	494.924,734 346.275,517	10.354
35	494.919,966 346.265,494	36	494.921,666 346.260,354	5.414
38	495.010,41 346.228,109	39	495.023,837 346.221,517	14.958
41	495.044,669 346.211,518	42	495.051,904 346.213,882	7.611
44	495.066,947 346.231,255	45	495.071,041 346.236,033	6.292
47	495.090,046 346.240,239	48	495.123,893 346.244,201	34.078
50	495.146,785 346.253,642	51	495.155,064 346.258,72	9.712
53	495.167,517 346.241,849	54	495.171,486 346.238,309	5.318
56	495.190,748 346.238,878	57	495.198,151 346.245,265	9.777
59	495.203,824 346.244,08	60	495.200,178 346.222,164	22.217
62	495.186,069 346.214,217	63	495.172,91 346.213,566	13.175
65	495.141,095 346.212,818	66	495.134,736 346.210,798	6.672
68	495.125,465 346.198,874	69	495.128,311 346.187,34	11.88
71	495.143,923 346.166,653	72	495.159,32 346.158,769	17.298
74	495.183,88 346.156,322	75	495.190,253 346.159,067	6.939
77	495.211,117 346.181,344	78	495.216,976 346.184,198	6.517
80	495.228,439 346.178,12	81	495.231,498 346.166,979	11.553
83	495.223,209 346.145,696	84	495.213,998 346.134,706	14.34
86	495.200,04 346.133,511	87	495.188,248 346.139,396	13.179
89	495.167,187 346.138,196	90	495.163,629 346.134,772	4.938
92	495.162,473 346.121,642	93	495.166,142 346.113,871	8.594
95	495.178,222 346.092,19	96	495.177,828 346.088,38	3.83
98	495.163,753 346.084,117	99	495.139,15 346.084,499	24.606
101	495.123,971 346.083,609	102	495.117,043 346.080,592	7.556
104	495.110,839 346.070,116	105	495.110,435 346.064,274	5.856
107	495.115,644 346.052,525	108	495.120,999 346.047,552	7.308
110	495.138,868 346.033,321	111	495.142,094 346.019,567	14.127
113	495.138,322 345.988,468	114	495.132,71 345.982,6	8.12

Punct început	X / Y	Punct sfârșit	X / Y	Lungime segment
18	494.856,343 346.414,962	19	494.856,698 346.401,137	13.83
21	494.875,541 346.368,911	22	494.881,573 346.356,184	14.084
24	494.879,888 346.326,235	25	494.881,458 346.319,864	6.562
27	494.897,354 346.308,214	28	494.912,403 346.304,048	15.615
30	494.933,359 346.292,47	31	494.937,429 346.285,67	7.925
33	494.924,734 346.275,517	34	494.921,145 346.270,71	5.999
36	494.921,666 346.260,354	37	494.926,65 346.256,179	6.502
39	495.023,837 346.221,517	40	495.037,211 346.212,973	15.87
42	495.051,904 346.213,882	43	495.059,748 346.220,849	10.491
45	495.071,041 346.236,033	46	495.076,994 346.239,195	6.741
48	495.123,893 346.244,201	49	495.136,774 346.246,584	13.1
51	495.155,064 346.258,72	52	495.159,26 346.256,738	4.641
54	495.171,486 346.238,309	55	495.179,716 346.236,038	8.538
57	495.198,151 346.245,265	58	495.202,284 346.246,952	4.464
60	495.200,178 346.222,164	61	495.195,345 346.218,407	6.122
63	495.172,91 346.213,566	64	495.151,618 346.213,281	21.294
66	495.134,736 346.210,798	67	495.129,279 346.207,439	6.408
69	495.128,311 346.187,34	70	495.132,801 346.176,934	11.333
72	495.159,32 346.158,769	73	495.173,535 346.155,71	14.54
75	495.190,253 346.159,067	76	495.200,556 346.170,682	15.526
78	495.216,976 346.184,198	79	495.224,504 346.183,29	7.583
81	495.231,498 346.166,979	82	495.230,316 346.160,154	6.927
84	495.213,998 346.134,706	85	495.208,486 346.132,445	5.958
87	495.188,248 346.139,396	88	495.175,501 346.140,863	12.831
90	495.163,629 346.134,772	91	495.161,678 346.129,565	5.561
93	495.166,142 346.113,871	94	495.176,297 346.097,811	19.001
96	495.177,828 346.088,38	97	495.174,038 346.086,066	4.441
99	495.139,15 346.084,499	100	495.124,288 346.083,628	14.888
102	495.117,043 346.080,592	103	495.112,31 346.074,457	7.749
105	495.110,435 346.064,274	106	495.111,808 346.058,229	6.199
108	495.120,999 346.047,552	109	495.131,546 346.040,894	12.473
111	495.142,094 346.019,567	112	495.141,446 346.001,83	17.749
114	495.132,71 345.982,6	115	495.121,007 345.986,616	12.373

Verificat cu aplicația mobilă eTerra

Punct început	X / Y	Punct sfârșit	X / Y	Lungime segment
115	495.121,007 345.986,616	116	495.111,816 345.994,415	12.054
116	495.111,816 345.994,415	117	495.106,947 346.000,529	7.816
117	495.106,947 346.000,529	118	495.102,15 346.014,253	14.538
118	495.102,15 346.014,253	119	495.101,841 346.031,667	17.417
119	495.101,841 346.031,667	120	495.100,296 346.039,535	8.018
120	495.100,296 346.039,535	121	495.096,741 346.045,71	7.125
121	495.096,741 346.045,71	122	495.090,42 346.050,636	8.014
122	495.090,42 346.050,636	123	495.080,475 346.051,732	10.005
123	495.080,475 346.051,732	124	495.070,888 346.047,774	10.372
124	495.070,888 346.047,774	125	495.064,12 346.039,099	11.003
125	495.064,12 346.039,099	126	495.061,597 346.030,526	8.937
126	495.061,597 346.030,526	127	495.062,224 346.010,501	20.035
127	495.062,224 346.010,501	128	495.065,654 345.990,232	20.557
128	495.065,654 345.990,232	129	495.062,839 345.975,661	14.84
129	495.062,839 345.975,661	130	495.057,723 345.962,739	13.898
130	495.057,723 345.962,739	131	495.047,532 345.939,463	25.409
131	495.047,532 345.939,463	132	495.046,169 345.926,877	12.66
132	495.046,169 345.926,877	133	495.047,359 345.918,402	8.558
133	495.047,359 345.918,402	134	495.052,536 345.906,423	13.05
134	495.052,536 345.906,423	135	495.065,056 345.890,968	19.89
135	495.065,056 345.890,968	136	495.081,057 345.869,689	26.624
136	495.081,057 345.869,689	137	495.088,089 345.855,187	16.117
137	495.088,089 345.855,187	138	495.090,774 345.840,976	14.462
138	495.090,774 345.840,976	139	495.089,961 345.829,26	11.744
139	495.089,961 345.829,26	140	495.086,313 345.812,353	17.296
140	495.086,313 345.812,353	141	495.070,604 345.793,622	24.446
141	495.070,604 345.793,622	142	495.060,157 345.781,542	15.971
142	495.060,157 345.781,542	143	495.055,086 345.767,845	14.606
143	495.055,086 345.767,845	144	495.049,649 345.749,233	19.39
144	495.049,649 345.749,233	145	495.044,933 345.741,189	9.325
145	495.044,933 345.741,189	146	495.033,475 345.732,327	14.485
146	495.033,475 345.732,327	147	495.021,333 345.725,301	14.028
147	495.021,333 345.725,301	148	495.012,577 345.720,555	9.96
148	495.012,577 345.720,555	149	495.004,184 345.710,711	12.936
149	495.004,184 345.710,711	150	494.993,58 345.684,9	27.904
150	494.993,58 345.684,9	151	494.988,736 345.662,254	23.158
151	494.988,736 345.662,254	152	494.992,171 345.635,16	27.311
152	494.992,171 345.635,16	153	495.001,436 345.618,68	18.906
153	495.001,436 345.618,68	154	495.011,288 345.606,375	15.763
154	495.011,288 345.606,375	155	495.015,632 345.591,956	15.059
155	495.015,632 345.591,956	156	495.016,631 345.580,786	11.215
156	495.016,631 345.580,786	157	495.021,843 345.571,207	10.905
157	495.021,843 345.571,207	158	495.032,588 345.563,196	13.403
158	495.032,588 345.563,196	159	495.047,737 345.560,468	15.393
159	495.047,737 345.560,468	160	495.065,558 345.561,376	17.844
160	495.065,558 345.561,376	161	495.074,311 345.560,739	8.776
161	495.074,311 345.560,739	162	495.094,417 345.553,97	21.215
162	495.094,417 345.553,97	163	495.146,253 345.527,829	58.054
163	495.146,253 345.527,829	164	495.189,586 345.509,875	46.905
164	495.189,586 345.509,875	165	495.200,916 345.497,651	16.667
165	495.200,916 345.497,651	166	495.212,926 345.476,901	23.975
166	495.212,926 345.476,901	167	495.225,229 345.434,435	44.212
167	495.225,229 345.434,435	168	495.231,608 345.425,646	10.86
168	495.231,608 345.425,646	169	495.253,01 345.406,654	28.614
169	495.253,01 345.406,654	170	495.261,622 345.395,666	13.961
170	495.261,622 345.395,666	171	495.275,761 345.373,671	26.147
171	495.275,761 345.373,671	172	495.290,117 345.363,451	17.622
172	495.290,117 345.363,451	173	495.304,631 345.361,509	14.643
173	495.304,631 345.361,509	174	495.313,314 345.366,586	10.058
174	495.313,314 345.366,586	175	495.318,455 345.373,26	8.424
175	495.318,455 345.373,26	176	495.331,89 345.396,293	26.665
176	495.331,89 345.396,293	177	495.338,171 345.402,152	8.589
177	495.338,171 345.402,152	178	495.346,19 345.402,457	8.025
178	495.346,19 345.402,457	179	495.380,089 345.389,72	36.213
179	495.380,089 345.389,72	180	495.388,958 345.382,037	11.734
180	495.388,958 345.382,037	181	495.392,657 345.372,336	10.382
181	495.392,657 345.372,336	182	495.393,383 345.296,809	75.53
182	495.393,383 345.296,809	183	495.398,637 345.222,394	74.6
183	495.398,637 345.222,394	184	495.400,179 345.208,301	14.177
184	495.400,179 345.208,301	185	495.408,744 345.210,051	8.742
185	495.408,744 345.210,051	186	495.408,606 345.217,368	7.318
186	495.408,606 345.217,368	187	495.408,595 345.217,957	0.589
187	495.408,595 345.217,957	188	495.408,526 345.221,627	3.671
188	495.408,526 345.221,627	189	495.408,464 345.224,877	3.251
189	495.408,464 345.224,877	190	495.408,301 345.233,53	8.655
190	495.408,301 345.233,53	191	495.408,141 345.242,015	8.487
191	495.408,141 345.242,015	192	495.408,06 345.246,308	4.294
192	495.408,06 345.246,308	193	495.407,962 345.251,479	5.172
193	495.407,962 345.251,479	194	495.403,37 345.297,316	46.066
194	495.403,37 345.297,316	195	495.402,781 345.371,941	74.627
195	495.402,781 345.371,941	196	495.400,274 345.382,166	10.528
196	495.400,274 345.382,166	197	495.394,45 345.391,102	10.666
197	495.394,45 345.391,102	198	495.380,956 345.400,345	16.356
198	495.380,956 345.400,345	199	495.344,395 345.412,799	38.624
199	495.344,395 345.412,799	200	495.334,334 345.411,394	10.159
200	495.334,334 345.411,394	201	495.322,813 345.400,941	15.556
201	495.322,813 345.400,941	202	495.309,976 345.378,563	25.799
202	495.309,976 345.378,563	203	495.304,229 345.372,015	8.712
203	495.304,229 345.372,015	204	495.293,978 345.372,676	10.272
204	495.293,978 345.372,676	205	495.282,138 345.381,58	14.814
205	495.282,138 345.381,58	206	495.270,21 345.400,791	22.613
206	495.270,21 345.400,791	207	495.261,436 345.412,142	14.347
207	495.261,436 345.412,142	208	495.238,053 345.433,564	31.712
208	495.238,053 345.433,564	209	495.234,039 345.440,543	8.051
209	495.234,039 345.440,543	210	495.222,341 345.480,821	41.942
210	495.222,341 345.480,821	211	495.209,106 345.503,389	26.163
211	495.209,106 345.503,389	212	495.197,221 345.516,59	17.763
212	495.197,221 345.516,59	213	495.150,034 345.537,087	51.446
213	495.150,034 345.537,087	214	495.098,507 345.565,033	58.617

Vizualizare Imagine Cadastrală

Punct început	X / Y	Punct sfârșit	X / Y	Lungime segment
214	495.098,507 345.565,033	215	495.075,933 345.570,607	23.252
217	495.049,446 345.570,502	218	495.036,158 345.572,539	13.443
220	495.026,231 345.583,593	221	495.025,508 345.593,526	9.959
223	495.010,168 345.623,554	224	495.001,666 345.637,628	16.443
226	495.003,115 345.681,886	227	495.013,615 345.706,949	27.174
229	495.038,274 345.723,554	230	495.049,492 345.731,6	13.805
232	495.064,842 345.765,649	233	495.068,816 345.776,538	11.592
235	495.096,349 345.810,577	236	495.100,344 345.831,409	21.212
238	495.098,169 345.856,565	239	495.088,343 345.876,845	22.535
241	495.060,903 345.911,901	242	495.057,047 345.920,885	9.777
244	495.057,111 345.936,587	245	495.066,753 345.958,442	23.887
247	495.076,008 345.989,13	248	495.071,607 346.014,378	25.629
250	495.074,442 346.036,993	251	495.079,508 346.041,279	6.636
253	495.088,938 346.039,45	254	495.091,899 346.030,595	9.337
256	495.094,788 346.003,881	257	495.098,058 345.995,946	8.582
259	495.110,476 345.982,137	260	495.122,413 345.974,361	14.246
262	495.144,201 345.976,426	263	495.148,752 345.982,761	7.8
265	495.151,827 346.004,66	266	495.152,088 346.019,902	15.244
268	495.146,989 346.039,162	269	495.138,024 346.048,513	12.954
271	495.123,942 346.058,321	272	495.121,511 346.061,205	3.772
274	495.121,306 346.070,084	275	495.123,907 346.073,119	3.997
277	495.150,723 346.073,946	278	495.164,966 346.074,19	14.245
280	495.180,687 346.077,914	281	495.185,324 346.081,473	5.845
283	495.187,939 346.095,093	284	495.184,741 346.103,17	8.687
286	495.171,6 346.128,261	287	495.173,262 346.130,158	2.522
289	495.187,83 346.129,216	290	495.201,614 346.122,926	15.151
292	495.219,449 346.126,32	293	495.230,084 346.138,181	15.931
295	495.241,283 346.163,011	296	495.241,229 346.171,093	8.082
298	495.235,46 346.185,95	299	495.230,847 346.191,089	6.906
301	495.217,77 346.194,329	302	495.211,349 346.193,023	6.552
304	495.195,714 346.180,355	305	495.188,337 346.171,294	11.684
307	495.179,071 346.165,72	308	495.165,924 346.167,19	13.229
310	495.143,755 346.179,152	311	495.138,394 346.188,395	10.685

Punct început	X / Y	Punct sfârșit	X / Y	Lungime segment
215	495.075,933 345.570,607	216	495.065,432 345.571,375	10.529
218	495.036,158 345.572,539	219	495.029,493 345.577,648	8.398
221	495.025,508 345.593,526	222	495.020,315 345.610,679	17.922
224	495.001,666 345.637,628	225	494.998,706 345.660,457	23.02
227	495.013,615 345.706,949	228	495.022,315 345.714,701	11.653
230	495.049,492 345.731,6	231	495.058,016 345.743,476	14.618
233	495.068,816 345.776,538	234	495.077,399 345.786,285	12.987
236	495.100,344 345.831,409	237	495.100,623 345.843,39	11.984
239	495.088,343 345.876,845	240	495.072,58 345.897,555	26.026
242	495.057,047 345.920,885	243	495.056,159 345.927,339	6.515
245	495.066,753 345.958,442	246	495.072,534 345.973,211	15.86
248	495.071,607 346.014,378	249	495.071,492 346.029,081	14.703
251	495.079,508 346.041,279	252	495.083,96 346.041,915	4.497
254	495.091,899 346.030,595	255	495.091,507 346.016,044	14.556
257	495.098,058 345.995,946	258	495.103,318 345.988,805	8.869
260	495.122,413 345.974,361	261	495.135,369 345.972,858	13.043
263	495.148,752 345.982,761	264	495.152,142 345.996,59	14.238
266	495.152,088 346.019,902	267	495.150,789 346.030,525	10.702
269	495.138,024 346.048,513	270	495.127,406 346.055,23	12.564
272	495.121,511 346.061,205	273	495.120,395 346.066,122	5.042
275	495.123,907 346.073,119	276	495.132,362 346.074,571	8.579
278	495.164,966 346.074,19	279	495.172,878 346.075,479	8.016
281	495.185,324 346.081,473	282	495.187,736 346.086,663	5.723
284	495.184,741 346.103,17	285	495.174,793 346.118,888	18.602
287	495.173,262 346.130,158	288	495.179,643 346.130,959	6.431
290	495.201,614 346.122,926	291	495.211,95 346.122,9	10.336
293	495.230,084 346.138,181	294	495.239,458 346.156,094	20.218
296	495.241,229 346.171,093	297	495.238,913 346.179,313	8.54
299	495.230,847 346.191,089	300	495.223,719 346.193,996	7.698
302	495.211,349 346.193,023	303	495.203,315 346.187,864	9.548
305	495.188,337 346.171,294	306	495.183,811 346.166,81	6.371
308	495.165,924 346.167,19	309	495.154,317 346.171,577	12.408
311	495.138,394 346.188,395	312	495.136,728 346.198,608	10.348

Punct început	X / Y	Punct sfârșit	X / Y	Lungime segment
216	495.065,432 345.571,375	217	495.049,446 345.570,502	16.01
219	495.029,493 345.577,648	220	495.026,231 345.583,593	6.781
222	495.020,315 345.610,679	223	495.010,168 345.623,554	16.393
225	494.998,706 345.660,457	226	495.003,115 345.681,886	21.878
228	495.022,315 345.714,701	229	495.038,274 345.723,554	18.25
231	495.058,016 345.743,476	232	495.064,842 345.765,649	23.2
234	495.077,399 345.786,285	235	495.096,349 345.810,577	30.809
237	495.100,623 345.843,39	238	495.098,169 345.856,565	13.402
240	495.072,58 345.897,555	241	495.060,903 345.911,901	18.498
243	495.056,159 345.927,339	244	495.057,111 345.936,587	9.297
246	495.072,534 345.973,211	247	495.076,008 345.989,13	16.294
249	495.071,492 346.029,081	250	495.074,442 346.036,993	8.444
252	495.083,96 346.041,915	253	495.088,938 346.039,45	5.555
255	495.091,507 346.016,044	256	495.094,788 346.003,881	12.598
258	495.103,318 345.988,805	259	495.110,476 345.982,137	9.783
261	495.135,369 345.972,858	262	495.144,201 345.976,426	9.525
264	495.152,142 345.996,59	265	495.151,827 346.004,66	8.076
267	495.150,789 346.030,525	268	495.146,989 346.039,162	9.436
270	495.127,406 346.055,23	271	495.123,942 346.058,321	4.643
273	495.120,395 346.066,122	274	495.121,306 346.070,084	4.065
276	495.132,362 346.074,571	277	495.150,723 346.073,946	18.372
279	495.172,878 346.075,479	280	495.180,687 346.077,914	8.18
282	495.187,736 346.086,663	283	495.187,939 346.095,093	8.432
285	495.174,793 346.118,888	286	495.171,6 346.128,261	9.902
288	495.179,643 346.130,959	289	495.187,83 346.129,216	8.37
291	495.211,95 346.122,9	292	495.219,449 346.126,32	8.242
294	495.239,458 346.156,094	295	495.241,283 346.163,011	7.154
297	495.238,913 346.179,313	298	495.235,46 346.185,95	7.482
300	495.223,719 346.193,996	301	495.217,77 346.194,329	5.958
303	495.203,315 346.187,864	304	495.195,714 346.180,355	10.685
306	495.183,811 346.166,81	307	495.179,071 346.165,72	4.864
309	495.154,317 346.171,577	310	495.143,755 346.179,152	12.998
312	495.136,728 346.198,608	313	495.137,497 346.201,767	3.251

Verificat Primăria Buzoești

Punct început	X / Y	Punct sfârşit	X / Y	Lungime segment
313	495.137,497 346.201,767	314	495.141,247 346.202,649	3.852
316	495.168,083 346.202,947	317	495.192,849 346.205,967	24.949
319	495.208,574 346.218,882	320	495.213,538 346.246,906	28.46
322	495.202,246 346.256,962	323	495.193,185 346.253,946	9.55
325	495.177,185 346.246,592	326	495.174,4 346.249,32	3.898
328	495.160,756 346.267,702	329	495.152,019 346.268,311	8.758
331	495.139,559 346.260,784	332	495.133,352 346.255,982	7.848
334	495.089,528 346.250,225	335	495.074,254 346.248,815	15.339
337	495.059,0 346.237,324	338	495.053,203 346.228,655	10.429
340	495.043,84 346.221,49	341	495.040,093 346.222,69	3.934
343	495.013,346 346.237,669	344	494.931,396 346.264,587	86.258
346	494.930,005 346.266,012	347	494.931,012 346.267,599	1.88
349	494.940,486 346.272,419	350	494.945,198 346.277,378	6.841
352	494.946,053 346.291,605	353	494.940,11 346.299,85	10.164
355	494.915,406 346.314,403	356	494.900,192 346.317,711	15.569
358	494.889,808 346.328,226	359	494.891,981 346.341,831	13.777
361	494.884,207 346.373,9	362	494.869,089 346.392,654	24.089
364	494.866,322 346.414,315	365	494.868,953 346.423,474	9.529
367	494.884,996 346.435,7	368	494.936,513 346.459,027	56.552
370	495.027,209 346.491,849	371	495.077,341 346.505,893	52.062
373	495.123,691 346.513,604	374	495.143,563 346.518,111	20.377
376	495.168,002 346.530,517	377	495.173,964 346.537,038	8.836
379	495.195,764 346.563,994	1	495.182,954 346.561,308	13.089

Punct început	X / Y	Punct sfârşit	X / Y	Lungime segment
314	495.141,247 346.202,649	315	495.151,403 346.203,283	10.176
317	495.192,849 346.205,967	318	495.205,745 346.213,63	15.001
320	495.213,538 346.246,906	321	495.209,836 346.254,375	8.336
323	495.193,185 346.253,946	324	495.183,474 346.246,533	12.217
326	495.174,4 346.249,32	327	495.167,863 346.262,114	14.367
329	495.152,019 346.268,311	330	495.142,948 346.262,809	10.609
332	495.133,352 346.255,982	333	495.123,039 346.254,165	10.472
335	495.074,254 346.248,815	336	495.066,185 346.244,986	8.931
338	495.053,203 346.228,655	339	495.047,938 346.223,248	7.547
341	495.040,093 346.222,69	342	495.029,528 346.229,739	12.701
344	494.931,396 346.264,587	345	494.930,293 346.264,937	1.157
347	494.931,012 346.267,599	348	494.932,961 346.269,512	2.731
350	494.945,198 346.277,378	351	494.947,43 346.283,885	6.879
353	494.940,11 346.299,85	354	494.930,331 346.306,615	11.891
356	494.900,192 346.317,711	357	494.890,861 346.323,538	11.001
359	494.891,981 346.341,831	360	494.891,196 346.358,909	17.096
362	494.869,089 346.392,654	363	494.866,623 346.402,364	10.018
365	494.868,953 346.423,474	366	494.874,509 346.429,359	8.093
368	494.936,513 346.459,027	369	494.973,723 346.475,986	40.892
371	495.077,341 346.505,893	372	495.094,609 346.508,863	17.522
374	495.143,563 346.518,111	375	495.158,514 346.524,903	16.421
377	495.173,964 346.537,038	378	495.191,945 346.555,702	25.916

Punct început	X / Y	Punct sfârşit	X / Y	Lungime segment
315	495.151,403 346.203,283	316	495.168,083 346.202,947	16.683
318	495.205,745 346.213,63	319	495.208,574 346.218,882	5.965
321	495.209,836 346.254,375	322	495.202,246 346.256,962	8.019
324	495.183,474 346.246,533	325	495.177,185 346.246,592	6.289
327	495.167,863 346.262,114	328	495.160,756 346.267,702	9.041
330	495.142,948 346.262,809	331	495.139,559 346.260,784	3.948
333	495.123,039 346.254,165	334	495.089,528 346.250,225	33.742
336	495.066,185 346.244,986	337	495.059,0 346.237,324	10.504
339	495.047,938 346.223,248	340	495.043,84 346.221,49	4.459
342	495.029,528 346.229,739	343	495.013,346 346.237,669	18.021
345	494.930,293 346.264,937	346	494.930,005 346.266,012	1.113
348	494.932,961 346.269,512	349	494.940,486 346.272,419	8.067
351	494.947,43 346.283,885	352	494.946,053 346.291,605	7.842
354	494.930,331 346.306,615	355	494.915,406 346.314,403	16.835
357	494.890,861 346.323,538	358	494.889,808 346.328,226	4.805
360	494.891,196 346.358,909	361	494.884,207 346.373,9	16.54
363	494.866,623 346.402,364	364	494.866,322 346.414,315	11.955
366	494.874,509 346.429,359	367	494.884,996 346.435,7	12.255
369	494.973,723 346.475,986	370	495.027,209 346.491,849	55.789
372	495.094,609 346.508,863	373	495.123,691 346.513,604	29.466
375	495.158,514 346.524,903	376	495.168,002 346.530,517	11.024
378	495.191,945 346.555,702	379	495.195,764 346.563,994	9.129

**** Lungimile segmentelor sunt determinate în planul de proiecţie Stereo 70 şi sunt rotunjite la 1 milimetru.**
***** Distanţa dintre puncte este formată din segmente cumulate ce sunt mai mici decât valoarea 1 milimetru.**

Neautorizat Document oficial

DATE DESPRE IMOBILUL NR. 18022

Oficiul de Cadastru şi Publicitate Imobiliară ARGES
Biroul de Cadastru şi Publicitate Imobiliară Costesti

A. Partea I. Descrierea imobilului

TEREN Extravilan

Adresa: Jud. Arges

Nr. Crt	Nr cadastral Nr. topografic	Suprafaţa* (mp)	Observaţii / Referinţe
A1		10.535	Sector cadastral:0 Teren neimprejmuit;

B. Partea II. Proprietari şi acte

Inscrieri privitoare la dreptul de proprietate şi alte drepturi reale		Referinţe
/		
Act Administrativ nr. Adeverinta nr. 8595, din 19/09/2025 emis de PRIMĂRIA COMUNEI BUZOEȘTI;		
B1	Inscrierea posesiei, drept de PROPRIETATE, dobandit prin Lege, cota actuala 1/1, cota initiala 1/1	A1
	1) **NEIDENTIFICAT NEIDENTIFICAT**, CIF:0000000000000	
Act Normativ nr. 7, din 13/03/1996 emis de PARLAMENTUL ROMANIEI (art. 13);		
B2	Se noteaza mentiunea de proprietar neidentificat.	A1

C. Partea III. SARCINI .

Inscrieri privind dezmembramintele dreptului de proprietate, drepturi reale de garanţie şi sarcini	Referinţe
NU SUNT	

Neutilizabil în circuitul civil

Anexa Nr. 1 La Partea I

Teren

Nr cadastral	Suprafaţa (mp)*	Observaţii / Referinţe
	10.535	

* Suprafaţa este determinată in planul de proiecţie Stereo 70.

DETALII LINIARE IMOBIL

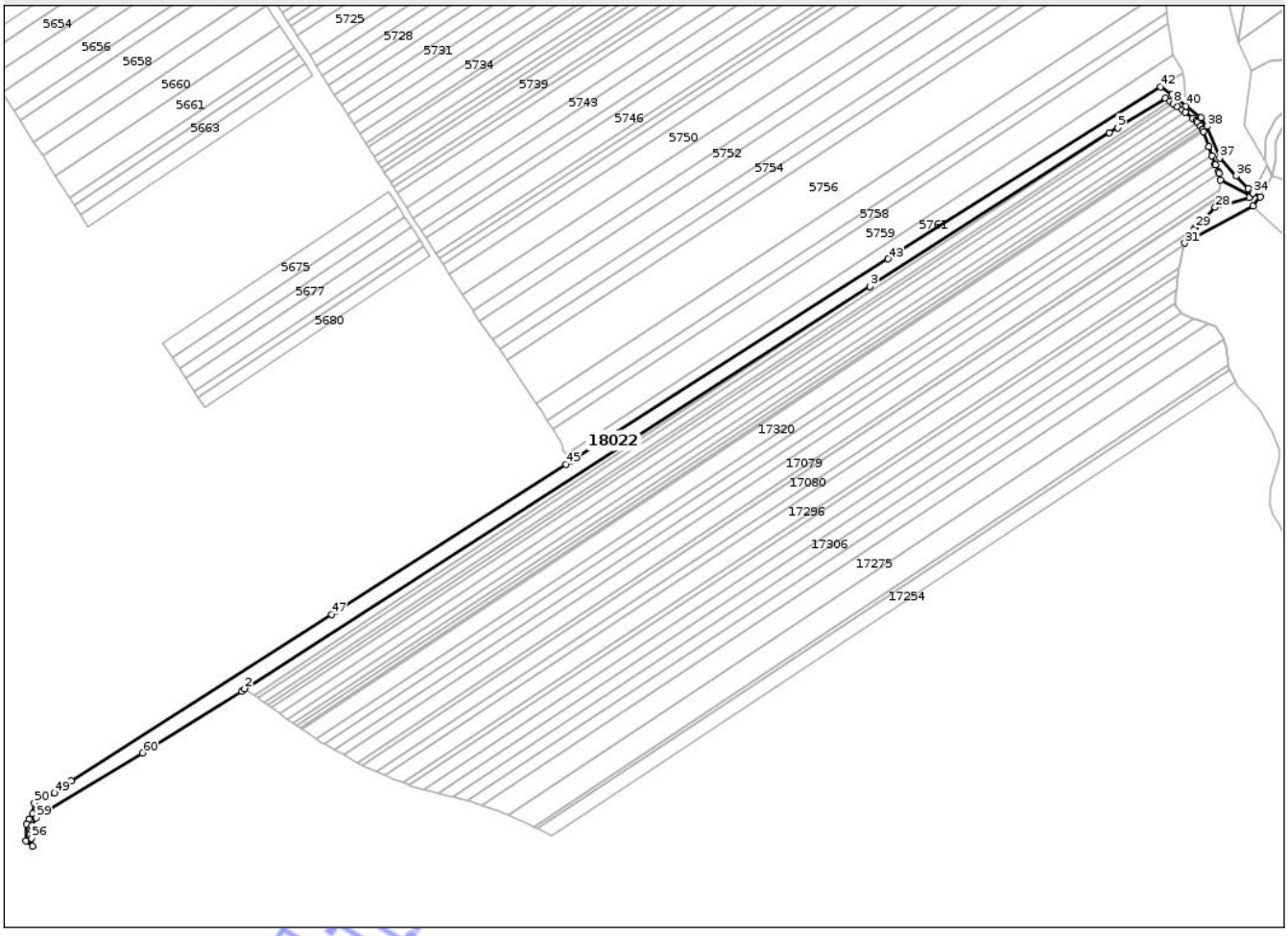

Date referitoare la teren

Crt	Categorie folosinţă	Intra vilan	Suprafaţa (mp)	Tarla	Parcelă	Nr. topo	Observaţii / Referinţe
1	drum	NU	10.535	-	705	-	

Lungime Segmente

1) Valorile lungimilor segmentelor sunt obţinute din proiecţie în plan.

Punct început	X / Y	Punct sfârşit	X / Y	Lungime segment
1	494.845,28 341.846,677	2	494.847,439 341.848,665	2.935
4	495.459,261 342.241,488	5	495.465,045 342.245,026	6.78
7	495.502,082 342.263,6	8	495.504,375 342.261,999	2.797
10	495.510,762 342.257,537	11	495.512,853 342.255,915	2.646
13	495.520,452 342.250,022	14	495.521,659 342.248,48	1.958
16	495.525,076 342.244,116	17	495.525,151 342.243,91	0.219

Punct început	X / Y	Punct sfârşit	X / Y	Lungime segment
2	494.847,439 341.848,665	3	495.290,048 342.132,844	525.985
5	495.465,045 342.245,026	6	495.498,964 342.265,779	39.764
8	495.504,375 342.261,999	9	495.507,24 342.259,997	3.495
11	495.512,853 342.255,915	12	495.518,28 342.251,707	6.867
14	495.521,659 342.248,48	15	495.523,674 342.245,906	3.269
17	495.525,151 342.243,91	18	495.525,703 342.242,395	1.612

Punct început	X / Y	Punct sfârşit	X / Y	Lungime segment
3	495.290,048 342.132,844	4	495.459,261 342.241,488	201.088
6	495.498,964 342.265,779	7	495.502,082 342.263,6	3.804
9	495.507,24 342.259,997	10	495.510,762 342.257,537	4.296
12	495.518,28 342.251,707	13	495.520,452 342.250,022	2.749
15	495.523,674 342.245,906	16	495.525,076 342.244,116	2.274
18	495.525,703 342.242,395	19	495.529,592 342.231,735	11.347

Document care conţine date cu caracter personal, protejat de prevederile Regulamentului (UE) nr. 679/2016 şi Legii 190/2018

Punct început	X / Y	Punct sfârșit	X / Y	Lungime segment
19	495.529,592 342.231,735	20	495.531,925 342.225,339	6.808
20	495.531,925 342.225,339	21	495.534,111 342.219,348	6.377
21	495.534,111 342.219,348	22	495.534,309 342.218,925	0.467
22	495.534,309 342.218,925	23	495.536,587 342.214,067	5.366
23	495.536,587 342.214,067	24	495.536,912 342.212,605	1.498
24	495.536,912 342.212,605	25	495.537,954 342.207,915	4.804
25	495.537,954 342.207,915	26	495.559,324 342.196,925	24.03
26	495.559,324 342.196,925	27	495.558,131 342.195,604	1.78
27	495.558,131 342.195,604	28	495.534,099 342.188,683	25.009
28	495.534,099 342.188,683	29	495.519,85 342.174,254	20.279
29	495.519,85 342.174,254	30	495.518,982 342.172,97	1.55
30	495.518,982 342.172,97	31	495.512,573 342.163,479	11.452
31	495.512,573 342.163,479	32	495.560,938 342.189,786	55.057
32	495.560,938 342.189,786	33	495.565,963 342.196,009	7.999
33	495.565,963 342.196,009	34	495.560,957 342.198,743	5.704
34	495.560,957 342.198,743	35	495.557,54 342.202,024	4.737
35	495.557,54 342.202,024	36	495.548,985 342.210,857	12.297
36	495.548,985 342.210,857	37	495.537,185 342.223,658	17.41
37	495.537,185 342.223,658	38	495.528,48 342.245,933	23.916
38	495.528,48 342.245,933	39	495.523,973 342.252,127	7.66
39	495.523,973 342.252,127	40	495.513,487 342.260,159	13.209
40	495.513,487 342.260,159	41	495.503,644 342.268,368	12.817
41	495.503,644 342.268,368	42	495.495,402 342.273,898	9.925
42	495.495,402 342.273,898	43	495.302,819 342.152,332	227.742
43	495.302,819 342.152,332	44	495.077,895 342.009,249	266.577
44	495.077,895 342.009,249	45	495.074,706 342.007,101	3.845
45	495.074,706 342.007,101	46	494.912,171 341.903,264	192.872
46	494.912,171 341.903,264	47	494.908,879 341.901,16	3.907
47	494.908,879 341.901,16	48	494.724,663 341.783,472	218.6
48	494.724,663 341.783,472	49	494.713,031 341.775,078	14.344
49	494.713,031 341.775,078	50	494.698,773 341.767,722	16.044
50	494.698,773 341.767,722	51	494.697,371 341.760,579	7.279
51	494.697,371 341.760,579	52	494.695,095 341.756,564	4.615
52	494.695,095 341.756,564	53	494.693,11 341.753,064	4.024
53	494.693,11 341.753,064	54	494.692,748 341.741,274	11.796
54	494.692,748 341.741,274	55	494.697,441 341.737,326	6.133
55	494.697,441 341.737,326	56	494.696,805 341.743,088	5.797
56	494.696,805 341.743,088	57	494.696,964 341.748,265	5.179
57	494.696,964 341.748,265	58	494.697,078 341.751,952	3.689
58	494.697,078 341.751,952	59	494.700,146 341.757,364	6.221
59	494.700,146 341.757,364	60	494.775,322 341.803,228	88.062
60	494.775,322 341.803,228	1	494.845,28 341.846,677	82.353

**** Lungimile segmentelor sunt determinate în planul de proiecţie Stereo 70 şi sunt rotunjite la 1 milimetru.**
***** Distanţa dintre puncte este formată din segmente cumulate ce sunt mai mici decât valoarea 1 milimetru.**

Neutilizabil în circuitul civil

DATE DESPRE IMOBILUL NR. 18023

Oficiul de Cadastru şi Publicitate Imobiliară ARGES
Biroul de Cadastru şi Publicitate Imobiliară Costesti

A. Partea I. Descrierea imobilului

TEREN Extravilan

Adresa: Jud. Arges

Nr. Crt	Nr cadastral Nr. topografic	Suprafaţa* (mp)	Observaţii / Referinţe
A1		5.752	Sector cadastral:0 Teren neimprejmuit;

B. Partea II. Proprietari şi acte

Inscrieri privitoare la dreptul de proprietate şi alte drepturi reale		Referinţe
/		
Act Administrativ nr. Adeverinta nr. 8595, din 19/09/2025 emis de PRIMĂRIA COMUNEI BUZOEȘTI;		
B1	Inscrierea posesiei, drept de PROPRIETATE, dobandit prin Lege, cota actuala 1/1, cota initiala 1/1	A1
	1) **NEIDENTIFICAT NEIDENTIFICAT**, CIF:0000000000000	
Act Normativ nr. 7, din 13/03/1996 emis de PARLAMENTUL ROMANIEI (art. 13);		
B2	Se noteaza mentiunea de proprietar neidentificat.	A1

C. Partea III. SARCINI .

Inscrieri privind dezmembramintele dreptului de proprietate, drepturi reale de garanţie şi sarcini	Referinţe
NU SUNT	

Neutilizabil în circuitul civil

Anexa Nr. 1 La Partea I

Teren

Nr cadastral	Suprafaţa (mp)*	Observaţii / Referinţe
	5.752	

* Suprafaţa este determinată in planul de proiecţie Stereo 70.

DETALII LINIARE IMOBIL

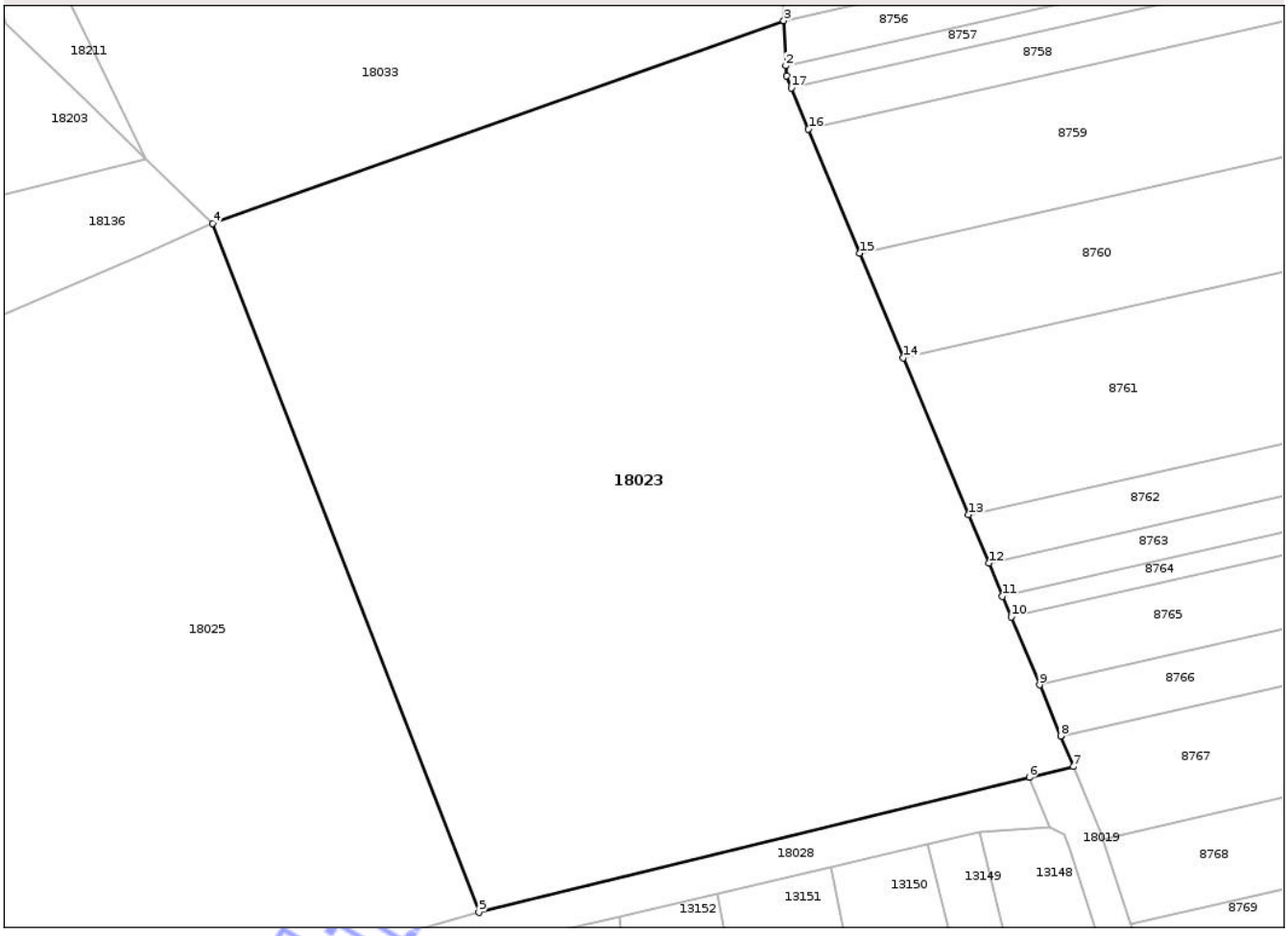

Date referitoare la teren

Crt	Categorie folosință	Intra vilan	Suprafaţa (mp)	Tarla	Parcelă	Nr. topo	Observaţii / Referinţe
1	arabil	NU	5.752	-	283	-	

Lungime Segmente
1) Valorile lungimilor segmentelor sunt obţinute din proiecţie în plan.

Punct început	X / Y	Punct sfârşit	X / Y	Lungime segment (** (m)
1	495.104,445 347.610,468	2	495.104,392 347.611,625	1.158
2	495.104,392 347.611,625	3	495.104,16 347.616,668	5.048
3	495.104,16 347.616,668	4	495.040,228 347.594,019	67.825
4	495.040,228 347.594,019	5	495.070,022 347.516,968	82.611
5	495.070,022 347.516,968	6	495.131,64 347.532,055	63.438

Document care conține date cu caracter personal, protejat de prevederile Regulamentului (UE) nr. 679/2016 și Legii 190/2018

Punct început	X / Y	Punct sfârşit	X / Y	Lungime segment (** (m)
6	495.131,64 347.532,055	7	495.136,592 347.533,267	5.098
7	495.136,592 347.533,267	8	495.135,16 347.536,705	3.724
8	495.135,16 347.536,705	9	495.132,788 347.542,402	6.171
9	495.132,788 347.542,402	10	495.129,629 347.549,989	8.218
10	495.129,629 347.549,989	11	495.128,655 347.552,327	2.533
11	495.128,655 347.552,327	12	495.127,119 347.556,017	3.997
12	495.127,119 347.556,017	13	495.124,867 347.561,424	5.857
13	495.124,867 347.561,424	14	495.117,559 347.578,975	19.012
14	495.117,559 347.578,975	15	495.112,693 347.590,66	12.658
15	495.112,693 347.590,66	16	495.106,916 347.604,535	15.03
16	495.106,916 347.604,535	17	495.104,997 347.609,142	4.991
17	495.104,997 347.609,142	1	495.104,445 347.610,468	1.436

**** Lungimile segmentelor sunt determinate în planul de proiecţie Stereo 70 şi sunt rotunjite la 1 milimetru.**
***** Distanţa dintre puncte este formată din segmente cumulate ce sunt mai mici decât valoarea 1 milimetru.**

Neutilizabil în circuitul civil

DATE DESPRE IMOBILUL NR. 18025

Oficiul de Cadastru şi Publicitate Imobiliară ARGES
Biroul de Cadastru şi Publicitate Imobiliară Costesti

A. Partea I. Descrierea imobilului

TEREN Extravilan

Adresa: Jud. Arges

Nr. Crt	Nr cadastral Nr. topografic	Suprafaţa* (mp)	Observaţii / Referinţe
A1	91340	5.197	Sector cadastral:0 Teren neimprejmuit;

B. Partea II. Proprietari şi acte

Inscrieri privitoare la dreptul de proprietate şi alte drepturi reale		Referinţe
25465 / 22/11/2022		
Act Notarial nr. 2646, din 18/11/2022 emis de Grecu Carmen;		
B2	Intabulare, drept de PROPRIETATE, bun comun, dobandit prin Conventie, cota actuala 1/1, cota initiala 1/1	A1
	1) **GHERGHINA MIHAI COSMIN**, casatorit cu 2) **GHERGHINA ELENA-SIMONA**	

C. Partea III. SARCINI .

Inscrieri privind dezmembramintele dreptului de proprietate, drepturi reale de garanţie şi sarcini	Referinţe
NU SUNT	

Neutilizabil în circuitul civil

Anexa Nr. 1 La Partea I

Teren

Nr cadastral	Suprafaţa (mp)*	Observaţii / Referinţe
91340	5.197	

* Suprafaţa este determinată in planul de proiecţie Stereo 70.

DETALII LINIARE IMOBIL

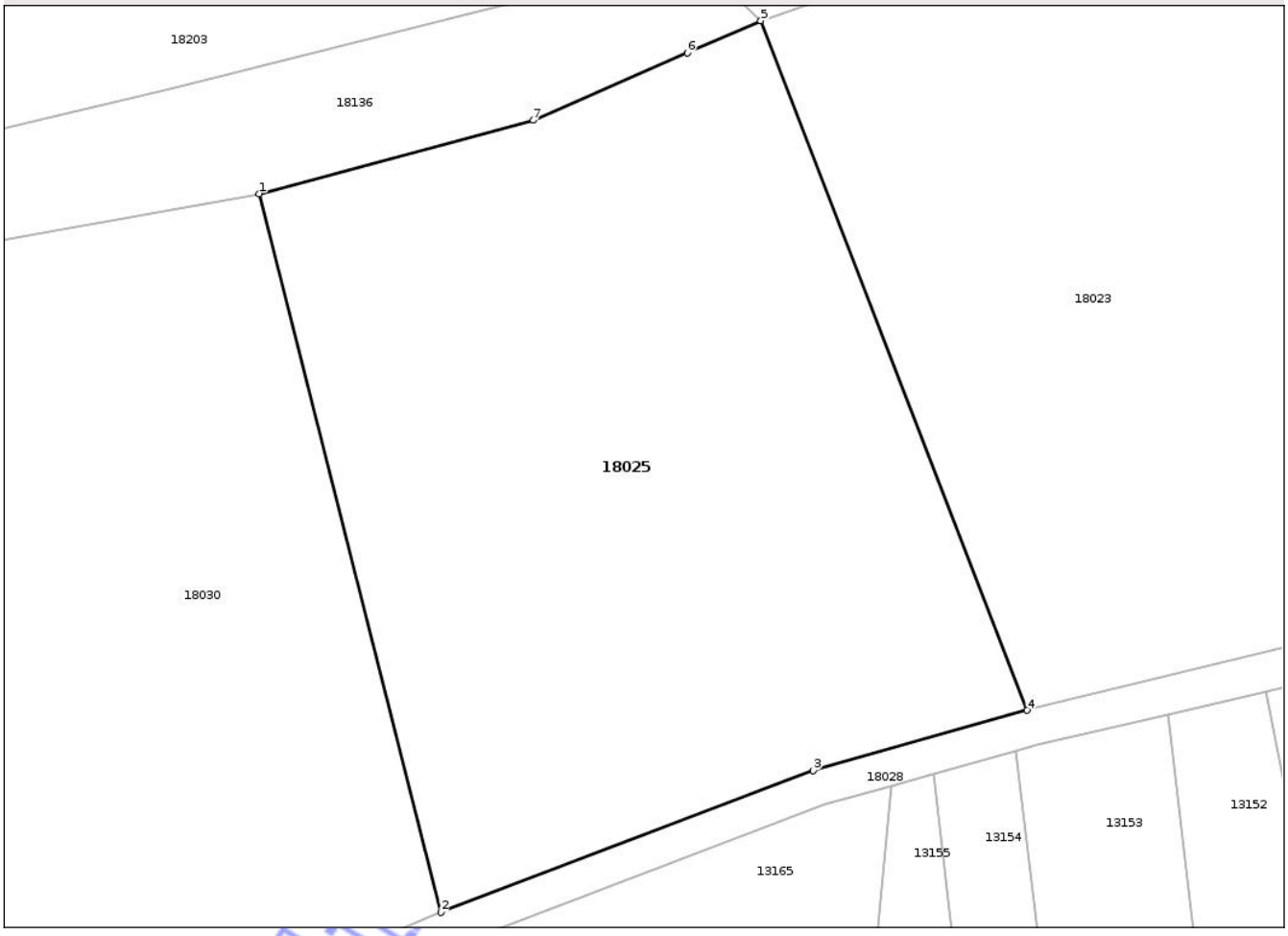

Date referitoare la teren

Crt	Categorie folosință	Intra vilan	Suprafaţa (mp)	Tarla	Parcelă	Nr. topo	Observaţii / Referinţe
1	arabil	NU	5.197	-	284;283	-	

Lungime Segmente
1) Valorile lungimilor segmentelor sunt obţinute din proiecţie în plan.

Punct început	X / Y	Punct sfârşit	X / Y	Lungime segment (** (m)
1	494.984,11 347.574,701	2	495.004,426 347.494,397	82.834
2	495.004,426 347.494,397	3	495.046,097 347.510,236	44.58
3	495.046,097 347.510,236	4	495.070,022 347.516,968	24.854
4	495.070,022 347.516,968	5	495.040,228 347.594,019	82.611
5	495.040,228 347.594,019	6	495.032,006 347.590,411	8.979

Document care conține date cu caracter personal, protejat de prevederile Regulamentului (UE) nr. 679/2016 și Legii 190/2018

Punct început	X / Y	Punct sfârşit	X / Y	Lungime segment (** (m)
6	495.032,006 347.590,411	7	495.014,765 347.582,89	18.81
7	495.014,765 347.582,89	1	494.984,11 347.574,701	31.73

** Lungimile segmentelor sunt determinate în planul de proiecţie Stereo 70 şi sunt rotunjite la 1 milimetru.
*** Distanţa dintre puncte este formată din segmente cumulate ce sunt mai mici decât valoarea 1 milimetru.

Neutilizabil in circuitul civil

DATE DESPRE IMOBILUL NR. 18027

Oficiul de Cadastru şi Publicitate Imobiliară ARGES
Biroul de Cadastru şi Publicitate Imobiliară Costesti

A. Partea I. Descrierea imobilului

TEREN Extravilan

Adresa: Jud. Arges

Nr. Crt	Nr cadastral Nr. topografic	Suprafaţa* (mp)	Observaţii / Referinţe
A1		23.208	Sector cadastral:0 Teren neimprejmuit;

B. Partea II. Proprietari şi acte

Inscrieri privitoare la dreptul de proprietate şi alte drepturi reale		Referinţe
/		
Act Administrativ nr. Adeverinta nr. 8595, din 19/09/2025 emis de PRIMĂRIA COMUNEI BUZOEȘTI;		
B1	Inscrierea posesiei, drept de PROPRIETATE, dobandit prin Lege, cota actuala 1/1, cota initiala 1/1	A1
	1) **NEIDENTIFICAT NEIDENTIFICAT**, CIF:0000000000000	
Act Normativ nr. 7, din 13/03/1996 emis de PARLAMENTUL ROMANIEI (art. 13);		
B2	Se noteaza mentiunea de proprietar neidentificat.	A1

C. Partea III. SARCINI .

Inscrieri privind dezmembramintele dreptului de proprietate, drepturi reale de garanţie şi sarcini	Referinţe
NU SUNT	

Neutilizabil în circuitul civil

Anexa Nr. 1 La Partea I

Teren

Nr cadastral	Suprafaţa (mp)*	Observaţii / Referinţe
	23.208	

* Suprafaţa este determinată in planul de proiecţie Stereo 70.

DETALII LINIARE IMOBIL

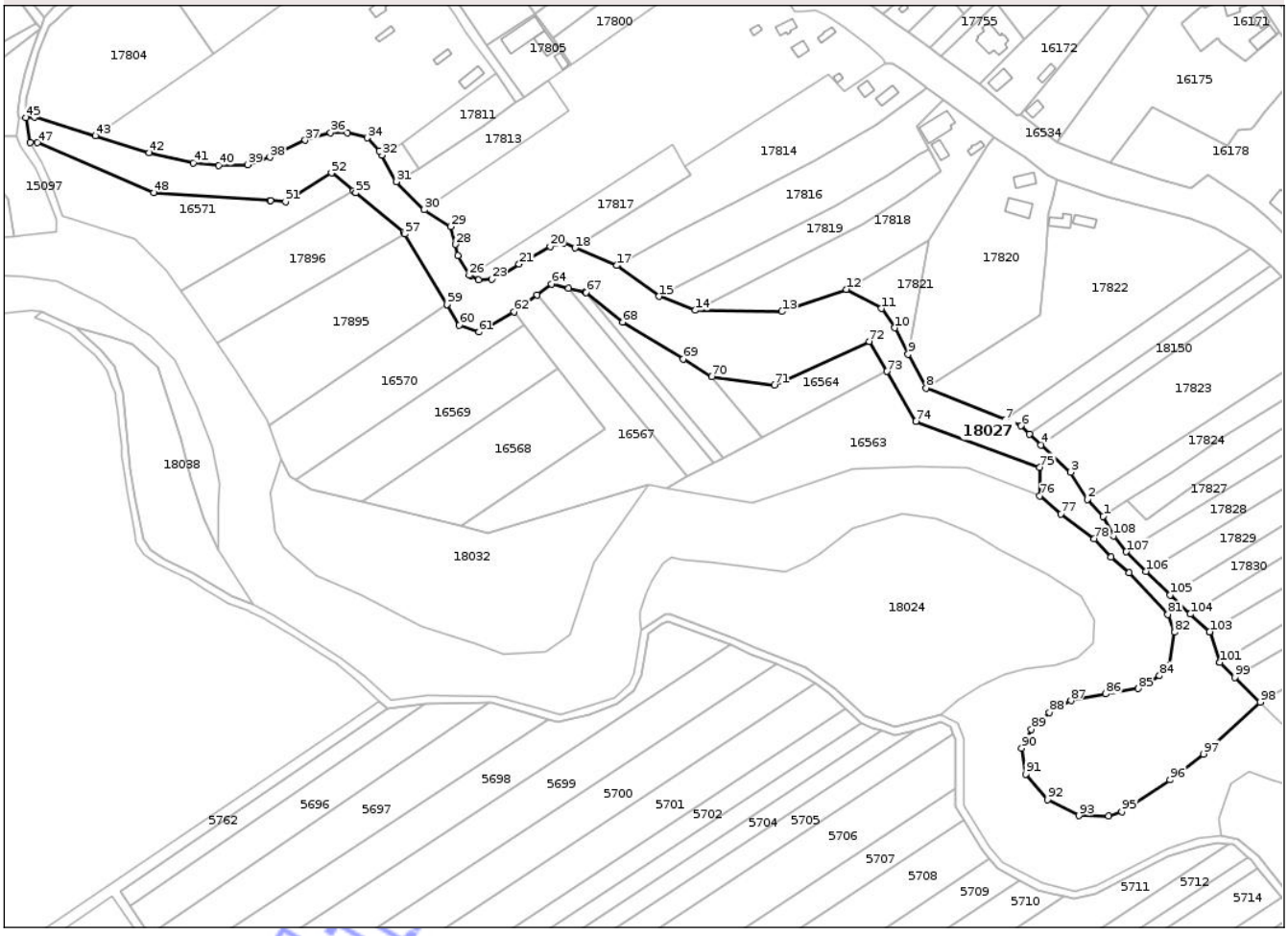

Date referitoare la teren

Crt	Categorie folosinţă	Intra vilan	Suprafaţa (mp)	Tarla	Parcelă	Nr. topo	Observaţii / Referinţe
1	padure	NU	23.208	-	720	-	

Lungime Segmente

1) Valorile lungimilor segmentelor sunt obţinute din proiecţie în plan.

Punct început	X / Y	Punct sfârşit	X / Y	Lungime segment
1	495.180,964 342.895,428	2	495.172,125 342.904,738	12.838
4	495.146,508 342.934,981	5	495.140,079 342.940,96	8.78
7	495.126,643 342.948,845	8	495.082,524 342.966,341	47.462
10	495.065,15 342.999,733	11	495.057,845 343.010,457	12.976
13	495.002,729 343.008,785	14	494.954,629 343.009,487	48.105
16	494.911,315 343.034,245	17	494.911,201 343.034,328	0.141

Punct început	X / Y	Punct sfârşit	X / Y	Lungime segment
2	495.172,125 342.904,738	3	495.162,803 342.919,825	17.735
5	495.140,079 342.940,96	6	495.135,288 342.945,417	6.544
8	495.082,524 342.966,341	9	495.072,699 342.985,224	21.286
11	495.057,845 343.010,457	12	495.038,431 343.021,128	22.153
14	494.954,629 343.009,487	15	494.934,591 343.017,191	21.468
17	494.911,201 343.034,328	18	494.887,999 343.043,968	25.125

Punct început	X / Y	Punct sfârşit	X / Y	Lungime segment
3	495.162,803 342.919,825	4	495.146,508 342.934,981	22.254
6	495.135,288 342.945,417	7	495.126,643 342.948,845	9.3
9	495.072,699 342.985,224	10	495.065,15 342.999,733	16.355
12	495.038,431 343.021,128	13	495.002,729 343.008,785	37.775
15	494.934,591 343.017,191	16	494.911,315 343.034,245	28.855
18	494.887,999 343.043,968	19	494.881,804 343.046,855	6.835

Document care conţine date cu caracter personal, protejat de prevederile Regulamentului (UE) nr. 679/2016 şi Legii 190/2018

Punct început	X / Y	Punct sfârşit	X / Y	Lungime segment
19	494.881,804 343.046,855	20	494.874,25 343.044,74	7.844
20	494.874,25 343.044,74	21	494.856,898 343.035,053	19.873
21	494.856,898 343.035,053	22	494.848,222 343.029,489	10.307
22	494.848,222 343.029,489	23	494.841,79 343.026,79	6.975
23	494.841,79 343.026,79	24	494.834,559 343.026,389	7.242
24	494.834,559 343.026,389	25	494.829,896 343.028,63	5.174
25	494.829,896 343.028,63	26	494.829,337 343.028,898	0.62
26	494.829,337 343.028,898	27	494.823,125 343.039,935	12.665
27	494.823,125 343.039,935	28	494.821,51 343.045,999	6.275
28	494.821,51 343.045,999	29	494.818,891 343.055,834	10.178
29	494.818,891 343.055,834	30	494.804,383 343.065,184	17.26
30	494.804,383 343.065,184	31	494.788,984 343.080,745	21.892
31	494.788,984 343.080,745	32	494.780,906 343.095,505	16.826
32	494.780,906 343.095,505	33	494.779,444 343.097,697	2.635
33	494.779,444 343.097,697	34	494.772,873 343.104,977	9.807
34	494.772,873 343.104,977	35	494.761,731 343.107,69	11.468
35	494.761,731 343.107,69	36	494.752,422 343.107,789	9.31
36	494.752,422 343.107,789	37	494.738,39 343.103,665	14.625
37	494.738,39 343.103,665	38	494.718,692 343.094,301	21.81
38	494.718,692 343.094,301	39	494.706,458 343.090,162	12.915
39	494.706,458 343.090,162	40	494.690,449 343.089,717	16.015
40	494.690,449 343.089,717	41	494.676,26 343.091,036	14.25
41	494.676,26 343.091,036	42	494.651,867 343.096,825	25.071
42	494.651,867 343.096,825	43	494.621,881 343.106,235	31.428
43	494.621,881 343.106,235	44	494.588,161 343.116,58	35.271
44	494.588,161 343.116,58	45	494.583,41 343.116,158	4.77
45	494.583,41 343.116,158	46	494.585,809 343.102,393	13.972
46	494.585,809 343.102,393	47	494.589,945 343.102,37	4.136
47	494.589,945 343.102,37	48	494.654,298 343.074,727	70.039
48	494.654,298 343.074,727	49	494.718,887 343.070,273	64.742
49	494.718,887 343.070,273	50	494.718,982 343.070,267	0.095
50	494.718,982 343.070,267	51	494.727,412 343.069,686	8.45
51	494.727,412 343.069,686	52	494.752,948 343.085,54	30.057
52	494.752,948 343.085,54	53	494.764,934 343.075,717	15.497
53	494.764,934 343.075,717	54	494.766,306 343.074,592	1.774
54	494.766,306 343.074,592	55	494.766,355 343.074,551	0.064
55	494.766,355 343.074,551	56	494.792,949 343.052,754	34.385
56	494.792,949 343.052,754	57	494.793,561 343.051,732	1.191
57	494.793,561 343.051,732	58	494.816,836 343.012,878	45.292
58	494.816,836 343.012,878	59	494.816,914 343.012,749	0.151
59	494.816,914 343.012,749	60	494.823,733 343.001,367	13.268
60	494.823,733 343.001,367	61	494.834,628 342.997,383	11.601
61	494.834,628 342.997,383	62	494.854,293 343.008,728	22.703
62	494.854,293 343.008,728	63	494.866,992 343.018,141	15.807
63	494.866,992 343.018,141	64	494.874,841 343.023,959	9.77
64	494.874,841 343.023,959	65	494.884,367 343.021,77	9.774
65	494.884,367 343.021,77	66	494.893,855 343.019,59	9.735
66	494.893,855 343.019,59	67	494.894,16 343.019,341	0.394
67	494.894,16 343.019,341	68	494.914,319 343.002,924	25.998
68	494.914,319 343.002,924	69	494.947,856 342.982,402	39.318
69	494.947,856 342.982,402	70	494.963,823 342.972,696	18.686
70	494.963,823 342.972,696	71	494.998,427 342.968,159	34.9
71	494.998,427 342.968,159	72	495.051,089 342.992,239	57.906
72	495.051,089 342.992,239	73	495.060,758 342.975,636	19.213
73	495.060,758 342.975,636	74	495.076,887 342.947,939	32.051
74	495.076,887 342.947,939	75	495.145,795 342.922,586	73.424
75	495.145,795 342.922,586	76	495.145,676 342.906,645	15.941
76	495.145,676 342.906,645	77	495.157,439 342.896,688	15.411
77	495.157,439 342.896,688	78	495.175,907 342.882,838	23.084
78	495.175,907 342.882,838	79	495.185,141 342.872,68	13.728
79	495.185,141 342.872,68	80	495.195,299 342.864,139	13.272
80	495.195,299 342.864,139	81	495.216,767 342.841,054	31.524
81	495.216,767 342.841,054	82	495.220,461 342.831,127	10.592
82	495.220,461 342.831,127	83	495.217,691 342.812,89	18.446
83	495.217,691 342.812,89	84	495.212,15 342.807,119	8.0
84	495.212,15 342.807,119	85	495.200,377 342.799,963	13.777
85	495.200,377 342.799,963	86	495.182,371 342.796,962	18.254
86	495.182,371 342.796,962	87	495.162,98 342.793,268	19.74
87	495.162,98 342.793,268	88	495.150,976 342.786,805	13.633
88	495.150,976 342.786,805	89	495.141,049 342.777,34	13.716
89	495.141,049 342.777,34	90	495.135,74 342.766,952	11.666
90	495.135,74 342.766,952	91	495.138,048 342.752,639	14.498
91	495.138,048 342.752,639	92	495.150,052 342.738,557	18.504
92	495.150,052 342.738,557	93	495.167,366 342.729,554	19.515
93	495.167,366 342.729,554	94	495.183,987 342.729,323	16.623
94	495.183,987 342.729,323	95	495.191,143 342.731,863	7.593
95	495.191,143 342.731,863	96	495.217,922 342.749,407	32.014
96	495.217,922 342.749,407	97	495.236,39 342.763,72	23.365
97	495.236,39 342.763,72	98	495.267,998 342.792,435	42.704
98	495.267,998 342.792,435	99	495.253,942 342.806,194	19.669
99	495.253,942 342.806,194	100	495.245,512 342.814,446	11.797
100	495.245,512 342.814,446	101	495.245,507 342.814,451	0.007
101	495.245,507 342.814,451	102	495.240,027 342.831,202	17.625
102	495.240,027 342.831,202	103	495.239,95 342.831,439	0.249
103	495.239,95 342.831,439	104	495.229,208 342.841,252	14.549
104	495.229,208 342.841,252	105	495.218,059 342.851,858	15.388
105	495.218,059 342.851,858	106	495.204,525 342.864,897	18.793
106	495.204,525 342.864,897	107	495.193,767 342.875,701	15.247
107	495.193,767 342.875,701	108	495.186,727 342.884,522	11.286
108	495.186,727 342.884,522	1	495.180,964 342.895,428	12.335

**** Lungimile segmentelor sunt determinate în planul de proiecţie Stereo 70 şi sunt rotunjite la 1 milimetru.**
***** Distanţa dintre puncte este formată din segmente cumulate ce sunt mai mici decât valoarea 1 milimetru.**

Verificat Primăria Buzoești

DATE DESPRE IMOBILUL NR. 18029

Oficiul de Cadastru şi Publicitate Imobiliară ARGES
Biroul de Cadastru şi Publicitate Imobiliară Costesti

A. Partea I. Descrierea imobilului

TEREN Necunoscut

Adresa: Loc. Buzoesti, Jud. Arges

Nr. Crt	Nr cadastral Nr. topografic	Suprafaţa* (mp)	Observaţii / Referinţe
A1		4.647	Sector cadastral:0 Teren neimprejmuit;

B. Partea II. Proprietari şi acte

Inscrieri privitoare la dreptul de proprietate şi alte drepturi reale		Referinţe
/		
Act Administrativ nr. Adeverinta nr. 8595, din 19/09/2025 emis de PRIMĂRIA COMUNEI BUZOEȘTI;		
B1	Inscrierea posesiei, drept de PROPRIETATE, dobandit prin Lege, cota actuala 1/1, cota initiala 1/1	A1
	1) **NEIDENTIFICAT NEIDENTIFICAT**, CIF:0000000000000	
Act Normativ nr. 7, din 13/03/1996 emis de PARLAMENTUL ROMANIEI (art. 13);		
B2	Se noteaza mentiunea de proprietar neidentificat.	A1

C. Partea III. SARCINI .

Inscrieri privind dezmembramintele dreptului de proprietate, drepturi reale de garanţie şi sarcini	Referinţe
NU SUNT	

Neutilizabil în circuitul civil

Anexa Nr. 1 La Partea I

Teren

Nr cadastral	Suprafaţa (mp)*	Observaţii / Referinţe
	4.647	

* Suprafaţa este determinată in planul de proiecţie Stereo 70.

DETALII LINIARE IMOBIL

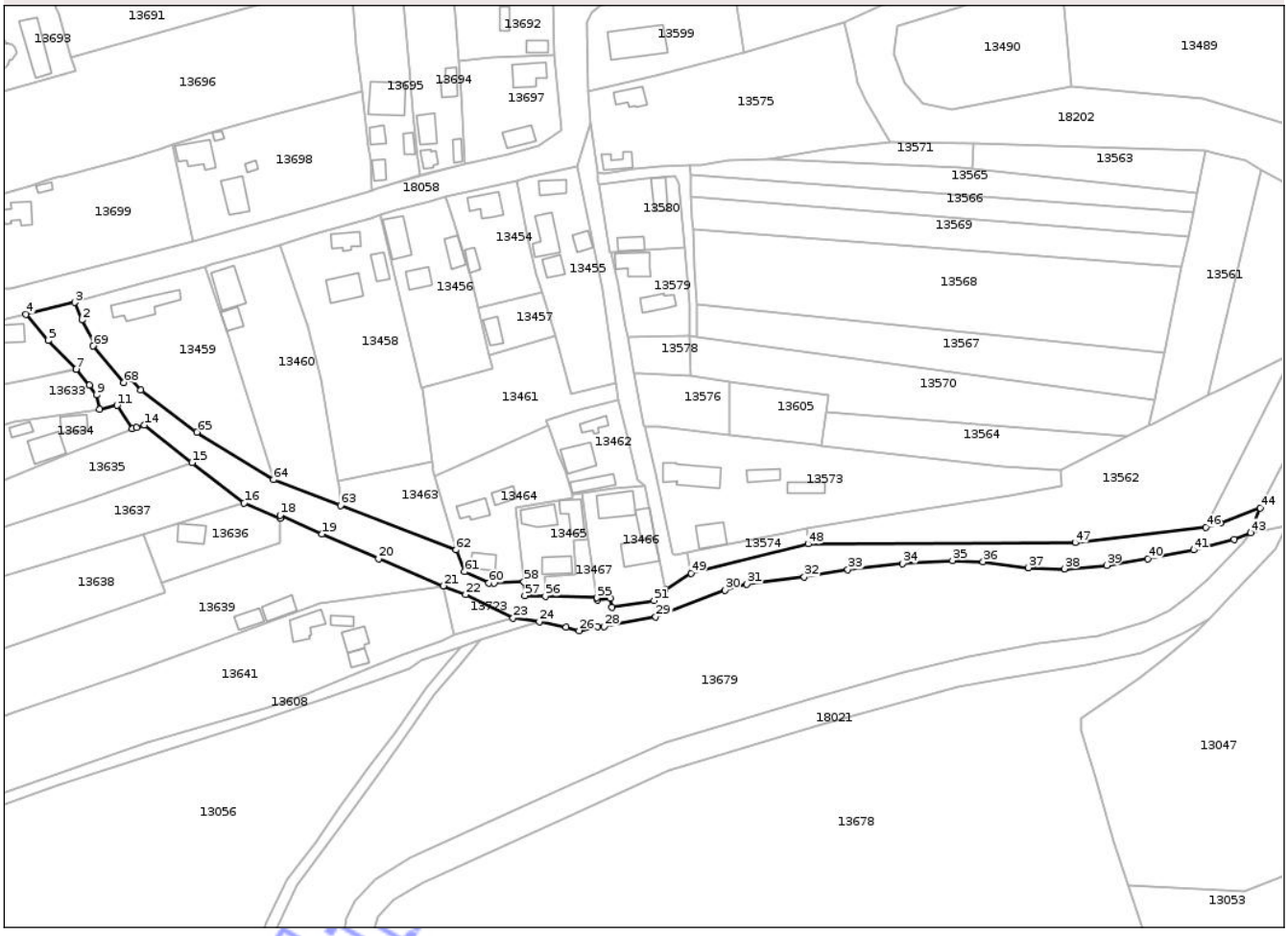

Date referitoare la teren

Crt	Categorie folosință	Intra vilan	Suprafaţa (mp)	Tarla	Parcelă	Nr. topo	Observaţii / Referinţe
1	drum	DA	2.634	-	363	-	DE 363
2	drum	NU	2.013	-	363	-	DE 363

Lungime Segmente

1) Valorile lungimilor segmentelor sunt obţinute din proiecţie în plan.

Punct început	X / Y	Punct sfârşit	X / Y	Lungime segment
1	494.766,915 346.629,211	2	494.762,198 346.637,852	9.845
2	494.762,198 346.637,852	3	494.759,607 346.644,156	6.816
3	494.759,607 346.644,156	4	494.742,065 346.639,866	18.059
4	494.742,065 346.639,866	5	494.750,086 346.630,466	12.357
5	494.750,086 346.630,466	6	494.760,087 346.620,186	14.342
6	494.760,087 346.620,186	7	494.760,115 346.620,157	0.04
7	494.760,115 346.620,157	8	494.764,958 346.614,47	7.47
8	494.764,958 346.614,47	9	494.767,558 346.610,936	4.387
9	494.767,558 346.610,936	10	494.768,542 346.605,746	5.282
10	494.768,542 346.605,746	11	494.774,881 346.607,137	6.49
11	494.774,881 346.607,137	12	494.780,438 346.598,682	10.118
12	494.780,438 346.598,682	13	494.781,847 346.599,223	1.509
13	494.781,847 346.599,223	14	494.784,727 346.600,063	3.0
14	494.784,727 346.600,063	15	494.801,854 346.586,54	21.822
15	494.801,854 346.586,54	16	494.820,618 346.572,052	23.706

Document care conține date cu caracter personal, protejat de prevederile Regulamentului (UE) nr. 679/2016 și Legii 190/2018

Punct început	X / Y	Punct sfârșit	X / Y	Lungime segment
16	494.820,618 346.572,052	17	494.833,55 346.566,468	14.086
17	494.833,55 346.566,468	18	494.833,516 346.567,625	1.157
18	494.833,516 346.567,625	19	494.848,723 346.560,921	16.619
19	494.848,723 346.560,921	20	494.869,064 346.551,966	22.225
20	494.869,064 346.551,966	21	494.892,238 346.542,261	25.124
21	494.892,238 346.542,261	22	494.900,296 346.539,15	8.638
22	494.900,296 346.539,15	23	494.917,436 346.530,655	19.13
23	494.917,436 346.530,655	24	494.926,834 346.529,466	9.473
24	494.926,834 346.529,466	25	494.936,417 346.527,424	9.798
25	494.936,417 346.527,424	26	494.941,183 346.526,166	4.929
26	494.941,183 346.526,166	27	494.947,795 346.527,646	6.776
27	494.947,795 346.527,646	28	494.950,125 346.527,702	2.331
28	494.950,125 346.527,702	29	494.968,771 346.531,207	18.973
29	494.968,771 346.531,207	30	494.993,707 346.540,779	26.71
30	494.993,707 346.540,779	31	495.001,606 346.542,925	8.185
31	495.001,606 346.542,925	32	495.022,252 346.545,428	20.797
32	495.022,252 346.545,428	33	495.037,915 346.548,179	15.903
33	495.037,915 346.548,179	34	495.057,6 346.550,296	19.799
34	495.057,6 346.550,296	35	495.075,592 346.551,354	18.023
35	495.075,592 346.551,354	36	495.086,599 346.550,931	11.015
36	495.086,599 346.550,931	37	495.102,897 346.548,815	16.435
37	495.102,897 346.548,815	38	495.115,809 346.548,391	12.919
38	495.115,809 346.548,391	39	495.131,049 346.549,661	15.293
39	495.131,049 346.549,661	40	495.145,865 346.551,99	14.998
40	495.145,865 346.551,99	41	495.162,375 346.555,165	16.813
41	495.162,375 346.555,165	42	495.176,933 346.559,051	15.068
42	495.176,933 346.559,051	43	495.182,954 346.561,308	6.43
43	495.182,954 346.561,308	44	495.186,347 346.570,241	9.556
44	495.186,347 346.570,241	45	495.171,987 346.564,717	15.386
45	495.171,987 346.564,717	46	495.166,707 346.563,283	5.471
46	495.166,707 346.563,283	47	495.119,694 346.557,801	47.332
47	495.119,694 346.557,801	48	495.023,578 346.557,339	96.117
48	495.023,578 346.557,339	49	494.981,406 346.546,854	43.456
49	494.981,406 346.546,854	50	494.972,065 346.540,993	11.027
50	494.972,065 346.540,993	51	494.968,179 346.536,993	5.577
51	494.968,179 346.536,993	52	494.952,973 346.534,654	15.385
52	494.952,973 346.534,654	53	494.952,444 346.537,899	3.288
53	494.952,444 346.537,899	54	494.947,879 346.537,182	4.621
54	494.947,879 346.537,182	55	494.947,615 346.538,012	0.871
55	494.947,615 346.538,012	56	494.929,055 346.538,548	18.568
56	494.929,055 346.538,548	57	494.921,655 346.538,748	7.403
57	494.921,655 346.538,748	58	494.921,29 346.543,734	4.999
58	494.921,29 346.543,734	59	494.910,637 346.543,219	10.665
59	494.910,637 346.543,219	60	494.908,713 346.543,257	1.924
60	494.908,713 346.543,257	61	494.899,996 346.547,408	9.655
61	494.899,996 346.547,408	62	494.896,902 346.555,143	8.331
62	494.896,902 346.555,143	63	494.855,305 346.571,174	44.579
63	494.855,305 346.571,174	64	494.831,128 346.580,492	25.91
64	494.831,128 346.580,492	65	494.803,615 346.597,53	32.361
65	494.803,615 346.597,53	66	494.783,488 346.612,591	25.138
66	494.783,488 346.612,591	67	494.779,427 346.616,882	5.908
67	494.779,427 346.616,882	68	494.777,367 346.615,326	2.582
68	494.777,367 346.615,326	69	494.766,273 346.628,494	17.218
69	494.766,273 346.628,494	1	494.766,915 346.629,211	0.962

**** Lungimile segmentelor sunt determinate în planul de proiecţie Stereo 70 şi sunt rotunjite la 1 milimetru.**
***** Distanţa dintre puncte este formată din segmente cumulate ce sunt mai mici decât valoarea 1 milimetru.**

Neutilizabil în circuitul civil

DATE DESPRE IMOBILUL NR. 18030

Oficiul de Cadastru şi Publicitate Imobiliară ARGES
Biroul de Cadastru şi Publicitate Imobiliară Costesti

A. Partea I. Descrierea imobilului

TEREN Extravilan

Adresa: Jud. Arges

Nr. Crt	Nr cadastral Nr. topografic	Suprafaţa* (mp)	Observaţii / Referinţe
A1		12.752	Sector cadastral:0 Teren neimprejmuit;

B. Partea II. Proprietari şi acte

Inscrieri privitoare la dreptul de proprietate şi alte drepturi reale		Referinţe
/		
Act Administrativ nr. Adeverinta nr. 8595, din 19/09/2025 emis de PRIMĂRIA COMUNEI BUZOEȘTI;		
B1	Inscrierea posesiei, drept de PROPRIETATE, dobandit prin Lege, cota actuala 1/1, cota initiala 1/1	A1
	1) **NEIDENTIFICAT NEIDENTIFICAT**, CIF:0000000000000	
Act Normativ nr. 7, din 13/03/1996 emis de PARLAMENTUL ROMANIEI (art. 13);		
B2	Se noteaza mentiunea de proprietar neidentificat.	A1

C. Partea III. SARCINI .

Inscrieri privind dezmembramintele dreptului de proprietate, drepturi reale de garanţie şi sarcini	Referinţe
NU SUNT	

Neutilizabil în circuitul civil

Anexa Nr. 1 La Partea I

Teren

Nr cadastral	Suprafaţa (mp)*	Observaţii / Referinţe
	12.752	

* Suprafaţa este determinată in planul de proiecţie Stereo 70.

DETALII LINIARE IMOBIL

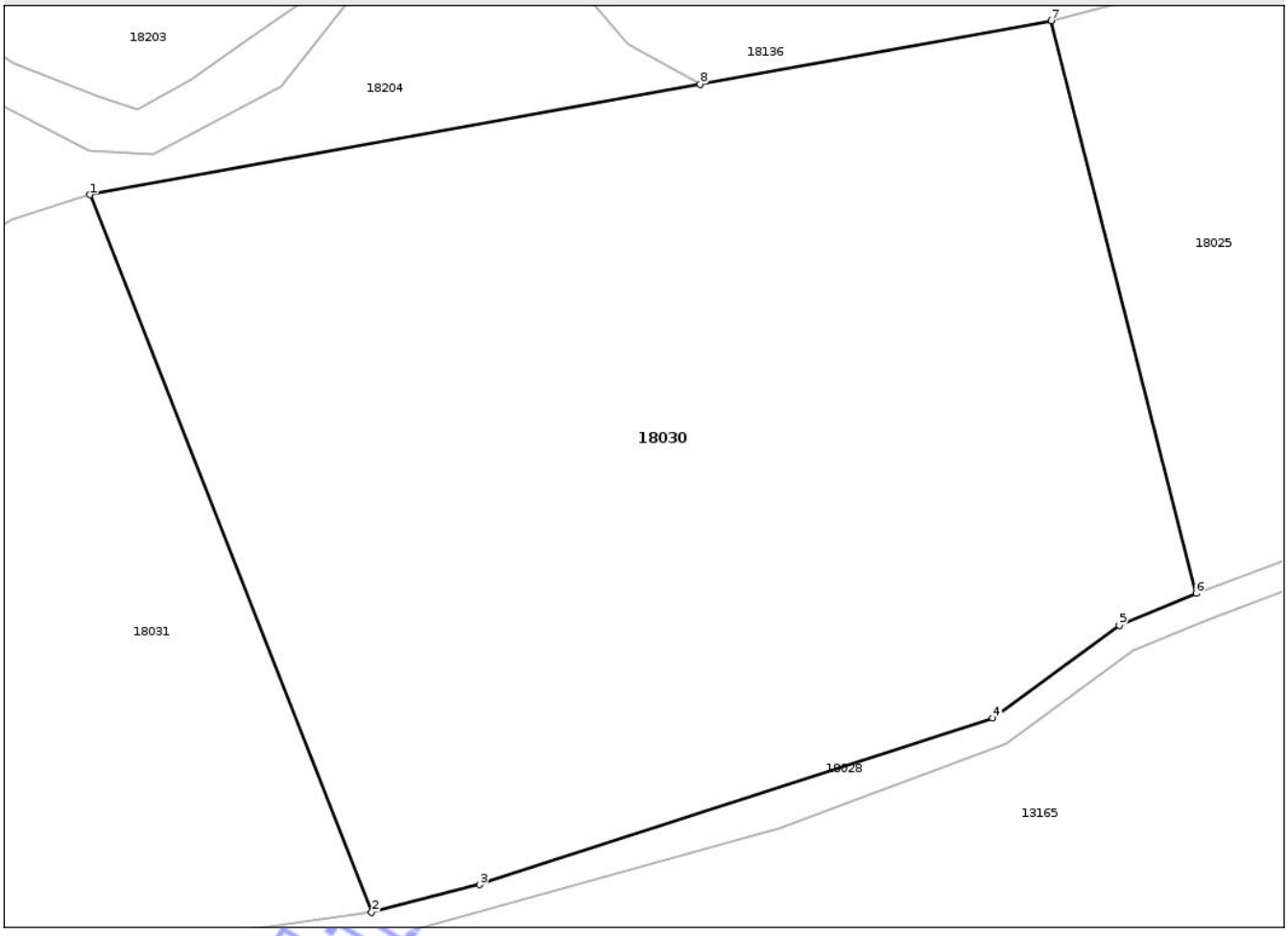

Date referitoare la teren

Crt	Categorie folosință	Intra vilan	Suprafaţa (mp)	Tarla	Parcelă	Nr. topo	Observaţii / Referinţe
1	arabil	NU	12.752	-	283	-	

Lungime Segmente
1) Valorile lungimilor segmentelor sunt obţinute din proiecţie în plan.

Punct început	X / Y	Punct sfârşit	X / Y	Lungime segment (** (m)
1	494.849,171 347.550,291	2	494.888,698 347.449,687	108.09
2	494.888,698 347.449,687	3	494.903,84 347.453,566	15.631
3	494.903,84 347.453,566	4	494.975,869 347.476,899	75.714
4	494.975,869 347.476,899	5	494.993,649 347.489,916	22.036
5	494.993,649 347.489,916	6	495.004,426 347.494,397	11.671

Document care conține date cu caracter personal, protejat de prevederile Regulamentului (UE) nr. 679/2016 și Legii 190/2018

Punct început	X / Y	Punct sfârşit	X / Y	Lungime segment (** (m)
6	495.004,426 347.494,397	7	494.984,11 347.574,701	82.834
7	494.984,11 347.574,701	8	494.934,819 347.565,784	50.091
8	494.934,819 347.565,784	1	494.849,171 347.550,291	87.038

** Lungimile segmentelor sunt determinate în planul de proiecţie Stereo 70 şi sunt rotunjite la 1 milimetru.
*** Distanţa dintre puncte este formată din segmente cumulate ce sunt mai mici decât valoarea 1 milimetru.

Neutilizabil in circuitul civil

DATE DESPRE IMOBILUL NR. 17999

Oficiul de Cadastru şi Publicitate Imobiliară ARGES
Biroul de Cadastru şi Publicitate Imobiliară Costesti

A. Partea I. Descrierea imobilului

TEREN Necunoscut

Adresa: Loc. Buzoesti, Jud. Arges

Nr. Crt	Nr cadastral Nr. topografic	Suprafaţa* (mp)	Observaţii / Referinţe
A1		373.381	Sector cadastral:0 Teren neimprejmuit;

Construcţii

Crt	Nr cadastral Nr. topografic	Adresa	Observaţii / Referinţe
A1.1		Loc. Buzoesti, Jud. Arges	Nr. niveluri:1; S. construita la sol:600 mp;
A1.2		Loc. Buzoesti, Jud. Arges	Nr. niveluri:1; S. construita la sol:123 mp;
A1.3		Loc. Buzoesti, Jud. Arges	Nr. niveluri:1; S. construita la sol:90 mp;

B. Partea II. Proprietari şi acte

Inscrieri privitoare la dreptul de proprietate şi alte drepturi reale		Referinţe
/		
Act Administrativ nr. Adeverinta nr. 8595, din 19/09/2025 emis de PRIMĂRIA COMUNEI BUZOEȘTI;		
B1	Inscrierea posesiei, drept de PROPRIETATE, dobandit prin Lege, cota actuala 1/1, cota initiala 1/1	A1, A1.1, A1.2, A1.3
	1) **NEIDENTIFICAT NEIDENTIFICAT**, CIF:0000000000000	
Act Normativ nr. 7, din 13/03/1996 emis de PARLAMENTUL ROMANIEI (art. 13);		
B2	Se noteaza mentiunea de proprietar neidentificat.	A1, A1.1, A1.2, A1.3

C. Partea III. SARCINI .

Inscrieri privind dezmembramintele dreptului de proprietate, drepturi reale de garanţie şi sarcini	Referinţe
NU SUNT	

Neutilizabil în circuitul civil

Anexa Nr. 1 La Partea I

Teren

Nr cadastral	Suprafaţa (mp)*	Observaţii / Referinţe
	373.381	

* Suprafaţa este determinată in planul de proiecţie Stereo 70.

DETALII LINIARE IMOBIL

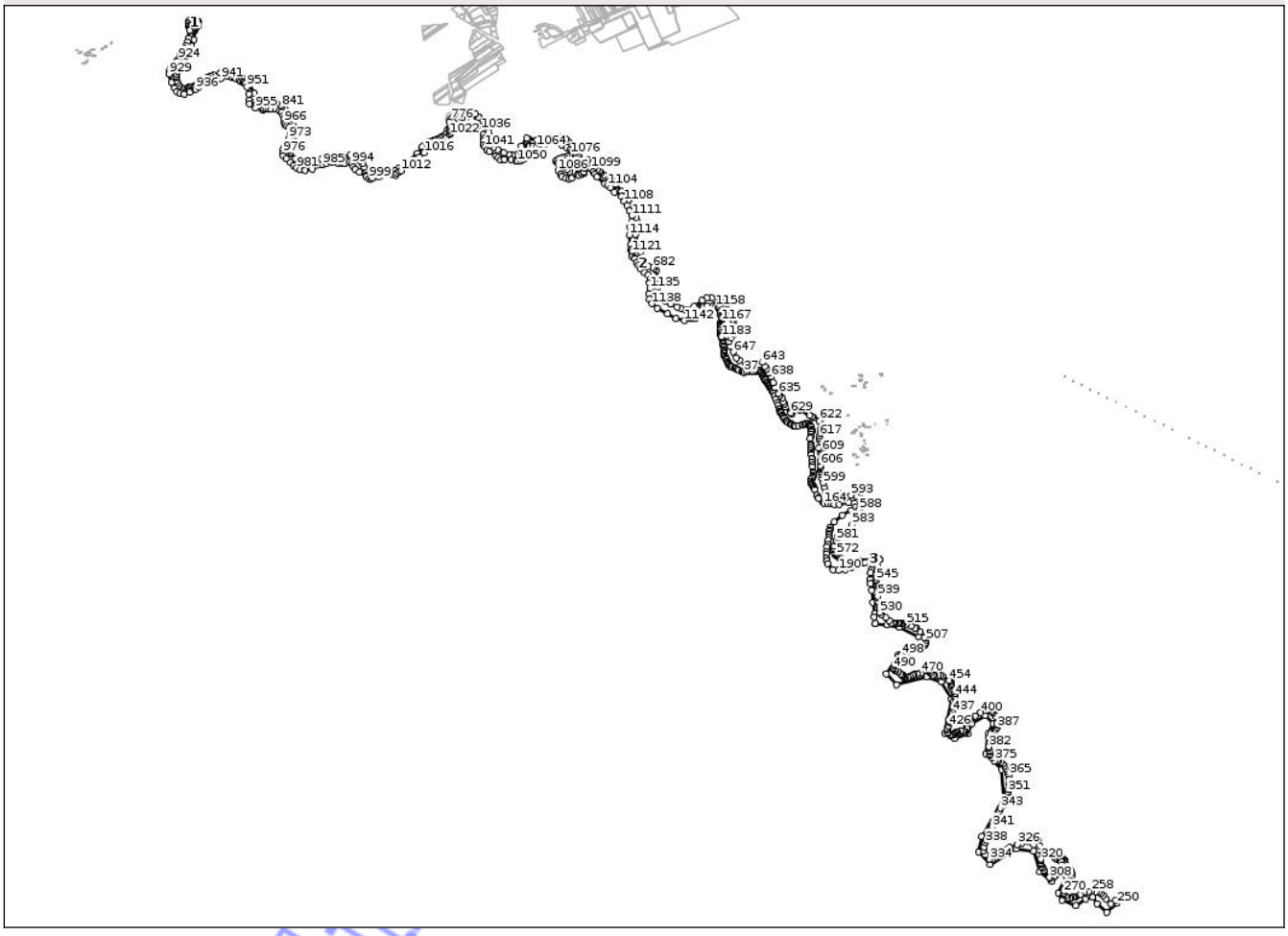

Date referitoare la teren

Crt	Categorie folosinţă	Intra vilan	Suprafaţa (mp)	Tarla	Parcelă	Nr. topo	Observaţii / Referinţe
1	ape curgatoare	DA	45.675	-	-	-	Raul Teleorman
2	ape curgatoare	NU	327.706	-	-	-	Raul Teleorman

Date referitoare la construcţii

Crt	Număr	Destinaţie construcţie	Supraf. (mp)	Situaţie juridică	Observaţii / Referinţe
A1.1		constructii industriale si edilitare	600	Cu acte	Nr. niveluri:1; S. construita la sol:600 mp;
A1.2		constructii industriale si edilitare	123	Cu acte	Nr. niveluri:1; S. construita la sol:123 mp;
A1.3		constructii industriale si edilitare	90	Cu acte	Nr. niveluri:1; S. construita la sol:90 mp;

Document care conține date cu caracter personal, protejat de prevederile Regulamentului (UE) nr. 679/2016 și Legii 190/2018

Lungime Segmente

1) Valorile lungimilor segmentelor sunt obţinute din proiecţie în plan.

Punct început	X / Y	Punct sfârşit	X / Y	Lungime segment
1	496.009,825 341.810,713	2	496.010,559 341.808,354	2.471
2	496.010,559 341.808,354	3	496.013,241 341.799,734	9.028
3	496.013,241 341.799,734	4	496.014,173 341.795,958	3.889
4	496.014,173 341.795,958	5	496.017,351 341.783,091	13.254
5	496.017,351 341.783,091	6	496.018,197 341.778,354	4.812
6	496.018,197 341.778,354	7	496.018,408 341.773,681	4.678
7	496.018,408 341.773,681	8	496.019,043 341.763,835	9.866
8	496.019,043 341.763,835	9	496.019,487 341.756,946	6.903
9	496.019,487 341.756,946	10	496.020,892 341.744,09	12.933
10	496.020,892 341.744,09	11	496.021,97 341.734,217	9.932
11	496.021,97 341.734,217	12	496.022,676 341.727,759	6.496
12	496.022,676 341.727,759	13	496.023,562 341.722,502	5.331
13	496.023,562 341.722,502	14	496.025,187 341.712,858	9.78
14	496.025,187 341.712,858	15	496.025,468 341.711,188	1.693
15	496.025,468 341.711,188	16	496.028,859 341.703,432	8.465
16	496.028,859 341.703,432	17	496.032,525 341.695,046	9.152
17	496.032,525 341.695,046	18	496.034,675 341.690,129	5.367
18	496.034,675 341.690,129	19	496.036,202 341.686,637	3.811
19	496.036,202 341.686,637	20	496.039,964 341.678,031	9.392
20	496.039,964 341.678,031	21	496.043,99 341.669,98	9.002
21	496.043,99 341.669,98	22	496.047,415 341.663,131	7.658
22	496.047,415 341.663,131	23	496.048,114 341.661,733	1.563
23	496.048,114 341.661,733	24	496.048,721 341.660,519	1.357
24	496.048,721 341.660,519	25	496.054,154 341.654,503	8.106
25	496.054,154 341.654,503	26	496.057,85 341.651,707	4.634
26	496.057,85 341.651,707	27	496.061,479 341.648,964	4.549
27	496.061,479 341.648,964	28	496.066,795 341.646,808	5.737
28	496.066,795 341.646,808	29	496.079,403 341.641,697	13.605
29	496.079,403 341.641,697	30	496.081,72 341.640,758	2.5
30	496.081,72 341.640,758	31	496.084,02 341.639,826	2.482
31	496.084,02 341.639,826	32	496.090,184 341.637,327	6.651
32	496.090,184 341.637,327	33	496.092,99 341.636,046	3.085
33	496.092,99 341.636,046	34	496.105,841 341.630,177	14.128
34	496.105,841 341.630,177	35	496.122,04 341.622,78	17.808
35	496.122,04 341.622,78	36	496.123,149 341.622,444	1.159
36	496.123,149 341.622,444	37	496.132,734 341.619,542	10.015
37	496.132,734 341.619,542	38	496.133,96 341.619,171	1.281
38	496.133,96 341.619,171	39	496.146,677 341.619,674	12.727
39	496.146,677 341.619,674	40	496.160,99 341.620,239	14.324
40	496.160,99 341.620,239	41	496.176,972 341.620,871	15.994
41	496.176,972 341.620,871	42	496.184,728 341.622,587	7.944
42	496.184,728 341.622,587	43	496.198,519 341.625,638	14.124
43	496.198,519 341.625,638	44	496.208,659 341.627,881	10.385
44	496.208,659 341.627,881	45	496.214,165 341.629,099	5.639
45	496.214,165 341.629,099	46	496.215,757 341.628,487	1.706
46	496.215,757 341.628,487	47	496.218,425 341.627,462	2.858
47	496.218,425 341.627,462	48	496.218,612 341.627,28	0.261
48	496.218,612 341.627,28	49	496.224,789 341.621,292	8.603
49	496.224,789 341.621,292	50	496.226,981 341.619,167	3.053
50	496.226,981 341.619,167	51	496.229,317 341.616,2	3.776
51	496.229,317 341.616,2	52	496.234,953 341.609,042	9.111
52	496.234,953 341.609,042	53	496.239,054 341.601,967	8.178
53	496.239,054 341.601,967	54	496.239,115 341.601,822	0.157
54	496.239,115 341.601,822	55	496.241,114 341.597,097	5.13
55	496.241,114 341.597,097	56	496.241,744 341.595,608	1.617
56	496.241,744 341.595,608	57	496.242,364 341.594,141	1.593
57	496.242,364 341.594,141	58	496.244,988 341.587,938	6.735
58	496.244,988 341.587,938	59	496.246,071 341.585,376	2.781
59	496.246,071 341.585,376	60	496.249,508 341.579,125	7.134
60	496.249,508 341.579,125	61	496.250,603 341.577,134	2.272
61	496.250,603 341.577,134	62	496.253,215 341.573,76	4.267
62	496.253,215 341.573,76	63	496.259,406 341.565,765	10.112
63	496.259,406 341.565,765	64	496.262,915 341.561,234	5.731
64	496.262,915 341.561,234	65	496.262,92 341.561,227	0.009
65	496.262,92 341.561,227	66	496.268,863 341.552,533	10.531
66	496.268,863 341.552,533	67	496.272,025 341.547,908	5.603
67	496.272,025 341.547,908	68	496.272,028 341.547,904	0.005
68	496.272,028 341.547,904	69	496.274,182 341.544,228	4.261
69	496.274,182 341.544,228	70	496.279,244 341.535,592	10.01
70	496.279,244 341.535,592	71	496.282,658 341.529,768	6.751
71	496.282,658 341.529,768	72	496.282,885 341.529,38	0.45
72	496.282,885 341.529,38	73	496.287,105 341.522,686	7.913
73	496.287,105 341.522,686	74	496.288,256 341.520,379	2.578
74	496.288,256 341.520,379	75	496.290,18 341.516,519	4.313
75	496.290,18 341.516,519	76	496.291,677 341.513,517	3.355
76	496.291,677 341.513,517	77	496.291,893 341.513,084	0.484
77	496.291,893 341.513,084	78	496.296,227 341.502,714	11.239
78	496.296,227 341.502,714	79	496.301,867 341.489,217	14.628
79	496.301,867 341.489,217	80	496.303,34 341.485,656	3.854
80	496.303,34 341.485,656	81	496.309,107 341.471,893	14.922
81	496.309,107 341.471,893	82	496.317,862 341.450,977	22.674
82	496.317,862 341.450,977	83	496.323,049 341.434,753	17.033
83	496.323,049 341.434,753	84	496.330,152 341.412,594	23.27
84	496.330,152 341.412,594	85	496.330,396 341.411,992	0.65
85	496.330,396 341.411,992	86	496.333,357 341.404,692	7.878
86	496.333,357 341.404,692	87	496.333,984 341.403,146	1.668
87	496.333,984 341.403,146	88	496.336,897 341.395,962	7.752
88	496.336,897 341.395,962	89	496.338,031 341.394,047	2.226
89	496.338,031 341.394,047	90	496.338,089 341.393,951	0.112
90	496.338,089 341.393,951	91	496.343,955 341.384,044	11.513
91	496.343,955 341.384,044	92	496.348,468 341.376,424	8.856
92	496.348,468 341.376,424	93	496.350,041 341.374,089	2.815
93	496.350,041 341.374,089	94	496.356,197 341.364,948	11.021
94	496.356,197 341.364,948	95	496.356,794 341.364,114	1.026
95	496.356,794 341.364,114	96	496.366,4 341.350,675	16.519
96	496.366,4 341.350,675	97	496.368,591 341.349,035	2.737

Verificat în Geoportal

Punct început	X / Y	Punct sfârșit	X / Y	Lungime segment
97	496.368,591 341.349,035	98	496.372,633 341.346,007	5.05
100	496.389,353 341.334,389	101	496.391,414 341.333,027	2.47
103	496.398,906 341.328,073	104	496.407,986 341.324,24	9.856
106	496.413,982 341.322,632	107	496.420,399 341.321,115	6.594
109	496.455,168 341.326,509	110	496.458,07 341.327,438	3.047
112	496.473,199 341.332,281	113	496.476,509 341.333,282	3.458
115	496.487,909 341.331,717	116	496.489,215 341.331,542	1.318
118	496.498,123 341.324,79	119	496.500,843 341.319,778	5.703
121	496.503,295 341.315,26	122	496.507,335 341.303,507	12.428
124	496.508,58 341.293,615	125	496.507,3 341.287,883	5.873
127	496.501,858 341.263,396	128	496.501,772 341.263,009	0.396
130	496.502,267 341.224,123	131	496.502,898 341.216,417	7.732
133	496.503,085 341.198,581	134	496.504,221 341.186,378	12.256
136	496.506,187 341.165,273	137	496.506,42 341.162,629	2.654
139	496.508,545 341.138,711	140	496.510,301 341.120,421	18.374
142	496.512,874 341.093,632	143	496.515,534 341.065,939	27.82
145	496.515,783 341.061,795	146	496.517,737 341.049,93	12.025
148	496.512,851 341.036,275	149	496.512,815 341.036,229	0.058
151	496.502,903 341.014,874	152	496.502,924 341.013,603	1.271
154	496.508,583 340.999,63	155	496.511,732 340.995,663	5.065
157	496.520,969 340.980,376	158	496.524,193 340.973,707	7.407
160	496.537,107 340.938,125	161	496.545,353 340.923,305	16.96
163	496.571,874 340.898,93	164	496.575,454 340.893,435	6.558
166	496.617,692 340.890,28	167	496.633,597 340.886,12	16.44
169	496.714,101 340.897,376	170	496.744,199 340.893,705	30.321
172	496.728,294 340.854,065	173	496.677,642 340.828,372	56.796
175	496.609,231 340.758,845	176	496.609,231 340.747,451	11.394
178	496.606,286 340.726,798	179	496.604,928 340.717,268	9.626
181	496.599,23 340.688,782	182	496.595,18 340.665,606	23.527
184	496.590,313 340.627,1	185	496.588,962 340.613,388	13.778
187	496.592,803 340.575,067	188	496.596,978 340.559,866	15.764
190	496.657,976 340.521,082	191	496.695,119 340.526,167	37.489
193	496.761,157 340.541,155	194	496.762,625 340.549,639	8.61

Punct început	X / Y	Punct sfârșit	X / Y	Lungime segment
98	496.372,633 341.346,007	99	496.379,057 341.341,196	8.026
101	496.391,414 341.333,027	102	496.397,87 341.328,758	7.74
104	496.407,986 341.324,24	105	496.409,012 341.323,807	1.114
107	496.420,399 341.321,115	108	496.434,911 341.321,347	14.514
110	496.458,07 341.327,438	111	496.460,903 341.328,345	2.975
113	496.476,509 341.333,282	114	496.478,901 341.332,925	2.418
116	496.489,215 341.331,542	117	496.495,711 341.326,618	8.151
119	496.500,843 341.319,778	120	496.502,89 341.316,006	4.292
122	496.507,335 341.303,507	123	496.508,365 341.300,511	3.168
125	496.507,3 341.287,883	126	496.504,524 341.275,445	12.744
128	496.501,772 341.263,009	129	496.499,817 341.254,067	9.153
131	496.502,898 341.216,417	132	496.502,957 341.210,81	5.607
134	496.504,221 341.186,378	135	496.505,214 341.175,715	10.709
137	496.506,42 341.162,629	138	496.508,358 341.140,657	22.057
140	496.510,301 341.120,421	141	496.511,795 341.104,866	15.627
143	496.515,534 341.065,939	144	496.515,583 341.065,425	0.516
146	496.517,737 341.049,93	147	496.516,144 341.042,081	8.009
149	496.512,815 341.036,229	150	496.502,762 341.023,381	16.314
152	496.502,924 341.013,603	153	496.505,509 341.003,502	10.427
155	496.511,732 340.995,663	156	496.517,954 340.986,612	10.983
158	496.524,193 340.973,707	159	496.526,197 340.969,561	4.605
161	496.545,353 340.923,305	162	496.546,652 340.920,971	2.671
164	496.575,454 340.893,435	165	496.597,383 340.895,173	21.998
167	496.633,597 340.886,12	168	496.660,758 340.889,056	27.319
170	496.744,199 340.893,705	171	496.750,071 340.872,172	22.319
173	496.677,642 340.828,372	174	496.631,884 340.791,913	58.507
176	496.609,231 340.747,451	177	496.608,203 340.740,239	7.285
179	496.604,928 340.717,268	180	496.602,352 340.704,389	13.134
182	496.595,18 340.665,606	183	496.592,721 340.651,538	14.281
185	496.588,962 340.613,388	186	496.588,917 340.589,213	24.175
188	496.596,978 340.559,866	189	496.625,402 340.525,034	44.958
191	496.695,119 340.526,167	192	496.725,777 340.535,747	32.12
194	496.762,625 340.549,639	195	496.772,353 340.557,304	12.385

Punct început	X / Y	Punct sfârșit	X / Y	Lungime segment
99	496.379,057 341.341,196	100	496.389,353 341.334,389	12.343
102	496.397,87 341.328,758	103	496.398,906 341.328,073	1.242
105	496.409,012 341.323,807	106	496.413,982 341.322,632	5.107
108	496.434,911 341.321,347	109	496.455,168 341.326,509	20.904
111	496.460,903 341.328,345	112	496.473,199 341.332,281	12.911
114	496.478,901 341.332,925	115	496.487,909 341.331,717	9.089
117	496.495,711 341.326,618	118	496.498,123 341.324,79	3.026
120	496.502,89 341.316,006	121	496.503,295 341.315,26	0.849
123	496.508,365 341.300,511	124	496.508,58 341.293,615	6.899
126	496.504,524 341.275,445	127	496.501,858 341.263,396	12.34
129	496.499,817 341.254,067	130	496.502,267 341.224,123	30.044
132	496.502,957 341.210,81	133	496.503,085 341.198,581	12.23
135	496.505,214 341.175,715	136	496.506,187 341.165,273	10.487
138	496.508,358 341.140,657	139	496.508,545 341.138,711	1.955
141	496.511,795 341.104,866	142	496.512,874 341.093,632	11.286
144	496.515,583 341.065,425	145	496.515,783 341.061,795	3.636
147	496.516,144 341.042,081	148	496.512,851 341.036,275	6.675
150	496.502,762 341.023,381	151	496.502,903 341.014,874	8.508
153	496.505,509 341.003,502	154	496.508,583 340.999,63	4.944
156	496.517,954 340.986,612	157	496.520,969 340.980,376	6.927
159	496.526,197 340.969,561	160	496.537,107 340.938,125	33.275
162	496.546,652 340.920,971	163	496.571,874 340.898,93	33.496
165	496.597,383 340.895,173	166	496.617,692 340.890,28	20.89
168	496.660,758 340.889,056	169	496.714,101 340.897,376	53.988
171	496.750,071 340.872,172	172	496.728,294 340.854,065	28.321
174	496.631,884 340.791,913	175	496.609,231 340.758,845	40.083
177	496.608,203 340.740,239	178	496.606,286 340.726,798	13.577
180	496.602,352 340.704,389	181	496.599,23 340.688,782	15.916
183	496.592,721 340.651,538	184	496.590,313 340.627,1	24.556
186	496.588,917 340.589,213	187	496.592,803 340.575,067	14.67
189	496.625,402 340.525,034	190	496.657,976 340.521,082	32.813
192	496.725,777 340.535,747	193	496.761,157 340.541,155	35.791
195	496.772,353 340.557,304	196	496.783,039 340.564,231	12.735

Verificat Primăria Buzoești

Punct început	X / Y	Punct sfârșit	X / Y	Lungime segment
196	496.783,039 340.564,231	197	496.791,367 340.566,59	8.656
199	496.805,591 340.567,621	200	496.845,12 340.565,5	39.586
202	496.846,236 340.539,977	203	496.837,26 340.526,234	16.415
205	496.832,53 340.470,634	206	496.833,553 340.448,905	21.753
208	496.846,413 340.345,503	209	496.857,218 340.283,396	63.04
211	496.861,266 340.229,453	212	496.861,279 340.229,452	0.013
214	496.995,792 340.208,81	215	496.995,815 340.208,805	0.024
217	497.115,289 340.128,433	218	496.989,117 340.053,883	146.551
220	496.976,937 339.890,975	221	497.144,91 339.933,804	173.347
223	497.283,143 339.807,739	224	497.247,683 339.620,101	190.959
226	497.371,783 339.617,297	227	497.397,894 339.674,515	62.894
229	497.512,61 339.673,857	230	497.485,752 339.617,283	62.626
232	497.559,466 339.419,416	233	497.572,181 339.264,235	155.701
235	497.434,386 338.965,188	236	497.497,017 338.894,789	94.227
238	497.736,705 338.969,705	239	497.773,056 338.856,197	119.187
241	497.894,605 338.850,521	242	497.917,855 338.830,475	30.699
244	497.894,942 338.695,966	245	497.973,455 338.665,65	84.163
247	498.066,539 338.714,929	248	498.089,011 338.677,387	43.754
250	498.200,791 338.679,428	251	498.188,993 338.693,909	18.679
253	498.139,285 338.704,146	254	498.122,578 338.723,166	25.316
256	498.097,714 338.741,933	257	498.081,97 338.745,698	16.188
259	498.041,699 338.745,274	260	498.015,375 338.739,519	26.946
262	497.970,201 338.714,819	263	497.963,485 338.713,809	6.792
265	497.946,73 338.710,316	266	497.939,351 338.708,43	7.616
268	497.914,173 338.719,42	269	497.906,978 338.730,657	13.343
271	497.906,493 338.749,721	272	497.910,687 338.759,994	11.096
274	497.947,176 338.819,722	275	497.954,079 338.835,759	17.46
277	497.946,714 338.857,463	278	497.946,344 338.857,908	0.579
280	497.939,911 338.865,662	281	497.936,632 338.869,614	5.135
283	497.928,878 338.877,214	284	497.927,309 338.878,751	2.196
286	497.920,884 338.888,543	287	497.913,832 338.899,984	13.44
289	497.911,568 338.911,86	290	497.909,821 338.918,723	7.082
292	497.894,279 338.929,843	293	497.888,485 338.936,538	8.854

Punct început	X / Y	Punct sfârșit	X / Y	Lungime segment
197	496.791,367 340.566,59	198	496.796,968 340.567,327	5.649
200	496.845,12 340.565,5	201	496.851,062 340.564,524	6.022
203	496.837,26 340.526,234	204	496.835,726 340.508,2	18.099
206	496.833,553 340.448,905	207	496.840,331 340.412,855	36.682
209	496.857,218 340.283,396	210	496.853,382 340.263,2	20.557
212	496.861,279 340.229,452	213	496.925,71 340.222,063	64.853
215	496.995,815 340.208,805	216	497.101,64 340.153,504	119.403
218	496.989,117 340.053,883	219	496.922,011 339.949,355	124.215
221	497.144,91 339.933,804	222	497.225,681 339.907,266	85.019
224	497.247,683 339.620,101	225	497.300,564 339.592,081	59.846
227	497.397,894 339.674,515	228	497.470,722 339.718,759	85.214
230	497.485,752 339.617,283	231	497.473,187 339.509,257	108.754
233	497.572,181 339.264,235	234	497.449,276 339.048,508	248.282
236	497.497,017 338.894,789	237	497.640,148 338.982,191	167.707
239	497.773,056 338.856,197	240	497.840,078 338.800,578	87.094
242	497.917,855 338.830,475	243	497.873,984 338.738,903	101.539
245	497.973,455 338.665,65	246	498.026,973 338.703,097	65.318
248	498.089,011 338.677,387	249	498.142,981 338.629,627	72.068
251	498.188,993 338.693,909	252	498.167,814 338.678,001	26.488
254	498.122,578 338.723,166	255	498.110,954 338.734,568	16.283
257	498.081,97 338.745,698	258	498.059,289 338.747,104	22.725
260	498.015,375 338.739,519	261	497.994,387 338.729,039	23.459
263	497.963,485 338.713,809	264	497.955,651 338.713,912	7.835
266	497.939,351 338.708,43	267	497.924,845 338.711,573	14.843
269	497.906,978 338.730,657	270	497.905,219 338.738,598	8.133
272	497.910,687 338.759,994	273	497.918,267 338.772,411	14.548
275	497.954,079 338.835,759	276	497.950,272 338.847,682	12.516
278	497.946,344 338.857,908	279	497.943,34 338.861,529	4.705
281	497.936,632 338.869,614	282	497.934,326 338.871,874	3.229
284	497.927,309 338.878,751	285	497.926,325 338.879,715	1.378
287	497.913,832 338.899,984	288	497.912,294 338.909,008	9.154
290	497.909,821 338.918,723	291	497.903,331 338.925,138	9.125
293	497.888,485 338.936,538	294	497.884,895 338.939,971	4.967

Punct început	X / Y	Punct sfârșit	X / Y	Lungime segment
198	496.796,968 340.567,327	199	496.805,591 340.567,621	8.628
201	496.851,062 340.564,524	202	496.846,236 340.539,977	25.017
204	496.835,726 340.508,2	205	496.832,53 340.470,634	37.702
207	496.840,331 340.412,855	208	496.846,413 340.345,503	67.626
210	496.853,382 340.263,2	211	496.861,266 340.229,453	34.656
213	496.925,71 340.222,063	214	496.995,792 340.208,81	71.324
216	497.101,64 340.153,504	217	497.115,289 340.128,433	28.546
219	496.922,011 339.949,355	220	496.976,937 339.890,975	80.157
222	497.225,681 339.907,266	223	497.283,143 339.807,739	114.924
225	497.300,564 339.592,081	226	497.371,783 339.617,297	75.551
228	497.470,722 339.718,759	229	497.512,61 339.673,857	61.407
231	497.473,187 339.509,257	232	497.559,466 339.419,416	124.561
234	497.449,276 339.048,508	235	497.434,386 338.965,188	84.64
237	497.640,148 338.982,191	238	497.736,705 338.969,705	97.361
240	497.840,078 338.800,578	241	497.894,605 338.850,521	73.943
243	497.873,984 338.738,903	244	497.894,942 338.695,966	47.779
246	498.026,973 338.703,097	247	498.066,539 338.714,929	41.297
249	498.142,981 338.629,627	250	498.200,791 338.679,428	76.303
252	498.167,814 338.678,001	253	498.139,285 338.704,146	38.697
255	498.110,954 338.734,568	256	498.097,714 338.741,933	15.151
258	498.059,289 338.747,104	259	498.041,699 338.745,274	17.685
261	497.994,387 338.729,039	262	497.970,201 338.714,819	28.057
264	497.955,651 338.713,912	265	497.946,73 338.710,316	9.618
267	497.924,845 338.711,573	268	497.914,173 338.719,42	13.246
270	497.905,219 338.738,598	271	497.906,493 338.749,721	11.196
273	497.918,267 338.772,411	274	497.947,176 338.819,722	55.444
276	497.950,272 338.847,682	277	497.946,714 338.857,463	10.408
279	497.943,34 338.861,529	280	497.939,911 338.865,662	5.37
282	497.934,326 338.871,874	283	497.928,878 338.877,214	7.629
285	497.926,325 338.879,715	286	497.920,884 338.888,543	10.37
288	497.912,294 338.909,008	289	497.911,568 338.911,86	2.943
291	497.903,331 338.925,138	292	497.894,279 338.929,843	10.202
294	497.884,895 338.939,971	295	497.880,157 338.944,501	6.555

Vizualizare Imobil Cadastral

Punct început	X / Y	Punct sfârșit	X / Y	Lungime segment
295	497.880,157 338.944,501	296	497.859,879 338.928,033	26.123
296	497.859,879 338.928,033	297	497.868,782 338.925,94	9.146
297	497.868,782 338.925,94	298	497.869,113 338.925,862	0.34
298	497.869,113 338.925,862	299	497.881,786 338.921,518	13.397
299	497.881,786 338.921,518	300	497.888,123 338.914,28	9.62
300	497.888,123 338.914,28	301	497.893,736 338.906,86	9.304
301	497.893,736 338.906,86	302	497.895,824 338.892,323	14.686
302	497.895,824 338.892,323	303	497.888,022 338.876,726	17.44
303	497.888,022 338.876,726	304	497.874,73 338.865,75	17.238
304	497.874,73 338.865,75	305	497.864,038 338.848,998	19.873
305	497.864,038 338.848,998	306	497.852,19 338.829,357	22.938
306	497.852,19 338.829,357	307	497.829,967 338.816,54	25.654
307	497.829,967 338.816,54	308	497.826,743 338.823,183	7.384
308	497.826,743 338.823,183	309	497.795,916 338.861,383	49.087
309	497.795,916 338.861,383	310	497.795,484 338.862,114	0.849
310	497.795,484 338.862,114	311	497.788,816 338.873,398	13.107
311	497.788,816 338.873,398	312	497.787,872 338.874,995	1.855
312	497.787,872 338.874,995	313	497.782,406 338.884,244	10.743
313	497.782,406 338.884,244	314	497.782,141 338.884,693	0.521
314	497.782,141 338.884,693	315	497.778,844 338.893,193	9.117
315	497.778,844 338.893,193	316	497.778,226 338.898,939	5.779
316	497.778,226 338.898,939	317	497.778,009 338.900,959	2.032
317	497.778,009 338.900,959	318	497.776,645 338.913,635	12.749
318	497.776,645 338.913,635	319	497.777,509 338.917,359	3.823
319	497.777,509 338.917,359	320	497.779,072 338.924,089	6.909
320	497.779,072 338.924,089	321	497.773,228 338.973,616	49.871
321	497.773,228 338.973,616	322	497.771,554 338.997,048	23.492
322	497.771,554 338.997,048	323	497.763,063 339.034,853	38.747
323	497.763,063 339.034,853	324	497.737,083 339.006,205	38.674
324	497.737,083 339.006,205	325	497.671,366 339.011,596	65.938
325	497.671,366 339.011,596	326	497.649,05 339.006,494	22.892
326	497.649,05 339.006,494	327	497.605,709 338.987,671	47.252
327	497.605,709 338.987,671	328	497.574,958 338.978,231	32.167
328	497.574,958 338.978,231	329	497.568,751 338.973,73	7.667
329	497.568,751 338.973,73	330	497.547,646 338.940,958	38.98
330	497.547,646 338.940,958	331	497.528,417 338.926,992	23.766
331	497.528,417 338.926,992	332	497.520,459 338.924,206	8.432
332	497.520,459 338.924,206	333	497.505,758 338.920,59	15.139
333	497.505,758 338.920,59	334	497.492,212 338.923,553	13.866
334	497.492,212 338.923,553	335	497.471,416 338.947,84	31.974
335	497.471,416 338.947,84	336	497.460,536 338.970,734	25.348
336	497.460,536 338.970,734	337	497.462,285 338.991,938	21.276
337	497.462,285 338.991,938	338	497.471,336 339.015,168	24.931
338	497.471,336 339.015,168	339	497.474,309 339.033,41	18.483
339	497.474,309 339.033,41	340	497.486,285 339.072,237	40.632
340	497.486,285 339.072,237	341	497.507,132 339.102,442	36.701
341	497.507,132 339.102,442	342	497.549,078 339.189,698	96.815
342	497.549,078 339.189,698	343	497.553,515 339.205,774	16.677
343	497.553,515 339.205,774	344	497.572,82 339.227,669	29.19
344	497.572,82 339.227,669	345	497.576,688 339.229,422	4.247
345	497.576,688 339.229,422	346	497.583,855 339.256,54	28.049
346	497.583,855 339.256,54	347	497.584,494 339.264,586	8.071
347	497.584,494 339.264,586	348	497.589,62 339.278,353	14.69
348	497.589,62 339.278,353	349	497.590,654 339.281,403	3.221
349	497.590,654 339.281,403	350	497.593,063 339.289,607	8.55
350	497.593,063 339.289,607	351	497.595,313 339.297,269	7.986
351	497.595,313 339.297,269	352	497.597,825 339.311,658	14.607
352	497.597,825 339.311,658	353	497.600,684 339.324,231	12.894
353	497.600,684 339.324,231	354	497.601,175 339.326,832	2.647
354	497.601,175 339.326,832	355	497.601,116 339.329,225	2.394
355	497.601,116 339.329,225	356	497.600,902 339.337,988	8.766
356	497.600,902 339.337,988	357	497.600,793 339.342,442	4.455
357	497.600,793 339.342,442	358	497.600,777 339.343,107	0.665
358	497.600,777 339.343,107	359	497.600,206 339.366,443	23.343
359	497.600,206 339.366,443	360	497.600,176 339.367,905	1.462
360	497.600,176 339.367,905	361	497.600,165 339.368,475	0.57
361	497.600,165 339.368,475	362	497.600,16 339.368,698	0.223
362	497.600,16 339.368,698	363	497.599,891 339.381,806	13.111
363	497.599,891 339.381,806	364	497.599,881 339.382,312	0.506
364	497.599,881 339.382,312	365	497.599,779 339.387,24	4.929
365	497.599,779 339.387,24	366	497.597,939 339.396,546	9.486
366	497.597,939 339.396,546	367	497.592,858 339.409,547	13.959
367	497.592,858 339.409,547	368	497.592,757 339.409,807	0.279
368	497.592,757 339.409,807	369	497.585,843 339.427,496	18.992
369	497.585,843 339.427,496	370	497.578,261 339.440,931	15.427
370	497.578,261 339.440,931	371	497.568,063 339.451,251	14.509
371	497.568,063 339.451,251	372	497.558,283 339.460,684	13.588
372	497.558,283 339.460,684	373	497.544,212 339.467,03	15.436
373	497.544,212 339.467,03	374	497.532,716 339.468,745	11.623
374	497.532,716 339.468,745	375	497.521,268 339.468,508	11.45
375	497.521,268 339.468,508	376	497.505,569 339.482,978	21.35
376	497.505,569 339.482,978	377	497.495,417 339.498,204	18.3
377	497.495,417 339.498,204	378	497.497,122 339.504,85	6.861
378	497.497,122 339.504,85	379	497.496,781 339.516,608	11.763
379	497.496,781 339.516,608	380	497.494,053 339.524,617	8.461
380	497.494,053 339.524,617	381	497.492,007 339.538,08	13.618
381	497.492,007 339.538,08	382	497.490,936 339.547,148	9.131
382	497.490,936 339.547,148	383	497.489,911 339.593,705	46.568
383	497.489,911 339.593,705	384	497.504,486 339.625,048	34.566
384	497.504,486 339.625,048	385	497.523,954 339.636,884	22.784
385	497.523,954 339.636,884	386	497.527,719 339.640,63	5.311
386	497.527,719 339.640,63	387	497.534,159 339.652,614	13.605
387	497.534,159 339.652,614	388	497.536,465 339.665,271	12.865
388	497.536,465 339.665,271	389	497.535,405 339.675,612	10.395
389	497.535,405 339.675,612	390	497.531,649 339.712,259	36.839
390	497.531,649 339.712,259	391	497.518,638 339.735,488	26.625
391	497.518,638 339.735,488	392	497.516,584 339.735,869	2.089
392	497.516,584 339.735,869	393	497.509,966 339.737,097	6.731
393	497.509,966 339.737,097	394	497.504,258 339.741,245	7.056

Vizualizare Încărcătură

Punct început	X / Y	Punct sfârșit	X / Y	Lungime segment
394	497.504,258 339.741,245	395	497.490,831 339.746,943	14.586
397	497.477,073 339.748,85	398	497.476,907 339.748,867	0.167
400	497.444,889 339.734,145	401	497.414,321 339.715,804	35.648
403	497.381,806 339.694,551	404	497.377,165 339.690,111	6.423
406	497.366,489 339.663,472	407	497.367,125 339.649,445	14.041
409	497.362,171 339.629,086	410	497.356,086 339.626,204	6.733
412	497.345,194 339.634,032	413	497.334,293 339.635,516	11.002
415	497.309,68 339.627,838	416	497.300,135 339.621,546	11.432
418	497.289,139 339.612,493	419	497.280,715 339.607,743	9.671
421	497.265,943 339.620,843	422	497.261,234 339.624,043	5.693
424	497.257,825 339.644,74	425	497.259,258 339.647,936	3.503
427	497.269,141 339.680,769	428	497.270,508 339.687,205	6.58
430	497.270,769 339.697,035	431	497.278,173 339.717,457	21.723
433	497.284,498 339.729,188	434	497.286,497 339.732,895	4.212
436	497.287,983 339.736,322	437	497.288,704 339.739,318	3.082
439	497.294,088 339.765,856	440	497.295,059 339.772,589	6.803
442	497.294,804 339.797,452	443	497.305,707 339.803,29	12.368
445	497.302,922 339.840,841	446	497.302,694 339.843,911	3.078
448	497.287,231 339.869,932	449	497.278,364 339.881,109	14.267
451	497.281,779 339.897,021	452	497.278,024 339.907,398	11.035
454	497.271,134 339.913,629	455	497.231,498 339.937,285	46.159
457	497.208,949 339.942,005	458	497.187,834 339.940,118	21.199
460	497.164,684 339.954,672	461	497.160,173 339.962,179	8.758
463	497.152,362 339.969,275	464	497.148,56 339.970,68	4.053
466	497.140,632 339.970,514	467	497.130,802 339.967,379	10.318
469	497.125,759 339.965,771	470	497.111,465 339.953,81	18.638
472	497.074,805 339.945,711	473	497.067,435 339.944,083	7.548
475	497.041,252 339.929,683	476	497.026,209 339.923,611	16.222
478	497.021,876 339.934,431	479	497.014,235 339.940,174	9.559
481	497.012,703 339.941,325	482	497.011,745 339.942,045	1.198
484	497.003,531 339.948,017	485	497.002,955 339.948,535	0.775
487	496.987,264 339.962,013	488	496.972,8 339.968,186	15.726
490	496.962,967 339.976,715	491	496.962,933 339.978,962	2.247

Punct început	X / Y	Punct sfârșit	X / Y	Lungime segment
395	497.490,831 339.746,943	396	497.487,048 339.747,714	3.861
398	497.476,907 339.748,867	399	497.469,253 339.747,571	7.763
401	497.414,321 339.715,804	402	497.391,348 339.703,609	26.009
404	497.377,165 339.690,111	405	497.370,181 339.679,07	13.064
407	497.367,125 339.649,445	408	497.369,768 339.644,973	5.195
410	497.356,086 339.626,204	411	497.349,538 339.627,574	6.69
413	497.334,293 339.635,516	414	497.315,874 339.628,592	19.677
416	497.300,135 339.621,546	417	497.295,765 339.614,683	8.136
419	497.280,715 339.607,743	420	497.275,751 339.612,588	6.937
422	497.261,234 339.624,043	423	497.258,999 339.640,154	16.265
425	497.259,258 339.647,936	426	497.264,789 339.660,272	13.519
428	497.270,508 339.687,205	429	497.270,61 339.696,595	9.391
431	497.278,173 339.717,457	432	497.279,366 339.719,67	2.514
434	497.286,497 339.732,895	435	497.287,692 339.735,112	2.519
437	497.288,704 339.739,318	438	497.292,595 339.755,496	16.639
440	497.295,059 339.772,589	441	497.294,876 339.790,439	17.851
443	497.305,707 339.803,29	444	497.303,916 339.827,434	24.21
446	497.302,694 339.843,911	447	497.297,415 339.857,094	14.201
449	497.278,364 339.881,109	450	497.281,616 339.890,959	10.373
452	497.278,024 339.907,398	453	497.275,315 339.911,134	4.615
455	497.231,498 339.937,285	456	497.223,351 339.942,147	9.487
458	497.187,834 339.940,118	459	497.180,433 339.942,009	7.639
461	497.160,173 339.962,179	462	497.154,784 339.968,38	8.215
464	497.148,56 339.970,68	465	497.148,31 339.970,675	0.25
467	497.130,802 339.967,379	468	497.130,134 339.967,166	0.701
470	497.111,465 339.953,81	471	497.090,797 339.949,244	21.166
473	497.067,435 339.944,083	474	497.051,857 339.937,508	16.909
476	497.026,209 339.923,611	477	497.023,395 339.930,638	7.569
479	497.014,235 339.940,174	480	497.013,009 339.941,095	1.533
482	497.011,745 339.942,045	483	497.009,92 339.943,372	2.256
485	497.002,955 339.948,535	486	496.988,567 339.961,457	19.339
488	496.972,8 339.968,186	489	496.971,209 339.968,865	1.73
491	496.962,933 339.978,962	492	496.962,849 339.984,582	5.621

Punct început	X / Y	Punct sfârșit	X / Y	Lungime segment
396	497.487,048 339.747,714	397	497.477,073 339.748,85	10.039
399	497.469,253 339.747,571	400	497.444,889 339.734,145	27.818
402	497.391,348 339.703,609	403	497.381,806 339.694,551	13.157
405	497.370,181 339.679,07	406	497.366,489 339.663,472	16.029
408	497.369,768 339.644,973	409	497.362,171 339.629,086	17.61
411	497.349,538 339.627,574	412	497.345,194 339.634,032	7.783
414	497.315,874 339.628,592	415	497.309,68 339.627,838	6.24
417	497.295,765 339.614,683	418	497.289,139 339.612,493	6.979
420	497.275,751 339.612,588	421	497.265,943 339.620,843	12.82
423	497.258,999 339.640,154	424	497.257,825 339.644,74	4.734
426	497.264,789 339.660,272	427	497.269,141 339.680,769	20.954
429	497.270,61 339.696,595	430	497.270,769 339.697,035	0.468
432	497.279,366 339.719,67	433	497.284,498 339.729,188	10.813
435	497.287,692 339.735,112	436	497.287,983 339.736,322	1.245
438	497.292,595 339.755,496	439	497.294,088 339.765,856	10.467
441	497.294,876 339.790,439	442	497.294,804 339.797,452	7.013
444	497.303,916 339.827,434	445	497.302,922 339.840,841	13.444
447	497.297,415 339.857,094	448	497.287,231 339.869,932	16.387
450	497.281,616 339.890,959	451	497.281,779 339.897,021	6.064
453	497.275,315 339.911,134	454	497.271,134 339.913,629	4.869
456	497.223,351 339.942,147	457	497.208,949 339.942,005	14.403
459	497.180,433 339.942,009	460	497.164,684 339.954,672	20.208
462	497.154,784 339.968,38	463	497.152,362 339.969,275	2.582
465	497.148,31 339.970,675	466	497.140,632 339.970,514	7.68
468	497.130,134 339.967,166	469	497.125,759 339.965,771	4.592
471	497.090,797 339.949,244	472	497.074,805 339.945,711	16.378
474	497.051,857 339.937,508	475	497.041,252 339.929,683	13.179
477	497.023,395 339.930,638	478	497.021,876 339.934,431	4.086
480	497.013,009 339.941,095	481	497.012,703 339.941,325	0.383
483	497.009,92 339.943,372	484	497.003,531 339.948,017	7.899
486	496.988,567 339.961,457	487	496.987,264 339.962,013	1.417
489	496.971,209 339.968,865	490	496.962,967 339.976,715	11.382
492	496.962,849 339.984,582	493	496.965,47 339.996,257	11.966

Document generat din aplicația eTerra

Punct început	X / Y	Punct sfârșit	X / Y	Lungime segment
493	496.965,47 339.996,257	494	496.967,332 340.004,549	8.498
496	496.993,14 340.037,271	497	496.994,089 340.047,807	10.579
499	497.039,117 340.066,219	500	497.057,833 340.078,023	22.127
502	497.090,062 340.090,184	503	497.129,887 340.104,953	42.475
505	497.140,437 340.116,149	506	497.141,744 340.123,661	7.625
508	497.143,393 340.146,98	509	497.134,015 340.151,282	10.318
511	497.110,216 340.183,819	512	497.090,38 340.203,24	27.76
514	497.058,986 340.214,447	515	497.032,483 340.223,723	28.079
517	497.010,63 340.228,563	518	497.006,852 340.229,436	3.878
520	496.991,997 340.231,099	521	496.988,177 340.231,207	3.822
523	496.972,41 340.231,311	524	496.963,473 340.231,304	8.937
526	496.946,702 340.231,842	527	496.939,039 340.244,916	15.154
529	496.893,25 340.278,31	530	496.884,549 340.288,695	13.548
532	496.876,938 340.339,317	533	496.876,934 340.339,333	0.016
535	496.874,803 340.347,465	536	496.874,304 340.349,367	1.966
538	496.873,912 340.369,189	539	496.873,575 340.378,21	9.027
541	496.866,9 340.443,446	542	496.866,679 340.448,712	5.271
544	496.865,982 340.465,317	545	496.865,944 340.466,231	0.915
547	496.866,605 340.482,596	548	496.866,843 340.484,747	2.164
550	496.868,861 340.502,991	551	496.870,989 340.522,231	19.357
553	496.876,108 340.547,327	554	496.883,34 340.582,264	35.678
556	496.850,688 340.579,947	557	496.844,519 340.580,022	6.169
559	496.754,223 340.572,209	560	496.738,941 340.568,01	15.848
562	496.712,686 340.565,255	563	496.707,184 340.566,622	5.669
565	496.684,249 340.572,427	566	496.676,15 340.579,413	10.696
568	496.664,866 340.589,147	569	496.659,883 340.593,445	6.581
571	496.647,972 340.604,545	572	496.645,641 340.606,718	3.187
574	496.638,068 340.613,776	575	496.635,583 340.616,092	3.397
577	496.627,977 340.635,194	578	496.629,795 340.643,042	8.056
580	496.633,004 340.656,607	581	496.644,891 340.687,45	33.054
583	496.731,576 340.774,564	584	496.752,252 340.826,617	56.009
586	496.756,935 340.838,278	587	496.761,965 340.847,144	10.193
589	496.783,409 340.886,615	590	496.785,96 340.904,85	18.413

Punct început	X / Y	Punct sfârșit	X / Y	Lungime segment
494	496.967,332 340.004,549	495	496.980,616 340.019,081	19.689
497	496.994,089 340.047,807	498	497.005,305 340.054,205	12.913
500	497.057,833 340.078,023	501	497.070,447 340.084,277	14.079
503	497.129,887 340.104,953	504	497.135,631 340.108,323	6.66
506	497.141,744 340.123,661	507	497.143,852 340.135,772	12.293
509	497.134,015 340.151,282	510	497.133,581 340.151,876	0.736
512	497.090,38 340.203,24	513	497.082,805 340.202,681	7.596
515	497.032,483 340.223,723	516	497.012,963 340.228,024	19.988
518	497.006,852 340.229,436	519	496.997,632 340.230,94	9.342
521	496.988,177 340.231,207	522	496.985,337 340.231,322	2.842
524	496.963,473 340.231,304	525	496.958,006 340.231,479	5.47
527	496.939,039 340.244,916	528	496.916,373 340.261,462	28.063
530	496.884,549 340.288,695	531	496.883,507 340.314,255	25.581
533	496.876,934 340.339,333	534	496.874,851 340.347,283	8.218
536	496.874,304 340.349,367	537	496.874,235 340.352,88	3.514
539	496.873,575 340.378,21	540	496.867,087 340.438,984	61.119
542	496.866,679 340.448,712	543	496.866,211 340.459,869	11.167
545	496.865,944 340.466,231	546	496.865,628 340.473,761	7.537
548	496.866,843 340.484,747	549	496.868,611 340.500,73	16.08
551	496.870,989 340.522,231	552	496.871,077 340.523,027	0.801
554	496.883,34 340.582,264	555	496.883,54 340.583,23	0.986
557	496.844,519 340.580,022	558	496.767,213 340.580,955	77.312
560	496.738,941 340.568,01	561	496.723,267 340.566,365	15.76
563	496.707,184 340.566,622	564	496.684,423 340.572,278	23.453
566	496.676,15 340.579,413	567	496.673,537 340.581,668	3.451
569	496.659,883 340.593,445	570	496.655,569 340.597,465	5.897
572	496.645,641 340.606,718	573	496.640,413 340.611,591	7.147
575	496.635,583 340.616,092	576	496.629,939 340.625,832	11.257
578	496.629,795 340.643,042	579	496.632,641 340.655,329	12.612
581	496.644,891 340.687,45	582	496.650,813 340.706,569	20.015
584	496.752,252 340.826,617	585	496.753,155 340.829,762	3.272
587	496.761,965 340.847,144	588	496.770,606 340.859,431	15.021
590	496.785,96 340.904,85	591	496.781,46 340.922,1	17.827

Punct început	X / Y	Punct sfârșit	X / Y	Lungime segment
495	496.980,616 340.019,081	496	496.993,14 340.037,271	22.085
498	497.005,305 340.054,205	499	497.039,117 340.066,219	35.883
501	497.070,447 340.084,277	502	497.090,062 340.090,184	20.485
504	497.135,631 340.108,323	505	497.140,437 340.116,149	9.184
507	497.143,852 340.135,772	508	497.143,393 340.146,98	11.217
510	497.133,581 340.151,876	511	497.110,216 340.183,819	39.576
513	497.082,805 340.202,681	514	497.058,986 340.214,447	26.567
516	497.012,963 340.228,024	517	497.010,63 340.228,563	2.394
519	496.997,632 340.230,94	520	496.991,997 340.231,099	5.637
522	496.985,337 340.231,322	523	496.972,41 340.231,311	12.927
525	496.958,006 340.231,479	526	496.946,702 340.231,842	11.31
528	496.916,373 340.261,462	529	496.893,25 340.278,31	28.61
531	496.883,507 340.314,255	532	496.876,938 340.339,317	25.909
534	496.874,851 340.347,283	535	496.874,803 340.347,465	0.188
537	496.874,235 340.352,88	538	496.873,912 340.369,189	16.312
540	496.867,087 340.438,984	541	496.866,9 340.443,446	4.466
543	496.866,211 340.459,869	544	496.865,982 340.465,317	5.453
546	496.865,628 340.473,761	547	496.866,605 340.482,596	8.889
549	496.868,611 340.500,73	550	496.868,861 340.502,991	2.275
552	496.871,077 340.523,027	553	496.876,108 340.547,327	24.815
555	496.883,54 340.583,23	556	496.850,688 340.579,947	33.016
558	496.767,213 340.580,955	559	496.754,223 340.572,209	15.66
561	496.723,267 340.566,365	562	496.712,686 340.565,255	10.639
564	496.684,423 340.572,278	565	496.684,249 340.572,427	0.229
567	496.673,537 340.581,668	568	496.664,866 340.589,147	11.451
570	496.655,569 340.597,465	571	496.647,972 340.604,545	10.385
573	496.640,413 340.611,591	574	496.638,068 340.613,776	3.205
576	496.629,939 340.625,832	577	496.627,977 340.635,194	9.565
579	496.632,641 340.655,329	580	496.633,004 340.656,607	1.329
582	496.650,813 340.706,569	583	496.731,576 340.774,564	105.575
585	496.753,155 340.829,762	586	496.756,935 340.838,278	9.317
588	496.770,606 340.859,431	589	496.783,409 340.886,615	30.048
591	496.781,46 340.922,1	592	496.758,846 340.930,343	24.069

Document generat din sistemul ANCPI

Punct început	X / Y	Punct sfârșit	X / Y	Lungime segment
592	496.758,846 340.930,343	593	496.726,391 340.939,225	33.648
595	496.638,251 340.941,275	596	496.607,163 340.940,592	31.096
598	496.576,074 340.983,295	599	496.571,975 341.006,868	23.927
601	496.564,459 341.054,012	602	496.558,993 341.070,069	16.962
604	496.558,108 341.086,2	605	496.555,691 341.092,308	6.569
607	496.556,932 341.130,303	608	496.558,276 341.171,414	41.133
610	496.567,099 341.190,65	611	496.566,697 341.197,233	6.595
613	496.547,855 341.199,896	614	496.551,411 341.242,178	42.431
616	496.553,24 341.265,2	617	496.553,564 341.267,672	2.493
619	496.558,336 341.301,779	620	496.562,609 341.331,085	29.616
622	496.550,155 341.351,033	623	496.520,398 341.367,217	33.873
625	496.497,723 341.379,549	626	496.440,888 341.410,461	64.698
628	496.397,755 341.387,514	629	496.391,96 341.394,733	9.257
631	496.357,486 341.445,074	632	496.353,722 341.453,688	9.4
634	496.333,447 341.489,664	635	496.324,36 341.501,606	15.006
637	496.294,667 341.562,35	638	496.283,398 341.593,19	32.834
640	496.259,608 341.636,277	641	496.259,52 341.636,44	0.185
643	496.233,942 341.673,169	644	496.144,025 341.669,46	89.993
646	496.090,438 341.696,994	647	496.073,266 341.730,153	37.342
649	496.052,542 341.789,662	650	496.062,016 341.808,61	21.185
652	496.082,575 341.841,828	653	496.075,099 341.857,017	16.929
655	496.075,872 341.882,413	656	496.073,249 341.905,345	23.082
658	496.065,019 341.927,947	659	496.058,067 341.942,126	15.792
661	496.046,367 341.963,332	662	496.016,42 341.996,911	44.993
664	495.985,308 342.022,544	665	495.971,888 342.026,139	13.893
667	495.928,59 342.030,443	668	495.898,612 342.015,992	33.279
670	495.827,822 341.967,257	671	495.811,136 341.963,178	17.177
673	495.763,303 341.978,01	674	495.727,336 341.995,809	40.13
676	495.665,413 342.038,079	677	495.657,255 342.068,485	31.481
679	495.655,401 342.137,453	680	495.644,648 342.184,544	48.303
682	495.626,479 342.199,005	683	495.601,984 342.202,255	24.71
685	495.570,598 342.218,338	686	495.568,745 342.221,655	3.799
688	495.559,342 342.285,595	689	495.550,332 342.306,183	22.473

Punct început	X / Y	Punct sfârșit	X / Y	Lungime segment
593	496.726,391 340.939,225	594	496.676,513 340.946,058	50.344
596	496.607,163 340.940,592	597	496.582,907 340.959,723	30.893
599	496.571,975 341.006,868	600	496.565,826 341.031,465	25.354
602	496.558,993 341.070,069	603	496.559,703 341.082,171	12.123
605	496.555,691 341.092,308	606	496.556,016 341.102,237	9.934
608	496.558,276 341.171,414	609	496.562,829 341.181,34	10.92
611	496.566,697 341.197,233	612	496.556,311 341.194,52	10.734
614	496.551,411 341.242,178	615	496.551,261 341.253,251	11.074
617	496.553,564 341.267,672	618	496.555,363 341.281,385	13.831
620	496.562,609 341.331,085	621	496.558,058 341.340,319	10.295
623	496.520,398 341.367,217	624	496.510,197 341.372,765	11.612
626	496.440,888 341.410,461	627	496.431,319 341.415,665	10.893
629	496.391,96 341.394,733	630	496.363,549 341.428,058	43.792
632	496.353,722 341.453,688	633	496.344,15 341.475,599	23.911
635	496.324,36 341.501,606	636	496.306,211 341.533,117	36.364
638	496.283,398 341.593,19	639	496.271,517 341.614,138	24.083
641	496.259,52 341.636,44	642	496.248,639 341.652,065	19.04
644	496.144,025 341.669,46	645	496.106,425 341.683,079	39.99
647	496.073,266 341.730,153	648	496.059,055 341.760,055	33.107
650	496.062,016 341.808,61	651	496.078,003 341.829,038	25.94
653	496.075,099 341.857,017	654	496.077,823 341.865,366	8.782
656	496.073,249 341.905,345	657	496.072,381 341.912,93	7.635
659	496.058,067 341.942,126	660	496.053,135 341.952,184	11.202
662	496.016,42 341.996,911	663	496.010,422 342.007,474	12.147
665	495.971,888 342.026,139	666	495.953,146 342.029,408	19.025
668	495.898,612 342.015,992	669	495.856,373 341.982,831	53.701
671	495.811,136 341.963,178	672	495.781,843 341.971,707	30.509
674	495.727,336 341.995,809	675	495.695,818 342.013,236	36.015
677	495.657,255 342.068,485	678	495.655,401 342.092,587	24.173
680	495.644,648 342.184,544	681	495.635,749 342.193,073	12.326
683	495.601,984 342.202,255	684	495.574,586 342.211,198	28.821
686	495.568,745 342.221,655	687	495.554,608 342.246,967	28.992
689	495.550,332 342.306,183	690	495.531,367 342.382,834	78.962

Punct început	X / Y	Punct sfârșit	X / Y	Lungime segment
594	496.676,513 340.946,058	595	496.638,251 340.941,275	38.56
597	496.582,907 340.959,723	598	496.576,074 340.983,295	24.542
600	496.565,826 341.031,465	601	496.564,459 341.054,012	22.588
603	496.559,703 341.082,171	604	496.558,108 341.086,2	4.333
606	496.556,016 341.102,237	607	496.556,932 341.130,303	28.081
609	496.562,829 341.181,34	610	496.567,099 341.190,65	10.243
612	496.556,311 341.194,52	613	496.547,855 341.199,896	10.02
615	496.551,261 341.253,251	616	496.553,24 341.265,2	12.112
618	496.555,363 341.281,385	619	496.558,336 341.301,779	20.61
621	496.558,058 341.340,319	622	496.550,155 341.351,033	13.313
624	496.510,197 341.372,765	625	496.497,723 341.379,549	14.199
627	496.431,319 341.415,665	628	496.397,755 341.387,514	43.807
630	496.363,549 341.428,058	631	496.357,486 341.445,074	18.064
633	496.344,15 341.475,599	634	496.333,447 341.489,664	17.674
636	496.306,211 341.533,117	637	496.294,667 341.562,35	31.43
639	496.271,517 341.614,138	640	496.259,608 341.636,277	25.139
642	496.248,639 341.652,065	643	496.233,942 341.673,169	25.717
645	496.106,425 341.683,079	646	496.090,438 341.696,994	21.195
648	496.059,055 341.760,055	649	496.052,542 341.789,662	30.315
651	496.078,003 341.829,038	652	496.082,575 341.841,828	13.583
654	496.077,823 341.865,366	655	496.075,872 341.882,413	17.158
657	496.072,381 341.912,93	658	496.065,019 341.927,947	16.725
660	496.053,135 341.952,184	661	496.046,367 341.963,332	13.042
663	496.010,422 342.007,474	664	495.985,308 342.022,544	29.289
666	495.953,146 342.029,408	667	495.928,59 342.030,443	24.578
669	495.856,373 341.982,831	670	495.827,822 341.967,257	32.522
672	495.781,843 341.971,707	673	495.763,303 341.978,01	19.582
675	495.695,818 342.013,236	676	495.665,413 342.038,079	39.264
678	495.655,401 342.092,587	679	495.655,401 342.137,453	44.866
681	495.635,749 342.193,073	682	495.626,479 342.199,005	11.006
684	495.574,586 342.211,198	685	495.570,598 342.218,338	8.178
687	495.554,608 342.246,967	688	495.559,342 342.285,595	38.917
690	495.531,367 342.382,834	691	495.537,162 342.409,761	27.544

Verificat cu Sistemul ANCPI

Punct început	X / Y	Punct sfârșit	X / Y	Lungime segment
691	495.537,162 342.409,761	692	495.539,548 342.439,414	29.749
694	495.535,457 342.475,203	695	495.530,148 342.515,253	40.4
697	495.506,586 342.546,689	698	495.490,906 342.572,414	30.127
700	495.472,364 342.600,787	701	495.455,434 342.619,896	25.53
703	495.420,501 342.659,055	704	495.408,218 342.672,824	18.451
706	495.367,791 342.702,274	707	495.358,195 342.708,608	11.498
709	495.335,401 342.728,253	710	495.329,497 342.732,627	7.348
712	495.306,303 342.754,938	713	495.284,496 342.776,285	30.516
715	495.236,39 342.763,72	716	495.217,922 342.749,407	23.365
718	495.183,987 342.729,323	719	495.167,366 342.729,554	16.623
721	495.138,048 342.752,639	722	495.135,74 342.766,952	14.498
724	495.150,976 342.786,805	725	495.162,98 342.793,268	13.633
727	495.200,377 342.799,963	728	495.212,15 342.807,119	13.777
730	495.220,461 342.831,127	731	495.216,767 342.841,054	10.592
733	495.185,141 342.872,68	734	495.175,907 342.882,838	13.728
736	495.145,676 342.906,645	737	495.105,543 342.922,321	43.086
739	495.041,824 342.921,876	740	494.986,326 342.902,996	58.622
742	494.928,428 342.912,86	743	494.898,551 342.870,076	52.183
745	494.871,772 342.820,248	746	494.848,044 342.819,231	23.75
748	494.802,623 342.834,484	749	494.769,065 342.851,772	37.749
751	494.726,355 342.877,872	752	494.721,61 342.886,685	10.009
754	494.718,898 342.908,379	755	494.724,723 342.927,167	19.67
757	494.717,998 342.946,059	758	494.717,015 342.948,821	2.932
760	494.689,361 342.991,083	761	494.674,599 343.012,52	26.028
763	494.669,379 343.020,1	764	494.662,913 343.029,489	11.4
766	494.661,209 343.031,281	767	494.644,122 343.049,246	24.793
769	494.600,075 343.052,699	770	494.581,554 343.050,715	18.627
772	494.565,018 343.049,392	773	494.552,119 343.049,392	12.899
775	494.516,488 343.027,715	776	494.507,576 343.016,916	14.002
778	494.490,487 342.960,825	779	494.476,228 342.932,413	31.789
781	494.448,932 342.917,761	782	494.435,372 342.909,824	15.712
784	494.413,9 342.899,807	785	494.402,734 342.898,339	11.262
787	494.377,467 342.891,21	788	494.365,62 342.880,306	16.101

Punct început	X / Y	Punct sfârșit	X / Y	Lungime segment
692	495.539,548 342.439,414	693	495.537,843 342.458,842	19.503
695	495.530,148 342.515,253	696	495.520,407 342.528,249	16.241
698	495.490,906 342.572,414	699	495.479,596 342.591,122	21.861
701	495.455,434 342.619,896	702	495.423,946 342.655,193	47.301
704	495.408,218 342.672,824	705	495.392,718 342.685,372	19.942
707	495.358,195 342.708,608	708	495.341,023 342.723,502	22.731
710	495.329,497 342.732,627	711	495.320,957 342.740,479	11.601
713	495.284,496 342.776,285	714	495.267,998 342.792,435	23.087
716	495.217,922 342.749,407	717	495.191,143 342.731,863	32.014
719	495.167,366 342.729,554	720	495.150,052 342.738,557	19.515
722	495.135,74 342.766,952	723	495.141,049 342.777,34	11.666
725	495.162,98 342.793,268	726	495.182,371 342.796,962	19.74
728	495.212,15 342.807,119	729	495.217,691 342.812,89	8.0
731	495.216,767 342.841,054	732	495.195,299 342.864,139	31.524
734	495.175,907 342.882,838	735	495.157,439 342.896,688	23.084
737	495.105,543 342.922,321	738	495.077,991 342.923,191	27.566
740	494.986,326 342.902,996	741	494.938,565 342.911,133	48.449
743	494.898,551 342.870,076	744	494.884,992 342.829,739	42.555
746	494.848,044 342.819,231	747	494.832,113 342.824,993	16.941
749	494.769,065 342.851,772	750	494.744,659 342.862,28	26.572
752	494.721,61 342.886,685	753	494.720,593 342.897,871	11.232
755	494.724,723 342.927,167	756	494.718,05 342.945,913	19.898
758	494.717,015 342.948,821	759	494.699,23 342.976,753	33.113
761	494.674,599 343.012,52	762	494.674,564 343.012,57	0.061
764	494.662,913 343.029,489	765	494.661,25 343.031,237	2.413
767	494.644,122 343.049,246	768	494.603,974 343.061,474	41.969
770	494.581,554 343.050,715	771	494.577,107 343.050,359	4.461
773	494.552,119 343.049,392	774	494.534,94 343.040,191	19.488
776	494.507,576 343.016,916	777	494.500,132 343.004,754	14.259
779	494.476,228 342.932,413	780	494.460,187 342.925,074	17.64
782	494.435,372 342.909,824	783	494.425,694 342.905,049	10.792
785	494.402,734 342.898,339	786	494.389,419 342.896,452	13.448
788	494.365,62 342.880,306	789	494.351,151 342.865,419	20.76

Punct început	X / Y	Punct sfârșit	X / Y	Lungime segment
693	495.537,843 342.458,842	694	495.535,457 342.475,203	16.534
696	495.520,407 342.528,249	697	495.506,586 342.546,689	23.045
699	495.479,596 342.591,122	700	495.472,364 342.600,787	12.071
702	495.423,946 342.655,193	703	495.420,501 342.659,055	5.175
705	495.392,718 342.685,372	706	495.367,791 342.702,274	30.117
708	495.341,023 342.723,502	709	495.335,401 342.728,253	7.361
711	495.320,957 342.740,479	712	495.306,303 342.754,938	20.586
714	495.267,998 342.792,435	715	495.236,39 342.763,72	42.704
717	495.191,143 342.731,863	718	495.183,987 342.729,323	7.593
720	495.150,052 342.738,557	721	495.138,048 342.752,639	18.504
723	495.141,049 342.777,34	724	495.150,976 342.786,805	13.716
726	495.182,371 342.796,962	727	495.200,377 342.799,963	18.254
729	495.217,691 342.812,89	730	495.220,461 342.831,127	18.446
732	495.195,299 342.864,139	733	495.185,141 342.872,68	13.272
735	495.157,439 342.896,688	736	495.145,676 342.906,645	15.411
738	495.077,991 342.923,191	739	495.041,824 342.921,876	36.191
741	494.938,565 342.911,133	742	494.928,428 342.912,86	10.283
744	494.884,992 342.829,739	745	494.871,772 342.820,248	16.274
747	494.832,113 342.824,993	748	494.802,623 342.834,484	30.98
750	494.744,659 342.862,28	751	494.726,355 342.877,872	24.045
753	494.720,593 342.897,871	754	494.718,898 342.908,379	10.644
756	494.718,05 342.945,913	757	494.717,998 342.946,059	0.155
759	494.699,23 342.976,753	760	494.689,361 342.991,083	17.4
762	494.674,564 343.012,57	763	494.669,379 343.020,1	9.142
765	494.661,25 343.031,237	766	494.661,209 343.031,281	0.06
768	494.603,974 343.061,474	769	494.600,075 343.052,699	9.602
771	494.577,107 343.050,359	772	494.565,018 343.049,392	12.128
774	494.534,94 343.040,191	775	494.516,488 343.027,715	22.274
777	494.500,132 343.004,754	778	494.490,487 342.960,825	44.975
780	494.460,187 342.925,074	781	494.448,932 342.917,761	13.422
783	494.425,694 342.905,049	784	494.413,9 342.899,807	12.906
786	494.389,419 342.896,452	787	494.377,467 342.891,21	13.051
789	494.351,151 342.865,419	790	494.323,262 342.831,118	44.208

Document generat din sistemul ANCPI

Punct început	X / Y	Punct sfârșit	X / Y	Lungime segment
790	494.323,262 342.831,118	791	494.259,424 342.779,847	81.878
793	494.198,082 342.732,671	794	494.167,597 342.729,448	30.655
796	494.084,667 342.720,826	797	494.062,675 342.725,713	22.528
799	494.034,88 342.742,206	800	494.030,298 342.752,897	11.632
802	494.004,336 342.791,383	803	493.962,183 342.814,704	48.174
805	493.913,668 342.805,323	806	493.894,413 342.805,323	19.255
808	493.794,089 342.799,243	809	493.762,421 342.789,869	33.026
811	493.722,646 342.782,015	812	493.711,245 342.786,576	12.279
814	493.657,79 342.798,229	815	493.645,376 342.800,51	12.622
817	493.618,98 342.836,651	818	493.620,39 342.847,0	10.445
820	493.623,188 342.861,368	821	493.625,653 342.874,029	12.899
823	493.629,494 342.888,123	824	493.636,679 342.903,822	17.265
826	493.648,653 342.934,174	827	493.650,771 342.947,305	13.301
829	493.652,01 342.960,565	830	493.651,05 342.969,381	8.868
832	493.634,909 342.985,665	833	493.629,261 342.994,929	10.85
835	493.616,833 343.019,558	836	493.606,44 343.033,567	17.443
838	493.599,435 343.053,677	839	493.594,464 343.070,397	17.443
841	493.572,807 343.087,9	842	493.561,913 343.093,911	12.442
844	493.533,739 343.106,683	845	493.527,353 343.108,561	6.656
847	493.485,655 343.104,053	848	493.475,137 343.096,916	12.711
850	493.451,846 343.097,667	851	493.434,566 343.106,307	19.32
853	493.421,794 343.124,714	854	493.417,662 343.132,227	8.574
856	493.417,773 343.161,687	857	493.377,976 343.235,099	83.505
859	493.351,533 343.251,136	860	493.349,0 343.252,138	2.724
862	493.307,724 343.268,477	863	493.295,462 343.272,664	12.957
865	493.272,246 343.278,179	866	493.260,074 343.277,667	12.183
868	493.233,132 343.275,277	869	493.196,643 343.263,533	38.332
871	493.162,139 343.251,541	872	493.128,352 343.238,824	36.101
874	493.059,145 343.199,536	875	493.050,195 343.188,11	14.514
877	493.031,623 343.185,289	878	493.020,808 343.187,875	11.12
880	493.004,822 343.197,514	881	492.999,414 343.204,802	9.075
883	492.988,835 343.230,898	884	492.986,249 343.248,765	18.053
886	492.986,719 343.269,689	887	492.994,477 343.286,381	18.407

Punct început	X / Y	Punct sfârșit	X / Y	Lungime segment
791	494.259,424 342.779,847	792	494.219,736 342.747,435	51.241
794	494.167,597 342.729,448	795	494.150,798 342.736,987	18.413
797	494.062,675 342.725,713	798	494.046,792 342.728,462	16.119
800	494.030,298 342.752,897	801	494.020,218 342.774,583	23.914
803	493.962,183 342.814,704	804	493.952,935 342.818,478	9.988
806	493.894,413 342.805,323	807	493.861,479 342.809,883	33.248
809	493.762,421 342.789,869	810	493.743,673 342.782,269	20.23
812	493.711,245 342.786,576	813	493.682,871 342.789,869	28.564
815	493.645,376 342.800,51	816	493.621,815 342.829,644	37.469
818	493.620,39 342.847,0	819	493.620,749 342.848,839	1.874
821	493.625,653 342.874,029	822	493.627,586 342.883,953	10.111
824	493.636,679 342.903,822	825	493.647,61 342.927,704	26.265
827	493.650,771 342.947,305	828	493.652,373 342.957,237	10.06
830	493.651,05 342.969,381	831	493.641,236 342.977,983	13.05
833	493.629,261 342.994,929	834	493.620,674 343.012,554	19.606
836	493.606,44 343.033,567	837	493.602,147 343.042,605	10.006
839	493.594,464 343.070,397	840	493.584,077 343.079,636	13.901
842	493.561,913 343.093,911	843	493.543,13 343.103,678	21.171
845	493.527,353 343.108,561	846	493.501,808 343.111,191	25.68
848	493.475,137 343.096,916	849	493.466,121 343.095,038	9.21
851	493.434,566 343.106,307	852	493.428,931 343.112,693	8.517
854	493.417,662 343.132,227	855	493.414,656 343.146,502	14.588
857	493.377,976 343.235,099	858	493.365,6 343.242,605	14.474
860	493.349,0 343.252,138	861	493.339,707 343.255,817	9.995
863	493.295,462 343.272,664	864	493.272,519 343.278,114	23.581
866	493.260,074 343.277,667	867	493.237,621 343.276,722	22.473
869	493.196,643 343.263,533	870	493.178,42 343.257,668	19.144
872	493.128,352 343.238,824	873	493.116,224 343.234,26	12.958
875	493.050,195 343.188,11	876	493.040,086 343.185,054	10.561
878	493.020,808 343.187,875	879	493.013,99 343.190,696	7.379
881	492.999,414 343.204,802	882	492.993,772 343.217,262	13.678
884	492.986,249 343.248,765	885	492.985,779 343.259,58	10.825
887	492.994,477 343.286,381	888	493.002,471 343.300,017	15.806

Punct început	X / Y	Punct sfârșit	X / Y	Lungime segment
792	494.219,736 342.747,435	793	494.198,082 342.732,671	26.208
795	494.150,798 342.736,987	796	494.084,667 342.720,826	68.077
798	494.046,792 342.728,462	799	494.034,88 342.742,206	18.188
801	494.020,218 342.774,583	802	494.004,336 342.791,383	23.119
804	493.952,935 342.818,478	805	493.913,668 342.805,323	41.412
807	493.861,479 342.809,883	808	493.794,089 342.799,243	68.225
810	493.743,673 342.782,269	811	493.722,646 342.782,015	21.029
813	493.682,871 342.789,869	814	493.657,79 342.798,229	26.438
816	493.621,815 342.829,644	817	493.618,98 342.836,651	7.559
819	493.620,749 342.848,839	820	493.623,188 342.861,368	12.764
822	493.627,586 342.883,953	823	493.629,494 342.888,123	4.586
825	493.647,61 342.927,704	826	493.648,653 342.934,174	6.554
828	493.652,373 342.957,237	829	493.652,01 342.960,565	3.348
831	493.641,236 342.977,983	832	493.634,909 342.985,665	9.952
834	493.620,674 343.012,554	835	493.616,833 343.019,558	7.988
837	493.602,147 343.042,605	838	493.599,435 343.053,677	11.399
840	493.584,077 343.079,636	841	493.572,807 343.087,9	13.975
843	493.543,13 343.103,678	844	493.533,739 343.106,683	9.86
846	493.501,808 343.111,191	847	493.485,655 343.104,053	17.66
849	493.466,121 343.095,038	850	493.451,846 343.097,667	14.515
852	493.428,931 343.112,693	853	493.421,794 343.124,714	13.98
855	493.414,656 343.146,502	856	493.417,773 343.161,687	15.502
858	493.365,6 343.242,605	859	493.351,533 343.251,136	16.452
861	493.339,707 343.255,817	862	493.307,724 343.268,477	34.397
864	493.272,519 343.278,114	865	493.272,246 343.278,179	0.281
867	493.237,621 343.276,722	868	493.233,132 343.275,277	4.716
870	493.178,42 343.257,668	871	493.162,139 343.251,541	17.396
873	493.116,224 343.234,26	874	493.059,145 343.199,536	66.811
876	493.040,086 343.185,054	877	493.031,623 343.185,289	8.466
879	493.013,99 343.190,696	880	493.004,822 343.197,514	11.425
882	492.993,772 343.217,262	883	492.988,835 343.230,898	14.502
885	492.985,779 343.259,58	886	492.986,719 343.269,689	10.153
888	493.002,471 343.300,017	889	493.013,755 343.322,351	25.023

Verificat Primăria Buzoești

Punct început	X / Y	Punct sfârșit	X / Y	Lungime segment
889	493.013,755 343.322,351	890	493.019,163 343.335,281	14.015
892	493.029,742 343.356,91	893	493.041,262 343.370,311	17.672
895	493.055,117 343.390,906	896	493.056,478 343.394,053	3.429
898	493.069,847 343.424,974	899	493.085,568 343.461,336	39.615
901	493.088,09 343.509,835	902	493.090,417 343.519,5	9.941
904	493.097,935 343.528,807	905	493.109,136 343.535,952	13.286
907	493.109,762 343.546,897	908	493.110,021 343.547,573	0.724
910	493.101,591 343.564,193	911	493.058,753 343.562,346	42.878
913	493.057,04 343.551,536	914	493.054,151 343.533,306	18.457
916	493.061,029 343.520,403	917	493.061,029 343.509,363	11.04
919	493.051,461 343.447,535	920	493.040,42 343.426,926	23.38
922	493.017,971 343.382,764	923	493.008,035 343.370,987	15.408
925	492.988,161 343.337,497	926	492.977,121 343.324,249	17.245
928	492.951,359 343.290,057	929	492.946,794 343.269,344	21.21
931	492.976,591 343.192,847	932	492.989,712 343.173,184	23.639
934	493.031,042 343.159,419	935	493.060,296 343.167,31	30.3
937	493.112,987 343.197,473	938	493.128,34 343.207,941	18.582
940	493.209,85 343.235,018	941	493.236,382 343.244,176	28.068
943	493.294,012 343.252,883	944	493.308,353 343.247,754	15.231
946	493.337,455 343.231,816	947	493.346,56 343.228,493	9.692
949	493.362,995 343.220,817	950	493.369,101 343.213,803	9.299
952	493.390,212 343.158,009	953	493.391,607 343.126,466	31.574
955	493.425,352 343.081,376	956	493.466,317 343.072,246	41.97
958	493.486,449 343.075,275	959	493.498,505 343.075,275	12.056
961	493.541,438 343.074,685	962	493.558,7 343.065,601	19.506
964	493.579,137 343.036,904	965	493.583,723 343.020,002	17.513
967	493.590,051 342.988,287	968	493.599,973 342.980,018	12.916
970	493.623,124 342.969,104	971	493.627,754 342.959,513	10.65
973	493.608,572 342.910,896	974	493.586,082 342.867,24	49.109
976	493.578,144 342.831,521	977	493.581,452 342.817,961	13.958
979	493.619,486 342.779,265	980	493.637,345 342.764,713	23.037
982	493.674,418 342.741,34	983	493.701,868 342.735,628	28.038
985	493.797,99 342.767,256	986	493.818,254 342.774,304	21.455

Punct început	X / Y	Punct sfârșit	X / Y	Lungime segment
890	493.019,163 343.335,281	891	493.024,57 343.348,211	14.015
893	493.041,262 343.370,311	894	493.049,7 343.378,598	11.827
896	493.056,478 343.394,053	897	493.060,257 343.402,794	9.523
899	493.085,568 343.461,336	900	493.085,584 343.503,57	42.234
902	493.090,417 343.519,5	903	493.093,46 343.524,154	5.561
905	493.109,136 343.535,952	906	493.109,145 343.536,112	0.16
908	493.110,021 343.547,573	909	493.112,973 343.555,267	8.241
911	493.058,753 343.562,346	912	493.057,11 343.551,979	10.496
914	493.054,151 343.533,306	915	493.060,661 343.527,028	9.044
917	493.061,029 343.509,363	918	493.054,773 343.466,672	43.147
920	493.040,42 343.426,926	921	493.029,748 343.411,101	19.087
923	493.008,035 343.370,987	924	492.998,834 343.350,01	22.906
926	492.977,121 343.324,249	927	492.958,637 343.315,155	20.6
929	492.946,794 343.269,344	930	492.959,124 343.223,369	47.6
932	492.989,712 343.173,184	933	493.007,425 343.162,041	20.926
935	493.060,296 343.167,31	936	493.094,703 343.184,772	38.584
938	493.128,34 343.207,941	939	493.147,014 343.214,936	19.941
941	493.236,382 343.244,176	942	493.275,448 343.254,419	40.387
944	493.308,353 343.247,754	945	493.319,851 343.241,543	13.068
947	493.346,56 343.228,493	948	493.355,493 343.226,4	9.175
950	493.369,101 343.213,803	951	493.378,431 343.197,808	18.517
953	493.391,607 343.126,466	954	493.393,027 343.105,062	21.451
956	493.466,317 343.072,246	957	493.473,144 343.074,446	7.173
959	493.498,505 343.075,275	960	493.514,695 343.074,816	16.197
962	493.558,7 343.065,601	963	493.569,545 343.058,071	13.203
965	493.583,723 343.020,002	966	493.585,751 342.999,201	20.9
968	493.599,973 342.980,018	969	493.613,533 342.973,073	15.235
971	493.627,754 342.959,513	972	493.620,478 342.938,346	22.383
974	493.586,082 342.867,24	975	493.581,121 342.852,357	15.688
977	493.581,452 342.817,961	978	493.596,004 342.799,44	23.554
980	493.637,345 342.764,713	981	493.654,974 342.748,195	24.158
983	493.701,868 342.735,628	984	493.741,9 342.742,483	40.615
986	493.818,254 342.774,304	987	493.846,366 342.780,919	28.88

Punct început	X / Y	Punct sfârșit	X / Y	Lungime segment
891	493.024,57 343.348,211	892	493.029,742 343.356,91	10.12
894	493.049,7 343.378,598	895	493.055,117 343.390,906	13.447
897	493.060,257 343.402,794	898	493.069,847 343.424,974	24.164
900	493.085,584 343.503,57	901	493.088,09 343.509,835	6.748
903	493.093,46 343.524,154	904	493.097,935 343.528,807	6.456
906	493.109,145 343.536,112	907	493.109,762 343.546,897	10.803
909	493.112,973 343.555,267	910	493.101,591 343.564,193	14.465
912	493.057,11 343.551,979	913	493.057,04 343.551,536	0.448
915	493.060,661 343.527,028	916	493.061,029 343.520,403	6.635
918	493.054,773 343.466,672	919	493.051,461 343.447,535	19.421
921	493.029,748 343.411,101	922	493.017,971 343.382,764	30.687
924	492.998,834 343.350,01	925	492.988,161 343.337,497	16.447
927	492.958,637 343.315,155	928	492.951,359 343.290,057	26.132
930	492.959,124 343.223,369	931	492.976,591 343.192,847	35.167
933	493.007,425 343.162,041	934	493.031,042 343.159,419	23.762
936	493.094,703 343.184,772	937	493.112,987 343.197,473	22.263
939	493.147,014 343.214,936	940	493.209,85 343.235,018	65.967
942	493.275,448 343.254,419	943	493.294,012 343.252,883	18.627
945	493.319,851 343.241,543	946	493.337,455 343.231,816	20.113
948	493.355,493 343.226,4	949	493.362,995 343.220,817	9.351
951	493.378,431 343.197,808	952	493.390,212 343.158,009	41.506
954	493.393,027 343.105,062	955	493.425,352 343.081,376	40.074
957	493.473,144 343.074,446	958	493.486,449 343.075,275	13.331
960	493.514,695 343.074,816	961	493.541,438 343.074,685	26.743
963	493.569,545 343.058,071	964	493.579,137 343.036,904	23.239
966	493.585,751 342.999,201	967	493.590,051 342.988,287	11.731
969	493.613,533 342.973,073	970	493.623,124 342.969,104	10.38
972	493.620,478 342.938,346	973	493.608,572 342.910,896	29.921
975	493.581,121 342.852,357	976	493.578,144 342.831,521	21.048
978	493.596,004 342.799,44	979	493.619,486 342.779,265	30.959
981	493.654,974 342.748,195	982	493.674,418 342.741,34	20.617
984	493.741,9 342.742,483	985	493.797,99 342.767,256	61.317
987	493.846,366 342.780,919	988	493.861,58 342.782,573	15.304

Vizualizare Imobil Cadastral

Punct început	X / Y	Punct sfârșit	X / Y	Lungime segment
988	493.861,58 342.782,573	989	493.870,84 342.778,935	9.949
991	493.905,567 342.774,635	992	493.920,119 342.771,659	14.853
994	493.957,822 342.774,304	995	493.969,067 342.756,776	20.825
997	494.001,479 342.726,679	998	494.038,676 342.704,172	43.476
1000	494.063,947 342.689,519	1001	494.076,911 342.691,635	13.136
1003	494.118,451 342.706,452	1004	494.129,299 342.717,3	15.341
1006	494.156,773 342.717,89	1007	494.174,278 342.713,596	18.024
1009	494.203,123 342.710,746	1010	494.208,232 342.720,518	11.027
1012	494.232,951 342.734,001	1013	494.274,242 342.762,652	50.258
1015	494.334,914 342.810,403	1016	494.360,756 342.833,717	34.804
1018	494.417,449 342.875,888	1019	494.455,778 342.897,976	44.238
1021	494.484,694 342.918,078	1022	494.500,947 342.934,269	22.941
1024	494.502,877 342.953,623	1025	494.503,255 342.961,386	7.772
1027	494.509,694 342.977,671	1028	494.522,759 342.999,257	25.232
1030	494.566,121 343.028,797	1031	494.582,406 343.028,229	16.295
1033	494.624,821 343.013,459	1034	494.652,846 342.995,091	33.508
1036	494.677,841 342.956,652	1037	494.687,119 342.933,74	24.719
1039	494.690,149 342.901,55	1040	494.689,91 342.876,928	24.623
1042	494.709,817 342.846,353	1043	494.721,123 342.840,321	12.814
1045	494.771,643 342.806,304	1046	494.786,17 342.793,254	19.528
1048	494.843,276 342.795,721	1049	494.868,113 342.788,841	25.772
1051	494.895,168 342.790,004	1052	494.909,647 342.795,165	15.371
1054	494.920,393 342.808,297	1055	494.925,009 342.832,599	24.737
1057	494.924,212 342.842,79	1058	494.927,077 342.852,34	9.97
1060	494.936,866 342.869,292	1061	494.941,641 342.872,396	5.695
1063	494.962,89 342.869,769	1064	494.984,616 342.867,143	21.884
1066	495.016,37 342.870,247	1067	495.023,772 342.874,783	8.681
1069	495.069,373 342.896,748	1070	495.088,235 342.894,361	19.012
1072	495.124,048 342.876,454	1073	495.150,072 342.863,323	29.149
1075	495.176,334 342.837,777	1076	495.175,141 342.824,884	12.948
1078	495.154,847 342.812,946	1079	495.138,134 342.810,798	16.85
1081	495.113,065 342.801,725	1082	495.100,172 342.793,607	15.236
1084	495.099,994 342.780,882	1085	495.103,429 342.771,984	9.538

Punct început	X / Y	Punct sfârșit	X / Y	Lungime segment
989	493.870,84 342.778,935	990	493.884,069 342.776,289	13.491
992	493.920,119 342.771,659	993	493.945,916 342.779,596	26.99
995	493.969,067 342.756,776	996	493.978,989 342.743,547	16.536
998	494.038,676 342.704,172	999	494.054,951 342.689,783	21.724
1001	494.076,911 342.691,635	1002	494.109,984 342.700,631	34.275
1004	494.129,299 342.717,3	1005	494.143,851 342.720,475	14.894
1007	494.174,278 342.713,596	1008	494.192,535 342.713,86	18.259
1010	494.208,232 342.720,518	1011	494.222,558 342.729,507	16.913
1013	494.274,242 342.762,652	1014	494.314,971 342.792,426	50.451
1016	494.360,756 342.833,717	1017	494.383,79 342.859,279	34.409
1019	494.455,778 342.897,976	1020	494.473,389 342.907,81	20.171
1022	494.500,947 342.934,269	1023	494.506,967 342.945,225	12.501
1025	494.503,255 342.961,386	1026	494.505,528 342.970,286	9.186
1028	494.522,759 342.999,257	1029	494.551,162 343.022,359	36.612
1031	494.582,406 343.028,229	1032	494.601,152 343.025,388	18.96
1034	494.652,846 342.995,091	1035	494.665,722 342.981,837	18.479
1037	494.687,119 342.933,74	1038	494.691,096 342.913,858	20.276
1040	494.689,91 342.876,928	1041	494.697,509 342.865,389	13.816
1043	494.721,123 342.840,321	1044	494.758,047 342.817,307	43.509
1046	494.786,17 342.793,254	1047	494.806,3 342.795,962	20.311
1049	494.868,113 342.788,841	1050	494.879,536 342.785,61	11.871
1052	494.909,647 342.795,165	1053	494.917,679 342.802,094	10.608
1055	494.925,009 342.832,599	1056	494.923,973 342.838,015	5.514
1058	494.927,077 342.852,34	1059	494.930,658 342.859,981	8.439
1061	494.941,641 342.872,396	1062	494.947,371 342.871,202	5.853
1064	494.984,616 342.867,143	1065	495.004,433 342.864,756	19.96
1067	495.023,772 342.874,783	1068	495.041,678 342.888,87	22.783
1070	495.088,235 342.894,361	1071	495.109,484 342.885,527	23.012
1073	495.150,072 342.863,323	1074	495.168,694 342.851,147	22.249
1076	495.175,141 342.824,884	1077	495.166,307 342.817,005	11.837
1079	495.138,134 342.810,798	1080	495.125,48 342.807,694	13.029
1082	495.100,172 342.793,607	1083	495.091,21 342.785,407	12.147
1085	495.103,429 342.771,984	1086	495.103,325 342.735,096	36.888

Punct început	X / Y	Punct sfârșit	X / Y	Lungime segment
990	493.884,069 342.776,289	991	493.905,567 342.774,635	21.562
993	493.945,916 342.779,596	994	493.957,822 342.774,304	13.029
996	493.978,989 342.743,547	997	494.001,479 342.726,679	28.113
999	494.054,951 342.689,783	1000	494.063,947 342.689,519	9.0
1002	494.109,984 342.700,631	1003	494.118,451 342.706,452	10.275
1005	494.143,851 342.720,475	1006	494.156,773 342.717,89	13.178
1008	494.192,535 342.713,86	1009	494.203,123 342.710,746	11.036
1011	494.222,558 342.729,507	1012	494.232,951 342.734,001	11.323
1014	494.314,971 342.792,426	1015	494.334,914 342.810,403	26.85
1017	494.383,79 342.859,279	1018	494.417,449 342.875,888	37.534
1020	494.473,389 342.907,81	1021	494.484,694 342.918,078	15.272
1023	494.506,967 342.945,225	1024	494.502,877 342.953,623	9.341
1026	494.505,528 342.970,286	1027	494.509,694 342.977,671	8.479
1029	494.551,162 343.022,359	1030	494.566,121 343.028,797	16.286
1032	494.601,152 343.025,388	1033	494.624,821 343.013,459	26.505
1035	494.665,722 342.981,837	1036	494.677,841 342.956,652	27.949
1038	494.691,096 342.913,858	1039	494.690,149 342.901,55	12.344
1041	494.697,509 342.865,389	1042	494.709,817 342.846,353	22.668
1044	494.758,047 342.817,307	1045	494.771,643 342.806,304	17.49
1047	494.806,3 342.795,962	1048	494.843,276 342.795,721	36.977
1050	494.879,536 342.785,61	1051	494.895,168 342.790,004	16.238
1053	494.917,679 342.802,094	1054	494.920,393 342.808,297	6.771
1056	494.923,973 342.838,015	1057	494.924,212 342.842,79	4.781
1059	494.930,658 342.859,981	1060	494.936,866 342.869,292	11.191
1062	494.947,371 342.871,202	1063	494.962,89 342.869,769	15.585
1065	495.004,433 342.864,756	1066	495.016,37 342.870,247	13.139
1068	495.041,678 342.888,87	1069	495.069,373 342.896,748	28.794
1071	495.109,484 342.885,527	1072	495.124,048 342.876,454	17.159
1074	495.168,694 342.851,147	1075	495.176,334 342.837,777	15.399
1077	495.166,307 342.817,005	1078	495.154,847 342.812,946	12.158
1080	495.125,48 342.807,694	1081	495.113,065 342.801,725	13.775
1083	495.091,21 342.785,407	1084	495.099,994 342.780,882	9.881
1086	495.103,325 342.735,096	1087	495.117,517 342.712,409	26.76

Vizualizare Registrul Cadastral

Punct început	X / Y	Punct sfârșit	X / Y	Lungime segment
1087	495.117,517 342.712,409	1088	495.124,926 342.703,59	11.518
1090	495.165,261 342.687,849	1091	495.177,49 342.691,304	12.708
1093	495.233,766 342.716,813	1094	495.246,123 342.718,535	12.476
1096	495.251,971 342.747,332	1097	495.261,864 342.754,024	11.944
1099	495.285,724 342.745,877	1100	495.298,818 342.726,091	23.726
1102	495.318,604 342.700,194	1103	495.361,046 342.661,239	57.609
1105	495.394,179 342.638,154	1106	495.416,399 342.615,23	31.926
1108	495.469,468 342.566,146	1109	495.485,181 342.542,275	28.578
1111	495.510,26 342.484,26	1112	495.512,073 342.451,929	32.382
1114	495.498,026 342.379,251	1115	495.504,462 342.324,579	55.05
1117	495.509,674 342.295,31	1118	495.514,627 342.287,834	8.968
1120	495.511,21 342.283,877	1121	495.511,518 342.280,753	3.139
1123	495.523,973 342.252,127	1124	495.528,48 342.245,933	7.66
1126	495.548,985 342.210,857	1127	495.557,54 342.202,024	12.297
1129	495.565,963 342.196,009	1130	495.560,938 342.189,786	7.999
1132	495.602,462 342.156,314	1133	495.612,025 342.130,686	27.354
1135	495.611,26 342.082,492	1136	495.606,67 342.053,422	29.43
1138	495.623,5 341.998,724	1139	495.652,569 341.972,715	39.006
1141	495.754,696 341.916,87	1142	495.803,84 341.904,791	50.607
1144	495.825,583 341.917,507	1145	495.835,548 341.920,356	10.364
1147	495.850,011 341.919,284	1148	495.861,859 341.920,433	11.904
1150	495.869,538 341.933,007	1151	495.874,426 341.942,571	10.741
1153	495.889,941 341.970,201	1154	495.901,418 341.980,19	15.215
1156	495.931,811 341.986,779	1157	495.961,567 341.984,866	29.817
1159	495.988,984 341.976,577	1160	495.994,722 341.969,563	9.062
1162	496.002,374 341.947,672	1163	496.005,137 341.932,369	15.55
1165	496.005,854 341.919,095	1166	496.005,995 341.909,414	9.682
1168	496.005,676 341.891,169	1169	496.005,432 341.884,796	6.378
1171	496.004,629 341.877,326	1172	496.004,019 341.871,647	5.712
1174	496.002,935 341.861,566	1175	496.001,84 341.851,374	10.251
1177	496.003,342 341.838,975	1178	496.003,91 341.834,536	4.475
1180	496.005,166 341.825,684	1181	496.006,271 341.822,135	3.717
1183	496.008,688 341.814,366	1	496.009,825 341.810,713	3.826

Punct început	X / Y	Punct sfârșit	X / Y	Lungime segment
1088	495.124,926 342.703,59	1089	495.147,014 342.692,046	24.923
1091	495.177,49 342.691,304	1092	495.216,359 342.711,089	43.615
1094	495.246,123 342.718,535	1095	495.245,279 342.727,837	9.34
1097	495.261,864 342.754,024	1098	495.274,667 342.749,368	13.623
1100	495.298,818 342.726,091	1101	495.309,293 342.715,034	15.231
1103	495.361,046 342.661,239	1104	495.376,393 342.651,701	18.069
1106	495.416,399 342.615,23	1107	495.454,662 342.592,434	44.539
1109	495.485,181 342.542,275	1110	495.499,987 342.512,966	32.836
1112	495.512,073 342.451,929	1113	495.502,706 342.422,015	31.346
1115	495.504,462 342.324,579	1116	495.508,688 342.297,794	27.116
1118	495.514,627 342.287,834	1119	495.511,216 342.285,115	4.362
1121	495.511,518 342.280,753	1122	495.513,487 342.260,159	20.688
1124	495.528,48 342.245,933	1125	495.537,185 342.223,658	23.916
1127	495.557,54 342.202,024	1128	495.560,957 342.198,743	4.737
1130	495.560,938 342.189,786	1131	495.580,66 342.171,614	26.818
1133	495.612,025 342.130,686	1134	495.610,495 342.111,944	18.804
1136	495.606,67 342.053,422	1137	495.610,495 342.024,352	29.321
1139	495.652,569 341.972,715	1140	495.708,032 341.942,115	63.344
1142	495.803,84 341.904,791	1143	495.825,569 341.917,499	25.172
1145	495.835,548 341.920,356	1146	495.844,916 341.919,662	9.394
1148	495.861,859 341.920,433	1149	495.863,714 341.920,612	1.864
1151	495.874,426 341.942,571	1152	495.881,227 341.955,111	14.266
1154	495.901,418 341.980,19	1155	495.909,707 341.983,378	8.881
1157	495.961,567 341.984,866	1158	495.978,357 341.982,528	16.952
1160	495.994,722 341.969,563	1161	496.000,674 341.959,149	11.995
1163	496.005,137 341.932,369	1164	496.005,789 341.923,584	8.809
1166	496.005,995 341.909,414	1167	496.006,1 341.902,226	7.189
1169	496.005,432 341.884,796	1170	496.005,091 341.881,619	3.195
1172	496.004,019 341.871,647	1173	496.003,221 341.864,221	7.469
1175	496.001,84 341.851,374	1176	496.001,8 341.851,005	0.371
1178	496.003,91 341.834,536	1179	496.004,96 341.826,348	8.255
1181	496.006,271 341.822,135	1182	496.007,68 341.817,606	4.743

Punct început	X / Y	Punct sfârșit	X / Y	Lungime segment
1089	495.147,014 342.692,046	1090	495.165,261 342.687,849	18.723
1092	495.216,359 342.711,089	1093	495.233,766 342.716,813	18.324
1095	495.245,279 342.727,837	1096	495.251,971 342.747,332	20.612
1098	495.274,667 342.749,368	1099	495.285,724 342.745,877	11.595
1101	495.309,293 342.715,034	1102	495.318,604 342.700,194	17.519
1104	495.376,393 342.651,701	1105	495.394,179 342.638,154	22.358
1107	495.454,662 342.592,434	1108	495.469,468 342.566,146	30.171
1110	495.499,987 342.512,966	1111	495.510,26 342.484,26	30.489
1113	495.502,706 342.422,015	1114	495.498,026 342.379,251	43.019
1116	495.508,688 342.297,794	1117	495.509,674 342.295,31	2.673
1119	495.511,216 342.285,115	1120	495.511,21 342.283,877	1.238
1122	495.513,487 342.260,159	1123	495.523,973 342.252,127	13.209
1125	495.537,185 342.223,658	1126	495.548,985 342.210,857	17.41
1128	495.560,957 342.198,743	1129	495.565,963 342.196,009	5.704
1131	495.580,66 342.171,614	1132	495.602,462 342.156,314	26.635
1134	495.610,495 342.111,944	1135	495.611,26 342.082,492	29.462
1137	495.610,495 342.024,352	1138	495.623,5 341.998,724	28.739
1140	495.708,032 341.942,115	1141	495.754,696 341.916,87	53.055
1143	495.825,569 341.917,499	1144	495.825,583 341.917,507	0.016
1146	495.844,916 341.919,662	1147	495.850,011 341.919,284	5.109
1149	495.863,714 341.920,612	1150	495.869,538 341.933,007	13.695
1152	495.881,227 341.955,111	1153	495.889,941 341.970,201	17.425
1155	495.909,707 341.983,378	1156	495.931,811 341.986,779	22.364
1158	495.978,357 341.982,528	1159	495.988,984 341.976,577	12.18
1161	496.000,674 341.959,149	1162	496.002,374 341.947,672	11.602
1164	496.005,789 341.923,584	1165	496.005,854 341.919,095	4.489
1167	496.006,1 341.902,226	1168	496.005,676 341.891,169	11.065
1170	496.005,091 341.881,619	1171	496.004,629 341.877,326	4.318
1173	496.003,221 341.864,221	1174	496.002,935 341.861,566	2.67
1176	496.001,8 341.851,005	1177	496.003,342 341.838,975	12.128
1179	496.004,96 341.826,348	1180	496.005,166 341.825,684	0.695
1182	496.007,68 341.817,606	1183	496.008,688 341.814,366	3.393

Vizualizare Proiect Cadastral

**** Lungimile segmentelor sunt determinate în planul de proiecţie Stereo 70 şi sunt rotunjite la 1 milimetru.**
***** Distanţa dintre puncte este formată din segmente cumulate ce sunt mai mici decât valoarea 1 milimetru.**

Neutilizabil in circuitul civil

DATE DESPRE IMOBILUL NR. 18018

Oficiul de Cadastru şi Publicitate Imobiliară ARGES
Biroul de Cadastru şi Publicitate Imobiliară Costesti

A. Partea I. Descrierea imobilului

TEREN Extravilan

Adresa: Jud. Arges

Nr. Crt	Nr cadastral Nr. topografic	Suprafaţa* (mp)	Observaţii / Referinţe
A1		4.319	Sector cadastral:0 Teren neimprejmuit;

B. Partea II. Proprietari şi acte

Inscrieri privitoare la dreptul de proprietate şi alte drepturi reale		Referinţe
/		
Act Administrativ nr. Adeverinta nr. 8595, din 19/09/2025 emis de PRIMĂRIA COMUNEI BUZOEȘTI;		
B1	Inscrierea posesiei, drept de PROPRIETATE, dobandit prin Lege, cota actuala 1/1, cota initiala 1/1	A1
	1) **NEIDENTIFICAT NEIDENTIFICAT**, CIF:0000000000000	
Act Normativ nr. 7, din 13/03/1996 emis de PARLAMENTUL ROMANIEI (art. 13);		
B2	Se noteaza mentiunea de proprietar neidentificat.	A1

C. Partea III. SARCINI .

Inscrieri privind dezmembramintele dreptului de proprietate, drepturi reale de garanţie şi sarcini	Referinţe
NU SUNT	

Neutilizabil în circuitul civil

Anexa Nr. 1 La Partea I

Teren

Nr cadastral	Suprafaţa (mp)*	Observaţii / Referinţe
	4.319	

* Suprafaţa este determinată in planul de proiecţie Stereo 70.

DETALII LINIARE IMOBIL

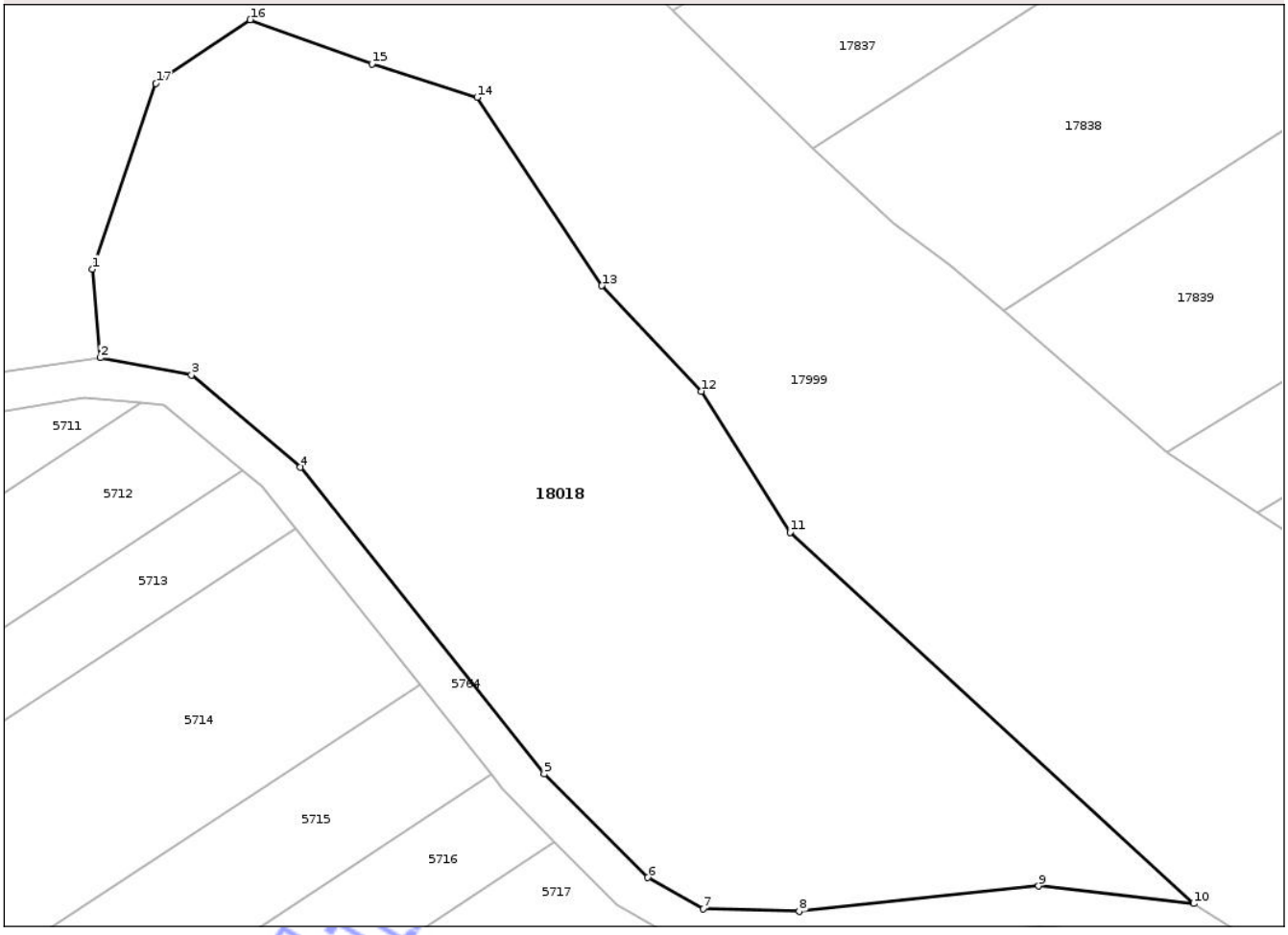

Date referitoare la teren

Crt	Categorie folosință	Intra vilan	Suprafaţa (mp)	Tarla	Parcelă	Nr. topo	Observaţii / Referinţe
1	pasune	NU	4.319	-	729	-	

Lungime Segmente
1) Valorile lungimilor segmentelor sunt obţinute din proiecţie în plan.

Punct început	X / Y	Punct sfârşit	X / Y	Lungime segment (** (m)
1	495.245,279 342.727,837	2	495.246,123 342.718,535	9.34
2	495.246,123 342.718,535	3	495.255,696 342.716,745	9.739
3	495.255,696 342.716,745	4	495.267,12 342.707,034	14.994
4	495.267,12 342.707,034	5	495.292,766 342.674,834	41.165
5	495.292,766 342.674,834	6	495.303,663 342.663,955	15.398

Document care conține date cu caracter personal, protejat de prevederile Regulamentului (UE) nr. 679/2016 și Legii 190/2018

Punct început	X / Y	Punct sfârşit	X / Y	Lungime segment (** (m)
6	495.303,663 342.663,955	7	495.309,506 342.660,688	6.694
7	495.309,506 342.660,688	8	495.319,577 342.660,415	10.075
8	495.319,577 342.660,415	9	495.344,745 342.663,073	25.308
9	495.344,745 342.663,073	10	495.361,046 342.661,239	16.404
10	495.361,046 342.661,239	11	495.318,604 342.700,194	57.609
11	495.318,604 342.700,194	12	495.309,293 342.715,034	17.519
12	495.309,293 342.715,034	13	495.298,818 342.726,091	15.231
13	495.298,818 342.726,091	14	495.285,724 342.745,877	23.726
14	495.285,724 342.745,877	15	495.274,667 342.749,368	11.595
15	495.274,667 342.749,368	16	495.261,864 342.754,024	13.623
16	495.261,864 342.754,024	17	495.251,971 342.747,332	11.944
17	495.251,971 342.747,332	1	495.245,279 342.727,837	20.612

**** Lungimile segmentelor sunt determinate în planul de proiecţie Stereo 70 şi sunt rotunjite la 1 milimetru.**
***** Distanţa dintre puncte este formată din segmente cumulate ce sunt mai mici decât valoarea 1 milimetru.**

Neutilizabil în circuitul civil

DATE DESPRE IMOBILUL NR. 18020

Oficiul de Cadastru şi Publicitate Imobiliară ARGES
Biroul de Cadastru şi Publicitate Imobiliară Costesti

A. Partea I. Descrierea imobilului

TEREN Intravilan

Adresa: Loc. Buzoesti, Jud. Arges, Strada Negoesti

Nr. Crt	Nr cadastral Nr. topografic	Suprafaţa* (mp)	Observaţii / Referinţe
A1	91486	Din acte: 3.792 Masurata: 3.836	Sector cadastral:0 Teren neimprejmuit;

B. Partea II. Proprietari şi acte

Inscrieri privitoare la dreptul de proprietate şi alte drepturi reale		Referinţe
23674 / 02/11/2022		
Act Administrativ nr. 447, din 16/05/2002 emis de GUVERNUL ROMANIEI, anexa nr. 27- Inventarul (bunurilor care apartin domeniului public al comunei Buzoesti. act administrativ nr 10166 din 01.11.2022, emis de PRIMARIA COMUNEI BUZOESTI;act administrativ nr 27 din 03.09.1999, emis de CONSILIUL LOCAL AL COMUNEI BUZOESTI;act administrativ nr 10166 din 01.11.2022, emis de PRIMARIA COMUNEI BUZOESTI);		
B1	Intabulare, drept de PROPRIETATE, dobandit prin Lege, cota actuala 1/1, cota initiala 1/1	A1
	1) **COMUNA BUZOESTI**, CIF:4318288, -DOMENIUL PUBLIC	

C. Partea III. SARCINI .

Inscrieri privind dezmembramintele dreptului de proprietate, drepturi reale de garanţie şi sarcini	Referinţe
NU SUNT	

Neutilizabil în circuitul civil

Anexa Nr. 1 La Partea I

Teren

Nr cadastral	Suprafaţa (mp)*	Observaţii / Referinţe
91486	Din acte: 3.792 Masurata: 3.836	

* Suprafaţa este determinată in planul de proiecţie Stereo 70.

DETALII LINIARE IMOBIL

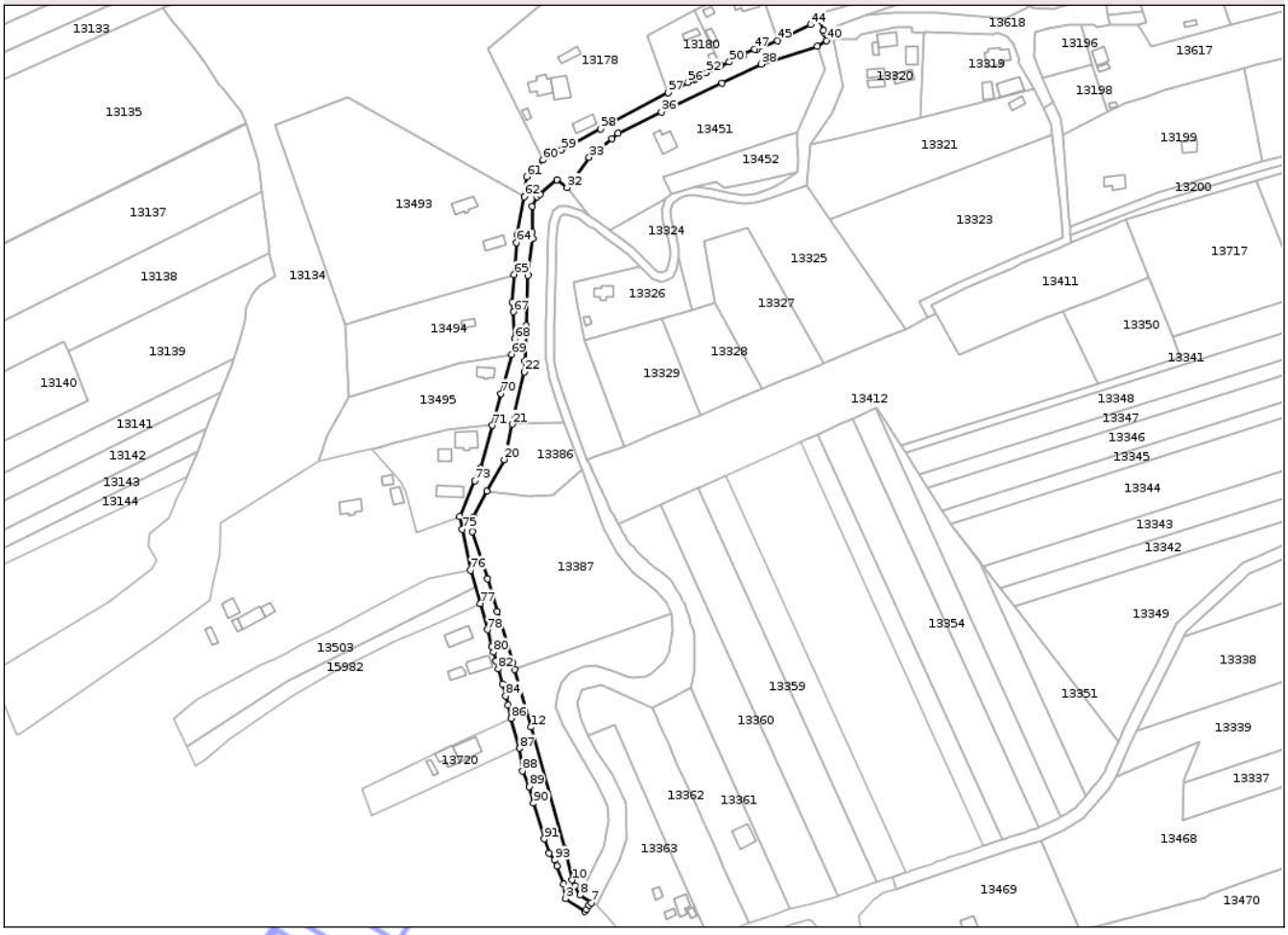

Date referitoare la teren

Crt	Categorie folosinţă	Intra vilan	Suprafaţa (mp)	Tarla	Parcelă	Nr. topo	Observaţii / Referinţe
1	drum	DA	1.455	-	-	-	
2	drum	DA	1.077	-	-	-	
3	drum	DA	437	-	-	-	
4	drum	DA	867	-	-	-	

Lungime Segmente

1) Valorile lungimilor segmentelor sunt obţinute din proiecţie în plan.

Punct început	X / Y	Punct sfârşit	X / Y	Lungime segment
1	495.212,218 344.693,557	2	495.215,39 344.685,13	9.004
4	495.225,33 344.672,263	5	495.225,965 344.673,149	1.09
7	495.228,36 344.676,43	8	495.223,02 344.680,02	6.435

Punct început	X / Y	Punct sfârşit	X / Y	Lungime segment
2	495.215,39 344.685,13	3	495.216,15 344.678,21	6.962
5	495.225,965 344.673,149	6	495.227,37 344.675,11	2.412
8	495.223,02 344.680,02	9	495.220,715 344.684,421	4.968

Punct început	X / Y	Punct sfârşit	X / Y	Lungime segment
3	495.216,15 344.678,21	4	495.225,33 344.672,263	10.938
6	495.227,37 344.675,11	7	495.228,36 344.676,43	1.65
9	495.220,715 344.684,421	10	495.219,37 344.686,99	2.9

Document care conţine date cu caracter personal, protejat de prevederile Regulamentului (UE) nr. 679/2016 şi Legii 190/2018

Punct început	X / Y	Punct sfârşit	X / Y	Lungime segment
10	495.219,37 344.686,99	11	495.215,73 344.701,54	14.998
11	495.215,73 344.701,54	12	495.199,93 344.759,07	59.66
12	495.199,93 344.759,07	13	495.192,226 344.786,209	28.211
13	495.192,226 344.786,209	14	495.191,3 344.789,47	3.39
14	495.191,3 344.789,47	15	495.184,07 344.813,54	25.132
15	495.184,07 344.813,54	16	495.179,36 344.828,89	16.056
16	495.179,36 344.828,89	17	495.172,33 344.851,33	23.515
17	495.172,33 344.851,33	18	495.172,892 344.857,943	6.637
18	495.172,892 344.857,943	19	495.178,98 344.870,26	13.739
19	495.178,98 344.870,26	20	495.187,258 344.885,192	17.073
20	495.187,258 344.885,192	21	495.191,135 344.901,835	17.089
21	495.191,135 344.901,835	22	495.196,87 344.926,46	25.284
22	495.196,87 344.926,46	23	495.197,02 344.931,68	5.222
23	495.197,02 344.931,68	24	495.197,5 344.948,32	16.647
24	495.197,5 344.948,32	25	495.198,42 344.972,02	23.718
25	495.198,42 344.972,02	26	495.200,67 344.989,31	17.436
26	495.200,67 344.989,31	27	495.200,59 344.992,13	2.821
27	495.200,59 344.992,13	28	495.200,471 345.004,516	12.387
28	495.200,471 345.004,516	29	495.202,7 345.008,91	4.927
29	495.202,7 345.008,91	30	495.204,12 345.010,15	1.885
30	495.204,12 345.010,15	31	495.212,02 345.017,05	10.489
31	495.212,02 345.017,05	32	495.216,89 345.013,42	6.074
32	495.216,89 345.013,42	33	495.227,32 345.027,6	17.603
33	495.227,32 345.027,6	34	495.237,93 345.036,49	13.842
34	495.237,93 345.036,49	35	495.240,85 345.038,94	3.812
35	495.240,85 345.038,94	36	495.261,43 345.048,88	22.855
36	495.261,43 345.048,88	37	495.289,96 345.062,72	31.71
37	495.289,96 345.062,72	38	495.308,38 345.071,51	20.41
38	495.308,38 345.071,51	39	495.334,77 345.079,89	27.689
39	495.334,77 345.079,89	40	495.339,21 345.082,62	5.212
40	495.339,21 345.082,62	41	495.337,992 345.086,643	4.203
41	495.337,992 345.086,643	42	495.337,798 345.087,285	0.671
42	495.337,798 345.087,285	43	495.336,01 345.091,98	5.024
43	495.336,01 345.091,98	44	495.331,71 345.090,11	4.689
44	495.331,71 345.090,11	45	495.316,07 345.082,49	17.398
45	495.316,07 345.082,49	46	495.306,08 345.078,13	10.9
46	495.306,08 345.078,13	47	495.305,13 345.078,67	1.093
47	495.305,13 345.078,67	48	495.300,11 345.076,39	5.514
48	495.300,11 345.076,39	49	495.299,9 345.075,41	1.002
49	495.299,9 345.075,41	50	495.293,402 345.072,51	7.116
50	495.293,402 345.072,51	51	495.289,32 345.070,73	4.453
51	495.289,32 345.070,73	52	495.282,51 345.067,52	7.529
52	495.282,51 345.067,52	53	495.276,96 345.064,41	6.362
53	495.276,96 345.064,41	54	495.276,31 345.064,57	0.669
54	495.276,31 345.064,57	55	495.274,834 345.064,014	1.577
55	495.274,834 345.064,014	56	495.273,88 345.062,97	1.414
56	495.273,88 345.062,97	57	495.264,49 345.058,042	10.605
57	495.264,49 345.058,042	58	495.232,768 345.041,039	35.991
58	495.232,768 345.041,039	59	495.214,225 345.031,1	21.039
59	495.214,225 345.031,1	60	495.205,565 345.026,315	9.894
60	495.205,565 345.026,315	61	495.197,95 345.018,46	10.94
61	495.197,95 345.018,46	62	495.196,78 345.009,04	9.492
62	495.196,78 345.009,04	63	495.193,32 344.991,09	18.28
63	495.193,32 344.991,09	64	495.193,121 344.987,382	3.713
64	495.193,121 344.987,382	65	495.191,99 344.972,32	15.104
65	495.191,99 344.972,32	66	495.191,0 344.959,15	13.207
66	495.191,0 344.959,15	67	495.191,65 344.954,78	4.418
67	495.191,65 344.954,78	68	495.192,24 344.942,06	12.734
68	495.192,24 344.942,06	69	495.190,719 344.934,818	7.4
69	495.190,719 344.934,818	70	495.185,726 344.916,23	19.247
70	495.185,726 344.916,23	71	495.181,768 344.901,214	15.529
71	495.181,768 344.901,214	72	495.175,92 344.881,154	20.895
72	495.175,92 344.881,154	73	495.173,545 344.875,124	6.481
73	495.173,545 344.875,124	74	495.166,24 344.858,422	18.23
74	495.166,24 344.858,422	75	495.167,533 344.852,384	6.175
75	495.167,533 344.852,384	76	495.171,325 344.832,997	19.754
76	495.171,325 344.832,997	77	495.175,968 344.817,321	16.349
77	495.175,968 344.817,321	78	495.179,341 344.804,94	12.832
78	495.179,341 344.804,94	79	495.181,369 344.797,23	7.972
79	495.181,369 344.797,23	80	495.182,176 344.794,513	2.834
80	495.182,176 344.794,513	81	495.183,448 344.790,226	4.472
81	495.183,448 344.790,226	82	495.184,444 344.786,538	3.82
82	495.184,444 344.786,538	83	495.186,574 344.779,531	7.324
83	495.186,574 344.779,531	84	495.187,981 344.773,824	5.878
84	495.187,981 344.773,824	85	495.189,062 344.769,443	4.512
85	495.189,062 344.769,443	86	495.190,558 344.763,328	6.295
86	495.190,558 344.763,328	87	495.194,48 344.749,14	14.72
87	495.194,48 344.749,14	88	495.195,83 344.738,47	10.755
88	495.195,83 344.738,47	89	495.199,1 344.730,99	8.164
89	495.199,1 344.730,99	90	495.201,07 344.723,28	7.958
90	495.201,07 344.723,28	91	495.206,11 344.706,43	17.588
91	495.206,11 344.706,43	92	495.208,35 344.699,67	7.121
92	495.208,35 344.699,67	93	495.211,14 344.696,42	4.283
93	495.211,14 344.696,42	1	495.212,218 344.693,557	3.059

**** Lungimile segmentelor sunt determinate în planul de proiecţie Stereo 70 şi sunt rotunjite la 1 milimetru.**
***** Distanţa dintre puncte este formată din segmente cumulate ce sunt mai mici decât valoarea 1 milimetru.**

Verificat Inscris

DATE DESPRE IMOBILUL NR. 18024

Oficiul de Cadastru şi Publicitate Imobiliară ARGES
Biroul de Cadastru şi Publicitate Imobiliară Costesti

A. Partea I. Descrierea imobilului

TEREN Extravilan

Adresa: Jud. Arges

Nr. Crt	Nr cadastral Nr. topografic	Suprafaţa* (mp)	Observaţii / Referinţe
A1		16.411	Sector cadastral:0 Teren neimprejmuit;

B. Partea II. Proprietari şi acte

Inscrieri privitoare la dreptul de proprietate şi alte drepturi reale		Referinţe
/		
Act Administrativ nr. Adeverinta nr. 8595, din 19/09/2025 emis de PRIMĂRIA COMUNEI BUZOEȘTI;		
B1	Inscrierea posesiei, drept de PROPRIETATE, dobandit prin Lege, cota actuala 1/1, cota initiala 1/1	A1
	1) **NEIDENTIFICAT NEIDENTIFICAT**, CIF:0000000000000	
Act Normativ nr. 7, din 13/03/1996 emis de PARLAMENTUL ROMANIEI (art. 13);		
B2	Se noteaza mentiunea de proprietar neidentificat.	A1

C. Partea III. SARCINI .

Inscrieri privind dezmembramintele dreptului de proprietate, drepturi reale de garanţie şi sarcini	Referinţe
NU SUNT	

Neutilizabil în circuitul civil

Anexa Nr. 1 La Partea I

Teren

Nr cadastral	Suprafaţa (mp)*	Observaţii / Referinţe
	16.411	

* Suprafaţa este determinată in planul de proiecţie Stereo 70.

DETALII LINIARE IMOBIL



Date referitoare la teren

Crt	Categorie folosință	Intra vilan	Suprafaţa (mp)	Tarla	Parcelă	Nr. topo	Observaţii / Referinţe
1	padure	NU	16.411	-	727	-	

Lungime Segmente

1) Valorile lungimilor segmentelor sunt obţinute din proiecţie în plan.

Punct început	X / Y	Punct sfârşit	X / Y	Lungime segment (** (m)
1	494.923,973 342.838,015	2	494.925,009 342.832,599	5.514
3	494.937,881 342.841,005	4	494.941,034 342.841,344	3.171
5	494.976,423 342.828,04	6	494.988,345 342.822,633	13.091
7	495.015,584 342.811,547	8	495.032,414 342.799,616	20.63
9	495.048,625 342.784,649	10	495.065,213 342.778,491	17.694

Punct început	X / Y	Punct sfârşit	X / Y	Lungime segment (** (m)
2	494.925,009 342.832,599	3	494.937,881 342.841,005	15.374
4	494.941,034 342.841,344	5	494.976,423 342.828,04	37.807
6	494.988,345 342.822,633	7	495.015,584 342.811,547	29.409
8	495.032,414 342.799,616	9	495.048,625 342.784,649	22.064
10	495.065,213 342.778,491	11	495.091,21 342.785,407	26.901

Document care conține date cu caracter personal, protejat de prevederile Regulamentului (UE) nr. 679/2016 și Legii 190/2018

Punct început	X / Y	Punct sfârşit	X / Y	Lungime segment (** (m)
11	495.091,21 342.785,407	12	495.100,172 342.793,607	12.147
13	495.113,065 342.801,725	14	495.125,48 342.807,694	13.775
15	495.138,134 342.810,798	16	495.154,847 342.812,946	16.85
17	495.166,307 342.817,005	18	495.175,141 342.824,884	11.837
19	495.176,334 342.837,777	20	495.168,694 342.851,147	15.399
21	495.150,072 342.863,323	22	495.124,048 342.876,454	29.149
23	495.109,484 342.885,527	24	495.088,235 342.894,361	23.012
25	495.069,373 342.896,748	26	495.041,678 342.888,87	28.794
27	495.023,772 342.874,783	28	495.016,37 342.870,247	8.681
29	495.004,433 342.864,756	30	494.984,616 342.867,143	19.96
31	494.962,89 342.869,769	32	494.947,371 342.871,202	15.585
33	494.941,641 342.872,396	34	494.936,866 342.869,292	5.695
35	494.930,658 342.859,981	36	494.927,077 342.852,34	8.439
37	494.924,212 342.842,79	1	494.923,973 342.838,015	4.781

Punct început	X / Y	Punct sfârşit	X / Y	Lungime segment (** (m)
12	495.100,172 342.793,607	13	495.113,065 342.801,725	15.236
14	495.125,48 342.807,694	15	495.138,134 342.810,798	13.029
16	495.154,847 342.812,946	17	495.166,307 342.817,005	12.158
18	495.175,141 342.824,884	19	495.176,334 342.837,777	12.948
20	495.168,694 342.851,147	21	495.150,072 342.863,323	22.249
22	495.124,048 342.876,454	23	495.109,484 342.885,527	17.159
24	495.088,235 342.894,361	25	495.069,373 342.896,748	19.012
26	495.041,678 342.888,87	27	495.023,772 342.874,783	22.783
28	495.016,37 342.870,247	29	495.004,433 342.864,756	13.139
30	494.984,616 342.867,143	31	494.962,89 342.869,769	21.884
32	494.947,371 342.871,202	33	494.941,641 342.872,396	5.853
34	494.936,866 342.869,292	35	494.930,658 342.859,981	11.191
36	494.927,077 342.852,34	37	494.924,212 342.842,79	9.97

**** Lungimile segmentelor sunt determinate în planul de proiecţie Stereo 70 şi sunt rotunjite la 1 milimetru.**
***** Distanţa dintre puncte este formată din segmente cumulate ce sunt mai mici decât valoarea 1 milimetru.**

Neutilizabil în circuitul civil

DATE DESPRE IMOBILUL NR. 18026

Oficiul de Cadastru şi Publicitate Imobiliară ARGES
Biroul de Cadastru şi Publicitate Imobiliară Costesti

A. Partea I. Descrierea imobilului

TEREN Intravilan

Adresa: Loc. Buzoesti, Jud. Arges, Strada Bisericii

Nr. Crt	Nr cadastral Nr. topografic	Suprafaţa* (mp)	Observaţii / Referinţe
A1	91473	Din acte: 6.758 Masurata: 6.773	Sector cadastral:0 Teren neimprejmuit;

B. Partea II. Proprietari şi acte

Inscrieri privitoare la dreptul de proprietate şi alte drepturi reale		Referinţe
22459 / 19/10/2022		
Act Administrativ nr. 447, din 16/05/2002 emis de GUVERNUL ROMANIEI, anexa nr. 27-Inventarul (bunurilor care apartin domeniului public al comunei Buzoesti. act administrativ nr 9179 din 04.10.2022, emis de PRIMARIA COMUNEI BUZOESTI;act administrativ nr 27 din 03.09.1999, emis de CONSILIUL LOCAL AL COMUNEI BUZOESTI;act administrativ nr 9179 din 04.10.2022, emis de PRIMARIA COMUNEI BUZOESTI);		
B1	Intabulare, drept de PROPRIETATE, dobandit prin Lege, cota actuala 1/1, cota initiala 1/1	A1
	1) **COMUNA BUZOESTI**, CIF:4318288, -DOMENIUL PUBLIC	

C. Partea III. SARCINI .

Inscrieri privind dezmembramintele dreptului de proprietate, drepturi reale de garanţie şi sarcini	Referinţe
NU SUNT	

Neutilizabil în circuitul civil

Anexa Nr. 1 La Partea I

Teren

Nr cadastral	Suprafaţa (mp)*	Observaţii / Referinţe
91473	Din acte: 6.758 Masurata: 6.773	

* Suprafaţa este determinată in planul de proiecţie Stereo 70.

DETALII LINIARE IMOBIL

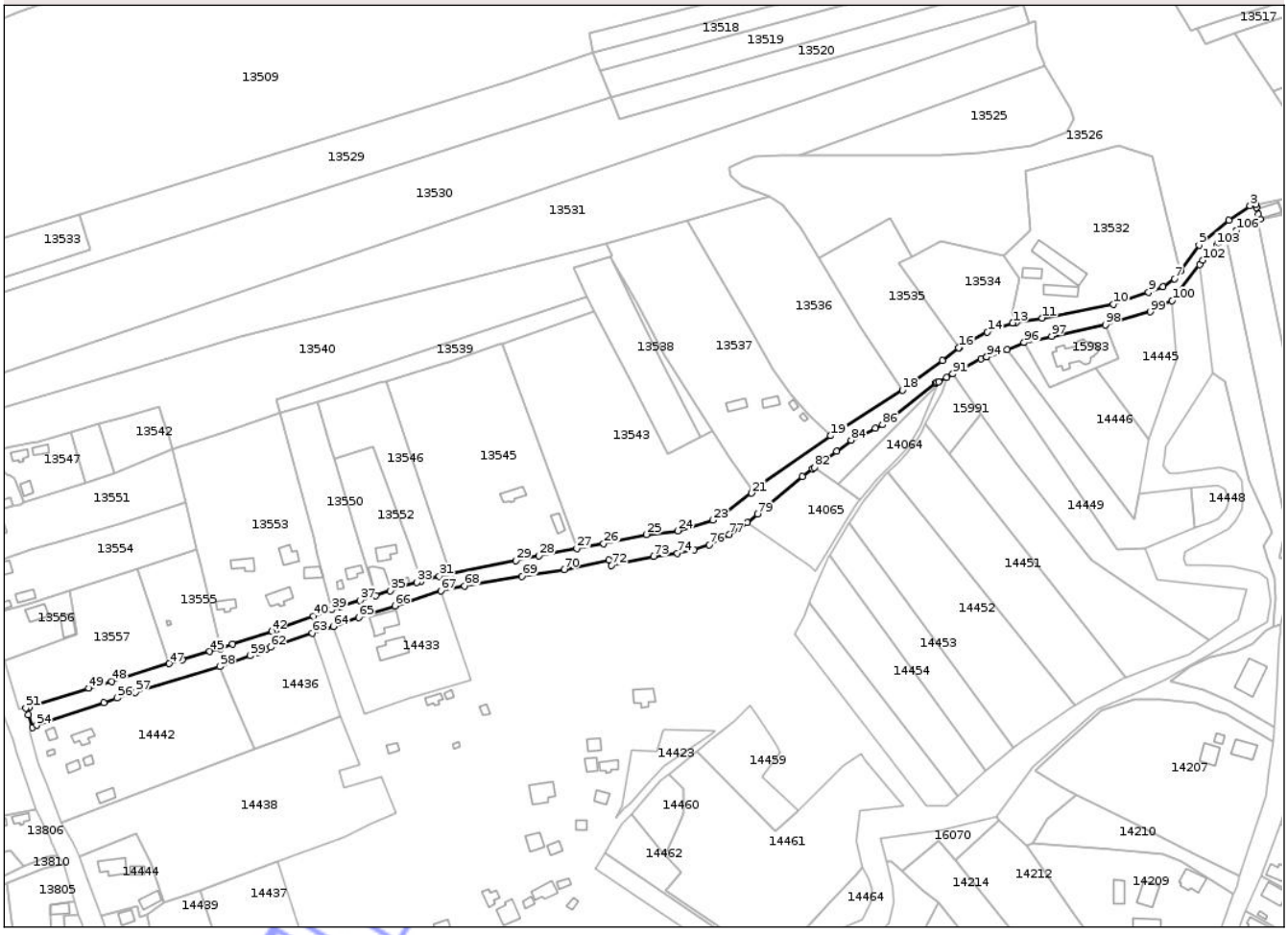

Date referitoare la teren

Crt	Categorie folosinţă	Intra vilan	Suprafaţa (mp)	Tarla	Parcelă	Nr. topo	Observaţii / Referinţe
1	drum	DA	2.564	-	-	-	drum carosabil
2	drum	DA	2.421	-	-	-	spatiu aferent drum
3	drum	DA	1.349	-	-	-	spatiu aferent drum
4	drum	DA	439	-	-	-	spatiu aferent drum

Lungime Segmente

1) Valorile lungimilor segmentelor sunt obţinute din proiecţie în plan.

Punct început	X / Y	Punct sfârşit	X / Y	Lungime segment
1	495.339,942 344.405,381	2	495.339,544 344.406,89	1.561
4	495.324,974 344.398,595	5	495.309,099 344.385,287	20.715
7	495.295,895 344.367,242	8	495.289,96 344.362,816	7.404

Punct început	X / Y	Punct sfârşit	X / Y	Lungime segment
2	495.339,544 344.406,89	3	495.336,414 344.406,299	3.185
5	495.309,099 344.385,287	6	495.299,186 344.371,453	17.019
8	495.289,96 344.362,816	9	495.282,114 344.359,999	8.336

Punct început	X / Y	Punct sfârşit	X / Y	Lungime segment
3	495.336,414 344.406,299	4	495.324,974 344.398,595	13.792
6	495.299,186 344.371,453	7	495.295,895 344.367,242	5.344
9	495.282,114 344.359,999	10	495.263,203 344.353,461	20.009

Document care conţine date cu caracter personal, protejat de prevederile Regulamentului (UE) nr. 679/2016 şi Legii 190/2018

Punct început	X / Y	Punct sfârșit	X / Y	Lungime segment
10	495.263,203 344.353,461	11	495.225,28 344.346,218	38.608
11	495.225,28 344.346,218	12	495.211,295 344.343,902	14.175
12	495.211,295 344.343,902	13	495.209,487 344.343,603	1.833
13	495.209,487 344.343,603	14	495.195,907 344.338,573	14.482
14	495.195,907 344.338,573	15	495.180,819 344.330,627	17.052
15	495.180,819 344.330,627	16	495.180,425 344.330,312	0.504
16	495.180,425 344.330,312	17	495.171,765 344.323,384	11.09
17	495.171,765 344.323,384	18	495.150,453 344.307,614	26.512
18	495.150,453 344.307,614	19	495.112,118 344.283,165	45.468
19	495.112,118 344.283,165	20	495.070,413 344.253,881	50.959
20	495.070,413 344.253,881	21	495.069,65 344.252,46	1.613
21	495.069,65 344.252,46	22	495.054,31 344.241,06	19.112
22	495.054,31 344.241,06	23	495.048,97 344.238,04	6.135
23	495.048,97 344.238,04	24	495.030,1 344.232,35	19.709
24	495.030,1 344.232,35	25	495.013,44 344.230,34	16.781
25	495.013,44 344.230,34	26	494.990,51 344.225,58	23.419
26	494.990,51 344.225,58	27	494.976,205 344.222,898	14.554
27	494.976,205 344.222,898	28	494.955,94 344.218,99	20.638
28	494.955,94 344.218,99	29	494.943,638 344.216,457	12.56
29	494.943,638 344.216,457	30	494.908,765 344.209,275	35.605
30	494.908,765 344.209,275	31	494.902,62 344.208,01	6.274
31	494.902,62 344.208,01	32	494.892,955 344.205,396	10.012
32	494.892,955 344.205,396	33	494.890,426 344.204,712	2.62
33	494.890,426 344.204,712	34	494.882,2 344.202,42	8.539
34	494.882,2 344.202,42	35	494.876,2 344.200,33	6.354
35	494.876,2 344.200,33	36	494.868,681 344.197,752	7.949
36	494.868,681 344.197,752	37	494.860,14 344.195,11	8.94
37	494.860,14 344.195,11	38	494.849,71 344.191,84	10.931
38	494.849,71 344.191,84	39	494.844,941 344.190,154	5.058
39	494.844,941 344.190,154	40	494.835,188 344.186,681	10.353
40	494.835,188 344.186,681	41	494.815,376 344.179,493	21.076
41	494.815,376 344.179,493	42	494.812,81 344.178,57	2.727
42	494.812,81 344.178,57	43	494.792,03 344.171,6	21.918
43	494.792,03 344.171,6	44	494.785,33 344.169,25	7.1
44	494.785,33 344.169,25	45	494.779,7 344.167,77	5.821
45	494.779,7 344.167,77	46	494.765,07 344.163,34	15.286
46	494.765,07 344.163,34	47	494.758,11 344.161,28	7.258
47	494.758,11 344.161,28	48	494.727,26 344.151,76	32.285
48	494.727,26 344.151,76	49	494.715,09 344.148,02	12.732
49	494.715,09 344.148,02	50	494.683,3 344.137,99	33.335
50	494.683,3 344.137,99	51	494.681,349 344.137,551	2.0
51	494.681,349 344.137,551	52	494.682,538 344.133,998	3.747
52	494.682,538 344.133,998	53	494.684,85 344.127,09	7.285
53	494.684,85 344.127,09	54	494.687,12 344.128,29	2.568
54	494.687,12 344.128,29	55	494.723,155 344.140,484	38.042
55	494.723,155 344.140,484	56	494.730,03 344.142,81	7.258
56	494.730,03 344.142,81	57	494.739,89 344.145,99	10.36
57	494.739,89 344.145,99	58	494.785,028 344.159,705	47.176
58	494.785,028 344.159,705	59	494.801,268 344.165,479	17.236
59	494.801,268 344.165,479	60	494.805,95 344.167,143	4.969
60	494.805,95 344.167,143	61	494.809,763 344.168,837	4.172
61	494.809,763 344.168,837	62	494.812,456 344.170,034	2.947
62	494.812,456 344.170,034	63	494.834,595 344.177,642	23.41
63	494.834,595 344.177,642	64	494.845,767 344.181,157	11.712
64	494.845,767 344.181,157	65	494.859,42 344.185,98	14.48
65	494.859,42 344.185,98	66	494.878,76 344.192,25	20.331
66	494.878,76 344.192,25	67	494.903,39 344.200,35	25.928
67	494.903,39 344.200,35	68	494.916,037 344.202,9	12.902
68	494.916,037 344.202,9	69	494.946,924 344.207,919	31.292
69	494.946,924 344.207,919	70	494.969,451 344.211,658	22.835
70	494.969,451 344.211,658	71	494.993,516 344.216,555	24.558
71	494.993,516 344.216,555	72	494.994,783 344.213,846	2.991
72	494.994,783 344.213,846	73	495.017,311 344.218,603	23.025
73	495.017,311 344.218,603	74	495.030,038 344.220,35	12.846
74	495.030,038 344.220,35	75	495.039,065 344.222,279	9.231
75	495.039,065 344.222,279	76	495.047,094 344.224,911	8.449
76	495.047,094 344.224,911	77	495.057,789 344.230,344	11.996
77	495.057,789 344.230,344	78	495.067,476 344.236,83	11.658
78	495.067,476 344.236,83	79	495.072,91 344.241,28	7.024
79	495.072,91 344.241,28	80	495.096,88 344.261,47	31.34
80	495.096,88 344.261,47	81	495.102,23 344.265,44	6.662
81	495.102,23 344.265,44	82	495.103,269 344.266,211	1.294
82	495.103,269 344.266,211	83	495.115,104 344.274,993	14.737
83	495.115,104 344.274,993	84	495.122,97 344.280,83	9.795
84	495.122,97 344.280,83	85	495.135,94 344.287,118	14.414
85	495.135,94 344.287,118	86	495.139,8 344.288,99	4.29
86	495.139,8 344.288,99	87	495.168,24 344.311,42	36.221
87	495.168,24 344.311,42	88	495.168,965 344.311,807	0.822
88	495.168,965 344.311,807	89	495.169,735 344.312,218	0.873
89	495.169,735 344.312,218	90	495.173,98 344.314,484	4.812
90	495.173,98 344.314,484	91	495.177,384 344.316,301	3.859
91	495.177,384 344.316,301	92	495.192,6 344.324,27	17.176
92	495.192,6 344.324,27	93	495.195,513 344.325,341	3.104
93	495.195,513 344.325,341	94	495.195,536 344.325,349	0.024
94	495.195,536 344.325,349	95	495.206,512 344.329,385	11.695
95	495.206,512 344.329,385	96	495.215,511 344.333,116	9.742
96	495.215,511 344.333,116	97	495.230,195 344.336,4	15.047
97	495.230,195 344.336,4	98	495.259,07 344.342,593	29.532
98	495.259,07 344.342,593	99	495.283,02 344.349,48	24.921
99	495.283,02 344.349,48	100	495.294,727 344.355,428	13.131
100	495.294,727 344.355,428	101	495.309,405 344.374,81	24.313
101	495.309,405 344.374,81	102	495.311,09 344.377,15	2.884
102	495.311,09 344.377,15	103	495.318,521 344.385,346	11.063
103	495.318,521 344.385,346	104	495.319,553 344.386,484	1.536
104	495.319,553 344.386,484	105	495.323,406 344.389,14	4.68
105	495.323,406 344.389,14	106	495.329,084 344.393,055	6.897
106	495.329,084 344.393,055	107	495.340,587 344.398,725	12.825
107	495.340,587 344.398,725	108	495.341,898 344.399,077	1.357
108	495.341,898 344.399,077	109	495.340,963 344.401,611	2.701

Vizualizare Imprimare OCPI

Punct început	X / Y	Punct sfârşit	X / Y	Lungime segment
109	495.340,963 344.401,611	1	495.339,942 344.405,381	3.906

**** Lungimile segmentelor sunt determinate în planul de proiecţie Stereo 70 şi sunt rotunjite la 1 milimetru.**
***** Distanţa dintre puncte este formată din segmente cumulate ce sunt mai mici decât valoarea 1 milimetru.**

Neutilizabil in circuitul civil

DATE DESPRE IMOBILUL NR. 18028

Oficiul de Cadastru şi Publicitate Imobiliară ARGES
Biroul de Cadastru şi Publicitate Imobiliară Costesti

A. Partea I. Descrierea imobilului

TEREN Extravilan

Adresa: Jud. Arges

Nr. Crt	Nr cadastral Nr. topografic	Suprafaţa* (mp)	Observaţii / Referinţe
A1		1.360	Sector cadastral:0 Teren neimprejmuit;

B. Partea II. Proprietari şi acte

Inscrieri privitoare la dreptul de proprietate şi alte drepturi reale		Referinţe
/		
Act Administrativ nr. Adeverinta nr. 8595, din 19/09/2025 emis de PRIMĂRIA COMUNEI BUZOEȘTI;		
B1	Inscrierea posesiei, drept de PROPRIETATE, dobandit prin Lege, cota actuala 1/1, cota initiala 1/1	A1
	1) **NEIDENTIFICAT NEIDENTIFICAT**, CIF:0000000000000	
Act Normativ nr. 7, din 13/03/1996 emis de PARLAMENTUL ROMANIEI (art. 13);		
B2	Se noteaza mentiunea de proprietar neidentificat.	A1

C. Partea III. SARCINI .

Inscrieri privind dezmembramintele dreptului de proprietate, drepturi reale de garanţie şi sarcini	Referinţe
NU SUNT	

Neutilizabil în circuitul civil

Anexa Nr. 1 La Partea I

Teren

Nr cadastral	Suprafaţa (mp)*	Observaţii / Referinţe
	1.360	

* Suprafaţa este determinată in planul de proiecţie Stereo 70.

DETALII LINIARE IMOBIL



Date referitoare la teren

Crt	Categorie folosință	Intra vilan	Suprafaţa (mp)	Tarla	Parcelă	Nr. topo	Observaţii / Referinţe
1	drum	NU	1.360	-	269	-	DE 269

Lungime Segmente

1) Valorile lungimilor segmentelor sunt obţinute din proiecţie în plan.

Punct început	X / Y	Punct sfârşit	X / Y	Lungime segment (** (m)
1	495.126,133 347.525,945	2	495.133,9 347.526,44	7.783
3	495.131,64 347.532,055	4	495.070,022 347.516,968	63.438
5	495.046,097 347.510,236	6	495.004,426 347.494,397	44.58
7	494.993,649 347.489,916	8	494.975,869 347.476,899	22.036
9	494.903,84 347.453,566	10	494.888,698 347.449,687	15.631

Punct început	X / Y	Punct sfârşit	X / Y	Lungime segment (** (m)
2	495.133,9 347.526,44	3	495.131,64 347.532,055	6.053
4	495.070,022 347.516,968	5	495.046,097 347.510,236	24.854
6	495.004,426 347.494,397	7	494.993,649 347.489,916	11.671
8	494.975,869 347.476,899	9	494.903,84 347.453,566	75.714
10	494.888,698 347.449,687	11	494.847,801 347.444,002	41.29

Document care conține date cu caracter personal, protejat de prevederile Regulamentului (UE) nr. 679/2016 și Legii 190/2018

Punct început	X / Y	Punct sfârşit	X / Y	Lungime segment (** (m)
11	494.847,801 347.444,002	12	494.825,061 347.442,89	22.767
13	494.826,372 347.438,95	14	494.848,175 347.440,015	21.829
15	494.868,075 347.442,782	16	494.885,451 347.445,197	17.543
17	494.889,515 347.445,762	18	494.945,805 347.461,464	58.439
19	494.977,784 347.473,343	20	494.995,627 347.486,407	22.114
21	495.005,905 347.490,68	22	495.047,352 347.506,434	44.34
23	495.054,885 347.508,554	24	495.059,556 347.509,868	4.852
25	495.068,776 347.512,463	26	495.071,028 347.513,097	2.34
27	495.085,756 347.516,531	28	495.096,737 347.519,091	11.275
29	495.109,489 347.522,064	30	495.120,248 347.524,573	11.048
31	495.120,268 347.524,578	1	495.126,133 347.525,945	6.022

Punct început	X / Y	Punct sfârşit	X / Y	Lungime segment (** (m)
12	494.825,061 347.442,89	13	494.826,372 347.438,95	4.152
14	494.848,175 347.440,015	15	494.868,075 347.442,782	20.091
16	494.885,451 347.445,197	17	494.889,515 347.445,762	4.103
18	494.945,805 347.461,464	19	494.977,784 347.473,343	34.114
20	494.995,627 347.486,407	21	495.005,905 347.490,68	11.131
22	495.047,352 347.506,434	23	495.054,885 347.508,554	7.826
24	495.059,556 347.509,868	25	495.068,776 347.512,463	9.578
26	495.071,028 347.513,097	27	495.085,756 347.516,531	15.123
28	495.096,737 347.519,091	29	495.109,489 347.522,064	13.094
30	495.120,248 347.524,573	31	495.120,268 347.524,578	0.021

**** Lungimile segmentelor sunt determinate în planul de proiecţie Stereo 70 şi sunt rotunjite la 1 milimetru.**
***** Distanţa dintre puncte este formată din segmente cumulate ce sunt mai mici decât valoarea 1 milimetru.**

Neutilizabil în circuitul civil

DATE DESPRE IMOBILUL NR. 18032

Oficiul de Cadastru şi Publicitate Imobiliară ARGES
Biroul de Cadastru şi Publicitate Imobiliară Costesti

A. Partea I. Descrierea imobilului

TEREN Extravilan

Adresa: Jud. Arges

Nr. Crt	Nr cadastral Nr. topografic	Suprafaţa* (mp)	Observaţii / Referinţe
A1		10.930	Sector cadastral:0 Teren neimprejmuit;

B. Partea II. Proprietari şi acte

Inscrieri privitoare la dreptul de proprietate şi alte drepturi reale		Referinţe
/		
Act Administrativ nr. Adeverinta nr. 8595, din 19/09/2025 emis de PRIMĂRIA COMUNEI BUZOEȘTI;		
B1	Inscrierea posesiei, drept de PROPRIETATE, dobandit prin Lege, cota actuala 1/1, cota initiala 1/1	A1
	1) **NEIDENTIFICAT NEIDENTIFICAT**, CIF:0000000000000	
Act Normativ nr. 7, din 13/03/1996 emis de PARLAMENTUL ROMANIEI (art. 13);		
B2	Se noteaza mentiunea de proprietar neidentificat.	A1

C. Partea III. SARCINI .

Inscrieri privind dezmembramintele dreptului de proprietate, drepturi reale de garanţie şi sarcini	Referinţe
NU SUNT	

Neutilizabil în circuitul civil

Anexa Nr. 1 La Partea I

Teren

Nr cadastral	Suprafaţa (mp)*	Observaţii / Referinţe
	10.930	

* Suprafaţa este determinată in planul de proiecţie Stereo 70.

DETALII LINIARE IMOBIL

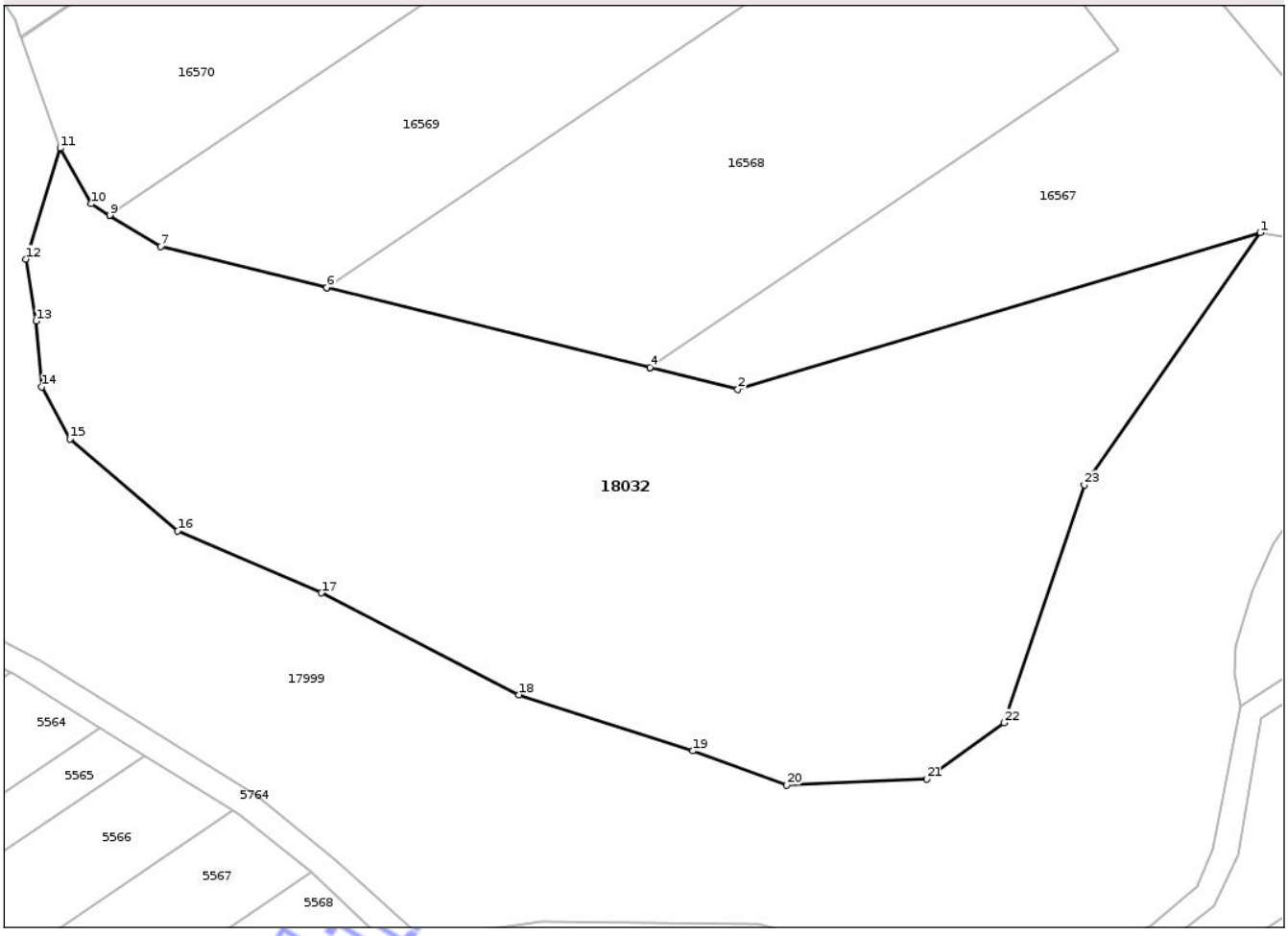

Date referitoare la teren

Crt	Categorie folosinţă	Intra vilan	Suprafaţa (mp)	Tarla	Parcelă	Nr. topo	Observaţii / Referinţe
1	neproductiv	NU	10.930	-	1	-	

Lungime Segmente

1) Valorile lungimilor segmentelor sunt obţinute din proiecţie în plan.

Punct început	X / Y	Punct sfârşit	X / Y	Lungime segment (** (m)
1	494.928,428 342.912,86	2	494.839,759 342.886,299	92.562
3	494.824,853 342.889,985	4	494.824,817 342.889,994	0.037
5	494.770,001 342.903,55	6	494.769,975 342.903,557	0.027
7	494.741,774 342.910,531	8	494.733,204 342.915,774	10.047
9	494.733,156 342.915,804	10	494.729,991 342.917,74	3.71

Punct început	X / Y	Punct sfârşit	X / Y	Lungime segment (** (m)
2	494.839,759 342.886,299	3	494.824,853 342.889,985	15.355
4	494.824,817 342.889,994	5	494.770,001 342.903,55	56.467
6	494.769,975 342.903,557	7	494.741,774 342.910,531	29.051
8	494.733,204 342.915,774	9	494.733,156 342.915,804	0.057
10	494.729,991 342.917,74	11	494.724,723 342.927,167	10.799

Document care conține date cu caracter personal, protejat de prevederile Regulamentului (UE) nr. 679/2016 și Legii 190/2018

Punct început	X / Y	Punct sfârşit	X / Y	Lungime segment (** (m)
11	494.724,723 342.927,167	12	494.718,898 342.908,379	19.67
13	494.720,593 342.897,871	14	494.721,61 342.886,685	11.232
15	494.726,355 342.877,872	16	494.744,659 342.862,28	24.045
17	494.769,065 342.851,772	18	494.802,623 342.834,484	37.749
19	494.832,113 342.824,993	20	494.848,044 342.819,231	16.941
21	494.871,772 342.820,248	22	494.884,992 342.829,739	16.274
23	494.898,551 342.870,076	1	494.928,428 342.912,86	52.183

Punct început	X / Y	Punct sfârşit	X / Y	Lungime segment (** (m)
12	494.718,898 342.908,379	13	494.720,593 342.897,871	10.644
14	494.721,61 342.886,685	15	494.726,355 342.877,872	10.009
16	494.744,659 342.862,28	17	494.769,065 342.851,772	26.572
18	494.802,623 342.834,484	19	494.832,113 342.824,993	30.98
20	494.848,044 342.819,231	21	494.871,772 342.820,248	23.75
22	494.884,992 342.829,739	23	494.898,551 342.870,076	42.555

**** Lungimile segmentelor sunt determinate în planul de proiecţie Stereo 70 şi sunt rotunjite la 1 milimetru.**
***** Distanţa dintre puncte este formată din segmente cumulate ce sunt mai mici decât valoarea 1 milimetru.**

Neutilizabil in circuitul civil

DATE DESPRE IMOBILUL NR. 18033

Oficiul de Cadastru şi Publicitate Imobiliară ARGES
Biroul de Cadastru şi Publicitate Imobiliară Costesti

A. Partea I. Descrierea imobilului

TEREN Extravilan

Adresa: Jud. Arges

Nr. Crt	Nr cadastral Nr. topografic	Suprafaţa* (mp)	Observaţii / Referinţe
A1	84350	90.000	Sector cadastral:0 Teren neimprejmuit;

B. Partea II. Proprietari şi acte

Inscrieri privitoare la dreptul de proprietate şi alte drepturi reale		Referinţe
28817 / 20/12/2019		
Act Administrativ nr. 447, din 16/05/2002 emis de GUVERNUL ROMANIEI, anexa nr. 27-inventarul (bunurilor care apartin domeniului public al comunei Buzoesti. act administrativ nr 8154 din 13.12.2019, emis de PRIMARIA BUZOESTI;act administrativ nr 27 din 30.08.1999, emis de CONSILIUL LOCAL BUZOESTI);		
B1	Intabulare, drept de PROPRIETATE, dobandit prin Lege, cota actuala 1/1, cota initiala 1/1	A1
	1) **COMUNA BUZOESTI**, CIF:4318288, -DOMENIUL PUBLIC	

C. Partea III. SARCINI .

Inscrieri privind dezmembramintele dreptului de proprietate, drepturi reale de garanţie şi sarcini	Referinţe
NU SUNT	

Neutilizabil în circuitul civil

Anexa Nr. 1 La Partea I

Teren

Nr cadastral	Suprafaţa (mp)*	Observaţii / Referinţe
84350	90.000	

* Suprafaţa este determinată in planul de proiecţie Stereo 70.

DETALII LINIARE IMOBIL

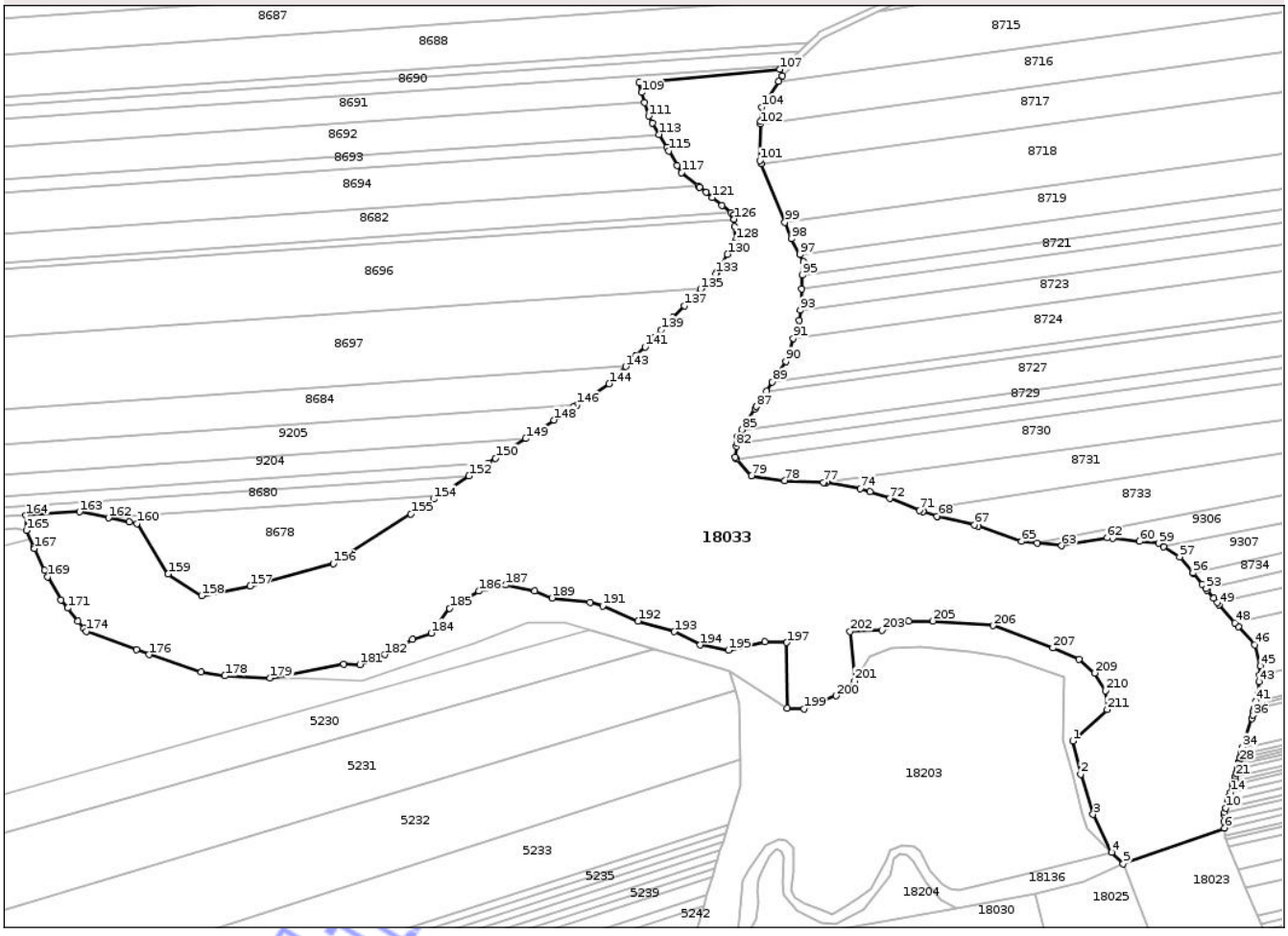

Date referitoare la teren

Crt	Categorie folosinţă	Intra vilan	Suprafaţa (mp)	Tarla	Parcelă	Nr. topo	Observaţii / Referinţe
1	ape statatoare	NU	90.000	15; 16	284,286-290; 293	-	

Lungime Segmente

1) Valorile lungimilor segmentelor sunt obţinute din proiecţie în plan.

Punct început	X / Y	Punct sfârşit	X / Y	Lungime segment
1	495.008,258 347.671,612	2	495.013,138 347.650,67	21.503
4	495.032,803 347.601,184	5	495.040,228 347.594,019	10.318
7	495.103,969 347.620,817	8	495.103,781 347.624,879	4.066
10	495.105,2 347.629,363	11	495.106,771 347.634,327	5.207
13	495.107,647 347.637,107	14	495.108,269 347.639,129	2.116

Punct început	X / Y	Punct sfârşit	X / Y	Lungime segment
2	495.013,138 347.650,67	3	495.021,067 347.625,254	26.624
5	495.040,228 347.594,019	6	495.104,16 347.616,668	67.825
8	495.103,781 347.624,879	9	495.104,252 347.626,367	1.561
11	495.106,771 347.634,327	12	495.107,54 347.636,758	2.55
14	495.108,269 347.639,129	15	495.109,128 347.641,925	2.925

Punct început	X / Y	Punct sfârşit	X / Y	Lungime segment
3	495.021,067 347.625,254	4	495.032,803 347.601,184	26.779
6	495.104,16 347.616,668	7	495.103,969 347.620,817	4.153
9	495.104,252 347.626,367	10	495.105,2 347.629,363	3.142
12	495.107,54 347.636,758	13	495.107,647 347.637,107	0.365
15	495.109,128 347.641,925	16	495.109,805 347.644,126	2.303

Document care conţine date cu caracter personal, protejat de prevederile Regulamentului (UE) nr. 679/2016 şi Legii 190/2018

Punct început	X / Y	Punct sfârșit	X / Y	Lungime segment
16	495.109,805 347.644,126	17	495.109,854 347.644,285	0.166
19	495.110,72 347.647,103	20	495.111,202 347.648,671	1.64
22	495.111,802 347.651,222	23	495.112,386 347.653,705	2.551
25	495.112,978 347.656,22	26	495.113,109 347.656,777	0.572
28	495.113,597 347.658,851	29	495.113,929 347.660,261	1.449
31	495.114,576 347.663,011	32	495.114,898 347.664,383	1.409
34	495.115,69 347.667,748	35	495.121,697 347.686,018	19.232
37	495.122,894 347.690,774	38	495.123,149 347.691,787	1.045
40	495.123,87 347.694,649	41	495.124,415 347.696,816	2.234
43	495.126,201 347.709,311	44	495.126,506 347.713,461	4.161
46	495.123,338 347.732,482	47	495.113,155 347.744,064	15.422
49	495.101,043 347.757,84	50	495.099,715 347.759,35	2.011
52	495.093,195 347.767,108	53	495.092,424 347.768,049	1.217
55	495.084,581 347.777,611	56	495.084,324 347.777,923	0.404
58	495.065,76 347.794,747	59	495.062,661 347.796,742	3.686
61	495.033,37 347.799,837	62	495.030,001 347.800,193	3.388
64	494.985,703 347.796,823	65	494.975,586 347.797,88	10.172
67	494.945,903 347.808,358	68	494.922,762 347.813,681	23.745
70	494.913,239 347.816,826	71	494.911,243 347.817,605	2.143
73	494.879,798 347.829,385	74	494.873,744 347.831,505	6.414
76	494.850,959 347.835,204	77	494.850,375 347.835,231	0.585
79	494.804,538 347.839,331	80	494.795,297 347.850,059	14.159
82	494.795,202 347.858,041	83	494.795,478 347.860,048	2.026
85	494.798,764 347.868,529	86	494.806,923 347.881,789	15.569
88	494.814,176 347.893,052	89	494.817,908 347.898,811	6.862
91	494.831,283 347.926,319	92	494.835,135 347.937,668	11.985
94	494.836,379 347.957,666	95	494.836,926 347.966,462	8.813
97	494.835,215 347.979,34	98	494.830,068 347.989,395	11.296
100	494.810,862 348.036,713	101	494.810,018 348.038,793	2.245
103	494.810,361 348.063,617	104	494.811,242 348.072,445	8.872
106	494.824,115 348.092,384	107	494.822,705 348.096,561	4.409
109	494.735,176 348.081,914	110	494.737,029 348.075,663	6.52
112	494.742,069 348.062,722	113	494.746,333 348.055,398	8.475

Punct început	X / Y	Punct sfârșit	X / Y	Lungime segment
17	495.109,854 347.644,285	18	495.110,557 347.646,573	2.394
20	495.111,202 347.648,671	21	495.111,392 347.649,481	0.832
23	495.112,386 347.653,705	24	495.112,504 347.654,206	0.515
26	495.113,109 347.656,777	27	495.113,453 347.658,239	1.502
29	495.113,929 347.660,261	30	495.114,086 347.660,929	0.686
32	495.114,898 347.664,383	33	495.115,574 347.667,256	2.951
35	495.121,697 347.686,018	36	495.122,197 347.688,002	2.046
38	495.123,149 347.691,787	39	495.123,423 347.692,873	1.12
41	495.124,415 347.696,816	42	495.125,641 347.701,687	5.023
44	495.126,506 347.713,461	45	495.126,928 347.719,203	5.757
47	495.113,155 347.744,064	48	495.111,016 347.746,497	3.24
50	495.099,715 347.759,35	51	495.097,38 347.762,006	3.536
53	495.092,424 347.768,049	54	495.090,025 347.770,973	3.782
56	495.084,324 347.777,923	57	495.075,858 347.788,246	13.351
59	495.062,661 347.796,742	60	495.050,542 347.798,023	12.187
62	495.030,001 347.800,193	63	495.001,001 347.795,225	29.422
65	494.975,586 347.797,88	66	494.948,386 347.807,482	28.845
68	494.922,762 347.813,681	69	494.922,308 347.813,786	0.466
71	494.911,243 347.817,605	72	494.892,165 347.825,056	20.481
74	494.873,744 347.831,505	75	494.852,004 347.835,034	22.025
77	494.850,375 347.835,231	78	494.825,796 347.836,369	24.605
80	494.795,297 347.850,059	81	494.794,268 347.851,254	1.577
83	494.795,478 347.860,048	84	494.796,036 347.864,095	4.085
86	494.806,923 347.881,789	87	494.807,803 347.883,219	1.679
89	494.817,908 347.898,811	90	494.826,387 347.911,895	15.591
92	494.835,135 347.937,668	93	494.835,539 347.944,161	6.506
95	494.836,926 347.966,462	96	494.837,455 347.974,965	8.519
98	494.830,068 347.989,395	99	494.825,874 347.999,728	11.152
101	494.810,018 348.038,793	102	494.810,338 348.061,963	23.172
104	494.811,242 348.072,445	105	494.821,858 348.088,888	19.572
107	494.822,705 348.096,561	108	494.733,37 348.088,008	89.744
110	494.737,029 348.075,663	111	494.739,614 348.066,94	9.098
113	494.746,333 348.055,398	114	494.751,166 348.047,095	9.607

Punct început	X / Y	Punct sfârșit	X / Y	Lungime segment
18	495.110,557 347.646,573	19	495.110,72 347.647,103	0.554
21	495.111,392 347.649,481	22	495.111,802 347.651,222	1.789
24	495.112,504 347.654,206	25	495.112,978 347.656,22	2.069
27	495.113,453 347.658,239	28	495.113,597 347.658,851	0.629
30	495.114,086 347.660,929	31	495.114,576 347.663,011	2.139
33	495.115,574 347.667,256	34	495.115,69 347.667,748	0.505
36	495.122,197 347.688,002	37	495.122,894 347.690,774	2.858
39	495.123,423 347.692,873	40	495.123,87 347.694,649	1.831
42	495.125,641 347.701,687	43	495.126,201 347.709,311	7.645
45	495.126,928 347.719,203	46	495.123,338 347.732,482	13.756
48	495.111,016 347.746,497	49	495.101,043 347.757,84	15.104
51	495.097,38 347.762,006	52	495.093,195 347.767,108	6.599
54	495.090,025 347.770,973	55	495.084,581 347.777,611	8.585
57	495.075,858 347.788,246	58	495.065,76 347.794,747	12.01
60	495.050,542 347.798,023	61	495.033,37 347.799,837	17.268
63	495.001,001 347.795,225	64	494.985,703 347.796,823	15.381
66	494.948,386 347.807,482	67	494.945,903 347.808,358	2.633
69	494.922,308 347.813,786	70	494.913,239 347.816,826	9.565
72	494.892,165 347.825,056	73	494.879,798 347.829,385	13.103
75	494.852,004 347.835,034	76	494.850,959 347.835,204	1.059
78	494.825,796 347.836,369	79	494.804,538 347.839,331	21.463
81	494.794,268 347.851,254	82	494.795,202 347.858,041	6.851
84	494.796,036 347.864,095	85	494.798,764 347.868,529	5.206
87	494.807,803 347.883,219	88	494.814,176 347.893,052	11.718
90	494.826,387 347.911,895	91	494.831,283 347.926,319	15.232
93	494.835,539 347.944,161	94	494.836,379 347.957,666	13.531
96	494.837,455 347.974,965	97	494.835,215 347.979,34	4.915
99	494.825,874 347.999,728	100	494.810,862 348.036,713	39.916
102	494.810,338 348.061,963	103	494.810,361 348.063,617	1.654
105	494.821,858 348.088,888	106	494.824,115 348.092,384	4.161
108	494.733,37 348.088,008	109	494.735,176 348.081,914	6.356
111	494.739,614 348.066,94	112	494.742,069 348.062,722	4.88
114	494.751,166 348.047,095	115	494.752,446 348.044,897	2.544

Verificat Imagecad.ro

Punct început	X / Y	Punct sfârșit	X / Y	Lungime segment
115	494.752,446 348.044,897	116	494.757,75 348.035,785	10.543
116	494.757,75 348.035,785	117	494.760,393 348.031,243	5.255
117	494.760,393 348.031,243	118	494.770,881 348.022,702	13.526
118	494.770,881 348.022,702	119	494.771,848 348.021,915	1.247
119	494.771,848 348.021,915	120	494.775,927 348.018,735	5.172
120	494.775,927 348.018,735	121	494.779,867 348.015,384	5.172
121	494.779,867 348.015,384	122	494.785,953 348.010,427	7.849
122	494.785,953 348.010,427	123	494.791,665 348.005,775	7.367
123	494.791,665 348.005,775	124	494.793,318 348.004,428	2.132
124	494.793,318 348.004,428	125	494.793,501 348.002,224	2.212
125	494.793,501 348.002,224	126	494.793,533 348.001,843	0.382
126	494.793,533 348.001,843	127	494.793,925 347.997,119	4.74
127	494.793,925 347.997,119	128	494.794,627 347.988,655	8.493
128	494.794,627 347.988,655	129	494.793,48 347.986,681	2.283
129	494.793,48 347.986,681	130	494.789,439 347.979,538	8.207
130	494.789,439 347.979,538	131	494.785,233 347.972,491	8.207
131	494.785,233 347.972,491	132	494.782,678 347.968,094	5.085
132	494.782,678 347.968,094	133	494.781,974 347.967,366	1.013
133	494.781,974 347.967,366	134	494.773,763 347.958,881	11.807
134	494.773,763 347.958,881	135	494.772,445 347.957,519	1.895
135	494.772,445 347.957,519	136	494.767,819 347.952,739	6.652
136	494.767,819 347.952,739	137	494.762,334 347.947,07	7.888
137	494.762,334 347.947,07	138	494.754,992 347.939,482	10.559
138	494.754,992 347.939,482	139	494.747,412 347.931,649	10.9
139	494.747,412 347.931,649	140	494.742,924 347.927,01	6.455
140	494.742,924 347.927,01	141	494.737,182 347.921,076	8.257
141	494.737,182 347.921,076	142	494.731,422 347.915,123	8.283
142	494.731,422 347.915,123	143	494.725,004 347.908,491	9.229
143	494.725,004 347.908,491	144	494.714,585 347.897,723	14.984
144	494.714,585 347.897,723	145	494.700,072 347.888,196	17.361
145	494.700,072 347.888,196	146	494.694,046 347.884,241	7.208
146	494.694,046 347.884,241	147	494.691,963 347.882,874	2.492
147	494.691,963 347.882,874	148	494.679,563 347.874,735	14.833
148	494.679,563 347.874,735	149	494.661,617 347.862,955	21.467
149	494.661,617 347.862,955	150	494.642,624 347.850,488	22.719
150	494.642,624 347.850,488	151	494.637,906 347.847,391	5.644
151	494.637,906 347.847,391	152	494.625,731 347.839,4	14.563
152	494.625,731 347.839,4	153	494.607,187 347.827,228	22.182
153	494.607,187 347.827,228	154	494.603,374 347.824,725	4.561
154	494.603,374 347.824,725	155	494.588,912 347.815,231	17.3
155	494.588,912 347.815,231	156	494.539,858 347.783,815	58.252
156	494.539,858 347.783,815	157	494.487,274 347.769,705	54.444
157	494.487,274 347.769,705	158	494.456,437 347.763,486	31.458
158	494.456,437 347.763,486	159	494.435,14 347.777,268	25.367
159	494.435,14 347.777,268	160	494.415,358 347.809,122	37.497
160	494.415,358 347.809,122	161	494.410,734 347.810,088	4.724
161	494.410,734 347.810,088	162	494.397,474 347.812,858	13.546
162	494.397,474 347.812,858	163	494.379,193 347.816,677	18.676
163	494.379,193 347.816,677	164	494.345,125 347.814,377	34.146
164	494.345,125 347.814,377	165	494.345,402 347.804,9	9.481
165	494.345,402 347.804,9	166	494.350,06 347.794,664	11.246
166	494.350,06 347.794,664	167	494.350,637 347.793,396	1.393
167	494.350,637 347.793,396	168	494.356,831 347.779,788	14.951
168	494.356,831 347.779,788	169	494.358,765 347.775,537	4.67
169	494.358,765 347.775,537	170	494.367,445 347.760,979	16.949
170	494.367,445 347.760,979	171	494.371,635 347.755,726	6.719
171	494.371,635 347.755,726	172	494.378,082 347.747,642	10.34
172	494.378,082 347.747,642	173	494.381,795 347.742,986	5.955
173	494.381,795 347.742,986	174	494.383,33 347.741,061	2.462
174	494.383,33 347.741,061	175	494.415,04 347.729,307	33.818
175	494.415,04 347.729,307	176	494.423,129 347.726,308	8.627
176	494.423,129 347.726,308	177	494.456,137 347.715,158	34.84
177	494.456,137 347.715,158	178	494.471,114 347.712,851	15.154
178	494.471,114 347.712,851	179	494.499,877 347.711,434	28.798
179	494.499,877 347.711,434	180	494.546,528 347.720,259	47.478
180	494.546,528 347.720,259	181	494.556,721 347.720,042	10.195
181	494.556,721 347.720,042	182	494.572,553 347.726,331	17.035
182	494.572,553 347.726,331	183	494.589,904 347.735,874	19.802
183	494.589,904 347.735,874	184	494.601,832 347.739,995	12.62
184	494.601,832 347.739,995	185	494.613,544 347.755,61	19.519
185	494.613,544 347.755,61	186	494.631,978 347.766,454	21.387
186	494.631,978 347.766,454	187	494.648,895 347.770,358	17.362
187	494.648,895 347.770,358	188	494.667,33 347.766,454	18.844
188	494.667,33 347.766,454	189	494.678,391 347.762,117	11.881
189	494.678,391 347.762,117	190	494.702,464 347.759,514	24.213
190	494.702,464 347.759,514	191	494.710,489 347.757,128	8.372
191	494.710,489 347.757,128	192	494.732,828 347.747,586	24.292
192	494.732,828 347.747,586	193	494.755,817 347.740,862	23.952
193	494.755,817 347.740,862	194	494.772,3 347.732,404	18.526
194	494.772,3 347.732,404	195	494.790,084 347.729,151	18.079
195	494.790,084 347.729,151	196	494.813,29 347.734,573	23.831
196	494.813,29 347.734,573	197	494.826,953 347.733,922	13.679
197	494.826,953 347.733,922	198	494.827,282 347.692,429	41.494
198	494.827,282 347.692,429	199	494.837,936 347.692,125	10.658
199	494.837,936 347.692,125	200	494.858,296 347.700,259	21.925
200	494.858,296 347.700,259	201	494.869,976 347.709,735	15.041
201	494.869,976 347.709,735	202	494.867,255 347.740,975	31.358
202	494.867,255 347.740,975	203	494.887,447 347.741,799	20.209
203	494.887,447 347.741,799	204	494.904,343 347.747,568	17.854
204	494.904,343 347.747,568	205	494.919,59 347.747,568	15.247
205	494.919,59 347.747,568	206	494.957,682 347.744,655	38.203
206	494.957,682 347.744,655	207	494.995,652 347.730,524	40.514
207	494.995,652 347.730,524	208	495.012,172 347.723,446	17.972
208	495.012,172 347.723,446	209	495.022,135 347.714,716	13.247
209	495.022,135 347.714,716	210	495.028,794 347.703,474	13.066
210	495.028,794 347.703,474	211	495.030,014 347.691,537	11.999
211	495.030,014 347.691,537	1	495.008,258 347.671,612	29.501

Vizualizare Imprimată

**** Lungimile segmentelor sunt determinate în planul de proiecţie Stereo 70 şi sunt rotunjite la 1 milimetru.**
***** Distanţa dintre puncte este formată din segmente cumulate ce sunt mai mici decât valoarea 1 milimetru.**

Neutilizabil in circuitul civil

DATE DESPRE IMOBILUL NR. 18034

Oficiul de Cadastru şi Publicitate Imobiliară ARGES
Biroul de Cadastru şi Publicitate Imobiliară Costesti

A. Partea I. Descrierea imobilului

TEREN Intravilan

Adresa: Loc. Buzoesti, Jud. Arges, Strada Babanesti

Nr. Crt	Nr cadastral Nr. topografic	Suprafaţa* (mp)	Observaţii / Referinţe
A1	91429	Din acte: 1.035 Masurata: 1.001	Sector cadastral:0 Teren neimprejmuit;

B. Partea II. Proprietari şi acte

Inscrieri privitoare la dreptul de proprietate şi alte drepturi reale		Referinţe
18420 / 31/08/2022		
Act Administrativ nr. 447, din 16/05/2002 emis de GUVERNUL ROMANIEI, anexa nr. 27- Inventarul (bunurilor care apartin domeniului public al comunei Buzoesti. act administrativ nr 27 din 03.09.1999, emis de CONSILIUL LOCAL AL COMUNEI BUZOESTI;act administrativ nr 6020 din 18.08.2022, emis de PRIMARIA COMUNEI BUZOESTI;act administrativ nr 6020 din 28.06.2022, emis de PRIMARIA COMUNEI BUZOESTI);		
B1	Intabulare, drept de PROPRIETATE, dobandit prin Lege, cota actuala 1/1, cota initiala 1/1	A1
	1) **COMUNA BUZOESTI**, CIF:4318288, -DOMENIUL PUBLIC	

C. Partea III. SARCINI .

Inscrieri privind dezmembramintele dreptului de proprietate, drepturi reale de garanţie şi sarcini	Referinţe
NU SUNT	

Neutilizabil în circuitul civil

Anexa Nr. 1 La Partea I

Teren

Nr cadastral	Suprafaţa (mp)*	Observaţii / Referinţe
91429	Din acte: 1.035 Masurata: 1.001	

* Suprafaţa este determinată in planul de proiecţie Stereo 70.

DETALII LINIARE IMOBIL



Date referitoare la teren

Crt	Categorie folosinţă	Intra vilan	Suprafaţa (mp)	Tarla	Parcelă	Nr. topo	Observaţii / Referinţe
1	drum	DA	367	-	-	-	drum carosabil
2	drum	DA	237	-	-	-	spatiu aferent drum
3	drum	DA	397	-	-	-	spatiu aferent drum

Lungime Segmente

1) Valorile lungimilor segmentelor sunt obţinute din proiecţie în plan.

Punct început	X / Y	Punct sfârşit	X / Y	Lungime segment (** (m)
1	494.765,689 343.559,376	2	494.762,205 343.559,284	3.485
3	494.759,679 343.559,218	4	494.757,89 343.551,82	7.611
5	494.756,982 343.543,068	6	494.756,724 343.540,589	2.492

Punct început	X / Y	Punct sfârşit	X / Y	Lungime segment (** (m)
2	494.762,205 343.559,284	3	494.759,679 343.559,218	2.527
4	494.757,89 343.551,82	5	494.756,982 343.543,068	8.799
6	494.756,724 343.540,589	7	494.756,25 343.536,02	4.594

Document care conține date cu caracter personal, protejat de prevederile Regulamentului (UE) nr. 679/2016 și Legii 190/2018

Punct început	X / Y	Punct sfârşit	X / Y	Lungime segment (** (m)
7	494.756,25 343.536,02	8	494.757,026 343.524,477	11.569
9	494.757,87 343.511,92	10	494.759,455 343.505,296	6.811
11	494.761,832 343.495,359	12	494.764,66 343.483,54	12.153
13	494.768,119 343.469,776	14	494.770,316 343.460,217	9.808
15	494.786,657 343.449,205	16	494.781,211 343.465,255	16.949
17	494.778,08 343.473,24	18	494.773,49 343.486,04	13.598
19	494.771,594 343.491,33	20	494.770,48 343.494,44	3.303
21	494.766,17 343.516,44	22	494.764,49 343.525,79	9.5
23	494.764,707 343.529,634	24	494.765,07 343.536,08	6.456
25	494.767,191 343.548,219	26	494.768,96 343.559,462	11.381

Punct început	X / Y	Punct sfârşit	X / Y	Lungime segment (** (m)
8	494.757,026 343.524,477	9	494.757,87 343.511,92	12.585
10	494.759,455 343.505,296	11	494.761,832 343.495,359	10.217
12	494.764,66 343.483,54	13	494.768,119 343.469,776	14.192
14	494.770,316 343.460,217	15	494.786,657 343.449,205	19.705
16	494.781,211 343.465,255	17	494.778,08 343.473,24	8.577
18	494.773,49 343.486,04	19	494.771,594 343.491,33	5.62
20	494.770,48 343.494,44	21	494.766,17 343.516,44	22.418
22	494.764,49 343.525,79	23	494.764,707 343.529,634	3.85
24	494.765,07 343.536,08	25	494.767,191 343.548,219	12.323
26	494.768,96 343.559,462	1	494.765,689 343.559,376	3.272

**** Lungimile segmentelor sunt determinate în planul de proiecţie Stereo 70 şi sunt rotunjite la 1 milimetru.**
***** Distanţa dintre puncte este formată din segmente cumulate ce sunt mai mici decât valoarea 1 milimetru.**

Neutilizabil în circuitul civil

DATE DESPRE IMOBILUL NR. 18042

Oficiul de Cadastru şi Publicitate Imobiliară ARGES
Biroul de Cadastru şi Publicitate Imobiliară Costesti

A. Partea I. Descrierea imobilului

TEREN Extravilan

Adresa: Jud. Arges

Nr. Crt	Nr cadastral Nr. topografic	Suprafaţa* (mp)	Observaţii / Referinţe
A1		311	Sector cadastral:0 Teren neimprejmuit;

B. Partea II. Proprietari şi acte

Inscrieri privitoare la dreptul de proprietate şi alte drepturi reale		Referinţe
/		
Act Administrativ nr. Adeverinta nr. 8595, din 19/09/2025 emis de PRIMĂRIA COMUNEI BUZOEȘTI;		
B1	Inscrierea posesiei, drept de PROPRIETATE, dobandit prin Lege, cota actuala 1/1, cota initiala 1/1	A1
	1) **NEIDENTIFICAT NEIDENTIFICAT**, CIF:0000000000000	
Act Normativ nr. 7, din 13/03/1996 emis de PARLAMENTUL ROMANIEI (art. 13);		
B2	Se noteaza mentiunea de proprietar neidentificat.	A1

C. Partea III. SARCINI .

Inscrieri privind dezmembramintele dreptului de proprietate, drepturi reale de garanţie şi sarcini	Referinţe
NU SUNT	

Neutilizabil în circuitul civil

Anexa Nr. 1 La Partea I

Teren

Nr cadastral	Suprafaţa (mp)*	Observaţii / Referinţe
	311	

* Suprafaţa este determinată in planul de proiecţie Stereo 70.

DETALII LINIARE IMOBIL

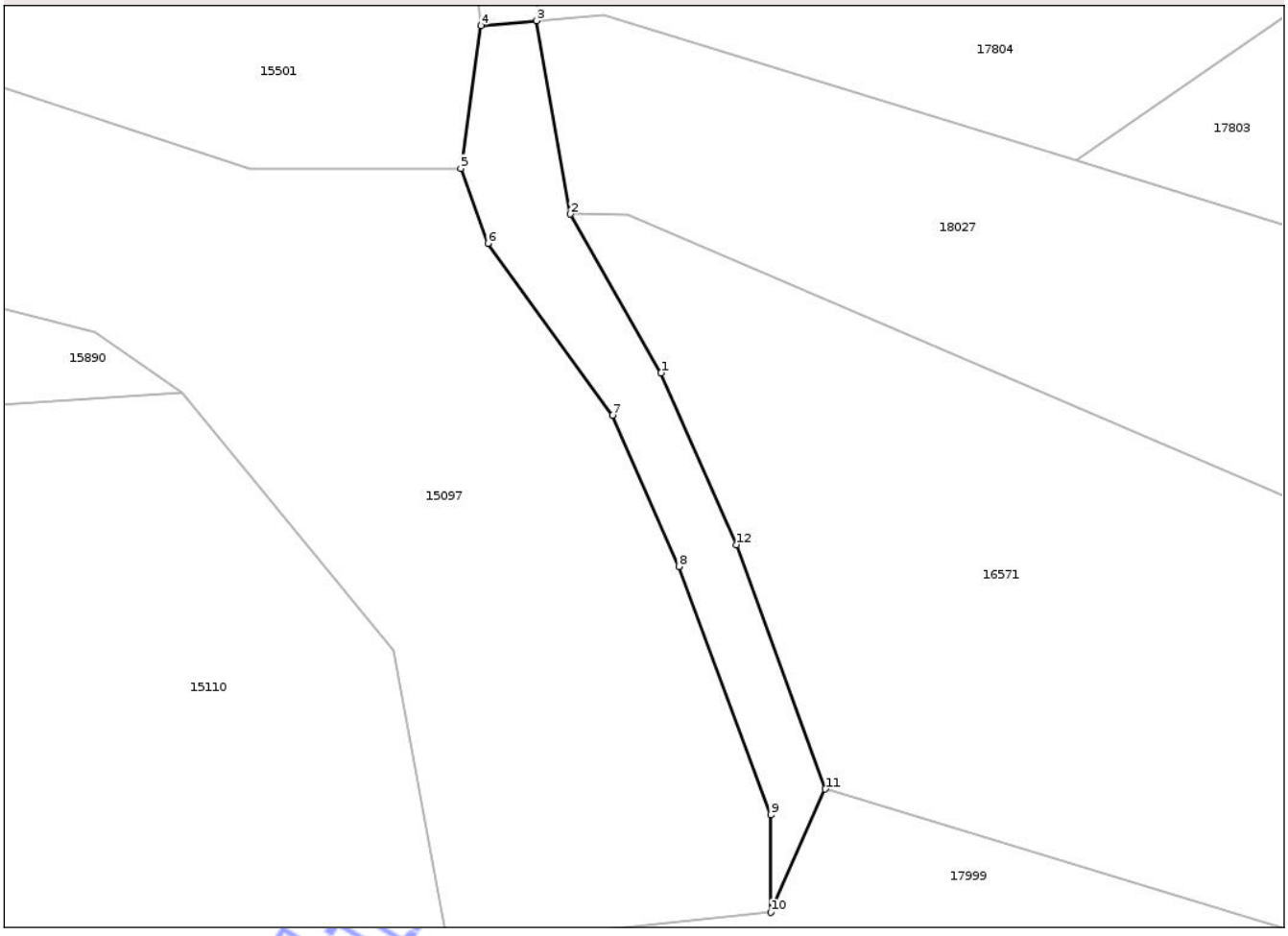

Date referitoare la teren

Crt	Categorie folosință	Intra vilan	Suprafaţa (mp)	Tarla	Parcelă	Nr. topo	Observaţii / Referinţe
1	drum	NU	311	-	710	-	

Lungime Segmente
1) Valorile lungimilor segmentelor sunt obţinute din proiecţie în plan.

Punct început	X / Y	Punct sfârşit	X / Y	Lungime segment (** (m)
1	494.592,278 343.091,099	2	494.585,809 343.102,393	13.015
2	494.585,809 343.102,393	3	494.583,41 343.116,158	13.972
3	494.583,41 343.116,158	4	494.579,426 343.115,805	4.0
4	494.579,426 343.115,805	5	494.578,005 343.105,657	10.247
5	494.578,005 343.105,657	6	494.579,934 343.100,308	5.686

Document care conține date cu caracter personal, protejat de prevederile Regulamentului (UE) nr. 679/2016 și Legii 190/2018

Punct început	X / Y	Punct sfârşit	X / Y	Lungime segment (** (m)
6	494.579,934 343.100,308	7	494.588,83 343.088,087	15.116
7	494.588,83 343.088,087	8	494.593,533 343.077,317	11.752
8	494.593,533 343.077,317	9	494.600,075 343.059,644	18.845
9	494.600,075 343.059,644	10	494.600,075 343.052,699	6.945
10	494.600,075 343.052,699	11	494.603,974 343.061,474	9.602
11	494.603,974 343.061,474	12	494.597,625 343.078,858	18.507
12	494.597,625 343.078,858	1	494.592,278 343.091,099	13.358

**** Lungimile segmentelor sunt determinate în planul de proiecţie Stereo 70 şi sunt rotunjite la 1 milimetru.**
***** Distanţa dintre puncte este formată din segmente cumulate ce sunt mai mici decât valoarea 1 milimetru.**

Neutilizabil in circuitul civil

DATE DESPRE IMOBILUL NR. 18031

Oficiul de Cadastru şi Publicitate Imobiliară ARGES
Biroul de Cadastru şi Publicitate Imobiliară Costesti

A. Partea I. Descrierea imobilului

TEREN Extravilan

Adresa: Jud. Arges

Nr. Crt	Nr cadastral Nr. topografic	Suprafaţa* (mp)	Observaţii / Referinţe
A1	91297	5.579	Sector cadastral:0 Teren neimprejmuit;

B. Partea II. Proprietari şi acte

Inscrieri privitoare la dreptul de proprietate şi alte drepturi reale		Referinţe
13967 / 01/07/2022		
Act Notarial nr. 1529, din 30/06/2022 emis de Grecu Carmen;		
B2	Intabulare, drept de PROPRIETATE, bun comun, dobandit prin Conventie, cota actuala 1/1, cota initiala 1/1	A1
	1) **VASILE MIHAELA FLORINA** 2) **VASILE IONUŢ**, soți	

C. Partea III. SARCINI

Inscrieri privind dezmembramintele dreptului de proprietate, drepturi reale de garanţie şi sarcini		Referinţe
13967 / 01/07/2022		
Act Notarial nr. 1529, din 30/06/2022 emis de Grecu Carmen;		
C1	Intabulare, drept de UZUFRUCT_ VIAGER	A1
	1) **BRATU TUDORA**	

Neutilizabil în circuitul civil

Anexa Nr. 1 La Partea I

Teren

Nr cadastral	Suprafaţa (mp)*	Observaţii / Referinţe
91297	5.579	

* Suprafaţa este determinată in planul de proiecţie Stereo 70.

DETALII LINIARE IMOBIL

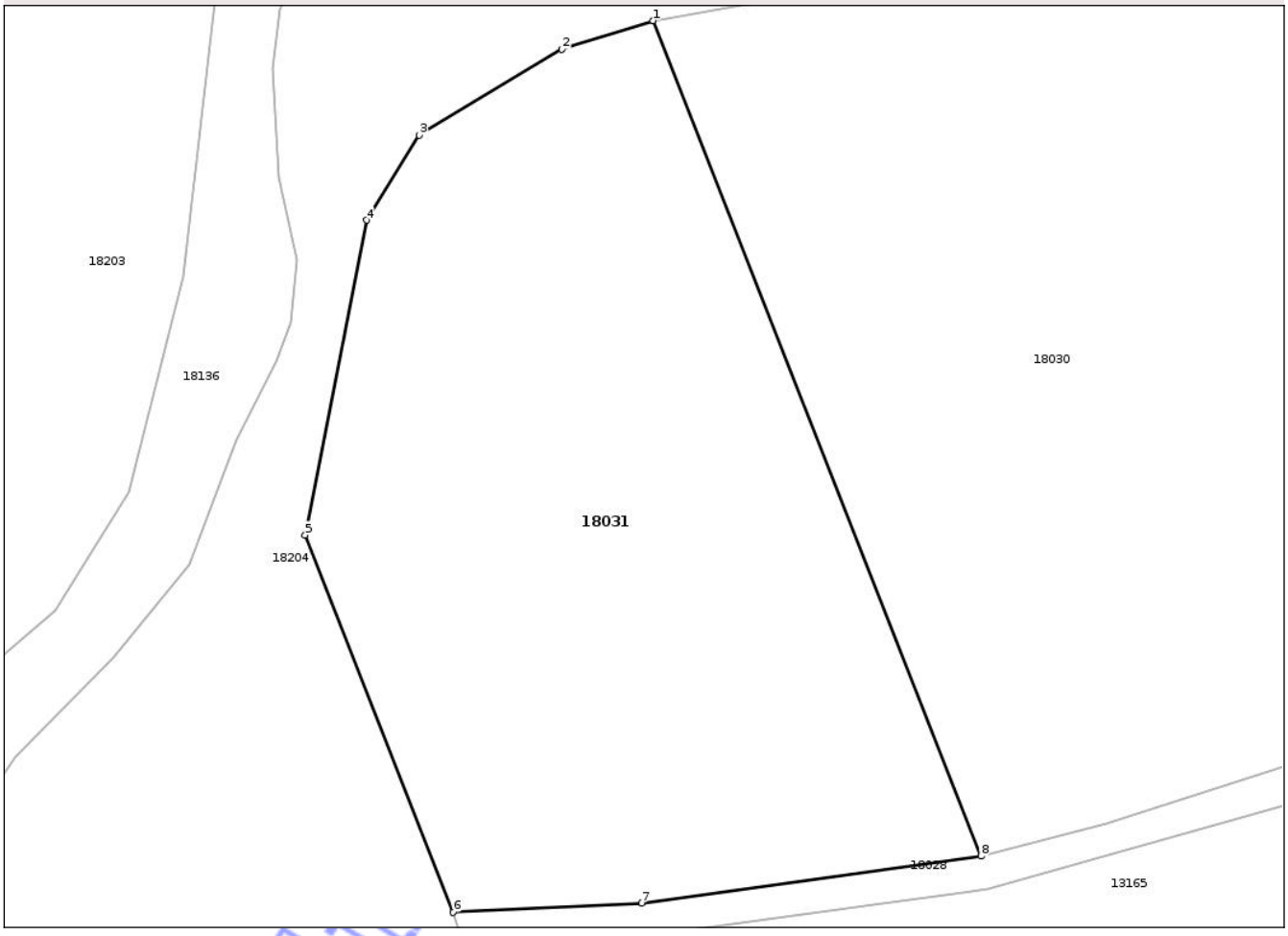

Date referitoare la teren

Crt	Categorie folosință	Intra vilan	Suprafaţa (mp)	Tarla	Parcelă	Nr. topo	Observaţii / Referinţe
1	arabil	NU	5.579	-	283,284	-	

Lungime Segmente
1) Valorile lungimilor segmentelor sunt obţinute din proiecţie în plan.

Punct început	X / Y	Punct sfârşit	X / Y	Lungime segment (** (m)
1	494.849,171 347.550,291	2	494.838,142 347.546,859	11.551
2	494.838,142 347.546,859	3	494.820,956 347.536,51	20.061
3	494.820,956 347.536,51	4	494.814,608 347.526,272	12.046
4	494.814,608 347.526,272	5	494.807,205 347.488,337	38.651
5	494.807,205 347.488,337	6	494.825,061 347.442,89	48.829

Document care conține date cu caracter personal, protejat de prevederile Regulamentului (UE) nr. 679/2016 și Legii 190/2018

Punct început	X / Y	Punct sfârşit	X / Y	Lungime segment (** (m)
6	494.825,061 347.442,89	7	494.847,801 347.444,002	22.767
7	494.847,801 347.444,002	8	494.888,698 347.449,687	41.29
8	494.888,698 347.449,687	1	494.849,171 347.550,291	108.09

** Lungimile segmentelor sunt determinate în planul de proiecţie Stereo 70 şi sunt rotunjite la 1 milimetru.
*** Distanţa dintre puncte este formată din segmente cumulate ce sunt mai mici decât valoarea 1 milimetru.

Neutilizabil in circuitul civil

DATE DESPRE IMOBILUL NR. 18035

Oficiul de Cadastru şi Publicitate Imobiliară ARGES
Biroul de Cadastru şi Publicitate Imobiliară Costesti

A. Partea I. Descrierea imobilului

TEREN Intravilan

Adresa: Loc. Buzoesti, Jud. Arges

Nr. Crt	Nr cadastral Nr. topografic	Suprafaţa* (mp)	Observaţii / Referinţe
A1		64	Sector cadastral:0 Teren neimprejmuit;

B. Partea II. Proprietari şi acte

Inscrieri privitoare la dreptul de proprietate şi alte drepturi reale		Referinţe
/		
Act Administrativ nr. Adeverinta nr. 8595, din 19/09/2025 emis de PRIMĂRIA COMUNEI BUZOEȘTI;		
B1	Inscrierea posesiei, drept de PROPRIETATE, dobandit prin Lege, cota actuala 1/1, cota initiala 1/1	A1
	1) **NEIDENTIFICAT NEIDENTIFICAT**, CIF:0000000000000	
Act Normativ nr. 7, din 13/03/1996 emis de PARLAMENTUL ROMANIEI (art. 13);		
B2	Se noteaza mentiunea de proprietar neidentificat.	A1

C. Partea III. SARCINI .

Inscrieri privind dezmembramintele dreptului de proprietate, drepturi reale de garanţie şi sarcini	Referinţe
NU SUNT	

Neutilizabil în circuitul civil

Anexa Nr. 1 La Partea I

Teren

Nr cadastral	Suprafaţa (mp)*	Observaţii / Referinţe
	64	

* Suprafaţa este determinată in planul de proiecţie Stereo 70.

DETALII LINIARE IMOBIL

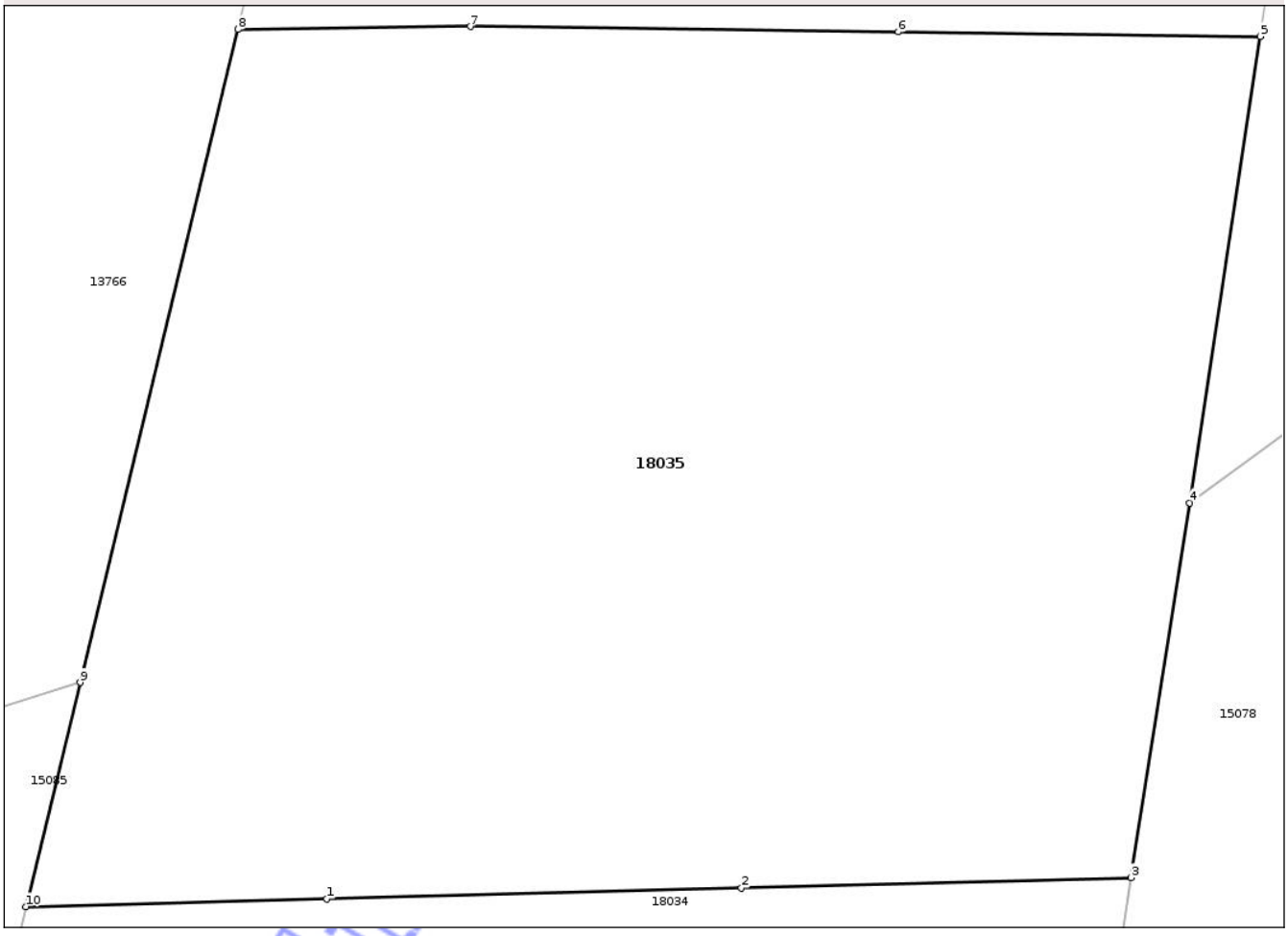

Date referitoare la teren

Crt	Categorie folosință	Intra vilan	Suprafaţa (mp)	Tarla	Parcelă	Nr. topo	Observaţii / Referinţe
1	drum	DA	64	-	243	-	

Lungime Segmente
1) Valorile lungimilor segmentelor sunt obţinute din proiecţie în plan.

Punct început	X / Y	Punct sfârşit	X / Y	Lungime segment (** (m)
1	494.762,205 343.559,284	2	494.765,689 343.559,376	3.485
2	494.765,689 343.559,376	3	494.768,96 343.559,462	3.272
3	494.768,96 343.559,462	4	494.769,454 343.562,605	3.182
4	494.769,454 343.562,605	5	494.770,047 343.566,519	3.959
5	494.770,047 343.566,519	6	494.767,006 343.566,557	3.041

Document care conține date cu caracter personal, protejat de prevederile Regulamentului (UE) nr. 679/2016 și Legii 190/2018

Punct început	X / Y	Punct sfârşit	X / Y	Lungime segment (** (m)
6	494.767,006 343.566,557	7	494.763,412 343.566,602	3.594
7	494.763,412 343.566,602	8	494.761,46 343.566,577	1.952
8	494.761,46 343.566,577	9	494.760,134 343.561,098	5.637
9	494.760,134 343.561,098	10	494.759,679 343.559,218	1.934
10	494.759,679 343.559,218	1	494.762,205 343.559,284	2.527

**** Lungimile segmentelor sunt determinate în planul de proiecţie Stereo 70 şi sunt rotunjite la 1 milimetru.**
***** Distanţa dintre puncte este formată din segmente cumulate ce sunt mai mici decât valoarea 1 milimetru.**

Neutilizabil in circuitul civil

DATE DESPRE IMOBILUL NR. 18036

Oficiul de Cadastru şi Publicitate Imobiliară ARGES
Biroul de Cadastru şi Publicitate Imobiliară Costesti

A. Partea I. Descrierea imobilului

TEREN Intravilan

Adresa: Loc. Buzoesti, Jud. Arges, Strada Babanesti

Nr. Crt	Nr cadastral Nr. topografic	Suprafaţa* (mp)	Observaţii / Referinţe
A1	91431	Din acte: 9.034 Masurata: 9.112	Sector cadastral:0 Teren neimprejmuit;

B. Partea II. Proprietari şi acte

Inscrieri privitoare la dreptul de proprietate şi alte drepturi reale		Referinţe
18419 / 31/08/2022		
Act Administrativ nr. 447, din 16/05/2002 emis de GUVERNUL ROMANIEI, anexa nr. 27- Inventarul (bunurilor care apartin domeniului public al comunei Buzoesti. act administrativ nr 6020 din 18.08.2022, emis de PRIMARIA COMUNEI BUZOESTI;act administrativ nr 27 din 03.09.1999, emis de CONSILIUL LOCAL AL COMUNEI BUZOESTI;act administrativ nr 6020 din 28.06.2022, emis de PRIMARIA COMUNEI BUZOESTI);		
B1	Intabulare, drept de PROPRIETATE, dobandit prin Lege, cota actuala 1/1, cota initiala 1/1	A1
	1) **COMUNA BUZOESTI**, CIF:4318288, -DOMENIUL PUBLIC	

C. Partea III. SARCINI .

Inscrieri privind dezmembramintele dreptului de proprietate, drepturi reale de garanţie şi sarcini	Referinţe
NU SUNT	

Neutilizabil în circuitul civil

Anexa Nr. 1 La Partea I

Teren

Nr cadastral	Suprafaţa (mp)*	Observaţii / Referinţe
91431	Din acte: 9.034 Masurata: 9.112	

* Suprafaţa este determinată in planul de proiecţie Stereo 70.

DETALII LINIARE IMOBIL



Date referitoare la teren

Crt	Categorie folosinţă	Intra vilan	Suprafaţa (mp)	Tarla	Parcelă	Nr. topo	Observaţii / Referinţe
1	drum	DA	3.684	-	-	-	drum carosabil
2	drum	DA	1.361	-	-	-	spatiu aferent drum
3	drum	DA	2.697	-	-	-	spatiu aferent drum
4	drum	DA	1.370	-	-	-	spatiu aferent drum

Lungime Segmente

1) Valorile lungimilor segmentelor sunt obţinute din proiecţie în plan.

Punct început	X / Y	Punct sfârşit	X / Y	Lungime segment
1	494.767,386 343.830,089	2	494.770,11 343.821,82	8.706
4	494.777,03 343.799,03	5	494.777,887 343.795,715	3.424
7	494.780,23 343.780,49	8	494.777,22 343.770,04	10.875

Punct început	X / Y	Punct sfârşit	X / Y	Lungime segment
2	494.770,11 343.821,82	3	494.775,515 343.804,021	18.602
5	494.777,887 343.795,715	6	494.780,03 343.787,42	8.567
8	494.777,22 343.770,04	9	494.765,474 343.742,913	29.561

Punct început	X / Y	Punct sfârşit	X / Y	Lungime segment
3	494.775,515 343.804,021	4	494.777,03 343.799,03	5.216
6	494.780,03 343.787,42	7	494.780,23 343.780,49	6.933
9	494.765,474 343.742,913	10	494.763,118 343.737,904	5.535

Document care conţine date cu caracter personal, protejat de prevederile Regulamentului (UE) nr. 679/2016 şi Legii 190/2018

Punct început	X / Y	Punct sfârșit	X / Y	Lungime segment
10	494.763,118 343.737,904	11	494.749,01 343.710,02	31.25
11	494.749,01 343.710,02	12	494.747,46 343.706,89	3.493
12	494.747,46 343.706,89	13	494.746,267 343.702,733	4.325
13	494.746,267 343.702,733	14	494.745,45 343.696,92	5.87
14	494.745,45 343.696,92	15	494.743,72 343.686,63	10.434
15	494.743,72 343.686,63	16	494.743,18 343.683,41	3.265
16	494.743,18 343.683,41	17	494.747,1 343.665,57	18.266
17	494.747,1 343.665,57	18	494.752,4 343.653,59	13.1
18	494.752,4 343.653,59	19	494.756,0 343.645,77	8.609
19	494.756,0 343.645,77	20	494.757,815 343.642,461	3.774
20	494.757,815 343.642,461	21	494.758,26 343.641,65	0.925
21	494.758,26 343.641,65	22	494.763,8 343.625,94	16.658
22	494.763,8 343.625,94	23	494.764,81 343.610,28	15.693
23	494.764,81 343.610,28	24	494.764,303 343.602,311	7.985
24	494.764,303 343.602,311	25	494.762,23 343.569,76	32.617
25	494.762,23 343.569,76	26	494.761,472 343.566,626	3.224
26	494.761,472 343.566,626	27	494.761,46 343.566,577	0.05
27	494.761,46 343.566,577	28	494.763,412 343.566,602	1.952
28	494.763,412 343.566,602	29	494.767,006 343.566,557	3.594
29	494.767,006 343.566,557	30	494.770,047 343.566,519	3.041
30	494.770,047 343.566,519	31	494.772,78 343.584,55	18.237
31	494.772,78 343.584,55	32	494.773,94 343.609,69	25.167
32	494.773,94 343.609,69	33	494.772,164 343.633,412	23.788
33	494.772,164 343.633,412	34	494.771,755 343.634,287	0.966
34	494.771,755 343.634,287	35	494.770,49 343.636,99	2.984
35	494.770,49 343.636,99	36	494.769,405 343.639,534	2.766
36	494.769,405 343.639,534	37	494.766,77 343.645,71	6.715
37	494.766,77 343.645,71	38	494.766,14 343.647,098	1.524
38	494.766,14 343.647,098	39	494.765,349 343.648,841	1.914
39	494.765,349 343.648,841	40	494.765,005 343.649,598	0.831
40	494.765,005 343.649,598	41	494.761,8 343.656,66	7.755
41	494.761,8 343.656,66	42	494.760,47 343.659,28	2.938
42	494.760,47 343.659,28	43	494.759,469 343.660,919	1.921
43	494.759,469 343.660,919	44	494.758,17 343.663,62	2.997
44	494.758,17 343.663,62	45	494.756,49 343.667,66	4.375
45	494.756,49 343.667,66	46	494.755,87 343.669,72	2.151
46	494.755,87 343.669,72	47	494.754,38 343.675,58	6.046
47	494.754,38 343.675,58	48	494.753,72 343.679,35	3.827
48	494.753,72 343.679,35	49	494.753,61 343.685,07	5.721
49	494.753,61 343.685,07	50	494.753,98 343.686,76	1.73
50	494.753,98 343.686,76	51	494.755,85 343.696,81	10.222
51	494.755,85 343.696,81	52	494.757,26 343.701,41	4.811
52	494.757,26 343.701,41	53	494.760,897 343.710,089	9.41
53	494.760,897 343.710,089	54	494.764,06 343.717,62	8.168
54	494.764,06 343.717,62	55	494.768,627 343.726,537	10.019
55	494.768,627 343.726,537	56	494.771,513 343.732,172	6.331
56	494.771,513 343.732,172	57	494.773,348 343.735,782	4.05
57	494.773,348 343.735,782	58	494.774,78 343.738,55	3.116
58	494.774,78 343.738,55	59	494.776,034 343.741,319	3.04
59	494.776,034 343.741,319	60	494.781,152 343.752,865	12.629
60	494.781,152 343.752,865	61	494.782,855 343.756,696	4.192
61	494.782,855 343.756,696	62	494.783,006 343.757,038	0.374
62	494.783,006 343.757,038	63	494.786,56 343.765,05	8.765
63	494.786,56 343.765,05	64	494.787,116 343.769,146	4.134
64	494.787,116 343.769,146	65	494.789,714 343.788,273	19.303
65	494.789,714 343.788,273	66	494.787,211 343.803,114	15.051
66	494.787,211 343.803,114	67	494.786,8 343.805,55	2.47
67	494.786,8 343.805,55	68	494.786,33 343.808,09	2.583
68	494.786,33 343.808,09	69	494.779,89 343.827,6	20.545
69	494.779,89 343.827,6	70	494.775,588 343.838,877	12.07
70	494.775,588 343.838,877	71	494.775,259 343.840,003	1.173
71	494.775,259 343.840,003	72	494.771,051 343.854,422	15.02
72	494.771,051 343.854,422	73	494.766,49 343.874,1	20.2
73	494.766,49 343.874,1	74	494.763,51 343.883,27	9.642
74	494.763,51 343.883,27	75	494.756,931 343.905,114	22.813
75	494.756,931 343.905,114	76	494.756,85 343.905,61	0.503
76	494.756,85 343.905,61	77	494.756,913 343.905,63	0.066
77	494.756,913 343.905,63	78	494.756,636 343.913,303	7.678
78	494.756,636 343.913,303	79	494.739,616 343.959,254	49.002
79	494.739,616 343.959,254	80	494.731,952 343.982,216	24.207
80	494.731,952 343.982,216	81	494.727,681 343.997,944	16.298
81	494.727,681 343.997,944	82	494.726,591 344.008,211	10.325
82	494.726,591 344.008,211	83	494.724,565 344.017,214	9.228
83	494.724,565 344.017,214	84	494.721,373 344.026,248	9.581
84	494.721,373 344.026,248	85	494.713,83 344.047,32	22.381
85	494.713,83 344.047,32	86	494.710,273 344.057,954	11.213
86	494.710,273 344.057,954	87	494.706,544 344.064,845	7.835
87	494.706,544 344.064,845	88	494.700,256 344.076,467	13.214
88	494.700,256 344.076,467	89	494.692,21 344.096,612	21.692
89	494.692,21 344.096,612	90	494.688,158 344.107,753	11.855
90	494.688,158 344.107,753	91	494.683,8 344.122,35	15.234
91	494.683,8 344.122,35	92	494.683,71 344.124,9	2.552
92	494.683,71 344.124,9	93	494.684,85 344.127,09	2.469
93	494.684,85 344.127,09	94	494.682,538 344.133,998	7.285
94	494.682,538 344.133,998	95	494.681,349 344.137,551	3.747
95	494.681,349 344.137,551	96	494.677,92 344.136,78	3.515
96	494.677,92 344.136,78	97	494.669,9 344.162,98	27.4
97	494.669,9 344.162,98	98	494.661,38 344.187,168	25.645
98	494.661,38 344.187,168	99	494.652,18 344.211,86	26.35
99	494.652,18 344.211,86	100	494.646,11 344.231,18	20.251
100	494.646,11 344.231,18	101	494.643,397 344.236,471	5.946
101	494.643,397 344.236,471	102	494.638,734 344.246,895	11.419
102	494.638,734 344.246,895	103	494.638,42 344.258,632	11.741
103	494.638,42 344.258,632	104	494.638,288 344.263,579	4.949
104	494.638,288 344.263,579	105	494.639,39 344.264,03	1.191
105	494.639,39 344.264,03	106	494.640,24 344.268,4	4.452
106	494.640,24 344.268,4	107	494.639,273 344.268,352	0.968
107	494.639,273 344.268,352	108	494.639,36 344.268,53	0.198
108	494.639,36 344.268,53	109	494.643,271 344.290,5	22.315

Vizualizat în SIEVI

Punct început	X / Y	Punct sfârșit	X / Y	Lungime segment
109	494.643,271 344.290,5	110	494.645,168 344.304,449	14.077
110	494.645,168 344.304,449	111	494.645,084 344.308,942	4.494
111	494.645,084 344.308,942	112	494.644,56 344.337,04	28.103
112	494.644,56 344.337,04	113	494.642,583 344.351,38	14.476
113	494.642,583 344.351,38	114	494.641,618 344.358,689	7.372
114	494.641,618 344.358,689	115	494.639,884 344.380,018	21.399
115	494.639,884 344.380,018	116	494.637,97 344.404,31	24.367
116	494.637,97 344.404,31	117	494.637,42 344.410,27	5.985
117	494.637,42 344.410,27	118	494.634,68 344.430,61	20.524
118	494.634,68 344.430,61	119	494.629,532 344.444,69	14.992
119	494.629,532 344.444,69	120	494.627,336 344.443,8	2.369
120	494.627,336 344.443,8	121	494.622,154 344.441,774	5.564
121	494.622,154 344.441,774	122	494.620,268 344.441,131	1.993
122	494.620,268 344.441,131	123	494.625,405 344.420,94	20.834
123	494.625,405 344.420,94	124	494.626,892 344.407,547	13.475
124	494.626,892 344.407,547	125	494.628,048 344.398,232	9.386
125	494.628,048 344.398,232	126	494.628,049 344.398,225	0.007
126	494.628,049 344.398,225	127	494.628,679 344.393,151	5.113
127	494.628,679 344.393,151	128	494.629,191 344.389,141	4.043
128	494.629,191 344.389,141	129	494.629,207 344.389,013	0.129
129	494.629,207 344.389,013	130	494.634,07 344.348,886	40.421
130	494.634,07 344.348,886	131	494.634,076 344.348,829	0.057
131	494.634,076 344.348,829	132	494.635,785 344.334,865	14.068
132	494.635,785 344.334,865	133	494.635,789 344.334,772	0.093
133	494.635,789 344.334,772	134	494.636,95 344.305,455	29.34
134	494.636,95 344.305,455	135	494.635,251 344.286,621	18.91
135	494.635,251 344.286,621	136	494.634,68 344.282,391	4.268
136	494.634,68 344.282,391	137	494.633,231 344.274,177	8.341
137	494.633,231 344.274,177	138	494.632,298 344.268,285	5.965
138	494.632,298 344.268,285	139	494.631,657 344.263,298	5.028
139	494.631,657 344.263,298	140	494.631,239 344.260,339	2.988
140	494.631,239 344.260,339	141	494.630,736 344.256,965	3.411
141	494.630,736 344.256,965	142	494.630,128 344.252,879	4.131
142	494.630,128 344.252,879	143	494.630,003 344.249,473	3.408
143	494.630,003 344.249,473	144	494.630,216 344.243,563	5.914
144	494.630,216 344.243,563	145	494.630,87 344.241,25	2.404
145	494.630,87 344.241,25	146	494.630,79 344.238,99	2.261
146	494.630,79 344.238,99	147	494.628,97 344.234,88	4.495
147	494.628,97 344.234,88	148	494.627,196 344.233,43	2.291
148	494.627,196 344.233,43	149	494.627,194 344.233,429	0.002
149	494.627,194 344.233,429	150	494.629,01 344.225,38	8.251
150	494.629,01 344.225,38	151	494.637,774 344.226,929	8.9
151	494.637,774 344.226,929	152	494.646,589 344.199,632	28.685
152	494.646,589 344.199,632	153	494.651,502 344.185,352	15.102
153	494.651,502 344.185,352	154	494.655,24 344.174,484	11.493
154	494.655,24 344.174,484	155	494.658,926 344.162,408	12.626
155	494.658,926 344.162,408	156	494.665,412 344.143,82	19.687
156	494.665,412 344.143,82	157	494.674,203 344.120,925	24.525
157	494.674,203 344.120,925	158	494.676,616 344.113,804	7.519
158	494.676,616 344.113,804	159	494.686,894 344.083,475	32.023
159	494.686,894 344.083,475	160	494.694,34 344.067,58	17.553
160	494.694,34 344.067,58	161	494.695,318 344.065,442	2.351
161	494.695,318 344.065,442	162	494.695,79 344.064,41	1.135
162	494.695,79 344.064,41	163	494.696,83 344.061,61	2.987
163	494.696,83 344.061,61	164	494.698,1 344.058,89	3.002
164	494.698,1 344.058,89	165	494.701,59 344.054,17	5.87
165	494.701,59 344.054,17	166	494.707,423 344.034,392	20.62
166	494.707,423 344.034,392	167	494.709,581 344.027,072	7.631
167	494.709,581 344.027,072	168	494.711,03 344.022,16	5.121
168	494.711,03 344.022,16	169	494.714,16 344.010,81	11.774
169	494.714,16 344.010,81	170	494.720,751 343.990,162	21.674
170	494.720,751 343.990,162	171	494.721,273 343.983,558	6.625
171	494.721,273 343.983,558	172	494.726,46 343.962,706	21.487
172	494.726,46 343.962,706	173	494.731,862 343.948,864	14.859
173	494.731,862 343.948,864	174	494.733,785 343.944,04	5.193
174	494.733,785 343.944,04	175	494.741,297 343.925,028	20.442
175	494.741,297 343.925,028	176	494.742,141 343.923,054	2.147
176	494.742,141 343.923,054	177	494.743,89 343.918,37	5.0
177	494.743,89 343.918,37	178	494.744,85 343.915,45	3.074
178	494.744,85 343.915,45	179	494.745,48 343.912,693	2.828
179	494.745,48 343.912,693	180	494.745,89 343.910,9	1.839
180	494.745,89 343.910,9	181	494.747,52 343.904,2	6.895
181	494.747,52 343.904,2	182	494.750,477 343.890,209	14.3
182	494.750,477 343.890,209	183	494.750,688 343.889,212	1.019
183	494.750,688 343.889,212	184	494.756,194 343.863,156	26.631
184	494.756,194 343.863,156	185	494.759,18 343.854,53	9.128
185	494.759,18 343.854,53	186	494.764,28 343.839,0	16.346
186	494.764,28 343.839,0	187	494.765,63 343.835,42	3.826
187	494.765,63 343.835,42	188	494.766,09 343.834,023	1.471
188	494.766,09 343.834,023	189	494.766,631 343.832,383	1.727
189	494.766,631 343.832,383	1	494.767,386 343.830,089	2.415

**** Lungimile segmentelor sunt determinate în planul de proiecţie Stereo 70 şi sunt rotunjite la 1 milimetru.**
***** Distanţa dintre puncte este formată din segmente cumulate ce sunt mai mici decât valoarea 1 milimetru.**

Document generat din aplicația eTerra

DATE DESPRE IMOBILUL NR. 18039

Oficiul de Cadastru şi Publicitate Imobiliară ARGES
Biroul de Cadastru şi Publicitate Imobiliară Costesti

A. Partea I. Descrierea imobilului

TEREN Necunoscut

Adresa: Loc. Buzoesti, Jud. Arges

Nr. Crt	Nr cadastral Nr. topografic	Suprafaţa* (mp)	Observaţii / Referinţe
A1		2.998	Sector cadastral:0 Teren neimprejmuit;

B. Partea II. Proprietari şi acte

Inscrieri privitoare la dreptul de proprietate şi alte drepturi reale		Referinţe
/		
Act Administrativ nr. Adeverinta nr. 8595, din 19/09/2025 emis de PRIMĂRIA COMUNEI BUZOEȘTI;		
B1	Inscrierea posesiei, drept de PROPRIETATE, dobandit prin Lege, cota actuala 1/1, cota initiala 1/1	A1
	1) **NEIDENTIFICAT NEIDENTIFICAT**, CIF:0000000000000	
Act Normativ nr. 7, din 13/03/1996 emis de PARLAMENTUL ROMANIEI (art. 13);		
B2	Se noteaza mentiunea de proprietar neidentificat.	A1

C. Partea III. SARCINI .

Inscrieri privind dezmembramintele dreptului de proprietate, drepturi reale de garanţie şi sarcini	Referinţe
NU SUNT	

Neutilizabil în circuitul civil

Anexa Nr. 1 La Partea I

Teren

Nr cadastral	Suprafaţa (mp)*	Observaţii / Referinţe
	2.998	

* Suprafaţa este determinată in planul de proiecţie Stereo 70.

DETALII LINIARE IMOBIL

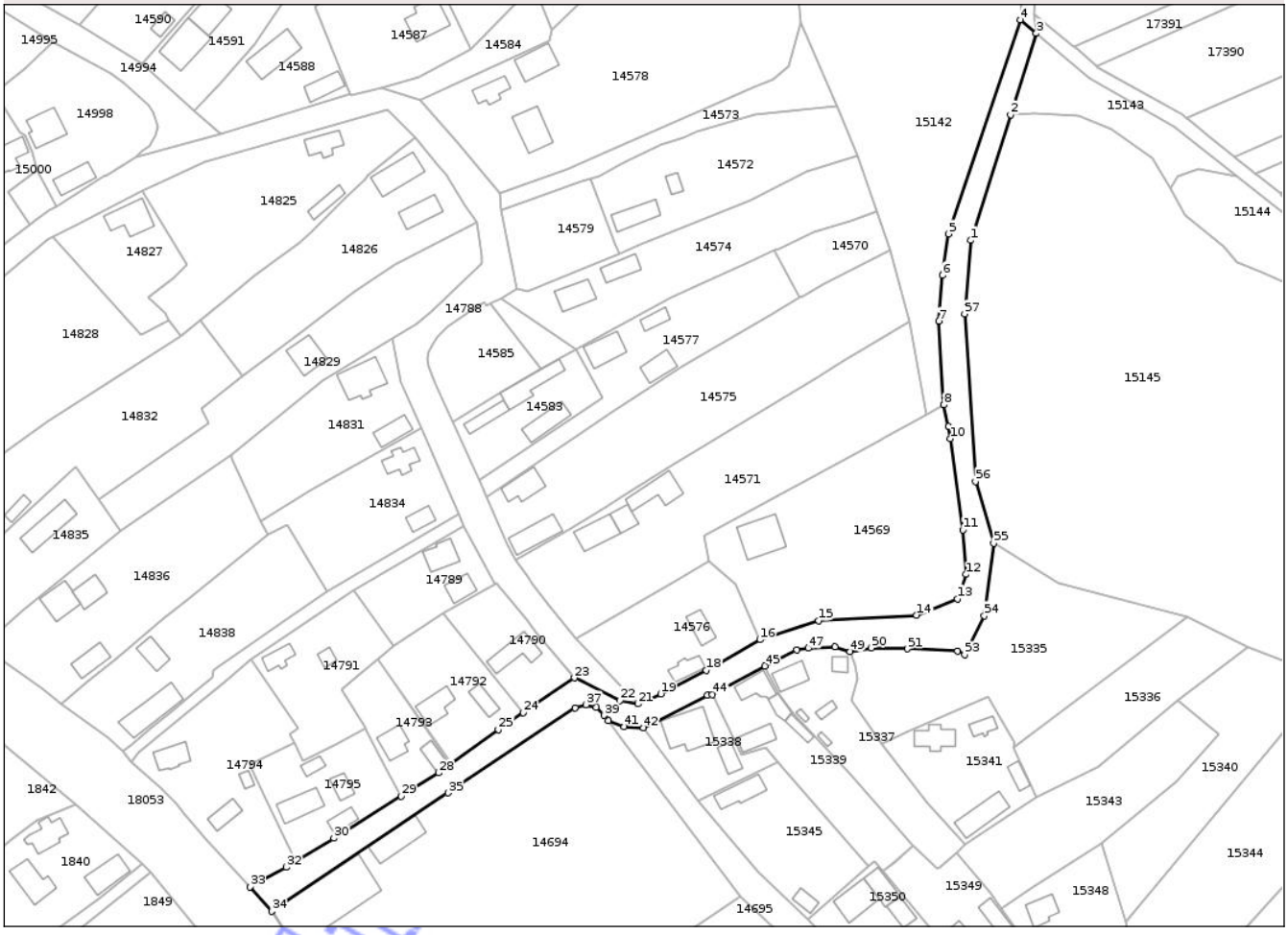

Date referitoare la teren

Crt	Categorie folosinţă	Intra vilan	Suprafaţa (mp)	Tarla	Parcelă	Nr. topo	Observaţii / Referinţe
1	drum	DA	2.410	-	105	-	
2	drum	NU	588	-	105	-	

Lungime Segmente

1) Valorile lungimilor segmentelor sunt obţinute din proiecţie în plan.

Punct început	X / Y	Punct sfârşit	X / Y	Lungime segment
1	494.678,291 341.677,014	2	494.689,923 341.713,65	38.438
4	494.692,748 341.741,274	5	494.671,759 341.678,921	65.791
7	494.669,046 341.653,455	8	494.670,498 341.629,06	24.438
10	494.672,375 341.619,216	11	494.675,994 341.592,666	26.796
13	494.674,381 341.572,604	14	494.662,524 341.567,818	12.786

Punct început	X / Y	Punct sfârşit	X / Y	Lungime segment
2	494.689,923 341.713,65	3	494.697,441 341.737,326	24.841
5	494.671,759 341.678,921	6	494.670,079 341.666,782	12.255
8	494.670,498 341.629,06	9	494.671,882 341.622,836	6.376
11	494.675,994 341.592,666	12	494.676,911 341.579,673	13.025
14	494.662,524 341.567,818	15	494.633,89 341.566,211	28.679

Punct început	X / Y	Punct sfârşit	X / Y	Lungime segment
3	494.697,441 341.737,326	4	494.692,748 341.741,274	6.133
6	494.670,079 341.666,782	7	494.669,046 341.653,455	13.367
9	494.671,882 341.622,836	10	494.672,375 341.619,216	3.653
12	494.676,911 341.579,673	13	494.674,381 341.572,604	7.508
15	494.633,89 341.566,211	16	494.616,84 341.560,671	17.927

Document care conţine date cu caracter personal, protejat de prevederile Regulamentului (UE) nr. 679/2016 şi Legii 190/2018

Punct început	X / Y	Punct sfârşit	X / Y	Lungime segment
16	494.616,84 341.560,671	17	494.603,947 341.553,304	14.849
17	494.603,947 341.553,304	18	494.601,204 341.551,749	3.153
18	494.601,204 341.551,749	19	494.587,941 341.544,908	14.923
19	494.587,941 341.544,908	20	494.583,829 341.543,009	4.529
20	494.583,829 341.543,009	21	494.581,31 341.541,988	2.718
21	494.581,31 341.541,988	22	494.575,944 341.542,969	5.455
22	494.575,944 341.542,969	23	494.562,73 341.549,523	14.75
23	494.562,73 341.549,523	24	494.547,772 341.539,418	18.051
24	494.547,772 341.539,418	25	494.540,525 341.534,522	8.746
25	494.540,525 341.534,522	26	494.526,759 341.524,505	17.025
26	494.526,759 341.524,505	27	494.526,698 341.524,461	0.075
27	494.526,698 341.524,461	28	494.523,131 341.521,865	4.412
28	494.523,131 341.521,865	29	494.512,2 341.515,077	12.867
29	494.512,2 341.515,077	30	494.492,537 341.502,867	23.146
30	494.492,537 341.502,867	31	494.481,311 341.495,963	13.179
31	494.481,311 341.495,963	32	494.478,695 341.494,355	3.071
32	494.478,695 341.494,355	33	494.468,038 341.488,691	12.069
33	494.468,038 341.488,691	34	494.474,442 341.481,528	9.608
34	494.474,442 341.481,528	35	494.525,82 341.516,042	61.894
35	494.525,82 341.516,042	36	494.562,829 341.540,863	44.562
36	494.562,829 341.540,863	37	494.566,086 341.541,751	3.376
37	494.566,086 341.541,751	38	494.569,046 341.541,06	3.04
38	494.569,046 341.541,06	39	494.571,365 341.538,593	3.386
39	494.571,365 341.538,593	40	494.572,56 341.537,018	1.977
40	494.572,56 341.537,018	41	494.577,262 341.535,343	4.991
41	494.577,262 341.535,343	42	494.582,886 341.534,947	5.638
42	494.582,886 341.534,947	43	494.601,54 341.544,426	20.924
43	494.601,54 341.544,426	44	494.602,997 341.544,636	1.472
44	494.602,997 341.544,636	45	494.618,249 341.553,044	17.416
45	494.618,249 341.553,044	46	494.627,553 341.557,722	10.414
46	494.627,553 341.557,722	47	494.631,007 341.558,166	3.482
47	494.631,007 341.558,166	48	494.638,754 341.558,561	7.757
48	494.638,754 341.558,561	49	494.643,099 341.557,198	4.554
49	494.643,099 341.557,198	50	494.649,345 341.558,294	6.341
50	494.649,345 341.558,294	51	494.659,884 341.557,989	10.543
51	494.659,884 341.557,989	52	494.674,532 341.557,376	14.661
52	494.674,532 341.557,376	53	494.676,528 341.556,284	2.275
53	494.676,528 341.556,284	54	494.682,244 341.567,668	12.738
54	494.682,244 341.567,668	55	494.685,03 341.588,801	21.316
55	494.685,03 341.588,801	56	494.679,72 341.606,763	18.73
56	494.679,72 341.606,763	57	494.676,53 341.655,615	48.956
57	494.676,53 341.655,615	1	494.678,291 341.677,014	21.471

**** Lungimile segmentelor sunt determinate în planul de proiecţie Stereo 70 şi sunt rotunjite la 1 milimetru.**
***** Distanţa dintre puncte este formată din segmente cumulate ce sunt mai mici decât valoarea 1 milimetru.**

Neutilizabil în circuitul civil

DATE DESPRE IMOBILUL NR. 18038

Oficiul de Cadastru şi Publicitate Imobiliară ARGES
Biroul de Cadastru şi Publicitate Imobiliară Costesti

A. Partea I. Descrierea imobilului

TEREN Extravilan

Adresa: Jud. Arges

Nr. Crt	Nr cadastral Nr. topografic	Suprafaţa* (mp)	Observaţii / Referinţe
A1		4.143	Sector cadastral:0 Teren neimprejmuit;

B. Partea II. Proprietari şi acte

Inscrieri privitoare la dreptul de proprietate şi alte drepturi reale		Referinţe
/		
Act Administrativ nr. Adeverinta nr. 8595, din 19/09/2025 emis de PRIMĂRIA COMUNEI BUZOEȘTI;		
B1	Inscrierea posesiei, drept de PROPRIETATE, dobandit prin Lege, cota actuala 1/1, cota initiala 1/1	A1
	1) **NEIDENTIFICAT NEIDENTIFICAT**, CIF:0000000000000	
Act Normativ nr. 7, din 13/03/1996 emis de PARLAMENTUL ROMANIEI (art. 13);		
B2	Se noteaza mentiunea de proprietar neidentificat.	A1

C. Partea III. SARCINI .

Inscrieri privind dezmembramintele dreptului de proprietate, drepturi reale de garanţie şi sarcini	Referinţe
NU SUNT	

Neutilizabil în circuitul civil

Anexa Nr. 1 La Partea I

Teren

Nr cadastral	Suprafaţa (mp)*	Observaţii / Referinţe
	4.143	

* Suprafaţa este determinată in planul de proiecţie Stereo 70.

DETALII LINIARE IMOBIL

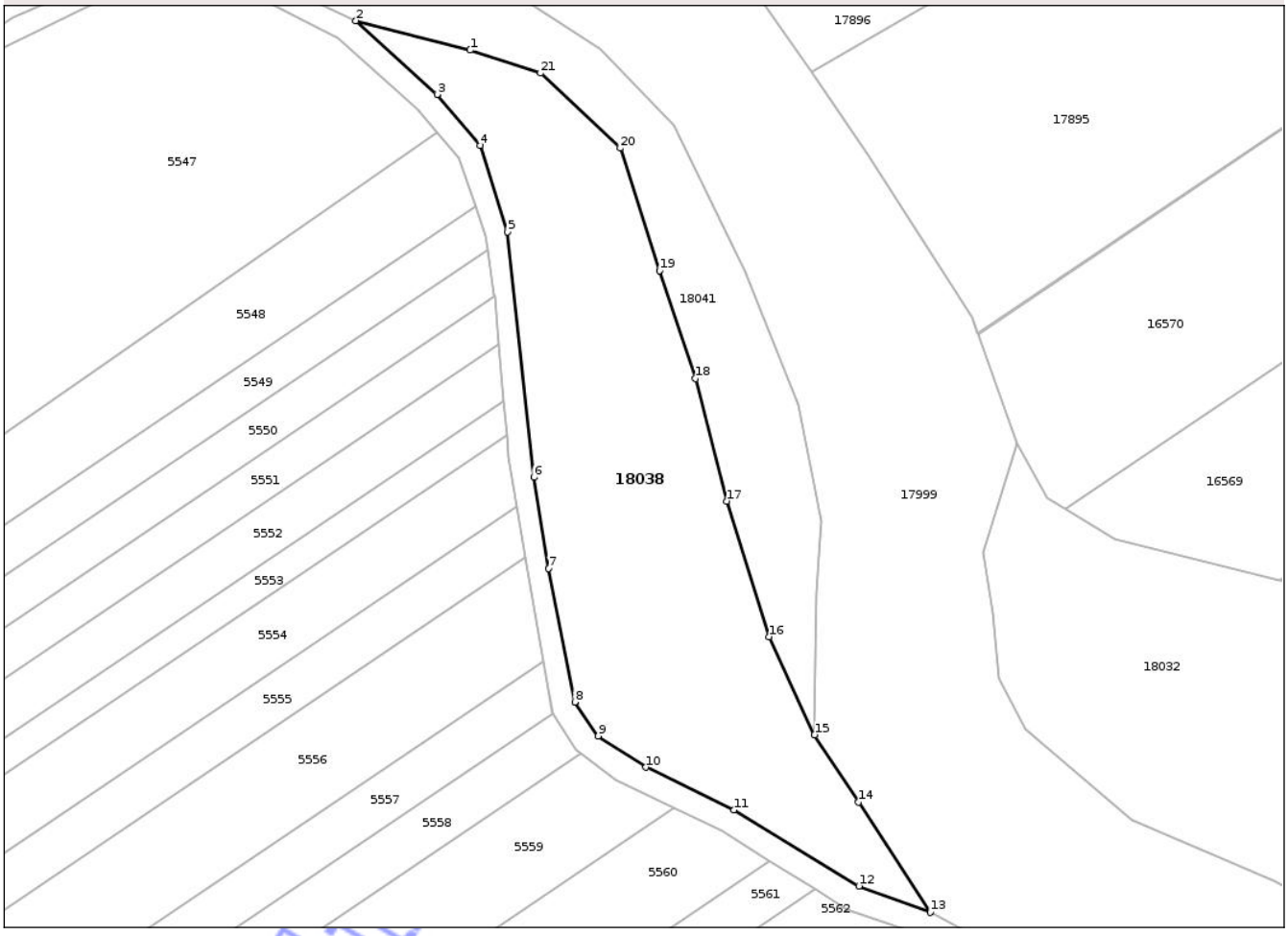

Date referitoare la teren

Crt	Categorie folosinţă	Intra vilan	Suprafaţa (mp)	Tarla	Parcelă	Nr. topo	Observaţii / Referinţe
1	padure	NU	4.143	-	723	-	

Lungime Segmente

1) Valorile lungimilor segmentelor sunt obţinute din proiecţie în plan.

Punct început	X / Y	Punct sfârşit	X / Y	Lungime segment (** (m)
1	494.630,526 342.994,85	2	494.610,834 342.999,92	20.334
3	494.624,808 342.987,235	4	494.632,252 342.978,411	11.545
5	494.636,978 342.963,54	6	494.641,471 342.921,281	42.497
7	494.644,015 342.905,573	8	494.648,555 342.882,587	23.43
9	494.652,611 342.876,735	10	494.660,843 342.871,361	9.831

Punct început	X / Y	Punct sfârşit	X / Y	Lungime segment (** (m)
2	494.610,834 342.999,92	3	494.624,808 342.987,235	18.873
4	494.632,252 342.978,411	5	494.636,978 342.963,54	15.604
6	494.641,471 342.921,281	7	494.644,015 342.905,573	15.913
8	494.648,555 342.882,587	9	494.652,611 342.876,735	7.12
10	494.660,843 342.871,361	11	494.676,004 342.863,969	16.867

Document care conține date cu caracter personal, protejat de prevederile Regulamentului (UE) nr. 679/2016 și Legii 190/2018

Punct început	X / Y	Punct sfârşit	X / Y	Lungime segment (** (m)
11	494.676,004 342.863,969	12	494.697,542 342.850,885	25.201
13	494.709,817 342.846,353	14	494.697,509 342.865,389	22.668
15	494.689,91 342.876,928	16	494.682,029 342.893,814	18.635
17	494.674,712 342.917,174	18	494.669,365 342.938,281	21.774
19	494.663,173 342.956,856	20	494.656,419 342.977,964	22.162
21	494.642,628 342.990,91	1	494.630,526 342.994,85	12.727

Punct început	X / Y	Punct sfârşit	X / Y	Lungime segment (** (m)
12	494.697,542 342.850,885	13	494.709,817 342.846,353	13.085
14	494.697,509 342.865,389	15	494.689,91 342.876,928	13.816
16	494.682,029 342.893,814	17	494.674,712 342.917,174	24.479
18	494.669,365 342.938,281	19	494.663,173 342.956,856	19.58
20	494.656,419 342.977,964	21	494.642,628 342.990,91	18.915

**** Lungimile segmentelor sunt determinate în planul de proiecţie Stereo 70 şi sunt rotunjite la 1 milimetru.**
***** Distanţa dintre puncte este formată din segmente cumulate ce sunt mai mici decât valoarea 1 milimetru.**

Neutilizabil in circuitul civil

DATE DESPRE IMOBILUL NR. 18040

Oficiul de Cadastru şi Publicitate Imobiliară ARGES
Biroul de Cadastru şi Publicitate Imobiliară Costesti

A. Partea I. Descrierea imobilului

TEREN Extravilan

Adresa: Jud. Arges

Nr. Crt	Nr cadastral Nr. topografic	Suprafaţa* (mp)	Observaţii / Referinţe
A1		10.310	Sector cadastral:0 Teren neimprejmuit;

B. Partea II. Proprietari şi acte

Inscrieri privitoare la dreptul de proprietate şi alte drepturi reale		Referinţe
/		
Act Administrativ nr. Adeverinta nr. 8595, din 19/09/2025 emis de PRIMĂRIA COMUNEI BUZOEȘTI;		
B1	Inscrierea posesiei, drept de PROPRIETATE, dobandit prin Lege, cota actuala 1/1, cota initiala 1/1	A1
	1) **NEIDENTIFICAT NEIDENTIFICAT**, CIF:0000000000000	
Act Normativ nr. 7, din 13/03/1996 emis de PARLAMENTUL ROMANIEI (art. 13);		
B2	Se noteaza mentiunea de proprietar neidentificat.	A1

C. Partea III. SARCINI .

Inscrieri privind dezmembramintele dreptului de proprietate, drepturi reale de garanţie şi sarcini	Referinţe
NU SUNT	

Neutilizabil în circuitul civil

Anexa Nr. 1 La Partea I

Teren

Nr cadastral	Suprafaţa (mp)*	Observaţii / Referinţe
	10.310	

* Suprafaţa este determinată in planul de proiecţie Stereo 70.

DETALII LINIARE IMOBIL



Date referitoare la teren

Crt	Categorie folosință	Intra vilan	Suprafaţa (mp)	Tarla	Parcelă	Nr. topo	Observaţii / Referinţe
1	drum	NU	10.310	-	258	-	DE 258

Lungime Segmente

1) Valorile lungimilor segmentelor sunt obţinute din proiecţie în plan.

Punct început	X / Y	Punct sfârşit	X / Y	Lungime segment
1	494.342,983 346.481,447	2	494.342,855 346.489,943	8.497
4	494.338,944 346.505,639	5	494.338,452 346.505,51	0.509
7	494.333,429 346.527,713	8	494.327,778 346.552,696	25.614
10	494.320,958 346.578,417	11	494.319,384 346.584,353	6.141
13	494.317,445 346.603,752	14	494.317,17 346.606,5	2.762
16	494.316,121 346.613,64	17	494.312,698 346.630,255	16.964

Punct început	X / Y	Punct sfârşit	X / Y	Lungime segment
2	494.342,855 346.489,943	3	494.338,948 346.505,624	16.16
5	494.338,452 346.505,51	6	494.338,43 346.505,608	0.1
8	494.327,778 346.552,696	9	494.327,617 346.553,302	0.627
11	494.319,384 346.584,353	12	494.318,644 346.591,757	7.441
14	494.317,17 346.606,5	15	494.315,601 346.613,507	7.181
17	494.312,698 346.630,255	18	494.311,889 346.630,083	0.827

Punct început	X / Y	Punct sfârşit	X / Y	Lungime segment
3	494.338,948 346.505,624	4	494.338,944 346.505,639	0.016
6	494.338,43 346.505,608	7	494.333,429 346.527,713	22.664
9	494.327,617 346.553,302	10	494.320,958 346.578,417	25.983
12	494.318,644 346.591,757	13	494.317,445 346.603,752	12.055
15	494.315,601 346.613,507	16	494.316,121 346.613,64	0.537
18	494.311,889 346.630,083	19	494.306,401 346.654,595	25.119

Document care conține date cu caracter personal, protejat de prevederile Regulamentului (UE) nr. 679/2016 și Legii 190/2018

Punct început	X / Y	Punct sfârșit	X / Y	Lungime segment
19	494.306,401 346.654,595	20	494.305,702 346.656,734	2.25
22	494.294,23 346.691,812	23	494.297,964 346.693,293	4.017
25	494.282,115 346.716,522	26	494.286,514 346.702,538	14.66
28	494.301,9 346.655,491	29	494.302,54 346.653,534	2.059
31	494.313,214 346.605,861	32	494.313,465 346.603,354	2.52
34	494.317,092 346.577,392	35	494.323,751 346.552,276	25.984
37	494.329,528 346.526,83	38	494.335,402 346.500,865	26.621
40	494.340,882 346.475,616	41	494.345,972 346.450,069	26.049
43	494.352,889 346.424,782	44	494.353,13 346.424,035	0.785
46	494.371,872 346.377,195	47	494.372,278 346.376,18	1.093
49	494.381,242 346.351,466	50	494.383,61 346.340,419	11.298
52	494.383,899 346.321,672	53	494.381,427 346.305,397	16.462
55	494.374,751 346.270,217	56	494.373,65 346.264,414	5.907
58	494.375,945 346.226,103	59	494.378,171 346.202,616	23.592
61	494.384,088 346.181,726	62	494.393,287 346.162,987	20.875
64	494.420,999 346.123,292	65	494.423,557 346.119,628	4.469
67	494.453,061 346.098,895	68	494.459,25 346.095,936	6.86
70	494.498,969 346.076,944	71	494.538,215 346.063,066	41.627
73	494.558,959 346.054,294	74	494.569,236 346.044,928	13.905
76	494.577,372 346.030,224	77	494.578,98 346.026,59	3.974
79	494.587,504 346.007,333	80	494.593,308 345.991,02	17.315
82	494.613,594 345.934,004	83	494.616,024 345.927,174	7.249
85	494.637,651 345.866,39	86	494.639,198 345.860,565	6.027
88	494.642,958 345.846,27	89	494.645,062 345.843,442	3.525
91	494.649,676 345.829,829	92	494.651,174 345.823,801	6.211
94	494.656,421 345.794,245	95	494.657,756 345.788,036	6.351
97	494.669,72 345.753,43	98	494.675,957 345.729,785	24.454
100	494.683,382 345.707,614	101	494.688,58 345.690,962	17.444
103	494.691,202 345.681,065	104	494.694,111 345.672,652	8.902
106	494.698,779 345.659,149	107	494.699,198 345.657,937	1.282
109	494.704,396 345.641,134	110	494.705,596 345.637,255	4.06
112	494.709,382 345.625,017	113	494.712,396 345.615,272	10.2
115	494.715,85 345.601,49	116	494.720,701 345.582,127	19.961

Punct început	X / Y	Punct sfârșit	X / Y	Lungime segment
20	494.305,702 346.656,734	21	494.298,752 346.677,986	22.36
23	494.297,964 346.693,293	24	494.287,559 346.718,394	27.172
26	494.286,514 346.702,538	27	494.294,95 346.676,743	27.139
29	494.302,54 346.653,534	30	494.307,977 346.629,25	24.885
32	494.313,465 346.603,354	33	494.315,436 346.583,637	19.815
35	494.323,751 346.552,276	36	494.323,893 346.551,741	0.554
38	494.335,402 346.500,865	39	494.339,166 346.484,225	17.06
41	494.345,972 346.450,069	42	494.347,971 346.440,039	10.227
44	494.353,13 346.424,035	45	494.362,491 346.400,639	25.199
47	494.372,278 346.376,18	48	494.380,019 346.354,837	22.703
50	494.383,61 346.340,419	51	494.383,78 346.329,386	11.034
53	494.381,427 346.305,397	54	494.379,783 346.296,733	8.819
56	494.373,65 346.264,414	57	494.375,173 346.238,99	25.47
59	494.378,171 346.202,616	60	494.378,867 346.195,275	7.374
62	494.393,287 346.162,987	63	494.400,236 346.153,033	12.14
65	494.423,557 346.119,628	66	494.435,582 346.109,287	15.86
68	494.459,25 346.095,936	69	494.485,726 346.083,276	29.347
71	494.538,215 346.063,066	72	494.553,977 346.056,259	17.169
74	494.569,236 346.044,928	75	494.570,293 346.043,018	2.183
77	494.578,98 346.026,59	78	494.587,077 346.008,297	20.005
80	494.593,308 345.991,02	81	494.598,922 345.975,24	16.749
83	494.616,024 345.927,174	84	494.630,438 345.886,664	42.998
86	494.639,198 345.860,565	87	494.642,143 345.849,504	11.446
89	494.645,062 345.843,442	90	494.647,853 345.836,932	7.083
92	494.651,174 345.823,801	93	494.652,933 345.811,786	12.143
95	494.657,756 345.788,036	96	494.659,225 345.780,711	7.471
98	494.675,957 345.729,785	99	494.681,937 345.712,484	18.305
101	494.688,58 345.690,962	102	494.690,281 345.684,185	6.987
104	494.694,111 345.672,652	105	494.698,084 345.661,16	12.159
107	494.699,198 345.657,937	108	494.702,712 345.646,576	11.892
110	494.705,596 345.637,255	111	494.707,014 345.632,67	4.799
113	494.712,396 345.615,272	114	494.712,842 345.613,492	1.835
116	494.720,701 345.582,127	117	494.726,181 345.560,259	22.544

Punct început	X / Y	Punct sfârșit	X / Y	Lungime segment
21	494.298,752 346.677,986	22	494.294,23 346.691,812	14.547
24	494.287,559 346.718,394	25	494.282,115 346.716,522	5.757
27	494.294,95 346.676,743	28	494.301,9 346.655,491	22.36
30	494.307,977 346.629,25	31	494.313,214 346.605,861	23.968
33	494.315,436 346.583,637	34	494.317,092 346.577,392	6.461
36	494.323,893 346.551,741	37	494.329,528 346.526,83	25.54
39	494.339,166 346.484,225	40	494.340,882 346.475,616	8.778
42	494.347,971 346.440,039	43	494.352,889 346.424,782	16.03
45	494.362,491 346.400,639	46	494.371,872 346.377,195	25.251
48	494.380,019 346.354,837	49	494.381,242 346.351,466	3.586
51	494.383,78 346.329,386	52	494.383,899 346.321,672	7.715
54	494.379,783 346.296,733	55	494.374,751 346.270,217	26.989
57	494.375,173 346.238,99	58	494.375,945 346.226,103	12.91
60	494.378,867 346.195,275	61	494.384,088 346.181,726	14.52
63	494.400,236 346.153,033	64	494.420,999 346.123,292	36.272
66	494.435,582 346.109,287	67	494.453,061 346.098,895	20.335
69	494.485,726 346.083,276	70	494.498,969 346.076,944	14.679
72	494.553,977 346.056,259	73	494.558,959 346.054,294	5.356
75	494.570,293 346.043,018	76	494.577,372 346.030,224	14.622
78	494.587,077 346.008,297	79	494.587,504 346.007,333	1.054
81	494.598,922 345.975,24	82	494.613,594 345.934,004	43.768
84	494.630,438 345.886,664	85	494.637,651 345.866,39	21.519
87	494.642,143 345.849,504	88	494.642,958 345.846,27	3.335
90	494.647,853 345.836,932	91	494.649,676 345.829,829	7.333
93	494.652,933 345.811,786	94	494.656,421 345.794,245	17.884
96	494.659,225 345.780,711	97	494.669,72 345.753,43	29.23
99	494.681,937 345.712,484	100	494.683,382 345.707,614	5.08
102	494.690,281 345.684,185	103	494.691,202 345.681,065	3.253
105	494.698,084 345.661,16	106	494.698,779 345.659,149	2.128
108	494.702,712 345.646,576	109	494.704,396 345.641,134	5.697
111	494.707,014 345.632,67	112	494.709,382 345.625,017	8.011
114	494.712,842 345.613,492	115	494.715,85 345.601,49	12.373
117	494.726,181 345.560,259	118	494.729,842 345.545,649	15.062

Vizualizare Imobil Specializat

Punct început	X / Y	Punct sfârșit	X / Y	Lungime segment
118	494.729,842 345.545,649	119	494.740,698 345.505,413	41.675
121	494.754,155 345.455,541	122	494.758,906 345.437,932	18.239
124	494.761,153 345.430,893	125	494.763,038 345.424,987	6.2
127	494.776,367 345.378,971	128	494.781,03 345.361,927	17.67
130	494.789,33 345.326,002	131	494.790,829 345.317,316	8.814
133	494.795,751 345.299,809	134	494.795,991 345.298,955	0.887
136	494.802,102 345.279,978	137	494.804,268 345.273,25	7.068
139	494.810,339 345.258,601	140	494.813,087 345.250,061	8.971
142	494.821,932 345.222,576	143	494.826,579 345.197,796	25.212
145	494.831,766 345.182,949	146	494.833,143 345.176,064	7.021
148	494.836,63 345.158,848	149	494.841,915 345.133,537	25.857
151	494.846,192 345.118,186	152	494.846,197 345.118,167	0.02
154	494.853,475 345.091,905	155	494.858,936 345.061,17	31.216
157	494.863,553 345.035,191	158	494.863,741 345.034,134	1.074
160	494.868,025 345.013,836	161	494.869,386 345.007,391	6.587
163	494.871,821 344.995,856	164	494.871,835 344.995,787	0.07
166	494.876,934 344.972,123	167	494.876,794 344.965,021	7.103
169	494.874,519 344.952,648	170	494.873,372 344.950,812	2.165
172	494.731,243 344.900,788	173	494.660,163 344.873,851	76.013
175	494.535,817 344.832,909	176	494.537,443 344.829,251	4.003
178	494.548,598 344.833,716	179	494.559,28 344.837,481	11.326
181	494.581,466 344.845,012	182	494.596,479 344.849,532	15.679
184	494.656,829 344.868,749	185	494.680,256 344.877,062	24.858
187	494.713,562 344.889,64	188	494.734,323 344.897,972	22.371
190	494.886,542 344.945,808	191	494.884,176 344.953,596	8.139
193	495.065,357 345.043,803	194	494.879,066 344.951,123	208.072
196	494.880,901 344.965,158	197	494.880,989 344.972,96	7.802
199	494.880,651 344.978,459	200	494.876,799 344.992,904	14.95
202	494.872,049 345.014,712	203	494.869,311 345.027,112	12.699
205	494.867,491 345.035,891	206	494.866,897 345.039,236	3.397
208	494.864,732 345.051,422	209	494.864,696 345.051,624	0.205
211	494.861,767 345.068,104	212	494.858,344 345.087,367	19.565
214	494.857,321 345.093,004	215	494.855,165 345.100,787	8.076

Punct început	X / Y	Punct sfârșit	X / Y	Lungime segment
119	494.740,698 345.505,413	120	494.751,043 345.467,075	39.709
122	494.758,906 345.437,932	123	494.760,083 345.434,246	3.869
125	494.763,038 345.424,987	126	494.774,673 345.384,819	41.819
128	494.781,03 345.361,927	129	494.786,988 345.339,574	23.133
131	494.790,829 345.317,316	132	494.792,38 345.311,801	5.729
134	494.795,991 345.298,955	135	494.798,961 345.289,731	9.69
137	494.804,268 345.273,25	138	494.805,851 345.268,334	5.165
140	494.813,087 345.250,061	141	494.821,93 345.222,582	28.867
143	494.826,579 345.197,796	144	494.827,052 345.195,272	2.568
146	494.833,143 345.176,064	147	494.835,608 345.163,743	12.565
149	494.841,915 345.133,537	150	494.841,918 345.133,524	0.013
152	494.846,197 345.118,167	153	494.851,31 345.099,719	19.143
155	494.858,936 345.061,17	156	494.860,982 345.049,661	11.689
158	494.863,741 345.034,134	159	494.866,381 345.021,624	12.786
161	494.869,386 345.007,391	162	494.870,533 345.001,957	5.554
164	494.871,835 344.995,787	165	494.877,023 344.976,616	19.861
167	494.876,794 344.965,021	168	494.875,839 344.956,92	8.157
170	494.873,372 344.950,812	171	494.824,649 344.931,547	52.393
173	494.660,163 344.873,851	174	494.557,584 344.841,538	107.548
176	494.537,443 344.829,251	177	494.539,037 344.829,87	1.71
179	494.559,28 344.837,481	180	494.567,539 344.840,072	8.656
182	494.596,479 344.849,532	183	494.633,833 344.861,462	39.213
185	494.680,256 344.877,062	186	494.696,774 344.883,54	17.743
188	494.734,323 344.897,972	189	494.734,472 344.896,612	1.368
191	494.884,176 344.953,596	192	495.065,41 345.043,641	202.371
194	494.879,066 344.951,123	195	494.880,362 344.959,544	8.52
197	494.880,989 344.972,96	198	494.880,686 344.978,329	5.378
200	494.876,799 344.992,904	201	494.876,58 344.993,908	1.028
203	494.869,311 345.027,112	204	494.867,668 345.034,897	7.956
206	494.866,897 345.039,236	207	494.864,92 345.050,361	11.299
209	494.864,696 345.051,624	210	494.862,874 345.061,87	10.407
212	494.858,344 345.087,367	213	494.857,38 345.092,791	5.509
215	494.855,165 345.100,787	216	494.854,406 345.103,527	2.843

Punct început	X / Y	Punct sfârșit	X / Y	Lungime segment
120	494.751,043 345.467,075	121	494.754,155 345.455,541	11.946
123	494.760,083 345.434,246	124	494.761,153 345.430,893	3.52
126	494.774,673 345.384,819	127	494.776,367 345.378,971	6.088
129	494.786,988 345.339,574	130	494.789,33 345.326,002	13.773
132	494.792,38 345.311,801	133	494.795,751 345.299,809	12.457
135	494.798,961 345.289,731	136	494.802,102 345.279,978	10.246
138	494.805,851 345.268,334	139	494.810,339 345.258,601	10.718
141	494.821,93 345.222,582	142	494.821,932 345.222,576	0.006
144	494.827,052 345.195,272	145	494.831,766 345.182,949	13.194
147	494.835,608 345.163,743	148	494.836,63 345.158,848	5.001
150	494.841,918 345.133,524	151	494.846,192 345.118,186	15.922
153	494.851,31 345.099,719	154	494.853,475 345.091,905	8.108
156	494.860,982 345.049,661	157	494.863,553 345.035,191	14.697
159	494.866,381 345.021,624	160	494.868,025 345.013,836	7.96
162	494.870,533 345.001,957	163	494.871,821 344.995,856	6.235
165	494.877,023 344.976,616	166	494.876,934 344.972,123	4.494
168	494.875,839 344.956,92	169	494.874,519 344.952,648	4.471
171	494.824,649 344.931,547	172	494.731,243 344.900,788	98.34
174	494.557,584 344.841,538	175	494.535,817 344.832,909	23.415
177	494.539,037 344.829,87	178	494.548,598 344.833,716	10.306
180	494.567,539 344.840,072	181	494.581,466 344.845,012	14.777
183	494.633,833 344.861,462	184	494.656,829 344.868,749	24.123
186	494.696,774 344.883,54	187	494.713,562 344.889,64	17.862
189	494.734,472 344.896,612	190	494.886,542 344.945,808	159.83
192	495.065,41 345.043,641	193	495.065,357 345.043,803	0.17
195	494.880,362 344.959,544	196	494.880,901 344.965,158	5.64
198	494.880,686 344.978,329	199	494.880,651 344.978,459	0.135
201	494.876,58 344.993,908	202	494.872,049 345.014,712	21.292
204	494.867,668 345.034,897	205	494.867,491 345.035,891	1.01
207	494.864,92 345.050,361	208	494.864,732 345.051,422	1.078
210	494.862,874 345.061,87	211	494.861,767 345.068,104	6.332
213	494.857,38 345.092,791	214	494.857,321 345.093,004	0.221
216	494.854,406 345.103,527	217	494.850,046 345.119,257	16.323

Vizualizare Imprimată

Punct început	X / Y	Punct sfârșit	X / Y	Lungime segment
217	494.850,046 345.119,257	218	494.848,737 345.123,954	4.876
218	494.848,737 345.123,954	219	494.845,951 345.133,954	10.381
219	494.845,951 345.133,954	220	494.845,804 345.134,484	0.55
220	494.845,804 345.134,484	221	494.842,914 345.148,323	14.138
221	494.842,914 345.148,323	222	494.840,546 345.159,666	11.588
222	494.840,546 345.159,666	223	494.840,051 345.162,033	2.418
223	494.840,051 345.162,033	224	494.839,527 345.164,544	2.565
224	494.839,527 345.164,544	225	494.837,988 345.172,235	7.843
225	494.837,988 345.172,235	226	494.837,065 345.176,849	4.705
226	494.837,065 345.176,849	227	494.835,622 345.184,064	7.358
227	494.835,622 345.184,064	228	494.834,794 345.186,229	2.318
228	494.834,794 345.186,229	229	494.830,917 345.196,364	10.851
229	494.830,917 345.196,364	230	494.830,51 345.198,533	2.207
230	494.830,51 345.198,533	231	494.828,576 345.208,847	10.494
231	494.828,576 345.208,847	232	494.825,817 345.223,561	14.97
232	494.825,817 345.223,561	233	494.821,5 345.236,977	14.093
233	494.821,5 345.236,977	234	494.816,895 345.251,286	15.032
234	494.816,895 345.251,286	235	494.814,073 345.260,056	9.213
235	494.814,073 345.260,056	236	494.811,201 345.266,285	6.859
236	494.811,201 345.266,285	237	494.809,584 345.269,79	3.86
237	494.809,584 345.269,79	238	494.808,076 345.274,476	4.923
238	494.808,076 345.274,476	239	494.805,909 345.281,204	7.068
239	494.805,909 345.281,204	240	494.802,768 345.290,957	10.246
240	494.802,768 345.290,957	241	494.801,635 345.294,478	3.699
241	494.801,635 345.294,478	242	494.799,822 345.300,109	5.916
242	494.799,822 345.300,109	243	494.799,602 345.300,891	0.812
243	494.799,602 345.300,891	244	494.796,231 345.312,884	12.458
244	494.796,231 345.312,884	245	494.796,189 345.313,032	0.154
245	494.796,189 345.313,032	246	494.794,736 345.318,2	5.368
246	494.794,736 345.318,2	247	494.793,272 345.326,682	8.607
247	494.793,272 345.326,682	248	494.790,899 345.340,431	13.952
248	494.790,899 345.340,431	249	494.785,353 345.361,239	21.534
249	494.785,353 345.361,239	250	494.784,892 345.362,97	1.791
250	494.784,892 345.362,97	251	494.780,217 345.380,055	17.713
251	494.780,217 345.380,055	252	494.778,515 345.385,932	6.118
252	494.778,515 345.385,932	253	494.777,926 345.387,965	2.117
253	494.777,926 345.387,965	254	494.774,493 345.399,818	12.34
254	494.774,493 345.399,818	255	494.771,181 345.411,253	11.905
255	494.771,181 345.411,253	256	494.768,013 345.422,19	11.387
256	494.768,013 345.422,19	257	494.766,865 345.426,152	4.125
257	494.766,865 345.426,152	258	494.764,964 345.432,109	6.253
258	494.764,964 345.432,109	259	494.763,893 345.435,463	3.521
259	494.763,893 345.435,463	260	494.763,311 345.437,288	1.916
260	494.763,311 345.437,288	261	494.762,744 345.439,062	1.862
261	494.762,744 345.439,062	262	494.758,878 345.453,392	14.842
262	494.758,878 345.453,392	263	494.758,017 345.456,583	3.305
263	494.758,017 345.456,583	264	494.756,182 345.463,385	7.045
264	494.756,182 345.463,385	265	494.754,905 345.468,117	4.901
265	494.754,905 345.468,117	266	494.744,56 345.506,455	39.709
266	494.744,56 345.506,455	267	494.736,497 345.536,339	30.953
267	494.736,497 345.536,339	268	494.733,713 345.546,656	10.686
268	494.733,713 345.546,656	269	494.730,061 345.561,231	15.026
269	494.730,061 345.561,231	270	494.729,941 345.561,709	0.493
270	494.729,941 345.561,709	271	494.724,581 345.583,099	22.051
271	494.724,581 345.583,099	272	494.719,73 345.602,462	19.961
272	494.719,73 345.602,462	273	494.717,741 345.610,399	8.182
273	494.717,741 345.610,399	274	494.716,722 345.614,464	4.191
274	494.716,722 345.614,464	275	494.716,25 345.616,35	1.944
275	494.716,25 345.616,35	276	494.713,203 345.626,199	10.31
276	494.713,203 345.626,199	277	494.710,835 345.633,852	8.011
277	494.710,835 345.633,852	278	494.709,417 345.638,437	4.799
278	494.709,417 345.638,437	279	494.708,399 345.641,729	3.446
279	494.708,399 345.641,729	280	494.708,217 345.642,316	0.615
280	494.708,217 345.642,316	281	494.706,533 345.647,758	5.697
281	494.706,533 345.647,758	282	494.703,0 345.659,182	11.958
282	494.703,0 345.659,182	283	494.702,56 345.660,456	1.348
283	494.702,56 345.660,456	284	494.701,864 345.662,467	2.128
284	494.701,864 345.662,467	285	494.697,891 345.673,959	12.159
285	494.697,891 345.673,959	286	494.695,012 345.682,285	8.81
286	494.695,012 345.682,285	287	494.694,141 345.685,239	3.08
287	494.694,141 345.685,239	288	494.692,432 345.692,046	7.018
288	494.692,432 345.692,046	289	494.690,226 345.699,113	7.403
289	494.690,226 345.699,113	290	494.687,209 345.708,779	10.126
290	494.687,209 345.708,779	291	494.685,747 345.713,707	5.14
291	494.685,747 345.713,707	292	494.680,676 345.728,376	15.521
292	494.680,676 345.728,376	293	494.679,786 345.730,95	2.724
293	494.679,786 345.730,95	294	494.678,509 345.735,793	5.009
294	494.678,509 345.735,793	295	494.677,001 345.741,51	5.913
295	494.677,001 345.741,51	296	494.675,116 345.748,657	7.391
296	494.675,116 345.748,657	297	494.673,532 345.754,662	6.21
297	494.673,532 345.754,662	298	494.672,768 345.756,647	2.127
298	494.672,768 345.756,647	299	494.671,246 345.760,603	4.239
299	494.671,246 345.760,603	300	494.668,187 345.768,554	8.519
300	494.668,187 345.768,554	301	494.665,462 345.775,639	7.591
301	494.665,462 345.775,639	302	494.663,08 345.781,83	6.633
302	494.663,08 345.781,83	303	494.662,632 345.784,067	2.281
303	494.662,632 345.784,067	304	494.661,672 345.788,85	4.878
304	494.661,672 345.788,85	305	494.661,316 345.790,506	1.694
305	494.661,316 345.790,506	306	494.660,338 345.795,056	4.654
306	494.660,338 345.795,056	307	494.659,502 345.799,262	4.288
307	494.659,502 345.799,262	308	494.659,457 345.799,485	0.227
308	494.659,457 345.799,485	309	494.657,722 345.808,211	8.897
309	494.657,722 345.808,211	310	494.656,876 345.812,466	4.338
310	494.656,876 345.812,466	311	494.655,103 345.824,575	12.238
311	494.655,103 345.824,575	312	494.653,554 345.830,809	6.424
312	494.653,554 345.830,809	313	494.651,651 345.838,225	7.656
313	494.651,651 345.838,225	314	494.648,553 345.845,451	7.862
314	494.648,553 345.845,451	315	494.646,642 345.848,019	3.201
315	494.646,642 345.848,019	316	494.646,015 345.850,507	2.566

Vizualizare Publicație OCPI

Punct început	X / Y	Punct sfârșit	X / Y	Lungime segment
316	494.646,015 345.850,507	317	494.644,494 345.856,222	5.914
317	494.644,494 345.856,222	318	494.643,064 345.861,593	5.558
318	494.643,064 345.861,593	319	494.642,291 345.864,502	3.01
319	494.642,291 345.864,502	320	494.641,475 345.867,576	3.18
320	494.641,475 345.867,576	321	494.634,207 345.888,005	21.683
321	494.634,207 345.888,005	322	494.632,138 345.893,819	6.171
322	494.632,138 345.893,819	323	494.629,476 345.901,3	7.941
323	494.629,476 345.901,3	324	494.628,468 345.904,132	3.006
324	494.628,468 345.904,132	325	494.625,974 345.911,142	7.44
325	494.625,974 345.911,142	326	494.623,593 345.917,833	7.102
326	494.623,593 345.917,833	327	494.627,125 345.919,067	3.741
327	494.627,125 345.919,067	328	494.627,017 345.919,2	0.171
328	494.627,017 345.919,2	329	494.587,816 346.015,427	103.906
329	494.587,816 346.015,427	330	494.583,072 346.025,023	10.705
330	494.583,072 346.025,023	331	494.569,984 346.047,44	25.958
331	494.569,984 346.047,44	332	494.561,117 346.054,871	11.569
332	494.561,117 346.054,871	333	494.553,64 346.063,51	11.425
333	494.553,64 346.063,51	334	494.526,456 346.075,588	29.746
334	494.526,456 346.075,588	335	494.523,122 346.076,649	3.499
335	494.523,122 346.076,649	336	494.510,568 346.080,646	13.175
336	494.510,568 346.080,646	337	494.500,092 346.083,981	10.994
337	494.500,092 346.083,981	338	494.494,566 346.086,699	6.158
338	494.494,566 346.086,699	339	494.490,088 346.088,901	4.99
339	494.490,088 346.088,901	340	494.482,806 346.092,483	8.115
340	494.482,806 346.092,483	341	494.482,564 346.092,576	0.259
341	494.482,564 346.092,576	342	494.465,232 346.099,256	18.575
342	494.465,232 346.099,256	343	494.454,782 346.104,018	11.484
343	494.454,782 346.104,018	344	494.447,243 346.108,175	8.609
344	494.447,243 346.108,175	345	494.443,133 346.111,132	5.063
345	494.443,133 346.111,132	346	494.433,173 346.119,253	12.851
346	494.433,173 346.119,253	347	494.425,312 346.129,607	13.0
347	494.425,312 346.129,607	348	494.418,421 346.138,685	11.397
348	494.418,421 346.138,685	349	494.412,975 346.146,182	9.266
349	494.412,975 346.146,182	350	494.403,312 346.157,634	14.984
350	494.403,312 346.157,634	351	494.402,657 346.158,355	0.974
351	494.402,657 346.158,355	352	494.402,651 346.158,362	0.009
352	494.402,651 346.158,362	353	494.402,497 346.158,544	0.238
353	494.402,497 346.158,544	354	494.392,768 346.173,268	17.648
354	494.392,768 346.173,268	355	494.387,757 346.183,33	11.241
355	494.387,757 346.183,33	356	494.386,277 346.187,17	4.115
356	494.386,277 346.187,17	357	494.382,797 346.196,2	9.677
357	494.382,797 346.196,2	358	494.382,387 346.200,528	4.347
358	494.382,387 346.200,528	359	494.382,153 346.202,993	2.476
359	494.382,153 346.202,993	360	494.381,332 346.211,652	8.698
360	494.381,332 346.211,652	361	494.381,169 346.213,373	1.729
361	494.381,169 346.213,373	362	494.379,97 346.226,028	12.712
362	494.379,97 346.226,028	363	494.379,934 346.226,411	0.385
363	494.379,934 346.226,411	364	494.379,851 346.227,79	1.381
364	494.379,851 346.227,79	365	494.379,166 346.239,229	11.459
365	494.379,166 346.239,229	366	494.379,077 346.240,71	1.484
366	494.379,077 346.240,71	367	494.378,97 346.242,503	1.796
367	494.378,97 346.242,503	368	494.378,199 346.255,291	12.811
368	494.378,199 346.255,291	369	494.378,212 346.255,571	0.28
369	494.378,212 346.255,571	370	494.378,94 346.271,792	16.237
370	494.378,94 346.271,792	371	494.378,962 346.272,285	0.493
371	494.378,962 346.272,285	372	494.379,794 346.279,036	6.802
372	494.379,794 346.279,036	373	494.382,182 346.288,591	9.849
373	494.382,182 346.288,591	374	494.382,711 346.290,709	2.183
374	494.382,711 346.290,709	375	494.383,713 346.295,987	5.372
375	494.383,713 346.295,987	376	494.385,371 346.304,724	8.893
376	494.385,371 346.304,724	377	494.385,745 346.307,19	2.494
377	494.385,745 346.307,19	378	494.386,065 346.309,294	2.128
378	494.386,065 346.309,294	379	494.387,904 346.321,401	12.246
379	494.387,904 346.321,401	380	494.387,785 346.329,101	7.701
380	494.387,785 346.329,101	381	494.387,78 346.329,448	0.347
381	494.387,78 346.329,448	382	494.387,672 346.336,466	7.019
382	494.387,672 346.336,466	383	494.387,641 346.338,453	1.987
383	494.387,641 346.338,453	384	494.387,603 346.340,873	2.42
384	494.387,603 346.340,873	385	494.385,096 346.352,572	11.965
385	494.385,096 346.352,572	386	494.383,779 346.356,201	3.861
386	494.383,779 346.356,201	387	494.380,005 346.366,608	11.07
387	494.380,005 346.366,608	388	494.376,016 346.377,605	11.698
388	494.376,016 346.377,605	389	494.375,586 346.378,681	1.159
389	494.375,586 346.378,681	390	494.375,509 346.378,874	0.208
390	494.375,509 346.378,874	391	494.373,134 346.384,809	6.393
391	494.373,134 346.384,809	392	494.358,078 346.422,668	40.743
392	494.358,078 346.422,668	393	494.361,667 346.423,491	3.682
393	494.361,667 346.423,491	394	494.361,628 346.423,591	0.107
394	494.361,628 346.423,591	395	494.356,552 346.437,412	14.724
395	494.356,552 346.437,412	396	494.350,178 346.454,768	18.489
396	494.350,178 346.454,768	397	494.344,922 346.473,347	19.308
397	494.344,922 346.473,347	1	494.342,983 346.481,447	8.329

**** Lungimile segmentelor sunt determinate în planul de proiecţie Stereo 70 şi sunt rotunjite la 1 milimetru.**
***** Distanţa dintre puncte este formată din segmente cumulate ce sunt mai mici decât valoarea 1 milimetru.**

Verificat în SIEVI

DATE DESPRE IMOBILUL NR. 18041

Oficiul de Cadastru şi Publicitate Imobiliară ARGES
Biroul de Cadastru şi Publicitate Imobiliară Costesti

A. Partea I. Descrierea imobilului

TEREN Extravilan

Adresa: Jud. Arges

Nr. Crt	Nr cadastral Nr. topografic	Suprafaţa* (mp)	Observaţii / Referinţe
A1		4.246	Sector cadastral:0 Teren neimprejmuit;

B. Partea II. Proprietari şi acte

Inscrieri privitoare la dreptul de proprietate şi alte drepturi reale		Referinţe
/		
Act Administrativ nr. Adeverinta nr. 8595, din 19/09/2025 emis de PRIMĂRIA COMUNEI BUZOEȘTI;		
B1	Inscrierea posesiei, drept de PROPRIETATE, dobandit prin Lege, cota actuala 1/1, cota initiala 1/1	A1
	1) **NEIDENTIFICAT NEIDENTIFICAT**, CIF:0000000000000	
Act Normativ nr. 7, din 13/03/1996 emis de PARLAMENTUL ROMANIEI (art. 13);		
B2	Se noteaza mentiunea de proprietar neidentificat.	A1

C. Partea III. SARCINI .

Inscrieri privind dezmembramintele dreptului de proprietate, drepturi reale de garanţie şi sarcini	Referinţe
NU SUNT	

Neutilizabil în circuitul civil

Anexa Nr. 1 La Partea I

Teren

Nr cadastral	Suprafaţa (mp)*	Observaţii / Referinţe
	4.246	

* Suprafaţa este determinată in planul de proiecţie Stereo 70.

DETALII LINIARE IMOBIL

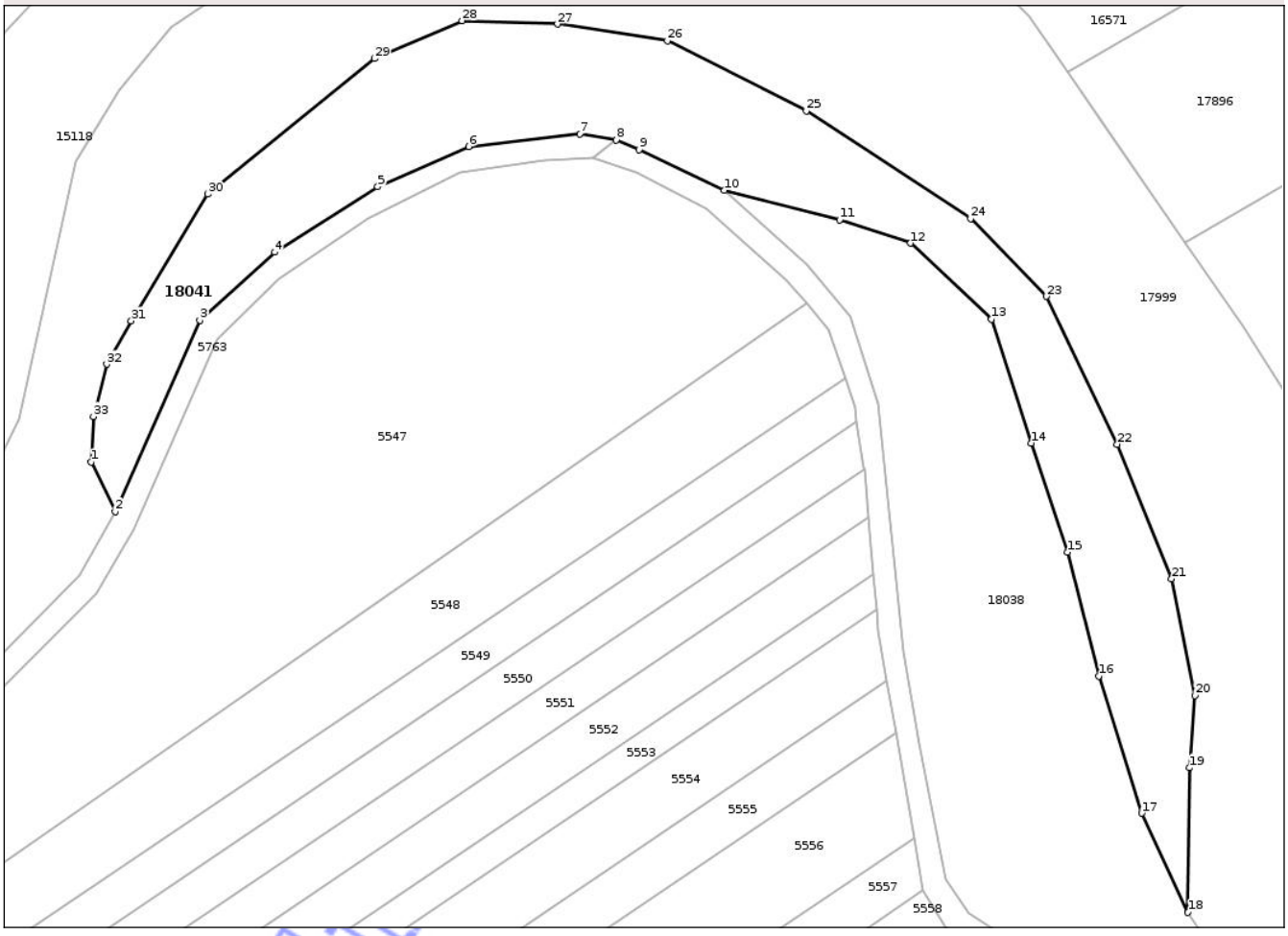

Date referitoare la teren

Crt	Categorie folosință	Intra vilan	Suprafaţa (mp)	Tarla	Parcelă	Nr. topo	Observaţii / Referinţe
1	neproductiv	NU	4.246	-	710	-	

Lungime Segmente

1) Valorile lungimilor segmentelor sunt obţinute din proiecţie în plan.

Punct început	X / Y	Punct sfârşit	X / Y	Lungime segment (** (m)
1	494.502,877 342.953,623	2	494.506,967 342.945,225	9.341
3	494.521,358 342.977,791	4	494.534,133 342.989,36	17.235
5	494.551,729 343.000,526	6	494.567,245 343.007,358	16.954
7	494.586,199 343.009,548	8	494.592,413 343.008,472	6.306
9	494.596,285 343.006,83	10	494.610,834 342.999,92	16.107

Punct început	X / Y	Punct sfârşit	X / Y	Lungime segment (** (m)
2	494.506,967 342.945,225	3	494.521,358 342.977,791	35.604
4	494.534,133 342.989,36	5	494.551,729 343.000,526	20.84
6	494.567,245 343.007,358	7	494.586,199 343.009,548	19.08
8	494.592,413 343.008,472	9	494.596,285 343.006,83	4.206
10	494.610,834 342.999,92	11	494.630,526 342.994,85	20.334

Document care conține date cu caracter personal, protejat de prevederile Regulamentului (UE) nr. 679/2016 și Legii 190/2018

Punct început	X / Y	Punct sfârşit	X / Y	Lungime segment (** (m)
11	494.630,526 342.994,85	12	494.642,628 342.990,91	12.727
13	494.656,419 342.977,964	14	494.663,173 342.956,856	22.162
15	494.669,365 342.938,281	16	494.674,712 342.917,174	21.774
17	494.682,029 342.893,814	18	494.689,91 342.876,928	18.635
19	494.690,149 342.901,55	20	494.691,096 342.913,858	12.344
21	494.687,119 342.933,74	22	494.677,841 342.956,652	24.719
23	494.665,722 342.981,837	24	494.652,846 342.995,091	18.479
25	494.624,821 343.013,459	26	494.601,152 343.025,388	26.505
27	494.582,406 343.028,229	28	494.566,121 343.028,797	16.295
29	494.551,162 343.022,359	30	494.522,759 342.999,257	36.612
31	494.509,694 342.977,671	32	494.505,528 342.970,286	8.479
33	494.503,255 342.961,386	1	494.502,877 342.953,623	7.772

Punct început	X / Y	Punct sfârşit	X / Y	Lungime segment (** (m)
12	494.642,628 342.990,91	13	494.656,419 342.977,964	18.915
14	494.663,173 342.956,856	15	494.669,365 342.938,281	19.58
16	494.674,712 342.917,174	17	494.682,029 342.893,814	24.479
18	494.689,91 342.876,928	19	494.690,149 342.901,55	24.623
20	494.691,096 342.913,858	21	494.687,119 342.933,74	20.276
22	494.677,841 342.956,652	23	494.665,722 342.981,837	27.949
24	494.652,846 342.995,091	25	494.624,821 343.013,459	33.508
26	494.601,152 343.025,388	27	494.582,406 343.028,229	18.96
28	494.566,121 343.028,797	29	494.551,162 343.022,359	16.286
30	494.522,759 342.999,257	31	494.509,694 342.977,671	25.232
32	494.505,528 342.970,286	33	494.503,255 342.961,386	9.186

**** Lungimile segmentelor sunt determinate în planul de proiecţie Stereo 70 şi sunt rotunjite la 1 milimetru.**
***** Distanţa dintre puncte este formată din segmente cumulate ce sunt mai mici decât valoarea 1 milimetru.**

Neutilizabil în circuitul civil

DATE DESPRE IMOBILUL NR. 18043

Oficiul de Cadastru şi Publicitate Imobiliară ARGES
Biroul de Cadastru şi Publicitate Imobiliară Costesti

A. Partea I. Descrierea imobilului

TEREN Extravilan

Adresa: Jud. Arges

Nr. Crt	Nr cadastral Nr. topografic	Suprafaţa* (mp)	Observaţii / Referinţe
A1		2.009	Sector cadastral:0 Teren neimprejmuit;

B. Partea II. Proprietari şi acte

Inscrieri privitoare la dreptul de proprietate şi alte drepturi reale		Referinţe
/		
Act Administrativ nr. Adeverinta nr. 8595, din 19/09/2025 emis de PRIMĂRIA COMUNEI BUZOEȘTI;		
B1	Inscrierea posesiei, drept de PROPRIETATE, dobandit prin Lege, cota actuala 1/1, cota initiala 1/1	A1
	1) **NEIDENTIFICAT NEIDENTIFICAT**, CIF:0000000000000	
Act Normativ nr. 7, din 13/03/1996 emis de PARLAMENTUL ROMANIEI (art. 13);		
B2	Se noteaza mentiunea de proprietar neidentificat.	A1

C. Partea III. SARCINI .

Inscrieri privind dezmembramintele dreptului de proprietate, drepturi reale de garanţie şi sarcini	Referinţe
NU SUNT	

Neutilizabil în circuitul civil

Anexa Nr. 1 La Partea I

Teren

Nr cadastral	Suprafaţa (mp)*	Observaţii / Referinţe
	2.009	

* Suprafaţa este determinată in planul de proiecţie Stereo 70.

DETALII LINIARE IMOBIL



Date referitoare la teren

Crt	Categorie folosinţă	Intra vilan	Suprafaţa (mp)	Tarla	Parcelă	Nr. topo	Observaţii / Referinţe
1	drum	NU	2.009	-	243	-	DE 243

Lungime Segmente

1) Valorile lungimilor segmentelor sunt obţinute din proiecţie în plan.

Punct început	X / Y	Punct sfârşit	X / Y	Lungime segment
1	494.624,833 344.458,007	2	494.619,223 344.470,298	13.511
4	494.609,171 344.506,642	5	494.604,1 344.531,917	25.779
7	494.600,041 344.559,901	8	494.598,573 344.567,639	7.876
10	494.595,586 344.582,07	11	494.594,173 344.588,364	6.451
13	494.590,8 344.603,454	14	494.588,038 344.616,455	13.291
16	494.584,727 344.646,289	17	494.584,174 344.649,371	3.131

Punct început	X / Y	Punct sfârşit	X / Y	Lungime segment
2	494.619,223 344.470,298	3	494.613,443 344.485,293	16.07
5	494.604,1 344.531,917	6	494.601,6 344.548,744	17.012
8	494.598,573 344.567,639	9	494.597,166 344.574,872	7.369
11	494.594,173 344.588,364	12	494.591,097 344.602,061	14.038
14	494.588,038 344.616,455	15	494.586,059 344.631,282	14.958
17	494.584,174 344.649,371	18	494.582,367 344.657,776	8.597

Punct început	X / Y	Punct sfârşit	X / Y	Lungime segment
3	494.613,443 344.485,293	4	494.609,171 344.506,642	21.772
6	494.601,6 344.548,744	7	494.600,041 344.559,901	11.265
9	494.597,166 344.574,872	10	494.595,586 344.582,07	7.369
12	494.591,097 344.602,061	13	494.590,8 344.603,454	1.424
15	494.586,059 344.631,282	16	494.584,727 344.646,289	15.066
18	494.582,367 344.657,776	19	494.578,598 344.677,014	19.604

Document care conține date cu caracter personal, protejat de prevederile Regulamentului (UE) nr. 679/2016 și Legii 190/2018

Punct început	X / Y	Punct sfârșit	X / Y	Lungime segment
19	494.578,598 344.677,014	20	494.578,564 344.677,263	0.251
22	494.569,055 344.727,457	23	494.568,335 344.730,277	2.91
25	494.562,858 344.750,482	26	494.555,709 344.780,831	31.18
28	494.547,967 344.807,636	29	494.547,694 344.808,313	0.73
31	494.537,443 344.829,251	32	494.534,466 344.827,988	3.234
34	494.544,814 344.803,699	35	494.549,99 344.782,602	21.723
37	494.553,7 344.767,479	38	494.556,57 344.755,411	12.405
40	494.558,902 344.745,109	41	494.562,448 344.727,351	18.109
43	494.565,477 344.712,651	44	494.568,465 344.698,236	14.721
46	494.571,559 344.683,308	47	494.571,635 344.682,941	0.375
49	494.575,205 344.665,993	50	494.575,26 344.665,772	0.228
52	494.579,07 344.649,799	53	494.579,363 344.647,952	1.87
55	494.582,082 344.630,84	56	494.582,188 344.630,048	0.799
58	494.584,065 344.615,987	59	494.584,093 344.615,774	0.215
61	494.585,942 344.607,117	62	494.586,065 344.606,543	0.587
64	494.587,115 344.601,234	65	494.589,105 344.591,165	10.264
67	494.593,897 344.569,191	68	494.595,086 344.562,791	6.51
70	494.595,272 344.561,793	71	494.598,354 344.545,204	16.873
73	494.599,068 344.538,531	74	494.599,497 344.534,525	4.029
76	494.604,854 344.505,806	77	494.606,525 344.497,204	8.763
79	494.615,085 344.463,17	80	494.617,269 344.453,883	9.54
82	494.622,154 344.441,774	83	494.627,336 344.443,8	5.564

Punct început	X / Y	Punct sfârșit	X / Y	Lungime segment
20	494.578,564 344.677,263	21	494.578,546 344.677,345	0.084
23	494.568,335 344.730,277	24	494.567,327 344.734,223	4.073
26	494.555,709 344.780,831	27	494.555,289 344.782,287	1.515
29	494.547,694 344.808,313	30	494.539,037 344.829,87	23.23
32	494.534,466 344.827,988	33	494.543,526 344.806,723	23.115
35	494.549,99 344.782,602	36	494.553,595 344.767,907	15.131
38	494.556,57 344.755,411	39	494.558,28 344.748,223	7.389
41	494.562,448 344.727,351	42	494.562,903 344.725,073	2.323
44	494.568,465 344.698,236	45	494.568,55 344.697,822	0.423
47	494.571,635 344.682,941	48	494.574,862 344.667,37	15.902
50	494.575,26 344.665,772	51	494.578,778 344.651,638	14.565
53	494.579,363 344.647,952	54	494.581,895 344.632,017	16.135
56	494.582,188 344.630,048	57	494.583,795 344.618,008	12.147
59	494.584,093 344.615,774	60	494.585,523 344.609,08	6.845
62	494.586,065 344.606,543	63	494.586,727 344.603,195	3.413
65	494.589,105 344.591,165	66	494.590,503 344.584,754	6.562
68	494.595,086 344.562,791	69	494.595,234 344.561,994	0.811
71	494.598,354 344.545,204	72	494.598,939 344.539,739	5.496
74	494.599,497 344.534,525	75	494.602,331 344.519,334	15.453
77	494.606,525 344.497,204	78	494.608,818 344.485,397	12.028
80	494.617,269 344.453,883	81	494.620,268 344.441,131	13.1
83	494.627,336 344.443,8	84	494.629,532 344.444,69	2.369

Punct început	X / Y	Punct sfârșit	X / Y	Lungime segment
21	494.578,546 344.677,345	22	494.569,055 344.727,457	51.003
24	494.567,327 344.734,223	25	494.562,858 344.750,482	16.862
27	494.555,289 344.782,287	28	494.547,967 344.807,636	26.385
30	494.539,037 344.829,87	31	494.537,443 344.829,251	1.71
33	494.543,526 344.806,723	34	494.544,814 344.803,699	3.287
36	494.553,595 344.767,907	37	494.553,7 344.767,479	0.441
39	494.558,28 344.748,223	40	494.558,902 344.745,109	3.176
42	494.562,903 344.725,073	43	494.565,477 344.712,651	12.686
45	494.568,55 344.697,822	46	494.571,559 344.683,308	14.823
48	494.574,862 344.667,37	49	494.575,205 344.665,993	1.419
51	494.578,778 344.651,638	52	494.579,07 344.649,799	1.862
54	494.581,895 344.632,017	55	494.582,082 344.630,84	1.192
57	494.583,795 344.618,008	58	494.584,065 344.615,987	2.039
60	494.585,523 344.609,08	61	494.585,942 344.607,117	2.007
63	494.586,727 344.603,195	64	494.587,115 344.601,234	1.999
66	494.590,503 344.584,754	67	494.593,897 344.569,191	15.929
69	494.595,234 344.561,994	70	494.595,272 344.561,793	0.205
72	494.598,939 344.539,739	73	494.599,068 344.538,531	1.215
75	494.602,331 344.519,334	76	494.604,854 344.505,806	13.761
78	494.608,818 344.485,397	79	494.615,085 344.463,17	23.094
81	494.620,268 344.441,131	82	494.622,154 344.441,774	1.993
84	494.629,532 344.444,69	1	494.624,833 344.458,007	14.122

**** Lungimile segmentelor sunt determinate în planul de proiecţie Stereo 70 şi sunt rotunjite la 1 milimetru.**
***** Distanţa dintre puncte este formată din segmente cumulate ce sunt mai mici decât valoarea 1 milimetru.**

Neautorizat Imobiliare.ro

DATE DESPRE IMOBILUL NR. 18044

Oficiul de Cadastru şi Publicitate Imobiliară ARGES
Biroul de Cadastru şi Publicitate Imobiliară Costesti

A. Partea I. Descrierea imobilului

TEREN Intravilan

Adresa: Loc. Buzoesti, Jud. Arges

Nr. Crt	Nr cadastral Nr. topografic	Suprafaţa* (mp)	Observaţii / Referinţe
A1		751	Sector cadastral:0 Teren neimprejmuit;

B. Partea II. Proprietari şi acte

Inscrieri privitoare la dreptul de proprietate şi alte drepturi reale		Referinţe
/		
Act Administrativ nr. Adeverinta nr. 8595, din 19/09/2025 emis de PRIMĂRIA COMUNEI BUZOEȘTI;		
B1	Inscrierea posesiei, drept de PROPRIETATE, dobandit prin Lege, cota actuala 1/1, cota initiala 1/1	A1
	1) **NEIDENTIFICAT NEIDENTIFICAT**, CIF:0000000000000	
Act Normativ nr. 7, din 13/03/1996 emis de PARLAMENTUL ROMANIEI (art. 13);		
B2	Se noteaza mentiunea de proprietar neidentificat.	A1

C. Partea III. SARCINI .

Inscrieri privind dezmembramintele dreptului de proprietate, drepturi reale de garanţie şi sarcini	Referinţe
NU SUNT	

Neutilizabil în circuitul civil

Anexa Nr. 1 La Partea I

Teren

Nr cadastral	Suprafaţa (mp)*	Observaţii / Referinţe
	751	

* Suprafaţa este determinată in planul de proiecţie Stereo 70.

DETALII LINIARE IMOBIL

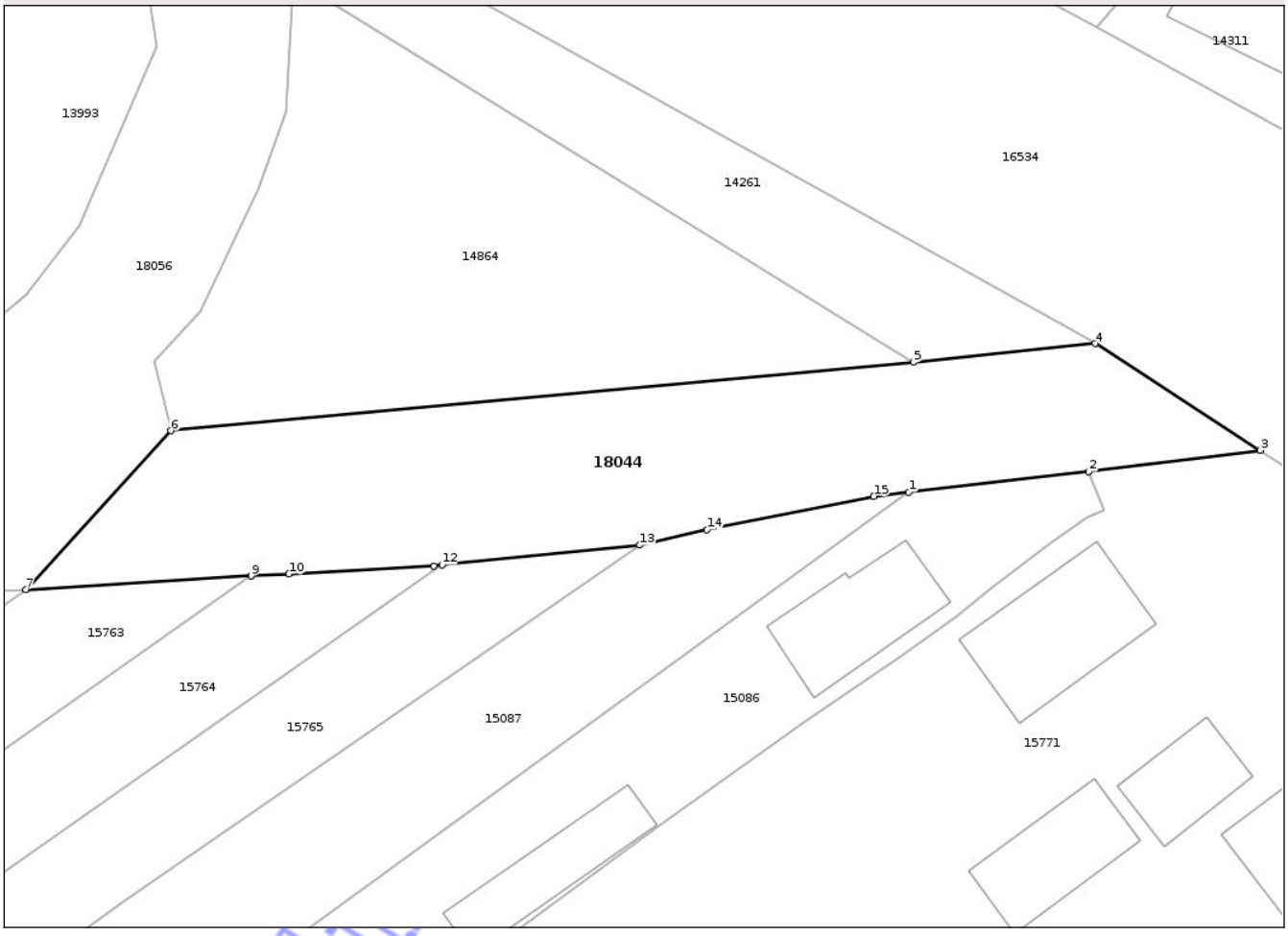

Date referitoare la teren

Crt	Categorie folosință	Intra vilan	Suprafaţa (mp)	Tarla	Parcelă	Nr. topo	Observaţii / Referinţe
1	drum	DA	751	-	740	-	

Lungime Segmente
1) Valorile lungimilor segmentelor sunt obţinute din proiecţie în plan.

Punct început	X / Y	Punct sfârşit	X / Y	Lungime segment (** (m)
1	494.538,866 343.551,939	2	494.551,34 343.553,359	12.555
2	494.551,34 343.553,359	3	494.563,208 343.554,845	11.961
3	494.563,208 343.554,845	4	494.551,778 343.562,23	13.608
4	494.551,778 343.562,23	5	494.539,191 343.560,938	12.653
5	494.539,191 343.560,938	6	494.487,77 343.556,195	51.639

Document care conține date cu caracter personal, protejat de prevederile Regulamentului (UE) nr. 679/2016 și Legii 190/2018

Punct început	X / Y	Punct sfârşit	X / Y	Lungime segment (** (m)
6	494.487,77 343.556,195	7	494.477,73 343.545,217	14.877
7	494.477,73 343.545,217	8	494.493,335 343.546,156	15.633
8	494.493,335 343.546,156	9	494.493,34 343.546,156	0.005
9	494.493,34 343.546,156	10	494.495,944 343.546,295	2.608
10	494.495,944 343.546,295	11	494.505,959 343.546,857	10.031
11	494.505,959 343.546,857	12	494.506,542 343.546,916	0.586
12	494.506,542 343.546,916	13	494.520,237 343.548,291	13.764
13	494.520,237 343.548,291	14	494.524,895 343.549,347	4.776
14	494.524,895 343.549,347	15	494.536,443 343.551,663	11.778
15	494.536,443 343.551,663	1	494.538,866 343.551,939	2.439

**** Lungimile segmentelor sunt determinate în planul de proiecţie Stereo 70 şi sunt rotunjite la 1 milimetru.**
***** Distanţa dintre puncte este formată din segmente cumulate ce sunt mai mici decât valoarea 1 milimetru.**

Neutilizabil în circuitul civil

DATE DESPRE IMOBILUL NR. 18045

Oficiul de Cadastru şi Publicitate Imobiliară ARGES
Biroul de Cadastru şi Publicitate Imobiliară Costesti

A. Partea I. Descrierea imobilului

TEREN Necunoscut

Adresa: Loc. Buzoesti, Jud. Arges

Nr. Crt	Nr cadastral Nr. topografic	Suprafaţa* (mp)	Observaţii / Referinţe
A1		1.108	Sector cadastral:0 Teren neimprejmuit;

B. Partea II. Proprietari şi acte

Inscrieri privitoare la dreptul de proprietate şi alte drepturi reale		Referinţe
/		
Act Administrativ nr. Adeverinta nr. 8595, din 19/09/2025 emis de PRIMĂRIA COMUNEI BUZOEȘTI;		
B1	Inscrierea posesiei, drept de PROPRIETATE, dobandit prin Lege, cota actuala 1/1, cota initiala 1/1	A1
	1) **NEIDENTIFICAT NEIDENTIFICAT**, CIF:0000000000000	
Act Normativ nr. 7, din 13/03/1996 emis de PARLAMENTUL ROMANIEI (art. 13);		
B2	Se noteaza mentiunea de proprietar neidentificat.	A1

C. Partea III. SARCINI .

Inscrieri privind dezmembramintele dreptului de proprietate, drepturi reale de garanţie şi sarcini	Referinţe
NU SUNT	

Neutilizabil în circuitul civil

Anexa Nr. 1 La Partea I

Teren

Nr cadastral	Suprafaţa (mp)*	Observaţii / Referinţe
	1.108	

* Suprafaţa este determinată in planul de proiecţie Stereo 70.

DETALII LINIARE IMOBIL



Date referitoare la teren

Crt	Categorie folosință	Intra vilan	Suprafaţa (mp)	Tarla	Parcelă	Nr. topo	Observaţii / Referinţe
1	drum	DA	268	-	271	-	DE 271
2	drum	NU	840	-	271	-	DE 271

Lungime Segmente

1) Valorile lungimilor segmentelor sunt obţinute din proiecţie în plan.

Punct început	X / Y	Punct sfârşit	X / Y	Lungime segment
1	494.521,529 347.050,037	2	494.521,73 347.052,833	2.803
4	494.520,173 347.079,896	5	494.516,117 347.080,002	4.057
7	494.517,727 347.052,933	8	494.517,539 347.050,324	2.616
10	494.515,094 347.005,916	11	494.514,361 346.973,801	32.123
13	494.513,844 346.951,119	14	494.513,697 346.944,703	6.418

Punct început	X / Y	Punct sfârşit	X / Y	Lungime segment
2	494.521,73 347.052,833	3	494.521,304 347.072,055	19.227
5	494.516,117 347.080,002	6	494.517,31 347.071,724	8.364
8	494.517,539 347.050,324	9	494.515,442 347.021,142	29.257
11	494.514,361 346.973,801	12	494.513,99 346.957,529	16.276
14	494.513,697 346.944,703	15	494.513,642 346.942,287	2.417

Punct început	X / Y	Punct sfârşit	X / Y	Lungime segment
3	494.521,304 347.072,055	4	494.520,173 347.079,896	7.922
6	494.517,31 347.071,724	7	494.517,727 347.052,933	18.796
9	494.515,442 347.021,142	10	494.515,094 347.005,916	15.23
12	494.513,99 346.957,529	13	494.513,844 346.951,119	6.412
15	494.513,642 346.942,287	16	494.513,429 346.932,952	9.337

Document care conține date cu caracter personal, protejat de prevederile Regulamentului (UE) nr. 679/2016 și Legii 190/2018

Punct început	X / Y	Punct sfârșit	X / Y	Lungime segment
16	494.513,429 346.932,952	17	494.513,215 346.923,57	9.384
19	494.513,475 346.918,986	20	494.513,788 346.916,47	2.535
22	494.516,364 346.895,78	23	494.517,41 346.874,226	21.579
25	494.516,321 346.847,957	26	494.513,464 346.831,256	16.944
28	494.510,897 346.803,871	29	494.514,886 346.803,578	4.0
31	494.517,423 346.830,675	32	494.520,277 346.847,361	16.928
34	494.521,557 346.860,495	35	494.521,409 346.874,344	13.85
37	494.518,749 346.908,989	38	494.517,757 346.916,964	8.036
40	494.517,214 346.923,479	41	494.517,428 346.932,861	9.384
43	494.517,696 346.944,612	44	494.517,843 346.951,028	6.418
46	494.518,36 346.973,71	47	494.518,602 346.984,32	10.613
49	494.519,093 347.005,825	50	494.519,439 347.020,953	15.132

Punct început	X / Y	Punct sfârșit	X / Y	Lungime segment
17	494.513,215 346.923,57	18	494.513,167 346.921,466	2.105
20	494.513,788 346.916,47	21	494.514,78 346.908,495	8.036
23	494.517,41 346.874,226	24	494.517,587 346.857,663	16.564
26	494.513,464 346.831,256	27	494.512,076 346.819,942	11.399
29	494.514,886 346.803,578	30	494.516,058 346.819,552	16.017
32	494.520,277 346.847,361	33	494.521,436 346.856,245	8.959
35	494.521,409 346.874,344	36	494.520,352 346.896,125	21.807
38	494.517,757 346.916,964	39	494.517,173 346.921,668	4.74
41	494.517,428 346.932,861	42	494.517,641 346.942,196	9.337
44	494.517,843 346.951,028	45	494.517,989 346.957,438	6.412
47	494.518,602 346.984,32	48	494.518,687 346.988,048	3.729
50	494.519,439 347.020,953	1	494.521,529 347.050,037	29.159

Punct început	X / Y	Punct sfârșit	X / Y	Lungime segment
18	494.513,167 346.921,466	19	494.513,475 346.918,986	2.499
21	494.514,78 346.908,495	22	494.516,364 346.895,78	12.813
24	494.517,587 346.857,663	25	494.516,321 346.847,957	9.788
27	494.512,076 346.819,942	28	494.510,897 346.803,871	16.114
30	494.516,058 346.819,552	31	494.517,423 346.830,675	11.206
33	494.521,436 346.856,245	34	494.521,557 346.860,495	4.252
36	494.520,352 346.896,125	37	494.518,749 346.908,989	12.963
39	494.517,173 346.921,668	40	494.517,214 346.923,479	1.811
42	494.517,641 346.942,196	43	494.517,696 346.944,612	2.417
45	494.517,989 346.957,438	46	494.518,36 346.973,71	16.276
48	494.518,687 346.988,048	49	494.519,093 347.005,825	17.782

**** Lungimile segmentelor sunt determinate în planul de proiecţie Stereo 70 şi sunt rotunjite la 1 milimetru.**
***** Distanţa dintre puncte este formată din segmente cumulate ce sunt mai mici decât valoarea 1 milimetru.**

Neutilizabil în circuitul civil

DATE DESPRE IMOBILUL NR. 18046

Oficiul de Cadastru şi Publicitate Imobiliară ARGES
Biroul de Cadastru şi Publicitate Imobiliară Costesti

A. Partea I. Descrierea imobilului

TEREN Extravilan

Adresa: Jud. Arges

Nr. Crt	Nr cadastral Nr. topografic	Suprafaţa* (mp)	Observaţii / Referinţe
A1		4.958	Sector cadastral:0 Teren neimprejmuit;

B. Partea II. Proprietari şi acte

Inscrieri privitoare la dreptul de proprietate şi alte drepturi reale		Referinţe
/		
Act Administrativ nr. Adeverinta nr. 8595, din 19/09/2025 emis de PRIMĂRIA COMUNEI BUZOEȘTI;		
B1	Inscrierea posesiei, drept de PROPRIETATE, dobandit prin Lege, cota actuala 1/1, cota initiala 1/1	A1
	1) **NEIDENTIFICAT NEIDENTIFICAT**, CIF:0000000000000	
Act Normativ nr. 7, din 13/03/1996 emis de PARLAMENTUL ROMANIEI (art. 13);		
B2	Se noteaza mentiunea de proprietar neidentificat.	A1

C. Partea III. SARCINI .

Inscrieri privind dezmembramintele dreptului de proprietate, drepturi reale de garanţie şi sarcini	Referinţe
NU SUNT	

Neutilizabil în circuitul civil

Anexa Nr. 1 La Partea I

Teren

Nr cadastral	Suprafaţa (mp)*	Observaţii / Referinţe
	4.958	

* Suprafaţa este determinată in planul de proiecţie Stereo 70.

DETALII LINIARE IMOBIL

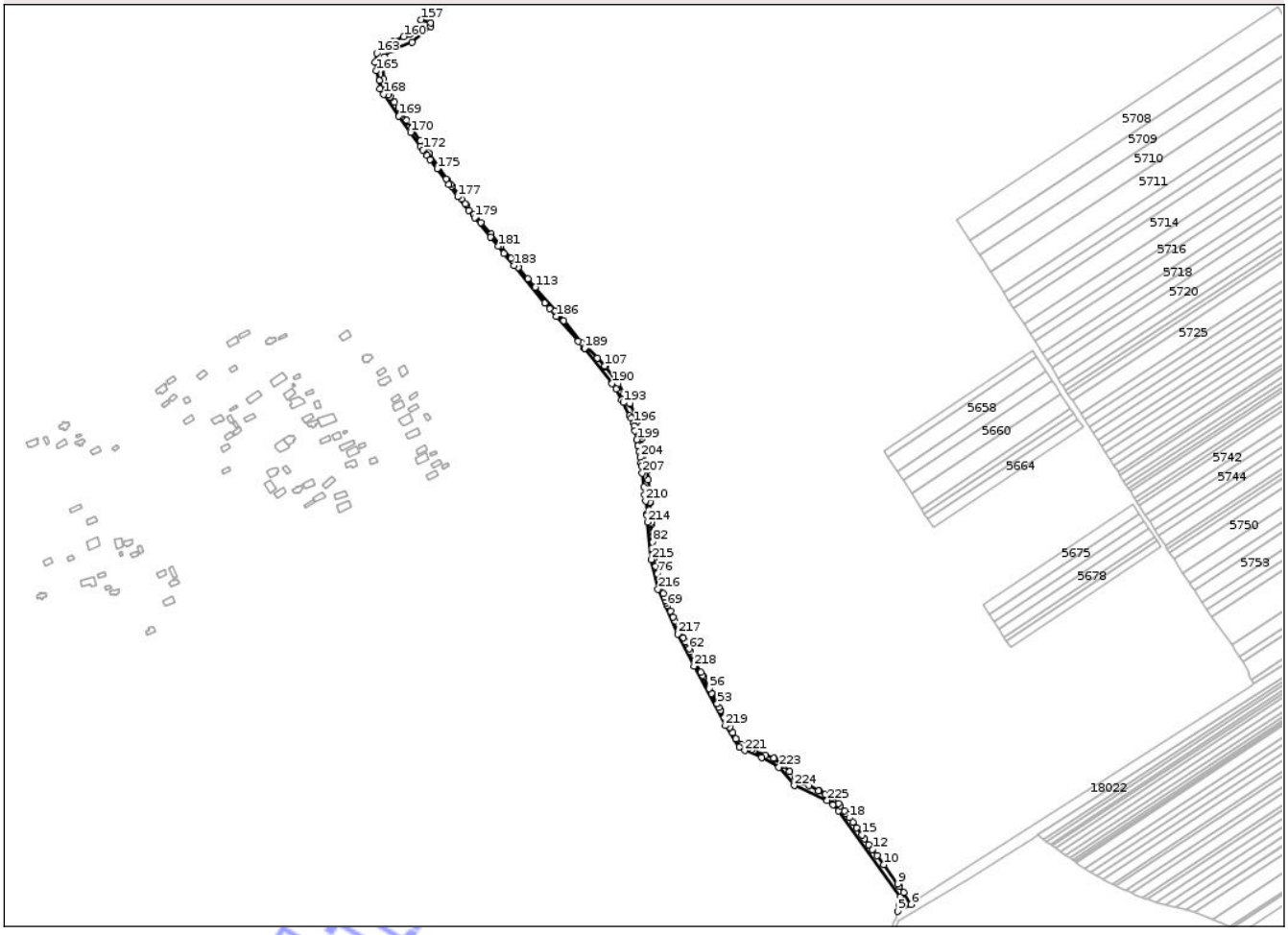

Date referitoare la teren

Crt	Categorie folosinţă	Intra vilan	Suprafaţa (mp)	Tarla	Parcelă	Nr. topo	Observaţii / Referinţe
1	drum	NU	4.958	-	710	-	

Lungime Segmente

1) Valorile lungimilor segmentelor sunt obţinute din proiecţie în plan.

Punct început	X / Y	Punct sfârşit	X / Y	Lungime segment
1	494.630,032 341.880,824	2	494.636,301 341.874,413	8.967
4	494.700,046 341.774,204	5	494.698,773 341.767,722	6.606
7	494.705,25 341.787,448	8	494.701,142 341.793,98	7.716
10	494.684,087 341.817,277	11	494.676,924 341.827,062	12.127
13	494.668,4 341.838,706	14	494.663,851 341.844,92	7.701
16	494.655,427 341.856,472	17	494.651,254 341.862,194	7.082

Punct început	X / Y	Punct sfârşit	X / Y	Lungime segment
2	494.636,301 341.874,413	3	494.701,761 341.782,94	112.483
5	494.698,773 341.767,722	6	494.713,031 341.775,078	16.044
8	494.701,142 341.793,98	9	494.699,08 341.796,797	3.491
11	494.676,924 341.827,062	12	494.672,161 341.833,568	8.063
14	494.663,851 341.844,92	15	494.660,902 341.848,964	5.005
17	494.651,254 341.862,194	18	494.647,683 341.867,091	6.061

Punct început	X / Y	Punct sfârşit	X / Y	Lungime segment
3	494.701,761 341.782,94	4	494.700,046 341.774,204	8.903
6	494.713,031 341.775,078	7	494.705,25 341.787,448	14.614
9	494.699,08 341.796,797	10	494.684,087 341.817,277	25.381
12	494.672,161 341.833,568	13	494.668,4 341.838,706	6.367
15	494.660,902 341.848,964	16	494.655,427 341.856,472	9.292
18	494.647,683 341.867,091	19	494.644,117 341.871,98	6.051

Document care conține date cu caracter personal, protejat de prevederile Regulamentului (UE) nr. 679/2016 și Legii 190/2018

Punct început	X / Y	Punct sfârșit	X / Y	Lungime segment
19	494.644,117 341.871,98	20	494.642,261 341.874,525	3.15
22	494.636,052 341.882,129	23	494.630,549 341.886,857	7.255
25	494.622,211 341.891,86	26	494.615,312 341.895,517	7.808
28	494.604,723 341.901,392	29	494.599,076 341.904,524	6.457
31	494.591,31 341.908,833	32	494.589,672 341.910,456	2.306
34	494.577,566 341.922,451	35	494.576,018 341.923,985	2.179
37	494.567,208 341.930,015	38	494.558,632 341.933,386	9.215
40	494.543,57 341.939,306	41	494.540,311 341.941,074	3.708
43	494.533,137 341.945,358	44	494.527,849 341.950,31	7.245
46	494.523,663 341.957,117	47	494.520,436 341.962,747	6.489
49	494.517,739 341.967,495	50	494.514,764 341.973,262	6.489
52	494.508,747 341.984,484	53	494.507,197 341.987,932	3.78
55	494.501,493 341.999,004	56	494.498,779 342.004,334	5.981
58	494.491,743 342.018,155	59	494.489,92 342.021,734	4.017
61	494.479,009 342.043,165	62	494.477,421 342.046,284	3.5
64	494.471,322 342.058,264	65	494.466,329 342.068,069	11.003
67	494.460,325 342.080,142	68	494.457,535 342.086,057	6.54
70	494.453,061 342.095,543	71	494.452,518 342.097,081	1.631
73	494.449,77 342.104,859	74	494.446,667 342.113,642	9.315
76	494.443,567 342.126,157	77	494.442,247 342.131,941	5.933
79	494.440,209 342.140,869	80	494.439,966 342.141,934	1.092
82	494.438,562 342.159,706	83	494.437,109 342.178,092	18.443
85	494.436,632 342.188,528	86	494.436,153 342.201,574	13.055
88	494.435,721 342.206,768	89	494.435,258 342.211,952	5.205
91	494.433,201 342.235,947	92	494.433,195 342.236,011	0.064
94	494.429,416 342.256,625	95	494.426,938 342.269,195	12.812
97	494.422,019 342.287,414	98	494.421,166 342.290,428	3.132
100	494.414,408 342.306,391	101	494.408,605 342.316,766	11.888
103	494.402,11 342.327,865	104	494.402,101 342.327,881	0.018
106	494.388,257 342.345,924	107	494.387,864 342.346,436	0.645
109	494.365,595 342.369,166	110	494.364,012 342.370,781	2.261
112	494.335,159 342.404,933	113	494.313,925 342.430,067	32.903
115	494.296,136 342.451,123	116	494.291,304 342.456,842	7.487

Punct început	X / Y	Punct sfârșit	X / Y	Lungime segment
20	494.642,261 341.874,525	21	494.637,873 341.879,899	6.938
23	494.630,549 341.886,857	24	494.628,782 341.888,376	2.33
26	494.615,312 341.895,517	27	494.614,994 341.895,693	0.363
29	494.599,076 341.904,524	30	494.595,76 341.906,364	3.792
32	494.589,672 341.910,456	33	494.583,962 341.916,114	8.038
35	494.576,018 341.923,985	36	494.568,094 341.929,408	9.602
38	494.558,632 341.933,386	39	494.546,116 341.938,305	13.448
41	494.540,311 341.941,074	42	494.534,127 341.944,43	7.036
44	494.527,849 341.950,31	45	494.527,232 341.950,888	0.845
47	494.520,436 341.962,747	48	494.517,951 341.967,084	4.998
50	494.514,764 341.973,262	51	494.510,635 341.981,267	9.007
53	494.507,197 341.987,932	54	494.501,963 341.998,08	11.418
56	494.498,779 342.004,334	57	494.492,653 342.016,367	13.503
59	494.489,92 342.021,734	60	494.483,567 342.034,213	14.003
62	494.477,421 342.046,284	63	494.473,81 342.053,376	7.958
65	494.466,329 342.068,069	66	494.462,107 342.076,363	9.307
68	494.457,535 342.086,057	69	494.454,737 342.091,99	6.56
71	494.452,518 342.097,081	72	494.451,146 342.100,963	4.117
74	494.446,667 342.113,642	75	494.445,98 342.115,587	2.063
77	494.442,247 342.131,941	78	494.441,827 342.133,781	1.887
80	494.439,966 342.141,934	81	494.439,608 342.146,469	4.549
83	494.437,109 342.178,092	84	494.436,934 342.180,311	2.226
86	494.436,153 342.201,574	87	494.436,13 342.202,19	0.616
89	494.435,258 342.211,952	90	494.434,087 342.225,615	13.713
92	494.433,195 342.236,011	93	494.429,443 342.256,476	20.806
95	494.426,938 342.269,195	96	494.426,387 342.271,99	2.849
98	494.421,166 342.290,428	99	494.414,464 342.306,26	17.192
101	494.408,605 342.316,766	102	494.408,535 342.316,891	0.143
104	494.402,101 342.327,881	105	494.402,02 342.327,979	0.127
107	494.387,864 342.346,436	108	494.379,814 342.354,653	11.503
110	494.364,012 342.370,781	111	494.344,158 342.394,281	30.764
113	494.313,925 342.430,067	114	494.306,212 342.439,196	11.951
116	494.291,304 342.456,842	117	494.288,378 342.460,734	4.869

Punct început	X / Y	Punct sfârșit	X / Y	Lungime segment
21	494.637,873 341.879,899	22	494.636,052 341.882,129	2.879
24	494.628,782 341.888,376	25	494.622,211 341.891,86	7.437
27	494.614,994 341.895,693	28	494.604,723 341.901,392	11.746
30	494.595,76 341.906,364	31	494.591,31 341.908,833	5.089
33	494.583,962 341.916,114	34	494.577,566 341.922,451	9.004
36	494.568,094 341.929,408	37	494.567,208 341.930,015	1.074
39	494.546,116 341.938,305	40	494.543,57 341.939,306	2.736
42	494.534,127 341.944,43	43	494.533,137 341.945,358	1.357
45	494.527,232 341.950,888	46	494.523,663 341.957,117	7.179
48	494.517,951 341.967,084	49	494.517,739 341.967,495	0.462
51	494.510,635 341.981,267	52	494.508,747 341.984,484	3.73
54	494.501,963 341.998,08	55	494.501,493 341.999,004	1.037
57	494.492,653 342.016,367	58	494.491,743 342.018,155	2.006
60	494.483,567 342.034,213	61	494.479,009 342.043,165	10.046
63	494.473,81 342.053,376	64	494.471,322 342.058,264	5.485
66	494.462,107 342.076,363	67	494.460,325 342.080,142	4.178
69	494.454,737 342.091,99	70	494.453,061 342.095,543	3.928
72	494.451,146 342.100,963	73	494.449,77 342.104,859	4.132
75	494.445,98 342.115,587	76	494.443,567 342.126,157	10.842
78	494.441,827 342.133,781	79	494.440,209 342.140,869	7.27
81	494.439,608 342.146,469	82	494.438,562 342.159,706	13.278
84	494.436,934 342.180,311	85	494.436,632 342.188,528	8.223
87	494.436,13 342.202,19	88	494.435,721 342.206,768	4.596
90	494.434,087 342.225,615	91	494.433,201 342.235,947	10.37
93	494.429,443 342.256,476	94	494.429,416 342.256,625	0.151
96	494.426,387 342.271,99	97	494.422,019 342.287,414	16.031
99	494.414,464 342.306,26	100	494.414,408 342.306,391	0.142
102	494.408,535 342.316,891	103	494.402,11 342.327,865	12.716
105	494.402,02 342.327,979	106	494.388,257 342.345,924	22.615
108	494.379,814 342.354,653	109	494.365,595 342.369,166	20.318
111	494.344,158 342.394,281	112	494.335,159 342.404,933	13.944
114	494.306,212 342.439,196	115	494.296,136 342.451,123	15.613
117	494.288,378 342.460,734	118	494.277,371 342.473,825	17.103

Verificat în Sistemul Integrat eTerra

Punct început	X / Y	Punct sfârșit	X / Y	Lungime segment
118	494.277,371 342.473,825	119	494.266,85 342.486,213	16.253
121	494.251,572 342.504,2	122	494.250,951 342.504,766	0.84
124	494.240,378 342.517,204	125	494.239,358 342.518,481	1.634
127	494.232,376 342.528,09	128	494.225,577 342.537,105	11.291
130	494.220,566 342.543,839	131	494.219,625 342.545,11	1.581
133	494.201,423 342.571,411	134	494.200,881 342.572,194	0.952
136	494.195,42 342.579,948	137	494.191,944 342.585,259	6.347
139	494.178,422 342.605,917	140	494.177,447 342.607,406	1.78
142	494.169,368 342.619,505	143	494.168,594 342.620,663	1.393
145	494.159,582 342.632,002	146	494.158,102 342.633,865	2.379
148	494.155,055 342.638,414	149	494.153,851 342.645,757	7.441
151	494.151,287 342.667,409	152	494.153,475 342.674,283	7.214
154	494.183,127 342.690,102	155	494.202,742 342.706,79	25.753
157	494.192,535 342.713,86	158	494.188,037 342.706,187	8.894
160	494.174,014 342.695,869	161	494.162,928 342.691,331	11.979
163	494.145,465 342.678,472	164	494.143,878 342.669,106	9.5
166	494.148,323 342.649,262	167	494.148,958 342.640,848	8.438
169	494.168,975 342.611,818	170	494.181,334 342.594,49	21.284
172	494.194,666 342.575,734	173	494.199,115 342.569,661	7.528
175	494.209,618 342.555,645	176	494.222,092 342.538,826	20.94
178	494.243,276 342.511,711	179	494.249,53 342.504,053	9.887
181	494.274,47 342.473,509	182	494.280,77 342.465,793	9.961
184	494.323,882 342.412,995	185	494.329,114 342.407,111	7.874
187	494.359,58 342.372,849	188	494.365,989 342.365,641	9.645
190	494.395,585 342.327,713	191	494.400,054 342.321,985	7.265
193	494.407,288 342.307,65	194	494.414,165 342.294,02	15.267
196	494.418,245 342.285,935	197	494.418,876 342.282,777	3.22
199	494.421,769 342.268,313	200	494.422,973 342.262,294	6.138
202	494.424,368 342.255,319	203	494.425,257 342.250,873	4.534
205	494.426,203 342.243,847	206	494.426,623 342.240,333	3.539
208	494.429,292 342.218,003	209	494.430,289 342.209,667	8.395
211	494.432,677 342.189,685	212	494.432,753 342.188,81	0.878
214	494.433,444 342.180,76	215	494.437,152 342.141,036	39.897

Punct început	X / Y	Punct sfârșit	X / Y	Lungime segment
119	494.266,85 342.486,213	120	494.256,335 342.498,593	16.243
122	494.250,951 342.504,766	123	494.248,62 342.506,889	3.153
125	494.239,358 342.518,481	126	494.235,502 342.523,788	6.56
128	494.225,577 342.537,105	129	494.224,299 342.538,8	2.123
131	494.219,625 342.545,11	132	494.210,968 342.557,618	15.212
134	494.200,881 342.572,194	135	494.196,566 342.578,32	7.493
137	494.191,944 342.585,259	138	494.182,899 342.599,076	16.514
140	494.177,447 342.607,406	141	494.172,271 342.615,157	9.32
143	494.168,594 342.620,663	144	494.164,181 342.626,216	7.093
146	494.158,102 342.633,865	147	494.155,352 342.637,972	4.943
149	494.153,851 342.645,757	150	494.152,975 342.651,097	5.411
152	494.153,475 342.674,283	153	494.161,131 342.681,848	10.763
155	494.202,742 342.706,79	156	494.203,123 342.710,746	3.974
158	494.188,037 342.706,187	159	494.180,628 342.698,514	10.666
161	494.162,928 342.691,331	162	494.152,133 342.685,616	12.214
164	494.143,878 342.669,106	165	494.145,148 342.659,581	9.609
167	494.148,958 342.640,848	168	494.152,708 342.634,624	7.266
170	494.181,334 342.594,49	171	494.191,942 342.579,619	18.267
173	494.199,115 342.569,661	174	494.202,45 342.565,309	5.483
176	494.222,092 342.538,826	177	494.231,558 342.526,062	15.891
179	494.249,53 342.504,053	180	494.266,623 342.483,119	27.026
182	494.280,77 342.465,793	183	494.291,233 342.452,98	16.542
185	494.329,114 342.407,111	186	494.336,198 342.399,145	10.66
188	494.365,989 342.365,641	189	494.366,213 342.365,355	0.363
191	494.400,054 342.321,985	192	494.405,943 342.310,316	13.071
194	494.414,165 342.294,02	195	494.415,689 342.291,001	3.382
197	494.418,876 342.282,777	198	494.419,95 342.277,41	5.473
200	494.422,973 342.262,294	201	494.423,104 342.261,639	0.668
203	494.425,257 342.250,873	204	494.425,521 342.249,555	1.344
206	494.426,623 342.240,333	207	494.427,519 342.232,84	7.546
209	494.430,289 342.209,667	210	494.431,058 342.203,235	6.478
212	494.432,753 342.188,81	213	494.432,833 342.187,879	0.934
215	494.437,152 342.141,036	216	494.444,425 342.109,543	32.322

Punct început	X / Y	Punct sfârșit	X / Y	Lungime segment
120	494.256,335 342.498,593	121	494.251,572 342.504,2	7.357
123	494.248,62 342.506,889	124	494.240,378 342.517,204	13.203
126	494.235,502 342.523,788	127	494.232,376 342.528,09	5.318
129	494.224,299 342.538,8	130	494.220,566 342.543,839	6.271
132	494.210,968 342.557,618	133	494.201,423 342.571,411	16.774
135	494.196,566 342.578,32	136	494.195,42 342.579,948	1.991
138	494.182,899 342.599,076	139	494.178,422 342.605,917	8.176
141	494.172,271 342.615,157	142	494.169,368 342.619,505	5.228
144	494.164,181 342.626,216	145	494.159,582 342.632,002	7.391
147	494.155,352 342.637,972	148	494.155,055 342.638,414	0.533
150	494.152,975 342.651,097	151	494.151,287 342.667,409	16.399
153	494.161,131 342.681,848	154	494.183,127 342.690,102	23.494
156	494.203,123 342.710,746	157	494.192,535 342.713,86	11.036
159	494.180,628 342.698,514	160	494.174,014 342.695,869	7.123
162	494.152,133 342.685,616	163	494.145,465 342.678,472	9.772
165	494.145,148 342.659,581	166	494.148,323 342.649,262	10.796
168	494.152,708 342.634,624	169	494.168,975 342.611,818	28.013
171	494.191,942 342.579,619	172	494.194,666 342.575,734	4.745
174	494.202,45 342.565,309	175	494.209,618 342.555,645	12.032
177	494.231,558 342.526,062	178	494.243,276 342.511,711	18.527
180	494.266,623 342.483,119	181	494.274,47 342.473,509	12.407
183	494.291,233 342.452,98	184	494.323,882 342.412,995	51.621
186	494.336,198 342.399,145	187	494.359,58 342.372,849	35.188
189	494.366,213 342.365,355	190	494.395,585 342.327,713	47.746
192	494.405,943 342.310,316	193	494.407,288 342.307,65	2.986
195	494.415,689 342.291,001	196	494.418,245 342.285,935	5.674
198	494.419,95 342.277,41	199	494.421,769 342.268,313	9.277
201	494.423,104 342.261,639	202	494.424,368 342.255,319	6.445
204	494.425,521 342.249,555	205	494.426,203 342.243,847	5.749
207	494.427,519 342.232,84	208	494.429,292 342.218,003	14.943
210	494.431,058 342.203,235	211	494.432,677 342.189,685	13.646
213	494.432,833 342.187,879	214	494.433,444 342.180,76	7.145
216	494.444,425 342.109,543	217	494.465,408 342.062,01	51.958

Vizualizare Imobil Cadastral

Punct început	X / Y	Punct sfârşit	X / Y	Lungime segment
217	494.465,408 342.062,01	218	494.482,434 342.027,979	38.053
220	494.530,675 341.941,988	221	494.536,392 341.938,394	6.753
223	494.572,744 341.920,556	224	494.589,203 341.901,189	25.416

Punct început	X / Y	Punct sfârşit	X / Y	Lungime segment
218	494.482,434 342.027,979	219	494.516,024 341.964,705	71.637
221	494.536,392 341.938,394	222	494.554,488 341.931,14	19.496
224	494.589,203 341.901,189	225	494.624,076 341.885,554	38.218

Punct început	X / Y	Punct sfârşit	X / Y	Lungime segment
219	494.516,024 341.964,705	220	494.530,675 341.941,988	27.032
222	494.554,488 341.931,14	223	494.572,744 341.920,556	21.102
225	494.624,076 341.885,554	1	494.630,032 341.880,824	7.606

**** Lungimile segmentelor sunt determinate în planul de proiecţie Stereo 70 şi sunt rotunjite la 1 milimetru.**
***** Distanţa dintre puncte este formată din segmente cumulate ce sunt mai mici decât valoarea 1 milimetru.**

Neutilizabil in circuitul civil

DATE DESPRE IMOBILUL NR. 18048

Oficiul de Cadastru şi Publicitate Imobiliară ARGES
Biroul de Cadastru şi Publicitate Imobiliară Costesti

A. Partea I. Descrierea imobilului

TEREN Extravilan

Adresa: Jud. Arges

Nr. Crt	Nr cadastral Nr. topografic	Suprafaţa* (mp)	Observaţii / Referinţe
A1		4.249	Sector cadastral:0 Teren neimprejmuit;

B. Partea II. Proprietari şi acte

Inscrieri privitoare la dreptul de proprietate şi alte drepturi reale		Referinţe
/		
Act Administrativ nr. Adeverinta nr. 8595, din 19/09/2025 emis de PRIMĂRIA COMUNEI BUZOEȘTI;		
B1	Inscrierea posesiei, drept de PROPRIETATE, dobandit prin Lege, cota actuala 1/1, cota initiala 1/1	A1
	1) **NEIDENTIFICAT NEIDENTIFICAT**, CIF:0000000000000	
Act Normativ nr. 7, din 13/03/1996 emis de PARLAMENTUL ROMANIEI (art. 13);		
B2	Se noteaza mentiunea de proprietar neidentificat.	A1

C. Partea III. SARCINI .

Inscrieri privind dezmembramintele dreptului de proprietate, drepturi reale de garanţie şi sarcini	Referinţe
NU SUNT	

Neutilizabil în circuitul civil

Anexa Nr. 1 La Partea I

Teren

Nr cadastral	Suprafaţa (mp)*	Observaţii / Referinţe
	4.249	

* Suprafaţa este determinată in planul de proiecţie Stereo 70.

DETALII LINIARE IMOBIL



Date referitoare la teren

Crt	Categorie folosinţă	Intra vilan	Suprafaţa (mp)	Tarla	Parcelă	Nr. topo	Observaţii / Referinţe
1	drum	NU	4.249	-	135	-	DE 135

Lungime Segmente

1) Valorile lungimilor segmentelor sunt obţinute din proiecţie în plan.

Punct început	X / Y	Punct sfârşit	X / Y	Lungime segment (** (m)
1	494.729,141 349.023,485	2	494.602,222 349.016,063	127.136
3	494.272,733 348.989,15	4	494.268,736 348.988,777	4.014
5	494.133,442 348.977,918	6	494.061,802 348.972,151	71.872
7	493.944,879 348.962,12	8	493.819,428 348.954,932	125.657
9	493.783,194 348.953,814	10	493.781,228 348.953,753	1.967

Punct început	X / Y	Punct sfârşit	X / Y	Lungime segment (** (m)
2	494.602,222 349.016,063	3	494.272,733 348.989,15	330.586
4	494.268,736 348.988,777	5	494.133,442 348.977,918	135.729
6	494.061,802 348.972,151	7	493.944,879 348.962,12	117.352
8	493.819,428 348.954,932	9	493.783,194 348.953,814	36.251
10	493.781,228 348.953,753	11	493.738,241 348.952,428	43.007

Document care conține date cu caracter personal, protejat de prevederile Regulamentului (UE) nr. 679/2016 și Legii 190/2018

Punct început	X / Y	Punct sfârşit	X / Y	Lungime segment (** (m)
11	493.738,241 348.952,428	12	493.724,737 348.952,347	13.504
13	493.720,199 348.952,319	14	493.719,541 348.948,333	4.04
15	493.724,531 348.948,345	16	493.738,292 348.948,428	13.761
17	493.819,632 348.950,937	18	493.945,135 348.958,128	125.709
19	494.062,138 348.968,165	20	494.133,776 348.973,932	71.87
21	494.273,059 348.985,163	22	494.602,502 349.012,066	330.54
23	494.729,4 349.019,493	24	494.779,748 349.023,091	50.476
25	494.779,787 349.025,095	26	494.779,942 349.027,116	2.027

Punct început	X / Y	Punct sfârşit	X / Y	Lungime segment (** (m)
12	493.724,737 348.952,347	13	493.720,199 348.952,319	4.538
14	493.719,541 348.948,333	15	493.724,531 348.948,345	4.99
16	493.738,292 348.948,428	17	493.819,632 348.950,937	81.379
18	493.945,135 348.958,128	19	494.062,138 348.968,165	117.433
20	494.133,776 348.973,932	21	494.273,059 348.985,163	139.735
22	494.602,502 349.012,066	23	494.729,4 349.019,493	127.115
24	494.779,748 349.023,091	25	494.779,787 349.025,095	2.004
26	494.779,942 349.027,116	1	494.729,141 349.023,485	50.931

**** Lungimile segmentelor sunt determinate în planul de proiecţie Stereo 70 şi sunt rotunjite la 1 milimetru.**
***** Distanţa dintre puncte este formată din segmente cumulate ce sunt mai mici decât valoarea 1 milimetru.**

Neutilizabil in circuitul civil

DATE DESPRE IMOBILUL NR. 18050

Oficiul de Cadastru şi Publicitate Imobiliară ARGES
Biroul de Cadastru şi Publicitate Imobiliară Costesti

A. Partea I. Descrierea imobilului

TEREN Extravilan

Adresa: Jud. Arges

Nr. Crt	Nr cadastral Nr. topografic	Suprafaţa* (mp)	Observaţii / Referinţe
A1		5.341	Sector cadastral:0 Teren neimprejmuit;

B. Partea II. Proprietari şi acte

Inscrieri privitoare la dreptul de proprietate şi alte drepturi reale		Referinţe
/		
Act Administrativ nr. Adeverinta nr. 8595, din 19/09/2025 emis de PRIMĂRIA COMUNEI BUZOEȘTI;		
B1	Inscrierea posesiei, drept de PROPRIETATE, dobandit prin Lege, cota actuala 1/1, cota initiala 1/1	A1
	1) **NEIDENTIFICAT NEIDENTIFICAT**, CIF:0000000000000	
Act Normativ nr. 7, din 13/03/1996 emis de PARLAMENTUL ROMANIEI (art. 13);		
B2	Se noteaza mentiunea de proprietar neidentificat.	A1

C. Partea III. SARCINI .

Inscrieri privind dezmembramintele dreptului de proprietate, drepturi reale de garanţie şi sarcini	Referinţe
NU SUNT	

Neutilizabil în circuitul civil

Anexa Nr. 1 La Partea I

Teren

Nr cadastral	Suprafaţa (mp)*	Observaţii / Referinţe
	5.341	

* Suprafaţa este determinată in planul de proiecţie Stereo 70.

DETALII LINIARE IMOBIL

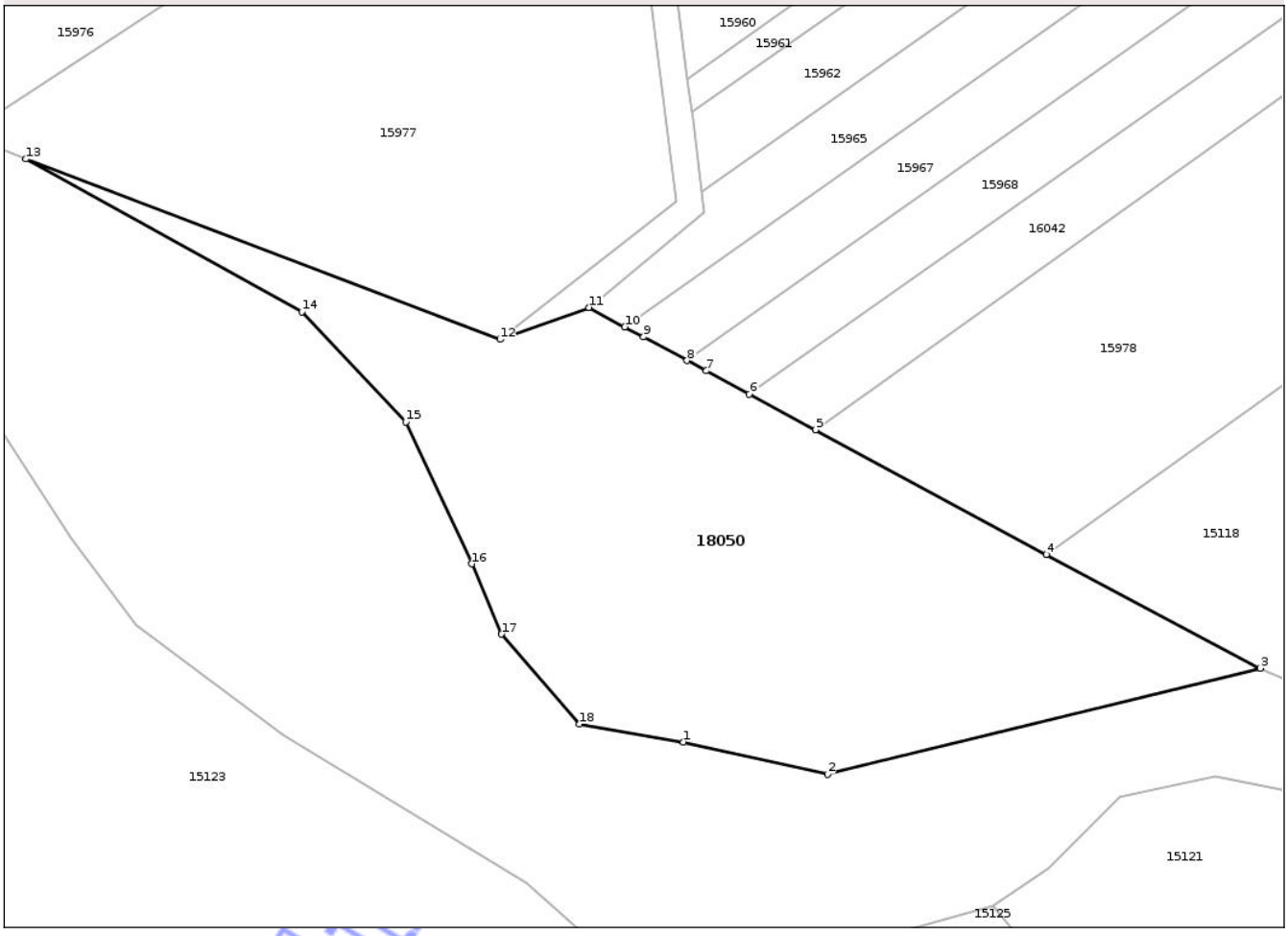

Date referitoare la teren

Crt	Categorie folosință	Intra vilan	Suprafaţa (mp)	Tarla	Parcelă	Nr. topo	Observaţii / Referinţe
1	neproductiv	NU	5.341	-	740	-	

Lungime Segmente
1) Valorile lungimilor segmentelor sunt obţinute din proiecţie în plan.

Punct început	X / Y	Punct sfârşit	X / Y	Lungime segment (** (m)
1	494.062,675 342.725,713	2	494.084,667 342.720,826	22.528
2	494.084,667 342.720,826	3	494.150,798 342.736,987	68.077
3	494.150,798 342.736,987	4	494.118,102 342.754,318	37.005
4	494.118,102 342.754,318	5	494.082,832 342.773,36	40.082
5	494.082,832 342.773,36	6	494.072,733 342.778,812	11.477

Document care conține date cu caracter personal, protejat de prevederile Regulamentului (UE) nr. 679/2016 și Legii 190/2018

Punct început	X / Y	Punct sfârşit	X / Y	Lungime segment (** (m)
6	494.072,733 342.778,812	7	494.066,162 342.782,36	7.468
7	494.066,162 342.782,36	8	494.063,226 342.783,945	3.337
8	494.063,226 342.783,945	9	494.056,581 342.787,533	7.552
9	494.056,581 342.787,533	10	494.053,695 342.789,091	3.28
10	494.053,695 342.789,091	11	494.048,212 342.792,051	6.231
11	494.048,212 342.792,051	12	494.034,641 342.787,175	14.42
12	494.034,641 342.787,175	13	493.962,183 342.814,704	77.511
13	493.962,183 342.814,704	14	494.004,336 342.791,383	48.174
14	494.004,336 342.791,383	15	494.020,218 342.774,583	23.119
15	494.020,218 342.774,583	16	494.030,298 342.752,897	23.914
16	494.030,298 342.752,897	17	494.034,88 342.742,206	11.632
17	494.034,88 342.742,206	18	494.046,792 342.728,462	18.188
18	494.046,792 342.728,462	1	494.062,675 342.725,713	16.119

**** Lungimile segmentelor sunt determinate în planul de proiecţie Stereo 70 şi sunt rotunjite la 1 milimetru.**
***** Distanţa dintre puncte este formată din segmente cumulate ce sunt mai mici decât valoarea 1 milimetru.**

Neutilizabil în circuitul civil

DATE DESPRE IMOBILUL NR. 18051

Oficiul de Cadastru şi Publicitate Imobiliară ARGES
Biroul de Cadastru şi Publicitate Imobiliară Costesti

A. Partea I. Descrierea imobilului

TEREN Extravilan

Adresa: Jud. Arges

Nr. Crt	Nr cadastral Nr. topografic	Suprafaţa* (mp)	Observaţii / Referinţe
A1		17.674	Sector cadastral:0 Teren neimprejmuit;

B. Partea II. Proprietari şi acte

Inscrieri privitoare la dreptul de proprietate şi alte drepturi reale		Referinţe
/		
Act Administrativ nr. Adeverinta nr. 8595, din 19/09/2025 emis de PRIMĂRIA COMUNEI BUZOEȘTI;		
B1	Inscrierea posesiei, drept de PROPRIETATE, dobandit prin Lege, cota actuala 1/1, cota initiala 1/1	A1
	1) **NEIDENTIFICAT NEIDENTIFICAT**, CIF:0000000000000	
Act Normativ nr. 7, din 13/03/1996 emis de PARLAMENTUL ROMANIEI (art. 13);		
B2	Se noteaza mentiunea de proprietar neidentificat.	A1

C. Partea III. SARCINI .

Inscrieri privind dezmembramintele dreptului de proprietate, drepturi reale de garanţie şi sarcini	Referinţe
NU SUNT	

Neutilizabil în circuitul civil

Anexa Nr. 1 La Partea I

Teren

Nr cadastral	Suprafaţa (mp)*	Observaţii / Referinţe
	17.674	

* Suprafaţa este determinată in planul de proiecţie Stereo 70.

DETALII LINIARE IMOBIL



Date referitoare la teren

Crt	Categorie folosinţă	Intra vilan	Suprafaţa (mp)	Tarla	Parcelă	Nr. topo	Observaţii / Referinţe
1	pasune	NU	17.674	-	284	-	

Lungime Segmente

1) Valorile lungimilor segmentelor sunt obţinute din proiecţie în plan.

Punct început	X / Y	Punct sfârşit	X / Y	Lungime segment
1	493.990,843 348.142,955	2	493.988,517 348.135,263	8.036
4	493.993,744 348.097,753	5	493.995,42 348.096,029	2.404
7	494.000,942 348.085,846	8	494.004,72 348.078,515	8.247
10	494.023,382 348.067,167	11	494.037,456 348.067,4	14.076
13	494.081,075 348.069,957	14	494.097,362 348.070,623	16.301
16	494.112,299 348.071,025	17	494.123,478 348.070,673	11.185

Punct început	X / Y	Punct sfârşit	X / Y	Lungime segment
2	493.988,517 348.135,263	3	493.990,464 348.113,275	22.074
5	493.995,42 348.096,029	6	493.996,598 348.094,275	2.113
8	494.004,72 348.078,515	9	494.012,841 348.070,173	11.642
11	494.037,456 348.067,4	12	494.046,356 348.067,922	8.915
14	494.097,362 348.070,623	15	494.109,417 348.071,115	12.065
17	494.123,478 348.070,673	18	494.137,856 348.069,016	14.473

Punct început	X / Y	Punct sfârşit	X / Y	Lungime segment
3	493.990,464 348.113,275	4	493.993,744 348.097,753	15.865
6	493.996,598 348.094,275	7	494.000,942 348.085,846	9.483
9	494.012,841 348.070,173	10	494.023,382 348.067,167	10.961
12	494.046,356 348.067,922	13	494.081,075 348.069,957	34.779
15	494.109,417 348.071,115	16	494.112,299 348.071,025	2.883
18	494.137,856 348.069,016	19	494.143,553 348.062,354	8.766

Document care conţine date cu caracter personal, protejat de prevederile Regulamentului (UE) nr. 679/2016 şi Legii 190/2018

Punct început	X / Y	Punct sfârșit	X / Y	Lungime segment
19	494.143,553 348.062,354	20	494.144,798 348.058,256	4.283
22	494.147,493 348.033,686	23	494.146,797 348.027,981	5.747
25	494.145,37 348.006,411	26	494.143,624 347.998,562	8.041
28	494.140,816 347.981,218	29	494.146,364 347.979,91	5.7
31	494.146,46 347.982,083	32	494.146,626 347.983,762	1.687
34	494.147,16 347.986,805	35	494.147,999 347.989,924	3.23
37	494.149,023 347.992,625	38	494.149,621 347.993,812	1.329
40	494.151,104 347.995,874	41	494.152,12 347.996,911	1.452
43	494.154,607 347.999,019	44	494.157,546 348.001,201	3.66
46	494.162,212 348.004,542	47	494.163,821 348.005,746	2.01
49	494.165,421 348.007,015	50	494.167,008 348.008,386	2.097
52	494.170,035 348.011,612	53	494.171,287 348.013,416	2.196
55	494.172,737 348.016,095	56	494.173,234 348.017,131	1.149
58	494.174,68 348.020,939	59	494.175,257 348.022,901	2.045
61	494.175,733 348.024,915	62	494.176,101 348.027,018	2.135
64	494.176,54 348.031,145	65	494.176,658 348.033,179	2.037
67	494.176,737 348.037,238	68	494.176,736 348.037,272	0.034
70	494.176,58 348.041,355	71	494.176,086 348.045,327	4.003
73	494.175,079 348.049,427	74	494.174,463 348.051,368	2.036
76	494.173,395 348.054,364	77	494.173,114 348.055,12	0.807
79	494.171,691 348.058,743	80	494.170,2 348.062,343	3.897
82	494.169,125 348.064,801	83	494.168,639 348.065,913	1.214
85	494.167,785 348.067,75	86	494.166,356 348.070,554	3.147
88	494.164,862 348.073,127	89	494.163,6 348.074,947	2.215
91	494.162,604 348.076,161	92	494.162,186 348.076,67	0.659
94	494.159,218 348.079,678	95	494.157,712 348.081,029	2.023
97	494.153,094 348.084,776	98	494.152,245 348.085,405	1.057
100	494.149,831 348.087,13	101	494.148,121 348.088,243	2.04
103	494.146,32 348.089,301	104	494.144,39 348.090,275	2.162
106	494.140,143 348.091,711	107	494.138,016 348.092,108	2.164
109	494.131,44 348.091,852	110	494.127,302 348.091,386	4.164
112	494.093,103 348.087,796	113	494.075,424 348.084,103	18.061
115	494.046,67 348.081,018	116	494.042,681 348.080,833	3.993

Punct început	X / Y	Punct sfârșit	X / Y	Lungime segment
20	494.144,798 348.058,256	21	494.148,86 348.044,893	13.967
23	494.146,797 348.027,981	24	494.146,59 348.011,895	16.087
26	494.143,624 347.998,562	27	494.141,856 347.987,81	10.896
29	494.146,364 347.979,91	30	494.146,37 347.980,358	0.448
32	494.146,626 347.983,762	33	494.146,86 347.985,307	1.563
35	494.147,999 347.989,924	36	494.148,476 347.991,301	1.457
38	494.149,621 347.993,812	39	494.150,274 347.994,847	1.224
41	494.152,12 347.996,911	42	494.153,306 347.997,967	1.588
44	494.157,546 348.001,201	45	494.161,578 348.004,088	4.959
47	494.163,821 348.005,746	48	494.165,344 348.006,954	1.944
50	494.167,008 348.008,386	51	494.168,563 348.009,905	2.174
53	494.171,287 348.013,416	54	494.172,339 348.015,264	2.126
56	494.173,234 348.017,131	57	494.174,008 348.019,02	2.041
59	494.175,257 348.022,901	60	494.175,419 348.023,587	0.705
62	494.176,101 348.027,018	63	494.176,36 348.029,096	2.094
65	494.176,658 348.033,179	66	494.176,723 348.035,206	2.028
68	494.176,736 348.037,272	69	494.176,694 348.039,285	2.013
71	494.176,086 348.045,327	72	494.175,632 348.047,415	2.137
74	494.174,463 348.051,368	75	494.173,805 348.053,257	2.0
77	494.173,114 348.055,12	78	494.172,191 348.057,471	2.526
80	494.170,2 348.062,343	81	494.170,09 348.062,595	0.275
83	494.168,639 348.065,913	84	494.167,89 348.067,525	1.778
86	494.166,356 348.070,554	87	494.165,537 348.071,964	1.631
89	494.163,6 348.074,947	90	494.163,075 348.075,587	0.828
92	494.162,186 348.076,67	93	494.160,703 348.078,247	2.165
95	494.157,712 348.081,029	96	494.156,169 348.082,338	2.023
98	494.152,245 348.085,405	99	494.151,476 348.085,976	0.958
101	494.148,121 348.088,243	102	494.146,789 348.089,026	1.545
104	494.144,39 348.090,275	105	494.142,305 348.091,107	2.245
107	494.138,016 348.092,108	108	494.137,603 348.092,092	0.413
110	494.127,302 348.091,386	111	494.116,369 348.090,155	11.002
113	494.075,424 348.084,103	114	494.073,555 348.083,902	1.88
116	494.042,681 348.080,833	117	494.038,711 348.080,72	3.972

Punct început	X / Y	Punct sfârșit	X / Y	Lungime segment
21	494.148,86 348.044,893	22	494.147,493 348.033,686	11.29
24	494.146,59 348.011,895	25	494.145,37 348.006,411	5.618
27	494.141,856 347.987,81	28	494.140,816 347.981,218	6.674
30	494.146,37 347.980,358	31	494.146,46 347.982,083	1.727
33	494.146,86 347.985,307	34	494.147,16 347.986,805	1.528
36	494.148,476 347.991,301	37	494.149,023 347.992,625	1.433
39	494.150,274 347.994,847	40	494.151,104 347.995,874	1.32
42	494.153,306 347.997,967	43	494.154,607 347.999,019	1.673
45	494.161,578 348.004,088	46	494.162,212 348.004,542	0.78
48	494.165,344 348.006,954	49	494.165,421 348.007,015	0.098
51	494.168,563 348.009,905	52	494.170,035 348.011,612	2.254
54	494.172,339 348.015,264	55	494.172,737 348.016,095	0.921
57	494.174,008 348.019,02	58	494.174,68 348.020,939	2.033
60	494.175,419 348.023,587	61	494.175,733 348.024,915	1.365
63	494.176,36 348.029,096	64	494.176,54 348.031,145	2.057
66	494.176,723 348.035,206	67	494.176,737 348.037,238	2.032
69	494.176,694 348.039,285	70	494.176,58 348.041,355	2.073
72	494.175,632 348.047,415	73	494.175,079 348.049,427	2.087
75	494.173,805 348.053,257	76	494.173,395 348.054,364	1.18
78	494.172,191 348.057,471	79	494.171,691 348.058,743	1.367
81	494.170,09 348.062,595	82	494.169,125 348.064,801	2.408
84	494.167,89 348.067,525	85	494.167,785 348.067,75	0.248
87	494.165,537 348.071,964	88	494.164,862 348.073,127	1.345
90	494.163,075 348.075,587	91	494.162,604 348.076,161	0.743
93	494.160,703 348.078,247	94	494.159,218 348.079,678	2.062
96	494.156,169 348.082,338	97	494.153,094 348.084,776	3.924
99	494.151,476 348.085,976	100	494.149,831 348.087,13	2.009
102	494.146,789 348.089,026	103	494.146,32 348.089,301	0.544
105	494.142,305 348.091,107	106	494.140,143 348.091,711	2.245
108	494.137,603 348.092,092	109	494.131,44 348.091,852	6.168
111	494.116,369 348.090,155	112	494.093,103 348.087,796	23.385
114	494.073,555 348.083,902	115	494.046,67 348.081,018	27.039
117	494.038,711 348.080,72	118	494.036,751 348.080,717	1.96

Verificat la data de 17.04.2024

Punct început	X / Y	Punct sfârșit	X / Y	Lungime segment
118	494.036,751 348.080,717	119	494.034,807 348.080,77	1.945
121	494.031,938 348.081,028	122	494.031,015 348.081,148	0.931
124	494.027,477 348.081,984	125	494.025,723 348.082,546	1.842
127	494.022,271 348.083,872	128	494.021,657 348.084,147	0.673
130	494.018,962 348.085,436	131	494.017,4 348.086,316	1.793
133	494.014,583 348.088,349	134	494.013,386 348.089,528	1.68
136	494.011,217 348.092,242	137	494.010,208 348.093,723	1.792
139	494.007,37 348.098,434	140	494.005,755 348.101,409	3.385
142	494.004,759 348.103,34	143	494.003,956 348.105,001	1.845
145	494.003,203 348.106,675	146	494.002,523 348.108,338	1.797
148	494.001,328 348.111,72	149	494.000,818 348.113,43	1.784
151	494.000,378 348.115,147	152	494.000,023 348.116,873	1.762
154	493.999,567 348.120,553	155	493.999,52 348.121,267	0.716
157	493.999,438 348.122,603	158	493.999,324 348.126,221	3.62
160	493.999,317 348.128,657	161	493.999,349 348.131,355	2.698
163	493.999,492 348.135,908	164	493.999,593 348.137,855	1.95
166	493.999,723 348.139,793	167	493.999,892 348.141,715	1.929
169	494.000,04 348.142,991	170	494.000,113 348.143,614	0.627
172	494.000,407 348.145,481	173	494.000,574 348.146,262	0.799
175	494.001,315 348.149,116	176	494.001,844 348.150,641	1.614
178	494.002,639 348.152,698	179	494.003,398 348.154,477	1.934
181	494.005,038 348.158,029	182	494.005,564 348.159,091	1.185
184	494.006,78 348.161,545	185	494.008,005 348.163,858	2.617
187	494.009,575 348.166,706	188	494.010,023 348.167,452	0.87
190	494.010,694 348.168,554	191	494.011,62 348.169,987	1.706
193	494.013,831 348.173,163	194	494.015,256 348.175,098	2.403
196	494.016,144 348.176,302	197	494.020,881 348.182,536	7.83
199	494.025,394 348.188,405	200	494.026,849 348.190,298	2.388
202	494.029,254 348.193,372	203	494.031,701 348.196,4	3.893
205	494.034,219 348.199,32	206	494.034,227 348.199,328	0.011
208	494.036,749 348.201,987	209	494.038,046 348.203,283	1.834
211	494.041,076 348.206,198	212	494.042,365 348.207,396	1.76
214	494.047,521 348.212,09	215	494.050,328 348.214,47	3.68

Punct început	X / Y	Punct sfârșit	X / Y	Lungime segment
119	494.034,807 348.080,77	120	494.032,893 348.080,904	1.919
122	494.031,015 348.081,148	123	494.029,241 348.081,511	1.811
125	494.025,723 348.082,546	126	494.023,985 348.083,178	1.849
128	494.021,657 348.084,147	129	494.020,592 348.084,624	1.167
131	494.017,4 348.086,316	132	494.015,932 348.087,279	1.756
134	494.013,386 348.089,528	135	494.012,271 348.090,835	1.718
137	494.010,208 348.093,723	138	494.009,238 348.095,254	1.812
140	494.005,755 348.101,409	141	494.005,6 348.101,695	0.325
143	494.003,956 348.105,001	144	494.003,266 348.106,535	1.682
146	494.002,523 348.108,338	147	494.001,898 348.110,021	1.795
149	494.000,818 348.113,43	150	494.000,577 348.114,37	0.97
152	494.000,023 348.116,873	153	493.999,753 348.118,7	1.847
155	493.999,52 348.121,267	156	493.999,444 348.122,422	1.157
158	493.999,324 348.126,221	159	493.999,311 348.128,119	1.898
161	493.999,349 348.131,355	162	493.999,357 348.131,991	0.636
164	493.999,593 348.137,855	165	493.999,672 348.139,028	1.176
167	493.999,892 348.141,715	168	493.999,915 348.141,914	0.2
170	494.000,113 348.143,614	171	494.000,379 348.145,305	1.712
173	494.000,574 348.146,262	174	494.000,798 348.147,309	1.071
176	494.001,844 348.150,641	177	494.001,937 348.150,911	0.286
179	494.003,398 348.154,477	180	494.003,92 348.155,607	1.245
182	494.005,564 348.159,091	183	494.006,597 348.161,175	2.326
185	494.008,005 348.163,858	186	494.008,616 348.165,012	1.306
188	494.010,023 348.167,452	189	494.010,576 348.168,371	1.073
191	494.011,62 348.169,987	192	494.012,709 348.171,583	1.932
194	494.015,256 348.175,098	195	494.016,077 348.176,212	1.384
197	494.020,881 348.182,536	198	494.022,743 348.184,958	3.055
200	494.026,849 348.190,298	201	494.028,641 348.192,589	2.909
203	494.031,701 348.196,4	204	494.032,947 348.197,877	1.932
206	494.034,227 348.199,328	207	494.035,36 348.200,523	1.647
209	494.038,046 348.203,283	210	494.040,703 348.205,851	3.695
212	494.042,365 348.207,396	213	494.044,77 348.209,632	3.284
215	494.050,328 348.214,47	216	494.051,755 348.215,605	1.823

Punct început	X / Y	Punct sfârșit	X / Y	Lungime segment
120	494.032,893 348.080,904	121	494.031,938 348.081,028	0.963
123	494.029,241 348.081,511	124	494.027,477 348.081,984	1.826
126	494.023,985 348.083,178	127	494.022,271 348.083,872	1.849
129	494.020,592 348.084,624	130	494.018,962 348.085,436	1.821
132	494.015,932 348.087,279	133	494.014,583 348.088,349	1.722
135	494.012,271 348.090,835	136	494.011,217 348.092,242	1.758
138	494.009,238 348.095,254	139	494.007,37 348.098,434	3.688
141	494.005,6 348.101,695	142	494.004,759 348.103,34	1.848
144	494.003,266 348.106,535	145	494.003,203 348.106,675	0.154
147	494.001,898 348.110,021	148	494.001,328 348.111,72	1.792
150	494.000,577 348.114,37	151	494.000,378 348.115,147	0.802
153	493.999,753 348.118,7	154	493.999,567 348.120,553	1.862
156	493.999,444 348.122,422	157	493.999,438 348.122,603	0.181
159	493.999,311 348.128,119	160	493.999,317 348.128,657	0.538
162	493.999,357 348.131,991	163	493.999,492 348.135,908	3.919
165	493.999,672 348.139,028	166	493.999,723 348.139,793	0.767
168	493.999,915 348.141,914	169	494.000,04 348.142,991	1.084
171	494.000,379 348.145,305	172	494.000,407 348.145,481	0.178
174	494.000,798 348.147,309	175	494.001,315 348.149,116	1.88
177	494.001,937 348.150,911	178	494.002,639 348.152,698	1.92
180	494.003,92 348.155,607	181	494.005,038 348.158,029	2.668
183	494.006,597 348.161,175	184	494.006,78 348.161,545	0.413
186	494.008,616 348.165,012	187	494.009,575 348.166,706	1.947
189	494.010,576 348.168,371	190	494.010,694 348.168,554	0.218
192	494.012,709 348.171,583	193	494.013,831 348.173,163	1.938
195	494.016,077 348.176,212	196	494.016,144 348.176,302	0.112
198	494.022,743 348.184,958	199	494.025,394 348.188,405	4.349
201	494.028,641 348.192,589	202	494.029,254 348.193,372	0.994
204	494.032,947 348.197,877	205	494.034,219 348.199,32	1.924
207	494.035,36 348.200,523	208	494.036,749 348.201,987	2.018
210	494.040,703 348.205,851	211	494.041,076 348.206,198	0.509
213	494.044,77 348.209,632	214	494.047,521 348.212,09	3.689
216	494.051,755 348.215,605	217	494.053,19 348.216,686	1.797

Verificat cu aplicația ANCPI

Punct început	X / Y	Punct sfârșit	X / Y	Lungime segment
217	494.053,19 348.216,686	218	494.054,651 348.217,737	1.8
220	494.098,704 348.240,728	221	494.117,108 348.258,77	25.772
223	494.122,986 348.312,143	224	494.122,636 348.316,903	4.773
226	494.121,949 348.322,546	227	494.122,02 348.324,897	2.352
229	494.121,263 348.328,271	230	494.120,365 348.332,613	4.434
232	494.119,93 348.333,932	233	494.119,203 348.336,129	2.314
235	494.116,68 348.342,866	236	494.116,048 348.344,069	1.359
238	494.109,818 348.355,917	239	494.108,216 348.358,964	3.442
241	494.105,359 348.365,599	242	494.104,898 348.366,668	1.164
244	494.102,289 348.372,727	245	494.101,488 348.374,529	1.972
247	494.100,283 348.377,288	248	494.098,313 348.382,568	5.636
250	494.097,078 348.385,063	251	494.095,699 348.387,766	3.034
253	494.091,728 348.395,549	254	494.091,27 348.396,446	1.007
256	494.088,139 348.402,584	257	494.084,43 348.406,476	5.376
259	494.075,424 348.414,178	260	494.072,646 348.416,041	3.345
262	494.066,45 348.420,197	263	494.065,544 348.420,668	1.021
265	494.060,607 348.423,235	266	494.053,46 348.426,95	8.055
268	494.044,89 348.430,059	269	494.036,949 348.431,411	8.055
271	494.016,031 348.434,971	272	494.012,35 348.435,598	3.734
274	493.996,862 348.439,202	275	493.995,837 348.439,449	1.054
277	493.973,234 348.445,71	278	493.970,259 348.446,534	3.087
280	493.949,969 348.452,153	281	493.949,731 348.453,007	0.887
283	493.948,765 348.456,461	284	493.949,958 348.465,122	8.743
286	493.951,466 348.476,074	287	493.951,621 348.477,199	1.136
289	493.952,974 348.487,027	290	493.953,129 348.488,152	1.136
292	493.955,36 348.504,355	293	493.956,204 348.508,093	3.832
295	493.957,765 348.511,115	296	493.962,543 348.520,368	10.414
298	493.964,023 348.523,234	299	493.965,819 348.526,396	3.636
301	493.968,839 348.532,559	302	493.969,712 348.534,25	1.903
304	493.971,652 348.538,007	305	493.972,404 348.539,463	1.639
307	493.974,08 348.544,109	308	493.974,458 348.546,457	2.378
310	493.975,552 348.550,184	311	493.977,027 348.554,806	4.852
313	493.978,476 348.560,141	314	493.981,054 348.568,918	9.148

Punct început	X / Y	Punct sfârșit	X / Y	Lungime segment
218	494.054,651 348.217,737	219	494.074,951 348.228,399	22.93
221	494.117,108 348.258,77	222	494.123,726 348.279,803	22.05
224	494.122,636 348.316,903	225	494.122,039 348.321,639	4.773
227	494.122,02 348.324,897	228	494.121,487 348.327,188	2.352
230	494.120,365 348.332,613	231	494.120,243 348.332,983	0.39
233	494.119,203 348.336,129	234	494.118,132 348.339,569	3.603
236	494.116,048 348.344,069	237	494.110,356 348.354,894	12.23
239	494.108,216 348.358,964	240	494.107,661 348.360,253	1.403
242	494.104,898 348.366,668	243	494.103,072 348.370,908	4.616
245	494.101,488 348.374,529	246	494.100,393 348.376,993	2.696
248	494.098,313 348.382,568	249	494.098,209 348.382,846	0.297
251	494.095,699 348.387,766	252	494.093,066 348.392,926	5.793
254	494.091,27 348.396,446	255	494.089,141 348.400,62	4.686
257	494.084,43 348.406,476	258	494.080,046 348.411,078	6.356
260	494.072,646 348.416,041	261	494.068,55 348.418,788	4.932
263	494.065,544 348.420,668	264	494.063,2 348.422,191	2.795
266	494.053,46 348.426,95	267	494.051,774 348.427,562	1.794
269	494.036,949 348.431,411	270	494.032,258 348.432,209	4.758
272	494.012,35 348.435,598	273	494.010,555 348.435,904	1.821
275	493.995,837 348.439,449	276	493.983,422 348.442,888	12.883
278	493.970,259 348.446,534	279	493.960,128 348.449,394	10.527
281	493.949,731 348.453,007	282	493.949,444 348.454,033	1.065
284	493.949,958 348.465,122	285	493.950,113 348.466,247	1.136
287	493.951,621 348.477,199	288	493.952,411 348.482,097	4.961
290	493.953,129 348.488,152	291	493.954,76 348.499,994	11.954
293	493.956,204 348.508,093	294	493.956,908 348.509,456	1.534
296	493.962,543 348.520,368	297	493.963,16 348.521,564	1.346
299	493.965,819 348.526,396	300	493.967,358 348.529,691	3.637
302	493.969,712 348.534,25	303	493.970,392 348.536,278	2.139
305	493.972,404 348.539,463	306	493.973,128 348.541,929	2.57
308	493.974,458 348.546,457	309	493.974,711 348.547,319	0.898
311	493.977,027 348.554,806	312	493.978,286 348.559,492	4.852
314	493.981,054 348.568,918	315	493.982,865 348.575,087	6.429

Punct început	X / Y	Punct sfârșit	X / Y	Lungime segment
219	494.074,951 348.228,399	220	494.098,704 348.240,728	26.762
222	494.123,726 348.279,803	223	494.122,986 348.312,143	32.348
225	494.122,039 348.321,639	226	494.121,949 348.322,546	0.911
228	494.121,487 348.327,188	229	494.121,263 348.328,271	1.106
231	494.120,243 348.332,983	232	494.119,93 348.333,932	0.999
234	494.118,132 348.339,569	235	494.116,68 348.342,866	3.603
237	494.110,356 348.354,894	238	494.109,818 348.355,917	1.156
240	494.107,661 348.360,253	241	494.105,359 348.365,599	5.821
243	494.103,072 348.370,908	244	494.102,289 348.372,727	1.98
246	494.100,393 348.376,993	247	494.100,283 348.377,288	0.315
249	494.098,209 348.382,846	250	494.097,078 348.385,063	2.489
252	494.093,066 348.392,926	253	494.091,728 348.395,549	2.945
255	494.089,141 348.400,62	256	494.088,139 348.402,584	2.205
258	494.080,046 348.411,078	259	494.075,424 348.414,178	5.565
261	494.068,55 348.418,788	262	494.066,45 348.420,197	2.529
264	494.063,2 348.422,191	265	494.060,607 348.423,235	2.795
267	494.051,774 348.427,562	268	494.044,89 348.430,059	7.323
270	494.032,258 348.432,209	271	494.016,031 348.434,971	16.46
273	494.010,555 348.435,904	274	493.996,862 348.439,202	14.085
276	493.983,422 348.442,888	277	493.973,234 348.445,71	10.572
279	493.960,128 348.449,394	280	493.949,969 348.452,153	10.527
282	493.949,444 348.454,033	283	493.948,765 348.456,461	2.521
285	493.950,113 348.466,247	286	493.951,466 348.476,074	9.92
288	493.952,411 348.482,097	289	493.952,974 348.487,027	4.962
291	493.954,76 348.499,994	292	493.955,36 348.504,355	4.402
294	493.956,908 348.509,456	295	493.957,765 348.511,115	1.867
297	493.963,16 348.521,564	298	493.964,023 348.523,234	1.88
300	493.967,358 348.529,691	301	493.968,839 348.532,559	3.228
303	493.970,392 348.536,278	304	493.971,652 348.538,007	2.139
306	493.973,128 348.541,929	307	493.974,08 348.544,109	2.379
309	493.974,711 348.547,319	310	493.975,552 348.550,184	2.986
312	493.978,286 348.559,492	313	493.978,476 348.560,141	0.676
315	493.982,865 348.575,087	316	493.983,649 348.577,756	2.782

Verificat Primăria Buzoești

Punct început	X / Y	Punct sfârşit	X / Y	Lungime segment
316	493.983,649 348.577,756	317	493.985,293 348.582,723	5.232
319	493.989,82 348.598,598	320	493.990,612 348.601,274	2.791
322	493.949,466 348.588,933	323	493.946,443 348.581,837	7.713
325	493.932,824 348.536,4	326	493.927,392 348.516,608	20.524
328	493.933,232 348.457,966	329	493.934,747 348.450,129	7.982
331	493.953,798 348.428,196	332	493.962,966 348.424,097	10.043
334	493.995,518 348.411,679	335	494.002,064 348.410,359	6.678
337	494.055,725 348.401,686	338	494.073,919 348.394,062	19.727
340	494.097,584 348.363,761	341	494.098,492 348.362,023	1.961
343	494.113,317 348.321,432	344	494.114,225 348.316,195	5.315
346	494.106,559 348.283,856	347	494.098,01 348.269,081	17.07
349	494.089,095 348.261,146	350	494.075,502 348.255,336	14.783
352	494.042,734 348.229,172	353	494.033,589 348.220,203	12.809
355	494.026,976 348.211,108	356	494.015,329 348.195,091	19.804

Punct început	X / Y	Punct sfârşit	X / Y	Lungime segment
317	493.985,293 348.582,723	318	493.986,618 348.587,785	5.233
320	493.990,612 348.601,274	321	493.951,94 348.598,287	38.787
323	493.946,443 348.581,837	324	493.942,302 348.570,934	11.663
326	493.927,392 348.516,608	327	493.930,076 348.474,294	42.399
329	493.934,747 348.450,129	330	493.943,191 348.440,408	12.876
332	493.962,966 348.424,097	333	493.975,52 348.418,483	13.752
335	494.002,064 348.410,359	336	494.019,771 348.406,789	18.063
338	494.073,919 348.394,062	339	494.088,753 348.380,662	19.99
341	494.098,492 348.362,023	342	494.110,964 348.334,992	29.77
344	494.114,225 348.316,195	345	494.111,401 348.299,515	16.917
347	494.098,01 348.269,081	348	494.093,107 348.264,717	6.564
350	494.075,502 348.255,336	351	494.058,977 348.245,102	19.437
353	494.033,589 348.220,203	354	494.033,502 348.220,083	0.148
356	494.015,329 348.195,091	357	493.995,84 348.159,477	40.598

Punct început	X / Y	Punct sfârşit	X / Y	Lungime segment
318	493.986,618 348.587,785	319	493.989,82 348.598,598	11.277
321	493.951,94 348.598,287	322	493.949,466 348.588,933	9.676
324	493.942,302 348.570,934	325	493.932,824 348.536,4	35.811
327	493.930,076 348.474,294	328	493.933,232 348.457,966	16.63
330	493.943,191 348.440,408	331	493.953,798 348.428,196	16.175
333	493.975,52 348.418,483	334	493.995,518 348.411,679	21.124
336	494.019,771 348.406,789	337	494.055,725 348.401,686	36.314
339	494.088,753 348.380,662	340	494.097,584 348.363,761	19.069
342	494.110,964 348.334,992	343	494.113,317 348.321,432	13.763
345	494.111,401 348.299,515	346	494.106,559 348.283,856	16.391
348	494.093,107 348.264,717	349	494.089,095 348.261,146	5.371
351	494.058,977 348.245,102	352	494.042,734 348.229,172	22.751
354	494.033,502 348.220,083	355	494.026,976 348.211,108	11.097
357	493.995,84 348.159,477	1	493.990,843 348.142,955	17.261

**** Lungimile segmentelor sunt determinate în planul de proiecţie Stereo 70 şi sunt rotunjite la 1 milimetru.**
***** Distanţa dintre puncte este formată din segmente cumulate ce sunt mai mici decât valoarea 1 milimetru.**

Neutilizabil în circuitul civil

DATE DESPRE IMOBILUL NR. 18053

Oficiul de Cadastru şi Publicitate Imobiliară ARGES
Biroul de Cadastru şi Publicitate Imobiliară Costesti

A. Partea I. Descrierea imobilului

TEREN Intravilan

Adresa: Loc. Buzoesti, Jud. Arges, si satele Curteanca si Podeni, DN65A Km 23+118-28+277

Nr. Crt	Nr cadastral Nr. topografic	Suprafaţa* (mp)	Observaţii / Referinţe
A1	91608	Din acte: 94.329 Masurata: 96.613	Sector cadastral:0 Teren neimprejmuit;

B. Partea II. Proprietari şi acte

Inscrieri privitoare la dreptul de proprietate şi alte drepturi reale		Referinţe
1449 / 27/01/2023		
Act Normativ nr. 1705, din 21/12/2006 emis de GUVERNUL ROMANIEI (act administrativ nr 36814 din 21.09.2018, emis de MINISTERUL TRANSPORTURILOR SI INFRASTRUCTURII;act administrativ nr 16/199568 din 16.02.2023, emis de COMPANIA NATIONALA DE ADMINISTRARE A INSFRASTRUCTURII RUTIERE S.A.;act administrativ nr 16/199552 din 18.01.2023, emis de COMPANIA NATIONALA DE ADMINISTRARE A INSFRASTRUCTURII RUTIERE S.A.;act normativ nr 55 din 14.09.2016, emis de GUVERNUL ROMANIEI;act normativ nr 212 din 28.12.2020, emis de GUVERNUL ROMANIEI;act normativ nr 43 din 28.08.1997, emis de GUVERNUL ROMANIEI);		
B1	Intabulare, drept de PROPRIETATE, dobandit prin Lege, cota actuala 1/1, cota initiala 1/1	A1
	1) **STATUL ROMAN-DOMENIUL PUBLIC**, CIF:9999999999999	
B2	Intabulare, drept de ADMINISTRARE	A1
	1) **MINISTERUL TRANSPORTURILOR SI INFRASTRUCTURII**, CIF:9999999999999	
B3	Intabulare, drept de CONCESIUNE	A1
	1) **COMPANIA NATIONALA DE ADMINISTRARE A INFRASTRUCTURII RUTIERE SA**, CIF:9999999999999	

C. Partea III. SARCINI .

Inscrieri privind dezmembramintele dreptului de proprietate, drepturi reale de garanţie şi sarcini	Referinţe
NU SUNT	

Neutilizabil în circuitul civil

Anexa Nr. 1 La Partea I

Teren

Nr cadastral	Suprafaţa (mp)*	Observaţii / Referinţe
91608	Din acte: 94.329 Masurata: 96.613	

* Suprafaţa este determinată in planul de proiecţie Stereo 70.

DETALII LINIARE IMOBIL



Date referitoare la teren

Crt	Categorie folosinţă	Intra vilan	Suprafaţa (mp)	Tarla	Parcelă	Nr. topo	Observaţii / Referinţe
1	drum	DA	34.118	-	-	-	CAROSABIL
2	drum	DA	32.745	-	-	-	TROTUAR, SANTURI, SPAȚII VERZI
3	drum	DA	29.750	-	-	-	TROTUAR, SANTURI, SPAȚII VERZI

Lungime Segmente

1) Valorile lungimilor segmentelor sunt obţinute din proiecţie în plan.

Punct început	X / Y	Punct sfârşit	X / Y	Lungime segment
1	494.132,083 341.741,266	2	494.141,804 341.733,56	12.405
4	494.190,446 341.692,48	5	494.191,033 341.692,088	0.706
7	494.219,012 341.674,219	8	494.257,601 341.642,402	50.014

Punct început	X / Y	Punct sfârşit	X / Y	Lungime segment
2	494.141,804 341.733,56	3	494.155,194 341.722,252	17.526
5	494.191,033 341.692,088	6	494.197,172 341.687,988	7.382
8	494.257,601 341.642,402	9	494.315,018 341.594,928	74.502

Punct început	X / Y	Punct sfârşit	X / Y	Lungime segment
3	494.155,194 341.722,252	4	494.190,446 341.692,48	46.142
6	494.197,172 341.687,988	7	494.219,012 341.674,219	25.818
9	494.315,018 341.594,928	10	494.335,299 341.578,444	26.135

Document care conține date cu caracter personal, protejat de prevederile Regulamentului (UE) nr. 679/2016 și Legii 190/2018

Punct început	X / Y	Punct sfârșit	X / Y	Lungime segment
10	494.335,299 341.578,444	11	494.344,211 341.571,022	11.598
11	494.344,211 341.571,022	12	494.353,639 341.561,177	13.631
12	494.353,639 341.561,177	13	494.366,035 341.544,661	20.65
13	494.366,035 341.544,661	14	494.396,116 341.530,348	33.313
14	494.396,116 341.530,348	15	494.399,013 341.527,947	3.763
15	494.399,013 341.527,947	16	494.417,341 341.512,754	23.806
16	494.417,341 341.512,754	17	494.436,707 341.495,338	26.045
17	494.436,707 341.495,338	18	494.439,256 341.492,811	3.589
18	494.439,256 341.492,811	19	494.455,341 341.473,098	25.443
19	494.455,341 341.473,098	20	494.469,904 341.453,705	24.252
20	494.469,904 341.453,705	21	494.487,426 341.424,704	33.883
21	494.487,426 341.424,704	22	494.496,914 341.407,616	19.545
22	494.496,914 341.407,616	23	494.504,945 341.392,394	17.211
23	494.504,945 341.392,394	24	494.506,675 341.388,957	3.848
24	494.506,675 341.388,957	25	494.508,309 341.385,711	3.634
25	494.508,309 341.385,711	26	494.511,15 341.380,066	6.32
26	494.511,15 341.380,066	27	494.511,401 341.379,567	0.559
27	494.511,401 341.379,567	28	494.513,756 341.371,256	8.638
28	494.513,756 341.371,256	29	494.517,867 341.348,598	23.028
29	494.517,867 341.348,598	30	494.518,596 341.344,747	3.919
30	494.518,596 341.344,747	31	494.524,146 341.327,341	18.269
31	494.524,146 341.327,341	32	494.535,998 341.312,049	19.347
32	494.535,998 341.312,049	33	494.562,412 341.285,613	37.371
33	494.562,412 341.285,613	34	494.562,057 341.285,132	0.598
34	494.562,057 341.285,132	35	494.587,908 341.260,657	35.599
35	494.587,908 341.260,657	36	494.600,07 341.248,486	17.206
36	494.600,07 341.248,486	37	494.613,13 341.236,033	18.046
37	494.613,13 341.236,033	38	494.625,579 341.224,017	17.302
38	494.625,579 341.224,017	39	494.637,965 341.212,212	17.111
39	494.637,965 341.212,212	40	494.650,342 341.200,098	17.319
40	494.650,342 341.200,098	41	494.668,003 341.181,326	25.774
41	494.668,003 341.181,326	42	494.667,807 341.181,05	0.339
42	494.667,807 341.181,05	43	494.671,97 341.175,46	6.97
43	494.671,97 341.175,46	44	494.681,124 341.163,122	15.363
44	494.681,124 341.163,122	45	494.694,066 341.144,483	22.692
45	494.694,066 341.144,483	46	494.708,197 341.125,148	23.948
46	494.708,197 341.125,148	47	494.722,455 341.105,985	23.885
47	494.722,455 341.105,985	48	494.738,527 341.083,947	27.276
48	494.738,527 341.083,947	49	494.761,107 341.052,799	38.471
49	494.761,107 341.052,799	50	494.765,388 341.047,539	6.782
50	494.765,388 341.047,539	51	494.767,726 341.049,405	2.991
51	494.767,726 341.049,405	52	494.785,097 341.028,64	27.073
52	494.785,097 341.028,64	53	494.788,041 341.021,733	7.508
53	494.788,041 341.021,733	54	494.784,657 341.018,47	4.701
54	494.784,657 341.018,47	55	494.792,266 341.009,852	11.496
55	494.792,266 341.009,852	56	494.796,15 341.005,527	5.813
56	494.796,15 341.005,527	57	494.800,481 340.999,459	7.455
57	494.800,481 340.999,459	58	494.814,186 340.980,257	23.591
58	494.814,186 340.980,257	59	494.826,549 340.963,52	20.808
59	494.826,549 340.963,52	60	494.839,159 340.945,941	21.634
60	494.839,159 340.945,941	61	494.849,595 340.931,317	17.966
61	494.849,595 340.931,317	62	494.857,57 340.920,022	13.827
62	494.857,57 340.920,022	63	494.865,65 340.908,503	14.07
63	494.865,65 340.908,503	64	494.876,655 340.893,565	18.554
64	494.876,655 340.893,565	65	494.885,046 340.882,486	13.898
65	494.885,046 340.882,486	66	494.901,053 340.860,715	27.022
66	494.901,053 340.860,715	67	494.910,169 340.848,058	15.598
67	494.910,169 340.848,058	68	494.915,701 340.840,459	9.399
68	494.915,701 340.840,459	69	494.922,217 340.831,508	11.072
69	494.922,217 340.831,508	70	494.928,316 340.823,129	10.364
70	494.928,316 340.823,129	71	494.933,237 340.816,369	8.361
71	494.933,237 340.816,369	72	494.937,628 340.810,336	7.462
72	494.937,628 340.810,336	73	494.954,591 340.787,034	28.822
73	494.954,591 340.787,034	74	494.965,212 340.772,444	18.046
74	494.965,212 340.772,444	75	494.972,013 340.766,012	9.361
75	494.972,013 340.766,012	76	494.999,0 340.722,554	51.156
76	494.999,0 340.722,554	77	495.012,272 340.704,358	22.522
77	495.012,272 340.704,358	78	495.016,038 340.699,276	6.325
78	495.016,038 340.699,276	79	495.030,599 340.679,626	24.457
79	495.030,599 340.679,626	80	495.039,806 340.667,202	15.464
80	495.039,806 340.667,202	81	495.042,123 340.664,076	3.891
81	495.042,123 340.664,076	82	495.048,112 340.655,994	10.059
82	495.048,112 340.655,994	83	495.049,129 340.654,622	1.708
83	495.049,129 340.654,622	84	495.064,465 340.633,926	25.759
84	495.064,465 340.633,926	85	495.081,48 340.610,966	28.577
85	495.081,48 340.610,966	86	495.127,189 340.549,285	76.771
86	495.127,189 340.549,285	87	495.140,496 340.531,327	22.351
87	495.140,496 340.531,327	88	495.153,624 340.513,612	22.049
88	495.153,624 340.513,612	89	495.167,146 340.495,365	22.711
89	495.167,146 340.495,365	90	495.169,634 340.492,007	4.179
90	495.169,634 340.492,007	91	495.236,425 340.400,09	113.621
91	495.236,425 340.400,09	92	495.305,494 340.305,022	117.509
92	495.305,494 340.305,022	93	495.435,139 340.126,572	220.573
93	495.435,139 340.126,572	94	495.472,121 340.075,669	62.919
94	495.472,121 340.075,669	95	495.489,677 340.081,776	18.588
95	495.489,677 340.081,776	96	495.487,202 340.085,19	4.217
96	495.487,202 340.085,19	97	495.447,22 340.140,339	68.117
97	495.447,22 340.140,339	98	495.377,364 340.236,825	119.119
98	495.377,364 340.236,825	99	495.261,326 340.396,422	197.322
99	495.261,326 340.396,422	100	495.217,088 340.457,641	75.53
100	495.217,088 340.457,641	101	495.181,158 340.507,107	61.138
101	495.181,158 340.507,107	102	495.179,56 340.507,147	1.599
102	495.179,56 340.507,147	103	495.173,613 340.515,731	10.443
103	495.173,613 340.515,731	104	495.173,424 340.517,845	2.122
104	495.173,424 340.517,845	105	495.112,5 340.602,533	104.325
105	495.112,5 340.602,533	106	495.111,737 340.601,983	0.941
106	495.111,737 340.601,983	107	495.098,189 340.620,346	22.82
107	495.098,189 340.620,346	108	495.081,838 340.642,507	27.54
108	495.081,838 340.642,507	109	495.047,776 340.688,155	56.956

Vederea acestui imobil este publică

Punct început	X / Y	Punct sfârșit	X / Y	Lungime segment
109	495.047,776 340.688,155	110	495.031,12 340.710,504	27.873
110	495.031,12 340.710,504	111	495.005,8 340.744,479	42.372
111	495.005,8 340.744,479	112	494.982,398 340.780,998	43.374
112	494.982,398 340.780,998	113	494.977,092 340.789,279	9.835
113	494.977,092 340.789,279	114	494.958,587 340.814,474	31.261
114	494.958,587 340.814,474	115	494.936,213 340.843,733	36.833
115	494.936,213 340.843,733	116	494.921,442 340.865,553	26.349
116	494.921,442 340.865,553	117	494.905,105 340.888,202	27.926
117	494.905,105 340.888,202	118	494.904,073 340.889,641	1.771
118	494.904,073 340.889,641	119	494.888,58 340.911,304	26.633
119	494.888,58 340.911,304	120	494.868,074 340.938,72	34.236
120	494.868,074 340.938,72	121	494.848,295 340.965,52	33.308
121	494.848,295 340.965,52	122	494.848,307 340.965,565	0.047
122	494.848,307 340.965,565	123	494.829,863 340.991,469	31.799
123	494.829,863 340.991,469	124	494.819,71 341.005,234	17.104
124	494.819,71 341.005,234	125	494.813,704 341.014,561	11.093
125	494.813,704 341.014,561	126	494.807,708 341.022,994	10.347
126	494.807,708 341.022,994	127	494.796,111 341.039,572	20.232
127	494.796,111 341.039,572	128	494.785,969 341.054,699	18.212
128	494.785,969 341.054,699	129	494.785,21 341.054,309	0.853
129	494.785,21 341.054,309	130	494.775,617 341.066,886	15.818
130	494.775,617 341.066,886	131	494.768,217 341.076,922	12.469
131	494.768,217 341.076,922	132	494.759,05 341.089,282	15.388
132	494.759,05 341.089,282	133	494.754,393 341.095,907	8.098
133	494.754,393 341.095,907	134	494.749,742 341.102,563	8.12
134	494.749,742 341.102,563	135	494.737,2 341.120,302	21.725
135	494.737,2 341.120,302	136	494.722,724 341.140,088	24.516
136	494.722,724 341.140,088	137	494.708,679 341.159,594	24.036
137	494.708,679 341.159,594	138	494.699,202 341.172,756	16.219
138	494.699,202 341.172,756	139	494.695,555 341.177,421	5.921
139	494.695,555 341.177,421	140	494.686,817 341.188,596	14.186
140	494.686,817 341.188,596	141	494.685,731 341.189,818	1.635
141	494.685,731 341.189,818	142	494.681,29 341.194,814	6.684
142	494.681,29 341.194,814	143	494.674,675 341.202,42	10.08
143	494.674,675 341.202,42	144	494.663,558 341.215,147	16.899
144	494.663,558 341.215,147	145	494.652,092 341.226,099	15.856
145	494.652,092 341.226,099	146	494.629,922 341.246,854	30.369
146	494.629,922 341.246,854	147	494.622,832 341.253,337	9.607
147	494.622,832 341.253,337	148	494.578,044 341.297,414	62.839
148	494.578,044 341.297,414	149	494.570,624 341.303,875	9.839
149	494.570,624 341.303,875	150	494.558,786 341.316,839	17.556
150	494.558,786 341.316,839	151	494.548,667 341.327,889	14.983
151	494.548,667 341.327,889	152	494.545,065 341.332,429	5.795
152	494.545,065 341.332,429	153	494.537,367 341.346,69	16.206
153	494.537,367 341.346,69	154	494.536,153 341.353,795	7.208
154	494.536,153 341.353,795	155	494.530,977 341.378,173	24.921
155	494.530,977 341.378,173	156	494.527,912 341.387,652	9.962
156	494.527,912 341.387,652	157	494.520,327 341.407,756	21.487
157	494.520,327 341.407,756	158	494.487,958 341.460,39	61.791
158	494.487,958 341.460,39	159	494.474,442 341.481,528	25.09
159	494.474,442 341.481,528	160	494.468,038 341.488,691	9.608
160	494.468,038 341.488,691	161	494.455,478 341.502,522	18.683
161	494.455,478 341.502,522	162	494.448,866 341.509,923	9.924
162	494.448,866 341.509,923	163	494.446,547 341.512,983	3.839
163	494.446,547 341.512,983	164	494.442,007 341.517,572	6.455
164	494.442,007 341.517,572	165	494.433,347 341.525,122	11.489
165	494.433,347 341.525,122	166	494.431,086 341.528,263	3.87
166	494.431,086 341.528,263	167	494.426,611 341.532,11	5.901
167	494.426,611 341.532,11	168	494.415,361 341.540,073	13.783
168	494.415,361 341.540,073	169	494.412,919 341.541,874	3.034
169	494.412,919 341.541,874	170	494.412,888 341.541,899	0.04
170	494.412,888 341.541,899	171	494.407,244 341.546,365	7.197
171	494.407,244 341.546,365	172	494.403,863 341.548,832	4.185
172	494.403,863 341.548,832	173	494.395,277 341.555,025	10.586
173	494.395,277 341.555,025	174	494.389,948 341.559,121	6.721
174	494.389,948 341.559,121	175	494.357,61 341.575,429	36.217
175	494.357,61 341.575,429	176	494.342,983 341.588,283	19.472
176	494.342,983 341.588,283	177	494.327,556 341.600,305	19.558
177	494.327,556 341.600,305	178	494.307,677 341.616,788	25.824
178	494.307,677 341.616,788	179	494.310,849 341.620,167	4.635
179	494.310,849 341.620,167	180	494.289,212 341.638,102	28.104
180	494.289,212 341.638,102	181	494.288,545 341.638,655	0.866
181	494.288,545 341.638,655	182	494.287,525 341.638,161	1.133
182	494.287,525 341.638,161	183	494.273,554 341.649,388	17.923
183	494.273,554 341.649,388	184	494.250,023 341.668,295	30.186
184	494.250,023 341.668,295	185	494.248,773 341.669,446	1.699
185	494.248,773 341.669,446	186	494.233,066 341.676,383	17.171
186	494.233,066 341.676,383	187	494.207,903 341.702,759	36.454
187	494.207,903 341.702,759	188	494.188,827 341.718,318	24.617
188	494.188,827 341.718,318	189	494.164,914 341.739,014	31.625
189	494.164,914 341.739,014	190	494.158,936 341.744,103	7.851
190	494.158,936 341.744,103	191	494.134,215 341.764,95	32.338
191	494.134,215 341.764,95	192	494.129,469 341.767,924	5.601
192	494.129,469 341.767,924	193	494.118,422 341.777,111	14.368
193	494.118,422 341.777,111	194	494.106,376 341.787,464	15.884
194	494.106,376 341.787,464	195	494.093,019 341.798,496	17.324
195	494.093,019 341.798,496	196	494.082,284 341.807,334	13.905
196	494.082,284 341.807,334	197	494.070,605 341.816,835	15.055
197	494.070,605 341.816,835	198	494.054,544 341.830,48	21.075
198	494.054,544 341.830,48	199	494.038,322 341.843,703	20.928
199	494.038,322 341.843,703	200	494.004,568 341.872,553	44.403
200	494.004,568 341.872,553	201	493.993,267 341.882,003	14.731
201	493.993,267 341.882,003	202	493.987,661 341.887,138	7.602
202	493.987,661 341.887,138	203	493.984,872 341.889,51	3.661
203	493.984,872 341.889,51	204	493.980,055 341.893,606	6.323
204	493.980,055 341.893,606	205	493.974,447 341.898,804	7.646
205	493.974,447 341.898,804	206	493.967,096 341.905,547	9.975
206	493.967,096 341.905,547	207	493.959,677 341.912,352	10.067
207	493.959,677 341.912,352	208	493.955,786 341.915,774	5.182

Vizualizare Imobil cu CF

Punct început	X / Y	Punct sfârșit	X / Y	Lungime segment
208	493.955,786 341.915,774	209	493.943,237 341.927,307	17.044
211	493.921,17 341.944,567	212	493.917,436 341.947,19	4.563
214	493.901,782 341.957,307	215	493.869,736 341.975,092	36.65
217	493.841,717 341.993,455	218	493.824,605 342.005,831	21.118
220	493.806,753 342.021,911	221	493.802,667 342.026,049	5.815
223	493.784,26 342.043,218	224	493.780,24 342.046,848	5.416
226	493.754,452 342.071,948	227	493.743,02 342.083,37	16.16
229	493.723,832 342.102,279	230	493.721,852 342.101,366	2.18
232	493.682,776 342.139,807	233	493.678,905 342.144,892	6.391
235	493.668,608 342.170,378	236	493.665,968 342.178,571	8.608
238	493.663,532 342.185,627	239	493.660,808 342.193,095	7.949
241	493.652,524 342.221,009	242	493.645,783 342.242,309	22.341
244	493.629,006 342.269,081	245	493.627,409 342.270,663	2.248
247	493.610,052 342.286,997	248	493.594,705 342.302,241	21.631
250	493.573,22 342.323,618	251	493.571,673 342.325,158	2.183
253	493.564,129 342.332,379	254	493.559,742 342.336,549	6.053
256	493.517,645 342.377,899	257	493.511,241 342.384,365	9.101
259	493.493,533 342.398,924	260	493.484,752 342.405,795	11.15
262	493.471,779 342.413,984	263	493.465,063 342.417,875	7.762
265	493.451,566 342.426,326	266	493.441,497 342.432,765	11.952
268	493.417,672 342.447,999	269	493.396,34 342.461,066	25.016
271	493.365,697 342.479,989	272	493.353,04 342.487,879	14.915
274	493.340,708 342.495,201	275	493.328,663 342.502,68	14.178
277	493.307,05 342.515,799	278	493.287,083 342.528,408	23.615
280	493.270,888 342.539,075	281	493.252,045 342.548,44	21.042
283	493.239,234 342.557,378	284	493.228,757 342.563,828	12.303
286	493.223,46 342.570,137	287	493.220,981 342.568,806	2.814
289	493.201,176 342.581,813	290	493.178,058 342.596,644	27.466
292	493.162,859 342.606,205	293	493.152,689 342.612,314	11.864
295	493.141,243 342.619,401	296	493.137,283 342.621,843	4.652
298	493.092,719 342.648,434	299	493.059,272 342.668,806	39.163
301	493.035,911 342.683,472	302	493.018,198 342.694,012	20.612
304	492.996,863 342.706,475	305	492.996,745 342.706,547	0.138

Punct început	X / Y	Punct sfârșit	X / Y	Lungime segment
209	493.943,237 341.927,307	210	493.925,935 341.940,839	21.965
212	493.917,436 341.947,19	213	493.910,636 341.951,395	7.995
215	493.869,736 341.975,092	216	493.848,048 341.988,783	25.648
218	493.824,605 342.005,831	219	493.821,6 342.008,21	3.833
221	493.802,667 342.026,049	222	493.792,453 342.035,819	14.134
224	493.780,24 342.046,848	225	493.762,058 342.064,462	25.315
227	493.743,02 342.083,37	228	493.737,001 342.087,391	7.239
230	493.721,852 342.101,366	231	493.698,717 342.123,798	32.225
233	493.678,905 342.144,892	234	493.669,813 342.166,507	23.449
236	493.665,968 342.178,571	237	493.664,93 342.181,794	3.386
239	493.660,808 342.193,095	240	493.653,484 342.216,602	24.622
242	493.645,783 342.242,309	243	493.638,142 342.256,381	16.013
245	493.627,409 342.270,663	246	493.615,227 342.282,737	17.152
248	493.594,705 342.302,241	249	493.582,691 342.314,195	16.948
251	493.571,673 342.325,158	252	493.566,932 342.329,798	6.634
254	493.559,742 342.336,549	255	493.535,378 342.360,924	34.464
257	493.511,241 342.384,365	258	493.510,788 342.384,823	0.644
260	493.484,752 342.405,795	261	493.475,134 342.412,04	11.468
263	493.465,063 342.417,875	264	493.463,851 342.418,577	1.401
266	493.441,497 342.432,765	267	493.430,973 342.439,496	12.492
269	493.396,34 342.461,066	270	493.383,23 342.469,167	15.411
272	493.353,04 342.487,879	273	493.352,5 342.488,192	0.624
275	493.328,663 342.502,68	276	493.313,581 342.511,955	17.706
278	493.287,083 342.528,408	279	493.276,928 342.534,894	12.05
281	493.252,045 342.548,44	282	493.247,976 342.552,158	5.512
284	493.228,757 342.563,828	285	493.226,494 342.563,084	2.382
287	493.220,981 342.568,806	288	493.207,659 342.577,687	16.011
290	493.178,058 342.596,644	291	493.167,65 342.603,327	12.369
293	493.152,689 342.612,314	294	493.141,323 342.619,387	13.387
296	493.137,283 342.621,843	297	493.119,487 342.632,814	20.906
299	493.059,272 342.668,806	300	493.039,548 342.680,957	23.166
302	493.018,198 342.694,012	303	493.005,317 342.701,557	14.928
305	492.996,745 342.706,547	306	492.970,722 342.721,689	30.108

Punct început	X / Y	Punct sfârșit	X / Y	Lungime segment
210	493.925,935 341.940,839	211	493.921,17 341.944,567	6.05
213	493.910,636 341.951,395	214	493.901,782 341.957,307	10.646
216	493.848,048 341.988,783	217	493.841,717 341.993,455	7.868
219	493.821,6 342.008,21	220	493.806,753 342.021,911	20.203
222	493.792,453 342.035,819	223	493.784,26 342.043,218	11.039
225	493.762,058 342.064,462	226	493.754,452 342.071,948	10.672
228	493.737,001 342.087,391	229	493.723,832 342.102,279	19.876
231	493.698,717 342.123,798	232	493.682,776 342.139,807	22.592
234	493.669,813 342.166,507	235	493.668,608 342.170,378	4.054
237	493.664,93 342.181,794	238	493.663,532 342.185,627	4.08
240	493.653,484 342.216,602	241	493.652,524 342.221,009	4.51
243	493.638,142 342.256,381	244	493.629,006 342.269,081	15.645
246	493.615,227 342.282,737	247	493.610,052 342.286,997	6.703
249	493.582,691 342.314,195	250	493.573,22 342.323,618	13.36
252	493.566,932 342.329,798	253	493.564,129 342.332,379	3.81
255	493.535,378 342.360,924	256	493.517,645 342.377,899	24.548
258	493.510,788 342.384,823	259	493.493,533 342.398,924	22.284
261	493.475,134 342.412,04	262	493.471,779 342.413,984	3.878
264	493.463,851 342.418,577	265	493.451,566 342.426,326	14.525
267	493.430,973 342.439,496	268	493.417,672 342.447,999	15.787
270	493.383,23 342.469,167	271	493.365,697 342.479,989	20.604
273	493.352,5 342.488,192	274	493.340,708 342.495,201	13.718
276	493.313,581 342.511,955	277	493.307,05 342.515,799	7.578
279	493.276,928 342.534,894	280	493.270,888 342.539,075	7.346
282	493.247,976 342.552,158	283	493.239,234 342.557,378	10.182
285	493.226,494 342.563,084	286	493.223,46 342.570,137	7.678
288	493.207,659 342.577,687	289	493.201,176 342.581,813	7.685
291	493.167,65 342.603,327	292	493.162,859 342.606,205	5.589
294	493.141,323 342.619,387	295	493.141,243 342.619,401	0.081
297	493.119,487 342.632,814	298	493.092,719 342.648,434	30.992
300	493.039,548 342.680,957	301	493.035,911 342.683,472	4.422
303	493.005,317 342.701,557	304	492.996,863 342.706,475	9.78
306	492.970,722 342.721,689	307	492.955,243 342.731,012	18.07

Vizualizare Imobil Online

Punct început	X / Y	Punct sfârșit	X / Y	Lungime segment
307	492.955,243 342.731,012	308	492.946,068 342.735,469	10.2
310	492.911,661 342.756,217	311	492.887,78 342.769,81	27.479
313	492.877,939 342.775,549	314	492.871,86 342.779,08	7.03
316	492.834,665 342.799,82	317	492.831,529 342.801,535	3.574
319	492.804,506 342.820,216	320	492.797,859 342.826,103	8.879
322	492.767,042 342.863,105	323	492.762,222 342.869,317	7.863
325	492.754,956 342.879,022	326	492.748,855 342.886,736	9.835
328	492.701,255 342.945,894	329	492.696,362 342.950,866	6.976
331	492.676,62 342.975,562	332	492.676,244 342.976,008	0.583
334	492.663,516 342.991,138	335	492.658,721 342.997,099	7.65
337	492.654,077 343.002,501	338	492.653,277 343.004,168	1.849
340	492.643,211 343.016,351	341	492.636,71 343.023,1	9.371
343	492.618,271 343.046,333	344	492.616,922 343.048,033	2.17
346	492.612,758 343.051,167	347	492.574,01 343.101,253	63.325
349	492.566,341 343.111,21	350	492.565,794 343.111,89	0.873
352	492.540,097 343.142,209	353	492.523,909 343.161,81	25.421
355	492.497,517 343.194,523	356	492.484,87 343.210,18	20.127
358	492.480,081 343.219,836	359	492.479,53 343.221,04	1.324
361	492.476,115 343.246,255	362	492.476,489 343.248,737	2.51
364	492.479,674 343.258,761	365	492.483,413 343.261,875	4.866
367	492.486,202 343.267,503	368	492.500,301 343.280,669	19.291
370	492.527,939 343.306,378	371	492.533,494 343.311,668	7.671
373	492.561,288 343.337,623	374	492.582,0 343.357,106	28.435
376	492.608,921 343.382,14	377	492.623,063 343.395,134	19.205
379	492.651,166 343.421,018	380	492.655,905 343.426,987	7.621
382	492.665,639 343.434,259	383	492.673,808 343.440,424	10.234
385	492.703,906 343.451,481	386	492.741,422 343.452,218	37.523
388	492.786,871 343.457,728	389	492.807,221 343.465,098	21.643
391	492.828,632 343.477,115	392	492.835,238 343.481,934	8.177
394	492.842,435 343.487,184	395	492.867,339 343.505,35	30.826
397	492.917,686 343.528,279	398	492.951,027 343.532,326	33.586
400	492.972,545 343.527,488	401	492.992,858 343.528,516	20.339
403	493.033,994 343.527,079	404	493.043,919 343.525,038	10.133

Punct început	X / Y	Punct sfârșit	X / Y	Lungime segment
308	492.946,068 342.735,469	309	492.920,138 342.751,106	30.28
311	492.887,78 342.769,81	312	492.881,38 342.773,55	7.413
314	492.871,86 342.779,08	315	492.850,922 342.790,687	23.94
317	492.831,529 342.801,535	318	492.826,75 342.804,754	5.762
320	492.797,859 342.826,103	321	492.786,359 342.838,937	17.233
323	492.762,222 342.869,317	324	492.761,461 342.870,333	1.269
326	492.748,855 342.886,736	327	492.739,167 342.898,898	15.549
329	492.696,362 342.950,866	330	492.678,86 342.972,357	27.716
332	492.676,244 342.976,008	333	492.664,273 342.990,196	18.564
335	492.658,721 342.997,099	336	492.655,578 343.000,667	4.755
338	492.653,277 343.004,168	339	492.650,509 343.007,219	4.12
341	492.636,71 343.023,1	342	492.618,553 343.045,951	29.186
344	492.616,922 343.048,033	345	492.615,784 343.047,172	1.427
347	492.574,01 343.101,253	348	492.571,223 343.104,871	4.567
350	492.565,794 343.111,89	351	492.556,842 343.122,427	13.826
353	492.523,909 343.161,81	354	492.510,439 343.178,403	21.372
356	492.484,87 343.210,18	357	492.481,42 343.216,91	7.563
359	492.479,53 343.221,04	360	492.475,463 343.233,211	12.833
362	492.476,489 343.248,737	363	492.477,051 343.250,564	1.911
365	492.483,413 343.261,875	366	492.485,972 343.263,347	2.952
368	492.500,301 343.280,669	369	492.515,843 343.294,859	21.045
371	492.533,494 343.311,668	372	492.552,581 343.329,651	26.224
374	492.582,0 343.357,106	375	492.596,846 343.371,072	20.383
377	492.623,063 343.395,134	378	492.650,295 343.419,948	36.842
380	492.655,905 343.426,987	381	492.658,079 343.428,647	2.735
383	492.673,808 343.440,424	384	492.687,601 343.448,001	15.737
386	492.741,422 343.452,218	387	492.765,478 343.454,08	24.128
389	492.807,221 343.465,098	390	492.823,514 343.473,382	18.278
392	492.835,238 343.481,934	393	492.837,182 343.483,352	2.406
395	492.867,339 343.505,35	396	492.885,951 343.516,536	21.715
398	492.951,027 343.532,326	399	492.969,145 343.532,826	18.125
401	492.992,858 343.528,516	402	493.027,004 343.528,516	34.146
404	493.043,919 343.525,038	405	493.052,009 343.519,789	9.644

Punct început	X / Y	Punct sfârșit	X / Y	Lungime segment
309	492.920,138 342.751,106	310	492.911,661 342.756,217	9.899
312	492.881,38 342.773,55	313	492.877,939 342.775,549	3.98
315	492.850,922 342.790,687	316	492.834,665 342.799,82	18.647
318	492.826,75 342.804,754	319	492.804,506 342.820,216	27.09
321	492.786,359 342.838,937	322	492.767,042 342.863,105	30.939
324	492.761,461 342.870,333	325	492.754,956 342.879,022	10.854
327	492.739,167 342.898,898	328	492.701,255 342.945,894	60.382
330	492.678,86 342.972,357	331	492.676,62 342.975,562	3.91
333	492.664,273 342.990,196	334	492.663,516 342.991,138	1.208
336	492.655,578 343.000,667	337	492.654,077 343.002,501	2.37
339	492.650,509 343.007,219	340	492.643,211 343.016,351	11.69
342	492.618,553 343.045,951	343	492.618,271 343.046,333	0.475
345	492.615,784 343.047,172	346	492.612,758 343.051,167	5.012
348	492.571,223 343.104,871	349	492.566,341 343.111,21	8.001
351	492.556,842 343.122,427	352	492.540,097 343.142,209	25.918
354	492.510,439 343.178,403	355	492.497,517 343.194,523	20.66
357	492.481,42 343.216,91	358	492.480,081 343.219,836	3.218
360	492.475,463 343.233,211	361	492.476,115 343.246,255	13.06
363	492.477,051 343.250,564	364	492.479,674 343.258,761	8.606
366	492.485,972 343.263,347	367	492.486,202 343.267,503	4.162
369	492.515,843 343.294,859	370	492.527,939 343.306,378	16.703
372	492.552,581 343.329,651	373	492.561,288 343.337,623	11.805
375	492.596,846 343.371,072	376	492.608,921 343.382,14	16.38
378	492.650,295 343.419,948	379	492.651,166 343.421,018	1.38
381	492.658,079 343.428,647	382	492.665,639 343.434,259	9.415
384	492.687,601 343.448,001	385	492.703,906 343.451,481	16.672
387	492.765,478 343.454,08	388	492.786,871 343.457,728	21.702
390	492.823,514 343.473,382	391	492.828,632 343.477,115	6.335
393	492.837,182 343.483,352	394	492.842,435 343.487,184	6.502
396	492.885,951 343.516,536	397	492.917,686 343.528,279	33.838
399	492.969,145 343.532,826	400	492.972,545 343.527,488	6.329
402	493.027,004 343.528,516	403	493.033,994 343.527,079	7.136
405	493.052,009 343.519,789	406	493.054,151 343.533,306	13.686

Vizualizat Primăria Buzoești

Punct început	X / Y	Punct sfârșit	X / Y	Lungime segment
406	493.054,151 343.533,306	407	493.057,04 343.551,536	18.457
409	493.058,753 343.562,346	410	493.022,796 343.560,577	36.0
412	492.968,71 343.564,512	413	492.967,811 343.565,219	1.144
415	492.955,352 343.556,138	416	492.955,045 343.553,245	2.909
418	492.950,943 343.546,141	419	492.939,384 343.545,139	11.602
421	492.904,452 343.538,832	422	492.889,961 343.533,661	15.386
424	492.864,445 343.521,29	425	492.857,532 343.516,981	8.146
427	492.848,539 343.512,021	428	492.825,669 343.494,453	28.839
430	492.810,746 343.484,935	431	492.798,904 343.479,272	13.126
433	492.777,685 343.472,02	434	492.768,94 343.470,045	8.965
436	492.746,158 343.467,415	437	492.730,714 343.466,945	15.451
439	492.725,887 343.466,285	440	492.705,688 343.462,945	20.473
442	492.667,966 343.460,436	443	492.664,921 343.457,435	4.275
445	492.632,096 343.428,719	446	492.623,213 343.420,825	11.884
448	492.612,964 343.409,892	449	492.610,125 343.407,227	3.894
451	492.594,811 343.393,166	452	492.559,617 343.361,021	47.665
454	492.535,878 343.337,399	455	492.522,42 343.324,925	18.35
457	492.523,165 343.323,87	458	492.507,304 343.309,51	21.396
460	492.492,326 343.295,842	461	492.460,824 343.264,748	44.263
463	492.458,179 343.227,132	464	492.460,666 343.214,875	12.507
466	492.478,633 343.186,661	467	492.490,67 343.171,692	19.208
469	492.504,718 343.154,402	470	492.517,216 343.139,201	19.679
472	492.534,231 343.118,47	473	492.539,48 343.112,104	8.251
475	492.553,941 343.095,189	476	492.563,496 343.083,973	14.734
478	492.584,117 343.058,25	479	492.595,474 343.044,709	17.673
481	492.614,637 343.020,954	482	492.617,088 343.017,913	3.906
484	492.629,557 343.002,859	485	492.629,685 343.002,749	0.169
487	492.647,249 342.980,565	488	492.655,06 342.970,939	12.396
490	492.679,905 342.939,479	491	492.695,067 342.921,789	23.299
493	492.713,283 342.898,668	494	492.722,359 342.887,769	14.183
496	492.738,832 342.867,747	497	492.743,704 342.862,069	7.482
499	492.759,862 342.841,747	500	492.763,187 342.836,822	5.942
502	492.774,647 342.823,252	503	492.786,086 342.811,081	16.703

Punct început	X / Y	Punct sfârșit	X / Y	Lungime segment
407	493.057,04 343.551,536	408	493.057,11 343.551,979	0.448
410	493.022,796 343.560,577	411	492.976,609 343.558,303	46.243
413	492.967,811 343.565,219	414	492.959,94 343.559,171	9.926
416	492.955,045 343.553,245	417	492.953,139 343.549,491	4.21
419	492.939,384 343.545,139	420	492.921,191 343.542,555	18.376
422	492.889,961 343.533,661	423	492.880,329 343.529,555	10.471
425	492.857,532 343.516,981	426	492.848,873 343.511,584	10.203
428	492.825,669 343.494,453	429	492.816,8 343.488,278	10.807
431	492.798,904 343.479,272	432	492.786,643 343.474,59	13.125
434	492.768,94 343.470,045	435	492.760,173 343.468,568	8.891
437	492.730,714 343.466,945	438	492.725,991 343.466,801	4.725
440	492.705,688 343.462,945	441	492.686,297 343.460,61	19.531
443	492.664,921 343.457,435	444	492.642,65 343.438,337	29.338
446	492.623,213 343.420,825	447	492.623,952 343.420,204	0.965
449	492.610,125 343.407,227	450	492.605,418 343.402,799	6.462
452	492.559,617 343.361,021	453	492.542,418 343.345,338	23.276
455	492.522,42 343.324,925	456	492.522,569 343.324,714	0.258
458	492.507,304 343.309,51	459	492.493,633 343.297,133	18.441
461	492.460,824 343.264,748	462	492.457,107 343.251,339	13.915
464	492.460,666 343.214,875	465	492.466,511 343.203,352	12.921
467	492.490,67 343.171,692	468	492.493,805 343.167,499	5.235
470	492.517,216 343.139,201	471	492.526,466 343.128,193	14.378
473	492.539,48 343.112,104	474	492.544,808 343.105,701	8.33
476	492.563,496 343.083,973	477	492.575,319 343.069,398	18.767
479	492.595,474 343.044,709	480	492.605,762 343.031,966	16.378
482	492.617,088 343.017,913	483	492.628,152 343.004,069	17.722
485	492.629,685 343.002,749	486	492.640,526 342.989,556	17.076
488	492.655,06 342.970,939	489	492.659,813 342.965,082	7.543
491	492.695,067 342.921,789	492	492.705,003 342.909,403	15.879
494	492.722,359 342.887,769	495	492.731,988 342.876,018	15.192
497	492.743,704 342.862,069	498	492.753,933 342.848,917	16.662
500	492.763,187 342.836,822	501	492.769,24 342.829,655	9.381
503	492.786,086 342.811,081	504	492.793,777 342.802,877	11.245

Punct început	X / Y	Punct sfârșit	X / Y	Lungime segment
408	493.057,11 343.551,979	409	493.058,753 343.562,346	10.496
411	492.976,609 343.558,303	412	492.968,71 343.564,512	10.047
414	492.959,94 343.559,171	415	492.955,352 343.556,138	5.5
417	492.953,139 343.549,491	418	492.950,943 343.546,141	4.006
420	492.921,191 343.542,555	421	492.904,452 343.538,832	17.148
423	492.880,329 343.529,555	424	492.864,445 343.521,29	17.906
426	492.848,873 343.511,584	427	492.848,539 343.512,021	0.55
429	492.816,8 343.488,278	430	492.810,746 343.484,935	6.916
432	492.786,643 343.474,59	433	492.777,685 343.472,02	9.319
435	492.760,173 343.468,568	436	492.746,158 343.467,415	14.062
438	492.725,991 343.466,801	439	492.725,887 343.466,285	0.526
441	492.686,297 343.460,61	442	492.667,966 343.460,436	18.332
444	492.642,65 343.438,337	445	492.632,096 343.428,719	14.279
447	492.623,952 343.420,204	448	492.612,964 343.409,892	15.069
450	492.605,418 343.402,799	451	492.594,811 343.393,166	14.328
453	492.542,418 343.345,338	454	492.535,878 343.337,399	10.286
456	492.522,569 343.324,714	457	492.523,165 343.323,87	1.033
459	492.493,633 343.297,133	460	492.492,326 343.295,842	1.837
462	492.457,107 343.251,339	463	492.458,179 343.227,132	24.231
465	492.466,511 343.203,352	466	492.478,633 343.186,661	20.628
468	492.493,805 343.167,499	469	492.504,718 343.154,402	17.048
471	492.526,466 343.128,193	472	492.534,231 343.118,47	12.443
474	492.544,808 343.105,701	475	492.553,941 343.095,189	13.925
477	492.575,319 343.069,398	478	492.584,117 343.058,25	14.202
480	492.605,762 343.031,966	481	492.614,637 343.020,954	14.143
483	492.628,152 343.004,069	484	492.629,557 343.002,859	1.854
486	492.640,526 342.989,556	487	492.647,249 342.980,565	11.227
489	492.659,813 342.965,082	490	492.679,905 342.939,479	32.545
492	492.705,003 342.909,403	493	492.713,283 342.898,668	13.557
495	492.731,988 342.876,018	496	492.738,832 342.867,747	10.735
498	492.753,933 342.848,917	499	492.759,862 342.841,747	9.304
501	492.769,24 342.829,655	502	492.774,647 342.823,252	8.381
504	492.793,777 342.802,877	505	492.796,007 342.800,909	2.974

Verificat Primăria Buzoești

Punct început	X / Y	Punct sfârșit	X / Y	Lungime segment
505	492.796,007 342.800,909	506	492.796,822 342.800,244	1.052
506	492.796,822 342.800,244	507	492.807,971 342.794,439	12.57
507	492.807,971 342.794,439	508	492.826,552 342.784,128	21.25
508	492.826,552 342.784,128	509	492.850,365 342.770,517	27.428
509	492.850,365 342.770,517	510	492.854,134 342.768,4	4.323
510	492.854,134 342.768,4	511	492.869,143 342.759,74	17.328
511	492.869,143 342.759,74	512	492.889,945 342.747,576	24.097
512	492.889,945 342.747,576	513	492.920,954 342.729,596	35.845
513	492.920,954 342.729,596	514	492.971,008 342.699,469	58.421
514	492.971,008 342.699,469	515	492.994,43 342.685,69	27.174
515	492.994,43 342.685,69	516	493.008,776 342.677,028	16.758
516	493.008,776 342.677,028	517	493.023,777 342.668,093	17.46
517	493.023,777 342.668,093	518	493.039,397 342.658,579	18.289
518	493.039,397 342.658,579	519	493.050,922 342.651,54	13.505
519	493.050,922 342.651,54	520	493.058,457 342.646,898	8.85
520	493.058,457 342.646,898	521	493.097,041 342.624,106	44.813
521	493.097,041 342.624,106	522	493.111,417 342.615,372	16.821
522	493.111,417 342.615,372	523	493.122,253 342.608,858	12.643
523	493.122,253 342.608,858	524	493.132,165 342.602,84	11.596
524	493.132,165 342.602,84	525	493.164,752 342.583,053	38.124
525	493.164,752 342.583,053	526	493.205,593 342.557,896	47.967
526	493.205,593 342.557,896	527	493.205,494 342.556,996	0.905
527	493.205,494 342.556,996	528	493.227,304 342.543,53	25.632
528	493.227,304 342.543,53	529	493.249,003 342.529,733	25.714
529	493.249,003 342.529,733	530	493.259,615 342.523,017	12.559
530	493.259,615 342.523,017	531	493.279,773 342.510,58	23.686
531	493.279,773 342.510,58	532	493.299,176 342.498,347	22.937
532	493.299,176 342.498,347	533	493.307,897 342.493,406	10.023
533	493.307,897 342.493,406	534	493.327,985 342.481,049	23.584
534	493.327,985 342.481,049	535	493.348,385 342.467,866	24.289
535	493.348,385 342.467,866	536	493.351,575 342.465,854	3.772
536	493.351,575 342.465,854	537	493.352,812 342.466,329	1.325
537	493.352,812 342.466,329	538	493.364,057 342.458,455	13.728
538	493.364,057 342.458,455	539	493.364,153 342.457,92	0.544
539	493.364,153 342.457,92	540	493.384,93 342.444,717	24.617
540	493.384,93 342.444,717	541	493.406,678 342.431,475	25.462
541	493.406,678 342.431,475	542	493.410,973 342.428,531	5.207
542	493.410,973 342.428,531	543	493.414,641 342.426,182	4.356
543	493.414,641 342.426,182	544	493.419,804 342.423,376	5.876
544	493.419,804 342.423,376	545	493.425,803 342.420,115	6.828
545	493.425,803 342.420,115	546	493.434,732 342.414,88	10.35
546	493.434,732 342.414,88	547	493.458,253 342.399,86	27.908
547	493.458,253 342.399,86	548	493.480,248 342.386,079	25.956
548	493.480,248 342.386,079	549	493.493,527 342.374,663	17.512
549	493.493,527 342.374,663	550	493.506,736 342.361,64	18.549
550	493.506,736 342.361,64	551	493.510,771 342.357,643	5.68
551	493.510,771 342.357,643	552	493.516,634 342.351,835	8.253
552	493.516,634 342.351,835	553	493.530,741 342.338,606	19.339
553	493.530,741 342.338,606	554	493.541,487 342.329,027	14.396
554	493.541,487 342.329,027	555	493.555,055 342.314,829	19.639
555	493.555,055 342.314,829	556	493.561,485 342.308,75	8.849
556	493.561,485 342.308,75	557	493.561,638 342.308,623	0.199
557	493.561,638 342.308,623	558	493.565,288 342.305,591	4.745
558	493.565,288 342.305,591	559	493.574,892 342.295,898	13.645
559	493.574,892 342.295,898	560	493.590,665 342.279,633	22.657
560	493.590,665 342.279,633	561	493.603,97 342.265,759	19.223
561	493.603,97 342.265,759	562	493.607,127 342.262,675	4.413
562	493.607,127 342.262,675	563	493.616,414 342.251,339	14.654
563	493.616,414 342.251,339	564	493.619,117 342.247,526	4.674
564	493.619,117 342.247,526	565	493.626,381 342.234,628	14.803
565	493.626,381 342.234,628	566	493.635,019 342.211,407	24.776
566	493.635,019 342.211,407	567	493.640,336 342.194,825	17.414
567	493.640,336 342.194,825	568	493.641,938 342.194,822	1.602
568	493.641,938 342.194,822	569	493.643,568 342.189,758	5.32
569	493.643,568 342.189,758	570	493.640,918 342.188,754	2.834
570	493.640,918 342.188,754	571	493.643,775 342.183,723	5.786
571	493.643,775 342.183,723	572	493.651,665 342.160,022	24.98
572	493.651,665 342.160,022	573	493.655,955 342.145,964	14.698
573	493.655,955 342.145,964	574	493.661,013 342.136,709	10.547
574	493.661,013 342.136,709	575	493.663,858 342.132,369	5.189
575	493.663,858 342.132,369	576	493.667,244 342.129,454	4.468
576	493.667,244 342.129,454	577	493.670,22 342.127,192	3.738
577	493.670,22 342.127,192	578	493.670,554 342.126,938	0.42
578	493.670,554 342.126,938	579	493.680,289 342.116,784	14.067
579	493.680,289 342.116,784	580	493.697,171 342.099,873	23.895
580	493.697,171 342.099,873	581	493.714,194 342.083,786	23.422
581	493.714,194 342.083,786	582	493.729,14 342.069,945	20.37
582	493.729,14 342.069,945	583	493.730,089 342.069,061	1.297
583	493.730,089 342.069,061	584	493.732,309 342.066,993	3.034
584	493.732,309 342.066,993	585	493.750,715 342.049,372	25.481
585	493.750,715 342.049,372	586	493.763,585 342.036,962	17.879
586	493.763,585 342.036,962	587	493.766,843 342.034,315	4.198
587	493.766,843 342.034,315	588	493.786,181 342.016,351	26.394
588	493.786,181 342.016,351	589	493.794,642 342.007,968	11.911
589	493.794,642 342.007,968	590	493.813,891 341.989,725	26.52
590	493.813,891 341.989,725	591	493.821,363 341.982,723	10.24
591	493.821,363 341.982,723	592	493.847,063 341.965,605	30.879
592	493.847,063 341.965,605	593	493.866,879 341.954,56	22.686
593	493.866,879 341.954,56	594	493.895,311 341.939,816	32.028
594	493.895,311 341.939,816	595	493.898,575 341.937,884	3.793
595	493.898,575 341.937,884	596	493.899,686 341.936,005	2.183
596	493.899,686 341.936,005	597	493.907,221 341.933,331	7.995
597	493.907,221 341.933,331	598	493.913,72 341.928,502	8.097
598	493.913,72 341.928,502	599	493.917,866 341.925,086	5.372
599	493.917,866 341.925,086	600	493.923,624 341.919,636	7.928
600	493.923,624 341.919,636	601	493.927,418 341.916,064	5.211
601	493.927,418 341.916,064	602	493.945,789 341.898,766	25.233
602	493.945,789 341.898,766	603	493.958,55 341.887,058	17.318
603	493.958,55 341.887,058	604	493.962,184 341.883,875	4.831

Vizualizare Imobil Cadastral

Punct început	X / Y	Punct sfârşit	X / Y	Lungime segment
604	493.962,184 341.883,875	605	493.984,152 341.864,135	29.534
607	494.000,727 341.850,173	608	494.014,67 341.838,382	18.26
610	494.041,385 341.815,789	611	494.051,768 341.806,974	13.62
613	494.080,379 341.782,868	614	494.088,337 341.773,652	12.176
616	494.097,348 341.768,801	617	494.129,193 341.743,557	40.637

Punct început	X / Y	Punct sfârşit	X / Y	Lungime segment
605	493.984,152 341.864,135	606	493.997,238 341.852,395	17.58
608	494.014,67 341.838,382	609	494.028,05 341.827,037	17.542
611	494.051,768 341.806,974	612	494.070,891 341.791,716	24.464
614	494.088,337 341.773,652	615	494.094,341 341.767,127	8.867
617	494.129,193 341.743,557	1	494.132,083 341.741,266	3.688

Punct început	X / Y	Punct sfârşit	X / Y	Lungime segment
606	493.997,238 341.852,395	607	494.000,727 341.850,173	4.136
609	494.028,05 341.827,037	610	494.041,385 341.815,789	17.445
612	494.070,891 341.791,716	613	494.080,379 341.782,868	12.973
615	494.094,341 341.767,127	616	494.097,348 341.768,801	3.442

**** Lungimile segmentelor sunt determinate în planul de proiecţie Stereo 70 şi sunt rotunjite la 1 milimetru.**
***** Distanţa dintre puncte este formată din segmente cumulate ce sunt mai mici decât valoarea 1 milimetru.**

Neutilizabil in circuitul civil

DATE DESPRE IMOBILUL NR. 18055

Oficiul de Cadastru şi Publicitate Imobiliară ARGES
Biroul de Cadastru şi Publicitate Imobiliară Costesti

A. Partea I. Descrierea imobilului

TEREN Necunoscut

Adresa: Loc. Buzoesti, Jud. Arges

Nr. Crt	Nr cadastral Nr. topografic	Suprafaţa* (mp)	Observaţii / Referinţe
A1		6.311	Sector cadastral:0 Teren neimprejmuit;

B. Partea II. Proprietari şi acte

Inscrieri privitoare la dreptul de proprietate şi alte drepturi reale		Referinţe
/		
Act Administrativ nr. Adeverinta nr. 8595, din 19/09/2025 emis de PRIMĂRIA COMUNEI BUZOEȘTI;		
B1	Inscrierea posesiei, drept de PROPRIETATE, dobandit prin Lege, cota actuala 1/1, cota initiala 1/1	A1
	1) **NEIDENTIFICAT NEIDENTIFICAT**, CIF:0000000000000	
Act Normativ nr. 7, din 13/03/1996 emis de PARLAMENTUL ROMANIEI (art. 13);		
B2	Se noteaza mentiunea de proprietar neidentificat.	A1

C. Partea III. SARCINI .

Inscrieri privind dezmembramintele dreptului de proprietate, drepturi reale de garanţie şi sarcini	Referinţe
NU SUNT	

Neutilizabil în circuitul civil

Anexa Nr. 1 La Partea I

Teren

Nr cadastral	Suprafaţa (mp)*	Observaţii / Referinţe
	6.311	

* Suprafaţa este determinată in planul de proiecţie Stereo 70.

DETALII LINIARE IMOBIL

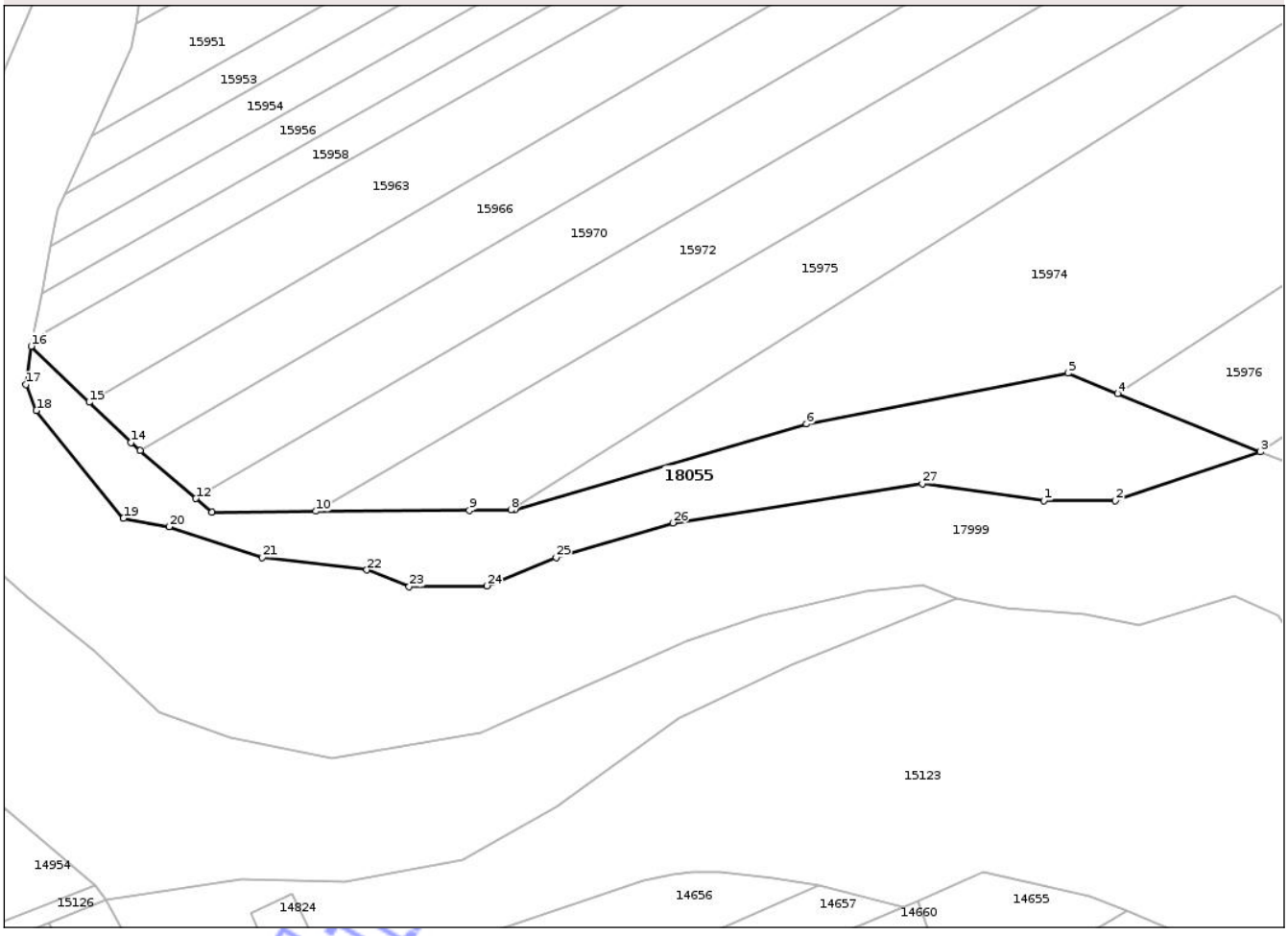

Date referitoare la teren

Crt	Categorie folosință	Intra vilan	Suprafaţa (mp)	Tarla	Parcelă	Nr. topo	Observaţii / Referinţe
1	neproductiv	DA	669	-	747	-	
2	neproductiv	NU	5.642	-	747	-	

Lungime Segmente

1) Valorile lungimilor segmentelor sunt obţinute din proiecţie în plan.

Punct început	X / Y	Punct sfârşit	X / Y	Lungime segment (** (m)
1	493.894,413 342.805,323	2	493.913,668 342.805,323	19.255
3	493.952,935 342.818,478	4	493.914,355 342.834,225	41.67
5	493.900,886 342.839,723	6	493.830,12 342.825,991	72.086
7	493.751,178 342.802,769	8	493.750,197 342.802,762	0.981

Punct început	X / Y	Punct sfârşit	X / Y	Lungime segment (** (m)
2	493.913,668 342.805,323	3	493.952,935 342.818,478	41.412
4	493.914,355 342.834,225	5	493.900,886 342.839,723	14.548
6	493.830,12 342.825,991	7	493.751,178 342.802,769	82.287
8	493.750,197 342.802,762	9	493.738,942 342.802,687	11.255

Document care conține date cu caracter personal, protejat de prevederile Regulamentului (UE) nr. 679/2016 și Legii 190/2018

Punct început	X / Y	Punct sfârşit	X / Y	Lungime segment (** (m)
9	493.738,942 342.802,687	10	493.697,371 342.802,411	41.572
11	493.669,249 342.802,224	12	493.664,994 342.805,866	5.601
13	493.649,878 342.818,807	14	493.647,353 342.820,969	3.324
15	493.636,066 342.831,866	16	493.620,39 342.847,0	21.789
17	493.618,98 342.836,651	18	493.621,815 342.829,644	7.559
19	493.645,376 342.800,51	20	493.657,79 342.798,229	12.622
21	493.682,871 342.789,869	22	493.711,245 342.786,576	28.564
23	493.722,646 342.782,015	24	493.743,673 342.782,269	21.029
25	493.762,421 342.789,869	26	493.794,089 342.799,243	33.026
27	493.861,479 342.809,883	1	493.894,413 342.805,323	33.248

Punct început	X / Y	Punct sfârşit	X / Y	Lungime segment (** (m)
10	493.697,371 342.802,411	11	493.669,249 342.802,224	28.123
12	493.664,994 342.805,866	13	493.649,878 342.818,807	19.899
14	493.647,353 342.820,969	15	493.636,066 342.831,866	15.689
16	493.620,39 342.847,0	17	493.618,98 342.836,651	10.445
18	493.621,815 342.829,644	19	493.645,376 342.800,51	37.469
20	493.657,79 342.798,229	21	493.682,871 342.789,869	26.438
22	493.711,245 342.786,576	23	493.722,646 342.782,015	12.279
24	493.743,673 342.782,269	25	493.762,421 342.789,869	20.23
26	493.794,089 342.799,243	27	493.861,479 342.809,883	68.225

**** Lungimile segmentelor sunt determinate în planul de proiecţie Stereo 70 şi sunt rotunjite la 1 milimetru.**
***** Distanţa dintre puncte este formată din segmente cumulate ce sunt mai mici decât valoarea 1 milimetru.**

Neutilizabil în circuitul civil

DATE DESPRE IMOBILUL NR. 18047

Oficiul de Cadastru şi Publicitate Imobiliară ARGES
Biroul de Cadastru şi Publicitate Imobiliară Costesti

A. Partea I. Descrierea imobilului

TEREN Extravilan

Adresa: Jud. Arges

Nr. Crt	Nr cadastral Nr. topografic	Suprafaţa* (mp)	Observaţii / Referinţe
A1		3.365	Sector cadastral:0 Teren neimprejmuit;

B. Partea II. Proprietari şi acte

Inscrieri privitoare la dreptul de proprietate şi alte drepturi reale		Referinţe
/		
Act Administrativ nr. Adeverinta nr. 8595, din 19/09/2025 emis de PRIMĂRIA COMUNEI BUZOEȘTI;		
B1	Inscrierea posesiei, drept de PROPRIETATE, dobandit prin Lege, cota actuala 1/1, cota initiala 1/1	A1
	1) **NEIDENTIFICAT NEIDENTIFICAT**, CIF:0000000000000	
Act Normativ nr. 7, din 13/03/1996 emis de PARLAMENTUL ROMANIEI (art. 13);		
B2	Se noteaza mentiunea de proprietar neidentificat.	A1

C. Partea III. SARCINI .

Inscrieri privind dezmembramintele dreptului de proprietate, drepturi reale de garanţie şi sarcini	Referinţe
NU SUNT	

Neutilizabil în circuitul civil

Anexa Nr. 1 La Partea I

Teren

Nr cadastral	Suprafaţa (mp)*	Observaţii / Referinţe
	3.365	

* Suprafaţa este determinată in planul de proiecţie Stereo 70.

DETALII LINIARE IMOBIL

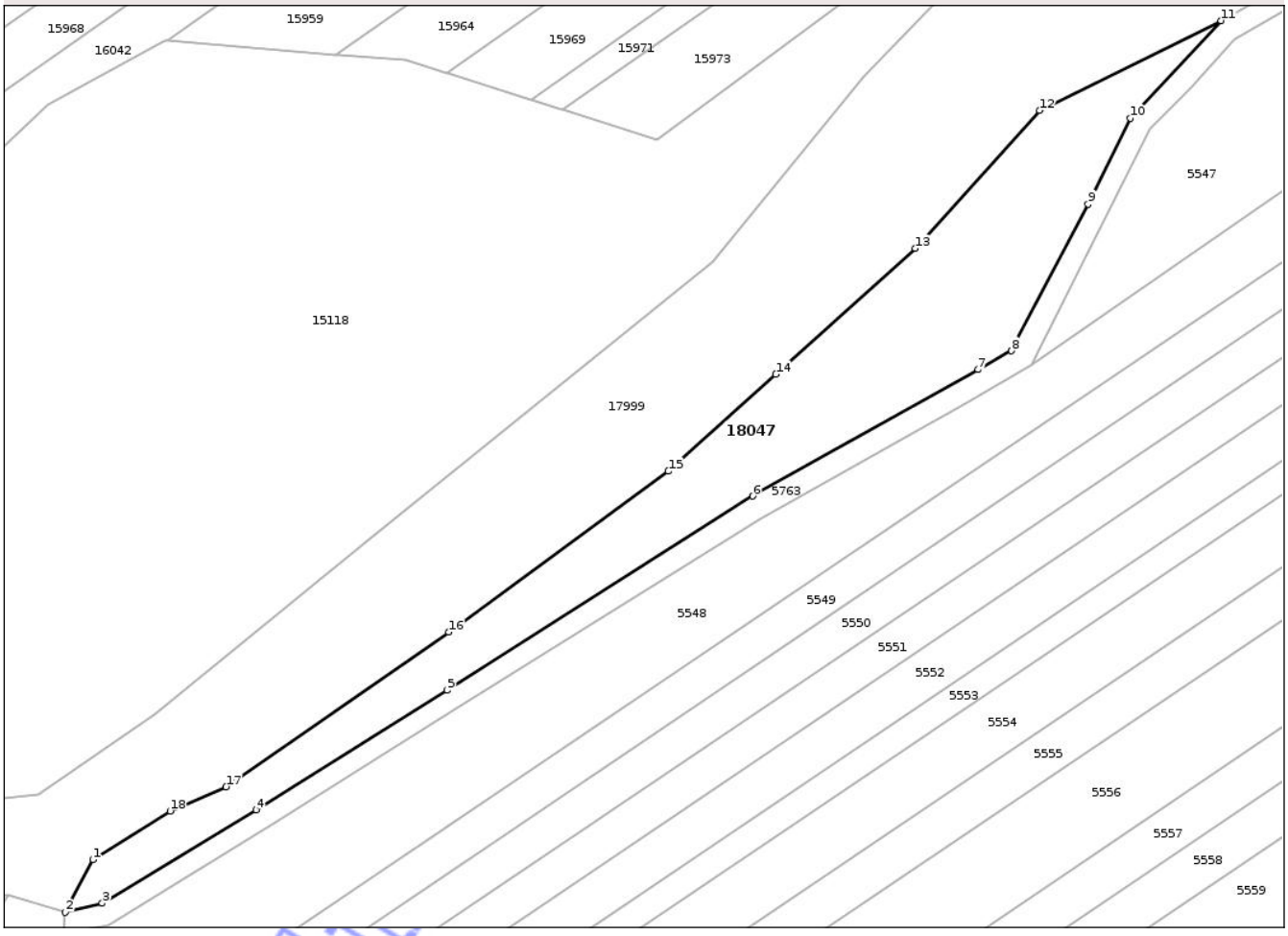

Date referitoare la teren

Crt	Categorie folosinţă	Intra vilan	Suprafaţa (mp)	Tarla	Parcelă	Nr. topo	Observaţii / Referinţe
1	padure	NU	3.365	-	720	-	

Lungime Segmente

1) Valorile lungimilor segmentelor sunt obţinute din proiecţie în plan.

Punct început	X / Y	Punct sfârşit	X / Y	Lungime segment (** (m)
1	494.208,232 342.720,518	2	494.203,123 342.710,746	11.027
2	494.203,123 342.710,746	3	494.209,981 342.712,449	7.066
3	494.209,981 342.712,449	4	494.238,522 342.729,722	33.361
4	494.238,522 342.729,722	5	494.273,937 342.751,867	41.769
5	494.273,937 342.751,867	6	494.330,61 342.787,853	67.133

Document care conține date cu caracter personal, protejat de prevederile Regulamentului (UE) nr. 679/2016 și Legii 190/2018

Punct început	X / Y	Punct sfârşit	X / Y	Lungime segment (** (m)
6	494.330,61 342.787,853	7	494.372,39 342.811,282	47.901
7	494.372,39 342.811,282	8	494.378,625 342.814,737	7.128
8	494.378,625 342.814,737	9	494.392,785 342.841,917	30.647
9	494.392,785 342.841,917	10	494.400,622 342.857,802	17.713
10	494.400,622 342.857,802	11	494.417,449 342.875,888	24.703
11	494.417,449 342.875,888	12	494.383,79 342.859,279	37.534
12	494.383,79 342.859,279	13	494.360,756 342.833,717	34.409
13	494.360,756 342.833,717	14	494.334,914 342.810,403	34.804
14	494.334,914 342.810,403	15	494.314,971 342.792,426	26.85
15	494.314,971 342.792,426	16	494.274,242 342.762,652	50.451
16	494.274,242 342.762,652	17	494.232,951 342.734,001	50.258
17	494.232,951 342.734,001	18	494.222,558 342.729,507	11.323
18	494.222,558 342.729,507	1	494.208,232 342.720,518	16.913

**** Lungimile segmentelor sunt determinate în planul de proiecţie Stereo 70 şi sunt rotunjite la 1 milimetru.**
***** Distanţa dintre puncte este formată din segmente cumulate ce sunt mai mici decât valoarea 1 milimetru.**

Neutilizabil în circuitul civil

DATE DESPRE IMOBILUL NR. 18049

Oficiul de Cadastru şi Publicitate Imobiliară ARGES
Biroul de Cadastru şi Publicitate Imobiliară Costesti

A. Partea I. Descrierea imobilului

TEREN Extravilan

Adresa: Jud. Arges

Nr. Crt	Nr cadastral Nr. topografic	Suprafaţa* (mp)	Observaţii / Referinţe
A1		2.883	Sector cadastral:0 Teren neimprejmuit;

B. Partea II. Proprietari şi acte

Inscrieri privitoare la dreptul de proprietate şi alte drepturi reale		Referinţe
/		
Act Administrativ nr. Adeverinta nr. 8595, din 19/09/2025 emis de PRIMĂRIA COMUNEI BUZOEȘTI;		
B1	Inscrierea posesiei, drept de PROPRIETATE, dobandit prin Lege, cota actuala 1/1, cota initiala 1/1	A1
	1) **NEIDENTIFICAT NEIDENTIFICAT**, CIF:0000000000000	
Act Normativ nr. 7, din 13/03/1996 emis de PARLAMENTUL ROMANIEI (art. 13);		
B2	Se noteaza mentiunea de proprietar neidentificat.	A1

C. Partea III. SARCINI .

Inscrieri privind dezmembramintele dreptului de proprietate, drepturi reale de garanţie şi sarcini	Referinţe
NU SUNT	

Neutilizabil în circuitul civil

Anexa Nr. 1 La Partea I

Teren

Nr cadastral	Suprafaţa (mp)*	Observaţii / Referinţe
	2.883	

* Suprafaţa este determinată in planul de proiecţie Stereo 70.

DETALII LINIARE IMOBIL



Date referitoare la teren

Crt	Categorie folosință	Intra vilan	Suprafaţa (mp)	Tarla	Parcelă	Nr. topo	Observaţii / Referinţe
1	pasune	NU	2.883	-	284	-	

Lungime Segmente

1) Valorile lungimilor segmentelor sunt obţinute din proiecţie în plan.

Punct început	X / Y	Punct sfârşit	X / Y	Lungime segment
1	494.141,992 347.904,226	2	494.143,553 347.909,624	5.619
4	494.145,245 347.915,472	5	494.147,362 347.922,791	7.619
7	494.148,931 347.928,545	8	494.148,95 347.928,614	0.072
10	494.149,899 347.932,598	11	494.150,314 347.934,694	2.137
13	494.150,866 347.938,816	14	494.151,001 347.940,789	1.978
16	494.151,069 347.942,745	17	494.151,078 347.944,692	1.947

Punct început	X / Y	Punct sfârşit	X / Y	Lungime segment
2	494.143,553 347.909,624	3	494.144,971 347.914,524	5.101
5	494.147,362 347.922,791	6	494.147,569 347.923,551	0.788
8	494.148,95 347.928,614	9	494.149,45 347.930,714	2.159
11	494.150,314 347.934,694	12	494.150,648 347.936,82	2.152
14	494.151,001 347.940,789	15	494.151,054 347.942,311	1.523
17	494.151,078 347.944,692	18	494.151,031 347.946,641	1.95

Punct început	X / Y	Punct sfârşit	X / Y	Lungime segment
3	494.144,971 347.914,524	4	494.145,245 347.915,472	0.987
6	494.147,569 347.923,551	7	494.148,931 347.928,545	5.176
9	494.149,45 347.930,714	10	494.149,899 347.932,598	1.937
12	494.150,648 347.936,82	13	494.150,866 347.938,816	2.008
15	494.151,054 347.942,311	16	494.151,069 347.942,745	0.434
18	494.151,031 347.946,641	19	494.150,924 347.948,599	1.961

Document care conține date cu caracter personal, protejat de prevederile Regulamentului (UE) nr. 679/2016 și Legii 190/2018

Punct început	X / Y	Punct sfârșit	X / Y	Lungime segment
19	494.150,924 347.948,599	20	494.150,749 347.950,572	1.981
22	494.150,479 347.952,68	23	494.150,169 347.954,638	1.982
25	494.149,576 347.957,751	26	494.148,754 347.961,722	4.055
28	494.147,8 347.966,352	29	494.147,143 347.969,795	3.505
31	494.146,845 347.971,664	32	494.146,631 347.973,313	1.663
34	494.146,38 347.976,828	35	494.146,345 347.978,6	1.772
37	494.146,364 347.979,91	38	494.140,816 347.981,218	5.7
40	494.144,341 347.943,906	41	494.144,449 347.933,03	10.877
43	494.131,673 347.883,485	44	494.131,63 347.883,054	0.433
46	494.130,7 347.862,66	47	494.130,901 347.859,091	3.575
49	494.140,401 347.836,76	50	494.149,395 347.825,666	14.282
52	494.164,922 347.808,724	53	494.170,615 347.802,74	8.259
55	494.186,993 347.786,528	56	494.197,148 347.776,727	14.113
58	494.224,882 347.772,359	59	494.248,573 347.778,806	24.553
61	494.330,838 347.805,572	62	494.338,466 347.806,095	7.646
64	494.345,125 347.814,377	65	494.321,165 347.812,759	24.015
67	494.290,383 347.801,776	68	494.249,38 347.787,147	43.535
70	494.233,23 347.781,79	71	494.227,767 347.780,185	5.694
73	494.220,711 347.778,493	74	494.219,016 347.778,155	1.728
76	494.214,003 347.777,462	77	494.212,497 347.777,406	1.507
79	494.209,642 347.777,574	80	494.208,507 347.777,778	1.153
82	494.203,604 347.780,166	83	494.201,114 347.782,191	3.209
85	494.197,324 347.786,003	86	494.194,757 347.788,853	3.836
88	494.186,434 347.798,397	89	494.177,463 347.808,684	13.649
91	494.170,363 347.816,825	92	494.169,55 347.817,815	1.281
94	494.152,694 347.838,346	95	494.148,219 347.843,796	7.052
97	494.145,906 347.846,682	98	494.144,652 347.848,247	2.005
100	494.142,423 347.851,152	101	494.141,378 347.852,577	1.767
103	494.139,475 347.855,395	104	494.138,673 347.856,755	1.579
106	494.137,503 347.859,317	107	494.137,129 347.860,635	1.37
109	494.136,653 347.863,668	110	494.136,523 347.865,341	1.678
112	494.136,43 347.868,161	113	494.136,418 347.868,857	0.696
115	494.136,542 347.874,037	116	494.136,551 347.874,313	0.276

Punct început	X / Y	Punct sfârșit	X / Y	Lungime segment
20	494.150,749 347.950,572	21	494.150,488 347.952,625	2.07
23	494.150,169 347.954,638	24	494.149,807 347.956,633	2.028
26	494.148,754 347.961,722	27	494.147,848 347.966,103	4.474
29	494.147,143 347.969,795	30	494.146,858 347.971,564	1.792
32	494.146,631 347.973,313	33	494.146,474 347.975,063	1.757
35	494.146,345 347.978,6	36	494.146,347 347.978,714	0.114
38	494.140,816 347.981,218	39	494.140,052 347.968,554	12.687
41	494.144,449 347.933,03	42	494.144,384 347.932,778	0.26
44	494.131,63 347.883,054	45	494.130,838 347.875,104	7.989
47	494.130,901 347.859,091	48	494.131,372 347.850,744	8.36
50	494.149,395 347.825,666	51	494.152,791 347.821,476	5.393
53	494.170,615 347.802,74	54	494.175,326 347.797,788	6.835
56	494.197,148 347.776,727	57	494.205,804 347.770,625	10.591
59	494.248,573 347.778,806	60	494.308,056 347.798,563	62.678
62	494.338,466 347.806,095	63	494.345,402 347.804,9	7.038
65	494.321,165 347.812,759	66	494.303,371 347.806,41	18.893
68	494.249,38 347.787,147	69	494.238,797 347.783,602	11.161
71	494.227,767 347.780,185	72	494.224,263 347.779,294	3.616
74	494.219,016 347.778,155	75	494.215,567 347.777,611	3.492
77	494.212,497 347.777,406	78	494.211,033 347.777,443	1.464
80	494.208,507 347.777,778	81	494.206,034 347.778,668	2.628
83	494.201,114 347.782,191	84	494.198,564 347.784,685	3.567
86	494.194,757 347.788,853	87	494.189,56 347.794,813	7.908
89	494.177,463 347.808,684	90	494.171,573 347.815,438	8.962
92	494.169,55 347.817,815	93	494.160,671 347.828,63	13.993
95	494.148,219 347.843,796	96	494.147,062 347.845,24	1.85
98	494.144,652 347.848,247	99	494.143,494 347.849,756	1.902
101	494.141,378 347.852,577	102	494.140,386 347.853,998	1.733
104	494.138,673 347.856,755	105	494.138,009 347.858,063	1.467
107	494.137,129 347.860,635	108	494.136,851 347.862,089	1.48
110	494.136,523 347.865,341	111	494.136,448 347.867,078	1.739
113	494.136,418 347.868,857	114	494.136,427 347.870,641	1.784
116	494.136,551 347.874,313	117	494.136,785 347.878,001	3.695

Punct început	X / Y	Punct sfârșit	X / Y	Lungime segment
21	494.150,488 347.952,625	22	494.150,479 347.952,68	0.056
24	494.149,807 347.956,633	25	494.149,576 347.957,751	1.142
27	494.147,848 347.966,103	28	494.147,8 347.966,352	0.254
30	494.146,858 347.971,564	31	494.146,845 347.971,664	0.101
33	494.146,474 347.975,063	34	494.146,38 347.976,828	1.768
36	494.146,347 347.978,714	37	494.146,364 347.979,91	1.196
39	494.140,052 347.968,554	40	494.144,341 347.943,906	25.018
42	494.144,384 347.932,778	43	494.131,673 347.883,485	50.905
45	494.130,838 347.875,104	46	494.130,7 347.862,66	12.445
48	494.131,372 347.850,744	49	494.140,401 347.836,76	16.646
51	494.152,791 347.821,476	52	494.164,922 347.808,724	17.6
54	494.175,326 347.797,788	55	494.186,993 347.786,528	16.214
57	494.205,804 347.770,625	58	494.224,882 347.772,359	19.157
60	494.308,056 347.798,563	61	494.330,838 347.805,572	23.836
63	494.345,402 347.804,9	64	494.345,125 347.814,377	9.481
66	494.303,371 347.806,41	67	494.290,383 347.801,776	13.79
69	494.238,797 347.783,602	70	494.233,23 347.781,79	5.854
72	494.224,263 347.779,294	73	494.220,711 347.778,493	3.641
75	494.215,567 347.777,611	76	494.214,003 347.777,462	1.571
78	494.211,033 347.777,443	79	494.209,642 347.777,574	1.397
81	494.206,034 347.778,668	82	494.203,604 347.780,166	2.855
84	494.198,564 347.784,685	85	494.197,324 347.786,003	1.81
87	494.189,56 347.794,813	88	494.186,434 347.798,397	4.756
90	494.171,573 347.815,438	91	494.170,363 347.816,825	1.841
93	494.160,671 347.828,63	94	494.152,694 347.838,346	12.571
96	494.147,062 347.845,24	97	494.145,906 347.846,682	1.848
99	494.143,494 347.849,756	100	494.142,423 347.851,152	1.76
102	494.140,386 347.853,998	103	494.139,475 347.855,395	1.668
105	494.138,009 347.858,063	106	494.137,503 347.859,317	1.352
108	494.136,851 347.862,089	109	494.136,653 347.863,668	1.591
111	494.136,448 347.867,078	112	494.136,43 347.868,161	1.083
114	494.136,427 347.870,641	115	494.136,542 347.874,037	3.398
117	494.136,785 347.878,001	118	494.136,923 347.879,619	1.624

Vizualizat în SIIEC.ro

Punct început	X / Y	Punct sfârşit	X / Y	Lungime segment
118	494.136,923 347.879,619	119	494.137,1 347.881,695	2.084
121	494.137,505 347.885,362	122	494.137,748 347.887,125	1.78
124	494.138,175 347.889,571	125	494.138,394 347.890,674	1.125
127	494.139,259 347.894,335	128	494.139,968 347.897,005	2.763
130	494.141,855 347.903,752	1	494.141,992 347.904,226	0.493

Punct început	X / Y	Punct sfârşit	X / Y	Lungime segment
119	494.137,1 347.881,695	120	494.137,487 347.885,195	3.521
122	494.137,748 347.887,125	123	494.138,036 347.888,868	1.767
125	494.138,394 347.890,674	126	494.138,806 347.892,499	1.871
128	494.139,968 347.897,005	129	494.140,255 347.898,084	1.117

Punct început	X / Y	Punct sfârşit	X / Y	Lungime segment
120	494.137,487 347.885,195	121	494.137,505 347.885,362	0.168
123	494.138,036 347.888,868	124	494.138,175 347.889,571	0.717
126	494.138,806 347.892,499	127	494.139,259 347.894,335	1.891
129	494.140,255 347.898,084	130	494.141,855 347.903,752	5.89

**** Lungimile segmentelor sunt determinate în planul de proiecţie Stereo 70 şi sunt rotunjite la 1 milimetru.**
***** Distanţa dintre puncte este formată din segmente cumulate ce sunt mai mici decât valoarea 1 milimetru.**

Neutilizabil in circuitul civil

DATE DESPRE IMOBILUL NR. 18054

Oficiul de Cadastru şi Publicitate Imobiliară ARGES
Biroul de Cadastru şi Publicitate Imobiliară Costesti

A. Partea I. Descrierea imobilului

TEREN Extravilan

Adresa: Jud. Arges

Nr. Crt	Nr cadastral Nr. topografic	Suprafaţa* (mp)	Observaţii / Referinţe
A1		10.046	Sector cadastral:0 Teren neimprejmuit;

B. Partea II. Proprietari şi acte

Inscrieri privitoare la dreptul de proprietate şi alte drepturi reale		Referinţe
/		
Act Administrativ nr. Adeverinta nr. 8595, din 19/09/2025 emis de PRIMĂRIA COMUNEI BUZOEȘTI;		
B1	Inscrierea posesiei, drept de PROPRIETATE, dobandit prin Lege, cota actuala 1/1, cota initiala 1/1	A1
	1) **NEIDENTIFICAT NEIDENTIFICAT**, CIF:0000000000000	
Act Normativ nr. 7, din 13/03/1996 emis de PARLAMENTUL ROMANIEI (art. 13);		
B2	Se noteaza mentiunea de proprietar neidentificat.	A1

C. Partea III. SARCINI .

Inscrieri privind dezmembramintele dreptului de proprietate, drepturi reale de garanţie şi sarcini	Referinţe
NU SUNT	

Neutilizabil în circuitul civil

Anexa Nr. 1 La Partea I

Teren

Nr cadastral	Suprafaţa (mp)*	Observaţii / Referinţe
	10.046	

* Suprafaţa este determinată in planul de proiecţie Stereo 70.

DETALII LINIARE IMOBIL



Date referitoare la teren

Crt	Categorie folosinţă	Intra vilan	Suprafaţa (mp)	Tarla	Parcelă	Nr. topo	Observaţii / Referinţe
1	drum	NU	10.046	-	235	-	DE 235

Lungime Segmente

1) Valorile lungimilor segmentelor sunt obţinute din proiecţie în plan.

Punct început	X / Y	Punct sfârşit	X / Y	Lungime segment
1	493.896,639 344.936,604	2	493.894,288 344.955,31	18.853
4	493.892,722 344.977,975	5	493.894,671 344.988,257	10.465
7	493.915,554 345.033,037	8	493.916,051 345.038,315	5.301
10	493.916,97 345.056,196	11	493.914,711 345.106,576	50.431
13	493.907,473 345.132,014	14	493.903,587 345.142,87	11.531
16	493.901,057 345.149,753	17	493.895,587 345.162,697	14.052

Punct început	X / Y	Punct sfârşit	X / Y	Lungime segment
2	493.894,288 344.955,31	3	493.891,95 344.973,908	18.744
5	493.894,671 344.988,257	6	493.895,493 344.992,59	4.41
8	493.916,051 345.038,315	9	493.917,217 345.050,696	12.436
11	493.914,711 345.106,576	12	493.910,763 345.123,909	17.777
14	493.903,587 345.142,87	15	493.901,485 345.148,741	6.236
17	493.895,587 345.162,697	18	493.890,128 345.175,612	14.021

Punct început	X / Y	Punct sfârşit	X / Y	Lungime segment
3	493.891,95 344.973,908	4	493.892,722 344.977,975	4.14
6	493.895,493 344.992,59	7	493.915,554 345.033,037	45.149
9	493.917,217 345.050,696	10	493.916,97 345.056,196	5.506
12	493.910,763 345.123,909	13	493.907,473 345.132,014	8.747
15	493.901,485 345.148,741	16	493.901,057 345.149,753	1.099
18	493.890,128 345.175,612	19	493.887,148 345.182,664	7.656

Document care conţine date cu caracter personal, protejat de prevederile Regulamentului (UE) nr. 679/2016 şi Legii 190/2018

Punct început	X / Y	Punct sfârșit	X / Y	Lungime segment
19	493.887,148 345.182,664	20	493.880,349 345.215,698	33.726
22	493.878,453 345.234,851	23	493.878,371 345.235,681	0.834
25	493.883,108 345.256,361	26	493.889,574 345.267,794	13.135
28	493.905,951 345.284,753	29	493.908,979 345.290,47	6.469
31	493.920,224 345.311,699	32	493.920,1 345.312,856	1.164
34	493.918,628 345.326,573	35	493.917,931 345.328,864	2.395
37	493.913,609 345.343,086	38	493.913,385 345.343,821	0.768
40	493.905,673 345.366,087	41	493.903,575 345.372,143	6.409
43	493.899,089 345.413,648	44	493.898,876 345.414,231	0.621
46	493.891,679 345.430,968	47	493.890,281 345.433,691	3.061
49	493.873,196 345.453,753	50	493.868,587 345.461,14	8.707
52	493.862,157 345.471,56	53	493.855,739 345.482,055	12.302
55	493.850,415 345.490,762	56	493.847,893 345.504,693	14.157
58	493.845,789 345.516,824	59	493.843,848 345.528,577	11.912
61	493.841,513 345.542,829	62	493.839,174 345.557,212	14.572
64	493.837,324 345.568,588	65	493.835,944 345.580,672	12.163
67	493.814,189 345.632,636	68	493.812,81 345.635,953	3.592
70	493.798,955 345.669,274	71	493.796,819 345.674,411	5.563
73	493.783,427 345.695,47	74	493.782,231 345.697,351	2.229
76	493.760,498 345.736,725	77	493.756,254 345.744,415	8.783
79	493.734,767 345.770,405	80	493.726,475 345.780,435	13.014
82	493.700,308 345.807,49	83	493.693,164 345.814,627	10.098
85	493.672,842 345.825,426	86	493.656,553 345.834,639	18.714
88	493.657,5 345.844,296	89	493.649,84 345.847,877	8.456
91	493.631,734 345.852,337	92	493.620,731 345.854,029	11.132
94	493.611,428 345.853,66	95	493.594,849 345.855,394	16.669
97	493.579,565 345.858,475	98	493.572,19 345.864,367	9.44
100	493.567,228 345.878,943	101	493.562,916 345.891,779	13.541
103	493.556,574 345.917,235	104	493.553,739 345.930,822	13.88
106	493.552,392 345.938,138	107	493.550,792 345.946,534	8.547
109	493.547,672 345.964,127	110	493.547,289 345.979,196	15.074
112	493.556,442 346.014,554	113	493.559,124 346.022,873	8.741
115	493.562,599 346.035,071	116	493.567,496 346.051,049	16.712

Punct început	X / Y	Punct sfârșit	X / Y	Lungime segment
20	493.880,349 345.215,698	21	493.880,22 345.217,003	1.311
23	493.878,371 345.235,681	24	493.879,819 345.247,454	11.862
26	493.889,574 345.267,794	27	493.900,795 345.279,414	16.153
29	493.908,979 345.290,47	30	493.913,169 345.298,38	8.951
32	493.920,1 345.312,856	33	493.918,742 345.325,511	12.728
35	493.917,931 345.328,864	36	493.915,392 345.337,217	8.73
38	493.913,385 345.343,821	39	493.912,082 345.347,582	3.98
41	493.903,575 345.372,143	42	493.902,981 345.377,642	5.531
44	493.898,876 345.414,231	45	493.895,469 345.423,582	9.952
47	493.890,281 345.433,691	48	493.875,592 345.450,939	22.655
50	493.868,587 345.461,14	51	493.865,595 345.465,937	5.654
53	493.855,739 345.482,055	54	493.853,381 345.485,912	4.521
56	493.847,893 345.504,693	57	493.846,742 345.511,056	6.466
59	493.843,848 345.528,577	60	493.842,787 345.534,998	6.508
62	493.839,174 345.557,212	63	493.837,827 345.565,495	8.392
65	493.835,944 345.580,672	66	493.827,168 345.610,763	31.345
68	493.812,81 345.635,953	69	493.808,2 345.647,04	12.007
71	493.796,819 345.674,411	72	493.790,036 345.685,078	12.641
74	493.782,231 345.697,351	75	493.773,966 345.712,326	17.104
77	493.756,254 345.744,415	78	493.754,083 345.747,041	3.407
80	493.726,475 345.780,435	81	493.711,343 345.796,466	22.045
83	493.693,164 345.814,627	84	493.677,565 345.822,916	17.665
86	493.656,553 345.834,639	87	493.657,646 345.837,605	3.161
89	493.649,84 345.847,877	90	493.639,047 345.851,212	11.297
92	493.620,731 345.854,029	93	493.611,926 345.853,68	8.812
95	493.594,849 345.855,394	96	493.582,572 345.855,777	12.283
98	493.572,19 345.864,367	99	493.570,468 345.868,629	4.597
101	493.562,916 345.891,779	102	493.560,418 345.899,434	8.052
104	493.553,739 345.930,822	105	493.553,161 345.934,311	3.537
107	493.550,792 345.946,534	108	493.549,493 345.955,3	8.862
110	493.547,289 345.979,196	111	493.549,028 345.991,434	12.361
113	493.559,124 346.022,873	114	493.561,709 346.032,169	9.649
116	493.567,496 346.051,049	117	493.570,13 346.059,645	8.991

Punct început	X / Y	Punct sfârșit	X / Y	Lungime segment
21	493.880,22 345.217,003	22	493.878,453 345.234,851	17.935
24	493.879,819 345.247,454	25	493.883,108 345.256,361	9.495
27	493.900,795 345.279,414	28	493.905,951 345.284,753	7.422
30	493.913,169 345.298,38	31	493.920,224 345.311,699	15.072
33	493.918,742 345.325,511	34	493.918,628 345.326,573	1.068
36	493.915,392 345.337,217	37	493.913,609 345.343,086	6.134
39	493.912,082 345.347,582	40	493.905,673 345.366,087	19.583
42	493.902,981 345.377,642	43	493.899,089 345.413,648	36.216
45	493.895,469 345.423,582	46	493.891,679 345.430,968	8.302
48	493.875,592 345.450,939	49	493.873,196 345.453,753	3.696
51	493.865,595 345.465,937	52	493.862,157 345.471,56	6.591
54	493.853,381 345.485,912	55	493.850,415 345.490,762	5.685
57	493.846,742 345.511,056	58	493.845,789 345.516,824	5.846
60	493.842,787 345.534,998	61	493.841,513 345.542,829	7.934
63	493.837,827 345.565,495	64	493.837,324 345.568,588	3.134
66	493.827,168 345.610,763	67	493.814,189 345.632,636	25.434
69	493.808,2 345.647,04	70	493.798,955 345.669,274	24.079
72	493.790,036 345.685,078	73	493.783,427 345.695,47	12.316
75	493.773,966 345.712,326	76	493.760,498 345.736,725	27.869
78	493.754,083 345.747,041	79	493.734,767 345.770,405	30.315
81	493.711,343 345.796,466	82	493.700,308 345.807,49	15.598
84	493.677,565 345.822,916	85	493.672,842 345.825,426	5.349
87	493.657,646 345.837,605	88	493.657,5 345.844,296	6.693
90	493.639,047 345.851,212	91	493.631,734 345.852,337	7.399
93	493.611,926 345.853,68	94	493.611,428 345.853,66	0.498
96	493.582,572 345.855,777	97	493.579,565 345.858,475	4.04
99	493.570,468 345.868,629	100	493.567,228 345.878,943	10.811
102	493.560,418 345.899,434	103	493.556,574 345.917,235	18.211
105	493.553,161 345.934,311	106	493.552,392 345.938,138	3.903
108	493.549,493 345.955,3	109	493.547,672 345.964,127	9.013
111	493.549,028 345.991,434	112	493.556,442 346.014,554	24.28
114	493.561,709 346.032,169	115	493.562,599 346.035,071	3.035
117	493.570,13 346.059,645	118	493.571,699 346.064,02	4.648

Verificat la data de 19.11.2021

Punct început	X / Y	Punct sfârşit	X / Y	Lungime segment
118	493.571,699 346.064,02	119	493.575,965 346.076,488	13.178
121	493.575,311 346.094,466	122	493.570,82 346.102,718	9.395
124	493.568,137 346.109,217	125	493.565,634 346.114,209	5.584
127	493.546,217 346.152,93	128	493.543,471 346.158,407	6.127
130	493.528,175 346.185,851	131	493.525,935 346.189,788	4.53
133	493.511,087 346.217,185	134	493.497,727 346.242,588	28.702
136	493.491,149 346.254,606	137	493.486,358 346.261,628	8.501
139	493.464,509 346.277,292	140	493.454,814 346.281,872	10.722
142	493.446,977 346.288,109	143	493.435,212 346.303,605	19.456
145	493.430,594 346.316,188	146	493.427,331 346.329,135	13.352
148	493.425,106 346.341,399	149	493.423,841 346.352,653	11.325
151	493.424,387 346.376,766	152	493.425,12 346.384,491	7.76
154	493.426,601 346.395,32	155	493.427,042 346.397,51	2.234
157	493.434,664 346.432,895	158	493.430,355 346.432,325	4.347
160	493.423,121 346.398,3	161	493.422,655 346.395,986	2.36
163	493.421,146 346.384,951	164	493.420,391 346.377,0	7.987
166	493.419,836 346.352,474	167	493.421,131 346.340,952	11.595
169	493.423,452 346.328,157	170	493.426,767 346.315,007	13.561
172	493.431,663 346.301,664	173	493.443,791 346.285,691	20.056
175	493.452,716 346.278,439	176	493.462,54 346.273,798	10.865
178	493.483,313 346.258,994	179	493.487,805 346.252,409	7.971
181	493.494,187 346.240,726	182	493.507,546 346.215,323	28.701
184	493.524,698 346.183,873	185	493.537,561 346.161,269	26.008
187	493.542,641 346.151,137	188	493.557,492 346.121,521	33.131
190	493.564,501 346.107,544	191	493.565,411 346.105,379	2.348
193	493.571,459 346.093,176	194	493.572,652 346.085,182	8.083
196	493.567,924 346.065,343	197	493.566,333 346.060,907	4.713
199	493.558,775 346.036,243	200	493.557,869 346.033,291	3.088
202	493.552,634 346.015,778	203	493.545,115 345.992,332	24.622
205	493.543,682 345.963,668	206	493.545,553 345.954,602	9.257
208	493.548,466 345.937,37	209	493.549,226 345.933,59	3.856
211	493.552,661 345.916,404	212	493.556,552 345.898,389	18.43
214	493.563,424 345.877,707	215	493.566,7 345.867,278	10.931

Punct început	X / Y	Punct sfârşit	X / Y	Lungime segment
119	493.575,965 346.076,488	120	493.576,676 346.085,318	8.859
122	493.570,82 346.102,718	123	493.569,106 346.106,911	4.53
125	493.565,634 346.114,209	126	493.561,068 346.123,314	10.186
128	493.543,471 346.158,407	129	493.541,09 346.163,156	5.312
131	493.525,935 346.189,788	132	493.520,126 346.199,996	11.745
134	493.497,727 346.242,588	135	493.492,681 346.252,183	10.841
137	493.486,358 346.261,628	138	493.481,739 346.265,875	6.275
140	493.454,814 346.281,872	141	493.447,351 346.287,616	9.418
143	493.435,212 346.303,605	144	493.432,349 346.311,407	8.311
146	493.427,331 346.329,135	147	493.425,803 346.335,198	6.253
149	493.423,841 346.352,653	150	493.424,349 346.375,084	22.437
152	493.425,12 346.384,491	153	493.425,392 346.386,48	2.008
155	493.427,042 346.397,51	156	493.432,873 346.426,443	29.515
158	493.430,355 346.432,325	159	493.428,98 346.427,374	5.138
161	493.422,655 346.395,986	162	493.421,429 346.387,022	9.047
164	493.420,391 346.377,0	165	493.420,35 346.375,174	1.826
167	493.421,131 346.340,952	168	493.421,858 346.334,483	6.51
170	493.426,767 346.315,007	171	493.428,594 346.310,029	5.303
173	493.443,791 346.285,691	174	493.444,487 346.284,772	1.153
176	493.462,54 346.273,798	177	493.479,265 346.262,716	20.063
179	493.487,805 346.252,409	180	493.489,215 346.250,18	2.638
182	493.507,546 346.215,323	183	493.516,617 346.198,075	19.488
185	493.537,561 346.161,269	186	493.539,895 346.156,614	5.207
188	493.557,492 346.121,521	189	493.562,058 346.112,416	10.186
191	493.565,411 346.105,379	192	493.567,201 346.101,0	4.731
194	493.572,652 346.085,182	195	493.572,018 346.077,309	7.898
197	493.566,333 346.060,907	198	493.563,672 346.052,221	9.084
200	493.557,869 346.033,291	201	493.555,292 346.024,023	9.62
203	493.545,115 345.992,332	204	493.543,282 345.979,428	13.034
206	493.545,553 345.954,602	207	493.546,847 345.945,866	8.831
209	493.549,226 345.933,59	210	493.549,806 345.930,086	3.552
212	493.556,552 345.898,389	213	493.559,119 345.890,522	8.275
215	493.566,7 345.867,278	216	493.568,874 345.861,896	5.804

Punct început	X / Y	Punct sfârşit	X / Y	Lungime segment
120	493.576,676 346.085,318	121	493.575,311 346.094,466	9.249
123	493.569,106 346.106,911	124	493.568,137 346.109,217	2.501
126	493.561,068 346.123,314	127	493.546,217 346.152,93	33.131
129	493.541,09 346.163,156	130	493.528,175 346.185,851	26.112
132	493.520,126 346.199,996	133	493.511,087 346.217,185	19.421
135	493.492,681 346.252,183	136	493.491,149 346.254,606	2.867
138	493.481,739 346.265,875	139	493.464,509 346.277,292	20.669
141	493.447,351 346.287,616	142	493.446,977 346.288,109	0.619
144	493.432,349 346.311,407	145	493.430,594 346.316,188	5.093
147	493.425,803 346.335,198	148	493.425,106 346.341,399	6.24
150	493.424,349 346.375,084	151	493.424,387 346.376,766	1.682
153	493.425,392 346.386,48	154	493.426,601 346.395,32	8.922
156	493.432,873 346.426,443	157	493.434,664 346.432,895	6.696
159	493.428,98 346.427,374	160	493.423,121 346.398,3	29.658
162	493.421,429 346.387,022	163	493.421,146 346.384,951	2.09
165	493.420,35 346.375,174	166	493.419,836 346.352,474	22.706
168	493.421,858 346.334,483	169	493.423,452 346.328,157	6.524
171	493.428,594 346.310,029	172	493.431,663 346.301,664	8.91
174	493.444,487 346.284,772	175	493.452,716 346.278,439	10.384
177	493.479,265 346.262,716	178	493.483,313 346.258,994	5.499
180	493.489,215 346.250,18	181	493.494,187 346.240,726	10.682
183	493.516,617 346.198,075	184	493.524,698 346.183,873	16.34
186	493.539,895 346.156,614	187	493.542,641 346.151,137	6.127
189	493.562,058 346.112,416	190	493.564,501 346.107,544	5.45
192	493.567,201 346.101,0	193	493.571,459 346.093,176	8.908
195	493.572,018 346.077,309	196	493.567,924 346.065,343	12.647
198	493.563,672 346.052,221	199	493.558,775 346.036,243	16.712
201	493.555,292 346.024,023	202	493.552,634 346.015,778	8.663
204	493.543,282 345.979,428	205	493.543,682 345.963,668	15.765
207	493.546,847 345.945,866	208	493.548,466 345.937,37	8.649
210	493.549,806 345.930,086	211	493.552,661 345.916,404	13.977
213	493.559,119 345.890,522	214	493.563,424 345.877,707	13.519
216	493.568,874 345.861,896	217	493.576,979 345.855,421	10.374

Vizualizare Imobil Civil

Punct început	X / Y	Punct sfârșit	X / Y	Lungime segment
217	493.576,979 345.855,421	218	493.580,988 345.851,824	5.386
220	493.611,299 345.849,652	221	493.620,504 345.850,017	9.212
223	493.631,126 345.848,383	224	493.638,148 345.847,303	7.105
226	493.653,555 345.841,725	227	493.653,577 345.840,729	0.996
229	493.651,249 345.833,05	230	493.654,584 345.831,157	3.835
232	493.670,918 345.821,918	233	493.675,688 345.819,384	5.401
235	493.690,76 345.811,375	236	493.693,134 345.809,003	3.356
238	493.697,481 345.804,66	239	493.708,474 345.793,678	15.539
241	493.723,476 345.777,785	242	493.727,982 345.772,334	7.072
244	493.745,917 345.750,641	245	493.751,0 345.744,492	7.978
247	493.753,153 345.741,756	248	493.756,996 345.734,792	7.954
250	493.770,464 345.710,393	251	493.772,334 345.707,005	3.87
253	493.778,789 345.695,31	254	493.780,052 345.693,323	2.354
256	493.786,661 345.682,932	257	493.790,043 345.677,613	6.303
259	493.795,262 345.667,738	260	493.796,073 345.665,787	2.113
262	493.806,265 345.641,276	263	493.808,912 345.634,908	6.896
265	493.811,311 345.629,648	266	493.814,792 345.623,781	6.822
268	493.823,47 345.609,157	269	493.824,022 345.607,262	1.974
271	493.827,28 345.596,091	272	493.827,778 345.594,385	1.777
274	493.830,29 345.585,77	275	493.831,023 345.583,26	2.615
277	493.832,009 345.579,879	278	493.832,708 345.573,756	6.163
280	493.833,132 345.570,043	281	493.833,361 345.568,04	2.016
283	493.834,695 345.559,837	284	493.835,023 345.557,82	2.043
286	493.835,904 345.552,402	287	493.836,961 345.545,902	6.585
289	493.838,84 345.534,351	290	493.839,629 345.529,574	4.842
292	493.840,685 345.523,178	293	493.841,843 345.516,172	7.101
295	493.842,8 345.510,374	296	493.842,904 345.509,804	0.579
298	493.846,612 345.489,313	299	493.847,385 345.488,05	1.481
301	493.850,852 345.482,379	302	493.852,327 345.479,968	2.826
304	493.861,859 345.464,38	305	493.862,192 345.463,835	0.639
307	493.865,193 345.459,023	308	493.869,959 345.451,385	9.003
310	493.872,547 345.448,346	311	493.878,011 345.441,929	8.428
313	493.886,935 345.431,451	314	493.888,12 345.429,141	2.596

Punct început	X / Y	Punct sfârșit	X / Y	Lungime segment
218	493.580,988 345.851,824	219	493.594,578 345.851,401	13.597
221	493.620,504 345.850,017	222	493.628,439 345.848,796	8.028
224	493.638,148 345.847,303	225	493.648,396 345.844,137	10.726
227	493.653,577 345.840,729	228	493.653,63 345.838,276	2.454
230	493.654,584 345.831,157	231	493.662,82 345.826,499	9.462
233	493.675,688 345.819,384	234	493.678,67 345.817,799	3.377
236	493.693,134 345.809,003	237	493.696,853 345.805,287	5.257
239	493.708,474 345.793,678	240	493.718,238 345.783,334	14.224
242	493.727,982 345.772,334	243	493.731,684 345.767,856	5.81
245	493.751,0 345.744,492	246	493.752,933 345.742,155	3.033
248	493.756,996 345.734,792	249	493.766,033 345.718,421	18.7
251	493.772,334 345.707,005	252	493.775,48 345.701,305	6.511
254	493.780,052 345.693,323	255	493.785,605 345.684,591	10.348
257	493.790,043 345.677,613	258	493.793,258 345.672,557	5.992
260	493.796,073 345.665,787	261	493.804,507 345.645,504	21.967
263	493.808,912 345.634,908	264	493.810,604 345.630,839	4.407
266	493.814,792 345.623,781	267	493.821,164 345.613,043	12.486
269	493.824,022 345.607,262	270	493.824,151 345.606,823	0.458
272	493.827,778 345.594,385	273	493.827,83 345.594,206	0.186
275	493.831,023 345.583,26	276	493.831,57 345.581,383	1.955
278	493.832,708 345.573,756	279	493.832,894 345.572,129	1.638
281	493.833,361 345.568,04	282	493.833,879 345.564,853	3.229
284	493.835,023 345.557,82	285	493.835,226 345.556,57	1.266
287	493.836,961 345.545,902	288	493.838,125 345.538,742	7.254
290	493.839,629 345.529,574	291	493.839,901 345.527,925	1.671
293	493.841,843 345.516,172	294	493.841,849 345.516,134	0.038
296	493.842,904 345.509,804	297	493.843,957 345.503,98	5.918
299	493.847,385 345.488,05	300	493.849,968 345.483,825	4.952
302	493.852,327 345.479,968	303	493.858,744 345.469,473	12.301
305	493.862,192 345.463,835	306	493.865,089 345.459,19	5.474
308	493.869,959 345.451,385	309	493.871,533 345.449,536	2.428
311	493.878,011 345.441,929	312	493.885,519 345.433,113	11.58
314	493.888,12 345.429,141	315	493.891,796 345.421,978	8.051

Punct început	X / Y	Punct sfârșit	X / Y	Lungime segment
219	493.594,578 345.851,401	220	493.611,299 345.849,652	16.812
222	493.628,439 345.848,796	223	493.631,126 345.848,383	2.719
225	493.648,396 345.844,137	226	493.653,555 345.841,725	5.695
228	493.653,63 345.838,276	229	493.651,249 345.833,05	5.743
231	493.662,82 345.826,499	232	493.670,918 345.821,918	9.304
234	493.678,67 345.817,799	235	493.690,76 345.811,375	13.691
237	493.696,853 345.805,287	238	493.697,481 345.804,66	0.887
240	493.718,238 345.783,334	241	493.723,476 345.777,785	7.631
243	493.731,684 345.767,856	244	493.745,917 345.750,641	22.337
246	493.752,933 345.742,155	247	493.753,153 345.741,756	0.456
249	493.766,033 345.718,421	250	493.770,464 345.710,393	9.17
252	493.775,48 345.701,305	253	493.778,789 345.695,31	6.848
255	493.785,605 345.684,591	256	493.786,661 345.682,932	1.967
258	493.793,258 345.672,557	259	493.795,262 345.667,738	5.219
261	493.804,507 345.645,504	262	493.806,265 345.641,276	4.579
264	493.810,604 345.630,839	265	493.811,311 345.629,648	1.385
267	493.821,164 345.613,043	268	493.823,47 345.609,157	4.519
270	493.824,151 345.606,823	271	493.827,28 345.596,091	11.179
273	493.827,83 345.594,206	274	493.830,29 345.585,77	8.787
276	493.831,57 345.581,383	277	493.832,009 345.579,879	1.567
279	493.832,894 345.572,129	280	493.833,132 345.570,043	2.1
282	493.833,879 345.564,853	283	493.834,695 345.559,837	5.082
285	493.835,226 345.556,57	286	493.835,904 345.552,402	4.223
288	493.838,125 345.538,742	289	493.838,84 345.534,351	4.449
291	493.839,901 345.527,925	292	493.840,685 345.523,178	4.811
294	493.841,849 345.516,134	295	493.842,8 345.510,374	5.838
297	493.843,957 345.503,98	298	493.846,612 345.489,313	14.905
300	493.849,968 345.483,825	301	493.850,852 345.482,379	1.695
303	493.858,744 345.469,473	304	493.861,859 345.464,38	5.97
306	493.865,089 345.459,19	307	493.865,193 345.459,023	0.197
309	493.871,533 345.449,536	310	493.872,547 345.448,346	1.563
312	493.885,519 345.433,113	313	493.886,935 345.431,451	2.183
315	493.891,796 345.421,978	316	493.893,118 345.418,349	3.862

Verificat Primăria Buzoești

Punct început	X / Y	Punct sfârșit	X / Y	Lungime segment
316	493.893,118 345.418,349	317	493.895,119 345.412,858	5.844
317	493.895,119 345.412,858	318	493.897,912 345.387,317	25.693
318	493.897,912 345.387,317	319	493.898,487 345.381,999	5.349
319	493.898,487 345.381,999	320	493.898,525 345.381,646	0.355
320	493.898,525 345.381,646	321	493.899,004 345.377,212	4.46
321	493.899,004 345.377,212	322	493.899,647 345.371,262	5.985
322	493.899,647 345.371,262	323	493.901,893 345.364,778	6.862
323	493.901,893 345.364,778	324	493.908,302 345.346,273	19.583
324	493.908,302 345.346,273	325	493.909,581 345.342,583	3.905
325	493.909,581 345.342,583	326	493.909,782 345.341,922	0.691
326	493.909,782 345.341,922	327	493.911,565 345.336,054	6.133
327	493.911,565 345.336,054	328	493.914,104 345.327,7	8.731
328	493.914,104 345.327,7	329	493.914,691 345.325,77	2.017
329	493.914,691 345.325,77	330	493.914,765 345.325,084	0.69
330	493.914,765 345.325,084	331	493.916,116 345.312,49	12.666
331	493.916,116 345.312,49	332	493.909,634 345.300,252	13.849
332	493.909,634 345.300,252	333	493.906,795 345.294,892	6.065
333	493.906,795 345.294,892	334	493.905,444 345.292,342	2.886
334	493.905,444 345.292,342	335	493.902,681 345.287,125	5.903
335	493.902,681 345.287,125	336	493.897,918 345.282,193	6.856
336	493.897,918 345.282,193	337	493.894,796 345.278,96	4.494
337	493.894,796 345.278,96	338	493.886,343 345.270,206	12.169
338	493.886,343 345.270,206	339	493.884,185 345.266,391	4.383
339	493.884,185 345.266,391	340	493.879,467 345.258,049	9.584
340	493.879,467 345.258,049	341	493.876,716 345.250,599	7.942
341	493.876,716 345.250,599	342	493.875,906 345.248,404	2.34
342	493.875,906 345.248,404	343	493.874,347 345.235,729	12.771
343	493.874,347 345.235,729	344	493.874,472 345.234,457	1.278
344	493.874,472 345.234,457	345	493.876,239 345.216,609	17.935
345	493.876,239 345.216,609	346	493.876,389 345.215,096	1.52
346	493.876,389 345.215,096	347	493.881,653 345.189,518	26.114
347	493.881,653 345.189,518	348	493.883,31 345.181,471	8.216
348	493.883,31 345.181,471	349	493.886,444 345.174,055	8.051
349	493.886,444 345.174,055	350	493.891,903 345.161,14	14.021
350	493.891,903 345.161,14	351	493.897,373 345.148,195	14.053
351	493.897,373 345.148,195	352	493.897,757 345.147,287	0.986
352	493.897,757 345.147,287	353	493.899,821 345.141,522	6.123
353	493.899,821 345.141,522	354	493.903,735 345.130,587	11.614
354	493.903,735 345.130,587	355	493.906,935 345.122,705	8.507
355	493.906,935 345.122,705	356	493.910,731 345.106,038	17.094
356	493.910,731 345.106,038	357	493.912,974 345.056,017	50.071
357	493.912,974 345.056,017	358	493.913,209 345.050,794	5.228
358	493.913,209 345.050,794	359	493.912,069 345.038,69	12.158
359	493.912,069 345.038,69	360	493.911,641 345.034,15	4.56
360	493.911,641 345.034,15	361	493.908,204 345.027,22	7.735
361	493.908,204 345.027,22	362	493.896,553 345.003,73	26.221
362	493.896,553 345.003,73	363	493.891,665 344.993,875	11.001
363	493.891,665 344.993,875	364	493.890,741 344.989,002	4.96
364	493.890,741 344.989,002	365	493.889,268 344.981,231	7.909
365	493.889,268 344.981,231	366	493.888,792 344.978,72	2.556
366	493.888,792 344.978,72	367	493.887,903 344.974,035	4.769
367	493.887,903 344.974,035	368	493.889,092 344.964,577	9.532
368	493.889,092 344.964,577	369	493.890,162 344.956,062	8.582
369	493.890,162 344.956,062	370	493.891,981 344.941,592	14.584
370	493.891,981 344.941,592	371	493.892,746 344.935,501	6.139
371	493.892,746 344.935,501	372	493.894,877 344.930,817	5.146
372	493.894,877 344.930,817	373	493.895,334 344.929,813	1.103
373	493.895,334 344.929,813	374	493.898,495 344.922,867	7.631
374	493.898,495 344.922,867	375	493.900,932 344.917,509	5.886
375	493.900,932 344.917,509	376	493.905,663 344.907,113	11.422
376	493.905,663 344.907,113	377	493.906,184 344.905,969	1.257
377	493.906,184 344.905,969	378	493.909,175 344.899,393	7.224
378	493.909,175 344.899,393	379	493.912,214 344.896,058	4.512
379	493.912,214 344.896,058	380	493.912,963 344.895,235	1.113
380	493.912,963 344.895,235	381	493.920,6 344.886,849	11.342
381	493.920,6 344.886,849	382	493.927,464 344.879,312	10.194
382	493.927,464 344.879,312	383	493.929,059 344.877,561	2.369
383	493.929,059 344.877,561	384	493.938,224 344.867,496	13.613
384	493.938,224 344.867,496	385	493.953,326 344.850,913	22.429
385	493.953,326 344.850,913	386	493.968,157 344.834,627	22.027
386	493.968,157 344.834,627	387	493.972,008 344.830,399	5.719
387	493.972,008 344.830,399	388	493.981,289 344.820,207	13.785
388	493.981,289 344.820,207	389	493.985,61 344.815,462	6.418
389	493.985,61 344.815,462	390	493.987,555 344.813,327	2.888
390	493.987,555 344.813,327	391	493.999,438 344.801,9	16.486
391	493.999,438 344.801,9	392	494.003,353 344.798,135	5.432
392	494.003,353 344.798,135	393	494.005,734 344.796,199	3.069
393	494.005,734 344.796,199	394	494.009,245 344.793,342	4.527
394	494.009,245 344.793,342	395	494.016,274 344.787,624	9.061
395	494.016,274 344.787,624	396	494.019,005 344.785,403	3.52
396	494.019,005 344.785,403	397	494.026,291 344.779,476	9.392
397	494.026,291 344.779,476	398	494.034,973 344.773,097	10.774
398	494.034,973 344.773,097	399	494.040,515 344.769,024	6.878
399	494.040,515 344.769,024	400	494.045,855 344.765,1	6.627
400	494.045,855 344.765,1	401	494.048,957 344.762,82	3.85
401	494.048,957 344.762,82	402	494.064,938 344.752,014	19.292
402	494.064,938 344.752,014	403	494.076,348 344.744,552	13.633
403	494.076,348 344.744,552	404	494.081,41 344.741,565	5.878
404	494.081,41 344.741,565	405	494.086,285 344.738,689	5.66
405	494.086,285 344.738,689	406	494.093,523 344.734,419	8.404
406	494.093,523 344.734,419	407	494.111,774 344.728,206	19.28
407	494.111,774 344.728,206	408	494.123,126 344.723,456	12.306
408	494.123,126 344.723,456	409	494.127,21 344.721,746	4.428
409	494.127,21 344.721,746	410	494.136,951 344.714,987	11.856
410	494.136,951 344.714,987	411	494.145,713 344.706,244	12.378
411	494.145,713 344.706,244	412	494.147,771 344.703,143	3.722
412	494.147,771 344.703,143	413	494.157,83 344.689,401	17.03
413	494.157,83 344.689,401	414	494.163,813 344.682,679	8.999
414	494.163,813 344.682,679	415	494.170,543 344.685,875	7.45

Vizualizare Publicație

Punct început	X / Y	Punct sfârşit	X / Y	Lungime segment
415	494.170,543 344.685,875	416	494.205,922 344.701,436	38.65
418	494.319,128 344.746,064	419	494.406,363 344.780,51	93.79
421	494.534,466 344.827,988	422	494.537,443 344.829,251	3.234
424	494.533,154 344.831,768	425	494.529,415 344.830,371	3.991
427	494.317,668 344.749,788	428	494.246,284 344.722,025	76.593
430	494.169,519 344.689,795	431	494.164,866 344.689,344	4.675
433	494.151,051 344.706,568	434	494.139,524 344.718,07	16.284
436	494.113,192 344.731,949	437	494.095,201 344.738,073	19.005
439	494.078,381 344.747,997	440	494.071,277 344.752,188	8.248
442	494.042,884 344.772,247	443	494.028,739 344.782,641	17.553
445	494.007,811 344.799,665	446	494.006,006 344.801,133	2.327
448	493.974,965 344.833,092	449	493.932,016 344.880,254	63.788
451	493.915,171 344.898,751	452	493.912,556 344.901,622	3.883
454	493.904,573 344.919,166	455	493.898,975 344.931,47	13.518

Punct început	X / Y	Punct sfârşit	X / Y	Lungime segment
416	494.205,922 344.701,436	417	494.247,757 344.718,306	45.108
419	494.406,363 344.780,51	420	494.530,81 344.826,622	132.715
422	494.537,443 344.829,251	423	494.535,817 344.832,909	4.003
425	494.529,415 344.830,371	426	494.404,933 344.784,246	132.753
428	494.246,284 344.722,025	429	494.204,368 344.705,123	45.195
431	494.164,866 344.689,344	432	494.160,84 344.692,332	5.014
434	494.139,524 344.718,07	435	494.129,144 344.725,273	12.634
437	494.095,201 344.738,073	438	494.088,318 344.742,134	7.992
440	494.071,277 344.752,188	441	494.051,283 344.766,075	24.344
443	494.028,739 344.782,641	444	494.011,769 344.796,445	21.875
446	494.006,006 344.801,133	447	493.990,423 344.816,118	21.619
449	493.932,016 344.880,254	450	493.923,557 344.889,542	12.563
452	493.912,556 344.901,622	453	493.909,304 344.908,77	7.853
455	493.898,975 344.931,47	1	493.896,639 344.936,604	5.64

Punct început	X / Y	Punct sfârşit	X / Y	Lungime segment
417	494.247,757 344.718,306	418	494.319,128 344.746,064	76.579
420	494.530,81 344.826,622	421	494.534,466 344.827,988	3.903
423	494.535,817 344.832,909	424	494.533,154 344.831,768	2.897
426	494.404,933 344.784,246	427	494.317,668 344.749,788	93.822
429	494.204,368 344.705,123	430	494.169,519 344.689,795	38.071
432	494.160,84 344.692,332	433	494.151,051 344.706,568	17.277
435	494.129,144 344.725,273	436	494.113,192 344.731,949	17.293
438	494.088,318 344.742,134	439	494.078,381 344.747,997	11.538
441	494.051,283 344.766,075	442	494.042,884 344.772,247	10.423
444	494.011,769 344.796,445	445	494.007,811 344.799,665	5.102
447	493.990,423 344.816,118	448	493.974,965 344.833,092	22.958
450	493.923,557 344.889,542	451	493.915,171 344.898,751	12.455
453	493.909,304 344.908,77	454	493.904,573 344.919,166	11.422

**** Lungimile segmentelor sunt determinate în planul de proiecţie Stereo 70 şi sunt rotunjite la 1 milimetru.**
***** Distanţa dintre puncte este formată din segmente cumulate ce sunt mai mici decât valoarea 1 milimetru.**

Neutilizabil în circuitul civil

DATE DESPRE IMOBILUL NR. 18052

Oficiul de Cadastru şi Publicitate Imobiliară ARGES
Biroul de Cadastru şi Publicitate Imobiliară Costesti

A. Partea I. Descrierea imobilului

TEREN Necunoscut

Adresa: Loc. Buzoesti, Jud. Arges

Nr. Crt	Nr cadastral Nr. topografic	Suprafaţa* (mp)	Observaţii / Referinţe
A1		6.289	Sector cadastral:0 Teren neimprejmuit;

B. Partea II. Proprietari şi acte

Inscrieri privitoare la dreptul de proprietate şi alte drepturi reale		Referinţe
/		
Act Administrativ nr. Adeverinta nr. 8595, din 19/09/2025 emis de PRIMĂRIA COMUNEI BUZOEȘTI;		
B1	Inscrierea posesiei, drept de PROPRIETATE, dobandit prin Lege, cota actuala 1/1, cota initiala 1/1	A1
	1) **NEIDENTIFICAT NEIDENTIFICAT**, CIF:0000000000000	
Act Normativ nr. 7, din 13/03/1996 emis de PARLAMENTUL ROMANIEI (art. 13);		
B2	Se noteaza mentiunea de proprietar neidentificat.	A1

C. Partea III. SARCINI .

Inscrieri privind dezmembramintele dreptului de proprietate, drepturi reale de garanţie şi sarcini	Referinţe
NU SUNT	

Neutilizabil în circuitul civil

Anexa Nr. 1 La Partea I

Teren

Nr cadastral	Suprafaţa (mp)*	Observaţii / Referinţe
	6.289	

* Suprafaţa este determinată in planul de proiecţie Stereo 70.

DETALII LINIARE IMOBIL

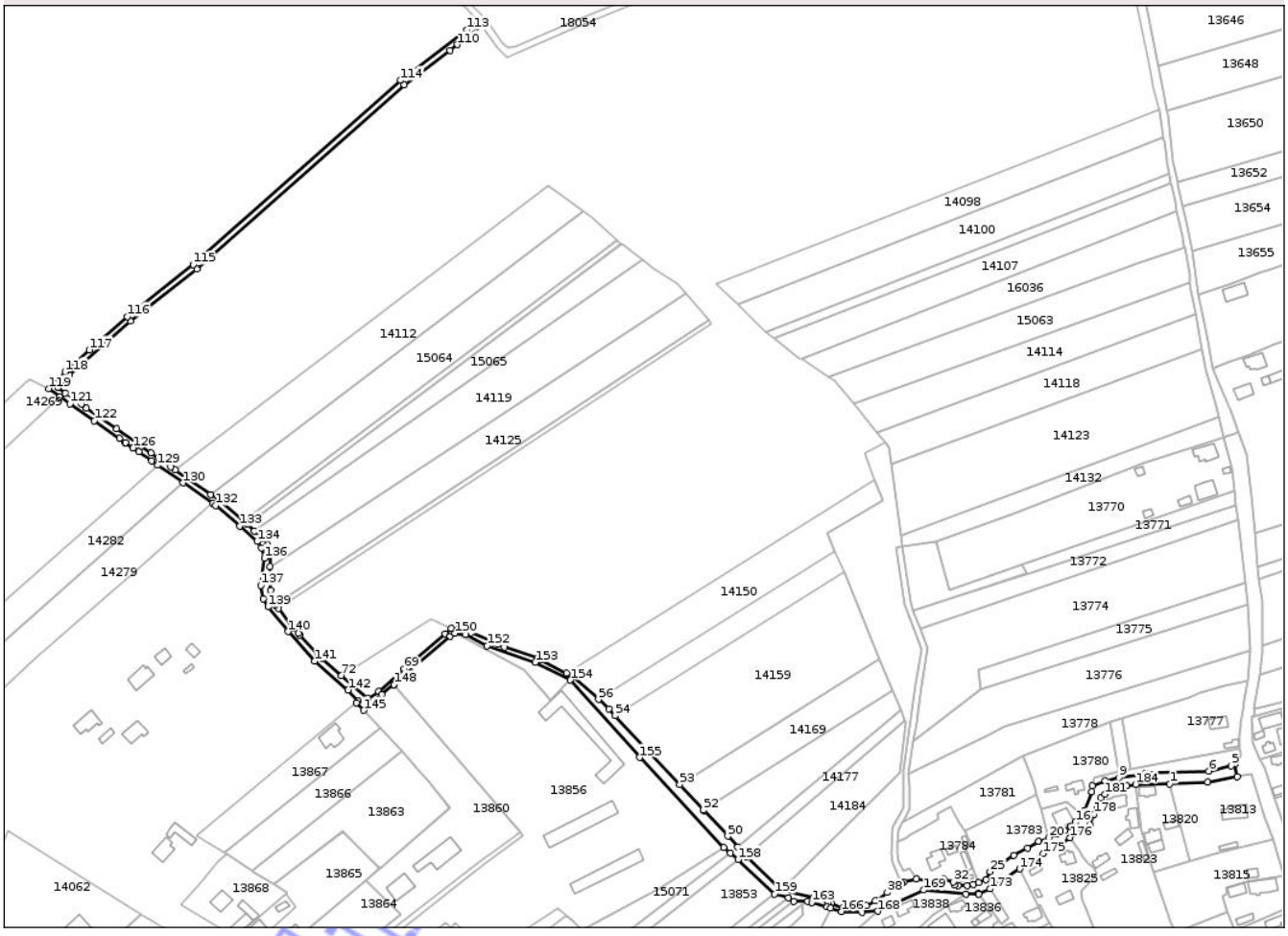

Date referitoare la teren

Crt	Categorie folosinţă	Intra vilan	Suprafaţa (mp)	Tarla	Parcelă	Nr. topo	Observaţii / Referinţe
1	drum	DA	2.302	-	235	-	
2	drum	NU	3.987	-	235	-	

Lungime Segmente

1) Valorile lungimilor segmentelor sunt obţinute din proiecţie în plan.

Punct început	X / Y	Punct sfârşit	X / Y	Lungime segment
1	494.585,942 344.220,901	2	494.610,144 344.222,109	24.232
4	494.627,194 344.233,429	5	494.625,198 344.232,349	2.269
7	494.570,553 344.227,581	8	494.565,61 344.226,56	5.047
10	494.544,805 344.222,765	11	494.536,696 344.219,684	8.675
13	494.531,369 344.203,891	14	494.529,987 344.201,141	3.078

Punct început	X / Y	Punct sfârşit	X / Y	Lungime segment
2	494.610,144 344.222,109	3	494.629,01 344.225,38	19.147
5	494.625,198 344.232,349	6	494.610,66 344.228,937	14.933
8	494.565,61 344.226,56	9	494.553,496 344.224,608	12.27
11	494.536,696 344.219,684	12	494.536,043 344.215,952	3.789
14	494.529,987 344.201,141	15	494.528,434 344.199,043	2.61

Punct început	X / Y	Punct sfârşit	X / Y	Lungime segment
3	494.629,01 344.225,38	4	494.627,194 344.233,429	8.251
6	494.610,66 344.228,937	7	494.570,553 344.227,581	40.13
9	494.553,496 344.224,608	10	494.544,805 344.222,765	8.884
12	494.536,043 344.215,952	13	494.531,369 344.203,891	12.935
15	494.528,434 344.199,043	16	494.525,947 344.196,37	3.651

Document care conţine date cu caracter personal, protejat de prevederile Regulamentului (UE) nr. 679/2016 şi Legii 190/2018

Punct început	X / Y	Punct sfârșit	X / Y	Lungime segment
16	494.525,947 344.196,37	17	494.522,523 344.193,743	4.316
17	494.522,523 344.193,743	18	494.518,775 344.191,226	4.515
18	494.518,775 344.191,226	19	494.514,164 344.188,736	5.24
19	494.514,164 344.188,736	20	494.509,003 344.186,692	5.551
20	494.509,003 344.186,692	21	494.502,468 344.184,103	7.029
21	494.502,468 344.184,103	22	494.495,279 344.180,123	8.217
22	494.495,279 344.180,123	23	494.486,58 344.175,478	9.861
23	494.486,58 344.175,478	24	494.477,73 344.169,578	10.636
24	494.477,73 344.169,578	25	494.471,472 344.164,96	7.777
25	494.471,472 344.164,96	26	494.468,822 344.159,795	5.805
26	494.468,822 344.159,795	27	494.464,339 344.158,02	4.822
27	494.464,339 344.158,02	28	494.460,628 344.156,733	3.928
28	494.460,628 344.156,733	29	494.456,943 344.156,078	3.743
29	494.456,943 344.156,078	30	494.451,015 344.156,271	5.931
30	494.451,015 344.156,271	31	494.448,839 344.156,419	2.181
31	494.448,839 344.156,419	32	494.448,009 344.158,407	2.154
32	494.448,009 344.158,407	33	494.442,056 344.160,375	6.27
33	494.442,056 344.160,375	34	494.438,794 344.158,414	3.806
34	494.438,794 344.158,414	35	494.424,442 344.160,485	14.501
35	494.424,442 344.160,485	36	494.416,412 344.158,561	8.257
36	494.416,412 344.158,561	37	494.414,914 344.157,581	1.79
37	494.414,914 344.157,581	38	494.405,956 344.151,719	10.706
38	494.405,956 344.151,719	39	494.398,353 344.146,419	9.268
39	494.398,353 344.146,419	40	494.392,484 344.143,511	6.55
40	494.392,484 344.143,511	41	494.384,568 344.141,861	8.086
41	494.384,568 344.141,861	42	494.377,481 344.141,949	7.088
42	494.377,481 344.141,949	43	494.370,276 344.145,04	7.84
43	494.370,276 344.145,04	44	494.368,547 344.145,526	1.796
44	494.368,547 344.145,526	45	494.358,62 344.148,317	10.312
45	494.358,62 344.148,317	46	494.338,289 344.153,615	21.01
46	494.338,289 344.153,615	47	494.316,445 344.174,63	30.312
47	494.316,445 344.174,63	48	494.315,934 344.175,176	0.748
48	494.315,934 344.175,176	49	494.310,842 344.180,625	7.458
49	494.310,842 344.180,625	50	494.304,364 344.187,556	9.487
50	494.304,364 344.187,556	51	494.289,232 344.203,747	22.161
51	494.289,232 344.203,747	52	494.288,824 344.204,183	0.597
52	494.288,824 344.204,183	53	494.273,784 344.220,276	22.027
53	494.273,784 344.220,276	54	494.232,639 344.264,3	60.258
54	494.232,639 344.264,3	55	494.228,805 344.268,402	5.615
55	494.228,805 344.268,402	56	494.222,067 344.274,555	9.125
56	494.222,067 344.274,555	57	494.206,406 344.288,857	21.209
57	494.206,406 344.288,857	58	494.201,602 344.291,357	5.416
58	494.201,602 344.291,357	59	494.185,728 344.299,618	17.895
59	494.185,728 344.299,618	60	494.183,4 344.300,83	2.625
60	494.183,4 344.300,83	61	494.162,117 344.307,763	22.384
61	494.162,117 344.307,763	62	494.158,018 344.309,535	4.466
62	494.158,018 344.309,535	63	494.155,1 344.310,797	3.179
63	494.155,1 344.310,797	64	494.141,002 344.316,893	15.36
64	494.141,002 344.316,893	65	494.134,72 344.319,61	6.844
65	494.134,72 344.319,61	66	494.133,173 344.319,643	1.547
66	494.133,173 344.319,643	67	494.128,193 344.319,752	4.981
67	494.128,193 344.319,752	68	494.124,338 344.316,408	5.103
68	494.124,338 344.316,408	69	494.098,364 344.293,881	34.382
69	494.098,364 344.293,881	70	494.082,008 344.279,696	21.65
70	494.082,008 344.279,696	71	494.075,323 344.274,927	8.212
71	494.075,323 344.274,927	72	494.058,321 344.289,794	22.585
72	494.058,321 344.289,794	73	494.046,187 344.300,404	16.119
73	494.046,187 344.300,404	74	494.043,601 344.302,666	3.436
74	494.043,601 344.302,666	75	494.031,853 344.315,386	17.315
75	494.031,853 344.315,386	76	494.030,796 344.316,583	1.597
76	494.030,796 344.316,583	77	494.027,896 344.319,872	4.385
77	494.027,896 344.319,872	78	494.018,245 344.332,432	15.84
78	494.018,245 344.332,432	79	494.016,394 344.334,842	3.039
79	494.016,394 344.334,842	80	494.015,792 344.335,625	0.988
80	494.015,792 344.335,625	81	494.013,123 344.343,779	8.58
81	494.013,123 344.343,779	82	494.013,013 344.359,111	15.332
82	494.013,013 344.359,111	83	494.012,955 344.367,152	8.041
83	494.012,955 344.367,152	84	494.011,265 344.372,846	5.94
84	494.011,265 344.372,846	85	494.009,056 344.376,562	4.323
85	494.009,056 344.376,562	86	494.003,013 344.381,788	7.989
86	494.003,013 344.381,788	87	493.998,396 344.385,781	6.104
87	493.998,396 344.385,781	88	493.997,458 344.386,592	1.24
88	493.997,458 344.386,592	89	493.995,795 344.388,031	2.199
89	493.995,795 344.388,031	90	493.980,811 344.400,989	19.81
90	493.980,811 344.400,989	91	493.975,097 344.404,968	6.963
91	493.975,097 344.404,968	92	493.952,559 344.420,661	27.463
92	493.952,559 344.420,661	93	493.949,699 344.422,652	3.485
93	493.949,699 344.422,652	94	493.941,679 344.428,236	9.772
94	493.941,679 344.428,236	95	493.937,06 344.431,453	5.629
95	493.937,06 344.431,453	96	493.930,877 344.435,758	7.534
96	493.930,877 344.435,758	97	493.928,012 344.437,753	3.491
97	493.928,012 344.437,753	98	493.915,283 344.446,616	15.511
98	493.915,283 344.446,616	99	493.903,023 344.455,153	14.939
99	493.903,023 344.455,153	100	493.896,036 344.460,018	8.514
100	493.896,036 344.460,018	101	493.892,641 344.462,382	4.137
101	493.892,641 344.462,382	102	493.888,262 344.465,431	5.336
102	493.888,262 344.465,431	103	493.882,572 344.469,459	6.971
103	493.882,572 344.469,459	104	493.877,741 344.472,879	5.919
104	493.877,741 344.472,879	105	493.885,286 344.480,975	11.067
105	493.885,286 344.480,975	106	493.924,029 344.515,117	51.64
106	493.924,029 344.515,117	107	493.966,171 344.548,262	53.615
107	493.966,171 344.548,262	108	494.098,442 344.665,49	176.743
108	494.098,442 344.665,49	109	494.127,408 344.687,39	36.313
109	494.127,408 344.687,39	110	494.132,244 344.691,046	6.062
110	494.132,244 344.691,046	111	494.147,771 344.703,143	19.683
111	494.147,771 344.703,143	112	494.145,713 344.706,244	3.722
112	494.145,713 344.706,244	113	494.138,281 344.700,495	9.396
113	494.138,281 344.700,495	114	494.096,066 344.668,276	53.105
114	494.096,066 344.668,276	115	493.963,87 344.551,115	176.642

Vizualizare Publică

Punct început	X / Y	Punct sfârşit	X / Y	Lungime segment
115	493.963,87 344.551,115	116	493.921,869 344.518,056	53.451
116	493.921,869 344.518,056	117	493.897,765 344.496,848	32.106
117	493.897,765 344.496,848	118	493.882,281 344.482,907	20.835
118	493.882,281 344.482,907	119	493.871,92 344.472,3	14.828
119	493.871,92 344.472,3	120	493.879,143 344.467,076	8.914
120	493.879,143 344.467,076	121	493.885,415 344.462,539	7.741
121	493.885,415 344.462,539	122	493.900,956 344.451,718	18.937
122	493.900,956 344.451,718	123	493.916,98 344.440,561	19.526
123	493.916,98 344.440,561	124	493.920,575 344.438,058	4.381
124	493.920,575 344.438,058	125	493.920,912 344.437,823	0.411
125	493.920,912 344.437,823	126	493.925,681 344.434,502	5.811
126	493.925,681 344.434,502	127	493.929,261 344.432,01	4.362
127	493.929,261 344.432,01	128	493.937,574 344.426,221	10.13
128	493.937,574 344.426,221	129	493.941,461 344.423,515	4.736
129	493.941,461 344.423,515	130	493.957,549 344.412,312	19.604
130	493.957,549 344.412,312	131	493.976,296 344.399,259	22.844
131	493.976,296 344.399,259	132	493.978,362 344.397,82	2.518
132	493.978,362 344.397,82	133	493.993,567 344.384,818	20.006
133	493.993,567 344.384,818	134	494.004,738 344.375,032	14.851
134	494.004,738 344.375,032	135	494.007,354 344.371,035	4.777
135	494.007,354 344.371,035	136	494.009,387 344.364,38	6.959
136	494.009,387 344.364,38	137	494.007,102 344.347,061	17.469
137	494.007,102 344.347,061	138	494.008,559 344.338,435	8.748
138	494.008,559 344.338,435	139	494.011,609 344.333,423	5.867
139	494.011,609 344.333,423	140	494.024,378 344.317,705	20.251
140	494.024,378 344.317,705	141	494.041,184 344.298,98	25.161
141	494.041,184 344.298,98	142	494.062,643 344.280,621	28.241
142	494.062,643 344.280,621	143	494.069,023 344.273,377	9.653
143	494.069,023 344.273,377	144	494.067,954 344.272,485	1.392
144	494.067,954 344.272,485	145	494.072,529 344.267,628	6.672
145	494.072,529 344.267,628	146	494.084,149 344.277,594	15.308
146	494.084,149 344.277,594	147	494.091,754 344.284,059	9.982
147	494.091,754 344.284,059	148	494.091,791 344.284,09	0.048
148	494.091,791 344.284,09	149	494.127,609 344.314,537	47.01
149	494.127,609 344.314,537	150	494.130,628 344.316,571	3.64
150	494.130,628 344.316,571	151	494.137,38 344.315,905	6.785
151	494.137,38 344.315,905	152	494.151,159 344.308,629	15.582
152	494.151,159 344.308,629	153	494.181,852 344.298,206	32.414
153	494.181,852 344.298,206	154	494.204,194 344.286,831	25.071
154	494.204,194 344.286,831	155	494.248,201 344.237,62	66.018
155	494.248,201 344.237,62	156	494.301,793 344.180,275	78.489
156	494.301,793 344.180,275	157	494.306,056 344.176,735	5.541
157	494.306,056 344.176,735	158	494.310,955 344.172,668	6.367
158	494.310,955 344.172,668	159	494.334,332 344.150,845	31.98
159	494.334,332 344.150,845	160	494.342,949 344.148,348	8.971
160	494.342,949 344.148,348	161	494.346,334 344.145,996	4.122
161	494.346,334 344.145,996	162	494.355,185 344.146,303	8.856
162	494.355,185 344.146,303	163	494.357,837 344.145,498	2.771
163	494.357,837 344.145,498	164	494.367,479 344.142,569	10.077
164	494.367,479 344.142,569	165	494.369,786 344.141,867	2.411
165	494.369,786 344.141,867	166	494.376,81 344.139,734	7.341
166	494.376,81 344.139,734	167	494.389,785 344.139,124	12.989
167	494.389,785 344.139,124	168	494.399,959 344.139,855	10.2
168	494.399,959 344.139,855	169	494.429,167 344.153,295	32.152
169	494.429,167 344.153,295	170	494.455,936 344.150,826	26.883
170	494.455,936 344.150,826	171	494.463,856 344.151,211	7.929
171	494.463,856 344.151,211	172	494.464,362 344.150,574	0.814
172	494.464,362 344.150,574	173	494.471,381 344.154,024	7.821
173	494.471,381 344.154,024	174	494.490,266 344.166,797	22.799
174	494.490,266 344.166,797	175	494.505,187 344.176,567	17.835
175	494.505,187 344.176,567	176	494.522,357 344.186,699	19.937
176	494.522,357 344.186,699	177	494.535,141 344.194,864	15.169
177	494.535,141 344.194,864	178	494.537,726 344.201,619	7.233
178	494.537,726 344.201,619	179	494.539,439 344.205,765	4.486
179	494.539,439 344.205,765	180	494.541,991 344.212,133	6.86
180	494.541,991 344.212,133	181	494.544,453 344.214,213	3.223
181	494.544,453 344.214,213	182	494.552,436 344.218,141	8.897
182	494.552,436 344.218,141	183	494.558,556 344.219,802	6.341
183	494.558,556 344.219,802	184	494.564,182 344.220,561	5.677
184	494.564,182 344.220,561	1	494.585,942 344.220,901	21.763

**** Lungimile segmentelor sunt determinate în planul de proiecţie Stereo 70 şi sunt rotunjite la 1 milimetru.**
***** Distanţa dintre puncte este formată din segmente cumulate ce sunt mai mici decât valoarea 1 milimetru.**

Document generat din aplicația eTerra

DATE DESPRE IMOBILUL NR. 18056

Oficiul de Cadastru şi Publicitate Imobiliară ARGES
Biroul de Cadastru şi Publicitate Imobiliară Costesti

A. Partea I. Descrierea imobilului

TEREN Necunoscut

Adresa: Loc. Buzoesti, Jud. Arges, DN 65A KM 13+508 - 23+052

Nr. Crt	Nr cadastral Nr. topografic	Suprafaţa* (mp)	Observaţii / Referinţe
A1	91642	Din acte: 178.947 Masurata: 179.460	Sector cadastral:0 Teren neimprejmuit;

B. Partea II. Proprietari şi acte

Inscrieri privitoare la dreptul de proprietate şi alte drepturi reale		Referinţe
1447 / 27/01/2023		
Act Normativ nr. 1705, din 21/12/2006 emis de GUVERNUL ROMANIEI (act normativ nr 43 din 28.08.1997, emis de GUVERNUL ROMANIEI;act administrativ nr 36814 din 21.09.2018, emis de MINISTERUL TRANSPORTURILOR SI INFRASTRUCTURII;act normativ nr 55 din 14.09.2016, emis de GUVERNUL ROMANIEI; act normativ nr 212 din 28.12.2020, emis de GUVERNUL ROMANIEI;act normativ nr 68 din 06.11.2019, emis de GUVERNUL ROMANIEI;act normativ nr 86 din 17.12.2014, emis de GUVERNUL ROMANIEI;act administrativ nr 5 din 02.03.2022, emis de MINISTERUL TRANSPORTURILOR SI INFRASTRUCTURII;act administrativ nr 16/199552 din 18.01.2023, emis de COMPANIA NATIONALA DE ADMINISTRARE A INSFRASTRUCTURII RUTIERE S.A.;act administrativ nr 16/199552_ din 18.01.2023, emis de COMPANIA NATIONALA DE ADMINISTRARE A INSFRASTRUCTURII RUTIERE S.A.);		
B1	Intabulare, drept de PROPRIETATE, dobandit prin Lege, cota actuala 1/1, cota initiala 1/1	A1
	1) **STATUL ROMAN-DOMENIUL PUBLIC**, CIF:9999999999999	
B2	Intabulare, drept de ADMINISTRARE	A1
	1) **MINISTERUL TRANSPORTURILOR SI INFRASTRUCTURII**, CIF:9999999999999	
B3	Intabulare, drept de CONCESIUNE	A1
	1) **COMPANIA NATIONALA DE ADMINISTRARE A INFRASTRUCTURII RUTIERE SA**, CIF:9999999999999	

C. Partea III. SARCINI .

Inscrieri privind dezmembramintele dreptului de proprietate, drepturi reale de garanţie şi sarcini	Referinţe
NU SUNT	

Neutilizabil în circuitul civil

Anexa Nr. 1 La Partea I

Teren

Nr cadastral	Suprafaţa (mp)*	Observaţii / Referinţe
91642	Din acte: 178.947 Masurata: 179.460	

* Suprafaţa este determinată in planul de proiecţie Stereo 70.

DETALII LINIARE IMOBIL



Date referitoare la teren

Crt	Categorie folosinţă	Intra vilan	Suprafaţa (mp)	Tarla	Parcelă	Nr. topo	Observaţii / Referinţe
1	drum	DA	54.391	-	-	-	TROTUAR, SANTURI, SPAȚII VERZI
2	drum	DA	50.323	-	-	-	CAROSABIL
3	drum	DA	52.127	-	-	-	TROTUAR, SANTURI, SPAȚII VERZI
4	drum	NU	7.202	-	-	-	TROTUAR, SANTURI, SPAȚII VERZI
5	drum	NU	7.707	-	-	-	CAROSABIL
6	drum	NU	7.710	-	-	-	TROTUAR, SANTURI, SPAȚII VERZI

Lungime Segmente

1) Valorile lungimilor segmentelor sunt obţinute din proiecţie în plan.

Punct început	X / Y	Punct sfârşit	X / Y	Lungime segment
1	494.495,709 343.578,225	2	494.496,216 343.587,456	9.245

Punct început	X / Y	Punct sfârşit	X / Y	Lungime segment
2	494.496,216 343.587,456	3	494.495,313 343.593,219	5.833

Punct început	X / Y	Punct sfârşit	X / Y	Lungime segment
3	494.495,313 343.593,219	4	494.496,893 343.593,157	1.581

Document care conține date cu caracter personal, protejat de prevederile Regulamentului (UE) nr. 679/2016 și Legii 190/2018

Punct început	X / Y	Punct sfârșit	X / Y	Lungime segment
4	494.496,893 343.593,157	5	494.497,276 343.591,777	1.432
7	494.497,82 343.591,493	8	494.498,223 343.592,073	0.706
10	494.496,135 343.614,663	11	494.484,002 343.621,317	13.838
13	494.470,58 343.628,143	14	494.457,838 343.634,883	14.415
16	494.434,805 343.648,031	17	494.423,386 343.656,054	13.956
19	494.411,242 343.667,296	20	494.403,335 343.674,926	10.988
22	494.377,151 343.706,906	23	494.367,97 343.717,694	14.166
25	494.353,247 343.734,895	26	494.346,588 343.742,65	10.222
28	494.329,992 343.762,491	29	494.324,348 343.767,898	7.816
31	494.319,868 343.772,19	32	494.311,754 343.779,993	11.257
34	494.305,36 343.786,64	35	494.302,273 343.792,581	6.695
37	494.213,896 343.900,408	38	494.178,942 343.940,409	53.121
40	494.158,926 343.964,352	41	494.156,007 343.968,072	4.729
43	494.134,993 343.994,353	44	494.131,838 343.998,554	5.254
46	494.114,71 344.018,839	47	494.108,361 344.026,153	9.685
49	494.085,299 344.052,717	50	494.083,382 344.054,925	2.924
52	494.078,985 344.059,839	53	494.072,215 344.066,898	9.781
55	494.069,551 344.069,675	56	494.059,138 344.080,532	15.043
58	494.046,236 344.089,315	59	494.043,002 344.091,618	3.97
61	494.014,174 344.108,989	62	494.000,783 344.117,078	15.645
64	493.956,406 344.143,796	65	493.922,954 344.164,18	39.173
67	493.842,063 344.212,609	68	493.837,564 344.214,84	5.022
70	493.816,778 344.225,667	71	493.796,167 344.238,003	24.021
73	493.774,543 344.250,814	74	493.752,95 344.263,727	25.16
76	493.741,623 344.271,931	77	493.741,532 344.271,997	0.112
79	493.733,71 344.277,662	80	493.717,922 344.289,097	19.494
82	493.684,627 344.315,39	83	493.665,076 344.331,288	25.199
85	493.625,534 344.366,337	86	493.624,788 344.365,513	1.112
88	493.589,016 344.395,482	89	493.565,538 344.416,065	31.223
91	493.550,132 344.429,024	92	493.539,048 344.437,47	13.935
94	493.517,244 344.454,834	95	493.503,24 344.466,734	18.377
97	493.485,51 344.480,651	98	493.479,894 344.485,103	7.167
100	493.464,412 344.498,069	101	493.460,961 344.500,959	4.501

Punct început	X / Y	Punct sfârșit	X / Y	Lungime segment
5	494.497,276 343.591,777	6	494.497,748 343.591,513	0.541
8	494.498,223 343.592,073	9	494.496,546 343.610,738	18.74
11	494.484,002 343.621,317	12	494.479,495 343.623,609	5.056
14	494.457,838 343.634,883	15	494.437,228 343.646,561	23.689
17	494.423,386 343.656,054	18	494.418,295 343.660,826	6.978
20	494.403,335 343.674,926	21	494.400,641 343.677,545	3.757
23	494.367,97 343.717,694	24	494.362,517 343.724,101	8.413
26	494.346,588 343.742,65	27	494.343,229 343.746,919	5.432
29	494.324,348 343.767,898	30	494.322,652 343.769,523	2.349
32	494.311,754 343.779,993	33	494.311,743 343.780,005	0.016
35	494.302,273 343.792,581	36	494.253,323 343.853,813	78.393
38	494.178,942 343.940,409	39	494.176,826 343.942,962	3.316
41	494.156,007 343.968,072	42	494.143,396 343.983,819	20.174
44	494.131,838 343.998,554	45	494.126,735 344.004,989	8.213
47	494.108,361 344.026,153	48	494.101,336 344.034,244	10.715
50	494.083,382 344.054,925	51	494.080,363 344.058,402	4.605
53	494.072,215 344.066,898	54	494.069,567 344.069,659	3.826
56	494.059,138 344.080,532	57	494.047,268 344.088,58	14.341
59	494.043,002 344.091,618	60	494.039,669 344.093,992	4.092
62	494.000,783 344.117,078	63	493.990,486 344.123,298	12.03
65	493.922,954 344.164,18	66	493.881,059 344.189,262	48.829
68	493.837,564 344.214,84	69	493.829,217 344.219,492	9.556
71	493.796,167 344.238,003	72	493.776,165 344.249,844	23.244
74	493.752,95 344.263,727	75	493.745,05 344.269,449	9.755
77	493.741,532 344.271,997	78	493.737,226 344.275,116	5.317
80	493.717,922 344.289,097	81	493.700,926 344.302,989	21.951
83	493.665,076 344.331,288	84	493.643,399 344.351,394	29.566
86	493.624,788 344.365,513	87	493.607,181 344.380,59	23.18
89	493.565,538 344.416,065	90	493.560,469 344.420,434	6.692
92	493.539,048 344.437,47	93	493.523,1 344.449,716	20.107
95	493.503,24 344.466,734	96	493.492,391 344.475,196	13.759
98	493.479,894 344.485,103	99	493.465,646 344.497,036	18.585
101	493.460,961 344.500,959	102	493.448,097 344.512,216	17.094

Punct început	X / Y	Punct sfârșit	X / Y	Lungime segment
6	494.497,748 343.591,513	7	494.497,82 343.591,493	0.075
9	494.496,546 343.610,738	10	494.496,135 343.614,663	3.946
12	494.479,495 343.623,609	13	494.470,58 343.628,143	10.002
15	494.437,228 343.646,561	16	494.434,805 343.648,031	2.834
18	494.418,295 343.660,826	19	494.411,242 343.667,296	9.571
21	494.400,641 343.677,545	22	494.377,151 343.706,906	37.601
24	494.362,517 343.724,101	25	494.353,247 343.734,895	14.228
27	494.343,229 343.746,919	28	494.329,992 343.762,491	20.438
30	494.322,652 343.769,523	31	494.319,868 343.772,19	3.855
33	494.311,743 343.780,005	34	494.305,36 343.786,64	9.207
36	494.253,323 343.853,813	37	494.213,896 343.900,408	61.038
39	494.176,826 343.942,962	40	494.158,926 343.964,352	27.892
42	494.143,396 343.983,819	43	494.134,993 343.994,353	13.475
45	494.126,735 344.004,989	46	494.114,71 344.018,839	18.342
48	494.101,336 344.034,244	49	494.085,299 344.052,717	24.463
51	494.080,363 344.058,402	52	494.078,985 344.059,839	1.991
54	494.069,567 344.069,659	55	494.069,551 344.069,675	0.023
57	494.047,268 344.088,58	58	494.046,236 344.089,315	1.267
60	494.039,669 344.093,992	61	494.014,174 344.108,989	29.579
63	493.990,486 344.123,298	64	493.956,406 344.143,796	39.77
66	493.881,059 344.189,262	67	493.842,063 344.212,609	45.451
69	493.829,217 344.219,492	70	493.816,778 344.225,667	13.887
72	493.776,165 344.249,844	73	493.774,543 344.250,814	1.89
75	493.745,05 344.269,449	76	493.741,623 344.271,931	4.231
78	493.737,226 344.275,116	79	493.733,71 344.277,662	4.341
81	493.700,926 344.302,989	82	493.684,627 344.315,39	20.48
84	493.643,399 344.351,394	85	493.625,534 344.366,337	23.291
87	493.607,181 344.380,59	88	493.589,016 344.395,482	23.489
90	493.560,469 344.420,434	91	493.550,132 344.429,024	13.44
93	493.523,1 344.449,716	94	493.517,244 344.454,834	7.777
96	493.492,391 344.475,196	97	493.485,51 344.480,651	8.781
99	493.465,646 344.497,036	100	493.464,412 344.498,069	1.609
102	493.448,097 344.512,216	103	493.446,003 344.514,048	2.782

Vizualizare Imobil Cadastral

Punct început	X / Y	Punct sfârșit	X / Y	Lungime segment
103	493.446,003 344.514,048	104	493.441,792 344.518,931	6.448
106	493.433,801 344.522,999	107	493.431,911 344.524,582	2.465
109	493.415,881 344.538,038	110	493.401,331 344.550,337	19.052
112	493.380,843 344.567,294	113	493.370,487 344.575,734	13.36
115	493.359,788 344.584,109	116	493.340,774 344.600,508	25.109
118	493.327,475 344.611,029	119	493.314,852 344.621,454	16.371
121	493.289,176 344.645,006	122	493.280,916 344.654,295	12.43
124	493.277,314 344.659,36	125	493.267,031 344.674,284	18.124
127	493.254,621 344.694,912	128	493.241,924 344.715,158	23.898
130	493.233,736 344.727,86	131	493.230,852 344.732,67	5.608
133	493.219,128 344.752,156	134	493.205,658 344.774,892	26.427
136	493.185,279 344.808,804	137	493.173,691 344.827,248	21.782
139	493.158,612 344.852,902	140	493.147,346 344.871,179	21.47
142	493.119,808 344.915,394	143	493.110,423 344.930,431	17.725
145	493.095,531 344.960,945	146	493.078,552 344.985,065	29.497
148	493.073,381 344.997,112	149	493.064,194 345.012,111	17.589
151	493.053,749 345.029,167	152	493.043,188 345.044,644	18.737
154	493.022,799 345.079,702	155	493.012,353 345.096,758	20.001
157	492.994,073 345.126,607	158	492.986,239 345.139,399	15.0
160	492.977,996 345.154,994	161	492.963,944 345.181,576	30.068
163	492.961,783 345.182,777	164	492.954,9 345.197,441	16.199
166	492.947,811 345.211,378	167	492.932,554 345.240,154	32.57
169	492.930,967 345.243,405	170	492.916,628 345.270,025	30.236
172	492.915,779 345.271,726	173	492.914,045 345.275,558	4.206
175	492.874,478 345.358,63	176	492.873,381 345.361,725	3.284
178	492.870,375 345.371,894	179	492.868,18 345.379,319	7.743
181	492.862,529 345.400,392	182	492.858,132 345.417,567	17.729
184	492.854,73 345.436,219	185	492.854,525 345.437,346	1.145
187	492.848,905 345.462,175	188	492.846,189 345.470,269	8.538
190	492.831,736 345.515,603	191	492.828,574 345.525,281	10.181
193	492.818,325 345.552,366	194	492.814,969 345.561,67	9.891
196	492.811,34 345.570,697	197	492.802,689 345.592,525	23.48
199	492.787,462 345.635,191	200	492.788,727 345.637,206	2.379

Punct început	X / Y	Punct sfârșit	X / Y	Lungime segment
104	493.441,792 344.518,931	105	493.440,172 344.517,661	2.058
107	493.431,911 344.524,582	108	493.420,38 344.534,543	15.238
110	493.401,331 344.550,337	111	493.390,551 344.559,223	13.97
113	493.370,487 344.575,734	114	493.359,814 344.584,088	13.554
116	493.340,774 344.600,508	117	493.330,363 344.608,548	13.154
119	493.314,852 344.621,454	120	493.299,457 344.634,146	19.952
122	493.280,916 344.654,295	123	493.278,055 344.658,396	5.0
125	493.267,031 344.674,284	126	493.266,306 344.675,336	1.278
128	493.241,924 344.715,158	129	493.238,35 344.720,164	6.151
131	493.230,852 344.732,67	132	493.227,92 344.737,561	5.702
134	493.205,658 344.774,892	135	493.198,117 344.787,62	14.794
137	493.173,691 344.827,248	138	493.161,567 344.847,623	23.709
140	493.147,346 344.871,179	141	493.135,773 344.889,954	22.055
143	493.110,423 344.930,431	144	493.099,98 344.951,853	23.832
146	493.078,552 344.985,065	147	493.077,777 344.986,87	1.964
149	493.064,194 345.012,111	150	493.062,498 345.014,881	3.248
152	493.043,188 345.044,644	153	493.042,41 345.045,982	1.548
155	493.012,353 345.096,758	156	493.001,908 345.113,814	20.0
158	492.986,239 345.139,399	159	492.978,07 345.154,855	17.482
161	492.963,944 345.181,576	162	492.962,665 345.180,9	1.447
164	492.954,9 345.197,441	165	492.949,136 345.209,257	13.147
167	492.932,554 345.240,154	168	492.931,482 345.242,151	2.267
170	492.916,628 345.270,025	171	492.916,132 345.270,945	1.045
173	492.914,045 345.275,558	174	492.882,315 345.337,214	69.342
176	492.873,381 345.361,725	177	492.871,824 345.366,99	5.49
179	492.868,18 345.379,319	180	492.866,268 345.385,786	6.744
182	492.858,132 345.417,567	183	492.857,472 345.421,282	3.773
185	492.854,525 345.437,346	186	492.853,666 345.442,08	4.811
188	492.846,189 345.470,269	189	492.844,076 345.475,849	5.967
191	492.828,574 345.525,281	192	492.824,344 345.537,068	12.523
194	492.814,969 345.561,67	195	492.811,874 345.570,901	9.736
197	492.802,689 345.592,525	198	492.795,399 345.613,427	22.137
200	492.788,727 345.637,206	201	492.789,727 345.638,916	1.981

Punct început	X / Y	Punct sfârșit	X / Y	Lungime segment
105	493.440,172 344.517,661	106	493.433,801 344.522,999	8.312
108	493.420,38 344.534,543	109	493.415,881 344.538,038	5.697
111	493.390,551 344.559,223	112	493.380,843 344.567,294	12.625
114	493.359,814 344.584,088	115	493.359,788 344.584,109	0.033
117	493.330,363 344.608,548	118	493.327,475 344.611,029	3.807
120	493.299,457 344.634,146	121	493.289,176 344.645,006	14.955
123	493.278,055 344.658,396	124	493.277,314 344.659,36	1.216
126	493.266,306 344.675,336	127	493.254,621 344.694,912	22.798
129	493.238,35 344.720,164	130	493.233,736 344.727,86	8.973
132	493.227,92 344.737,561	133	493.219,128 344.752,156	17.039
135	493.198,117 344.787,62	136	493.185,279 344.808,804	24.77
138	493.161,567 344.847,623	139	493.158,612 344.852,902	6.05
141	493.135,773 344.889,954	142	493.119,808 344.915,394	30.035
144	493.099,98 344.951,853	145	493.095,531 344.960,945	10.122
147	493.077,777 344.986,87	148	493.073,381 344.997,112	11.146
150	493.062,498 345.014,881	151	493.053,749 345.029,167	16.752
153	493.042,41 345.045,982	154	493.022,799 345.079,702	39.008
156	493.001,908 345.113,814	157	492.994,073 345.126,607	15.002
159	492.978,07 345.154,855	160	492.977,996 345.154,994	0.157
162	492.962,665 345.180,9	163	492.961,783 345.182,777	2.074
165	492.949,136 345.209,257	166	492.947,811 345.211,378	2.501
168	492.931,482 345.242,151	169	492.930,967 345.243,405	1.356
171	492.916,132 345.270,945	172	492.915,779 345.271,726	0.857
174	492.882,315 345.337,214	175	492.874,478 345.358,63	22.805
177	492.871,824 345.366,99	178	492.870,375 345.371,894	5.114
180	492.866,268 345.385,786	181	492.862,529 345.400,392	15.077
183	492.857,472 345.421,282	184	492.854,73 345.436,219	15.187
186	492.853,666 345.442,08	187	492.848,905 345.462,175	20.651
189	492.844,076 345.475,849	190	492.831,736 345.515,603	41.625
192	492.824,344 345.537,068	193	492.818,325 345.552,366	16.44
195	492.811,874 345.570,901	196	492.811,34 345.570,697	0.572
198	492.795,399 345.613,427	199	492.787,462 345.635,191	23.166
201	492.789,727 345.638,916	202	492.784,584 345.650,667	12.827

Vizualizare Publică OCPI

Punct început	X / Y	Punct sfârșit	X / Y	Lungime segment
202	492.784,584 345.650,667	203	492.781,929 345.653,191	3.663
205	492.773,946 345.675,901	206	492.772,879 345.679,52	3.773
208	492.762,276 345.696,438	209	492.757,35 345.703,292	8.441
211	492.744,967 345.721,012	212	492.741,508 345.724,782	5.116
214	492.731,99 345.735,926	215	492.729,066 345.738,594	3.958
217	492.711,068 345.752,889	218	492.705,714 345.757,287	6.929
220	492.696,715 345.764,55	221	492.688,512 345.771,162	10.536
223	492.675,063 345.780,48	224	492.668,171 345.787,619	9.923
226	492.658,449 345.797,33	227	492.649,423 345.808,545	14.396
229	492.643,888 345.822,25	230	492.643,778 345.822,44	0.22
232	492.628,876 345.850,486	233	492.616,394 345.867,639	21.214
235	492.598,989 345.886,336	236	492.595,192 345.890,041	5.305
238	492.576,881 345.905,166	239	492.572,185 345.909,577	6.443
241	492.561,282 345.919,808	242	492.551,305 345.929,163	13.677
244	492.545,854 345.934,507	245	492.526,139 345.954,912	28.373
247	492.505,018 345.978,946	248	492.489,744 345.998,896	25.126
250	492.487,4 346.002,17	251	492.475,156 346.019,558	21.266
253	492.461,171 346.040,109	254	492.460,878 346.040,609	0.58
256	492.449,466 346.060,075	257	492.439,564 346.076,872	19.498
259	492.430,675 346.094,753	260	492.428,336 346.099,496	5.288
262	492.420,572 346.114,996	263	492.411,471 346.132,363	19.607
265	492.406,83 346.140,635	266	492.406,782 346.140,72	0.098
268	492.396,223 346.158,999	269	492.395,219 346.160,473	1.783
271	492.377,558 346.181,949	272	492.374,345 346.185,182	4.558
274	492.339,44 346.219,835	275	492.318,006 346.240,279	29.62
277	492.309,776 346.248,923	278	492.297,668 346.261,211	17.251
280	492.281,729 346.279,022	281	492.272,445 346.290,878	15.058
283	492.248,331 346.320,748	284	492.238,728 346.331,024	14.065
286	492.198,64 346.368,827	287	492.183,851 346.375,798	16.35
289	492.172,973 346.384,834	290	492.145,455 346.406,253	34.871
292	492.136,728 346.413,027	293	492.136,129 346.413,499	0.763
295	492.134,875 346.414,487	296	492.127,084 346.420,304	9.723
298	492.124,175 346.422,476	299	492.124,015 346.422,595	0.199

Punct început	X / Y	Punct sfârșit	X / Y	Lungime segment
203	492.781,929 345.653,191	204	492.778,489 345.663,642	11.003
206	492.772,879 345.679,52	207	492.766,056 345.690,619	13.028
209	492.757,35 345.703,292	210	492.751,915 345.710,634	9.135
212	492.741,508 345.724,782	213	492.735,413 345.731,978	9.43
215	492.729,066 345.738,594	216	492.718,244 345.747,246	13.855
218	492.705,714 345.757,287	219	492.698,618 345.763,014	9.119
221	492.688,512 345.771,162	222	492.679,476 345.778,21	11.46
224	492.668,171 345.787,619	225	492.658,584 345.797,162	13.527
227	492.649,423 345.808,545	228	492.651,111 345.809,777	2.09
230	492.643,778 345.822,44	231	492.630,973 345.846,657	27.394
233	492.616,394 345.867,639	234	492.607,69 345.876,989	12.774
236	492.595,192 345.890,041	237	492.580,114 345.902,412	19.504
239	492.572,185 345.909,577	240	492.567,485 345.913,985	6.444
242	492.551,305 345.929,163	243	492.546,295 345.934,05	6.999
245	492.526,139 345.954,912	246	492.516,184 345.966,194	15.046
248	492.489,744 345.998,896	249	492.489,721 345.998,927	0.039
251	492.475,156 346.019,558	252	492.465,7 346.033,57	16.904
254	492.460,878 346.040,609	255	492.458,81 346.044,135	4.088
257	492.439,564 346.076,872	258	492.431,408 346.093,279	18.322
260	492.428,336 346.099,496	261	492.422,604 346.111,117	12.958
263	492.411,471 346.132,363	264	492.409,23 346.136,356	4.579
266	492.406,782 346.140,72	267	492.401,072 346.151,502	12.201
269	492.395,219 346.160,473	270	492.393,319 346.163,261	3.374
272	492.374,345 346.185,182	273	492.348,374 346.211,314	36.843
275	492.318,006 346.240,279	276	492.309,201 346.248,668	12.162
278	492.297,668 346.261,211	279	492.296,71 346.260,91	1.004
281	492.272,445 346.290,878	282	492.253,953 346.314,638	30.108
284	492.238,728 346.331,024	285	492.230,935 346.338,647	10.901
287	492.183,851 346.375,798	288	492.173,508 346.384,418	13.464
290	492.145,455 346.406,253	291	492.145,363 346.406,218	0.098
293	492.136,129 346.413,499	294	492.135,238 346.414,201	1.134
296	492.127,084 346.420,304	297	492.124,51 346.422,226	3.212
299	492.124,015 346.422,595	300	492.110,515 346.432,674	16.847

Punct început	X / Y	Punct sfârșit	X / Y	Lungime segment
204	492.778,489 345.663,642	205	492.773,946 345.675,901	13.074
207	492.766,056 345.690,619	208	492.762,276 345.696,438	6.939
210	492.751,915 345.710,634	211	492.744,967 345.721,012	12.489
213	492.735,413 345.731,978	214	492.731,99 345.735,926	5.225
216	492.718,244 345.747,246	217	492.711,068 345.752,889	9.129
219	492.698,618 345.763,014	220	492.696,715 345.764,55	2.446
222	492.679,476 345.778,21	223	492.675,063 345.780,48	4.963
225	492.658,584 345.797,162	226	492.658,449 345.797,33	0.216
228	492.651,111 345.809,777	229	492.643,888 345.822,25	14.413
231	492.630,973 345.846,657	232	492.628,876 345.850,486	4.366
234	492.607,69 345.876,989	235	492.598,989 345.886,336	12.77
237	492.580,114 345.902,412	238	492.576,881 345.905,166	4.247
240	492.567,485 345.913,985	241	492.561,282 345.919,808	8.508
243	492.546,295 345.934,05	244	492.545,854 345.934,507	0.635
246	492.516,184 345.966,194	247	492.505,018 345.978,946	16.95
249	492.489,721 345.998,927	250	492.487,4 346.002,17	3.988
252	492.465,7 346.033,57	253	492.461,171 346.040,109	7.954
255	492.458,81 346.044,135	256	492.449,466 346.060,075	18.477
258	492.431,408 346.093,279	259	492.430,675 346.094,753	1.646
261	492.422,604 346.111,117	262	492.420,572 346.114,996	4.379
264	492.409,23 346.136,356	265	492.406,83 346.140,635	4.906
267	492.401,072 346.151,502	268	492.396,223 346.158,999	8.928
270	492.393,319 346.163,261	271	492.377,558 346.181,949	24.447
273	492.348,374 346.211,314	274	492.339,44 346.219,835	12.346
276	492.309,201 346.248,668	277	492.309,776 346.248,923	0.629
279	492.296,71 346.260,91	280	492.281,729 346.279,022	23.505
282	492.253,953 346.314,638	283	492.248,331 346.320,748	8.303
285	492.230,935 346.338,647	286	492.198,64 346.368,827	44.202
288	492.173,508 346.384,418	289	492.172,973 346.384,834	0.678
291	492.145,363 346.406,218	292	492.136,728 346.413,027	10.997
294	492.135,238 346.414,201	295	492.134,875 346.414,487	0.462
297	492.124,51 346.422,226	298	492.124,175 346.422,476	0.418
300	492.110,515 346.432,674	301	492.102,246 346.440,479	11.371

Vizualizat în sistemul ANCPI

Punct început	X / Y	Punct sfârșit	X / Y	Lungime segment
301	492.102,246 346.440,479	302	492.091,587 346.450,538	14.656
304	492.076,965 346.464,34	305	492.074,55 346.468,354	4.684
307	492.072,984 346.470,958	308	492.072,875 346.471,14	0.212
310	492.071,381 346.473,623	311	492.071,252 346.473,838	0.251
313	492.069,525 346.476,708	314	492.069,373 346.476,96	0.294
316	492.058,272 346.497,902	317	492.057,989 346.498,574	0.729
319	492.057,619 346.499,45	320	492.057,203 346.500,436	1.07
322	492.054,07 346.507,867	323	492.053,921 346.508,219	0.382
325	492.053,509 346.509,196	326	492.052,86 346.510,813	1.742
328	492.052,506 346.511,696	329	492.048,273 346.522,243	11.365
331	492.043,871 346.533,357	332	492.043,869 346.533,363	0.006
334	492.039,209 346.545,126	335	492.039,097 346.545,397	0.293
337	492.035,955 346.552,978	338	492.035,796 346.553,373	0.426
340	492.032,784 346.560,872	341	492.032,783 346.560,897	0.025
343	492.025,481 346.579,322	344	492.019,327 346.594,673	16.539
346	492.013,913 346.608,617	347	492.012,76 346.610,386	2.112
349	491.981,792 346.688,027	350	491.976,631 346.701,398	14.332
352	491.968,791 346.721,604	353	491.963,293 346.735,053	14.529
355	491.955,413 346.754,923	356	491.948,282 346.772,215	18.705
358	491.933,3 346.809,305	359	491.920,186 346.841,332	34.608
361	491.904,131 346.882,12	362	491.894,142 346.904,484	24.493
364	491.884,989 346.926,49	365	491.884,34 346.928,05	1.69
367	491.860,208 346.986,377	368	491.858,509 346.990,576	4.53
370	491.840,568 347.034,515	371	491.833,619 347.052,334	19.126
373	491.824,725 347.072,975	374	491.818,766 347.087,761	15.942
376	491.804,277 347.123,488	377	491.804,325 347.123,511	0.053
379	491.790,584 347.156,995	380	491.782,302 347.176,546	21.233
382	491.770,127 347.206,098	383	491.761,444 347.228,129	23.68
385	491.753,889 347.257,459	386	491.748,641 347.284,925	27.963
388	491.748,147 347.294,318	389	491.746,74 347.309,399	15.146
391	491.742,706 347.351,949	392	491.741,569 347.364,259	12.362
394	491.741,004 347.370,771	395	491.740,933 347.371,467	0.7
397	491.740,26 347.378,076	398	491.739,874 347.381,884	3.828

Punct început	X / Y	Punct sfârșit	X / Y	Lungime segment
302	492.091,587 346.450,538	303	492.087,06 346.454,812	6.226
305	492.074,55 346.468,354	306	492.073,157 346.470,67	2.703
308	492.072,875 346.471,14	309	492.071,555 346.473,333	2.56
311	492.071,252 346.473,838	312	492.069,701 346.476,415	3.008
314	492.069,373 346.476,96	315	492.066,979 346.480,941	4.645
317	492.057,989 346.498,574	318	492.057,847 346.498,909	0.364
320	492.057,203 346.500,436	321	492.055,875 346.503,587	3.419
323	492.053,921 346.508,219	324	492.053,688 346.508,771	0.599
326	492.052,86 346.510,813	327	492.052,695 346.511,224	0.443
329	492.048,273 346.522,243	330	492.046,444 346.526,86	4.966
332	492.043,869 346.533,363	333	492.043,522 346.534,238	0.941
335	492.039,097 346.545,397	336	492.036,866 346.550,778	5.825
338	492.035,796 346.553,373	339	492.035,794 346.553,379	0.006
341	492.032,783 346.560,897	342	492.027,902 346.573,487	13.503
344	492.019,327 346.594,673	345	492.015,927 346.603,432	9.396
347	492.012,76 346.610,386	348	492.009,124 346.615,965	6.659
350	491.976,631 346.701,398	351	491.973,216 346.710,647	9.859
353	491.963,293 346.735,053	354	491.958,94 346.746,845	12.57
356	491.948,282 346.772,215	357	491.941,038 346.789,416	18.664
359	491.920,186 346.841,332	360	491.912,687 346.859,957	20.078
362	491.894,142 346.904,484	363	491.889,265 346.916,099	12.597
365	491.884,34 346.928,05	366	491.876,027 346.948,646	22.21
368	491.858,509 346.990,576	369	491.848,306 347.015,8	27.209
371	491.833,619 347.052,334	372	491.831,993 347.055,567	3.619
374	491.818,766 347.087,761	375	491.804,923 347.121,906	36.844
377	491.804,325 347.123,511	378	491.800,217 347.133,441	10.746
380	491.782,302 347.176,546	381	491.780,547 347.180,988	4.776
383	491.761,444 347.228,129	384	491.756,849 347.242,994	15.559
386	491.748,641 347.284,925	387	491.748,53 347.287,033	2.111
389	491.746,74 347.309,399	390	491.745,296 347.325,931	16.595
392	491.741,569 347.364,259	393	491.741,472 347.366,287	2.03
395	491.740,933 347.371,467	396	491.740,605 347.374,671	3.221
398	491.739,874 347.381,884	399	491.737,488 347.405,257	23.494

Punct început	X / Y	Punct sfârșit	X / Y	Lungime segment
303	492.087,06 346.454,812	304	492.076,965 346.464,34	13.881
306	492.073,157 346.470,67	307	492.072,984 346.470,958	0.336
309	492.071,555 346.473,333	310	492.071,381 346.473,623	0.338
312	492.069,701 346.476,415	313	492.069,525 346.476,708	0.342
315	492.066,979 346.480,941	316	492.058,272 346.497,902	19.065
318	492.057,847 346.498,909	319	492.057,619 346.499,45	0.587
321	492.055,875 346.503,587	322	492.054,07 346.507,867	4.645
324	492.053,688 346.508,771	325	492.053,509 346.509,196	0.461
327	492.052,695 346.511,224	328	492.052,506 346.511,696	0.508
330	492.046,444 346.526,86	331	492.043,871 346.533,357	6.988
333	492.043,522 346.534,238	334	492.039,209 346.545,126	11.711
336	492.036,866 346.550,778	337	492.035,955 346.552,978	2.381
339	492.035,794 346.553,379	340	492.032,784 346.560,872	8.075
342	492.027,902 346.573,487	343	492.025,481 346.579,322	6.317
345	492.015,927 346.603,432	346	492.013,913 346.608,617	5.562
348	492.009,124 346.615,965	349	491.981,792 346.688,027	77.071
351	491.973,216 346.710,647	352	491.968,791 346.721,604	11.817
354	491.958,94 346.746,845	355	491.955,413 346.754,923	8.814
357	491.941,038 346.789,416	358	491.933,3 346.809,305	21.341
360	491.912,687 346.859,957	361	491.904,131 346.882,12	23.757
363	491.889,265 346.916,099	364	491.884,989 346.926,49	11.236
366	491.876,027 346.948,646	367	491.860,208 346.986,377	40.913
369	491.848,306 347.015,8	370	491.840,568 347.034,515	20.252
372	491.831,993 347.055,567	373	491.824,725 347.072,975	18.864
375	491.804,923 347.121,906	376	491.804,277 347.123,488	1.709
378	491.800,217 347.133,441	379	491.790,584 347.156,995	25.448
381	491.780,547 347.180,988	382	491.770,127 347.206,098	27.186
384	491.756,849 347.242,994	385	491.753,889 347.257,459	14.765
387	491.748,53 347.287,033	388	491.748,147 347.294,318	7.295
390	491.745,296 347.325,931	391	491.742,706 347.351,949	26.147
393	491.741,472 347.366,287	394	491.741,004 347.370,771	4.508
396	491.740,605 347.374,671	397	491.740,26 347.378,076	3.422
399	491.737,488 347.405,257	400	491.737,209 347.407,993	2.75

Vizualizare Publicație GIS

Punct început	X / Y	Punct sfârșit	X / Y	Lungime segment
400	491.737,209 347.407,993	401	491.736,838 347.412,881	4.902
403	491.734,375 347.434,729	404	491.733,115 347.452,224	17.54
406	491.730,53 347.477,681	407	491.727,928 347.505,842	28.281
409	491.725,292 347.534,367	410	491.723,315 347.556,739	22.459
412	491.722,768 347.563,098	413	491.721,139 347.575,716	12.723
415	491.720,916 347.579,748	416	491.719,697 347.592,219	12.53
418	491.718,917 347.596,825	419	491.717,41 347.609,382	12.647
421	491.715,031 347.627,423	422	491.713,743 347.647,752	20.37
424	491.709,521 347.690,367	425	491.708,7 347.698,583	8.257
427	491.702,091 347.764,711	428	491.701,152 347.775,755	11.084
430	491.698,604 347.806,78	431	491.697,534 347.817,412	10.686
433	491.691,909 347.865,741	434	491.690,807 347.876,732	11.046
436	491.688,379 347.904,002	437	491.687,494 347.911,422	7.473
439	491.683,327 347.946,749	440	491.681,169 347.968,513	21.871
442	491.677,249 348.014,946	443	491.677,03 348.017,353	2.417
445	491.673,079 348.042,643	446	491.671,529 348.045,553	3.297
448	491.662,769 348.068,368	449	491.659,922 348.072,796	5.264
451	491.646,563 348.116,454	452	491.645,254 348.127,403	11.027
454	491.644,29 348.163,487	455	491.644,066 348.178,362	14.877
457	491.638,65 348.213,969	458	491.633,81 348.239,87	26.349
460	491.629,631 348.262,236	461	491.626,369 348.283,041	21.059
463	491.622,644 348.295,023	464	491.621,607 348.303,727	8.766
466	491.620,225 348.315,327	467	491.619,88 348.318,226	2.919
469	491.617,692 348.330,892	470	491.616,569 348.337,708	6.908
472	491.614,633 348.347,022	473	491.611,994 348.361,225	14.446
475	491.609,063 348.377,034	476	491.605,538 348.397,877	21.139
478	491.599,89 348.419,846	479	491.599,505 348.419,965	0.403
481	491.598,361 348.422,707	482	491.590,054 348.458,089	36.344
484	491.578,232 348.490,202	485	491.577,986 348.495,565	5.369
487	491.576,56 348.515,691	488	491.574,761 348.538,934	23.313
490	491.570,24 348.601,51	491	491.569,821 348.606,705	5.212
493	491.567,149 348.645,886	494	491.566,552 348.655,711	9.843
496	491.564,823 348.674,827	497	491.562,904 348.696,053	21.313

Punct început	X / Y	Punct sfârșit	X / Y	Lungime segment
401	491.736,838 347.412,881	402	491.735,409 347.426,494	13.688
404	491.733,115 347.452,224	405	491.730,534 347.477,644	25.551
407	491.727,928 347.505,842	408	491.727,608 347.509,302	3.475
410	491.723,315 347.556,739	411	491.722,785 347.562,969	6.253
413	491.721,139 347.575,716	414	491.720,927 347.579,653	3.943
416	491.719,697 347.592,219	417	491.719,695 347.592,234	0.015
419	491.717,41 347.609,382	420	491.715,098 347.621,749	12.581
422	491.713,743 347.647,752	423	491.711,057 347.674,994	27.374
425	491.708,7 347.698,583	426	491.705,469 347.730,915	32.493
428	491.701,152 347.775,755	429	491.699,39 347.801,0	25.306
431	491.697,534 347.817,412	432	491.692,666 347.858,191	41.069
434	491.690,807 347.876,732	435	491.689,63 347.889,948	13.268
437	491.687,494 347.911,422	438	491.684,162 347.939,336	28.112
440	491.681,169 347.968,513	441	491.678,894 347.992,918	24.511
443	491.677,03 348.017,353	444	491.674,921 348.029,864	12.688
446	491.671,529 348.045,553	447	491.665,9 348.060,608	16.073
449	491.659,922 348.072,796	450	491.650,35 348.097,793	26.767
452	491.645,254 348.127,403	453	491.644,546 348.153,925	26.531
455	491.644,066 348.178,362	456	491.641,277 348.196,445	18.297
458	491.633,81 348.239,87	459	491.631,06 348.253,582	13.985
461	491.626,369 348.283,041	462	491.623,314 348.289,399	7.054
464	491.621,607 348.303,727	465	491.620,57 348.312,428	8.763
467	491.619,88 348.318,226	468	491.619,593 348.320,632	2.423
470	491.616,569 348.337,708	471	491.614,662 348.346,868	9.356
473	491.611,994 348.361,225	474	491.610,459 348.368,882	7.809
476	491.605,538 348.397,877	477	491.604,229 348.407,587	9.798
479	491.599,505 348.419,965	480	491.598,966 348.420,131	0.564
482	491.590,054 348.458,089	483	491.583,234 348.470,3	13.986
485	491.577,986 348.495,565	486	491.577,312 348.510,256	14.706
488	491.574,761 348.538,934	489	491.572,656 348.568,19	29.332
491	491.569,821 348.606,705	492	491.568,15 348.631,213	24.565
494	491.566,552 348.655,711	495	491.564,83 348.674,756	19.123
497	491.562,904 348.696,053	498	491.562,897 348.696,121	0.068

Punct început	X / Y	Punct sfârșit	X / Y	Lungime segment
402	491.735,409 347.426,494	403	491.734,375 347.434,729	8.3
405	491.730,534 347.477,644	406	491.730,53 347.477,681	0.037
408	491.727,608 347.509,302	409	491.725,292 347.534,367	25.172
411	491.722,785 347.562,969	412	491.722,768 347.563,098	0.13
414	491.720,927 347.579,653	415	491.720,916 347.579,748	0.096
417	491.719,695 347.592,234	418	491.718,917 347.596,825	4.656
420	491.715,098 347.621,749	421	491.715,031 347.627,423	5.674
423	491.711,057 347.674,994	424	491.709,521 347.690,367	15.45
426	491.705,469 347.730,915	427	491.702,091 347.764,711	33.964
429	491.699,39 347.801,0	430	491.698,604 347.806,78	5.833
432	491.692,666 347.858,191	433	491.691,909 347.865,741	7.588
435	491.689,63 347.889,948	436	491.688,379 347.904,002	14.11
438	491.684,162 347.939,336	439	491.683,327 347.946,749	7.46
441	491.678,894 347.992,918	442	491.677,249 348.014,946	22.089
444	491.674,921 348.029,864	445	491.673,079 348.042,643	12.911
447	491.665,9 348.060,608	448	491.662,769 348.068,368	8.368
450	491.650,35 348.097,793	451	491.646,563 348.116,454	19.041
453	491.644,546 348.153,925	454	491.644,29 348.163,487	9.565
456	491.641,277 348.196,445	457	491.638,65 348.213,969	17.72
459	491.631,06 348.253,582	460	491.629,631 348.262,236	8.771
462	491.623,314 348.289,399	463	491.622,644 348.295,023	5.664
465	491.620,57 348.312,428	466	491.620,225 348.315,327	2.919
468	491.619,593 348.320,632	469	491.617,692 348.330,892	10.435
471	491.614,662 348.346,868	472	491.614,633 348.347,022	0.157
474	491.610,459 348.368,882	475	491.609,063 348.377,034	8.271
477	491.604,229 348.407,587	478	491.599,89 348.419,846	13.004
480	491.598,966 348.420,131	481	491.598,361 348.422,707	2.646
483	491.583,234 348.470,3	484	491.578,232 348.490,202	20.521
486	491.577,312 348.510,256	487	491.576,56 348.515,691	5.487
489	491.572,656 348.568,19	490	491.570,24 348.601,51	33.407
492	491.568,15 348.631,213	493	491.567,149 348.645,886	14.707
495	491.564,83 348.674,756	496	491.564,823 348.674,827	0.071
498	491.562,897 348.696,121	499	491.563,669 348.700,138	4.091

Document generat din sistemul GIS

Punct început	X / Y	Punct sfârșit	X / Y	Lungime segment
499	491.563,669 348.700,138	500	491.561,774 348.733,606	33.522
502	491.558,417 348.740,839	503	491.561,189 348.741,051	2.78
505	491.557,884 348.785,772	506	491.556,586 348.807,888	22.154
508	491.556,535 348.836,745	509	491.557,617 348.852,075	15.368
511	491.559,024 348.880,274	512	491.559,172 348.900,871	20.598
514	491.557,354 348.925,826	515	491.557,065 348.929,261	3.447
517	491.557,145 348.934,235	518	491.556,749 348.934,38	0.422
520	491.551,222 348.982,279	521	491.549,637 348.991,382	9.24
523	491.547,961 349.011,479	524	491.547,325 349.021,158	9.7
526	491.546,124 349.037,747	527	491.544,779 349.056,813	19.113
529	491.542,415 349.101,06	530	491.542,243 349.110,336	9.278
532	491.542,168 349.121,674	533	491.541,888 349.133,056	11.385
535	491.541,34 349.153,178	536	491.541,096 349.164,241	11.066
538	491.540,99 349.178,039	539	491.540,456 349.194,75	16.72
541	491.539,996 349.217,367	542	491.539,49 349.233,48	16.121
544	491.538,331 349.302,47	545	491.538,16 349.316,632	14.163
547	491.538,085 349.330,639	548	491.538,073 349.334,498	3.859
550	491.537,965 349.344,494	551	491.537,235 349.364,635	20.154
553	491.536,697 349.380,219	554	491.535,956 349.390,985	10.791
556	491.535,989 349.402,347	557	491.536,019 349.412,847	10.5
559	491.535,235 349.434,644	560	491.533,956 349.442,515	7.974
562	491.530,241 349.471,584	563	491.527,261 349.494,042	22.655
565	491.525,477 349.507,182	566	491.523,976 349.515,651	8.601
568	491.520,624 349.532,755	569	491.517,233 349.551,434	18.984
571	491.511,67 349.583,019	572	491.510,036 349.591,789	8.921
574	491.505,332 349.618,857	575	491.501,554 349.642,194	23.641
577	491.497,025 349.669,56	578	491.493,513 349.690,624	21.355
580	491.492,801 349.695,064	581	491.491,98 349.700,182	5.183
583	491.489,699 349.712,605	584	491.488,985 349.717,407	4.855
586	491.487,026 349.727,674	587	491.481,224 349.760,983	33.811
589	491.471,262 349.818,174	590	491.468,655 349.833,139	15.19
592	491.464,902 349.852,466	593	491.461,647 349.871,8	19.606
595	491.456,413 349.902,027	596	491.452,744 349.925,139	23.401

Punct început	X / Y	Punct sfârșit	X / Y	Lungime segment
500	491.561,774 348.733,606	501	491.558,836 348.733,349	2.949
503	491.561,189 348.741,051	504	491.558,778 348.774,262	33.298
506	491.556,586 348.807,888	507	491.556,298 348.824,049	16.164
509	491.557,617 348.852,075	510	491.558,947 348.869,56	17.536
512	491.559,172 348.900,871	513	491.558,35 348.911,683	10.843
515	491.557,065 348.929,261	516	491.557,601 348.929,603	0.636
518	491.556,749 348.934,38	519	491.555,117 348.945,882	11.617
521	491.549,637 348.991,382	522	491.548,713 349.002,279	10.936
524	491.547,325 349.021,158	525	491.546,696 349.029,843	8.708
527	491.544,779 349.056,813	528	491.544,027 349.070,279	13.487
530	491.542,243 349.110,336	531	491.542,178 349.115,58	5.244
533	491.541,888 349.133,056	534	491.541,484 349.142,552	9.505
536	491.541,096 349.164,241	537	491.541,253 349.164,244	0.157
539	491.540,456 349.194,75	540	491.540,415 349.196,759	2.009
542	491.539,49 349.233,48	543	491.538,778 349.268,326	34.853
545	491.538,16 349.316,632	546	491.538,116 349.320,311	3.679
548	491.538,073 349.334,498	549	491.537,993 349.341,93	7.432
551	491.537,235 349.364,635	552	491.537,027 349.370,657	6.026
554	491.535,956 349.390,985	555	491.535,976 349.397,847	6.862
557	491.536,019 349.412,847	558	491.535,45 349.429,744	16.907
560	491.533,956 349.442,515	561	491.533,763 349.444,025	1.522
563	491.527,261 349.494,042	564	491.526,432 349.501,79	7.792
566	491.523,976 349.515,651	567	491.521,226 349.529,685	14.301
569	491.517,233 349.551,434	570	491.513,61 349.569,729	18.65
572	491.510,036 349.591,789	573	491.509,094 349.597,689	5.975
575	491.501,554 349.642,194	576	491.500,435 349.649,109	7.005
578	491.493,513 349.690,624	579	491.493,133 349.692,992	2.398
581	491.491,98 349.700,182	582	491.490,117 349.709,797	9.794
584	491.488,985 349.717,407	585	491.487,839 349.723,01	5.719
587	491.481,224 349.760,983	588	491.475,635 349.793,069	32.569
590	491.468,655 349.833,139	591	491.464,928 349.852,312	19.532
593	491.461,647 349.871,8	594	491.457,383 349.896,43	24.996
596	491.452,744 349.925,139	597	491.451,356 349.943,428	18.342

Punct început	X / Y	Punct sfârșit	X / Y	Lungime segment
501	491.558,836 348.733,349	502	491.558,417 348.740,839	7.502
504	491.558,778 348.774,262	505	491.557,884 348.785,772	11.545
507	491.556,298 348.824,049	508	491.556,535 348.836,745	12.698
510	491.558,947 348.869,56	511	491.559,024 348.880,274	10.714
513	491.558,35 348.911,683	514	491.557,354 348.925,826	14.178
516	491.557,601 348.929,603	517	491.557,145 348.934,235	4.654
519	491.555,117 348.945,882	520	491.551,222 348.982,279	36.605
522	491.548,713 349.002,279	523	491.547,961 349.011,479	9.231
525	491.546,696 349.029,843	526	491.546,124 349.037,747	7.925
528	491.544,027 349.070,279	529	491.542,415 349.101,06	30.823
531	491.542,178 349.115,58	532	491.542,168 349.121,674	6.094
534	491.541,484 349.142,552	535	491.541,34 349.153,178	10.627
537	491.541,253 349.164,244	538	491.540,99 349.178,039	13.798
540	491.540,415 349.196,759	541	491.539,996 349.217,367	20.612
543	491.538,778 349.268,326	544	491.538,331 349.302,47	34.147
546	491.538,116 349.320,311	547	491.538,085 349.330,639	10.328
549	491.537,993 349.341,93	550	491.537,965 349.344,494	2.564
552	491.537,027 349.370,657	553	491.536,697 349.380,219	9.568
555	491.535,976 349.397,847	556	491.535,989 349.402,347	4.5
558	491.535,45 349.429,744	559	491.535,235 349.434,644	4.905
561	491.533,763 349.444,025	562	491.530,241 349.471,584	27.783
564	491.526,432 349.501,79	565	491.525,477 349.507,182	5.476
567	491.521,226 349.529,685	568	491.520,624 349.532,755	3.128
570	491.513,61 349.569,729	571	491.511,67 349.583,019	13.431
573	491.509,094 349.597,689	574	491.505,332 349.618,857	21.5
576	491.500,435 349.649,109	577	491.497,025 349.669,56	20.733
579	491.493,133 349.692,992	580	491.492,801 349.695,064	2.098
582	491.490,117 349.709,797	583	491.489,699 349.712,605	2.839
585	491.487,839 349.723,01	586	491.487,026 349.727,674	4.734
588	491.475,635 349.793,069	589	491.471,262 349.818,174	25.483
591	491.464,928 349.852,312	592	491.464,902 349.852,466	0.156
594	491.457,383 349.896,43	595	491.456,413 349.902,027	5.68
597	491.451,356 349.943,428	598	491.448,029 349.966,198	23.012

Verificat în aplicația Documente OCPI

Punct început	X / Y	Punct sfârșit	X / Y	Lungime segment
598	491.448,029 349.966,198	599	491.447,046 349.977,003	10.85
601	491.445,318 349.999,239	602	491.444,886 350.003,845	4.626
604	491.440,177 350.050,542	605	491.437,755 350.074,1	23.682
607	491.435,802 350.098,033	608	491.432,871 350.128,937	31.043
610	491.430,869 350.147,699	611	491.429,674 350.156,78	9.159
613	491.426,917 350.174,974	614	491.425,518 350.183,115	8.26
616	491.423,292 350.195,729	617	491.418,049 350.218,818	23.677
619	491.410,853 350.248,399	620	491.410,519 350.250,03	1.665
622	491.407,189 350.263,805	623	491.402,227 350.283,15	19.971
625	491.400,203 350.286,714	626	491.397,963 350.294,689	8.284
628	491.394,466 350.307,087	629	491.391,147 350.323,443	16.689
631	491.379,131 350.373,709	632	491.376,986 350.382,45	9.0
634	491.369,96 350.411,99	635	491.367,26 350.423,53	11.852
637	491.361,308 350.448,324	638	491.357,627 350.463,084	15.212
640	491.354,015 350.476,817	641	491.351,303 350.488,2	11.702
643	491.345,321 350.510,652	644	491.340,708 350.527,586	17.551
646	491.335,506 350.549,464	647	491.329,836 350.571,81	23.054
649	491.323,549 350.597,422	650	491.320,663 350.609,17	12.097
652	491.315,591 350.628,909	653	491.313,599 350.636,525	7.872
655	491.311,922 350.652,284	656	491.293,376 350.648,508	18.926
658	491.297,227 350.631,712	659	491.300,638 350.615,911	16.165
661	491.309,075 350.581,162	662	491.311,547 350.568,952	12.458
664	491.317,012 350.545,026	665	491.320,016 350.533,591	11.823
667	491.325,653 350.510,81	668	491.328,653 350.499,222	11.97
670	491.335,452 350.470,125	671	491.338,374 350.458,425	12.059
673	491.347,025 350.423,992	674	491.348,816 350.416,834	7.379
676	491.354,846 350.392,125	677	491.357,518 350.381,247	11.201
679	491.362,478 350.360,937	680	491.366,819 350.343,688	17.787
682	491.372,804 350.318,93	683	491.376,4 350.304,651	14.725
685	491.379,696 350.290,851	686	491.383,109 350.277,217	14.055
688	491.389,632 350.249,886	689	491.390,315 350.246,896	3.067
691	491.394,892 350.228,619	692	491.399,279 350.211,663	17.514
694	491.408,059 350.175,396	695	491.410,269 350.149,994	25.498

Punct început	X / Y	Punct sfârșit	X / Y	Lungime segment
599	491.447,046 349.977,003	600	491.446,063 349.987,808	10.85
602	491.444,886 350.003,845	603	491.443,318 350.020,123	16.353
605	491.437,755 350.074,1	606	491.436,106 350.094,865	20.83
608	491.432,871 350.128,937	609	491.431,024 350.145,26	16.427
611	491.429,674 350.156,78	612	491.427,653 350.171,234	14.595
614	491.425,518 350.183,115	615	491.425,152 350.185,382	2.296
617	491.418,049 350.218,818	618	491.411,905 350.244,036	25.956
620	491.410,519 350.250,03	621	491.409,714 350.253,249	3.318
623	491.402,227 350.283,15	624	491.401,178 350.282,863	1.088
626	491.397,963 350.294,689	627	491.396,931 350.298,074	3.539
629	491.391,147 350.323,443	630	491.384,521 350.351,77	29.092
632	491.376,986 350.382,45	633	491.372,031 350.402,929	21.07
635	491.367,26 350.423,53	636	491.364,36 350.435,62	12.433
638	491.357,627 350.463,084	639	491.355,377 350.472,114	9.306
641	491.351,303 350.488,2	642	491.346,411 350.506,374	18.821
644	491.340,708 350.527,586	645	491.338,029 350.538,58	11.316
647	491.329,836 350.571,81	648	491.322,922 350.597,255	26.368
650	491.320,663 350.609,17	651	491.318,875 350.616,567	7.61
653	491.313,599 350.636,525	654	491.315,596 350.636,859	2.025
656	491.293,376 350.648,508	657	491.295,092 350.641,023	7.679
659	491.300,638 350.615,911	660	491.306,492 350.592,703	23.935
662	491.311,547 350.568,952	663	491.316,053 350.548,676	20.771
665	491.320,016 350.533,591	666	491.322,716 350.523,312	10.628
668	491.328,653 350.499,222	669	491.332,225 350.484,226	15.416
671	491.338,374 350.458,425	672	491.344,694 350.434,067	25.165
674	491.348,816 350.416,834	675	491.352,307 350.402,383	14.867
677	491.357,518 350.381,247	678	491.359,976 350.371,299	10.247
680	491.366,819 350.343,688	681	491.370,886 350.326,862	17.311
683	491.376,4 350.304,651	684	491.378,625 350.295,132	9.776
686	491.383,109 350.277,217	687	491.386,658 350.261,584	16.031
689	491.390,315 350.246,896	690	491.390,823 350.245,007	1.956
692	491.399,279 350.211,663	693	491.403,516 350.194,449	17.728
695	491.410,269 350.149,994	696	491.411,444 350.136,066	13.977

Punct început	X / Y	Punct sfârșit	X / Y	Lungime segment
600	491.446,063 349.987,808	601	491.445,318 349.999,239	11.455
603	491.443,318 350.020,123	604	491.440,177 350.050,542	30.581
606	491.436,106 350.094,865	607	491.435,802 350.098,033	3.183
609	491.431,024 350.145,26	610	491.430,869 350.147,699	2.444
612	491.427,653 350.171,234	613	491.426,917 350.174,974	3.812
615	491.425,152 350.185,382	616	491.423,292 350.195,729	10.513
618	491.411,905 350.244,036	619	491.410,853 350.248,399	4.488
621	491.409,714 350.253,249	622	491.407,189 350.263,805	10.854
624	491.401,178 350.282,863	625	491.400,203 350.286,714	3.973
627	491.396,931 350.298,074	628	491.394,466 350.307,087	9.344
630	491.384,521 350.351,77	631	491.379,131 350.373,709	22.591
633	491.372,031 350.402,929	634	491.369,96 350.411,99	9.295
636	491.364,36 350.435,62	637	491.361,308 350.448,324	13.065
639	491.355,377 350.472,114	640	491.354,015 350.476,817	4.896
642	491.346,411 350.506,374	643	491.345,321 350.510,652	4.415
645	491.338,029 350.538,58	646	491.335,506 350.549,464	11.173
648	491.322,922 350.597,255	649	491.323,549 350.597,422	0.649
651	491.318,875 350.616,567	652	491.315,591 350.628,909	12.771
654	491.315,596 350.636,859	655	491.311,922 350.652,284	15.857
657	491.295,092 350.641,023	658	491.297,227 350.631,712	9.553
660	491.306,492 350.592,703	661	491.309,075 350.581,162	11.827
663	491.316,053 350.548,676	664	491.317,012 350.545,026	3.774
666	491.322,716 350.523,312	667	491.325,653 350.510,81	12.842
669	491.332,225 350.484,226	670	491.335,452 350.470,125	14.466
672	491.344,694 350.434,067	673	491.347,025 350.423,992	10.341
675	491.352,307 350.402,383	676	491.354,846 350.392,125	10.568
678	491.359,976 350.371,299	679	491.362,478 350.360,937	10.66
681	491.370,886 350.326,862	682	491.372,804 350.318,93	8.161
684	491.378,625 350.295,132	685	491.379,696 350.290,851	4.413
687	491.386,658 350.261,584	688	491.389,632 350.249,886	12.07
690	491.390,823 350.245,007	691	491.394,892 350.228,619	16.886
693	491.403,516 350.194,449	694	491.408,059 350.175,396	19.587
696	491.411,444 350.136,066	697	491.411,574 350.134,503	1.568

Vizualizare Document OCPI

Punct început	X / Y	Punct sfârșit	X / Y	Lungime segment
697	491.411,574 350.134,503	698	491.413,165 350.121,866	12.737
700	491.415,78 350.097,994	701	491.416,862 350.086,435	11.61
703	491.419,77 350.060,545	704	491.421,048 350.048,494	12.119
706	491.423,239 350.025,196	707	491.424,892 350.007,072	18.199
709	491.429,989 349.964,675	710	491.431,762 349.945,04	19.715
712	491.436,9 349.905,391	713	491.439,551 349.887,365	18.22
715	491.448,464 349.836,058	716	491.449,483 349.830,533	5.618
718	491.454,061 349.804,136	719	491.458,21 349.779,961	24.528
721	491.469,208 349.716,702	722	491.471,283 349.705,483	11.409
724	491.479,84 349.655,875	725	491.482,227 349.642,034	14.045
727	491.489,41 349.598,806	728	491.490,094 349.593,616	5.235
730	491.493,598 349.573,235	731	491.497,161 349.553,525	20.029
733	491.503,141 349.521,803	734	491.504,261 349.512,423	9.447
736	491.506,734 349.495,315	737	491.507,161 349.492,878	2.474
739	491.512,984 349.457,123	740	491.513,69 349.457,052	0.71
742	491.516,257 349.419,37	743	491.518,387 349.402,416	17.087
745	491.517,629 349.393,931	746	491.517,293 349.386,42	7.519
748	491.518,792 349.361,385	749	491.518,458 349.334,614	26.773
751	491.518,778 349.288,17	752	491.519,353 349.272,819	15.362
754	491.521,321 349.243,967	755	491.521,443 349.238,144	5.824
757	491.521,873 349.217,77	758	491.519,138 349.217,687	2.736
760	491.521,586 349.212,98	761	491.521,714 349.208,849	4.133
763	491.521,494 349.171,517	764	491.521,536 349.152,098	19.419
766	491.522,491 349.135,14	767	491.523,331 349.118,863	16.299
769	491.524,502 349.077,045	770	491.524,57 349.074,619	2.427
772	491.525,892 349.068,5	773	491.526,004 349.066,607	1.896
775	491.526,607 349.044,848	776	491.526,75 349.041,619	3.232
778	491.530,03 349.009,126	779	491.530,759 349.004,648	4.537
781	491.533,498 348.974,302	782	491.534,233 348.964,134	10.195
784	491.536,482 348.943,613	785	491.537,997 348.934,11	9.623
787	491.539,673 348.917,698	788	491.540,127 348.908,664	9.045
790	491.540,702 348.888,861	791	491.540,729 348.882,899	5.962
793	491.539,868 348.862,677	794	491.539,733 348.860,887	1.795

Punct început	X / Y	Punct sfârșit	X / Y	Lungime segment
698	491.413,165 350.121,866	699	491.414,439 350.109,779	12.154
701	491.416,862 350.086,435	702	491.419,008 350.069,853	16.72
704	491.421,048 350.048,494	705	491.422,246 350.036,358	12.195
707	491.424,892 350.007,072	708	491.426,903 349.985,523	21.643
710	491.431,762 349.945,04	711	491.434,184 349.922,255	22.913
713	491.439,551 349.887,365	714	491.442,08 349.871,32	16.243
716	491.449,483 349.830,533	717	491.451,048 349.822,039	8.637
719	491.458,21 349.779,961	720	491.462,52 349.756,307	24.043
722	491.471,283 349.705,483	723	491.474,166 349.689,628	16.115
725	491.482,227 349.642,034	726	491.488,44 349.606,666	35.91
728	491.490,094 349.593,616	729	491.493,059 349.576,215	17.652
731	491.497,161 349.553,525	732	491.502,327 349.527,089	26.936
734	491.504,261 349.512,423	735	491.505,099 349.506,386	6.095
737	491.507,161 349.492,878	738	491.508,907 349.482,919	10.111
740	491.513,69 349.457,052	741	491.515,914 349.436,046	21.123
743	491.518,387 349.402,416	744	491.517,997 349.398,326	4.109
746	491.517,293 349.386,42	747	491.518,088 349.386,39	0.796
749	491.518,458 349.334,614	750	491.518,747 349.303,048	31.567
752	491.519,353 349.272,819	753	491.520,773 349.249,131	23.731
755	491.521,443 349.238,144	756	491.521,627 349.229,437	8.709
758	491.519,138 349.217,687	759	491.518,971 349.213,432	4.258
761	491.521,714 349.208,849	762	491.521,372 349.189,91	18.942
764	491.521,536 349.152,098	765	491.521,941 349.141,562	10.544
767	491.523,331 349.118,863	768	491.523,667 349.106,894	11.974
770	491.524,57 349.074,619	771	491.524,359 349.068,457	6.166
773	491.526,004 349.066,607	774	491.526,346 349.051,547	15.064
776	491.526,75 349.041,619	777	491.527,887 349.028,406	13.262
779	491.530,759 349.004,648	780	491.532,897 348.981,84	22.908
782	491.534,233 348.964,134	783	491.535,162 348.955,656	8.529
785	491.537,997 348.934,11	786	491.538,961 348.924,446	9.712
788	491.540,127 348.908,664	789	491.540,66 348.898,049	10.628
791	491.540,729 348.882,899	792	491.540,568 348.877,551	5.35
794	491.539,733 348.860,887	795	491.537,936 348.837,158	23.797

Punct început	X / Y	Punct sfârșit	X / Y	Lungime segment
699	491.414,439 350.109,779	700	491.415,78 350.097,994	11.861
702	491.419,008 350.069,853	703	491.419,77 350.060,545	9.339
705	491.422,246 350.036,358	706	491.423,239 350.025,196	11.206
708	491.426,903 349.985,523	709	491.429,989 349.964,675	21.075
711	491.434,184 349.922,255	712	491.436,9 349.905,391	17.081
714	491.442,08 349.871,32	715	491.448,464 349.836,058	35.835
717	491.451,048 349.822,039	718	491.454,061 349.804,136	18.155
720	491.462,52 349.756,307	721	491.469,208 349.716,702	40.166
723	491.474,166 349.689,628	724	491.479,84 349.655,875	34.227
726	491.488,44 349.606,666	727	491.489,41 349.598,806	7.92
729	491.493,059 349.576,215	730	491.493,598 349.573,235	3.028
732	491.502,327 349.527,089	733	491.503,141 349.521,803	5.348
735	491.505,099 349.506,386	736	491.506,734 349.495,315	11.191
738	491.508,907 349.482,919	739	491.512,984 349.457,123	26.116
741	491.515,914 349.436,046	742	491.516,257 349.419,37	16.68
744	491.517,997 349.398,326	745	491.517,629 349.393,931	4.41
747	491.518,088 349.386,39	748	491.518,792 349.361,385	25.015
750	491.518,747 349.303,048	751	491.518,778 349.288,17	14.878
753	491.520,773 349.249,131	754	491.521,321 349.243,967	5.193
756	491.521,627 349.229,437	757	491.521,873 349.217,77	11.67
759	491.518,971 349.213,432	760	491.521,586 349.212,98	2.654
762	491.521,372 349.189,91	763	491.521,494 349.171,517	18.393
765	491.521,941 349.141,562	766	491.522,491 349.135,14	6.446
768	491.523,667 349.106,894	769	491.524,502 349.077,045	29.861
771	491.524,359 349.068,457	772	491.525,892 349.068,5	1.534
774	491.526,346 349.051,547	775	491.526,607 349.044,848	6.704
777	491.527,887 349.028,406	778	491.530,03 349.009,126	19.399
780	491.532,897 348.981,84	781	491.533,498 348.974,302	7.562
783	491.535,162 348.955,656	784	491.536,482 348.943,613	12.115
786	491.538,961 348.924,446	787	491.539,673 348.917,698	6.785
789	491.540,66 348.898,049	790	491.540,702 348.888,861	9.188
792	491.540,568 348.877,551	793	491.539,868 348.862,677	14.89
795	491.537,936 348.837,158	796	491.537,676 348.833,203	3.964

Vizualizat în arhiva ANCPI

Punct început	X / Y	Punct sfârșit	X / Y	Lungime segment
796	491.537,676 348.833,203	797	491.537,179 348.819,064	14.148
799	491.538,194 348.799,839	800	491.538,797 348.790,315	9.543
802	491.539,131 348.773,144	803	491.540,601 348.748,034	25.153
805	491.544,579 348.691,998	806	491.545,903 348.681,373	10.707
808	491.555,247 348.606,417	809	491.554,515 348.593,583	12.855
811	491.553,396 348.560,898	812	491.553,396 348.547,738	13.16
814	491.554,071 348.536,546	815	491.553,227 348.511,238	25.322
817	491.559,751 348.495,856	818	491.563,519 348.472,629	23.531
820	491.579,181 348.428,164	821	491.587,264 348.393,689	35.41
823	491.590,339 348.374,602	824	491.593,545 348.356,886	18.004
826	491.598,36 348.326,094	827	491.600,242 348.315,116	11.138
829	491.602,402 348.300,536	830	491.606,124 348.282,19	18.72
832	491.609,836 348.262,506	833	491.613,173 348.247,246	15.621
835	491.617,353 348.227,168	836	491.622,166 348.205,161	22.527
838	491.624,248 348.193,591	839	491.624,736 348.183,908	9.695
841	491.624,516 348.173,916	842	491.624,782 348.164,919	9.001
844	491.630,138 348.110,263	845	491.633,663 348.095,04	15.626
847	491.640,997 348.073,868	848	491.650,16 348.049,223	26.293
850	491.656,225 348.027,404	851	491.656,272 348.027,177	0.232
853	491.659,421 348.001,231	854	491.660,266 347.993,661	7.617
856	491.665,926 347.942,684	857	491.667,902 347.922,51	20.271
859	491.670,28 347.898,245	860	491.671,99 347.880,788	17.541
862	491.673,086 347.869,09	863	491.675,693 347.839,071	30.132
865	491.676,909 347.823,789	866	491.680,558 347.793,25	30.756
868	491.682,137 347.779,147	869	491.682,936 347.767,915	11.26
871	491.688,064 347.716,181	872	491.690,088 347.700,831	15.483
874	491.692,85 347.680,592	875	491.693,896 347.670,594	10.053
877	491.696,788 347.625,357	878	491.699,807 347.603,285	22.278
880	491.704,676 347.555,368	881	491.705,145 347.548,742	6.643
883	491.708,369 347.509,146	884	491.710,18 347.494,464	14.793
886	491.714,794 347.456,379	887	491.716,71 347.440,049	16.442
889	491.720,605 347.404,941	890	491.724,269 347.352,875	52.195
892	491.725,693 347.336,641	893	491.727,184 347.319,685	17.021

Punct început	X / Y	Punct sfârșit	X / Y	Lungime segment
797	491.537,179 348.819,064	798	491.537,673 348.809,622	9.455
800	491.538,797 348.790,315	801	491.539,629 348.777,176	13.165
803	491.540,601 348.748,034	804	491.543,009 348.715,004	33.118
806	491.545,903 348.681,373	807	491.549,772 348.650,336	31.277
809	491.554,515 348.593,583	810	491.553,772 348.564,913	28.68
812	491.553,396 348.547,738	813	491.553,734 348.540,539	7.207
815	491.553,227 348.511,238	816	491.555,896 348.504,946	6.835
818	491.563,519 348.472,629	819	491.567,168 348.459,863	13.277
821	491.587,264 348.393,689	822	491.588,455 348.387,312	6.487
824	491.593,545 348.356,886	825	491.594,351 348.351,59	5.357
827	491.600,242 348.315,116	828	491.602,031 348.304,329	10.934
830	491.606,124 348.282,19	831	491.606,819 348.278,504	3.751
833	491.613,173 348.247,246	834	491.613,759 348.244,432	2.874
836	491.622,166 348.205,161	837	491.623,071 348.200,026	5.214
839	491.624,736 348.183,908	840	491.624,216 348.177,819	6.111
842	491.624,782 348.164,919	843	491.628,956 348.161,198	5.592
845	491.633,663 348.095,04	846	491.639,287 348.078,468	17.5
848	491.650,16 348.049,223	849	491.654,172 348.037,525	12.367
851	491.656,272 348.027,177	852	491.659,037 348.004,396	22.948
854	491.660,266 347.993,661	855	491.662,98 347.969,348	24.464
857	491.667,902 347.922,51	858	491.668,558 347.915,819	6.723
860	491.671,99 347.880,788	861	491.672,694 347.873,603	7.219
863	491.675,693 347.839,071	864	491.676,182 347.830,527	8.558
866	491.680,558 347.793,25	867	491.682,006 347.780,99	12.345
869	491.682,936 347.767,915	870	491.684,949 347.746,047	21.96
872	491.690,088 347.700,831	873	491.690,954 347.694,483	6.407
875	491.693,896 347.670,594	876	491.695,691 347.641,605	29.045
878	491.699,807 347.603,285	879	491.703,279 347.571,982	31.495
881	491.705,145 347.548,742	882	491.707,501 347.519,805	29.033
884	491.710,18 347.494,464	885	491.713,173 347.470,191	24.457
887	491.716,71 347.440,049	888	491.719,607 347.417,92	22.318
890	491.724,269 347.352,875	891	491.724,285 347.352,645	0.231
893	491.727,184 347.319,685	894	491.727,229 347.319,173	0.514

Punct început	X / Y	Punct sfârșit	X / Y	Lungime segment
798	491.537,673 348.809,622	799	491.538,194 348.799,839	9.797
801	491.539,629 348.777,176	802	491.539,131 348.773,144	4.063
804	491.543,009 348.715,004	805	491.544,579 348.691,998	23.06
807	491.549,772 348.650,336	808	491.555,247 348.606,417	44.259
810	491.553,772 348.564,913	811	491.553,396 348.560,898	4.033
813	491.553,734 348.540,539	814	491.554,071 348.536,546	4.007
816	491.555,896 348.504,946	817	491.559,751 348.495,856	9.874
819	491.567,168 348.459,863	820	491.579,181 348.428,164	33.899
822	491.588,455 348.387,312	823	491.590,339 348.374,602	12.849
825	491.594,351 348.351,59	826	491.598,36 348.326,094	25.809
828	491.602,031 348.304,329	829	491.602,402 348.300,536	3.811
831	491.606,819 348.278,504	832	491.609,836 348.262,506	16.28
834	491.613,759 348.244,432	835	491.617,353 348.227,168	17.634
837	491.623,071 348.200,026	838	491.624,248 348.193,591	6.542
840	491.624,216 348.177,819	841	491.624,516 348.173,916	3.915
843	491.628,956 348.161,198	844	491.630,138 348.110,263	50.949
846	491.639,287 348.078,468	847	491.640,997 348.073,868	4.908
849	491.654,172 348.037,525	850	491.656,225 348.027,404	10.327
852	491.659,037 348.004,396	853	491.659,421 348.001,231	3.188
855	491.662,98 347.969,348	856	491.665,926 347.942,684	26.826
858	491.668,558 347.915,819	859	491.670,28 347.898,245	17.658
861	491.672,694 347.873,603	862	491.673,086 347.869,09	4.53
864	491.676,182 347.830,527	865	491.676,909 347.823,789	6.777
867	491.682,006 347.780,99	868	491.682,137 347.779,147	1.848
870	491.684,949 347.746,047	871	491.688,064 347.716,181	30.028
873	491.690,954 347.694,483	874	491.692,85 347.680,592	14.02
876	491.695,691 347.641,605	877	491.696,788 347.625,357	16.285
879	491.703,279 347.571,982	880	491.704,676 347.555,368	16.673
882	491.707,501 347.519,805	883	491.708,369 347.509,146	10.694
885	491.713,173 347.470,191	886	491.714,794 347.456,379	13.907
888	491.719,607 347.417,92	889	491.720,605 347.404,941	13.017
891	491.724,285 347.352,645	892	491.725,693 347.336,641	16.066
894	491.727,229 347.319,173	895	491.727,925 347.308,585	10.611

Verificat Primăria Buzoești

Punct început	X / Y	Punct sfârșit	X / Y	Lungime segment
895	491.727,925 347.308,585	896	491.728,953 347.300,333	8.316
898	491.729,206 347.297,567	899	491.731,858 347.272,18	25.525
901	491.740,825 347.231,61	902	491.743,204 347.224,16	7.821
904	491.766,072 347.164,25	905	491.772,319 347.148,69	16.767
907	491.784,176 347.120,662	908	491.793,84 347.097,676	24.935
910	491.823,713 347.022,917	911	491.837,112 346.991,232	34.402
913	491.849,014 346.962,963	914	491.856,484 346.945,663	18.844
916	491.871,129 346.911,406	917	491.870,03 346.910,822	1.245
919	491.876,18 346.896,796	920	491.877,819 346.892,874	4.251
922	491.887,599 346.870,427	923	491.896,779 346.848,326	23.932
925	491.903,023 346.828,94	926	491.911,896 346.806,185	24.424
928	491.919,912 346.786,559	929	491.929,254 346.763,779	24.621
931	491.942,014 346.734,988	932	491.942,89 346.732,745	2.408
934	491.965,933 346.673,732	935	491.973,029 346.655,901	19.191
937	491.985,901 346.624,952	938	491.987,484 346.621,238	4.037
940	491.994,576 346.604,46	941	492.003,094 346.584,124	22.048
943	492.012,048 346.561,259	944	492.014,495 346.555,324	6.42
946	492.021,986 346.537,162	947	492.022,798 346.535,192	2.131
949	492.037,058 346.499,855	950	492.050,941 346.472,322	30.835
952	492.069,284 346.443,157	953	492.082,299 346.429,809	18.643
955	492.145,595 346.383,286	956	492.149,362 346.380,638	4.605
958	492.179,714 346.360,856	959	492.186,526 346.354,652	9.214
961	492.230,565 346.313,455	962	492.231,356 346.312,714	1.084
964	492.247,49 346.294,199	965	492.254,099 346.285,816	10.675
967	492.274,376 346.260,241	968	492.287,157 346.244,422	20.337
970	492.300,297 346.232,06	971	492.301,024 346.232,819	1.051
973	492.346,166 346.190,001	974	492.359,08 346.177,605	17.901
976	492.378,931 346.150,992	977	492.384,092 346.143,0	9.514
979	492.400,916 346.115,522	980	492.402,238 346.113,267	2.614
982	492.419,088 346.082,255	983	492.426,227 346.068,596	15.412
985	492.431,29 346.058,802	986	492.438,484 346.047,733	13.201
988	492.481,436 345.982,937	989	492.482,296 345.981,702	1.505
991	492.487,993 345.973,517	992	492.537,189 345.923,769	69.965

Punct început	X / Y	Punct sfârșit	X / Y	Lungime segment
896	491.728,953 347.300,333	897	491.729,131 347.298,387	1.954
899	491.731,858 347.272,18	900	491.732,743 347.259,965	12.247
902	491.743,204 347.224,16	903	491.754,359 347.191,1	34.891
905	491.772,319 347.148,69	906	491.775,147 347.142,006	7.258
908	491.793,84 347.097,676	909	491.806,463 347.067,386	32.815
911	491.837,112 346.991,232	912	491.841,895 346.979,922	12.28
914	491.856,484 346.945,663	915	491.864,115 346.928,292	18.973
917	491.870,03 346.910,822	918	491.876,131 346.896,77	15.319
920	491.877,819 346.892,874	921	491.883,077 346.880,069	13.842
923	491.896,779 346.848,326	924	491.895,234 346.847,482	1.761
926	491.911,896 346.806,185	927	491.916,73 346.794,351	12.783
929	491.929,254 346.763,779	930	491.931,199 346.759,948	4.296
932	491.942,89 346.732,745	933	491.964,979 346.676,175	60.73
935	491.973,029 346.655,901	936	491.977,583 346.644,46	12.314
938	491.987,484 346.621,238	939	491.994,424 346.604,824	17.821
941	492.003,094 346.584,124	942	492.003,978 346.582,017	2.285
944	492.014,495 346.555,324	945	492.016,413 346.550,673	5.031
947	492.022,798 346.535,192	948	492.037,616 346.500,201	37.999
950	492.050,941 346.472,322	951	492.053,565 346.467,566	5.432
953	492.082,299 346.429,809	954	492.114,722 346.409,209	38.414
956	492.149,362 346.380,638	957	492.160,015 346.373,149	13.022
959	492.186,526 346.354,652	960	492.213,841 346.329,385	37.209
962	492.231,356 346.312,714	963	492.238,772 346.305,071	10.65
965	492.254,099 346.285,816	966	492.259,002 346.279,596	7.92
968	492.287,157 346.244,422	969	492.289,34 346.245,186	2.313
971	492.301,024 346.232,819	972	492.317,425 346.217,262	22.606
974	492.359,08 346.177,605	975	492.378,455 346.151,631	32.404
977	492.384,092 346.143,0	978	492.399,79 346.117,538	29.912
980	492.402,238 346.113,267	981	492.409,22 346.101,119	14.012
983	492.426,227 346.068,596	984	492.425,576 346.068,256	0.734
986	492.438,484 346.047,733	987	492.469,521 346.000,96	56.134
989	492.482,296 345.981,702	990	492.482,672 345.981,16	0.66
992	492.537,189 345.923,769	993	492.557,391 345.904,361	28.014

Punct început	X / Y	Punct sfârșit	X / Y	Lungime segment
897	491.729,131 347.298,387	898	491.729,206 347.297,567	0.823
900	491.732,743 347.259,965	901	491.740,825 347.231,61	29.484
903	491.754,359 347.191,1	904	491.766,072 347.164,25	29.294
906	491.775,147 347.142,006	907	491.784,176 347.120,662	23.175
909	491.806,463 347.067,386	910	491.823,713 347.022,917	47.698
912	491.841,895 346.979,922	913	491.849,014 346.962,963	18.393
915	491.864,115 346.928,292	916	491.871,129 346.911,406	18.285
918	491.876,131 346.896,77	919	491.876,18 346.896,796	0.055
921	491.883,077 346.880,069	922	491.887,599 346.870,427	10.65
924	491.895,234 346.847,482	925	491.903,023 346.828,94	20.112
927	491.916,73 346.794,351	928	491.919,912 346.786,559	8.417
930	491.931,199 346.759,948	931	491.942,014 346.734,988	27.202
933	491.964,979 346.676,175	934	491.965,933 346.673,732	2.623
936	491.977,583 346.644,46	937	491.985,901 346.624,952	21.207
939	491.994,424 346.604,824	940	491.994,576 346.604,46	0.394
942	492.003,978 346.582,017	943	492.012,048 346.561,259	22.271
945	492.016,413 346.550,673	946	492.021,986 346.537,162	14.615
948	492.037,616 346.500,201	949	492.037,058 346.499,855	0.657
951	492.053,565 346.467,566	952	492.069,284 346.443,157	29.033
954	492.114,722 346.409,209	955	492.145,595 346.383,286	40.313
957	492.160,015 346.373,149	958	492.179,714 346.360,856	23.22
960	492.213,841 346.329,385	961	492.230,565 346.313,455	23.097
963	492.238,772 346.305,071	964	492.247,49 346.294,199	13.936
966	492.259,002 346.279,596	967	492.274,376 346.260,241	24.718
969	492.289,34 346.245,186	970	492.300,297 346.232,06	17.098
972	492.317,425 346.217,262	973	492.346,166 346.190,001	39.613
975	492.378,455 346.151,631	976	492.378,931 346.150,992	0.797
978	492.399,79 346.117,538	979	492.400,916 346.115,522	2.309
981	492.409,22 346.101,119	982	492.419,088 346.082,255	21.289
984	492.425,576 346.068,256	985	492.431,29 346.058,802	11.047
987	492.469,521 346.000,96	988	492.481,436 345.982,937	21.605
990	492.482,672 345.981,16	991	492.487,993 345.973,517	9.313
993	492.557,391 345.904,361	994	492.558,834 345.902,975	2.001

Vizualizare Document OCPI

Punct început	X / Y	Punct sfârșit	X / Y	Lungime segment
994	492.558,834 345.902,975	995	492.559,616 345.902,224	1.084
997	492.602,128 345.858,062	998	492.615,192 345.838,708	23.35
1000	492.619,175 345.831,76	1001	492.623,076 345.824,957	7.842
1003	492.636,081 345.802,275	1004	492.640,159 345.795,162	8.199
1006	492.645,991 345.786,987	1007	492.651,537 345.781,48	7.816
1009	492.673,883 345.761,492	1010	492.706,528 345.736,468	41.133
1012	492.727,256 345.716,451	1013	492.738,84 345.702,327	18.267
1015	492.757,577 345.660,459	1016	492.762,821 345.647,793	13.709
1018	492.775,473 345.611,47	1019	492.779,202 345.600,197	11.874
1021	492.793,428 345.566,369	1022	492.807,12 345.534,736	34.469
1024	492.822,314 345.478,423	1025	492.826,479 345.464,429	14.601
1027	492.830,822 345.435,859	1028	492.835,737 345.414,646	21.775
1030	492.842,488 345.385,518	1031	492.844,389 345.377,313	8.422
1033	492.846,942 345.367,621	1034	492.854,899 345.346,926	22.172
1036	492.874,703 345.305,746	1037	492.874,729 345.305,698	0.055
1039	492.875,544 345.304,187	1040	492.876,366 345.302,66	1.734
1042	492.877,342 345.300,849	1043	492.880,886 345.294,273	7.47
1045	492.881,457 345.293,215	1046	492.881,632 345.292,889	0.37
1048	492.890,116 345.277,147	1049	492.891,007 345.275,494	1.878
1051	492.891,135 345.275,257	1052	492.893,533 345.270,806	5.056
1054	492.894,557 345.268,908	1055	492.895,852 345.266,504	2.731
1057	492.896,22 345.265,822	1058	492.897,283 345.263,849	2.241
1060	492.897,686 345.263,101	1061	492.903,948 345.251,482	13.199
1063	492.905,2 345.249,333	1064	492.905,267 345.249,22	0.131
1066	492.916,869 345.229,468	1067	492.918,299 345.227,034	2.823
1069	492.918,627 345.226,475	1070	492.918,666 345.226,409	0.077
1072	492.920,038 345.223,815	1073	492.920,309 345.223,302	0.58
1075	492.922,023 345.220,062	1076	492.922,055 345.220,002	0.068
1078	492.923,338 345.217,612	1079	492.923,36 345.217,571	0.047
1081	492.925,306 345.213,946	1082	492.925,605 345.213,39	0.631
1084	492.926,615 345.211,507	1085	492.926,86 345.211,052	0.517
1087	492.930,342 345.204,592	1088	492.930,355 345.204,567	0.028
1090	492.931,289 345.202,848	1091	492.936,693 345.191,463	12.602

Punct început	X / Y	Punct sfârșit	X / Y	Lungime segment
995	492.559,616 345.902,224	996	492.591,892 345.870,641	45.158
998	492.615,192 345.838,708	999	492.618,086 345.833,661	5.818
1001	492.623,076 345.824,957	1002	492.627,179 345.817,802	8.248
1004	492.640,159 345.795,162	1005	492.643,334 345.789,625	6.383
1007	492.651,537 345.781,48	1008	492.659,112 345.773,744	10.827
1010	492.706,528 345.736,468	1011	492.720,661 345.723,758	19.008
1013	492.738,84 345.702,327	1014	492.747,151 345.689,852	14.99
1016	492.762,821 345.647,793	1017	492.773,244 345.618,108	31.462
1019	492.779,202 345.600,197	1020	492.787,275 345.579,886	21.857
1022	492.807,12 345.534,736	1023	492.817,918 345.493,192	42.924
1025	492.826,479 345.464,429	1026	492.834,296 345.437,85	27.705
1028	492.835,737 345.414,646	1029	492.840,578 345.393,758	21.442
1031	492.844,389 345.377,313	1032	492.846,169 345.369,632	7.885
1034	492.854,899 345.346,926	1035	492.867,309 345.319,467	30.133
1037	492.874,729 345.305,698	1038	492.875,254 345.304,725	1.106
1040	492.876,366 345.302,66	1041	492.877,31 345.300,909	1.989
1043	492.880,886 345.294,273	1044	492.881,406 345.293,309	1.095
1046	492.881,632 345.292,889	1047	492.881,665 345.292,829	0.068
1049	492.891,007 345.275,494	1050	492.891,088 345.275,343	0.171
1052	492.893,533 345.270,806	1053	492.894,457 345.269,093	1.946
1055	492.895,852 345.266,504	1056	492.895,983 345.266,261	0.276
1058	492.897,283 345.263,849	1059	492.897,369 345.263,689	0.182
1061	492.903,948 345.251,482	1062	492.904,061 345.251,273	0.238
1064	492.905,267 345.249,22	1065	492.905,597 345.248,657	0.653
1067	492.918,299 345.227,034	1068	492.918,335 345.226,973	0.071
1070	492.918,666 345.226,409	1071	492.920,014 345.223,86	2.883
1073	492.920,309 345.223,302	1074	492.921,987 345.220,129	3.589
1076	492.922,055 345.220,002	1077	492.922,354 345.219,446	0.631
1079	492.923,36 345.217,571	1080	492.923,637 345.217,056	0.585
1082	492.925,605 345.213,39	1083	492.926,56 345.211,61	2.02
1085	492.926,86 345.211,052	1086	492.929,158 345.206,772	4.858
1088	492.930,355 345.204,567	1089	492.930,628 345.204,064	0.572
1091	492.936,693 345.191,463	1092	492.937,454 345.189,86	1.774

Punct început	X / Y	Punct sfârșit	X / Y	Lungime segment
996	492.591,892 345.870,641	997	492.602,128 345.858,062	16.217
999	492.618,086 345.833,661	1000	492.619,175 345.831,76	2.191
1002	492.627,179 345.817,802	1003	492.636,081 345.802,275	17.898
1005	492.643,334 345.789,625	1006	492.645,991 345.786,987	3.744
1008	492.659,112 345.773,744	1009	492.673,883 345.761,492	19.191
1011	492.720,661 345.723,758	1012	492.727,256 345.716,451	9.843
1014	492.747,151 345.689,852	1015	492.757,577 345.660,459	31.187
1017	492.773,244 345.618,108	1018	492.775,473 345.611,47	7.002
1020	492.787,275 345.579,886	1021	492.793,428 345.566,369	14.852
1023	492.817,918 345.493,192	1024	492.822,314 345.478,423	15.409
1026	492.834,296 345.437,85	1027	492.830,822 345.435,859	4.004
1029	492.840,578 345.393,758	1030	492.842,488 345.385,518	8.458
1032	492.846,169 345.369,632	1033	492.846,942 345.367,621	2.154
1035	492.867,309 345.319,467	1036	492.874,703 345.305,746	15.586
1038	492.875,254 345.304,725	1039	492.875,544 345.304,187	0.611
1041	492.877,31 345.300,909	1042	492.877,342 345.300,849	0.068
1044	492.881,406 345.293,309	1045	492.881,457 345.293,215	0.107
1047	492.881,665 345.292,829	1048	492.890,116 345.277,147	17.814
1050	492.891,088 345.275,343	1051	492.891,135 345.275,257	0.098
1053	492.894,457 345.269,093	1054	492.894,557 345.268,908	0.21
1056	492.895,983 345.266,261	1057	492.896,22 345.265,822	0.499
1059	492.897,369 345.263,689	1060	492.897,686 345.263,101	0.668
1062	492.904,061 345.251,273	1063	492.905,2 345.249,333	2.25
1065	492.905,597 345.248,657	1066	492.916,869 345.229,468	22.255
1068	492.918,335 345.226,973	1069	492.918,627 345.226,475	0.577
1071	492.920,014 345.223,86	1072	492.920,038 345.223,815	0.051
1074	492.921,987 345.220,129	1075	492.922,023 345.220,062	0.076
1077	492.922,354 345.219,446	1078	492.923,338 345.217,612	2.081
1080	492.923,637 345.217,056	1081	492.925,306 345.213,946	3.53
1083	492.926,56 345.211,61	1084	492.926,615 345.211,507	0.117
1086	492.929,158 345.206,772	1087	492.930,342 345.204,592	2.481
1089	492.930,628 345.204,064	1090	492.931,289 345.202,848	1.384
1092	492.937,454 345.189,86	1093	492.937,462 345.189,841	0.021

Document generat din aplicația eTerra3 pentru uz oficial

Punct început	X / Y	Punct sfârșit	X / Y	Lungime segment
1093	492.937,462 345.189,841	1094	492.937,693 345.189,355	0.538
1096	492.941,84 345.180,618	1097	492.942,052 345.180,171	0.495
1099	492.944,577 345.174,851	1100	492.945,124 345.173,718	1.258
1102	492.945,325 345.173,301	1103	492.945,635 345.172,657	0.715
1105	492.947,633 345.168,515	1106	492.948,088 345.167,572	1.047
1108	492.948,518 345.166,681	1109	492.948,819 345.166,057	0.693
1111	492.949,225 345.165,214	1112	492.949,292 345.165,076	0.153
1114	492.953,404 345.156,55	1115	492.953,584 345.156,176	0.415
1117	492.955,187 345.152,852	1118	492.955,662 345.151,868	1.093
1120	492.955,861 345.151,454	1121	492.956,216 345.150,719	0.816
1123	492.958,428 345.146,132	1124	492.960,084 345.142,7	3.811
1126	492.960,262 345.142,371	1127	492.960,354 345.142,202	0.192
1129	492.965,108 345.133,45	1130	492.965,611 345.132,524	1.054
1132	492.969,315 345.125,703	1133	492.971,794 345.121,14	5.193
1135	492.973,665 345.117,695	1136	492.973,785 345.117,475	0.251
1138	492.975,127 345.115,003	1139	492.977,344 345.110,923	4.643
1141	492.977,448 345.110,732	1142	492.979,177 345.107,547	3.624
1144	492.981,016 345.104,162	1145	492.981,023 345.104,15	0.014
1147	492.993,47 345.081,234	1148	493.008,509 345.056,006	29.37
1150	493.021,178 345.037,953	1151	493.023,765 345.034,14	4.608
1153	493.035,39 345.015,393	1154	493.036,234 345.013,946	1.675
1156	493.039,17 345.008,959	1157	493.039,983 345.007,579	1.602
1159	493.043,5 345.001,606	1160	493.049,538 344.991,35	11.901
1162	493.053,854 344.984,02	1163	493.054,367 344.983,148	1.012
1165	493.065,024 344.965,483	1166	493.065,969 344.963,917	1.829
1168	493.076,862 344.945,869	1169	493.077,51 344.944,795	1.254
1171	493.081,248 344.938,962	1172	493.085,208 344.932,781	7.341
1174	493.093,559 344.919,748	1175	493.096,282 344.915,498	5.047
1177	493.101,035 344.908,08	1178	493.101,72 344.907,012	1.269
1180	493.105,692 344.900,813	1181	493.107,079 344.898,539	2.664
1183	493.128,831 344.862,877	1184	493.145,22 344.835,766	31.68
1186	493.165,931 344.802,236	1187	493.168,283 344.798,498	4.416
1189	493.183,667 344.774,099	1190	493.196,643 344.754,182	23.771

Punct început	X / Y	Punct sfârșit	X / Y	Lungime segment
1094	492.937,693 345.189,355	1095	492.941,26 345.181,839	8.319
1097	492.942,052 345.180,171	1098	492.942,363 345.179,517	0.724
1100	492.945,124 345.173,718	1101	492.945,201 345.173,557	0.178
1103	492.945,635 345.172,657	1104	492.947,431 345.168,934	4.134
1106	492.948,088 345.167,572	1107	492.948,29 345.167,153	0.465
1109	492.948,819 345.166,057	1110	492.949,022 345.165,634	0.469
1112	492.949,292 345.165,076	1113	492.953,385 345.156,588	9.423
1115	492.953,584 345.156,176	1116	492.953,664 345.156,01	0.184
1118	492.955,662 345.151,868	1119	492.955,693 345.151,803	0.072
1121	492.956,216 345.150,719	1122	492.958,261 345.146,478	4.708
1124	492.960,084 345.142,7	1125	492.960,172 345.142,536	0.186
1127	492.960,354 345.142,202	1128	492.960,768 345.141,439	0.868
1130	492.965,611 345.132,524	1131	492.969,189 345.125,936	7.497
1133	492.971,794 345.121,14	1134	492.971,916 345.120,915	0.256
1136	492.973,785 345.117,475	1137	492.973,791 345.117,464	0.013
1139	492.977,344 345.110,923	1140	492.977,441 345.110,743	0.204
1142	492.979,177 345.107,547	1143	492.980,938 345.104,306	3.689
1145	492.981,023 345.104,15	1146	492.988,566 345.090,262	15.804
1148	493.008,509 345.056,006	1149	493.010,481 345.055,549	2.024
1151	493.023,765 345.034,14	1152	493.028,675 345.026,902	8.746
1154	493.036,234 345.013,946	1155	493.036,264 345.013,896	0.058
1157	493.039,983 345.007,579	1158	493.042,706 345.002,954	5.367
1160	493.049,538 344.991,35	1161	493.050,034 344.990,508	0.977
1163	493.054,367 344.983,148	1164	493.055,237 344.981,706	1.684
1166	493.065,969 344.963,917	1167	493.068,114 344.960,363	4.151
1169	493.077,51 344.944,795	1170	493.077,973 344.944,072	0.859
1172	493.085,208 344.932,781	1173	493.088,253 344.928,029	5.644
1175	493.096,282 344.915,498	1176	493.098,472 344.912,081	4.059
1178	493.101,72 344.907,012	1179	493.102,012 344.906,556	0.541
1181	493.107,079 344.898,539	1182	493.127,86 344.864,47	39.907
1184	493.145,22 344.835,766	1185	493.156,934 344.816,646	22.423
1187	493.168,283 344.798,498	1188	493.176,794 344.785,424	15.6
1190	493.196,643 344.754,182	1191	493.195,521 344.752,825	1.761

Punct început	X / Y	Punct sfârșit	X / Y	Lungime segment
1095	492.941,26 345.181,839	1096	492.941,84 345.180,618	1.352
1098	492.942,363 345.179,517	1099	492.944,577 345.174,851	5.165
1101	492.945,201 345.173,557	1102	492.945,325 345.173,301	0.284
1104	492.947,431 345.168,934	1105	492.947,633 345.168,515	0.465
1107	492.948,29 345.167,153	1108	492.948,518 345.166,681	0.524
1110	492.949,022 345.165,634	1111	492.949,225 345.165,214	0.466
1113	492.953,385 345.156,588	1114	492.953,404 345.156,55	0.042
1116	492.953,664 345.156,01	1117	492.955,187 345.152,852	3.506
1119	492.955,693 345.151,803	1120	492.955,861 345.151,454	0.387
1122	492.958,261 345.146,478	1123	492.958,428 345.146,132	0.384
1125	492.960,172 345.142,536	1126	492.960,262 345.142,371	0.188
1128	492.960,768 345.141,439	1129	492.965,108 345.133,45	9.092
1131	492.969,189 345.125,936	1132	492.969,315 345.125,703	0.265
1134	492.971,916 345.120,915	1135	492.973,665 345.117,695	3.664
1137	492.973,791 345.117,464	1138	492.975,127 345.115,003	2.8
1140	492.977,441 345.110,743	1141	492.977,448 345.110,732	0.013
1143	492.980,938 345.104,306	1144	492.981,016 345.104,162	0.164
1146	492.988,566 345.090,262	1147	492.993,47 345.081,234	10.274
1149	493.010,481 345.055,549	1150	493.021,178 345.037,953	20.592
1152	493.028,675 345.026,902	1153	493.035,39 345.015,393	13.325
1155	493.036,264 345.013,896	1156	493.039,17 345.008,959	5.729
1158	493.042,706 345.002,954	1159	493.043,5 345.001,606	1.564
1161	493.050,034 344.990,508	1162	493.053,854 344.984,02	7.529
1164	493.055,237 344.981,706	1165	493.065,024 344.965,483	18.947
1167	493.068,114 344.960,363	1168	493.076,862 344.945,869	16.929
1170	493.077,973 344.944,072	1171	493.081,248 344.938,962	6.069
1173	493.088,253 344.928,029	1174	493.093,559 344.919,748	9.835
1176	493.098,472 344.912,081	1177	493.101,035 344.908,08	4.752
1179	493.102,012 344.906,556	1180	493.105,692 344.900,813	6.821
1182	493.127,86 344.864,47	1183	493.128,831 344.862,877	1.866
1185	493.156,934 344.816,646	1186	493.165,931 344.802,236	16.988
1188	493.176,794 344.785,424	1189	493.183,667 344.774,099	13.247
1191	493.195,521 344.752,825	1192	493.197,607 344.750,212	3.344

Document generat din sistemul ANCPI

Punct început	X / Y	Punct sfârșit	X / Y	Lungime segment
1192	493.197,607 344.750,212	1193	493.199,155 344.751,255	1.867
1195	493.222,842 344.711,884	1196	493.234,549 344.691,768	23.275
1198	493.241,798 344.679,344	1199	493.254,502 344.658,451	24.452
1201	493.262,816 344.645,158	1202	493.266,161 344.639,812	6.306
1204	493.281,168 344.626,043	1205	493.299,098 344.610,681	23.611
1207	493.336,3 344.578,971	1208	493.352,959 344.565,169	21.634
1210	493.364,909 344.554,979	1211	493.376,617 344.545,428	15.11
1213	493.404,255 344.522,601	1214	493.406,364 344.520,873	2.727
1216	493.441,948 344.492,401	1217	493.457,848 344.479,104	20.727
1219	493.476,186 344.463,847	1220	493.493,18 344.449,595	22.179
1222	493.522,963 344.425,014	1223	493.535,717 344.415,26	16.056
1225	493.564,387 344.391,169	1226	493.577,452 344.380,226	17.042
1228	493.591,569 344.368,566	1229	493.599,229 344.362,273	9.913
1231	493.622,877 344.343,581	1232	493.628,797 344.338,901	7.546
1234	493.640,695 344.328,934	1235	493.647,561 344.322,933	9.119
1237	493.661,997 344.311,309	1238	493.667,892 344.306,542	7.581
1240	493.682,295 344.294,556	1241	493.686,082 344.291,406	4.926
1243	493.693,375 344.285,367	1244	493.696,335 344.282,916	3.843
1246	493.710,218 344.271,433	1247	493.715,542 344.267,501	6.619
1249	493.736,815 344.251,791	1250	493.741,399 344.249,194	5.269
1252	493.752,789 344.242,75	1253	493.760,273 344.238,15	8.785
1255	493.761,152 344.237,642	1256	493.765,874 344.234,93	5.445
1258	493.776,789 344.228,607	1259	493.780,784 344.226,474	4.529
1261	493.790,59 344.221,239	1262	493.792,454 344.220,244	2.113
1264	493.807,835 344.212,033	1265	493.812,009 344.209,6	4.831
1267	493.820,962 344.204,462	1268	493.832,695 344.198,053	13.369
1270	493.845,706 344.190,947	1271	493.930,426 344.137,8	100.01
1273	493.970,491 344.113,774	1274	494.000,493 344.095,428	35.167
1276	494.011,257 344.088,444	1277	494.019,873 344.082,788	10.307
1279	494.040,009 344.069,787	1280	494.054,762 344.056,667	19.743
1282	494.061,595 344.049,795	1283	494.073,996 344.036,071	18.497
1285	494.092,177 344.014,297	1286	494.097,332 344.008,432	7.808
1288	494.114,513 343.988,361	1289	494.124,159 343.976,959	14.935

Punct început	X / Y	Punct sfârșit	X / Y	Lungime segment
1193	493.199,155 344.751,255	1194	493.212,417 344.729,939	25.105
1196	493.234,549 344.691,768	1197	493.240,282 344.681,942	11.376
1199	493.254,502 344.658,451	1200	493.258,552 344.651,975	7.638
1202	493.266,161 344.639,812	1203	493.268,662 344.637,914	3.14
1205	493.299,098 344.610,681	1206	493.312,061 344.599,682	17.001
1208	493.352,959 344.565,169	1209	493.360,097 344.559,082	9.381
1211	493.376,617 344.545,428	1212	493.389,758 344.534,628	17.01
1214	493.406,364 344.520,873	1215	493.429,149 344.502,487	29.278
1217	493.457,848 344.479,104	1218	493.473,623 344.466,261	20.342
1220	493.493,18 344.449,595	1221	493.507,788 344.437,589	18.909
1223	493.535,717 344.415,26	1224	493.552,187 344.401,253	21.621
1226	493.577,452 344.380,226	1227	493.581,523 344.376,817	5.31
1229	493.599,229 344.362,273	1230	493.618,853 344.346,761	25.014
1232	493.628,797 344.338,901	1233	493.634,442 344.334,172	7.364
1235	493.647,561 344.322,933	1236	493.656,088 344.316,058	10.953
1238	493.667,892 344.306,542	1239	493.668,685 344.305,882	1.032
1241	493.686,082 344.291,406	1242	493.686,173 344.291,33	0.119
1244	493.696,335 344.282,916	1245	493.710,089 344.271,528	17.857
1247	493.715,542 344.267,501	1248	493.720,611 344.263,758	6.301
1250	493.741,399 344.249,194	1251	493.752,782 344.242,745	13.083
1253	493.760,273 344.238,15	1254	493.760,316 344.238,125	0.05
1256	493.765,874 344.234,93	1257	493.770,581 344.232,194	5.444
1259	493.780,784 344.226,474	1260	493.782,629 344.225,489	2.091
1262	493.792,454 344.220,244	1263	493.802,269 344.215,005	11.126
1265	493.812,009 344.209,6	1266	493.818,826 344.205,628	7.89
1268	493.832,695 344.198,053	1269	493.834,573 344.197,028	2.14
1271	493.930,426 344.137,8	1272	493.963,237 344.118,236	38.201
1274	494.000,493 344.095,428	1275	494.011,07 344.088,566	12.608
1277	494.019,873 344.082,788	1278	494.032,579 344.074,923	14.943
1280	494.054,762 344.056,667	1281	494.054,67 344.056,733	0.113
1283	494.073,996 344.036,071	1284	494.085,373 344.022,366	17.812
1286	494.097,332 344.008,432	1287	494.103,657 344.001,349	9.496
1289	494.124,159 343.976,959	1290	494.129,361 343.970,677	8.156

Punct început	X / Y	Punct sfârșit	X / Y	Lungime segment
1194	493.212,417 344.729,939	1195	493.222,842 344.711,884	20.849
1197	493.240,282 344.681,942	1198	493.241,798 344.679,344	3.008
1200	493.258,552 344.651,975	1201	493.262,816 344.645,158	8.041
1203	493.268,662 344.637,914	1204	493.281,168 344.626,043	17.243
1206	493.312,061 344.599,682	1207	493.336,3 344.578,971	31.882
1209	493.360,097 344.559,082	1210	493.364,909 344.554,979	6.324
1212	493.389,758 344.534,628	1213	493.404,255 344.522,601	18.836
1215	493.429,149 344.502,487	1216	493.441,948 344.492,401	16.295
1218	493.473,623 344.466,261	1219	493.476,186 344.463,847	3.521
1221	493.507,788 344.437,589	1222	493.522,963 344.425,014	19.708
1224	493.552,187 344.401,253	1225	493.564,387 344.391,169	15.828
1227	493.581,523 344.376,817	1228	493.591,569 344.368,566	13.0
1230	493.618,853 344.346,761	1231	493.622,877 344.343,581	5.129
1233	493.634,442 344.334,172	1234	493.640,695 344.328,934	8.157
1236	493.656,088 344.316,058	1237	493.661,997 344.311,309	7.581
1239	493.668,685 344.305,882	1240	493.682,295 344.294,556	17.706
1242	493.686,173 344.291,33	1243	493.693,375 344.285,367	9.35
1245	493.710,089 344.271,528	1246	493.710,218 344.271,433	0.16
1248	493.720,611 344.263,758	1249	493.736,815 344.251,791	20.144
1251	493.752,782 344.242,745	1252	493.752,789 344.242,75	0.009
1254	493.760,316 344.238,125	1255	493.761,152 344.237,642	0.965
1257	493.770,581 344.232,194	1258	493.776,789 344.228,607	7.17
1260	493.782,629 344.225,489	1261	493.790,59 344.221,239	9.024
1263	493.802,269 344.215,005	1264	493.807,835 344.212,033	6.31
1266	493.818,826 344.205,628	1267	493.820,962 344.204,462	2.434
1269	493.834,573 344.197,028	1270	493.845,706 344.190,947	12.686
1272	493.963,237 344.118,236	1273	493.970,491 344.113,774	8.516
1275	494.011,07 344.088,566	1276	494.011,257 344.088,444	0.223
1278	494.032,579 344.074,923	1279	494.040,009 344.069,787	9.032
1281	494.054,67 344.056,733	1282	494.061,595 344.049,795	9.803
1284	494.085,373 344.022,366	1285	494.092,177 344.014,297	10.555
1287	494.103,657 344.001,349	1288	494.114,513 343.988,361	16.928
1290	494.129,361 343.970,677	1291	494.131,967 343.967,53	4.086

Verificat de Primăria Comunei Buzoești

Punct început	X / Y	Punct sfârșit	X / Y	Lungime segment
1291	494.131,967 343.967,53	1292	494.139,828 343.958,037	12.325
1294	494.162,066 343.931,731	1295	494.183,416 343.905,985	33.447
1297	494.197,579 343.889,057	1298	494.208,402 343.876,01	16.952
1300	494.227,393 343.854,504	1301	494.227,483 343.854,39	0.145
1303	494.230,606 343.850,451	1304	494.237,024 343.842,306	10.37
1306	494.263,881 343.810,936	1307	494.272,303 343.801,009	13.018
1309	494.300,079 343.767,479	1310	494.303,917 343.762,906	5.97
1312	494.313,704 343.751,215	1313	494.313,761 343.751,145	0.09
1315	494.329,794 343.732,673	1316	494.333,229 343.728,717	5.239
1318	494.347,18 343.711,005	1319	494.356,854 343.699,894	14.732
1321	494.365,062 343.689,584	1322	494.381,222 343.670,731	24.831
1324	494.411,9 343.638,624	1325	494.420,345 343.633,111	10.085
1327	494.461,364 343.610,402	1328	494.475,849 343.602,556	16.473
1330	494.485,168 343.593,679	1331	494.486,792 343.582,77	11.029
1333	494.477,753 343.565,597	1334	494.472,303 343.561,137	7.042
1336	494.463,966 343.558,138	1337	494.432,837 343.556,101	31.196
1339	494.412,013 343.555,753	1340	494.381,061 343.554,331	30.985
1342	494.309,068 343.551,025	1343	494.282,907 343.549,824	26.189
1345	494.199,887 343.546,012	1346	494.199,611 343.545,999	0.276
1348	494.154,026 343.543,906	1349	494.144,954 343.543,489	9.082
1351	494.104,043 343.541,61	1352	494.092,333 343.541,073	11.722
1354	494.056,781 343.535,483	1355	494.031,861 343.533,858	24.973
1357	494.014,287 343.532,669	1358	493.937,908 343.527,696	76.541
1360	493.869,02 343.523,212	1361	493.816,547 343.519,796	52.584
1363	493.793,499 343.517,998	1364	493.776,534 343.516,674	17.017
1366	493.765,948 343.516,228	1367	493.748,208 343.515,48	17.756
1369	493.739,613 343.515,118	1370	493.715,266 343.514,75	24.35
1372	493.697,24 343.514,478	1373	493.685,692 343.514,303	11.549
1375	493.623,482 343.514,963	1376	493.620,918 343.514,9	2.565
1378	493.582,148 343.515,932	1379	493.555,24 343.516,83	26.923
1381	493.534,397 343.517,4	1382	493.514,16 343.517,946	20.244
1384	493.479,686 343.518,877	1385	493.466,924 343.519,696	12.788
1387	493.429,694 343.522,085	1388	493.380,587 343.524,89	49.187

Punct început	X / Y	Punct sfârșit	X / Y	Lungime segment
1292	494.139,828 343.958,037	1293	494.150,579 343.945,319	16.653
1295	494.183,416 343.905,985	1296	494.190,296 343.898,142	10.433
1298	494.208,402 343.876,01	1299	494.220,684 343.861,725	18.839
1301	494.227,483 343.854,39	1302	494.228,098 343.853,619	0.986
1304	494.237,024 343.842,306	1305	494.249,899 343.827,334	19.747
1307	494.272,303 343.801,009	1308	494.277,335 343.794,719	8.055
1310	494.303,917 343.762,906	1311	494.308,797 343.757,089	7.593
1313	494.313,761 343.751,145	1314	494.321,064 343.742,186	11.558
1316	494.333,229 343.728,717	1317	494.342,786 343.716,391	15.597
1319	494.356,854 343.699,894	1320	494.361,196 343.694,439	6.972
1322	494.381,222 343.670,731	1323	494.404,467 343.643,475	35.822
1325	494.420,345 343.633,111	1326	494.449,012 343.617,24	32.767
1328	494.475,849 343.602,556	1329	494.484,087 343.598,642	9.121
1331	494.486,792 343.582,77	1332	494.481,445 343.570,42	13.458
1334	494.472,303 343.561,137	1335	494.467,97 343.559,137	4.772
1337	494.432,837 343.556,101	1338	494.430,18 343.556,057	2.657
1340	494.381,061 343.554,331	1341	494.336,464 343.552,283	44.644
1343	494.282,907 343.549,824	1344	494.272,091 343.549,327	10.827
1346	494.199,611 343.545,999	1347	494.159,71 343.544,167	39.943
1349	494.144,954 343.543,489	1350	494.104,606 343.541,636	40.391
1352	494.092,333 343.541,073	1353	494.076,686 343.540,354	15.664
1355	494.031,861 343.533,858	1356	494.020,162 343.533,066	11.726
1358	493.937,908 343.527,696	1359	493.906,292 343.525,638	31.683
1361	493.816,547 343.519,796	1362	493.802,953 343.518,735	13.635
1364	493.776,534 343.516,674	1365	493.775,889 343.516,647	0.646
1367	493.748,208 343.515,48	1368	493.743,962 343.515,301	4.25
1370	493.715,266 343.514,75	1371	493.710,736 343.514,682	4.531
1373	493.685,692 343.514,303	1374	493.665,485 343.513,998	20.209
1376	493.620,918 343.514,9	1377	493.616,43 343.514,788	4.489
1379	493.555,24 343.516,83	1380	493.554,18 343.516,866	1.061
1382	493.514,16 343.517,946	1383	493.494,215 343.518,485	19.952
1385	493.466,924 343.519,696	1386	493.431,034 343.521,999	35.964
1388	493.380,587 343.524,89	1389	493.342,726 343.527,052	37.923

Punct început	X / Y	Punct sfârșit	X / Y	Lungime segment
1293	494.150,579 343.945,319	1294	494.162,066 343.931,731	17.793
1296	494.190,296 343.898,142	1297	494.197,579 343.889,057	11.644
1299	494.220,684 343.861,725	1300	494.227,393 343.854,504	9.857
1302	494.228,098 343.853,619	1303	494.230,606 343.850,451	4.041
1305	494.249,899 343.827,334	1306	494.263,881 343.810,936	21.55
1308	494.277,335 343.794,719	1309	494.300,079 343.767,479	35.487
1311	494.308,797 343.757,089	1312	494.313,704 343.751,215	7.654
1314	494.321,064 343.742,186	1315	494.329,794 343.732,673	12.912
1317	494.342,786 343.716,391	1318	494.347,18 343.711,005	6.951
1320	494.361,196 343.694,439	1321	494.365,062 343.689,584	6.206
1323	494.404,467 343.643,475	1324	494.411,9 343.638,624	8.876
1326	494.449,012 343.617,24	1327	494.461,364 343.610,402	14.118
1329	494.484,087 343.598,642	1330	494.485,168 343.593,679	5.079
1332	494.481,445 343.570,42	1333	494.477,753 343.565,597	6.074
1335	494.467,97 343.559,137	1336	494.463,966 343.558,138	4.127
1338	494.430,18 343.556,057	1339	494.412,013 343.555,753	18.17
1341	494.336,464 343.552,283	1342	494.309,068 343.551,025	27.425
1344	494.272,091 343.549,327	1345	494.199,887 343.546,012	72.28
1347	494.159,71 343.544,167	1348	494.154,026 343.543,906	5.69
1350	494.104,606 343.541,636	1351	494.104,043 343.541,61	0.564
1353	494.076,686 343.540,354	1354	494.056,781 343.535,483	20.492
1356	494.020,162 343.533,066	1357	494.014,287 343.532,669	5.888
1359	493.906,292 343.525,638	1360	493.869,02 343.523,212	37.351
1362	493.802,953 343.518,735	1363	493.793,499 343.517,998	9.483
1365	493.775,889 343.516,647	1366	493.765,948 343.516,228	9.95
1368	493.743,962 343.515,301	1369	493.739,613 343.515,118	4.353
1371	493.710,736 343.514,682	1372	493.697,24 343.514,478	13.498
1374	493.665,485 343.513,998	1375	493.623,482 343.514,963	42.014
1377	493.616,43 343.514,788	1378	493.582,148 343.515,932	34.301
1380	493.554,18 343.516,866	1381	493.534,397 343.517,4	19.79
1383	493.494,215 343.518,485	1384	493.479,686 343.518,877	14.534
1386	493.431,034 343.521,999	1387	493.429,694 343.522,085	1.343
1389	493.342,726 343.527,052	1390	493.322,704 343.528,196	20.055

Vizualizare Publică

Punct început	X / Y	Punct sfârșit	X / Y	Lungime segment
1390	493.322,704 343.528,196	1391	493.308,973 343.529,27	13.773
1393	493.266,011 343.532,632	1394	493.264,886 343.532,756	1.132
1396	493.232,691 343.536,319	1397	493.220,855 343.537,934	11.946
1399	493.190,471 343.542,079	1400	493.167,719 343.545,182	22.963
1402	493.146,694 343.547,674	1403	493.145,313 343.547,837	1.391
1405	493.118,394 343.551,015	1406	493.112,973 343.555,267	6.89
1408	493.109,762 343.546,897	1409	493.109,145 343.536,112	10.803
1411	493.116,812 343.530,104	1412	493.201,261 343.519,662	85.092
1414	493.258,581 343.511,464	1415	493.258,602 343.511,838	0.375
1417	493.342,828 343.505,862	1418	493.387,14 343.504,739	44.326
1420	493.414,98 343.503,863	1421	493.437,309 343.502,953	22.348
1423	493.476,439 343.501,358	1424	493.487,534 343.500,906	11.104
1426	493.509,296 343.500,019	1427	493.518,842 343.499,63	9.554
1429	493.529,993 343.498,162	1430	493.534,815 343.497,669	4.847
1432	493.551,838 343.495,929	1433	493.557,094 343.495,392	5.283
1435	493.568,258 343.494,277	1436	493.592,231 343.495,371	23.998
1438	493.594,187 343.495,495	1439	493.608,189 343.496,385	14.03
1441	493.623,763 343.497,376	1442	493.625,772 343.498,714	2.414
1444	493.632,813 343.498,675	1445	493.694,501 343.498,336	61.689
1447	493.827,515 343.505,34	1448	493.924,052 343.510,019	96.65
1450	493.955,645 343.511,55	1451	493.962,874 343.511,901	7.238
1453	494.103,749 343.520,282	1454	494.148,108 343.522,721	44.426
1456	494.237,177 343.527,619	1457	494.265,106 343.529,155	27.971
1459	494.290,464 343.530,363	1460	494.300,779 343.530,701	10.321
1462	494.327,603 343.531,538	1463	494.331,952 343.531,961	4.37
1465	494.349,182 343.534,071	1466	494.389,053 343.537,573	40.025
1468	494.408,321 343.539,265	1469	494.409,654 343.539,348	1.336
1471	494.423,356 343.540,195	1472	494.456,519 343.544,053	33.387
1474	494.477,73 343.545,217	1475	494.487,77 343.556,195	14.877
1477	494.489,768 343.564,476	1478	494.493,842 343.572,906	9.363

Punct început	X / Y	Punct sfârșit	X / Y	Lungime segment
1391	493.308,973 343.529,27	1392	493.278,931 343.531,621	30.134
1394	493.264,886 343.532,756	1395	493.236,852 343.535,859	28.205
1397	493.220,855 343.537,934	1398	493.210,49 343.539,348	10.461
1400	493.167,719 343.545,182	1401	493.167,192 343.545,254	0.532
1403	493.145,313 343.547,837	1404	493.128,214 343.549,856	17.218
1406	493.112,973 343.555,267	1407	493.110,021 343.547,573	8.241
1409	493.109,145 343.536,112	1410	493.109,136 343.535,952	0.16
1412	493.201,261 343.519,662	1413	493.258,231 343.511,888	57.498
1415	493.258,602 343.511,838	1416	493.264,08 343.511,09	5.529
1418	493.387,14 343.504,739	1419	493.403,926 343.504,314	16.791
1421	493.437,309 343.502,953	1422	493.468,058 343.501,7	30.775
1424	493.487,534 343.500,906	1425	493.498,967 343.500,44	11.442
1427	493.518,842 343.499,63	1428	493.523,675 343.498,994	4.875
1430	493.534,815 343.497,669	1431	493.543,295 343.496,802	8.524
1433	493.557,094 343.495,392	1434	493.568,077 343.494,269	11.04
1436	493.592,231 343.495,371	1437	493.594,119 343.495,491	1.892
1439	493.608,189 343.496,385	1440	493.614,712 343.496,8	6.536
1442	493.625,772 343.498,714	1443	493.630,272 343.498,689	4.5
1445	493.694,501 343.498,336	1446	493.769,769 343.502,299	75.372
1448	493.924,052 343.510,019	1449	493.924,68 343.510,049	0.629
1451	493.962,874 343.511,901	1452	494.085,546 343.519,199	122.889
1454	494.148,108 343.522,721	1455	494.205,914 343.525,9	57.893
1457	494.265,106 343.529,155	1458	494.282,115 343.530,09	17.035
1460	494.300,779 343.530,701	1461	494.313,867 343.531,109	13.094
1463	494.331,952 343.531,961	1464	494.345,222 343.533,507	13.36
1466	494.389,053 343.537,573	1467	494.389,886 343.537,646	0.836
1469	494.409,654 343.539,348	1470	494.410,185 343.539,381	0.532
1472	494.456,519 343.544,053	1473	494.458,485 343.544,282	1.979
1475	494.487,77 343.556,195	1476	494.486,63 343.560,979	4.918
1478	494.493,842 343.572,906	1	494.495,709 343.578,225	5.637

Punct început	X / Y	Punct sfârșit	X / Y	Lungime segment
1392	493.278,931 343.531,621	1393	493.266,011 343.532,632	12.959
1395	493.236,852 343.535,859	1396	493.232,691 343.536,319	4.186
1398	493.210,49 343.539,348	1399	493.190,471 343.542,079	20.204
1401	493.167,192 343.545,254	1402	493.146,694 343.547,674	20.64
1404	493.128,214 343.549,856	1405	493.118,394 343.551,015	9.888
1407	493.110,021 343.547,573	1408	493.109,762 343.546,897	0.724
1410	493.109,136 343.535,952	1411	493.116,812 343.530,104	9.65
1413	493.258,231 343.511,888	1414	493.258,581 343.511,464	0.55
1416	493.264,08 343.511,09	1417	493.342,828 343.505,862	78.921
1419	493.403,926 343.504,314	1420	493.414,98 343.503,863	11.063
1422	493.468,058 343.501,7	1423	493.476,439 343.501,358	8.388
1425	493.498,967 343.500,44	1426	493.509,296 343.500,019	10.338
1428	493.523,675 343.498,994	1429	493.529,993 343.498,162	6.373
1431	493.543,295 343.496,802	1432	493.551,838 343.495,929	8.587
1434	493.568,077 343.494,269	1435	493.568,258 343.494,277	0.181
1437	493.594,119 343.495,491	1438	493.594,187 343.495,495	0.068
1440	493.614,712 343.496,8	1441	493.623,763 343.497,376	9.069
1443	493.630,272 343.498,689	1444	493.632,813 343.498,675	2.541
1446	493.769,769 343.502,299	1447	493.827,515 343.505,34	57.826
1449	493.924,68 343.510,049	1450	493.955,645 343.511,55	31.001
1452	494.085,546 343.519,199	1453	494.103,749 343.520,282	18.235
1455	494.205,914 343.525,9	1456	494.237,177 343.527,619	31.31
1458	494.282,115 343.530,09	1459	494.290,464 343.530,363	8.353
1461	494.313,867 343.531,109	1462	494.327,603 343.531,538	13.743
1464	494.345,222 343.533,507	1465	494.349,182 343.534,071	4.0
1467	494.389,886 343.537,646	1468	494.408,321 343.539,265	18.506
1470	494.410,185 343.539,381	1471	494.423,356 343.540,195	13.196
1473	494.458,485 343.544,282	1474	494.477,73 343.545,217	19.268
1476	494.486,63 343.560,979	1477	494.489,768 343.564,476	4.699

**** Lungimile segmentelor sunt determinate în planul de proiecţie Stereo 70 şi sunt rotunjite la 1 milimetru.**
***** Distanţa dintre puncte este formată din segmente cumulate ce sunt mai mici decât valoarea 1 milimetru.**

Vizualizare Publicitate

DATE DESPRE IMOBILUL NR. 18057

Oficiul de Cadastru şi Publicitate Imobiliară ARGES
Biroul de Cadastru şi Publicitate Imobiliară Costesti

A. Partea I. Descrierea imobilului

TEREN Extravilan

Adresa: Jud. Arges

Nr. Crt	Nr cadastral Nr. topografic	Suprafaţa* (mp)	Observaţii / Referinţe
A1		3.551	Sector cadastral:0 Teren neimprejmuit;

B. Partea II. Proprietari şi acte

Inscrieri privitoare la dreptul de proprietate şi alte drepturi reale		Referinţe
/		
Act Administrativ nr. Adeverinta nr. 8595, din 19/09/2025 emis de PRIMĂRIA COMUNEI BUZOEȘTI;		
B1	Inscrierea posesiei, drept de PROPRIETATE, dobandit prin Lege, cota actuala 1/1, cota initiala 1/1	A1
	1) **NEIDENTIFICAT NEIDENTIFICAT**, CIF:0000000000000	
Act Normativ nr. 7, din 13/03/1996 emis de PARLAMENTUL ROMANIEI (art. 13);		
B2	Se noteaza mentiunea de proprietar neidentificat.	A1

C. Partea III. SARCINI .

Inscrieri privind dezmembramintele dreptului de proprietate, drepturi reale de garanţie şi sarcini	Referinţe
NU SUNT	

Neutilizabil în circuitul civil

Anexa Nr. 1 La Partea I

Teren

Nr cadastral	Suprafaţa (mp)*	Observaţii / Referinţe
	3.551	

* Suprafaţa este determinată in planul de proiecţie Stereo 70.

DETALII LINIARE IMOBIL



Date referitoare la teren

Crt	Categorie folosinţă	Intra vilan	Suprafaţa (mp)	Tarla	Parcelă	Nr. topo	Observaţii / Referinţe
1	drum	NU	3.551	-	131	-	DE 131

Lungime Segmente

1) Valorile lungimilor segmentelor sunt obţinute din proiecţie în plan.

Punct început	X / Y	Punct sfârşit	X / Y	Lungime segment
1	493.770,421 349.723,454	2	493.770,61 349.720,934	2.527
4	493.773,178 349.740,125	5	493.770,991 349.769,313	29.27
7	493.769,537 349.788,706	8	493.768,282 349.805,458	16.799
10	493.767,596 349.823,483	11	493.767,235 349.832,983	9.507
13	493.766,386 349.855,292	14	493.765,994 349.865,593	10.308
16	493.766,473 349.887,12	17	493.767,322 349.925,308	38.197

Punct început	X / Y	Punct sfârşit	X / Y	Lungime segment
2	493.770,61 349.720,934	3	493.774,566 349.721,607	4.013
5	493.770,991 349.769,313	6	493.770,181 349.780,115	10.832
8	493.768,282 349.805,458	9	493.768,089 349.810,528	5.074
11	493.767,235 349.832,983	12	493.767,066 349.837,407	4.427
14	493.765,994 349.865,593	15	493.766,265 349.877,781	12.191
17	493.767,322 349.925,308	18	493.767,745 349.944,346	19.043

Punct început	X / Y	Punct sfârşit	X / Y	Lungime segment
3	493.774,566 349.721,607	4	493.773,178 349.740,125	18.57
6	493.770,181 349.780,115	7	493.769,537 349.788,706	8.615
9	493.768,089 349.810,528	10	493.767,596 349.823,483	12.964
12	493.767,066 349.837,407	13	493.766,386 349.855,292	17.898
15	493.766,265 349.877,781	16	493.766,473 349.887,12	9.341
18	493.767,745 349.944,346	19	493.768,185 349.964,13	19.789

Document care conține date cu caracter personal, protejat de prevederile Regulamentului (UE) nr. 679/2016 și Legii 190/2018

Punct început	X / Y	Punct sfârșit	X / Y	Lungime segment
19	493.768,185 349.964,13	20	493.766,942 350.002,558	38.448
22	493.766,036 350.030,593	23	493.765,793 350.038,106	7.517
25	493.763,976 350.094,305	26	493.763,759 350.100,987	6.686
28	493.763,409 350.111,825	29	493.762,681 350.134,341	22.528
31	493.762,234 350.148,161	32	493.761,677 350.165,383	17.231
34	493.760,927 350.188,622	35	493.760,439 350.211,017	22.4
37	493.760,157 350.223,998	38	493.760,002 350.231,104	7.108
40	493.759,805 350.240,17	41	493.759,732 350.243,514	3.345
43	493.759,416 350.258,034	44	493.759,256 350.265,372	7.34
46	493.759,001 350.277,126	47	493.758,885 350.282,434	5.309
49	493.758,312 350.299,884	50	493.756,387 350.329,82	29.998
52	493.753,982 350.367,215	53	493.753,792 350.370,17	2.961
55	493.749,495 350.436,996	56	493.749,493 350.437,031	0.035
58	493.747,839 350.462,379	59	493.746,928 350.476,336	13.987
61	493.745,964 350.491,114	62	493.742,843 350.538,936	47.924
64	493.742,106 350.550,233	65	493.741,791 350.554,796	4.574
67	493.741,619 350.557,333	68	493.741,446 350.560,002	2.675
70	493.740,876 350.569,069	71	493.740,396 350.576,424	7.371
73	493.739,582 350.588,898	74	493.739,175 350.595,142	6.257
76	493.738,287 350.608,742	77	493.734,27 350.608,819	4.018
79	493.734,567 350.604,275	80	493.734,579 350.604,088	0.187
82	493.734,851 350.599,918	83	493.735,167 350.595,08	4.848
85	493.735,321 350.592,716	86	493.735,44 350.590,898	1.822
88	493.735,502 350.589,947	89	493.735,702 350.586,88	3.074
91	493.735,755 350.586,063	92	493.735,873 350.584,258	1.809
94	493.735,994 350.582,408	95	493.736,009 350.582,19	0.219
97	493.736,32 350.577,414	98	493.736,387 350.576,398	1.018
100	493.736,469 350.575,144	101	493.736,579 350.573,455	1.693
103	493.736,684 350.571,847	104	493.736,837 350.569,504	2.348
106	493.737,093 350.565,575	107	493.737,109 350.565,326	0.25
109	493.737,389 350.561,05	110	493.737,624 350.557,444	3.614
112	493.738,253 350.547,811	113	493.738,726 350.540,57	7.256
115	493.738,837 350.538,869	116	493.738,858 350.538,542	0.328

Punct început	X / Y	Punct sfârșit	X / Y	Lungime segment
20	493.766,942 350.002,558	21	493.766,192 350.025,775	23.229
23	493.765,793 350.038,106	24	493.764,813 350.068,405	30.315
26	493.763,759 350.100,987	27	493.763,467 350.110,017	9.035
29	493.762,681 350.134,341	30	493.762,529 350.139,054	4.715
32	493.761,677 350.165,383	33	493.760,929 350.188,518	23.147
35	493.760,439 350.211,017	36	493.760,298 350.217,496	6.481
38	493.760,002 350.231,104	39	493.759,898 350.235,888	4.785
41	493.759,732 350.243,514	42	493.759,522 350.253,161	9.649
44	493.759,256 350.265,372	45	493.759,096 350.272,74	7.37
47	493.758,885 350.282,434	48	493.758,605 350.295,32	12.889
50	493.756,387 350.329,82	51	493.755,691 350.340,633	10.835
53	493.753,792 350.370,17	54	493.751,43 350.406,912	36.818
56	493.749,493 350.437,031	57	493.748,161 350.457,449	20.461
59	493.746,928 350.476,336	60	493.746,471 350.483,338	7.017
62	493.742,843 350.538,936	63	493.742,245 350.548,101	9.184
65	493.741,791 350.554,796	66	493.741,659 350.556,707	1.916
68	493.741,446 350.560,002	69	493.741,035 350.566,337	6.348
71	493.740,396 350.576,424	72	493.740,001 350.582,481	6.07
74	493.739,175 350.595,142	75	493.738,767 350.601,39	6.261
77	493.734,27 350.608,819	78	493.734,276 350.608,723	0.096
80	493.734,579 350.604,088	81	493.734,838 350.600,117	3.979
83	493.735,167 350.595,08	84	493.735,308 350.592,915	2.17
86	493.735,44 350.590,898	87	493.735,453 350.590,699	0.199
89	493.735,702 350.586,88	90	493.735,741 350.586,276	0.605
92	493.735,873 350.584,258	93	493.735,887 350.584,045	0.213
95	493.736,009 350.582,19	96	493.736,155 350.579,954	2.241
98	493.736,387 350.576,398	99	493.736,453 350.575,383	1.017
101	493.736,579 350.573,455	102	493.736,668 350.572,096	1.362
104	493.736,837 350.569,504	105	493.737,022 350.566,666	2.844
107	493.737,109 350.565,326	108	493.737,372 350.561,311	4.024
110	493.737,624 350.557,444	111	493.737,955 350.552,373	5.082
113	493.738,726 350.540,57	114	493.738,82 350.539,131	1.442
116	493.738,858 350.538,542	117	493.739,117 350.534,578	3.972

Punct început	X / Y	Punct sfârșit	X / Y	Lungime segment
21	493.766,192 350.025,775	22	493.766,036 350.030,593	4.821
24	493.764,813 350.068,405	25	493.763,976 350.094,305	25.914
27	493.763,467 350.110,017	28	493.763,409 350.111,825	1.809
30	493.762,529 350.139,054	31	493.762,234 350.148,161	9.112
33	493.760,929 350.188,518	34	493.760,927 350.188,622	0.104
36	493.760,298 350.217,496	37	493.760,157 350.223,998	6.504
39	493.759,898 350.235,888	40	493.759,805 350.240,17	4.283
42	493.759,522 350.253,161	43	493.759,416 350.258,034	4.874
45	493.759,096 350.272,74	46	493.759,001 350.277,126	4.387
48	493.758,605 350.295,32	49	493.758,312 350.299,884	4.573
51	493.755,691 350.340,633	52	493.753,982 350.367,215	26.637
54	493.751,43 350.406,912	55	493.749,495 350.436,996	30.146
57	493.748,161 350.457,449	58	493.747,839 350.462,379	4.941
60	493.746,471 350.483,338	61	493.745,964 350.491,114	7.793
63	493.742,245 350.548,101	64	493.742,106 350.550,233	2.137
66	493.741,659 350.556,707	67	493.741,619 350.557,333	0.627
69	493.741,035 350.566,337	70	493.740,876 350.569,069	2.737
72	493.740,001 350.582,481	73	493.739,582 350.588,898	6.431
75	493.738,767 350.601,39	76	493.738,287 350.608,742	7.368
78	493.734,276 350.608,723	79	493.734,567 350.604,275	4.458
81	493.734,838 350.600,117	82	493.734,851 350.599,918	0.199
84	493.735,308 350.592,915	85	493.735,321 350.592,716	0.199
87	493.735,453 350.590,699	88	493.735,502 350.589,947	0.754
90	493.735,741 350.586,276	91	493.735,755 350.586,063	0.213
93	493.735,887 350.584,045	94	493.735,994 350.582,408	1.64
96	493.736,155 350.579,954	97	493.736,32 350.577,414	2.545
99	493.736,453 350.575,383	100	493.736,469 350.575,144	0.24
102	493.736,668 350.572,096	103	493.736,684 350.571,847	0.25
105	493.737,022 350.566,666	106	493.737,093 350.565,575	1.093
108	493.737,372 350.561,311	109	493.737,389 350.561,05	0.262
111	493.737,955 350.552,373	112	493.738,253 350.547,811	4.572
114	493.738,82 350.539,131	115	493.738,837 350.538,869	0.263
117	493.739,117 350.534,578	118	493.739,135 350.534,302	0.277

Vizualizare Imprimată

Punct început	X / Y	Punct sfârșit	X / Y	Lungime segment
118	493.739,135 350.534,302	119	493.739,189 350.533,472	0.832
121	493.739,39 350.530,402	122	493.739,408 350.530,114	0.289
124	493.739,635 350.526,643	125	493.739,655 350.526,343	0.301
127	493.739,983 350.521,319	128	493.740,004 350.521,004	0.316
130	493.740,383 350.515,19	131	493.740,385 350.515,156	0.034
133	493.740,711 350.510,175	134	493.740,732 350.509,844	0.332
136	493.741,123 350.503,849	137	493.741,146 350.503,499	0.351
139	493.741,964 350.490,98	140	493.742,257 350.486,49	4.5
142	493.742,382 350.484,571	143	493.742,696 350.479,771	4.81
145	493.742,723 350.479,347	146	493.742,997 350.475,163	4.193
148	493.743,024 350.474,738	149	493.743,279 350.470,83	3.916
151	493.743,325 350.470,12	152	493.743,81 350.462,702	7.434
154	493.743,884 350.461,569	155	493.744,247 350.456,018	5.563
157	493.744,278 350.455,546	158	493.744,373 350.454,085	1.464
160	493.744,669 350.449,551	161	493.744,701 350.449,059	0.493
163	493.745,426 350.437,954	164	493.745,46 350.437,425	0.53
166	493.745,504 350.436,756	167	493.745,692 350.433,844	2.918
169	493.745,774 350.432,564	170	493.746,007 350.428,961	3.611
172	493.746,51 350.421,154	173	493.746,546 350.420,588	0.567
175	493.746,676 350.418,576	176	493.746,713 350.418,002	0.575
178	493.747,04 350.412,92	179	493.747,077 350.412,345	0.576
181	493.747,229 350.410,001	182	493.747,431 350.406,862	3.145
184	493.747,491 350.405,939	185	493.747,736 350.402,132	3.815
187	493.747,886 350.399,797	188	493.748,041 350.397,398	2.404
190	493.748,395 350.391,902	191	493.748,437 350.391,262	0.641
193	493.748,66 350.387,801	194	493.748,733 350.386,669	1.134
196	493.748,985 350.382,759	197	493.749,302 350.377,835	4.934
199	493.750,042 350.366,346	200	493.750,089 350.365,627	0.721
202	493.750,292 350.362,481	203	493.750,336 350.361,796	0.686
205	493.750,483 350.359,519	206	493.750,53 350.358,786	0.735
208	493.750,833 350.354,087	209	493.750,881 350.353,337	0.752
211	493.751,601 350.342,172	212	493.752,038 350.335,391	6.795
214	493.752,182 350.333,158	215	493.752,567 350.327,187	5.983

Punct început	X / Y	Punct sfârșit	X / Y	Lungime segment
119	493.739,189 350.533,472	120	493.739,322 350.531,443	2.033
122	493.739,408 350.530,114	123	493.739,454 350.529,413	0.703
125	493.739,655 350.526,343	126	493.739,958 350.521,708	4.645
128	493.740,004 350.521,004	129	493.740,362 350.515,506	5.51
131	493.740,385 350.515,156	132	493.740,621 350.511,548	3.616
134	493.740,732 350.509,844	135	493.740,926 350.506,871	2.979
137	493.741,146 350.503,499	138	493.741,938 350.491,368	12.157
140	493.742,257 350.486,49	141	493.742,283 350.486,087	0.404
143	493.742,696 350.479,771	144	493.742,709 350.479,568	0.203
146	493.742,997 350.475,163	147	493.743,009 350.474,973	0.19
149	493.743,279 350.470,83	150	493.743,298 350.470,546	0.285
152	493.743,81 350.462,702	153	493.743,839 350.462,251	0.452
155	493.744,247 350.456,018	156	493.744,27 350.455,665	0.354
158	493.744,373 350.454,085	159	493.744,404 350.453,607	0.479
161	493.744,701 350.449,059	162	493.745,043 350.443,814	5.256
164	493.745,46 350.437,425	165	493.745,493 350.436,926	0.5
167	493.745,692 350.433,844	168	493.745,74 350.433,094	0.752
170	493.746,007 350.428,961	171	493.746,042 350.428,418	0.544
173	493.746,546 350.420,588	174	493.746,593 350.419,864	0.726
176	493.746,713 350.418,002	177	493.746,945 350.414,396	3.613
179	493.747,077 350.412,345	180	493.747,191 350.410,583	1.766
182	493.747,431 350.406,862	183	493.747,452 350.406,534	0.329
185	493.747,736 350.402,132	186	493.747,847 350.400,41	1.726
188	493.748,041 350.397,398	189	493.748,121 350.396,158	1.243
191	493.748,437 350.391,262	192	493.748,521 350.389,953	1.312
194	493.748,733 350.386,669	195	493.748,775 350.386,012	0.658
197	493.749,302 350.377,835	198	493.749,596 350.373,269	4.575
200	493.750,089 350.365,627	201	493.750,152 350.364,644	0.985
203	493.750,336 350.361,796	204	493.750,339 350.361,749	0.047
206	493.750,53 350.358,786	207	493.750,705 350.356,069	2.723
209	493.750,881 350.353,337	210	493.750,994 350.351,595	1.746
212	493.752,038 350.335,391	213	493.752,133 350.333,911	1.483
215	493.752,567 350.327,187	216	493.752,617 350.326,413	0.776

Punct început	X / Y	Punct sfârșit	X / Y	Lungime segment
120	493.739,322 350.531,443	121	493.739,39 350.530,402	1.043
123	493.739,454 350.529,413	124	493.739,635 350.526,643	2.776
126	493.739,958 350.521,708	127	493.739,983 350.521,319	0.39
129	493.740,362 350.515,506	130	493.740,383 350.515,19	0.317
132	493.740,621 350.511,548	133	493.740,711 350.510,175	1.376
135	493.740,926 350.506,871	136	493.741,123 350.503,849	3.028
138	493.741,938 350.491,368	139	493.741,964 350.490,98	0.389
141	493.742,283 350.486,087	142	493.742,382 350.484,571	1.519
144	493.742,709 350.479,568	145	493.742,723 350.479,347	0.221
147	493.743,009 350.474,973	148	493.743,024 350.474,738	0.235
150	493.743,298 350.470,546	151	493.743,325 350.470,12	0.427
153	493.743,839 350.462,251	154	493.743,884 350.461,569	0.683
156	493.744,27 350.455,665	157	493.744,278 350.455,546	0.119
159	493.744,404 350.453,607	160	493.744,669 350.449,551	4.065
162	493.745,043 350.443,814	163	493.745,426 350.437,954	5.873
165	493.745,493 350.436,926	166	493.745,504 350.436,756	0.17
168	493.745,74 350.433,094	169	493.745,774 350.432,564	0.531
171	493.746,042 350.428,418	172	493.746,51 350.421,154	7.279
174	493.746,593 350.419,864	175	493.746,676 350.418,576	1.291
177	493.746,945 350.414,396	178	493.747,04 350.412,92	1.479
180	493.747,191 350.410,583	181	493.747,229 350.410,001	0.583
183	493.747,452 350.406,534	184	493.747,491 350.405,939	0.596
186	493.747,847 350.400,41	187	493.747,886 350.399,797	0.614
189	493.748,121 350.396,158	190	493.748,395 350.391,902	4.265
192	493.748,521 350.389,953	193	493.748,66 350.387,801	2.156
195	493.748,775 350.386,012	196	493.748,985 350.382,759	3.26
198	493.749,596 350.373,269	199	493.750,042 350.366,346	6.937
201	493.750,152 350.364,644	202	493.750,292 350.362,481	2.168
204	493.750,339 350.361,749	205	493.750,483 350.359,519	2.235
207	493.750,705 350.356,069	208	493.750,833 350.354,087	1.986
210	493.750,994 350.351,595	211	493.751,601 350.342,172	9.443
213	493.752,133 350.333,911	214	493.752,182 350.333,158	0.755
216	493.752,617 350.326,413	217	493.752,646 350.325,965	0.449

Vizualizat pe site-ul eTerra.ancpi.ro

Punct început	X / Y	Punct sfârșit	X / Y	Lungime segment
217	493.752,646 350.325,965	218	493.752,77 350.324,035	1.934
220	493.753,019 350.320,166	221	493.753,129 350.318,464	1.706
223	493.753,347 350.315,075	224	493.753,435 350.313,725	1.353
226	493.754,607 350.295,538	227	493.754,692 350.291,621	3.918
229	493.754,805 350.286,386	230	493.754,821 350.285,662	0.724
232	493.755,138 350.271,031	233	493.755,199 350.268,227	2.805
235	493.755,354 350.261,083	236	493.755,481 350.255,25	5.834
238	493.755,616 350.249,017	239	493.755,638 350.248,002	1.015
241	493.755,749 350.242,897	242	493.755,93 350.234,544	8.355
244	493.756,015 350.230,629	245	493.756,046 350.229,194	1.435
247	493.756,257 350.219,476	248	493.756,557 350.205,623	13.856
250	493.756,62 350.202,731	251	493.756,637 350.201,931	0.8
253	493.756,667 350.198,524	254	493.756,78 350.195,318	3.208
256	493.756,855 350.191,845	257	493.756,93 350.188,413	3.433
259	493.757,595 350.167,856	260	493.757,624 350.166,963	0.893
262	493.757,74 350.163,38	263	493.757,806 350.161,334	2.047
265	493.758,353 350.144,435	266	493.758,379 350.143,622	0.813
268	493.758,778 350.131,292	269	493.758,842 350.129,304	1.989
271	493.759,088 350.121,731	272	493.759,21 350.117,965	3.768
274	493.759,233 350.117,242	275	493.759,244 350.116,905	0.337
277	493.759,359 350.113,354	278	493.759,433 350.111,052	2.303
280	493.759,753 350.101,161	281	493.759,771 350.100,605	0.556
283	493.759,906 350.096,439	284	493.760,082 350.090,985	5.457
286	493.760,154 350.088,753	287	493.760,176 350.088,082	0.671
289	493.760,231 350.086,387	290	493.760,301 350.084,215	2.173
292	493.760,549 350.076,558	293	493.760,571 350.075,889	0.669
295	493.761,042 350.061,326	296	493.761,062 350.060,699	0.627
298	493.761,37 350.051,171	299	493.761,739 350.039,772	11.405
301	493.762,019 350.031,137	302	493.762,267 350.023,47	7.671
304	493.762,49 350.016,569	305	493.762,508 350.016,027	0.542
307	493.762,666 350.011,156	308	493.762,75 350.008,549	2.608
310	493.762,914 350.003,476	311	493.763,119 349.997,145	6.334
313	493.763,283 349.992,054	314	493.763,366 349.989,494	2.561

Punct început	X / Y	Punct sfârșit	X / Y	Lungime segment
218	493.752,77 350.324,035	219	493.752,846 350.322,856	1.181
221	493.753,129 350.318,464	222	493.753,273 350.316,233	2.236
224	493.753,435 350.313,725	225	493.753,509 350.312,573	1.154
227	493.754,692 350.291,621	228	493.754,782 350.287,472	4.15
230	493.754,821 350.285,662	231	493.754,87 350.283,394	2.269
233	493.755,199 350.268,227	234	493.755,222 350.267,18	1.047
236	493.755,481 350.255,25	237	493.755,576 350.250,841	4.41
239	493.755,638 350.248,002	240	493.755,726 350.243,919	4.084
242	493.755,93 350.234,544	243	493.755,992 350.231,699	2.846
245	493.756,046 350.229,194	246	493.756,234 350.220,521	8.675
248	493.756,557 350.205,623	249	493.756,579 350.204,623	1.0
251	493.756,637 350.201,931	252	493.756,641 350.201,731	0.2
254	493.756,78 350.195,318	255	493.756,834 350.192,815	2.504
257	493.756,93 350.188,413	258	493.757,148 350.181,664	6.753
260	493.757,624 350.166,963	261	493.757,711 350.164,261	2.703
263	493.757,806 350.161,334	264	493.758,325 350.145,298	16.044
266	493.758,379 350.143,622	267	493.758,753 350.132,058	11.57
269	493.758,842 350.129,304	270	493.759,064 350.122,466	6.842
272	493.759,21 350.117,965	273	493.759,224 350.117,524	0.441
275	493.759,244 350.116,905	276	493.759,267 350.116,185	0.72
278	493.759,433 350.111,052	279	493.759,456 350.110,349	0.703
281	493.759,771 350.100,605	282	493.759,794 350.099,901	0.704
284	493.760,082 350.090,985	285	493.760,104 350.090,308	0.677
287	493.760,176 350.088,082	288	493.760,209 350.087,054	1.029
290	493.760,301 350.084,215	291	493.760,471 350.078,966	5.252
293	493.760,571 350.075,889	294	493.761,01 350.062,313	13.583
296	493.761,062 350.060,699	297	493.761,351 350.051,771	8.933
299	493.761,739 350.039,772	300	493.762,001 350.031,679	8.097
302	493.762,267 350.023,47	303	493.762,284 350.022,928	0.542
305	493.762,508 350.016,027	306	493.762,648 350.011,684	4.345
308	493.762,75 350.008,549	309	493.762,817 350.006,465	2.085
311	493.763,119 349.997,145	312	493.763,134 349.996,661	0.484
314	493.763,366 349.989,494	315	493.763,382 349.989,009	0.485

Punct început	X / Y	Punct sfârșit	X / Y	Lungime segment
219	493.752,846 350.322,856	220	493.753,019 350.320,166	2.696
222	493.753,273 350.316,233	223	493.753,347 350.315,075	1.16
225	493.753,509 350.312,573	226	493.754,607 350.295,538	17.07
228	493.754,782 350.287,472	229	493.754,805 350.286,386	1.086
231	493.754,87 350.283,394	232	493.755,138 350.271,031	12.366
234	493.755,222 350.267,18	235	493.755,354 350.261,083	6.098
237	493.755,576 350.250,841	238	493.755,616 350.249,017	1.824
240	493.755,726 350.243,919	241	493.755,749 350.242,897	1.022
243	493.755,992 350.231,699	244	493.756,015 350.230,629	1.07
246	493.756,234 350.220,521	247	493.756,257 350.219,476	1.045
249	493.756,579 350.204,623	250	493.756,62 350.202,731	1.892
252	493.756,641 350.201,731	253	493.756,667 350.198,524	3.207
255	493.756,834 350.192,815	256	493.756,855 350.191,845	0.97
258	493.757,148 350.181,664	259	493.757,595 350.167,856	13.815
261	493.757,711 350.164,261	262	493.757,74 350.163,38	0.881
264	493.758,325 350.145,298	265	493.758,353 350.144,435	0.863
267	493.758,753 350.132,058	268	493.758,778 350.131,292	0.766
270	493.759,064 350.122,466	271	493.759,088 350.121,731	0.735
273	493.759,224 350.117,524	274	493.759,233 350.117,242	0.282
276	493.759,267 350.116,185	277	493.759,359 350.113,354	2.832
279	493.759,456 350.110,349	280	493.759,753 350.101,161	9.193
282	493.759,794 350.099,901	283	493.759,906 350.096,439	3.464
285	493.760,104 350.090,308	286	493.760,154 350.088,753	1.556
288	493.760,209 350.087,054	289	493.760,231 350.086,387	0.667
291	493.760,471 350.078,966	292	493.760,549 350.076,558	2.409
294	493.761,01 350.062,313	295	493.761,042 350.061,326	0.988
297	493.761,351 350.051,771	298	493.761,37 350.051,171	0.6
300	493.762,001 350.031,679	301	493.762,019 350.031,137	0.542
303	493.762,284 350.022,928	304	493.762,49 350.016,569	6.362
306	493.762,648 350.011,684	307	493.762,666 350.011,156	0.528
309	493.762,817 350.006,465	310	493.762,914 350.003,476	2.991
312	493.763,134 349.996,661	313	493.763,283 349.992,054	4.609
315	493.763,382 349.989,009	316	493.763,524 349.984,624	4.387

Vizualizare Document

Punct început	X / Y	Punct sfârşit	X / Y	Lungime segment
316	493.763,524 349.984,624	317	493.763,539 349.984,153	0.471
317	493.763,539 349.984,153	318	493.763,585 349.982,73	1.424
318	493.763,585 349.982,73	319	493.763,677 349.979,876	2.855
319	493.763,677 349.979,876	320	493.763,754 349.977,515	2.362
320	493.763,754 349.977,515	321	493.764,072 349.967,665	9.855
321	493.764,072 349.967,665	322	493.764,086 349.967,24	0.425
322	493.764,086 349.967,24	323	493.764,184 349.964,215	3.027
323	493.764,184 349.964,215	324	493.764,127 349.961,638	2.578
324	493.764,127 349.961,638	325	493.764,118 349.961,228	0.41
325	493.764,118 349.961,228	326	493.763,98 349.955,023	6.207
326	493.763,98 349.955,023	327	493.763,927 349.952,641	2.383
327	493.763,927 349.952,641	328	493.763,908 349.951,775	0.866
328	493.763,908 349.951,775	329	493.763,899 349.951,394	0.381
329	493.763,899 349.951,394	330	493.763,824 349.947,993	3.402
330	493.763,824 349.947,993	331	493.763,815 349.947,624	0.369
331	493.763,815 349.947,624	332	493.763,815 349.945,295	2.329
332	493.763,815 349.945,295	333	493.763,712 349.942,968	2.329
333	493.763,712 349.942,968	334	493.763,704 349.942,615	0.353
334	493.763,704 349.942,615	335	493.763,601 349.937,982	4.634
335	493.763,601 349.937,982	336	493.763,593 349.937,643	0.339
336	493.763,593 349.937,643	337	493.763,51 349.933,894	3.75
337	493.763,51 349.933,894	338	493.763,49 349.932,997	0.897
338	493.763,49 349.932,997	339	493.763,483 349.932,674	0.323
339	493.763,483 349.932,674	340	493.763,38 349.928,014	4.661
340	493.763,38 349.928,014	341	493.763,373 349.927,705	0.309
341	493.763,373 349.927,705	342	493.763,363 349.927,265	0.44
342	493.763,363 349.927,265	343	493.763,292 349.924,084	3.182
343	493.763,292 349.924,084	344	493.763,286 349.923,786	0.298
344	493.763,286 349.923,786	345	493.763,247 349.922,03	1.756
345	493.763,247 349.922,03	346	493.763,24 349.921,738	0.292
346	493.763,24 349.921,738	347	493.763,148 349.917,586	4.153
347	493.763,148 349.917,586	348	493.763,142 349.917,307	0.279
348	493.763,142 349.917,307	349	493.762,869 349.905,058	12.252
349	493.762,869 349.905,058	350	493.762,863 349.904,778	0.28
350	493.762,863 349.904,778	351	493.762,862 349.904,729	0.049
351	493.762,862 349.904,729	352	493.762,75 349.899,672	5.058
352	493.762,75 349.899,672	353	493.762,744 349.899,392	0.28
353	493.762,744 349.899,392	354	493.762,68 349.896,507	2.886
354	493.762,68 349.896,507	355	493.762,429 349.885,211	11.299
355	493.762,429 349.885,211	356	493.762,424 349.884,971	0.24
356	493.762,424 349.884,971	357	493.762,39 349.883,457	1.514
357	493.762,39 349.883,457	358	493.762,354 349.881,835	1.622
358	493.762,354 349.881,835	359	493.762,318 349.880,214	1.621
359	493.762,318 349.880,214	360	493.762,144 349.872,416	7.8
360	493.762,144 349.872,416	361	493.762,05 349.868,162	4.255
361	493.762,05 349.868,162	362	493.762,046 349.867,974	0.188
362	493.762,046 349.867,974	363	493.762,007 349.866,217	1.757
363	493.762,007 349.866,217	364	493.762,003 349.866,035	0.182
364	493.762,003 349.866,035	365	493.761,993 349.865,598	0.437
365	493.761,993 349.865,598	366	493.761,998 349.865,335	0.263
366	493.761,998 349.865,335	367	493.762,121 349.862,122	3.215
367	493.762,121 349.862,122	368	493.762,404 349.854,701	7.426
368	493.762,404 349.854,701	369	493.762,411 349.854,52	0.181
369	493.762,411 349.854,52	370	493.762,435 349.853,882	0.638
370	493.762,435 349.853,882	371	493.762,741 349.845,882	8.006
371	493.762,741 349.845,882	372	493.762,794 349.844,482	1.401
372	493.762,794 349.844,482	373	493.762,801 349.844,302	0.18
373	493.762,801 349.844,302	374	493.762,849 349.843,033	1.27
374	493.762,849 349.843,033	375	493.763,098 349.836,525	6.513
375	493.763,098 349.836,525	376	493.763,105 349.836,348	0.177
376	493.763,105 349.836,348	377	493.763,276 349.831,863	4.488
377	493.763,276 349.831,863	378	493.763,515 349.825,6	6.268
378	493.763,515 349.825,6	379	493.763,777 349.818,744	6.861
379	493.763,777 349.818,744	380	493.763,781 349.818,634	0.11
380	493.763,781 349.818,634	381	493.763,877 349.816,125	2.511
381	493.763,877 349.816,125	382	493.764,057 349.811,405	4.723
382	493.764,057 349.811,405	383	493.764,23 349.806,875	4.533
383	493.764,23 349.806,875	384	493.764,234 349.806,766	0.109
384	493.764,234 349.806,766	385	493.764,299 349.805,058	1.709
385	493.764,299 349.805,058	386	493.764,34 349.804,718	0.342
386	493.764,34 349.804,718	387	493.764,501 349.802,562	2.162
387	493.764,501 349.802,562	388	493.764,509 349.802,465	0.097
388	493.764,509 349.802,465	389	493.764,877 349.797,84	4.64
389	493.764,877 349.797,84	390	493.765,201 349.793,211	4.64
390	493.765,201 349.793,211	391	493.765,208 349.793,114	0.097
391	493.765,208 349.793,114	392	493.765,505 349.789,145	3.98
392	493.765,505 349.789,145	393	493.765,513 349.789,048	0.097
393	493.765,513 349.789,048	394	493.765,842 349.784,643	4.417
394	493.765,842 349.784,643	395	493.765,849 349.784,558	0.085
395	493.765,849 349.784,558	396	493.766,194 349.779,946	4.625
396	493.766,194 349.779,946	397	493.766,199 349.779,871	0.075
397	493.766,199 349.779,871	398	493.766,494 349.775,938	3.944
398	493.766,494 349.775,938	399	493.766,509 349.775,731	0.208
399	493.766,509 349.775,731	400	493.767,089 349.767,988	7.765
400	493.767,089 349.767,988	401	493.767,094 349.767,914	0.074
401	493.767,094 349.767,914	402	493.768,435 349.749,997	17.967
402	493.768,435 349.749,997	403	493.768,436 349.749,975	0.022
403	493.768,436 349.749,975	404	493.769,719 349.732,839	17.184
404	493.769,719 349.732,839	405	493.769,721 349.732,815	0.024
405	493.769,721 349.732,815	406	493.769,729 349.732,701	0.114
406	493.769,729 349.732,701	407	493.770,281 349.725,33	7.392
407	493.770,281 349.725,33	408	493.770,309 349.724,952	0.379
408	493.770,309 349.724,952	1	493.770,421 349.723,454	1.502

**** Lungimile segmentelor sunt determinate în planul de proiecţie Stereo 70 şi sunt rotunjite la 1 milimetru.**
***** Distanţa dintre puncte este formată din segmente cumulate ce sunt mai mici decât valoarea 1 milimetru.**

Document generat din aplicația eTerra

DATE DESPRE IMOBILUL NR. 18058

Oficiul de Cadastru şi Publicitate Imobiliară ARGES
Biroul de Cadastru şi Publicitate Imobiliară Costesti

A. Partea I. Descrierea imobilului

TEREN Necunoscut

Adresa: Loc. Buzoesti, Jud. Arges, Drum Ionesti-Tomsanca tronson 1

Nr. Crt	Nr cadastral Nr. topografic	Suprafaţa* (mp)	Observaţii / Referinţe
A1	92162	Din acte: 41.509 Masurata: 42.317	Sector cadastral:0 Teren neimprejmuit;

B. Partea II. Proprietari şi acte

Inscrieri privitoare la dreptul de proprietate şi alte drepturi reale		Referinţe
17902 / 02/07/2025		
Act Normativ nr. 609bis, din 16/08/2002 emis de GUVERNUL ROMANIEI (act administrativ nr 5342 din 01.07.2025, emis de PRIMARIA COMUNEI BUZOESTI;act administrativ nr 27 din 30.08.1999, emis de CONSILIUL LOCAL);		
B1	Intabulare, drept de PROPRIETATE, dobandit prin Lege, cota actuala 1/1, cota initiala 1/1	A1
	1) **COMUNA BUZOESTI**, CIF:4318288, domeniul public	

C. Partea III. SARCINI .

Inscrieri privind dezmembramintele dreptului de proprietate, drepturi reale de garanţie şi sarcini	Referinţe
NU SUNT	

Neutilizabil în circuitul civil

Anexa Nr. 1 La Partea I

Teren

Nr cadastral	Suprafaţa (mp)*	Observaţii / Referinţe
92162	Din acte: 41.509 Masurata: 42.317	

* Suprafaţa este determinată in planul de proiecţie Stereo 70.

DETALII LINIARE IMOBIL



Date referitoare la teren

Crt	Categorie folosinţă	Intra vilan	Suprafaţa (mp)	Tarla	Parcelă	Nr. topo	Observaţii / Referinţe
1	drum	NU	16.882	-	-	-	drum - parte carosabila
2	drum	DA	13.814	-	-	-	Spatiu aferent drum
3	drum	DA	11.621	-	-	-	Spatiu aferent drum

Lungime Segmente

1) Valorile lungimilor segmentelor sunt obţinute din proiecţie în plan.

Punct început	X / Y	Punct sfârşit	X / Y	Lungime segment
1	494.010,046 346.642,742	2	494.008,76 346.642,42	1.326
4	493.670,428 346.530,636	5	493.503,578 346.474,895	175.915
7	493.446,345 346.454,537	8	493.419,796 346.439,906	30.314

Punct început	X / Y	Punct sfârşit	X / Y	Lungime segment
2	494.008,76 346.642,42	3	493.852,623 346.591,504	164.229
5	493.503,578 346.474,895	6	493.455,864 346.458,429	50.475
8	493.419,796 346.439,906	9	493.364,386 346.409,744	63.087

Punct început	X / Y	Punct sfârşit	X / Y	Lungime segment
3	493.852,623 346.591,504	4	493.670,428 346.530,636	192.094
6	493.455,864 346.458,429	7	493.446,345 346.454,537	10.284
9	493.364,386 346.409,744	10	493.360,67 346.408,263	4.0

Document care conține date cu caracter personal, protejat de prevederile Regulamentului (UE) nr. 679/2016 și Legii 190/2018

Punct început	X / Y	Punct sfârșit	X / Y	Lungime segment
10	493.360,67 346.408,263	11	493.288,248 346.360,434	86.79
11	493.288,248 346.360,434	12	493.276,951 346.357,916	11.574
12	493.276,951 346.357,916	13	493.242,017 346.370,126	37.006
13	493.242,017 346.370,126	14	493.238,246 346.371,444	3.995
14	493.238,246 346.371,444	15	493.233,561 346.370,774	4.733
15	493.233,561 346.370,774	16	493.223,157 346.374,553	11.069
16	493.223,157 346.374,553	17	493.217,185 346.376,722	6.354
17	493.217,185 346.376,722	18	493.214,267 346.377,782	3.105
18	493.214,267 346.377,782	19	493.194,916 346.385,541	20.849
19	493.194,916 346.385,541	20	493.188,164 346.388,249	7.275
20	493.188,164 346.388,249	21	493.188,022 346.388,306	0.153
21	493.188,022 346.388,306	22	493.187,664 346.388,449	0.386
22	493.187,664 346.388,449	23	493.182,606 346.390,72	5.544
23	493.182,606 346.390,72	24	493.169,318 346.396,685	14.565
24	493.169,318 346.396,685	25	493.166,942 346.397,752	2.605
25	493.166,942 346.397,752	26	493.144,629 346.406,52	23.974
26	493.144,629 346.406,52	27	493.143,712 346.406,859	0.978
27	493.143,712 346.406,859	28	493.140,196 346.408,106	3.731
28	493.140,196 346.408,106	29	493.138,3 346.406,828	2.287
29	493.138,3 346.406,828	30	493.107,758 346.419,01	32.882
30	493.107,758 346.419,01	31	493.100,602 346.421,864	7.704
31	493.100,602 346.421,864	32	493.096,909 346.423,269	3.951
32	493.096,909 346.423,269	33	493.073,733 346.432,088	24.797
33	493.073,733 346.432,088	34	493.068,958 346.433,905	5.109
34	493.068,958 346.433,905	35	493.059,717 346.437,422	9.888
35	493.059,717 346.437,422	36	493.058,131 346.438,025	1.697
36	493.058,131 346.438,025	37	493.053,272 346.439,897	5.207
37	493.053,272 346.439,897	38	493.026,186 346.450,335	29.028
38	493.026,186 346.450,335	39	493.014,886 346.454,689	12.11
39	493.014,886 346.454,689	40	493.004,511 346.458,687	11.119
40	493.004,511 346.458,687	41	492.991,844 346.464,011	13.74
41	492.991,844 346.464,011	42	492.975,989 346.470,126	16.993
42	492.975,989 346.470,126	43	492.972,864 346.471,332	3.35
43	492.972,864 346.471,332	44	492.954,945 346.478,245	19.206
44	492.954,945 346.478,245	45	492.920,621 346.491,458	36.779
45	492.920,621 346.491,458	46	492.907,705 346.486,037	14.008
46	492.907,705 346.486,037	47	492.891,637 346.484,657	16.127
47	492.891,637 346.484,657	48	492.836,473 346.479,92	55.367
48	492.836,473 346.479,92	49	492.800,396 346.476,823	36.21
49	492.800,396 346.476,823	50	492.795,665 346.476,416	4.748
50	492.795,665 346.476,416	51	492.763,171 346.472,984	32.675
51	492.763,171 346.472,984	52	492.735,873 346.470,101	27.45
52	492.735,873 346.470,101	53	492.717,032 346.467,581	19.009
53	492.717,032 346.467,581	54	492.682,648 346.464,084	34.561
54	492.682,648 346.464,084	55	492.656,251 346.461,516	26.522
55	492.656,251 346.461,516	56	492.656,059 346.461,498	0.193
56	492.656,059 346.461,498	57	492.610,011 346.457,42	46.228
57	492.610,011 346.457,42	58	492.558,541 346.452,792	51.678
58	492.558,541 346.452,792	59	492.554,461 346.452,396	4.099
59	492.554,461 346.452,396	60	492.511,267 346.448,054	43.412
60	492.511,267 346.448,054	61	492.468,202 346.444,168	43.24
61	492.468,202 346.444,168	62	492.447,822 346.442,403	20.456
62	492.447,822 346.442,403	63	492.436,037 346.441,382	11.829
63	492.436,037 346.441,382	64	492.435,837 346.441,364	0.201
64	492.435,837 346.441,364	65	492.406,875 346.438,856	29.07
65	492.406,875 346.438,856	66	492.401,903 346.438,425	4.991
66	492.401,903 346.438,425	67	492.399,591 346.438,225	2.321
67	492.399,591 346.438,225	68	492.386,33 346.437,23	13.298
68	492.386,33 346.437,23	69	492.357,983 346.434,346	28.493
69	492.357,983 346.434,346	70	492.349,887 346.432,06	8.413
70	492.349,887 346.432,06	71	492.321,214 346.424,322	29.699
71	492.321,214 346.424,322	72	492.301,055 346.417,277	21.355
72	492.301,055 346.417,277	73	492.280,82 346.410,409	21.369
73	492.280,82 346.410,409	74	492.266,815 346.405,752	14.759
74	492.266,815 346.405,752	75	492.239,498 346.396,088	28.976
75	492.239,498 346.396,088	76	492.237,442 346.394,811	2.42
76	492.237,442 346.394,811	77	492.183,851 346.375,798	56.864
77	492.183,851 346.375,798	78	492.198,64 346.368,827	16.35
78	492.198,64 346.368,827	79	492.240,627 346.385,5	45.176
79	492.240,627 346.385,5	80	492.240,646 346.385,507	0.02
80	492.240,646 346.385,507	81	492.257,779 346.391,674	18.209
81	492.257,779 346.391,674	82	492.263,391 346.393,497	5.901
82	492.263,391 346.393,497	83	492.273,793 346.396,714	10.888
83	492.273,793 346.396,714	84	492.294,464 346.404,944	22.249
84	492.294,464 346.404,944	85	492.302,296 346.406,368	7.96
85	492.302,296 346.406,368	86	492.328,635 346.415,48	27.871
86	492.328,635 346.415,48	87	492.329,539 346.415,793	0.957
87	492.329,539 346.415,793	88	492.343,131 346.420,495	14.382
88	492.343,131 346.420,495	89	492.348,629 346.421,308	5.558
89	492.348,629 346.421,308	90	492.353,908 346.421,659	5.291
90	492.353,908 346.421,659	91	492.354,351 346.422,022	0.573
91	492.354,351 346.422,022	92	492.354,884 346.422,459	0.689
92	492.354,884 346.422,459	93	492.354,838 346.423,266	0.808
93	492.354,838 346.423,266	94	492.367,577 346.424,403	12.79
94	492.367,577 346.424,403	95	492.381,677 346.426,03	14.194
95	492.381,677 346.426,03	96	492.391,587 346.427,115	9.969
96	492.391,587 346.427,115	97	492.398,55 346.426,714	6.975
97	492.398,55 346.426,714	98	492.442,066 346.431,259	43.753
98	492.442,066 346.431,259	99	492.442,388 346.431,293	0.324
99	492.442,388 346.431,293	100	492.487,011 346.435,418	44.813
100	492.487,011 346.435,418	101	492.487,324 346.435,447	0.314
101	492.487,324 346.435,447	102	492.506,777 346.436,782	19.499
102	492.506,777 346.436,782	103	492.536,136 346.439,452	29.48
103	492.536,136 346.439,452	104	492.566,599 346.442,585	30.624
104	492.566,599 346.442,585	105	492.589,173 346.444,98	22.701
105	492.589,173 346.444,98	106	492.595,599 346.445,661	6.462
106	492.595,599 346.445,661	107	492.634,222 346.449,271	38.791
107	492.634,222 346.449,271	108	492.716,876 346.456,602	82.978
108	492.716,876 346.456,602	109	492.751,397 346.460,285	34.717

Vizualizare Imobil Cadastral

Punct început	X / Y	Punct sfârșit	X / Y	Lungime segment
109	492.751,397 346.460,285	110	492.752,551 346.460,385	1.158
112	492.795,13 346.464,069	113	492.825,769 346.466,72	30.753
115	492.831,151 346.467,197	116	492.853,509 346.469,177	22.446
118	492.906,255 346.472,852	119	492.911,845 346.473,24	5.603
121	492.927,958 346.471,835	122	492.935,558 346.470,568	7.705
124	492.943,39 346.468,563	125	492.949,252 346.467,062	6.051
127	492.971,613 346.458,397	128	492.978,688 346.455,773	7.546
130	492.989,906 346.450,631	131	493.001,173 346.446,51	11.997
133	493.008,551 346.443,811	134	493.017,617 346.440,495	9.653
136	493.043,34 346.431,085	137	493.083,168 346.415,213	42.874
139	493.111,188 346.404,399	140	493.127,222 346.398,797	16.984
142	493.148,405 346.391,119	143	493.150,163 346.390,482	1.87
145	493.161,816 346.386,117	146	493.163,985 346.385,305	2.316
148	493.181,409 346.378,778	149	493.191,044 346.375,169	10.289
151	493.200,81 346.371,511	152	493.212,453 346.367,15	12.433
154	493.247,273 346.352,478	155	493.271,99 346.348,922	24.971
157	493.289,108 346.346,858	158	493.293,643 346.347,992	4.675
160	493.334,051 346.367,577	161	493.359,925 346.384,998	31.192
163	493.399,508 346.415,201	164	493.421,877 346.427,365	25.462
166	493.434,664 346.432,895	167	493.439,208 346.437,174	6.242
169	493.487,628 346.452,719	170	493.509,033 346.459,974	22.601
172	494.056,276 346.641,935	173	494.164,967 346.676,942	114.189
175	494.266,919 346.711,493	176	494.282,115 346.716,522	16.007
178	494.285,629 346.723,05	179	494.296,332 346.726,048	11.115
181	494.333,593 346.736,984	182	494.357,16 346.744,238	24.658
184	494.379,405 346.752,237	185	494.403,704 346.759,802	25.449
187	494.493,62 346.788,988	188	494.502,148 346.789,818	8.568
190	494.518,071 346.783,102	191	494.523,075 346.774,705	9.775
193	494.563,432 346.716,45	194	494.573,839 346.719,103	10.74
196	494.576,662 346.722,557	197	494.593,568 346.728,592	17.951
199	494.625,503 346.740,35	200	494.627,576 346.741,119	2.211
202	494.653,99 346.750,764	203	494.659,63 346.752,794	5.994
205	494.677,263 346.757,907	206	494.680,267 346.758,032	3.007

Punct început	X / Y	Punct sfârșit	X / Y	Lungime segment
110	492.752,551 346.460,385	111	492.795,093 346.464,066	42.701
113	492.825,769 346.466,72	114	492.830,679 346.467,155	4.929
116	492.853,509 346.469,177	117	492.854,171 346.469,236	0.665
119	492.911,845 346.473,24	120	492.922,533 346.472,739	10.7
122	492.935,558 346.470,568	123	492.937,825 346.469,988	2.34
125	492.949,252 346.467,062	126	492.962,58 346.461,748	14.348
128	492.978,688 346.455,773	129	492.988,897 346.451,094	11.23
131	493.001,173 346.446,51	132	493.005,771 346.444,828	4.896
134	493.017,617 346.440,495	135	493.032,061 346.435,211	15.38
137	493.083,168 346.415,213	138	493.103,944 346.407,358	22.211
140	493.127,222 346.398,797	141	493.129,976 346.397,798	2.93
143	493.150,163 346.390,482	144	493.160,34 346.386,67	10.868
146	493.163,985 346.385,305	147	493.179,618 346.379,449	16.694
149	493.191,044 346.375,169	150	493.200,479 346.371,635	10.075
152	493.212,453 346.367,15	153	493.225,882 346.362,119	14.34
155	493.271,99 346.348,922	156	493.276,581 346.348,262	4.638
158	493.293,643 346.347,992	159	493.315,084 346.357,372	23.403
161	493.359,925 346.384,998	162	493.386,829 346.405,615	33.895
164	493.421,877 346.427,365	165	493.430,355 346.432,325	9.822
167	493.439,208 346.437,174	168	493.481,964 346.450,8	44.875
170	493.509,033 346.459,974	171	493.853,209 346.574,781	362.819
173	494.164,967 346.676,942	174	494.239,676 346.702,048	78.815
176	494.282,115 346.716,522	177	494.287,559 346.718,394	5.757
179	494.296,332 346.726,048	180	494.317,047 346.732,842	21.801
182	494.357,16 346.744,238	183	494.376,82 346.750,29	20.57
185	494.403,704 346.759,802	186	494.447,964 346.775,14	46.842
188	494.502,148 346.789,818	189	494.508,147 346.789,592	6.003
191	494.523,075 346.774,705	192	494.547,554 346.741,735	41.064
194	494.573,839 346.719,103	195	494.574,632 346.721,043	2.096
197	494.593,568 346.728,592	198	494.605,714 346.732,84	12.867
200	494.627,576 346.741,119	201	494.640,244 346.745,817	13.511
203	494.659,63 346.752,794	204	494.674,207 346.757,486	15.314
206	494.680,267 346.758,032	207	494.683,68 346.757,307	3.489

Punct început	X / Y	Punct sfârșit	X / Y	Lungime segment
111	492.795,093 346.464,066	112	492.795,13 346.464,069	0.037
114	492.830,679 346.467,155	115	492.831,151 346.467,197	0.474
117	492.854,171 346.469,236	118	492.906,255 346.472,852	52.209
120	492.922,533 346.472,739	121	492.927,958 346.471,835	5.5
123	492.937,825 346.469,988	124	492.943,39 346.468,563	5.745
126	492.962,58 346.461,748	127	492.971,613 346.458,397	9.635
129	492.988,897 346.451,094	130	492.989,906 346.450,631	1.11
132	493.005,771 346.444,828	133	493.008,551 346.443,811	2.96
135	493.032,061 346.435,211	136	493.043,34 346.431,085	12.01
138	493.103,944 346.407,358	139	493.111,188 346.404,399	7.825
141	493.129,976 346.397,798	142	493.148,405 346.391,119	19.602
144	493.160,34 346.386,67	145	493.161,816 346.386,117	1.576
147	493.179,618 346.379,449	148	493.181,409 346.378,778	1.913
150	493.200,479 346.371,635	151	493.200,81 346.371,511	0.353
153	493.225,882 346.362,119	154	493.247,273 346.352,478	23.463
156	493.276,581 346.348,262	157	493.289,108 346.346,858	12.605
159	493.315,084 346.357,372	160	493.334,051 346.367,577	21.538
162	493.386,829 346.405,615	163	493.399,508 346.415,201	15.895
165	493.430,355 346.432,325	166	493.434,664 346.432,895	4.347
168	493.481,964 346.450,8	169	493.487,628 346.452,719	5.98
171	493.853,209 346.574,781	172	494.056,276 346.641,935	213.883
174	494.239,676 346.702,048	175	494.266,919 346.711,493	28.834
177	494.287,559 346.718,394	178	494.285,629 346.723,05	5.04
180	494.317,047 346.732,842	181	494.333,593 346.736,984	17.057
183	494.376,82 346.750,29	184	494.379,405 346.752,237	3.236
186	494.447,964 346.775,14	187	494.493,62 346.788,988	47.71
189	494.508,147 346.789,592	190	494.518,071 346.783,102	11.858
192	494.547,554 346.741,735	193	494.563,432 346.716,45	29.857
195	494.574,632 346.721,043	196	494.576,662 346.722,557	2.532
198	494.605,714 346.732,84	199	494.625,503 346.740,35	21.166
201	494.640,244 346.745,817	202	494.653,99 346.750,764	14.609
204	494.674,207 346.757,486	205	494.677,263 346.757,907	3.085
207	494.683,68 346.757,307	208	494.684,208 346.757,195	0.54

Verificat Primăria Comunei Buzoești

Punct început	X / Y	Punct sfârșit	X / Y	Lungime segment
208	494.684,208 346.757,195	209	494.686,572 346.755,357	2.994
209	494.686,572 346.755,357	210	494.687,034 346.754,744	0.768
210	494.687,034 346.754,744	211	494.687,367 346.754,454	0.442
211	494.687,367 346.754,454	212	494.687,445 346.754,199	0.267
212	494.687,445 346.754,199	213	494.688,685 346.752,552	2.062
213	494.688,685 346.752,552	214	494.689,689 346.745,897	6.73
214	494.689,689 346.745,897	215	494.690,472 346.740,652	5.303
215	494.690,472 346.740,652	216	494.692,549 346.727,857	12.962
216	494.692,549 346.727,857	217	494.693,835 346.717,529	10.408
217	494.693,835 346.717,529	218	494.693,843 346.717,462	0.067
218	494.693,843 346.717,462	219	494.692,851 346.716,336	1.501
219	494.692,851 346.716,336	220	494.697,325 346.690,489	26.231
220	494.697,325 346.690,489	221	494.697,747 346.688,045	2.48
221	494.697,747 346.688,045	222	494.701,113 346.673,012	15.405
222	494.701,113 346.673,012	223	494.708,614 346.657,557	17.179
223	494.708,614 346.657,557	224	494.710,764 346.653,262	4.803
224	494.710,764 346.653,262	225	494.723,104 346.635,245	21.838
225	494.723,104 346.635,245	226	494.741,986 346.639,957	19.461
226	494.741,986 346.639,957	227	494.742,052 346.639,881	0.101
227	494.742,052 346.639,881	228	494.759,607 346.644,156	18.068
228	494.759,607 346.644,156	229	494.782,901 346.650,816	24.227
229	494.782,901 346.650,816	230	494.806,759 346.657,076	24.666
230	494.806,759 346.657,076	231	494.808,785 346.657,608	2.095
231	494.808,785 346.657,608	232	494.827,903 346.663,217	19.924
232	494.827,903 346.663,217	233	494.833,657 346.664,979	6.018
233	494.833,657 346.664,979	234	494.845,486 346.668,6	12.371
234	494.845,486 346.668,6	235	494.866,239 346.674,562	21.592
235	494.866,239 346.674,562	236	494.869,769 346.675,702	3.71
236	494.869,769 346.675,702	237	494.875,081 346.677,417	5.582
237	494.875,081 346.677,417	238	494.887,406 346.680,473	12.698
238	494.887,406 346.680,473	239	494.893,07 346.682,03	5.874
239	494.893,07 346.682,03	240	494.918,604 346.687,977	26.217
240	494.918,604 346.687,977	241	494.918,68 346.687,995	0.078
241	494.918,68 346.687,995	242	494.922,843 346.689,007	4.284
242	494.922,843 346.689,007	243	494.926,541 346.690,064	3.846
243	494.926,541 346.690,064	244	494.940,389 346.693,167	14.191
244	494.940,389 346.693,167	245	494.945,092 346.708,738	16.266
245	494.945,092 346.708,738	246	494.944,324 346.719,819	11.108
246	494.944,324 346.719,819	247	494.944,036 346.744,875	25.058
247	494.944,036 346.744,875	248	494.945,775 346.748,491	4.012
248	494.945,775 346.748,491	249	494.948,615 346.750,944	3.753
249	494.948,615 346.750,944	250	494.968,928 346.758,773	21.77
250	494.968,928 346.758,773	251	494.985,726 346.764,202	17.654
251	494.985,726 346.764,202	252	494.988,196 346.763,824	2.499
252	494.988,196 346.763,824	253	494.996,277 346.760,274	8.826
253	494.996,277 346.760,274	254	494.995,507 346.764,92	4.709
254	494.995,507 346.764,92	255	494.995,067 346.767,576	2.692
255	494.995,067 346.767,576	256	495.003,791 346.777,065	12.89
256	495.003,791 346.777,065	257	495.030,905 346.805,069	38.979
257	495.030,905 346.805,069	258	495.042,537 346.818,274	17.598
258	495.042,537 346.818,274	259	495.058,516 346.855,173	40.21
259	495.058,516 346.855,173	260	495.052,523 346.860,203	7.824
260	495.052,523 346.860,203	261	495.047,348 346.855,947	6.7
261	495.047,348 346.855,947	262	495.038,034 346.837,077	21.043
262	495.038,034 346.837,077	263	495.029,958 346.825,399	14.199
263	495.029,958 346.825,399	264	495.025,057 346.822,074	5.922
264	495.025,057 346.822,074	265	495.026,024 346.817,378	4.795
265	495.026,024 346.817,378	266	495.014,95 346.811,514	12.531
266	495.014,95 346.811,514	267	495.016,597 346.809,007	3.0
267	495.016,597 346.809,007	268	495.011,305 346.801,454	9.222
268	495.011,305 346.801,454	269	495.005,64 346.794,893	8.668
269	495.005,64 346.794,893	270	495.004,78 346.794,069	1.191
270	495.004,78 346.794,069	271	494.999,771 346.789,278	6.931
271	494.999,771 346.789,278	272	494.991,582 346.782,928	10.363
272	494.991,582 346.782,928	273	494.982,681 346.780,443	9.241
273	494.982,681 346.780,443	274	494.983,8 346.776,921	3.695
274	494.983,8 346.776,921	275	494.952,325 346.766,053	33.298
275	494.952,325 346.766,053	276	494.950,933 346.765,593	1.466
276	494.950,933 346.765,593	277	494.951,307 346.764,583	1.077
277	494.951,307 346.764,583	278	494.934,697 346.758,559	17.669
278	494.934,697 346.758,559	279	494.933,064 346.757,718	1.837
279	494.933,064 346.757,718	280	494.931,649 346.753,69	4.269
280	494.931,649 346.753,69	281	494.932,434 346.732,935	20.77
281	494.932,434 346.732,935	282	494.932,435 346.732,919	0.016
282	494.932,435 346.732,919	283	494.934,821 346.706,189	26.836
283	494.934,821 346.706,189	284	494.926,537 346.700,421	10.094
284	494.926,537 346.700,421	285	494.915,85 346.697,475	11.086
285	494.915,85 346.697,475	286	494.900,085 346.693,724	16.205
286	494.900,085 346.693,724	287	494.900,052 346.693,717	0.034
287	494.900,052 346.693,717	288	494.884,108 346.690,052	16.36
288	494.884,108 346.690,052	289	494.883,985 346.689,786	0.293
289	494.883,985 346.689,786	290	494.868,685 346.685,417	15.912
290	494.868,685 346.685,417	291	494.866,75 346.684,567	2.113
291	494.866,75 346.684,567	292	494.865,151 346.683,864	1.747
292	494.865,151 346.683,864	293	494.848,798 346.679,006	17.059
293	494.848,798 346.679,006	294	494.834,814 346.675,111	14.516
294	494.834,814 346.675,111	295	494.802,253 346.666,231	33.75
295	494.802,253 346.666,231	296	494.802,194 346.666,215	0.061
296	494.802,194 346.666,215	297	494.782,138 346.660,947	20.736
297	494.782,138 346.660,947	298	494.759,957 346.655,059	22.949
298	494.759,957 346.655,059	299	494.736,643 346.649,238	24.03
299	494.736,643 346.649,238	300	494.731,215 346.649,043	5.432
300	494.731,215 346.649,043	301	494.725,163 346.653,396	7.455
301	494.725,163 346.653,396	302	494.716,785 346.665,579	14.786
302	494.716,785 346.665,579	303	494.712,533 346.676,131	11.376
303	494.712,533 346.676,131	304	494.705,87 346.712,386	36.862
304	494.705,87 346.712,386	305	494.705,868 346.712,398	0.012
305	494.705,868 346.712,398	306	494.702,77 346.742,952	30.711
306	494.702,77 346.742,952	307	494.702,765 346.742,998	0.046

Vederea acestui imobil este gratuită

Punct început	X / Y	Punct sfârşit	X / Y	Lungime segment
307	494.702,765 346.742,998	308	494.700,728 346.758,38	15.516
308	494.700,728 346.758,38	309	494.700,619 346.759,208	0.835
309	494.700,619 346.759,208	310	494.698,512 346.768,029	9.069
310	494.698,512 346.768,029	311	494.689,99 346.771,335	9.141
311	494.689,99 346.771,335	312	494.686,047 346.770,967	3.96
312	494.686,047 346.770,967	313	494.684,617 346.770,834	1.436
313	494.684,617 346.770,834	314	494.665,492 346.767,109	19.484
314	494.665,492 346.767,109	315	494.661,194 346.764,924	4.822
315	494.661,194 346.764,924	316	494.632,326 346.753,499	31.047
316	494.632,326 346.753,499	317	494.631,932 346.754,466	1.044
317	494.631,932 346.754,466	318	494.599,661 346.742,647	34.367
318	494.599,661 346.742,647	319	494.575,271 346.734,051	25.86
319	494.575,271 346.734,051	320	494.571,403 346.733,334	3.934
320	494.571,403 346.733,334	321	494.566,675 346.735,125	5.056
321	494.566,675 346.735,125	322	494.554,05 346.753,069	21.94
322	494.554,05 346.753,069	323	494.546,134 346.763,939	13.447
323	494.546,134 346.763,939	324	494.541,514 346.770,798	8.27
324	494.541,514 346.770,798	325	494.540,744 346.773,824	3.122
325	494.540,744 346.773,824	326	494.540,359 346.774,227	0.557
326	494.540,359 346.774,227	327	494.535,31 346.779,512	7.309
327	494.535,31 346.779,512	328	494.528,099 346.787,004	10.398
328	494.528,099 346.787,004	329	494.519,707 346.795,721	12.1
329	494.519,707 346.795,721	330	494.517,799 346.800,257	4.921
330	494.517,799 346.800,257	331	494.514,886 346.803,578	4.418
331	494.514,886 346.803,578	332	494.510,897 346.803,871	4.0
332	494.510,897 346.803,871	333	494.483,311 346.799,092	27.997
333	494.483,311 346.799,092	334	494.457,33 346.791,095	27.184
334	494.457,33 346.791,095	335	494.428,166 346.781,471	30.711
335	494.428,166 346.781,471	336	494.406,417 346.774,52	22.833
336	494.406,417 346.774,52	337	494.403,334 346.773,444	3.265
337	494.403,334 346.773,444	338	494.379,566 346.765,785	24.972
338	494.379,566 346.765,785	339	494.356,298 346.758,008	24.533
339	494.356,298 346.758,008	340	494.332,28 346.750,141	25.274
340	494.332,28 346.750,141	341	494.308,654 346.742,405	24.86
341	494.308,654 346.742,405	342	494.308,279 346.742,297	0.39
342	494.308,279 346.742,297	343	494.304,249 346.740,942	4.252
343	494.304,249 346.740,942	344	494.284,705 346.734,539	20.566
344	494.284,705 346.734,539	345	494.283,16 346.734,427	1.549
345	494.283,16 346.734,427	346	494.234,7 346.719,403	50.736
346	494.234,7 346.719,403	347	494.188,233 346.703,592	49.083
347	494.188,233 346.703,592	348	494.163,629 346.695,221	25.989
348	494.163,629 346.695,221	349	494.139,92 346.687,274	25.005
349	494.139,92 346.687,274	350	494.117,399 346.679,706	23.759
350	494.117,399 346.679,706	351	494.101,438 346.674,342	16.838
351	494.101,438 346.674,342	352	494.087,452 346.669,642	14.755
352	494.087,452 346.669,642	353	494.074,038 346.665,134	14.151
353	494.074,038 346.665,134	354	494.055,139 346.658,783	19.938
354	494.055,139 346.658,783	355	494.034,867 346.651,458	21.555
355	494.034,867 346.651,458	356	494.012,181 346.643,275	24.117
356	494.012,181 346.643,275	1	494.010,046 346.642,742	2.201

**** Lungimile segmentelor sunt determinate în planul de proiecţie Stereo 70 şi sunt rotunjite la 1 milimetru.**
***** Distanţa dintre puncte este formată din segmente cumulate ce sunt mai mici decât valoarea 1 milimetru.**

Neutilizabil în afara OCPI

DATE DESPRE IMOBILUL NR. 18059

Oficiul de Cadastru şi Publicitate Imobiliară ARGES
Biroul de Cadastru şi Publicitate Imobiliară Costesti

A. Partea I. Descrierea imobilului

TEREN Extravilan

Adresa: Jud. Arges

Nr. Crt	Nr cadastral Nr. topografic	Suprafaţa* (mp)	Observaţii / Referinţe
A1		1.616	Sector cadastral:0 Teren neimprejmuit;

B. Partea II. Proprietari şi acte

Inscrieri privitoare la dreptul de proprietate şi alte drepturi reale		Referinţe
/		
Act Administrativ nr. Adeverinta nr. 8595, din 19/09/2025 emis de PRIMĂRIA COMUNEI BUZOEȘTI;		
B1	Inscrierea posesiei, drept de PROPRIETATE, dobandit prin Lege, cota actuala 1/1, cota initiala 1/1	A1
	1) **NEIDENTIFICAT NEIDENTIFICAT**, CIF:0000000000000	
Act Normativ nr. 7, din 13/03/1996 emis de PARLAMENTUL ROMANIEI (art. 13);		
B2	Se noteaza mentiunea de proprietar neidentificat.	A1

C. Partea III. SARCINI .

Inscrieri privind dezmembramintele dreptului de proprietate, drepturi reale de garanţie şi sarcini	Referinţe
NU SUNT	

Neutilizabil în circuitul civil

Anexa Nr. 1 La Partea I

Teren

Nr cadastral	Suprafaţa (mp)*	Observaţii / Referinţe
	1.616	

* Suprafaţa este determinată in planul de proiecţie Stereo 70.

DETALII LINIARE IMOBIL

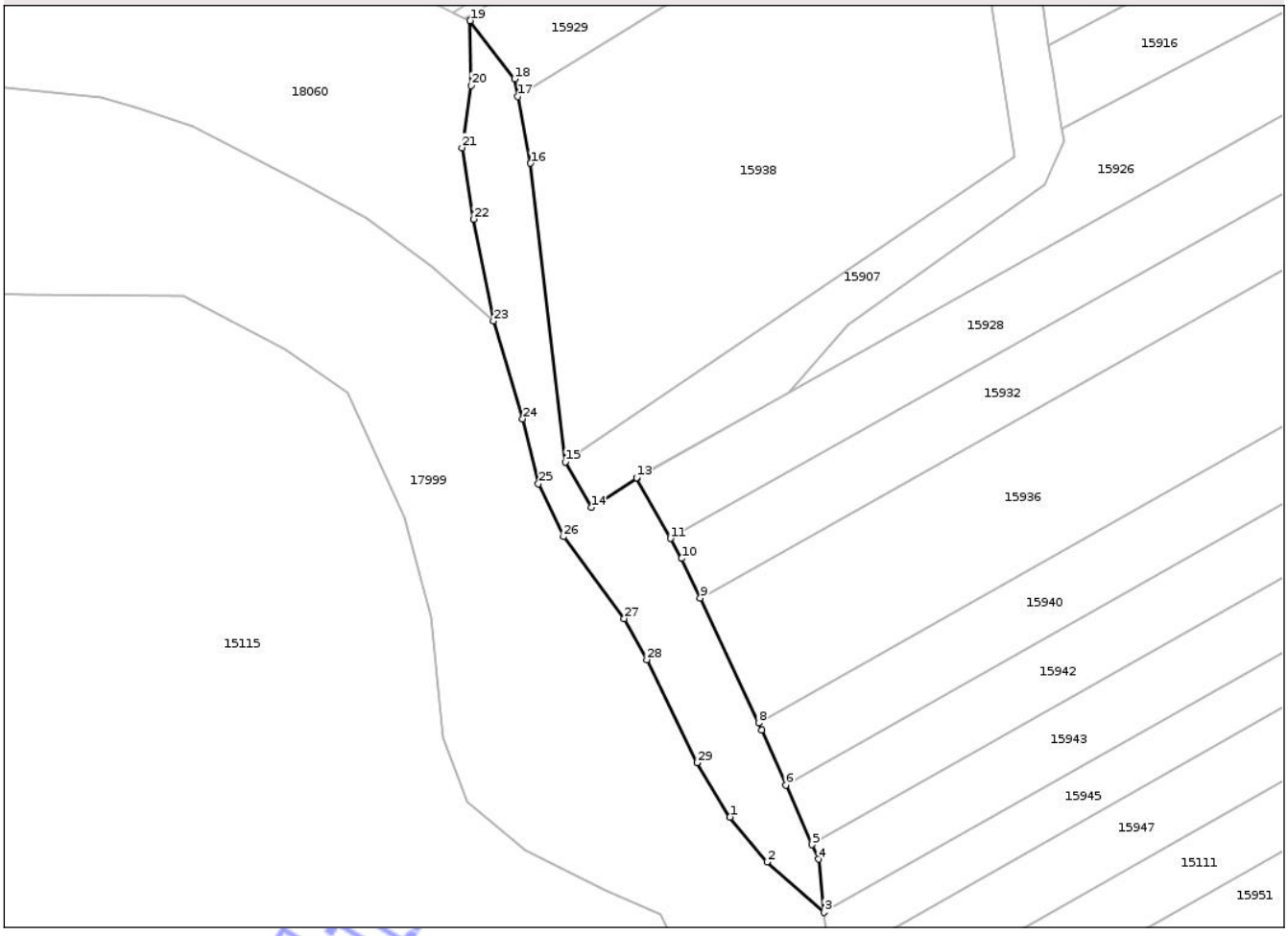

Date referitoare la teren

Crt	Categorie folosinţă	Intra vilan	Suprafaţa (mp)	Tarla	Parcelă	Nr. topo	Observaţii / Referinţe
1	neproductiv	NU	1.616	-	749	-	

Lungime Segmente

1) Valorile lungimilor segmentelor sunt obţinute din proiecţie în plan.

Punct început	X / Y	Punct sfârşit	X / Y	Lungime segment (** (m)
1	493.634,909 342.985,665	2	493.641,236 342.977,983	9.952
3	493.651,05 342.969,381	4	493.650,059 342.978,468	9.141
5	493.648,967 342.980,952	6	493.644,488 342.991,139	11.128
7	493.640,343 343.000,565	8	493.639,802 343.001,719	1.275
9	493.629,801 343.023,071	10	493.626,634 343.029,833	7.467

Punct început	X / Y	Punct sfârşit	X / Y	Lungime segment (** (m)
2	493.641,236 342.977,983	3	493.651,05 342.969,381	13.05
4	493.650,059 342.978,468	5	493.648,967 342.980,952	2.713
6	493.644,488 342.991,139	7	493.640,343 343.000,565	10.297
8	493.639,802 343.001,719	9	493.629,801 343.023,071	23.578
10	493.626,634 343.029,833	11	493.624,714 343.033,267	3.934

Document care conține date cu caracter personal, protejat de prevederile Regulamentului (UE) nr. 679/2016 și Legii 190/2018

Punct început	X / Y	Punct sfârşit	X / Y	Lungime segment (** (m)
11	493.624,714 343.033,267	12	493.618,984 343.043,516	11.742
13	493.618,91 343.043,649	14	493.611,196 343.038,55	9.247
15	493.606,76 343.046,336	16	493.600,793 343.097,348	51.36
17	493.598,64 343.108,759	18	493.598,071 343.111,774	3.068
19	493.590,449 343.121,709	20	493.590,623 343.110,616	11.094
21	493.589,041 343.099,996	22	493.591,075 343.087,795	12.369
23	493.594,464 343.070,397	24	493.599,435 343.053,677	17.443
25	493.602,147 343.042,605	26	493.606,44 343.033,567	10.006
27	493.616,833 343.019,558	28	493.620,674 343.012,554	7.988
29	493.629,261 342.994,929	1	493.634,909 342.985,665	10.85

Punct început	X / Y	Punct sfârşit	X / Y	Lungime segment (** (m)
12	493.618,984 343.043,516	13	493.618,91 343.043,649	0.152
14	493.611,196 343.038,55	15	493.606,76 343.046,336	8.961
16	493.600,793 343.097,348	17	493.598,64 343.108,759	11.612
18	493.598,071 343.111,774	19	493.590,449 343.121,709	12.522
20	493.590,623 343.110,616	21	493.589,041 343.099,996	10.737
22	493.591,075 343.087,795	23	493.594,464 343.070,397	17.725
24	493.599,435 343.053,677	25	493.602,147 343.042,605	11.399
26	493.606,44 343.033,567	27	493.616,833 343.019,558	17.443
28	493.620,674 343.012,554	29	493.629,261 342.994,929	19.606

**** Lungimile segmentelor sunt determinate în planul de proiecţie Stereo 70 şi sunt rotunjite la 1 milimetru.**
***** Distanţa dintre puncte este formată din segmente cumulate ce sunt mai mici decât valoarea 1 milimetru.**

Neutilizabil în circuitul civil

DATE DESPRE IMOBILUL NR. 18060

Oficiul de Cadastru şi Publicitate Imobiliară ARGES
Biroul de Cadastru şi Publicitate Imobiliară Costesti

A. Partea I. Descrierea imobilului

TEREN Extravilan

Adresa: Jud. Arges

Nr. Crt	Nr cadastral Nr. topografic	Suprafaţa* (mp)	Observaţii / Referinţe
A1		5.141	Sector cadastral:0 Teren neimprejmuit;

B. Partea II. Proprietari şi acte

Inscrieri privitoare la dreptul de proprietate şi alte drepturi reale		Referinţe
/		
Act Administrativ nr. Adeverinta nr. 8595, din 19/09/2025 emis de PRIMĂRIA COMUNEI BUZOEȘTI;		
B1	Inscrierea posesiei, drept de PROPRIETATE, dobandit prin Lege, cota actuala 1/1, cota initiala 1/1	A1
	1) **NEIDENTIFICAT NEIDENTIFICAT**, CIF:0000000000000	
Act Normativ nr. 7, din 13/03/1996 emis de PARLAMENTUL ROMANIEI (art. 13);		
B2	Se noteaza mentiunea de proprietar neidentificat.	A1

C. Partea III. SARCINI .

Inscrieri privind dezmembramintele dreptului de proprietate, drepturi reale de garanţie şi sarcini	Referinţe
NU SUNT	

Neutilizabil în circuitul civil

Anexa Nr. 1 La Partea I

Teren

Nr cadastral	Suprafaţa (mp)*	Observaţii / Referinţe
	5.141	

* Suprafaţa este determinată in planul de proiecţie Stereo 70.

DETALII LINIARE IMOBIL

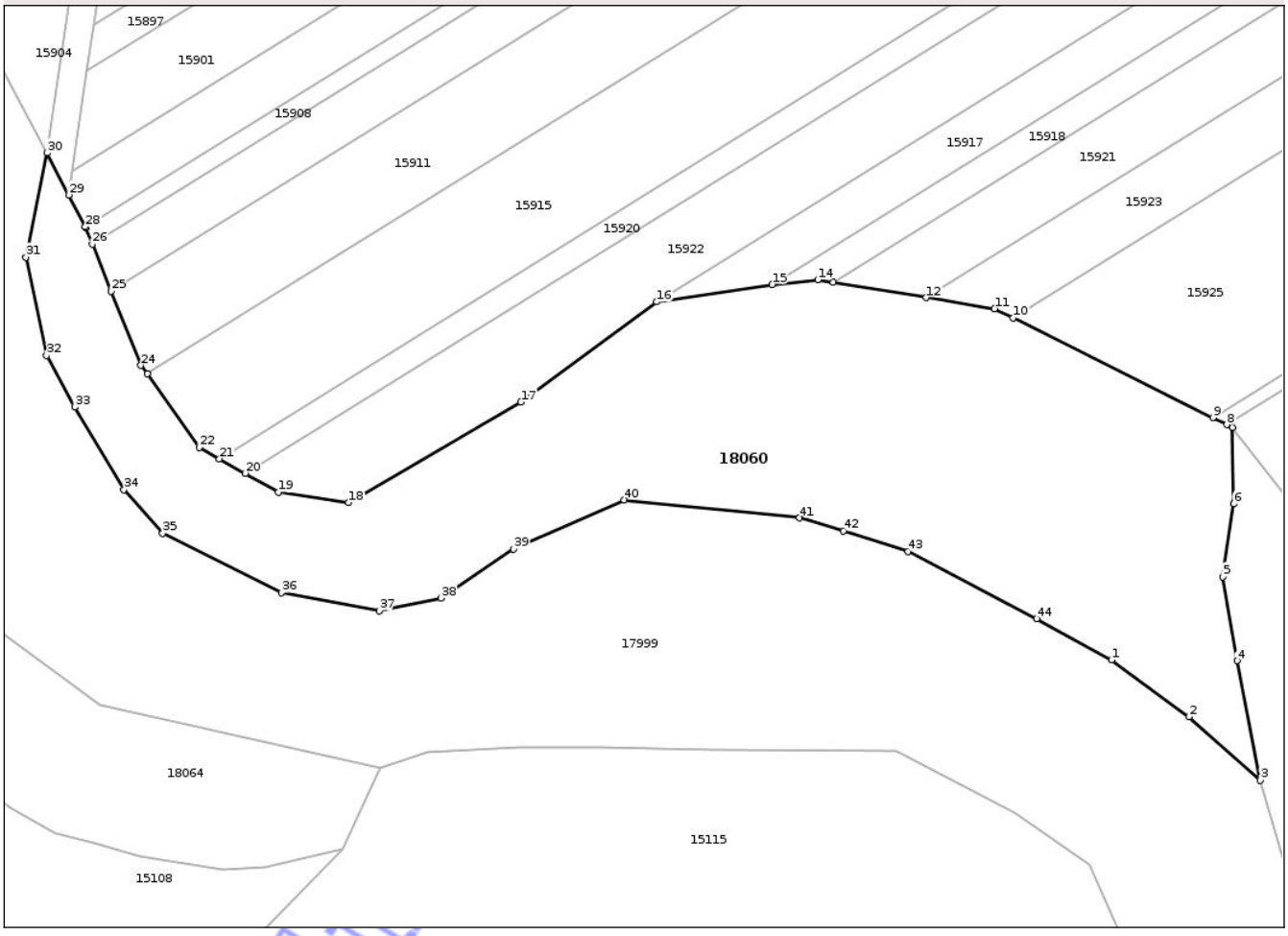

Date referitoare la teren

Crt	Categorie folosinţă	Intra vilan	Suprafaţa (mp)	Tarla	Parcelă	Nr. topo	Observaţii / Referinţe
1	padure	NU	5.141	-	751	-	

Lungime Segmente

1) Valorile lungimilor segmentelor sunt obţinute din proiecţie în plan.

Punct început	X / Y	Punct sfârşit	X / Y	Lungime segment
1	493.572,807 343.087,9	2	493.584,077 343.079,636	13.975
4	493.591,075 343.087,795	5	493.589,041 343.099,996	12.369
7	493.590,449 343.121,709	8	493.589,582 343.122,141	0.969
10	493.558,426 343.137,658	11	493.555,745 343.138,993	2.995
13	493.532,265 343.142,844	14	493.530,023 343.143,212	2.272
16	493.506,551 343.140,006	17	493.486,761 343.125,416	24.587

Punct început	X / Y	Punct sfârşit	X / Y	Lungime segment
2	493.584,077 343.079,636	3	493.594,464 343.070,397	13.901
5	493.589,041 343.099,996	6	493.590,623 343.110,616	10.737
8	493.589,582 343.122,141	9	493.587,56 343.123,148	2.259
11	493.555,745 343.138,993	12	493.545,813 343.140,622	10.065
14	493.530,023 343.143,212	15	493.523,353 343.142,54	6.704
17	493.486,761 343.125,416	18	493.461,689 343.110,8	29.021

Punct început	X / Y	Punct sfârşit	X / Y	Lungime segment
3	493.594,464 343.070,397	4	493.591,075 343.087,795	17.725
6	493.590,623 343.110,616	7	493.590,449 343.121,709	11.094
9	493.587,56 343.123,148	10	493.558,426 343.137,658	32.547
12	493.545,813 343.140,622	13	493.532,265 343.142,844	13.729
15	493.523,353 343.142,54	16	493.506,551 343.140,006	16.992
18	493.461,689 343.110,8	19	493.451,428 343.112,318	10.373

Document care conţine date cu caracter personal, protejat de prevederile Regulamentului (UE) nr. 679/2016 şi Legii 190/2018

Punct început	X / Y	Punct sfârşit	X / Y	Lungime segment
19	493.451,428 343.112,318	20	493.446,596 343.115,063	5.557
22	493.439,928 343.118,851	23	493.432,305 343.129,523	13.115
25	493.427,097 343.141,534	26	493.424,33 343.148,427	7.428
28	493.423,315 343.150,915	29	493.420,936 343.155,54	5.201
31	493.414,656 343.146,502	32	493.417,662 343.132,227	14.588
34	493.428,931 343.112,693	35	493.434,566 343.106,307	8.517
37	493.466,121 343.095,038	38	493.475,137 343.096,916	9.21
40	493.501,808 343.111,191	41	493.527,353 343.108,561	25.68
43	493.543,13 343.103,678	44	493.561,913 343.093,911	21.171

Punct început	X / Y	Punct sfârşit	X / Y	Lungime segment
20	493.446,596 343.115,063	21	493.442,861 343.117,185	4.296
23	493.432,305 343.129,523	24	493.431,422 343.130,759	1.519
26	493.424,33 343.148,427	27	493.423,392 343.150,765	2.519
29	493.420,936 343.155,54	30	493.417,773 343.161,687	6.913
32	493.417,662 343.132,227	33	493.421,794 343.124,714	8.574
35	493.434,566 343.106,307	36	493.451,846 343.097,667	19.32
38	493.475,137 343.096,916	39	493.485,655 343.104,053	12.711
41	493.527,353 343.108,561	42	493.533,739 343.106,683	6.656
44	493.561,913 343.093,911	1	493.572,807 343.087,9	12.442

Punct început	X / Y	Punct sfârşit	X / Y	Lungime segment
21	493.442,861 343.117,185	22	493.439,928 343.118,851	3.373
24	493.431,422 343.130,759	25	493.427,097 343.141,534	11.611
27	493.423,392 343.150,765	28	493.423,315 343.150,915	0.169
30	493.417,773 343.161,687	31	493.414,656 343.146,502	15.502
33	493.421,794 343.124,714	34	493.428,931 343.112,693	13.98
36	493.451,846 343.097,667	37	493.466,121 343.095,038	14.515
39	493.485,655 343.104,053	40	493.501,808 343.111,191	17.66
42	493.533,739 343.106,683	43	493.543,13 343.103,678	9.86

**** Lungimile segmentelor sunt determinate în planul de proiecţie Stereo 70 şi sunt rotunjite la 1 milimetru.**
***** Distanţa dintre puncte este formată din segmente cumulate ce sunt mai mici decât valoarea 1 milimetru.**

Neutilizabil în circuitul civil

DATE DESPRE IMOBILUL NR. 18061

Oficiul de Cadastru şi Publicitate Imobiliară ARGES
Biroul de Cadastru şi Publicitate Imobiliară Costesti

A. Partea I. Descrierea imobilului

TEREN Extravilan

Adresa: Jud. Arges

Nr. Crt	Nr cadastral Nr. topografic	Suprafaţa* (mp)	Observaţii / Referinţe
A1		2.478	Sector cadastral:0 Teren neimprejmuit;

B. Partea II. Proprietari şi acte

Inscrieri privitoare la dreptul de proprietate şi alte drepturi reale		Referinţe
/		
Act Administrativ nr. Adeverinta nr. 8595, din 19/09/2025 emis de PRIMĂRIA COMUNEI BUZOEȘTI;		
B1	Inscrierea posesiei, drept de PROPRIETATE, dobandit prin Lege, cota actuala 1/1, cota initiala 1/1	A1
	1) **NEIDENTIFICAT NEIDENTIFICAT**, CIF:0000000000000	
Act Normativ nr. 7, din 13/03/1996 emis de PARLAMENTUL ROMANIEI (art. 13);		
B2	Se noteaza mentiunea de proprietar neidentificat.	A1

C. Partea III. SARCINI .

Inscrieri privind dezmembramintele dreptului de proprietate, drepturi reale de garanţie şi sarcini	Referinţe
NU SUNT	

Neutilizabil în circuitul civil

Anexa Nr. 1 La Partea I

Teren

Nr cadastral	Suprafaţa (mp)*	Observaţii / Referinţe
	2.478	

* Suprafaţa este determinată in planul de proiecţie Stereo 70.

DETALII LINIARE IMOBIL



Date referitoare la teren

Crt	Categorie folosinţă	Intra vilan	Suprafaţa (mp)	Tarla	Parcelă	Nr. topo	Observaţii / Referinţe
1	drum	NU	2.478	-	130	-	DE 130

Lungime Segmente

1) Valorile lungimilor segmentelor sunt obţinute din proiecţie în plan.

Punct început	X / Y	Punct sfârşit	X / Y	Lungime segment (** (m)
1	493.771,133 349.716,966	2	493.775,035 349.717,336	3.92
3	493.774,566 349.721,607	4	493.770,61 349.720,934	4.013
5	493.707,821 349.711,607	6	493.666,408 349.708,025	41.568
7	493.611,756 349.703,168	8	493.512,851 349.695,282	99.219
9	493.458,963 349.691,996	10	493.410,414 349.689,367	48.62

Punct început	X / Y	Punct sfârşit	X / Y	Lungime segment (** (m)
2	493.775,035 349.717,336	3	493.774,566 349.721,607	4.297
4	493.770,61 349.720,934	5	493.707,821 349.711,607	63.478
6	493.666,408 349.708,025	7	493.611,756 349.703,168	54.867
8	493.512,851 349.695,282	9	493.458,963 349.691,996	53.988
10	493.410,414 349.689,367	11	493.367,205 349.685,67	43.367

Document care conține date cu caracter personal, protejat de prevederile Regulamentului (UE) nr. 679/2016 și Legii 190/2018

Punct început	X / Y	Punct sfârşit	X / Y	Lungime segment (** (m)
11	493.367,205 349.685,67	12	493.318,327 349.681,07	49.094
13	493.279,882 349.676,799	14	493.247,763 349.673,841	32.255
15	493.215,561 349.670,966	16	493.183,94 349.669,64	31.649
17	493.176,377 349.669,323	18	493.158,862 349.669,293	17.515
19	493.157,788 349.669,292	20	493.158,234 349.665,292	4.025
21	493.176,465 349.665,323	22	493.215,823 349.666,974	39.393
23	493.248,124 349.669,858	24	493.280,287 349.672,819	32.299
25	493.318,735 349.677,091	26	493.367,562 349.681,686	49.043
27	493.410,692 349.685,376	28	493.459,192 349.688,002	48.571
29	493.513,132 349.691,291	30	493.612,092 349.699,182	99.274
31	493.666,757 349.704,041	32	493.708,181 349.707,623	41.579

Punct început	X / Y	Punct sfârşit	X / Y	Lungime segment (** (m)
12	493.318,327 349.681,07	13	493.279,882 349.676,799	38.682
14	493.247,763 349.673,841	15	493.215,561 349.670,966	32.33
16	493.183,94 349.669,64	17	493.176,377 349.669,323	7.57
18	493.158,862 349.669,293	19	493.157,788 349.669,292	1.074
20	493.158,234 349.665,292	21	493.176,465 349.665,323	18.231
22	493.215,823 349.666,974	23	493.248,124 349.669,858	32.429
24	493.280,287 349.672,819	25	493.318,735 349.677,091	38.685
26	493.367,562 349.681,686	27	493.410,692 349.685,376	43.288
28	493.459,192 349.688,002	29	493.513,132 349.691,291	54.04
30	493.612,092 349.699,182	31	493.666,757 349.704,041	54.881
32	493.708,181 349.707,623	1	493.771,133 349.716,966	63.642

**** Lungimile segmentelor sunt determinate în planul de proiecţie Stereo 70 şi sunt rotunjite la 1 milimetru.**
***** Distanţa dintre puncte este formată din segmente cumulate ce sunt mai mici decât valoarea 1 milimetru.**

Neutilizabil în circuitul civil

DATE DESPRE IMOBILUL NR. 18062

Oficiul de Cadastru şi Publicitate Imobiliară ARGES
Biroul de Cadastru şi Publicitate Imobiliară Costesti

A. Partea I. Descrierea imobilului

TEREN Extravilan

Adresa: Jud. Arges, Lacul Putului

Nr. Crt	Nr cadastral Nr. topografic	Suprafaţa* (mp)	Observaţii / Referinţe
A1	87022	Din acte: 25.703 Masurata: 28.021	Sector cadastral:0 Teren neimprejmuit;

B. Partea II. Proprietari şi acte

Inscrieri privitoare la dreptul de proprietate şi alte drepturi reale		Referinţe
25340 / 06/07/2020		
Act Administrativ nr. 05, din 09/01/2020 emis de CONSILIUL LOCAL BUZOESTI (act administrativ nr 3939 din 16.06.2020, emis de PRIMARIA BUZOESTI;act administrativ nr 3939 din 16.06.2020, emis de PRIMARIA BUZOESTI;act administrativ nr 7723 din 12.02.2020, emis de INSTITUTIA PREFECTULUI);		
B1	Intabulare, drept de PROPRIETATE, dobandit prin Lege, cota actuala 1/1, cota initiala 1/1	A1
	1) **UAT BUZOEŞTI**, CIF:4318288, -DOMENIUL PRIVAT	

C. Partea III. SARCINI .

Inscrieri privind dezmembramintele dreptului de proprietate, drepturi reale de garanţie şi sarcini	Referinţe
NU SUNT	

Neutilizabil în circuitul civil

Anexa Nr. 1 La Partea I

Teren

Nr cadastral	Suprafaţa (mp)*	Observaţii / Referinţe
87022	Din acte: 25.703 Masurata: 28.021	

* Suprafaţa este determinată in planul de proiecţie Stereo 70.

DETALII LINIARE IMOBIL

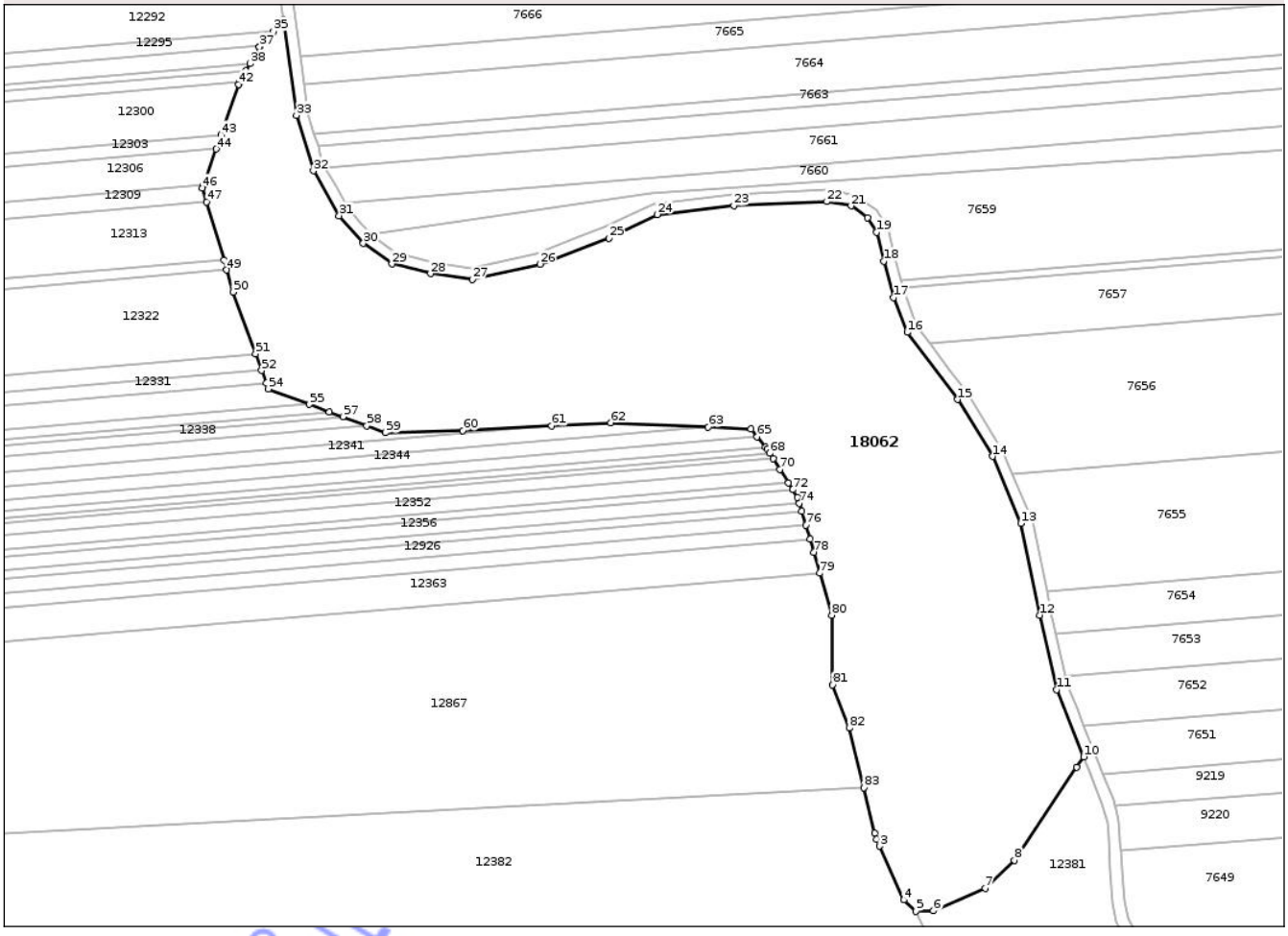

Date referitoare la teren

Crt	Categorie folosinţă	Intra vilan	Suprafaţa (mp)	Tarla	Parcelă	Nr. topo	Observaţii / Referinţe
1	ape statatoare	NU	28.021	6	137,138	-	

Lungime Segmente

1) Valorile lungimilor segmentelor sunt obţinute din proiecţie în plan.

Punct început	X / Y	Punct sfârşit	X / Y	Lungime segment
1	493.519,342 349.155,258	2	493.519,867 349.153,11	2.211
4	493.529,267 349.132,264	5	493.533,516 349.128,357	5.772
7	493.557,32 349.136,274	8	493.567,286 349.145,958	13.896
10	493.591,179 349.181,517	11	493.581,968 349.204,573	24.828
13	493.569,625 349.261,647	14	493.559,836 349.284,65	24.999

Punct început	X / Y	Punct sfârşit	X / Y	Lungime segment
2	493.519,867 349.153,11	3	493.520,919 349.150,777	2.559
5	493.533,516 349.128,357	6	493.539,564 349.128,523	6.05
8	493.567,286 349.145,958	9	493.588,847 349.177,897	38.535
11	493.581,968 349.204,573	12	493.576,09 349.230,136	26.23
14	493.559,836 349.284,65	15	493.547,811 349.304,196	22.949

Punct început	X / Y	Punct sfârşit	X / Y	Lungime segment
3	493.520,919 349.150,777	4	493.529,267 349.132,264	20.308
6	493.539,564 349.128,523	7	493.557,32 349.136,274	19.374
9	493.588,847 349.177,897	10	493.591,179 349.181,517	4.306
12	493.576,09 349.230,136	13	493.569,625 349.261,647	32.167
15	493.547,811 349.304,196	16	493.530,518 349.327,311	28.868

Document care conține date cu caracter personal, protejat de prevederile Regulamentului (UE) nr. 679/2016 și Legii 190/2018

Punct început	X / Y	Punct sfârşit	X / Y	Lungime segment
16	493.530,518 349.327,311	17	493.525,865 349.339,264	12.827
19	493.520,052 349.361,741	20	493.516,863 349.366,68	5.879
22	493.502,828 349.372,225	23	493.470,806 349.370,873	32.051
25	493.427,902 349.359,645	26	493.404,133 349.350,717	25.39
28	493.366,536 349.347,479	29	493.353,25 349.350,756	13.684
31	493.335,06 349.367,373	32	493.326,188 349.382,829	17.821
34	493.315,922 349.434,686	35	493.312,433 349.430,772	5.243
37	493.307,639 349.425,394	38	493.304,364 349.419,574	6.678
40	493.300,882 349.413,386	41	493.300,586 349.412,861	0.603
43	493.294,387 349.395,042	44	493.292,727 349.390,273	5.05
46	493.288,066 349.376,874	47	493.289,5 349.372,025	5.057
49	493.296,398 349.348,7	50	493.298,641 349.341,118	7.907
52	493.308,391 349.314,191	53	493.309,964 349.309,848	4.619
55	493.324,883 349.302,562	56	493.331,717 349.300,02	7.291
58	493.344,595 349.295,229	59	493.351,033 349.292,834	6.869
61	493.408,119 349.295,15	62	493.428,487 349.296,216	20.396
64	493.476,765 349.294,047	65	493.478,891 349.291,468	3.342
67	493.482,336 349.287,289	68	493.483,264 349.285,793	1.76
70	493.486,721 349.280,219	71	493.489,611 349.275,558	5.484
73	493.492,715 349.270,553	74	493.493,318 349.268,532	2.109
76	493.495,565 349.261,004	77	493.497,0 349.256,197	5.017
79	493.500,38 349.244,553	80	493.504,495 349.230,12	15.008
82	493.510,511 349.191,366	83	493.515,528 349.170,853	21.118

Punct început	X / Y	Punct sfârşit	X / Y	Lungime segment
17	493.525,865 349.339,264	18	493.522,391 349.351,761	12.971
20	493.516,863 349.366,68	21	493.511,197 349.370,717	6.957
23	493.470,806 349.370,873	24	493.444,468 349.367,754	26.522
26	493.404,133 349.350,717	27	493.380,916 349.345,422	23.813
29	493.353,25 349.350,756	30	493.343,377 349.357,843	12.153
32	493.326,188 349.382,829	33	493.320,4 349.401,89	19.92
35	493.312,433 349.430,772	36	493.307,952 349.425,745	6.734
38	493.304,364 349.419,574	39	493.302,973 349.417,102	2.836
41	493.300,586 349.412,861	42	493.300,454 349.412,483	0.4
44	493.292,727 349.390,273	45	493.288,436 349.377,938	13.06
47	493.289,5 349.372,025	48	493.295,388 349.352,117	20.76
50	493.298,641 349.341,118	51	493.306,32 349.319,913	22.553
53	493.309,964 349.309,848	54	493.310,69 349.307,842	2.133
56	493.331,717 349.300,02	57	493.336,348 349.298,297	4.941
59	493.351,033 349.292,834	60	493.377,618 349.293,553	26.595
62	493.428,487 349.296,216	63	493.462,035 349.294,709	33.582
65	493.478,891 349.291,468	66	493.481,781 349.287,962	4.544
68	493.483,264 349.285,793	69	493.484,401 349.283,959	2.158
71	493.489,611 349.275,558	72	493.491,054 349.273,231	2.738
74	493.493,318 349.268,532	75	493.494,143 349.265,768	2.884
77	493.497,0 349.256,197	78	493.498,343 349.251,698	4.695
80	493.504,495 349.230,12	81	493.504,818 349.206,164	23.958
83	493.515,528 349.170,853	1	493.519,342 349.155,258	16.055

Punct început	X / Y	Punct sfârşit	X / Y	Lungime segment
18	493.522,391 349.351,761	19	493.520,052 349.361,741	10.25
21	493.511,197 349.370,717	22	493.502,828 349.372,225	8.504
24	493.444,468 349.367,754	25	493.427,902 349.359,645	18.444
27	493.380,916 349.345,422	28	493.366,536 349.347,479	14.526
30	493.343,377 349.357,843	31	493.335,06 349.367,373	12.649
33	493.320,4 349.401,89	34	493.315,922 349.434,686	33.1
36	493.307,952 349.425,745	37	493.307,639 349.425,394	0.47
39	493.302,973 349.417,102	40	493.300,882 349.413,386	4.264
42	493.300,454 349.412,483	43	493.294,387 349.395,042	18.466
45	493.288,436 349.377,938	46	493.288,066 349.376,874	1.126
48	493.295,388 349.352,117	49	493.296,398 349.348,7	3.563
51	493.306,32 349.319,913	52	493.308,391 349.314,191	6.085
54	493.310,69 349.307,842	55	493.324,883 349.302,562	15.143
57	493.336,348 349.298,297	58	493.344,595 349.295,229	8.799
60	493.377,618 349.293,553	61	493.408,119 349.295,15	30.543
63	493.462,035 349.294,709	64	493.476,765 349.294,047	14.745
66	493.481,781 349.287,962	67	493.482,336 349.287,289	0.872
69	493.484,401 349.283,959	70	493.486,721 349.280,219	4.401
72	493.491,054 349.273,231	73	493.492,715 349.270,553	3.151
75	493.494,143 349.265,768	76	493.495,565 349.261,004	4.972
78	493.498,343 349.251,698	79	493.500,38 349.244,553	7.43
81	493.504,818 349.206,164	82	493.510,511 349.191,366	15.855

**** Lungimile segmentelor sunt determinate în planul de proiecţie Stereo 70 şi sunt rotunjite la 1 milimetru.**
***** Distanţa dintre puncte este formată din segmente cumulate ce sunt mai mici decât valoarea 1 milimetru.**

Neautorizat Incercuitul

DATE DESPRE IMOBILUL NR. 18063

Oficiul de Cadastru şi Publicitate Imobiliară ARGES
Biroul de Cadastru şi Publicitate Imobiliară Costesti

A. Partea I. Descrierea imobilului

TEREN Extravilan

Adresa: Jud. Arges

Nr. Crt	Nr cadastral Nr. topografic	Suprafaţa* (mp)	Observaţii / Referinţe
A1		4.313	Sector cadastral:0 Teren neimprejmuit;

B. Partea II. Proprietari şi acte

Inscrieri privitoare la dreptul de proprietate şi alte drepturi reale		Referinţe
/		
Act Administrativ nr. Adeverinta nr. 8595, din 19/09/2025 emis de PRIMĂRIA COMUNEI BUZOEȘTI;		
B1	Inscrierea posesiei, drept de PROPRIETATE, dobandit prin Lege, cota actuala 1/1, cota initiala 1/1	A1
	1) **NEIDENTIFICAT NEIDENTIFICAT**, CIF:0000000000000	
Act Normativ nr. 7, din 13/03/1996 emis de PARLAMENTUL ROMANIEI (art. 13);		
B2	Se noteaza mentiunea de proprietar neidentificat.	A1

C. Partea III. SARCINI .

Inscrieri privind dezmembramintele dreptului de proprietate, drepturi reale de garanţie şi sarcini	Referinţe
NU SUNT	

Neutilizabil în circuitul civil

Anexa Nr. 1 La Partea I

Teren

Nr cadastral	Suprafaţa (mp)*	Observaţii / Referinţe
	4.313	

* Suprafaţa este determinată in planul de proiecţie Stereo 70.

DETALII LINIARE IMOBIL

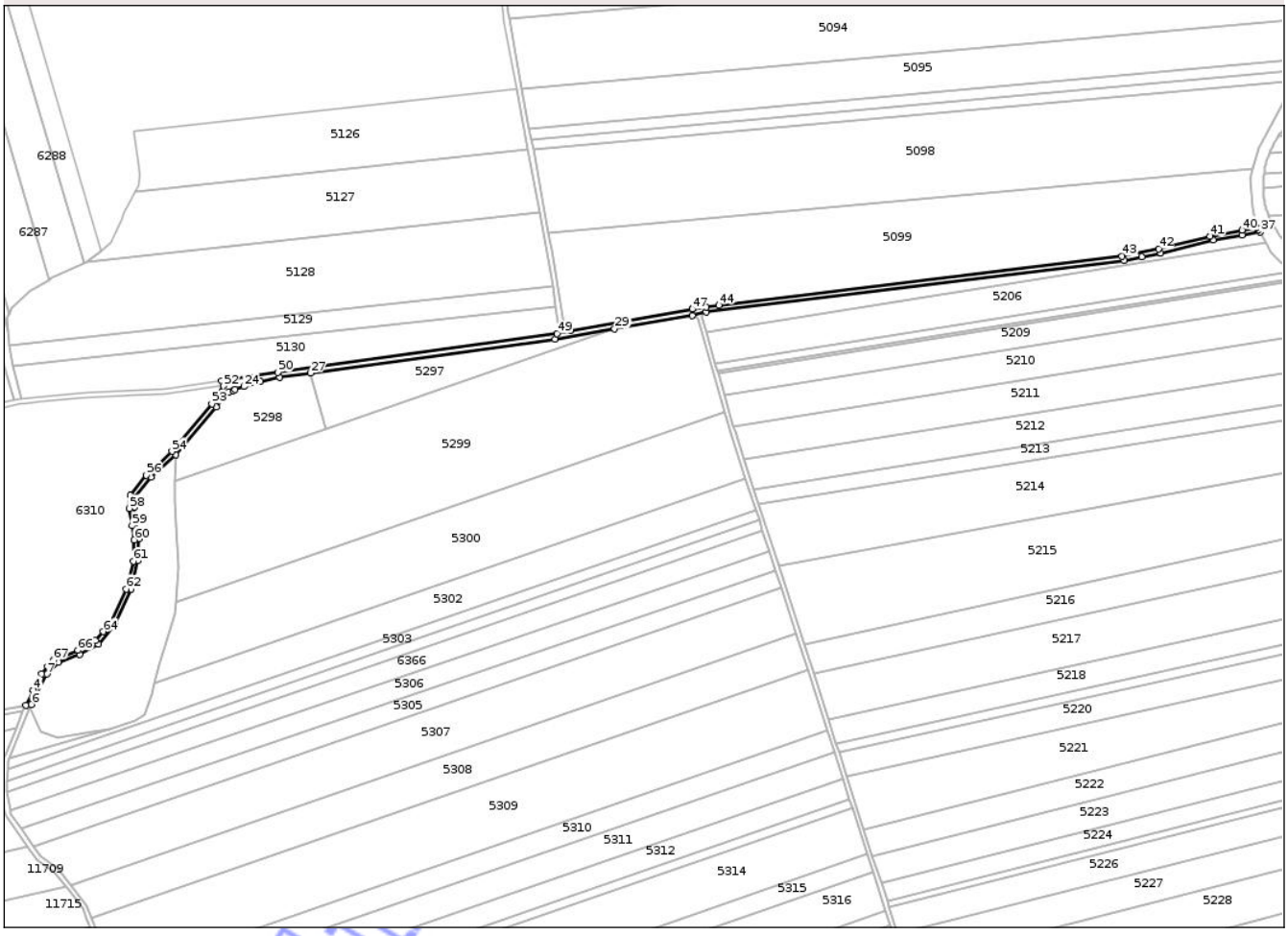

Date referitoare la teren

Crt	Categorie folosinţă	Intra vilan	Suprafaţa (mp)	Tarla	Parcelă	Nr. topo	Observaţii / Referinţe
1	drum	NU	4.313	-	160	-	DE 160

Lungime Segmente

1) Valorile lungimilor segmentelor sunt obţinute din proiecţie în plan.

Punct început	X / Y	Punct sfârşit	X / Y	Lungime segment
1	493.059,443 347.758,796	2	493.054,725 347.753,427	7.147
4	493.048,434 347.740,719	5	493.042,601 347.728,936	13.148
7	493.058,734 347.753,142	8	493.067,739 347.762,333	12.867
10	493.098,748 347.776,099	11	493.111,217 347.791,369	19.714
13	493.128,844 347.840,508	14	493.129,845 347.857,461	16.983
16	493.127,178 347.889,837	17	493.139,073 347.905,394	19.583

Punct început	X / Y	Punct sfârşit	X / Y	Lungime segment
2	493.054,725 347.753,427	3	493.051,249 347.746,405	7.835
5	493.042,601 347.728,936	6	493.046,874 347.729,681	4.337
8	493.067,739 347.762,333	9	493.084,072 347.768,535	17.471
11	493.111,217 347.791,369	12	493.123,834 347.818,933	30.314
14	493.129,845 347.857,461	15	493.126,217 347.881,581	24.391
17	493.139,073 347.905,394	18	493.158,197 347.922,632	25.746

Punct început	X / Y	Punct sfârşit	X / Y	Lungime segment
3	493.051,249 347.746,405	4	493.048,434 347.740,719	6.345
6	493.046,874 347.729,681	7	493.058,734 347.753,142	26.288
9	493.084,072 347.768,535	10	493.098,748 347.776,099	16.511
12	493.123,834 347.818,933	13	493.128,844 347.840,508	22.149
15	493.126,217 347.881,581	16	493.127,178 347.889,837	8.312
18	493.158,197 347.922,632	19	493.189,647 347.959,362	48.355

Document care conține date cu caracter personal, protejat de prevederile Regulamentului (UE) nr. 679/2016 și Legii 190/2018

Punct început	X / Y	Punct sfârşit	X / Y	Lungime segment
19	493.189,647 347.959,362	20	493.195,549 347.966,785	9.483
22	493.202,585 347.972,07	23	493.204,356 347.972,7	1.88
25	493.223,717 347.978,966	26	493.238,531 347.982,082	15.138
28	493.451,442 348.011,792	29	493.497,608 348.019,717	46.841
31	493.568,623 348.032,637	32	493.891,491 348.072,451	325.314
34	493.919,721 348.078,224	35	493.960,152 348.088,226	41.65
37	493.996,598 348.094,275	38	493.995,42 348.096,029	2.113
40	493.982,502 348.095,773	41	493.957,842 348.090,99	25.12
43	493.889,782 348.075,599	44	493.578,296 348.037,829	313.768
46	493.557,999 348.034,902	47	493.557,884 348.034,883	0.117
49	493.453,29 348.015,803	50	493.237,129 347.986,091	218.193
52	493.195,275 347.975,573	53	493.186,372 347.961,677	16.503
55	493.144,391 347.914,723	56	493.135,764 347.906,642	11.821
58	493.122,62 347.881,093	59	493.124,673 347.867,627	13.622
61	493.125,642 347.840,176	62	493.120,037 347.818,803	22.096
64	493.102,22 347.785,877	65	493.096,279 347.778,913	9.154
67	493.064,109 347.764,107	1	493.059,443 347.758,796	7.07

Punct început	X / Y	Punct sfârşit	X / Y	Lungime segment
20	493.195,549 347.966,785	21	493.199,341 347.970,838	5.55
23	493.204,356 347.972,7	24	493.210,991 347.975,058	7.042
26	493.238,531 347.982,082	27	493.262,595 347.985,44	24.297
29	493.497,608 348.019,717	30	493.557,456 348.029,991	60.723
32	493.891,491 348.072,451	33	493.904,932 348.075,2	13.719
35	493.960,152 348.088,226	36	493.982,616 348.092,155	22.805
38	493.995,42 348.096,029	39	493.993,744 348.097,753	2.404
41	493.957,842 348.090,99	42	493.918,032 348.081,457	40.935
44	493.578,296 348.037,829	45	493.568,561 348.036,649	9.806
47	493.557,884 348.034,883	48	493.463,203 348.018,396	96.106
50	493.237,129 347.986,091	51	493.193,919 347.979,566	43.7
53	493.186,372 347.961,677	54	493.155,413 347.925,047	47.961
56	493.135,764 347.906,642	57	493.123,489 347.890,948	19.924
59	493.124,673 347.867,627	60	493.126,345 347.856,657	11.097
62	493.120,037 347.818,803	63	493.108,34 347.793,05	28.285
65	493.096,279 347.778,913	66	493.082,73 347.771,537	15.427

Punct început	X / Y	Punct sfârşit	X / Y	Lungime segment
21	493.199,341 347.970,838	22	493.202,585 347.972,07	3.47
24	493.210,991 347.975,058	25	493.223,717 347.978,966	13.313
27	493.262,595 347.985,44	28	493.451,442 348.011,792	190.677
30	493.557,456 348.029,991	31	493.568,623 348.032,637	11.476
33	493.904,932 348.075,2	34	493.919,721 348.078,224	15.095
36	493.982,616 348.092,155	37	493.996,598 348.094,275	14.142
39	493.993,744 348.097,753	40	493.982,502 348.095,773	11.415
42	493.918,032 348.081,457	43	493.889,782 348.075,599	28.851
45	493.568,561 348.036,649	46	493.557,999 348.034,902	10.706
48	493.463,203 348.018,396	49	493.453,29 348.015,803	10.247
51	493.193,919 347.979,566	52	493.195,275 347.975,573	4.217
54	493.155,413 347.925,047	55	493.144,391 347.914,723	15.102
57	493.123,489 347.890,948	58	493.122,62 347.881,093	9.893
60	493.126,345 347.856,657	61	493.125,642 347.840,176	16.496
63	493.108,34 347.793,05	64	493.102,22 347.785,877	9.429
66	493.082,73 347.771,537	67	493.064,109 347.764,107	20.049

**** Lungimile segmentelor sunt determinate în planul de proiecţie Stereo 70 şi sunt rotunjite la 1 milimetru.**
***** Distanţa dintre puncte este formată din segmente cumulate ce sunt mai mici decât valoarea 1 milimetru.**

Neutilizabil în circuitul civil

DATE DESPRE IMOBILUL NR. 18064

Oficiul de Cadastru şi Publicitate Imobiliară ARGES
Biroul de Cadastru şi Publicitate Imobiliară Costesti

A. Partea I. Descrierea imobilului

TEREN Extravilan

Adresa: Jud. Arges

Nr. Crt	Nr cadastral Nr. topografic	Suprafaţa* (mp)	Observaţii / Referinţe
A1		1.306	Sector cadastral:0 Teren neimprejmuit;

B. Partea II. Proprietari şi acte

Inscrieri privitoare la dreptul de proprietate şi alte drepturi reale		Referinţe
/		
Act Administrativ nr. Adeverinta nr. 8595, din 19/09/2025 emis de PRIMĂRIA COMUNEI BUZOEȘTI;		
B1	Inscrierea posesiei, drept de PROPRIETATE, dobandit prin Lege, cota actuala 1/1, cota initiala 1/1	A1
	1) **NEIDENTIFICAT NEIDENTIFICAT**, CIF:0000000000000	
Act Normativ nr. 7, din 13/03/1996 emis de PARLAMENTUL ROMANIEI (art. 13);		
B2	Se noteaza mentiunea de proprietar neidentificat.	A1

C. Partea III. SARCINI .

Inscrieri privind dezmembramintele dreptului de proprietate, drepturi reale de garanţie şi sarcini	Referinţe
NU SUNT	

Neutilizabil în circuitul civil

Anexa Nr. 1 La Partea I

Teren

Nr cadastral	Suprafaţa (mp)*	Observaţii / Referinţe
	1.306	

* Suprafaţa este determinată in planul de proiecţie Stereo 70.

DETALII LINIARE IMOBIL

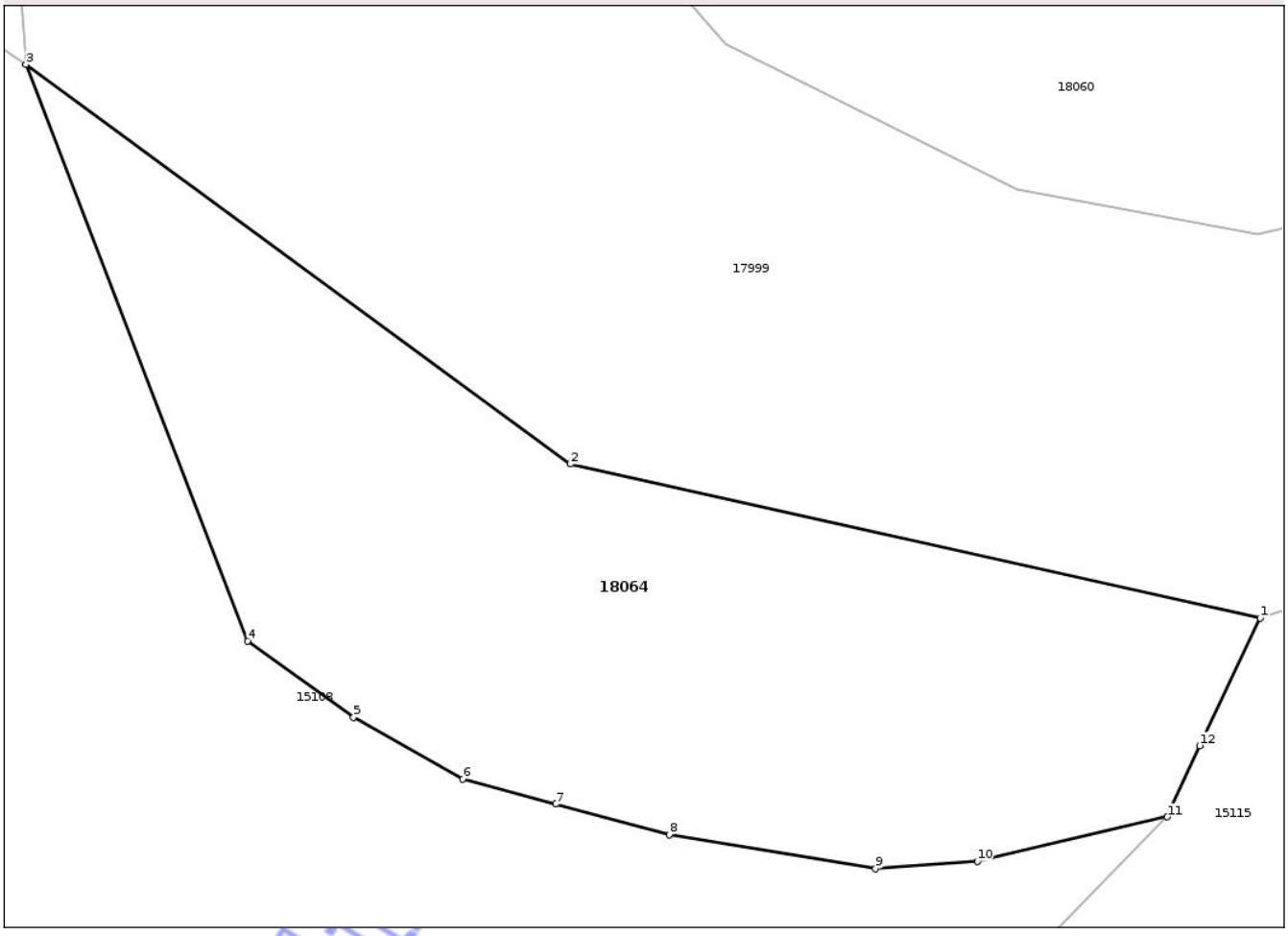

Date referitoare la teren

Crt	Categorie folosință	Intra vilan	Suprafaţa (mp)	Tarla	Parcelă	Nr. topo	Observaţii / Referinţe
1	neproductiv	NU	1.306	-	752	-	

Lungime Segmente
1) Valorile lungimilor segmentelor sunt obţinute din proiecţie în plan.

Punct început	X / Y	Punct sfârşit	X / Y	Lungime segment (** (m)
1	493.466,317 343.072,246	2	493.425,352 343.081,376	41.97
2	493.425,352 343.081,376	3	493.393,027 343.105,062	40.074
3	493.393,027 343.105,062	4	493.406,197 343.070,873	36.638
4	493.406,197 343.070,873	5	493.412,481 343.066,348	7.744
5	493.412,481 343.066,348	6	493.418,963 343.062,696	7.44

Document care conține date cu caracter personal, protejat de prevederile Regulamentului (UE) nr. 679/2016 și Legii 190/2018

Punct început	X / Y	Punct sfârşit	X / Y	Lungime segment (** (m)
6	493.418,963 343.062,696	7	493.424,48 343.061,212	5.713
7	493.424,48 343.061,212	8	493.431,22 343.059,399	6.98
8	493.431,22 343.059,399	9	493.443,478 343.057,396	12.421
9	493.443,478 343.057,396	10	493.449,524 343.057,815	6.061
10	493.449,524 343.057,815	11	493.460,803 343.060,459	11.585
11	493.460,803 343.060,459	12	493.462,718 343.064,679	4.634
12	493.462,718 343.064,679	1	493.466,317 343.072,246	8.379

**** Lungimile segmentelor sunt determinate în planul de proiecţie Stereo 70 şi sunt rotunjite la 1 milimetru.**
***** Distanţa dintre puncte este formată din segmente cumulate ce sunt mai mici decât valoarea 1 milimetru.**

Neutilizabil in circuitul civil

DATE DESPRE IMOBILUL NR. 18065

Oficiul de Cadastru şi Publicitate Imobiliară ARGES
Biroul de Cadastru şi Publicitate Imobiliară Costesti

A. Partea I. Descrierea imobilului

TEREN Necunoscut

Adresa: Loc. Buzoesti, Jud. Arges, Strada Padurii

Nr. Crt	Nr cadastral Nr. topografic	Suprafaţa* (mp)	Observaţii / Referinţe
A1	91897	Din acte: 1.851 Masurata: 1.676	Sector cadastral:0 Teren neimprejmuit;

B. Partea II. Proprietari şi acte

Inscrieri privitoare la dreptul de proprietate şi alte drepturi reale		Referinţe
7332 / 21/03/2024		
Act Administrativ nr. 447, din 16/05/2002 emis de GUVERNUL ROMANIEI (act administrativ nr 27 din 03.09.1999, emis de CONSILIUL LOCAL AL COMUNEI BUZOESTI;act administrativ nr 1711 din 05.03.2024, emis de PRIMARIA COMUNEI BUZOESTI;act administrativ nr 1711 din 05.03.2024, emis de PRIMARIA COMUNEI BUZOESTI);		
B1	Intabulare, drept de PROPRIETATE, dobandit prin Lege, cota actuala 1/1, cota initiala 1/1	A1
	1) **COMUNA BUZOESTI**, CIF:4318288, -DOMENIUL PUBLIC	

C. Partea III. SARCINI .

Inscrieri privind dezmembramintele dreptului de proprietate, drepturi reale de garanţie şi sarcini	Referinţe
NU SUNT	

Neutilizabil în circuitul civil

Anexa Nr. 1 La Partea I

Teren

Nr cadastral	Suprafaţa (mp)*	Observaţii / Referinţe
91897	Din acte: 1.851 Masurata: 1.676	

* Suprafaţa este determinată in planul de proiecţie Stereo 70.

DETALII LINIARE IMOBIL

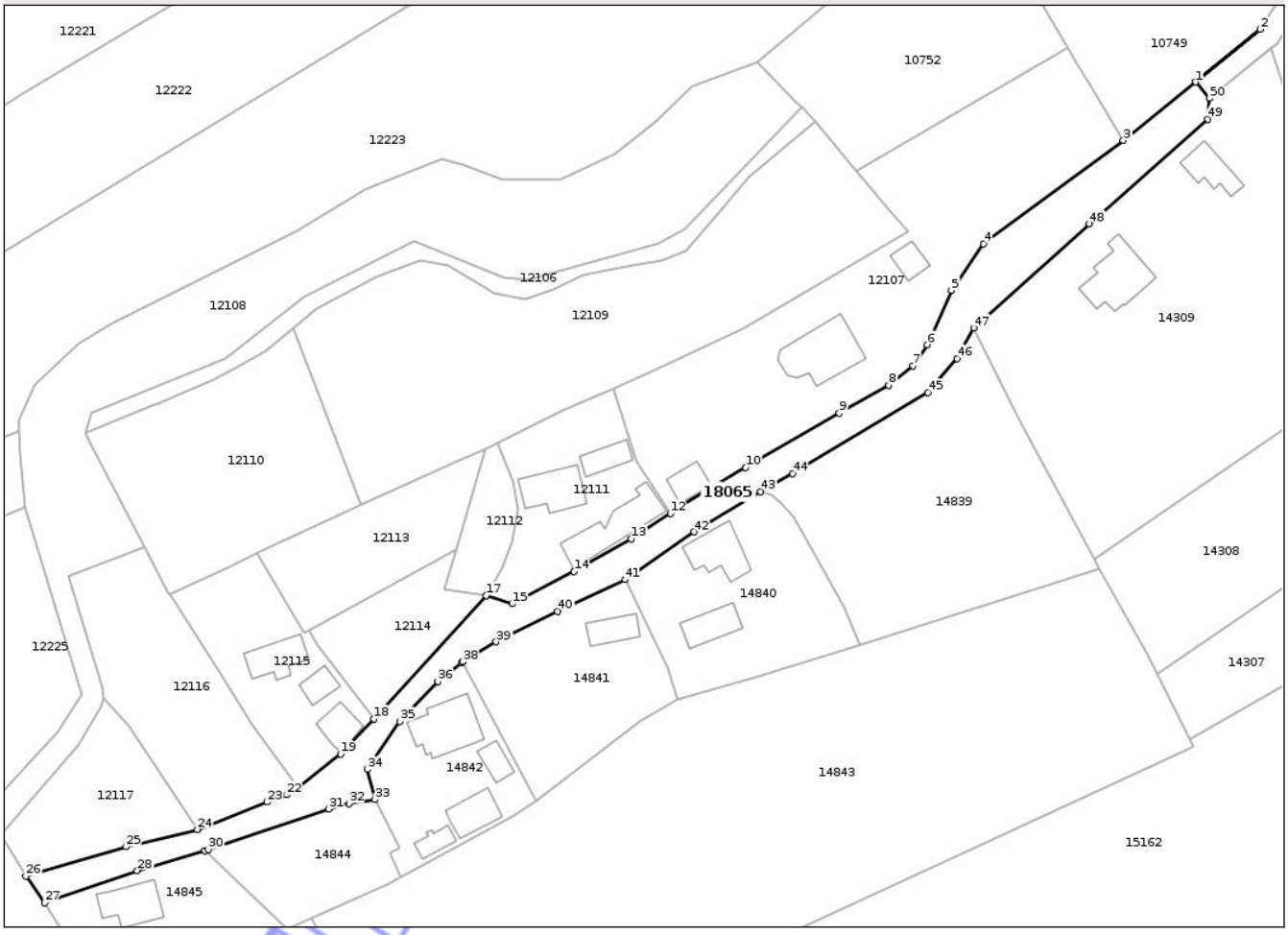

Date referitoare la teren

Crt	Categorie folosinţă	Intra vilan	Suprafaţa (mp)	Tarla	Parcelă	Nr. topo	Observaţii / Referinţe
1	drum	DA	920	-	-	-	spatiu aferent drum
2	drum	NU	213	-	-	-	spatiu aferent drum
3	drum	NU	213	-	-	-	spatiu aferent drum
4	drum	DA	68	-	-	-	spatiu aferent drum
5	drum	NU	262	-	-	-	spatiu aferent drum

Lungime Segmente

1) Valorile lungimilor segmentelor sunt obţinute din proiecţie în plan.

Punct început	X / Y	Punct sfârşit	X / Y	Lungime segment
1	493.458,982 344.869,885	2	493.471,129 344.879,81	15.686
4	493.418,959 344.839,39	5	493.412,874 344.830,606	10.686

Punct început	X / Y	Punct sfârşit	X / Y	Lungime segment
2	493.471,129 344.879,81	3	493.445,315 344.858,906	33.217
5	493.412,874 344.830,606	6	493.408,327 344.820,355	11.214

Punct început	X / Y	Punct sfârşit	X / Y	Lungime segment
3	493.445,315 344.858,906	4	493.418,959 344.839,39	32.795
6	493.408,327 344.820,355	7	493.405,654 344.816,398	4.775

Document care conţine date cu caracter personal, protejat de prevederile Regulamentului (UE) nr. 679/2016 şi Legii 190/2018

Punct început	X / Y	Punct sfârşit	X / Y	Lungime segment
7	493.405,654 344.816,398	8	493.401,045 344.812,757	5.874
10	493.374,103 344.797,202	11	493.361,568 344.789,688	14.615
13	493.352,559 344.783,752	14	493.341,74 344.777,585	12.453
16	493.325,281 344.773,186	17	493.325,136 344.773,028	0.214
19	493.297,707 344.743,149	20	493.289,789 344.736,836	10.127
22	493.287,541 344.735,509	23	493.283,857 344.734,141	3.93
25	493.257,251 344.725,679	26	493.238,35 344.720,164	19.689
28	493.259,346 344.721,208	29	493.272,134 344.724,986	13.334
31	493.295,398 344.732,811	32	493.299,278 344.733,853	4.017
34	493.302,729 344.740,328	35	493.308,896 344.749,353	10.931
37	493.320,447 344.760,403	38	493.320,702 344.760,564	0.302
40	493.338,631 344.770,053	41	493.351,359 344.776,063	14.076
43	493.376,906 344.792,66	44	493.382,986 344.796,105	6.988
46	493.413,972 344.817,765	47	493.417,064 344.823,553	6.562
49	493.461,236 344.862,905	50	493.461,513 344.866,788	3.893

Punct început	X / Y	Punct sfârşit	X / Y	Lungime segment
8	493.401,045 344.812,757	9	493.391,699 344.807,453	10.746
11	493.361,568 344.789,688	12	493.359,888 344.788,58	2.012
14	493.341,74 344.777,585	15	493.330,037 344.771,523	13.18
17	493.325,136 344.773,028	18	493.303,937 344.749,822	31.431
20	493.289,789 344.736,836	21	493.289,603 344.736,688	0.238
23	493.283,857 344.734,141	24	493.270,694 344.728,961	14.146
26	493.238,35 344.720,164	27	493.241,924 344.715,158	6.151
29	493.272,134 344.724,986	30	493.272,751 344.725,168	0.643
32	493.299,278 344.733,853	33	493.304,171 344.734,578	4.946
35	493.308,896 344.749,353	36	493.316,045 344.756,893	10.39
38	493.320,702 344.760,564	39	493.327,021 344.764,34	7.361
41	493.351,359 344.776,063	42	493.364,346 344.785,068	15.804
44	493.382,986 344.796,105	45	493.408,509 344.811,341	29.725
47	493.417,064 344.823,553	48	493.438,938 344.843,138	29.361
50	493.461,513 344.866,788	1	493.458,982 344.869,885	4.0

Punct început	X / Y	Punct sfârşit	X / Y	Lungime segment
9	493.391,699 344.807,453	10	493.374,103 344.797,202	20.364
12	493.359,888 344.788,58	13	493.352,559 344.783,752	8.776
15	493.330,037 344.771,523	16	493.325,281 344.773,186	5.038
18	493.303,937 344.749,822	19	493.297,707 344.743,149	9.129
21	493.289,603 344.736,688	22	493.287,541 344.735,509	2.375
24	493.270,694 344.728,961	25	493.257,251 344.725,679	13.838
27	493.241,924 344.715,158	28	493.259,346 344.721,208	18.443
30	493.272,751 344.725,168	31	493.295,398 344.732,811	23.902
33	493.304,171 344.734,578	34	493.302,729 344.740,328	5.928
36	493.316,045 344.756,893	37	493.320,447 344.760,403	5.63
39	493.327,021 344.764,34	40	493.338,631 344.770,053	12.939
42	493.364,346 344.785,068	43	493.376,906 344.792,66	14.676
45	493.408,509 344.811,341	46	493.413,972 344.817,765	8.433
48	493.438,938 344.843,138	49	493.461,236 344.862,905	29.798

**** Lungimile segmentelor sunt determinate în planul de proiecţie Stereo 70 şi sunt rotunjite la 1 milimetru.**
***** Distanţa dintre puncte este formată din segmente cumulate ce sunt mai mici decât valoarea 1 milimetru.**

Neutilizabil în circuitul civil

DATE DESPRE IMOBILUL NR. 18066

Oficiul de Cadastru şi Publicitate Imobiliară ARGES
Biroul de Cadastru şi Publicitate Imobiliară Costesti

A. Partea I. Descrierea imobilului

TEREN Extravilan

Adresa: Jud. Arges

Nr. Crt	Nr cadastral Nr. topografic	Suprafaţa* (mp)	Observaţii / Referinţe
A1		2.859	Sector cadastral:0 Teren neimprejmuit;

B. Partea II. Proprietari şi acte

Inscrieri privitoare la dreptul de proprietate şi alte drepturi reale		Referinţe
/		
Act Administrativ nr. Adeverinta nr. 8595, din 19/09/2025 emis de PRIMĂRIA COMUNEI BUZOEȘTI;		
B1	Inscrierea posesiei, drept de PROPRIETATE, dobandit prin Lege, cota actuala 1/1, cota initiala 1/1	A1
	1) **NEIDENTIFICAT NEIDENTIFICAT**, CIF:0000000000000	
Act Normativ nr. 7, din 13/03/1996 emis de PARLAMENTUL ROMANIEI (art. 13);		
B2	Se noteaza mentiunea de proprietar neidentificat.	A1

C. Partea III. SARCINI .

Inscrieri privind dezmembramintele dreptului de proprietate, drepturi reale de garanţie şi sarcini	Referinţe
NU SUNT	

Neutilizabil în circuitul civil

Anexa Nr. 1 La Partea I

Teren

Nr cadastral	Suprafaţa (mp)*	Observaţii / Referinţe
	2.859	

* Suprafaţa este determinată in planul de proiecţie Stereo 70.

DETALII LINIARE IMOBIL

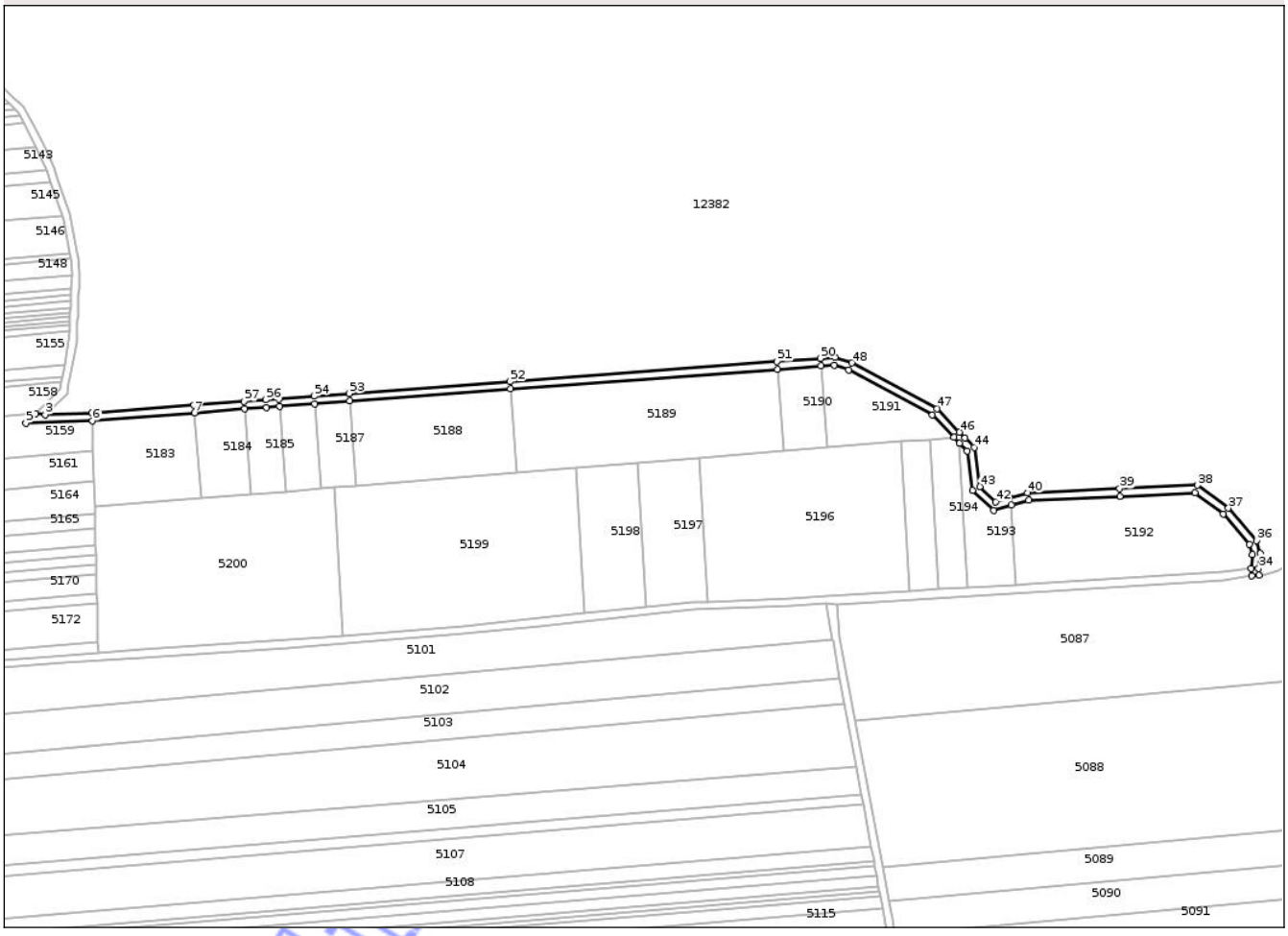

Date referitoare la teren

Crt	Categorie folosinţă	Intra vilan	Suprafaţa (mp)	Tarla	Parcelă	Nr. topo	Observaţii / Referinţe
1	drum	NU	2.859	-	156	-	DE 156

Lungime Segmente

1) Valorile lungimilor segmentelor sunt obţinute din proiecţie în plan.

Punct început	X / Y	Punct sfârşit	X / Y	Lungime segment
1	493.029,825 348.652,973	2	492.976,001 348.648,807	53.985
4	492.946,121 348.648,565	5	492.941,03 348.643,626	7.093
7	493.030,134 348.648,985	8	493.056,637 348.651,037	26.582
10	493.075,068 348.652,445	11	493.093,542 348.653,824	18.525
13	493.197,151 348.661,558	14	493.338,151 348.672,083	141.392
16	493.368,21 348.674,327	17	493.375,855 348.671,696	8.085

Punct început	X / Y	Punct sfârşit	X / Y	Lungime segment
2	492.976,001 348.648,807	3	492.951,255 348.647,973	24.76
5	492.941,03 348.643,626	6	492.976,223 348.644,812	35.213
8	493.056,637 348.651,037	9	493.068,248 348.651,936	11.646
11	493.093,542 348.653,824	12	493.112,064 348.655,207	18.574
14	493.338,151 348.672,083	15	493.361,154 348.673,8	23.067
17	493.375,855 348.671,696	18	493.420,195 348.647,918	50.313

Punct început	X / Y	Punct sfârşit	X / Y	Lungime segment
3	492.951,255 348.647,973	4	492.946,121 348.648,565	5.168
6	492.976,223 348.644,812	7	493.030,134 348.648,985	54.072
9	493.068,248 348.651,936	10	493.075,068 348.652,445	6.839
12	493.112,064 348.655,207	13	493.197,151 348.661,558	85.324
15	493.361,154 348.673,8	16	493.368,21 348.674,327	7.076
18	493.420,195 348.647,918	19	493.431,555 348.636,062	16.42

Document care conține date cu caracter personal, protejat de prevederile Regulamentului (UE) nr. 679/2016 și Legii 190/2018

Punct început	X / Y	Punct sfârşit	X / Y	Lungime segment
19	493.431,555 348.636,062	20	493.434,54 348.632,947	4.314
22	493.441,419 348.608,196	23	493.452,488 348.597,501	15.392
25	493.471,101 348.602,822	26	493.519,296 348.604,995	48.244
28	493.573,937 348.595,728	29	493.587,815 348.579,588	21.286
31	493.588,609 348.566,984	32	493.588,829 348.562,947	4.043
34	493.592,621 348.566,882	35	493.593,445 348.574,669	7.83
37	493.576,673 348.598,681	38	493.560,142 348.610,841	20.522
40	493.470,452 348.606,797	41	493.460,915 348.604,07	9.919
43	493.445,185 348.610,12	44	493.442,245 348.630,688	20.777
46	493.434,443 348.638,829	47	493.422,644 348.651,143	17.054
49	493.368,733 348.678,377	50	493.360,856 348.677,789	7.899
52	493.196,853 348.665,547	53	493.111,766 348.659,196	85.324
55	493.074,77 348.656,434	56	493.067,945 348.655,924	6.844

Punct început	X / Y	Punct sfârşit	X / Y	Lungime segment
20	493.434,54 348.632,947	21	493.438,467 348.628,849	5.676
23	493.452,488 348.597,501	24	493.462,014 348.600,224	9.908
26	493.519,296 348.604,995	27	493.558,91 348.606,781	39.654
29	493.587,815 348.579,588	30	493.589,383 348.574,297	5.518
32	493.588,829 348.562,947	33	493.592,821 348.563,2	4.0
35	493.593,445 348.574,669	36	493.591,407 348.581,546	7.173
38	493.560,142 348.610,841	39	493.519,116 348.608,991	41.068
41	493.460,915 348.604,07	42	493.453,608 348.601,981	7.6
44	493.442,245 348.630,688	45	493.437,428 348.635,715	6.962
47	493.422,644 348.651,143	48	493.377,461 348.675,373	51.27
50	493.360,856 348.677,789	51	493.337,853 348.676,072	23.067
53	493.111,766 348.659,196	54	493.093,244 348.657,813	18.574
56	493.067,945 348.655,924	57	493.056,328 348.655,025	11.652

Punct început	X / Y	Punct sfârşit	X / Y	Lungime segment
21	493.438,467 348.628,849	22	493.441,419 348.608,196	20.863
24	493.462,014 348.600,224	25	493.471,101 348.602,822	9.451
27	493.558,91 348.606,781	28	493.573,937 348.595,728	18.654
30	493.589,383 348.574,297	31	493.588,609 348.566,984	7.354
33	493.592,821 348.563,2	34	493.592,621 348.566,882	3.687
36	493.591,407 348.581,546	37	493.576,673 348.598,681	22.599
39	493.519,116 348.608,991	40	493.470,452 348.606,797	48.713
42	493.453,608 348.601,981	43	493.445,185 348.610,12	11.713
45	493.437,428 348.635,715	46	493.434,443 348.638,829	4.314
48	493.377,461 348.675,373	49	493.368,733 348.678,377	9.23
51	493.337,853 348.676,072	52	493.196,853 348.665,547	141.392
54	493.093,244 348.657,813	55	493.074,77 348.656,434	18.525
57	493.056,328 348.655,025	1	493.029,825 348.652,973	26.582

**** Lungimile segmentelor sunt determinate în planul de proiecţie Stereo 70 şi sunt rotunjite la 1 milimetru.**
***** Distanţa dintre puncte este formată din segmente cumulate ce sunt mai mici decât valoarea 1 milimetru.**

Neutilizabil în circuitul civil

DATE DESPRE IMOBILUL NR. 18067

Oficiul de Cadastru şi Publicitate Imobiliară ARGES
Biroul de Cadastru şi Publicitate Imobiliară Costesti

A. Partea I. Descrierea imobilului

TEREN Necunoscut

Adresa: Loc. Buzoesti, Jud. Arges

Nr. Crt	Nr cadastral Nr. topografic	Suprafaţa* (mp)	Observaţii / Referinţe
A1		27.358	Sector cadastral:0 Teren neimprejmuit;

B. Partea II. Proprietari şi acte

Inscrieri privitoare la dreptul de proprietate şi alte drepturi reale		Referinţe
/		
Act Administrativ nr. Adeverinta nr. 8595, din 19/09/2025 emis de PRIMĂRIA COMUNEI BUZOEȘTI;		
B1	Inscrierea posesiei, drept de PROPRIETATE, dobandit prin Lege, cota actuala 1/1, cota initiala 1/1	A1
	1) **NEIDENTIFICAT NEIDENTIFICAT**, CIF:0000000000000	
Act Normativ nr. 7, din 13/03/1996 emis de PARLAMENTUL ROMANIEI (art. 13);		
B2	Se noteaza mentiunea de proprietar neidentificat.	A1

C. Partea III. SARCINI .

Inscrieri privind dezmembramintele dreptului de proprietate, drepturi reale de garanţie şi sarcini	Referinţe
NU SUNT	

Neutilizabil în circuitul civil

Anexa Nr. 1 La Partea I

Teren

Nr cadastral	Suprafaţa (mp)*	Observaţii / Referinţe
	27.358	

* Suprafaţa este determinată in planul de proiecţie Stereo 70.

DETALII LINIARE IMOBIL

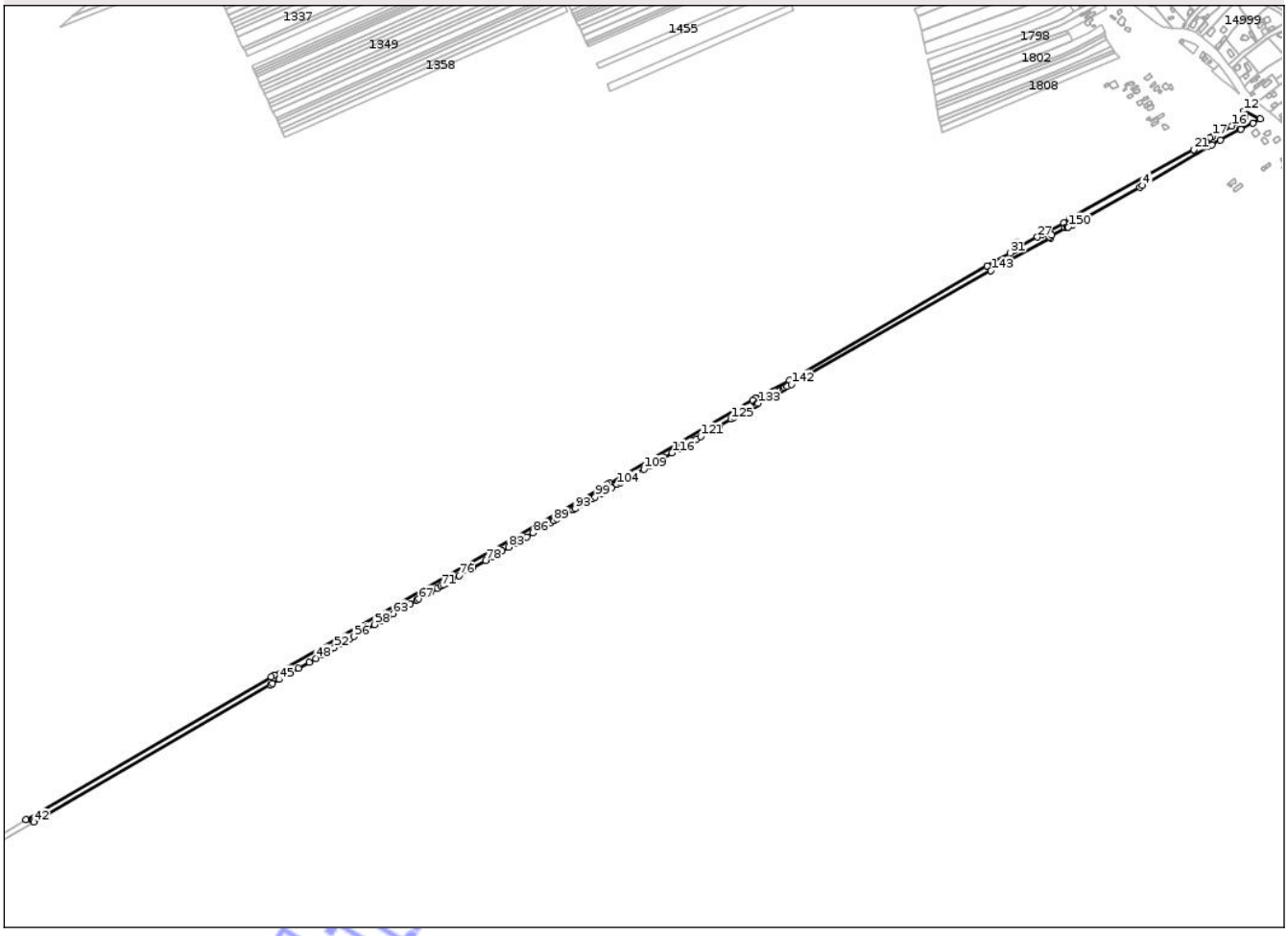

Date referitoare la teren

Crt	Categorie folosinţă	Intra vilan	Suprafaţa (mp)	Tarla	Parcelă	Nr. topo	Observaţii / Referinţe
1	drum	DA	5.029	-	1515	-	DC 1515
2	drum	NU	22.329	-	1515	-	DC 1515

Lungime Segmente

1) Valorile lungimilor segmentelor sunt obţinute din proiecţie în plan.

Punct început	X / Y	Punct sfârşit	X / Y	Lungime segment
1	494.053,395 341.336,918	2	494.055,127 341.337,905	1.993
4	494.181,842 341.408,732	5	494.300,331 341.479,254	137.888
7	494.324,03 341.491,16	8	494.359,842 341.511,233	41.054
10	494.382,434 341.522,837	11	494.396,116 341.530,348	15.608
13	494.368,355 341.536,387	14	494.367,111 341.531,495	5.048

Punct început	X / Y	Punct sfârşit	X / Y	Lungime segment
2	494.055,127 341.337,905	3	494.176,806 341.405,947	139.411
5	494.300,331 341.479,254	6	494.308,085 341.483,052	8.634
8	494.359,842 341.511,233	9	494.360,808 341.511,05	0.983
11	494.396,116 341.530,348	12	494.366,035 341.544,661	33.313
14	494.367,111 341.531,495	15	494.362,573 341.526,966	6.411

Punct început	X / Y	Punct sfârşit	X / Y	Lungime segment
3	494.176,806 341.405,947	4	494.181,842 341.408,732	5.755
6	494.308,085 341.483,052	7	494.324,03 341.491,16	17.888
9	494.360,808 341.511,05	10	494.382,434 341.522,837	24.63
12	494.366,035 341.544,661	13	494.368,355 341.536,387	8.593
15	494.362,573 341.526,966	16	494.344,076 341.517,218	20.908

Document care conține date cu caracter personal, protejat de prevederile Regulamentului (UE) nr. 679/2016 și Legii 190/2018

Punct început	X / Y	Punct sfârșit	X / Y	Lungime segment
16	494.344,076 341.517,218	17	494.308,755 341.498,604	39.926
19	494.297,058 341.488,076	20	494.292,78 341.486,387	4.599
22	494.056,287 341.352,889	23	494.049,777 341.349,274	7.446
25	494.008,383 341.324,971	26	493.998,765 341.319,771	10.934
28	493.947,382 341.291,293	29	493.946,991 341.291,057	0.457
31	493.940,325 341.286,374	32	493.913,589 341.271,185	30.749
34	493.539,175 341.054,658	35	493.477,967 341.022,464	69.158
37	493.211,695 340.868,128	38	493.207,08 340.865,496	5.313
40	492.595,326 340.515,735	41	492.148,61 340.256,24	516.617
43	492.593,774 340.501,401	44	492.597,234 340.503,409	4.0
46	492.645,281 340.531,147	47	492.664,858 340.542,429	22.595
49	492.686,277 340.554,772	50	492.699,131 340.562,179	14.835
52	492.710,154 340.568,531	53	492.722,096 340.575,413	13.783
55	492.737,499 340.584,289	56	492.745,693 340.589,011	9.457
58	492.783,385 340.610,732	59	492.795,955 340.617,976	14.508
61	492.804,968 340.623,169	62	492.807,607 340.624,69	3.046
64	492.835,604 340.640,824	65	492.848,149 340.648,053	14.479
67	492.864,097 340.657,244	68	492.879,328 340.666,02	17.578
70	492.897,879 340.676,71	71	492.903,958 340.680,214	7.017
73	492.913,91 340.685,949	74	492.918,876 340.688,811	5.732
76	492.937,287 340.699,42	77	492.961,537 340.713,395	27.989
79	492.997,67 340.734,217	80	493.003,068 340.737,328	6.23
82	493.015,63 340.744,567	83	493.027,564 340.751,444	13.774
85	493.060,241 340.770,274	86	493.072,06 340.777,085	13.641
88	493.104,408 340.795,726	89	493.110,266 340.799,102	6.761
91	493.130,884 340.810,984	92	493.145,278 340.819,278	16.613
94	493.160,365 340.827,973	95	493.161,761 340.828,777	1.611
97	493.171,682 340.834,494	98	493.179,767 340.839,153	9.331
100	493.196,895 340.849,023	101	493.203,982 340.853,107	8.18
103	493.215,719 340.859,871	104	493.224,995 340.865,198	10.697
106	493.237,745 340.872,52	107	493.244,561 340.876,435	7.86
109	493.273,749 340.893,197	110	493.283,758 340.898,945	11.542
112	493.296,661 340.906,355	113	493.297,545 340.906,863	1.02

Punct început	X / Y	Punct sfârșit	X / Y	Lungime segment
17	494.308,755 341.498,604	18	494.304,451 341.496,623	4.738
20	494.292,78 341.486,387	21	494.275,52 341.474,632	20.883
23	494.049,777 341.349,274	24	494.038,675 341.341,345	13.643
26	493.998,765 341.319,771	27	493.990,332 341.315,213	9.586
29	493.946,991 341.291,057	30	493.947,335 341.290,324	0.81
32	493.913,589 341.271,185	33	493.899,124 341.262,414	16.916
35	493.477,967 341.022,464	36	493.472,125 341.019,022	6.781
38	493.207,08 340.865,496	39	492.600,358 340.518,705	698.839
41	492.148,61 340.256,24	42	492.163,09 340.251,331	15.289
44	492.597,234 340.503,409	45	492.610,035 340.510,836	14.8
47	492.664,858 340.542,429	48	492.676,46 340.549,115	13.391
50	492.699,131 340.562,179	51	492.703,492 340.564,692	5.033
53	492.722,096 340.575,413	54	492.728,475 340.579,089	7.362
56	492.745,693 340.589,011	57	492.765,263 340.600,288	22.587
59	492.795,955 340.617,976	60	492.802,227 340.621,59	7.239
62	492.807,607 340.624,69	63	492.817,477 340.630,378	11.392
65	492.848,149 340.648,053	66	492.860,535 340.655,191	14.296
68	492.879,328 340.666,02	69	492.885,145 340.669,373	6.714
71	492.903,958 340.680,214	72	492.908,937 340.683,083	5.746
74	492.918,876 340.688,811	75	492.925,113 340.692,404	7.198
77	492.961,537 340.713,395	78	492.985,658 340.727,295	27.839
80	493.003,068 340.737,328	81	493.008,215 340.740,294	5.94
83	493.027,564 340.751,444	84	493.039,467 340.758,303	13.738
86	493.072,06 340.777,085	87	493.095,608 340.790,655	27.178
89	493.110,266 340.799,102	90	493.116,116 340.802,473	6.752
92	493.145,278 340.819,278	93	493.148,768 340.821,289	4.028
95	493.161,761 340.828,777	96	493.164,308 340.830,245	2.94
98	493.179,767 340.839,153	99	493.185,386 340.842,391	6.485
101	493.203,982 340.853,107	102	493.205,213 340.853,817	1.421
104	493.224,995 340.865,198	105	493.231,548 340.868,962	7.557
107	493.244,561 340.876,435	108	493.251,651 340.880,506	8.176
110	493.283,758 340.898,945	111	493.295,776 340.905,847	13.859
113	493.297,545 340.906,863	114	493.298,931 340.907,658	1.598

Punct început	X / Y	Punct sfârșit	X / Y	Lungime segment
18	494.304,451 341.496,623	19	494.297,058 341.488,076	11.301
21	494.275,52 341.474,632	22	494.056,287 341.352,889	250.768
24	494.038,675 341.341,345	25	494.008,383 341.324,971	34.434
27	493.990,332 341.315,213	28	493.947,382 341.291,293	49.162
30	493.947,335 341.290,324	31	493.940,325 341.286,374	8.046
33	493.899,124 341.262,414	34	493.539,175 341.054,658	415.603
36	493.472,125 341.019,022	37	493.211,695 340.868,128	300.986
39	492.600,358 340.518,705	40	492.595,326 340.515,735	5.843
42	492.163,09 340.251,331	43	492.593,774 340.501,401	498.02
45	492.610,035 340.510,836	46	492.645,281 340.531,147	40.679
48	492.676,46 340.549,115	49	492.686,277 340.554,772	11.33
51	492.703,492 340.564,692	52	492.710,154 340.568,531	7.689
54	492.728,475 340.579,089	55	492.737,499 340.584,289	10.415
57	492.765,263 340.600,288	58	492.783,385 340.610,732	20.916
60	492.802,227 340.621,59	61	492.804,968 340.623,169	3.163
63	492.817,477 340.630,378	64	492.835,604 340.640,824	20.921
66	492.860,535 340.655,191	67	492.864,097 340.657,244	4.111
69	492.885,145 340.669,373	70	492.897,879 340.676,71	14.696
72	492.908,937 340.683,083	73	492.913,91 340.685,949	5.74
75	492.925,113 340.692,404	76	492.937,287 340.699,42	14.051
78	492.985,658 340.727,295	79	492.997,67 340.734,217	13.864
81	493.008,215 340.740,294	82	493.015,63 340.744,567	8.558
84	493.039,467 340.758,303	85	493.060,241 340.770,274	23.976
87	493.095,608 340.790,655	88	493.104,408 340.795,726	10.157
90	493.116,116 340.802,473	91	493.130,884 340.810,984	17.045
93	493.148,768 340.821,289	94	493.160,365 340.827,973	13.385
96	493.164,308 340.830,245	97	493.171,682 340.834,494	8.511
99	493.185,386 340.842,391	100	493.196,895 340.849,023	13.283
102	493.205,213 340.853,817	103	493.215,719 340.859,871	12.125
105	493.231,548 340.868,962	106	493.237,745 340.872,52	7.146
108	493.251,651 340.880,506	109	493.273,749 340.893,197	25.483
111	493.295,776 340.905,847	112	493.296,661 340.906,355	1.02
114	493.298,931 340.907,658	115	493.310,181 340.914,119	12.973

Vizualizare Imobil Cadastral

Punct început	X / Y	Punct sfârşit	X / Y	Lungime segment
115	493.310,181 340.914,119	116	493.325,053 340.922,66	17.15
116	493.325,053 340.922,66	117	493.338,479 340.930,37	15.482
117	493.338,479 340.930,37	118	493.341,465 340.932,085	3.443
118	493.341,465 340.932,085	119	493.363,748 340.944,882	25.696
119	493.363,748 340.944,882	120	493.370,191 340.948,582	7.43
120	493.370,191 340.948,582	121	493.377,347 340.952,692	8.252
121	493.377,347 340.952,692	122	493.394,246 340.962,396	19.487
122	493.394,246 340.962,396	123	493.400,495 340.965,985	7.206
123	493.400,495 340.965,985	124	493.411,518 340.972,316	12.712
124	493.411,518 340.972,316	125	493.432,056 340.984,11	23.683
125	493.432,056 340.984,11	126	493.438,204 340.987,641	7.09
126	493.438,204 340.987,641	127	493.445,838 340.992,025	8.803
127	493.445,838 340.992,025	128	493.450,642 340.994,784	5.54
128	493.450,642 340.994,784	129	493.457,042 340.998,46	7.381
129	493.457,042 340.998,46	130	493.463,436 341.002,132	7.373
130	493.463,436 341.002,132	131	493.476,498 341.009,633	15.063
131	493.476,498 341.009,633	132	493.478,144 341.010,578	1.898
132	493.478,144 341.010,578	133	493.481,905 341.012,807	4.372
133	493.481,905 341.012,807	134	493.503,029 341.025,327	24.556
134	493.503,029 341.025,327	135	493.507,76 341.028,131	5.5
135	493.507,76 341.028,131	136	493.512,486 341.030,933	5.494
136	493.512,486 341.030,933	137	493.520,517 341.035,692	9.335
137	493.520,517 341.035,692	138	493.524,264 341.037,913	4.356
138	493.524,264 341.037,913	139	493.527,523 341.039,845	3.789
139	493.527,523 341.039,845	140	493.530,78 341.041,775	3.786
140	493.530,78 341.041,775	141	493.534,999 341.044,276	4.905
141	493.534,999 341.044,276	142	493.541,915 341.047,575	7.663
142	493.541,915 341.047,575	143	493.905,986 341.253,966	418.503
143	493.905,986 341.253,966	144	494.014,077 341.313,652	123.475
144	494.014,077 341.313,652	145	494.011,783 341.315,854	3.18
145	494.011,783 341.315,854	146	494.016,05 341.318,605	5.077
146	494.016,05 341.318,605	147	494.041,284 341.332,147	28.638
147	494.041,284 341.332,147	148	494.044,436 341.333,064	3.283
148	494.044,436 341.333,064	149	494.044,707 341.333,143	0.282
149	494.044,707 341.333,143	150	494.046,493 341.333,663	1.86
150	494.046,493 341.333,663	1	494.053,395 341.336,918	7.631

**** Lungimile segmentelor sunt determinate în planul de proiecţie Stereo 70 şi sunt rotunjite la 1 milimetru.**
***** Distanţa dintre puncte este formată din segmente cumulate ce sunt mai mici decât valoarea 1 milimetru.**

Neutilizabil în circuitul civil

DATE DESPRE IMOBILUL NR. 18068

Oficiul de Cadastru şi Publicitate Imobiliară ARGES
Biroul de Cadastru şi Publicitate Imobiliară Costesti

A. Partea I. Descrierea imobilului

TEREN Extravilan

Adresa: Jud. Arges

Nr. Crt	Nr cadastral Nr. topografic	Suprafaţa* (mp)	Observaţii / Referinţe
A1		4.127	Sector cadastral:0 Teren neimprejmuit;

B. Partea II. Proprietari şi acte

Inscrieri privitoare la dreptul de proprietate şi alte drepturi reale		Referinţe
/		
Act Administrativ nr. Adeverinta nr. 8595, din 19/09/2025 emis de PRIMĂRIA COMUNEI BUZOEȘTI;		
B1	Inscrierea posesiei, drept de PROPRIETATE, dobandit prin Lege, cota actuala 1/1, cota initiala 1/1	A1
	1) **NEIDENTIFICAT NEIDENTIFICAT**, CIF:0000000000000	
Act Normativ nr. 7, din 13/03/1996 emis de PARLAMENTUL ROMANIEI (art. 13);		
B2	Se noteaza mentiunea de proprietar neidentificat.	A1

C. Partea III. SARCINI .

Inscrieri privind dezmembramintele dreptului de proprietate, drepturi reale de garanţie şi sarcini	Referinţe
NU SUNT	

Neutilizabil în circuitul civil

Anexa Nr. 1 La Partea I

Teren

Nr cadastral	Suprafaţa (mp)*	Observaţii / Referinţe
	4.127	

* Suprafaţa este determinată in planul de proiecţie Stereo 70.

DETALII LINIARE IMOBIL

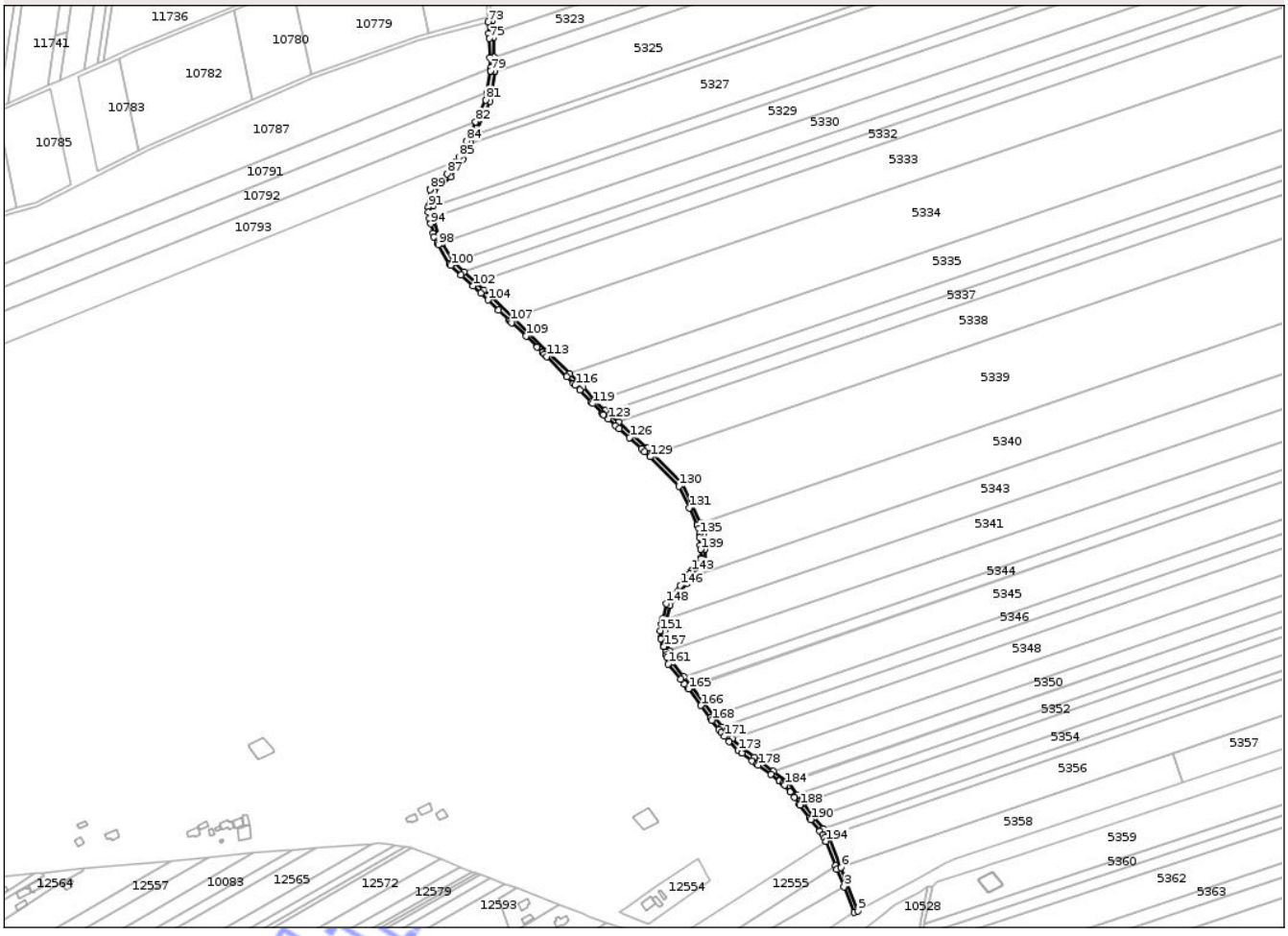

Date referitoare la teren

Crt	Categorie folosinţă	Intra vilan	Suprafaţa (mp)	Tarla	Parcelă	Nr. topo	Observaţii / Referinţe
1	drum	NU	4.127	-	207	-	DE 207

Lungime Segmente

1) Valorile lungimilor segmentelor sunt obţinute din proiecţie în plan.

Punct început	X / Y	Punct sfârşit	X / Y	Lungime segment
1	493.343,124 346.452,341	2	493.344,472 346.448,907	3.689
4	493.360,67 346.408,263	5	493.364,386 346.409,744	4.0
7	493.336,39 346.480,437	8	493.331,558 346.486,833	8.016
10	493.312,818 346.511,639	11	493.307,454 346.518,739	8.898
13	493.297,848 346.531,454	14	493.284,658 346.541,145	16.367
16	493.266,832 346.554,197	17	493.254,135 346.563,406	15.685

Punct început	X / Y	Punct sfârşit	X / Y	Lungime segment
2	493.344,472 346.448,907	3	493.351,08 346.432,327	17.848
5	493.364,386 346.409,744	6	493.348,192 346.450,378	43.742
8	493.331,558 346.486,833	9	493.323,107 346.498,02	14.02
11	493.307,454 346.518,739	12	493.298,506 346.530,582	14.843
14	493.284,658 346.541,145	15	493.271,483 346.550,823	16.348
17	493.254,135 346.563,406	18	493.246,033 346.571,922	11.754

Punct început	X / Y	Punct sfârşit	X / Y	Lungime segment
3	493.351,08 346.432,327	4	493.360,67 346.408,263	25.905
6	493.348,192 346.450,378	7	493.336,39 346.480,437	32.293
9	493.323,107 346.498,02	10	493.312,818 346.511,639	17.069
12	493.298,506 346.530,582	13	493.297,848 346.531,454	1.092
15	493.271,483 346.550,823	16	493.266,832 346.554,197	5.746
18	493.246,033 346.571,922	19	493.238,411 346.579,932	11.057

Document care conţine date cu caracter personal, protejat de prevederile Regulamentului (UE) nr. 679/2016 şi Legii 190/2018

Punct început	X / Y	Punct sfârșit	X / Y	Lungime segment
19	493.238,411 346.579,932	20	493.236,376 346.582,646	3.392
22	493.207,735 346.620,849	23	493.207,293 346.621,437	0.736
25	493.189,198 346.643,516	26	493.186,86 346.654,139	10.877
28	493.182,075 346.673,155	29	493.184,226 346.683,79	10.85
31	493.203,617 346.717,989	32	493.208,505 346.724,176	7.885
34	493.220,052 346.750,074	35	493.218,977 346.764,499	14.465
37	493.218,136 346.770,99	38	493.216,383 346.774,646	4.055
40	493.171,358 346.839,573	41	493.166,298 346.844,777	7.258
43	493.127,506 346.879,38	44	493.126,421 346.880,347	1.453
46	493.105,14 346.902,376	47	493.100,76 346.906,909	6.303
49	493.071,864 346.936,242	50	493.039,513 346.967,214	44.787
52	493.004,479 347.000,466	53	492.993,167 347.010,851	15.356
55	492.982,601 347.020,551	56	492.972,417 347.038,176	20.356
58	492.964,588 347.061,698	59	492.963,333 347.067,083	5.529
61	492.964,986 347.086,397	62	492.980,337 347.100,373	20.76
64	492.999,166 347.132,251	65	493.002,836 347.140,031	8.602
67	493.022,022 347.199,225	68	493.022,104 347.199,741	0.522
70	493.021,015 347.230,789	71	493.020,617 347.235,538	4.766
73	493.015,725 347.246,023	74	493.016,631 347.235,204	10.857
76	493.017,656 347.212,435	77	493.017,998 347.202,706	9.735
79	493.018,071 347.199,852	80	493.014,791 347.179,187	20.924
82	493.004,123 347.152,137	83	492.999,218 347.141,737	11.499
85	492.988,413 347.118,829	86	492.985,224 347.114,289	5.548
88	492.962,052 347.089,136	89	492.961,134 347.088,3	1.242
91	492.959,72 347.071,772	92	492.959,293 347.066,793	4.997
94	492.961,814 347.055,977	95	492.963,873 347.047,141	9.073
97	492.968,117 347.037,622	98	492.968,954 347.036,175	1.672
100	492.980,671 347.016,893	101	492.990,462 347.007,904	13.292
103	493.009,081 346.990,813	104	493.015,844 346.984,338	9.363
106	493.035,687 346.965,34	107	493.036,747 346.964,325	1.468
109	493.051,433 346.950,265	110	493.062,048 346.940,102	14.696
112	493.069,056 346.933,393	113	493.071,312 346.931,102	3.215
115	493.096,353 346.905,682	116	493.097,897 346.904,116	2.199

Punct început	X / Y	Punct sfârșit	X / Y	Lungime segment
20	493.236,376 346.582,646	21	493.228,27 346.593,459	13.514
23	493.207,293 346.621,437	24	493.200,225 346.630,062	11.151
26	493.186,86 346.654,139	27	493.182,822 346.666,342	12.854
29	493.184,226 346.683,79	30	493.187,433 346.697,089	13.68
32	493.208,505 346.724,176	33	493.220,82 346.739,761	19.863
35	493.218,977 346.764,499	36	493.218,559 346.770,108	5.625
38	493.216,383 346.774,646	39	493.198,778 346.811,371	40.727
41	493.166,298 346.844,777	42	493.138,748 346.869,351	36.917
44	493.126,421 346.880,347	45	493.117,412 346.889,673	12.967
47	493.100,76 346.906,909	48	493.092,864 346.914,924	11.251
50	493.039,513 346.967,214	51	493.011,817 346.993,731	38.343
53	492.993,167 347.010,851	54	492.983,376 347.019,84	13.292
56	492.972,417 347.038,176	57	492.968,483 347.044,984	7.863
59	492.963,333 347.067,083	60	492.963,822 347.072,79	5.728
62	492.980,337 347.100,373	63	492.991,884 347.116,811	20.088
65	493.002,836 347.140,031	66	493.017,591 347.171,316	34.59
68	493.022,104 347.199,741	69	493.021,654 347.212,575	12.842
71	493.020,617 347.235,538	72	493.019,65 347.247,084	11.586
74	493.016,631 347.235,204	75	493.017,021 347.230,552	4.668
77	493.017,998 347.202,706	78	493.018,093 347.199,987	2.721
80	493.014,791 347.179,187	81	493.013,73 347.172,506	6.765
83	492.999,218 347.141,737	84	492.995,548 347.133,957	8.602
86	492.985,224 347.114,289	87	492.977,34 347.103,066	13.715
89	492.961,134 347.088,3	90	492.959,837 347.073,131	15.224
92	492.959,293 347.066,793	93	492.960,692 347.060,79	6.164
95	492.963,873 347.047,141	96	492.964,722 347.043,497	3.742
98	492.968,954 347.036,175	99	492.979,445 347.018,018	20.97
101	492.990,462 347.007,904	102	493.001,774 346.997,519	15.356
104	493.015,844 346.984,338	105	493.025,802 346.974,803	13.787
107	493.036,747 346.964,325	108	493.038,068 346.963,06	1.829
110	493.062,048 346.940,102	111	493.067,253 346.935,118	7.206
113	493.071,312 346.931,102	114	493.090,014 346.912,117	26.649
116	493.097,897 346.904,116	117	493.102,263 346.899,596	6.284

Punct început	X / Y	Punct sfârșit	X / Y	Lungime segment
21	493.228,27 346.593,459	22	493.207,735 346.620,849	34.233
24	493.200,225 346.630,062	25	493.189,198 346.643,516	17.396
27	493.182,822 346.666,342	28	493.182,075 346.673,155	6.854
30	493.187,433 346.697,089	31	493.203,617 346.717,989	26.434
33	493.220,82 346.739,761	34	493.220,052 346.750,074	10.342
36	493.218,559 346.770,108	37	493.218,136 346.770,99	0.978
39	493.198,778 346.811,371	40	493.171,358 346.839,573	39.335
42	493.138,748 346.869,351	43	493.127,506 346.879,38	15.065
45	493.117,412 346.889,673	46	493.105,14 346.902,376	17.663
48	493.092,864 346.914,924	49	493.071,864 346.936,242	29.924
51	493.011,817 346.993,731	52	493.004,479 347.000,466	9.96
54	492.983,376 347.019,84	55	492.982,601 347.020,551	1.052
57	492.968,483 347.044,984	58	492.964,588 347.061,698	17.162
60	492.963,822 347.072,79	61	492.964,986 347.086,397	13.657
63	492.991,884 347.116,811	64	492.999,166 347.132,251	17.071
66	493.017,591 347.171,316	67	493.022,022 347.199,225	28.259
69	493.021,654 347.212,575	70	493.021,015 347.230,789	18.225
72	493.019,65 347.247,084	73	493.015,725 347.246,023	4.066
75	493.017,021 347.230,552	76	493.017,656 347.212,435	18.128
78	493.018,093 347.199,987	79	493.018,071 347.199,852	0.137
81	493.013,73 347.172,506	82	493.004,123 347.152,137	22.521
84	492.995,548 347.133,957	85	492.988,413 347.118,829	16.726
87	492.977,34 347.103,066	88	492.962,052 347.089,136	20.683
90	492.959,837 347.073,131	91	492.959,72 347.071,772	1.364
93	492.960,692 347.060,79	94	492.961,814 347.055,977	4.942
96	492.964,722 347.043,497	97	492.968,117 347.037,622	6.785
99	492.979,445 347.018,018	100	492.980,671 347.016,893	1.664
102	493.001,774 346.997,519	103	493.009,081 346.990,813	9.918
105	493.025,802 346.974,803	106	493.035,687 346.965,34	13.684
108	493.038,068 346.963,06	109	493.051,433 346.950,265	18.502
111	493.067,253 346.935,118	112	493.069,056 346.933,393	2.495
114	493.090,014 346.912,117	115	493.096,353 346.905,682	9.033
117	493.102,263 346.899,596	118	493.113,207 346.888,269	15.75

Vizualizare Încheiere CF

Punct început	X / Y	Punct sfârșit	X / Y	Lungime segment
118	493.113,207 346.888,269	119	493.114,535 346.886,894	1.912
119	493.114,535 346.886,894	120	493.123,648 346.877,46	13.117
120	493.123,648 346.877,46	121	493.123,972 346.877,172	0.433
121	493.123,972 346.877,172	122	493.124,844 346.876,394	1.169
122	493.124,844 346.876,394	123	493.129,069 346.872,625	5.662
123	493.129,069 346.872,625	124	493.136,085 346.866,366	9.402
124	493.136,085 346.866,366	125	493.139,388 346.863,421	4.425
125	493.139,388 346.863,421	126	493.149,083 346.854,772	12.992
126	493.149,083 346.854,772	127	493.160,654 346.844,451	15.505
127	493.160,654 346.844,451	128	493.163,529 346.841,887	3.852
128	493.163,529 346.841,887	129	493.168,49 346.836,785	7.116
129	493.168,49 346.836,785	130	493.195,454 346.809,052	38.68
130	493.195,454 346.809,052	131	493.205,255 346.788,606	22.674
131	493.205,255 346.788,606	132	493.212,776 346.772,917	17.399
132	493.212,776 346.772,917	133	493.212,847 346.772,768	0.165
133	493.212,847 346.772,768	134	493.214,626 346.769,059	4.114
134	493.214,626 346.769,059	135	493.214,988 346.764,202	4.87
135	493.214,988 346.764,202	136	493.215,24 346.760,817	3.394
136	493.215,24 346.760,817	137	493.215,811 346.753,154	7.684
137	493.215,811 346.753,154	138	493.216,063 346.749,777	3.386
138	493.216,063 346.749,777	139	493.216,065 346.749,739	0.038
139	493.216,065 346.749,739	140	493.216,638 346.742,052	7.708
140	493.216,638 346.742,052	141	493.216,715 346.741,018	1.037
141	493.216,715 346.741,018	142	493.208,503 346.730,625	13.246
142	493.208,503 346.730,625	143	493.207,44 346.729,28	1.714
143	493.207,44 346.729,28	144	493.205,366 346.726,656	3.345
144	493.205,366 346.726,656	145	493.200,466 346.720,453	7.905
145	493.200,466 346.720,453	146	493.196,876 346.715,817	5.863
146	493.196,876 346.715,817	147	493.189,745 346.706,608	11.647
147	493.189,745 346.706,608	148	493.183,745 346.698,86	9.8
148	493.183,745 346.698,86	149	493.180,32 346.684,656	14.611
149	493.180,32 346.684,656	150	493.179,288 346.679,552	5.207
150	493.179,288 346.679,552	151	493.178,031 346.673,338	6.34
151	493.178,031 346.673,338	152	493.178,778 346.666,528	6.851
152	493.178,778 346.666,528	153	493.178,807 346.666,257	0.273
153	493.178,807 346.666,257	154	493.178,892 346.665,486	0.776
154	493.178,892 346.665,486	155	493.180,938 346.659,304	6.512
155	493.180,938 346.659,304	156	493.181,117 346.658,763	0.57
156	493.181,117 346.658,763	157	493.181,274 346.658,288	0.5
157	493.181,274 346.658,288	158	493.182,998 346.653,078	5.488
158	493.182,998 346.653,078	159	493.183,622 346.650,316	2.832
159	493.183,622 346.650,316	160	493.184,131 346.647,93	2.44
160	493.184,131 346.647,93	161	493.185,497 346.641,721	6.357
161	493.185,497 346.641,721	162	493.197,131 346.627,527	18.353
162	493.197,131 346.627,527	163	493.200,795 346.623,056	5.781
163	493.200,795 346.623,056	164	493.204,146 346.618,966	5.287
164	493.204,146 346.618,966	165	493.204,536 346.618,448	0.648
165	493.204,536 346.618,448	166	493.216,216 346.602,869	19.471
166	493.216,216 346.602,869	167	493.225,07 346.591,06	14.76
167	493.225,07 346.591,06	168	493.226,66 346.588,938	2.652
168	493.226,66 346.588,938	169	493.233,176 346.580,246	10.863
169	493.233,176 346.580,246	170	493.235,351 346.577,345	3.626
170	493.235,351 346.577,345	171	493.238,652 346.573,876	4.789
171	493.238,652 346.573,876	172	493.243,135 346.569,165	6.503
172	493.243,135 346.569,165	173	493.251,49 346.560,383	12.121
173	493.251,49 346.560,383	174	493.255,003 346.557,835	4.34
174	493.255,003 346.557,835	175	493.255,008 346.557,832	0.006
175	493.255,008 346.557,832	176	493.264,483 346.550,959	11.705
176	493.264,483 346.550,959	177	493.269,125 346.547,592	5.735
177	493.269,125 346.547,592	178	493.270,274 346.546,748	1.426
178	493.270,274 346.546,748	179	493.282,29 346.537,921	14.91
179	493.282,29 346.537,921	180	493.290,417 346.531,95	10.085
180	493.290,417 346.531,95	181	493.290,429 346.531,941	0.015
181	493.290,429 346.531,941	182	493.293,43 346.529,736	3.724
182	493.293,43 346.529,736	183	493.295,008 346.528,577	1.958
183	493.295,008 346.528,577	184	493.295,315 346.528,171	0.509
184	493.295,315 346.528,171	185	493.300,295 346.521,578	8.262
185	493.300,295 346.521,578	186	493.304,262 346.516,328	6.58
186	493.304,262 346.516,328	187	493.308,677 346.510,485	7.323
187	493.308,677 346.510,485	188	493.309,626 346.509,228	1.575
188	493.309,626 346.509,228	189	493.318,661 346.497,269	14.988
189	493.318,661 346.497,269	190	493.319,915 346.495,609	2.08
190	493.319,915 346.495,609	191	493.328,366 346.484,422	14.02
191	493.328,366 346.484,422	192	493.330,96 346.480,989	4.303
192	493.330,96 346.480,989	193	493.332,867 346.478,464	3.164
193	493.332,867 346.478,464	194	493.334,124 346.475,263	3.439
194	493.334,124 346.475,263	1	493.343,124 346.452,341	24.626

**** Lungimile segmentelor sunt determinate în planul de proiecţie Stereo 70 şi sunt rotunjite la 1 milimetru.**
***** Distanţa dintre puncte este formată din segmente cumulate ce sunt mai mici decât valoarea 1 milimetru.**

Vizualizat pe site-ul eTerra.ro

DATE DESPRE IMOBILUL NR. 18069

Oficiul de Cadastru şi Publicitate Imobiliară ARGES
Biroul de Cadastru şi Publicitate Imobiliară Costesti

A. Partea I. Descrierea imobilului

TEREN Extravilan

Adresa: Jud. Arges

Nr. Crt	Nr cadastral Nr. topografic	Suprafaţa* (mp)	Observaţii / Referinţe
A1		985	Sector cadastral:0 Teren neimprejmuit;

B. Partea II. Proprietari şi acte

Inscrieri privitoare la dreptul de proprietate şi alte drepturi reale		Referinţe
/		
Act Administrativ nr. Adeverinta nr. 8595, din 19/09/2025 emis de PRIMĂRIA COMUNEI BUZOEȘTI;		
B1	Inscrierea posesiei, drept de PROPRIETATE, dobandit prin Lege, cota actuala 1/1, cota initiala 1/1	A1
	1) **NEIDENTIFICAT NEIDENTIFICAT**, CIF:0000000000000	
Act Normativ nr. 7, din 13/03/1996 emis de PARLAMENTUL ROMANIEI (art. 13);		
B2	Se noteaza mentiunea de proprietar neidentificat.	A1

C. Partea III. SARCINI .

Inscrieri privind dezmembramintele dreptului de proprietate, drepturi reale de garanţie şi sarcini	Referinţe
NU SUNT	

Neutilizabil în circuitul civil

Anexa Nr. 1 La Partea I

Teren

Nr cadastral	Suprafaţa (mp)*	Observaţii / Referinţe
	985	

* Suprafaţa este determinată in planul de proiecţie Stereo 70.

DETALII LINIARE IMOBIL

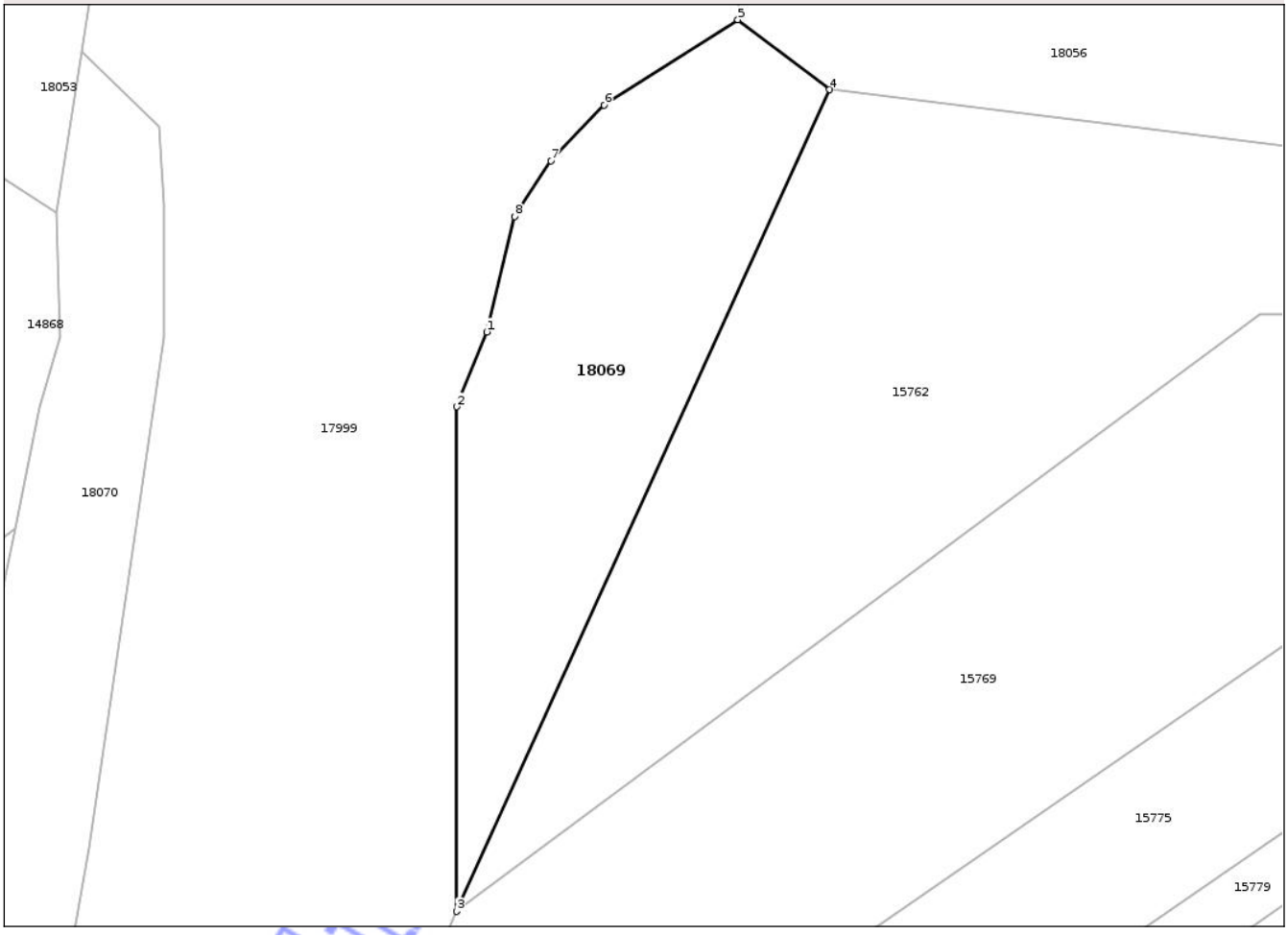

Date referitoare la teren

Crt	Categorie folosință	Intra vilan	Suprafaţa (mp)	Tarla	Parcelă	Nr. topo	Observaţii / Referinţe
1	neproductiv	NU	985	-	163	-	

Lungime Segmente
1) Valorile lungimilor segmentelor sunt obţinute din proiecţie în plan.

Punct început	X / Y	Punct sfârşit	X / Y	Lungime segment (** (m)
1	493.088,09 343.509,835	2	493.085,584 343.503,57	6.748
2	493.085,584 343.503,57	3	493.085,568 343.461,336	42.234
3	493.085,568 343.461,336	4	493.116,812 343.530,104	75.533
4	493.116,812 343.530,104	5	493.109,136 343.535,952	9.65
5	493.109,136 343.535,952	6	493.097,935 343.528,807	13.286

Document care conține date cu caracter personal, protejat de prevederile Regulamentului (UE) nr. 679/2016 și Legii 190/2018

Punct început	X / Y	Punct sfârşit	X / Y	Lungime segment (** (m)
6	493.097,935 343.528,807	7	493.093,46 343.524,154	6.456
7	493.093,46 343.524,154	8	493.090,417 343.519,5	5.561
8	493.090,417 343.519,5	1	493.088,09 343.509,835	9.941

** Lungimile segmentelor sunt determinate în planul de proiecţie Stereo 70 şi sunt rotunjite la 1 milimetru.
*** Distanţa dintre puncte este formată din segmente cumulate ce sunt mai mici decât valoarea 1 milimetru.

Neutilizabil in circuitul civil

DATE DESPRE IMOBILUL NR. 18070

Oficiul de Cadastru şi Publicitate Imobiliară ARGES
Biroul de Cadastru şi Publicitate Imobiliară Costesti

A. Partea I. Descrierea imobilului

TEREN Extravilan

Adresa: Jud. Arges

Nr. Crt	Nr cadastral Nr. topografic	Suprafaţa* (mp)	Observaţii / Referinţe
A1		2.897	Sector cadastral:0 Teren neimprejmuit;

B. Partea II. Proprietari şi acte

Inscrieri privitoare la dreptul de proprietate şi alte drepturi reale		Referinţe
/		
Act Administrativ nr. Adeverinta nr. 8595, din 19/09/2025 emis de PRIMĂRIA COMUNEI BUZOEȘTI;		
B1	Inscrierea posesiei, drept de PROPRIETATE, dobandit prin Lege, cota actuala 1/1, cota initiala 1/1	A1
	1) **NEIDENTIFICAT NEIDENTIFICAT**, CIF:0000000000000	
Act Normativ nr. 7, din 13/03/1996 emis de PARLAMENTUL ROMANIEI (art. 13);		
B2	Se noteaza mentiunea de proprietar neidentificat.	A1

C. Partea III. SARCINI .

Inscrieri privind dezmembramintele dreptului de proprietate, drepturi reale de garanţie şi sarcini	Referinţe
NU SUNT	

Neutilizabil în circuitul civil

Anexa Nr. 1 La Partea I

Teren

Nr cadastral	Suprafaţa (mp)*	Observaţii / Referinţe
	2.897	

* Suprafaţa este determinată in planul de proiecţie Stereo 70.

DETALII LINIARE IMOBIL



Date referitoare la teren

Crt	Categorie folosinţă	Intra vilan	Suprafaţa (mp)	Tarla	Parcelă	Nr. topo	Observaţii / Referinţe
1	neproductiv	NU	2.897	-	163	-	

Lungime Segmente

1) Valorile lungimilor segmentelor sunt obţinute din proiecţie în plan.

Punct început	X / Y	Punct sfârşit	X / Y	Lungime segment (** (m)
1	493.061,029 343.520,403	2	493.060,661 343.527,028	6.635
3	493.054,151 343.533,306	4	493.052,009 343.519,789	13.686
5	493.052,301 343.509,339	6	493.050,652 343.503,534	6.035
7	493.048,557 343.493,408	8	493.045,927 343.480,696	12.981
9	493.044,682 343.474,678	10	493.029,125 343.437,693	40.124

Punct început	X / Y	Punct sfârşit	X / Y	Lungime segment (** (m)
2	493.060,661 343.527,028	3	493.054,151 343.533,306	9.044
4	493.052,009 343.519,789	5	493.052,301 343.509,339	10.454
6	493.050,652 343.503,534	7	493.048,557 343.493,408	10.34
8	493.045,927 343.480,696	9	493.044,682 343.474,678	6.145
10	493.029,125 343.437,693	11	493.012,874 343.409,483	32.556

Document care conține date cu caracter personal, protejat de prevederile Regulamentului (UE) nr. 679/2016 și Legii 190/2018

Punct început	X / Y	Punct sfârşit	X / Y	Lungime segment (** (m)
11	493.012,874 343.409,483	12	493.011,222 343.402,403	7.27
13	493.008,51 343.396,851	14	492.976,007 343.338,144	67.104
15	492.958,637 343.315,155	16	492.977,121 343.324,249	20.6
17	492.988,161 343.337,497	18	492.998,834 343.350,01	16.447
19	493.008,035 343.370,987	20	493.017,971 343.382,764	15.408
21	493.029,748 343.411,101	22	493.040,42 343.426,926	19.087
23	493.051,461 343.447,535	24	493.054,773 343.466,672	19.421
25	493.061,029 343.509,363	1	493.061,029 343.520,403	11.04

Punct început	X / Y	Punct sfârşit	X / Y	Lungime segment (** (m)
12	493.011,222 343.402,403	13	493.008,51 343.396,851	6.179
14	492.976,007 343.338,144	15	492.958,637 343.315,155	28.813
16	492.977,121 343.324,249	17	492.988,161 343.337,497	17.245
18	492.998,834 343.350,01	19	493.008,035 343.370,987	22.906
20	493.017,971 343.382,764	21	493.029,748 343.411,101	30.687
22	493.040,42 343.426,926	23	493.051,461 343.447,535	23.38
24	493.054,773 343.466,672	25	493.061,029 343.509,363	43.147

**** Lungimile segmentelor sunt determinate în planul de proiecţie Stereo 70 şi sunt rotunjite la 1 milimetru.**
***** Distanţa dintre puncte este formată din segmente cumulate ce sunt mai mici decât valoarea 1 milimetru.**

Neutilizabil in circuitul civil

DATE DESPRE IMOBILUL NR. 18071

Oficiul de Cadastru şi Publicitate Imobiliară ARGES
Biroul de Cadastru şi Publicitate Imobiliară Costesti

A. Partea I. Descrierea imobilului

TEREN Extravilan

Adresa: Jud. Arges

Nr. Crt	Nr cadastral Nr. topografic	Suprafaţa* (mp)	Observaţii / Referinţe
A1		2.286	Sector cadastral:0 Teren neimprejmuit;

B. Partea II. Proprietari şi acte

Inscrieri privitoare la dreptul de proprietate şi alte drepturi reale		Referinţe
/		
Act Administrativ nr. Adeverinta nr. 8595, din 19/09/2025 emis de PRIMĂRIA COMUNEI BUZOEȘTI;		
B1	Inscrierea posesiei, drept de PROPRIETATE, dobandit prin Lege, cota actuala 1/1, cota initiala 1/1	A1
	1) **NEIDENTIFICAT NEIDENTIFICAT**, CIF:0000000000000	
Act Normativ nr. 7, din 13/03/1996 emis de PARLAMENTUL ROMANIEI (art. 13);		
B2	Se noteaza mentiunea de proprietar neidentificat.	A1

C. Partea III. SARCINI .

Inscrieri privind dezmembramintele dreptului de proprietate, drepturi reale de garanţie şi sarcini	Referinţe
NU SUNT	

Neutilizabil în circuitul civil

Anexa Nr. 1 La Partea I

Teren

Nr cadastral	Suprafaţa (mp)*	Observaţii / Referinţe
	2.286	

* Suprafaţa este determinată in planul de proiecţie Stereo 70.

DETALII LINIARE IMOBIL

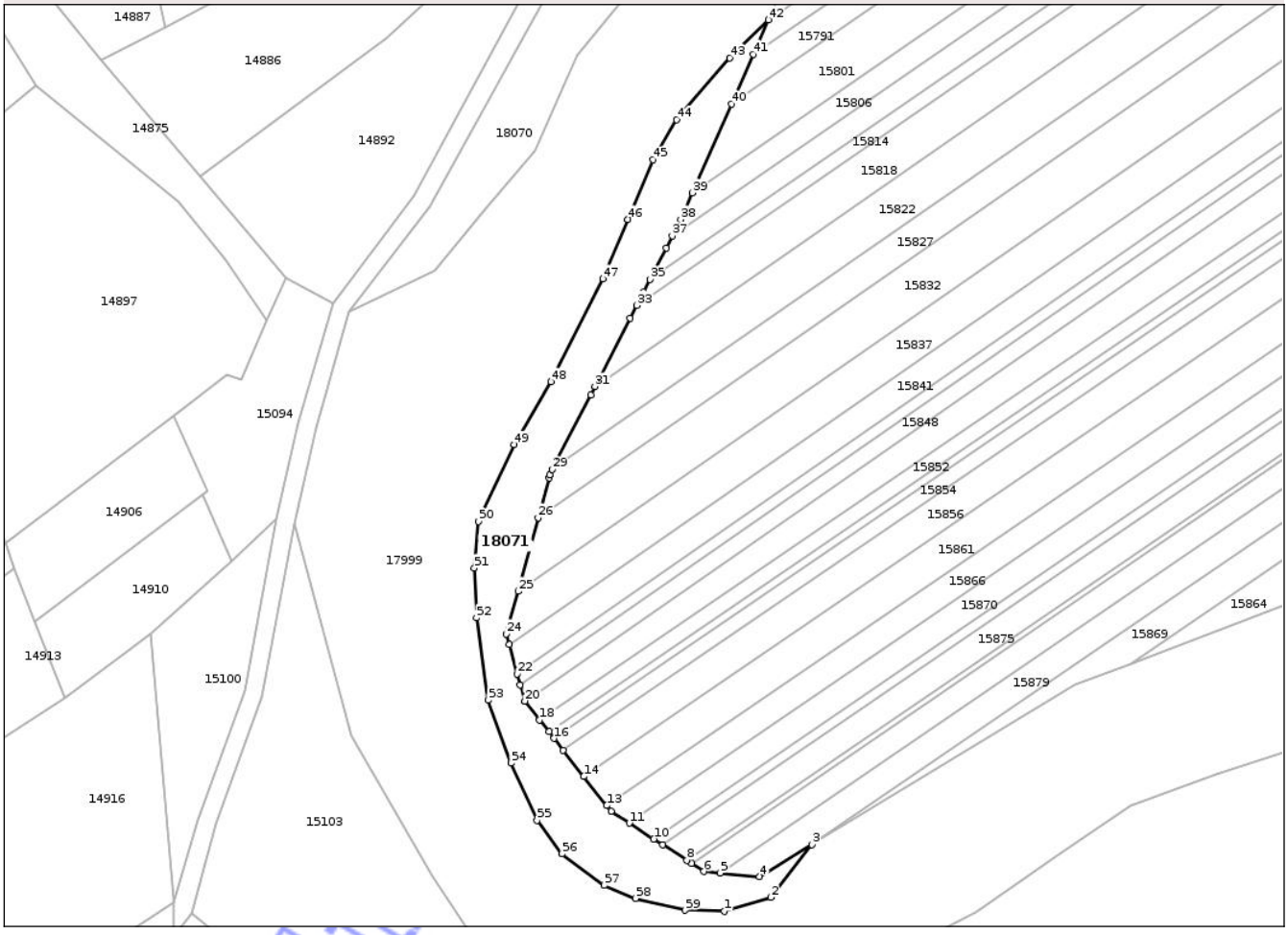

Date referitoare la teren

Crt	Categorie folosinţă	Intra vilan	Suprafaţa (mp)	Tarla	Parcelă	Nr. topo	Observaţii / Referinţe
1	neproductiv	NU	2.286	-	761	-	

Lungime Segmente

1) Valorile lungimilor segmentelor sunt obţinute din proiecţie în plan.

Punct început	X / Y	Punct sfârşit	X / Y	Lungime segment
1	493.040,086 343.185,054	2	493.050,195 343.188,11	10.561
4	493.047,768 343.192,615	5	493.039,192 343.193,385	8.61
7	493.033,013 343.195,417	8	493.031,934 343.196,117	1.286
10	493.024,785 343.200,754	11	493.019,463 343.204,206	6.343
13	493.014,543 343.208,006	14	493.009,583 343.214,332	8.039
16	493.003,105 343.222,594	17	493.001,978 343.224,03	1.825

Punct început	X / Y	Punct sfârşit	X / Y	Lungime segment
2	493.050,195 343.188,11	3	493.059,145 343.199,536	14.514
5	493.039,192 343.193,385	6	493.035,655 343.193,703	3.551
8	493.031,934 343.196,117	9	493.026,743 343.199,484	6.187
11	493.019,463 343.204,206	12	493.015,513 343.206,769	4.709
14	493.009,583 343.214,332	15	493.005,119 343.220,025	7.234
17	493.001,978 343.224,03	18	492.999,964 343.226,599	3.264

Punct început	X / Y	Punct sfârşit	X / Y	Lungime segment
3	493.059,145 343.199,536	4	493.047,768 343.192,615	13.317
6	493.035,655 343.193,703	7	493.033,013 343.195,417	3.149
9	493.026,743 343.199,484	10	493.024,785 343.200,754	2.334
12	493.015,513 343.206,769	13	493.014,543 343.208,006	1.572
15	493.005,119 343.220,025	16	493.003,105 343.222,594	3.264
18	492.999,964 343.226,599	19	492.996,754 343.230,693	5.202

Document care conține date cu caracter personal, protejat de prevederile Regulamentului (UE) nr. 679/2016 și Legii 190/2018

Punct început	X / Y	Punct sfârşit	X / Y	Lungime segment
19	492.996,754 343.230,693	20	492.996,732 343.230,721	0.036
22	492.995,135 343.236,614	23	492.993,418 343.242,95	6.565
25	492.995,29 343.254,503	26	492.999,637 343.270,507	16.584
28	493.002,176 343.279,852	29	493.002,739 343.280,949	1.233
31	493.012,015 343.299,013	32	493.019,633 343.313,848	16.677
34	493.022,543 343.319,515	35	493.023,934 343.322,223	3.044
37	493.028,798 343.331,695	38	493.030,62 343.335,243	3.988
40	493.041,661 343.360,33	41	493.046,41 343.371,122	11.791
43	493.041,262 343.370,311	44	493.029,742 343.356,91	17.672
46	493.019,163 343.335,281	47	493.013,755 343.322,351	14.015
49	492.994,477 343.286,381	50	492.986,719 343.269,689	18.407
52	492.986,249 343.248,765	53	492.988,835 343.230,898	18.053
55	492.999,414 343.204,802	56	493.004,822 343.197,514	9.075
58	493.020,808 343.187,875	59	493.031,623 343.185,289	11.12
20	492.996,732 343.230,721	21	492.995,772 343.234,265	3.672
23	492.993,418 343.242,95	24	492.992,785 343.245,284	2.418
26	492.999,637 343.270,507	27	493.001,994 343.279,183	8.99
29	493.002,739 343.280,949	30	493.011,071 343.297,174	18.239
32	493.019,633 343.313,848	33	493.021,05 343.316,608	3.102
35	493.023,934 343.322,223	36	493.027,452 343.329,074	7.701
38	493.030,62 343.335,243	39	493.033,171 343.341,039	6.333
41	493.046,41 343.371,122	42	493.049,7 343.378,598	8.168
44	493.029,742 343.356,91	45	493.024,57 343.348,211	10.12
47	493.013,755 343.322,351	48	493.002,471 343.300,017	25.023
50	492.986,719 343.269,689	51	492.985,779 343.259,58	10.153
53	492.988,835 343.230,898	54	492.993,772 343.217,262	14.502
56	493.004,822 343.197,514	57	493.013,99 343.190,696	11.425
59	493.031,623 343.185,289	1	493.040,086 343.185,054	8.466
21	492.995,772 343.234,265	22	492.995,135 343.236,614	2.434
24	492.992,785 343.245,284	25	492.995,29 343.254,503	9.553
27	493.001,994 343.279,183	28	493.002,176 343.279,852	0.693
30	493.011,071 343.297,174	31	493.012,015 343.299,013	2.067
33	493.021,05 343.316,608	34	493.022,543 343.319,515	3.268
36	493.027,452 343.329,074	37	493.028,798 343.331,695	2.946
39	493.033,171 343.341,039	40	493.041,661 343.360,33	21.077
42	493.049,7 343.378,598	43	493.041,262 343.370,311	11.827
45	493.024,57 343.348,211	46	493.019,163 343.335,281	14.015
48	493.002,471 343.300,017	49	492.994,477 343.286,381	15.806
51	492.985,779 343.259,58	52	492.986,249 343.248,765	10.825
54	492.993,772 343.217,262	55	492.999,414 343.204,802	13.678
57	493.013,99 343.190,696	58	493.020,808 343.187,875	7.379

**** Lungimile segmentelor sunt determinate în planul de proiecţie Stereo 70 şi sunt rotunjite la 1 milimetru.**
***** Distanţa dintre puncte este formată din segmente cumulate ce sunt mai mici decât valoarea 1 milimetru.**

Neutilizabil în circuitul civil

DATE DESPRE IMOBILUL NR. 18072

Oficiul de Cadastru şi Publicitate Imobiliară ARGES
Biroul de Cadastru şi Publicitate Imobiliară Costesti

A. Partea I. Descrierea imobilului

TEREN Extravilan

Adresa: Jud. Arges

Nr. Crt	Nr cadastral Nr. topografic	Suprafaţa* (mp)	Observaţii / Referinţe
A1		1.246	Sector cadastral:0 Teren neimprejmuit;

B. Partea II. Proprietari şi acte

Inscrieri privitoare la dreptul de proprietate şi alte drepturi reale		Referinţe
/		
Act Administrativ nr. Adeverinta nr. 8595, din 19/09/2025 emis de PRIMĂRIA COMUNEI BUZOEȘTI;		
B1	Inscrierea posesiei, drept de PROPRIETATE, dobandit prin Lege, cota actuala 1/1, cota initiala 1/1	A1
	1) **NEIDENTIFICAT NEIDENTIFICAT**, CIF:0000000000000	
Act Normativ nr. 7, din 13/03/1996 emis de PARLAMENTUL ROMANIEI (art. 13);		
B2	Se noteaza mentiunea de proprietar neidentificat.	A1

C. Partea III. SARCINI .

Inscrieri privind dezmembramintele dreptului de proprietate, drepturi reale de garanţie şi sarcini	Referinţe
NU SUNT	

Neutilizabil în circuitul civil

Anexa Nr. 1 La Partea I

Teren

Nr cadastral	Suprafaţa (mp)*	Observaţii / Referinţe
	1.246	

* Suprafaţa este determinată in planul de proiecţie Stereo 70.

DETALII LINIARE IMOBIL



Date referitoare la teren

Crt	Categorie folosinţă	Intra vilan	Suprafaţa (mp)	Tarla	Parcelă	Nr. topo	Observaţii / Referinţe
1	drum	NU	1.246	-	157	-	DE 157

Lungime Segmente

1) Valorile lungimilor segmentelor sunt obţinute din proiecţie în plan.

Punct început	X / Y	Punct sfârşit	X / Y	Lungime segment
1	492.959,925 348.665,354	2	492.959,18 348.661,234	4.187
4	492.951,255 348.647,973	5	492.962,888 348.659,258	16.207
7	492.964,381 348.667,515	8	492.965,463 348.673,5	6.082
10	492.968,047 348.691,924	11	492.968,185 348.695,229	3.308
13	492.968,359 348.699,428	14	492.968,455 348.701,729	2.303
16	492.968,706 348.707,789	17	492.968,843 348.711,097	3.311

Punct început	X / Y	Punct sfârşit	X / Y	Lungime segment
2	492.959,18 348.661,234	3	492.946,121 348.648,565	18.195
5	492.962,888 348.659,258	6	492.963,861 348.664,642	5.471
8	492.965,463 348.673,5	9	492.967,824 348.686,557	13.269
11	492.968,185 348.695,229	12	492.968,264 348.697,128	1.901
14	492.968,455 348.701,729	15	492.968,567 348.704,433	2.706
17	492.968,843 348.711,097	18	492.968,981 348.714,41	3.316

Punct început	X / Y	Punct sfârşit	X / Y	Lungime segment
3	492.946,121 348.648,565	4	492.951,255 348.647,973	5.168
6	492.963,861 348.664,642	7	492.964,381 348.667,515	2.92
9	492.967,824 348.686,557	10	492.968,047 348.691,924	5.372
12	492.968,264 348.697,128	13	492.968,359 348.699,428	2.302
15	492.968,567 348.704,433	16	492.968,706 348.707,789	3.359
18	492.968,981 348.714,41	19	492.969,276 348.721,527	7.123

Document care conține date cu caracter personal, protejat de prevederile Regulamentului (UE) nr. 679/2016 și Legii 190/2018

Punct început	X / Y	Punct sfârșit	X / Y	Lungime segment
19	492.969,276 348.721,527	20	492.969,344 348.723,172	1.646
22	492.968,059 348.733,95	23	492.964,177 348.754,222	20.64
25	492.955,616 348.778,316	26	492.954,042 348.782,746	4.701
28	492.943,49 348.803,603	29	492.941,304 348.807,924	4.842
31	492.938,274 348.812,05	32	492.935,12 348.815,011	4.326
34	492.914,649 348.834,23	35	492.912,849 348.835,918	2.468
37	492.893,231 348.845,122	38	492.882,346 348.849,615	11.776
40	492.850,4 348.862,805	41	492.840,606 348.866,848	10.596
43	492.822,636 348.880,533	44	492.816,551 348.880,139	6.098
46	492.838,598 348.863,35	47	492.848,874 348.859,108	11.117
49	492.880,82 348.845,918	50	492.891,617 348.841,461	11.681
52	492.910,575 348.832,567	53	492.911,911 348.831,313	1.832
55	492.932,382 348.812,095	56	492.935,537 348.809,133	4.328
58	492.937,735 348.806,118	59	492.939,921 348.801,797	4.842
61	492.950,358 348.781,167	62	492.951,847 348.776,977	4.447
64	492.960,306 348.753,17	65	492.961,078 348.750,997	2.306
67	492.964,591 348.730,502	68	492.964,599 348.730,419	0.083
70	492.965,279 348.721,693	71	492.964,984 348.714,576	7.123
73	492.964,709 348.707,954	74	492.964,57 348.704,599	3.358
76	492.964,362 348.699,594	77	492.964,267 348.697,293	2.303
79	492.964,05 348.692,09	80	492.963,839 348.686,998	5.096
82	492.960,445 348.668,227	1	492.959,925 348.665,354	2.92

Punct început	X / Y	Punct sfârșit	X / Y	Lungime segment
20	492.969,344 348.723,172	21	492.968,566 348.730,952	7.819
23	492.964,177 348.754,222	24	492.957,783 348.772,216	19.096
26	492.954,042 348.782,746	27	492.949,826 348.791,079	9.339
29	492.941,304 348.807,924	30	492.940,068 348.810,367	2.738
32	492.935,12 348.815,011	33	492.928,446 348.821,277	9.155
35	492.912,849 348.835,918	36	492.897,666 348.843,041	16.771
38	492.882,346 348.849,615	39	492.860,316 348.858,711	23.834
41	492.840,606 348.866,848	42	492.835,193 348.870,97	6.804
44	492.816,551 348.880,139	45	492.832,77 348.867,788	20.386
47	492.848,874 348.859,108	48	492.858,789 348.855,014	10.727
50	492.891,617 348.841,461	51	492.895,967 348.839,42	4.805
53	492.911,911 348.831,313	54	492.925,708 348.818,361	18.924
56	492.935,537 348.809,133	57	492.936,817 348.807,932	1.755
59	492.939,921 348.801,797	60	492.946,257 348.789,273	14.036
62	492.951,847 348.776,977	63	492.954,014 348.770,877	6.473
65	492.961,078 348.750,997	66	492.964,122 348.733,24	18.016
68	492.964,599 348.730,419	69	492.965,336 348.723,056	7.4
71	492.964,984 348.714,576	72	492.964,846 348.711,263	3.316
74	492.964,57 348.704,599	75	492.964,458 348.701,894	2.707
77	492.964,267 348.697,293	78	492.964,188 348.695,395	1.9
80	492.963,839 348.686,998	81	492.961,527 348.674,212	12.993

Punct început	X / Y	Punct sfârșit	X / Y	Lungime segment
21	492.968,566 348.730,952	22	492.968,059 348.733,95	3.041
24	492.957,783 348.772,216	25	492.955,616 348.778,316	6.473
27	492.949,826 348.791,079	28	492.943,49 348.803,603	14.036
30	492.940,068 348.810,367	31	492.938,274 348.812,05	2.46
33	492.928,446 348.821,277	34	492.914,649 348.834,23	18.925
36	492.897,666 348.843,041	37	492.893,231 348.845,122	4.899
39	492.860,316 348.858,711	40	492.850,4 348.862,805	10.728
42	492.835,193 348.870,97	43	492.822,636 348.880,533	15.784
45	492.832,77 348.867,788	46	492.838,598 348.863,35	7.325
48	492.858,789 348.855,014	49	492.880,82 348.845,918	23.835
51	492.895,967 348.839,42	52	492.910,575 348.832,567	16.136
54	492.925,708 348.818,361	55	492.932,382 348.812,095	9.155
57	492.936,817 348.807,932	58	492.937,735 348.806,118	2.033
60	492.946,257 348.789,273	61	492.950,358 348.781,167	9.084
63	492.954,014 348.770,877	64	492.960,306 348.753,17	18.792
66	492.964,122 348.733,24	67	492.964,591 348.730,502	2.778
69	492.965,336 348.723,056	70	492.965,279 348.721,693	1.364
72	492.964,846 348.711,263	73	492.964,709 348.707,954	3.312
75	492.964,458 348.701,894	76	492.964,362 348.699,594	2.302
78	492.964,188 348.695,395	79	492.964,05 348.692,09	3.308
81	492.961,527 348.674,212	82	492.960,445 348.668,227	6.082

**** Lungimile segmentelor sunt determinate în planul de proiecţie Stereo 70 şi sunt rotunjite la 1 milimetru.**
***** Distanţa dintre puncte este formată din segmente cumulate ce sunt mai mici decât valoarea 1 milimetru.**

Neautorizat Uz personal

DATE DESPRE IMOBILUL NR. 18073

Oficiul de Cadastru şi Publicitate Imobiliară ARGES
Biroul de Cadastru şi Publicitate Imobiliară Costesti

A. Partea I. Descrierea imobilului

TEREN Necunoscut

Adresa: Loc. Buzoesti, Jud. Arges

Nr. Crt	Nr cadastral Nr. topografic	Suprafaţa* (mp)	Observaţii / Referinţe
A1		4.497	Sector cadastral:0 Teren neimprejmuit;

B. Partea II. Proprietari şi acte

Inscrieri privitoare la dreptul de proprietate şi alte drepturi reale		Referinţe
/		
Act Administrativ nr. Adeverinta nr. 8595, din 19/09/2025 emis de PRIMĂRIA COMUNEI BUZOEȘTI;		
B1	Inscrierea posesiei, drept de PROPRIETATE, dobandit prin Lege, cota actuala 1/1, cota initiala 1/1	A1
	1) **NEIDENTIFICAT NEIDENTIFICAT**, CIF:0000000000000	
Act Normativ nr. 7, din 13/03/1996 emis de PARLAMENTUL ROMANIEI (art. 13);		
B2	Se noteaza mentiunea de proprietar neidentificat.	A1

C. Partea III. SARCINI .

Inscrieri privind dezmembramintele dreptului de proprietate, drepturi reale de garanţie şi sarcini	Referinţe
NU SUNT	

Neutilizabil în circuitul civil

Anexa Nr. 1 La Partea I

Teren

Nr cadastral	Suprafaţa (mp)*	Observaţii / Referinţe
	4.497	

* Suprafaţa este determinată in planul de proiecţie Stereo 70.

DETALII LINIARE IMOBIL

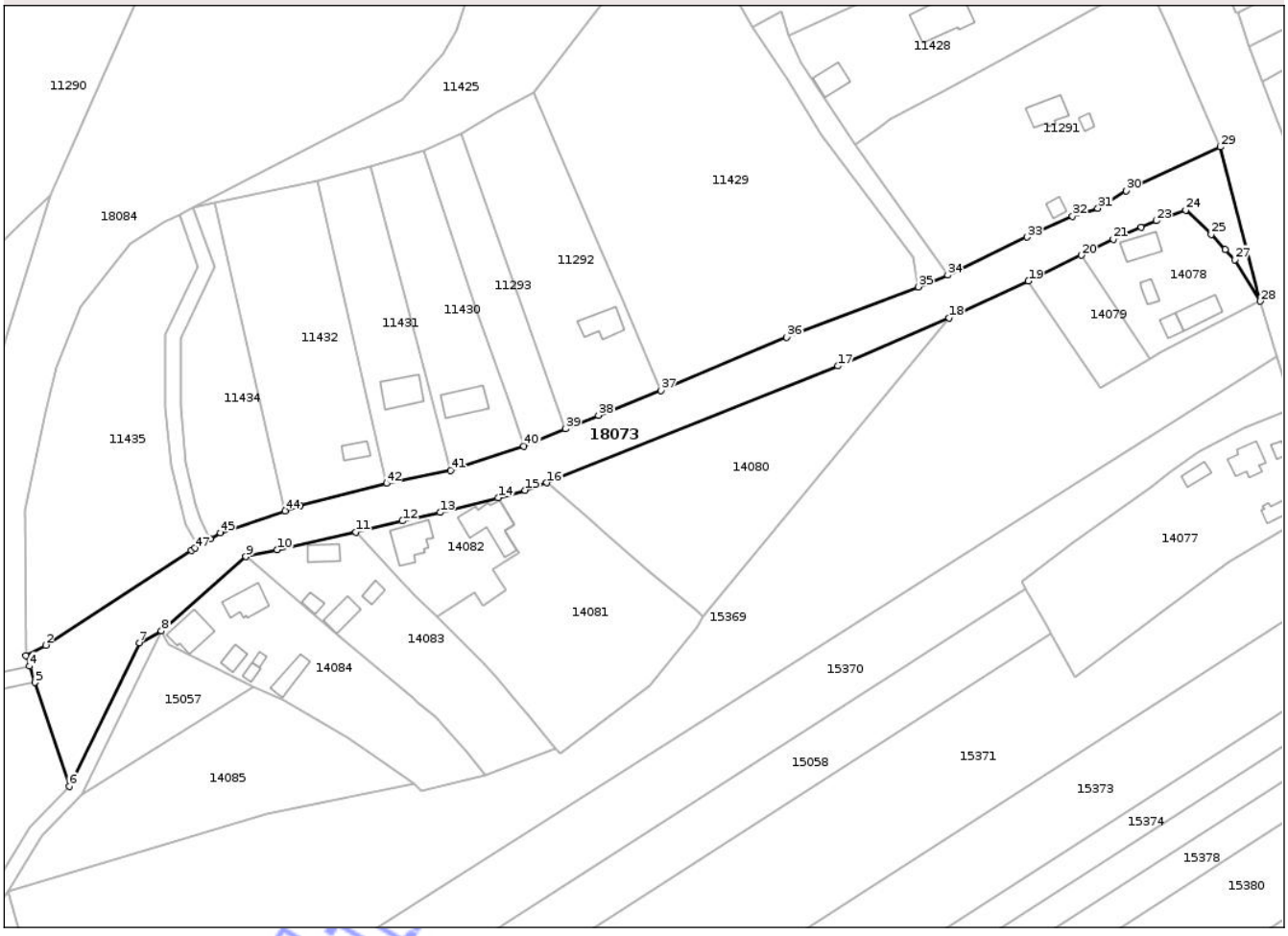

Date referitoare la teren

Crt	Categorie folosinţă	Intra vilan	Suprafaţa (mp)	Tarla	Parcelă	Nr. topo	Observaţii / Referinţe
1	drum	DA	3.712	-	485	-	DE 485
2	drum	NU	785	-	485	-	DE 485

Lungime Segmente

1) Valorile lungimilor segmentelor sunt obţinute din proiecţie în plan.

Punct început	X / Y	Punct sfârşit	X / Y	Lungime segment
1	492.529,954 345.426,182	2	492.490,696 345.400,668	46.82
4	492.486,332 345.395,023	5	492.487,794 345.390,618	4.641
7	492.515,907 345.401,323	8	492.521,892 345.404,466	6.76
10	492.553,085 345.426,347	11	492.574,256 345.431,037	21.684
13	492.596,976 345.436,388	14	492.612,597 345.440,314	16.107

Punct început	X / Y	Punct sfârşit	X / Y	Lungime segment
2	492.490,696 345.400,668	3	492.485,379 345.397,892	5.998
5	492.487,794 345.390,618	6	492.497,061 345.362,709	29.407
8	492.521,892 345.404,466	9	492.544,635 345.424,47	30.289
11	492.574,256 345.431,037	12	492.586,822 345.434,096	12.933
14	492.612,597 345.440,314	15	492.619,887 345.442,328	7.563

Punct început	X / Y	Punct sfârşit	X / Y	Lungime segment
3	492.485,379 345.397,892	4	492.486,332 345.395,023	3.023
6	492.497,061 345.362,709	7	492.515,907 345.401,323	42.968
9	492.544,635 345.424,47	10	492.553,085 345.426,347	8.656
12	492.586,822 345.434,096	13	492.596,976 345.436,388	10.409
15	492.619,887 345.442,328	16	492.625,67 345.444,36	6.13

Document care conține date cu caracter personal, protejat de prevederile Regulamentului (UE) nr. 679/2016 și Legii 190/2018

Punct început	X / Y	Punct sfârşit	X / Y	Lungime segment
16	492.625,67 345.444,36	17	492.704,122 345.475,754	84.5
19	492.755,455 345.498,627	20	492.769,694 345.505,594	15.852
22	492.785,826 345.513,098	23	492.789,946 345.514,871	4.485
25	492.804,675 345.511,172	26	492.808,462 345.507,102	5.559
28	492.817,918 345.493,192	29	492.807,12 345.534,736	42.924
31	492.774,188 345.518,209	32	492.767,36 345.516,051	7.161
34	492.733,741 345.500,235	35	492.725,848 345.497,076	8.502
37	492.656,406 345.469,193	38	492.639,627 345.462,494	18.067
40	492.619,531 345.454,2	41	492.599,844 345.447,715	20.728
43	492.559,241 345.438,205	44	492.555,143 345.436,814	4.328
46	492.535,052 345.429,267	47	492.530,889 345.426,747	4.866

Punct început	X / Y	Punct sfârşit	X / Y	Lungime segment
17	492.704,122 345.475,754	18	492.734,051 345.488,696	32.607
20	492.769,694 345.505,594	21	492.778,325 345.509,869	9.632
23	492.789,946 345.514,871	24	492.797,85 345.517,758	8.415
26	492.808,462 345.507,102	27	492.811,078 345.504,392	3.767
29	492.807,12 345.534,736	30	492.781,801 345.522,964	27.922
32	492.767,36 345.516,051	33	492.755,146 345.510,447	13.438
35	492.725,848 345.497,076	36	492.690,383 345.483,502	37.974
38	492.639,627 345.462,494	39	492.630,764 345.458,836	9.588
41	492.599,844 345.447,715	42	492.582,494 345.444,194	17.704
44	492.555,143 345.436,814	45	492.537,782 345.430,918	18.335
47	492.530,889 345.426,747	1	492.529,954 345.426,182	1.092

Punct început	X / Y	Punct sfârşit	X / Y	Lungime segment
18	492.734,051 345.488,696	19	492.755,455 345.498,627	23.596
21	492.778,325 345.509,869	22	492.785,826 345.513,098	8.166
24	492.797,85 345.517,758	25	492.804,675 345.511,172	9.485
27	492.811,078 345.504,392	28	492.817,918 345.493,192	13.123
30	492.781,801 345.522,964	31	492.774,188 345.518,209	8.976
33	492.755,146 345.510,447	34	492.733,741 345.500,235	23.716
36	492.690,383 345.483,502	37	492.656,406 345.469,193	36.867
39	492.630,764 345.458,836	40	492.619,531 345.454,2	12.152
42	492.582,494 345.444,194	43	492.559,241 345.438,205	24.012
45	492.537,782 345.430,918	46	492.535,052 345.429,267	3.19

**** Lungimile segmentelor sunt determinate în planul de proiecţie Stereo 70 şi sunt rotunjite la 1 milimetru.**
***** Distanţa dintre puncte este formată din segmente cumulate ce sunt mai mici decât valoarea 1 milimetru.**

Neutilizabil în circuitul civil

DATE DESPRE IMOBILUL NR. 18074

Oficiul de Cadastru şi Publicitate Imobiliară ARGES
Biroul de Cadastru şi Publicitate Imobiliară Costesti

A. Partea I. Descrierea imobilului

TEREN Extravilan

Adresa: Jud. Arges

Nr. Crt	Nr cadastral Nr. topografic	Suprafaţa* (mp)	Observaţii / Referinţe
A1		1.024	Sector cadastral:0 Teren neimprejmuit;

B. Partea II. Proprietari şi acte

Inscrieri privitoare la dreptul de proprietate şi alte drepturi reale		Referinţe
/		
Act Administrativ nr. Adeverinta nr. 8595, din 19/09/2025 emis de PRIMĂRIA COMUNEI BUZOEȘTI;		
B1	Inscrierea posesiei, drept de PROPRIETATE, dobandit prin Lege, cota actuala 1/1, cota initiala 1/1	A1
	1) **NEIDENTIFICAT NEIDENTIFICAT**, CIF:0000000000000	
Act Normativ nr. 7, din 13/03/1996 emis de PARLAMENTUL ROMANIEI (art. 13);		
B2	Se noteaza mentiunea de proprietar neidentificat.	A1

C. Partea III. SARCINI .

Inscrieri privind dezmembramintele dreptului de proprietate, drepturi reale de garanţie şi sarcini	Referinţe
NU SUNT	

Neutilizabil în circuitul civil

Anexa Nr. 1 La Partea I

Teren

Nr cadastral	Suprafaţa (mp)*	Observaţii / Referinţe
	1.024	

* Suprafaţa este determinată in planul de proiecţie Stereo 70.

DETALII LINIARE IMOBIL

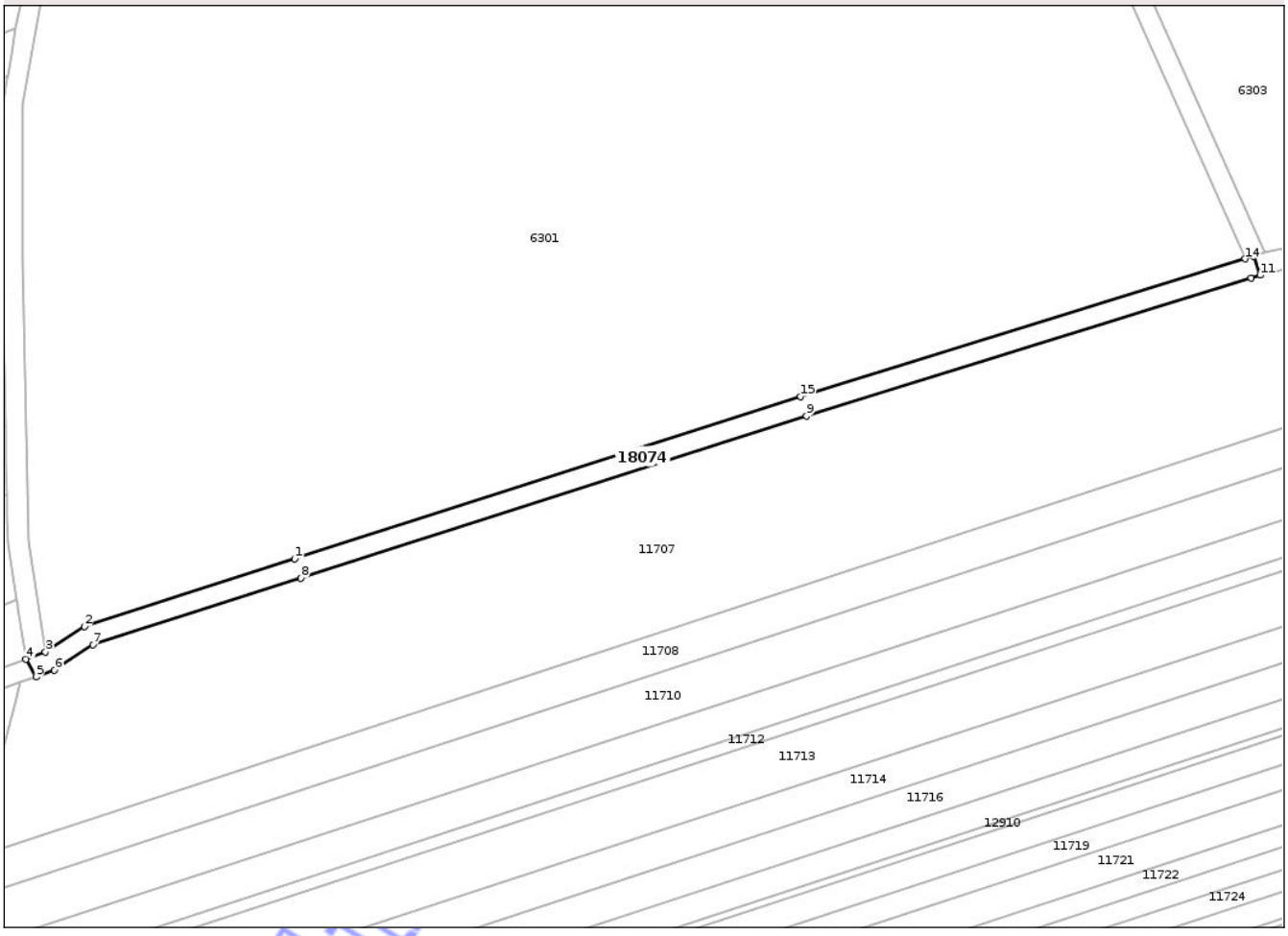

Date referitoare la teren

Crt	Categorie folosință	Intra vilan	Suprafaţa (mp)	Tarla	Parcelă	Nr. topo	Observaţii / Referinţe
1	drum	NU	1.024	-	171	-	DE 171

Lungime Segmente
1) Valorile lungimilor segmentelor sunt obţinute din proiecţie în plan.

Punct început	X / Y	Punct sfârşit	X / Y	Lungime segment (** (m)
1	492.512,803 347.592,675	2	492.471,124 347.579,303	43.772
2	492.471,124 347.579,303	3	492.463,413 347.574,24	9.225
3	492.463,413 347.574,24	4	492.459,54 347.572,848	4.116
4	492.459,54 347.572,848	5	492.461,519 347.569,308	4.056
5	492.461,519 347.569,308	6	492.465,212 347.570,636	3.925

Document care conține date cu caracter personal, protejat de prevederile Regulamentului (UE) nr. 679/2016 și Legii 190/2018

Punct început	X / Y	Punct sfârşit	X / Y	Lungime segment (** (m)
6	492.465,212 347.570,636	7	492.472,864 347.575,661	9.154
7	492.472,864 347.575,661	8	492.514,025 347.588,866	43.227
8	492.514,025 347.588,866	9	492.614,16 347.620,997	105.164
9	492.614,16 347.620,997	10	492.702,239 347.648,206	92.186
10	492.702,239 347.648,206	11	492.704,088 347.648,785	1.938
11	492.704,088 347.648,785	12	492.702,808 347.652,575	4.0
12	492.702,808 347.652,575	13	492.702,804 347.652,574	0.004
13	492.702,804 347.652,574	14	492.701,052 347.652,026	1.836
14	492.701,052 347.652,026	15	492.612,959 347.624,812	92.201
15	492.612,959 347.624,812	1	492.512,803 347.592,675	105.186

**** Lungimile segmentelor sunt determinate în planul de proiecţie Stereo 70 şi sunt rotunjite la 1 milimetru.**
***** Distanţa dintre puncte este formată din segmente cumulate ce sunt mai mici decât valoarea 1 milimetru.**

Neutilizabil în circuitul civil