

**DATE DESPRE IMOBILUL NR. 15728**

Oficiul de Cadastru și Publicitate Imobiliară ARGES
Biroul de Cadastru și Publicitate Imobiliară Costesti

A. Partea I. Descrierea imobilului

TEREN Extravilan

Adresa: Jud. Arges

Nr. Crt	Nr cadastral Nr. topografic	Suprafața* (mp)	Observații / Referințe
A1		1.254	Sector cadastral:41 Teren neimprejmuit;

B. Partea II. Proprietari și acte

Inscrieri privitoare la dreptul de proprietate și alte drepturi reale	Referințe
/	
Act Administrativ nr. 10562, din 21/01/2000 emis de CJSDPAT ARGES;	
B1	A1
Intabulare, drept de PROPRIETATE, dobandit prin Reconstituire, cota actuala 1/1, cota initiala 1/1	
1) POPA GH. MARIA	

C. Partea III. SARCINI .

Inscrieri privind dezmembramintele dreptului de proprietate, drepturi reale de garanție și sarcini	Referințe
NU SUNT	

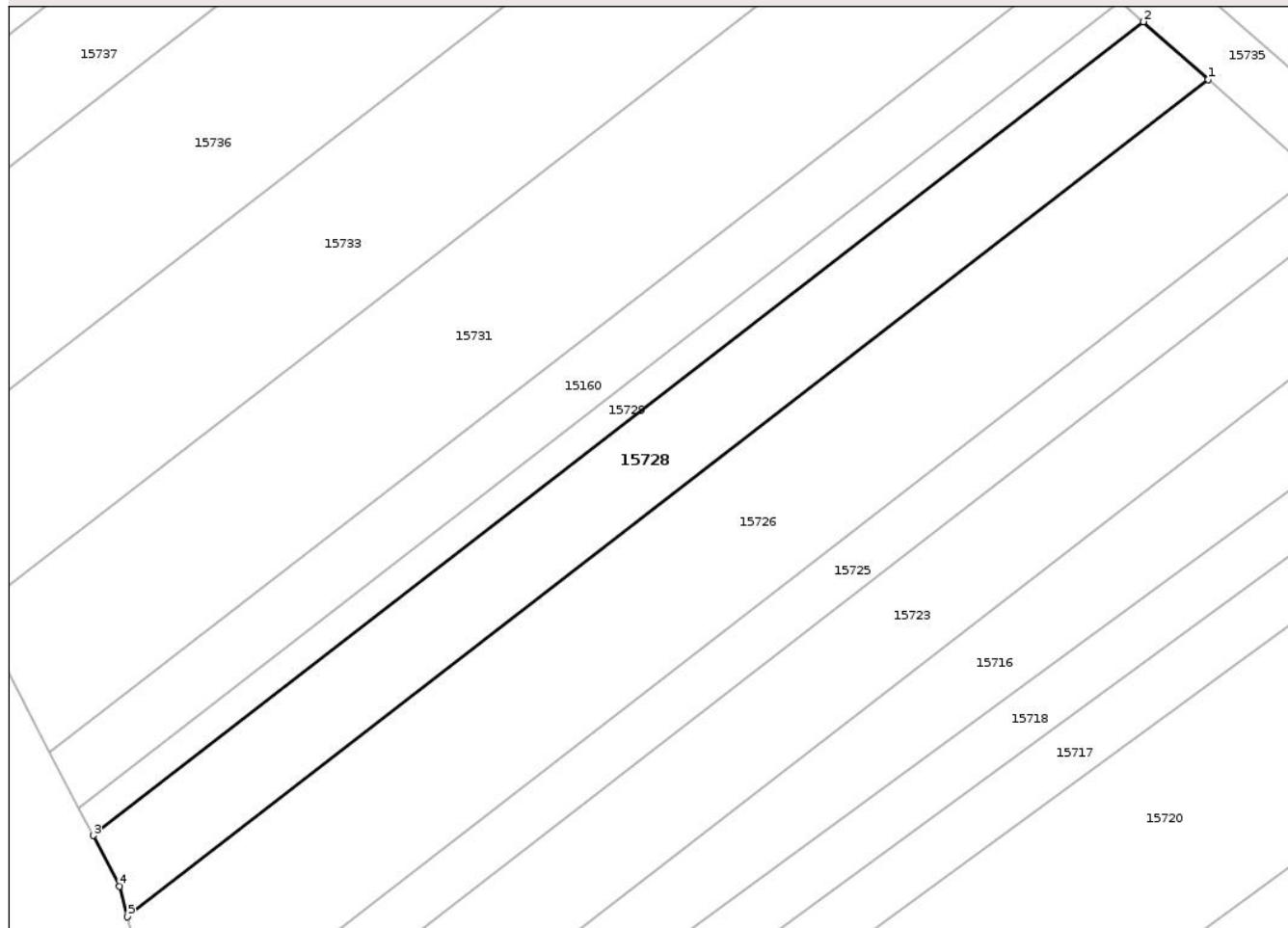
Anexa Nr. 1 La Partea I

Teren

Nr cadastral	Suprafața (mp)*	Observații / Referințe
	1.254	

* Suprafața este determinată în planul de proiecție Stereo 70.

DETALII LINIARE IMOBIL



Date referitoare la teren

Crt	Categorie folosință	Intra vilan	Suprafața (mp)	Tarla	Parcelă	Nr. topo	Observații / Referințe
1	arabil	NU	1.254	62	778	-	In act P 778/36, In act P 778/36

Lungime Segmente

1) Valorile lungimilor segmentelor sunt obținute din proiecție în plan.

Punct început	X / Y	Punct sfârșit	X / Y	Lungime segment (** (m)
1	492.875,499 343.955,083	2	492.868,719 343.961,113	9.074
2	492.868,719 343.961,113	3	492.758,936 343.876,112	138.843
3	492.758,936 343.876,112	4	492.761,704 343.870,798	5.992
4	492.761,704 343.870,798	5	492.762,537 343.867,621	3.284
5	492.762,537 343.867,621	1	492.875,499 343.955,083	142.864

** Lungimile segmentelor sunt determinate în planul de proiecţie Stereo 70 şi sunt rotunjite la 1 milimetru.

*** Distanţa dintre puncte este formată din segmente cumulate ce sunt mai mici decât valoarea 1 milimetru.

Neutilizabil în Circuitul
Civil

**DATE DESPRE IMOBILUL NR. 15729**

Oficiul de Cadastru și Publicitate Imobiliară ARGES
 Biroul de Cadastru și Publicitate Imobiliară Costesti

A. Partea I. Descrierea imobilului

TEREN Extravilan

Adresa: Jud. Arges

Nr. Crt	Nr cadastral Nr. topografic	Suprafața* (mp)	Observații / Referințe
A1		444	Sector cadastral:41 Teren neimprejmuit;

B. Partea II. Proprietari și acte

Inscrieri privitoare la dreptul de proprietate și alte drepturi reale	Referințe
/	
Act Administrativ nr. 32588, din 21/12/1993 emis de CJSDPAT ARGES;	
B1	A1
Intabulare, drept de PROPRIETATE, dobandit prin Constituire, cota actuala 1/1, cota initiala 1/1	
1) IORDACHE V. ILIE	

C. Partea III. SARCINI .

Inscrieri privind dezmembramintele dreptului de proprietate, drepturi reale de garanție și sarcini	Referințe
NU SUNT	

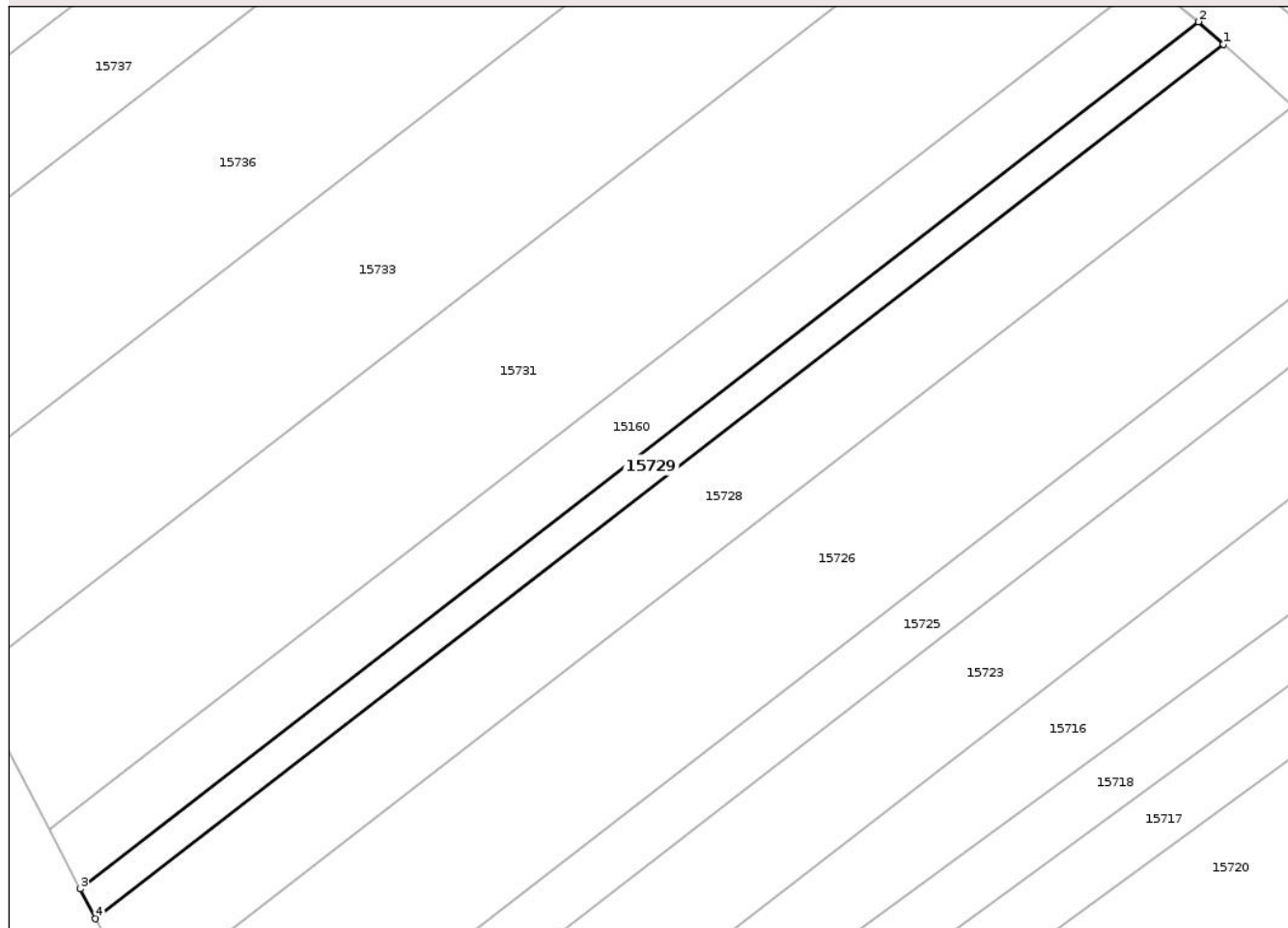
Anexa Nr. 1 La Partea I

Teren

Nr cadastral	Suprafața (mp)*	Observații / Referințe
	444	

* Suprafața este determinată în planul de proiecție Stereo 70.

DETALII LINIARE IMOBIL



Date referitoare la teren

Crt	Categorie folosință	Intra vilan	Suprafața (mp)	Tarla	Parcelă	Nr. topo	Observații / Referințe
1	arabil	NU	444	62	778	-	In act P 778/37, In act P 778/37

Lungime Segmente

1) Valorile lungimilor segmentelor sunt obținute din proiecție în plan.

Punct început	X / Y	Punct sfârșit	X / Y	Lungime segment (** (m)
1	492.868,719 343.961,113	2	492.866,277 343.963,284	3.268
2	492.866,277 343.963,284	3	492.757,428 343.879,006	137.662
3	492.757,428 343.879,006	4	492.758,936 343.876,112	3.263
4	492.758,936 343.876,112	1	492.868,719 343.961,113	138.843

** Lungimile segmentelor sunt determinate în planul de proiecție Stereo 70 și sunt rotunjite la 1 milimetru.

*** Distanţa dintre puncte este formată din segmente cumulate ce sunt mai mici decât valoarea 1 milimetru.

Neutilizabil în Circuitul
Civil

**DATE DESPRE IMOBILUL NR. 15730**

Oficiul de Cadastru și Publicitate Imobiliară ARGES
Biroul de Cadastru și Publicitate Imobiliară Costesti

A. Partea I. Descrierea imobilului

TEREN Extravilan

Adresa: Jud. Arges

Nr. Crt	Nr cadastral Nr. topografic	Suprafața* (mp)	Observații / Referințe
A1		Din acte: 2.500 Masurata: 1.989	Sector cadastral:41 Teren neimprejmuit;

B. Partea II. Proprietari și acte

Inscrieri privitoare la dreptul de proprietate și alte drepturi reale		Referințe
/		
Act Administrativ nr. 120796, din 19/02/2003 emis de CJSDPAT ARGES;		
B1	Intabulare, drept de PROPRIETATE, dobandit prin Reconstituire, cota actuala 1/1, cota initiala 1/1 1) DULDURUC I. RADU	A1

C. Partea III. SARCINI .

Inscrieri privind dezmembramintele dreptului de proprietate, drepturi reale de garanție și sarcini	Referințe
NU SUNT	

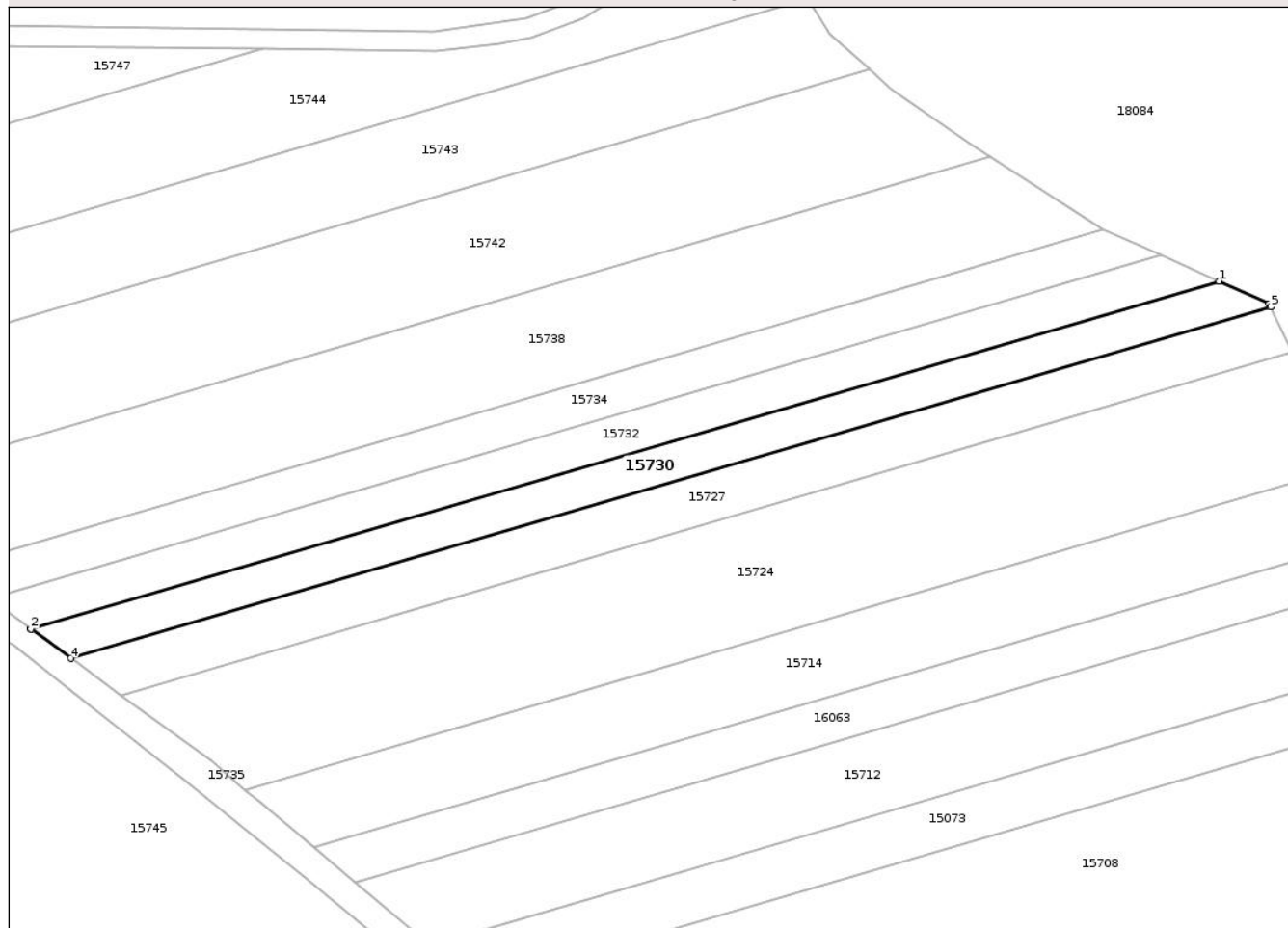
Anexa Nr. 1 La Partea I

Teren

Nr cadastral	Suprafața (mp)*	Observații / Referințe
	Din acte: 2.500 Masurata: 1.989	

* Suprafața este determinată în planul de proiecție Stereo 70.

DETALII LINIARE IMOBIL



Date referitoare la teren

Crt	Categorie folosință	Intra vilan	Suprafața (mp)	Tarla	Parcelă	Nr. topo	Observații / Referințe
1	arabil	NU	1.989	62	786,786	-	Diminuare suprafata cu 20.44% conform Art.11(Alin:20,21,22) din Legea cadastrului si a publicitatii imobiliare nr. 7/1996, In act P 786/18, 786/9

Lungime Segmente

1) Valorile lungimilor segmentelor sunt obținute din proiecție în plan.

Punct început	X / Y	Punct sfârșit	X / Y	Lungime segment (** (m)
1	492.925,637 344.185,859	2	492.685,805 344.115,592	249.914
2	492.685,805 344.115,592	3	492.685,826 344.115,576	0.026
3	492.685,826 344.115,576	4	492.693,852 344.109,709	9.942

Punct început	X / Y	Punct sfârșit	X / Y	Lungime segment (** (m)
4	492.693,852 344.109,709	5	492.936,065 344.180,673	252.395
5	492.936,065 344.180,673	6	492.936,055 344.180,694	0.023
6	492.936,055 344.180,694	7	492.935,755 344.181,339	0.711
7	492.935,755 344.181,339	1	492.925,637 344.185,859	11.082

** Lungimile segmentelor sunt determinate în planul de proiecție Stereo 70 și sunt rotunjite la 1 milimetru.

*** Distanța dintre puncte este formată din segmente cumulate ce sunt mai mici decât valoarea 1 milimetru.

Neutilizabil în Circuitul Civil

**DATE DESPRE IMOBILUL NR. 15731**

Oficiul de Cadastru și Publicitate Imobiliară ARGES
Biroul de Cadastru și Publicitate Imobiliară Costesti

A. Partea I. Descrierea imobilului

TEREN Extravilan

Adresa: Jud. Arges

Nr. Crt	Nr cadastral Nr. topografic	Suprafața* (mp)	Observații / Referințe
A1		2.163	Sector cadastral:41 Teren neimprejmit;

B. Partea II. Proprietari și acte

Inscrieri privitoare la dreptul de proprietate și alte drepturi reale	Referințe
/	
Act Notarial nr. 113, din 03/04/2020 emis de BIN CARMEN GRECU;	
B1	A1
Intabulare, drept de PROPRIETATE, dobandit prin Succesiune, cota actuala 1/1, cota initiala 1/1	
1) RĂDULESCU-STAN VIRGINIA	

C. Partea III. SARCINI .

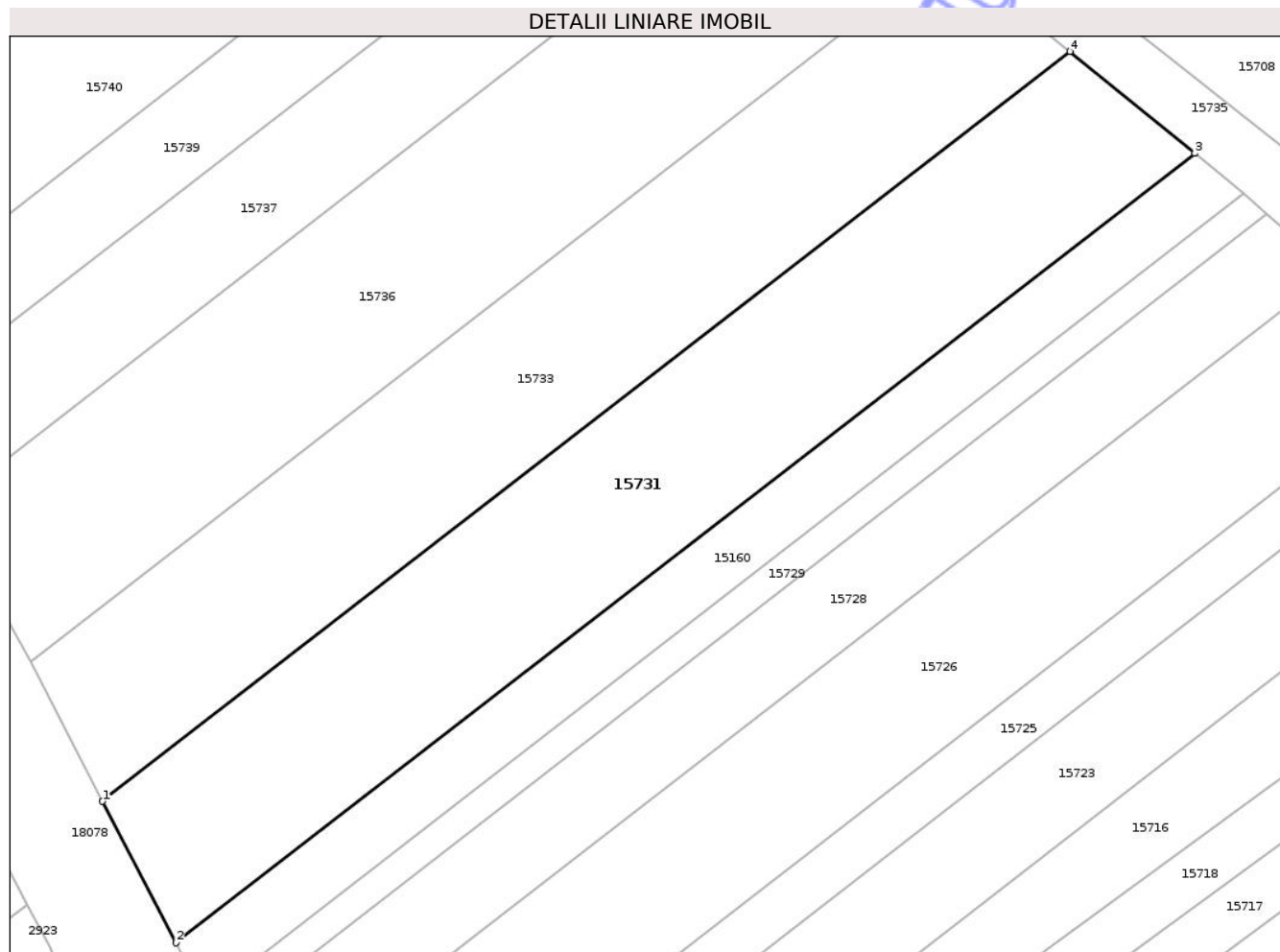
Inscrieri privind dezmembramintele dreptului de proprietate, drepturi reale de garanție și sarcini	Referințe
NU SUNT	

Anexa Nr. 1 La Partea I

Teren

Nr cadastral	Suprafața (mp)*	Observații / Referințe
	2.163	

* Suprafața este determinată în planul de proiecție Stereo 70.



Date referitoare la teren

Crt	Categorie folosință	Intra vilan	Suprafața (mp)	Tarla	Parcelă	Nr. topo	Observații / Referințe
1	arabil	NU	2.163	62	778	-	In act P 778/39, In act P 778/39

Lungime Segmente

1) Valorile lungimilor segmentelor sunt obținute din proiecție în plan.

Punct început	X / Y	Punct sfârșit	X / Y	Lungime segment (** (m)
1	492.746,696 343.899,605	2	492.754,411 343.884,796	16.698
2	492.754,411 343.884,796	3	492.861,167 343.967,454	135.016
3	492.861,167 343.967,454	4	492.848,094 343.978,114	16.868
4	492.848,094 343.978,114	1	492.746,696 343.899,605	128.239

** Lungimile segmentelor sunt determinate în planul de proiecție Stereo 70 și sunt rotunjite la 1 milimetru.

*** Distanţa dintre puncte este formată din segmente cumulate ce sunt mai mici decât valoarea 1 milimetru.

Neutilizabil în Circuitul
Civil

**DATE DESPRE IMOBILUL NR. 15732**

Oficiul de Cadastru și Publicitate Imobiliară ARGES
 Biroul de Cadastru și Publicitate Imobiliară Costesti

A. Partea I. Descrierea imobilului

TEREN Extravilan

Adresa: Jud. Arges

Nr. Crt	Nr cadastral Nr. topografic	Suprafața* (mp)	Observații / Referințe
A1		Din acte: 2.600 Masurata: 2.068	Sector cadastral:41 Teren neimprejmuit;

B. Partea II. Proprietari și acte

Inscrieri privitoare la dreptul de proprietate și alte drepturi reale		Referințe
/		
Act Administrativ nr. 58466, din 05/12/1994 emis de CJSDPAT ARGES;		
B1	Intabulare, drept de PROPRIETATE, dobandit prin Reconstituire, cota actuala 1/1, cota initiala 1/1 1) VASILE GH. PAUN	A1

C. Partea III. SARCINI .

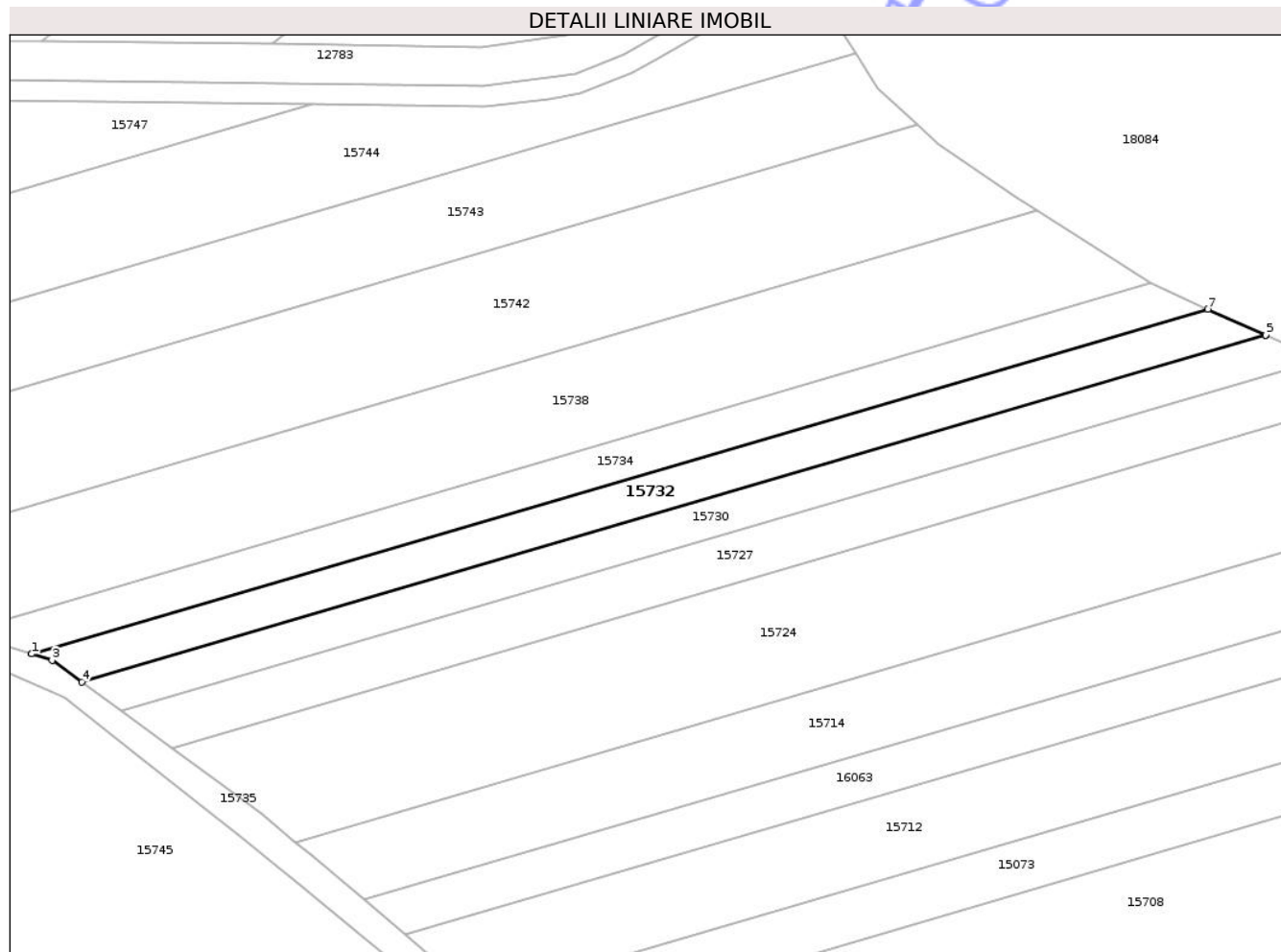
Inscrieri privind dezmembramintele dreptului de proprietate, drepturi reale de garanție și sarcini	Referințe
NU SUNT	

Anexa Nr. 1 La Partea I

Teren

Nr cadastral	Suprafața (mp)*	Observații / Referințe
	Din acte: 2.600 Masurata: 2.068	

* Suprafața este determinată în planul de proiecție Stereo 70.



Date referitoare la teren

Crt	Categorie folosință	Intra vilan	Suprafața (mp)	Tarla	Parcelă	Nr. topo	Observații / Referințe
1	arabil	NU	2.068	62	786-187/8	-	In act se regaseste T63 P786/17-187/8. Diminuare suprafata cu 20.44% conform Art.11(Alin:20,21,22) din Legea cadastrului si a publicitatii imobiliare nr. 7/1996, In act P 786/17-187/8

Lungime Segmente

1) Valorile lungimilor segmentelor sunt obținute din proiecție în plan.

Punct început	X / Y	Punct sfârșit	X / Y	Lungime segment (** (m)
1	492.675,628 344.121,285	2	492.675,666 344.121,273	0.04
2	492.675,666 344.121,273	3	492.679,771 344.120,002	4.297
3	492.679,771 344.120,002	4	492.685,805 344.115,592	7.474

Punct început	X / Y	Punct sfârşit	X / Y	Lungime segment (** (m)
4	492.685,805 344.115,592	5	492.925,637 344.185,859	249.914
5	492.925,637 344.185,859	6	492.925,607 344.185,873	0.033
6	492.925,607 344.185,873	7	492.913,911 344.191,098	12.81
7	492.913,911 344.191,098	1	492.675,628 344.121,285	248.3

** Lungimile segmentelor sunt determinate în planul de proiecţie Stereo 70 şi sunt rotunjite la 1 milimetru.

*** Distanţa dintre puncte este formată din segmente cumulate ce sunt mai mici decât valoarea 1 milimetru.

Neutilizabil în Circuitul Civil

**DATE DESPRE IMOBILUL NR. 15733**

Oficiul de Cadastru și Publicitate Imobiliară ARGES
Biroul de Cadastru și Publicitate Imobiliară Costesti

A. Partea I. Descrierea imobilului

TEREN Extravilan

Adresa: Jud. Arges

Nr. Crt	Nr cadastral Nr. topografic	Suprafața* (mp)	Observații / Referințe
A1		2.021	Sector cadastral:41 Teren neimprejmuit;

B. Partea II. Proprietari și acte

Inscrieri privitoare la dreptul de proprietate și alte drepturi reale	Referințe
/	
Act Administrativ nr. 26297, din 26/10/1993 emis de CJSDPAT ARGES;	
B1	A1
Intabulare, drept de PROPRIETATE, dobandit prin Reconstituire, cota actuala 1/1, cota initiala 1/1	
1) CIOCĂNEL P. GHEORGHE	

C. Partea III. SARCINI .

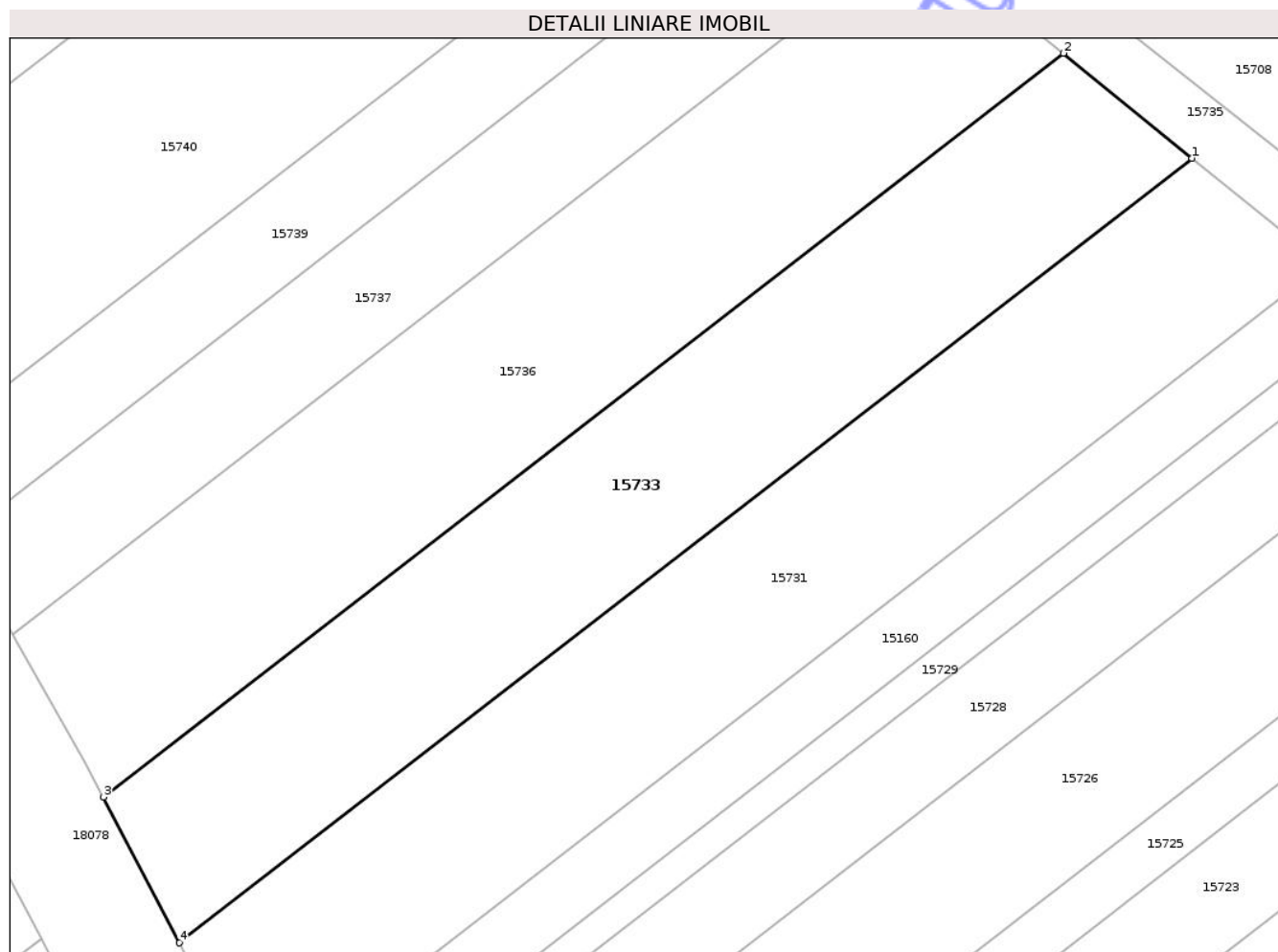
Inscrieri privind dezmembramintele dreptului de proprietate, drepturi reale de garanție și sarcini	Referințe
NU SUNT	

Anexa Nr. 1 La Partea I

Teren

Nr cadastral	Suprafața (mp)*	Observații / Referințe
	2.021	

* Suprafața este determinată în planul de proiecție Stereo 70.



Date referitoare la teren

Crt	Categorie folosință	Intra vilan	Suprafața (mp)	Tarla	Parcelă	Nr. topo	Observații / Referințe
1	arabil	NU	2.021	62	778	-	In act P 778/40, In act P 778/40

Lungime Segmente

1) Valorile lungimilor segmentelor sunt obținute din proiecție în plan.

Punct început	X / Y	Punct sfârșit	X / Y	Lungime segment (** (m)
1	492.848,094 343.978,114	2	492.835,22 343.988,61	16.61
2	492.835,22 343.988,61	3	492.739,099 343.914,187	121.565
3	492.739,099 343.914,187	4	492.746,696 343.899,605	16.442
4	492.746,696 343.899,605	1	492.848,094 343.978,114	128.239

** Lungimile segmentelor sunt determinate în planul de proiecție Stereo 70 și sunt rotunjite la 1 milimetru.

*** Distanţa dintre puncte este formată din segmente cumulate ce sunt mai mici decât valoarea 1 milimetru.

Neutilizabil în Circuitul
Civil

**DATE DESPRE IMOBILUL NR. 15734**

Oficiul de Cadastru și Publicitate Imobiliară ARGES
Biroul de Cadastru și Publicitate Imobiliară Costesti

A. Partea I. Descrierea imobilului

TEREN Extravilan

Adresa: Jud. Arges

Nr. Crt	Nr cadastral Nr. topografic	Suprafața* (mp)	Observații / Referințe
A1		Din acte: 2.600 Masurata: 2.068	Sector cadastral:41 Teren neimprejmuit;

B. Partea II. Proprietari și acte

Inscrieri privitoare la dreptul de proprietate și alte drepturi reale		Referințe
/		
Act Administrativ nr. 58474, din 05/12/1994 emis de CJSDPAT ARGES;		
B1	Intabulare, drept de PROPRIETATE, dobandit prin Reconstituire, cota actuala 1/1, cota initiala 1/1 1) DULDURUC I. DUMITRU 2) DULDURUC ECATERINA	A1

C. Partea III. SARCINI .

Inscrieri privind dezmembramintele dreptului de proprietate, drepturi reale de garanție și sarcini	Referințe
NU SUNT	

Anexa Nr. 1 La Partea I

Teren

Nr cadastral	Suprafața (mp)*	Observații / Referințe
	Din acte: 2.600 Masurata: 2.068	

* Suprafața este determinată în planul de proiecție Stereo 70.



Date referitoare la teren

Crt	Categorie folosință	Intra vilan	Suprafața (mp)	Tarla	Parcelă	Nr. topo	Observații / Referințe
1	arabil	NU	2.068	62	786-787	-	In act se regaseste T63 P786/16-787/7. Diminuare suprafata cu 20.44% conform Art.11(Alin:20,21,22) din Legea cadastrului si a publicitatii imobiliare nr. 7/1996, In act P 786/16-787/7

Lungime Segmente

1) Valorile lungimilor segmentelor sunt obținute din proiecție în plan.

Punct început	X / Y	Punct sfârșit	X / Y	Lungime segment (** (m)
1	492.675,628 344.121,285	2	492.913,911 344.191,098	248.3
2	492.913,911 344.191,098	3	492.913,881 344.191,112	0.033
3	492.913,881 344.191,112	4	492.902,242 344.196,313	12.748

Punct început	X / Y	Punct sfârșit	X / Y	Lungime segment (** (m)
4	492.902,242 344.196,313	5	492.661,302 344.125,721	251.068
5	492.661,302 344.125,721	6	492.661,34 344.125,709	0.04
6	492.661,34 344.125,709	7	492.668,519 344.123,535	7.501
7	492.668,519 344.123,535	1	492.675,628 344.121,285	7.457

** Lungimile segmentelor sunt determinate în planul de proiecție Stereo 70 și sunt rotunjite la 1 milimetru.

*** Distanța dintre puncte este formată din segmente cumulate ce sunt mai mici decât valoarea 1 milimetru.



DATE DESPRE IMOBILUL NR. 15735

Oficiul de Cadastru și Publicitate Imobiliară ARGES
Biroul de Cadastru și Publicitate Imobiliară Costesti

A. Partea I. Descrierea imobilului

TEREN Extravilan

Adresa: Jud. Arges

Nr. Crt	Nr cadastral Nr. topografic	Suprafața* (mp)	Observații / Referințe
A1		1.983	Sector cadastral:41 Teren neimprejmit;

B. Partea II. Proprietari și acte

Inscrieri privitoare la dreptul de proprietate și alte drepturi reale	Referințe
/	
Act Administrativ nr. Adeverinta nr. 7870, din 26/08/2025 emis de PRIMARIA COMUNEI BUZOESTI;	
B1	Inscrierea posesiei, drept de PROPRIETATE, dobandit prin Lege, cota actuala 1/1, cota initiala 1/1
	1) NEIDENTIFICAT NEIDENTIFICAT, CIF:0000000000000
Act Normativ nr. Legea 7, din 13/03/1996 emis de PARLAMENTUL ROMANIEI (art.13);	
B2	Se noteaza mentiunea de proprietar neidentificat.

C. Partea III. SARCINI .

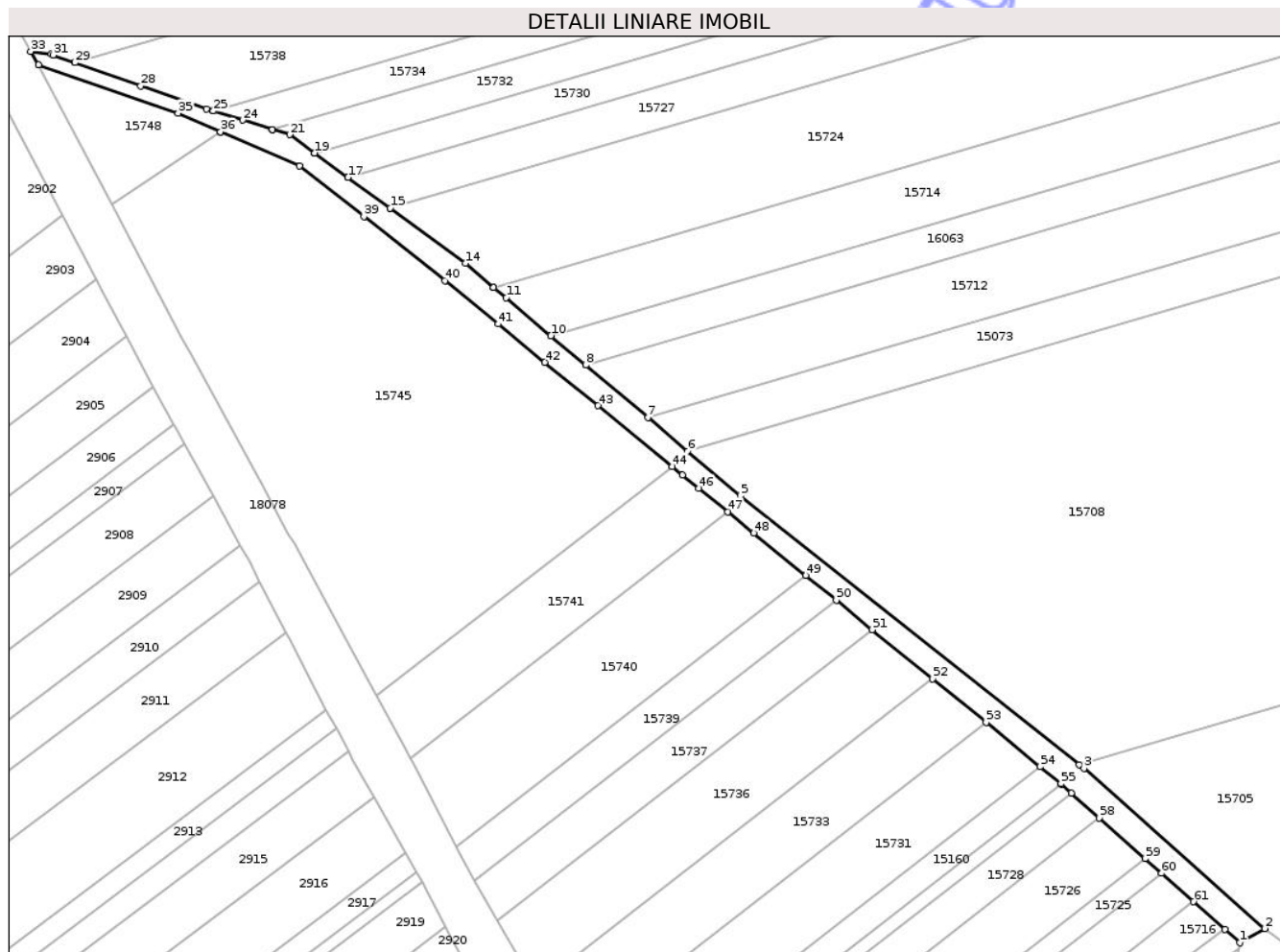
Inscrieri privind dezmembramintele dreptului de proprietate, drepturi reale de garanție și sarcini	Referințe
NU SUNT	

Anexa Nr. 1 La Partea I

Teren

Nr cadastral	Suprafața (mp)*	Observații / Referințe
	1.983	

* Suprafața este determinată în planul de proiecție Stereo 70.



Date referitoare la teren

Crt	Categorie folosință	Intravilan	Suprafața (mp)	Tarla	Parcelă	Nr. topo	Observații / Referințe
1	curți constructii	NU	1.983	62	778	-	Hc 788, In act P 788

Lungime Segmente

1) Valorile lungimilor segmentelor sunt obținute din proiecție în plan.

Punct început	X / Y	Punct sfârșit	X / Y	Lungime segment
1	492.909,391 343.924,943	2	492.915,429 343.928,39	6.953
4	492.870,598 343.967,949	5	492.788,699 344.032,845	104.494
7	492.766,351 344.051,702	8	492.751,318 344.064,399	19.678
10	492.742,941 344.071,474	11	492.732,106 344.080,626	14.183
13	492.729,077 344.083,185	14	492.722,251 344.088,95	8.935
2	492.871,74 343.967,044	3	492.871,74 343.967,044	58.334
5	492.775,95 344.043,594	6	492.775,95 344.043,594	16.676
8	492.751,318 344.064,399	9	492.751,3 344.064,414	0.023
11	492.732,106 344.080,626	12	492.729,095 344.083,169	3.941
14	492.722,251 344.088,95	15	492.704,079 344.102,233	22.509
3	492.871,74 343.967,044	4	492.870,598 343.967,949	1.457
6	492.775,95 344.043,594	7	492.766,351 344.051,702	12.565
9	492.751,3 344.064,414	10	492.742,941 344.071,474	10.942
12	492.729,095 344.083,169	13	492.729,077 344.083,185	0.024
15	492.704,079 344.102,233	16	492.704,057 344.102,249	0.027

Punct început	X / Y	Punct sfârșit	X / Y	Lungime segment	Punct început	X / Y	Punct sfârșit	X / Y	Lungime segment	Punct început	X / Y	Punct sfârșit	X / Y	Lungime segment
16	492.704,057 344.102,249	17	492.693,875 344.109,692	12.612	17	492.693,875 344.109,692	18	492.693,852 344.109,709	0.029	18	492.693,852 344.109,709	19	492.685,826 344.115,576	9.942
19	492.685,826 344.115,576	20	492.685,805 344.115,592	0.026	20	492.685,805 344.115,592	21	492.679,771 344.120,002	7.474	21	492.679,771 344.120,002	22	492.675,666 344.121,273	4.297
22	492.675,666 344.121,273	23	492.675,628 344.121,285	0.04	23	492.675,628 344.121,285	24	492.668,519 344.123,535	7.457	24	492.668,519 344.123,535	25	492.661,34 344.125,709	7.501
25	492.661,34 344.125,709	26	492.661,302 344.125,721	0.04	26	492.661,302 344.125,721	27	492.659,708 344.126,214	1.668	27	492.659,708 344.126,214	28	492.643,792 344.131,763	16.856
28	492.643,792 344.131,763	29	492.627,908 344.137,397	16.854	29	492.627,908 344.137,397	30	492.627,871 344.137,41	0.039	30	492.627,871 344.137,41	31	492.622,646 344.139,247	5.539
31	492.622,646 344.139,247	32	492.622,104 344.139,438	0.575	32	492.622,104 344.139,438	33	492.617,222 344.140,1	4.927	33	492.617,222 344.140,1	34	492.619,042 344.136,841	3.733
34	492.619,042 344.136,841	35	492.652,851 344.125,187	35.761	35	492.652,851 344.125,187	36	492.663,114 344.120,712	11.196	36	492.663,114 344.120,712	37	492.663,116 344.120,711	0.002
37	492.663,116 344.120,711	38	492.682,236 344.112,457	20.826	38	492.682,236 344.112,457	39	492.697,731 344.100,235	19.735	39	492.697,731 344.100,235	40	492.717,316 344.084,789	24.943
40	492.717,316 344.084,789	41	492.730,182 344.074,289	16.607	41	492.730,182 344.074,289	42	492.741,465 344.065,082	14.563	42	492.741,465 344.065,082	43	492.754,307 344.054,602	16.576
43	492.754,307 344.054,602	44	492.772,284 344.039,932	23.203	44	492.772,284 344.039,932	45	492.774,753 344.037,917	3.187	45	492.774,753 344.037,917	46	492.778,714 344.034,685	5.112
46	492.778,714 344.034,685	47	492.785,72 344.028,972	9.04	47	492.785,72 344.028,972	48	492.791,964 344.023,881	8.056	48	492.791,964 344.023,881	49	492.804,571 344.013,601	16.267
49	492.804,571 344.013,601	50	492.811,889 344.007,634	9.442	50	492.811,889 344.007,634	51	492.820,603 344.000,529	11.243	51	492.820,603 344.000,529	52	492.835,22 343.988,61	18.861
52	492.835,22 343.988,61	53	492.848,094 343.978,114	16.61	53	492.848,094 343.978,114	54	492.861,167 343.967,454	16.868	54	492.861,167 343.967,454	55	492.866,23 343.963,326	6.533
55	492.866,23 343.963,326	56	492.866,277 343.963,284	0.063	56	492.866,277 343.963,284	57	492.868,719 343.961,113	3.268	57	492.868,719 343.961,113	58	492.875,499 343.955,083	9.074
58	492.875,499 343.955,083	59	492.886,552 343.945,253	14.792	59	492.886,552 343.945,253	60	492.890,547 343.941,7	5.346	60	492.890,547 343.941,7	61	492.898,235 343.934,864	10.288
61	492.898,235 343.934,864	62	492.905,797 343.928,139	10.12	62	492.905,797 343.928,139	1	492.909,391 343.924,943	4.809					

** Lungimile segmentelor sunt determinate în planul de proiecție Stereo 70 și sunt rotunjite la 1 milimetru.

*** Distanța dintre puncte este formată din segmente cumulate ce sunt mai mici decât valoarea 1 milimetru.

**DATE DESPRE IMOBILUL NR. 15736**

Oficiul de Cadastru și Publicitate Imobiliară ARGES
Biroul de Cadastru și Publicitate Imobiliară Costesti

A. Partea I. Descrierea imobilului

TEREN Extravilan

Adresa: Jud. Arges

Nr. Crt	Nr cadastral Nr. topografic	Suprafața* (mp)	Observații / Referințe
A1		2.168	Sector cadastral:41 Teren neimprejmuit;

B. Partea II. Proprietari și acte

Inscrieri privitoare la dreptul de proprietate și alte drepturi reale	Referințe
/	
Act Administrativ nr. 32575, din 23/12/1993 emis de CJSDPAT ARGES;	
B1	A1
Intabulare, drept de PROPRIETATE, dobandit prin Reconstituire, cota actuala 1/1, cota initiala 1/1	
1) SORA I. GHEORGHE	

C. Partea III. SARCINI .

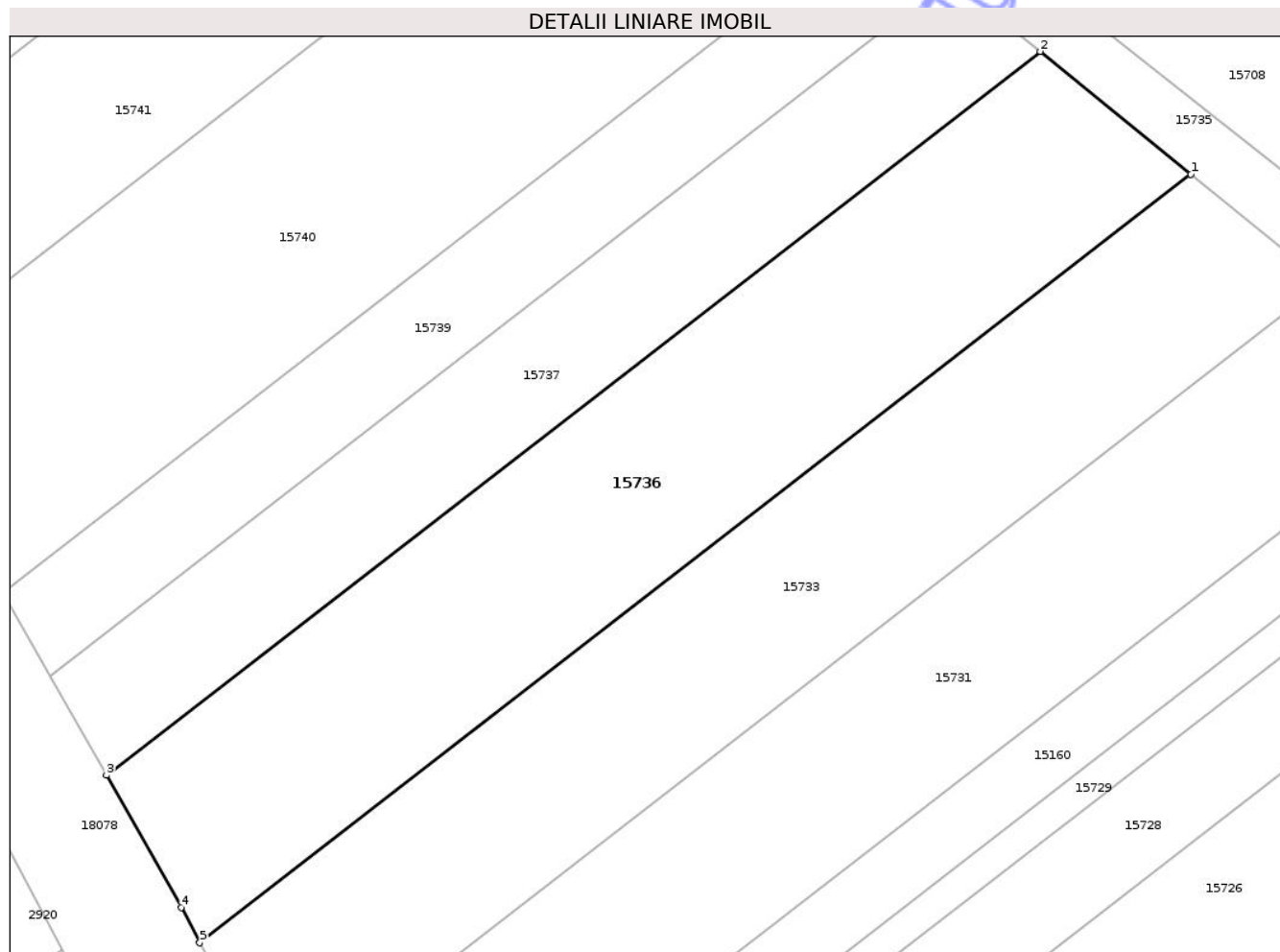
Inscrieri privind dezmembramintele dreptului de proprietate, drepturi reale de garanție și sarcini	Referințe
NU SUNT	

Anexa Nr. 1 La Partea I

Teren

Nr cadastral	Suprafața (mp)*	Observații / Referințe
	2.168	

* Suprafața este determinată în planul de proiecție Stereo 70.



Date referitoare la teren

Crt	Categorie folosință	Intra vilan	Suprafața (mp)	Tarla	Parcelă	Nr. topo	Observații / Referințe
1	arabil	NU	2.168	62	778	-	In act P 778/41, In act P 778/41

Lungime Segmente

1) Valorile lungimilor segmentelor sunt obținute din proiecție în plan.

Punct început	X / Y	Punct sfârșit	X / Y	Lungime segment (** (m)
1	492.835,22 343.988,61	2	492.820,603 344.000,529	18.861
2	492.820,603 344.000,529	3	492.730,035 343.930,406	114.542
3	492.730,035 343.930,406	4	492.737,308 343.917,625	14.705
4	492.737,308 343.917,625	5	492.739,099 343.914,187	3.877
5	492.739,099 343.914,187	1	492.835,22 343.988,61	121.565

** Lungimile segmentelor sunt determinate în planul de proiecţie Stereo 70 şi sunt rotunjite la 1 milimetru.

*** Distanţa dintre puncte este formată din segmente cumulate ce sunt mai mici decât valoarea 1 milimetru.

Neutilizabil în Circuitul
Civil

**DATE DESPRE IMOBILUL NR. 15737**

Oficiul de Cadastru și Publicitate Imobiliară ARGES
Biroul de Cadastru și Publicitate Imobiliară Costesti

A. Partea I. Descrierea imobilului

TEREN Extravilan

Adresa: Jud. Arges

Nr. Crt	Nr cadastral Nr. topografic	Suprafața* (mp)	Observații / Referințe
A1		1.232	Sector cadastral:41 Teren neimprejmuit;

B. Partea II. Proprietari și acte

Inscrieri privitoare la dreptul de proprietate și alte drepturi reale	Referințe
/	
Act Administrativ nr. Adeverinta nr. 7870, din 26/08/2025 emis de PRIMARIA COMUNEI BUZOESTI;	
B1	Inscrierea posesiei, drept de PROPRIETATE, dobandit prin Lege, cota actuala 1/1, cota initiala 1/1
	1) NEIDENTIFICAT NEIDENTIFICAT, CIF:0000000000000
Act Normativ nr. Legea 7, din 13/03/1996 emis de PARLAMENTUL ROMANIEI (art.13);	
B2	Se noteaza mentiunea de proprietar neidentificat.

C. Partea III. SARCINI .

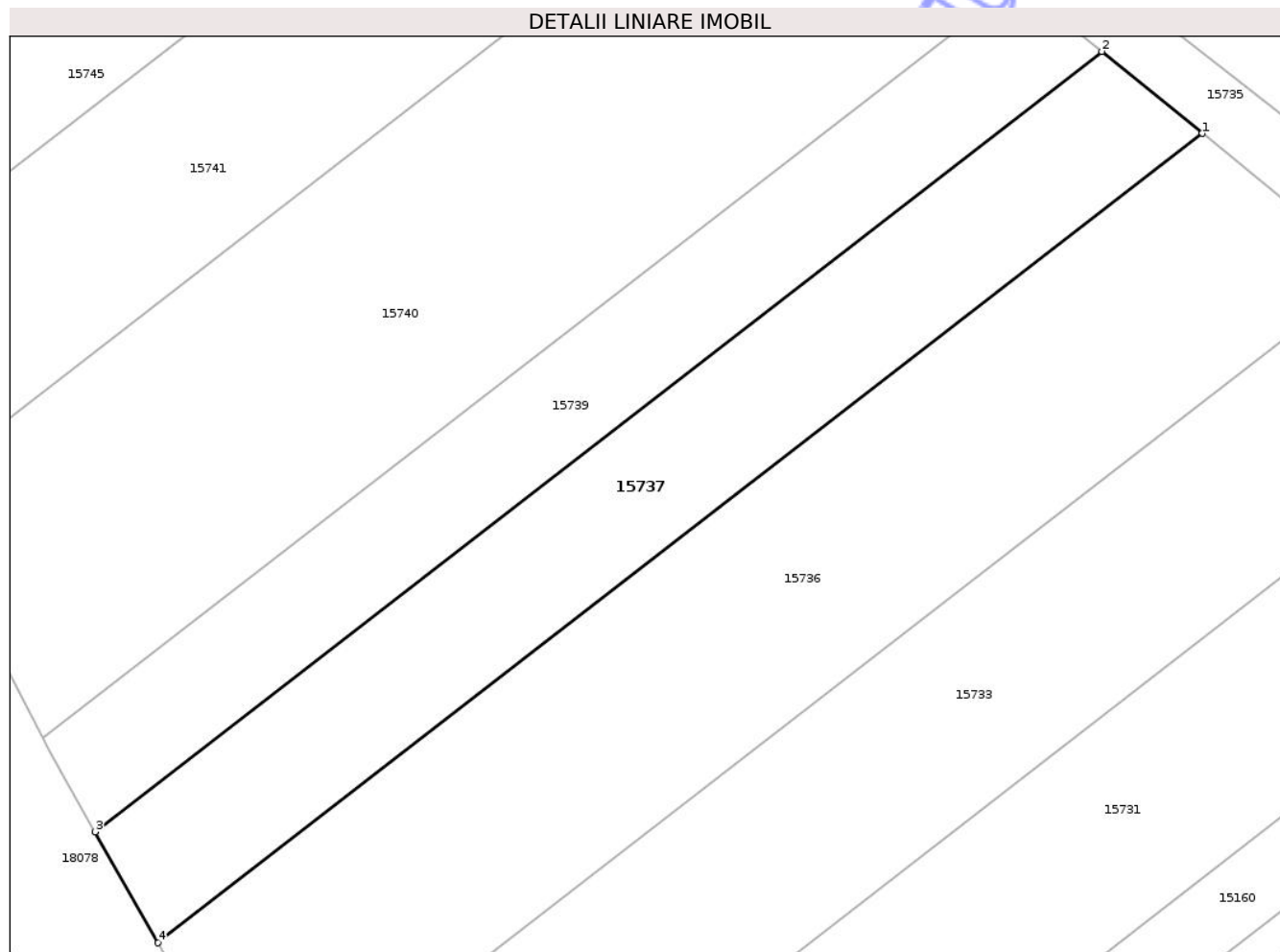
Inscrieri privind dezmembramintele dreptului de proprietate, drepturi reale de garanție și sarcini	Referințe
NU SUNT	

Anexa Nr. 1 La Partea I

Teren

Nr cadastral	Suprafața (mp)*	Observații / Referințe
	1.232	

* Suprafața este determinată în planul de proiecție Stereo 70.



Date referitoare la teren

Crt	Categorie folosință	Intra vilan	Suprafața (mp)	Tarla	Parcelă	Nr. topo	Observații / Referințe
1	arabil	NU	1.232	62	778	-	In act P 778/42

Lungime Segmente

1) Valorile lungimilor segmentelor sunt obținute din proiecție în plan.

Punct început	X / Y	Punct sfârșit	X / Y	Lungime segment (** (m)
1	492.820,603 344.000,529	2	492.811,889 344.007,634	11.243
2	492.811,889 344.007,634	3	492.724,565 343.940,022	110.439
3	492.724,565 343.940,022	4	492.730,035 343.930,406	11.063
4	492.730,035 343.930,406	1	492.820,603 344.000,529	114.542

** Lungimile segmentelor sunt determinate în planul de proiecție Stereo 70 și sunt rotunjite la 1 milimetru.

*** Distanţa dintre puncte este formată din segmente cumulate ce sunt mai mici decât valoarea 1 milimetru.

Neutilizabil în Circuitul
Civil

**DATE DESPRE IMOBILUL NR. 15738**

Oficiul de Cadastru și Publicitate Imobiliară ARGES
 Biroul de Cadastru și Publicitate Imobiliară Costesti

A. Partea I. Descrierea imobilului

TEREN Extravilan

Adresa: Jud. Arges

Nr. Crt	Nr cadastral Nr. topografic	Suprafața* (mp)	Observații / Referințe
A1		Din acte: 6.650 Masurata: 5.291	Sector cadastral:41 Teren neimprejmuit;

B. Partea II. Proprietari și acte

Inscrieri privitoare la dreptul de proprietate și alte drepturi reale		Referințe
/		
Act Administrativ nr. 56801, din 01/11/1994 emis de CJSDPAT ARGES;		
B1	Intabulare, drept de PROPRIETATE, dobandit prin Reconstituire, cota actuala 1/1, cota initiala 1/1 1) CIOBANU I. DUMITRU	A1

C. Partea III. SARCINI .

Inscrieri privind dezmembramintele dreptului de proprietate, drepturi reale de garanție și sarcini	Referințe
NU SUNT	

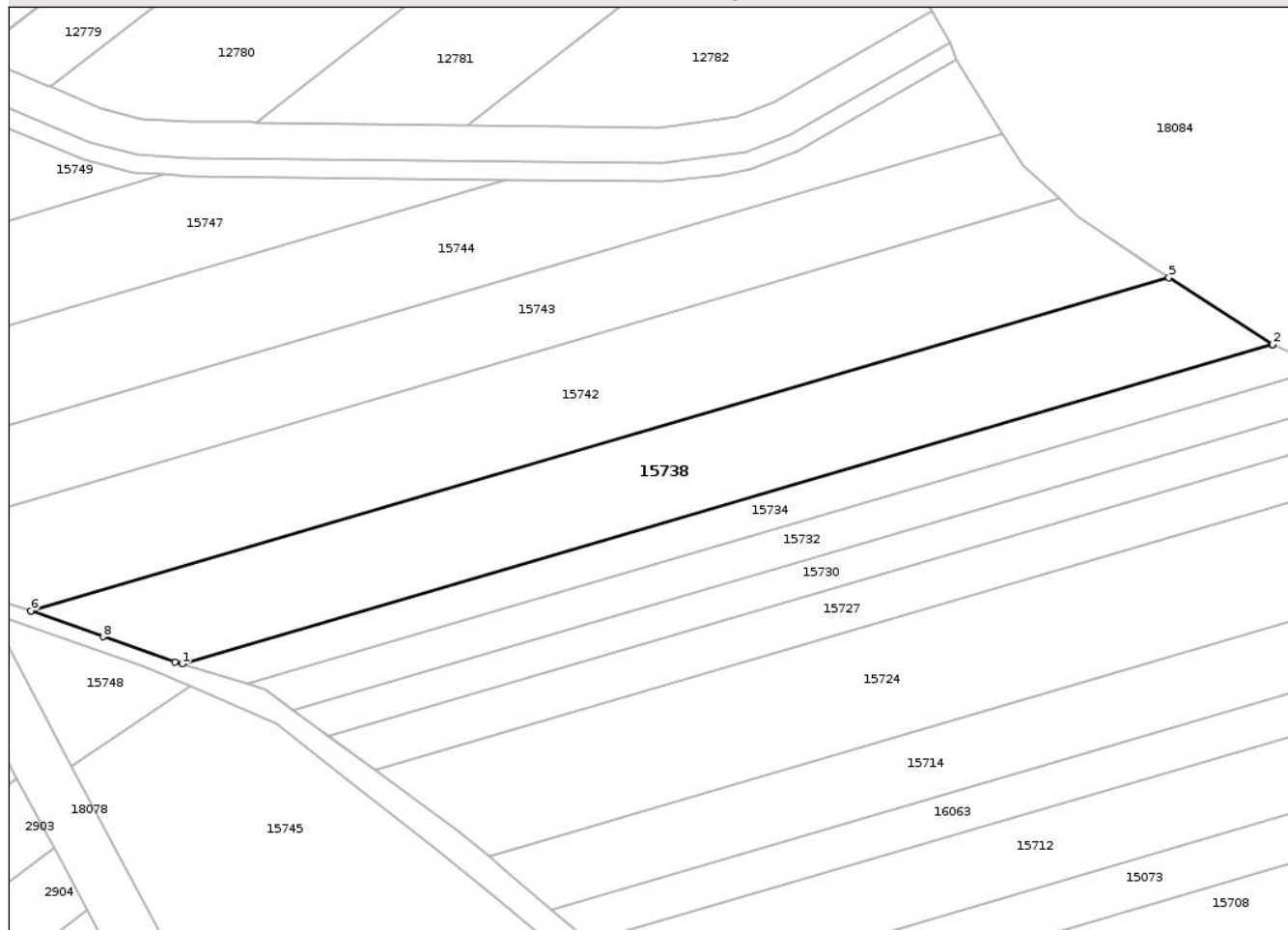
Anexa Nr. 1 La Partea I

Teren

Nr cadastral	Suprafața (mp)*	Observații / Referințe
	Din acte: 6.650 Masurata: 5.291	

* Suprafața este determinată în planul de proiecție Stereo 70.

DETALII LINIARE IMOBIL



Date referitoare la teren

Crt	Categorie folosință	Intra vilan	Suprafața (mp)	Tarla	Parcelă	Nr. topo	Observații / Referințe
1	arabil	NU	5.291	62	786 - 787	-	In act se regasese T63 P786/15 - 787/6. Diminuare suprafata cu 20.44% conform Art.11(Alin:20,21,22) din Legea cadastrului si a publicitatii imobiliare nr. 7/1996, In act P 786/15 - 787/6

Lungime Segmente

1) Valorile lungimilor segmentelor sunt obținute din proiecție în plan.

Punct început	X / Y	Punct sfârșit	X / Y	Lungime segment (** (m)
1	492.661,302 344.125,721	2	492.902,242 344.196,313	251.068
2	492.902,242 344.196,313	3	492.902,237 344.196,315	0.005
3	492.902,237 344.196,315	4	492.902,217 344.196,328	0.024

Punct început	X / Y	Punct sfârșit	X / Y	Lungime segment (** (m)
4	492.902,217 344.196,328	5	492.879,321 344.211,082	27.238
5	492.879,321 344.211,082	6	492.627,871 344.137,41	262.02
6	492.627,871 344.137,41	7	492.627,908 344.137,397	0.039
7	492.627,908 344.137,397	8	492.643,792 344.131,763	16.854
8	492.643,792 344.131,763	9	492.659,708 344.126,214	16.856
9	492.659,708 344.126,214	1	492.661,302 344.125,721	1.668

** Lungimile segmentelor sunt determinate în planul de proiecție Stereo 70 și sunt rotunjite la 1 milimetru.

*** Distanța dintre puncte este formată din segmente cumulate ce sunt mai mici decât valoarea 1 milimetru.

**DATE DESPRE IMOBILUL NR. 15739**

Oficiul de Cadastru și Publicitate Imobiliară ARGES
Biroul de Cadastru și Publicitate Imobiliară Costesti

A. Partea I. Descrierea imobilului

TEREN Extravilan

Adresa: Jud. Arges

Nr. Crt	Nr cadastral Nr. topografic	Suprafața* (mp)	Observații / Referințe
A1		1.000	Sector cadastral:41 Teren neimprejmuit;

B. Partea II. Proprietari și acte

Inscrieri privitoare la dreptul de proprietate și alte drepturi reale	Referințe
/	
Act Administrativ nr. Adeverinta nr. 7870, din 26/08/2025 emis de PRIMARIA COMUNEI BUZOESTI;	
B1	Inscrierea posesiei, drept de PROPRIETATE, dobandit prin Lege, cota actuala 1/1, cota initiala 1/1
	1) NEIDENTIFICAT NEIDENTIFICAT, CIF:0000000000000
Act Normativ nr. Legea 7, din 13/03/1996 emis de PARLAMENTUL ROMANIEI (art.13);	
B2	Se noteaza mentiunea de proprietar neidentificat.

C. Partea III. SARCINI .

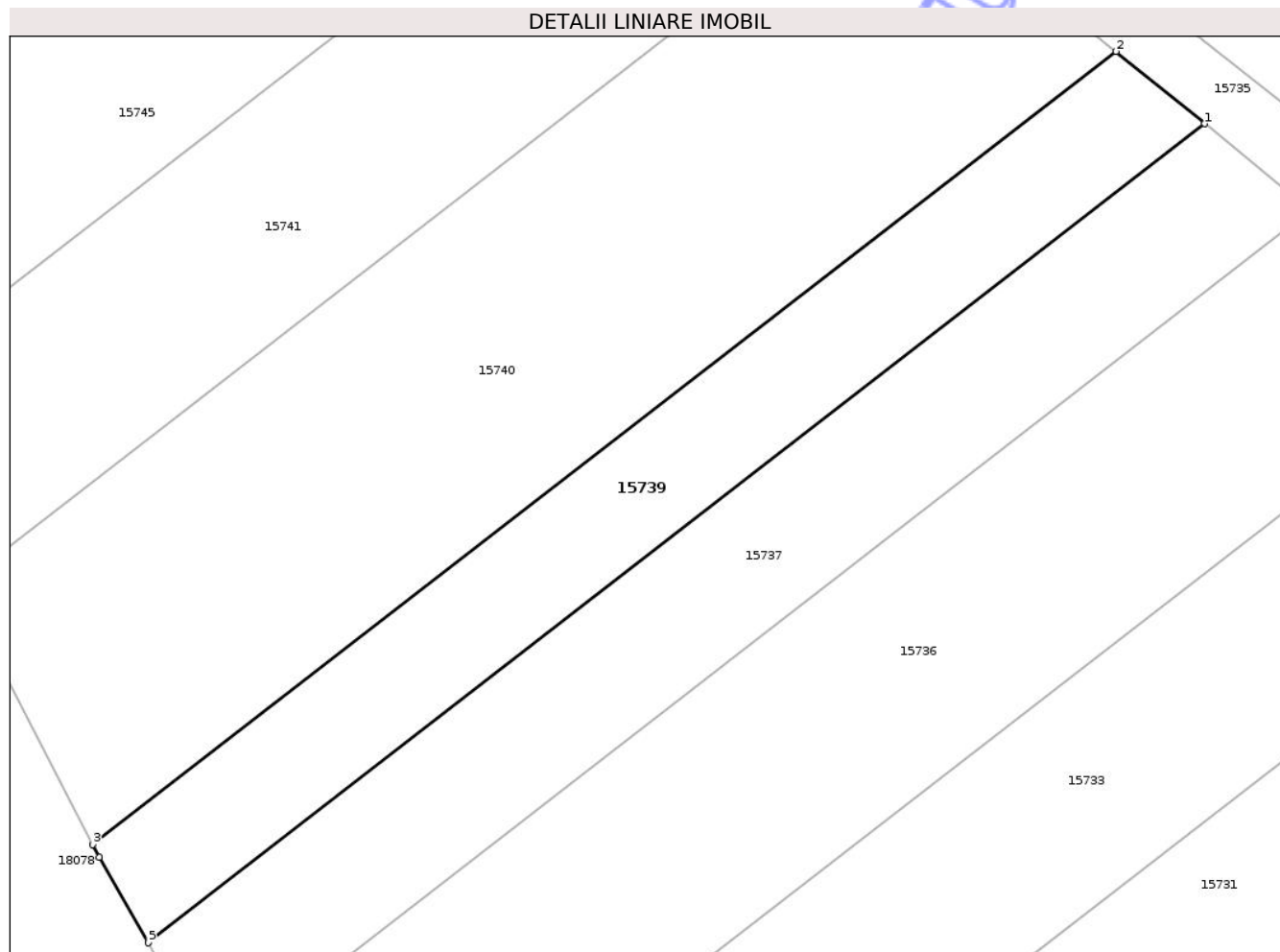
Inscrieri privind dezmembramintele dreptului de proprietate, drepturi reale de garanție și sarcini	Referințe
NU SUNT	

Anexa Nr. 1 La Partea I

Teren

Nr cadastral	Suprafața (mp)*	Observații / Referințe
	1.000	

* Suprafața este determinată în planul de proiecție Stereo 70.



Date referitoare la teren

Crt	Categorie folosință	Intra vilan	Suprafața (mp)	Tarla	Parcelă	Nr. topo	Observații / Referințe
1	arabil	NU	1.000	62	778	-	In act P 778/43

Lungime Segmente

1) Valorile lungimilor segmentelor sunt obținute din proiecție în plan.

Punct început	X / Y	Punct sfârșit	X / Y	Lungime segment (** (m)
1	492.811,889 344.007,634	2	492.804,571 344.013,601	9.442
2	492.804,571 344.013,601	3	492.720,005 343.948,125	106.951
3	492.720,005 343.948,125	4	492.720,545 343.947,086	1.171
4	492.720,545 343.947,086	5	492.724,565 343.940,022	8.128
5	492.724,565 343.940,022	1	492.811,889 344.007,634	110.439

** Lungimile segmentelor sunt determinate în planul de proiecţie Stereo 70 şi sunt rotunjite la 1 milimetru.

*** Distanţa dintre puncte este formată din segmente cumulate ce sunt mai mici decât valoarea 1 milimetru.

Neutilizabil în Circuitul
Civil

**DATE DESPRE IMOBILUL NR. 15740**

Oficiul de Cadastru și Publicitate Imobiliară ARGES
Biroul de Cadastru și Publicitate Imobiliară Costesti

A. Partea I. Descrierea imobilului

TEREN Extravilan

Adresa: Jud. Arges

Nr. Crt	Nr cadastral Nr. topografic	Suprafața* (mp)	Observații / Referințe
A1		2.418	Sector cadastral:41 Teren neimprejmuit;

B. Partea II. Proprietari și acte

Inscrieri privitoare la dreptul de proprietate și alte drepturi reale	Referințe
/	
Act Administrativ nr. 32565, din 24/12/1993 emis de CJSDPAT ARGES;	
B1	A1
Intabulare, drept de PROPRIETATE, dobandit prin Reconstituire, cota actuala 1/1, cota initiala 1/1	
1) NICU C. CORNELIA	
2) NECULA C. GHEORGHE	

C. Partea III. SARCINI .

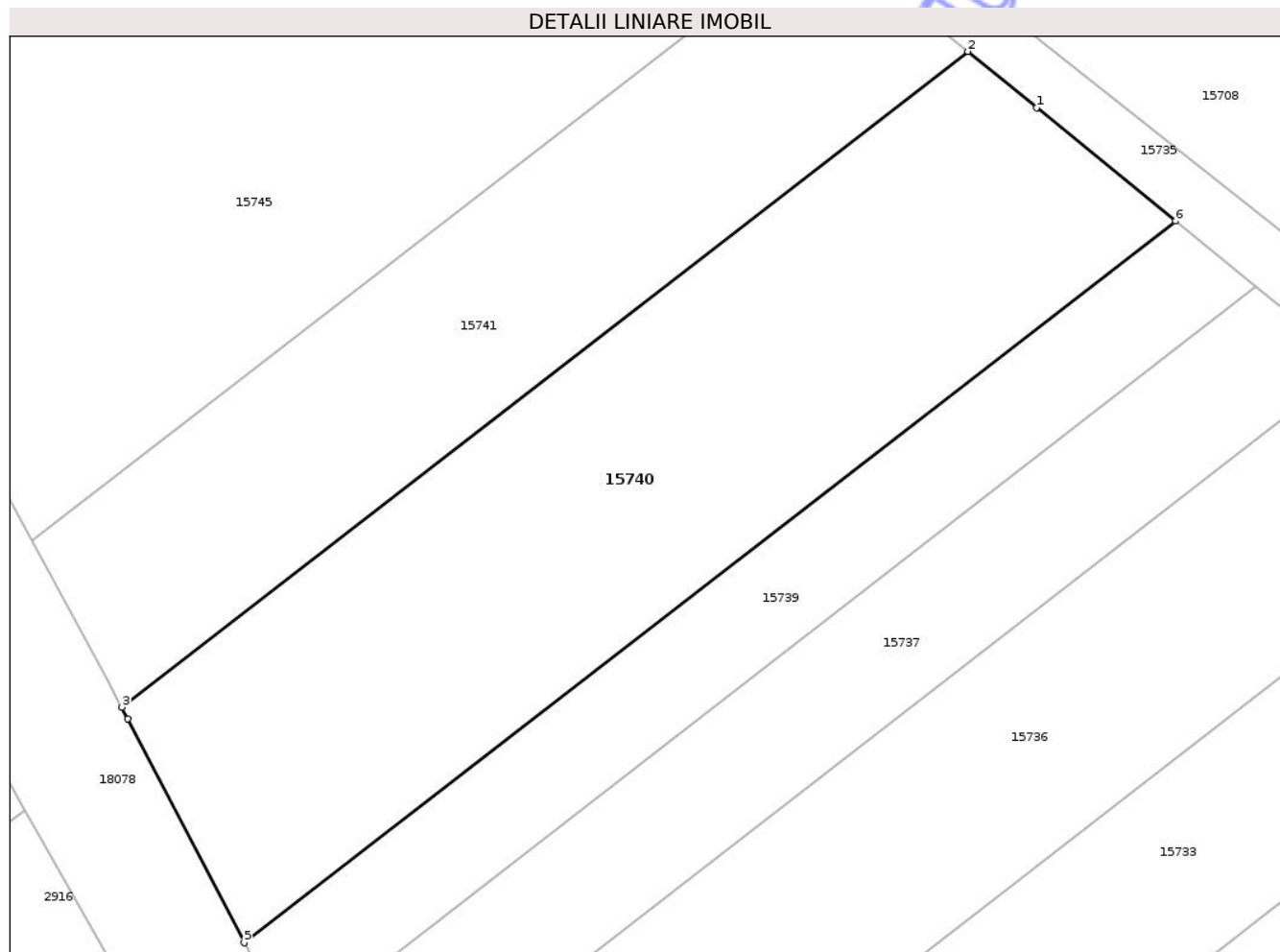
Inscrieri privind dezmembramintele dreptului de proprietate, drepturi reale de garanție și sarcini	Referințe
NU SUNT	

Anexa Nr. 1 La Partea I

Teren

Nr cadastral	Suprafața (mp)*	Observații / Referințe
	2.418	

* Suprafața este determinată în planul de proiecție Stereo 70.



Date referitoare la teren

Crt	Categorie folosință	Intra vilan	Suprafața (mp)	Tarla	Parcelă	Nr. topo	Observații / Referințe
1	arabil	NU	2.418	62	778	-	In act P 778/44, In act P 778/44

Lungime Segmente

1) Valorile lungimilor segmentelor sunt obținute din proiecție în plan.

Punct început	X / Y	Punct sfârșit	X / Y	Lungime segment (** (m)
1	492.791,964 344.023,881	2	492.785,72 344.028,972	8.056
2	492.785,72 344.028,972	3	492.708,904 343.969,496	97.15
3	492.708,904 343.969,496	4	492.709,451 343.968,443	1.187
4	492.709,451 343.968,443	5	492.720,005 343.948,125	22.896
5	492.720,005 343.948,125	6	492.804,571 344.013,601	106.951

Punct început	X / Y	Punct sfârșit	X / Y	Lungime segment (** (m)
6	492.804,571 344.013,601	1	492.791,964 344.023,881	16.267

** Lungimile segmentelor sunt determinate în planul de proiecție Stereo 70 și sunt rotunjite la 1 milimetru.

*** Distanța dintre puncte este formată din segmente cumulate ce sunt mai mici decât valoarea 1 milimetru.

Neutilizabil în Circuitul Civil

**DATE DESPRE IMOBILUL NR. 15741**

Oficiul de Cadastru și Publicitate Imobiliară ARGES
Biroul de Cadastru și Publicitate Imobiliară Costesti

A. Partea I. Descrierea imobilului

TEREN Extravilan

Adresa: Jud. Arges

Nr. Crt	Nr cadastral Nr. topografic	Suprafața* (mp)	Observații / Referințe
A1		1.584	Sector cadastral:41 Teren neimprejmuit;

B. Partea II. Proprietari și acte

Inscrieri privitoare la dreptul de proprietate și alte drepturi reale	Referințe
/	
Hotarare Judecatoreasca nr. 10251, din 19/12/2013 emis de JUDECATORIA PITESTI;	
B1	A1
Intabulare, drept de PROPRIETATE, dobandit prin Iesire Din Indiviziune, cota actuala 1/1, cota initiala 1/1	
1) IONESCU FLOAREA	

C. Partea III. SARCINI .

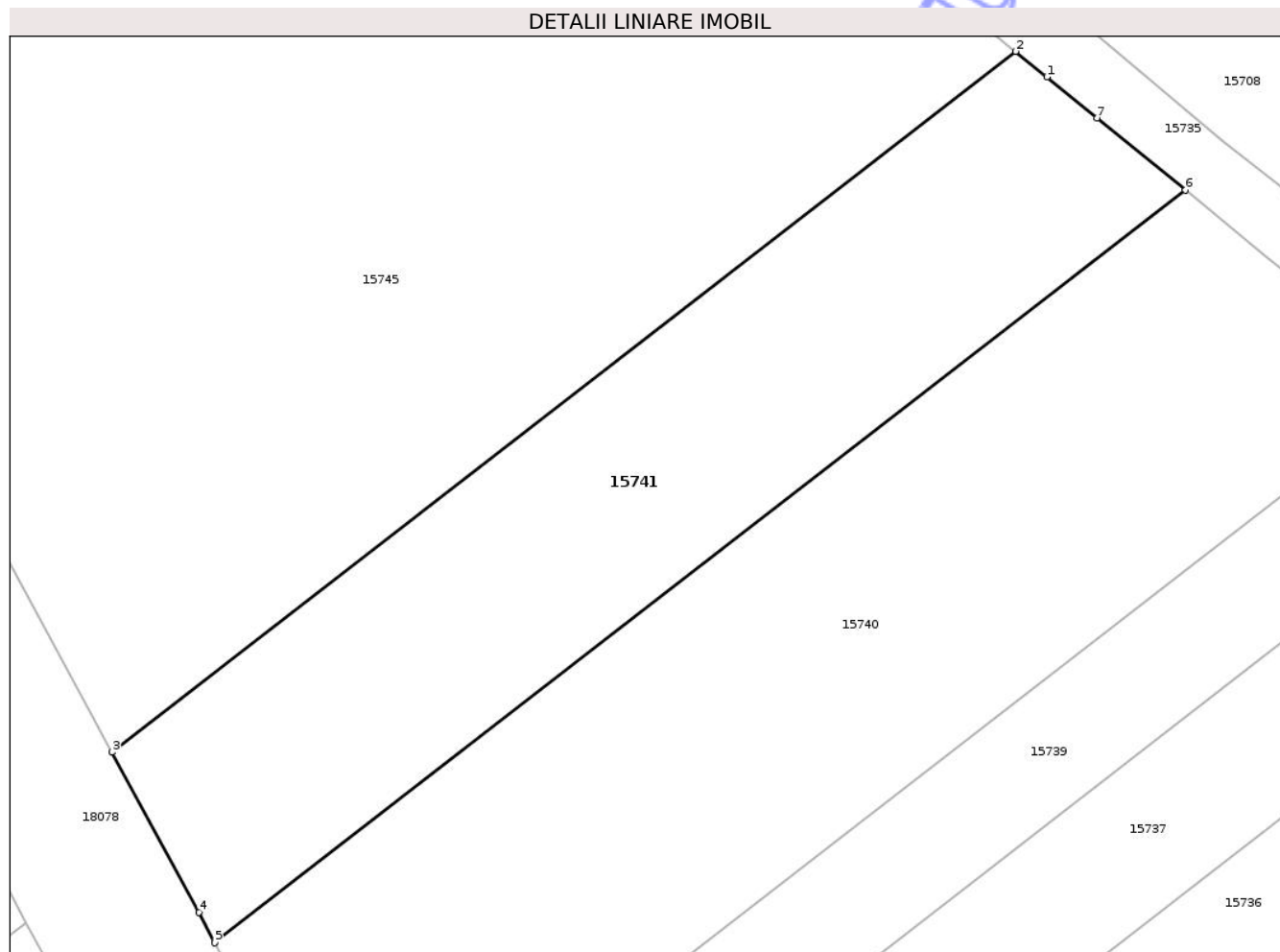
Inscrieri privind dezmembramintele dreptului de proprietate, drepturi reale de garanție și sarcini	Referințe
NU SUNT	

Anexa Nr. 1 La Partea I

Teren

Nr cadastral	Suprafața (mp)*	Observații / Referințe
	1.584	

* Suprafața este determinată în planul de proiecție Stereo 70.



Date referitoare la teren

Crt	Categorie folosință	Intra vilan	Suprafața (mp)	Tarla	Parcelă	Nr. topo	Observații / Referințe
1	arabil	NU	1.584	62	778	-	In act P 778/45, In act P 778/45

Lungime Segmente

1) Valorile lungimilor segmentelor sunt obținute din proiecție în plan.

Punct început	X / Y	Punct sfârșit	X / Y	Lungime segment (** (m)
1	492.774,753 344.037,917	2	492.772,284 344.039,932	3.187
2	492.772,284 344.039,932	3	492.700,774 343.984,564	90.439
3	492.700,774 343.984,564	4	492.707,653 343.971,904	14.408
4	492.707,653 343.971,904	5	492.708,904 343.969,496	2.714
5	492.708,904 343.969,496	6	492.785,72 344.028,972	97.15

Punct început	X / Y	Punct sfârșit	X / Y	Lungime segment (** (m)
6	492.785,72 344.028,972	7	492.778,714 344.034,685	9.04
7	492.778,714 344.034,685	1	492.774,753 344.037,917	5.112

** Lungimile segmentelor sunt determinate în planul de proiecție Stereo 70 și sunt rotunjite la 1 milimetru.

*** Distanța dintre puncte este formată din segmente cumulate ce sunt mai mici decât valoarea 1 milimetru.

Neutilizabil în Circuitul Civil

**DATE DESPRE IMOBILUL NR. 15742**

Oficiul de Cadastru și Publicitate Imobiliară ARGES
Biroul de Cadastru și Publicitate Imobiliară Costesti

A. Partea I. Descrierea imobilului

TEREN Extravilan

Adresa: Jud. Arges

Nr. Crt	Nr cadastral Nr. topografic	Suprafața* (mp)	Observații / Referințe
A1	82188	6.180	Sector cadastral:41 Teren neimprejmuit;

B. Partea II. Proprietari și acte

Inscrieri privitoare la dreptul de proprietate și alte drepturi reale	Referințe
6777 / 13/08/2014	
Act Notarial nr. 1906, din 12/08/2014 emis de GRECU CARMEN;	
B3	A1
Intabulare, drept de PROPRIETATE bun propriu,, dobandit prin Conventie, cota actuala 1/1, cota initiala 1/1 1) SORA LIVIA, , necasatorita	

C. Partea III. SARCINI .

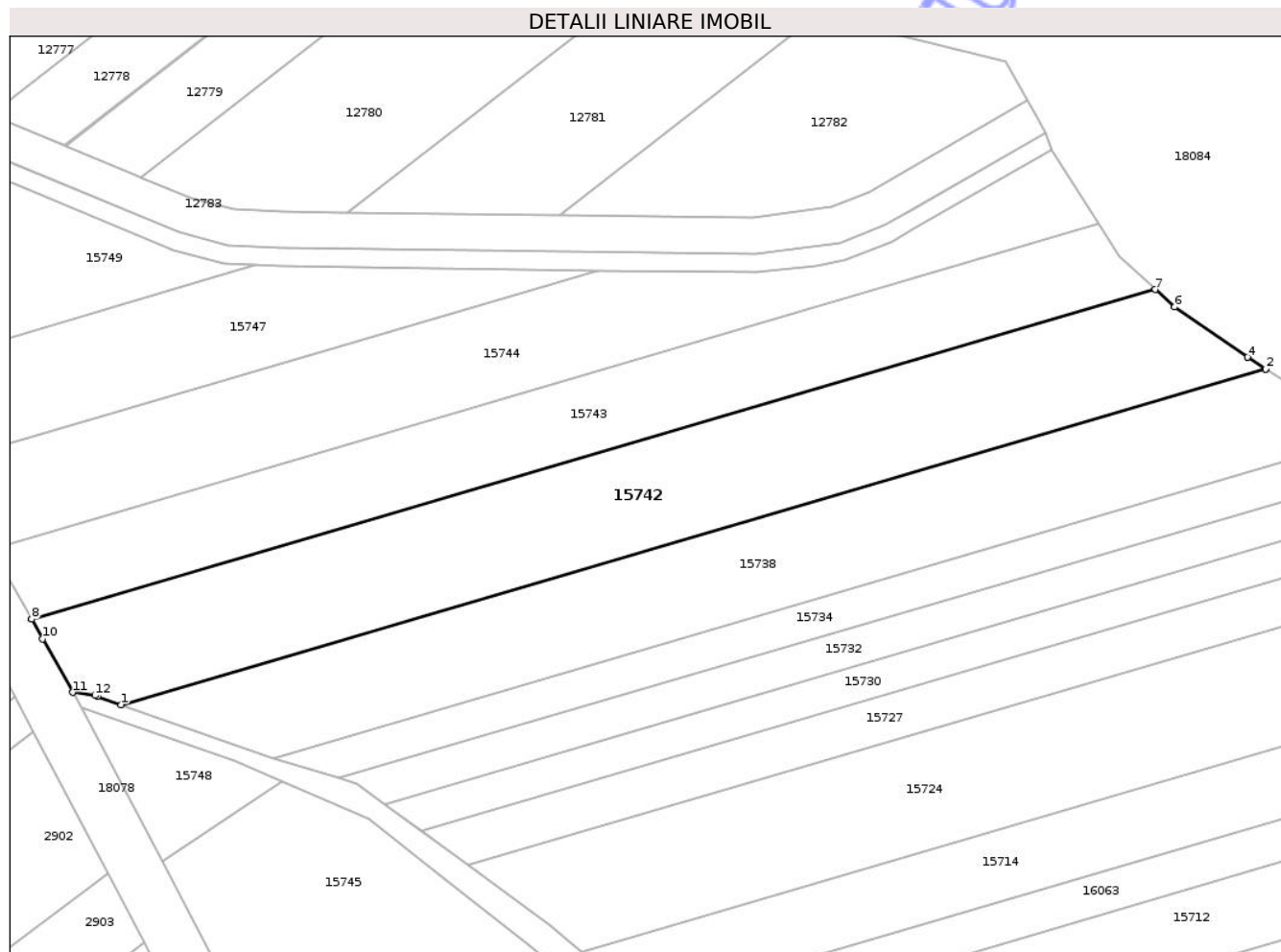
Inscrieri privind dezmembramintele dreptului de proprietate, drepturi reale de garanție și sarcini	Referințe
NU SUNT	

Anexa Nr. 1 La Partea I

Teren

Nr cadastral	Suprafața (mp)*	Observații / Referințe
82188	6.180	

* Suprafața este determinată în planul de proiecție Stereo 70.



Date referitoare la teren

Crt	Categorie folosință	Intra vilan	Suprafața (mp)	Tarla	Parcelă	Nr. topo	Observații / Referințe
1	arabil	NU	6.180	62	787	-	

Lungime Segmente

1) Valorile lungimilor segmentelor sunt obținute din proiecție în plan.

Punct început	X / Y	Punct sfârșit	X / Y	Lungime segment (** (m)
1	492.627,871 344.137,41	2	492.879,321 344.211,082	262.02
2	492.879,321 344.211,082	3	492.879,296 344.211,098	0.03
3	492.879,296 344.211,098	4	492.875,312 344.213,665	4.739
4	492.875,312 344.213,665	5	492.875,28 344.213,687	0.039
5	492.875,28 344.213,687	6	492.859,299 344.224,676	19.395

Punct început	X / Y	Punct sfârșit	X / Y	Lungime segment (** (m)
6	492.859,299 344.224,676	7	492.855,065 344.228,541	5.733
7	492.855,065 344.228,541	8	492.608,191 344.156,21	257.252
8	492.608,191 344.156,21	9	492.608,202 344.156,19	0.023
9	492.608,202 344.156,19	10	492.610,637 344.151,893	4.939
10	492.610,637 344.151,893	11	492.617,222 344.140,1	13.507
11	492.617,222 344.140,1	12	492.622,104 344.139,438	4.927
12	492.622,104 344.139,438	13	492.622,646 344.139,247	0.575
13	492.622,646 344.139,247	1	492.627,871 344.137,41	5.539

** Lungimile segmentelor sunt determinate în planul de proiecție Stereo 70 și sunt rotunjite la 1 milimetru.

*** Distanța dintre puncte este formată din segmente cumulate ce sunt mai mici decât valoarea 1 milimetru.

**DATE DESPRE IMOBILUL NR. 15743**

Oficiul de Cadastru și Publicitate Imobiliară ARGES
Biroul de Cadastru și Publicitate Imobiliară Costesti

A. Partea I. Descrierea imobilului

TEREN Extravilan

Adresa: Jud. Arges

Nr. Crt	Nr cadastral Nr. topografic	Suprafața* (mp)	Observații / Referințe
A1		Din acte: 5.540 Masurata: 4.407	Sector cadastral:41 Teren neimprejmuit;

B. Partea II. Proprietari și acte

Inscrieri privitoare la dreptul de proprietate și alte drepturi reale		Referințe
/		
Act Administrativ nr. 58468, din 05/12/1994 emis de CJSDPAT ARGES;		
B1	Intabulare, drept de PROPRIETATE, dobandit prin Reconstituire, cota actuala 1/1, cota initiala 1/1 1) DULDURUC F. ELENA	A1

C. Partea III. SARCINI .

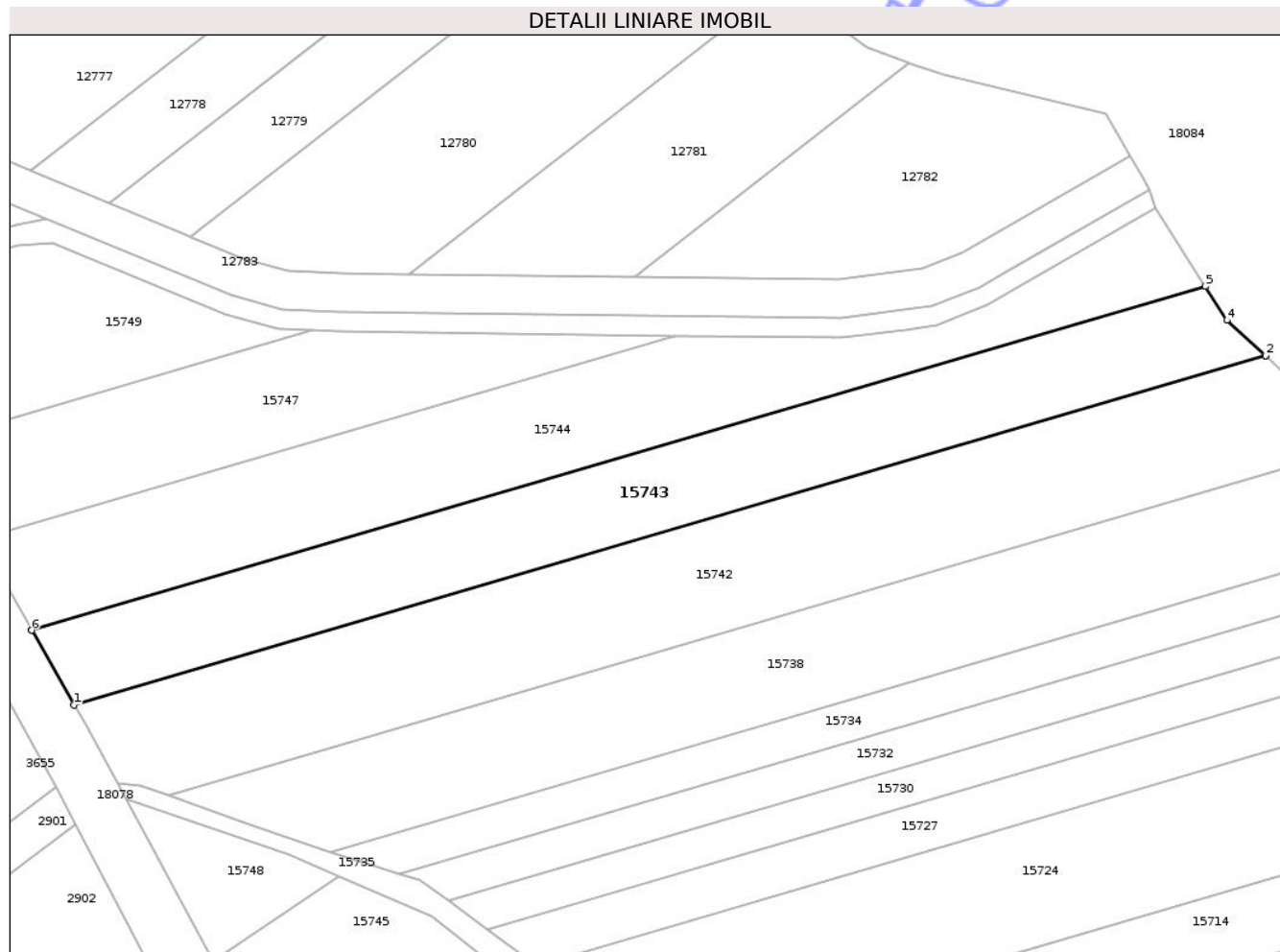
Inscrieri privind dezmembramintele dreptului de proprietate, drepturi reale de garanție și sarcini	Referințe
NU SUNT	

Anexa Nr. 1 La Partea I

Teren

Nr cadastral	Suprafața (mp)*	Observații / Referințe
	Din acte: 5.540 Masurata: 4.407	

* Suprafața este determinată în planul de proiecție Stereo 70.



Date referitoare la teren

Crt	Categorie folosință	Intra vilan	Suprafața (mp)	Tarla	Parcelă	Nr. topo	Observații / Referințe
1	arabil	NU	4.407	62	818-787	-	In act se regaseste T63 P818/13-787/5. Diminuare suprafata cu 20.44% conform Art.11(Alin:20,21,22) din Legea cadastrului si a publicitatii imobiliare nr. 7/1996, In act P 818/13-787/5

Lungime Segmente

1) Valorile lungimilor segmentelor sunt obținute din proiecție în plan.

Punct început	X / Y	Punct sfârșit	X / Y	Lungime segment (** (m)
1	492.608,191 344.156,21	2	492.855,065 344.228,541	257.252
2	492.855,065 344.228,541	3	492.855,046 344.228,558	0.025
3	492.855,046 344.228,558	4	492.847,023 344.235,881	10.863

Punct început	X / Y	Punct sfârșit	X / Y	Lungime segment (** (m)
4	492.847,023 344.235,881	5	492.842,567 344.242,917	8.328
5	492.842,567 344.242,917	6	492.599,424 344.171,679	253.364
6	492.599,424 344.171,679	7	492.599,435 344.171,659	0.023
7	492.599,435 344.171,659	1	492.608,191 344.156,21	17.758

** Lungimile segmentelor sunt determinate în planul de proiecție Stereo 70 și sunt rotunjite la 1 milimetru.

*** Distanța dintre puncte este formată din segmente cumulate ce sunt mai mici decât valoarea 1 milimetru.

Neutilizabil în Circuitul Civil

**DATE DESPRE IMOBILUL NR. 15744**

Oficiul de Cadastru și Publicitate Imobiliară ARGES
 Biroul de Cadastru și Publicitate Imobiliară Costesti

A. Partea I. Descrierea imobilului

TEREN Extravilan

Adresa: Jud. Arges

Nr. Crt	Nr cadastral Nr. topografic	Suprafața* (mp)	Observații / Referințe
A1		Din acte: 5.670 Masurata: 4.511	Sector cadastral:41 Teren neimprejmuit;

B. Partea II. Proprietari și acte

Inscrieri privitoare la dreptul de proprietate și alte drepturi reale		Referințe
/		
Act Administrativ nr. 69614, din 17/04/1995 emis de CJSDPAT ARGES;		
B1	Intabulare, drept de PROPRIETATE, dobandit prin Reconstituire, cota actuala 1/1, cota initiala 1/1 1) CIOBANU M. ION	A1

C. Partea III. SARCINI .

Inscrieri privind dezmembramintele dreptului de proprietate, drepturi reale de garanție și sarcini	Referințe
NU SUNT	

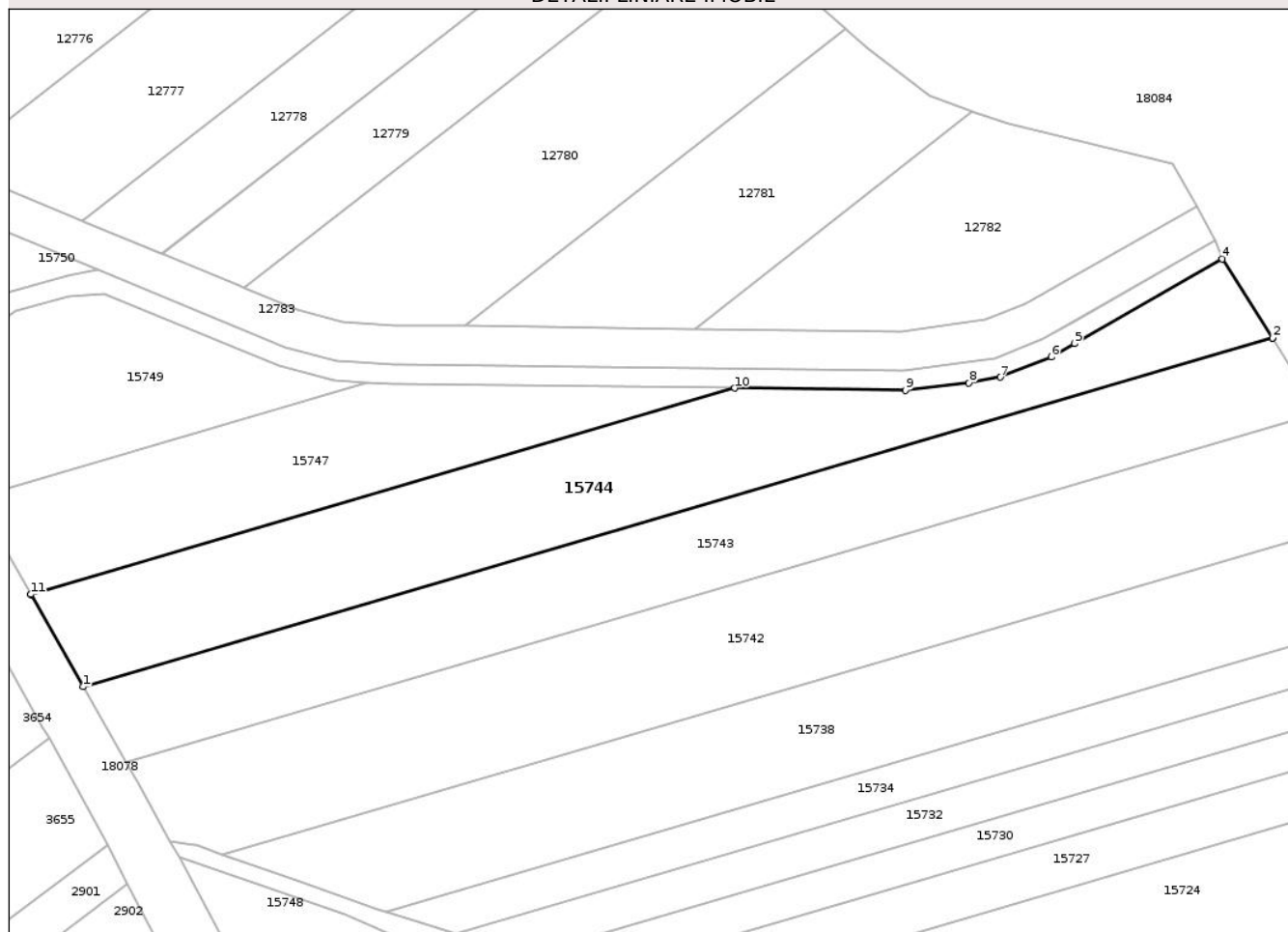
Anexa Nr. 1 La Partea I

Teren

Nr cadastral	Suprafața (mp)*	Observații / Referințe
	Din acte: 5.670 Masurata: 4.511	

* Suprafața este determinată în planul de proiecție Stereo 70.

DETALII LINIARE IMOBIL



Date referitoare la teren

Crt	Categorie folosință	Intra vilan	Suprafața (mp)	Tarla	Parcelă	Nr. topo	Observații / Referințe
1	arabil	NU	4.511	62	818-787	-	In act se regasese T63 P818/12-787/4. Diminuare suprafata cu 20.44% conform Art.11(Alin:20,21,22) din Legea cadastrului si a publicitatii imobiliare nr. 7/1996, In act P 818/12-787/4

Lungime Segmente

1) Valorile lungimilor segmentelor sunt obținute din proiecție în plan.

Punct început	X / Y	Punct sfârșit	X / Y	Lungime segment (** (m)
1	492.599,424 344.171,679	2	492.842,567 344.242,917	253.364
2	492.842,567 344.242,917	3	492.842,555 344.242,936	0.022
3	492.842,555 344.242,936	4	492.832,297 344.259,132	19.171

Punct început	X / Y	Punct sfârșit	X / Y	Lungime segment (** (m)
4	492.832,297 344.259,132	5	492.802,103 344.241,793	34.818
5	492.802,103 344.241,793	6	492.797,326 344.239,05	5.509
6	492.797,326 344.239,05	7	492.786,904 344.234,936	11.205
7	492.786,904 344.234,936	8	492.780,493 344.233,767	6.517
8	492.780,493 344.233,767	9	492.767,493 344.232,277	13.085
9	492.767,493 344.232,277	10	492.732,581 344.232,704	34.915
10	492.732,581 344.232,704	11	492.588,725 344.190,557	149.903
11	492.588,725 344.190,557	12	492.588,732 344.190,545	0.014
12	492.588,732 344.190,545	1	492.599,424 344.171,679	21.685

** Lungimile segmentelor sunt determinate în planul de proiecție Stereo 70 și sunt rotunjite la 1 milimetru.

*** Distanța dintre puncte este formată din segmente cumulate ce sunt mai mici decât valoarea 1 milimetru.

**DATE DESPRE IMOBILUL NR. 15745**

Oficiul de Cadastru și Publicitate Imobiliară ARGES
Biroul de Cadastru și Publicitate Imobiliară Costesti

A. Partea I. Descrierea imobilului

TEREN Extravilan

Adresa: Jud. Arges

Nr. Crt	Nr cadastral Nr. topografic	Suprafața* (mp)	Observații / Referințe
A1		8.399	Sector cadastral:41 Teren neimprejmuit;

B. Partea II. Proprietari și acte

Inscrieri privitoare la dreptul de proprietate și alte drepturi reale	Referințe
/	
Act Administrativ nr. Adeverinta nr. 7870, din 26/08/2025 emis de PRIMARIA COMUNEI BUZOESTI;	
B1	Inscrierea posesiei, drept de PROPRIETATE, dobandit prin Lege, cota actuala 1/1, cota initiala 1/1
	1) NEIDENTIFICAT NEIDENTIFICAT, CIF:0000000000000
Act Normativ nr. Legea 7, din 13/03/1996 emis de PARLAMENTUL ROMANIEI (art.13);	
B2	Se noteaza mentiunea de proprietar neidentificat.

C. Partea III. SARCINI .

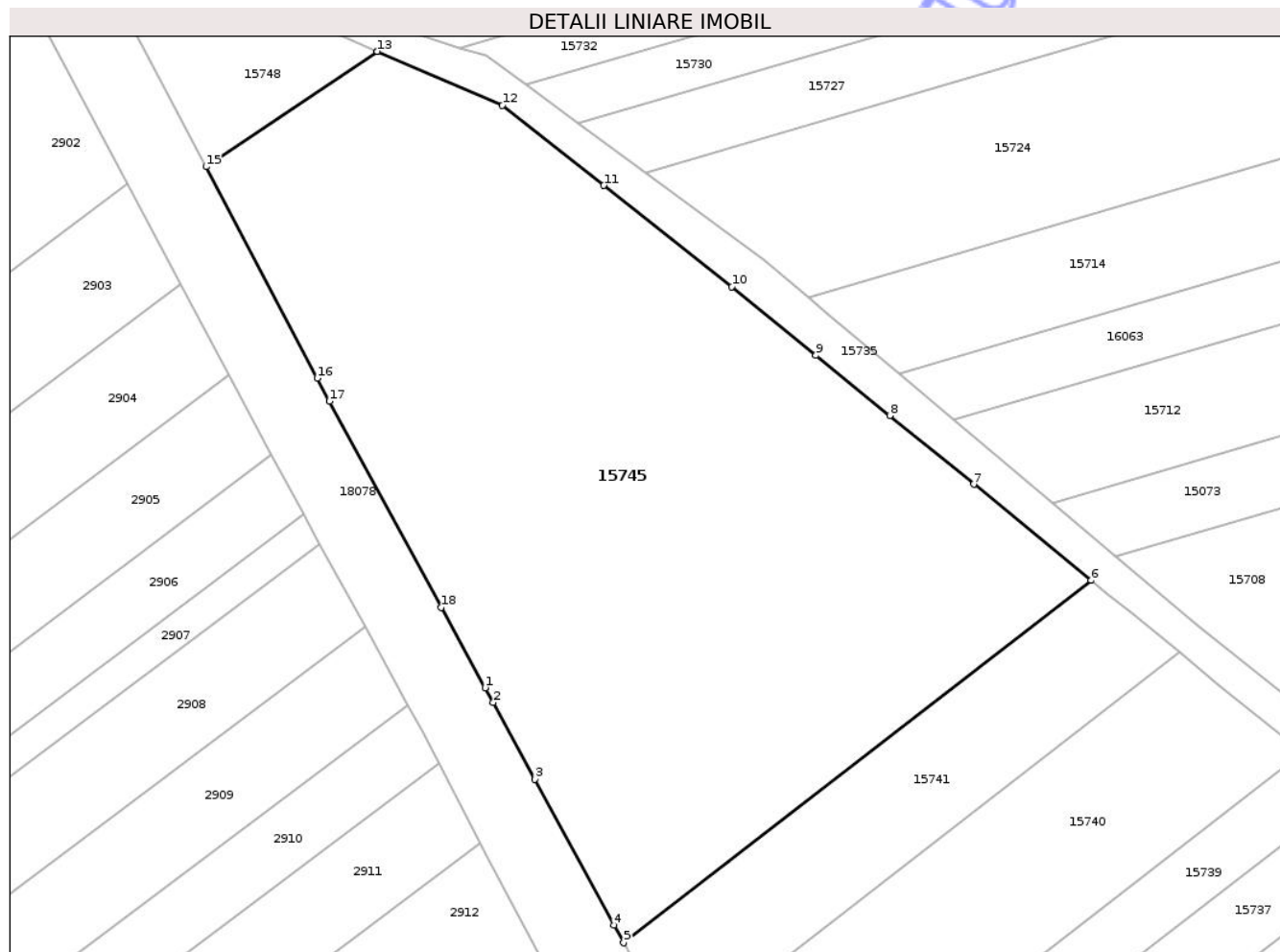
Inscrieri privind dezmembramintele dreptului de proprietate, drepturi reale de garanție și sarcini	Referințe
NU SUNT	

Anexa Nr. 1 La Partea I

Teren

Nr cadastral	Suprafața (mp)*	Observații / Referințe
	8.399	

* Suprafața este determinată în planul de proiecție Stereo 70.



Date referitoare la teren

Crt	Categorie folosință	Intra vilan	Suprafața (mp)	Tarla	Parcelă	Nr. topo	Observații / Referințe
1	arabil	NU	8.399	62	778	-	

Lungime Segmente

1) Valorile lungimilor segmentelor sunt obținute din proiecție în plan.

Punct început	X / Y	Punct sfârșit	X / Y	Lungime segment (** (m)
1	492.679,605 344.023,52	2	492.680,826 344.021,278	2.553
2	492.680,826 344.021,278	3	492.687,213 344.009,524	13.377
3	492.687,213 344.009,524	4	492.699,322 343.987,237	25.364
4	492.699,322 343.987,237	5	492.700,774 343.984,564	3.042
5	492.700,774 343.984,564	6	492.772,284 344.039,932	90.439

Punct început	X / Y	Punct sfârșit	X / Y	Lungime segment (** (m)
6	492.772,284 344.039,932	7	492.754,307 344.054,602	23.203
7	492.754,307 344.054,602	8	492.741,465 344.065,082	16.576
8	492.741,465 344.065,082	9	492.730,182 344.074,289	14.563
9	492.730,182 344.074,289	10	492.717,316 344.084,789	16.607
10	492.717,316 344.084,789	11	492.697,731 344.100,235	24.943
11	492.697,731 344.100,235	12	492.682,236 344.112,457	19.735
12	492.682,236 344.112,457	13	492.663,116 344.120,711	20.826
13	492.663,116 344.120,711	14	492.663,114 344.120,712	0.002
14	492.663,114 344.120,712	15	492.636,915 344.103,11	31.563
15	492.636,915 344.103,11	16	492.653,913 344.070,795	36.513
16	492.653,913 344.070,795	17	492.655,768 344.067,269	3.984
17	492.655,768 344.067,269	18	492.672,909 344.035,809	35.827
18	492.672,909 344.035,809	1	492.679,605 344.023,52	13.995

** Lungimile segmentelor sunt determinate în planul de proiecție Stereo 70 și sunt rotunjite la 1 milimetru.

*** Distanța dintre puncte este formată din segmente cumulate ce sunt mai mici decât valoarea 1 milimetru.

**DATE DESPRE IMOBILUL NR. 15746**

Oficiul de Cadastru și Publicitate Imobiliară ARGES
Biroul de Cadastru și Publicitate Imobiliară Costesti

A. Partea I. Descrierea imobilului

TEREN Extravilan

Adresa: Jud. Arges

Nr. Crt	Nr cadastral Nr. topografic	Suprafața* (mp)	Observații / Referințe
A1		1.137	Sector cadastral:41 Teren neimprejmuit;

B. Partea II. Proprietari și acte

Inscrieri privitoare la dreptul de proprietate și alte drepturi reale	Referințe
/	
Act Administrativ nr. Adeverinta nr. 7870, din 26/08/2025 emis de PRIMARIA COMUNEI BUZOESTI;	
B1	Inscrierea posesiei, drept de PROPRIETATE, dobandit prin Lege, cota actuala 1/1, cota initiala 1/1
	1) NEIDENTIFICAT NEIDENTIFICAT, CIF:0000000000000
Act Normativ nr. Legea 7, din 13/03/1996 emis de PARLAMENTUL ROMANIEI (art.13);	
B2	Se noteaza mentiunea de proprietar neidentificat.

C. Partea III. SARCINI .

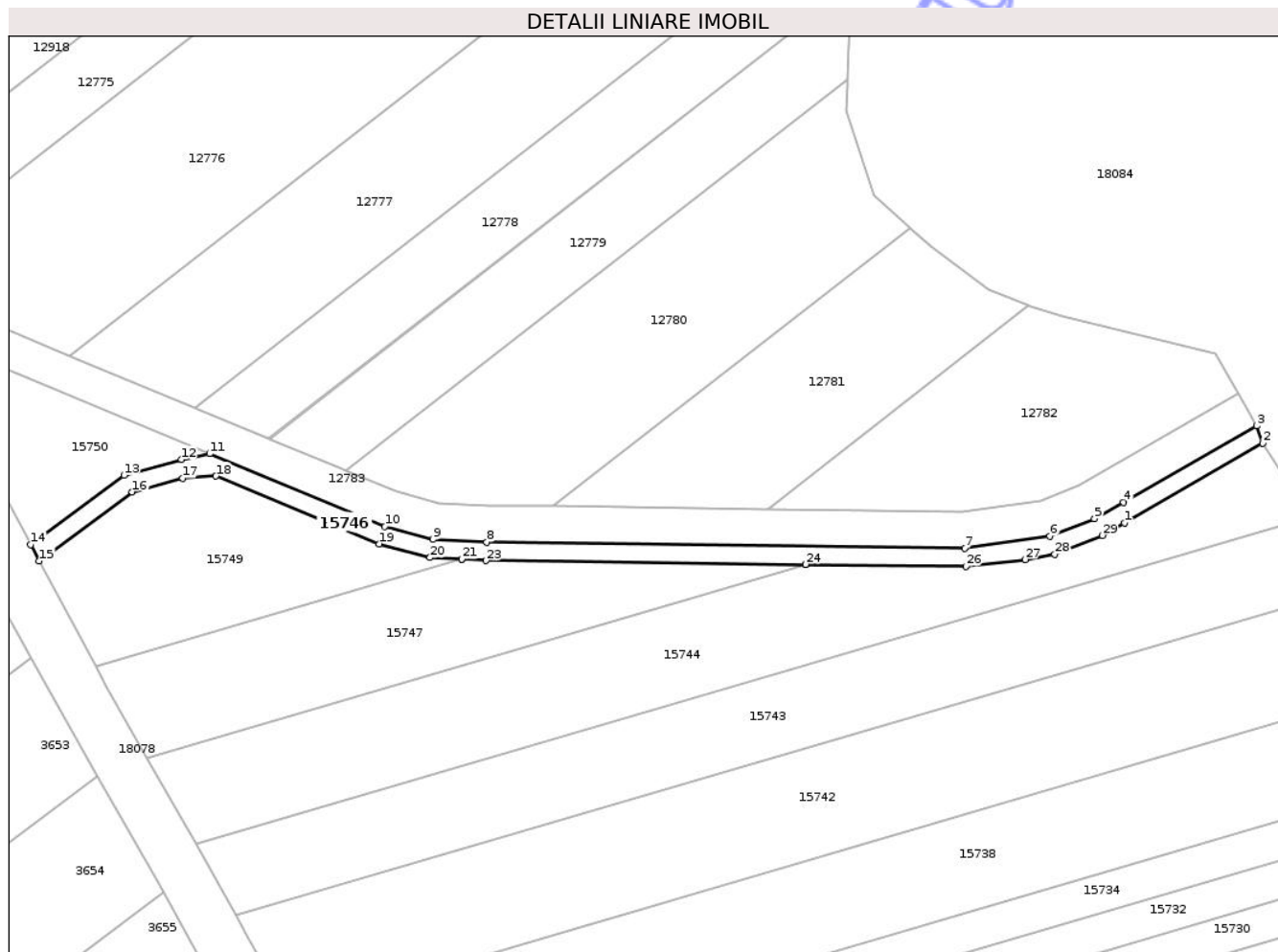
Inscrieri privind dezmembramintele dreptului de proprietate, drepturi reale de garanție și sarcini	Referințe
NU SUNT	

Anexa Nr. 1 La Partea I

Teren

Nr cadastral	Suprafața (mp)*	Observații / Referințe
	1.137	

* Suprafața este determinată în planul de proiecție Stereo 70.



Date referitoare la teren

Crt	Categorie folosință	Intra vilan	Suprafața (mp)	Tarla	Parcelă	Nr. topo	Observații / Referințe
1	drum	NU	1.137	62	789	-	

Lungime Segmente

1) Valorile lungimilor segmentelor sunt obținute din proiecție în plan.

Punct început	X / Y	Punct sfârșit	X / Y	Lungime segment (** (m)
1	492.802,103 344.241,793	2	492.832,297 344.259,132	34.818
3	492.830,924 344.262,956	4	492.801,899 344.246,289	33.47
5	492.795,587 344.242,664	6	492.785,884 344.238,834	10.432
7	492.767,245 344.236,28	8	492.662,942 344.237,557	104.311
9	492.651,197 344.238,195	10	492.640,728 344.241,004	10.839

Punct început	X / Y	Punct sfârșit	X / Y	Lungime segment (** (m)
2	492.832,297 344.259,132	3	492.830,924 344.262,956	4.063
4	492.801,899 344.246,289	5	492.795,587 344.242,664	7.279
6	492.785,884 344.238,834	7	492.767,245 344.236,28	18.813
8	492.662,942 344.237,557	9	492.651,197 344.238,195	11.762
10	492.640,728 344.241,004	11	492.602,485 344.256,869	41.403

Punct început	X / Y	Punct sfârșit	X / Y	Lungime segment (** (m)
11	492.602,485 344.256,869	12	492.596,353 344.255,568	6.268
13	492.583,801 344.252,169	14	492.563,404 344.237,021	25.407
15	492.565,309 344.233,453	16	492.585,578 344.248,506	25.247
17	492.596,546 344.251,477	18	492.603,821 344.251,984	7.293
19	492.639,438 344.237,209	20	492.650,563 344.234,224	11.519
21	492.657,469 344.233,848	22	492.657,49 344.233,847	0.021
23	492.662,809 344.233,558	24	492.732,536 344.232,705	69.732
25	492.732,581 344.232,704	26	492.767,493 344.232,277	34.915
27	492.780,493 344.233,767	28	492.786,904 344.234,936	6.517
29	492.797,326 344.239,05	1	492.802,103 344.241,793	5.509

Punct început	X / Y	Punct sfârșit	X / Y	Lungime segment (** (m)
12	492.596,353 344.255,568	13	492.583,801 344.252,169	13.004
14	492.563,404 344.237,021	15	492.565,309 344.233,453	4.045
16	492.585,578 344.248,506	17	492.596,546 344.251,477	11.363
18	492.603,821 344.251,984	19	492.639,438 344.237,209	38.56
20	492.650,563 344.234,224	21	492.657,469 344.233,848	6.916
22	492.657,49 344.233,847	23	492.662,809 344.233,558	5.327
24	492.732,536 344.232,705	25	492.732,581 344.232,704	0.045
26	492.767,493 344.232,277	27	492.780,493 344.233,767	13.085
28	492.786,904 344.234,936	29	492.797,326 344.239,05	11.205

** Lungimile segmentelor sunt determinate în planul de proiecție Stereo 70 și sunt rotunjite la 1 milimetru.

*** Distanța dintre puncte este formată din segmente cumulate ce sunt mai mici decât valoarea 1 milimetru.

**DATE DESPRE IMOBILUL NR. 15747**

Oficiul de Cadastru și Publicitate Imobiliară ARGES
Biroul de Cadastru și Publicitate Imobiliară Costesti

A. Partea I. Descrierea imobilului

TEREN Extravilan

Adresa: Jud. Arges

Nr. Crt	Nr cadastral Nr. topografic	Suprafața* (mp)	Observații / Referințe
A1		Din acte: 3.246 Masurata: 2.582	Sector cadastral:41 Teren neimprejmuit;

B. Partea II. Proprietari și acte

Inscrieri privitoare la dreptul de proprietate și alte drepturi reale		Referințe
/		
Act Notarial nr. 27, din 01/03/2007 emis de BIN BURCEA MARIN;		
B1	Intabulare, drept de PROPRIETATE, dobandit prin Succesiune, cota actuala 2/8, cota initiala 2/8 1) STOICA MARIA	A1
B2	Intabulare, drept de PROPRIETATE, dobandit prin Succesiune, cota actuala 3/8, cota initiala 3/8 1) STOICA CONSTANTIN	A1
B3	Intabulare, drept de PROPRIETATE, dobandit prin Succesiune, cota actuala 3/8, cota initiala 3/8 1) STOICA FLORIN-IONEL	A1

C. Partea III. SARCINI .

Inscrieri privind dezmembramintele dreptului de proprietate, drepturi reale de garanție și sarcini	Referințe
NU SUNT	

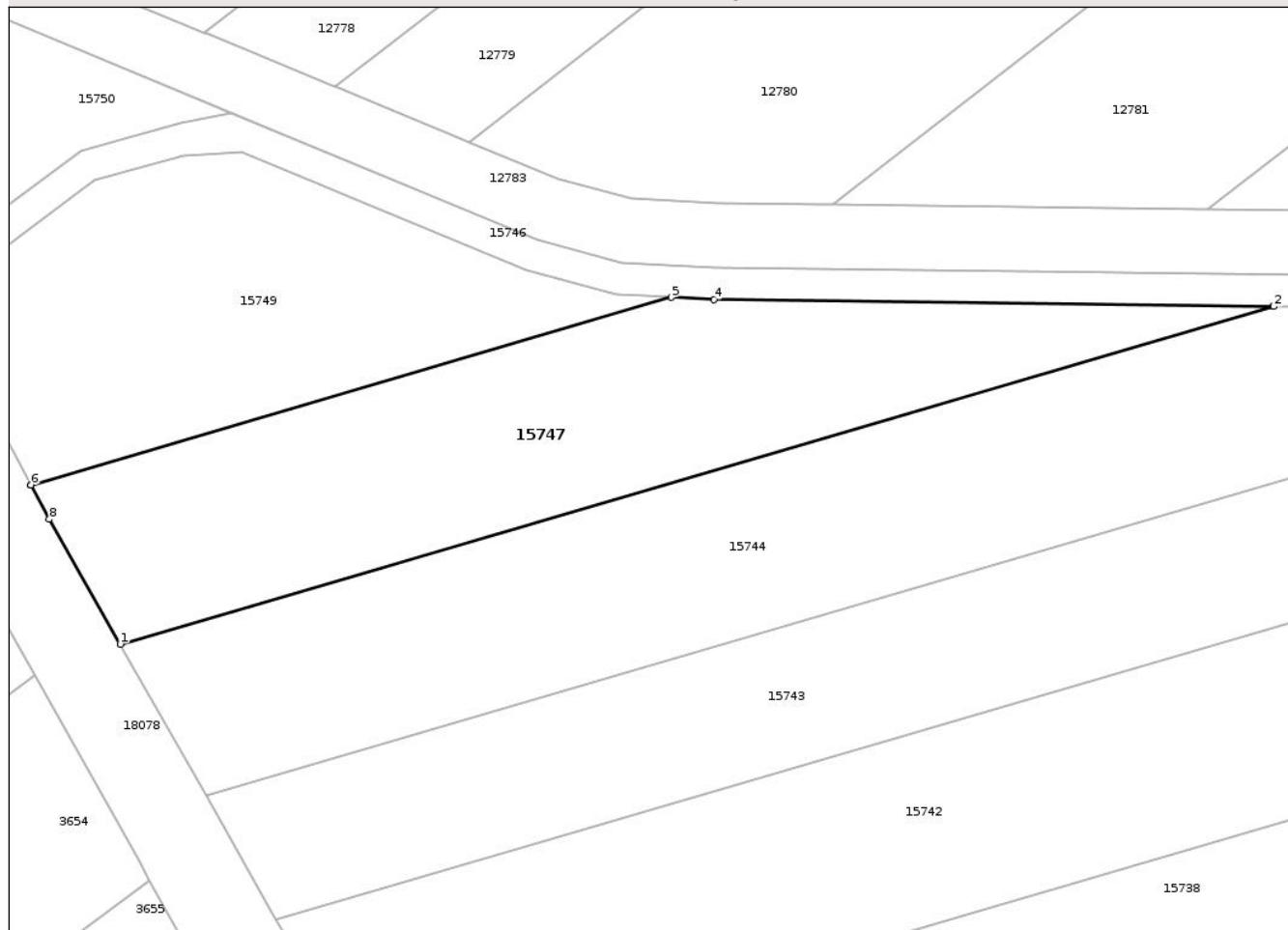
Anexa Nr. 1 La Partea I

Teren

Nr cadastral	Suprafața (mp)*	Observații / Referințe
	Din acte: 3.246 Masurata: 2.582	

* Suprafața este determinată în planul de proiecție Stereo 70.

DETALII LINIARE IMOBIL



Date referitoare la teren

Crt	Categorie folosință	Intra vilan	Suprafața (mp)	Tarla	Parcelă	Nr. topo	Observații / Referințe
1	arabil	NU	2.582	62	818-787	-	In act se regaseste T63 P818/11-787/3. Diminuare suprafata cu 20.44% conform Art.11(Alin:20,21,22) din Legea cadastrului si a publicitatii imobiliare nr. 7/1996, In act P 818/11-787/3

Lungime Segmente

1) Valorile lungimilor segmentelor sunt obținute din proiecție în plan.

Punct început	X / Y	Punct sfârșit	X / Y	Lungime segment (** (m)
1	492.588,725 344.190,557	2	492.732,581 344.232,704	149.903
2	492.732,581 344.232,704	3	492.732,536 344.232,705	0.045
3	492.732,536 344.232,705	4	492.662,809 344.233,558	69.732

Punct început	X / Y	Punct sfârșit	X / Y	Lungime segment (** (m)
4	492.662,809 344.233,558	5	492.657,49 344.233,847	5.327
5	492.657,49 344.233,847	6	492.577,597 344.210,44	83.251
6	492.577,597 344.210,44	7	492.577,601 344.210,433	0.008
7	492.577,601 344.210,433	8	492.579,889 344.206,148	4.858
8	492.579,889 344.206,148	1	492.588,725 344.190,557	17.921

** Lungimile segmentelor sunt determinate în planul de proiecție Stereo 70 și sunt rotunjite la 1 milimetru.

*** Distanța dintre puncte este formată din segmente cumulate ce sunt mai mici decât valoarea 1 milimetru.

Neutilizabil în Circuitul Civil

**DATE DESPRE IMOBILUL NR. 15748**

Oficiul de Cadastru și Publicitate Imobiliară ARGES
Biroul de Cadastru și Publicitate Imobiliară Costesti

A. Partea I. Descrierea imobilului

TEREN Extravilan

Adresa: Jud. Arges

Nr. Crt	Nr cadastral Nr. topografic	Suprafața* (mp)	Observații / Referințe
A1	81121	615	Sector cadastral:41 Teren neimprejmuit;

B. Partea II. Proprietari și acte

Inscrieri privitoare la dreptul de proprietate și alte drepturi reale	Referințe
5251 / 18/05/2012	
Act Notarial nr. 1146, din 16/05/2012 emis de BNP GRECU CARMEN;	
B3	A1
Intabulare, drept de PROPRIETATE bun comun,, dobandit prin Conventie, cota actuala 1/1, cota initiala 1/1	
1) PĂUN NICOLETA, , casatorita cu	
2) PĂUN VASILE	

C. Partea III. SARCINI .

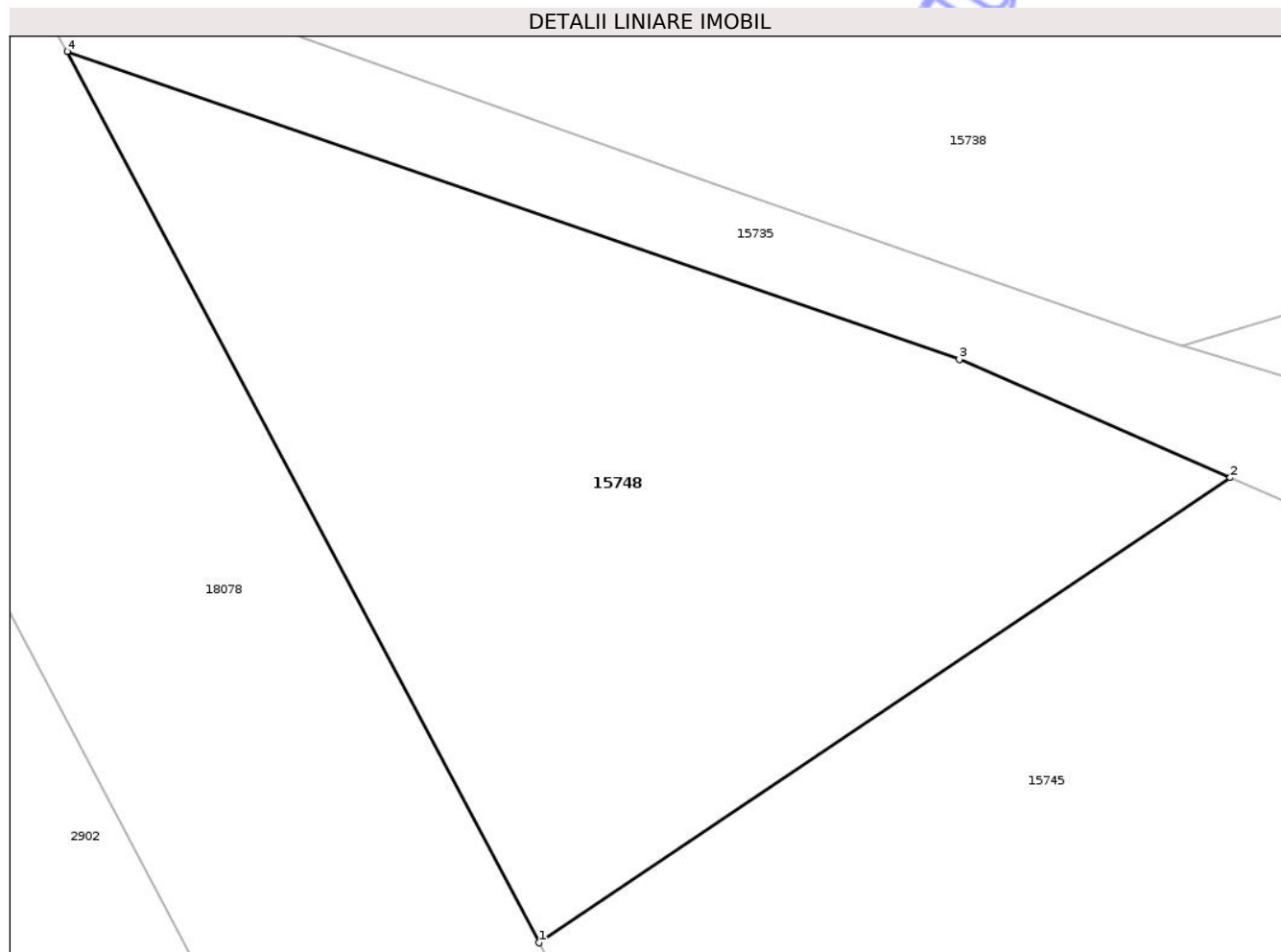
Inscrieri privind dezmembramintele dreptului de proprietate, drepturi reale de garanție și sarcini	Referințe
NU SUNT	

Anexa Nr. 1 La Partea I

Teren

Nr cadastral	Suprafața (mp)*	Observații / Referințe
81121	615	

* Suprafața este determinată în planul de proiecție Stereo 70.



Date referitoare la teren

Crt	Categorie folosință	Intra vilan	Suprafața (mp)	Tarla	Parcelă	Nr. topo	Observații / Referințe
1	arabil	NU	615	62	789	-	In act P 789/1

Lungime Segmente

1) Valorile lungimilor segmentelor sunt obținute din proiecție în plan.

Punct început	X / Y	Punct sfârșit	X / Y	Lungime segment (** (m)
1	492.636,915 344.103,11	2	492.663,114 344.120,712	31.563
2	492.663,114 344.120,712	3	492.652,851 344.125,187	11.196
3	492.652,851 344.125,187	4	492.619,042 344.136,841	35.761
4	492.619,042 344.136,841	1	492.636,915 344.103,11	38.174

** Lungimile segmentelor sunt determinate în planul de proiecție Stereo 70 și sunt rotunjite la 1 milimetru.

*** Distanţa dintre puncte este formată din segmente cumulate ce sunt mai mici decât valoarea 1 milimetru.

Neutilizabil în Circuitul
Civil

**DATE DESPRE IMOBILUL NR. 15749**

Oficiul de Cadastru și Publicitate Imobiliară ARGES
Biroul de Cadastru și Publicitate Imobiliară Costesti

A. Partea I. Descrierea imobilului

TEREN Extravilan

Adresa: Jud. Arges

Nr. Crt	Nr cadastral Nr. topografic	Suprafața* (mp)	Observații / Referințe
A1		Din acte: 2.436 Masurata: 1.938	Sector cadastral:41 Teren neimprejmuit;

B. Partea II. Proprietari și acte

Inscrieri privitoare la dreptul de proprietate și alte drepturi reale		Referințe
/		
Act Notarial nr. 205, din 12/07/2011 emis de BIN CARMEN GRECU;		
B1	Intabulare, drept de PROPRIETATE, dobandit prin Succesiune, cota actuala 9/32, cota initiala 9/32 1) ANGHELINA ION	A1
B2	Intabulare, drept de PROPRIETATE, dobandit prin Succesiune, cota actuala 3/32, cota initiala 3/32 1) ANGHELINA ELENA	A1
Act Administrativ nr. 58470, din 05/12/1994 emis de CJSDPAT ARGES;		
B3	Intabulare, drept de PROPRIETATE, dobandit prin Reconstituire, cota actuala 20/32, cota initiala 20/32 1) ANGHELINA FLOREA	A1

C. Partea III. SARCINI .

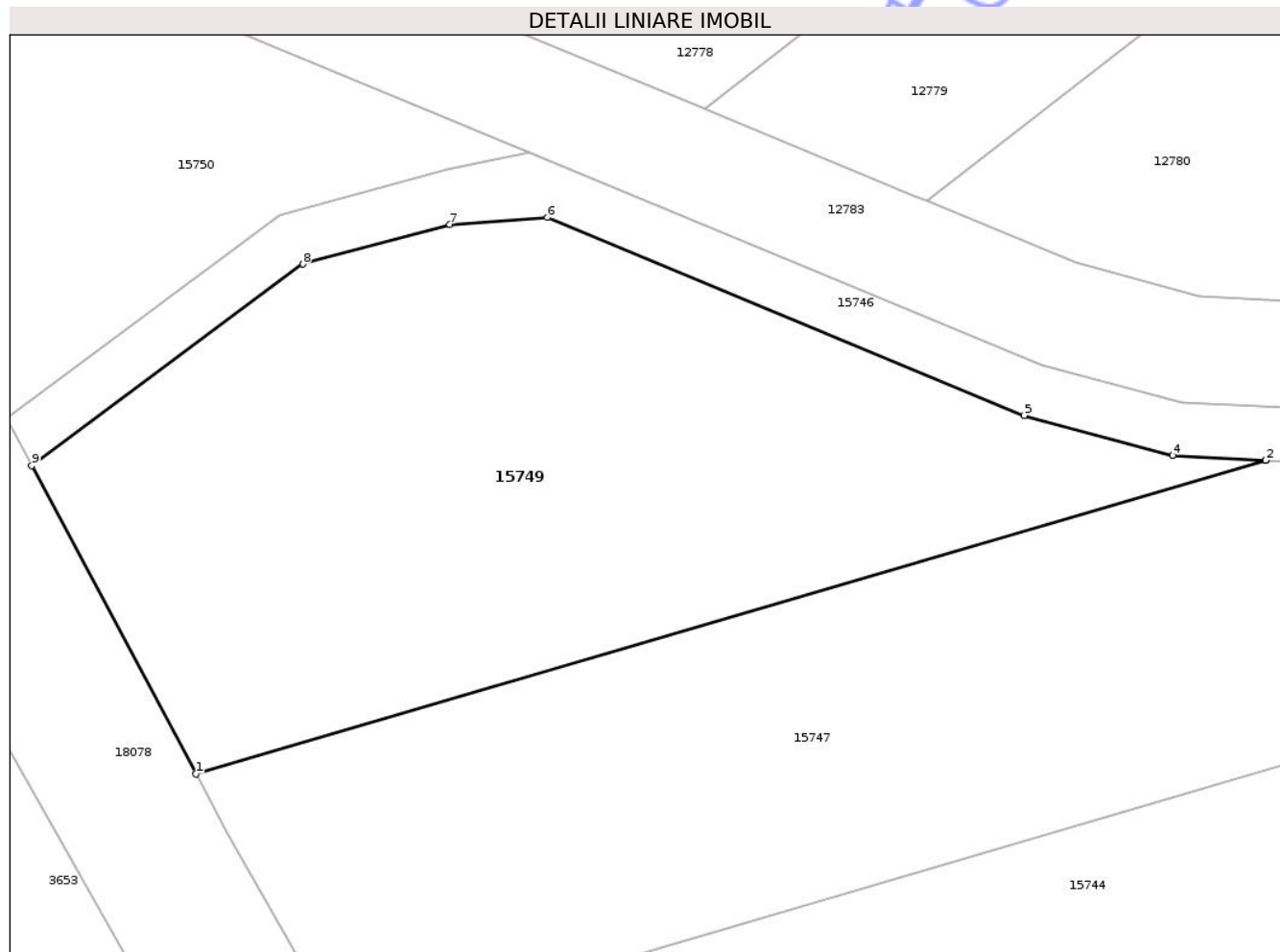
Inscrieri privind dezmembramintele dreptului de proprietate, drepturi reale de garanție și sarcini	Referințe
NU SUNT	

Anexa Nr. 1 La Partea I

Teren

Nr cadastral	Suprafața (mp)*	Observații / Referințe
	Din acte: 2.436 Masurata: 1.938	

* Suprafața este determinată în planul de proiecție Stereo 70.



Date referitoare la teren

Crt	Categorie folosință	Intra vilan	Suprafața (mp)	Tarla	Parcelă	Nr. topo	Observații / Referințe
1	arabil	NU	1.938	62	818-787	-	In act se regasesc T63 P818/2-787/2. Diminuare suprafata cu 20.44% conform Art.11(Alin:20,21,22) din Legea cadastrului si a publicitatii imobiliare nr. 7/1996, In act P 818/2-787/2

Lungime Segmente

1) Valorile lungimilor segmentelor sunt obținute din proiecție în plan.

Punct început	X / Y	Punct sfârșit	X / Y	Lungime segment (** (m)
1	492.577,597 344.210,44	2	492.657,49 344.233,847	83.251
2	492.657,49 344.233,847	3	492.657,469 344.233,848	0.021
3	492.657,469 344.233,848	4	492.650,563 344.234,224	6.916

Punct început	X / Y	Punct sfârșit	X / Y	Lungime segment (** (m)
4	492.650,563 344.234,224	5	492.639,438 344.237,209	11.519
5	492.639,438 344.237,209	6	492.603,821 344.251,984	38.56
6	492.603,821 344.251,984	7	492.596,546 344.251,477	7.293
7	492.596,546 344.251,477	8	492.585,578 344.248,506	11.363
8	492.585,578 344.248,506	9	492.565,309 344.233,453	25.247
9	492.565,309 344.233,453	1	492.577,597 344.210,44	26.088

** Lungimile segmentelor sunt determinate în planul de proiecție Stereo 70 și sunt rotunjite la 1 milimetru.

*** Distanța dintre puncte este formată din segmente cumulate ce sunt mai mici decât valoarea 1 milimetru.

Neutilizabil în Circuitul Civil



DATE DESPRE IMOBILUL NR. 15750

Oficiul de Cadastru și Publicitate Imobiliară ARGES
Biroul de Cadastru și Publicitate Imobiliară Costesti

A. Partea I. Descrierea imobilului

TEREN Extravilan

Adresa: Jud. Arges

Nr. Crt	Nr cadastral Nr. topografic	Suprafața* (mp)	Observații / Referințe
A1		1.043	Sector cadastral:41 Teren neimprejmuit;

B. Partea II. Proprietari și acte

Inscrieri privitoare la dreptul de proprietate și alte drepturi reale	Referințe
/	
Act Administrativ nr. Adeverinta nr. 7870, din 26/08/2025 emis de PRIMARIA COMUNEI BUZOESTI;	
B1	Inscrierea posesiei, drept de PROPRIETATE, dobandit prin Lege, cota actuala 1/1, cota initiala 1/1
	1) NEIDENTIFICAT NEIDENTIFICAT, CIF:0000000000000
Act Normativ nr. Legea 7, din 13/03/1996 emis de PARLAMENTUL ROMANIEI (art.13);	
B2	Se noteaza mentiunea de proprietar neidentificat.

C. Partea III. SARCINI .

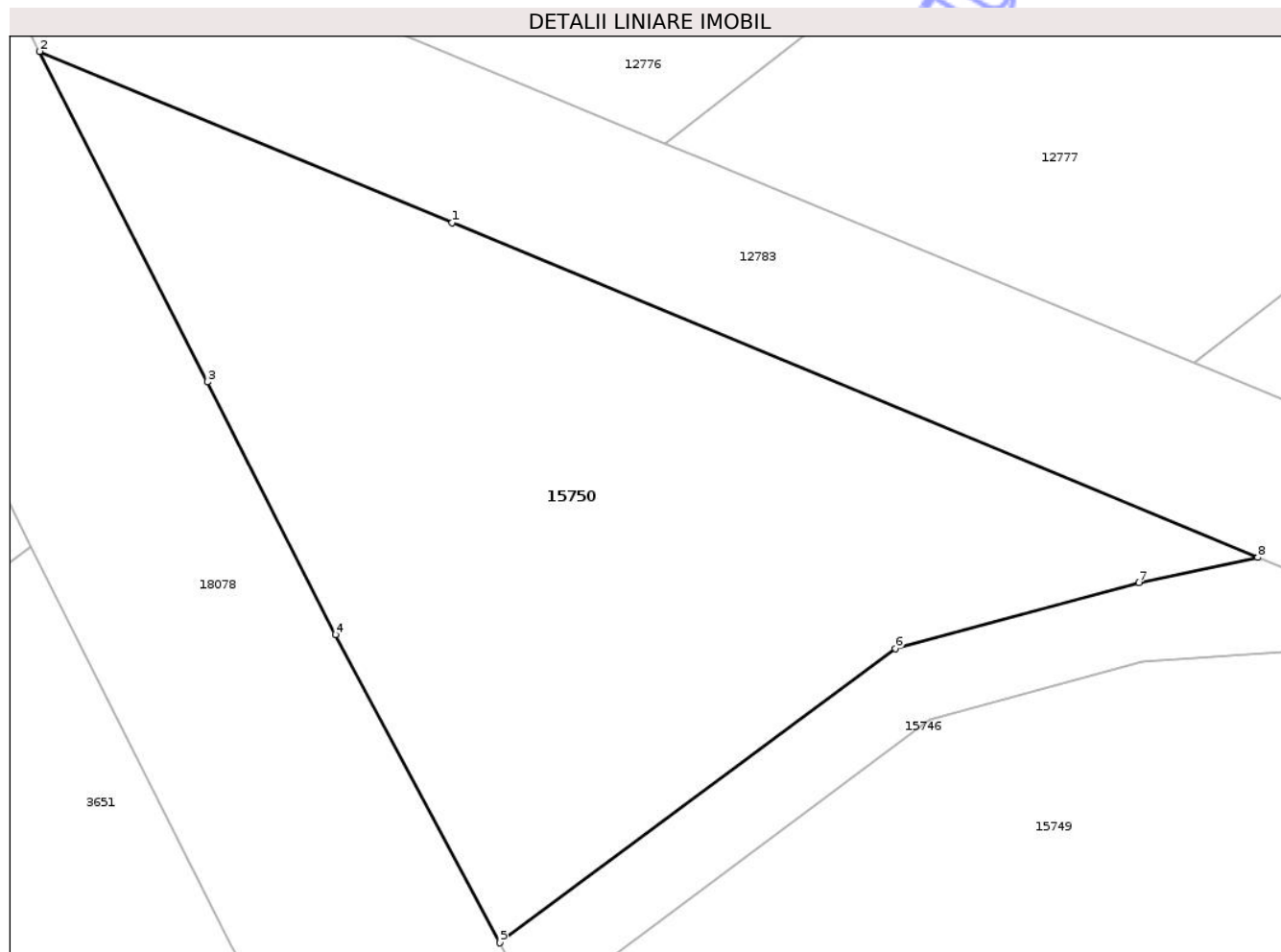
Inscrieri privind dezmembramintele dreptului de proprietate, drepturi reale de garanție și sarcini	Referințe
NU SUNT	

Anexa Nr. 1 La Partea I

Teren

Nr cadastral	Suprafața (mp)*	Observații / Referințe
	1.043	

* Suprafața este determinată în planul de proiecție Stereo 70.



Date referitoare la teren

Crt	Categorie folosință	Intravilan	Suprafața (mp)	Tarla	Parcelă	Nr. topo	Observații / Referințe
1	arabil	NU	1.043	62	791	-	

Lungime Segmente

1) Valorile lungimilor segmentelor sunt obținute din proiecție în plan.

Punct început	X / Y	Punct sfârșit	X / Y	Lungime segment (** (m)
1	492.560,943 344.274,102	2	492.539,673 344.282,926	23.028
2	492.539,673 344.282,926	3	492.548,319 344.265,904	19.092
3	492.548,319 344.265,904	4	492.554,928 344.252,894	14.592
4	492.554,928 344.252,894	5	492.563,404 344.237,021	17.994
5	492.563,404 344.237,021	6	492.583,801 344.252,169	25.407

Punct început	X / Y	Punct sfârșit	X / Y	Lungime segment (** (m)
6	492.583,801 344.252,169	7	492.596,353 344.255,568	13.004
7	492.596,353 344.255,568	8	492.602,485 344.256,869	6.268
8	492.602,485 344.256,869	1	492.560,943 344.274,102	44.975

** Lungimile segmentelor sunt determinate în planul de proiecție Stereo 70 și sunt rotunjite la 1 milimetru.

*** Distanța dintre puncte este formată din segmente cumulate ce sunt mai mici decât valoarea 1 milimetru.

Neutilizabil în Circuitul Civil

**DATE DESPRE IMOBILUL NR. 15751**

Oficiul de Cadastru și Publicitate Imobiliară ARGES
Biroul de Cadastru și Publicitate Imobiliară Costesti

A. Partea I. Descrierea imobilului

TEREN Extravilan

Adresa: Jud. Arges

Nr. Crt	Nr cadastral Nr. topografic	Suprafața* (mp)	Observații / Referințe
A1		12.688	Sector cadastral:39 Teren neimprejmit;

B. Partea II. Proprietari și acte

Inscrieri privitoare la dreptul de proprietate și alte drepturi reale	Referințe
/	
Act Administrativ nr. 120364, din 09/01/2003 emis de CJSDPAT ARGES;	
B1	A1
Intabulare, drept de PROPRIETATE, dobandit prin Reconstituire, cota actuala 1/1, cota initiala 1/1	
1) DULDURUC GHE. PĂUN	

C. Partea III. SARCINI .

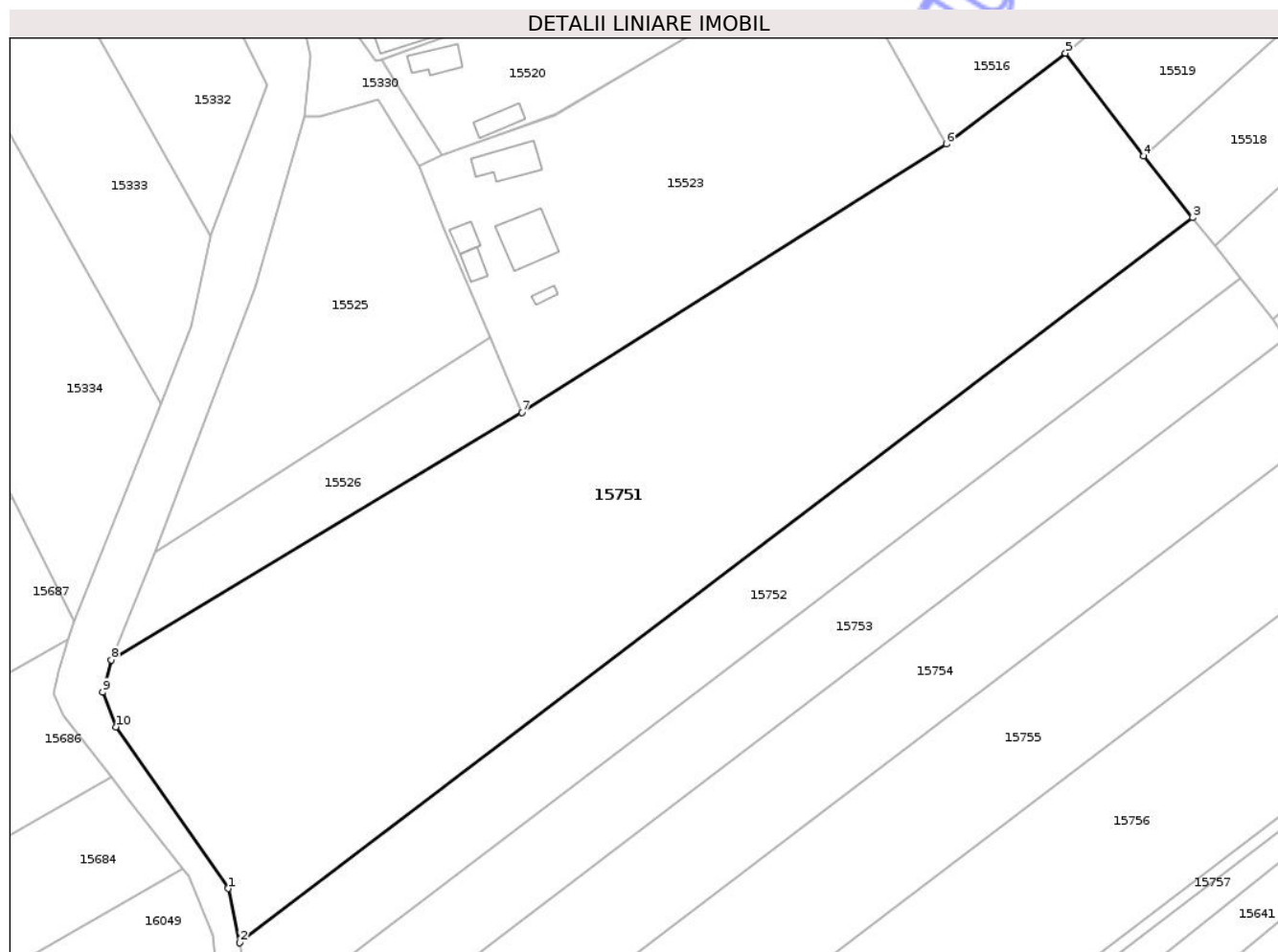
Inscrieri privind dezmembramintele dreptului de proprietate, drepturi reale de garanție și sarcini	Referințe
NU SUNT	

Anexa Nr. 1 La Partea I

Teren

Nr cadastral	Suprafața (mp)*	Observații / Referințe
	12.688	

* Suprafața este determinată în planul de proiecție Stereo 70.



Date referitoare la teren

Crt	Categorie folosință	Intra vilan	Suprafața (mp)	Tarla	Parcelă	Nr. topo	Observații / Referințe
1	arabil	NU	12.688	61	773	-	In act se regasese T62 P773/1, In act P 773/1

Lungime Segmente

1) Valorile lungimilor segmentelor sunt obținute din proiecție în plan.

Punct început	X / Y	Punct sfârșit	X / Y	Lungime segment (** (m)
1	493.184,057 344.220,418	2	493.186,486 344.209,1	11.576
2	493.186,486 344.209,1	3	493.385,772 344.360,618	250.345
3	493.385,772 344.360,618	4	493.375,46 344.373,496	16.498
4	493.375,46 344.373,496	5	493.359,161 344.394,959	26.95
5	493.359,161 344.394,959	6	493.334,22 344.375,987	31.337

Punct început	X / Y	Punct sfârșit	X / Y	Lungime segment (** (m)
6	493.334,22 344.375,987	7	493.245,496 344.319,883	104.974
7	493.245,496 344.319,883	8	493.159,58 344.268,212	100.257
8	493.159,58 344.268,212	9	493.157,81 344.261,412	7.027
9	493.157,81 344.261,412	10	493.160,576 344.254,212	7.713
10	493.160,576 344.254,212	1	493.184,057 344.220,418	41.151

** Lungimile segmentelor sunt determinate în planul de proiecție Stereo 70 și sunt rotunjite la 1 milimetru.

*** Distanța dintre puncte este formată din segmente cumulate ce sunt mai mici decât valoarea 1 milimetru.

Neutilizabil în Circuitul Civil

**DATE DESPRE IMOBILUL NR. 15752**

Oficiul de Cadastru și Publicitate Imobiliară ARGES
Biroul de Cadastru și Publicitate Imobiliară Costesti

A. Partea I. Descrierea imobilului

TEREN Extravilan

Adresa: Jud. Arges

Nr. Crt	Nr cadastral Nr. topografic	Suprafața* (mp)	Observații / Referințe
A1		4.076	Sector cadastral:39 Teren neimprejmuit;

B. Partea II. Proprietari și acte

Inscrieri privitoare la dreptul de proprietate și alte drepturi reale	Referințe
/	
Act Notarial nr. 123, din 28/05/2013 emis de BIN DUMITRU SANDA MAGDALENA;	
B1	A1
Intabulare, drept de PROPRIETATE, dobandit prin Succesiune, cota actuala 1/1, cota initiala 1/1	
1) VIȘINESCU FLORICA	

C. Partea III. SARCINI .

Inscrieri privind dezmembramintele dreptului de proprietate, drepturi reale de garanție și sarcini	Referințe
NU SUNT	

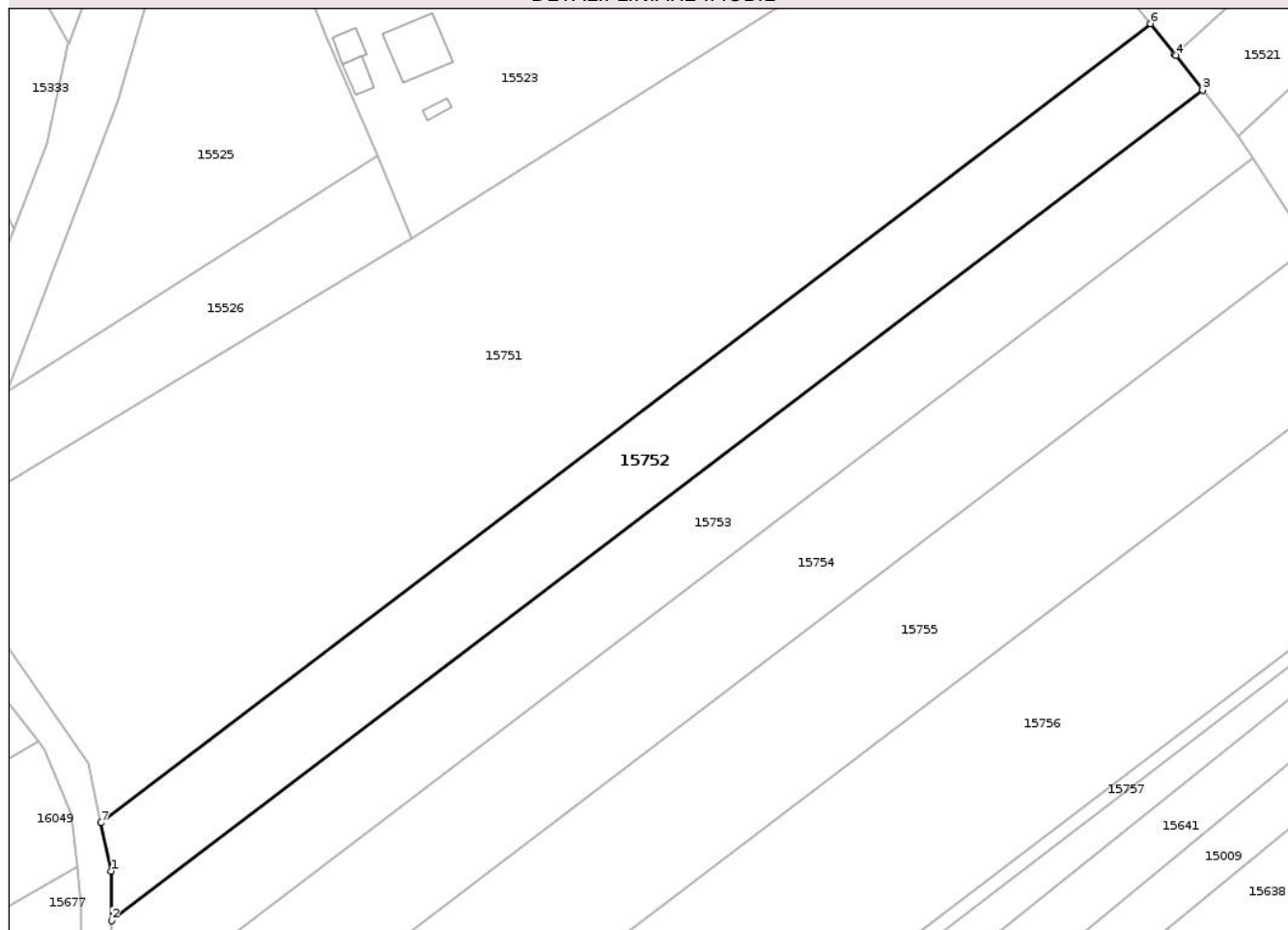
Anexa Nr. 1 La Partea I

Teren

Nr cadastral	Suprafața (mp)*	Observații / Referințe
	4.076	

* Suprafața este determinată în planul de proiecție Stereo 70.

DETALII LINIARE IMOBIL



Date referitoare la teren

Crt	Categorie folosință	Intravilan	Suprafața (mp)	Tarla	Parcelă	Nr. topo	Observații / Referințe
1	arabil	NU	4.076	61	773	-	In act se regasese T62 P773/2, In act P 773/2

Lungime Segmente

1) Valorile lungimilor segmentelor sunt obținute din proiecție în plan.

Punct început	X / Y	Punct sfârșit	X / Y	Lungime segment (** (m)
1	493.188,446 344.199,964	2	493.188,507 344.190,539	9.425
2	493.188,507 344.190,539	3	493.395,681 344.348,054	260.254
3	493.395,681 344.348,054	4	493.390,564 344.354,635	8.336
4	493.390,564 344.354,635	5	493.390,431 344.354,801	0.213
5	493.390,431 344.354,801	6	493.385,772 344.360,618	7.453

Punct început	X / Y	Punct sfârșit	X / Y	Lungime segment (** (m)
6	493.385,772 344.360,618	7	493.186,486 344.209,1	250.345
7	493.186,486 344.209,1	1	493.188,446 344.199,964	9.344

** Lungimile segmentelor sunt determinate în planul de proiecție Stereo 70 și sunt rotunjite la 1 milimetru.

*** Distanța dintre puncte este formată din segmente cumulate ce sunt mai mici decât valoarea 1 milimetru.

Neutilizabil în Circuitul Civil

**DATE DESPRE IMOBILUL NR. 15753**

Oficiul de Cadastru și Publicitate Imobiliară ARGES
Biroul de Cadastru și Publicitate Imobiliară Costesti

A. Partea I. Descrierea imobilului

TEREN Extravilan

Adresa: Jud. Arges

Nr. Crt	Nr cadastral Nr. topografic	Suprafața* (mp)	Observații / Referințe
A1		4.240	Sector cadastral:39 Teren neimprejmuit;

B. Partea II. Proprietari și acte

Inscrieri privitoare la dreptul de proprietate și alte drepturi reale	Referințe
/	
Act Notarial nr. 133, din 14/06/2000 emis de BIN DANCIU ILIE;	
B1	Intabulare, drept de PROPRIETATE, dobandit prin Succesiune, cota actuala 1/4, cota initiala 1/4 1) PĂUN GEORGICĂ
Act Administrativ nr. 73357, din 20/06/1995 emis de CJSDPAT ARGES;	
B2	Intabulare, drept de PROPRIETATE, dobandit prin Reconstituire, cota actuala 3/4, cota initiala 3/4 1) GHERGHINA IOANA 2) PREDĂ FLOAREA 3) PĂUN MARIA

C. Partea III. SARCINI .

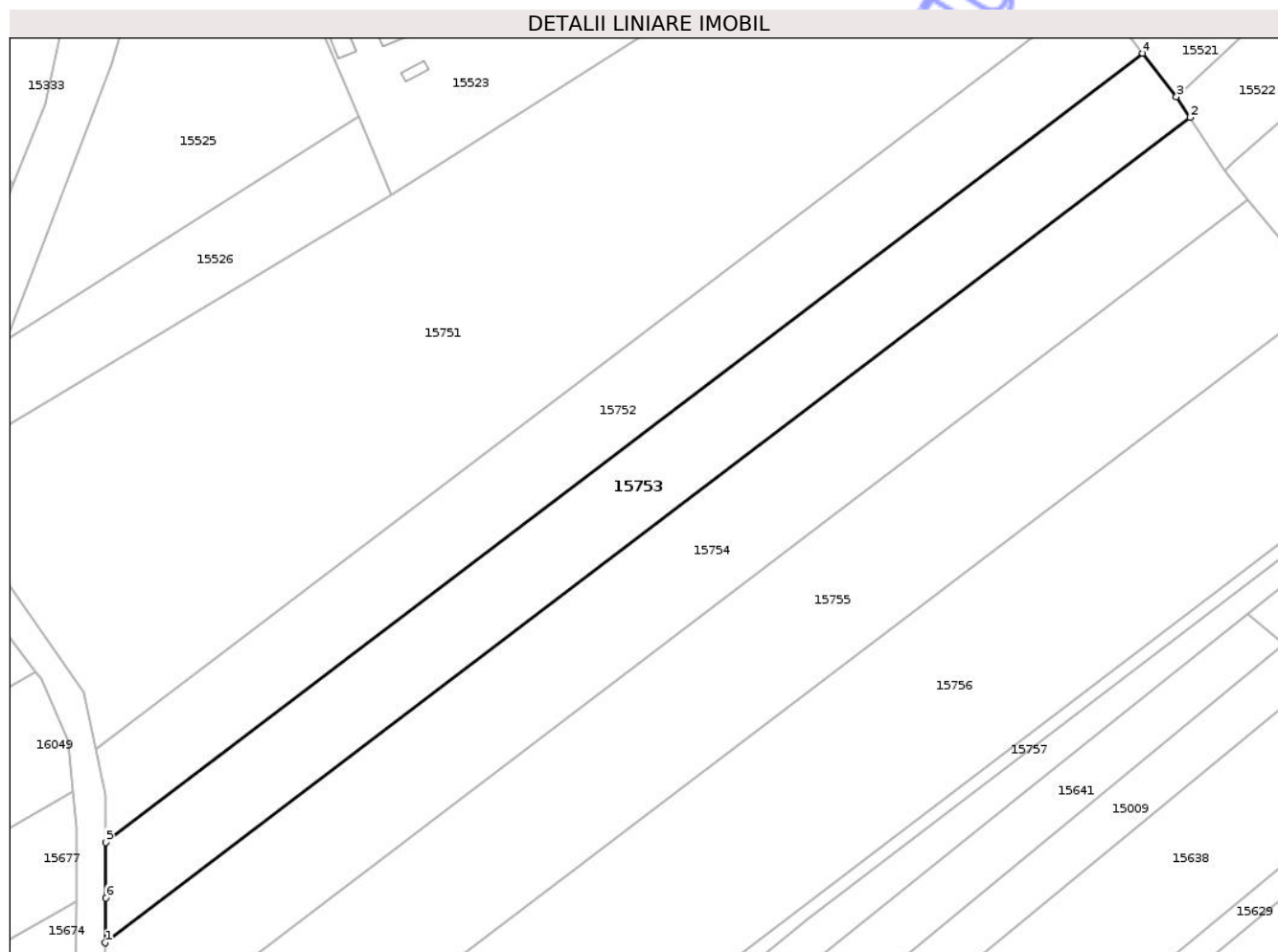
Inscrieri privind dezmembramentele dreptului de proprietate, drepturi reale de garanție și sarcini	Referințe
NU SUNT	

Anexa Nr. 1 La Partea I

Teren

Nr cadastral	Suprafața (mp)*	Observații / Referințe
	4.240	

* Suprafața este determinată în planul de proiecție Stereo 70.



Date referitoare la teren

Crt	Categorie folosință	Intra vilan	Suprafața (mp)	Tarla	Parcelă	Nr. topo	Observații / Referințe
1	arabil	NU	4.240	61	773	-	In act se regasese T62 P773/3, In act P 773/3

Lungime Segmente

1) Valorile lungimilor segmentelor sunt obținute din proiecție în plan.

Punct început	X / Y	Punct sfârșit	X / Y	Lungime segment (** (m)
1	493.188,418 344.170,471	2	493.405,136 344.335,242	272.243
2	493.405,136 344.335,242	3	493.402,437 344.339,363	4.926
3	493.402,437 344.339,363	4	493.395,681 344.348,054	11.008
4	493.395,681 344.348,054	5	493.188,507 344.190,539	260.254
5	493.188,507 344.190,539	6	493.188,578 344.179,423	11.116

Punct început	X / Y	Punct sfârșit	X / Y	Lungime segment (** (m)
6	493.188,578 344.179,423	1	493.188,418 344.170,471	8.953

** Lungimile segmentelor sunt determinate în planul de proiecție Stereo 70 și sunt rotunjite la 1 milimetru.

*** Distanța dintre puncte este formată din segmente cumulate ce sunt mai mici decât valoarea 1 milimetru.

Neutilizabil în Circuitul Civil

**DATE DESPRE IMOBILUL NR. 15754**

Oficiul de Cadastru și Publicitate Imobiliară ARGES
Biroul de Cadastru și Publicitate Imobiliară Costesti

A. Partea I. Descrierea imobilului

TEREN Extravilan

Adresa: Jud. Arges

Nr. Crt	Nr cadastral Nr. topografic	Suprafața* (mp)	Observații / Referințe
A1		5.587	Sector cadastral:39 Teren neimprejmuit;

B. Partea II. Proprietari și acte

Inscrieri privitoare la dreptul de proprietate și alte drepturi reale	Referințe
/	
Act Administrativ nr. 124602, din 02/11/2003 emis de CJSDPAT ARGES;	
B1	A1
Intabulare, drept de PROPRIETATE, dobandit prin Reconstituire, cota actuala 1/1, cota initiala 1/1	
1) CIOBANU D GHEORGHE	

C. Partea III. SARCINI .

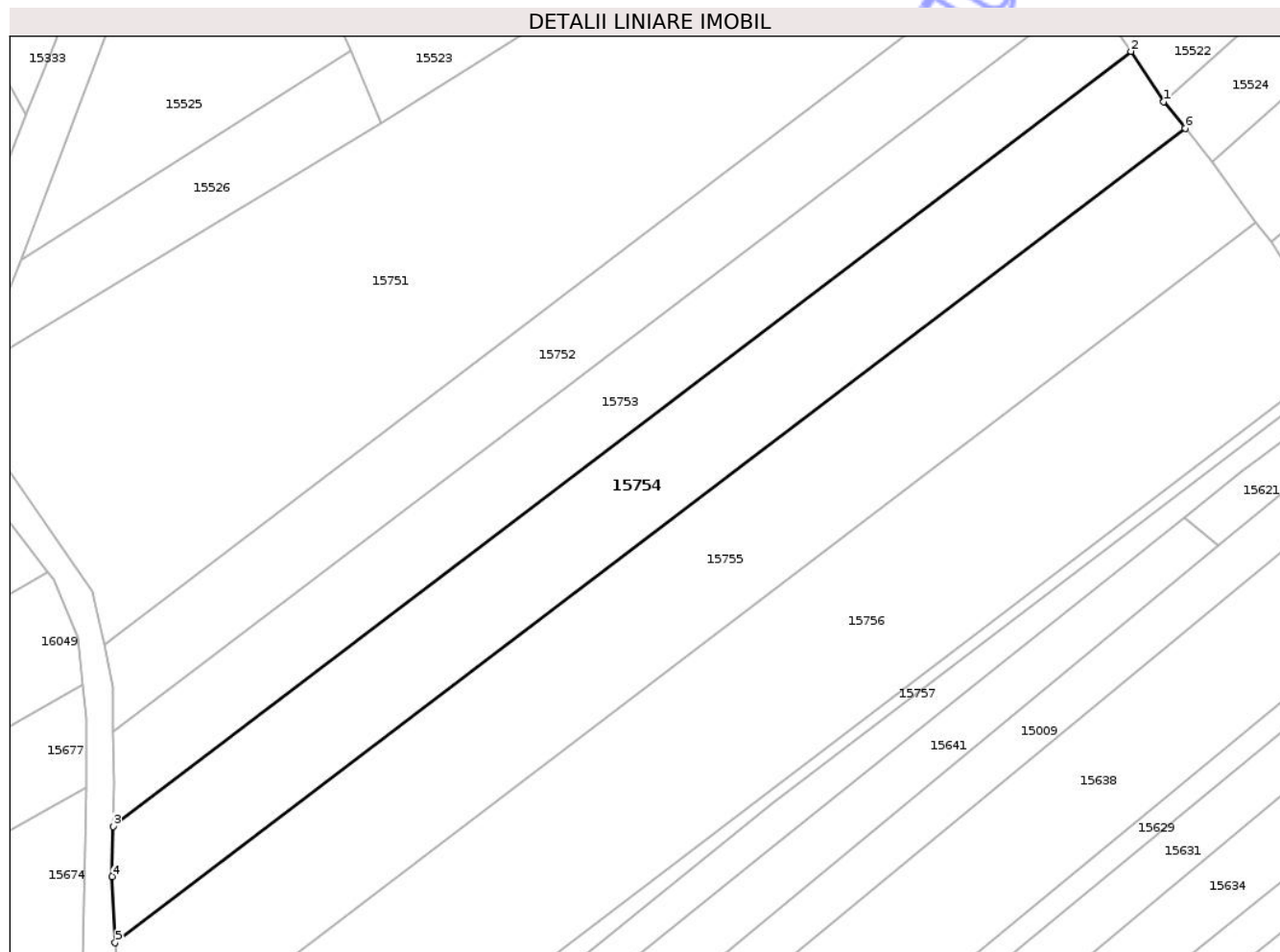
Inscrieri privind dezmembramintele dreptului de proprietate, drepturi reale de garanție și sarcini	Referințe
NU SUNT	

Anexa Nr. 1 La Partea I

Teren

Nr cadastral	Suprafața (mp)*	Observații / Referințe
	5.587	

* Suprafața este determinată în planul de proiecție Stereo 70.



Date referitoare la teren

Crt	Categorie folosință	Intra vilan	Suprafața (mp)	Tarla	Parcelă	Nr. topo	Observații / Referințe
1	arabil	NU	5.587	61	773	-	In act se regasese T62 P773/4, In act P 773/4

Lungime Segmente

1) Valorile lungimilor segmentelor sunt obținute din proiecție în plan.

Punct început	X / Y	Punct sfârșit	X / Y	Lungime segment (** (m)
1	493.412,142 344.324,546	2	493.405,136 344.335,242	12.786
2	493.405,136 344.335,242	3	493.188,418 344.170,471	272.243
3	493.188,418 344.170,471	4	493.188,227 344.159,804	10.669
4	493.188,227 344.159,804	5	493.188,898 344.145,701	14.119
5	493.188,898 344.145,701	6	493.416,698 344.318,897	286.164

Punct început	X / Y	Punct sfârșit	X / Y	Lungime segment (** (m)
6	493.416,698 344.318,897	1	493.412,142 344.324,546	7.257

** Lungimile segmentelor sunt determinate în planul de proiecție Stereo 70 și sunt rotunjite la 1 milimetru.

*** Distanța dintre puncte este formată din segmente cumulate ce sunt mai mici decât valoarea 1 milimetru.

Neutilizabil în Circuitul Civil

**DATE DESPRE IMOBILUL NR. 15755**

Oficiul de Cadastru și Publicitate Imobiliară ARGES
Biroul de Cadastru și Publicitate Imobiliară Costesti

A. Partea I. Descrierea imobilului

TEREN Extravilan

Adresa: Jud. Arges

Nr. Crt	Nr cadastral Nr. topografic	Suprafața* (mp)	Observații / Referințe
A1		7.275	Sector cadastral:39 Teren neimprejmuit;

B. Partea II. Proprietari și acte

Inscrieri privitoare la dreptul de proprietate și alte drepturi reale		Referințe
/		
Act Notarial nr. 96, din 30/07/2012 emis de BIN DUMITRU SANDA MGADALENA;		
B1	Intabulare, drept de PROPRIETATE, dobandit prin Succesiune, cota actuala 3/4, cota initiala 3/4 1) BURCEA LIVIU-ANDREI	A1
Act Notarial nr. 80, din 12/05/2015 emis de BIN DUMITRU SANDA MGADALENA;		
B2	Intabulare, drept de PROPRIETATE, dobandit prin Succesiune, cota actuala 1/4, cota initiala 1/4 1) BURCEA LIVIU-ANDREI	A1

C. Partea III. SARCINI .

Inscrieri privind dezmembramintele dreptului de proprietate, drepturi reale de garanție și sarcini	Referințe
NU SUNT	


Anexa Nr. 1 La Partea I

Teren

Nr cadastral	Suprafața (mp)*	Observații / Referințe
	7.275	

* Suprafața este determinată în planul de proiecție Stereo 70.

DETALII LINIARE IMOBIL



Date referitoare la teren

Crt	Categorie folosință	Intravilan	Suprafața (mp)	Tarla	Parcelă	Nr. topo	Observații / Referințe
1	arabil	NU	7.275	61	773	-	In act se regasese T62 P773/5, In act P 773/5

Lungime Segmente

1) Valorile lungimilor segmentelor sunt obținute din proiecție în plan.

Punct început	X / Y	Punct sfârșit	X / Y	Lungime segment (** (m)
1	493.422,568 344.311,617	2	493.416,698 344.318,897	9.352
2	493.416,698 344.318,897	3	493.188,898 344.145,701	286.164
3	493.188,898 344.145,701	4	493.189,061 344.142,291	3.414
4	493.189,061 344.142,291	5	493.194,503 344.128,905	14.45
5	493.194,503 344.128,905	6	493.199,611 344.122,375	8.291

Punct început	X / Y	Punct sfârșit	X / Y	Lungime segment (** (m)
6	493.199,611 344.122,375	7	493.431,827 344.298,928	291.711
7	493.431,827 344.298,928	1	493.422,568 344.311,617	15.708

** Lungimile segmentelor sunt determinate în planul de proiecție Stereo 70 și sunt rotunjite la 1 milimetru.

*** Distanța dintre puncte este formată din segmente cumulate ce sunt mai mici decât valoarea 1 milimetru.

Neutilizabil în Circuitul Civil

**DATE DESPRE IMOBILUL NR. 15756**

Oficiul de Cadastru și Publicitate Imobiliară ARGES
Biroul de Cadastru și Publicitate Imobiliară Costesti

A. Partea I. Descrierea imobilului

TEREN Extravilan

Adresa: Jud. Arges

Nr. Crt	Nr cadastral Nr. topografic	Suprafața* (mp)	Observații / Referințe
A1		9.863	Sector cadastral:39 Teren neimprejmuit;

B. Partea II. Proprietari și acte

Inscrieri privitoare la dreptul de proprietate și alte drepturi reale	Referințe
/	
Act Notarial nr. 384, din 06/12/2005 emis de BIN CARMEN GRECU;	
B1	A1
Intabulare, drept de PROPRIETATE, dobandit prin Succesiune, cota actuala 1/1, cota initiala 1/1 1) BURCEA MIHAIL	

C. Partea III. SARCINI .


Inscrieri privind dezmembramintele dreptului de proprietate, drepturi reale de garanție și sarcini	Referințe
NU SUNT	

Anexa Nr. 1 La Partea I

Teren

Nr cadastral	Suprafața (mp)*	Observații / Referințe
	9.863	

* Suprafața este determinată în planul de proiecție Stereo 70.



Date referitoare la teren

Crt	Categorie folosință	Intra vilan	Suprafața (mp)	Tarla	Parcelă	Nr. topo	Observații / Referințe
1	arabil	NU	9.863	61	773	-	In act se regasese T62 P773/6, In act P 773/6

Lungime Segmente

1) Valorile lungimilor segmentelor sunt obținute din proiecție în plan.

Punct început	X / Y	Punct sfârșit	X / Y	Lungime segment (** (m)
1	493.434,961 344.294,634	2	493.431,827 344.298,928	5.316
2	493.431,827 344.298,928	3	493.199,611 344.122,375	291.711
3	493.199,611 344.122,375	4	493.203,018 344.118,02	5.529
4	493.203,018 344.118,02	5	493.214,068 344.107,013	15.597
5	493.214,068 344.107,013	6	493.223,744 344.098,648	12.791

Punct început	X / Y	Punct sfârșit	X / Y	Lungime segment (** (m)
6	493.223,744 344.098,648	7	493.462,679 344.280,311	300.152
7	493.462,679 344.280,311	8	493.453,362 344.290,288	13.651
8	493.453,362 344.290,288	9	493.443,353 344.281,538	13.294
9	493.443,353 344.281,538	1	493.434,961 344.294,634	15.554

** Lungimile segmentelor sunt determinate în planul de proiecție Stereo 70 și sunt rotunjite la 1 milimetru.

*** Distanța dintre puncte este formată din segmente cumulate ce sunt mai mici decât valoarea 1 milimetru.

Neutilizabil în Circuitul Civil

**DATE DESPRE IMOBILUL NR. 15757**

Oficiul de Cadastru și Publicitate Imobiliară ARGES
Biroul de Cadastru și Publicitate Imobiliară Costesti

A. Partea I. Descrierea imobilului

TEREN Extravilan

Adresa: Jud. Arges

Nr. Crt	Nr cadastral Nr. topografic	Suprafața* (mp)	Observații / Referințe
A1		1.558	Sector cadastral:39 Teren neimprejmuit;

B. Partea II. Proprietari și acte

Inscrieri privitoare la dreptul de proprietate și alte drepturi reale	Referințe
/	
Act Administrativ nr. 73375, din 26/06/1995 emis de CJSDPAT ARGES;	
B1	A1
Intabulare, drept de PROPRIETATE, dobandit prin Constituire, cota actuala 1/1, cota initiala 1/1	
1) BUCȘE TRAIAN	

C. Partea III. SARCINI .

Inscrieri privind dezmembramintele dreptului de proprietate, drepturi reale de garanție și sarcini	Referințe
NU SUNT	

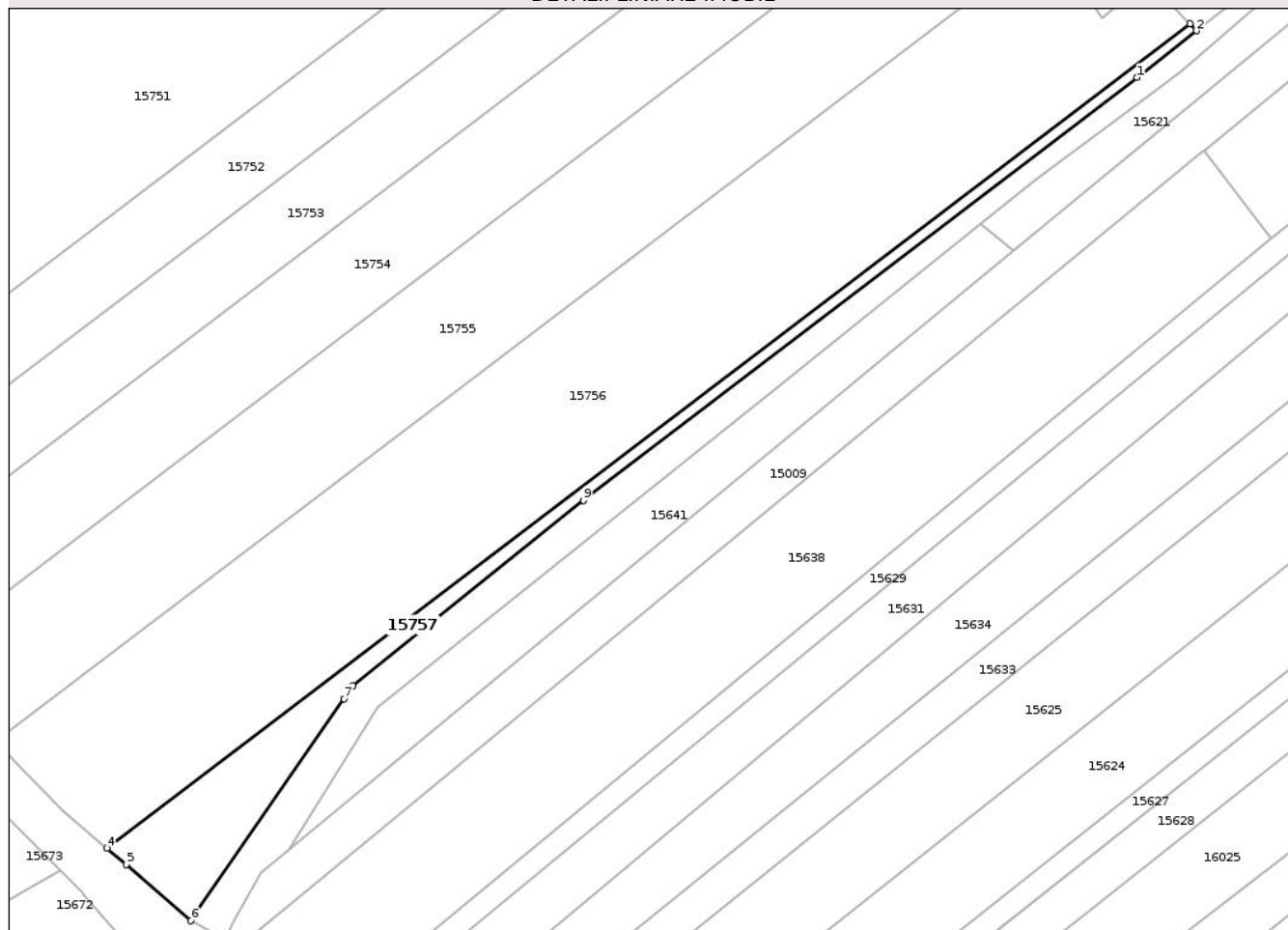
Anexa Nr. 1 La Partea I

Teren

Nr cadastral	Suprafața (mp)*	Observații / Referințe
	1.558	

* Suprafața este determinată în planul de proiecție Stereo 70.

DETALII LINIARE IMOBIL



Date referitoare la teren

Crt	Categorie folosință	Intra vilan	Suprafața (mp)	Tarla	Parcelă	Nr. topo	Observații / Referințe
1	curți constructii	NU	1.000	61	773	-	In act se regaseste T62 P773/20, In act P 773/20
2	arabil	NU	558	61	773	-	In act se regaseste T62 P773/20, In act P 773/20

Lungime Segmente

1) Valorile lungimilor segmentelor sunt obținute din proiecție în plan.

Punct început	X / Y	Punct sfârșit	X / Y	Lungime segment (** (m)
1	493.451,071 344.268,472	2	493.464,132 344.278,756	16.624
2	493.464,132 344.278,756	3	493.462,679 344.280,311	2.128
3	493.462,679 344.280,311	4	493.223,744 344.098,648	300.152
4	493.223,744 344.098,648	5	493.227,975 344.094,991	5.592

Punct început	X / Y	Punct sfârșit	X / Y	Lungime segment (** (m)
5	493.227,975 344.094,991	6	493.242,257 344.082,643	18.88
6	493.242,257 344.082,643	7	493.276,069 344.131,557	59.463
7	493.276,069 344.131,557	8	493.278,051 344.134,424	3.485
8	493.278,051 344.134,424	9	493.328,865 344.175,298	65.213
9	493.328,865 344.175,298	1	493.451,071 344.268,472	153.674

** Lungimile segmentelor sunt determinate în planul de proiecție Stereo 70 și sunt rotunjite la 1 milimetru.

*** Distanța dintre puncte este formată din segmente cumulate ce sunt mai mici decât valoarea 1 milimetru.

Neutilizabil în Circuitul Civil

**DATE DESPRE IMOBILUL NR. 15758**

Oficiul de Cadastru și Publicitate Imobiliară ARGES
Biroul de Cadastru și Publicitate Imobiliară Costesti

A. Partea I. Descrierea imobilului

TEREN Intravilan

Adresa: Loc. Vulpesti, Jud. Arges

Nr. Crt	Nr cadastral Nr. topografic	Suprafața* (mp)	Observații / Referințe
A1		476	Sector cadastral:52 Teren imprejmuit;

B. Partea II. Proprietari și acte

Inscrieri privitoare la dreptul de proprietate și alte drepturi reale	Referințe
/	
Act Administrativ nr. Adeverinta nr. 7870, din 26/08/2025 emis de PRIMARIA COMUNEI BUZOESTI;	
B1	Inscrierea posesiei, drept de PROPRIETATE, dobandit prin Lege, cota actuala 1/1, cota initiala 1/1
	1) NEIDENTIFICAT NEIDENTIFICAT, CIF:0000000000000
Act Normativ nr. Legea 7, din 13/03/1996 emis de PARLAMENTUL ROMANIEI (art.13);	
B2	Se noteaza mentiunea de proprietar neidentificat.

C. Partea III. SARCINI .

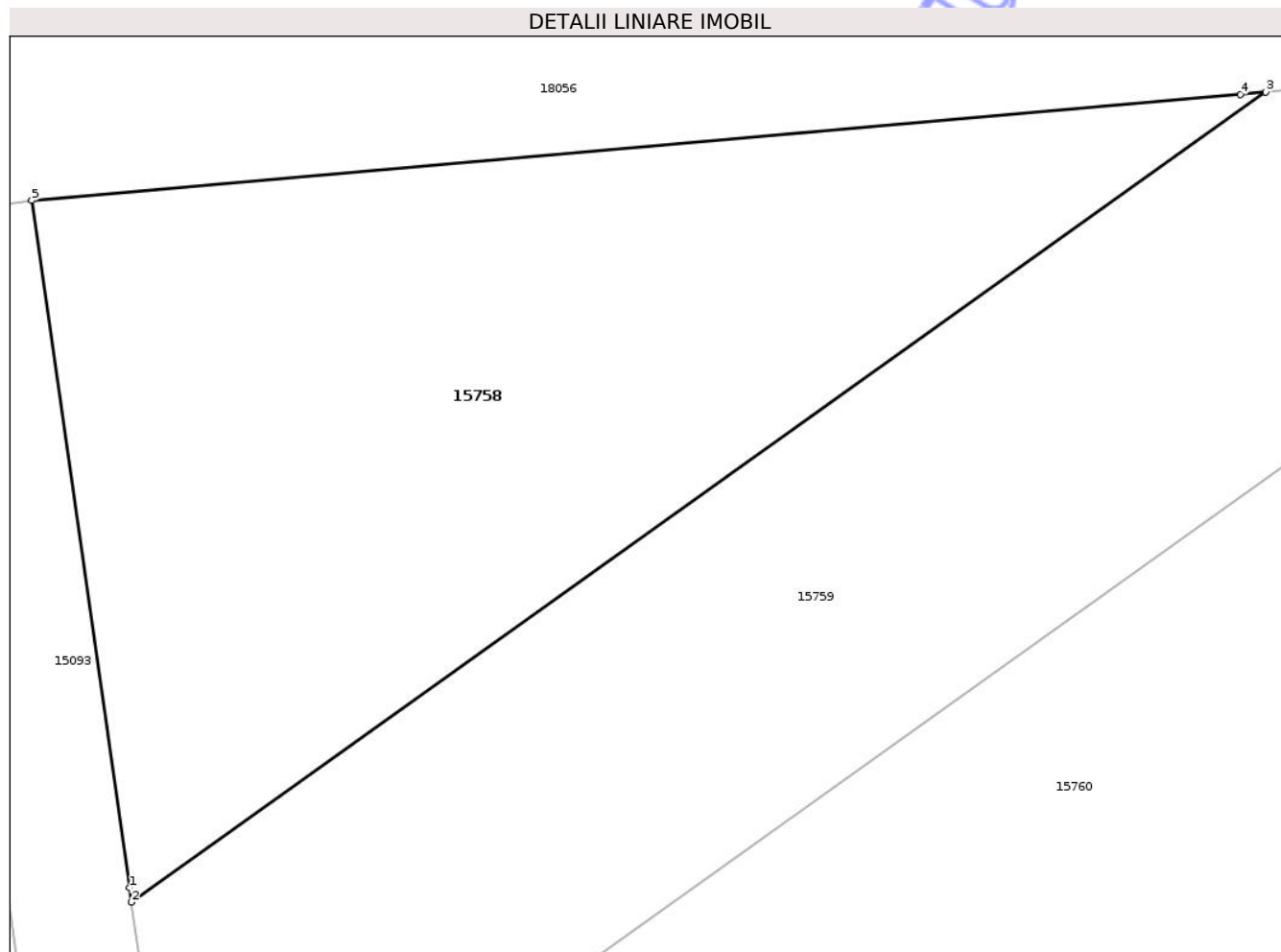
Inscrieri privind dezmembramintele dreptului de proprietate, drepturi reale de garanție și sarcini	Referințe
NU SUNT	

Anexa Nr. 1 La Partea I

Teren

Nr cadastral	Suprafața (mp)*	Observații / Referințe
	476	

* Suprafața este determinată în planul de proiecție Stereo 70.



Date referitoare la teren

Crt	Categorie folosință	Intra vilan	Suprafața (mp)	Tarla	Parcelă	Nr. topo	Observații / Referințe
1	arabil	DA	476	61	744	-	

Lungime Segmente

1) Valorile lungimilor segmentelor sunt obținute din proiecție în plan.

Punct început	X / Y	Punct sfârșit	X / Y	Lungime segment (** (m)
1	494.352,405 343.511,437	2	494.352,472 343.510,964	0.478
2	494.352,472 343.510,964	3	494.389,886 343.537,646	45.954
3	494.389,886 343.537,646	4	494.389,053 343.537,573	0.836
4	494.389,053 343.537,573	5	494.349,182 343.534,071	40.025
5	494.349,182 343.534,071	1	494.352,405 343.511,437	22.862

** Lungimile segmentelor sunt determinate în planul de proiecţie Stereo 70 şi sunt rotunjite la 1 milimetru.

*** Distanţa dintre puncte este formată din segmente cumulate ce sunt mai mici decât valoarea 1 milimetru.

Neutilizabil în Circuitul
Civil

**DATE DESPRE IMOBILUL NR. 15759**

Oficiul de Cadastru și Publicitate Imobiliară ARGES
Biroul de Cadastru și Publicitate Imobiliară Costesti

A. Partea I. Descrierea imobilului

TEREN Intravilan

Adresa: Loc. Vulpești, Jud. Arges

Nr. Crt	Nr cadastral Nr. topografic	Suprafața* (mp)	Observații / Referințe
A1	83912	596	Sector cadastral:52 Teren imprejmuit;

B. Partea II. Proprietari și acte

Inscrieri privitoare la dreptul de proprietate și alte drepturi reale		Referințe
15472 / 06/07/2018		
Act Administrativ nr. 145028, din 13/04/2018 emis de CJSDPAT ARGES (act administrativ nr 3897 din 08.06.2018, emis de PRIMARIA BUZOESTI;act administrativ nr 3897 din 08.06.2018, emis de PRIMARIA BUZOESTI);		
B1	Intabulare, drept de PROPRIETATE, dobandit prin Lege, cota actuala 1/1, cota initiala 1/1 1) SURDU IOANA	A1
4020 / 14/02/2024		
Act Administrativ nr. 15472, din 06/07/2018 emis de ANCP;		
B2	se notează re poziționarea imobilului, conform documentatiei cadastrale avizate sub nr.4020 din 14.02.2024 avizata de OCPI Arges-Serviciul Cadastru, cu stare de proprietate neschimbata,	A1

C. Partea III. SARCINI .

Inscrieri privind dezmembramintele dreptului de proprietate, drepturi reale de garanție și sarcini	Referințe
NU SUNT	

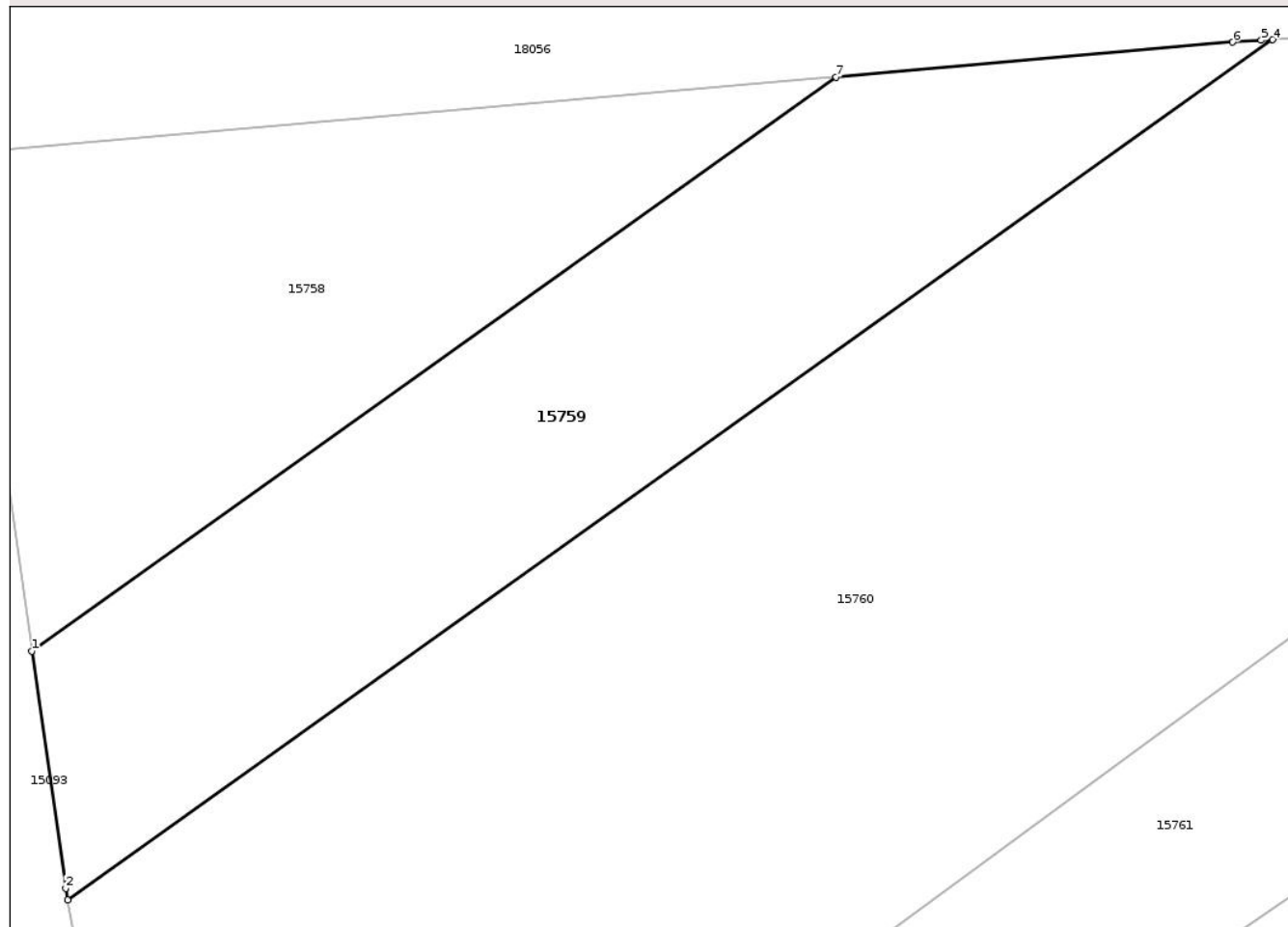
Anexa Nr. 1 La Partea I

Teren

Nr cadastral	Suprafața (mp)*	Observații / Referințe
83912	596	

* Suprafața este determinată în planul de proiecție Stereo 70.

DETALII LINIARE IMOBIL



Date referitoare la teren

Crt	Categorie folosință	Intravilan	Suprafața (mp)	Tarla	Parcelă	Nr. topo	Observații / Referințe
1	arabil	DA	596	61	744	-	Teren neimprejmuit

Lungime Segmente

1) Valorile lungimilor segmentelor sunt obținute din proiecție în plan.

Punct început	X / Y	Punct sfârșit	X / Y	Lungime segment (** (m)
1	494.352,472 343.510,964	2	494.354,042 343.499,938	11.137
2	494.354,042 343.499,938	3	494.354,136 343.499,408	0.538
3	494.354,136 343.499,408	4	494.410,185 343.539,381	68.843
4	494.410,185 343.539,381	5	494.409,654 343.539,348	0.532
5	494.409,654 343.539,348	6	494.408,321 343.539,265	1.336

Punct început	X / Y	Punct sfârșit	X / Y	Lungime segment (** (m)
6	494.408,321 343.539,265	7	494.389,886 343.537,646	18.506
7	494.389,886 343.537,646	1	494.352,472 343.510,964	45.954

** Lungimile segmentelor sunt determinate în planul de proiecție Stereo 70 și sunt rotunjite la 1 milimetru.

*** Distanța dintre puncte este formată din segmente cumulate ce sunt mai mici decât valoarea 1 milimetru.

Neutilizabil în Circuitul Civil

**DATE DESPRE IMOBILUL NR. 15760**

Oficiul de Cadastru și Publicitate Imobiliară ARGES
Biroul de Cadastru și Publicitate Imobiliară Costesti

A. Partea I. Descrierea imobilului

TEREN Intravilan

Adresa: Loc. Vulpesti, Jud. Arges

Nr. Crt	Nr cadastral Nr. topografic	Suprafața* (mp)	Observații / Referințe
A1	91859	2.187	Sector cadastral:52 Teren imprejmuit;

B. Partea II. Proprietari și acte

Inscrieri privitoare la dreptul de proprietate și alte drepturi reale	Referințe
9517 / 15/04/2024	
Act Notarial nr. 196, din 11/04/2024 emis de Dumitru Sanda Magdalena;	
B2	A1
Intabulare, drept de PROPRIETATE, bun comun, dobandit prin Conventie, cota actuala 1/1, cota initiala 1/1	
1) BRĂNESCU GHEORGHE VIOREL, casatorit cu	
2) BRĂNESCU GEORGETA NICOLETA	

C. Partea III. SARCINI .

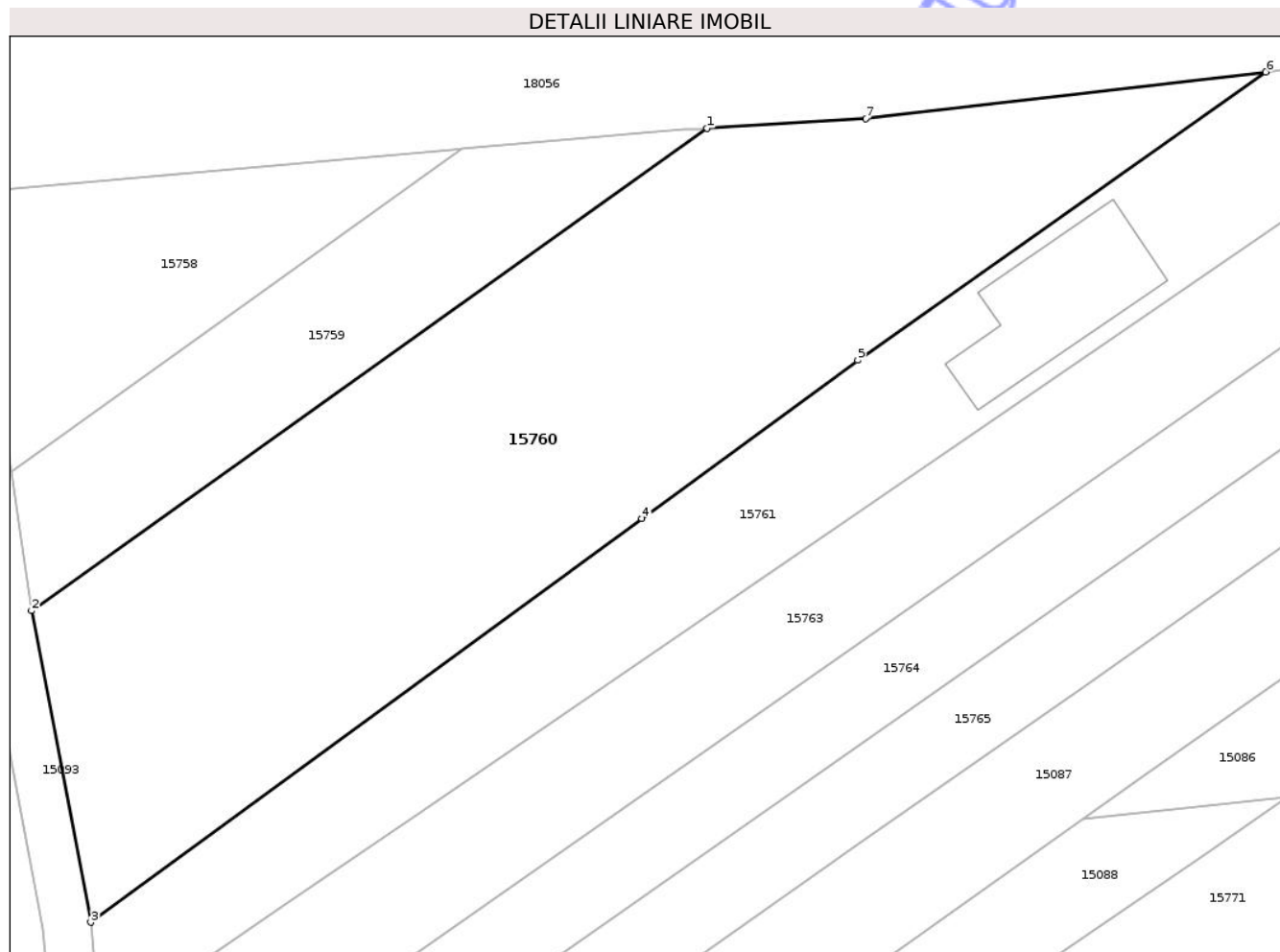
Inscrieri privind dezmembramintele dreptului de proprietate, drepturi reale de garanție și sarcini	Referințe
NU SUNT	

Anexa Nr. 1 La Partea I

Teren

Nr cadastral	Suprafața (mp)*	Observații / Referințe
91859	2.187	

* Suprafața este determinată în planul de proiecție Stereo 70.



Date referitoare la teren

Crt	Categorie folosință	Intravilan	Suprafața (mp)	Tarla	Parcelă	Nr. topo	Observații / Referințe
1	arabil	DA	2.187	61	744	-	Intravilan conf. PUG.

Lungime Segmente

1) Valorile lungimilor segmentelor sunt obținute din proiecție în plan.

Punct început	X / Y	Punct sfârșit	X / Y	Lungime segment (** (m)
1	494.410,185 343.539,381	2	494.354,136 343.499,408	68.843
2	494.354,136 343.499,408	3	494.359,035 343.473,584	26.285
3	494.359,035 343.473,584	4	494.404,767 343.507,044	56.666
4	494.404,767 343.507,044	5	494.422,669 343.520,154	22.189
5	494.422,669 343.520,154	6	494.456,519 343.544,053	41.437

Punct început	X / Y	Punct sfârșit	X / Y	Lungime segment (** (m)
6	494.456,519 343.544,053	7	494.423,356 343.540,195	33.387
7	494.423,356 343.540,195	1	494.410,185 343.539,381	13.196

** Lungimile segmentelor sunt determinate în planul de proiecție Stereo 70 și sunt rotunjite la 1 milimetru.

*** Distanța dintre puncte este formată din segmente cumulate ce sunt mai mici decât valoarea 1 milimetru.

Neutilizabil în Circuitul Civil

**DATE DESPRE IMOBILUL NR. 15761**

Oficiul de Cadastru și Publicitate Imobiliară ARGES
Biroul de Cadastru și Publicitate Imobiliară Costesti

A. Partea I. Descrierea imobilului

TEREN Intravilan

Adresa: Loc. Vulpești, Nr. 21A, Jud. Arges

Nr. Crt	Nr cadastral Nr. topografic	Suprafața* (mp)	Observații / Referințe
A1	80765	1.282	Sector cadastral:52 Teren imprejmuit; Imprejmuire partial

Construcții

Crt	Nr cadastral Nr. topografic	Adresa	Observații / Referințe
A1.1	80765-C1	Loc. Vulpești, Nr. 21A, Jud. Arges	Nr. niveluri:2; S. construita la sol:136 mp; S. construita desfasurata:272 mp; Locuinta construita in 2018 (P+M)

B. Partea II. Proprietari și acte

Inscrieri privitoare la dreptul de proprietate și alte drepturi reale		Referințe
8881 / 05/04/2024		
Act Notarial nr. 529, din 29/03/2024 emis de Grecu Carmen;		
B12	Intabulare, drept de PROPRIETATE, bun propriu, dobandit prin Conventie, cota actuala 1/1, cota initiala 1/1 1) BRĂNESCU RAMONA	A1, A1.1

C. Partea III. SARCINI .

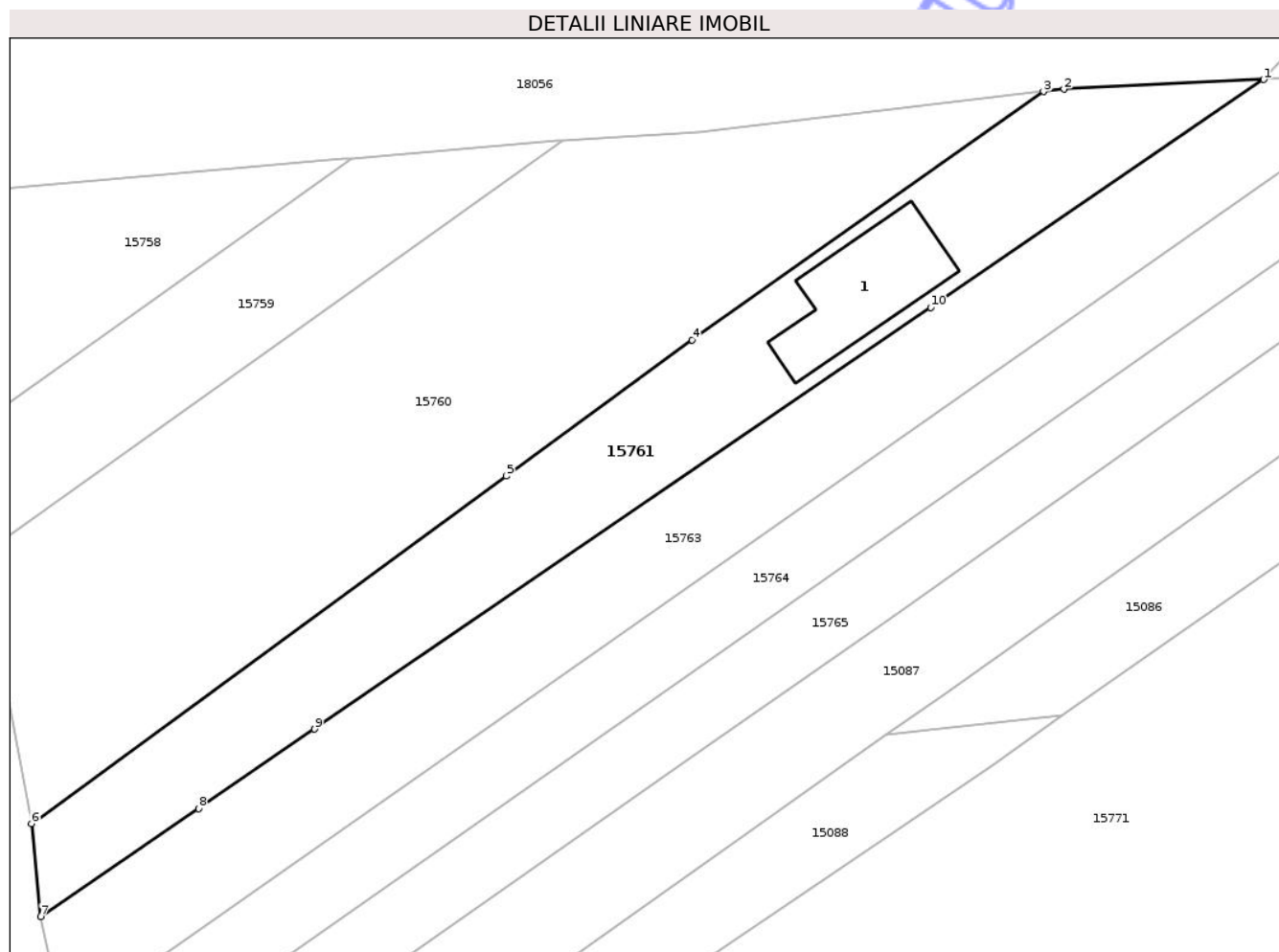
Inscrieri privind dezmembramintele dreptului de proprietate, drepturi reale de garanție și sarcini	Referințe
NU SUNT	

Anexa Nr. 1 La Partea I

Teren

Nr cadastral	Suprafața (mp)*	Observații / Referințe
80765	1.282	Imprejmuit partial

* Suprafața este determinată în planul de proiecție Stereo 70.



Date referitoare la teren

Crt	Categorie folosință	Intra vilan	Suprafața (mp)	Tarla	Parcelă	Nr. topo	Observații / Referințe
1	curți constructii	DA	750	61	744	-	
2	arabil	DA	532	61	744	-	

Date referitoare la construcții

Crt	Număr	Destinație construcție	Supraf. (mp)	Situație juridică	Observații / Referințe
A1.1	80765-C1	construcții de locuințe	136	Cu acte	Nr. niveluri:2; S. construita la sol:136 mp; S. construita desfasurata:272 mp; Locuinta construita in 2018 (P+M)

Lungime Segmente

1) Valorile lungimilor segmentelor sunt obținute din proiecție în plan.

Punct început	X / Y	Punct sfârșit	X / Y	Lungime segment (** (m))
1	494.477,73 343.545,217	2	494.458,485 343.544,282	19.268
2	494.458,485 343.544,282	3	494.456,519 343.544,053	1.979

Punct început	X / Y	Punct sfârșit	X / Y	Lungime segment (** (m)
3	494.456,519 343.544,053	4	494.422,669 343.520,154	41.437
4	494.422,669 343.520,154	5	494.404,767 343.507,044	22.189
5	494.404,767 343.507,044	6	494.359,035 343.473,584	56.666
6	494.359,035 343.473,584	7	494.359,91 343.464,646	8.981
7	494.359,91 343.464,646	8	494.375,108 343.475,028	18.406
8	494.375,108 343.475,028	9	494.386,304 343.482,676	13.559
9	494.386,304 343.482,676	10	494.445,649 343.523,272	71.902
10	494.445,649 343.523,272	1	494.477,73 343.545,217	38.869

** Lungimile segmentelor sunt determinate în planul de proiecție Stereo 70 și sunt rotunjite la 1 milimetru.

*** Distanța dintre puncte este formată din segmente cumulate ce sunt mai mici decât valoarea 1 milimetru.

**DATE DESPRE IMOBILUL NR. 15762**

Oficiul de Cadastru și Publicitate Imobiliară ARGES
Biroul de Cadastru și Publicitate Imobiliară Costesti

A. Partea I. Descrierea imobilului

TEREN Extravilan

Adresa: Jud. Arges

Nr. Crt	Nr cadastral Nr. topografic	Suprafața* (mp)	Observații / Referințe
A1		2.621	Sector cadastral:52 Teren neimprejmuit;

B. Partea II. Proprietari și acte

Inscrieri privitoare la dreptul de proprietate și alte drepturi reale	Referințe
/	
Act Administrativ nr. Adeverinta nr. 7870, din 26/08/2025 emis de PRIMARIA COMUNEI BUZOESTI;	
B1	Inscrierea posesiei, drept de PROPRIETATE, dobandit prin Lege, cota actuala 1/1, cota initiala 1/1
	1) NEIDENTIFICAT NEIDENTIFICAT, CIF:0000000000000
Act Normativ nr. Legea 7, din 13/03/1996 emis de PARLAMENTUL ROMANIEI (art.13);	
B2	Se noteaza mentiunea de proprietar neidentificat.

C. Partea III. SARCINI .

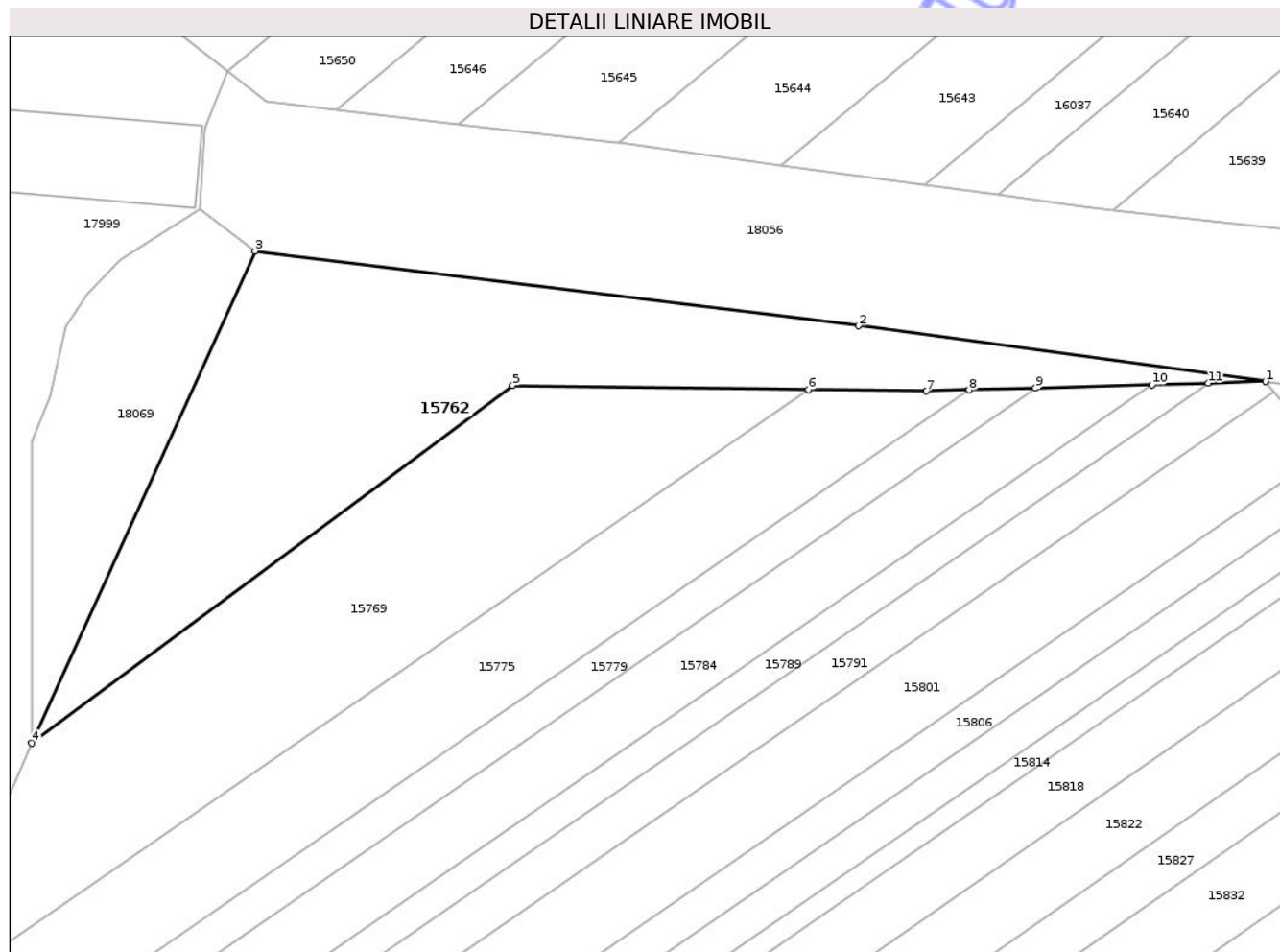
Inscrieri privind dezmembramintele dreptului de proprietate, drepturi reale de garanție și sarcini	Referințe
NU SUNT	

Anexa Nr. 1 La Partea I

Teren

Nr cadastral	Suprafața (mp)*	Observații / Referințe
	2.621	

* Suprafața este determinată în planul de proiecție Stereo 70.



Date referitoare la teren

Crt	Categorie folosință	Intra vilan	Suprafața (mp)	Tarla	Parcelă	Nr. topo	Observații / Referințe
1	neproductiv	NU	2.621	61	760	-	

Lungime Segmente

1) Valorile lungimilor segmentelor sunt obținute din proiecție în plan.

Punct început	X / Y	Punct sfârșit	X / Y	Lungime segment (** (m)
1	493.258,231 343.511,888	2	493.201,261 343.519,662	57.498
2	493.201,261 343.519,662	3	493.116,812 343.530,104	85.092
3	493.116,812 343.530,104	4	493.085,568 343.461,336	75.533
4	493.085,568 343.461,336	5	493.152,857 343.511,332	83.83
5	493.152,857 343.511,332	6	493.194,243 343.510,762	41.39

Punct început	X / Y	Punct sfârșit	X / Y	Lungime segment (** (m)
6	493.194,243 343.510,762	7	493.210,695 343.510,536	16.454
7	493.210,695 343.510,536	8	493.216,735 343.510,708	6.042
8	493.216,735 343.510,708	9	493.226,013 343.510,972	9.282
9	493.226,013 343.510,972	10	493.242,318 343.511,435	16.312
10	493.242,318 343.511,435	11	493.250,193 343.511,66	7.878
11	493.250,193 343.511,66	1	493.258,231 343.511,888	8.041

** Lungimile segmentelor sunt determinate în planul de proiecție Stereo 70 și sunt rotunjite la 1 milimetru.

*** Distanța dintre puncte este formată din segmente cumulate ce sunt mai mici decât valoarea 1 milimetru.

Neutilizabil în Circuitul Civil

**DATE DESPRE IMOBILUL NR. 15763**

Oficiul de Cadastru și Publicitate Imobiliară ARGES
Biroul de Cadastru și Publicitate Imobiliară Costesti

A. Partea I. Descrierea imobilului

TEREN Necunoscut

Adresa: Loc. Vulpești, Jud. Arges

Nr. Crt	Nr cadastral Nr. topografic	Suprafața* (mp)	Observații / Referințe
A1	91809	1.353	Sector cadastral:52 Teren imprejmuit; partial imprejmuit

B. Partea II. Proprietari și acte

Inscrieri privitoare la dreptul de proprietate și alte drepturi reale		Referințe
33983 / 07/12/2023		
Act Notarial nr. 33, din 01/03/2000 emis de DANCIU ILIE (act administrativ nr 42143 din 10.05.1994, emis de CJSDPAT ARGES;act administrativ nr 5628 din 02.08.2023, emis de PRIMARIA COMUNEI BUZOESTI;act administrativ nr 81 din 04.08.2023, emis de PRIMARIA COMUNEI BUZOESTI;act administrativ nr 1189 din 11.09.2013, emis de SPCLEP PITESTI;act notarial nr 6135 din 29.11.2023, emis de DANCIU NARCIS VIOREL);		
B1	Intabulare, drept de PROPRIETATE, bun propriu, dobandit prin Succesiune, cota actuala 2/8, cota initiala 2/8 1) MĂRGĂRITESCU DUMITRA	A1
B2	Intabulare, drept de PROPRIETATE, bun propriu, dobandit prin Succesiune, cota actuala 3/8, cota initiala 3/8 1) MĂRGĂRITESCU CRISTINEL-ALEXANDRU	A1
B3	Intabulare, drept de PROPRIETATE, bun propriu, dobandit prin Succesiune, cota actuala 3/8, cota initiala 3/8 1) PĂTRAȘCU DORINA-ADRIANA	A1

C. Partea III. SARCINI

Inscrieri privind dezmembramintele dreptului de proprietate, drepturi reale de garanție și sarcini	Referințe
NU SUNT	

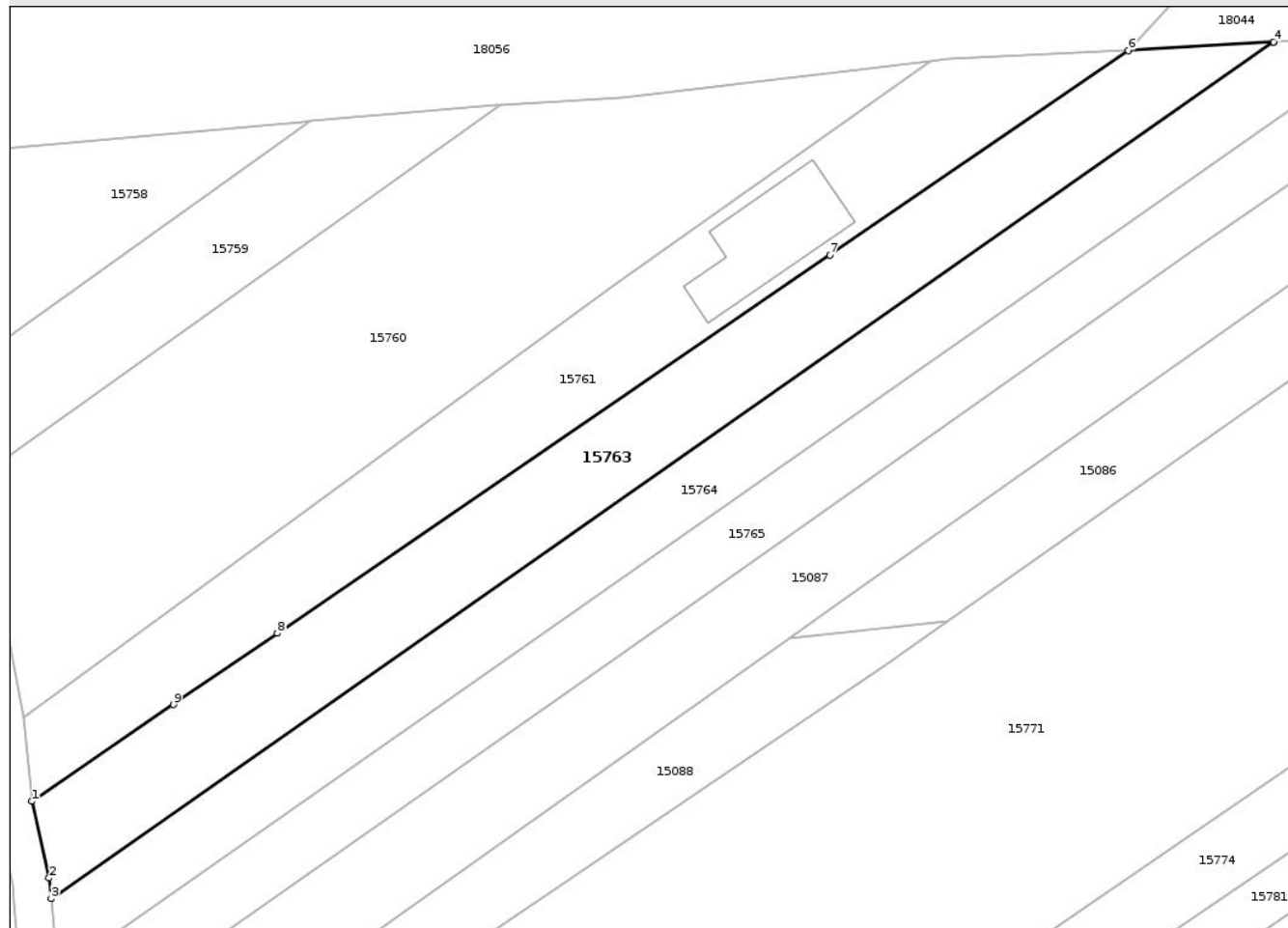
Anexa Nr. 1 La Partea I

Teren

Nr cadastral	Suprafața (mp)*	Observații / Referințe
91809	1.353	partial imprejmuit

* Suprafața este determinată în planul de proiecție Stereo 70.

DETALII LINIARE IMOBIL



Date referitoare la teren

Crt	Categorie folosință	Intra vilan	Suprafața (mp)	Tarla	Parcelă	Nr. topo	Observații / Referințe
1	arabil	DA	1.074	61	744	-	
2	arabil	NU	279	61	744	-	

Lungime Segmente

1) Valorile lungimilor segmentelor sunt obținute din proiecție în plan.

Punct început	X / Y	Punct sfârșit	X / Y	Lungime segment (** (m))
1	494.359,91 343.464,646	2	494.361,767 343.456,408	8.445
2	494.361,767 343.456,408	3	494.361,976 343.454,19	2.228
3	494.361,976 343.454,19	4	494.493,34 343.546,156	160.357
4	494.493,34 343.546,156	5	494.493,335 343.546,156	0.005

Punct început	X / Y	Punct sfârșit	X / Y	Lungime segment (** (m)
5	494.493,335 343.546,156	6	494.477,73 343.545,217	15.633
6	494.477,73 343.545,217	7	494.445,649 343.523,272	38.869
7	494.445,649 343.523,272	8	494.386,304 343.482,676	71.902
8	494.386,304 343.482,676	9	494.375,108 343.475,028	13.559
9	494.375,108 343.475,028	1	494.359,91 343.464,646	18.406

** Lungimile segmentelor sunt determinate în planul de proiecție Stereo 70 și sunt rotunjite la 1 milimetru.

*** Distanța dintre puncte este formată din segmente cumulate ce sunt mai mici decât valoarea 1 milimetru.

Neutilizabil în Circuitul Civil

**DATE DESPRE IMOBILUL NR. 15764**

Oficiul de Cadastru și Publicitate Imobiliară ARGES
Biroul de Cadastru și Publicitate Imobiliară Costesti

A. Partea I. Descrierea imobilului

TEREN Necunoscut

Adresa: Loc. Vulpesti, Jud. Arges

Nr. Crt	Nr cadastral Nr. topografic	Suprafața* (mp)	Observații / Referințe
A1	89580	1.167	Sector cadastral:52 Teren imprejmuit;

B. Partea II. Proprietari și acte

Inscrieri privitoare la dreptul de proprietate și alte drepturi reale	Referințe
1848 / 08/02/2021	
Act Notarial nr. 568, din 04/02/2021 emis de Danciu Narcis Viorel;	
B2 Intabulare, drept de PROPRIETATE, bun propriu, dobandit prin Conventie, cota actuala 1/1, cota initiala 1/1	A1
1) PĂTRAȘCU FLORIN	

C. Partea III. SARCINI .

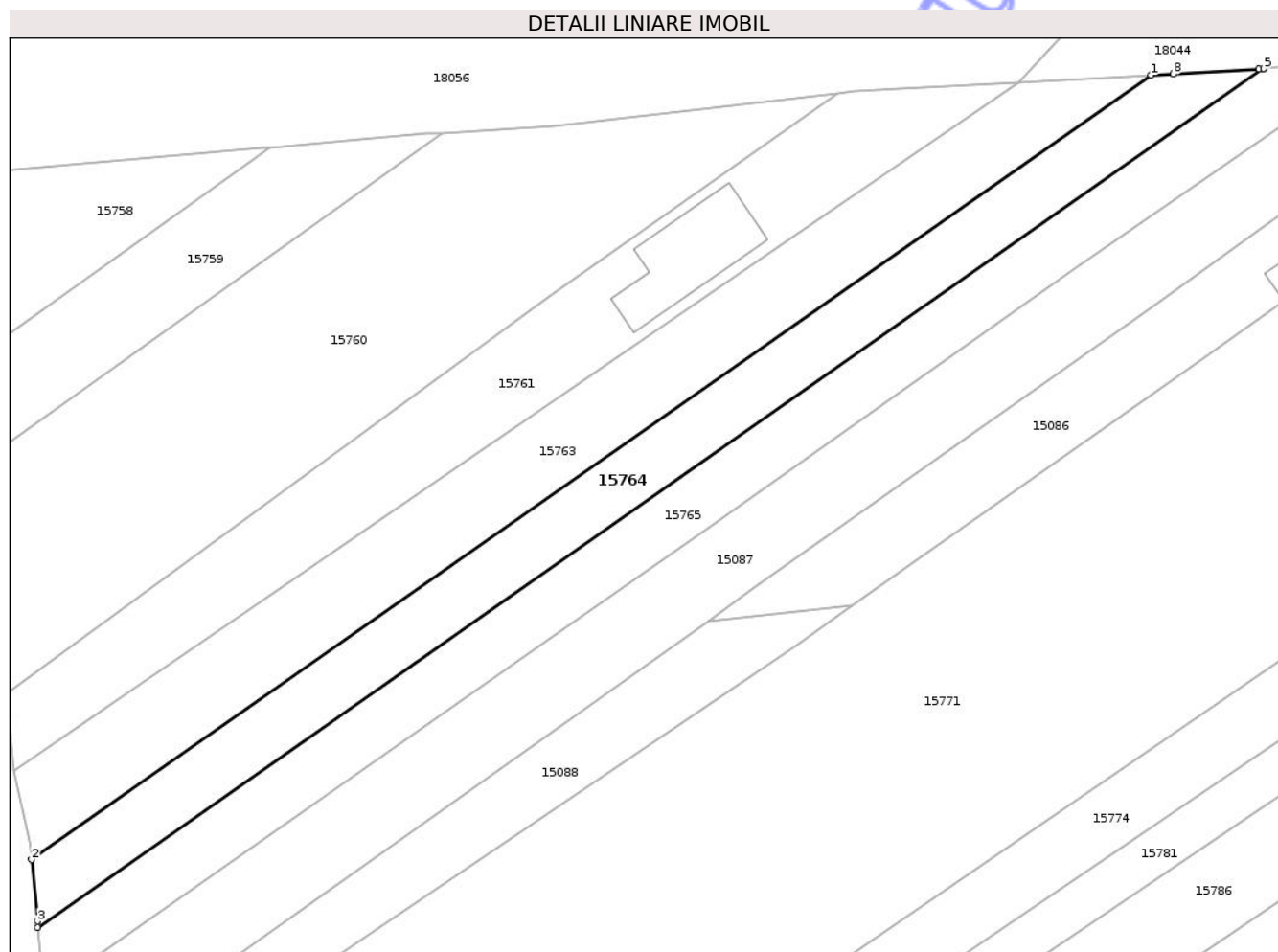
Inscrieri privind dezmembramintele dreptului de proprietate, drepturi reale de garanție și sarcini	Referințe
NU SUNT	

Anexa Nr. 1 La Partea I

Teren

Nr cadastral	Suprafața (mp)*	Observații / Referințe
89580	1.167	

* Suprafața este determinată în planul de proiecție Stereo 70.



Date referitoare la teren

Crt	Categorie folosință	Intravilan	Suprafața (mp)	Tarla	Parcelă	Nr. topo	Observații / Referințe
1	arabil	DA	831	61	744	-	
2	arabil	NU	336	61	744	-	

Lungime Segmente

1) Valorile lungimilor segmentelor sunt obținute din proiecție în plan.

Punct început	X / Y	Punct sfârșit	X / Y	Lungime segment (** (m))
1	494.493,34 343.546,156	2	494.361,976 343.454,19	160.357
2	494.361,976 343.454,19	3	494.362,656 343.446,968	7.254
3	494.362,656 343.446,968	4	494.362,72 343.446,227	0.744
4	494.362,72 343.446,227	5	494.506,542 343.546,916	175.565

Punct început	X / Y	Punct sfârșit	X / Y	Lungime segment (** (m)
5	494.506,542 343.546,916	6	494.506,537 343.546,915	0.005
6	494.506,537 343.546,915	7	494.505,959 343.546,857	0.581
7	494.505,959 343.546,857	8	494.495,944 343.546,295	10.031
8	494.495,944 343.546,295	1	494.493,34 343.546,156	2.608

** Lungimile segmentelor sunt determinate în planul de proiecție Stereo 70 și sunt rotunjite la 1 milimetru.

*** Distanța dintre puncte este formată din segmente cumulate ce sunt mai mici decât valoarea 1 milimetru.

Neutilizabil în Circuitul Civil

**DATE DESPRE IMOBILUL NR. 15765**

Oficiul de Cadastru și Publicitate Imobiliară ARGES
Biroul de Cadastru și Publicitate Imobiliară Costesti

A. Partea I. Descrierea imobilului

TEREN Necunoscut

Adresa: Loc. Vulpesti, Jud. Arges

Nr. Crt	Nr cadastral Nr. topografic	Suprafața* (mp)	Observații / Referințe
A1	91385	1.219	Sector cadastral:52 Teren imprejmuit;

B. Partea II. Proprietari și acte

Inscrieri privitoare la dreptul de proprietate și alte drepturi reale		Referințe
13930 / 01/07/2022		
Act Notarial nr. 260, din 09/11/2004 emis de CRACIUN IRINA (act administrativ nr 5487 din 14.06.2022, emis de PRIMARIA COMUNEI BUZOESTI;act administrativ nr 5487 din 14.06.2022, emis de PRIMARIA COMUNEI BUZOESTI;act administrativ nr 59635 din 16.12.1994, emis de CJSDPAT ARGES);		
B1	Intabulare, drept de PROPRIETATE, bun propriu, dobandit prin lesire Din Indiviziune, cota actuala 1/1, cota initiala 1/1 1) SERBAN MARIN	A1

C. Partea III. SARCINI .

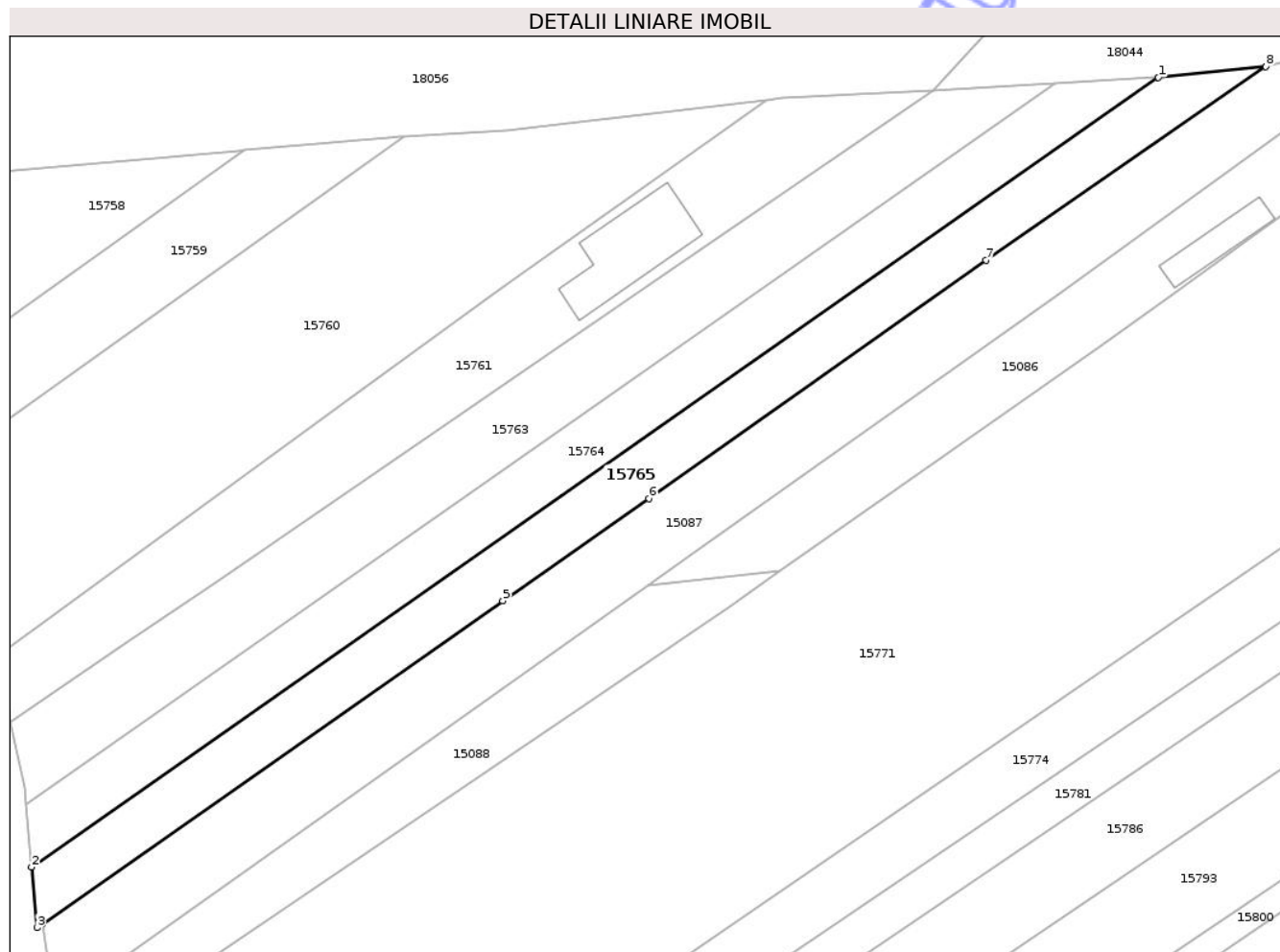
Inscrieri privind dezmembramintele dreptului de proprietate, drepturi reale de garanție și sarcini	Referințe
NU SUNT	

Anexa Nr. 1 La Partea I

Teren

Nr cadastral	Suprafața (mp)*	Observații / Referințe
91385	1.219	

* Suprafața este determinată în planul de proiecție Stereo 70.



Date referitoare la teren

Crt	Categorie folosință	Intravilan	Suprafața (mp)	Tarla	Parcelă	Nr. topo	Observații / Referințe
1	arabil	DA	786	61	744	-	
2	arabil	NU	433	61	744	-	

Lungime Segmente

1) Valorile lungimilor segmentelor sunt obținute din proiecție în plan.

Punct început	X / Y	Punct sfârșit	X / Y	Lungime segment (** (m))
1	494.506,542 343.546,916	2	494.362,72 343.446,227	175.565
2	494.362,72 343.446,227	3	494.363,387 343.438,513	7.743
3	494.363,387 343.438,513	4	494.364,108 343.439,013	0.877
4	494.364,108 343.439,013	5	494.422,863 343.480,151	71.725

Punct început	X / Y	Punct sfârşit	X / Y	Lungime segment (** (m)
5	494.422,863 343.480,151	6	494.441,512 343.493,207	22.765
6	494.441,512 343.493,207	7	494.484,543 343.523,632	52.701
7	494.484,543 343.523,632	8	494.520,237 343.548,291	43.383
8	494.520,237 343.548,291	1	494.506,542 343.546,916	13.764

** Lungimile segmentelor sunt determinate în planul de proiecţie Stereo 70 şi sunt rotunjite la 1 milimetru.

*** Distanţa dintre puncte este formată din segmente cumulate ce sunt mai mici decât valoarea 1 milimetru.

Neutilizabil în Circuitul Civil

**DATE DESPRE IMOBILUL NR. 15766**

Oficiul de Cadastru și Publicitate Imobiliară ARGES
Biroul de Cadastru și Publicitate Imobiliară Costesti

A. Partea I. Descrierea imobilului

TEREN Extravilan

Adresa: Jud. Arges

Nr. Crt	Nr cadastral Nr. topografic	Suprafața* (mp)	Observații / Referințe
A1		3.297	Sector cadastral:52 Teren neimprejmit;

B. Partea II. Proprietari și acte

Inscrieri privitoare la dreptul de proprietate și alte drepturi reale	Referințe
/	
Act Administrativ nr. 106490, din 03/02/1999 emis de CJSDPAT ARGES;	
B1	A1
Intabulare, drept de PROPRIETATE, dobandit prin Reconstituire, cota actuala 1/1, cota initiala 1/1	
1) MARIN F. CONSTANTIN	

C. Partea III. SARCINI .

Inscrieri privind dezmembramintele dreptului de proprietate, drepturi reale de garanție și sarcini	Referințe
NU SUNT	

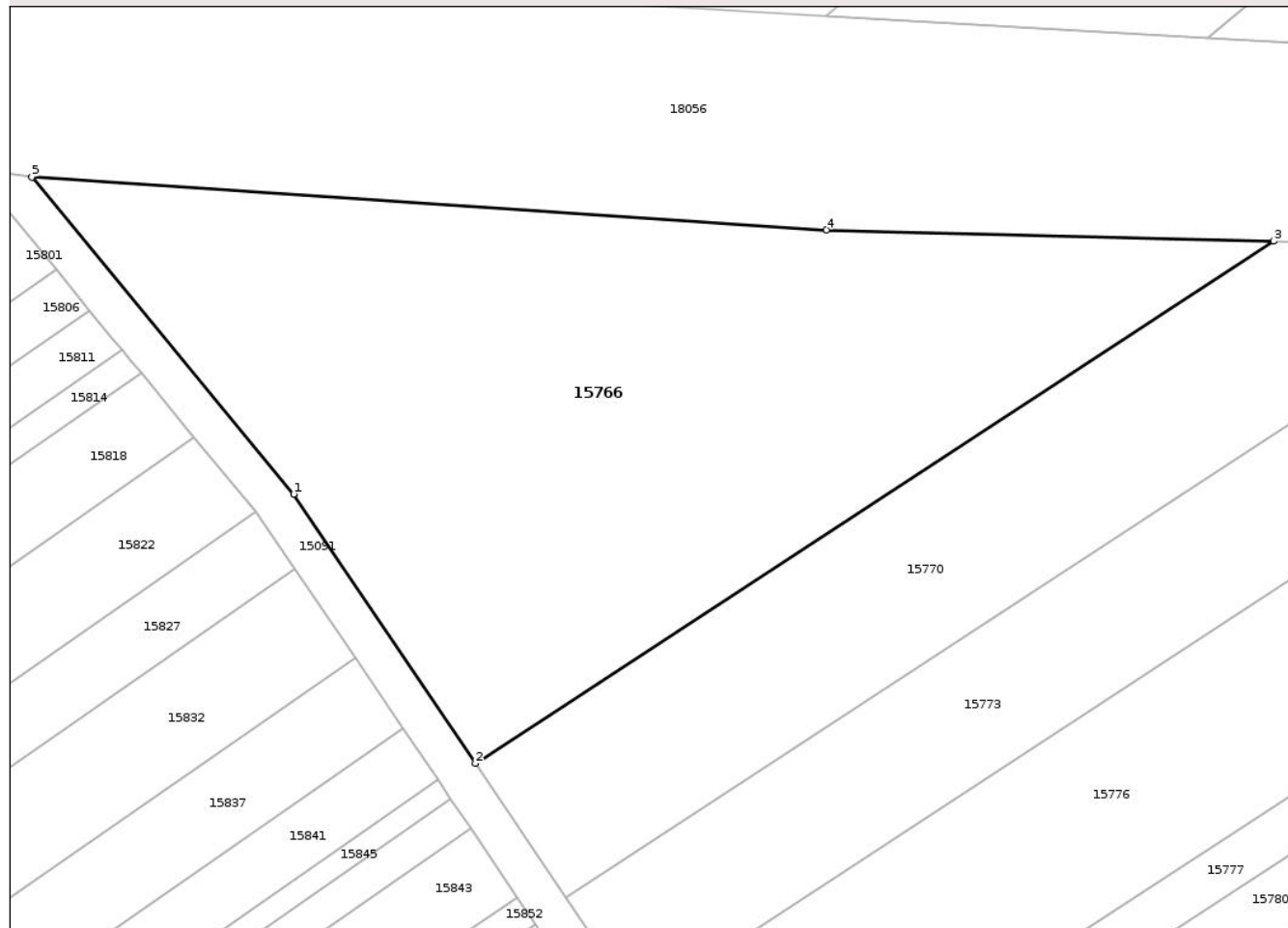
Anexa Nr. 1 La Partea I

Teren

Nr cadastral	Suprafața (mp)*	Observații / Referințe
	3.297	

* Suprafața este determinată în planul de proiecție Stereo 70.

DETALII LINIARE IMOBIL



Date referitoare la teren

Crt	Categorie folosință	Intra vilan	Suprafața (mp)	Tarla	Parcelă	Nr. topo	Observații / Referințe
1	arabil	NU	3.297	61	753	-	In act P 753/58

Lungime Segmente

1) Valorile lungimilor segmentelor sunt obținute din proiecție în plan.

Punct început	X / Y	Punct sfârșit	X / Y	Lungime segment (** (m)
1	493.290,025 343.479,702	2	493.308,032 343.453,048	32.167
2	493.308,032 343.453,048	3	493.387,14 343.504,739	94.499
3	493.387,14 343.504,739	4	493.342,828 343.505,862	44.326
4	493.342,828 343.505,862	5	493.264,08 343.511,09	78.921
5	493.264,08 343.511,09	1	493.290,025 343.479,702	40.723

** Lungimile segmentelor sunt determinate în planul de proiecție Stereo 70 și sunt rotunjite la 1 milimetru.

*** Distanța dintre puncte este formată din segmente cumulate ce sunt mai mici decât valoarea 1 milimetru.

Neutilizabil în Circuitul
Civil

**DATE DESPRE IMOBILUL NR. 15767**

Oficiul de Cadastru și Publicitate Imobiliară ARGES
Biroul de Cadastru și Publicitate Imobiliară Costesti

A. Partea I. Descrierea imobilului

TEREN Extravilan

Adresa: Jud. Arges

Nr. Crt	Nr cadastral Nr. topografic	Suprafața* (mp)	Observații / Referințe
A1		4.770	Sector cadastral:52 Teren neimprejmuit;

B. Partea II. Proprietari și acte

Inscrieri privitoare la dreptul de proprietate și alte drepturi reale		Referințe
/		
Act Notarial nr. 12, din 06/01/1999 emis de BIN DANCIU ILIE (Certificat de deces Seria D10, Nr. 857934, eliberat de Primăria Oraș Ștefănești, la data de 10.03.2020);		
B1	Intabulare, drept de PROPRIETATE, dobândit prin lesire Din Indiviziune, cota actuala 1/1, cota initiala 1/1 1) MIHAI GRIGORE DEFUNCT:Da	A1

C. Partea III. SARCINI .

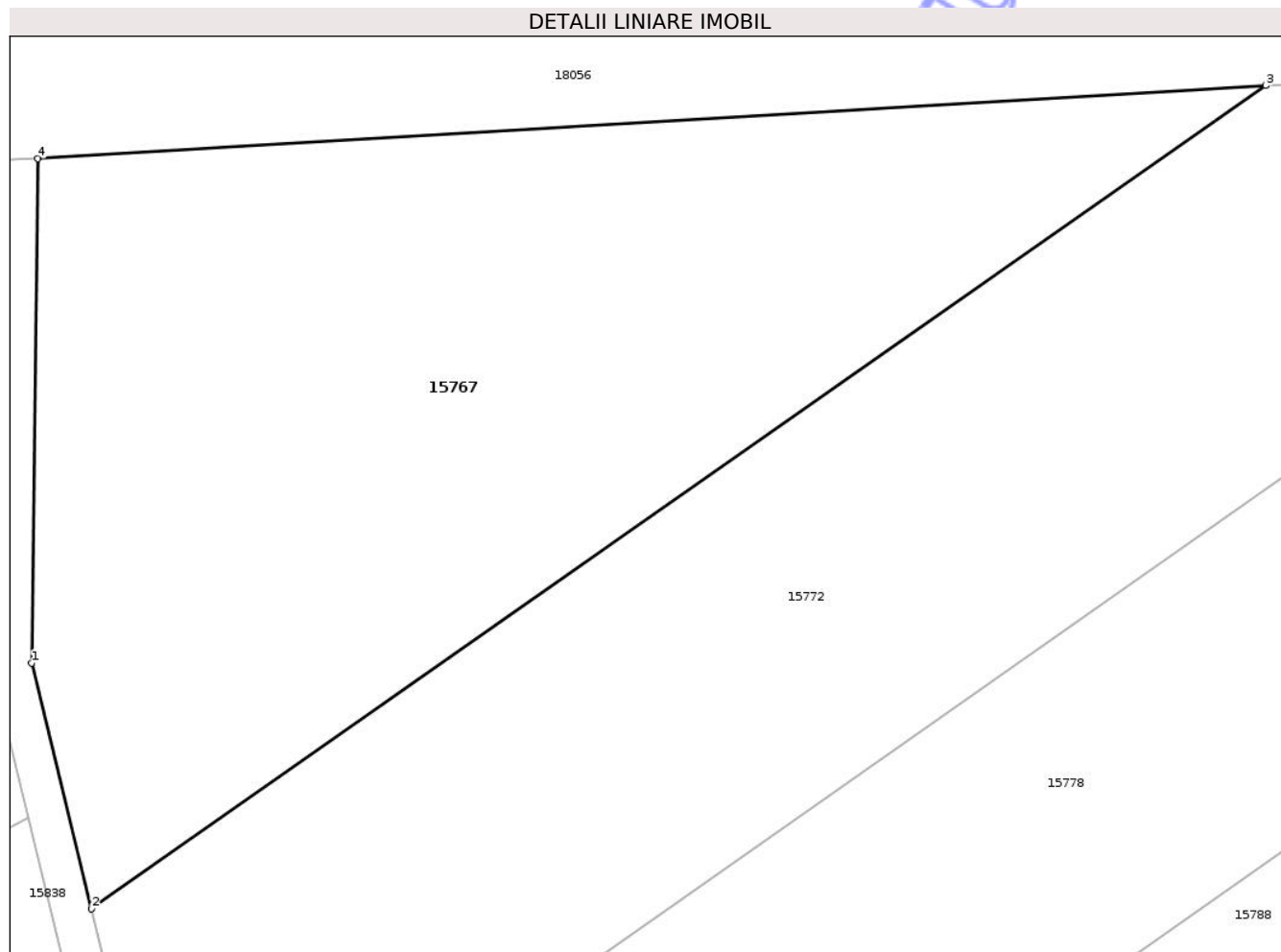
Inscrieri privind dezmembramintele dreptului de proprietate, drepturi reale de garanție și sarcini	Referințe
NU SUNT	

Anexa Nr. 1 La Partea I

Teren

Nr cadastral	Suprafața (mp)*	Observații / Referințe
	4.770	

* Suprafața este determinată în planul de proiecție Stereo 70.



Date referitoare la teren

Crt	Categorie folosință	Intra vilan	Suprafața (mp)	Tarla	Parcelă	Nr. topo	Observații / Referințe
1	arabil	NU	4.770	61	745	-	In act P 745/44

Lungime Segmente

1) Valorile lungimilor segmentelor sunt obținute din proiecție în plan.

Punct început	X / Y	Punct sfârșit	X / Y	Lungime segment (** (m)
1	493.962,244 343.461,559	2	493.968,239 343.437,037	25.244
2	493.968,239 343.437,037	3	494.085,546 343.519,199	143.218
3	494.085,546 343.519,199	4	493.962,874 343.511,901	122.889
4	493.962,874 343.511,901	1	493.962,244 343.461,559	50.346

** Lungimile segmentelor sunt determinate în planul de proiecție Stereo 70 și sunt rotunjite la 1 milimetru.

*** Distanţa dintre puncte este formată din segmente cumulate ce sunt mai mici decât valoarea 1 milimetru.

Neutilizabil în Circuitul
Civil

**DATE DESPRE IMOBILUL NR. 15768**

Oficiul de Cadastru și Publicitate Imobiliară ARGES
Biroul de Cadastru și Publicitate Imobiliară Costesti

A. Partea I. Descrierea imobilului

TEREN Extravilan

Adresa: Jud. Arges

Nr. Crt	Nr cadastral Nr. topografic	Suprafața* (mp)	Observații / Referințe
A1		4.230	Sector cadastral:52 Teren neimprejmuit;

B. Partea II. Proprietari și acte

Inscrieri privitoare la dreptul de proprietate și alte drepturi reale	Referințe
/	
Act Administrativ nr. 59650, din 30/12/1994 emis de CJSDPAT ARGES;	
B1	A1
Intabulare, drept de PROPRIETATE, dobandit prin Reconstituire, cota actuala 1/1, cota initiala 1/1	
1) VIȘINESCU I. DUMITRU	

C. Partea III. SARCINI .

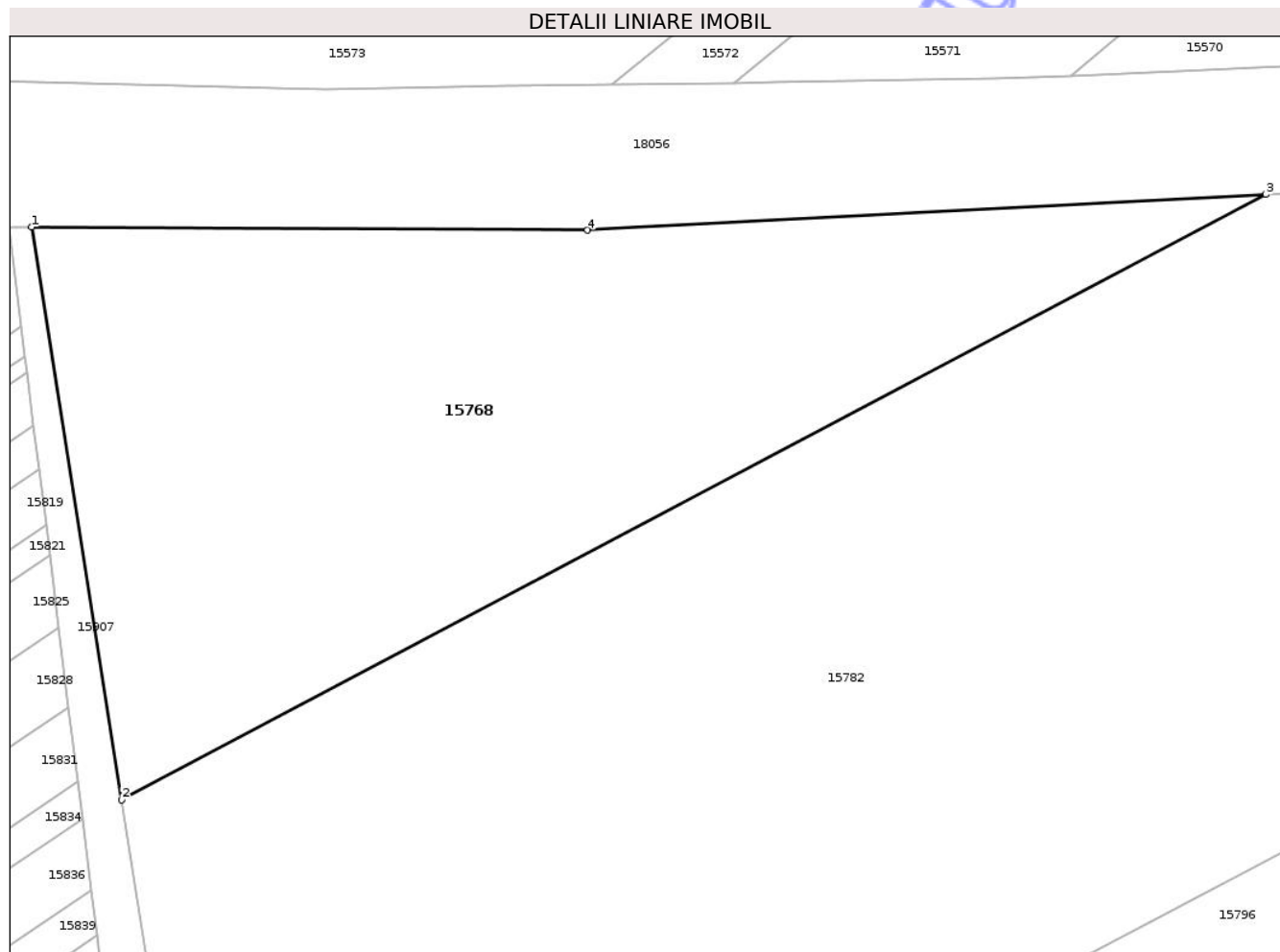
Inscrieri privind dezmembramintele dreptului de proprietate, drepturi reale de garanție și sarcini	Referințe
NU SUNT	

Anexa Nr. 1 La Partea I

Teren

Nr cadastral	Suprafața (mp)*	Observații / Referințe
	4.230	

* Suprafața este determinată în planul de proiecție Stereo 70.



Date referitoare la teren

Crt	Categorie folosință	Intra vilan	Suprafața (mp)	Tarla	Parcelă	Nr. topo	Observații / Referințe
1	arabil	NU	4.230	61	745	-	In act P 745a/37

Lungime Segmente

1) Valorile lungimilor segmentelor sunt obținute din proiecție în plan.

Punct început	X / Y	Punct sfârșit	X / Y	Lungime segment (** (m)
1	493.632,813 343.498,675	2	493.642,802 343.435,196	64.26
2	493.642,802 343.435,196	3	493.769,769 343.502,299	143.609
3	493.769,769 343.502,299	4	493.694,501 343.498,336	75.372
4	493.694,501 343.498,336	1	493.632,813 343.498,675	61.689

** Lungimile segmentelor sunt determinate în planul de proiecție Stereo 70 și sunt rotunjite la 1 milimetru.

*** Distanţa dintre puncte este formată din segmente cumulate ce sunt mai mici decât valoarea 1 milimetru.

Neutilizabil în Circuitul
Civil

**DATE DESPRE IMOBILUL NR. 15769**

Oficiul de Cadastru și Publicitate Imobiliară ARGES
Biroul de Cadastru și Publicitate Imobiliară Costesti

A. Partea I. Descrierea imobilului

TEREN Extravilan

Adresa: Jud. Arges

Nr. Crt	Nr cadastral Nr. topografic	Suprafața* (mp)	Observații / Referințe
A1		2.641	Sector cadastral:52 Teren neimprejmuit;

B. Partea II. Proprietari și acte

Inscrieri privitoare la dreptul de proprietate și alte drepturi reale	Referințe
/	
Act Administrativ nr. 105311, din 17/07/1998 emis de CJSDPAT ARGES;	
B1	A1
Intabulare, drept de PROPRIETATE, dobandit prin Reconstituire, cota actuala 1/1, cota initiala 1/1	
1) BRATU I. IOANA 2) MARIN I. GHEORGHE 3) MARIN I. MARIN 4) MĂTANIE I. NAFTALINA	

C. Partea III. SARCINI .

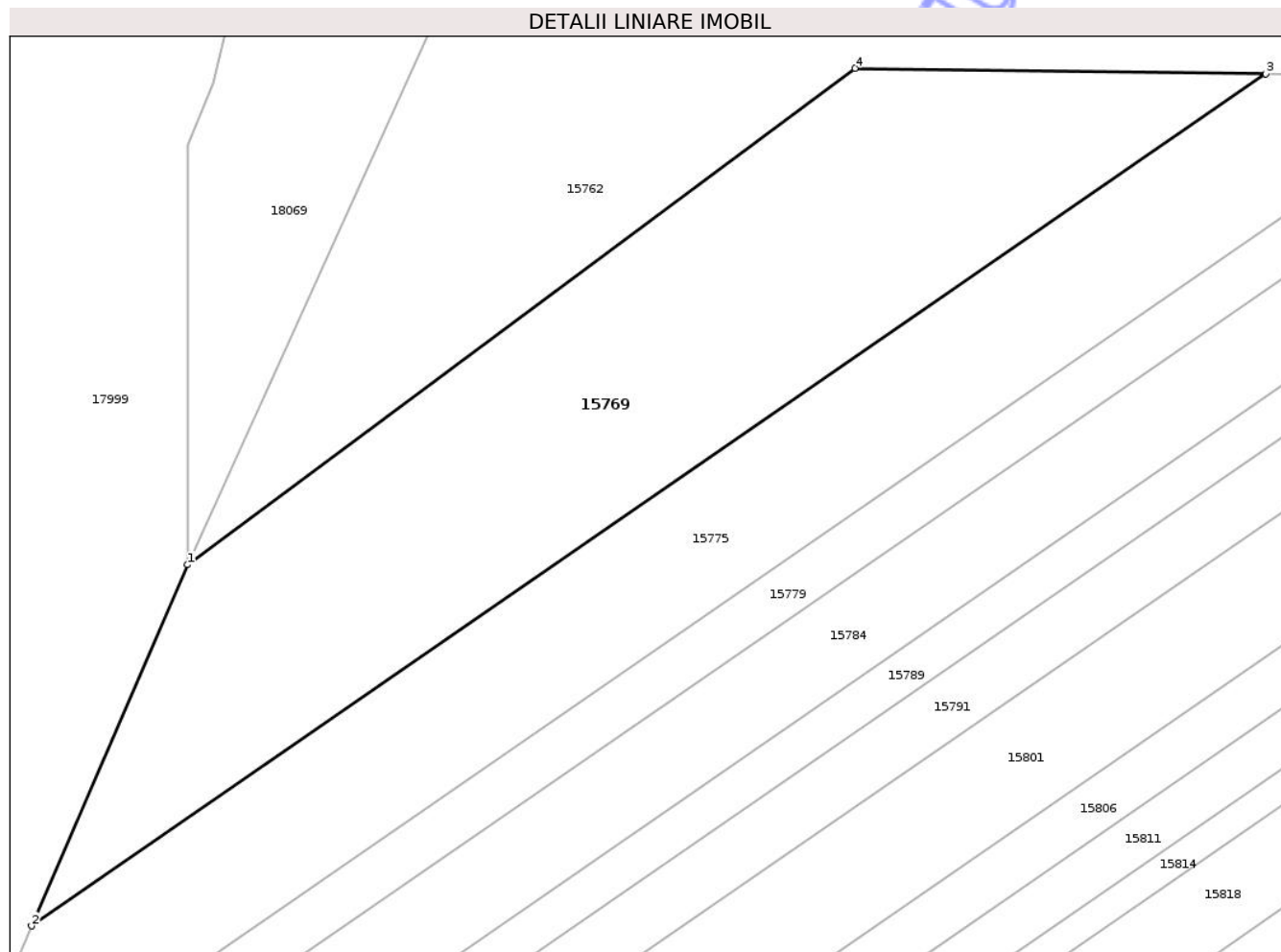
Inscrieri privind dezmembramintele dreptului de proprietate, drepturi reale de garanție și sarcini	Referințe
NU SUNT	

Anexa Nr. 1 La Partea I

Teren

Nr cadastral	Suprafața (mp)*	Observații / Referințe
	2.641	

* Suprafața este determinată în planul de proiecție Stereo 70.



Date referitoare la teren

Crt	Categorie folosință	Intra vilan	Suprafața (mp)	Tarla	Parcelă	Nr. topo	Observații / Referințe
1	arabil	NU	2.641	61	760	-	In act P 760/1

Lungime Segmente

1) Valorile lungimilor segmentelor sunt obținute din proiecție în plan.

Punct început	X / Y	Punct sfârșit	X / Y	Lungime segment (** (m)
1	493.085,568 343.461,336	2	493.069,847 343.424,974	39.615
2	493.069,847 343.424,974	3	493.194,243 343.510,762	151.109
3	493.194,243 343.510,762	4	493.152,857 343.511,332	41.39
4	493.152,857 343.511,332	1	493.085,568 343.461,336	83.83

** Lungimile segmentelor sunt determinate în planul de proiecție Stereo 70 și sunt rotunjite la 1 milimetru.

*** Distanţa dintre puncte este formată din segmente cumulate ce sunt mai mici decât valoarea 1 milimetru.

Neutilizabil în Circuitul
Civil

**DATE DESPRE IMOBILUL NR. 15770**

Oficiul de Cadastru și Publicitate Imobiliară ARGES
Biroul de Cadastru și Publicitate Imobiliară Costesti

A. Partea I. Descrierea imobilului

TEREN Extravilan

Adresa: Jud. Arges

Nr. Crt	Nr cadastral Nr. topografic	Suprafața* (mp)	Observații / Referințe
A1		1.690	Sector cadastral:52 Teren neimprejmuit;

B. Partea II. Proprietari și acte

Inscrieri privitoare la dreptul de proprietate și alte drepturi reale	Referințe
/	
Act Administrativ nr. 24339, din 08/10/1993 emis de CJSDPAT ARGES;	
B1	A1
Intabulare, drept de PROPRIETATE, dobandit prin Reconstituire, cota actuala 1/1, cota initiala 1/1	
1) GHERGHINA M. ION	

C. Partea III. SARCINI .

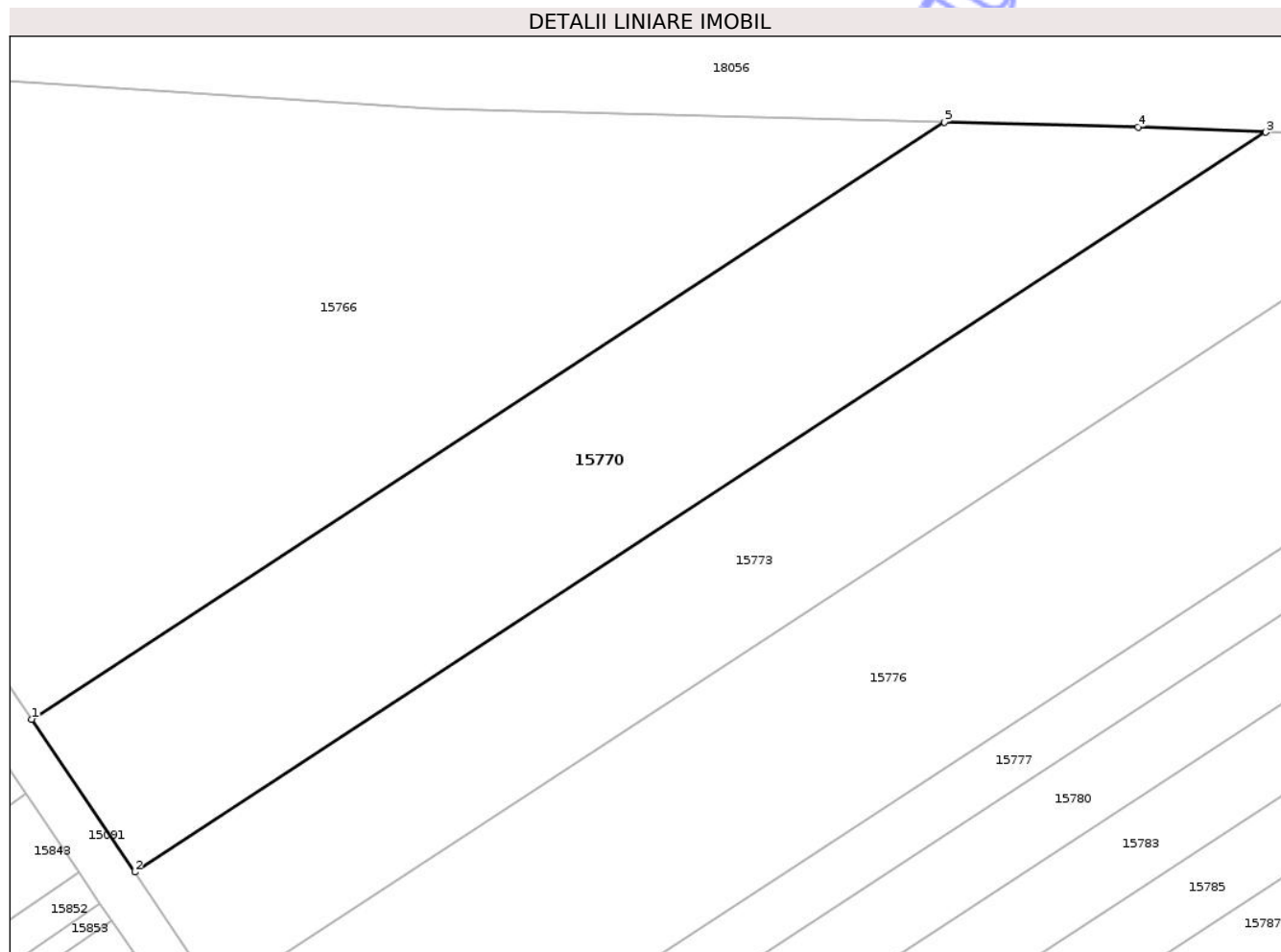
Inscrieri privind dezmembramintele dreptului de proprietate, drepturi reale de garanție și sarcini	Referințe
NU SUNT	

Anexa Nr. 1 La Partea I

Teren

Nr cadastral	Suprafața (mp)*	Observații / Referințe
	1.690	

* Suprafața este determinată în planul de proiecție Stereo 70.



Date referitoare la teren

Crt	Categorie folosință	Intra vilan	Suprafața (mp)	Tarla	Parcelă	Nr. topo	Observații / Referințe
1	arabil	NU	1.690	61	753	-	In act P 753/57

Lungime Segmente

1) Valorile lungimilor segmentelor sunt obținute din proiecție în plan.

Punct început	X / Y	Punct sfârșit	X / Y	Lungime segment (** (m)
1	493.308,032 343.453,048	2	493.316,969 343.439,82	15.964
2	493.316,969 343.439,82	3	493.414,98 343.503,863	117.08
3	493.414,98 343.503,863	4	493.403,926 343.504,314	11.063
4	493.403,926 343.504,314	5	493.387,14 343.504,739	16.791
5	493.387,14 343.504,739	1	493.308,032 343.453,048	94.499

** Lungimile segmentelor sunt determinate în planul de proiecţie Stereo 70 şi sunt rotunjite la 1 milimetru.

*** Distanţa dintre puncte este formată din segmente cumulate ce sunt mai mici decât valoarea 1 milimetru.

Neutilizabil în Circuitul
Civil

**DATE DESPRE IMOBILUL NR. 15771**

Oficiul de Cadastru și Publicitate Imobiliară ARGES
Biroul de Cadastru și Publicitate Imobiliară Costesti

A. Partea I. Descrierea imobilului

TEREN Necunoscut

Adresa: Loc. Vulpesti, Str Principala, Jud. Arges

Nr. Crt	Nr cadastral Nr. topografic	Suprafața* (mp)	Observații / Referințe
A1		8.531	Sector cadastral:52 Teren imprejmuit;

B. Partea II. Proprietari și acte

Inscrieri privitoare la dreptul de proprietate și alte drepturi reale	Referințe
/	
Act Administrativ nr. Adeverinta nr. 7870, din 26/08/2025 emis de PRIMARIA COMUNEI BUZOESTI;	
B1	Inscrierea posesiei, drept de PROPRIETATE, dobandit prin Lege, cota actuala 1/1, cota initiala 1/1 1) NEIDENTIFICAT NEIDENTIFICAT, CIF:0000000000000
Act Normativ nr. Legea 7, din 13/03/1996 emis de PARLAMENTUL ROMANIEI (art.13);	
B2	Se noteaza mentiunea de proprietar neidentificat.

C. Partea III. SARCINI .

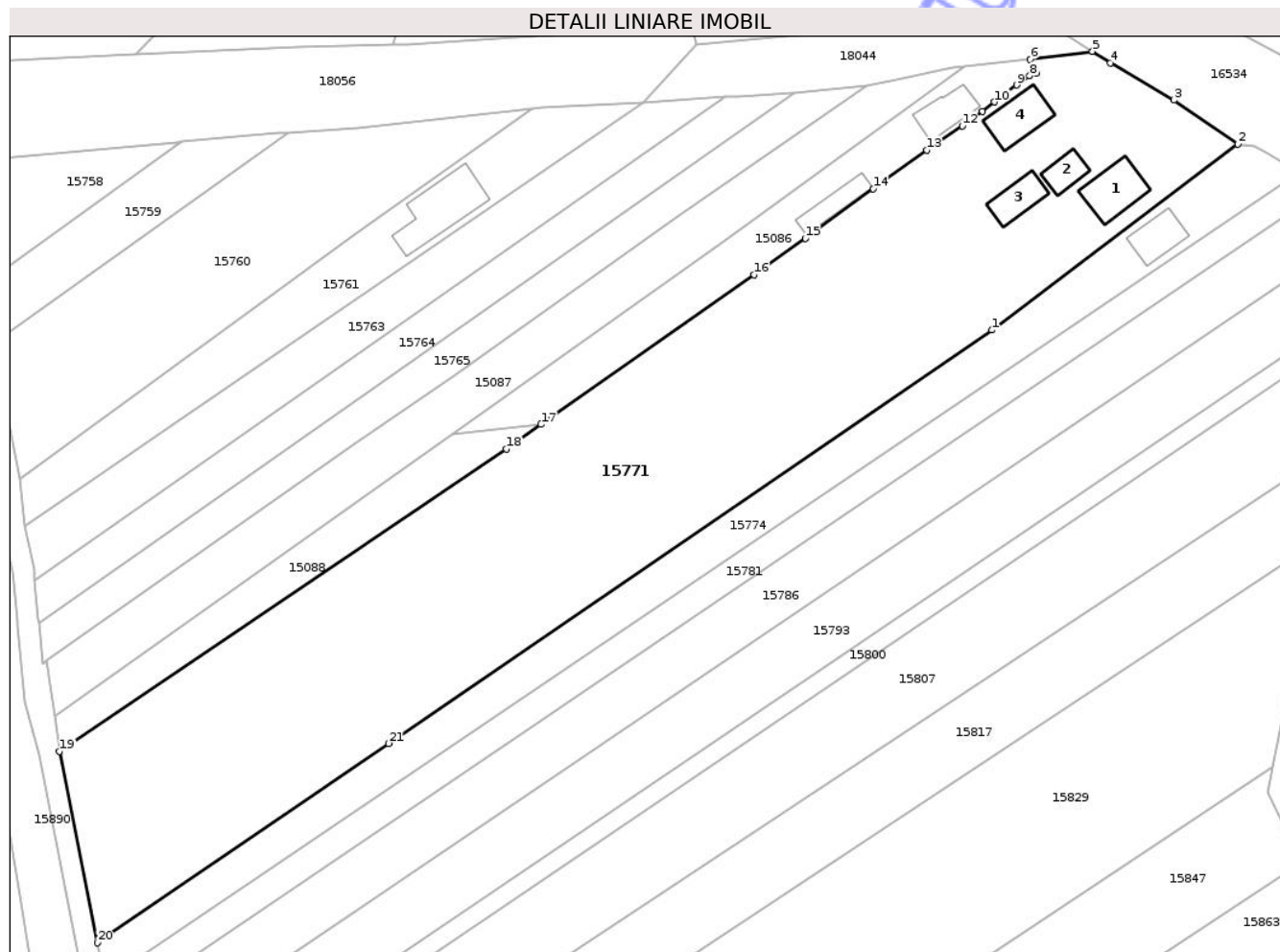
Inscrieri privind dezmembramintele dreptului de proprietate, drepturi reale de garanție și sarcini	Referințe
NU SUNT	

Anexa Nr. 1 La Partea I

Teren

Nr cadastral	Suprafața (mp)*	Observații / Referințe
	8.531	

* Suprafața este determinată în planul de proiecție Stereo 70.



Date referitoare la teren

Crt	Categorie folosință	Intravilan	Suprafața (mp)	Tarla	Parcelă	Nr. topo	Observații / Referințe
1	curți constructii	DA	298	61	744	-	
2	arabil	DA	4.074	61	744	-	
3	arabil	NU	4.159	61	744	-	

Date referitoare la construcții

Crt	Număr	Destinație construcție	Supraf. (mp)	Situație juridică	Observații / Referințe
A1.1		construcții de locuințe	90	Fara acte	Nr. niveluri:1; S. construita la sol:90 mp;
A1.2		construcții de locuințe	41	Fara acte	Nr. niveluri:2; S. construita la sol:41 mp;
A1.3		construcții anexa	58	Fara acte	Nr. niveluri:1; S. construita la sol:58 mp;
A1.4		construcții de locuințe	82	Fara acte	Nr. niveluri:2; S. construita la sol:82 mp;

Lungime Segmente

1) Valorile lungimilor segmentelor sunt obținute din proiecție în plan.

Punct început	X / Y	Punct sfârșit	X / Y	Lungime segment (** (m)
1	494.544,061 343.501,897	2	494.590,822 343.537,211	58.598
3	494.578,656 343.545,578	4	494.566,598 343.552,639	13.973
5	494.563,208 343.554,845	6	494.551,34 343.553,359	11.961
7	494.552,433 343.550,736	8	494.551,23 343.550,209	1.313
9	494.548,749 343.548,467	10	494.544,556 343.545,241	5.29
11	494.542,301 343.543,413	12	494.538,422 343.540,704	4.731
13	494.531,662 343.536,097	14	494.521,473 343.528,774	12.548
15	494.508,523 343.519,353	16	494.498,785 343.512,439	11.943
17	494.458,285 343.483,951	18	494.451,675 343.479,301	8.082
19	494.366,672 343.421,839	20	494.373,849 343.385,449	37.091
21	494.429,245 343.423,347	1	494.544,061 343.501,897	139.114

Punct început	X / Y	Punct sfârșit	X / Y	Lungime segment (** (m)
2	494.590,822 343.537,211	3	494.578,656 343.545,578	14.765
4	494.566,598 343.552,639	5	494.563,208 343.554,845	4.045
6	494.551,34 343.553,359	7	494.552,433 343.550,736	2.842
8	494.551,23 343.550,209	9	494.548,749 343.548,467	3.031
10	494.544,556 343.545,241	11	494.542,301 343.543,413	2.903
12	494.538,422 343.540,704	13	494.531,662 343.536,097	8.181
14	494.521,473 343.528,774	15	494.508,523 343.519,353	16.014
16	494.498,785 343.512,439	17	494.458,285 343.483,951	49.516
18	494.451,675 343.479,301	19	494.366,672 343.421,839	102.603
20	494.373,849 343.385,449	21	494.429,245 343.423,347	67.119

** Lungimile segmentelor sunt determinate în planul de proiecție Stereo 70 și sunt rotunjite la 1 milimetru.

*** Distanța dintre puncte este formată din segmente cumulate ce sunt mai mici decât valoarea 1 milimetru.



DATE DESPRE IMOBILUL NR. 15772

Oficiul de Cadastru și Publicitate Imobiliară ARGES
Biroul de Cadastru și Publicitate Imobiliară Costesti

A. Partea I. Descrierea imobilului

TEREN Extravilan

Adresa: Jud. Arges

Nr. Crt	Nr cadastral Nr. topografic	Suprafața* (mp)	Observații / Referințe
A1		5.820	Sector cadastral:52 Teren neimprejmuit;

B. Partea II. Proprietari și acte

Inscrieri privitoare la dreptul de proprietate și alte drepturi reale	Referințe
/	
Act Notarial nr. 162, din 21/03/2003 emis de NP DANCIU ILIE;	
B1	A1
Intabulare, drept de PROPRIETATE, dobandit prin Iesire Din Indiviziune, cota actuala 1/1, cota initiala 1/1 1) BICA VASILICA	

C. Partea III. SARCINI .

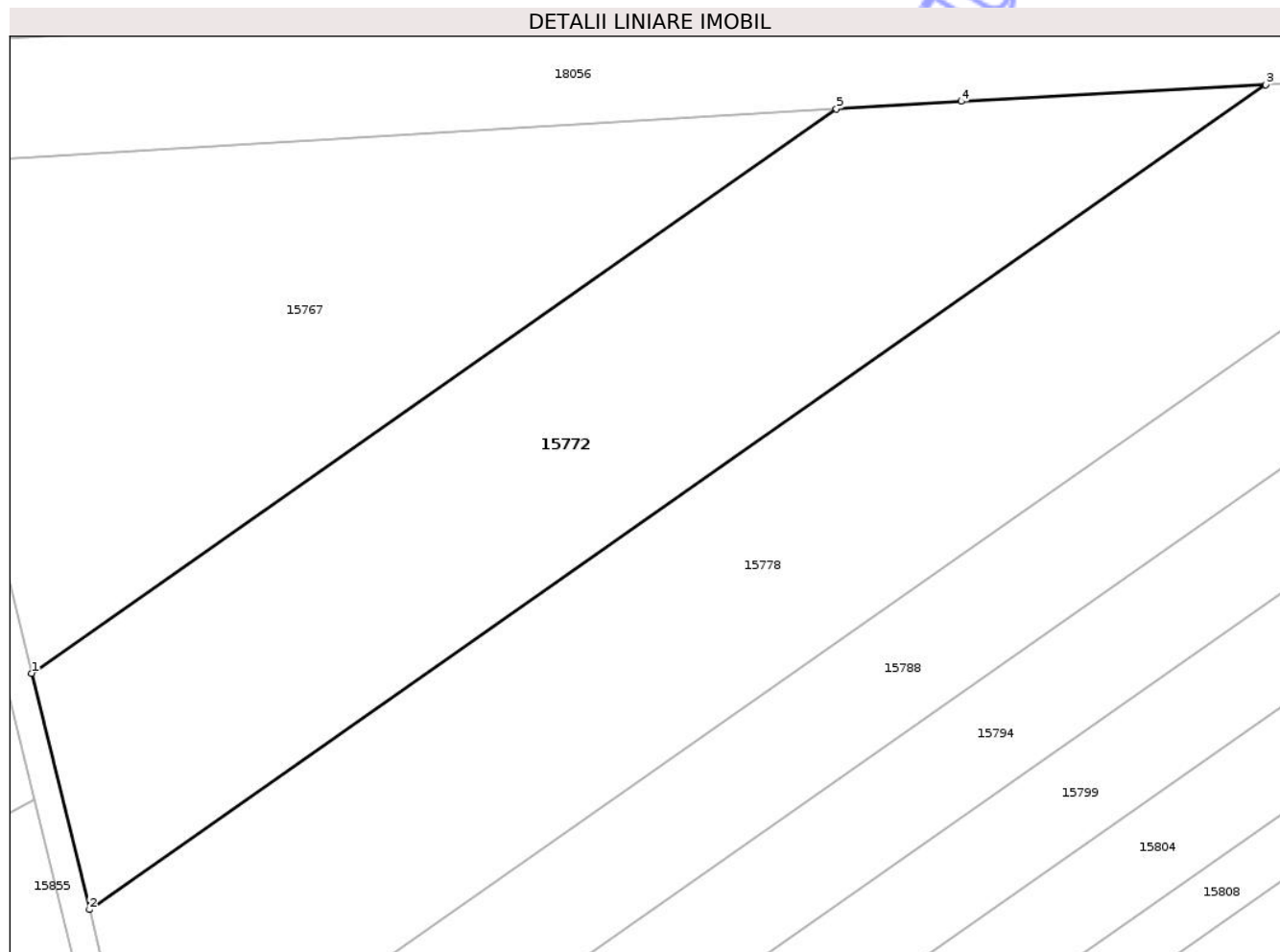
Inscrieri privind dezmembramintele dreptului de proprietate, drepturi reale de garanție și sarcini	Referințe
NU SUNT	

Anexa Nr. 1 La Partea I

Teren

Nr cadastral	Suprafața (mp)*	Observații / Referințe
	5.820	

* Suprafața este determinată în planul de proiecție Stereo 70.



Date referitoare la teren

Crt	Categorie folosință	Intravilan	Suprafața (mp)	Tarla	Parcelă	Nr. topo	Observații / Referințe
1	arabil	NU	5.820	61	745	-	In act P 745/43

Lungime Segmente

1) Valorile lungimilor segmentelor sunt obținute din proiecție în plan.

Punct început	X / Y	Punct sfârșit	X / Y	Lungime segment (** (m)
1	493.968,239 343.437,037	2	493.976,65 343.402,631	35.419
2	493.976,65 343.402,631	3	494.148,108 343.522,721	209.331
3	494.148,108 343.522,721	4	494.103,749 343.520,282	44.426
4	494.103,749 343.520,282	5	494.085,546 343.519,199	18.235
5	494.085,546 343.519,199	1	493.968,239 343.437,037	143.218

** Lungimile segmentelor sunt determinate în planul de proiecţie Stereo 70 şi sunt rotunjite la 1 milimetru.

*** Distanţa dintre puncte este formată din segmente cumulate ce sunt mai mici decât valoarea 1 milimetru.

Neutilizabil în Circuitul
Civil

**DATE DESPRE IMOBILUL NR. 15773**

Oficiul de Cadastru și Publicitate Imobiliară ARGES
Biroul de Cadastru și Publicitate Imobiliară Costesti

A. Partea I. Descrierea imobilului

TEREN Extravilan

Adresa: Jud. Arges

Nr. Crt	Nr cadastral Nr. topografic	Suprafața* (mp)	Observații / Referințe
A1		1.636	Sector cadastral:52 Teren neimprejmit;

B. Partea II. Proprietari și acte

Inscrieri privitoare la dreptul de proprietate și alte drepturi reale	Referințe
/	
Act Administrativ nr. 26125, din 04/11/1993 emis de CJSDPAT ARGES;	
B1	A1
Intabulare, drept de PROPRIETATE, dobandit prin Reconstituire, cota actuala 1/1, cota initiala 1/1	
1) STAN R. IOANA	

C. Partea III. SARCINI .

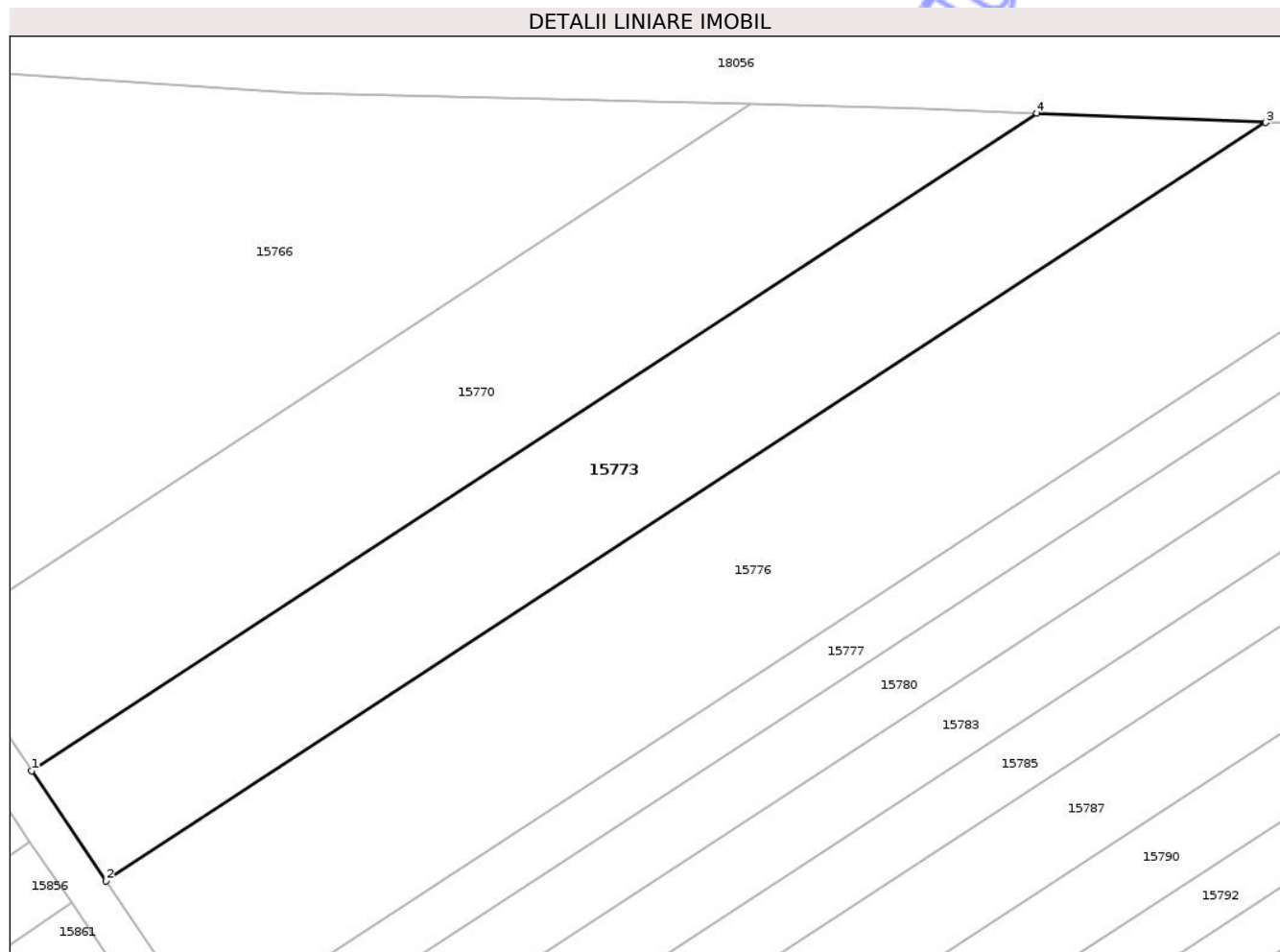
Inscrieri privind dezmembramintele dreptului de proprietate, drepturi reale de garanție și sarcini	Referințe
NU SUNT	

Anexa Nr. 1 La Partea I

Teren

Nr cadastral	Suprafața (mp)*	Observații / Referințe
	1.636	

* Suprafața este determinată în planul de proiecție Stereo 70.



Date referitoare la teren

Crt	Categorie folosință	Intra vilan	Suprafața (mp)	Tarla	Parcelă	Nr. topo	Observații / Referințe
1	arabil	NU	1.636	61	753	-	In act P 753/56

Lungime Segmente

1) Valorile lungimilor segmentelor sunt obținute din proiecție în plan.

Punct început	X / Y	Punct sfârșit	X / Y	Lungime segment (** (m)
1	493.316,969 343.439,82	2	493.324,234 343.429,067	12.977
2	493.324,234 343.429,067	3	493.437,309 343.502,953	135.074
3	493.437,309 343.502,953	4	493.414,98 343.503,863	22.348
4	493.414,98 343.503,863	1	493.316,969 343.439,82	117.08

** Lungimile segmentelor sunt determinate în planul de proiecție Stereo 70 și sunt rotunjite la 1 milimetru.

*** Distanţa dintre puncte este formată din segmente cumulate ce sunt mai mici decât valoarea 1 milimetru.

Neutilizabil în Circuitul
Civil

**DATE DESPRE IMOBILUL NR. 15775**

Oficiul de Cadastru și Publicitate Imobiliară ARGES
Biroul de Cadastru și Publicitate Imobiliară Costesti

A. Partea I. Descrierea imobilului

TEREN Extravilan

Adresa: Jud. Arges

Nr. Crt	Nr cadastral Nr. topografic	Suprafața* (mp)	Observații / Referințe
A1		2.184	Sector cadastral:52 Teren neimprejmit;

B. Partea II. Proprietari și acte

Inscrieri privitoare la dreptul de proprietate și alte drepturi reale	Referințe
/	
Act Notarial nr. 284, din 12/09/2014 emis de BIN CARMEN GRECU;	
B1	A1
Intabulare, drept de PROPRIETATE, dobandit prin Succesiune, cota actuala 1/1, cota initiala 1/1	
1) NEDEA ION	

C. Partea III. SARCINI .

Inscrieri privind dezmembramintele dreptului de proprietate, drepturi reale de garanție și sarcini	Referințe
NU SUNT	

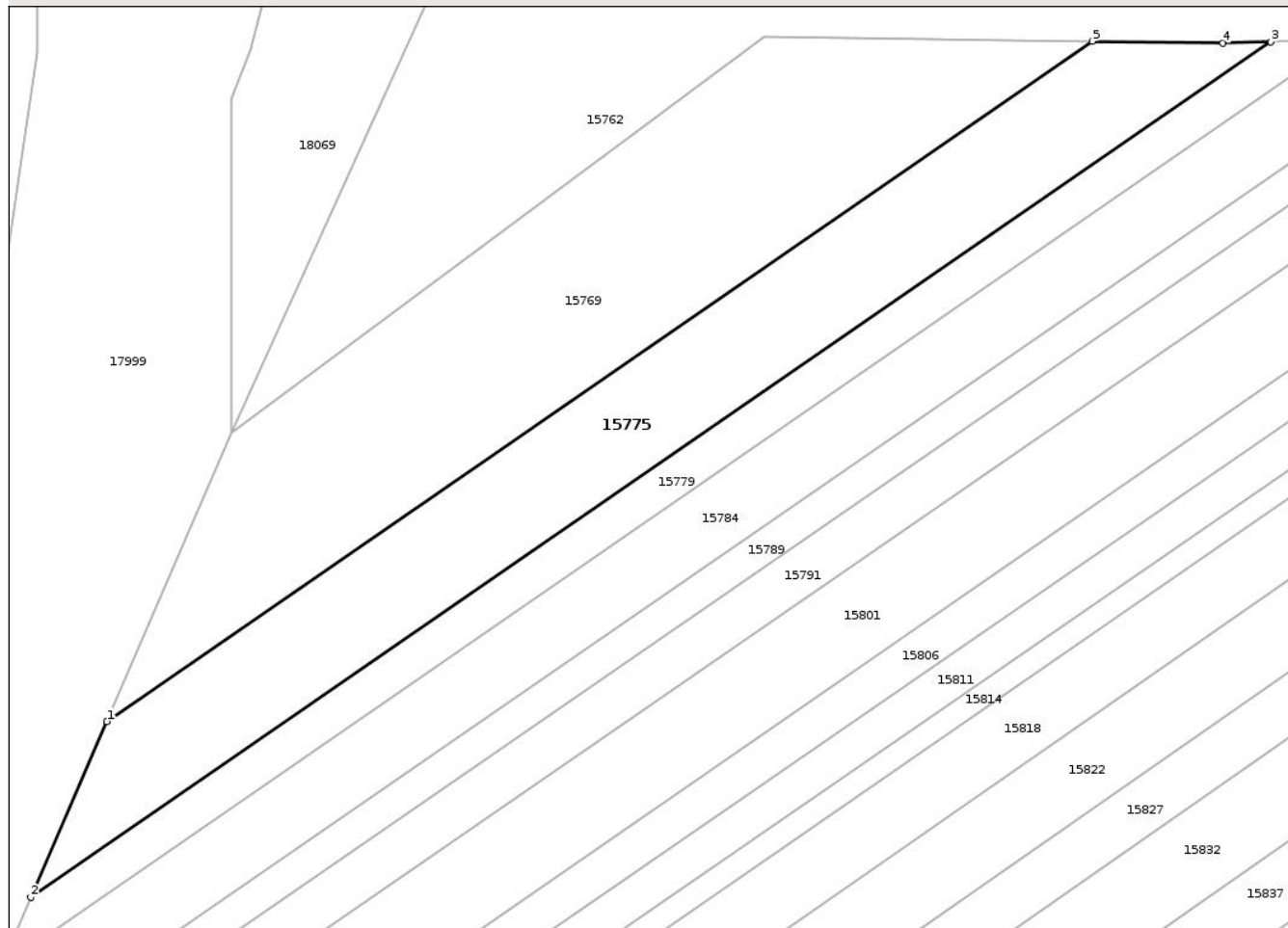
Anexa Nr. 1 La Partea I

Teren

Nr cadastral	Suprafața (mp)*	Observații / Referințe
	2.184	

* Suprafața este determinată în planul de proiecție Stereo 70.

DETALII LINIARE IMOBIL



Date referitoare la teren

Crt	Categorie folosință	Intravilan	Suprafața (mp)	Tarla	Parcelă	Nr. topo	Observații / Referințe
1	arabil	NU	2.184	61	760	-	In act P 760/2

Lungime Segmente

1) Valorile lungimilor segmentelor sunt obținute din proiecție în plan.

Punct început	X / Y	Punct sfârșit	X / Y	Lungime segment (** (m)
1	493.069,847 343.424,974	2	493.060,257 343.402,794	24.164
2	493.060,257 343.402,794	3	493.216,735 343.510,708	190.081
3	493.216,735 343.510,708	4	493.210,695 343.510,536	6.042
4	493.210,695 343.510,536	5	493.194,243 343.510,762	16.454
5	493.194,243 343.510,762	1	493.069,847 343.424,974	151.109

** Lungimile segmentelor sunt determinate în planul de proiecție Stereo 70 și sunt rotunjite la 1 milimetru.

*** Distanța dintre puncte este formată din segmente cumulate ce sunt mai mici decât valoarea 1 milimetru.

Neutilizabil în Circuitul
Civil

**DATE DESPRE IMOBILUL NR. 15777**

Oficiul de Cadastru și Publicitate Imobiliară ARGES
 Biroul de Cadastru și Publicitate Imobiliară Costesti

A. Partea I. Descrierea imobilului

TEREN Extravilan

Adresa: Jud. Arges

Nr. Crt	Nr cadastral Nr. topografic	Suprafața* (mp)	Observații / Referințe
A1		795	Sector cadastral:52 Teren neimprejmuit;

B. Partea II. Proprietari și acte

Inscrieri privitoare la dreptul de proprietate și alte drepturi reale	Referințe
/	
Act Administrativ nr. 32587, din 21/12/1993 emis de CJSDPAT ARGES;	
B1	A1
Intabulare, drept de PROPRIETATE, dobandit prin Constituire, cota actuala 1/1, cota initiala 1/1	
1) PIETROI I. IRIMIA	

C. Partea III. SARCINI .

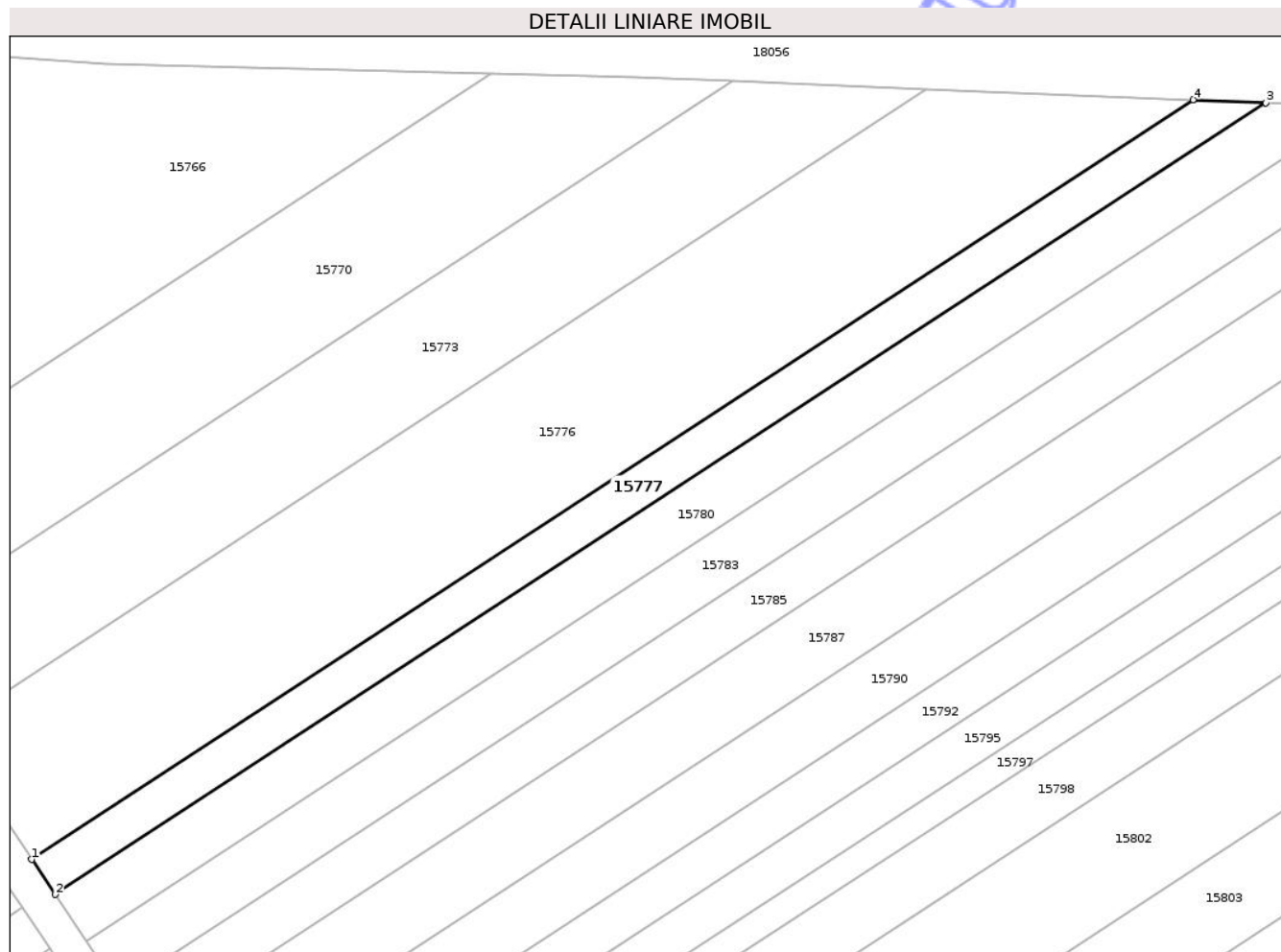
Inscrieri privind dezmembramintele dreptului de proprietate, drepturi reale de garanție și sarcini	Referințe
NU SUNT	

Anexa Nr. 1 La Partea I

Teren

Nr cadastral	Suprafața (mp)*	Observații / Referințe
	795	

* Suprafața este determinată în planul de proiecție Stereo 70.



Date referitoare la teren

Crt	Categorie folosință	Intra vilan	Suprafața (mp)	Tarla	Parcelă	Nr. topo	Observații / Referințe
1	arabil	NU	795	61	753	-	In act P 753/54

Lungime Segmente

1) Valorile lungimilor segmentelor sunt obținute din proiecție în plan.

Punct început	X / Y	Punct sfârșit	X / Y	Lungime segment (** (m)
1	493.334,239 343.414,259	2	493.336,966 343.410,223	4.871
2	493.336,966 343.410,223	3	493.476,439 343.501,358	166.608
3	493.476,439 343.501,358	4	493.468,058 343.501,7	8.388
4	493.468,058 343.501,7	1	493.334,239 343.414,259	159.854

** Lungimile segmentelor sunt determinate în planul de proiecție Stereo 70 și sunt rotunjite la 1 milimetru.

*** Distanţa dintre puncte este formată din segmente cumulate ce sunt mai mici decât valoarea 1 milimetru.

Neutilizabil în Circuitul
Civil

**DATE DESPRE IMOBILUL NR. 15779**

Oficiul de Cadastru și Publicitate Imobiliară ARGES
Biroul de Cadastru și Publicitate Imobiliară Costesti

A. Partea I. Descrierea imobilului

TEREN Extravilan

Adresa: Jud. Arges

Nr. Crt	Nr cadastral Nr. topografic	Suprafața* (mp)	Observații / Referințe
A1		1.000	Sector cadastral:52 Teren neimprejmuit;

B. Partea II. Proprietari și acte

Inscrieri privitoare la dreptul de proprietate și alte drepturi reale	Referințe
/	
Act Administrativ nr. Adeverinta nr. 7870, din 26/08/2025 emis de PRIMARIA COMUNEI BUZOESTI;	
B1	Inscrierea posesiei, drept de PROPRIETATE, dobandit prin Lege, cota actuala 1/1, cota initiala 1/1
	1) NEIDENTIFICAT NEIDENTIFICAT, CIF:0000000000000
Act Normativ nr. Legea 7, din 13/03/1996 emis de PARLAMENTUL ROMANIEI (art.13);	
B2	Se noteaza mentiunea de proprietar neidentificat.

C. Partea III. SARCINI .

Inscrieri privind dezmembramintele dreptului de proprietate, drepturi reale de garanție și sarcini	Referințe
NU SUNT	

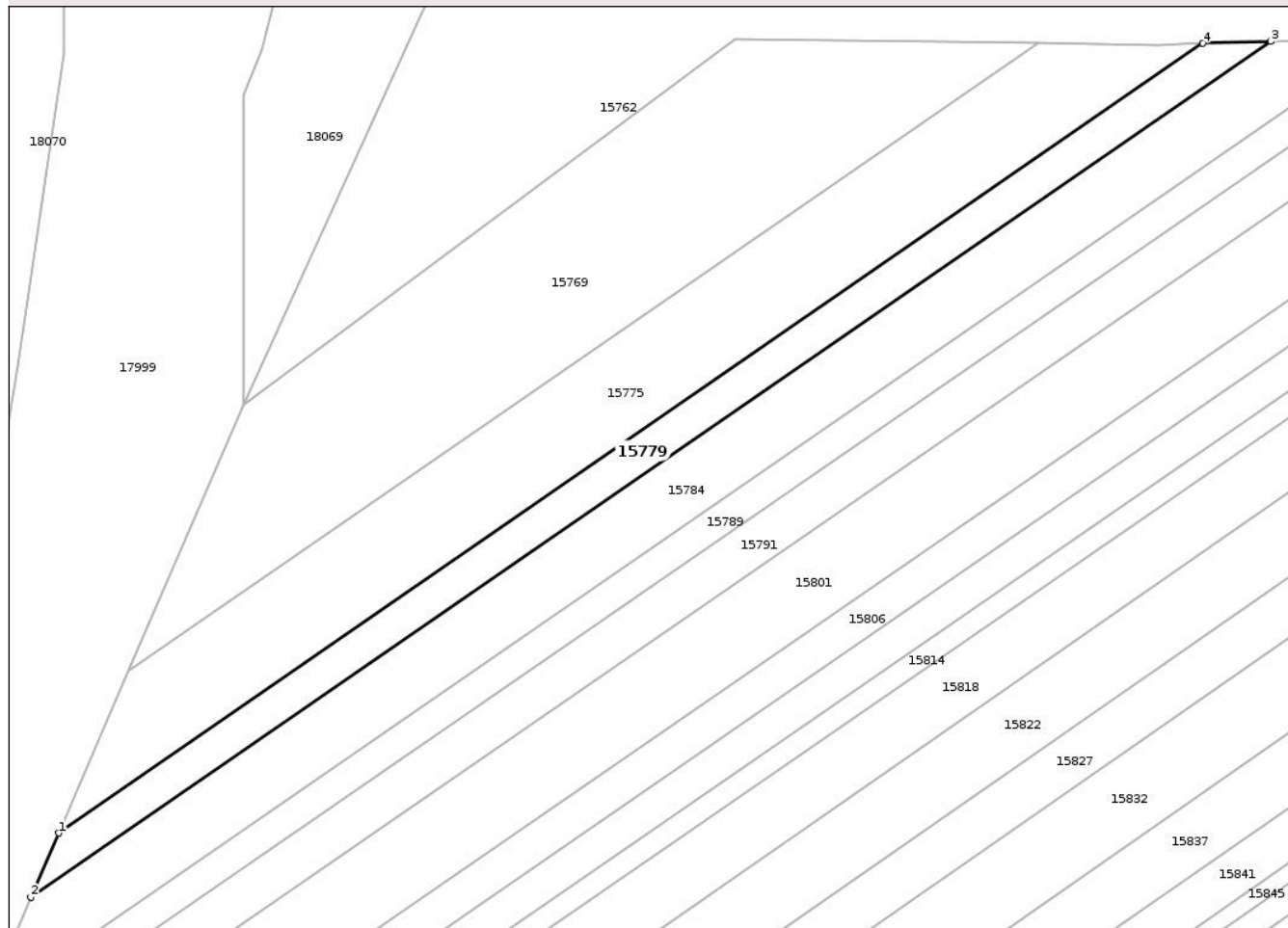
Anexa Nr. 1 La Partea I

Teren

Nr cadastral	Suprafața (mp)*	Observații / Referințe
	1.000	

* Suprafața este determinată în planul de proiecție Stereo 70.

DETALII LINIARE IMOBIL



Date referitoare la teren

Crt	Categorie folosință	Intra vilan	Suprafața (mp)	Tarla	Parcelă	Nr. topo	Observații / Referințe
1	arabil	NU	1.000	61	760	-	

Lungime Segmente

1) Valorile lungimilor segmentelor sunt obținute din proiecție în plan.

Punct început	X / Y	Punct sfârșit	X / Y	Lungime segment (** (m)
1	493.060,257 343.402,794	2	493.056,478 343.394,053	9.523
2	493.056,478 343.394,053	3	493.226,013 343.510,972	205.942
3	493.226,013 343.510,972	4	493.216,735 343.510,708	9.282
4	493.216,735 343.510,708	1	493.060,257 343.402,794	190.081

** Lungimile segmentelor sunt determinate în planul de proiecție Stereo 70 și sunt rotunjite la 1 milimetru.

*** Distanţa dintre puncte este formată din segmente cumulate ce sunt mai mici decât valoarea 1 milimetru.

Neutilizabil în Circuitul
Civil

**DATE DESPRE IMOBILUL NR. 15780**

Oficiul de Cadastru și Publicitate Imobiliară ARGES
Biroul de Cadastru și Publicitate Imobiliară Costesti

A. Partea I. Descrierea imobilului

TEREN Extravilan

Adresa: Jud. Arges

Nr. Crt	Nr cadastral Nr. topografic	Suprafața* (mp)	Observații / Referințe
A1		1.103	Sector cadastral:52 Teren neimprejmit;

B. Partea II. Proprietari și acte

Inscrieri privitoare la dreptul de proprietate și alte drepturi reale	Referințe
/	
Act Administrativ nr. 32576, din 23/12/1993 emis de CJSDPAT ARGES;	
B1	A1
Intabulare, drept de PROPRIETATE, dobandit prin Reconstituire, cota actuala 1/1, cota initiala 1/1	
1) CIUCĂ D. ION	

C. Partea III. SARCINI .


Inscrieri privind dezmembramintele dreptului de proprietate, drepturi reale de garanție și sarcini	Referințe
NU SUNT	

Anexa Nr. 1 La Partea I

Teren

Nr cadastral	Suprafața (mp)*	Observații / Referințe
	1.103	

* Suprafața este determinată în planul de proiecție Stereo 70.



Date referitoare la teren

Crt	Categorie folosință	Intra vilan	Suprafața (mp)	Tarla	Parcelă	Nr. topo	Observații / Referințe
1	arabil	NU	1.103	61	753	-	In act P 753/53

Lungime Segmente

1) Valorile lungimilor segmentelor sunt obținute din proiecție în plan.

Punct început	X / Y	Punct sfârșit	X / Y	Lungime segment (** (m)
1	493.336,966 343.410,223	2	493.340,575 343.404,88	6.448
2	493.340,575 343.404,88	3	493.487,534 343.500,906	175.55
3	493.487,534 343.500,906	4	493.476,439 343.501,358	11.104
4	493.476,439 343.501,358	1	493.336,966 343.410,223	166.608

** Lungimile segmentelor sunt determinate în planul de proiecție Stereo 70 și sunt rotunjite la 1 milimetru.

*** Distanţa dintre puncte este formată din segmente cumulate ce sunt mai mici decât valoarea 1 milimetru.

Neutilizabil în Circuitul
Civil

**DATE DESPRE IMOBILUL NR. 15774**

Oficiul de Cadastru și Publicitate Imobiliară ARGES
Biroul de Cadastru și Publicitate Imobiliară Costesti

A. Partea I. Descrierea imobilului

TEREN Necunoscut

Adresa: Loc. Vulpesti, Str Principala, Jud. Arges

Nr. Crt	Nr cadastral Nr. topografic	Suprafața* (mp)	Observații / Referințe
A1		2.130	Sector cadastral:52 Teren imprejmuit;

Construcții

Crt	Nr cadastral Nr. topografic	Adresa	Observații / Referințe
A1.1		Loc. Vulpesti, Str Principala, Jud. Arges	Nr. niveluri:1; S. construita la sol:64 mp;

B. Partea II. Proprietari și acte

Inscrieri privitoare la dreptul de proprietate și alte drepturi reale		Referințe
/		
Act Administrativ nr. 120912, din 24/02/2003 emis de CJSDPAT ARGES;		
B1	Intabulare, drept de PROPRIETATE, dobandit prin Reconstituire, cota actuala 1/1, cota initiala 1/1 1) GUIU C. VICTOR 2) IAIA MAIA RODICA 3) GUIU C. VICTORIA	A1
Act Administrativ nr. Adeverinta nr. 7870, din 26/08/2025 emis de PRIMĂRIA COMUNEI BUZOEȘTI;		
B2	Intabulare, drept de PROPRIETATE, dobandit prin Construire, cota actuala 1/1, cota initiala 1/1 1) GUIU C. VICTOR 2) IAIA MAIA RODICA 3) GUIU C. VICTORIA	A1.1

C. Partea III. SARCINI .

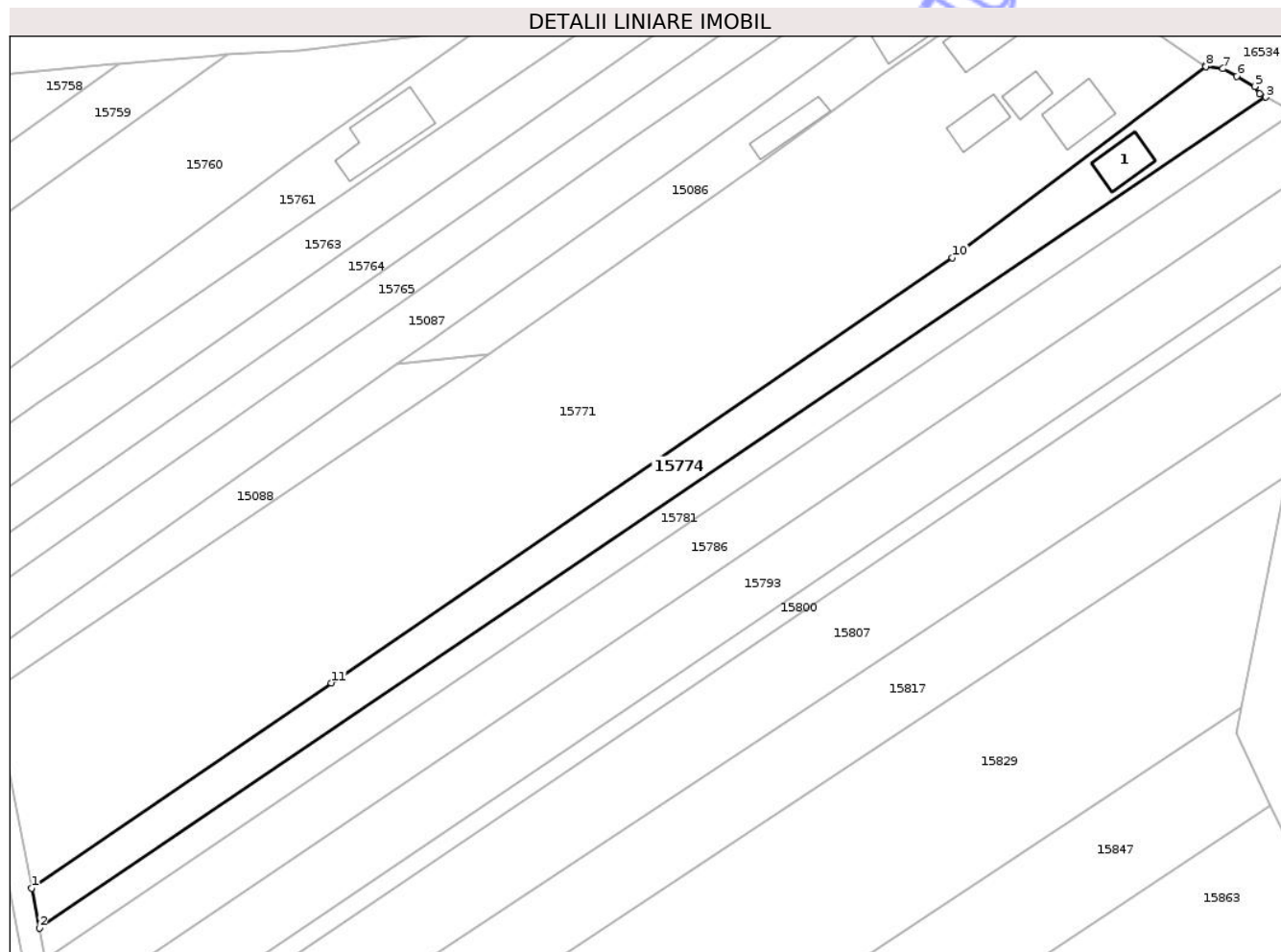
Inscrieri privind dezmembramintele dreptului de proprietate, drepturi reale de garanție și sarcini	Referințe
NU SUNT	

Anexa Nr. 1 La Partea I

Teren

Nr cadastral	Suprafața (mp)*	Observații / Referințe
	2.130	

* Suprafața este determinată în planul de proiecție Stereo 70.



Date referitoare la teren

Crt	Categorie folosință	Intravilan	Suprafața (mp)	Tarla	Parcelă	Nr. topo	Observații / Referințe
1	curți constructii	DA	70	61	744	-	In act P 744/13
2	arabil	DA	1.072	61	744	-	In act P 744/13
3	arabil	NU	988	61	744	-	In act P 744/13

Date referitoare la construcții

Crt	Număr	Destinație construcție	Supraf. (mp)	Situație juridică	Observații / Referințe
A1.1		construcții de locuințe	64	Cu acte	Nr. niveluri:1; S. construita la sol:64 mp;

Lungime Segmente

1) Valorile lungimilor segmentelor sunt obținute din proiecție în plan.

Punct început	X / Y	Punct sfârșit	X / Y	Lungime segment (** (m)
1	494.373,849 343.385,449	2	494.375,257 343.378,128	7.455
2	494.375,257 343.378,128	3	494.601,994 343.531,512	273.745

Punct început	X / Y	Punct sfârșit	X / Y	Lungime segment (** (m)
3	494.601,994 343.531,512	4	494.600,822 343.532,129	1.324
4	494.600,822 343.532,129	5	494.600,022 343.533,481	1.571
5	494.600,022 343.533,481	6	494.596,626 343.535,362	3.882
6	494.596,626 343.535,362	7	494.594,077 343.536,774	2.914
7	494.594,077 343.536,774	8	494.590,893 343.537,162	3.208
8	494.590,893 343.537,162	9	494.590,822 343.537,211	0.086
9	494.590,822 343.537,211	10	494.544,061 343.501,897	58.598
10	494.544,061 343.501,897	11	494.429,245 343.423,347	139.114
11	494.429,245 343.423,347	1	494.373,849 343.385,449	67.119

** Lungimile segmentelor sunt determinate în planul de proiecție Stereo 70 și sunt rotunjite la 1 milimetru.

*** Distanța dintre puncte este formată din segmente cumulate ce sunt mai mici decât valoarea 1 milimetru.

**DATE DESPRE IMOBILUL NR. 15776**

Oficiul de Cadastru și Publicitate Imobiliară ARGES
Biroul de Cadastru și Publicitate Imobiliară Costesti

A. Partea I. Descrierea imobilului

TEREN Extravilan

Adresa: Jud. Arges

Nr. Crt	Nr cadastral Nr. topografic	Suprafața* (mp)	Observații / Referințe
A1		2.635	Sector cadastral:52 Teren neimprejmuit;

B. Partea II. Proprietari și acte

Inscrieri privitoare la dreptul de proprietate și alte drepturi reale	Referințe
/	
Act Administrativ nr. 24393, din 19/10/1993 emis de CJSDPAT ARGES;	
B1	A1
Intabulare, drept de PROPRIETATE, dobandit prin Reconstituire, cota actuala 1/1, cota initiala 1/1	
1) PANTILICĂ F. RADU	

C. Partea III. SARCINI .

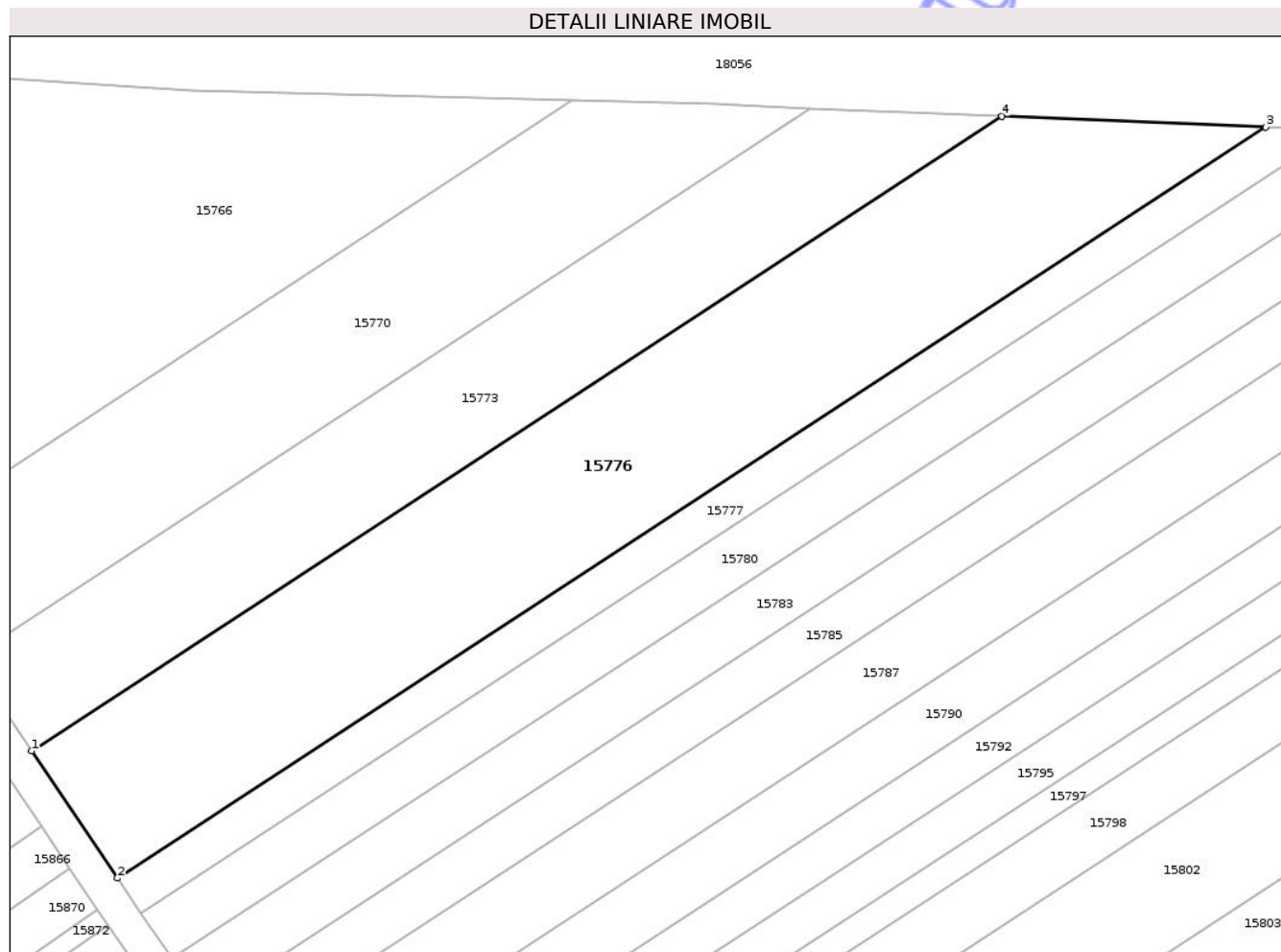
Inscrieri privind dezmembramintele dreptului de proprietate, drepturi reale de garanție și sarcini	Referințe
NU SUNT	

Anexa Nr. 1 La Partea I

Teren

Nr cadastral	Suprafața (mp)*	Observații / Referințe
	2.635	

* Suprafața este determinată în planul de proiecție Stereo 70.



Date referitoare la teren

Crt	Categorie folosință	Intra vilan	Suprafața (mp)	Tarla	Parcelă	Nr. topo	Observații / Referințe
1	arabil	NU	2.635	61	753	-	In act P 753/55

Lungime Segmente

1) Valorile lungimilor segmentelor sunt obținute din proiecție în plan.

Punct început	X / Y	Punct sfârșit	X / Y	Lungime segment (** (m)
1	493.324,234 343.429,067	2	493.334,239 343.414,259	17.871
2	493.334,239 343.414,259	3	493.468,058 343.501,7	159.854
3	493.468,058 343.501,7	4	493.437,309 343.502,953	30.775
4	493.437,309 343.502,953	1	493.324,234 343.429,067	135.074

** Lungimile segmentelor sunt determinate în planul de proiecție Stereo 70 și sunt rotunjite la 1 milimetru.

*** Distanţa dintre puncte este formată din segmente cumulate ce sunt mai mici decât valoarea 1 milimetru.

Neutilizabil în Circuitul
Civil

**DATE DESPRE IMOBILUL NR. 15778**

Oficiul de Cadastru și Publicitate Imobiliară ARGES
Biroul de Cadastru și Publicitate Imobiliară Costesti

A. Partea I. Descrierea imobilului

TEREN Extravilan

Adresa: Jud. Arges

Nr. Crt	Nr cadastral Nr. topografic	Suprafața* (mp)	Observații / Referințe
A1		7.330	Sector cadastral:52 Teren neimprejmit;

B. Partea II. Proprietari și acte

Inscrieri privitoare la dreptul de proprietate și alte drepturi reale	Referințe
/	
Hotarare Judecatoreasca nr. 61, din 06/01/1999 emis de TRIBUNALUL ARGES;	
B1	A1
Intabulare, drept de PROPRIETATE, dobandit prin lesire Din Indiviziune, cota actuala 1/1, cota initiala 1/1	
1) NITA ELENA	

C. Partea III. SARCINI .

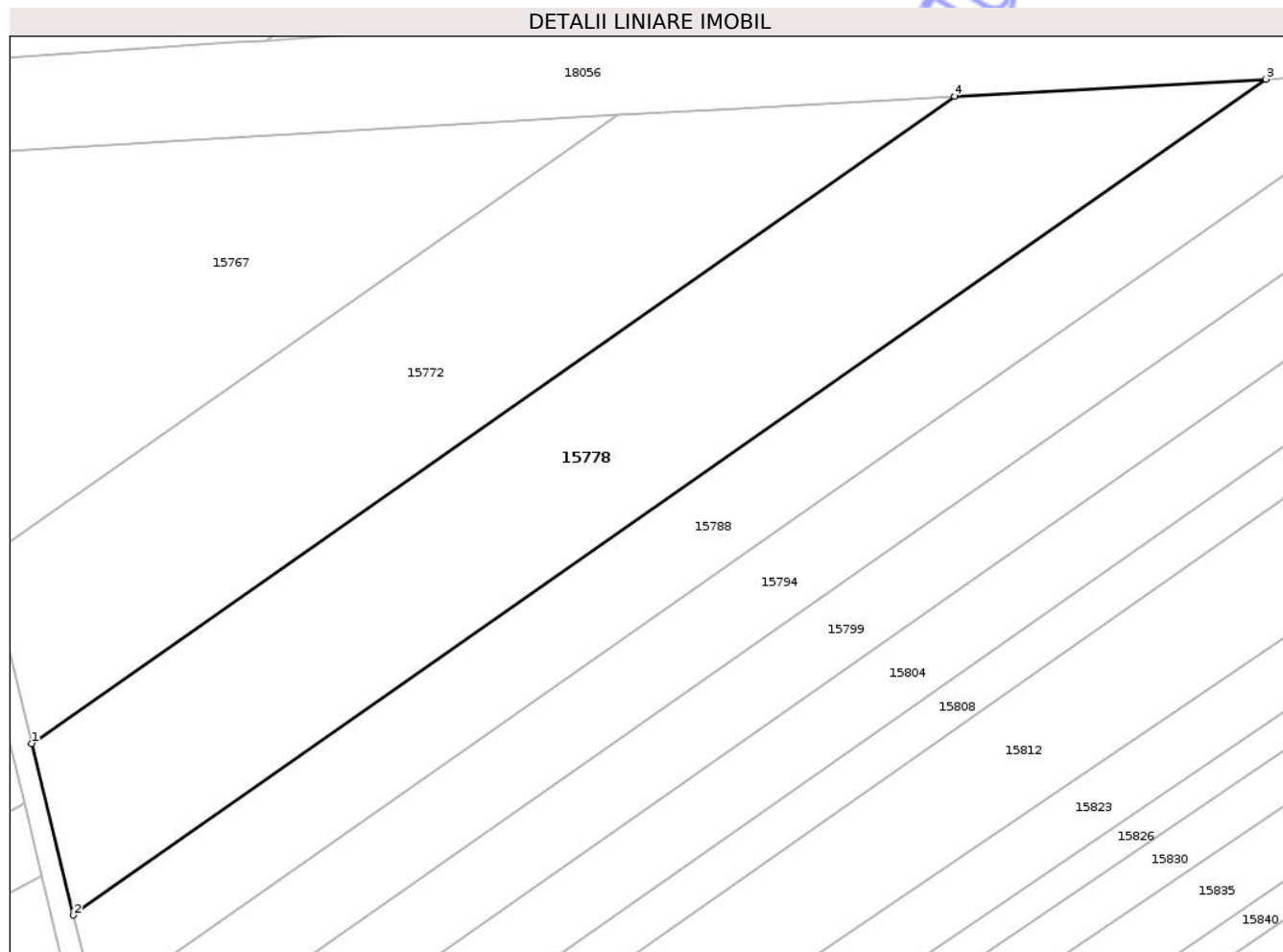
Inscrieri privind dezmembramintele dreptului de proprietate, drepturi reale de garanție și sarcini	Referințe
NU SUNT	

Anexa Nr. 1 La Partea I

Teren

Nr cadastral	Suprafața (mp)*	Observații / Referințe
	7.330	

* Suprafața este determinată în planul de proiecție Stereo 70.



Date referitoare la teren

Crt	Categorie folosință	Intra vilan	Suprafața (mp)	Tarla	Parcelă	Nr. topo	Observații / Referințe
1	arabil	NU	7.330	61	745	-	In act P 745/42

Lungime Segmente

1) Valorile lungimilor segmentelor sunt obținute din proiecție în plan.

Punct început	X / Y	Punct sfârșit	X / Y	Lungime segment (** (m)
1	493.976,65 343.402,631	2	493.984,437 343.370,777	32.792
2	493.984,437 343.370,777	3	494.205,914 343.525,9	270.398
3	494.205,914 343.525,9	4	494.148,108 343.522,721	57.893
4	494.148,108 343.522,721	1	493.976,65 343.402,631	209.331

** Lungimile segmentelor sunt determinate în planul de proiecție Stereo 70 și sunt rotunjite la 1 milimetru.

*** Distanța dintre puncte este formată din segmente cumulate ce sunt mai mici decât valoarea 1 milimetru.

Neutilizabil în Circuitul
Civil

**DATE DESPRE IMOBILUL NR. 15781**

Oficiul de Cadastru și Publicitate Imobiliară ARGES
Biroul de Cadastru și Publicitate Imobiliară Costesti

A. Partea I. Descrierea imobilului

TEREN Necunoscut

Nr. CF vechi:578
Nr. cadastral vechi:521

Adresa: Loc. Vulpesti, Str Principala, Jud. Arges

Nr. Crt	Nr cadastral Nr. topografic	Suprafața* (mp)	Observații / Referințe
A1	82688	1.489	Sector cadastral:52 Teren imprejmuit;

B. Partea II. Proprietari și acte

Inscrieri privitoare la dreptul de proprietate și alte drepturi reale		Referințe
784 / 05/03/2008		
Act Notarial nr. 618, din 04/03/2008 emis de N.P. GRECU CARMEN;		
B1	Intabulare, drept de PROPRIETATE bun comun,, dobandit prin Conventie, cota actuala 1/1, cota initiala 1/1 1) IAIA MARIUS CRISTIAN, , casatorit cu 2) IAIA MELANIA <i>OBSERVATII: (provenita din conversia CF 578)</i>	A1

C. Partea III. SARCINI

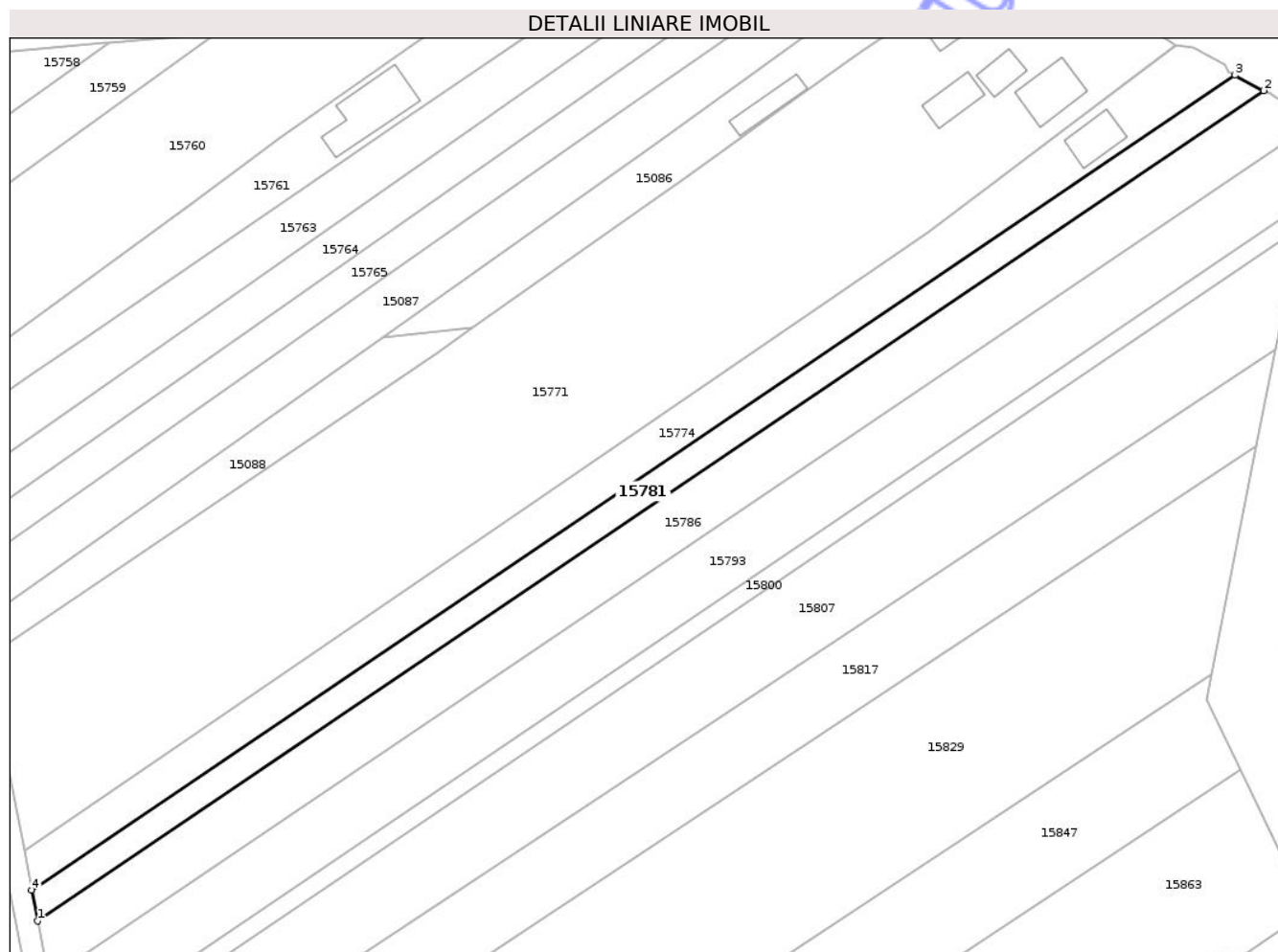
Inscrieri privind dezmembramintele dreptului de proprietate, drepturi reale de garanție și sarcini		Referințe
2889 / 07/03/2019		
Act Administrativ nr. 12/10/6587, din 05/03/2019 emis de SERVICIUL FISCAL ORASENSC COSTESTI;		
C1	Intabulare, drept de IPOTECA LEGALA, Valoare:0 (sechestrul asigurator) pentru suma de 75842 lei, reprezentand obligatii fiscale , asupra cotei de 1/2 din imobil proprietatea lui Iaia Marius Cristian 1) SERVICIUL FISCAL ORASENSC COSTESTI, CIF:11190 <i>OBSERVATII: asupra cotei proprietarului tabular de sub B1.1</i>	A1

Anexa Nr. 1 La Partea I

Teren

Nr cadastral	Suprafața (mp)*	Observații / Referințe
82688	1.489	

* Suprafața este determinată în planul de proiecție Stereo 70.



Date referitoare la teren

Crt	Categorie folosință	Intra vilan	Suprafața (mp)	Tarla	Parcelă	Nr. topo	Observații / Referințe
1	arabil	DA	723	61	744	-	In act P 744/14
2	arabil	NU	766	61	744	-	In act P 744/14

Lungime Segmente

1) Valorile lungimilor segmentelor sunt obținute din proiecție în plan.

Punct început	X / Y	Punct sfârșit	X / Y	Lungime segment (** (m)
1	494.376,364 343.372,372	2	494.607,404 343.528,666	278.94
2	494.607,404 343.528,666	3	494.601,994 343.531,512	6.113
3	494.601,994 343.531,512	4	494.375,257 343.378,128	273.745
4	494.375,257 343.378,128	1	494.376,364 343.372,372	5.861

** Lungimile segmentelor sunt determinate în planul de proiecţie Stereo 70 şi sunt rotunjite la 1 milimetru.

*** Distanţa dintre puncte este formată din segmente cumulate ce sunt mai mici decât valoarea 1 milimetru.

Neutilizabil în Circuitul
Civil

**DATE DESPRE IMOBILUL NR. 15782**

Oficiul de Cadastru și Publicitate Imobiliară ARGES
Biroul de Cadastru și Publicitate Imobiliară Costesti

A. Partea I. Descrierea imobilului

TEREN Extravilan

Adresa: Jud. Arges

Nr. Crt	Nr cadastral Nr. topografic	Suprafața* (mp)	Observații / Referințe
A1		14.680	Sector cadastral:52 Teren neimprejmuit;

B. Partea II. Proprietari și acte

Inscrieri privitoare la dreptul de proprietate și alte drepturi reale	Referințe
/	
Act Administrativ nr. Adeverinta nr. 7870, din 26/08/2025 emis de PRIMARIA COMUNEI BUZOESTI;	
B1	Inscrierea posesiei, drept de PROPRIETATE, dobandit prin Lege, cota actuala 1/1, cota initiala 1/1
	1) NEIDENTIFICAT NEIDENTIFICAT, CIF:0000000000000
Act Normativ nr. Legea 7, din 13/03/1996 emis de PARLAMENTUL ROMANIEI (art.13);	
B2	Se noteaza mentiunea de proprietar neidentificat.

C. Partea III. SARCINI .


Inscrieri privind dezmembramintele dreptului de proprietate, drepturi reale de garanție și sarcini	Referințe
NU SUNT	

Anexa Nr. 1 La Partea I

Teren

Nr cadastral	Suprafața (mp)*	Observații / Referințe
	14.680	

* Suprafața este determinată în planul de proiecție Stereo 70.



Date referitoare la teren

Crt	Categorie folosință	Intra vilan	Suprafața (mp)	Tarla	Parcelă	Nr. topo	Observații / Referințe
1	arabil	NU	14.680	61	745	-	

Lungime Segmente

1) Valorile lungimilor segmentelor sunt obținute din proiecție în plan.

Punct început	X / Y	Punct sfârșit	X / Y	Lungime segment (** (m)
1	493.647,775 343.403,591	2	493.653,666 343.367,118	36.946
2	493.653,666 343.367,118	3	493.924,052 343.510,019	305.826
3	493.924,052 343.510,019	4	493.827,515 343.505,34	96.65
4	493.827,515 343.505,34	5	493.769,769 343.502,299	57.826
5	493.769,769 343.502,299	6	493.642,802 343.435,196	143.609

Punct început	X / Y	Punct sfârșit	X / Y	Lungime segment (** (m)
6	493.642,802 343.435,196	1	493.647,775 343.403,591	31.994

** Lungimile segmentelor sunt determinate în planul de proiecție Stereo 70 și sunt rotunjite la 1 milimetru.

*** Distanța dintre puncte este formată din segmente cumulate ce sunt mai mici decât valoarea 1 milimetru.

Neutilizabil în Circuitul Civil

**DATE DESPRE IMOBILUL NR. 15784**

Oficiul de Cadastru și Publicitate Imobiliară ARGES
Biroul de Cadastru și Publicitate Imobiliară Costesti

A. Partea I. Descrierea imobilului

TEREN Extravilan

Adresa: Jud. Arges

Nr. Crt	Nr cadastral Nr. topografic	Suprafața* (mp)	Observații / Referințe
A1		1.952	Sector cadastral:52 Teren neimprejmuit;

B. Partea II. Proprietari și acte

Inscrieri privitoare la dreptul de proprietate și alte drepturi reale	Referințe
/	
Act Notarial nr. 2657, din 04/11/2004 emis de BIN Grecu Carmen;	
B1	A1
Intabulare, drept de PROPRIETATE, dobandit prin Iesire Din Indiviziune, cota actuala 1/1, cota initiala 1/1	
1) Radu Iulian - Daniel	

C. Partea III. SARCINI .

Inscrieri privind dezmembramintele dreptului de proprietate, drepturi reale de garanție și sarcini	Referințe
NU SUNT	


Anexa Nr. 1 La Partea I

Teren

Nr cadastral	Suprafața (mp)*	Observații / Referințe
	1.952	

* Suprafața este determinată în planul de proiecție Stereo 70.

DETALII LINIARE IMOBIL



Date referitoare la teren

Crt	Categorie folosință	Intra vilan	Suprafața (mp)	Tarla	Parcelă	Nr. topo	Observații / Referințe
1	arabil	NU	1.952	61	760	-	In act P 760/4

Lungime Segmente

1) Valorile lungimilor segmentelor sunt obținute din proiecție în plan.

Punct început	X / Y	Punct sfârșit	X / Y	Lungime segment (** (m)
1	493.226,013 343.510,972	2	493.056,478 343.394,053	205.942
2	493.056,478 343.394,053	3	493.055,117 343.390,906	3.429
3	493.055,117 343.390,906	4	493.049,7 343.378,598	13.447
4	493.049,7 343.378,598	5	493.242,318 343.511,435	233.982
5	493.242,318 343.511,435	1	493.226,013 343.510,972	16.312

** Lungimile segmentelor sunt determinate în planul de proiecţie Stereo 70 şi sunt rotunjite la 1 milimetru.

*** Distanţa dintre puncte este formată din segmente cumulate ce sunt mai mici decât valoarea 1 milimetru.

Neutilizabil în Circuitul
Civil

**DATE DESPRE IMOBILUL NR. 15786**

Oficiul de Cadastru și Publicitate Imobiliară ARGES
Biroul de Cadastru și Publicitate Imobiliară Costesti

A. Partea I. Descrierea imobilului

TEREN Necunoscut

Adresa: Loc. Vulpesti, Str Principala, Jud. Arges

Nr. Crt	Nr cadastral Nr. topografic	Suprafața* (mp)	Observații / Referințe
A1	80922	2.894	Sector cadastral:52 Teren imprejmuit;

B. Partea II. Proprietari și acte

Inscrieri privitoare la dreptul de proprietate și alte drepturi reale	Referințe
4855 / 02/06/2014	
Act Notarial nr. 1438, din 30/05/2014 emis de GRECU CARMEN;	
B3	Intabulare, drept de PROPRIETATE bun propriu,, dobandit prin Conventie, cota actuala 1/1, cota initiala 1/1
	1) GUIU VIORICA, , necasatorita

C. Partea III. SARCINI .

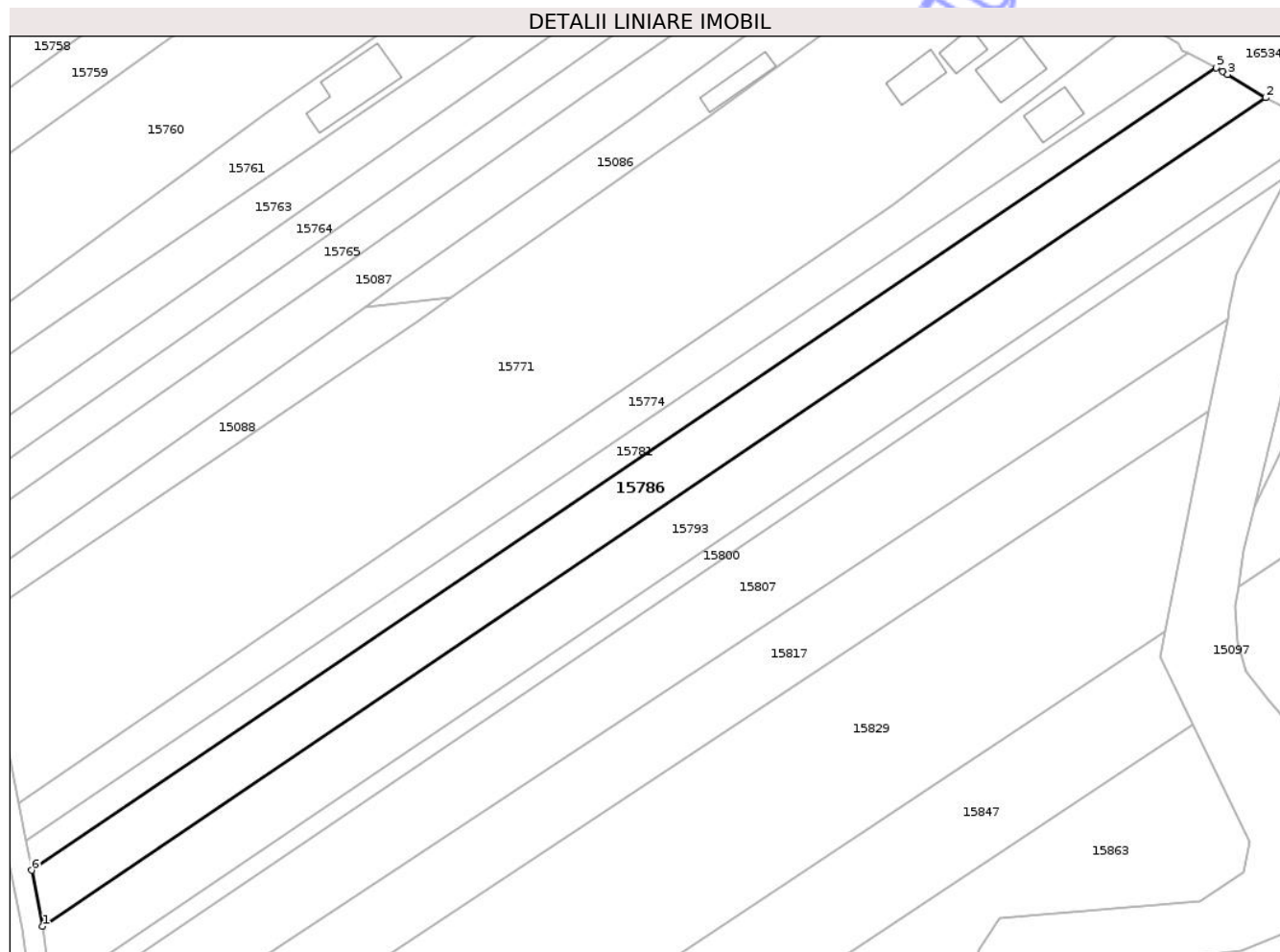
Inscrieri privind dezmembramintele dreptului de proprietate, drepturi reale de garanție și sarcini	Referințe
NU SUNT	

Anexa Nr. 1 La Partea I

Teren

Nr cadastral	Suprafața (mp)*	Observații / Referințe
80922	2.894	

* Suprafața este determinată în planul de proiecție Stereo 70.



Date referitoare la teren

Crt	Categorie folosință	Intravilan	Suprafața (mp)	Tarla	Parcelă	Nr. topo	Observații / Referințe
1	arabil	DA	1.334	61	744	-	In act P 744/15
2	arabil	NU	1.560	61	744	-	In act P 744/15

Lungime Segmente

1) Valorile lungimilor segmentelor sunt obținute din proiecție în plan.

Punct început	X / Y	Punct sfârșit	X / Y	Lungime segment (** (m))
1	494.378,462 343.361,468	2	494.617,031 343.522,856	288.03
2	494.617,031 343.522,856	3	494.609,646 343.527,396	8.669
3	494.609,646 343.527,396	4	494.608,622 343.528,025	1.202
4	494.608,622 343.528,025	5	494.607,404 343.528,666	1.376

Punct început	X / Y	Punct sfârșit	X / Y	Lungime segment (** (m)
5	494.607,404 343.528,666	6	494.376,364 343.372,372	278.94
6	494.376,364 343.372,372	1	494.378,462 343.361,468	11.104

** Lungimile segmentelor sunt determinate în planul de proiecție Stereo 70 și sunt rotunjite la 1 milimetru.

*** Distanța dintre puncte este formată din segmente cumulate ce sunt mai mici decât valoarea 1 milimetru.

Neutilizabil în Circuitul Civil

**DATE DESPRE IMOBILUL NR. 15788**

Oficiul de Cadastru și Publicitate Imobiliară ARGES
Biroul de Cadastru și Publicitate Imobiliară Costesti

A. Partea I. Descrierea imobilului

TEREN Extravilan

Adresa: Jud. Arges

Nr. Crt	Nr cadastral Nr. topografic	Suprafața* (mp)	Observații / Referințe
A1		4.747	Sector cadastral:52 Teren neimprejmuit;

B. Partea II. Proprietari și acte

Inscrieri privitoare la dreptul de proprietate și alte drepturi reale	Referințe
/	
Act Administrativ nr. 68103, din 06/03/1995 emis de CJSDPAT ARGES;	
B1	A1
Intabulare, drept de PROPRIETATE, dobandit prin Reconstituire, cota actuala 1/1, cota initiala 1/1	
1) GARLEA GR. DUMITRU 2) PĂTRASCU MARIA 3) GARLEA DANIELA 4) GARLEA GR. FLOREA 5) RĂDULESCU I. MIOARA 6) GARLEA GHE. FLORICEL	

C. Partea III. SARCINI .

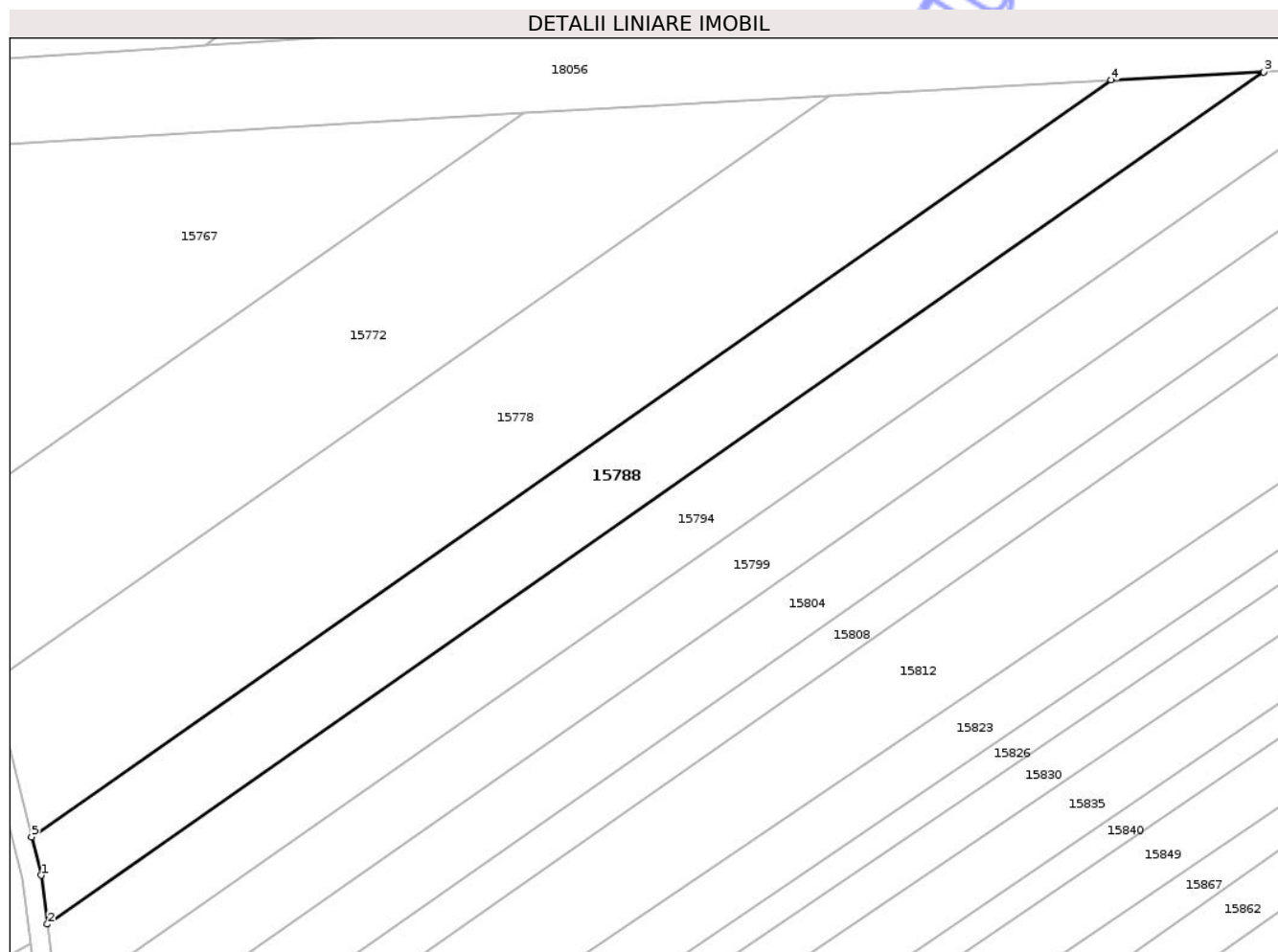
Inscrieri privind dezmembramintele dreptului de proprietate, drepturi reale de garanție și sarcini	Referințe
NU SUNT	

Anexa Nr. 1 La Partea I

Teren

Nr cadastral	Suprafața (mp)*	Observații / Referințe
	4.747	

* Suprafața este determinată în planul de proiecție Stereo 70.



Date referitoare la teren

Crt	Categorie folosință	Intra vilan	Suprafața (mp)	Tarla	Parcelă	Nr. topo	Observații / Referințe
1	arabil	NU	4.747	61	745	-	In act P 745/41

Lungime Segmente

1) Valorile lungimilor segmentelor sunt obținute din proiecție în plan.

Punct început	X / Y	Punct sfârșit	X / Y	Lungime segment (** (m)
1	493.986,358 343.362,919	2	493.987,698 343.352,883	10.125
2	493.987,698 343.352,883	3	494.237,177 343.527,619	304.586
3	494.237,177 343.527,619	4	494.205,914 343.525,9	31.31
4	494.205,914 343.525,9	5	493.984,437 343.370,777	270.398
5	493.984,437 343.370,777	1	493.986,358 343.362,919	8.089

** Lungimile segmentelor sunt determinate în planul de proiecție Stereo 70 și sunt rotunjite la 1 milimetru.

*** Distanța dintre puncte este formată din segmente cumulate ce sunt mai mici decât valoarea 1 milimetru.

Neutilizabil în Circuitul
Civil

**DATE DESPRE IMOBILUL NR. 15789**

Oficiul de Cadastru și Publicitate Imobiliară ARGES
Biroul de Cadastru și Publicitate Imobiliară Costesti

A. Partea I. Descrierea imobilului

TEREN Extravilan

Adresa: Jud. Arges

Nr. Crt	Nr cadastral Nr. topografic	Suprafața* (mp)	Observații / Referințe
A1		1.032	Sector cadastral:52 Teren neimprejmuit;

B. Partea II. Proprietari și acte

Inscrieri privitoare la dreptul de proprietate și alte drepturi reale	Referințe
/	
Act Administrativ nr. 121782, din 07/05/2003 emis de CJSDPAT ARGES;	
B1	A1
Intabulare, drept de PROPRIETATE, dobandit prin Reconstituire, cota actuala 1/1, cota initiala 1/1	
1) TATIA I. FILOFTEIA	

C. Partea III. SARCINI .


Inscrieri privind dezmembramintele dreptului de proprietate, drepturi reale de garanție și sarcini	Referințe
NU SUNT	

Anexa Nr. 1 La Partea I

Teren

Nr cadastral	Suprafața (mp)*	Observații / Referințe
	1.032	

* Suprafața este determinată în planul de proiecție Stereo 70.



Date referitoare la teren

Crt	Categorie folosință	Intra vilan	Suprafața (mp)	Tarla	Parcelă	Nr. topo	Observații / Referințe
1	arabil	NU	1.032	61	760	-	In act P 760/5

Lungime Segmente

1) Valorile lungimilor segmentelor sunt obținute din proiecție în plan.

Punct început	X / Y	Punct sfârșit	X / Y	Lungime segment (** (m)
1	493.250,193 343.511,66	2	493.242,318 343.511,435	7.878
2	493.242,318 343.511,435	3	493.049,7 343.378,598	233.982
3	493.049,7 343.378,598	4	493.046,41 343.371,122	8.168
4	493.046,41 343.371,122	1	493.250,193 343.511,66	247.545

** Lungimile segmentelor sunt determinate în planul de proiecție Stereo 70 și sunt rotunjite la 1 milimetru.

*** Distanţa dintre puncte este formată din segmente cumulate ce sunt mai mici decât valoarea 1 milimetru.

Neutilizabil în Circuitul
Civil

**DATE DESPRE IMOBILUL NR. 15783**

Oficiul de Cadastru și Publicitate Imobiliară ARGES
Biroul de Cadastru și Publicitate Imobiliară Costesti

A. Partea I. Descrierea imobilului

TEREN Extravilan

Adresa: Jud. Arges

Nr. Crt	Nr cadastral Nr. topografic	Suprafața* (mp)	Observații / Referințe
A1		1.197	Sector cadastral:52 Teren neimprejmuit;

B. Partea II. Proprietari și acte

Inscrieri privitoare la dreptul de proprietate și alte drepturi reale	Referințe
/	
Hotarare Judecatoreasca nr. 126, din 07/03/2006 emis de JUDECATORIA COSTESTI;	
B1	A1
Intabulare, drept de PROPRIETATE, dobandit prin lesire Din Indiviziune, cota actuala 1/1, cota initiala 1/1	
1) Neacșa Veronica	

C. Partea III. SARCINI .


Inscrieri privind dezmembramintele dreptului de proprietate, drepturi reale de garanție și sarcini	Referințe
NU SUNT	

Anexa Nr. 1 La Partea I

Teren

Nr cadastral	Suprafața (mp)*	Observații / Referințe
	1.197	

* Suprafața este determinată în planul de proiecție Stereo 70.



Date referitoare la teren

Crt	Categorie folosință	Intra vilan	Suprafața (mp)	Tarla	Parcelă	Nr. topo	Observații / Referințe
1	arabil	NU	1.197	61	753	-	In act P 753/52

Lungime Segmente

1) Valorile lungimilor segmentelor sunt obținute din proiecție în plan.

Punct început	X / Y	Punct sfârșit	X / Y	Lungime segment (** (m)
1	493.340,575 343.404,88	2	493.344,295 343.399,373	6.646
2	493.344,295 343.399,373	3	493.498,967 343.500,44	184.765
3	493.498,967 343.500,44	4	493.487,534 343.500,906	11.442
4	493.487,534 343.500,906	1	493.340,575 343.404,88	175.55

** Lungimile segmentelor sunt determinate în planul de proiecție Stereo 70 și sunt rotunjite la 1 milimetru.

*** Distanţa dintre puncte este formată din segmente cumulate ce sunt mai mici decât valoarea 1 milimetru.

Neutilizabil în Circuitul
Civil

**DATE DESPRE IMOBILUL NR. 15785**

Oficiul de Cadastru și Publicitate Imobiliară ARGES
Biroul de Cadastru și Publicitate Imobiliară Costesti

A. Partea I. Descrierea imobilului

TEREN Extravilan

Adresa: Jud. Arges

Nr. Crt	Nr cadastral Nr. topografic	Suprafața* (mp)	Observații / Referințe
A1		1.134	Sector cadastral:52 Teren neimprejmuit;

B. Partea II. Proprietari și acte

Inscrieri privitoare la dreptul de proprietate și alte drepturi reale	Referințe
/	
Act Administrativ nr. 48198, din 03/08/1994 emis de CJSDPAT ARGES;	
B1	A1
Intabulare, drept de PROPRIETATE, dobandit prin Reconstituire, cota actuala 1/1, cota initiala 1/1	
1) VASILE V. ALEXANDRA	
2) SOARE V. VASILICA	
3) BRATU V. IOANA	
4) POPESCU D. ION	

C. Partea III. SARCINI .

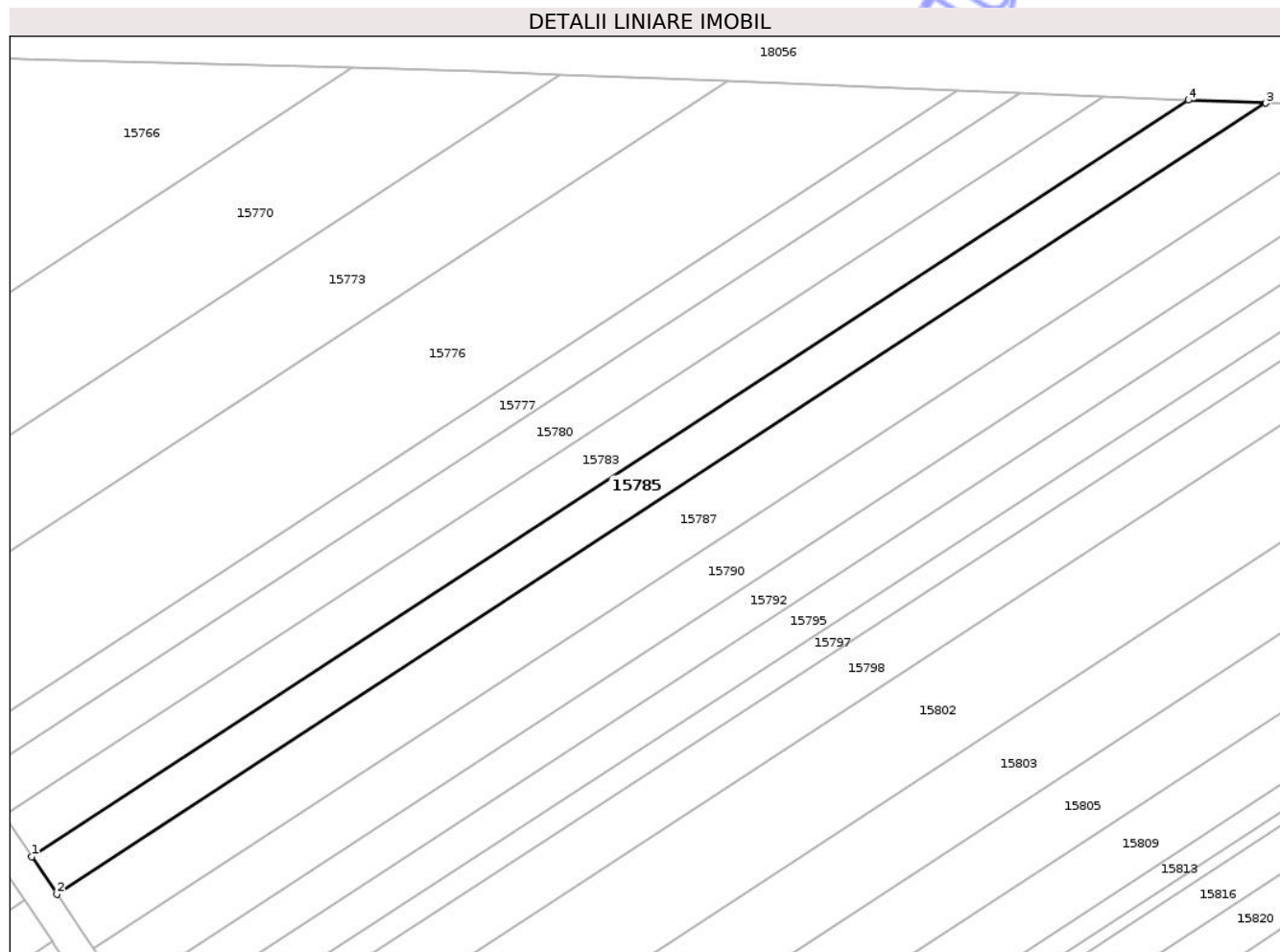
Inscrieri privind dezmembramintele dreptului de proprietate, drepturi reale de garanție și sarcini	Referințe
NU SUNT	

Anexa Nr. 1 La Partea I

Teren

Nr cadastral	Suprafața (mp)*	Observații / Referințe
	1.134	

* Suprafața este determinată în planul de proiecție Stereo 70.



Date referitoare la teren

Crt	Categorie folosință	Intra vilan	Suprafața (mp)	Tarla	Parcelă	Nr. topo	Observații / Referințe
1	arabil	NU	1.134	61	753	-	In act P 753/51

Lungime Segmente

1) Valorile lungimilor segmentelor sunt obținute din proiecție în plan.

Punct început	X / Y	Punct sfârșit	X / Y	Lungime segment (** (m)
1	493.344,295 343.399,373	2	493.347,656 343.394,399	6.003
2	493.347,656 343.394,399	3	493.509,296 343.500,019	193.088
3	493.509,296 343.500,019	4	493.498,967 343.500,44	10.338
4	493.498,967 343.500,44	1	493.344,295 343.399,373	184.765

** Lungimile segmentelor sunt determinate în planul de proiecție Stereo 70 și sunt rotunjite la 1 milimetru.

*** Distanţa dintre puncte este formată din segmente cumulate ce sunt mai mici decât valoarea 1 milimetru.

Neutilizabil în Circuitul
Civil

**DATE DESPRE IMOBILUL NR. 15787**

Oficiul de Cadastru și Publicitate Imobiliară ARGES
Biroul de Cadastru și Publicitate Imobiliară Costesti

A. Partea I. Descrierea imobilului

TEREN Extravilan

Adresa: Jud. Arges

Nr. Crt	Nr cadastral Nr. topografic	Suprafața* (mp)	Observații / Referințe
A1		1.736	Sector cadastral:52 Teren neimprejmuit;

B. Partea II. Proprietari și acte

Inscrieri privitoare la dreptul de proprietate și alte drepturi reale	Referințe
/	
Act Administrativ nr. 48190, din 03/08/1994 emis de CJSDPAT ARGES;	
B1	A1
Intabulare, drept de PROPRIETATE, dobandit prin Reconstituire, cota actuala 1/1, cota initiala 1/1	
1) MĂRGĂRIT I. PÎRVU	

C. Partea III. SARCINI .


Inscrieri privind dezmembramintele dreptului de proprietate, drepturi reale de garanție și sarcini	Referințe
NU SUNT	

Anexa Nr. 1 La Partea I

Teren

Nr cadastral	Suprafața (mp)*	Observații / Referințe
	1.736	

* Suprafața este determinată în planul de proiecție Stereo 70.



Date referitoare la teren

Crt	Categorie folosință	Intra vilan	Suprafața (mp)	Tarla	Parcelă	Nr. topo	Observații / Referințe
1	arabil	NU	1.736	61	753	-	In act P 753/50

Lungime Segmente

1) Valorile lungimilor segmentelor sunt obținute din proiecție în plan.

Punct început	X / Y	Punct sfârșit	X / Y	Lungime segment (** (m)
1	493.350,762 343.389,802	2	493.352,568 343.387,188	3.177
2	493.352,568 343.387,188	3	493.523,675 343.498,994	204.397
3	493.523,675 343.498,994	4	493.518,842 343.499,63	4.875
4	493.518,842 343.499,63	5	493.509,296 343.500,019	9.554
5	493.509,296 343.500,019	6	493.347,656 343.394,399	193.088

Punct început	X / Y	Punct sfârșit	X / Y	Lungime segment (** (m)
6	493.347,656 343.394,399	1	493.350,762 343.389,802	5.548

** Lungimile segmentelor sunt determinate în planul de proiecție Stereo 70 și sunt rotunjite la 1 milimetru.

*** Distanța dintre puncte este formată din segmente cumulate ce sunt mai mici decât valoarea 1 milimetru.

Neutilizabil în Circuitul Civil

**DATE DESPRE IMOBILUL NR. 15790**

Oficiul de Cadastru și Publicitate Imobiliară ARGES
Biroul de Cadastru și Publicitate Imobiliară Costesti

A. Partea I. Descrierea imobilului

TEREN Extravilan

Adresa: Jud. Arges

Nr. Crt	Nr cadastral Nr. topografic	Suprafața* (mp)	Observații / Referințe
A1	91417	1.502	Sector cadastral:52 Teren neimprejmuit;

B. Partea II. Proprietari și acte

Inscrieri privitoare la dreptul de proprietate și alte drepturi reale	Referințe
10040 / 27/04/2023	
Act Notarial nr. 10, din 26/04/2023 emis de BĂDULESCU ELENA-LAURA;	
B2	A1
Intabulare, drept de PROPRIETATE, bun propriu, dobandit prin Succesiune, cota actuala 1/1, cota initiala 1/1	
1) MARIN ALEXANDRU BOGDAN	

C. Partea III. SARCINI .


Inscrieri privind dezmembramintele dreptului de proprietate, drepturi reale de garanție și sarcini	Referințe
NU SUNT	

Anexa Nr. 1 La Partea I

Teren

Nr cadastral	Suprafața (mp)*	Observații / Referințe
91417	1.502	

* Suprafața este determinată în planul de proiecție Stereo 70.



Date referitoare la teren

Crt	Categorie folosință	Intra vilan	Suprafața (mp)	Tarla	Parcelă	Nr. topo	Observații / Referințe
1	arabil	NU	1.502	61	753	-	

Lungime Segmente

1) Valorile lungimilor segmentelor sunt obținute din proiecție în plan.

Punct început	X / Y	Punct sfârșit	X / Y	Lungime segment (** (m)
1	493.356,663 343.381,26	2	493.534,815 343.497,669	212.813
2	493.534,815 343.497,669	3	493.529,993 343.498,162	4.847
3	493.529,993 343.498,162	4	493.523,675 343.498,994	6.373
4	493.523,675 343.498,994	5	493.352,568 343.387,188	204.397
5	493.352,568 343.387,188	1	493.356,663 343.381,26	7.205

** Lungimile segmentelor sunt determinate în planul de proiecţie Stereo 70 şi sunt rotunjite la 1 milimetru.

*** Distanţa dintre puncte este formată din segmente cumulate ce sunt mai mici decât valoarea 1 milimetru.

Neutilizabil în Circuitul
Civil

**DATE DESPRE IMOBILUL NR. 15791**

Oficiul de Cadastru și Publicitate Imobiliară ARGES
Biroul de Cadastru și Publicitate Imobiliară Costesti

A. Partea I. Descrierea imobilului

TEREN Extravilan

Adresa: Jud. Arges

Nr. Crt	Nr cadastral Nr. topografic	Suprafața* (mp)	Observații / Referințe
A1		1.590	Sector cadastral:52 Teren neimprejmuit;

B. Partea II. Proprietari și acte

Inscrieri privitoare la dreptul de proprietate și alte drepturi reale	Referințe
/	
Act Notarial nr. 45, din 10/04/2017 emis de BIN DUMITRU SANDA MAGDALENA;	
B1	A1
Intabulare, drept de PROPRIETATE, dobandit prin Succesiune, cota actuala 1/1, cota initiala 1/1	
1) RĂDULESCU LIVIU	

C. Partea III. SARCINI .

Inscrieri privind dezmembramintele dreptului de proprietate, drepturi reale de garanție și sarcini	Referințe
NU SUNT	


Anexa Nr. 1 La Partea I

Teren

Nr cadastral	Suprafața (mp)*	Observații / Referințe
	1.590	

* Suprafața este determinată în planul de proiecție Stereo 70.

DETALII LINIARE IMOBIL



Date referitoare la teren

Crt	Categorie folosință	Intra vilan	Suprafața (mp)	Tarla	Parcelă	Nr. topo	Observații / Referințe
1	arabil	NU	1.590	61	760	-	In act P 760/6

Lungime Segmente

1) Valorile lungimilor segmentelor sunt obținute din proiecție în plan.

Punct început	X / Y	Punct sfârșit	X / Y	Lungime segment (** (m)
1	493.258,231 343.511,888	2	493.250,193 343.511,66	8.041
2	493.250,193 343.511,66	3	493.046,41 343.371,122	247.545
3	493.046,41 343.371,122	4	493.041,661 343.360,33	11.791
4	493.041,661 343.360,33	5	493.259,391 343.510,485	264.486
5	493.259,391 343.510,485	6	493.258,581 343.511,464	1.271

Punct început	X / Y	Punct sfârșit	X / Y	Lungime segment (** (m)
6	493.258,581 343.511,464	1	493.258,231 343.511,888	0.55

** Lungimile segmentelor sunt determinate în planul de proiecție Stereo 70 și sunt rotunjite la 1 milimetru.

*** Distanța dintre puncte este formată din segmente cumulate ce sunt mai mici decât valoarea 1 milimetru.

Neutilizabil în Circuitul Civil



DATE DESPRE IMOBILUL NR. 15792

Oficiul de Cadastru și Publicitate Imobiliară ARGES
Biroul de Cadastru și Publicitate Imobiliară Costesti

A. Partea I. Descrierea imobilului

TEREN Extravilan

Adresa: Jud. Arges

Nr. Crt	Nr cadastral Nr. topografic	Suprafața* (mp)	Observații / Referințe
A1		1.159	Sector cadastral:52 Teren neimprejmuit;

B. Partea II. Proprietari și acte

Inscrieri privitoare la dreptul de proprietate și alte drepturi reale	Referințe
/	
Act Administrativ nr. Adeverinta nr. 7870, din 26/08/2025 emis de PRIMARIA COMUNEI BUZOESTI;	
B1	Inscrierea posesiei, drept de PROPRIETATE, dobandit prin Lege, cota actuala 1/1, cota initiala 1/1 1) NEIDENTIFICAT NEIDENTIFICAT, CIF:0000000000000
Act Normativ nr. Legea 7, din 13/03/1996 emis de PARLAMENTUL ROMANIEI (art.13);	
B2	Se noteaza mentiunea de proprietar neidentificat.

C. Partea III. SARCINI .


Inscrieri privind dezmembramintele dreptului de proprietate, drepturi reale de garanție și sarcini	Referințe
NU SUNT	

Anexa Nr. 1 La Partea I

Teren

Nr cadastral	Suprafața (mp)*	Observații / Referințe
	1.159	

* Suprafața este determinată în planul de proiecție Stereo 70.



Date referitoare la teren

Crt	Categorie folosință	Intra vilan	Suprafața (mp)	Tarla	Parcelă	Nr. topo	Observații / Referințe
1	arabil	NU	1.159	61	753	-	

Lungime Segmente

1) Valorile lungimilor segmentelor sunt obținute din proiecție în plan.

Punct început	X / Y	Punct sfârșit	X / Y	Lungime segment (** (m)
1	493.356,663 343.381,26	2	493.359,713 343.376,845	5.366
2	493.359,713 343.376,845	3	493.543,295 343.496,802	219.299
3	493.543,295 343.496,802	4	493.534,815 343.497,669	8.524
4	493.534,815 343.497,669	1	493.356,663 343.381,26	212.813

** Lungimile segmentelor sunt determinate în planul de proiecție Stereo 70 și sunt rotunjite la 1 milimetru.

*** Distanţa dintre puncte este formată din segmente cumulate ce sunt mai mici decât valoarea 1 milimetru.

Neutilizabil în Circuitul
Civil

**DATE DESPRE IMOBILUL NR. 15793**

Oficiul de Cadastru și Publicitate Imobiliară ARGES
Biroul de Cadastru și Publicitate Imobiliară Costesti

A. Partea I. Descrierea imobilului

TEREN Necunoscut

Adresa: Loc. Vulpesti, Str Principala, Jud. Arges

Nr. Crt	Nr cadastral Nr. topografic	Suprafața* (mp)	Observații / Referințe
A1		3.421	Sector cadastral:52 Teren imprejmuit;

B. Partea II. Proprietari și acte

Inscrieri privitoare la dreptul de proprietate și alte drepturi reale	Referințe
/	
Hotarare Judecatoreasca nr. 532, din 30/05/2007 emis de JUDECATORIA COSTESTI;	
B1	A1
Intabulare, drept de PROPRIETATE, dobandit prin lesire Din Indiviziune, cota actuala 1/1, cota initiala 1/1	
1) Protopopescu Maria	

C. Partea III. SARCINI .

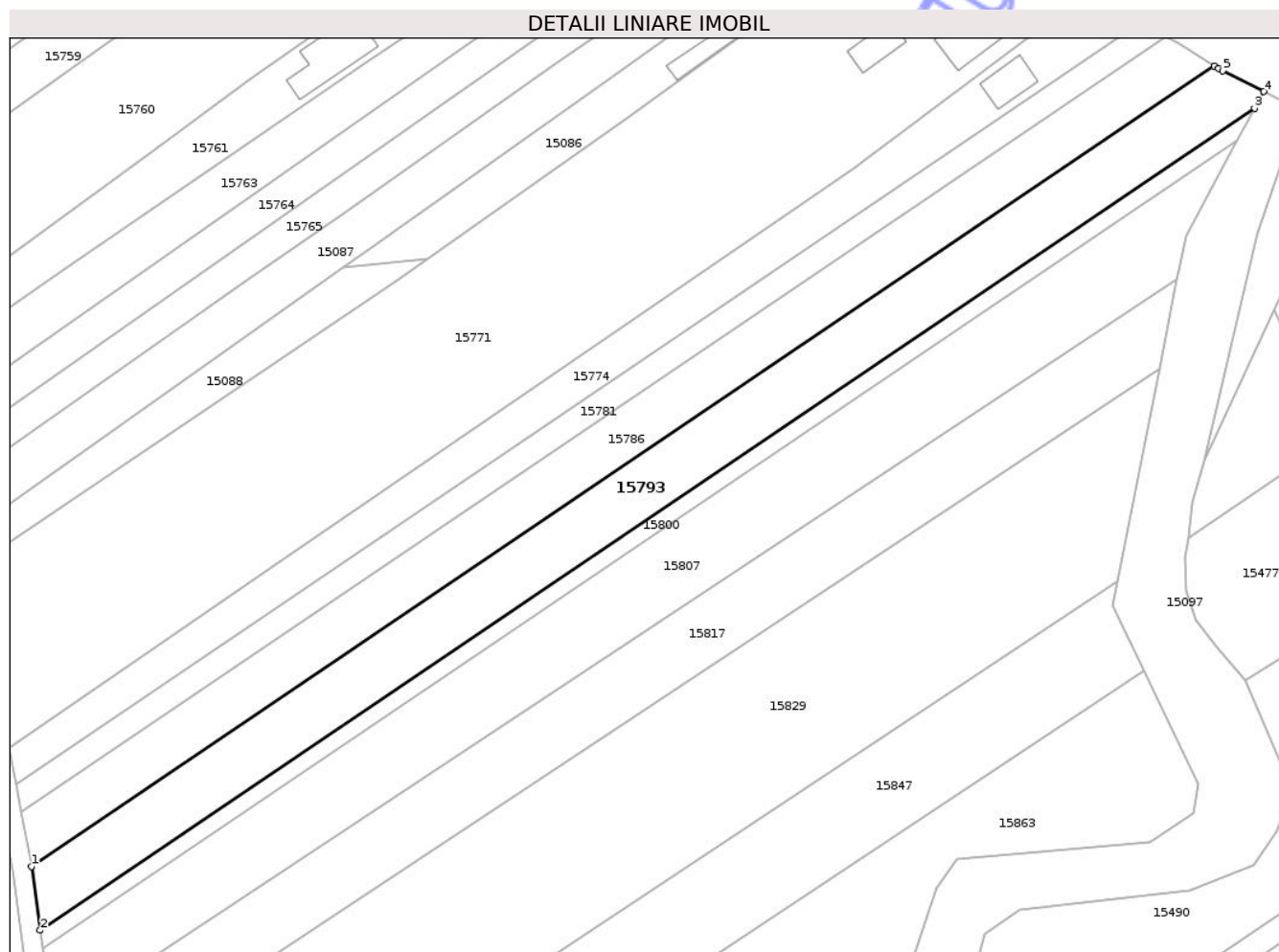
Inscrieri privind dezmembramintele dreptului de proprietate, drepturi reale de garanție și sarcini	Referințe
NU SUNT	

Anexa Nr. 1 La Partea I

Teren

Nr cadastral	Suprafața (mp)*	Observații / Referințe
	3.421	

* Suprafața este determinată în planul de proiecție Stereo 70.



Date referitoare la teren

Crt	Categorie folosință	Intravilan	Suprafața (mp)	Tarla	Parcelă	Nr. topo	Observații / Referințe
1	arabil	DA	1.587	61	744	-	In act P 744/16
2	arabil	NU	1.834	61	744	-	In act P 744/16

Lungime Segmente

1) Valorile lungimilor segmentelor sunt obținute din proiecție în plan.

Punct început	X / Y	Punct sfârșit	X / Y	Lungime segment (** (m))
1	494.378,462 343.361,468	2	494.380,21 343.348,587	12.999
2	494.380,21 343.348,587	3	494.625,186 343.514,311	295.766
3	494.625,186 343.514,311	4	494.627,058 343.517,642	3.821
4	494.627,058 343.517,642	5	494.618,783 343.521,865	9.29

Punct început	X / Y	Punct sfârșit	X / Y	Lungime segment (** (m)
5	494.618,783 343.521,865	6	494.617,958 343.522,286	0.926
6	494.617,958 343.522,286	7	494.617,031 343.522,856	1.088
7	494.617,031 343.522,856	1	494.378,462 343.361,468	288.03

** Lungimile segmentelor sunt determinate în planul de proiecție Stereo 70 și sunt rotunjite la 1 milimetru.

*** Distanța dintre puncte este formată din segmente cumulate ce sunt mai mici decât valoarea 1 milimetru.

Neutilizabil în Circuitul Civil

**DATE DESPRE IMOBILUL NR. 15794**

Oficiul de Cadastru și Publicitate Imobiliară ARGES
Biroul de Cadastru și Publicitate Imobiliară Costesti

A. Partea I. Descrierea imobilului

TEREN Extravilan

Adresa: Jud. Arges

Nr. Crt	Nr cadastral Nr. topografic	Suprafața* (mp)	Observații / Referințe
A1		4.729	Sector cadastral:52 Teren neimprejmuit;

B. Partea II. Proprietari și acte

Inscrieri privitoare la dreptul de proprietate și alte drepturi reale	Referințe
/	
Act Administrativ nr. 70508, din 09/05/1995 emis de CJSDPAT ARGES;	
B1	A1
Intabulare, drept de PROPRIETATE, dobandit prin Reconstituire, cota actuala 1/1, cota initiala 1/1	
1) VĂRZESCU M. ELENA	
2) VĂRZESCU M. GHEORGHE	

C. Partea III. SARCINI .

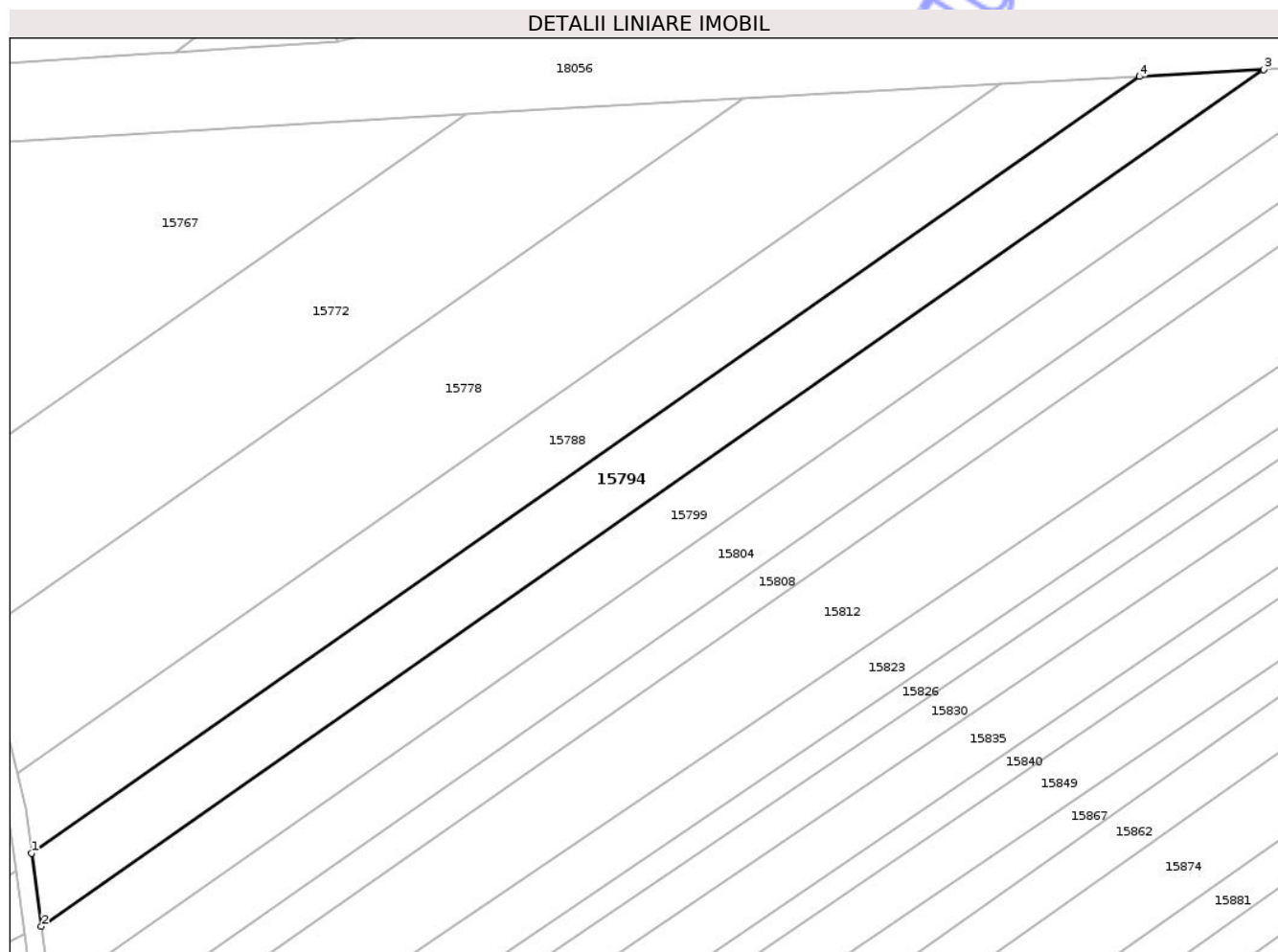
Inscrieri privind dezmembramintele dreptului de proprietate, drepturi reale de garanție și sarcini	Referințe
NU SUNT	

Anexa Nr. 1 La Partea I

Teren

Nr cadastral	Suprafața (mp)*	Observații / Referințe
	4.729	

* Suprafața este determinată în planul de proiecție Stereo 70.



Date referitoare la teren

Crt	Categorie folosință	Intra vilan	Suprafața (mp)	Tarla	Parcelă	Nr. topo	Observații / Referințe
1	arabil	NU	4.729	61	745	-	In act P 745/40

Lungime Segmente

1) Valorile lungimilor segmentelor sunt obținute din proiecție în plan.

Punct început	X / Y	Punct sfârșit	X / Y	Lungime segment (** (m)
1	493.987,698 343.352,883	2	493.989,9 343.336,399	16.63
2	493.989,9 343.336,399	3	494.265,106 343.529,155	335.996
3	494.265,106 343.529,155	4	494.237,177 343.527,619	27.971
4	494.237,177 343.527,619	1	493.987,698 343.352,883	304.586

** Lungimile segmentelor sunt determinate în planul de proiecție Stereo 70 și sunt rotunjite la 1 milimetru.

*** Distanţa dintre puncte este formată din segmente cumulate ce sunt mai mici decât valoarea 1 milimetru.

Neutilizabil în Circuitul
Civil

**DATE DESPRE IMOBILUL NR. 15795**

Oficiul de Cadastru și Publicitate Imobiliară ARGES
Biroul de Cadastru și Publicitate Imobiliară Costesti

A. Partea I. Descrierea imobilului

TEREN Extravilan

Adresa: Jud. Arges

Nr. Crt	Nr cadastral Nr. topografic	Suprafața* (mp)	Observații / Referințe
A1		1.158	Sector cadastral:52 Teren neimprejmit;

B. Partea II. Proprietari și acte

Inscrieri privitoare la dreptul de proprietate și alte drepturi reale	Referințe
/	
Act Administrativ nr. Adeverinta nr. 7870, din 26/08/2025 emis de PRIMARIA COMUNEI BUZOESTI;	
B1	Inscrierea posesiei, drept de PROPRIETATE, dobandit prin Lege, cota actuala 1/1, cota initiala 1/1
	1) NEIDENTIFICAT NEIDENTIFICAT, CIF:0000000000000
Act Normativ nr. Legea 7, din 13/03/1996 emis de PARLAMENTUL ROMANIEI (art.13);	
B2	Se noteaza mentiunea de proprietar neidentificat.

C. Partea III. SARCINI .

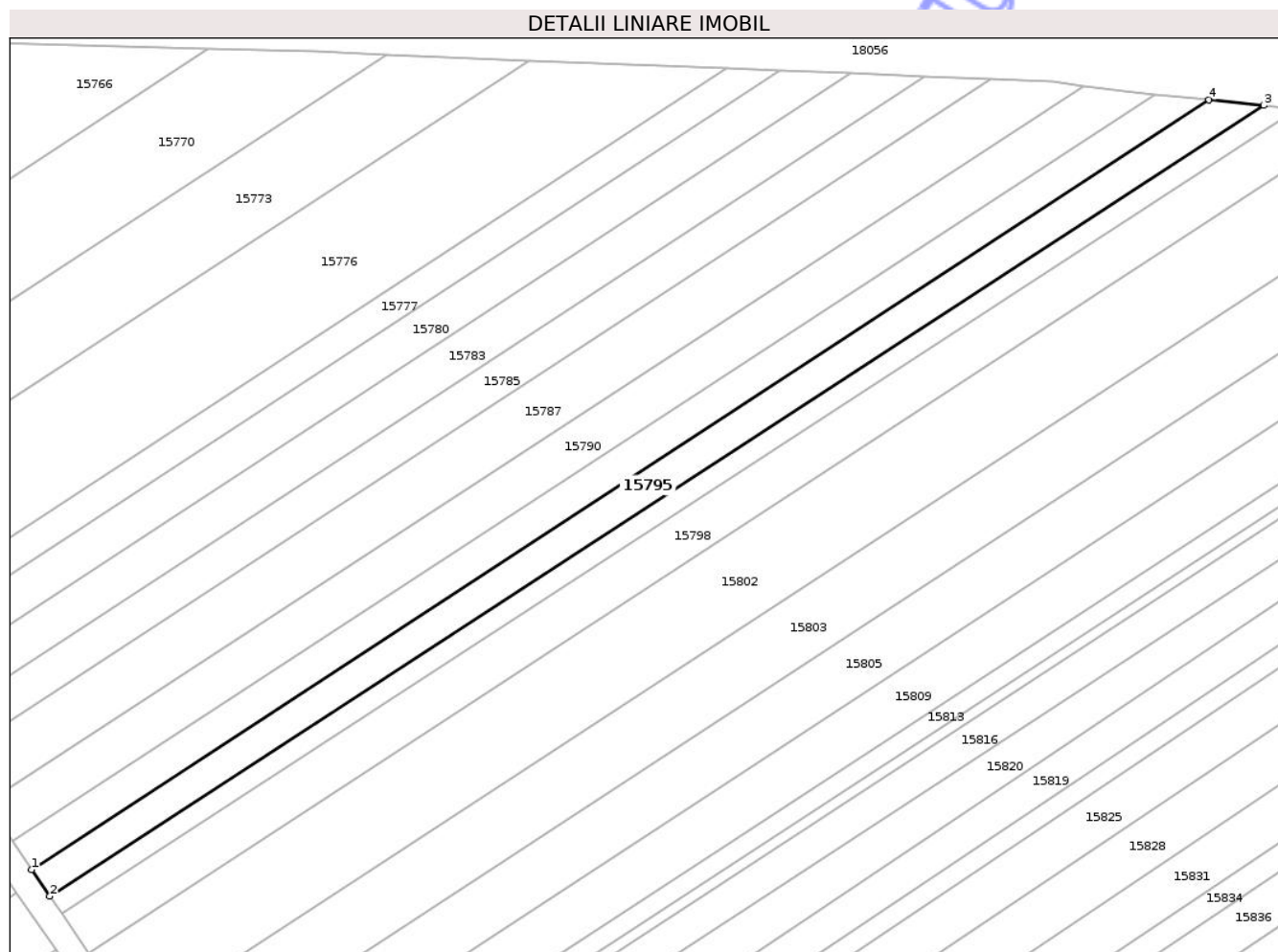
Inscrieri privind dezmembramintele dreptului de proprietate, drepturi reale de garanție și sarcini	Referințe
NU SUNT	

Anexa Nr. 1 La Partea I

Teren

Nr cadastral	Suprafața (mp)*	Observații / Referințe
	1.158	

* Suprafața este determinată în planul de proiecție Stereo 70.



Date referitoare la teren

Crt	Categorie folosință	Intra vilan	Suprafața (mp)	Tarla	Parcelă	Nr. topo	Observații / Referințe
1	arabil	NU	1.158	61	753	-	

Lungime Segmente

1) Valorile lungimilor segmentelor sunt obținute din proiecție în plan.

Punct început	X / Y	Punct sfârșit	X / Y	Lungime segment (** (m)
1	493.359,713 343.376,845	2	493.362,562 343.372,72	5.013
2	493.362,562 343.372,72	3	493.551,838 343.495,929	225.845
3	493.551,838 343.495,929	4	493.543,295 343.496,802	8.587
4	493.543,295 343.496,802	1	493.359,713 343.376,845	219.299

** Lungimile segmentelor sunt determinate în planul de proiecție Stereo 70 și sunt rotunjite la 1 milimetru.

*** Distanţa dintre puncte este formată din segmente cumulate ce sunt mai mici decât valoarea 1 milimetru.

Neutilizabil în Circuitul
Civil

**DATE DESPRE IMOBILUL NR. 15796**

Oficiul de Cadastru și Publicitate Imobiliară ARGES
Biroul de Cadastru și Publicitate Imobiliară Costesti

A. Partea I. Descrierea imobilului

TEREN Extravilan

Adresa: Jud. Arges

Nr. Crt	Nr cadastral Nr. topografic	Suprafața* (mp)	Observații / Referințe
A1		6.204	Sector cadastral:52 Teren neimprejmuit;

B. Partea II. Proprietari și acte

Inscrieri privitoare la dreptul de proprietate și alte drepturi reale	Referințe
/	
Act Administrativ nr. 79328, din 16/11/1995 emis de CJSDPAT ARGES;	
B1	A1
Intabulare, drept de PROPRIETATE, dobandit prin Reconstituire, cota actuala 1/1, cota initiala 1/1	
1) ȘERBĂNESCU C. NICULINA	

C. Partea III. SARCINI .

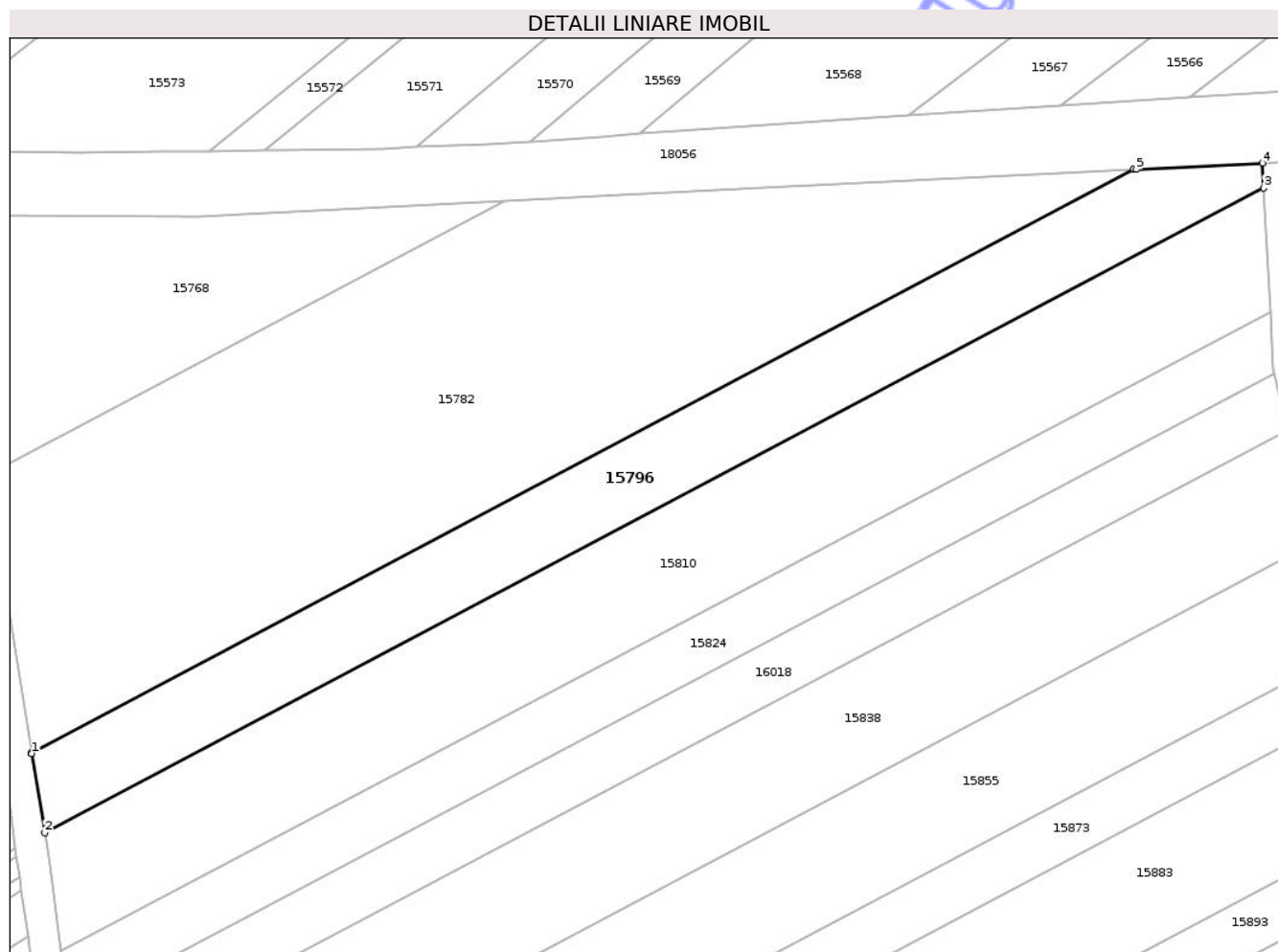
Inscrieri privind dezmembramintele dreptului de proprietate, drepturi reale de garanție și sarcini	Referințe
NU SUNT	

Anexa Nr. 1 La Partea I

Teren

Nr cadastral	Suprafața (mp)*	Observații / Referințe
	6.204	

* Suprafața este determinată în planul de proiecție Stereo 70.



Date referitoare la teren

Crt	Categorie folosință	Intra vilan	Suprafața (mp)	Tarla	Parcelă	Nr. topo	Observații / Referințe
1	arabil	NU	6.204	61	745	-	In act P 745a/35

Lungime Segmente

1) Valorile lungimilor segmentelor sunt obținute din proiecție în plan.

Punct început	X / Y	Punct sfârșit	X / Y	Lungime segment (** (m)
1	493.653,711 343.366,84	2	493.656,858 343.347,357	19.736
2	493.656,858 343.347,357	3	493.955,959 343.505,434	338.304
3	493.955,959 343.505,434	4	493.955,645 343.511,55	6.124
4	493.955,645 343.511,55	5	493.924,68 343.510,049	31.001
5	493.924,68 343.510,049	6	493.924,052 343.510,019	0.629

Punct început	X / Y	Punct sfârșit	X / Y	Lungime segment (** (m)
6	493.924,052 343.510,019	7	493.653,666 343.367,118	305.826
7	493.653,666 343.367,118	1	493.653,711 343.366,84	0.282

** Lungimile segmentelor sunt determinate în planul de proiecție Stereo 70 și sunt rotunjite la 1 milimetru.

*** Distanța dintre puncte este formată din segmente cumulate ce sunt mai mici decât valoarea 1 milimetru.

Neutilizabil în Circuitul Civil

**DATE DESPRE IMOBILUL NR. 15797**

Oficiul de Cadastru și Publicitate Imobiliară ARGES
Biroul de Cadastru și Publicitate Imobiliară Costesti

A. Partea I. Descrierea imobilului

TEREN Extravilan

Adresa: Jud. Arges

Nr. Crt	Nr cadastral Nr. topografic	Suprafața* (mp)	Observații / Referințe
A1		756	Sector cadastral:52 Teren neimprejmuit;

B. Partea II. Proprietari și acte

Inscrieri privitoare la dreptul de proprietate și alte drepturi reale	Referințe
/	
Act Administrativ nr. 106480, din 01/02/1999 emis de CJSDPAT ARGES;	
B1	A1
Intabulare, drept de PROPRIETATE, dobandit prin Reconstituire, cota actuala 1/1, cota initiala 1/1	
1) PÎRVU P. RADU	

C. Partea III. SARCINI .


Inscrieri privind dezmembramintele dreptului de proprietate, drepturi reale de garanție și sarcini	Referințe
NU SUNT	

Anexa Nr. 1 La Partea I

Teren

Nr cadastral	Suprafața (mp)*	Observații / Referințe
	756	

* Suprafața este determinată în planul de proiecție Stereo 70.



Date referitoare la teren

Crt	Categorie folosință	Intra vilan	Suprafața (mp)	Tarla	Parcelă	Nr. topo	Observații / Referințe
1	arabil	NU	756	61	753	-	In act P 753/46

Lungime Segmente

1) Valorile lungimilor segmentelor sunt obținute din proiecție în plan.

Punct început	X / Y	Punct sfârșit	X / Y	Lungime segment (** (m)
1	493.362,562 343.372,72	2	493.364,448 343.369,99	3.318
2	493.364,448 343.369,99	3	493.557,094 343.495,392	229.865
3	493.557,094 343.495,392	4	493.551,838 343.495,929	5.283
4	493.551,838 343.495,929	1	493.362,562 343.372,72	225.845

** Lungimile segmentelor sunt determinate în planul de proiecție Stereo 70 și sunt rotunjite la 1 milimetru.

*** Distanţa dintre puncte este formată din segmente cumulate ce sunt mai mici decât valoarea 1 milimetru.

Neutilizabil în Circuitul
Civil

**DATE DESPRE IMOBILUL NR. 15798**

Oficiul de Cadastru și Publicitate Imobiliară ARGES
Biroul de Cadastru și Publicitate Imobiliară Costesti

A. Partea I. Descrierea imobilului

TEREN Extravilan

Adresa: Jud. Arges

Nr. Crt	Nr cadastral Nr. topografic	Suprafața* (mp)	Observații / Referințe
A1		1.694	Sector cadastral:52 Teren neimprejmuit;

B. Partea II. Proprietari și acte

Inscrieri privitoare la dreptul de proprietate și alte drepturi reale	Referințe
/	
Act Administrativ nr. 32570, din 24/12/1993 emis de CJSDPAT ARGES;	
B1	A1
Intabulare, drept de PROPRIETATE, dobandit prin Reconstituire, cota actuala 1/1, cota initiala 1/1	
1) SOFRONIE I. GHERGHINA	

C. Partea III. SARCINI .

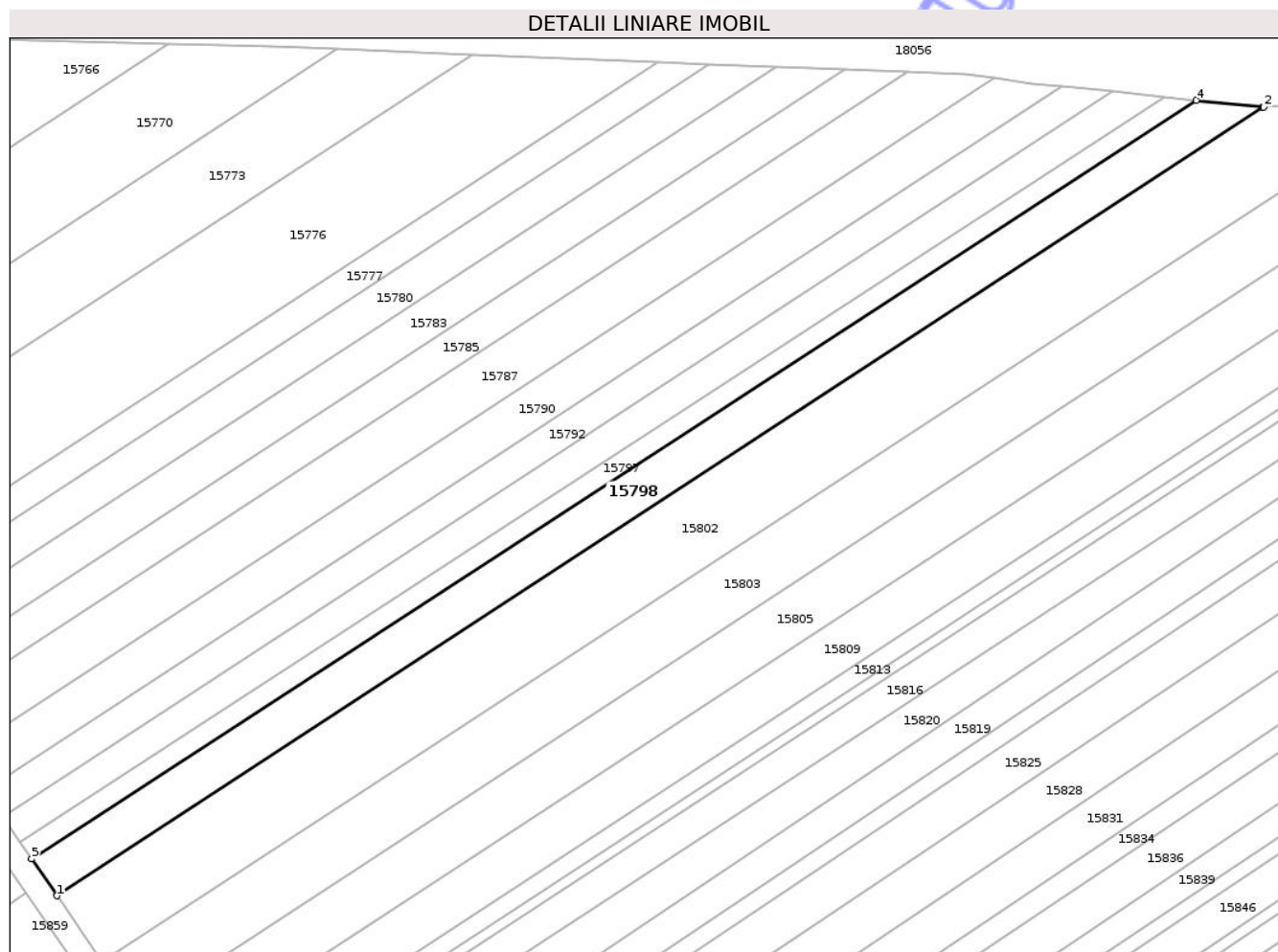
Inscrieri privind dezmembramintele dreptului de proprietate, drepturi reale de garanție și sarcini	Referințe
NU SUNT	

Anexa Nr. 1 La Partea I

Teren

Nr cadastral	Suprafața (mp)*	Observații / Referințe
	1.694	

* Suprafața este determinată în planul de proiecție Stereo 70.



Date referitoare la teren

Crt	Categorie folosință	Intra vilan	Suprafața (mp)	Tarla	Parcelă	Nr. topo	Observații / Referințe
1	arabil	NU	1.694	61	753	-	In act P 753/45

Lungime Segmente

1) Valorile lungimilor segmentelor sunt obținute din proiecție în plan.

Punct început	X / Y	Punct sfârșit	X / Y	Lungime segment (** (m)
1	493.368,678 343.363,866	2	493.568,258 343.494,277	238.41
2	493.568,258 343.494,277	3	493.568,077 343.494,269	0.181
3	493.568,077 343.494,269	4	493.557,094 343.495,392	11.04
4	493.557,094 343.495,392	5	493.364,448 343.369,99	229.865
5	493.364,448 343.369,99	1	493.368,678 343.363,866	7.443

** Lungimile segmentelor sunt determinate în planul de proiecţie Stereo 70 şi sunt rotunjite la 1 milimetru.

*** Distanţa dintre puncte este formată din segmente cumulate ce sunt mai mici decât valoarea 1 milimetru.

Neutilizabil în Circuitul
Civil

**DATE DESPRE IMOBILUL NR. 15799**

Oficiul de Cadastru și Publicitate Imobiliară ARGES
Biroul de Cadastru și Publicitate Imobiliară Costesti

A. Partea I. Descrierea imobilului

TEREN Extravilan

Adresa: Jud. Arges

Nr. Crt	Nr cadastral Nr. topografic	Suprafața* (mp)	Observații / Referințe
A1		4.750	Sector cadastral:52 Teren neimprejmuit;

B. Partea II. Proprietari și acte

Inscrieri privitoare la dreptul de proprietate și alte drepturi reale	Referințe
/	
Act Administrativ nr. 92894, din 26/11/1996 emis de CJSDPAT ARGES;	
B1	A1
Intabulare, drept de PROPRIETATE, dobandit prin Reconstituire, cota actuala 1/1, cota initiala 1/1	
1) VĂRZESCU V. PĂUN	

C. Partea III. SARCINI .


Inscrieri privind dezmembramintele dreptului de proprietate, drepturi reale de garanție și sarcini	Referințe
NU SUNT	

Anexa Nr. 1 La Partea I

Teren

Nr cadastral	Suprafața (mp)*	Observații / Referințe
	4.750	

* Suprafața este determinată în planul de proiecție Stereo 70.



Date referitoare la teren

Crt	Categorie folosință	Intra vilan	Suprafața (mp)	Tarla	Parcelă	Nr. topo	Observații / Referințe
1	arabil	NU	4.750	61	745	-	In act se regasese T P745/39

Lungime Segmente

1) Valorile lungimilor segmentelor sunt obținute din proiecție în plan.

Punct început	X / Y	Punct sfârșit	X / Y	Lungime segment (** (m)
1	493.989,9 343.336,399	2	493.991,921 343.321,263	15.27
2	493.991,921 343.321,263	3	494.290,464 343.530,363	364.487
3	494.290,464 343.530,363	4	494.282,115 343.530,09	8.353
4	494.282,115 343.530,09	5	494.265,106 343.529,155	17.035
5	494.265,106 343.529,155	1	493.989,9 343.336,399	335.996

** Lungimile segmentelor sunt determinate în planul de proiecție Stereo 70 și sunt rotunjite la 1 milimetru.

*** Distanța dintre puncte este formată din segmente cumulate ce sunt mai mici decât valoarea 1 milimetru.

Neutilizabil în Circuitul
Civil

**DATE DESPRE IMOBILUL NR. 15800**

Oficiul de Cadastru și Publicitate Imobiliară ARGES
Biroul de Cadastru și Publicitate Imobiliară Costesti

A. Partea I. Descrierea imobilului

TEREN Intravilan

Adresa: Loc. Vulpesti, Jud. Arges

Nr. Crt	Nr cadastral Nr. topografic	Suprafața* (mp)	Observații / Referințe
A1		1.000	Sector cadastral:52 Teren imprejmuit;

B. Partea II. Proprietari și acte

Inscrieri privitoare la dreptul de proprietate și alte drepturi reale	Referințe
/	
Act Administrativ nr. Adeverinta nr. 7870, din 26/08/2025 emis de PRIMARIA COMUNEI BUZOESTI;	
B1	Inscrierea posesiei, drept de PROPRIETATE, dobandit prin Lege, cota actuala 1/1, cota initiala 1/1
	1) NEIDENTIFICAT NEIDENTIFICAT , CIF:0000000000000
Act Normativ nr. Legea 7, din 13/03/1996 emis de PARLAMENTUL ROMANIEI (art.13);	
B2	Se noteaza mentiunea de proprietar neidentificat.

C. Partea III. SARCINI .

Inscrieri privind dezmembramintele dreptului de proprietate, drepturi reale de garanție și sarcini	Referințe
NU SUNT	

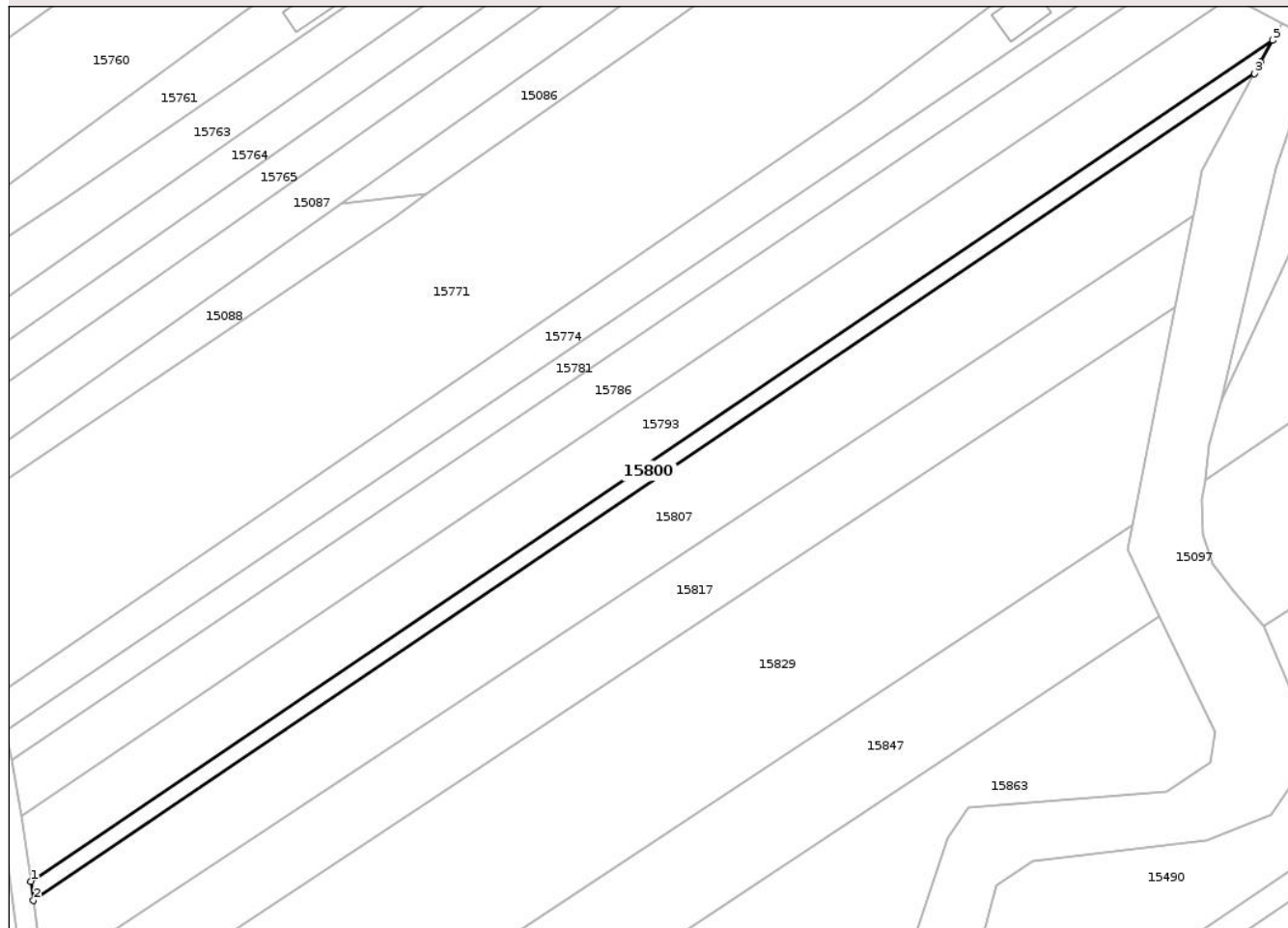
Anexa Nr. 1 La Partea I

Teren

Nr cadastral	Suprafața (mp)*	Observații / Referințe
	1.000	

* Suprafața este determinată în planul de proiecție Stereo 70.

DETALII LINIARE IMOBIL



Date referitoare la teren

Crt	Categorie folosință	Intra vilan	Suprafața (mp)	Tarla	Parcelă	Nr. topo	Observații / Referințe
1	arabil	DA	1.000	61	744	-	

Lungime Segmente

1) Valorile lungimilor segmentelor sunt obținute din proiecție în plan.

Punct început	X / Y	Punct sfârșit	X / Y	Lungime segment (** (m)
1	494.380,21 343.348,587	2	494.380,722 343.344,816	3.806
2	494.380,722 343.344,816	3	494.621,557 343.507,739	290.767
3	494.621,557 343.507,739	4	494.622,756 343.509,986	2.547
4	494.622,756 343.509,986	5	494.625,186 343.514,311	4.961
5	494.625,186 343.514,311	1	494.380,21 343.348,587	295.766

** Lungimile segmentelor sunt determinate în planul de proiecţie Stereo 70 şi sunt rotunjite la 1 milimetru.

*** Distanţa dintre puncte este formată din segmente cumulate ce sunt mai mici decât valoarea 1 milimetru.

Neutilizabil în Circuitul
Civil

**DATE DESPRE IMOBILUL NR. 15801**

Oficiul de Cadastru și Publicitate Imobiliară ARGES
Biroul de Cadastru și Publicitate Imobiliară Costesti

A. Partea I. Descrierea imobilului

TEREN Extravilan

Adresa: Jud. Arges

Nr. Crt	Nr cadastral Nr. topografic	Suprafața* (mp)	Observații / Referințe
A1		3.030	Sector cadastral:52 Teren neimprejmit;

B. Partea II. Proprietari și acte

Inscrieri privitoare la dreptul de proprietate și alte drepturi reale	Referințe
/	
Act Administrativ nr. 32573, din 23/12/1993 emis de CJSDPAT ARGES;	
B1	A1
Intabulare, drept de PROPRIETATE, dobandit prin Reconstituire, cota actuala 1/1, cota initiala 1/1	
1) DRAGOMIR I. GHEORGHE	

C. Partea III. SARCINI .

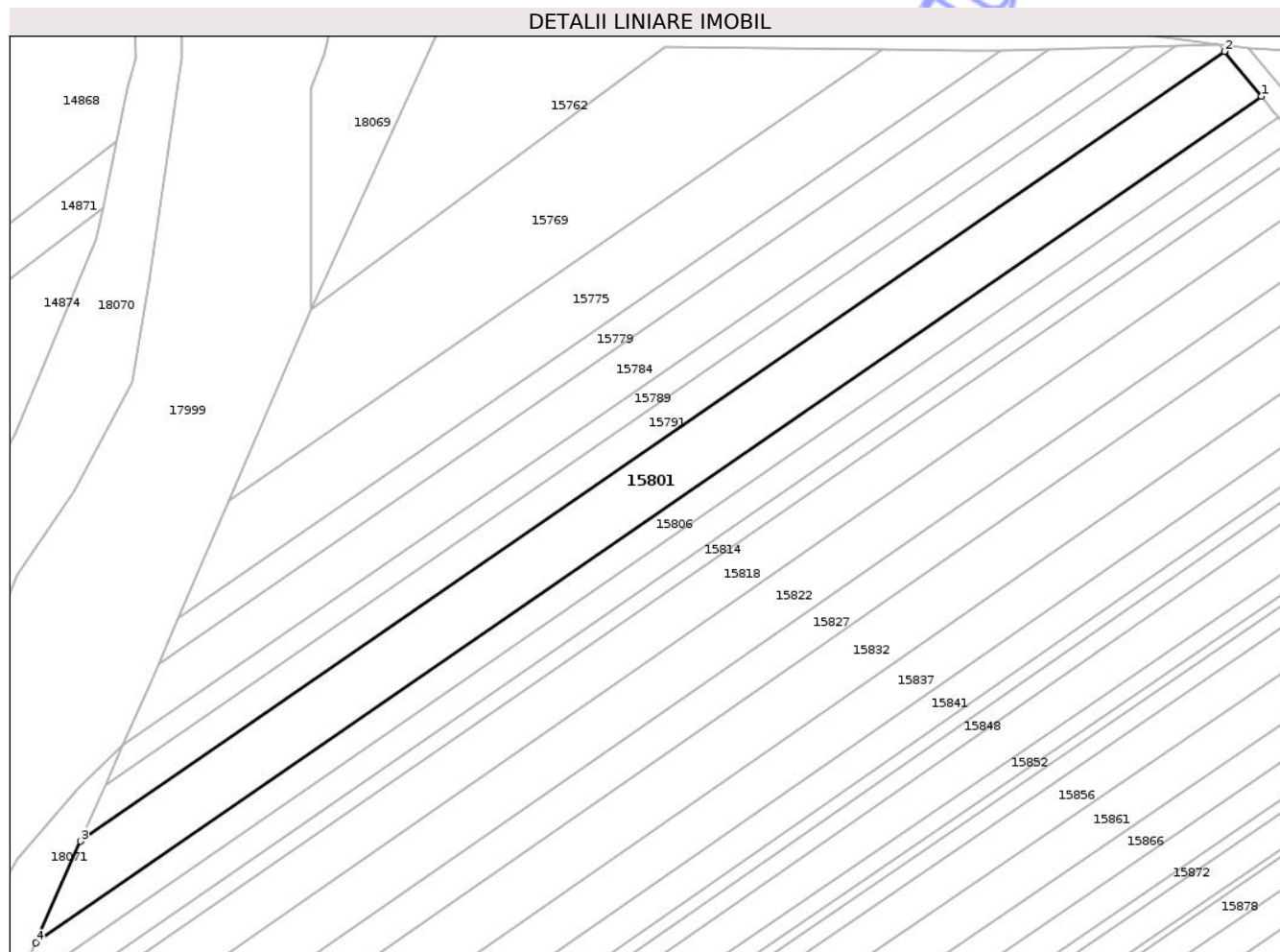
Inscrieri privind dezmembramintele dreptului de proprietate, drepturi reale de garanție și sarcini	Referințe
NU SUNT	

Anexa Nr. 1 La Partea I

Teren

Nr cadastral	Suprafața (mp)*	Observații / Referințe
	3.030	

* Suprafața este determinată în planul de proiecție Stereo 70.



Date referitoare la teren

Crt	Categorie folosință	Intra vilan	Suprafața (mp)	Tarla	Parcelă	Nr. topo	Observații / Referințe
1	arabil	NU	3.030	61	760	-	In act P 760/7

Lungime Segmente

1) Valorile lungimilor segmentelor sunt obținute din proiecție în plan.

Punct început	X / Y	Punct sfârșit	X / Y	Lungime segment (** (m)
1	493.266,464 343.501,928	2	493.259,391 343.510,485	11.102
2	493.259,391 343.510,485	3	493.041,661 343.360,33	264.486
3	493.041,661 343.360,33	4	493.033,171 343.341,039	21.077
4	493.033,171 343.341,039	1	493.266,464 343.501,928	283.392

** Lungimile segmentelor sunt determinate în planul de proiecție Stereo 70 și sunt rotunjite la 1 milimetru.

*** Distanţa dintre puncte este formată din segmente cumulate ce sunt mai mici decât valoarea 1 milimetru.

Neutilizabil în Circuitul
Civil

**DATE DESPRE IMOBILUL NR. 15802**

Oficiul de Cadastru și Publicitate Imobiliară ARGES
Biroul de Cadastru și Publicitate Imobiliară Costesti

A. Partea I. Descrierea imobilului

TEREN Extravilan

Adresa: Jud. Arges

Nr. Crt	Nr cadastral Nr. topografic	Suprafața* (mp)	Observații / Referințe
A1	82725	3.283	Sector cadastral:52 Teren neimprejmuit;

B. Partea II. Proprietari și acte

Inscrieri privitoare la dreptul de proprietate și alte drepturi reale	Referințe
4794 / 28/05/2015	
Act Notarial nr. 754, din 09/02/1998 emis de BNP PARVU EMILIA (act administrativ nr. 3496/18-05-2015 emis de PRIMARIA BUZOESTI ; certificate deces nr. 360/24.07.1998, nr. 1091/27.09.1998 emise de CONSILIUL LOCAL STEFANESTI);	
B1	A1
Intabulare, drept de PROPRIETATE bun comun,, dobandit prin Conventie, cota actuala 1/1, cota initiala 1/1	
1) RADU CONSTANTIN, , casatorit cu	
2) RADU MARINA	

C. Partea III. SARCINI .

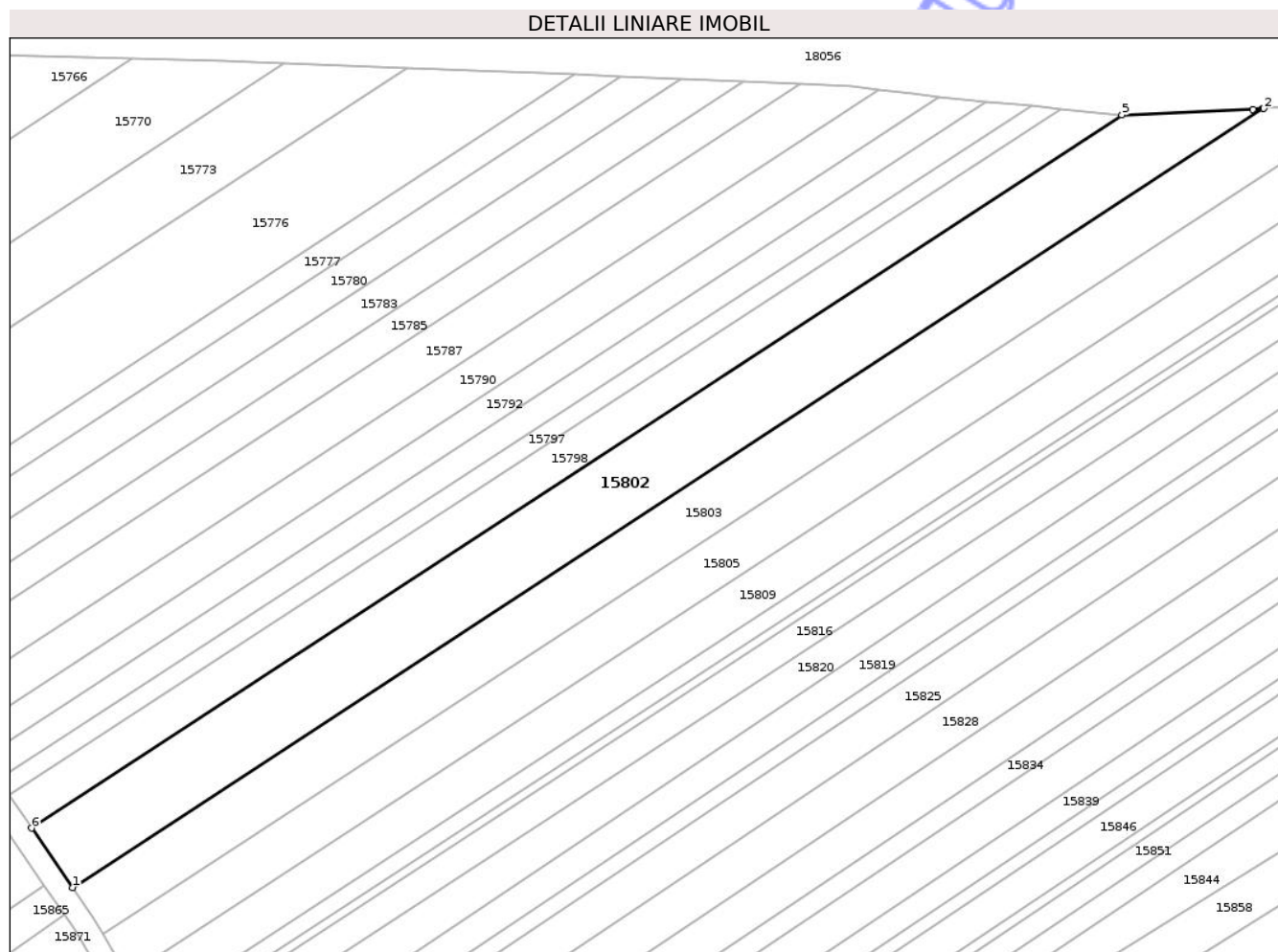
Inscrieri privind dezmembramintele dreptului de proprietate, drepturi reale de garanție și sarcini	Referințe
NU SUNT	

Anexa Nr. 1 La Partea I

Teren

Nr cadastral	Suprafața (mp)*	Observații / Referințe
82725	3.283	

* Suprafața este determinată în planul de proiecție Stereo 70.



Date referitoare la teren

Crt	Categorie folosință	Intra vilan	Suprafața (mp)	Tarla	Parcelă	Nr. topo	Observații / Referințe
1	arabil	NU	3.283	61	753	-	

Lungime Segmente

1) Valorile lungimilor segmentelor sunt obținute din proiecție în plan.

Punct început	X / Y	Punct sfârșit	X / Y	Lungime segment (** (m)
1	493.376,163 343.353,032	2	493.594,187 343.495,495	260.442
2	493.594,187 343.495,495	3	493.594,119 343.495,491	0.068
3	493.594,119 343.495,491	4	493.592,231 343.495,371	1.892
4	493.592,231 343.495,371	5	493.568,258 343.494,277	23.998
5	493.568,258 343.494,277	6	493.368,678 343.363,866	238.41

Punct început	X / Y	Punct sfârșit	X / Y	Lungime segment (** (m)
6	493.368,678 343.363,866	1	493.376,163 343.353,032	13.168

** Lungimile segmentelor sunt determinate în planul de proiecție Stereo 70 și sunt rotunjite la 1 milimetru.

*** Distanța dintre puncte este formată din segmente cumulate ce sunt mai mici decât valoarea 1 milimetru.

Neutilizabil în Circuitul Civil

**DATE DESPRE IMOBILUL NR. 15803**

Oficiul de Cadastru și Publicitate Imobiliară ARGES
Biroul de Cadastru și Publicitate Imobiliară Costesti

A. Partea I. Descrierea imobilului

TEREN Extravilan

Adresa: Jud. Arges

Nr. Crt	Nr cadastral Nr. topografic	Suprafața* (mp)	Observații / Referințe
A1		2.730	Sector cadastral:52 Teren neimprejmuit;

B. Partea II. Proprietari și acte

Inscrieri privitoare la dreptul de proprietate și alte drepturi reale		Referințe
/		
Act Notarial nr. 45, din 03/10/2012 emis de BIN TAMARA ELENA LAZĂR;		
B1	Intabulare, drept de PROPRIETATE, dobandit prin Succesiune, cota actuala 3/24, cota initiala 3/24 1) PÂRVU VASILICA	A1
B2	Intabulare, drept de PROPRIETATE, dobandit prin Succesiune, cota actuala 3/24, cota initiala 3/24 1) VASILOIU MARIA	A1
B3	Intabulare, drept de PROPRIETATE, dobandit prin Succesiune, cota actuala 16/24, cota initiala 16/24 1) PÎRVU IULIAN DEFUNCT:Da 2) PÎRVU ION	A1
Act Notarial nr. 80, din 25/10/2016 emis de BIN TAMARA ELENA LAZĂR;		
B4	Intabulare, drept de PROPRIETATE, dobandit prin Succesiune, cota actuala 1/12, cota initiala 1/12 1) PÂRVU VASILICA	A1
B5	Intabulare, drept de PROPRIETATE, dobandit prin Succesiune, cota actuala 1/12, cota initiala 1/12 1) VASILOIU MARIA	A1

C. Partea III. SARCINI .


Inscrieri privind dezmembramintele dreptului de proprietate, drepturi reale de garanție și sarcini	Referințe
NU SUNT	

Anexa Nr. 1 La Partea I

Teren

Nr cadastral	Suprafața (mp)*	Observații / Referințe
	2.730	

* Suprafața este determinată în planul de proiecție Stereo 70.



Date referitoare la teren

Crt	Categorie folosință	Intra vilan	Suprafața (mp)	Tarla	Parcelă	Nr. topo	Observații / Referințe
1	arabil	NU	2.730	61	753	-	In act P 753/43

Lungime Segmente

1) Valorile lungimilor segmentelor sunt obținute din proiecție în plan.

Punct început	X / Y	Punct sfârșit	X / Y	Lungime segment (** (m)
1	493.594,187 343.495,495	2	493.376,163 343.353,032	260.442
2	493.376,163 343.353,032	3	493.380,096 343.347,338	6.92
3	493.380,096 343.347,338	4	493.381,709 343.344,544	3.226
4	493.381,709 343.344,544	5	493.614,712 343.496,8	278.338
5	493.614,712 343.496,8	6	493.608,189 343.496,385	6.536

Punct început	X / Y	Punct sfârșit	X / Y	Lungime segment (** (m)
6	493.608,189 343.496,385	1	493.594,187 343.495,495	14.03

** Lungimile segmentelor sunt determinate în planul de proiecție Stereo 70 și sunt rotunjite la 1 milimetru.

*** Distanța dintre puncte este formată din segmente cumulate ce sunt mai mici decât valoarea 1 milimetru.

Neutilizabil în Circuitul Civil

**DATE DESPRE IMOBILUL NR. 15804**

Oficiul de Cadastru și Publicitate Imobiliară ARGES
 Biroul de Cadastru și Publicitate Imobiliară Costesti

A. Partea I. Descrierea imobilului

TEREN Extravilan

Adresa: Jud. Arges

Nr. Crt	Nr cadastral Nr. topografic	Suprafața* (mp)	Observații / Referințe
A1	81003	4.839	Sector cadastral:52 Teren neimprejmuit;

B. Partea II. Proprietari și acte

Inscrieri privitoare la dreptul de proprietate și alte drepturi reale	Referințe
13024 / 28/12/2011	
Act Notarial nr. 3392, din 28/12/2011 emis de BNP GRECU CARMEN;	
B3	Intabulare, drept de PROPRIETATE bun propriu,, dobandit prin Conventie, cota actuala 1/1, cota initiala 1/1
	1) PĂTRUȚ CODRUȚA ADRIANA, , necasatorita

C. Partea III. SARCINI .


Inscrieri privind dezmembramintele dreptului de proprietate, drepturi reale de garanție și sarcini	Referințe
NU SUNT	

Anexa Nr. 1 La Partea I

Teren

Nr cadastral	Suprafața (mp)*	Observații / Referințe
81003	4.839	

* Suprafața este determinată în planul de proiecție Stereo 70.



Date referitoare la teren

Crt	Categorie folosință	Intravilan	Suprafața (mp)	Tarla	Parcelă	Nr. topo	Observații / Referințe
1	arabil	NU	4.839	61	745	-	In act P 745/38

Lungime Segmente

1) Valorile lungimilor segmentelor sunt obținute din proiecție în plan.

Punct început	X / Y	Punct sfârșit	X / Y	Lungime segment (** (m)
1	493.993,832 343.306,956	2	494.313,867 343.531,109	390.726
2	494.313,867 343.531,109	3	494.300,779 343.530,701	13.094
3	494.300,779 343.530,701	4	494.290,464 343.530,363	10.321
4	494.290,464 343.530,363	5	493.991,921 343.321,263	364.487
5	493.991,921 343.321,263	1	493.993,832 343.306,956	14.434

** Lungimile segmentelor sunt determinate în planul de proiecţie Stereo 70 şi sunt rotunjite la 1 milimetru.

*** Distanţa dintre puncte este formată din segmente cumulate ce sunt mai mici decât valoarea 1 milimetru.

Neutilizabil în Circuitul
Civil

**DATE DESPRE IMOBILUL NR. 15805**

Oficiul de Cadastru și Publicitate Imobiliară ARGES
Biroul de Cadastru și Publicitate Imobiliară Costesti

A. Partea I. Descrierea imobilului

TEREN Extravilan

Adresa: Jud. Arges

Nr. Crt	Nr cadastral Nr. topografic	Suprafața* (mp)	Observații / Referințe
A1	83338	2.539	Sector cadastral:52 Teren neimprejmuit;

B. Partea II. Proprietari și acte

Inscrieri privitoare la dreptul de proprietate și alte drepturi reale		Referințe
43402 / 16/12/2016		
Act Notarial nr. 1136, din 15/06/1993 emis de NOTARIAT DE STAT JUDETEAN ARGES (act administrativ nr 9276 din 05.12.2016, emis de PRIMARIA COMUNEI BUZOESTI; act administrativ nr 50386 din 12.07.1994, emis de COMISIA JUDETEANA ARGES);		
B1	Intabulare, drept de PROPRIETATE bun propriu, dobandit prin Succesiune, cota actuala 1/1, cota initiala 1/1 1) PLEȘA MARIA	A1

C. Partea III. SARCINI .

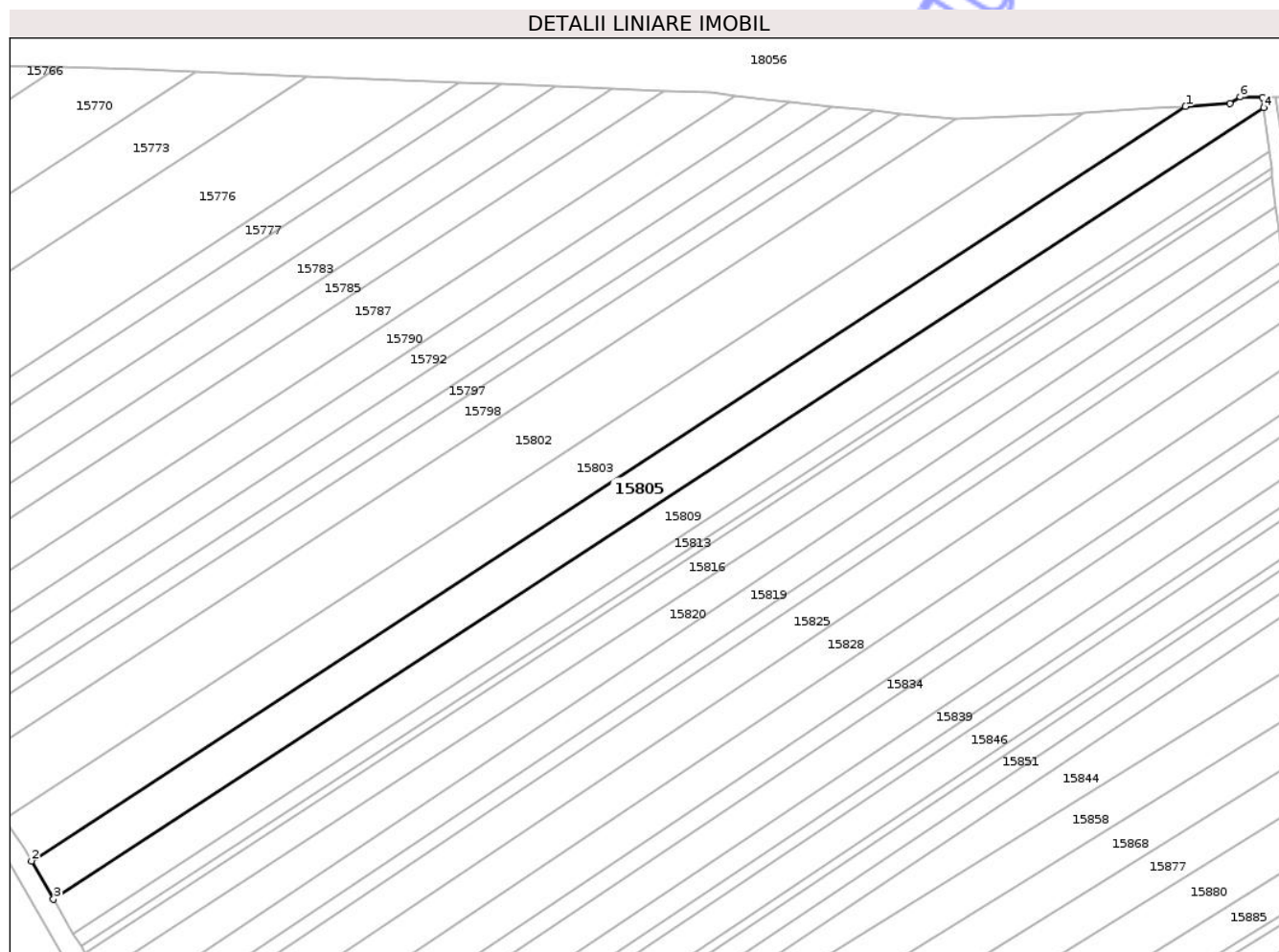
Inscrieri privind dezmembramintele dreptului de proprietate, drepturi reale de garanție și sarcini	Referințe
NU SUNT	

Anexa Nr. 1 La Partea I

Teren

Nr cadastral	Suprafața (mp)*	Observații / Referințe
83338	2.539	

* Suprafața este determinată în planul de proiecție Stereo 70.



Date referitoare la teren

Crt	Categorie folosință	Intra vilan	Suprafața (mp)	Tarla	Parcelă	Nr. topo	Observații / Referințe
1	arabil	NU	2.539	61	753	-	In act P 753/42

Lungime Segmente

1) Valorile lungimilor segmentelor sunt obținute din proiecție în plan.

Punct început	X / Y	Punct sfârșit	X / Y	Lungime segment (** (m)
1	493.614,712 343.496,8	2	493.381,709 343.344,544	278.338
2	493.381,709 343.344,544	3	493.386,14 343.336,868	8.863
3	493.386,14 343.336,868	4	493.630,537 343.496,57	291.95
4	493.630,537 343.496,57	5	493.630,272 343.498,689	2.136
5	493.630,272 343.498,689	6	493.625,772 343.498,714	4.5

Punct început	X / Y	Punct sfârșit	X / Y	Lungime segment (** (m)
6	493.625,772 343.498,714	7	493.623,763 343.497,376	2.414
7	493.623,763 343.497,376	1	493.614,712 343.496,8	9.069

** Lungimile segmentelor sunt determinate în planul de proiecție Stereo 70 și sunt rotunjite la 1 milimetru.

*** Distanța dintre puncte este formată din segmente cumulate ce sunt mai mici decât valoarea 1 milimetru.

Neutilizabil în Circuitul Civil

**DATE DESPRE IMOBILUL NR. 15806**

Oficiul de Cadastru și Publicitate Imobiliară ARGES
Biroul de Cadastru și Publicitate Imobiliară Costesti

A. Partea I. Descrierea imobilului

TEREN Extravilan

Adresa: Jud. Arges

Nr. Crt	Nr cadastral Nr. topografic	Suprafața* (mp)	Observații / Referințe
A1	91111	1.500	Sector cadastral:52 Teren neimprejmuit;

B. Partea II. Proprietari și acte

Inscrieri privitoare la dreptul de proprietate și alte drepturi reale	Referințe
29875 / 29/10/2021	
Act Notarial nr. 2325, din 26/10/2021 emis de Grecu Carmen;	
B2	A1
Intabulare, drept de PROPRIETATE, bun propriu, dobandit prin Conventie, cota actuala 1/1, cota initiala 1/1 1) TUDOR GHEORGHÎĂ, necasatorit	

C. Partea III. SARCINI .


Inscrieri privind dezmembramintele dreptului de proprietate, drepturi reale de garanție și sarcini	Referințe
NU SUNT	

Anexa Nr. 1 La Partea I

Teren

Nr cadastral	Suprafața (mp)*	Observații / Referințe
91111	1.500	

* Suprafața este determinată în planul de proiecție Stereo 70.



Date referitoare la teren

Crt	Categorie folosință	Intra vilan	Suprafața (mp)	Tarla	Parcelă	Nr. topo	Observații / Referințe
1	arabil	NU	1.500	61	760	-	

Lungime Segmente

1) Valorile lungimilor segmentelor sunt obținute din proiecție în plan.

Punct început	X / Y	Punct sfârșit	X / Y	Lungime segment (** (m)
1	493.269,796 343.497,897	2	493.268,913 343.498,965	1.386
2	493.268,913 343.498,965	3	493.266,464 343.501,928	3.844
3	493.266,464 343.501,928	4	493.033,171 343.341,039	283.392
4	493.033,171 343.341,039	5	493.030,62 343.335,243	6.333
5	493.030,62 343.335,243	6	493.028,798 343.331,695	3.988

Punct început	X / Y	Punct sfârșit	X / Y	Lungime segment (** (m)
6	493.028,798 343.331,695	1	493.269,796 343.497,897	292.751

** Lungimile segmentelor sunt determinate în planul de proiecție Stereo 70 și sunt rotunjite la 1 milimetru.

*** Distanța dintre puncte este formată din segmente cumulate ce sunt mai mici decât valoarea 1 milimetru.

Neutilizabil în Circuitul Civil

**DATE DESPRE IMOBILUL NR. 15807**

Oficiul de Cadastru și Publicitate Imobiliară ARGES
Biroul de Cadastru și Publicitate Imobiliară Costesti

A. Partea I. Descrierea imobilului

TEREN Necunoscut

Adresa: Loc. Vulpesti, Jud. Arges

Nr. Crt	Nr cadastral Nr. topografic	Suprafața* (mp)	Observații / Referințe
A1		4.205	Sector cadastral:52 Teren imprejmuit;

B. Partea II. Proprietari și acte

Inscrieri privitoare la dreptul de proprietate și alte drepturi reale	Referințe
/	
Act Administrativ nr. 73310, din 06/06/1995 emis de CJSDPAT ARGES;	
B1	A1
Intabulare, drept de PROPRIETATE, dobandit prin Reconstituire, cota actuala 1/1, cota initiala 1/1	
1) CIUTĂ GHE. MARIA	

C. Partea III. SARCINI .

Inscrieri privind dezmembramintele dreptului de proprietate, drepturi reale de garanție și sarcini	Referințe
NU SUNT	

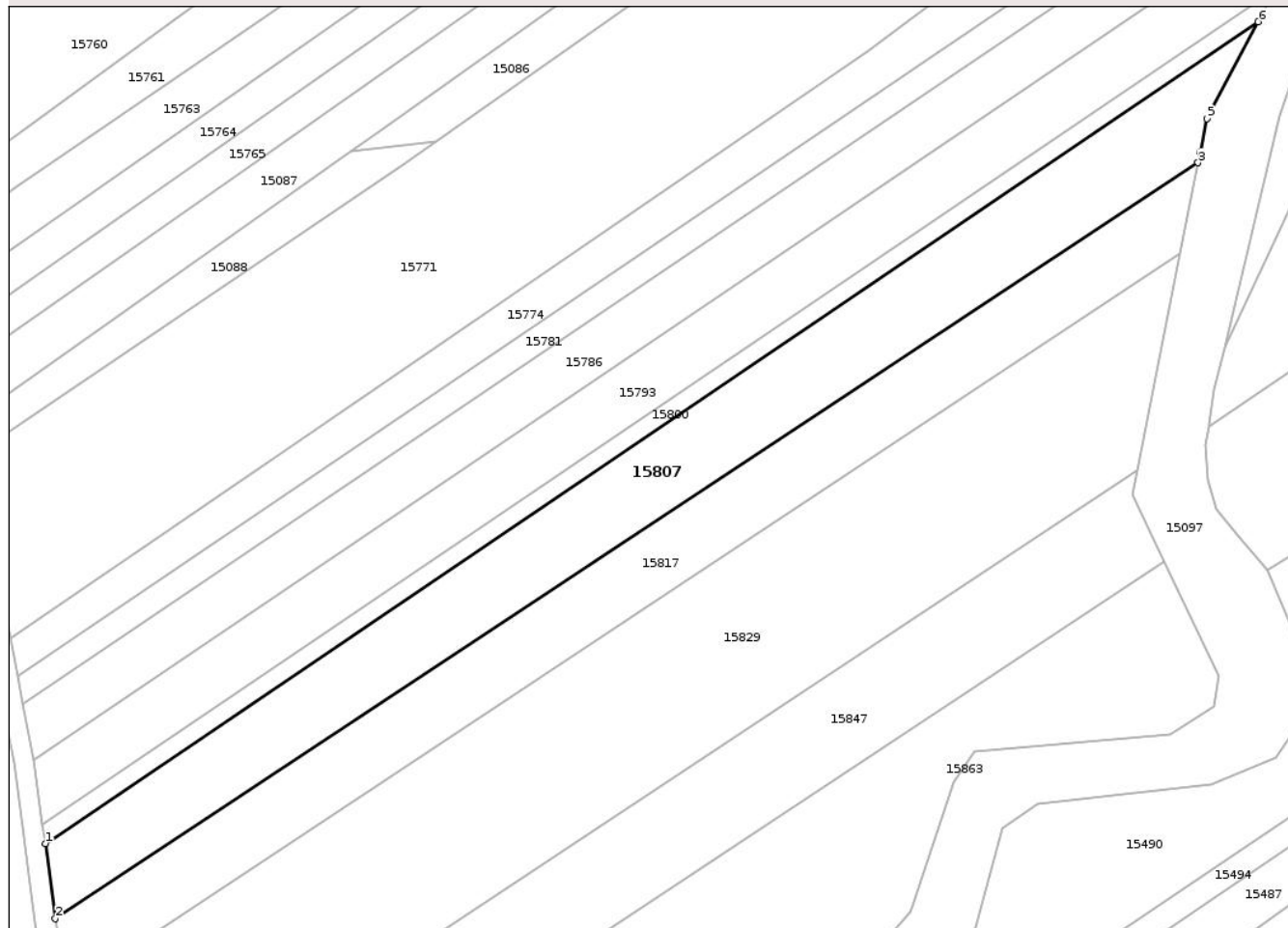
Anexa Nr. 1 La Partea I

Teren

Nr cadastral	Suprafața (mp)*	Observații / Referințe
	4.205	

* Suprafața este determinată în planul de proiecție Stereo 70.

DETALII LINIARE IMOBIL



Date referitoare la teren

Crt	Categorie folosință	Intra vilan	Suprafața (mp)	Tarla	Parcelă	Nr. topo	Observații / Referințe
1	arabil	DA	1.723	61	744	-	In act P 744/18
2	arabil	NU	2.482	61	744	-	In act P 744/18

Lungime Segmente

1) Valorile lungimilor segmentelor sunt obținute din proiecție în plan.

Punct început	X / Y	Punct sfârșit	X / Y	Lungime segment (** (m))
1	494.380,722 343.344,816	2	494.382,748 343.329,893	15.06
2	494.382,748 343.329,893	3	494.609,584 343.479,802	271.896
3	494.609,584 343.479,802	4	494.609,988 343.481,845	2.083
4	494.609,988 343.481,845	5	494.611,308 343.488,522	6.806

Punct început	X / Y	Punct sfârșit	X / Y	Lungime segment (** (m)
5	494.611,308 343.488,522	6	494.621,557 343.507,739	21.779
6	494.621,557 343.507,739	1	494.380,722 343.344,816	290.767

** Lungimile segmentelor sunt determinate în planul de proiecție Stereo 70 și sunt rotunjite la 1 milimetru.

*** Distanța dintre puncte este formată din segmente cumulate ce sunt mai mici decât valoarea 1 milimetru.

Neutilizabil în Circuitul Civil

**DATE DESPRE IMOBILUL NR. 15808**

Oficiul de Cadastru și Publicitate Imobiliară ARGES
Biroul de Cadastru și Publicitate Imobiliară Costesti

A. Partea I. Descrierea imobilului

TEREN Extravilan

Adresa: Jud. Arges

Nr. Crt	Nr cadastral Nr. topografic	Suprafața* (mp)	Observații / Referințe
A1		3.184	Sector cadastral:52 Teren neimprejmit;

B. Partea II. Proprietari și acte

Inscrieri privitoare la dreptul de proprietate și alte drepturi reale	Referințe
/	
Act Administrativ nr. 44781, din 16/06/1994 emis de CJSDPAT ARGES;	
B1	A1
Intabulare, drept de PROPRIETATE, dobandit prin Reconstituire, cota actuala 1/1, cota initiala 1/1	
1) TONCIULESCU MARIA	

C. Partea III. SARCINI .

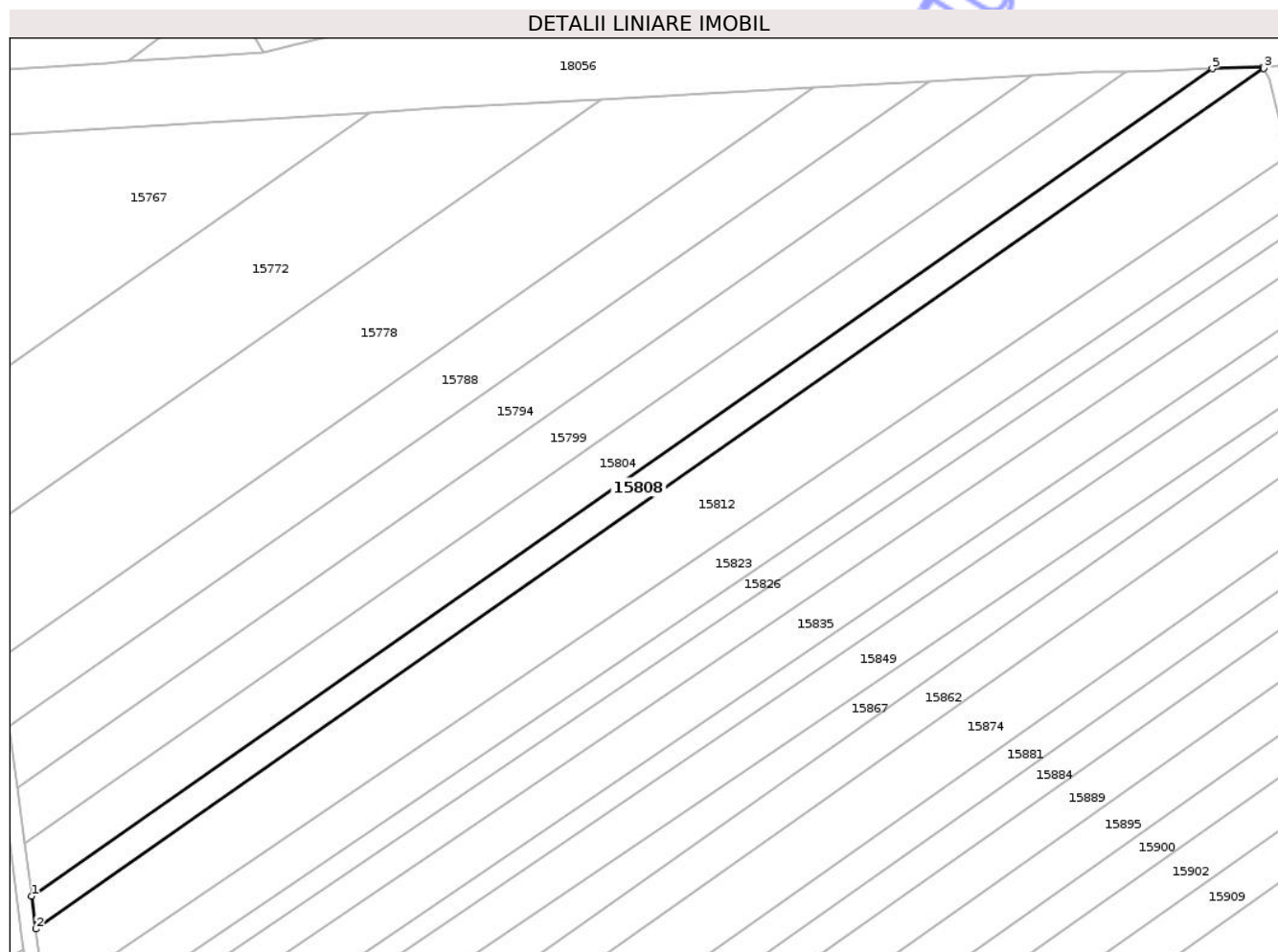
Inscrieri privind dezmembramintele dreptului de proprietate, drepturi reale de garanție și sarcini	Referințe
NU SUNT	

Anexa Nr. 1 La Partea I

Teren

Nr cadastral	Suprafața (mp)*	Observații / Referințe
	3.184	

* Suprafața este determinată în planul de proiecție Stereo 70.



Date referitoare la teren

Crt	Categorie folosință	Intravilan	Suprafața (mp)	Tarla	Parcelă	Nr. topo	Observații / Referințe
1	arabil	NU	3.184	61	745	-	In act P 745/37

Lungime Segmente

1) Valorile lungimilor segmentelor sunt obținute din proiecție în plan.

Punct început	X / Y	Punct sfârșit	X / Y	Lungime segment (** (m)
1	493.993,832 343.306,956	2	493.995,022 343.298,044	8.991
2	493.995,022 343.298,044	3	494.327,826 343.531,14	406.315
3	494.327,826 343.531,14	4	494.327,603 343.531,538	0.456
4	494.327,603 343.531,538	5	494.313,867 343.531,109	13.743
5	494.313,867 343.531,109	1	493.993,832 343.306,956	390.726

** Lungimile segmentelor sunt determinate în planul de proiecţie Stereo 70 şi sunt rotunjite la 1 milimetru.

*** Distanţa dintre puncte este formată din segmente cumulate ce sunt mai mici decât valoarea 1 milimetru.

Neutilizabil în Circuitul
Civil

**DATE DESPRE IMOBILUL NR. 15809**

Oficiul de Cadastru și Publicitate Imobiliară ARGES
Biroul de Cadastru și Publicitate Imobiliară Costesti

A. Partea I. Descrierea imobilului

TEREN Extravilan

Adresa: Jud. Arges

Nr. Crt	Nr cadastral Nr. topografic	Suprafața* (mp)	Observații / Referințe
A1	81514	2.337	Sector cadastral:52 Teren neimprejmuit;

B. Partea II. Proprietari și acte

Inscrieri privitoare la dreptul de proprietate și alte drepturi reale	Referințe
5199 / 16/07/2013	
Act Notarial nr. 882, din 16/07/2013 emis de N.P. Chirita Nicolescu Ariadna;	
B3	A1
Intabulare, drept de PROPRIETATE bun propriu,, dobandit prin Conventie, cota actuala 1/1, cota initiala 1/1 1) VOICU ION, , necasatorit	

C. Partea III. SARCINI .


Inscrieri privind dezmembramintele dreptului de proprietate, drepturi reale de garanție și sarcini	Referințe
NU SUNT	

Anexa Nr. 1 La Partea I

Teren

Nr cadastral	Suprafața (mp)*	Observații / Referințe
81514	2.337	

* Suprafața este determinată în planul de proiecție Stereo 70.



Date referitoare la teren

Crt	Categorie folosință	Intra vilan	Suprafața (mp)	Tarla	Parcelă	Nr. topo	Observații / Referințe
1	arabil	NU	2.337	61	753	-	In act P 753/41

Lungime Segmente

1) Valorile lungimilor segmentelor sunt obținute din proiecție în plan.

Punct început	X / Y	Punct sfârșit	X / Y	Lungime segment (** (m)
1	493.630,537 343.496,57	2	493.386,14 343.336,868	291.95
2	493.386,14 343.336,868	3	493.390,173 343.329,883	8.066
3	493.390,173 343.329,883	4	493.631,649 343.487,677	288.461
4	493.631,649 343.487,677	1	493.630,537 343.496,57	8.962

** Lungimile segmentelor sunt determinate în planul de proiecție Stereo 70 și sunt rotunjite la 1 milimetru.

*** Distanţa dintre puncte este formată din segmente cumulate ce sunt mai mici decât valoarea 1 milimetru.

Neutilizabil în Circuitul
Civil



DATE DESPRE IMOBILUL NR. 15810

Oficiul de Cadastru și Publicitate Imobiliară ARGES
Biroul de Cadastru și Publicitate Imobiliară Costesti

A. Partea I. Descrierea imobilului

TEREN Extravilan

Adresa: Jud. Arges

Nr. Crt	Nr cadastral Nr. topografic	Suprafața* (mp)	Observații / Referințe
A1		9.266	Sector cadastral:52 Teren neimprejmuit;

B. Partea II. Proprietari și acte

Inscrieri privitoare la dreptul de proprietate și alte drepturi reale	Referințe
/	
Act Administrativ nr. 50659, din 15/08/1994 emis de CJSDPAT ARGES;	
B1	A1
Intabulare, drept de PROPRIETATE, dobandit prin Reconstituire, cota actuala 1/1, cota initiala 1/1	
1) MATEI M. FRUSINA	

C. Partea III. SARCINI .

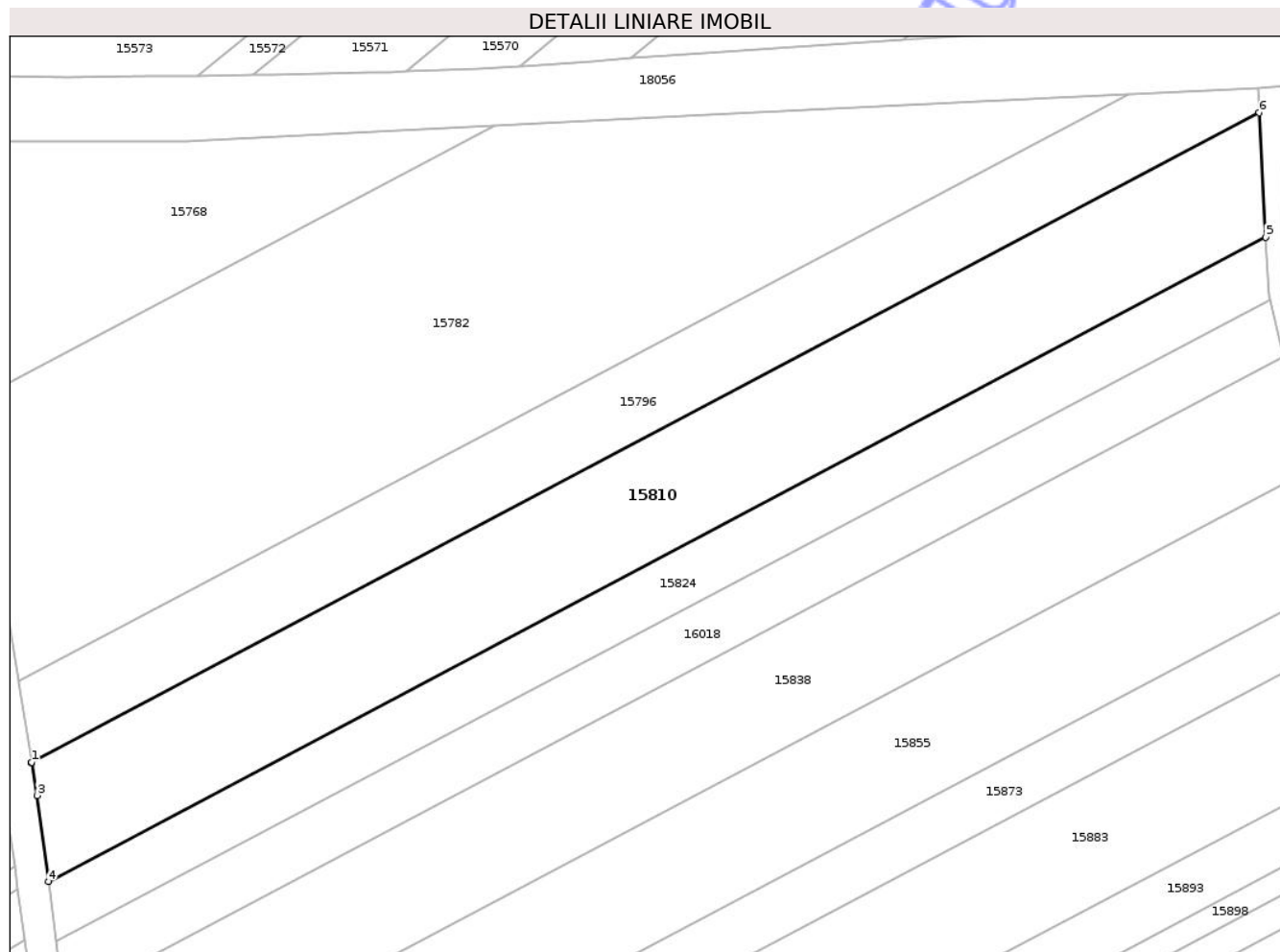
Inscrieri privind dezmembramintele dreptului de proprietate, drepturi reale de garanție și sarcini	Referințe
NU SUNT	

Anexa Nr. 1 La Partea I

Teren

Nr cadastral	Suprafața (mp)*	Observații / Referințe
	9.266	

* Suprafața este determinată în planul de proiecție Stereo 70.



Date referitoare la teren

Crt	Categorie folosință	Intravilan	Suprafața (mp)	Tarla	Parcelă	Nr. topo	Observații / Referințe
1	arabil	NU	9.266	61	745	-	In act P 7450/34

Lungime Segmente

1) Valorile lungimilor segmentelor sunt obținute din proiecție în plan.

Punct început	X / Y	Punct sfârșit	X / Y	Lungime segment (** (m)
1	493.656,858 343.347,357	2	493.656,89 343.347,158	0.202
2	493.656,89 343.347,158	3	493.658,155 343.339,326	7.934
3	493.658,155 343.339,326	4	493.660,912 343.318,381	21.126
4	493.660,912 343.318,381	5	493.957,516 343.475,139	335.48
5	493.957,516 343.475,139	6	493.955,959 343.505,434	30.335

Punct început	X / Y	Punct sfârșit	X / Y	Lungime segment (** (m)
6	493.955,959 343.505,434	1	493.656,858 343.347,357	338.304

** Lungimile segmentelor sunt determinate în planul de proiecție Stereo 70 și sunt rotunjite la 1 milimetru.

*** Distanța dintre puncte este formată din segmente cumulate ce sunt mai mici decât valoarea 1 milimetru.

Neutilizabil în Circuitul Civil

**DATE DESPRE IMOBILUL NR. 15811**

Oficiul de Cadastru și Publicitate Imobiliară ARGES
 Biroul de Cadastru și Publicitate Imobiliară Costesti

A. Partea I. Descrierea imobilului

TEREN Extravilan

Adresa: Jud. Arges

Nr. Crt	Nr cadastral Nr. topografic	Suprafața* (mp)	Observații / Referințe
A1		Din acte: 2.999 Masurata: 1.499	Sector cadastral:52 Teren neimprejmuit;

B. Partea II. Proprietari și acte

Inscrieri privitoare la dreptul de proprietate și alte drepturi reale		Referințe
/		
Act Administrativ nr. 106487, din 03/02/1999 emis de CJSDPAT ARGES;		
B1	Intabulare, drept de PROPRIETATE, dobandit prin Reconstituire, cota actuala 1/1, cota initiala 1/1 1) TUDOR MARIA 2) RADU IOANA	A1

C. Partea III. SARCINI .

Inscrieri privind dezmembramintele dreptului de proprietate, drepturi reale de garanție și sarcini	Referințe
NU SUNT	


Anexa Nr. 1 La Partea I

Teren

Nr cadastral	Suprafața (mp)*	Observații / Referințe
	Din acte: 2.999 Masurata: 1.499	

* Suprafața este determinată în planul de proiecție Stereo 70.

DETALII LINIARE IMOBIL



Date referitoare la teren

Crt	Categorie folosință	Intra vilan	Suprafața (mp)	Tarla	Parcelă	Nr. topo	Observații / Referințe
1	arabil	NU	1.499	61	760	-	. Diferenta de suprafata se regaseste la ID-ul 15806. In act P 760/8

Lungime Segmente

1) Valorile lungimilor segmentelor sunt obținute din proiecție în plan.

Punct început	X / Y	Punct sfârșit	X / Y	Lungime segment (** (m)
1	493.272,104 343.495,104	2	493.269,796 343.497,897	3.623
2	493.269,796 343.497,897	3	493.028,798 343.331,695	292.751
3	493.028,798 343.331,695	4	493.027,452 343.329,074	2.946
4	493.027,452 343.329,074	5	493.023,934 343.322,223	7.701
5	493.023,934 343.322,223	6	493.273,016 343.494,0	302.571

Punct început	X / Y	Punct sfârșit	X / Y	Lungime segment (** (m)
6	493.273,016 343.494,0	1	493.272,104 343.495,104	1.432

** Lungimile segmentelor sunt determinate în planul de proiecție Stereo 70 și sunt rotunjite la 1 milimetru.

*** Distanța dintre puncte este formată din segmente cumulate ce sunt mai mici decât valoarea 1 milimetru.

Neutilizabil în Circuitul Civil

**DATE DESPRE IMOBILUL NR. 15812**

Oficiul de Cadastru și Publicitate Imobiliară ARGES
Biroul de Cadastru și Publicitate Imobiliară Costesti

A. Partea I. Descrierea imobilului

TEREN Extravilan

Adresa: Jud. Arges, SAT. VULPESTI, T61, P. 745/36

Nr. Crt	Nr cadastral Nr. topografic	Suprafața* (mp)	Observații / Referințe
A1	81272	8.305	Sector cadastral:52 Teren neimprejmuit;

B. Partea II. Proprietari și acte

Inscrieri privitoare la dreptul de proprietate și alte drepturi reale		Referințe
8431 / 23/08/2012		
Act Administrativ nr. 56845, din 01/11/1994 emis de CJSDPAT ARGES (act administrativ nr. 6198/21-08-2012 emis de PRIMARIA BUZOESTI; act administrativ nr. 6198/29-11-2011 (valabil la 03.07.2012) emis de PRIMARIA BUZOESTI);		
B1	Intabulare, drept de PROPRIETATE bun propriu,, dobandit prin Reconstituire, cota actuala 1/1, cota initiala 1/1 1) TONCIULESCU VALENTINA	A1

C. Partea III. SARCINI .


Inscrieri privind dezmembramintele dreptului de proprietate, drepturi reale de garanție și sarcini	Referințe
NU SUNT	

Anexa Nr. 1 La Partea I

Teren

Nr cadastral	Suprafața (mp)*	Observații / Referințe
81272	8.305	

* Suprafața este determinată în planul de proiecție Stereo 70.



Date referitoare la teren

Crt	Categorie folosință	Intra vilan	Suprafața (mp)	Tarla	Parcelă	Nr. topo	Observații / Referințe
1	arabil	NU	8.305	61	745	-	In act P 745/36

Lungime Segmente

1) Valorile lungimilor segmentelor sunt obținute din proiecție în plan.

Punct început	X / Y	Punct sfârșit	X / Y	Lungime segment (** (m)
1	493.994,82 343.276,909	2	494.334,36 343.507,221	410.282
2	494.334,36 343.507,221	3	494.333,472 343.510,96	3.843
3	494.333,472 343.510,96	4	494.329,405 343.528,326	17.836
4	494.329,405 343.528,326	5	494.327,826 343.531,14	3.227
5	494.327,826 343.531,14	6	493.995,022 343.298,044	406.315

Punct început	X / Y	Punct sfârșit	X / Y	Lungime segment (** (m)
6	493.995,022 343.298,044	7	493.996,004 343.290,691	7.418
7	493.996,004 343.290,691	1	493.994,82 343.276,909	13.833

** Lungimile segmentelor sunt determinate în planul de proiecție Stereo 70 și sunt rotunjite la 1 milimetru.

*** Distanța dintre puncte este formată din segmente cumulate ce sunt mai mici decât valoarea 1 milimetru.

Neutilizabil în Circuitul Civil

**DATE DESPRE IMOBILUL NR. 15813**

Oficiul de Cadastru și Publicitate Imobiliară ARGES
Biroul de Cadastru și Publicitate Imobiliară Costesti

A. Partea I. Descrierea imobilului

TEREN Extravilan

Adresa: Jud. Arges

Nr. Crt	Nr cadastral Nr. topografic	Suprafața* (mp)	Observații / Referințe
A1		864	Sector cadastral:52 Teren neimprejmuit;

B. Partea II. Proprietari și acte

Inscrieri privitoare la dreptul de proprietate și alte drepturi reale	Referințe
/	
Act Administrativ nr. 32581, din 22/12/1993 emis de CJSDPAT ARGES;	
B1	A1
Intabulare, drept de PROPRIETATE, dobandit prin Reconstituire, cota actuala 1/1, cota initiala 1/1	
1) PANĂ I. IOANA	

C. Partea III. SARCINI .

Inscrieri privind dezmembramintele dreptului de proprietate, drepturi reale de garanție și sarcini	Referințe
NU SUNT	

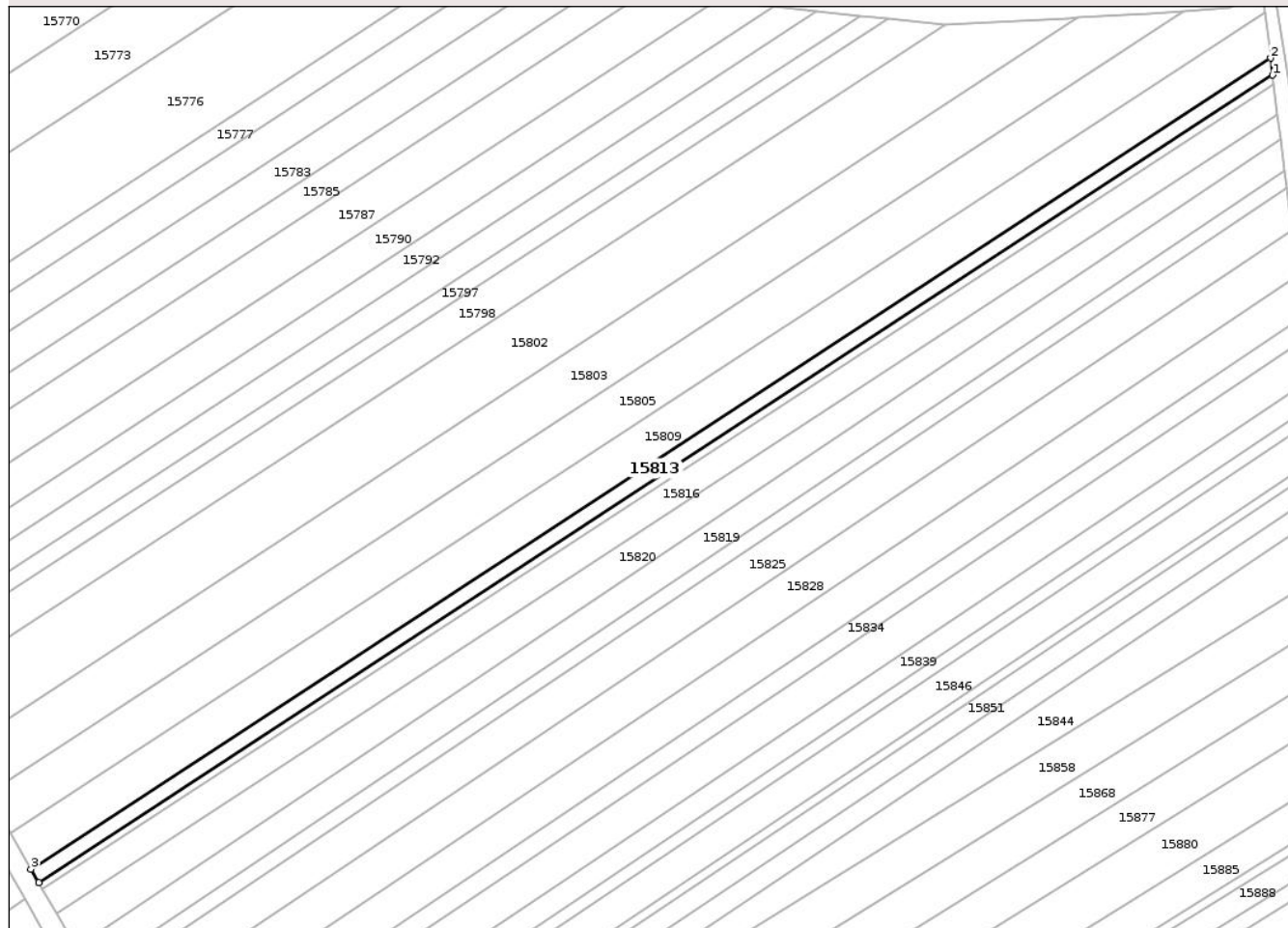
Anexa Nr. 1 La Partea I

Teren

Nr cadastral	Suprafața (mp)*	Observații / Referințe
	864	

* Suprafața este determinată în planul de proiecție Stereo 70.

DETALII LINIARE IMOBIL



Date referitoare la teren

Crt	Categorie folosință	Intra vilan	Suprafața (mp)	Tarla	Parcelă	Nr. topo	Observații / Referințe
1	arabil	NU	864	61	753	-	In act P 753/40

Lungime Segmente

1) Valorile lungimilor segmentelor sunt obținute din proiecție în plan.

Punct început	X / Y	Punct sfârșit	X / Y	Lungime segment (** (m)
1	493.632,064 343.484,362	2	493.631,649 343.487,677	3.341
2	493.631,649 343.487,677	3	493.390,173 343.329,883	288.461
3	493.390,173 343.329,883	4	493.391,676 343.327,28	3.006
4	493.391,676 343.327,28	1	493.632,064 343.484,362	287.16

** Lungimile segmentelor sunt determinate în planul de proiecție Stereo 70 și sunt rotunjite la 1 milimetru.

*** Distanța dintre puncte este formată din segmente cumulate ce sunt mai mici decât valoarea 1 milimetru.

Neutilizabil în Circuitul
Civil

**DATE DESPRE IMOBILUL NR. 15814**

Oficiul de Cadastru și Publicitate Imobiliară ARGES
Biroul de Cadastru și Publicitate Imobiliară Costesti

A. Partea I. Descrierea imobilului

TEREN Extravilan

Adresa: Jud. Arges

Nr. Crt	Nr cadastral Nr. topografic	Suprafața* (mp)	Observații / Referințe
A1		912	Sector cadastral:52 Teren neimprejmuit;

B. Partea II. Proprietari și acte

Inscrieri privitoare la dreptul de proprietate și alte drepturi reale	Referințe
/	
Act Administrativ nr. 92664, din 25/02/1997 emis de CJSDPAT ARGES;	
B1	A1
Intabulare, drept de PROPRIETATE, dobandit prin Reconstituire, cota actuala 1/1, cota initiala 1/1	
1) PLESA P. ION	

C. Partea III. SARCINI .


Inscrieri privind dezmembramintele dreptului de proprietate, drepturi reale de garanție și sarcini	Referințe
NU SUNT	

Anexa Nr. 1 La Partea I

Teren

Nr cadastral	Suprafața (mp)*	Observații / Referințe
	912	

* Suprafața este determinată în planul de proiecție Stereo 70.



Date referitoare la teren

Crt	Categorie folosință	Intra vilan	Suprafața (mp)	Tarla	Parcelă	Nr. topo	Observații / Referințe
1	arabil	NU	912	61	760	-	In act P 760/9

Lungime Segmente

1) Valorile lungimilor segmentelor sunt obținute din proiecție în plan.

Punct început	X / Y	Punct sfârșit	X / Y	Lungime segment (** (m)
1	493.273,996 343.492,816	2	493.273,016 343.494,0	1.537
2	493.273,016 343.494,0	3	493.023,934 343.322,223	302.571
3	493.023,934 343.322,223	4	493.022,543 343.319,515	3.044
4	493.022,543 343.319,515	5	493.021,05 343.316,608	3.268
5	493.021,05 343.316,608	6	493.274,926 343.491,691	308.394

Punct început	X / Y	Punct sfârșit	X / Y	Lungime segment (** (m)
6	493.274,926 343.491,691	1	493.273,996 343.492,816	1.46

** Lungimile segmentelor sunt determinate în planul de proiecție Stereo 70 și sunt rotunjite la 1 milimetru.

*** Distanța dintre puncte este formată din segmente cumulate ce sunt mai mici decât valoarea 1 milimetru.

Neutilizabil în Circuitul Civil

**DATE DESPRE IMOBILUL NR. 15815**

Oficiul de Cadastru și Publicitate Imobiliară ARGES
Biroul de Cadastru și Publicitate Imobiliară Costesti

A. Partea I. Descrierea imobilului

TEREN Extravilan

Adresa: Jud. Arges

Nr. Crt	Nr cadastral Nr. topografic	Suprafața* (mp)	Observații / Referințe
A1		459	Sector cadastral:52 Teren neimprejmuit;

B. Partea II. Proprietari și acte

Inscrieri privitoare la dreptul de proprietate și alte drepturi reale	Referințe
/	
Act Administrativ nr. 94665, din 20/02/1997 emis de CJSDPAT ARGES;	
B1	A1
Intabulare, drept de PROPRIETATE, dobandit prin Reconstituire, cota actuala 1/1, cota initiala 1/1	
1) PANĂ M. ION	

C. Partea III. SARCINI .

Inscrieri privind dezmembramintele dreptului de proprietate, drepturi reale de garanție și sarcini	Referințe
NU SUNT	


Anexa Nr. 1 La Partea I

Teren

Nr cadastral	Suprafața (mp)*	Observații / Referințe
	459	

* Suprafața este determinată în planul de proiecție Stereo 70.

DETALII LINIARE IMOBIL



Date referitoare la teren

Crt	Categorie folosință	Intra vilan	Suprafața (mp)	Tarla	Parcelă	Nr. topo	Observații / Referințe
1	arabil	NU	459	61	753	-	In act P 753/39

Lungime Segmente

1) Valorile lungimilor segmentelor sunt obținute din proiecție în plan.

Punct început	X / Y	Punct sfârșit	X / Y	Lungime segment (** (m)
1	493.632,285 343.482,595	2	493.632,064 343.484,362	1.781
2	493.632,064 343.484,362	3	493.391,676 343.327,28	287.16
3	493.391,676 343.327,28	4	493.392,477 343.325,891	1.603
4	493.392,477 343.325,891	1	493.632,285 343.482,595	286.468

** Lungimile segmentelor sunt determinate în planul de proiecție Stereo 70 și sunt rotunjite la 1 milimetru.

*** Distanţa dintre puncte este formată din segmente cumulate ce sunt mai mici decât valoarea 1 milimetru.

Neutilizabil în Circuitul
Civil

**DATE DESPRE IMOBILUL NR. 15816**

Oficiul de Cadastru și Publicitate Imobiliară ARGES
Biroul de Cadastru și Publicitate Imobiliară Costesti

A. Partea I. Descrierea imobilului

TEREN Extravilan

Adresa: Jud. Arges

Nr. Crt	Nr cadastral Nr. topografic	Suprafața* (mp)	Observații / Referințe
A1		1.539	Sector cadastral:52 Teren neimprejmuit;

B. Partea II. Proprietari și acte

Inscrieri privitoare la dreptul de proprietate și alte drepturi reale	Referințe
/	
Act Administrativ nr. 24306, din 02/10/1993 emis de CJSDPAT ARGES;	
B1	A1
Intabulare, drept de PROPRIETATE, dobandit prin Reconstituire, cota actuala 1/1, cota initiala 1/1	
1) OPREA O. ILINA	

C. Partea III. SARCINI .

Inscrieri privind dezmembramintele dreptului de proprietate, drepturi reale de garanție și sarcini	Referințe
NU SUNT	


Anexa Nr. 1 La Partea I

Teren

Nr cadastral	Suprafața (mp)*	Observații / Referințe
	1.539	

* Suprafața este determinată în planul de proiecție Stereo 70.

DETALII LINIARE IMOBIL



Date referitoare la teren

Crt	Categorie folosință	Intra vilan	Suprafața (mp)	Tarla	Parcelă	Nr. topo	Observații / Referințe
1	arabil	NU	1.539	61	753	-	In act P 753/38

Lungime Segmente

1) Valorile lungimilor segmentelor sunt obținute din proiecție în plan.

Punct început	X / Y	Punct sfârșit	X / Y	Lungime segment (** (m)
1	493.633,031 343.476,638	2	493.632,285 343.482,595	6.004
2	493.632,285 343.482,595	3	493.392,477 343.325,891	286.468
3	493.392,477 343.325,891	4	493.395,179 343.321,213	5.402
4	493.395,179 343.321,213	1	493.633,031 343.476,638	284.131

** Lungimile segmentelor sunt determinate în planul de proiecție Stereo 70 și sunt rotunjite la 1 milimetru.

*** Distanţa dintre puncte este formată din segmente cumulate ce sunt mai mici decât valoarea 1 milimetru.

Neutilizabil în Circuitul
Civil

**DATE DESPRE IMOBILUL NR. 15817**

Oficiul de Cadastru și Publicitate Imobiliară ARGES
Biroul de Cadastru și Publicitate Imobiliară Costesti

A. Partea I. Descrierea imobilului

TEREN Necunoscut

Adresa: Loc. Vulpesti, Jud. Arges

Nr. Crt	Nr cadastral Nr. topografic	Suprafața* (mp)	Observații / Referințe
A1		3.523	Sector cadastral:52 Teren imprejmuit;

B. Partea II. Proprietari și acte

Inscrieri privitoare la dreptul de proprietate și alte drepturi reale	Referințe
/	
Act Administrativ nr. 59851, din 19/12/1994 emis de CJSDPAT ARGES;	
B1	A1
Intabulare, drept de PROPRIETATE, dobandit prin Reconstituire, cota actuala 1/1, cota initiala 1/1	
1) CĂLINESCU I. MARIA	
2) ILIE I. FLOREA	
3) MANEA I. IOANA	

C. Partea III. SARCINI .

Inscrieri privind dezmembramintele dreptului de proprietate, drepturi reale de garanție și sarcini	Referințe
NU SUNT	

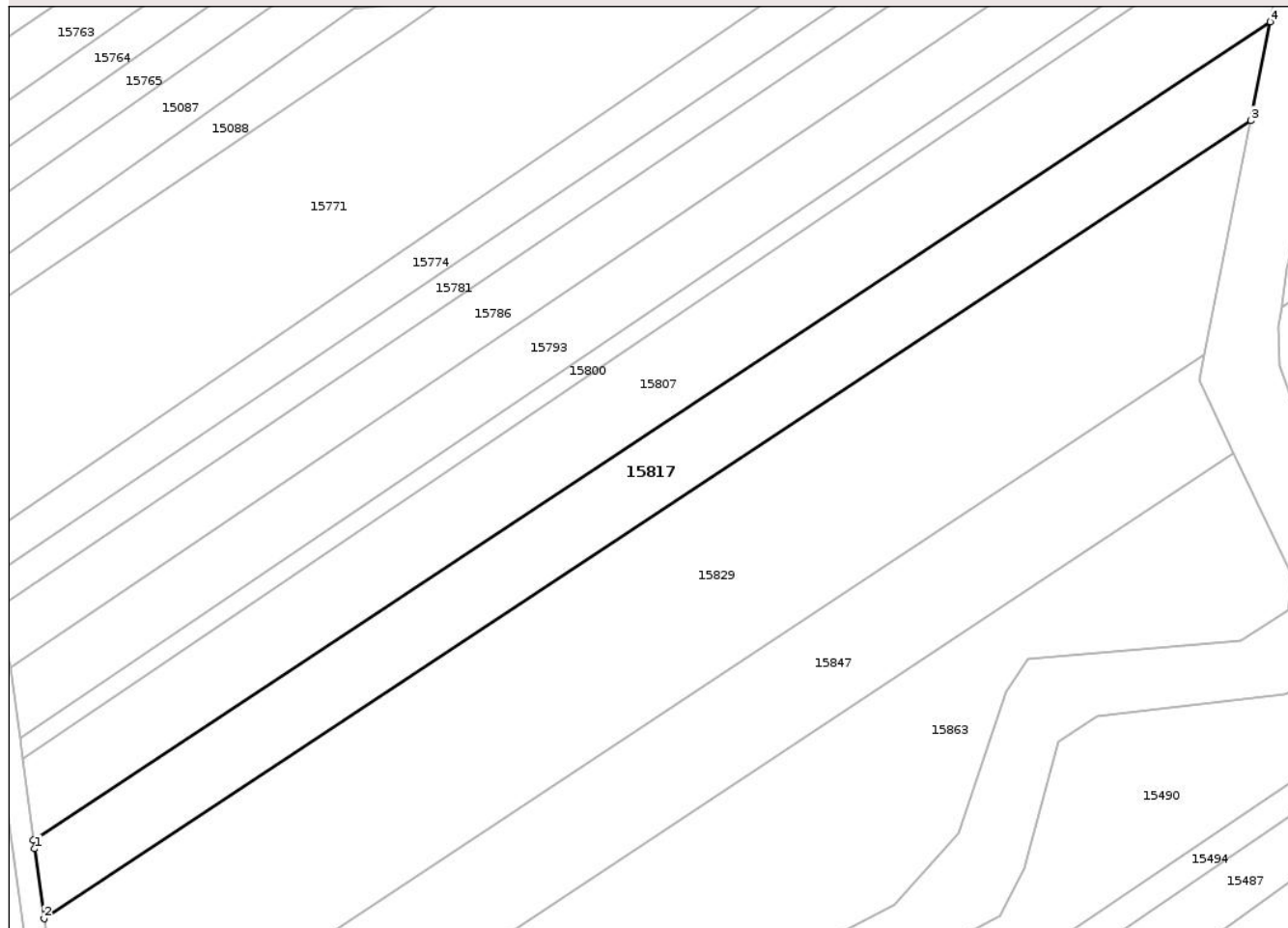
Anexa Nr. 1 La Partea I

Teren

Nr cadastral	Suprafața (mp)*	Observații / Referințe
	3.523	

* Suprafața este determinată în planul de proiecție Stereo 70.

DETALII LINIARE IMOBIL



Date referitoare la teren

Crt	Categorie folosință	Intra vilan	Suprafața (mp)	Tarla	Parcelă	Nr. topo	Observații / Referințe
1	arabil	DA	1.115	61	744	-	In act P 744/19
2	arabil	NU	2.408	61	744	-	In act P 744/19

Lungime Segmente

1) Valorile lungimilor segmentelor sunt obținute din proiecție în plan.

Punct început	X / Y	Punct sfârșit	X / Y	Lungime segment (** (m))
1	494.382,968 343.328,268	2	494.384,706 343.315,464	12.921
2	494.384,706 343.315,464	3	494.606,01 343.461,718	265.265
3	494.606,01 343.461,718	4	494.609,584 343.479,802	18.434
4	494.609,584 343.479,802	5	494.382,748 343.329,893	271.896

Punct început	X / Y	Punct sfârșit	X / Y	Lungime segment (** (m)
5	494.382,748 343.329,893	1	494.382,968 343.328,268	1.64

** Lungimile segmentelor sunt determinate în planul de proiecție Stereo 70 și sunt rotunjite la 1 milimetru.

*** Distanța dintre puncte este formată din segmente cumulate ce sunt mai mici decât valoarea 1 milimetru.

Neutilizabil în Circuitul Civil

**DATE DESPRE IMOBILUL NR. 15818**

Oficiul de Cadastru și Publicitate Imobiliară ARGES
Biroul de Cadastru și Publicitate Imobiliară Costesti

A. Partea I. Descrierea imobilului

TEREN Extravilan

Adresa: Jud. Arges

Nr. Crt	Nr cadastral Nr. topografic	Suprafața* (mp)	Observații / Referințe
A1		2.784	Sector cadastral:52 Teren neimprejmuit;

B. Partea II. Proprietari și acte

Inscrieri privitoare la dreptul de proprietate și alte drepturi reale	Referințe
/	
Act Administrativ nr. 506 18, din 08/08/1994 emis de CJSDPAT ARGES;	
B1	A1
Intabulare, drept de PROPRIETATE, dobandit prin Reconstituire, cota actuala 1/1, cota initiala 1/1	
1) PLEȘA P. IOANA	

C. Partea III. SARCINI .

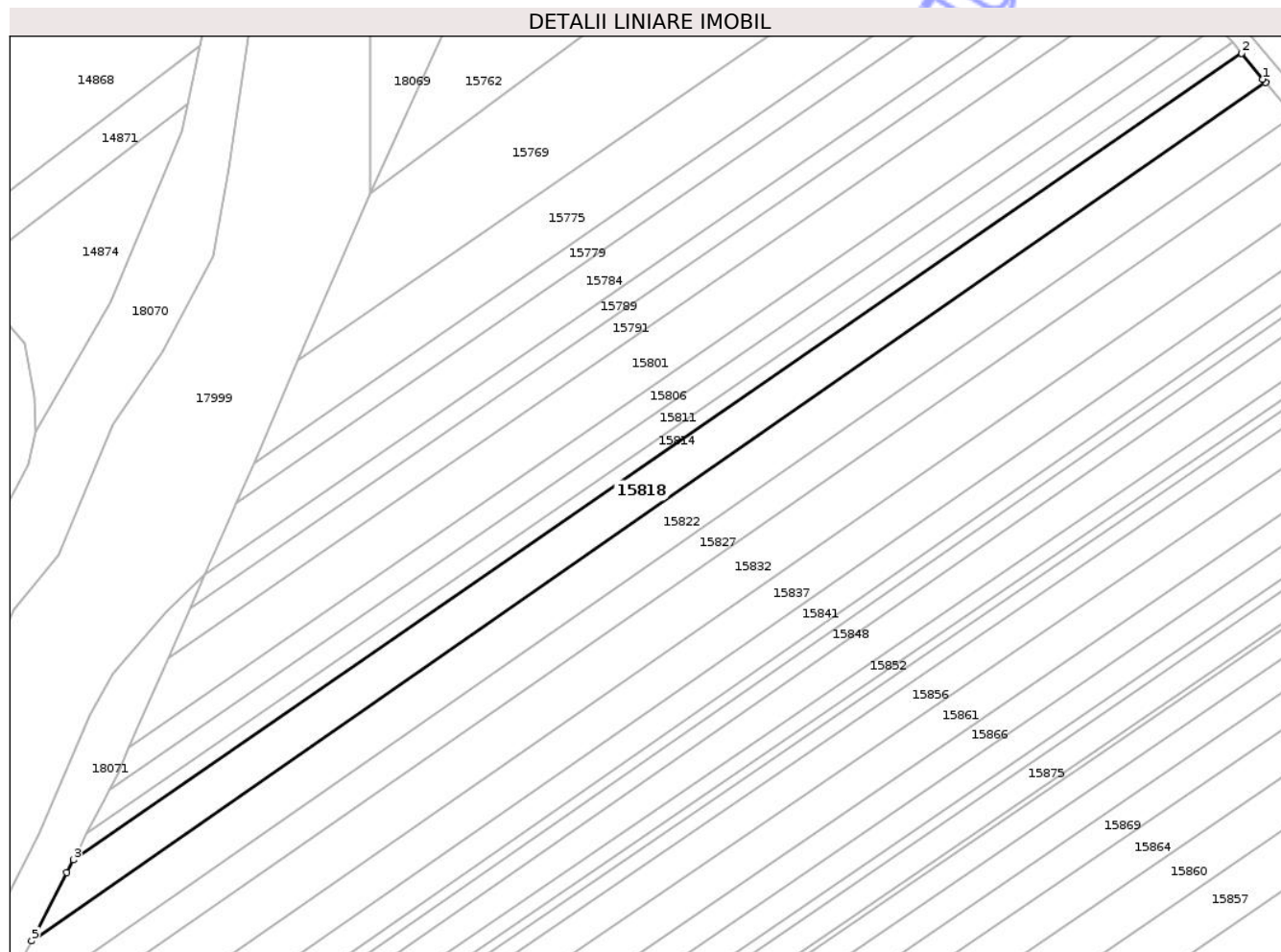
Inscrieri privind dezmembramintele dreptului de proprietate, drepturi reale de garanție și sarcini	Referințe
NU SUNT	

Anexa Nr. 1 La Partea I

Teren

Nr cadastral	Suprafața (mp)*	Observații / Referințe
	2.784	

* Suprafața este determinată în planul de proiecție Stereo 70.



Date referitoare la teren

Crt	Categorie folosință	Intra vilan	Suprafața (mp)	Tarla	Parcelă	Nr. topo	Observații / Referințe
1	arabil	NU	2.784	61	760	-	In act P 760/10

Lungime Segmente

1) Valorile lungimilor segmentelor sunt obținute din proiecție în plan.

Punct început	X / Y	Punct sfârșit	X / Y	Lungime segment (** (m)
1	493.279,561 343.486,082	2	493.274,926 343.491,691	7.276
2	493.274,926 343.491,691	3	493.021,05 343.316,608	308.394
3	493.021,05 343.316,608	4	493.019,633 343.313,848	3.102
4	493.019,633 343.313,848	5	493.012,015 343.299,013	16.677
5	493.012,015 343.299,013	6	493.280,179 343.485,335	326.539

Punct început	X / Y	Punct sfârșit	X / Y	Lungime segment (** (m)
6	493.280,179 343.485,335	1	493.279,561 343.486,082	0.97

** Lungimile segmentelor sunt determinate în planul de proiecție Stereo 70 și sunt rotunjite la 1 milimetru.

*** Distanța dintre puncte este formată din segmente cumulate ce sunt mai mici decât valoarea 1 milimetru.

Neutilizabil în Circuitul Civil

**DATE DESPRE IMOBILUL NR. 15819**

Oficiul de Cadastru și Publicitate Imobiliară ARGES
Biroul de Cadastru și Publicitate Imobiliară Costesti

A. Partea I. Descrierea imobilului

TEREN Extravilan

Adresa: Jud. Arges

Nr. Crt	Nr cadastral Nr. topografic	Suprafața* (mp)	Observații / Referințe
A1		1.563	Sector cadastral:52 Teren neimprejmuit;

B. Partea II. Proprietari și acte

Inscrieri privitoare la dreptul de proprietate și alte drepturi reale	Referințe
/	
Act Notarial nr. 758, din 21/12/2018 emis de BIN Dumitru Sanda Magdalena;	
B1 Intabulare, drept de PROPRIETATE, dobandit prin Iesire Din Indiviziune, cota actuala 1/1, cota initiala 1/1 1) ALBU ION	A1

C. Partea III. SARCINI .

Inscrieri privind dezmembramintele dreptului de proprietate, drepturi reale de garanție și sarcini	Referințe
NU SUNT	


Anexa Nr. 1 La Partea I

Teren

Nr cadastral	Suprafața (mp)*	Observații / Referințe
	1.563	

* Suprafața este determinată în planul de proiecție Stereo 70.

DETALII LINIARE IMOBIL



Date referitoare la teren

Crt	Categorie folosință	Intra vilan	Suprafața (mp)	Tarla	Parcelă	Nr. topo	Observații / Referințe
1	arabil	NU	1.563	61	753	-	In act P 703/36

Lungime Segmente

1) Valorile lungimilor segmentelor sunt obținute din proiecție în plan.

Punct început	X / Y	Punct sfârșit	X / Y	Lungime segment (** (m)
1	493.634,404 343.465,664	2	493.633,631 343.471,837	6.221
2	493.633,631 343.471,837	3	493.399,012 343.314,573	282.45
3	493.399,012 343.314,573	4	493.401,797 343.309,749	5.57
4	493.401,797 343.309,749	1	493.634,404 343.465,664	280.028

** Lungimile segmentelor sunt determinate în planul de proiecție Stereo 70 și sunt rotunjite la 1 milimetru.

*** Distanţa dintre puncte este formată din segmente cumulate ce sunt mai mici decât valoarea 1 milimetru.

Neutilizabil în Circuitul
Civil

**DATE DESPRE IMOBILUL NR. 15820**

Oficiul de Cadastru și Publicitate Imobiliară ARGES
 Biroul de Cadastru și Publicitate Imobiliară Costesti

A. Partea I. Descrierea imobilului

TEREN Extravilan

Adresa: Jud. Arges

Nr. Crt	Nr cadastral Nr. topografic	Suprafața* (mp)	Observații / Referințe
A1	91366	1.698	Sector cadastral:52 Teren neimprejmuit;

B. Partea II. Proprietari și acte

Inscrieri privitoare la dreptul de proprietate și alte drepturi reale	Referințe
20774 / 29/09/2022	
Act Notarial nr. 2070, din 28/09/2022 emis de Bogos Nicoleta Romanita (Contract de vanzare);	
B2	A1
Intabulare, drept de PROPRIETATE, bun comun, dobandit prin Conventie, cota actuala 1/1, cota initiala 1/1	
1) IONESCU CONSTANTIN ALIN, căsătorit cu	
2) IONESCU MARIA-BIANCA	

C. Partea III. SARCINI .

Inscrieri privind dezmembramintele dreptului de proprietate, drepturi reale de garanție și sarcini	Referințe
NU SUNT	


Anexa Nr. 1 La Partea I

Teren

Nr cadastral	Suprafața (mp)*	Observații / Referințe
91366	1.698	

* Suprafața este determinată în planul de proiecție Stereo 70.

DETALII LINIARE IMOBIL



Date referitoare la teren

Crt	Categorie folosință	Intra vilan	Suprafața (mp)	Tarla	Parcelă	Nr. topo	Observații / Referințe
1	arabil	NU	1.698	61	753	-	

Lungime Segmente

1) Valorile lungimilor segmentelor sunt obținute din proiecție în plan.

Punct început	X / Y	Punct sfârșit	X / Y	Lungime segment (** (m)
1	493.633,031 343.476,638	2	493.395,179 343.321,213	284.131
2	493.395,179 343.321,213	3	493.399,012 343.314,573	7.667
3	493.399,012 343.314,573	4	493.633,631 343.471,837	282.45
4	493.633,631 343.471,837	1	493.633,031 343.476,638	4.838

** Lungimile segmentelor sunt determinate în planul de proiecție Stereo 70 și sunt rotunjite la 1 milimetru.

*** Distanţa dintre puncte este formată din segmente cumulate ce sunt mai mici decât valoarea 1 milimetru.

Neutilizabil în Circuitul
Civil

**DATE DESPRE IMOBILUL NR. 15821**

Oficiul de Cadastru și Publicitate Imobiliară ARGES
Biroul de Cadastru și Publicitate Imobiliară Costesti

A. Partea I. Descrierea imobilului

TEREN Extravilan

Adresa: Jud. Arges

Nr. Crt	Nr cadastral Nr. topografic	Suprafața* (mp)	Observații / Referințe
A1		831	Sector cadastral:52 Teren neimprejmuit;

B. Partea II. Proprietari și acte

Inscrieri privitoare la dreptul de proprietate și alte drepturi reale	Referințe
/	
Act Administrativ nr. 22891, din 27/09/1993 emis de CJSDPAT ARGES;	
B1	A1
Intabulare, drept de PROPRIETATE, dobandit prin Reconstituire, cota actuala 1/1, cota initiala 1/1	
1) DIACONU ANASTASIA	

C. Partea III. SARCINI .

Inscrieri privind dezmembramintele dreptului de proprietate, drepturi reale de garanție și sarcini	Referințe
NU SUNT	

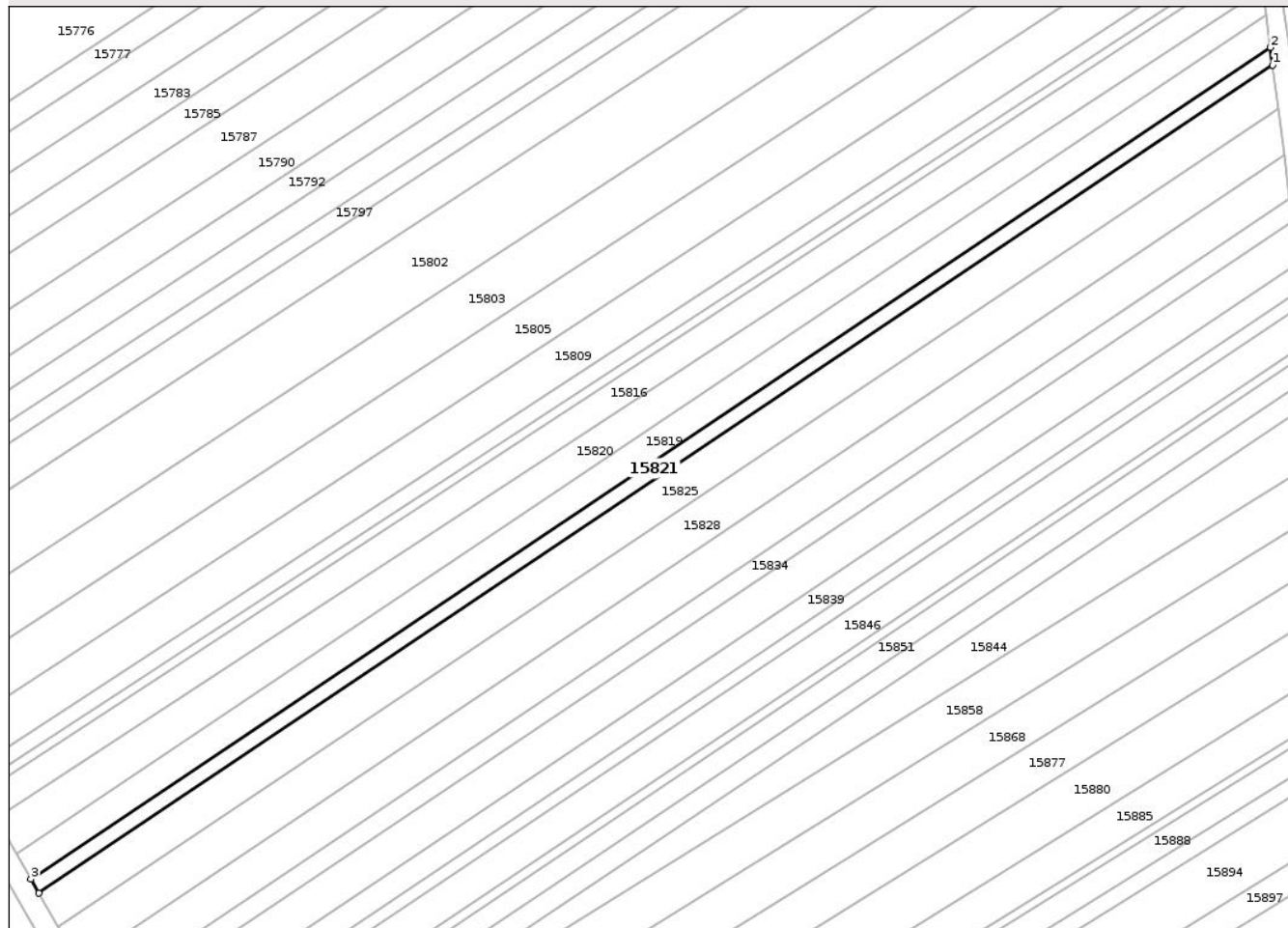
Anexa Nr. 1 La Partea I

Teren

Nr cadastral	Suprafața (mp)*	Observații / Referințe
	831	

* Suprafața este determinată în planul de proiecție Stereo 70.

DETALII LINIARE IMOBIL



Date referitoare la teren

Crt	Categorie folosință	Intra vilan	Suprafața (mp)	Tarla	Parcelă	Nr. topo	Observații / Referințe
1	arabil	NU	831	61	753	-	In act P 759/35

Lungime Segmente

1) Valorile lungimilor segmentelor sunt obținute din proiecție în plan.

Punct început	X / Y	Punct sfârșit	X / Y	Lungime segment (** (m)
1	493.634,817 343.462,36	2	493.634,404 343.465,664	3.33
2	493.634,404 343.465,664	3	493.401,797 343.309,749	280.028
3	493.401,797 343.309,749	4	493.403,287 343.307,167	2.981
4	493.403,287 343.307,167	1	493.634,817 343.462,36	278.731

** Lungimile segmentelor sunt determinate în planul de proiecție Stereo 70 și sunt rotunjite la 1 milimetru.

*** Distanţa dintre puncte este formată din segmente cumulate ce sunt mai mici decât valoarea 1 milimetru.

Neutilizabil în Circuitul
Civil

**DATE DESPRE IMOBILUL NR. 15822**

Oficiul de Cadastru și Publicitate Imobiliară ARGES
Biroul de Cadastru și Publicitate Imobiliară Costesti

A. Partea I. Descrierea imobilului

TEREN Extravilan

Adresa: Jud. Arges

Nr. Crt	Nr cadastral Nr. topografic	Suprafața* (mp)	Observații / Referințe
A1	82175	3.205	Sector cadastral:52 Teren neimprejmuit;

B. Partea II. Proprietari și acte

Inscrieri privitoare la dreptul de proprietate și alte drepturi reale	Referințe
3839 / 28/04/2014	
Act Notarial nr. 3618, din 26/11/2002 emis de BNP DANCIU ILIE (act administrativ nr. 1919 /03-04-2014 emis de PRIMARIA BUZOESTI; act administrativ nr. 1919/03-04-2014 emis de PRIMARIA BUZOESTI; titlu proprietate nr. 107460/28.06.1999 emis C.J. ARGES, certificat de mostenitor nr. 28/05.02.2002 emis N.P. DANCIU ILIE);	
B1	A1
Intabulare, drept de PROPRIETATE bun propriu,, dobandit prin lesire Din Indiviziune, cota actuala 1/1, cota initiala 1/1 1) DRAGNESCU MARIN	

C. Partea III. SARCINI .

Inscrieri privind dezmembramintele dreptului de proprietate, drepturi reale de garanție și sarcini	Referințe
NU SUNT	


Anexa Nr. 1 La Partea I

Teren

Nr cadastral	Suprafața (mp)*	Observații / Referințe
82175	3.205	

* Suprafața este determinată în planul de proiecție Stereo 70.

DETALII LINIARE IMOBIL



Date referitoare la teren

Crt	Categorie folosință	Intra vilan	Suprafața (mp)	Tarla	Parcelă	Nr. topo	Observații / Referințe
1	arabil	NU	3.205	61	760	-	In act P 760/12

Lungime Segmente

1) Valorile lungimilor segmentelor sunt obținute din proiecție în plan.

Punct început	X / Y	Punct sfârșit	X / Y	Lungime segment (** (m)
1	493.280,179 343.485,335	2	493.012,015 343.299,013	326.539
2	493.012,015 343.299,013	3	493.011,071 343.297,174	2.067
3	493.011,071 343.297,174	4	493.002,739 343.280,949	18.239
4	493.002,739 343.280,949	5	493.286,279 343.477,955	345.263
5	493.286,279 343.477,955	6	493.285,626 343.478,745	1.025

Punct început	X / Y	Punct sfârșit	X / Y	Lungime segment (** (m)
6	493.285,626 343.478,745	1	493.280,179 343.485,335	8.55

** Lungimile segmentelor sunt determinate în planul de proiecție Stereo 70 și sunt rotunjite la 1 milimetru.

*** Distanța dintre puncte este formată din segmente cumulate ce sunt mai mici decât valoarea 1 milimetru.

Neutilizabil în Circuitul Civil

**DATE DESPRE IMOBILUL NR. 15823**

Oficiul de Cadastru și Publicitate Imobiliară ARGES
Biroul de Cadastru și Publicitate Imobiliară Costesti

A. Partea I. Descrierea imobilului

TEREN Extravilan

Adresa: Jud. Arges

Nr. Crt	Nr cadastral Nr. topografic	Suprafața* (mp)	Observații / Referințe
A1	80764	4.721	Sector cadastral:52 Teren neimprejmuit;

B. Partea II. Proprietari și acte

Inscrieri privitoare la dreptul de proprietate și alte drepturi reale	Referințe
8408 / 18/08/2011	
Act Notarial nr. 2465, din 10/08/2011 emis de BNP BOGOS NICOLETA ROMANITA;	
B3	A1
Intabulare, drept de PROPRIETATEcumparare, dobandit prin Conventie, cota actuala 1/1, cota initiala 1/1	
1) SOARE GHEORGHE, , casatorit cu	
2) SOARE CATERINA	

C. Partea III. SARCINI .


Inscrieri privind dezmembramintele dreptului de proprietate, drepturi reale de garanție și sarcini	Referințe
NU SUNT	

Anexa Nr. 1 La Partea I

Teren

Nr cadastral	Suprafața (mp)*	Observații / Referințe
80764	4.721	

* Suprafața este determinată în planul de proiecție Stereo 70.



Date referitoare la teren

Crt	Categorie folosință	Intra vilan	Suprafața (mp)	Tarla	Parcelă	Nr. topo	Observații / Referințe
1	arabil	NU	4.721	61	745	-	

Lungime Segmente

1) Valorile lungimilor segmentelor sunt obținute din proiecție în plan.

Punct început	X / Y	Punct sfârșit	X / Y	Lungime segment (** (m)
1	493.994,611 343.262,938	2	494.337,102 343.495,252	413.848
2	494.337,102 343.495,252	3	494.336,372 343.498,749	3.572
3	494.336,372 343.498,749	4	494.334,36 343.507,221	8.708
4	494.334,36 343.507,221	5	493.994,82 343.276,909	410.282
5	493.994,82 343.276,909	6	493.993,987 343.267,215	9.73

Punct început	X / Y	Punct sfârșit	X / Y	Lungime segment (** (m)
6	493.993,987 343.267,215	1	493.994,611 343.262,938	4.322

** Lungimile segmentelor sunt determinate în planul de proiecție Stereo 70 și sunt rotunjite la 1 milimetru.

*** Distanța dintre puncte este formată din segmente cumulate ce sunt mai mici decât valoarea 1 milimetru.

Neutilizabil în Circuitul Civil

**DATE DESPRE IMOBILUL NR. 15824**

Oficiul de Cadastru și Publicitate Imobiliară ARGES
Biroul de Cadastru și Publicitate Imobiliară Costesti

A. Partea I. Descrierea imobilului

TEREN Extravilan

Adresa: Jud. Arges

Nr. Crt	Nr cadastral Nr. topografic	Suprafața* (mp)	Observații / Referințe
A1		4.633	Sector cadastral:52 Teren neimprejmuit;

B. Partea II. Proprietari și acte

Inscrieri privitoare la dreptul de proprietate și alte drepturi reale	Referințe
/	
Act Notarial nr. 52, din 17/12/2019 emis de BIN MIHĂILESCU ANDRA-CRISTINA-DANIELA;	
B1	A1
Intabulare, drept de PROPRIETATE, dobandit prin Succesiune, cota actuala 1/1, cota initiala 1/1	
1) BOLUAJĂ MARIA	

C. Partea III. SARCINI .

Inscrieri privind dezmembramintele dreptului de proprietate, drepturi reale de garanție și sarcini	Referințe
NU SUNT	

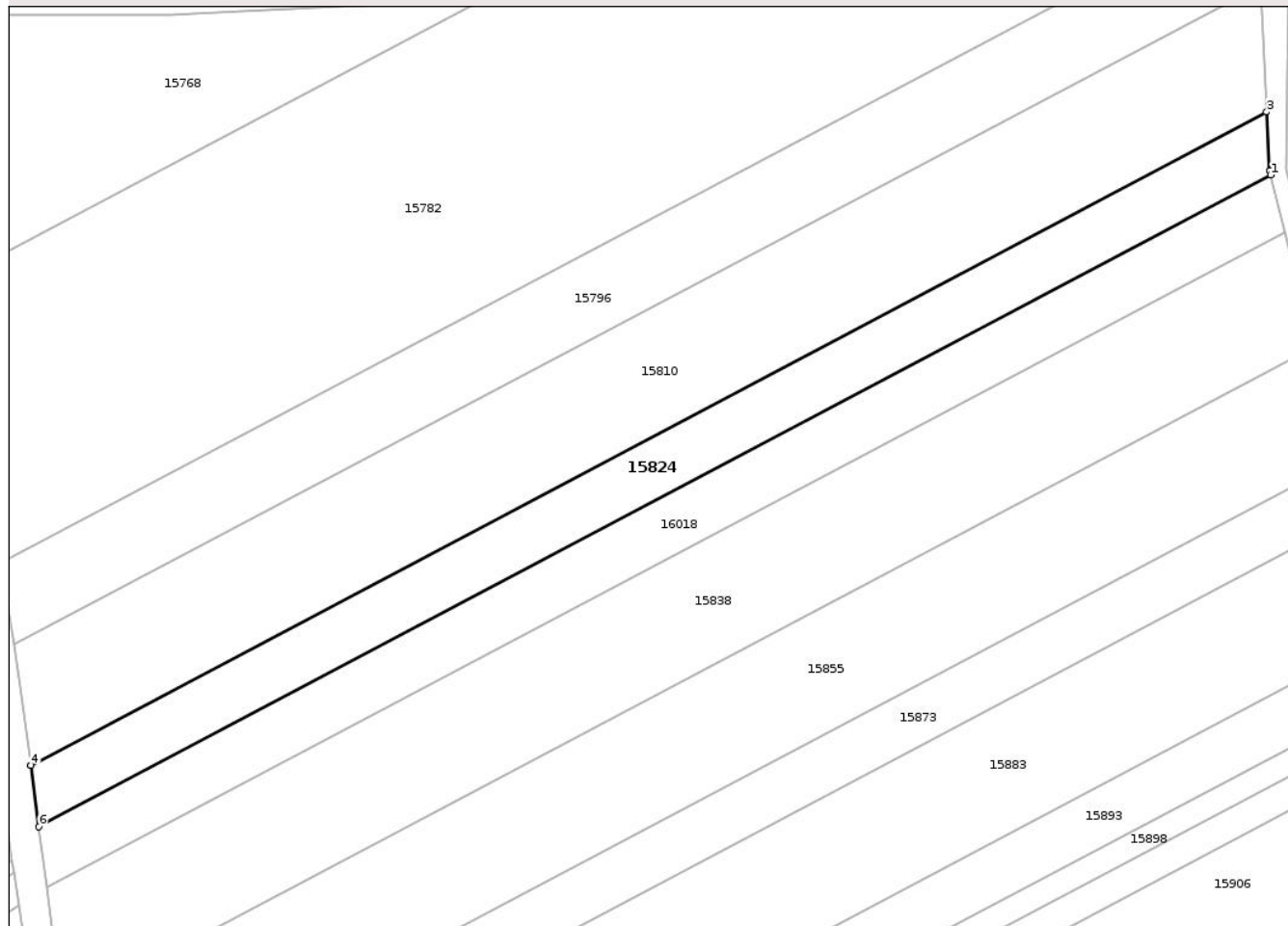
Anexa Nr. 1 La Partea I

Teren

Nr cadastral	Suprafața (mp)*	Observații / Referințe
	4.633	

* Suprafața este determinată în planul de proiecție Stereo 70.

DETALII LINIARE IMOBIL



Date referitoare la teren

Crt	Categorie folosință	Intravilan	Suprafața (mp)	Tarla	Parcelă	Nr. topo	Observații / Referințe
1	arabil	NU	4.633	61	745	-	In act P 745a/33

Lungime Segmente

1) Valorile lungimilor segmentelor sunt obținute din proiecție în plan.

Punct început	X / Y	Punct sfârșit	X / Y	Lungime segment (** (m)
1	493.958,505 343.460,012	2	493.958,238 343.461,102	1.122
2	493.958,238 343.461,102	3	493.957,516 343.475,139	14.056
3	493.957,516 343.475,139	4	493.660,912 343.318,381	335.48
4	493.660,912 343.318,381	5	493.660,914 343.318,361	0.02
5	493.660,914 343.318,361	6	493.662,837 343.303,749	14.738

Punct început	X / Y	Punct sfârșit	X / Y	Lungime segment (** (m)
6	493.662,837 343.303,749	1	493.958,505 343.460,012	334.421

** Lungimile segmentelor sunt determinate în planul de proiecție Stereo 70 și sunt rotunjite la 1 milimetru.

*** Distanța dintre puncte este formată din segmente cumulate ce sunt mai mici decât valoarea 1 milimetru.

Neutilizabil în Circuitul Civil

**DATE DESPRE IMOBILUL NR. 15825**

Oficiul de Cadastru și Publicitate Imobiliară ARGES
Biroul de Cadastru și Publicitate Imobiliară Costesti

A. Partea I. Descrierea imobilului

TEREN Extravilan

Adresa: Jud. Arges

Nr. Crt	Nr cadastral Nr. topografic	Suprafața* (mp)	Observații / Referințe
A1		2.027	Sector cadastral:52 Teren neimprejmuit;

B. Partea II. Proprietari și acte

Inscrieri privitoare la dreptul de proprietate și alte drepturi reale	Referințe
/	
Act Notarial nr. 334, din 16/04/2013 emis de BIN Dumitru Sanda Magdalena;	
B1	A1
Intabulare, drept de PROPRIETATE, dobandit prin Iesire Din Indiviziune, cota actuala 1/1, cota initiala 1/1	
1) MARIN ION	

C. Partea III. SARCINI .

Inscrieri privind dezmembramintele dreptului de proprietate, drepturi reale de garanție și sarcini	Referințe
NU SUNT	


Anexa Nr. 1 La Partea I

Teren

Nr cadastral	Suprafața (mp)*	Observații / Referințe
	2.027	

* Suprafața este determinată în planul de proiecție Stereo 70.

DETALII LINIARE IMOBIL



Date referitoare la teren

Crt	Categorie folosință	Intra vilan	Suprafața (mp)	Tarla	Parcelă	Nr. topo	Observații / Referințe
1	arabil	NU	2.027	61	753	-	In act P 753/34

Lungime Segmente

1) Valorile lungimilor segmentelor sunt obținute din proiecție în plan.

Punct început	X / Y	Punct sfârșit	X / Y	Lungime segment (** (m)
1	493.635,833 343.454,237	2	493.634,817 343.462,36	8.186
2	493.634,817 343.462,36	3	493.403,287 343.307,167	278.731
3	493.403,287 343.307,167	4	493.406,952 343.300,818	7.331
4	493.406,952 343.300,818	1	493.635,833 343.454,237	275.543

** Lungimile segmentelor sunt determinate în planul de proiecție Stereo 70 și sunt rotunjite la 1 milimetru.

*** Distanţa dintre puncte este formată din segmente cumulate ce sunt mai mici decât valoarea 1 milimetru.

Neutilizabil în Circuitul
Civil

**DATE DESPRE IMOBILUL NR. 15827**

Oficiul de Cadastru și Publicitate Imobiliară ARGES
Biroul de Cadastru și Publicitate Imobiliară Costesti

A. Partea I. Descrierea imobilului

TEREN Extravilan

Adresa: Jud. Arges

Nr. Crt	Nr cadastral Nr. topografic	Suprafața* (mp)	Observații / Referințe
A1		2.380	Sector cadastral:52 Teren neimprejmuit;

B. Partea II. Proprietari și acte

Inscrieri privitoare la dreptul de proprietate și alte drepturi reale	Referințe
/	
Act Administrativ nr. 48175, din 02/08/1994 emis de CJSDPAT ARGES;	
B1	A1
Intabulare, drept de PROPRIETATE, dobandit prin Reconstituire, cota actuala 1/1, cota initiala 1/1	
1) BARBU C. GHEORGHE	

C. Partea III. SARCINI .

Inscrieri privind dezmembramintele dreptului de proprietate, drepturi reale de garanție și sarcini	Referințe
NU SUNT	

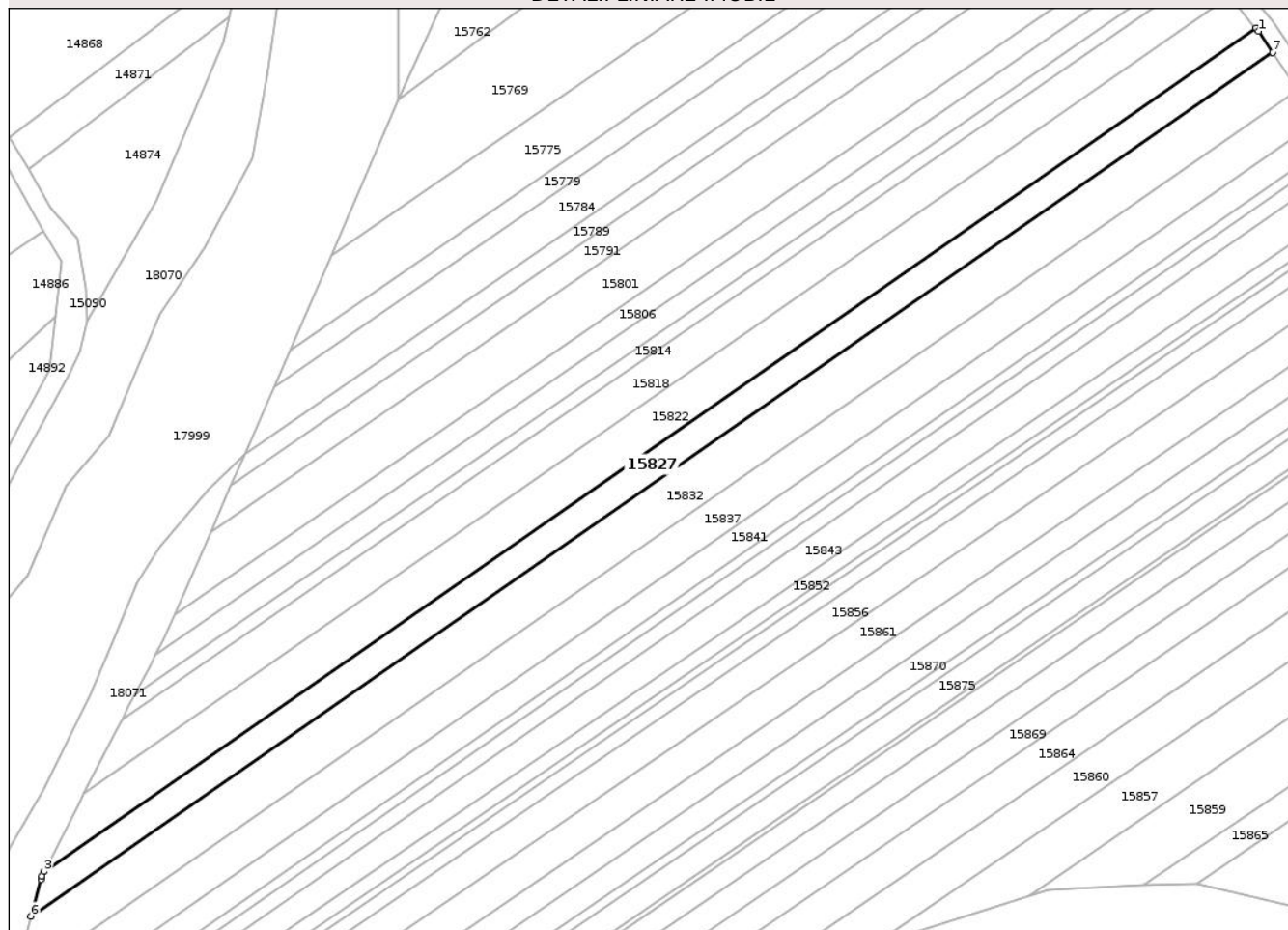
Anexa Nr. 1 La Partea I

Teren

Nr cadastral	Suprafața (mp)*	Observații / Referințe
	2.380	

* Suprafața este determinată în planul de proiecție Stereo 70.

DETALII LINIARE IMOBIL



Date referitoare la teren

Crt	Categorie folosință	Intra vilan	Suprafața (mp)	Tarla	Parcelă	Nr. topo	Observații / Referințe
1	arabil	NU	2.380	61	760	-	In act P 760/13

Lungime Segmente

1) Valorile lungimilor segmentelor sunt obținute din proiecție în plan.

Punct început	X / Y	Punct sfârșit	X / Y	Lungime segment (** (m)
1	493.286,818 343.477,303	2	493.286,279 343.477,955	0.846
2	493.286,279 343.477,955	3	493.002,739 343.280,949	345.263
3	493.002,739 343.280,949	4	493.002,176 343.279,852	1.233
4	493.002,176 343.279,852	5	493.001,994 343.279,183	0.693
5	493.001,994 343.279,183	6	492.999,637 343.270,507	8.99

Punct început	X / Y	Punct sfârșit	X / Y	Lungime segment (** (m)
6	492.999,637 343.270,507	7	493.290,156 343.472,362	353.761
7	493.290,156 343.472,362	1	493.286,818 343.477,303	5.963

** Lungimile segmentelor sunt determinate în planul de proiecție Stereo 70 și sunt rotunjite la 1 milimetru.

*** Distanța dintre puncte este formată din segmente cumulate ce sunt mai mici decât valoarea 1 milimetru.

Neutilizabil în Circuitul Civil

**DATE DESPRE IMOBILUL NR. 15829**

Oficiul de Cadastru și Publicitate Imobiliară ARGES
Biroul de Cadastru și Publicitate Imobiliară Costesti

A. Partea I. Descrierea imobilului

TEREN Necunoscut

Adresa: Loc. Vulpesti, Jud. Arges

Nr. Crt	Nr cadastral Nr. topografic	Suprafața* (mp)	Observații / Referințe
A1		8.000	Sector cadastral:52 Teren imprejmuit;

B. Partea II. Proprietari și acte

Inscrieri privitoare la dreptul de proprietate și alte drepturi reale	Referințe
/	
Act Notarial nr. 2.145, din 22/05/2003 emis de BIN CIRSTOIU MARIN;	
B1	A1
Intabulare, drept de PROPRIETATE, dobandit prin Iesire Din Indiviziune, cota actuala 1/1, cota initiala 1/1	
1) Soare Neculae	

C. Partea III. SARCINI .

Inscrieri privind dezmembramintele dreptului de proprietate, drepturi reale de garanție și sarcini	Referințe
NU SUNT	

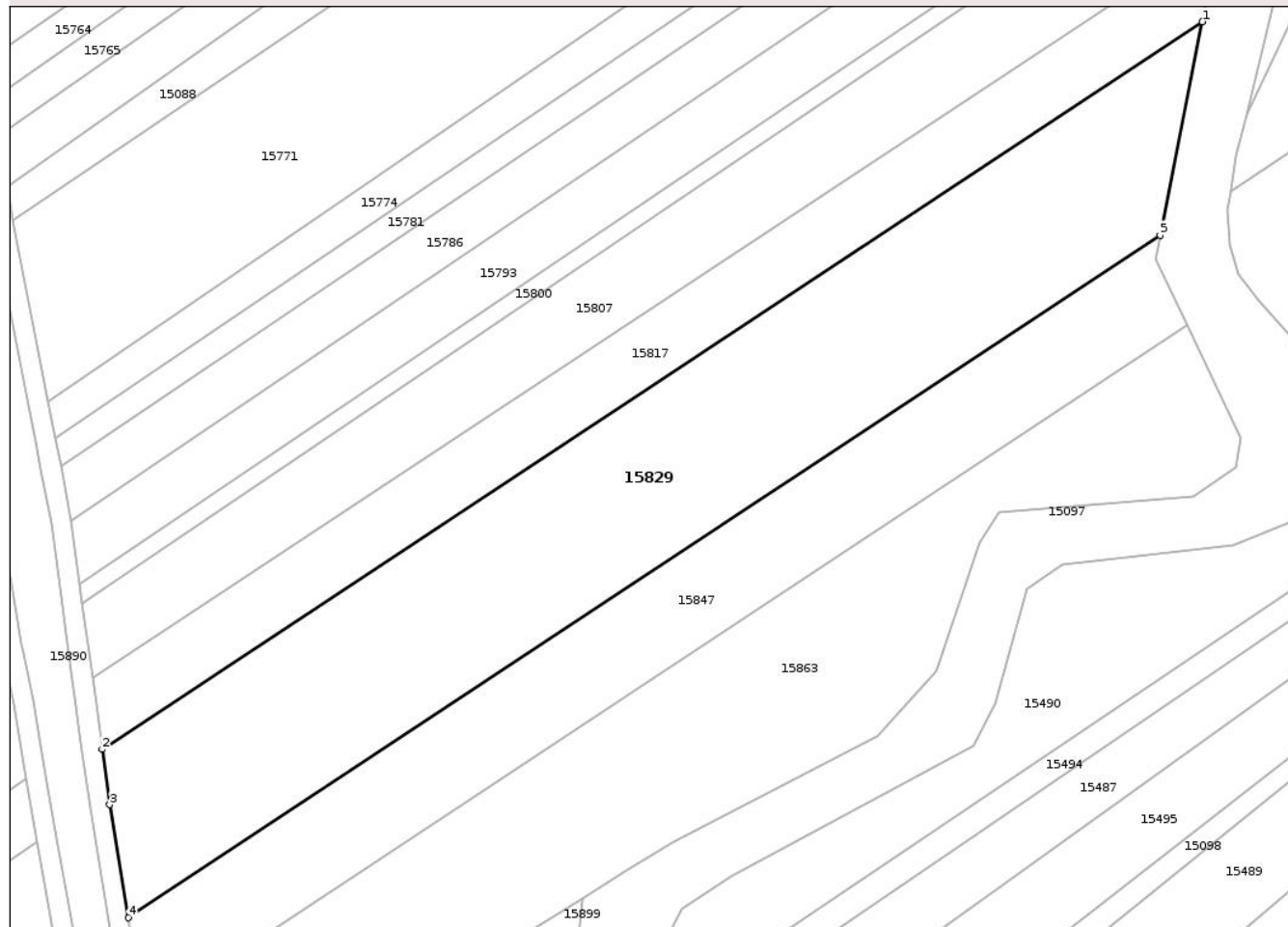
Anexa Nr. 1 La Partea I

Teren

Nr cadastral	Suprafața (mp)*	Observații / Referințe
	8.000	

* Suprafața este determinată în planul de proiecție Stereo 70.

DETALII LINIARE IMOBIL



Date referitoare la teren

Crt	Categorie folosință	Intra vilan	Suprafața (mp)	Tarla	Parcelă	Nr. topo	Observații / Referințe
1	arabil	DA	1.703	61	744	-	In act P 744/20
2	arabil	NU	6.297	61	744	-	In act P 744/20

Lungime Segmente

1) Valorile lungimilor segmentelor sunt obținute din proiecție în plan.

Punct început	X / Y	Punct sfârșit	X / Y	Lungime segment (** (m))
1	494.606,01 343.461,718	2	494.384,706 343.315,464	265.265
2	494.384,706 343.315,464	3	494.386,212 343.304,368	11.198
3	494.386,212 343.304,368	4	494.389,951 343.281,642	23.032
4	494.389,951 343.281,642	5	494.597,533 343.418,827	248.817

Punct început	X / Y	Punct sfârșit	X / Y	Lungime segment (** (m)
5	494.597,533 343.418,827	1	494.606,01 343.461,718	43.721

** Lungimile segmentelor sunt determinate în planul de proiecție Stereo 70 și sunt rotunjite la 1 milimetru.

*** Distanța dintre puncte este formată din segmente cumulate ce sunt mai mici decât valoarea 1 milimetru.

Neutilizabil în Circuitul Civil

**DATE DESPRE IMOBILUL NR. 15831**

Oficiul de Cadastru și Publicitate Imobiliară ARGES
Biroul de Cadastru și Publicitate Imobiliară Costesti

A. Partea I. Descrierea imobilului

TEREN Extravilan

Adresa: Jud. Arges

Nr. Crt	Nr cadastral Nr. topografic	Suprafața* (mp)	Observații / Referințe
A1		2.000	Sector cadastral:52 Teren neimprejmuit;

B. Partea II. Proprietari și acte

Inscrieri privitoare la dreptul de proprietate și alte drepturi reale	Referințe
/	
Act Administrativ nr. Adeverinta nr. 7870, din 26/08/2025 emis de PRIMARIA COMUNEI BUZOESTI;	
B1	Inscrierea posesiei, drept de PROPRIETATE, dobandit prin Lege, cota actuala 1/1, cota initiala 1/1
	1) NEIDENTIFICAT NEIDENTIFICAT, CIF:0000000000000
Act Normativ nr. Legea 7, din 13/03/1996 emis de PARLAMENTUL ROMANIEI (art.13);	
B2	Se noteaza mentiunea de proprietar neidentificat.

C. Partea III. SARCINI .


Inscrieri privind dezmembramintele dreptului de proprietate, drepturi reale de garanție și sarcini	Referințe
NU SUNT	

Anexa Nr. 1 La Partea I

Teren

Nr cadastral	Suprafața (mp)*	Observații / Referințe
	2.000	

* Suprafața este determinată în planul de proiecție Stereo 70.



Date referitoare la teren

Crt	Categorie folosință	Intra vilan	Suprafața (mp)	Tarla	Parcelă	Nr. topo	Observații / Referințe
1	arabil	NU	2.000	61	753	-	

Lungime Segmente

1) Valorile lungimilor segmentelor sunt obținute din proiecție în plan.

Punct început	X / Y	Punct sfârșit	X / Y	Lungime segment (** (m)
1	493.415,414 343.288,061	2	493.637,961 343.437,234	267.917
2	493.637,961 343.437,234	3	493.637,444 343.441,365	4.163
3	493.637,444 343.441,365	4	493.636,93 343.445,468	4.135
4	493.636,93 343.445,468	5	493.411,294 343.294,225	271.636
5	493.411,294 343.294,225	6	493.413,347 343.291,154	3.694

Punct început	X / Y	Punct sfârșit	X / Y	Lungime segment (** (m)
6	493.413,347 343.291,154	1	493.415,414 343.288,061	3.72

** Lungimile segmentelor sunt determinate în planul de proiecție Stereo 70 și sunt rotunjite la 1 milimetru.

*** Distanța dintre puncte este formată din segmente cumulate ce sunt mai mici decât valoarea 1 milimetru.

Neutilizabil în Circuitul Civil

**DATE DESPRE IMOBILUL NR. 15832**

Oficiul de Cadastru și Publicitate Imobiliară ARGES
Biroul de Cadastru și Publicitate Imobiliară Costesti

A. Partea I. Descrierea imobilului

TEREN Extravilan

Adresa: Jud. Arges

Nr. Crt	Nr cadastral Nr. topografic	Suprafața* (mp)	Observații / Referințe
A1		3.839	Sector cadastral:52 Teren neimprejmuit;

B. Partea II. Proprietari și acte

Inscrieri privitoare la dreptul de proprietate și alte drepturi reale	Referințe
/	
Act Administrativ nr. 32567, din 24/12/1993 emis de CJSDPAT ARGES;	
B1	A1
Intabulare, drept de PROPRIETATE, dobandit prin Reconstituire, cota actuala 1/1, cota initiala 1/1	
1) POPESCU GH. FLOREA	

C. Partea III. SARCINI .

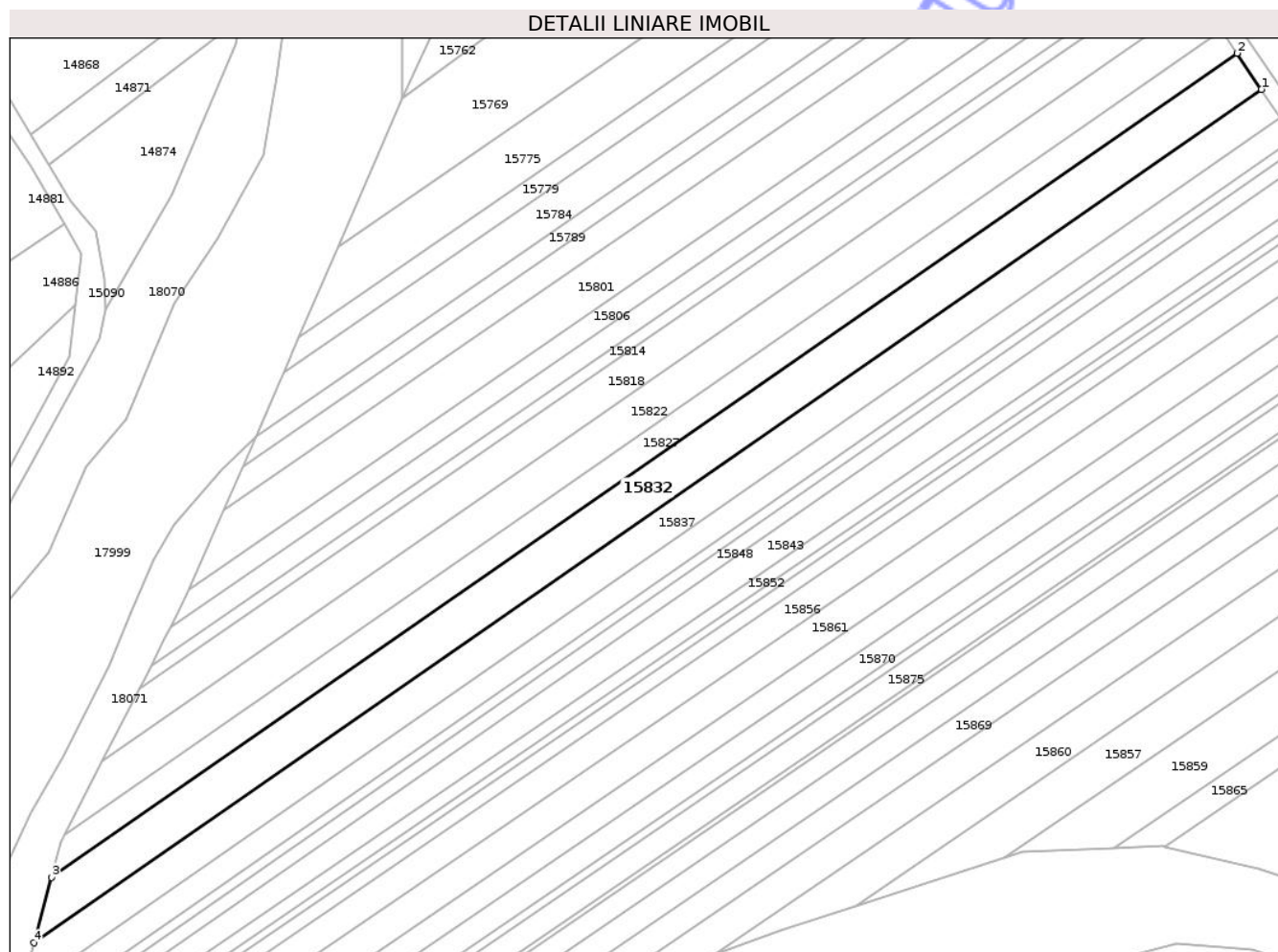
Inscrieri privind dezmembramintele dreptului de proprietate, drepturi reale de garanție și sarcini	Referințe
NU SUNT	

Anexa Nr. 1 La Partea I

Teren

Nr cadastral	Suprafața (mp)*	Observații / Referințe
	3.839	

* Suprafața este determinată în planul de proiecție Stereo 70.



Date referitoare la teren

Crt	Categorie folosință	Intra vilan	Suprafața (mp)	Tarla	Parcelă	Nr. topo	Observații / Referințe
1	arabil	NU	3.839	61	760	-	In act P 760/14

Lungime Segmente

1) Valorile lungimilor segmentelor sunt obținute din proiecție în plan.

Punct început	X / Y	Punct sfârșit	X / Y	Lungime segment (** (m)
1	493.296,126 343.463,527	2	493.290,156 343.472,362	10.663
2	493.290,156 343.472,362	3	492.999,637 343.270,507	353.761
3	492.999,637 343.270,507	4	492.995,29 343.254,503	16.584
4	492.995,29 343.254,503	1	493.296,126 343.463,527	366.324

** Lungimile segmentelor sunt determinate în planul de proiecție Stereo 70 și sunt rotunjite la 1 milimetru.

*** Distanţa dintre puncte este formată din segmente cumulate ce sunt mai mici decât valoarea 1 milimetru.

Neutilizabil în Circuitul
Civil

**DATE DESPRE IMOBILUL NR. 15826**

Oficiul de Cadastru și Publicitate Imobiliară ARGES
Biroul de Cadastru și Publicitate Imobiliară Costesti

A. Partea I. Descrierea imobilului

TEREN Extravilan

Adresa: Jud. Arges

Nr. Crt	Nr cadastral Nr. topografic	Suprafața* (mp)	Observații / Referințe
A1		2.442	Sector cadastral:52 Teren neimprejmuit;

B. Partea II. Proprietari și acte

Inscrieri privitoare la dreptul de proprietate și alte drepturi reale	Referințe
/	
Act Administrativ nr. 50652, din 12/08/1994 emis de CJSDPAT ARGES;	
B1	A1
Intabulare, drept de PROPRIETATE, dobandit prin Reconstituire, cota actuala 1/1, cota initiala 1/1	
1) ILEANA ST. FLOREA	

C. Partea III. SARCINI .

Inscrieri privind dezmembramintele dreptului de proprietate, drepturi reale de garanție și sarcini	Referințe
NU SUNT	

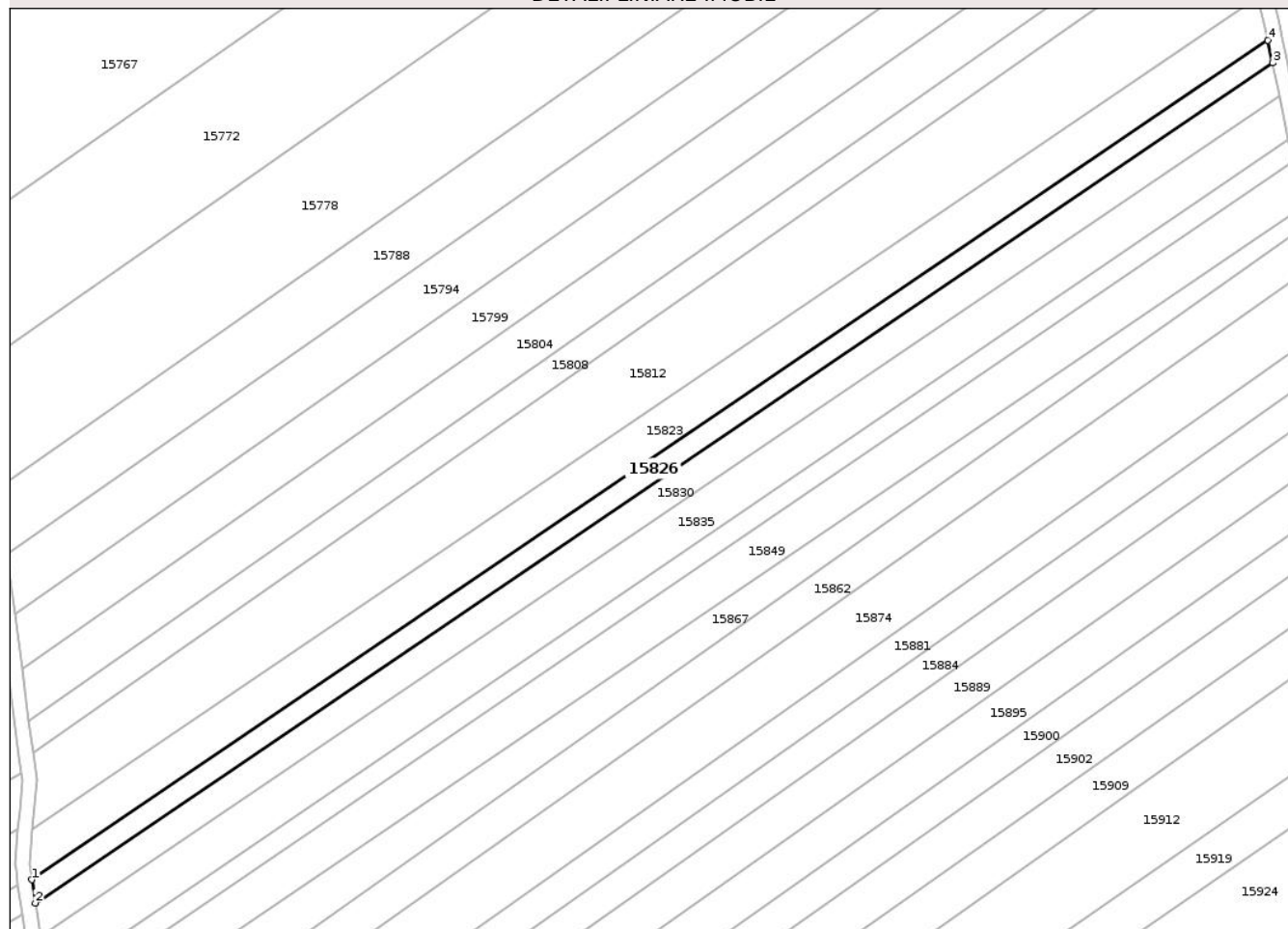
Anexa Nr. 1 La Partea I

Teren

Nr cadastral	Suprafața (mp)*	Observații / Referințe
	2.442	

* Suprafața este determinată în planul de proiecție Stereo 70.

DETALII LINIARE IMOBIL



Date referitoare la teren

Crt	Categorie folosință	Intra vilan	Suprafața (mp)	Tarla	Parcelă	Nr. topo	Observații / Referințe
1	arabil	NU	2.442	61	745	-	In act P 745/34

Lungime Segmente

1) Valorile lungimilor segmentelor sunt obținute din proiecție în plan.

Punct început	X / Y	Punct sfârșit	X / Y	Lungime segment (** (m)
1	493.994,611 343.262,938	2	493.995,557 343.256,454	6.553
2	493.995,557 343.256,454	3	494.338,405 343.489,01	414.279
3	494.338,405 343.489,01	4	494.337,102 343.495,252	6.377
4	494.337,102 343.495,252	1	493.994,611 343.262,938	413.848

** Lungimile segmentelor sunt determinate în planul de proiecție Stereo 70 și sunt rotunjite la 1 milimetru.

*** Distanţa dintre puncte este formată din segmente cumulate ce sunt mai mici decât valoarea 1 milimetru.

Neutilizabil în Circuitul
Civil

**DATE DESPRE IMOBILUL NR. 15828**

Oficiul de Cadastru și Publicitate Imobiliară ARGES
Biroul de Cadastru și Publicitate Imobiliară Costesti

A. Partea I. Descrierea imobilului

TEREN Extravilan

Adresa: Jud. Arges

Nr. Crt	Nr cadastral Nr. topografic	Suprafața* (mp)	Observații / Referințe
A1		2.160	Sector cadastral:52 Teren neimprejmuit;

B. Partea II. Proprietari și acte

Inscrieri privitoare la dreptul de proprietate și alte drepturi reale		Referințe
/		
Act Notarial nr. 245, din 20/05/2021 emis de BIN CARMEN GRECU;		
B1	Intabulare, drept de PROPRIETATE, dobandit prin Succesiune, cota actuala 1/2, cota initiala 1/2 1) MARIN EMIL	A1
B2	Intabulare, drept de PROPRIETATE, dobandit prin Succesiune, cota actuala 1/2, cota initiala 1/2 1) MARIN LILIANA	A1

C. Partea III. SARCINI .

Inscrieri privind dezmembramintele dreptului de proprietate, drepturi reale de garanție și sarcini	Referințe
NU SUNT	


Anexa Nr. 1 La Partea I

Teren

Nr cadastral	Suprafața (mp)*	Observații / Referințe
	2.160	

* Suprafața este determinată în planul de proiecție Stereo 70.

DETALII LINIARE IMOBIL



Date referitoare la teren

Crt	Categorie folosință	Intra vilan	Suprafața (mp)	Tarla	Parcelă	Nr. topo	Observații / Referințe
1	arabil	NU	2.160	61	753	-	In act P 753/33

Lungime Segmente

1) Valorile lungimilor segmentelor sunt obținute din proiecție în plan.

Punct început	X / Y	Punct sfârșit	X / Y	Lungime segment (** (m)
1	493.636,93 343.445,468	2	493.635,833 343.454,237	8.837
2	493.635,833 343.454,237	3	493.406,952 343.300,818	275.543
3	493.406,952 343.300,818	4	493.407,365 343.300,104	0.825
4	493.407,365 343.300,104	5	493.411,294 343.294,225	7.071
5	493.411,294 343.294,225	1	493.636,93 343.445,468	271.636

** Lungimile segmentelor sunt determinate în planul de proiecţie Stereo 70 şi sunt rotunjite la 1 milimetru.

*** Distanţa dintre puncte este formată din segmente cumulate ce sunt mai mici decât valoarea 1 milimetru.

Neutilizabil în Circuitul
Civil

**DATE DESPRE IMOBILUL NR. 15830**

Oficiul de Cadastru și Publicitate Imobiliară ARGES
Biroul de Cadastru și Publicitate Imobiliară Costesti

A. Partea I. Descrierea imobilului

TEREN Extravilan

Adresa: Jud. Arges

Nr. Crt	Nr cadastral Nr. topografic	Suprafața* (mp)	Observații / Referințe
A1		3.517	Sector cadastral:52 Teren neimprejmuit;

B. Partea II. Proprietari și acte

Inscrieri privitoare la dreptul de proprietate și alte drepturi reale	Referințe
/	
Act Notarial nr. 261, din 09/08/2006 emis de BIN CARMEN GRECU (Certificat de deces nr. 2599, din 29.11.2021, eliberat de Direcția pentru evidența persoanelor Pitești, data 23.11.2021);	
B1	A1
Intabulare, drept de PROPRIETATE, dobandit prin Succesiune, cota actuala 1/1, cota initiala 1/1	
1) NECULA MARINA DEFUNCT:Da	

C. Partea III. SARCINI .

Inscrieri privind dezmembramintele dreptului de proprietate, drepturi reale de garanție și sarcini	Referințe
NU SUNT	

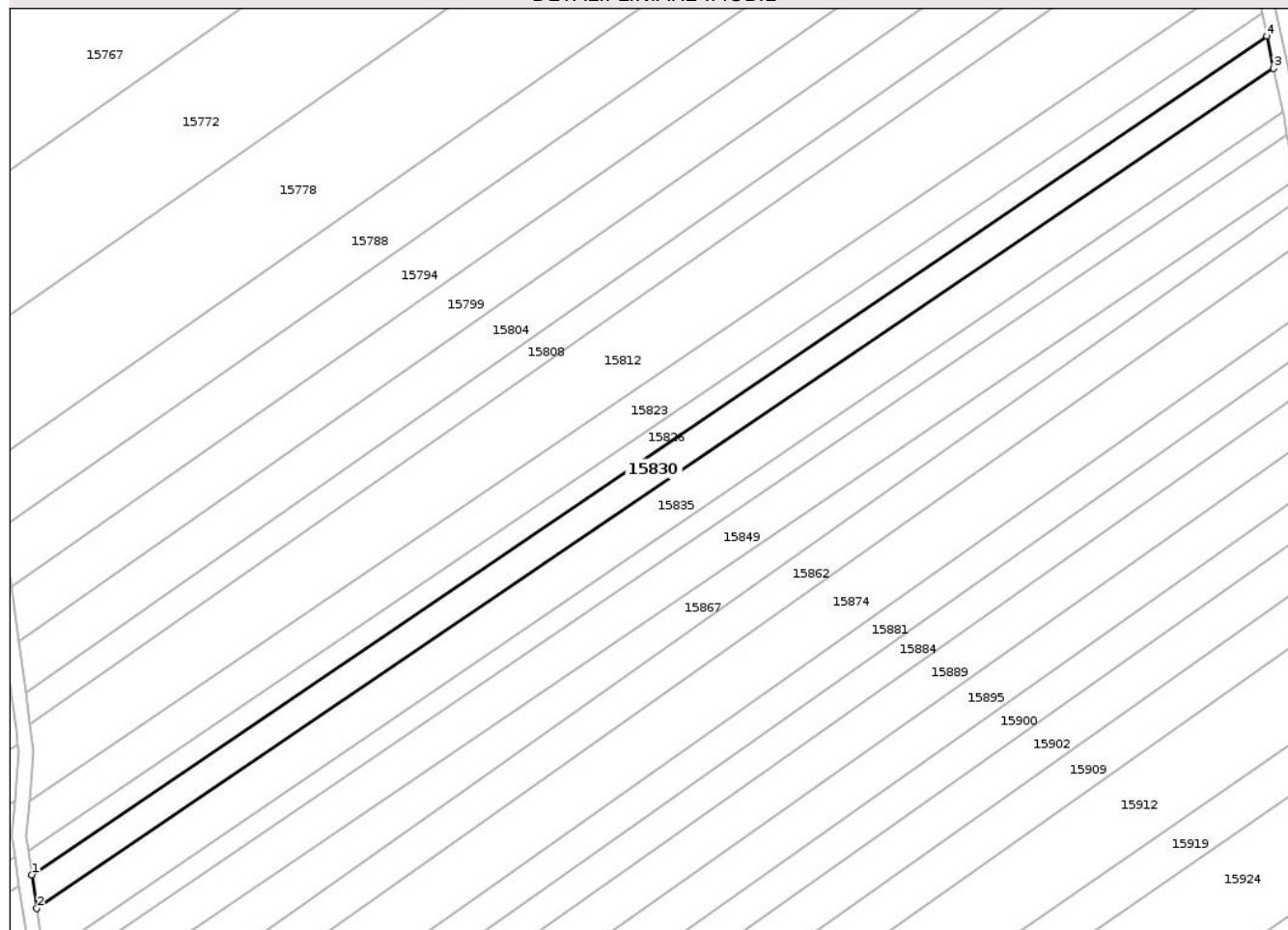
Anexa Nr. 1 La Partea I

Teren

Nr cadastral	Suprafața (mp)*	Observații / Referințe
	3.517	

* Suprafața este determinată în planul de proiecție Stereo 70.

DETALII LINIARE IMOBIL



Date referitoare la teren

Crt	Categorie folosință	Intra vilan	Suprafața (mp)	Tarla	Parcelă	Nr. topo	Observații / Referințe
1	arabil	NU	3.517	61	745	-	In act P 745/33

Lungime Segmente

1) Valorile lungimilor segmentelor sunt obținute din proiecție în plan.

Punct început	X / Y	Punct sfârșit	X / Y	Lungime segment (** (m)
1	493.995,557 343.256,454	2	493.996,918 343.247,126	9.427
2	493.996,918 343.247,126	3	494.340,279 343.480,031	414.899
3	494.340,279 343.480,031	4	494.338,405 343.489,01	9.172
4	494.338,405 343.489,01	1	493.995,557 343.256,454	414.279

** Lungimile segmentelor sunt determinate în planul de proiecție Stereo 70 și sunt rotunjite la 1 milimetru.

*** Distanţa dintre puncte este formată din segmente cumulate ce sunt mai mici decât valoarea 1 milimetru.

Neutilizabil în Circuitul
Civil

**DATE DESPRE IMOBILUL NR. 15834**

Oficiul de Cadastru și Publicitate Imobiliară ARGES
Biroul de Cadastru și Publicitate Imobiliară Costesti

A. Partea I. Descrierea imobilului

TEREN Extravilan

Adresa: Jud. Arges

Nr. Crt	Nr cadastral Nr. topografic	Suprafața* (mp)	Observații / Referințe
A1		1.000	Sector cadastral:52 Teren neimprejmuit;

B. Partea II. Proprietari și acte

Inscrieri privitoare la dreptul de proprietate și alte drepturi reale	Referințe
/	
Act Administrativ nr. Adeverinta nr. 7870, din 26/08/2025 emis de PRIMARIA COMUNEI BUZOESTI;	
B1	Inscrierea posesiei, drept de PROPRIETATE, dobandit prin Lege, cota actuala 1/1, cota initiala 1/1
	1) NEIDENTIFICAT NEIDENTIFICAT, CIF:0000000000000
Act Normativ nr. Legea 7, din 13/03/1996 emis de PARLAMENTUL ROMANIEI (art.13);	
B2	Se noteaza mentiunea de proprietar neidentificat.

C. Partea III. SARCINI .

Inscrieri privind dezmembramintele dreptului de proprietate, drepturi reale de garanție și sarcini	Referințe
NU SUNT	


Anexa Nr. 1 La Partea I

Teren

Nr cadastral	Suprafața (mp)*	Observații / Referințe
	1.000	

* Suprafața este determinată în planul de proiecție Stereo 70.

DETALII LINIARE IMOBIL



Date referitoare la teren

Crt	Categorie folosință	Intra vilan	Suprafața (mp)	Tarla	Parcelă	Nr. topo	Observații / Referințe
1	arabil	NU	1.000	61	753	-	

Lungime Segmente

1) Valorile lungimilor segmentelor sunt obținute din proiecție în plan.

Punct început	X / Y	Punct sfârșit	X / Y	Lungime segment (** (m)
1	493.638,481 343.433,074	2	493.637,961 343.437,234	4.192
2	493.637,961 343.437,234	3	493.415,414 343.288,061	267.917
3	493.415,414 343.288,061	4	493.417,495 343.284,947	3.745
4	493.417,495 343.284,947	1	493.638,481 343.433,074	266.038

** Lungimile segmentelor sunt determinate în planul de proiecție Stereo 70 și sunt rotunjite la 1 milimetru.

*** Distanţa dintre puncte este formată din segmente cumulate ce sunt mai mici decât valoarea 1 milimetru.

Neutilizabil în Circuitul
Civil

**DATE DESPRE IMOBILUL NR. 15835**

Oficiul de Cadastru și Publicitate Imobiliară ARGES
Biroul de Cadastru și Publicitate Imobiliară Costesti

A. Partea I. Descrierea imobilului

TEREN Extravilan

Adresa: Jud. Arges

Nr. Crt	Nr cadastral Nr. topografic	Suprafața* (mp)	Observații / Referințe
A1		4.887	Sector cadastral:52 Teren neimprejmuit;

B. Partea II. Proprietari și acte

Inscrieri privitoare la dreptul de proprietate și alte drepturi reale	Referințe
/	
Act Administrativ nr. 59832, din 19/12/1994 emis de CJSDPAT ARGES;	
B1	A1
Intabulare, drept de PROPRIETATE, dobandit prin Reconstituire, cota actuala 1/1, cota initiala 1/1	
1) RAICU I T. ION	
2) RAICU GH PETRE	
3) RAICU GH FLORIAN	

C. Partea III. SARCINI .

Inscrieri privind dezmembramintele dreptului de proprietate, drepturi reale de garanție și sarcini	Referințe
NU SUNT	


Anexa Nr. 1 La Partea I

Teren

Nr cadastral	Suprafața (mp)*	Observații / Referințe
	4.887	

* Suprafața este determinată în planul de proiecție Stereo 70.

DETALII LINIARE IMOBIL



Date referitoare la teren

Crt	Categorie folosință	Intra vilan	Suprafața (mp)	Tarla	Parcelă	Nr. topo	Observații / Referințe
1	arabil	NU	4.887	61	745	-	In act P 745/32

Lungime Segmente

1) Valorile lungimilor segmentelor sunt obținute din proiecție în plan.

Punct început	X / Y	Punct sfârșit	X / Y	Lungime segment (** (m)
1	493.998,852 343.233,866	2	494.342,814 343.467,887	416.024
2	494.342,814 343.467,887	3	494.340,279 343.480,031	12.406
3	494.340,279 343.480,031	4	493.996,918 343.247,126	414.899
4	493.996,918 343.247,126	5	493.998,758 343.234,511	12.748
5	493.998,758 343.234,511	1	493.998,852 343.233,866	0.652

** Lungimile segmentelor sunt determinate în planul de proiecție Stereo 70 și sunt rotunjite la 1 milimetru.

*** Distanța dintre puncte este formată din segmente cumulate ce sunt mai mici decât valoarea 1 milimetru.

Neutilizabil în Circuitul
Civil



DATE DESPRE IMOBILUL NR. 15836

Oficiul de Cadastru și Publicitate Imobiliară ARGES
Biroul de Cadastru și Publicitate Imobiliară Costesti

A. Partea I. Descrierea imobilului

TEREN Extravilan

Adresa: Jud. Arges

Nr. Crt	Nr cadastral Nr. topografic	Suprafața* (mp)	Observații / Referințe
A1		1.872	Sector cadastral:52 Teren neimprejmuit;

B. Partea II. Proprietari și acte

Inscrieri privitoare la dreptul de proprietate și alte drepturi reale	Referințe
/	
Act Administrativ nr. 24313, din 03/10/1993 emis de CJSDPAT ARGES;	
B1	A1
Intabulare, drept de PROPRIETATE, dobandit prin Reconstituire, cota actuala 1/1, cota initiala 1/1	
1) CIOCĂNEL I. PÎRVU	

C. Partea III. SARCINI .


Inscrieri privind dezmembramintele dreptului de proprietate, drepturi reale de garanție și sarcini	Referințe
NU SUNT	

Anexa Nr. 1 La Partea I

Teren

Nr cadastral	Suprafața (mp)*	Observații / Referințe
	1.872	

* Suprafața este determinată în planul de proiecție Stereo 70.



Date referitoare la teren

Crt	Categorie folosință	Intra vilan	Suprafața (mp)	Tarla	Parcelă	Nr. topo	Observații / Referințe
1	arabil	NU	1.872	61	753	-	In act P 753/31

Lungime Segmente

1) Valorile lungimilor segmentelor sunt obținute din proiecție în plan.

Punct început	X / Y	Punct sfârșit	X / Y	Lungime segment (** (m)
1	493.639,466 343.425,205	2	493.638,481 343.433,074	7.93
2	493.638,481 343.433,074	3	493.417,495 343.284,947	266.038
3	493.417,495 343.284,947	4	493.421,432 343.279,058	7.084
4	493.421,432 343.279,058	1	493.639,466 343.425,205	262.484

** Lungimile segmentelor sunt determinate în planul de proiecție Stereo 70 și sunt rotunjite la 1 milimetru.

*** Distanța dintre puncte este formată din segmente cumulate ce sunt mai mici decât valoarea 1 milimetru.

Neutilizabil în Circuitul
Civil

**DATE DESPRE IMOBILUL NR. 15837**

Oficiul de Cadastru și Publicitate Imobiliară ARGES
Biroul de Cadastru și Publicitate Imobiliară Costesti

A. Partea I. Descrierea imobilului

TEREN Extravilan

Adresa: Jud. Arges

Nr. Crt	Nr cadastral Nr. topografic	Suprafața* (mp)	Observații / Referințe
A1		3.124	Sector cadastral:52 Teren neimprejmut;

B. Partea II. Proprietari și acte

Inscrieri privitoare la dreptul de proprietate și alte drepturi reale	Referințe
/	
Act Administrativ nr. 119216, din 18/10/2002 emis de CJSDPAT ARGES;	
B1	A1
Intabulare, drept de PROPRIETATE, dobandit prin Reconstituire, cota actuala 1/1, cota initiala 1/1	
1) IOANIȚIU I. CONSTANTIN	

C. Partea III. SARCINI .


Inscrieri privind dezmembramintele dreptului de proprietate, drepturi reale de garanție și sarcini	Referințe
NU SUNT	

Anexa Nr. 1 La Partea I

Teren

Nr cadastral	Suprafața (mp)*	Observații / Referințe
	3.124	

* Suprafața este determinată în planul de proiecție Stereo 70.



Date referitoare la teren

Crt	Categorie folosință	Intra vilan	Suprafața (mp)	Tarla	Parcelă	Nr. topo	Observații / Referințe
1	arabil	NU	3.124	61	760	-	In act P 760/15

Lungime Segmente

1) Valorile lungimilor segmentelor sunt obținute din proiecție în plan.

Punct început	X / Y	Punct sfârșit	X / Y	Lungime segment (** (m)
1	493.300,84 343.456,549	2	493.296,126 343.463,527	8.421
2	493.296,126 343.463,527	3	492.995,29 343.254,503	366.324
3	492.995,29 343.254,503	4	492.992,785 343.245,284	9.553
4	492.992,785 343.245,284	5	492.993,418 343.242,95	2.418
5	492.993,418 343.242,95	1	493.300,84 343.456,549	374.343

** Lungimile segmentelor sunt determinate în planul de proiecţie Stereo 70 şi sunt rotunjite la 1 milimetru.

*** Distanţa dintre puncte este formată din segmente cumulate ce sunt mai mici decât valoarea 1 milimetru.

Neutilizabil în Circuitul
Civil

**DATE DESPRE IMOBILUL NR. 15838**

Oficiul de Cadastru și Publicitate Imobiliară ARGES
Biroul de Cadastru și Publicitate Imobiliară Costesti

A. Partea I. Descrierea imobilului

TEREN Extravilan

Adresa: Jud. Arges

Nr. Crt	Nr cadastral Nr. topografic	Suprafața* (mp)	Observații / Referințe
A1		9.266	Sector cadastral:52 Teren neimprejmuit;

B. Partea II. Proprietari și acte

Inscrieri privitoare la dreptul de proprietate și alte drepturi reale		Referințe
/		
Act Notarial nr. 584, din 11/02/1998 emis de BIN DANCIU ILIE (CERTIFICAT DE DECES, NR. 871242, ELIBERAT LA DATA DE 05.09.2014 DE CĂTRE PRIMĂRIA COMUNEI BUZOESTI.);		
B1	Intabulare, drept de PROPRIETATE, dobandit prin lesire Din Indiviziune, cota actuala 1/1, cota initiala 1/1 1) Soare Constantin DEFUNCT:Da	A1

C. Partea III. SARCINI .

Inscrieri privind dezmembramintele dreptului de proprietate, drepturi reale de garanție și sarcini	Referințe
NU SUNT	


Anexa Nr. 1 La Partea I

Teren

Nr cadastral	Suprafața (mp)*	Observații / Referințe
	9.266	

* Suprafața este determinată în planul de proiecție Stereo 70.

DETALII LINIARE IMOBIL



Date referitoare la teren

Crt	Categorie folosință	Intra vilan	Suprafața (mp)	Tarla	Parcelă	Nr. topo	Observații / Referințe
1	arabil	NU	9.266	61	745	-	In act P 745a/32

Lungime Segmente

1) Valorile lungimilor segmentelor sunt obținute din proiecție în plan.

Punct început	X / Y	Punct sfârșit	X / Y	Lungime segment (** (m)
1	493.664,761 343.289,135	2	493.668,58 343.260,119	29.266
2	493.668,58 343.260,119	3	493.968,607 343.418,686	339.352
3	493.968,607 343.418,686	4	493.961,888 343.446,169	28.292
4	493.961,888 343.446,169	1	493.664,761 343.289,135	336.072

** Lungimile segmentelor sunt determinate în planul de proiecție Stereo 70 și sunt rotunjite la 1 milimetru.

*** Distanţa dintre puncte este formată din segmente cumulate ce sunt mai mici decât valoarea 1 milimetru.

Neutilizabil în Circuitul
Civil



DATE DESPRE IMOBILUL NR. 15839

Oficiul de Cadastru și Publicitate Imobiliară ARGES
Biroul de Cadastru și Publicitate Imobiliară Costesti

A. Partea I. Descrierea imobilului

TEREN Extravilan

Adresa: Jud. Arges

Nr. Crt	Nr cadastral Nr. topografic	Suprafața* (mp)	Observații / Referințe
A1		1.183	Sector cadastral:52 Teren neimprejmuit;

B. Partea II. Proprietari și acte

Inscrieri privitoare la dreptul de proprietate și alte drepturi reale	Referințe
/	
Act Administrativ nr. 101708, din 03/11/1997 emis de CJSDPAT ARGES;	
B1	A1
Intabulare, drept de PROPRIETATE, dobandit prin Reconstituire, cota actuala 1/1, cota initiala 1/1	
1) NEDEA C. ANGHELINA	

C. Partea III. SARCINI .

Inscrieri privind dezmembramintele dreptului de proprietate, drepturi reale de garanție și sarcini	Referințe
NU SUNT	


Anexa Nr. 1 La Partea I

Teren

Nr cadastral	Suprafața (mp)*	Observații / Referințe
	1.183	

* Suprafața este determinată în planul de proiecție Stereo 70.

DETALII LINIARE IMOBIL



Date referitoare la teren

Crt	Categorie folosință	Intra vilan	Suprafața (mp)	Tarla	Parcelă	Nr. topo	Observații / Referințe
1	arabil	NU	1.183	61	753	-	In act P 753/30

Lungime Segmente

1) Valorile lungimilor segmentelor sunt obținute din proiecție în plan.

Punct început	X / Y	Punct sfârșit	X / Y	Lungime segment (** (m)
1	493.640,095 343.420,178	2	493.639,466 343.425,205	5.066
2	493.639,466 343.425,205	3	493.421,432 343.279,058	262.484
3	493.421,432 343.279,058	4	493.423,947 343.275,295	4.526
4	493.423,947 343.275,295	1	493.640,095 343.420,178	260.213

** Lungimile segmentelor sunt determinate în planul de proiecție Stereo 70 și sunt rotunjite la 1 milimetru.

*** Distanţa dintre puncte este formată din segmente cumulate ce sunt mai mici decât valoarea 1 milimetru.

Neutilizabil în Circuitul
Civil

**DATE DESPRE IMOBILUL NR. 15840**

Oficiul de Cadastru și Publicitate Imobiliară ARGES
Biroul de Cadastru și Publicitate Imobiliară Costesti

A. Partea I. Descrierea imobilului

TEREN Extravilan

Adresa: Jud. Arges

Nr. Crt	Nr cadastral Nr. topografic	Suprafața* (mp)	Observații / Referințe
A1		2.442	Sector cadastral:52 Teren neimprejmuit;

B. Partea II. Proprietari și acte

Inscrieri privitoare la dreptul de proprietate și alte drepturi reale	Referințe
/	
Act Notarial nr. 505, din 02/11/2004 emis de BIN GRECU CARMEN;	
B1	A1
Intabulare, drept de PROPRIETATE, dobandit prin Iesire Din Indiviziune, cota actuala 1/1, cota initiala 1/1	
1) MĂTUȘA FRUSINA	

C. Partea III. SARCINI .

Inscrieri privind dezmembramintele dreptului de proprietate, drepturi reale de garanție și sarcini	Referințe
NU SUNT	

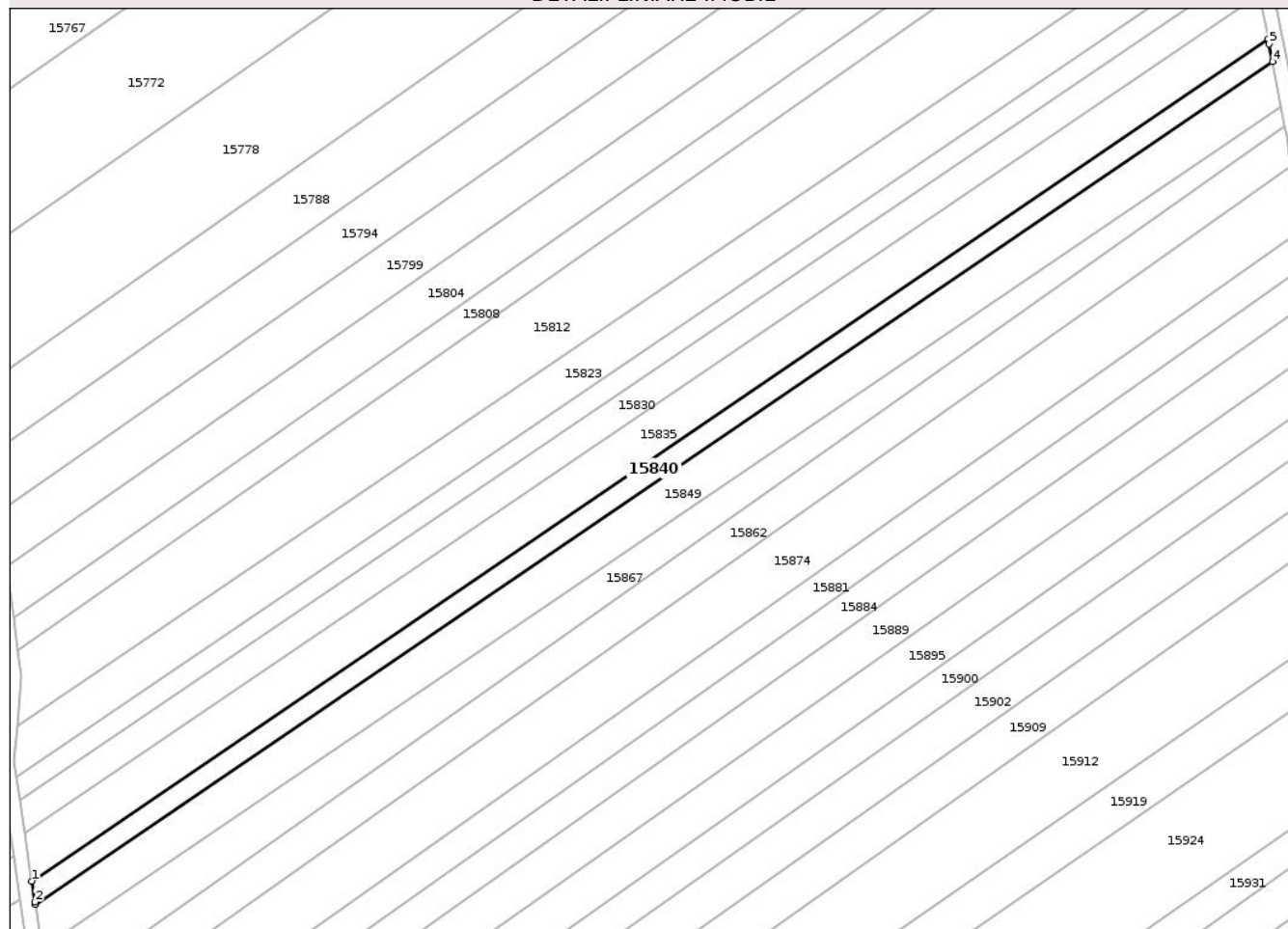
Anexa Nr. 1 La Partea I

Teren

Nr cadastral	Suprafața (mp)*	Observații / Referințe
	2.442	

* Suprafața este determinată în planul de proiecție Stereo 70.

DETALII LINIARE IMOBIL



Date referitoare la teren

Crt	Categorie folosință	Intra vilan	Suprafața (mp)	Tarla	Parcelă	Nr. topo	Observații / Referințe
1	arabil	NU	2.442	61	745	-	In act P 745/31

Lungime Segmente

1) Valorile lungimilor segmentelor sunt obținute din proiecție în plan.

Punct început	X / Y	Punct sfârșit	X / Y	Lungime segment (** (m)
1	493.998,852 343.233,866	2	493.999,7 343.228,056	5.872
2	493.999,7 343.228,056	3	493.999,794 343.227,413	0.65
3	493.999,794 343.227,413	4	494.344,048 343.461,629	416.375
4	494.344,048 343.461,629	5	494.343,084 343.466,595	5.059
5	494.343,084 343.466,595	6	494.342,814 343.467,887	1.32

Punct început	X / Y	Punct sfârșit	X / Y	Lungime segment (** (m)
6	494.342,814 343.467,887	1	493.998,852 343.233,866	416.024

** Lungimile segmentelor sunt determinate în planul de proiecție Stereo 70 și sunt rotunjite la 1 milimetru.

*** Distanța dintre puncte este formată din segmente cumulate ce sunt mai mici decât valoarea 1 milimetru.

Neutilizabil în Circuitul Civil

**DATE DESPRE IMOBILUL NR. 15841**

Oficiul de Cadastru și Publicitate Imobiliară ARGES
Biroul de Cadastru și Publicitate Imobiliară Costesti

A. Partea I. Descrierea imobilului

TEREN Extravilan

Adresa: Jud. Arges

Nr. Crt	Nr cadastral Nr. topografic	Suprafața* (mp)	Observații / Referințe
A1		2.321	Sector cadastral:52 Teren neimprejmuit;

B. Partea II. Proprietari și acte

Inscrieri privitoare la dreptul de proprietate și alte drepturi reale	Referințe
/	
Act Administrativ nr. 48194, din 03/08/1994 emis de CJSDPAT ARGES;	
B1	A1
Intabulare, drept de PROPRIETATE, dobandit prin Reconstituire, cota actuala 1/1, cota initiala 1/1	
1) PLEȘA T. IOANA	

C. Partea III. SARCINI .

Inscrieri privind dezmembramintele dreptului de proprietate, drepturi reale de garanție și sarcini	Referințe
NU SUNT	

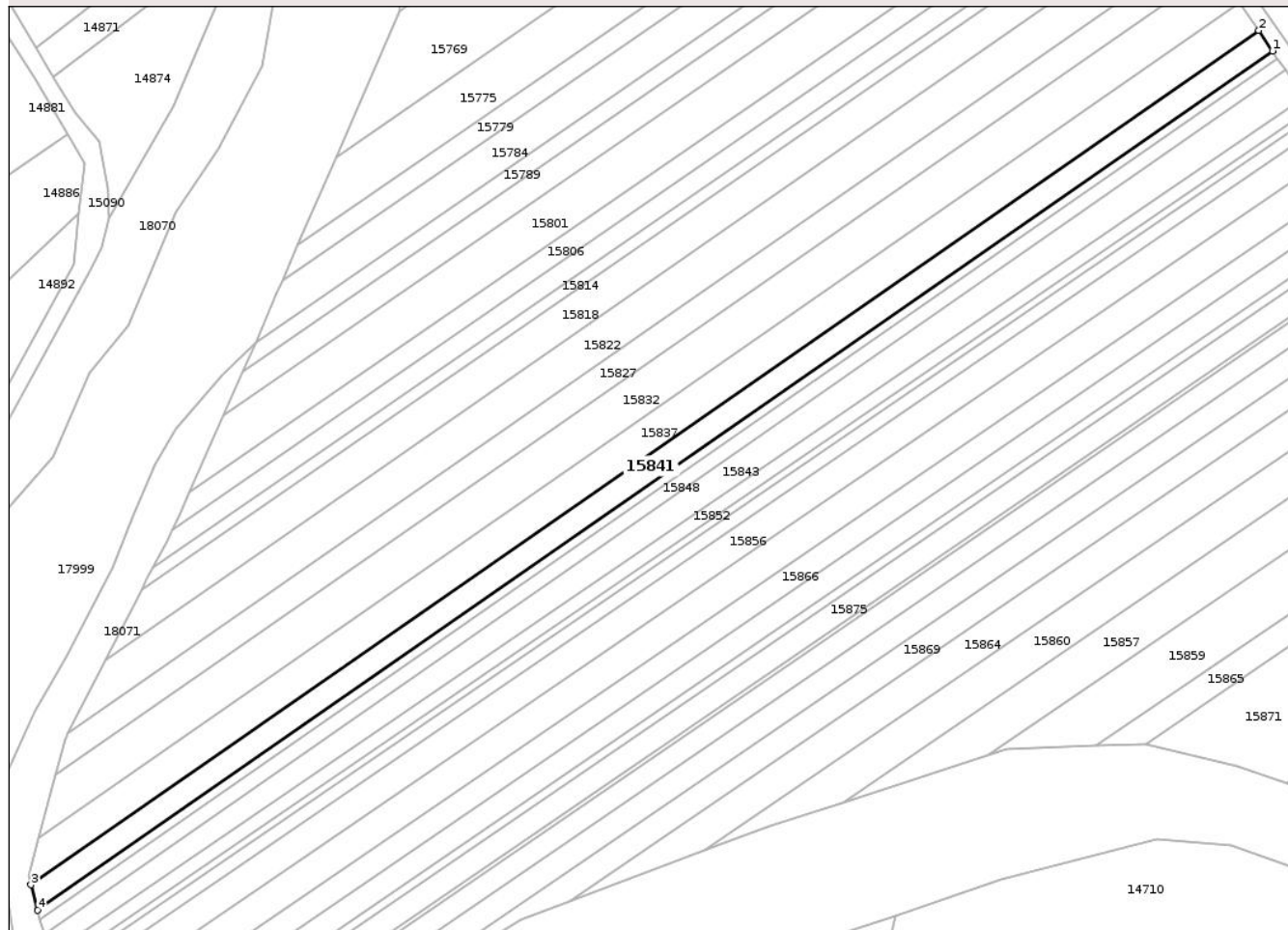
Anexa Nr. 1 La Partea I

Teren

Nr cadastral	Suprafața (mp)*	Observații / Referințe
	2.321	

* Suprafața este determinată în planul de proiecție Stereo 70.

DETALII LINIARE IMOBIL



Date referitoare la teren

Crt	Categorie folosință	Intra vilan	Suprafața (mp)	Tarla	Parcelă	Nr. topo	Observații / Referințe
1	arabil	NU	2.321	61	760	-	In act P 760/16

Lungime Segmente

1) Valorile lungimilor segmentelor sunt obținute din proiecție în plan.

Punct început	X / Y	Punct sfârșit	X / Y	Lungime segment (** (m)
1	493.304,301 343.451,426	2	493.300,84 343.456,549	6.183
2	493.300,84 343.456,549	3	492.993,418 343.242,95	374.343
3	492.993,418 343.242,95	4	492.995,135 343.236,614	6.565
4	492.995,135 343.236,614	1	493.304,301 343.451,426	376.468

** Lungimile segmentelor sunt determinate în planul de proiecție Stereo 70 și sunt rotunjite la 1 milimetru.

*** Distanţa dintre puncte este formată din segmente cumulate ce sunt mai mici decât valoarea 1 milimetru.

Neutilizabil în Circuitul
Civil

**DATE DESPRE IMOBILUL NR. 15842**

Oficiul de Cadastru și Publicitate Imobiliară ARGES
Biroul de Cadastru și Publicitate Imobiliară Costesti

A. Partea I. Descrierea imobilului

TEREN Extravilan

Adresa: Jud. Arges

Nr. Crt	Nr cadastral Nr. topografic	Suprafața* (mp)	Observații / Referințe
A1		612	Sector cadastral:52 Teren neimprejmuit;

B. Partea II. Proprietari și acte

Inscrieri privitoare la dreptul de proprietate și alte drepturi reale	Referințe
/	
Act Administrativ nr. 54009, din 05/09/1994 emis de CJSDPAT ARGES;	
B1	A1
Intabulare, drept de PROPRIETATE, dobandit prin Reconstituire, cota actuala 1/1, cota initiala 1/1	
1) RISTEA F. IOANA	

C. Partea III. SARCINI .

Inscrieri privind dezmembramintele dreptului de proprietate, drepturi reale de garanție și sarcini	Referințe
NU SUNT	

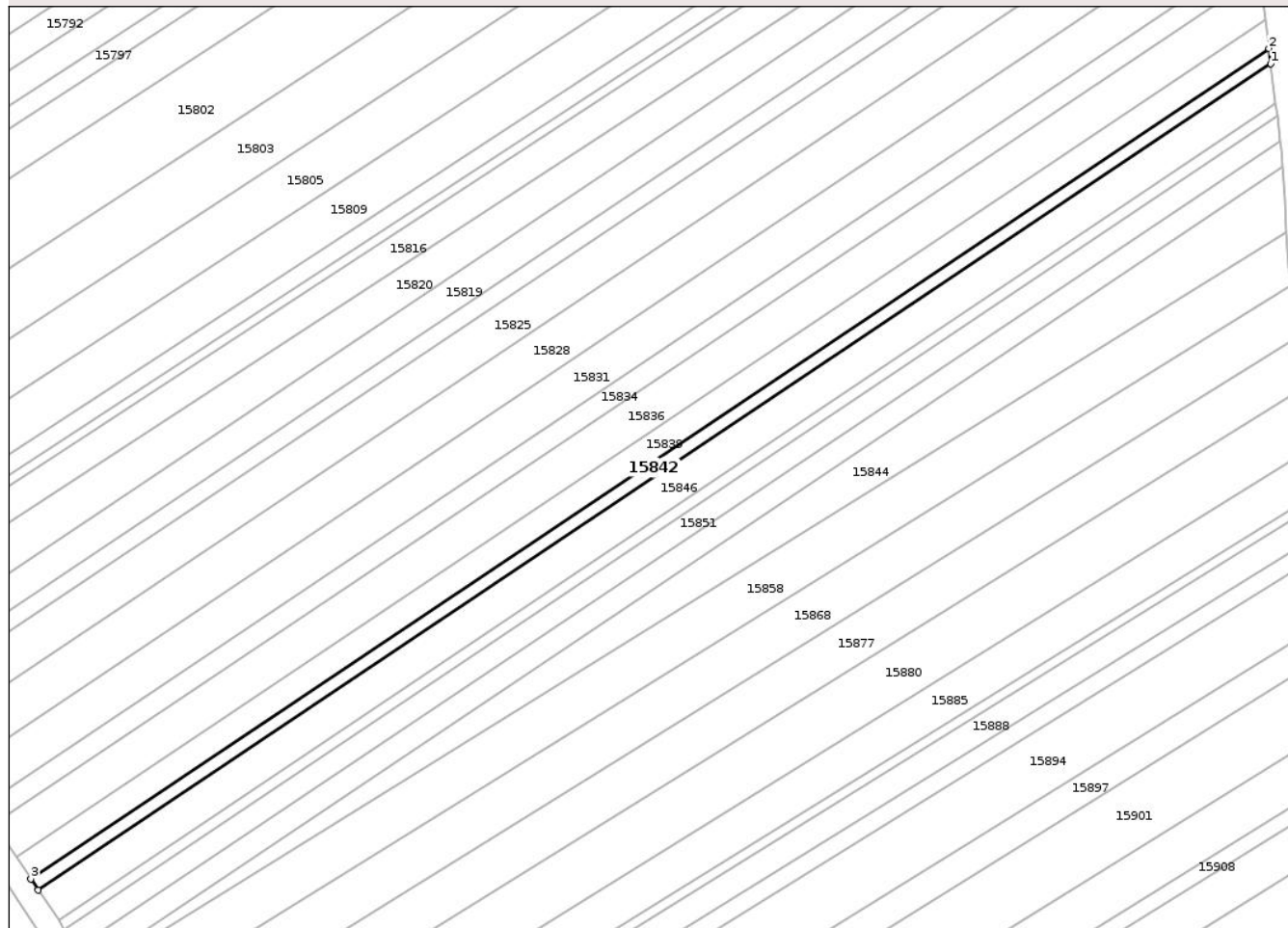
Anexa Nr. 1 La Partea I

Teren

Nr cadastral	Suprafața (mp)*	Observații / Referințe
	612	

* Suprafața este determinată în planul de proiecție Stereo 70.

DETALII LINIARE IMOBIL



Date referitoare la teren

Crt	Categorie folosință	Intra vilan	Suprafața (mp)	Tarla	Parcelă	Nr. topo	Observații / Referințe
1	arabil	NU	612	61	753	-	In act P 753/29

Lungime Segmente

1) Valorile lungimilor segmentelor sunt obținute din proiecție în plan.

Punct început	X / Y	Punct sfârșit	X / Y	Lungime segment (** (m)
1	493.640,422 343.417,559	2	493.640,095 343.420,178	2.639
2	493.640,095 343.420,178	3	493.423,947 343.275,295	260.213
3	493.423,947 343.275,295	4	493.425,257 343.273,335	2.357
4	493.425,257 343.273,335	1	493.640,422 343.417,559	259.03

** Lungimile segmentelor sunt determinate în planul de proiecție Stereo 70 și sunt rotunjite la 1 milimetru.

*** Distanţa dintre puncte este formată din segmente cumulate ce sunt mai mici decât valoarea 1 milimetru.

Neutilizabil în Circuitul
Civil

**DATE DESPRE IMOBILUL NR. 15843**

Oficiul de Cadastru și Publicitate Imobiliară ARGES
Biroul de Cadastru și Publicitate Imobiliară Costesti

A. Partea I. Descrierea imobilului

TEREN Extravilan

Adresa: Jud. Arges

Nr. Crt	Nr cadastral Nr. topografic	Suprafața* (mp)	Observații / Referințe
A1		2.534	Sector cadastral:52 Teren neimprejmit;

B. Partea II. Proprietari și acte

Inscrieri privitoare la dreptul de proprietate și alte drepturi reale	Referințe
/	
Act Administrativ nr. 98952, din 25/06/1997 emis de CJSDPAT ARGES;	
B1	A1
Intabulare, drept de PROPRIETATE, dobandit prin Reconstituire, cota actuala 1/1, cota initiala 1/1	
1) RADULESCU I. DUMITRU	

C. Partea III. SARCINI .

Inscrieri privind dezmembramintele dreptului de proprietate, drepturi reale de garanție și sarcini	Referințe
NU SUNT	

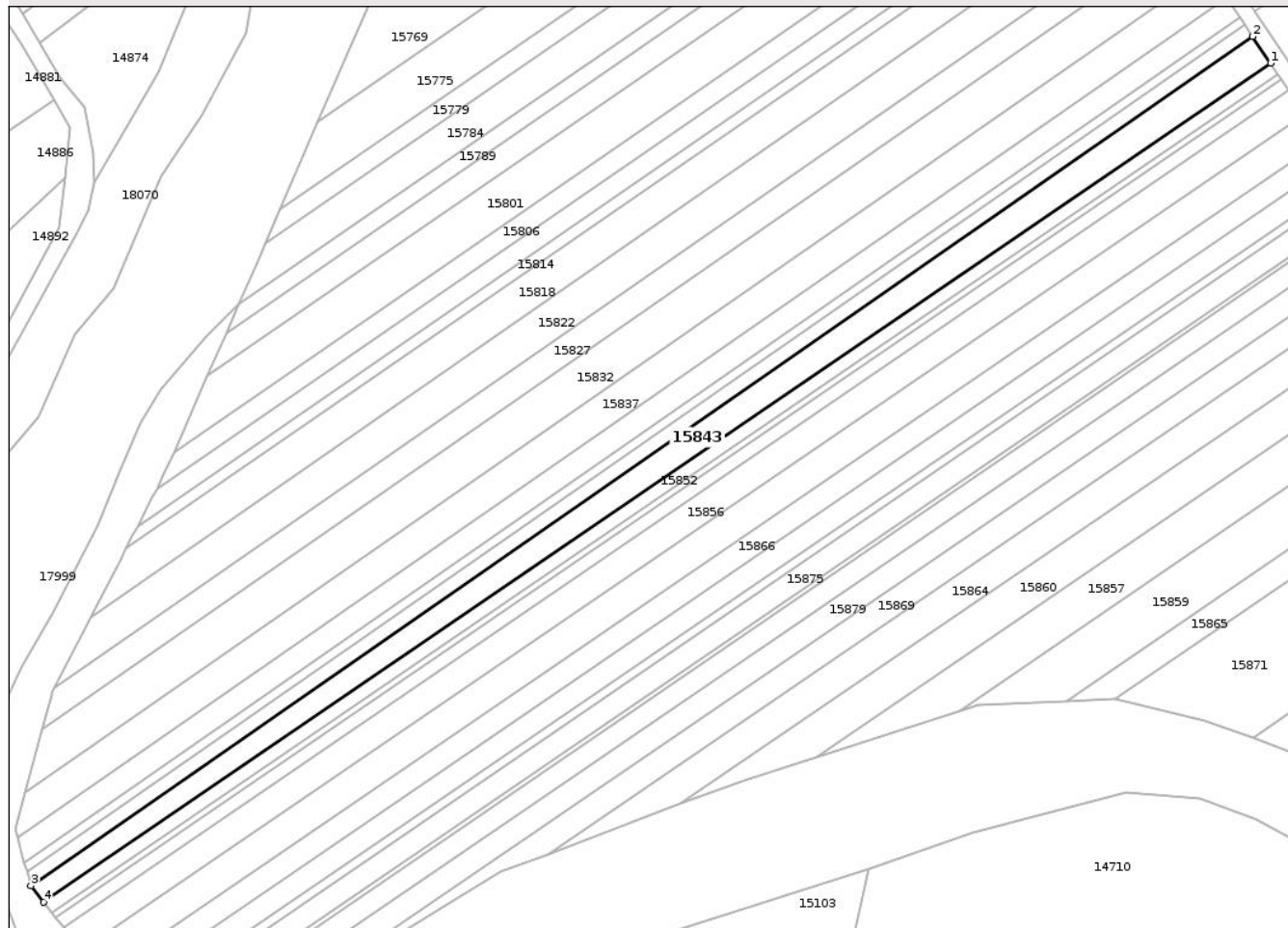
Anexa Nr. 1 La Partea I

Teren

Nr cadastral	Suprafața (mp)*	Observații / Referințe
	2.534	

* Suprafața este determinată în planul de proiecție Stereo 70.

DETALII LINIARE IMOBIL



Date referitoare la teren

Crt	Categorie folosință	Intra vilan	Suprafața (mp)	Tarla	Parcelă	Nr. topo	Observații / Referințe
1	arabil	NU	2.534	61	760	-	In act P 760/19

Lungime Segmente

1) Valorile lungimilor segmentelor sunt obținute din proiecție în plan.

Punct început	X / Y	Punct sfârșit	X / Y	Lungime segment (** (m)
1	493.312,136 343.439,829	2	493.307,541 343.446,63	8.208
2	493.307,541 343.446,63	3	492.996,754 343.230,693	378.441
3	492.996,754 343.230,693	4	492.999,964 343.226,599	5.202
4	492.999,964 343.226,599	1	493.312,136 343.439,829	378.045

** Lungimile segmentelor sunt determinate în planul de proiecție Stereo 70 și sunt rotunjite la 1 milimetru.

*** Distanţa dintre puncte este formată din segmente cumulate ce sunt mai mici decât valoarea 1 milimetru.

Neutilizabil în Circuitul
Civil

**DATE DESPRE IMOBILUL NR. 15844**

Oficiul de Cadastru și Publicitate Imobiliară ARGES
Biroul de Cadastru și Publicitate Imobiliară Costesti

A. Partea I. Descrierea imobilului

TEREN Extravilan

Adresa: Jud. Arges

Nr. Crt	Nr cadastral Nr. topografic	Suprafața* (mp)	Observații / Referințe
A1		1.388	Sector cadastral:52 Teren neimprejmuit;

B. Partea II. Proprietari și acte

Inscrieri privitoare la dreptul de proprietate și alte drepturi reale	Referințe
/	
Act Administrativ nr. Adeverinta nr. 7870, din 26/08/2025 emis de PRIMARIA COMUNEI BUZOESTI;	
B1	Inscrierea posesiei, drept de PROPRIETATE, dobandit prin Lege, cota actuala 1/1, cota initiala 1/1
	1) NEIDENTIFICAT NEIDENTIFICAT, CIF:0000000000000
Act Normativ nr. Legea 7, din 13/03/1996 emis de PARLAMENTUL ROMANIEI (art.13);	
B2	Se noteaza mentiunea de proprietar neidentificat.

C. Partea III. SARCINI .

Inscrieri privind dezmembramintele dreptului de proprietate, drepturi reale de garanție și sarcini	Referințe
NU SUNT	


Anexa Nr. 1 La Partea I

Teren

Nr cadastral	Suprafața (mp)*	Observații / Referințe
	1.388	

* Suprafața este determinată în planul de proiecție Stereo 70.

DETALII LINIARE IMOBIL



Date referitoare la teren

Crt	Categorie folosință	Intra vilan	Suprafața (mp)	Tarla	Parcelă	Nr. topo	Observații / Referințe
1	arabil	NU	1.388	61	753	-	

Lungime Segmente

1) Valorile lungimilor segmentelor sunt obținute din proiecție în plan.

Punct început	X / Y	Punct sfârșit	X / Y	Lungime segment (** (m)
1	493.642,845 343.393,857	2	493.642,483 343.399,522	5.677
2	493.642,483 343.399,522	3	493.432,393 343.258,699	252.921
3	493.432,393 343.258,699	4	493.432,79 343.257,554	1.212
4	493.432,79 343.257,554	5	493.643,221 343.388,192	247.684
5	493.643,221 343.388,192	1	493.642,845 343.393,857	5.677

** Lungimile segmentelor sunt determinate în planul de proiecție Stereo 70 și sunt rotunjite la 1 milimetru.

*** Distanța dintre puncte este formată din segmente cumulate ce sunt mai mici decât valoarea 1 milimetru.

Neutilizabil în Circuitul
Civil

**DATE DESPRE IMOBILUL NR. 15845**

Oficiul de Cadastru și Publicitate Imobiliară ARGES
Biroul de Cadastru și Publicitate Imobiliară Costesti

A. Partea I. Descrierea imobilului

TEREN Extravilan

Adresa: Jud. Arges

Nr. Crt	Nr cadastral Nr. topografic	Suprafața* (mp)	Observații / Referințe
A1	82727	864	Sector cadastral:52 Teren neimprejmuit;

B. Partea II. Proprietari și acte

Inscrieri privitoare la dreptul de proprietate și alte drepturi reale		Referințe
16514 / 30/07/2018		
Act Notarial nr. 1201, din 27/07/2018 emis de Grecu Carmen;		
B5	Intabulare, drept de PROPRIETATE bun comun, dobandit prin Conventie, cota actuala 1/1, cota initiala 1/1 1) AGANÎM BANU , casatorit cu 2) AGANÎM TATIA CARMEN	A1

C. Partea III. SARCINI .

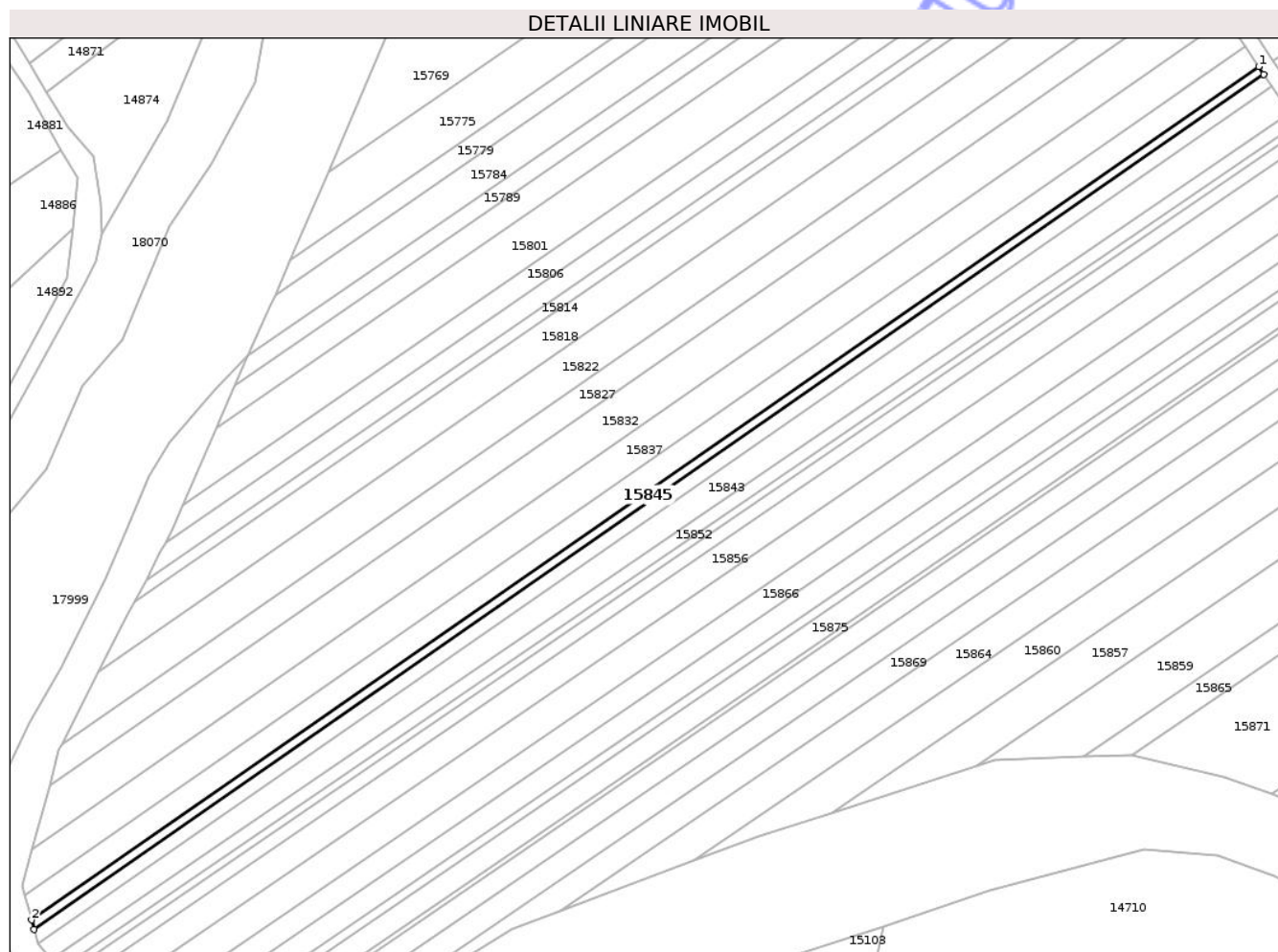
Inscrieri privind dezmembramintele dreptului de proprietate, drepturi reale de garanție și sarcini	Referințe
NU SUNT	

Anexa Nr. 1 La Partea I

Teren

Nr cadastral	Suprafața (mp)*	Observații / Referințe
82727	864	

* Suprafața este determinată în planul de proiecție Stereo 70.



Date referitoare la teren

Crt	Categorie folosință	Intra vilan	Suprafața (mp)	Tarla	Parcelă	Nr. topo	Observații / Referințe
1	arabil	NU	864	61	760	-	In act P 760/17

Lungime Segmente

1) Valorile lungimilor segmentelor sunt obținute din proiecție în plan.

Punct început	X / Y	Punct sfârșit	X / Y	Lungime segment (** (m)
1	493.304,301 343.451,426	2	492.995,135 343.236,614	376.468
2	492.995,135 343.236,614	3	492.995,772 343.234,265	2.434
3	492.995,772 343.234,265	4	493.305,585 343.449,526	377.255
4	493.305,585 343.449,526	1	493.304,301 343.451,426	2.293

** Lungimile segmentelor sunt determinate în planul de proiecție Stereo 70 și sunt rotunjite la 1 milimetru.

*** Distanţa dintre puncte este formată din segmente cumulate ce sunt mai mici decât valoarea 1 milimetru.

Neutilizabil în Circuitul
Civil

**DATE DESPRE IMOBILUL NR. 15848**

Oficiul de Cadastru și Publicitate Imobiliară ARGES
Biroul de Cadastru și Publicitate Imobiliară Costesti

A. Partea I. Descrierea imobilului

TEREN Extravilan

Adresa: Jud. Arges

Nr. Crt	Nr cadastral Nr. topografic	Suprafața* (mp)	Observații / Referințe
A1		1.320	Sector cadastral:52 Teren neimprejmuit;

B. Partea II. Proprietari și acte

Inscrieri privitoare la dreptul de proprietate și alte drepturi reale	Referințe
/	
Act Administrativ nr. Adeverinta nr. 7870, din 26/08/2025 emis de PRIMARIA COMUNEI BUZOESTI;	
B1	Inscrierea posesiei, drept de PROPRIETATE, dobandit prin Lege, cota actuala 1/1, cota initiala 1/1
	1) NEIDENTIFICAT NEIDENTIFICAT, CIF:0000000000000
Act Normativ nr. Legea 7, din 13/03/1996 emis de PARLAMENTUL ROMANIEI (art.13);	
B2	Se noteaza mentiunea de proprietar neidentificat.

C. Partea III. SARCINI .

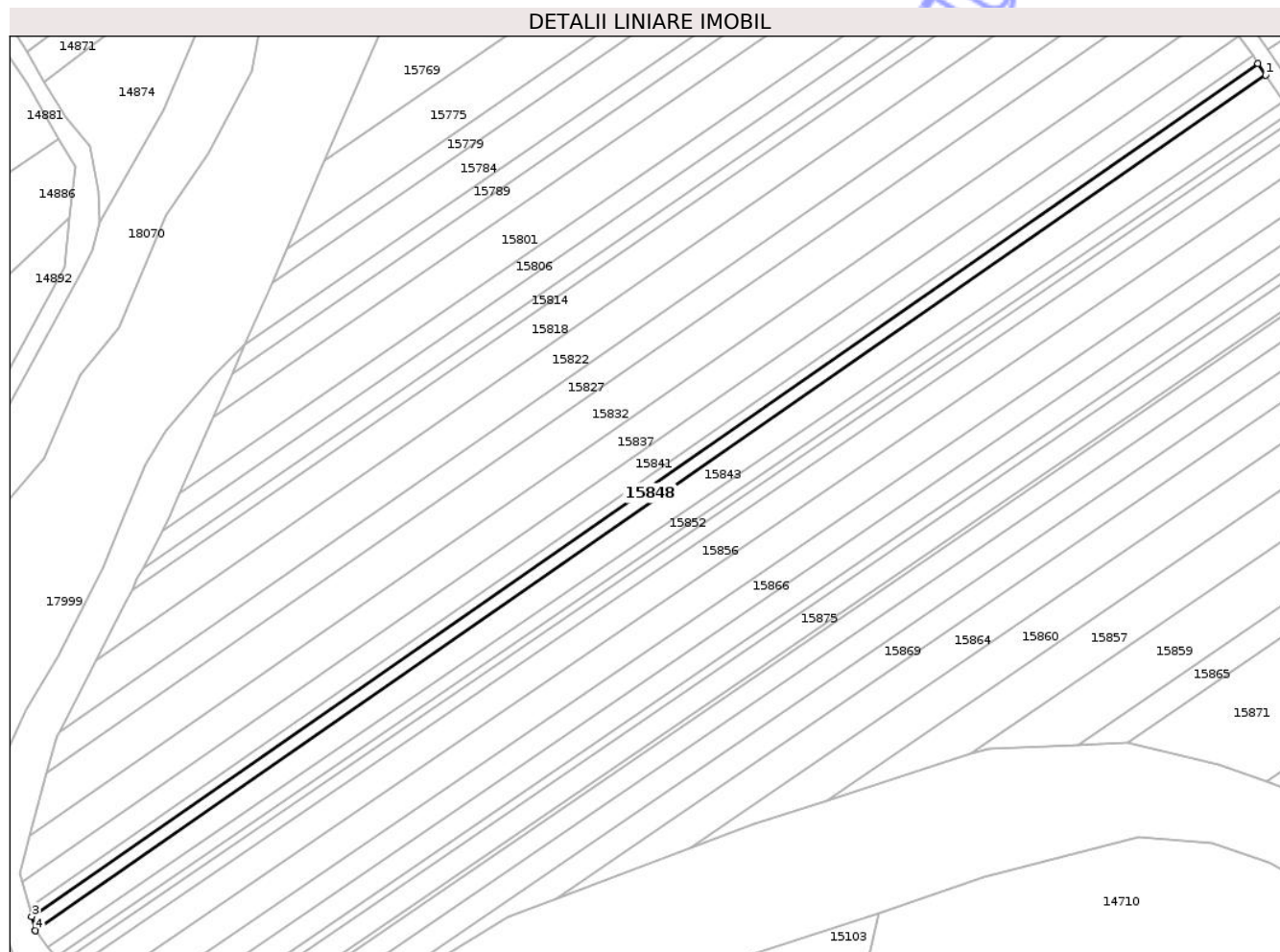
Inscrieri privind dezmembramintele dreptului de proprietate, drepturi reale de garanție și sarcini	Referințe
NU SUNT	

Anexa Nr. 1 La Partea I

Teren

Nr cadastral	Suprafața (mp)*	Observații / Referințe
	1.320	

* Suprafața este determinată în planul de proiecție Stereo 70.



Date referitoare la teren

Crt	Categorie folosință	Intravilan	Suprafața (mp)	Tarla	Parcelă	Nr. topo	Observații / Referințe
1	arabil	NU	1.320	61	760	-	

Lungime Segmente

1) Valorile lungimilor segmentelor sunt obținute din proiecție în plan.

Punct început	X / Y	Punct sfârșit	X / Y	Lungime segment (** (m)
1	493.307,541 343.446,63	2	493.305,585 343.449,526	3.495
2	493.305,585 343.449,526	3	492.995,772 343.234,265	377.255
3	492.995,772 343.234,265	4	492.996,732 343.230,721	3.672
4	492.996,732 343.230,721	5	492.996,754 343.230,693	0.036
5	492.996,754 343.230,693	1	493.307,541 343.446,63	378.441

** Lungimile segmentelor sunt determinate în planul de proiecţie Stereo 70 şi sunt rotunjite la 1 milimetru.

*** Distanţa dintre puncte este formată din segmente cumulate ce sunt mai mici decât valoarea 1 milimetru.

Neutilizabil în Circuitul
Civil

**DATE DESPRE IMOBILUL NR. 15849**

Oficiul de Cadastru și Publicitate Imobiliară ARGES
Biroul de Cadastru și Publicitate Imobiliară Costesti

A. Partea I. Descrierea imobilului

TEREN Extravilan

Adresa: Jud. Arges

Nr. Crt	Nr cadastral Nr. topografic	Suprafața* (mp)	Observații / Referințe
A1	80763	4.765	Sector cadastral:52 Teren neimprejmuit;

B. Partea II. Proprietari și acte

Inscrieri privitoare la dreptul de proprietate și alte drepturi reale		Referințe
29846 / 30/12/2019		
Act Notarial nr. 2474, din 30/12/2019 emis de Grecu Carmen;		
B5	Intabulare, drept de PROPRIETATE, bun propriu, dobandit prin Conventie, cota actuala 1/1, cota initiala 1/1 1) SOARE DUMITRU-MARIAN , necasatorit	A1

C. Partea III. SARCINI

Inscrieri privind dezmembramintele dreptului de proprietate, drepturi reale de garanție și sarcini		Referințe
29846 / 30/12/2019		
Act Notarial nr. 2474, din 30/12/2019 emis de Grecu Carmen;		
C1	Intabulare, drept de IPOTECA LEGALA, Valoare:0 ce consta in obligatia de intretinere si ingrijire 1) SOARE GHEORGHE	A1
C2	Intabulare, drept de IPOTECA LEGALA, Valoare:0 ce consta in obligatia de intretinere si ingrijire 1) SOARE CATERINA	A1


Anexa Nr. 1 La Partea I

Teren

Nr cadastral	Suprafața (mp)*	Observații / Referințe
80763	4.765	

* Suprafața este determinată în planul de proiecție Stereo 70.

DETALII LINIARE IMOBIL



Date referitoare la teren

Crt	Categorie folosință	Intra vilan	Suprafața (mp)	Tarla	Parcelă	Nr. topo	Observații / Referințe
1	arabil	NU	4.765	61	745	-	In act P 745/30

Lungime Segmente

1) Valorile lungimilor segmentelor sunt obținute din proiecție în plan.

Punct început	X / Y	Punct sfârșit	X / Y	Lungime segment (** (m)
1	493.999,794 343.227,413	2	494.001,583 343.215,151	12.392
2	494.001,583 343.215,151	3	494.346,426 343.449,061	416.69
3	494.346,426 343.449,061	4	494.345,446 343.454,422	5.45
4	494.345,446 343.454,422	5	494.344,048 343.461,629	7.341
5	494.344,048 343.461,629	1	493.999,794 343.227,413	416.375

** Lungimile segmentelor sunt determinate în planul de proiecţie Stereo 70 şi sunt rotunjite la 1 milimetru.

*** Distanţa dintre puncte este formată din segmente cumulate ce sunt mai mici decât valoarea 1 milimetru.

Neutilizabil în Circuitul
Civil

**DATE DESPRE IMOBILUL NR. 15851**

Oficiul de Cadastru și Publicitate Imobiliară ARGES
Biroul de Cadastru și Publicitate Imobiliară Costesti

A. Partea I. Descrierea imobilului

TEREN Extravilan

Adresa: Jud. Arges

Nr. Crt	Nr cadastral Nr. topografic	Suprafața* (mp)	Observații / Referințe
A1		1.013	Sector cadastral:52 Teren neimprejmuit;

B. Partea II. Proprietari și acte

Inscrieri privitoare la dreptul de proprietate și alte drepturi reale	Referințe
/	
Act Notarial nr. 320, din 18/09/2006 emis de BIN GRECU CARMEN;	
B1	A1
Intabulare, drept de PROPRIETATE, dobandit prin Iesire Din Indiviziune, cota actuala 1/1, cota initiala 1/1 1) MĂTANIE LAZĂR	

C. Partea III. SARCINI .

Inscrieri privind dezmembramintele dreptului de proprietate, drepturi reale de garanție și sarcini	Referințe
NU SUNT	

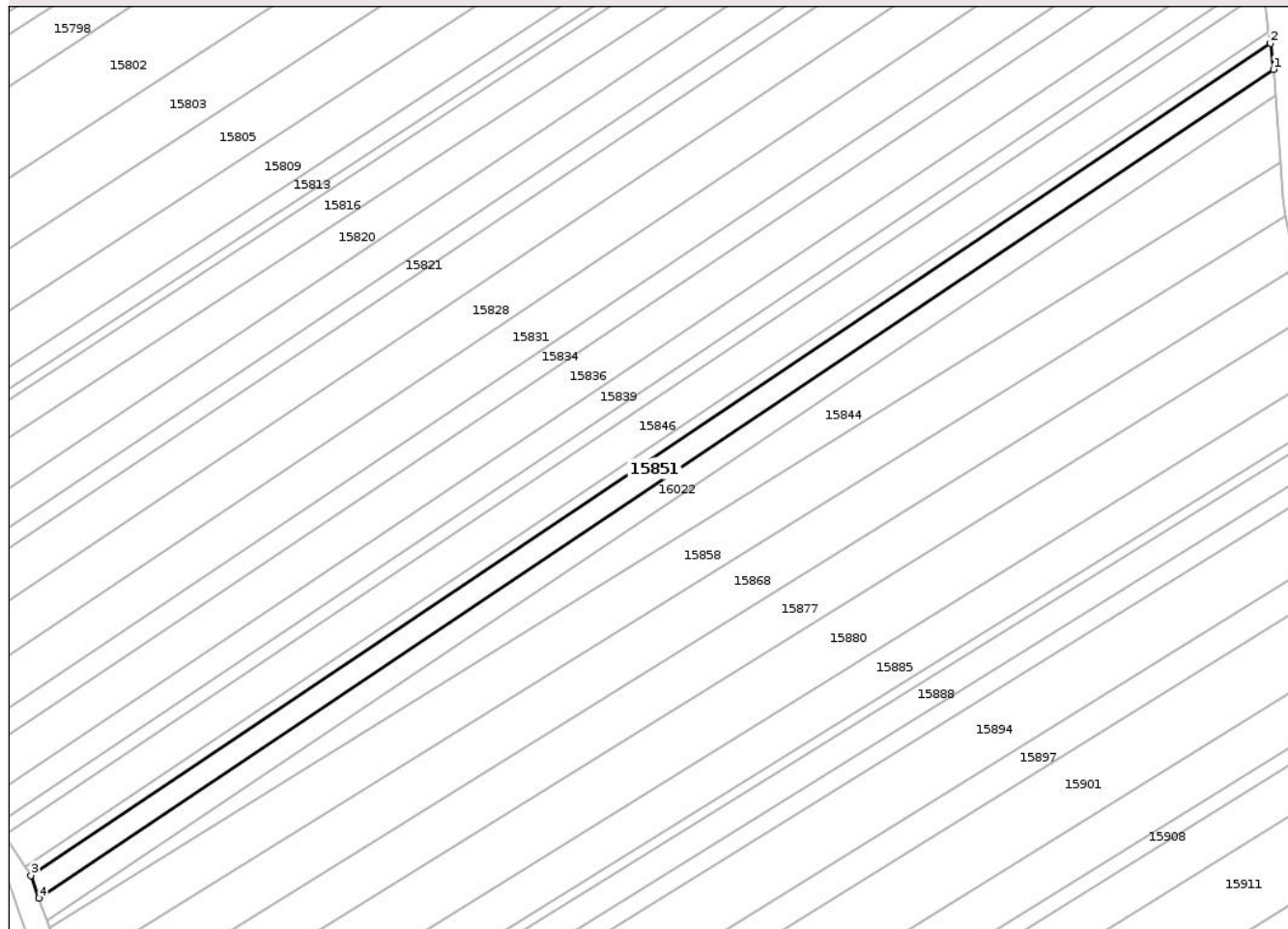
Anexa Nr. 1 La Partea I

Teren

Nr cadastral	Suprafața (mp)*	Observații / Referințe
	1.013	

* Suprafața este determinată în planul de proiecție Stereo 70.

DETALII LINIARE IMOBIL



Date referitoare la teren

Crt	Categorie folosință	Intra vilan	Suprafața (mp)	Tarla	Parcelă	Nr. topo	Observații / Referințe
1	arabil	NU	1.013	61	753	-	In act P 753/26

Lungime Segmente

1) Valorile lungimilor segmentelor sunt obținute din proiecție în plan.

Punct început	X / Y	Punct sfârșit	X / Y	Lungime segment (** (m)
1	493.642,109 343.404,076	2	493.641,556 343.408,496	4.454
2	493.641,556 343.408,496	3	493.429,695 343.266,486	255.053
3	493.429,695 343.266,486	4	493.431,042 343.262,598	4.115
4	493.431,042 343.262,598	1	493.642,109 343.404,076	254.097

** Lungimile segmentelor sunt determinate în planul de proiecție Stereo 70 și sunt rotunjite la 1 milimetru.

*** Distanța dintre puncte este formată din segmente cumulate ce sunt mai mici decât valoarea 1 milimetru.

Neutilizabil în Circuitul
Civil

**DATE DESPRE IMOBILUL NR. 15846**

Oficiul de Cadastru și Publicitate Imobiliară ARGES
Biroul de Cadastru și Publicitate Imobiliară Costesti

A. Partea I. Descrierea imobilului

TEREN Extravilan

Adresa: Jud. Arges

Nr. Crt	Nr cadastral Nr. topografic	Suprafața* (mp)	Observații / Referințe
A1		1.645	Sector cadastral:52 Teren neimprejmuit;

B. Partea II. Proprietari și acte

Inscrieri privitoare la dreptul de proprietate și alte drepturi reale	Referințe
/	
Act Administrativ nr. 48179, din 02/08/1994 emis de CJSDPAT ARGES;	
B1	A1
Intabulare, drept de PROPRIETATE, dobandit prin Reconstituire, cota actuala 1/1, cota initiala 1/1	
1) PÎRVU I. DUMITRU	

C. Partea III. SARCINI .

Inscrieri privind dezmembramintele dreptului de proprietate, drepturi reale de garanție și sarcini	Referințe
NU SUNT	


Anexa Nr. 1 La Partea I

Teren

Nr cadastral	Suprafața (mp)*	Observații / Referințe
	1.645	

* Suprafața este determinată în planul de proiecție Stereo 70.

DETALII LINIARE IMOBIL



Date referitoare la teren

Crt	Categorie folosință	Intra vilan	Suprafața (mp)	Tarla	Parcelă	Nr. topo	Observații / Referințe
1	arabil	NU	1.645	61	753	-	In act P 753/28

Lungime Segmente

1) Valorile lungimilor segmentelor sunt obținute din proiecție în plan.

Punct început	X / Y	Punct sfârșit	X / Y	Lungime segment (** (m)
1	493.641,31 343.410,462	2	493.640,422 343.417,559	7.152
2	493.640,422 343.417,559	3	493.425,257 343.273,335	259.03
3	493.425,257 343.273,335	4	493.428,808 343.268,022	6.39
4	493.428,808 343.268,022	1	493.641,31 343.410,462	255.825

** Lungimile segmentelor sunt determinate în planul de proiecție Stereo 70 și sunt rotunjite la 1 milimetru.

*** Distanţa dintre puncte este formată din segmente cumulate ce sunt mai mici decât valoarea 1 milimetru.

Neutilizabil în Circuitul
Civil

**DATE DESPRE IMOBILUL NR. 15847**

Oficiul de Cadastru și Publicitate Imobiliară ARGES
Biroul de Cadastru și Publicitate Imobiliară Costesti

A. Partea I. Descrierea imobilului

TEREN Necunoscut

Adresa: Loc. Vulpesti, Jud. Arges

Nr. Crt	Nr cadastral Nr. topografic	Suprafața* (mp)	Observații / Referințe
A1		4.487	Sector cadastral:52 Teren imprejmuit;

B. Partea II. Proprietari și acte

Inscrieri privitoare la dreptul de proprietate și alte drepturi reale	Referințe
/	
Act Notarial nr. 313, din 24/11/2004 emis de BIN CRĂCIUN IRINA;	
B1	A1
Intabulare, drept de PROPRIETATE, dobandit prin Iesire Din Indiviziune, cota actuala 1/1, cota initiala 1/1	
1) MATEI I. MARIN	

C. Partea III. SARCINI .

Inscrieri privind dezmembramintele dreptului de proprietate, drepturi reale de garanție și sarcini	Referințe
NU SUNT	

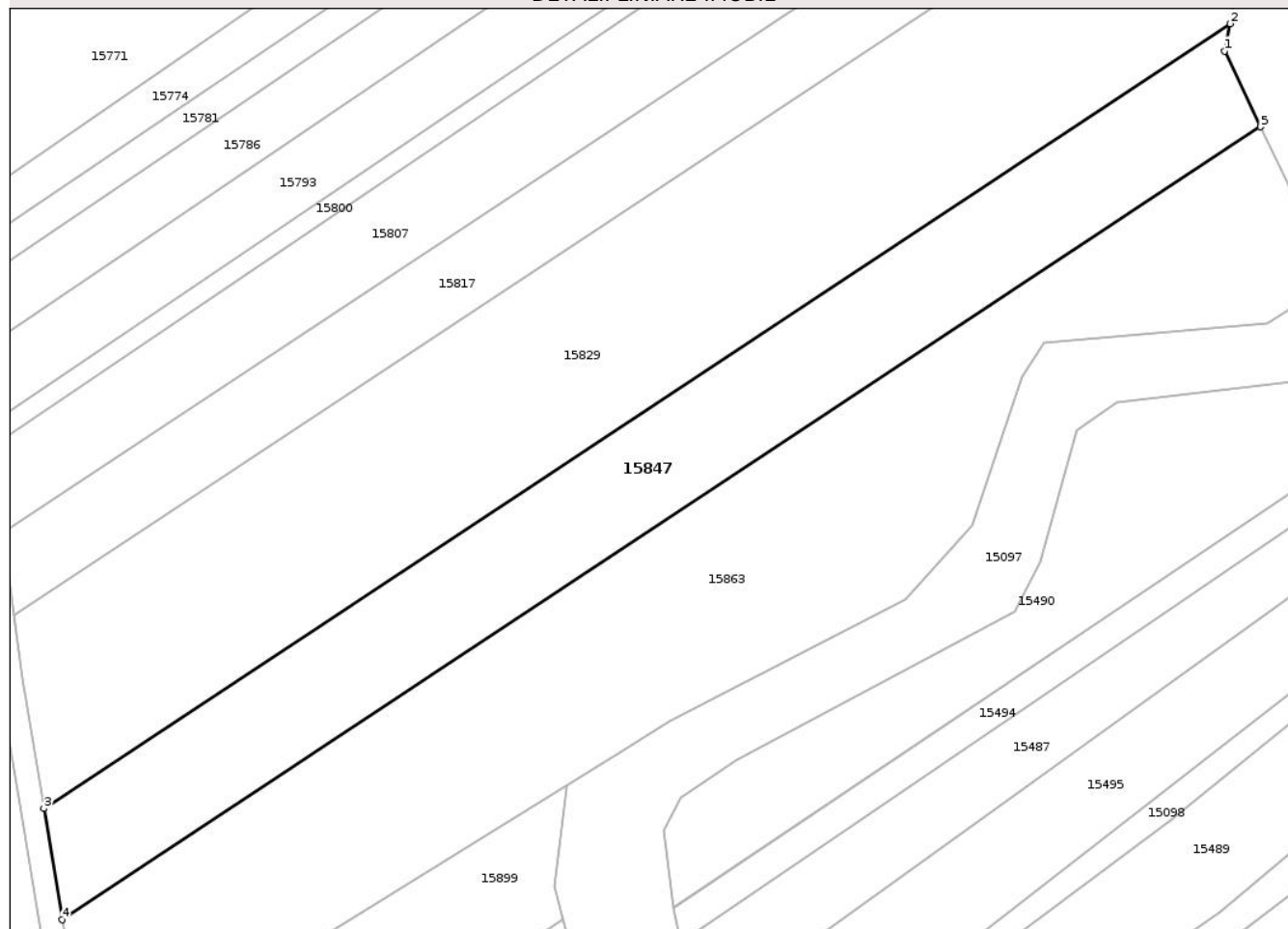
Anexa Nr. 1 La Partea I

Teren

Nr cadastral	Suprafața (mp)*	Observații / Referințe
	4.487	

* Suprafața este determinată în planul de proiecție Stereo 70.

DETALII LINIARE IMOBIL



Date referitoare la teren

Crt	Categorie folosință	Intra vilan	Suprafața (mp)	Tarla	Parcelă	Nr. topo	Observații / Referințe
1	arabil	DA	469	61	744	-	In act P 744/21
2	arabil	NU	4.018	61	744	-	In act P 744/21

Lungime Segmente

1) Valorile lungimilor segmentelor sunt obținute din proiecție în plan.

Punct început	X / Y	Punct sfârșit	X / Y	Lungime segment (** (m))
1	494.596,588 343.414,042	2	494.597,533 343.418,827	4.877
2	494.597,533 343.418,827	3	494.389,951 343.281,642	248.817
3	494.389,951 343.281,642	4	494.393,158 343.262,156	19.748
4	494.393,158 343.262,156	5	494.602,932 343.400,79	251.445

Punct început	X / Y	Punct sfârșit	X / Y	Lungime segment (** (m)
5	494.602,932 343.400,79	1	494.596,588 343.414,042	14.692

** Lungimile segmentelor sunt determinate în planul de proiecție Stereo 70 și sunt rotunjite la 1 milimetru.

*** Distanța dintre puncte este formată din segmente cumulate ce sunt mai mici decât valoarea 1 milimetru.

Neutilizabil în Circuitul Civil



DATE DESPRE IMOBILUL NR. 15850

Oficiul de Cadastru și Publicitate Imobiliară ARGES
Biroul de Cadastru și Publicitate Imobiliară Costesti

A. Partea I. Descrierea imobilului

TEREN Extravilan

Adresa: Jud. Arges

Nr. Crt	Nr cadastral Nr. topografic	Suprafața* (mp)	Observații / Referințe
A1		452	Sector cadastral:52 Teren neimprejmuit;

B. Partea II. Proprietari și acte

Inscrieri privitoare la dreptul de proprietate și alte drepturi reale	Referințe
/	
Act Administrativ nr. 32571, din 23/12/1993 emis de CJSDPAT ARGES;	
B1	A1
Intabulare, drept de PROPRIETATE, dobandit prin Lege, cota actuala 1/1, cota initiala 1/1	
1) MĂTANIE I. VASILE	

C. Partea III. SARCINI .

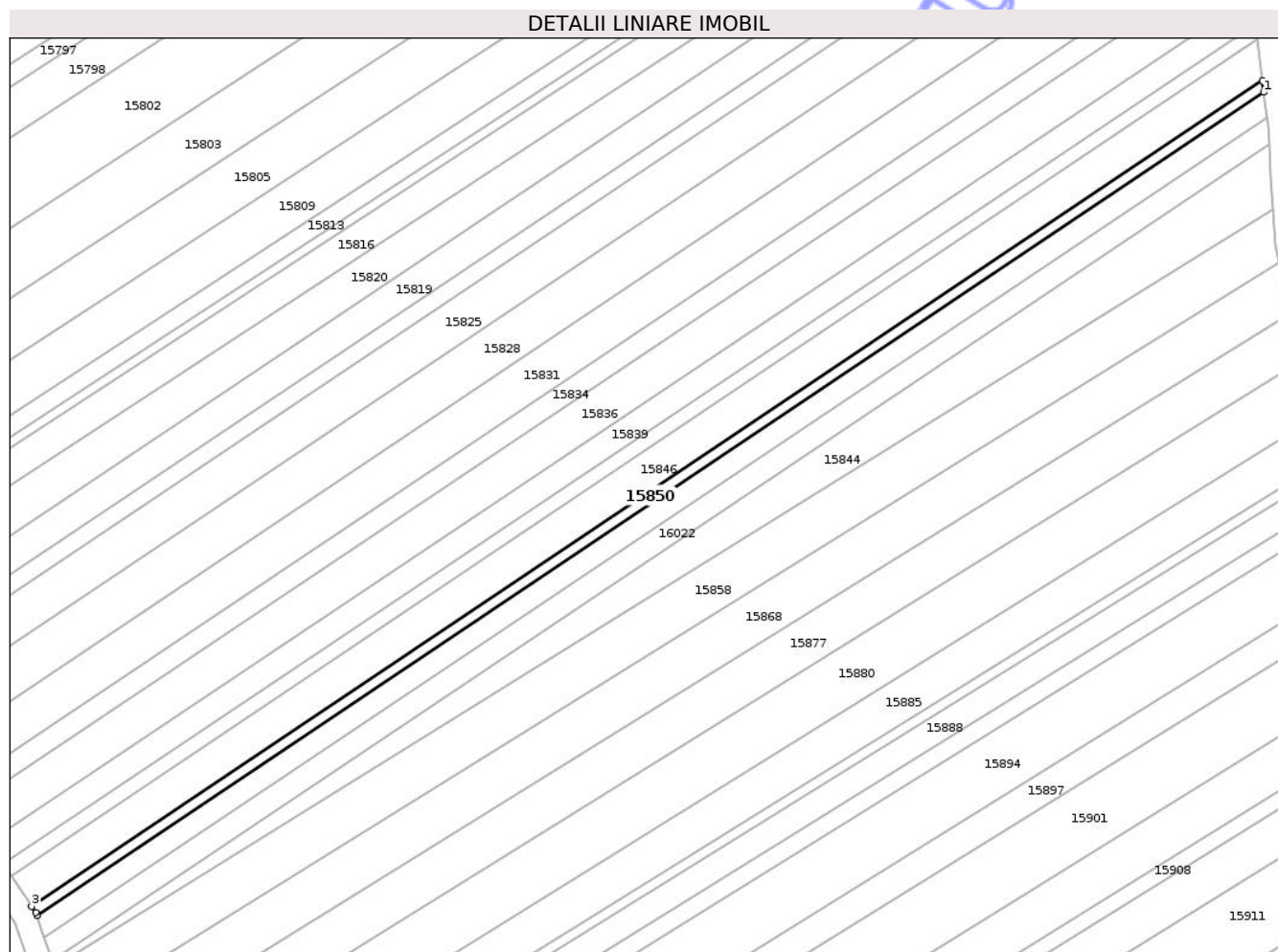
Inscrieri privind dezmembramintele dreptului de proprietate, drepturi reale de garanție și sarcini	Referințe
NU SUNT	

Anexa Nr. 1 La Partea I

Teren

Nr cadastral	Suprafața (mp)*	Observații / Referințe
	452	

* Suprafața este determinată în planul de proiecție Stereo 70.



Date referitoare la teren

Crt	Categorie folosință	Intravilan	Suprafața (mp)	Tarla	Parcelă	Nr. topo	Observații / Referințe
1	arabil	NU	452	61	753	-	In act P 753/27

Lungime Segmente

1) Valorile lungimilor segmentelor sunt obținute din proiecție în plan.

Punct început	X / Y	Punct sfârșit	X / Y	Lungime segment (** (m)
1	493.641,556 343.408,496	2	493.641,31 343.410,462	1.981
2	493.641,31 343.410,462	3	493.428,808 343.268,022	255.825
3	493.428,808 343.268,022	4	493.429,544 343.266,921	1.324
4	493.429,544 343.266,921	5	493.429,695 343.266,486	0.46
5	493.429,695 343.266,486	1	493.641,556 343.408,496	255.053

** Lungimile segmentelor sunt determinate în planul de proiecție Stereo 70 și sunt rotunjite la 1 milimetru.

*** Distanța dintre puncte este formată din segmente cumulate ce sunt mai mici decât valoarea 1 milimetru.

Neutilizabil în Circuitul
Civil

**DATE DESPRE IMOBILUL NR. 15852**

Oficiul de Cadastru și Publicitate Imobiliară ARGES
Biroul de Cadastru și Publicitate Imobiliară Costesti

A. Partea I. Descrierea imobilului

TEREN Extravilan

Adresa: Jud. Arges

Nr. Crt	Nr cadastral Nr. topografic	Suprafața* (mp)	Observații / Referințe
A1		1.231	Sector cadastral:52 Teren neimprejmuit;

B. Partea II. Proprietari și acte

Inscrieri privitoare la dreptul de proprietate și alte drepturi reale	Referințe
/	
Act Notarial nr. 2657, din 04/11/2004 emis de BIN Grecu Carmen;	
B1	A1
Intabulare, drept de PROPRIETATE, dobandit prin Iesire Din Indiviziune, cota actuala 1/1, cota initiala 1/1	
1) Radu Gheorghe	

C. Partea III. SARCINI .


Inscrieri privind dezmembramintele dreptului de proprietate, drepturi reale de garanție și sarcini	Referințe
NU SUNT	

Anexa Nr. 1 La Partea I

Teren

Nr cadastral	Suprafața (mp)*	Observații / Referințe
	1.231	

* Suprafața este determinată în planul de proiecție Stereo 70.



Date referitoare la teren

Crt	Categorie folosință	Intra vilan	Suprafața (mp)	Tarla	Parcelă	Nr. topo	Observații / Referințe
1	arabil	NU	1.231	61	760	-	In act se regaseste T67 P760/22

Lungime Segmente

1) Valorile lungimilor segmentelor sunt obținute din proiecție în plan.

Punct început	X / Y	Punct sfârșit	X / Y	Lungime segment (** (m)
1	493.313,959 343.437,13	2	493.312,136 343.439,829	3.257
2	493.312,136 343.439,829	3	492.999,964 343.226,599	378.045
3	492.999,964 343.226,599	4	493.001,978 343.224,03	3.264
4	493.001,978 343.224,03	1	493.313,959 343.437,13	377.814

** Lungimile segmentelor sunt determinate în planul de proiecție Stereo 70 și sunt rotunjite la 1 milimetru.

*** Distanţa dintre puncte este formată din segmente cumulate ce sunt mai mici decât valoarea 1 milimetru.

Neutilizabil în Circuitul
Civil

**DATE DESPRE IMOBILUL NR. 15853**

Oficiul de Cadastru și Publicitate Imobiliară ARGES
Biroul de Cadastru și Publicitate Imobiliară Costesti

A. Partea I. Descrierea imobilului

TEREN Extravilan

Adresa: Jud. Arges

Nr. Crt	Nr cadastral Nr. topografic	Suprafața* (mp)	Observații / Referințe
A1		688	Sector cadastral:52 Teren neimprejmuit;

B. Partea II. Proprietari și acte

Inscrieri privitoare la dreptul de proprietate și alte drepturi reale	Referințe
/	
Act Administrativ nr. 26102, din 01/11/1993 emis de CJSDPAT ARGES;	
B1	A1
Intabulare, drept de PROPRIETATE, dobandit prin Constituire, cota actuala 1/1, cota initiala 1/1	
1) RADU A. GHEORGHE	

C. Partea III. SARCINI .

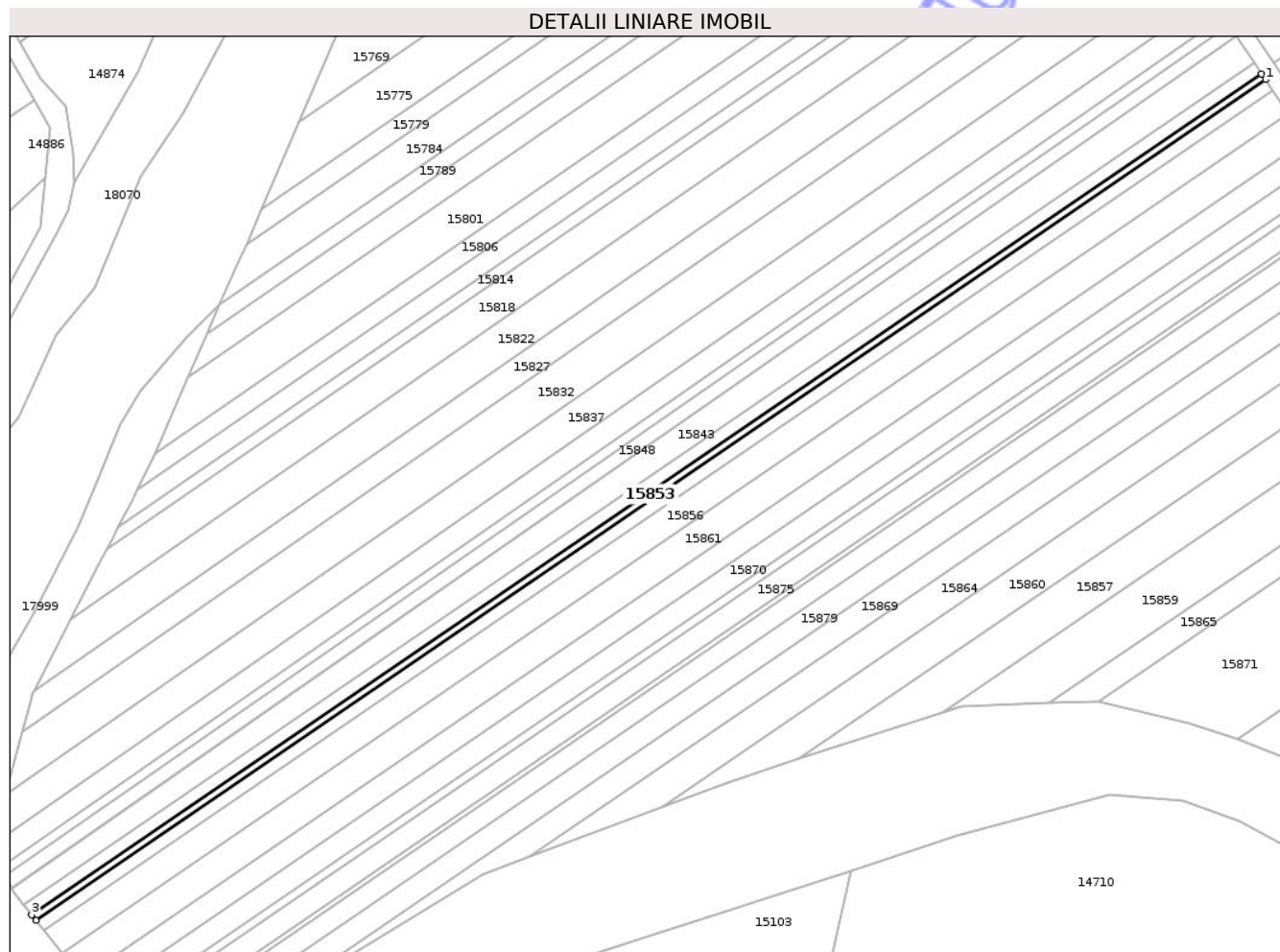
Inscrieri privind dezmembramintele dreptului de proprietate, drepturi reale de garanție și sarcini	Referințe
NU SUNT	

Anexa Nr. 1 La Partea I

Teren

Nr cadastral	Suprafața (mp)*	Observații / Referințe
	688	

* Suprafața este determinată în planul de proiecție Stereo 70.



Date referitoare la teren

Crt	Categorie folosință	Intra vilan	Suprafața (mp)	Tarla	Parcelă	Nr. topo	Observații / Referințe
1	arabil	NU	688	61	760	-	In act P 760/23

Lungime Segmente

1) Valorile lungimilor segmentelor sunt obținute din proiecție în plan.

Punct început	X / Y	Punct sfârșit	X / Y	Lungime segment (** (m)
1	493.314,979 343.435,621	2	493.313,959 343.437,13	1.821
2	493.313,959 343.437,13	3	493.001,978 343.224,03	377.814
3	493.001,978 343.224,03	4	493.003,105 343.222,594	1.825
4	493.003,105 343.222,594	1	493.314,979 343.435,621	377.685

** Lungimile segmentelor sunt determinate în planul de proiecție Stereo 70 și sunt rotunjite la 1 milimetru.

*** Distanţa dintre puncte este formată din segmente cumulate ce sunt mai mici decât valoarea 1 milimetru.

Neutilizabil în Circuitul
Civil



DATE DESPRE IMOBILUL NR. 15854

Oficiul de Cadastru și Publicitate Imobiliară ARGES
Biroul de Cadastru și Publicitate Imobiliară Costesti

A. Partea I. Descrierea imobilului

TEREN Extravilan

Adresa: Jud. Arges

Nr. Crt	Nr cadastral Nr. topografic	Suprafața* (mp)	Observații / Referințe
A1		1.230	Sector cadastral:52 Teren neimprejmuit;

B. Partea II. Proprietari și acte

Inscrieri privitoare la dreptul de proprietate și alte drepturi reale	Referințe
/	
Act Administrativ nr. 113622, din 04/02/2002 emis de CJSDPAT ARGES;	
B1	A1
Intabulare, drept de PROPRIETATE, dobandit prin Reconstituire, cota actuala 1/1, cota initiala 1/1	
1) RĂDULESCU I. R. ION	

C. Partea III. SARCINI .

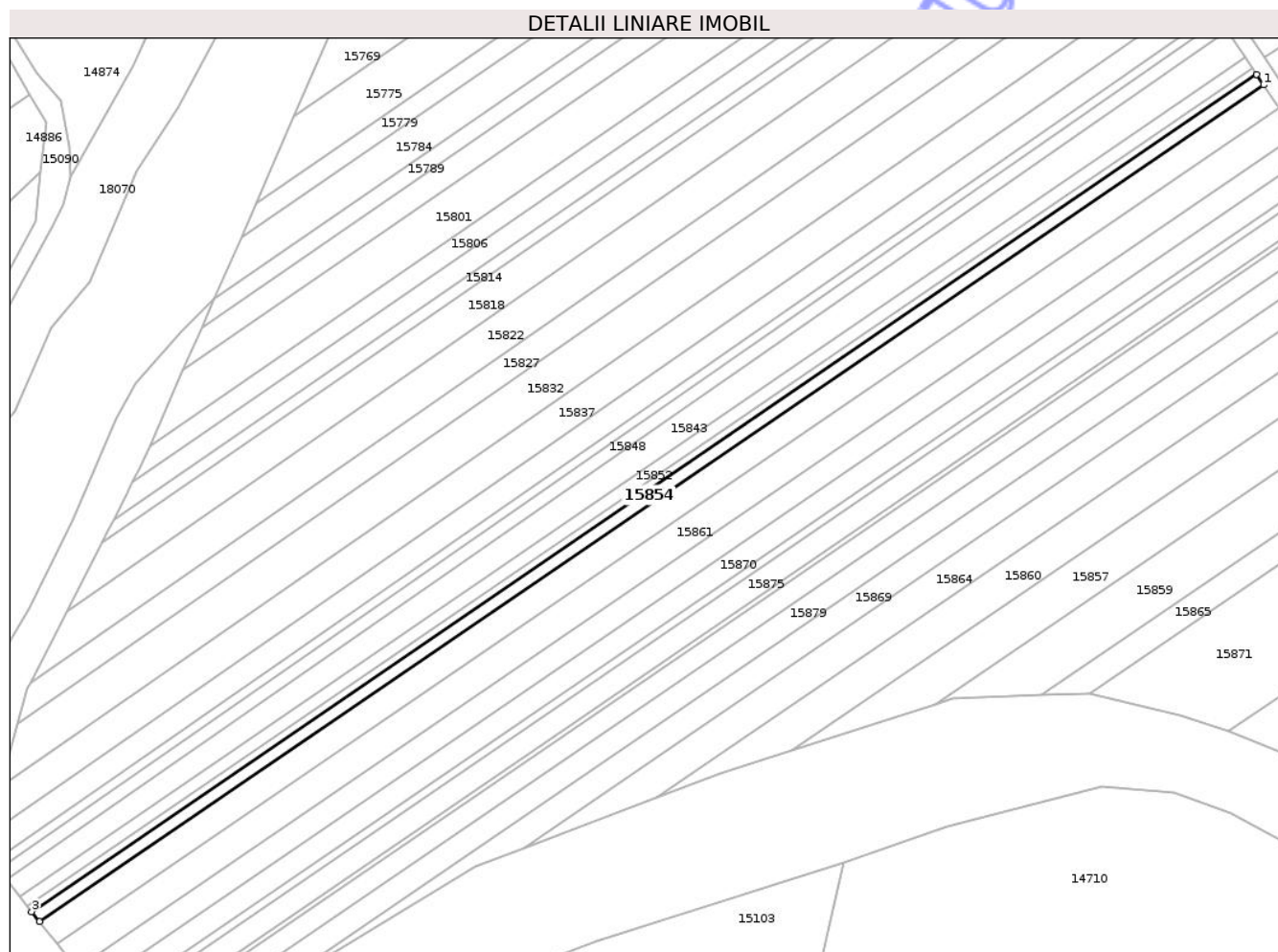
Inscrieri privind dezmembramintele dreptului de proprietate, drepturi reale de garanție și sarcini	Referințe
NU SUNT	

Anexa Nr. 1 La Partea I

Teren

Nr cadastral	Suprafața (mp)*	Observații / Referințe
	1.230	

* Suprafața este determinată în planul de proiecție Stereo 70.



Date referitoare la teren

Crt	Categorie folosință	Intra vilan	Suprafața (mp)	Tarla	Parcelă	Nr. topo	Observații / Referințe
1	arabil	NU	1.230	61	760	-	In act P 760/25

Lungime Segmente

1) Valorile lungimilor segmentelor sunt obținute din proiecție în plan.

Punct început	X / Y	Punct sfârșit	X / Y	Lungime segment (** (m)
1	493.316,802 343.432,922	2	493.314,979 343.435,621	3.257
2	493.314,979 343.435,621	3	493.003,105 343.222,594	377.685
3	493.003,105 343.222,594	4	493.005,119 343.220,025	3.264
4	493.005,119 343.220,025	1	493.316,802 343.432,922	377.454

** Lungimile segmentelor sunt determinate în planul de proiecție Stereo 70 și sunt rotunjite la 1 milimetru.

*** Distanţa dintre puncte este formată din segmente cumulate ce sunt mai mici decât valoarea 1 milimetru.

Neutilizabil în Circuitul
Civil



DATE DESPRE IMOBILUL NR. 15855

Oficiul de Cadastru și Publicitate Imobiliară ARGES
Biroul de Cadastru și Publicitate Imobiliară Costesti

A. Partea I. Descrierea imobilului

TEREN Extravilan

Adresa: Jud. Arges

Nr. Crt	Nr cadastral Nr. topografic	Suprafața* (mp)	Observații / Referințe
A1		9.266	Sector cadastral:52 Teren neimprejmuit;

B. Partea II. Proprietari și acte

Inscrieri privitoare la dreptul de proprietate și alte drepturi reale	Referințe
/	
Act Administrativ nr. 59650, din 30/12/1994 emis de CJSDPAT ARGES;	
B1	A1
Intabulare, drept de PROPRIETATE, dobandit prin Reconstituire, cota actuala 1/1, cota initiala 1/1	
1) VIȘINESCU I. DUMITRU	

C. Partea III. SARCINI .

Inscrieri privind dezmembramintele dreptului de proprietate, drepturi reale de garanție și sarcini	Referințe
NU SUNT	


Anexa Nr. 1 La Partea I

Teren

Nr cadastral	Suprafața (mp)*	Observații / Referințe
	9.266	

* Suprafața este determinată în planul de proiecție Stereo 70.

DETALII LINIARE IMOBIL



Date referitoare la teren

Crt	Categorie folosință	Intra vilan	Suprafața (mp)	Tarla	Parcelă	Nr. topo	Observații / Referințe
1	arabil	NU	9.266	61	745	-	In act P 745a/31

Lungime Segmente

1) Valorile lungimilor segmentelor sunt obținute din proiecție în plan.

Punct început	X / Y	Punct sfârșit	X / Y	Lungime segment (** (m)
1	493.668,58 343.260,119	2	493.672,362 343.231,381	28.986
2	493.672,362 343.231,381	3	493.975,261 343.391,466	342.6
3	493.975,261 343.391,466	4	493.968,607 343.418,686	28.021
4	493.968,607 343.418,686	1	493.668,58 343.260,119	339.352

** Lungimile segmentelor sunt determinate în planul de proiecție Stereo 70 și sunt rotunjite la 1 milimetru.

*** Distanţa dintre puncte este formată din segmente cumulate ce sunt mai mici decât valoarea 1 milimetru.

Neutilizabil în Circuitul
Civil

**DATE DESPRE IMOBILUL NR. 15856**

Oficiul de Cadastru și Publicitate Imobiliară ARGES
Biroul de Cadastru și Publicitate Imobiliară Costesti

A. Partea I. Descrierea imobilului

TEREN Extravilan

Adresa: Jud. Arges

Nr. Crt	Nr cadastral Nr. topografic	Suprafața* (mp)	Observații / Referințe
A1		2.723	Sector cadastral:52 Teren neimprejmuit;

B. Partea II. Proprietari și acte

Inscrieri privitoare la dreptul de proprietate și alte drepturi reale	Referințe
/	
Act Administrativ nr. 105649, din 05/08/1999 emis de CJSDPAT ARGES;	
B1	A1
Intabulare, drept de PROPRIETATE, dobandit prin Reconstituire, cota actuala 1/1, cota initiala 1/1	
1) POPA F. GHEORGHE	

C. Partea III. SARCINI .

Inscrieri privind dezmembramintele dreptului de proprietate, drepturi reale de garanție și sarcini	Referințe
NU SUNT	

*** Distanţa dintre puncte este formată din segmente cumulate ce sunt mai mici decât valoarea 1 milimetru.

Neutilizabil în Circuitul
Civil



DATE DESPRE IMOBILUL NR. 15857

Oficiul de Cadastru și Publicitate Imobiliară ARGES
Biroul de Cadastru și Publicitate Imobiliară Costesti

A. Partea I. Descrierea imobilului

TEREN Extravilan

Adresa: Jud. Arges

Nr. Crt	Nr cadastral Nr. topografic	Suprafața* (mp)	Observații / Referințe
A1		1.918	Sector cadastral:52 Teren neimprejmuit;

B. Partea II. Proprietari și acte

Inscrieri privitoare la dreptul de proprietate și alte drepturi reale	Referințe
/	
Act Administrativ nr. Adeverinta nr. 7870, din 26/08/2025 emis de PRIMARIA COMUNEI BUZOESTI;	
B1	Inscrierea posesiei, drept de PROPRIETATE, dobandit prin Lege, cota actuala 1/1, cota initiala 1/1 1) NEIDENTIFICAT NEIDENTIFICAT, CIF:0000000000000
Act Normativ nr. Legea 7, din 13/03/1996 emis de PARLAMENTUL ROMANIEI (art.13);	
B2	Se noteaza mentiunea de proprietar neidentificat.

C. Partea III. SARCINI .

Inscrieri privind dezmembramintele dreptului de proprietate, drepturi reale de garanție și sarcini	Referințe
NU SUNT	

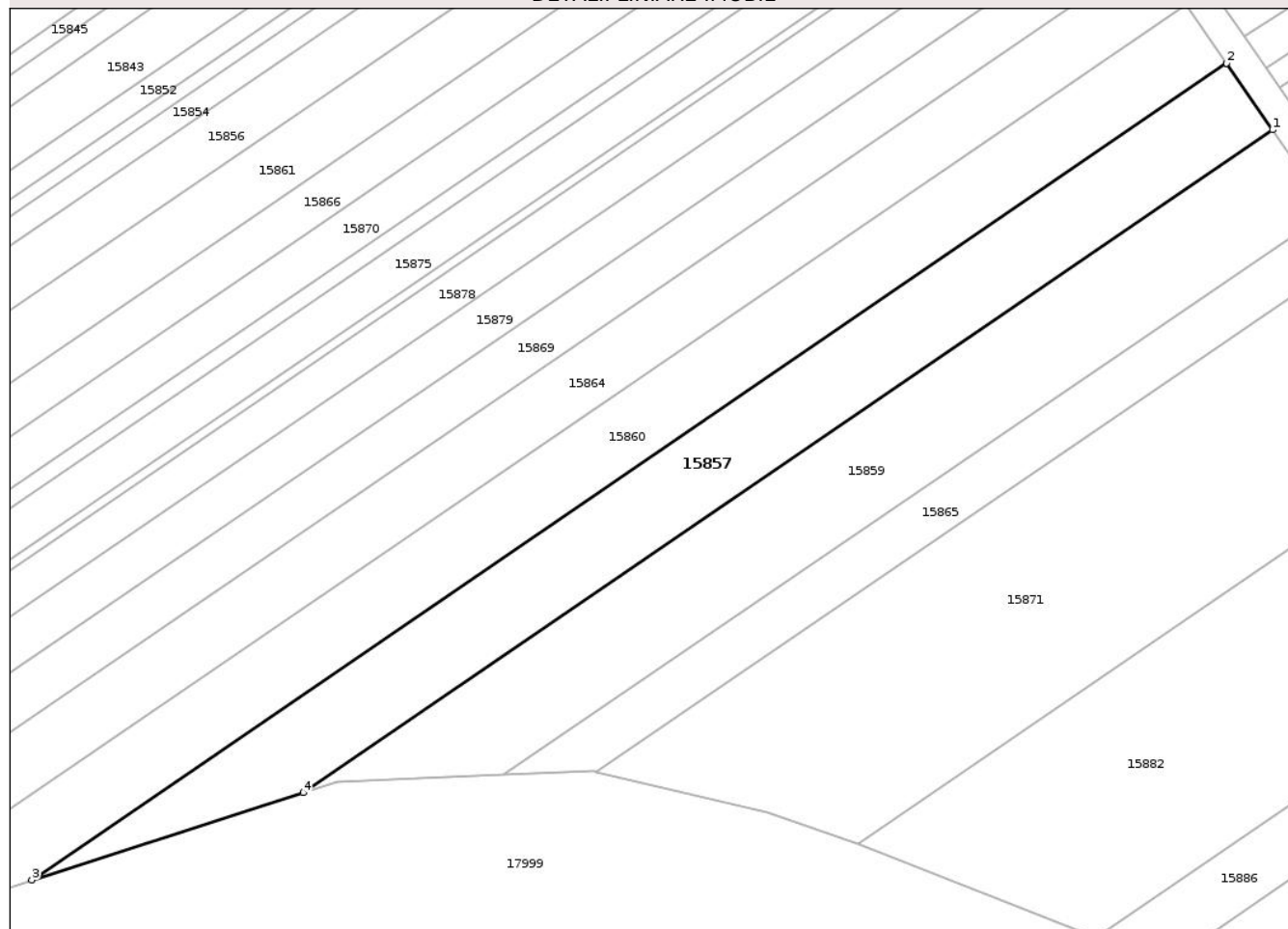
Anexa Nr. 1 La Partea I

Teren

Nr cadastral	Suprafața (mp)*	Observații / Referințe
	1.918	

* Suprafața este determinată în planul de proiecție Stereo 70.

DETALII LINIARE IMOBIL



Date referitoare la teren

Crt	Categorie folosință	Intra vilan	Suprafața (mp)	Tarla	Parcelă	Nr. topo	Observații / Referințe
1	arabil	NU	1.918	61	760	-	

Lungime Segmente

1) Valorile lungimilor segmentelor sunt obținute din proiecție în plan.

Punct început	X / Y	Punct sfârșit	X / Y	Lungime segment (** (m)
1	493.363,5 343.364,325	2	493.357,314 343.373,28	10.884
2	493.357,314 343.373,28	3	493.196,643 343.263,533	194.575
3	493.196,643 343.263,533	4	493.233,132 343.275,277	38.332
4	493.233,132 343.275,277	1	493.363,5 343.364,325	157.878

** Lungimile segmentelor sunt determinate în planul de proiecție Stereo 70 și sunt rotunjite la 1 milimetru.

*** Distanţa dintre puncte este formată din segmente cumulate ce sunt mai mici decât valoarea 1 milimetru.

Neutilizabil în Circuitul
Civil

**DATE DESPRE IMOBILUL NR. 15858**

Oficiul de Cadastru și Publicitate Imobiliară ARGES
Biroul de Cadastru și Publicitate Imobiliară Costesti

A. Partea I. Descrierea imobilului

TEREN Extravilan

Adresa: Jud. Arges

Nr. Crt	Nr cadastral Nr. topografic	Suprafața* (mp)	Observații / Referințe
A1		2.057	Sector cadastral:52 Teren neimprejmuit;

B. Partea II. Proprietari și acte

Inscrieri privitoare la dreptul de proprietate și alte drepturi reale	Referințe
/	
Act Notarial nr. 254, din 03/08/2006 emis de BIN GRECU CARMEN;	
B1	A1
Intabulare, drept de PROPRIETATE, dobandit prin Succesiune, cota actuala 1/1, cota initiala 1/1	
1) CIOCĂNEL FLOAREA	

C. Partea III. SARCINI .

Inscrieri privind dezmembramintele dreptului de proprietate, drepturi reale de garanție și sarcini	Referințe
NU SUNT	


Anexa Nr. 1 La Partea I

Teren

Nr cadastral	Suprafața (mp)*	Observații / Referințe
	2.057	

* Suprafața este determinată în planul de proiecție Stereo 70.

DETALII LINIARE IMOBIL



Date referitoare la teren

Crt	Categorie folosință	Intravilan	Suprafața (mp)	Tarla	Parcelă	Nr. topo	Observații / Referințe
1	arabil	NU	2.057	61	753	-	In act P 753/24

Lungime Segmente

1) Valorile lungimilor segmentelor sunt obținute din proiecție în plan.

Punct început	X / Y	Punct sfârșit	X / Y	Lungime segment (** (m)
1	493.643,621 343.382,037	2	493.643,221 343.388,192	6.168
2	493.643,221 343.388,192	3	493.432,79 343.257,554	247.684
3	493.432,79 343.257,554	4	493.433,563 343.255,323	2.361
4	493.433,563 343.255,323	5	493.432,807 343.247,789	7.572
5	493.432,807 343.247,789	6	493.644,206 343.379,027	248.823

Punct început	X / Y	Punct sfârșit	X / Y	Lungime segment (** (m)
6	493.644,206 343.379,027	1	493.643,621 343.382,037	3.066

** Lungimile segmentelor sunt determinate în planul de proiecție Stereo 70 și sunt rotunjite la 1 milimetru.

*** Distanța dintre puncte este formată din segmente cumulate ce sunt mai mici decât valoarea 1 milimetru.

Neutilizabil în Circuitul Civil

**DATE DESPRE IMOBILUL NR. 15859**

Oficiul de Cadastru și Publicitate Imobiliară ARGES
Biroul de Cadastru și Publicitate Imobiliară Costesti

A. Partea I. Descrierea imobilului

TEREN Extravilan

Adresa: Jud. Arges

Nr. Crt	Nr cadastral Nr. topografic	Suprafața* (mp)	Observații / Referințe
A1		1.918	Sector cadastral:52 Teren neimprejmuit;

B. Partea II. Proprietari și acte

Inscrieri privitoare la dreptul de proprietate și alte drepturi reale	Referințe
/	
Hotarare Judecatoreasca nr. 968, din 18/09/2019 emis de JUDECATORIA COSTESTI;	
B1	A1
Intabulare, drept de PROPRIETATE, dobandit prin lesire Din Indiviziune, cota actuala 1/1, cota initiala 1/1	
1) IVAN ELENA	

C. Partea III. SARCINI .


Inscrieri privind dezmembramintele dreptului de proprietate, drepturi reale de garanție și sarcini	Referințe
NU SUNT	

Anexa Nr. 1 La Partea I

Teren

Nr cadastral	Suprafața (mp)*	Observații / Referințe
	1.918	

* Suprafața este determinată în planul de proiecție Stereo 70.



Date referitoare la teren

Crt	Categorie folosință	Intra vilan	Suprafața (mp)	Tarla	Parcelă	Nr. topo	Observații / Referințe
1	arabil	NU	1.918	61	760	-	In act P 760/39

Lungime Segmente

1) Valorile lungimilor segmentelor sunt obținute din proiecție în plan.

Punct început	X / Y	Punct sfârșit	X / Y	Lungime segment (** (m)
1	493.371,015 343.353,446	2	493.363,5 343.364,325	13.222
2	493.363,5 343.364,325	3	493.233,132 343.275,277	157.878
3	493.233,132 343.275,277	4	493.237,621 343.276,722	4.716
4	493.237,621 343.276,722	5	493.260,074 343.277,667	22.473
5	493.260,074 343.277,667	1	493.371,015 343.353,446	134.352

** Lungimile segmentelor sunt determinate în planul de proiecţie Stereo 70 şi sunt rotunjite la 1 milimetru.

*** Distanţa dintre puncte este formată din segmente cumulate ce sunt mai mici decât valoarea 1 milimetru.

Neutilizabil în Circuitul
Civil

**DATE DESPRE IMOBILUL NR. 15860**

Oficiul de Cadastru și Publicitate Imobiliară ARGES
Biroul de Cadastru și Publicitate Imobiliară Costesti

A. Partea I. Descrierea imobilului

TEREN Extravilan

Adresa: Jud. Arges

Nr. Crt	Nr cadastral Nr. topografic	Suprafața* (mp)	Observații / Referințe
A1		2.020	Sector cadastral:52 Teren neimprejmit;

B. Partea II. Proprietari și acte

Inscrieri privitoare la dreptul de proprietate și alte drepturi reale	Referințe
/	
Act Administrativ nr. 48180, din 02/08/1994 emis de CJSDPAT ARGES;	
B1	A1
Intabulare, drept de PROPRIETATE, dobandit prin Reconstituire, cota actuala 1/1, cota initiala 1/1	
1) NEACȘU I. ION	

C. Partea III. SARCINI .

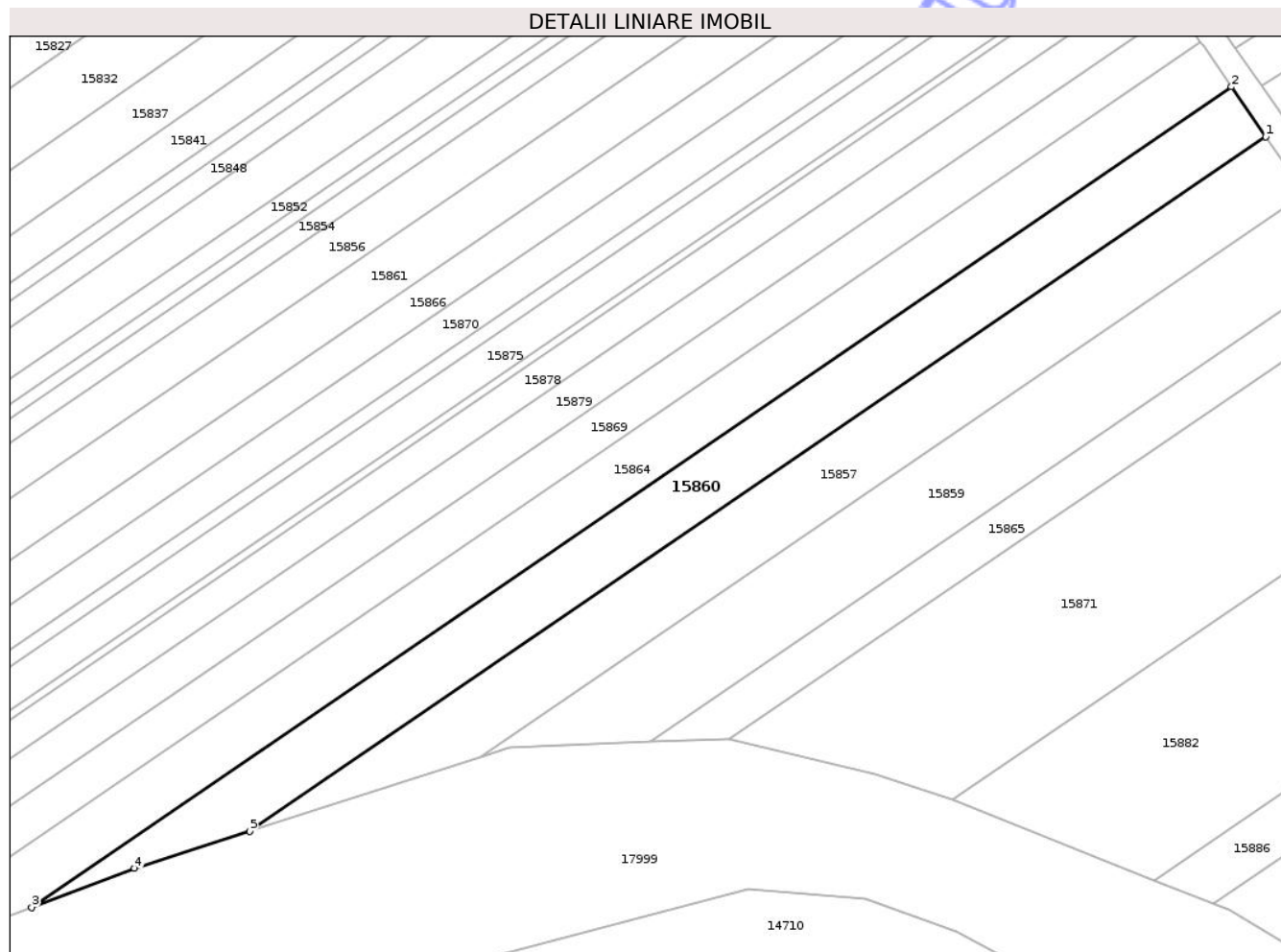
Inscrieri privind dezmembramintele dreptului de proprietate, drepturi reale de garanție și sarcini	Referințe
NU SUNT	

Anexa Nr. 1 La Partea I

Teren

Nr cadastral	Suprafața (mp)*	Observații / Referințe
	2.020	

* Suprafața este determinată în planul de proiecție Stereo 70.



Date referitoare la teren

Crt	Categorie folosință	Intra vilan	Suprafața (mp)	Tarla	Parcelă	Nr. topo	Observații / Referințe
1	arabil	NU	2.020	61	760	-	In act P 760/37

Lungime Segmente

1) Valorile lungimilor segmentelor sunt obținute din proiecție în plan.

Punct început	X / Y	Punct sfârșit	X / Y	Lungime segment (** (m)
1	493.357,314 343.373,28	2	493.351,881 343.381,145	9.559
2	493.351,881 343.381,145	3	493.162,139 343.251,541	229.781
3	493.162,139 343.251,541	4	493.178,42 343.257,668	17.396
4	493.178,42 343.257,668	5	493.196,643 343.263,533	19.144
5	493.196,643 343.263,533	1	493.357,314 343.373,28	194.575

** Lungimile segmentelor sunt determinate în planul de proiecţie Stereo 70 şi sunt rotunjite la 1 milimetru.

*** Distanţa dintre puncte este formată din segmente cumulate ce sunt mai mici decât valoarea 1 milimetru.

Neutilizabil în Circuitul
Civil

**DATE DESPRE IMOBILUL NR. 15861**

Oficiul de Cadastru și Publicitate Imobiliară ARGES
Biroul de Cadastru și Publicitate Imobiliară Costesti

A. Partea I. Descrierea imobilului

TEREN Extravilan

Adresa: Jud. Arges

Nr. Crt	Nr cadastral Nr. topografic	Suprafața* (mp)	Observații / Referințe
A1		3.021	Sector cadastral:52 Teren neimprejmuit;

B. Partea II. Proprietari și acte

Inscrieri privitoare la dreptul de proprietate și alte drepturi reale	Referințe
/	
Act Administrativ nr. 106499, din 05/02/1999 emis de CJSDPAT ARGES;	
B1	A1
Intabulare, drept de PROPRIETATE, dobandit prin Reconstituire, cota actuala 1/1, cota initiala 1/1	
1) IANCU I. FILOFTEIA	

C. Partea III. SARCINI .


Inscrieri privind dezmembramintele dreptului de proprietate, drepturi reale de garanție și sarcini	Referințe
NU SUNT	

Anexa Nr. 1 La Partea I

Teren

Nr cadastral	Suprafața (mp)*	Observații / Referințe
	3.021	

* Suprafața este determinată în planul de proiecție Stereo 70.



Date referitoare la teren

Crt	Categorie folosință	Intra vilan	Suprafața (mp)	Tarla	Parcelă	Nr. topo	Observații / Referințe
1	arabil	NU	3.021	61	760	-	In act P 760/27

Lungime Segmente

1) Valorile lungimilor segmentelor sunt obținute din proiecție în plan.

Punct început	X / Y	Punct sfârșit	X / Y	Lungime segment (** (m)
1	493.325,334 343.420,294	2	493.320,844 343.426,94	8.021
2	493.320,844 343.426,94	3	493.009,583 343.214,332	376.942
3	493.009,583 343.214,332	4	493.014,543 343.208,006	8.039
4	493.014,543 343.208,006	1	493.325,334 343.420,294	376.374

** Lungimile segmentelor sunt determinate în planul de proiecție Stereo 70 și sunt rotunjite la 1 milimetru.

*** Distanța dintre puncte este formată din segmente cumulate ce sunt mai mici decât valoarea 1 milimetru.

Neutilizabil în Circuitul
Civil

**DATE DESPRE IMOBILUL NR. 15862**

Oficiul de Cadastru și Publicitate Imobiliară ARGES
Biroul de Cadastru și Publicitate Imobiliară Costesti

A. Partea I. Descrierea imobilului

TEREN Extravilan

Adresa: Jud. Arges

Nr. Crt	Nr cadastral Nr. topografic	Suprafața* (mp)	Observații / Referințe
A1		4.299	Sector cadastral:52 Teren neimprejmuit;

B. Partea II. Proprietari și acte

Inscrieri privitoare la dreptul de proprietate și alte drepturi reale	Referințe
/	
Act Notarial nr. 260, din 09/11/2004 emis de BIN CRĂCIUN IRINA;	
B1	A1
Intabulare, drept de PROPRIETATE, dobandit prin Iesire Din Indiviziune, cota actuala 1/1, cota initiala 1/1	
1) ȘERBAN D. MARIN	

C. Partea III. SARCINI .

Inscrieri privind dezmembramintele dreptului de proprietate, drepturi reale de garanție și sarcini	Referințe
NU SUNT	

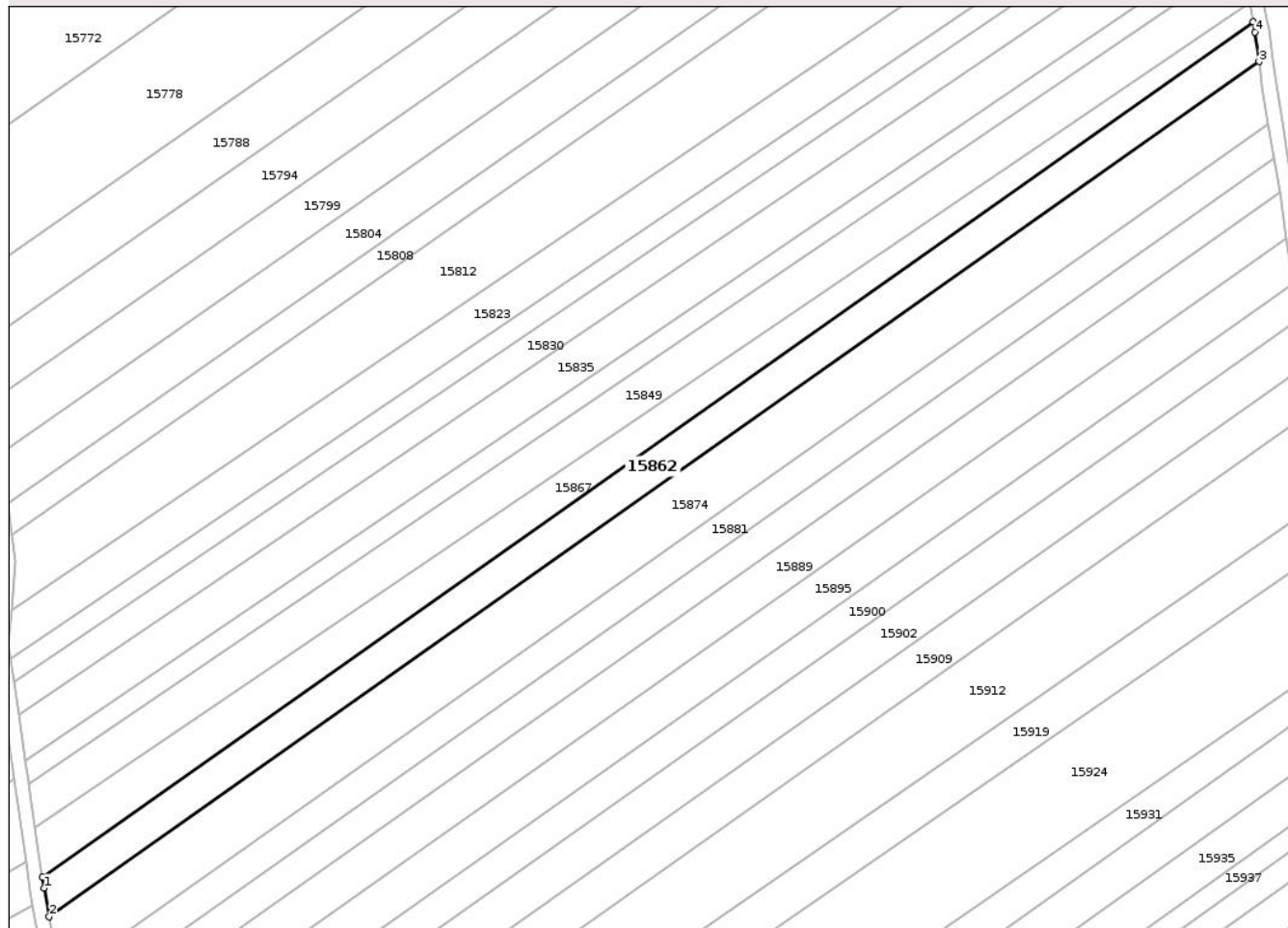
Anexa Nr. 1 La Partea I

Teren

Nr cadastral	Suprafața (mp)*	Observații / Referințe
	4.299	

* Suprafața este determinată în planul de proiecție Stereo 70.

DETALII LINIARE IMOBIL



Date referitoare la teren

Crt	Categorie folosință	Intravilan	Suprafața (mp)	Tarla	Parcelă	Nr. topo	Observații / Referințe
1	arabil	NU	4.299	61	745	-	In act P 745/28

Lungime Segmente

1) Valorile lungimilor segmentelor sunt obținute din proiecție în plan.

Punct început	X / Y	Punct sfârșit	X / Y	Lungime segment (** (m)
1	494.004,095 343.197,927	2	494.005,522 343.189,779	8.272
2	494.005,522 343.189,779	3	494.349,079 343.432,44	420.614
3	494.349,079 343.432,44	4	494.347,939 343.440,791	8.428
4	494.347,939 343.440,791	5	494.347,396 343.443,759	3.017
5	494.347,396 343.443,759	6	494.003,652 343.200,966	420.842

Punct început	X / Y	Punct sfârșit	X / Y	Lungime segment (** (m)
6	494.003,652 343.200,966	1	494.004,095 343.197,927	3.071

** Lungimile segmentelor sunt determinate în planul de proiecție Stereo 70 și sunt rotunjite la 1 milimetru.

*** Distanța dintre puncte este formată din segmente cumulate ce sunt mai mici decât valoarea 1 milimetru.

Neutilizabil în Circuitul Civil

**DATE DESPRE IMOBILUL NR. 15863**

Oficiul de Cadastru și Publicitate Imobiliară ARGES
Biroul de Cadastru și Publicitate Imobiliară Costesti

A. Partea I. Descrierea imobilului

TEREN Extravilan

Adresa: Jud. Arges

Nr. Crt	Nr cadastral Nr. topografic	Suprafața* (mp)	Observații / Referințe
A1		6.919	Sector cadastral:52 Teren neimprejmit;

B. Partea II. Proprietari și acte

Inscrieri privitoare la dreptul de proprietate și alte drepturi reale	Referințe
/	
Act Notarial nr. 65, din 14/02/2022 emis de BIN CARMEN GRECU;	
B1	A1
Intabulare, drept de PROPRIETATE, dobandit prin Succesiune, cota actuala 1/1, cota initiala 1/1 1) ENACHE FLORIAN	

C. Partea III. SARCINI .

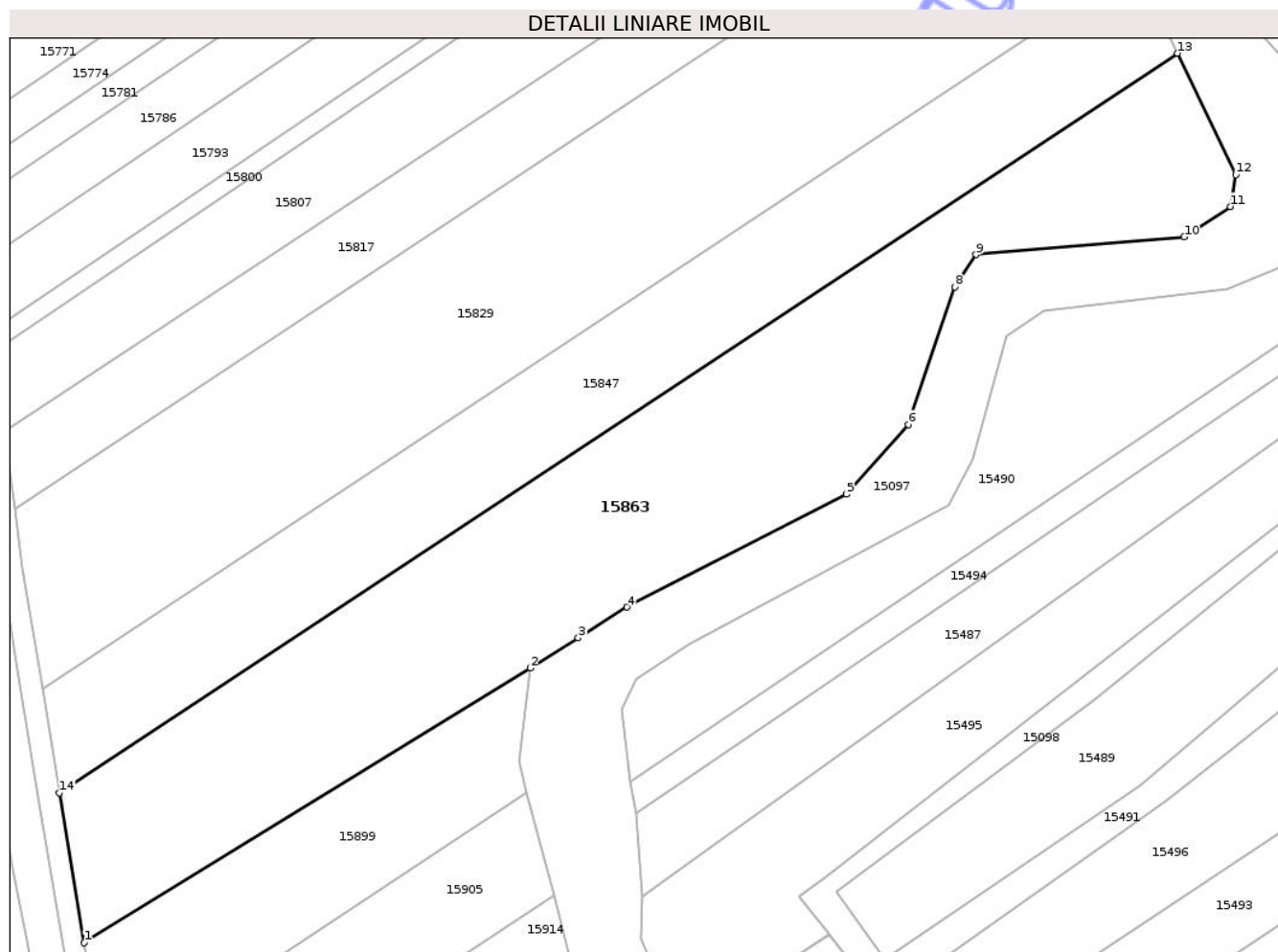
Inscrieri privind dezmembramintele dreptului de proprietate, drepturi reale de garanție și sarcini	Referințe
NU SUNT	

Anexa Nr. 1 La Partea I

Teren

Nr cadastral	Suprafața (mp)*	Observații / Referințe
	6.919	

* Suprafața este determinată în planul de proiecție Stereo 70.



Date referitoare la teren

Crt	Categorie folosință	Intravilan	Suprafața (mp)	Tarla	Parcelă	Nr. topo	Observații / Referințe
1	arabil	NU	6.919	61	744	-	In act P 744/22

Lungime Segmente

1) Valorile lungimilor segmentelor sunt obținute din proiecție în plan.

Punct început	X / Y	Punct sfârșit	X / Y	Lungime segment (** (m)
1	494.397,787 343.234,017	2	494.481,451 343.285,534	98.253
2	494.481,451 343.285,534	3	494.490,47 343.291,207	10.655
3	494.490,47 343.291,207	4	494.499,585 343.296,94	10.768
4	494.499,585 343.296,94	5	494.540,755 343.318,095	46.287
5	494.540,755 343.318,095	6	494.552,391 343.331,16	17.495

Punct început	X / Y	Punct sfârșit	X / Y	Lungime segment (** (m)
6	494.552,391 343.331,16	7	494.552,81 343.332,406	1.315
7	494.552,81 343.332,406	8	494.561,096 343.357,01	25.962
8	494.561,096 343.357,01	9	494.565,099 343.363,048	7.244
9	494.565,099 343.363,048	10	494.604,157 343.366,339	39.196
10	494.604,157 343.366,339	11	494.612,831 343.372,072	10.397
11	494.612,831 343.372,072	12	494.613,838 343.378,011	6.024
12	494.613,838 343.378,011	13	494.602,932 343.400,79	25.255
13	494.602,932 343.400,79	14	494.393,158 343.262,156	251.445
14	494.393,158 343.262,156	1	494.397,787 343.234,017	28.517

** Lungimile segmentelor sunt determinate în planul de proiecție Stereo 70 și sunt rotunjite la 1 milimetru.

*** Distanța dintre puncte este formată din segmente cumulate ce sunt mai mici decât valoarea 1 milimetru.

**DATE DESPRE IMOBILUL NR. 15864**

Oficiul de Cadastru și Publicitate Imobiliară ARGES
Biroul de Cadastru și Publicitate Imobiliară Costesti

A. Partea I. Descrierea imobilului

TEREN Extravilan

Adresa: Jud. Arges

Nr. Crt	Nr cadastral Nr. topografic	Suprafața* (mp)	Observații / Referințe
A1		2.116	Sector cadastral:52 Teren neimprejmuit;

B. Partea II. Proprietari și acte

Inscrieri privitoare la dreptul de proprietate și alte drepturi reale	Referințe
/	
Act Administrativ nr. 24312, din 03/10/1993 emis de CJSDPAT ARGES;	
B1	A1
Intabulare, drept de PROPRIETATE, dobandit prin Reconstituire, cota actuala 1/1, cota initiala 1/1	
1) LAZĂR GHE. GHEORGHE	

C. Partea III. SARCINI .

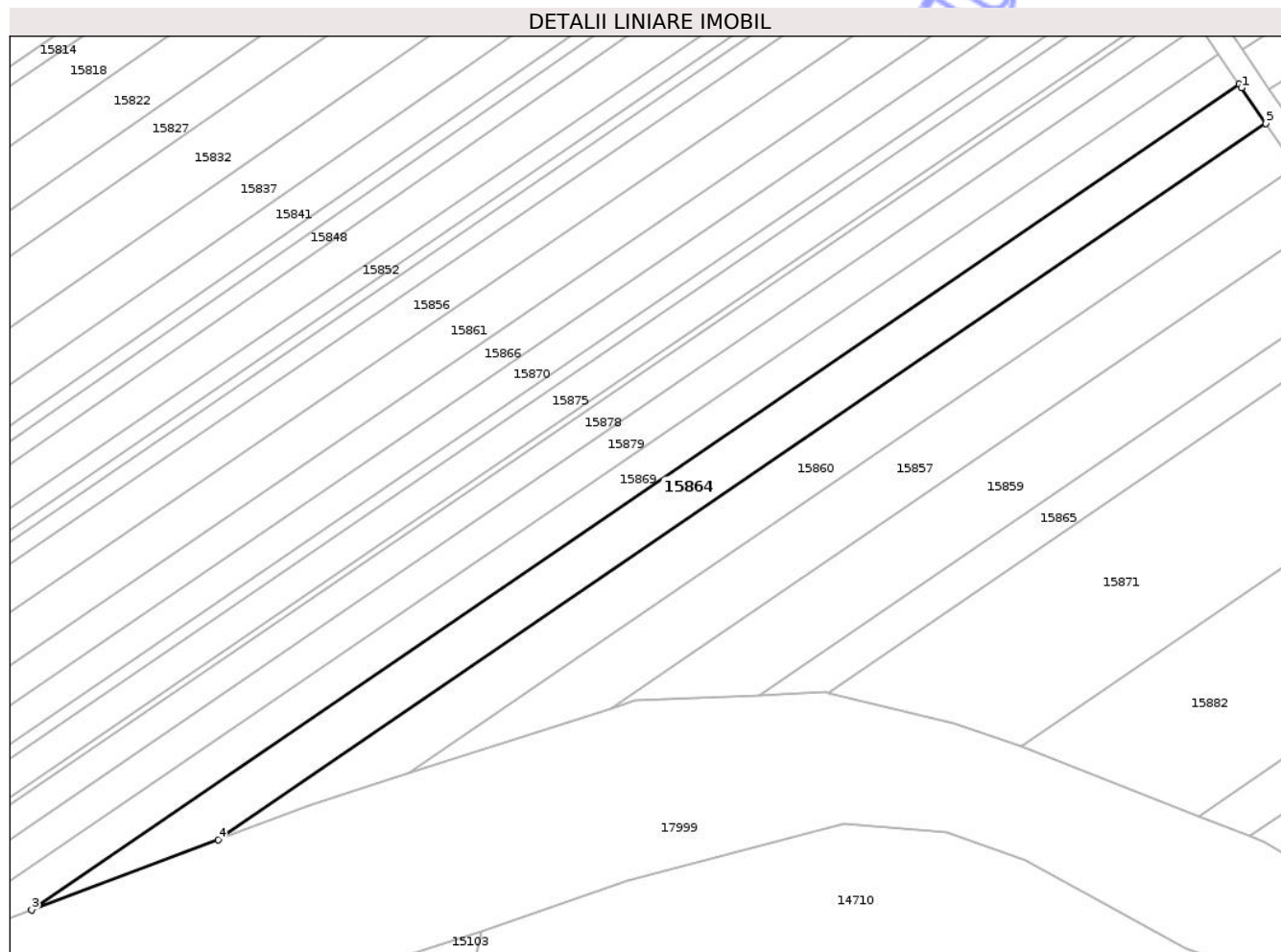
Inscrieri privind dezmembramintele dreptului de proprietate, drepturi reale de garanție și sarcini	Referințe
NU SUNT	

Anexa Nr. 1 La Partea I

Teren

Nr cadastral	Suprafața (mp)*	Observații / Referințe
	2.116	

* Suprafața este determinată în planul de proiecție Stereo 70.



Date referitoare la teren

Crt	Categorie folosință	Intra vilan	Suprafața (mp)	Tarla	Parcelă	Nr. topo	Observații / Referințe
1	arabil	NU	2.116	61	760	-	In act P 760/36

Lungime Segmente

1) Valorile lungimilor segmentelor sunt obținute din proiecție în plan.

Punct început	X / Y	Punct sfârșit	X / Y	Lungime segment (** (m)
1	493.347,459 343.387,546	2	493.347,024 343.388,19	0.777
2	493.347,024 343.388,19	3	493.128,352 343.238,824	264.816
3	493.128,352 343.238,824	4	493.162,139 343.251,541	36.101
4	493.162,139 343.251,541	5	493.351,881 343.381,145	229.781
5	493.351,881 343.381,145	1	493.347,459 343.387,546	7.78

** Lungimile segmentelor sunt determinate în planul de proiecţie Stereo 70 şi sunt rotunjite la 1 milimetru.

*** Distanţa dintre puncte este formată din segmente cumulate ce sunt mai mici decât valoarea 1 milimetru.

Neutilizabil în Circuitul
Civil



DATE DESPRE IMOBILUL NR. 15865

Oficiul de Cadastru și Publicitate Imobiliară ARGES
Biroul de Cadastru și Publicitate Imobiliară Costesti

A. Partea I. Descrierea imobilului

TEREN Extravilan

Adresa: Jud. Arges

Nr. Crt	Nr cadastral Nr. topografic	Suprafața* (mp)	Observații / Referințe
A1		858	Sector cadastral:52 Teren neimprejmuit;

B. Partea II. Proprietari și acte

Inscrieri privitoare la dreptul de proprietate și alte drepturi reale	Referințe
/	
Act Administrativ nr. 24301, din 01/10/1993 emis de CJSDPAT ARGES;	
B1	A1
Intabulare, drept de PROPRIETATE, dobandit prin Reconstituire, cota actuala 1/1, cota initiala 1/1	
1) PIETROI I. GHEORGHE	

C. Partea III. SARCINI .

Inscrieri privind dezmembramintele dreptului de proprietate, drepturi reale de garanție și sarcini	Referințe
NU SUNT	

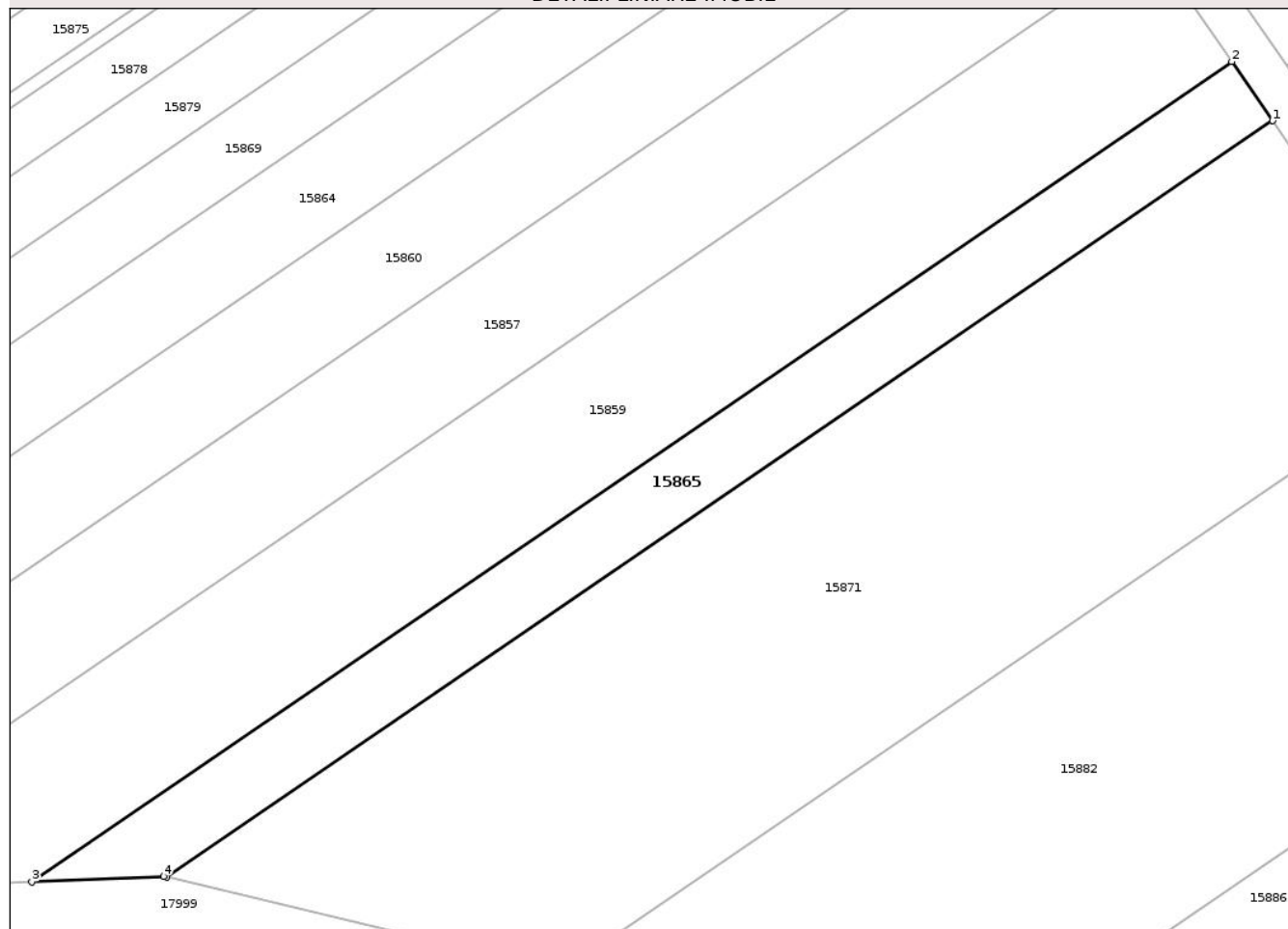
Anexa Nr. 1 La Partea I

Teren

Nr cadastral	Suprafața (mp)*	Observații / Referințe
	858	

* Suprafața este determinată în planul de proiecție Stereo 70.

DETALII LINIARE IMOBIL



Date referitoare la teren

Crt	Categorie folosință	Intra vilan	Suprafața (mp)	Tarla	Parcelă	Nr. topo	Observații / Referințe
1	arabil	NU	858	61	760	-	In act P 760/40

Lungime Segmente

1) Valorile lungimilor segmentelor sunt obținute din proiecție în plan.

Punct început	X / Y	Punct sfârșit	X / Y	Lungime segment (** (m)
1	493.374,795 343.347,975	2	493.371,015 343.353,446	6.65
2	493.371,015 343.353,446	3	493.260,074 343.277,667	134.352
3	493.260,074 343.277,667	4	493.272,246 343.278,179	12.183
4	493.272,246 343.278,179	5	493.272,519 343.278,114	0.281
5	493.272,519 343.278,114	1	493.374,795 343.347,975	123.859

** Lungimile segmentelor sunt determinate în planul de proiecție Stereo 70 și sunt rotunjite la 1 milimetru.

*** Distanța dintre puncte este formată din segmente cumulate ce sunt mai mici decât valoarea 1 milimetru.

Neutilizabil în Circuitul
Civil

**DATE DESPRE IMOBILUL NR. 15866**

Oficiul de Cadastru și Publicitate Imobiliară ARGES
Biroul de Cadastru și Publicitate Imobiliară Costesti

A. Partea I. Descrierea imobilului

TEREN Extravilan

Adresa: Jud. Arges

Nr. Crt	Nr cadastral Nr. topografic	Suprafața* (mp)	Observații / Referințe
A1		2.221	Sector cadastral:52 Teren neimprejmuit;

B. Partea II. Proprietari și acte

Inscrieri privitoare la dreptul de proprietate și alte drepturi reale		Referințe
/		
Act Notarial nr. 177, din 12/05/2004 emis de BIN CARMEN GRECU;		
B1	Intabulare, drept de PROPRIETATE, dobandit prin Succesiune, cota actuala 3/4, cota initiala 3/4 1) ARDELEANU ANTOANETA	A1
Act Notarial nr. 41, din 03/04/2007 emis de BIN SAVIN LUMINIȚA-CRISTIANA;		
B2	Intabulare, drept de PROPRIETATE, dobandit prin Succesiune, cota actuala 1/4, cota initiala 1/4 1) ARDELEANU ANTOANETA	A1

C. Partea III. SARCINI .

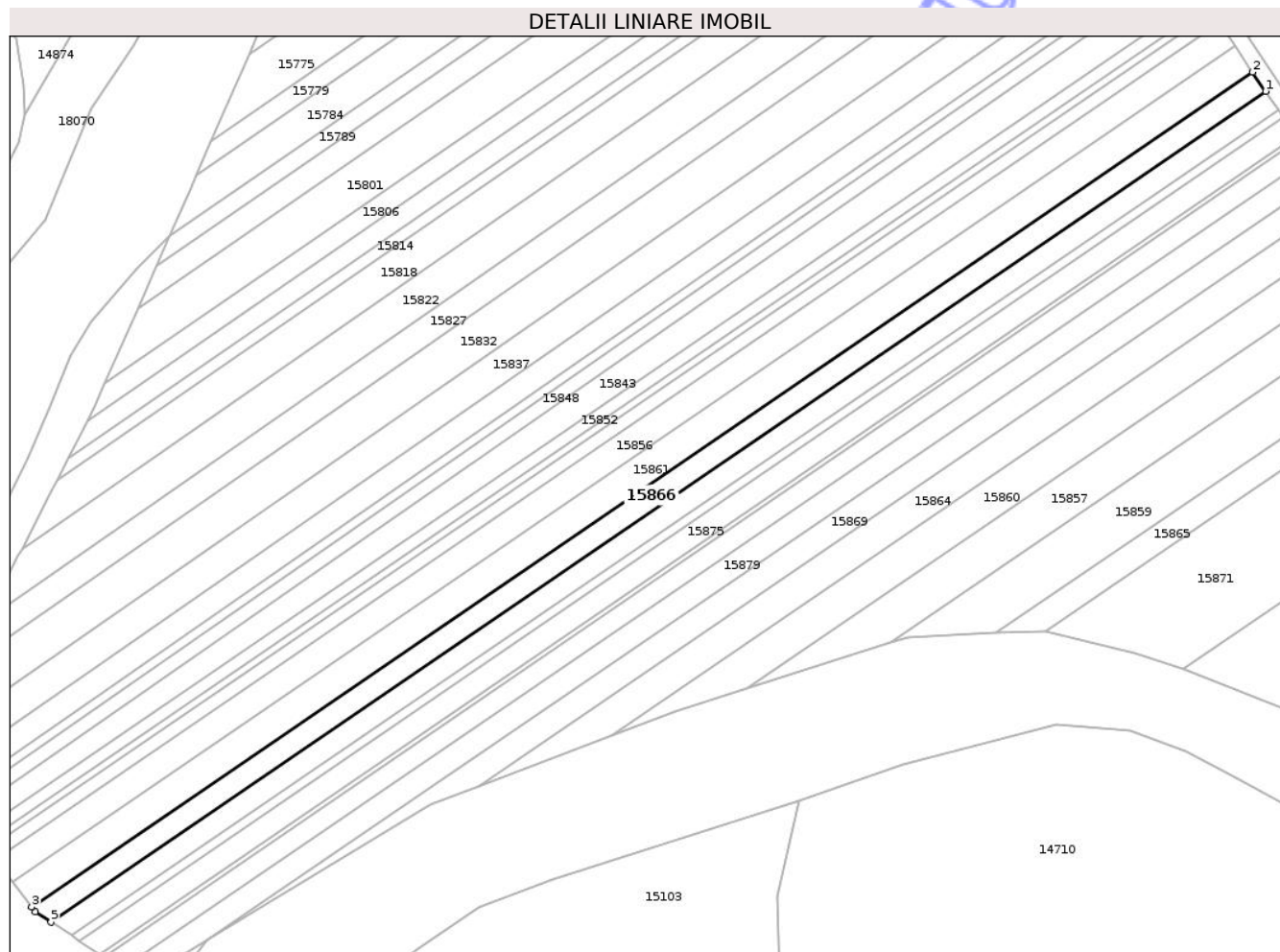
Inscrieri privind dezmembramintele dreptului de proprietate, drepturi reale de garanție și sarcini	Referințe
NU SUNT	

Anexa Nr. 1 La Partea I

Teren

Nr cadastral	Suprafața (mp)*	Observații / Referințe
	2.221	

* Suprafața este determinată în planul de proiecție Stereo 70.



Date referitoare la teren

Crt	Categorie folosință	Intravilan	Suprafața (mp)	Tarla	Parcelă	Nr. topo	Observații / Referințe
1	arabil	NU	2.221	61	760	-	In act P 760/28

Lungime Segmente

1) Valorile lungimilor segmentelor sunt obținute din proiecție în plan.

Punct început	X / Y	Punct sfârșit	X / Y	Lungime segment (** (m)
1	493.328,644 343.415,394	2	493.325,334 343.420,294	5.913
2	493.325,334 343.420,294	3	493.014,543 343.208,006	376.374
3	493.014,543 343.208,006	4	493.015,513 343.206,769	1.572
4	493.015,513 343.206,769	5	493.019,463 343.204,206	4.709
5	493.019,463 343.204,206	1	493.328,644 343.415,394	374.424

** Lungimile segmentelor sunt determinate în planul de proiecție Stereo 70 și sunt rotunjite la 1 milimetru.

*** Distanța dintre puncte este formată din segmente cumulate ce sunt mai mici decât valoarea 1 milimetru.

Neutilizabil în Circuitul
Civil

**DATE DESPRE IMOBILUL NR. 15867**

Oficiul de Cadastru și Publicitate Imobiliară ARGES
Biroul de Cadastru și Publicitate Imobiliară Costesti

A. Partea I. Descrierea imobilului

TEREN Extravilan

Adresa: Jud. Arges

Nr. Crt	Nr cadastral Nr. topografic	Suprafața* (mp)	Observații / Referințe
A1		3.717	Sector cadastral:52 Teren neimprejmuit;

B. Partea II. Proprietari și acte

Inscrieri privitoare la dreptul de proprietate și alte drepturi reale		Referințe
/		
Act Notarial nr. 33, din 01/03/2000 emis de BIN DANCIU ILIE (Certificat de deces nr. 1189, din 11.09.2013, eliberat de Serviciul Public Comunitar Local de evidență a Persoanelor Pitesti, data 11.09.2013);		
B1	Intabulare, drept de PROPRIETATE, dobandit prin Succesiune, cota actuala 2/8, cota initiala 2/8 1) MĂRGĂRITESCU DUMITRA DEFUNCT:Da	A1
B2	Intabulare, drept de PROPRIETATE, dobandit prin Succesiune, cota actuala 3/8, cota initiala 3/8 1) MĂRGĂRITESCU CRISTINEL-ALEXANDRU	A1
B3	Intabulare, drept de PROPRIETATE, dobandit prin Succesiune, cota actuala 3/8, cota initiala 3/8 1) PĂTRAȘCU DORINA-ADRIANA	A1

C. Partea III. SARCINI .

Inscrieri privind dezmembramintele dreptului de proprietate, drepturi reale de garanție și sarcini	Referințe
NU SUNT	


Anexa Nr. 1 La Partea I

Teren

Nr cadastral	Suprafața (mp)*	Observații / Referințe
	3.717	

* Suprafața este determinată în planul de proiecție Stereo 70.

DETALII LINIARE IMOBIL



Date referitoare la teren

Crt	Categorie folosință	Intra vilan	Suprafața (mp)	Tarla	Parcelă	Nr. topo	Observații / Referințe
1	arabil	NU	3.717	61	745	-	In act P 745/29

Lungime Segmente

1) Valorile lungimilor segmentelor sunt obținute din proiecție în plan.

Punct început	X / Y	Punct sfârșit	X / Y	Lungime segment (** (m)
1	494.001,583 343.215,151	2	494.003,652 343.200,966	14.335
2	494.003,652 343.200,966	3	494.347,396 343.443,759	420.842
3	494.347,396 343.443,759	4	494.346,426 343.449,061	5.39
4	494.346,426 343.449,061	1	494.001,583 343.215,151	416.69

** Lungimile segmentelor sunt determinate în planul de proiecție Stereo 70 și sunt rotunjite la 1 milimetru.

*** Distanţa dintre puncte este formată din segmente cumulate ce sunt mai mici decât valoarea 1 milimetru.

Neutilizabil în Circuitul
Civil

**DATE DESPRE IMOBILUL NR. 15868**

Oficiul de Cadastru și Publicitate Imobiliară ARGES
Biroul de Cadastru și Publicitate Imobiliară Costesti

A. Partea I. Descrierea imobilului

TEREN Extravilan

Adresa: Jud. Arges

Nr. Crt	Nr cadastral Nr. topografic	Suprafața* (mp)	Observații / Referințe
A1		2.100	Sector cadastral:52 Teren neimprejmuit;

B. Partea II. Proprietari și acte

Inscrieri privitoare la dreptul de proprietate și alte drepturi reale	Referințe
/	
Act Administrativ nr. 106200, din 12/01/1999 emis de CJSDPAT ARGES;	
B1	A1
Intabulare, drept de PROPRIETATE, dobandit prin Reconstituire, cota actuala 1/1, cota initiala 1/1	
1) PÎRVU T. ILINCA	

C. Partea III. SARCINI .

Inscrieri privind dezmembramintele dreptului de proprietate, drepturi reale de garanție și sarcini	Referințe
NU SUNT	


Anexa Nr. 1 La Partea I

Teren

Nr cadastral	Suprafața (mp)*	Observații / Referințe
	2.100	

* Suprafața este determinată în planul de proiecție Stereo 70.

DETALII LINIARE IMOBIL



Date referitoare la teren

Crt	Categorie folosință	Intra vilan	Suprafața (mp)	Tarla	Parcelă	Nr. topo	Observații / Referințe
1	arabil	NU	2.100	61	753	-	In act P 753/23

Lungime Segmente

1) Valorile lungimilor segmentelor sunt obținute din proiecție în plan.

Punct început	X / Y	Punct sfârșit	X / Y	Lungime segment (** (m)
1	493.645,916 343.370,219	2	493.644,206 343.379,027	8.972
2	493.644,206 343.379,027	3	493.432,807 343.247,789	248.823
3	493.432,807 343.247,789	4	493.431,752 343.237,264	10.578
4	493.431,752 343.237,264	1	493.645,916 343.370,219	252.078

** Lungimile segmentelor sunt determinate în planul de proiecție Stereo 70 și sunt rotunjite la 1 milimetru.

*** Distanţa dintre puncte este formată din segmente cumulate ce sunt mai mici decât valoarea 1 milimetru.

Neutilizabil în Circuitul
Civil

**DATE DESPRE IMOBILUL NR. 15869**

Oficiul de Cadastru și Publicitate Imobiliară ARGES
Biroul de Cadastru și Publicitate Imobiliară Costesti

A. Partea I. Descrierea imobilului

TEREN Extravilan

Adresa: Jud. Arges

Nr. Crt	Nr cadastral Nr. topografic	Suprafața* (mp)	Observații / Referințe
A1		1.927	Sector cadastral:52 Teren neimprejmuit;

B. Partea II. Proprietari și acte

Inscrieri privitoare la dreptul de proprietate și alte drepturi reale		Referințe
/		
Act Notarial nr. 190, din 13/06/2016 emis de BIN CARMEN GRECU;		
B1	Intabulare, drept de PROPRIETATE, dobandit prin Succesiune, cota actuala 1/4, cota initiala 1/4 1) CONSTANTIN ELENA	A1
B2	Intabulare, drept de PROPRIETATE, dobandit prin Succesiune, cota actuala 1/4, cota initiala 1/4 1) BRÂNDUȘĂ IOANA	A1
B3	Intabulare, drept de PROPRIETATE, dobandit prin Succesiune, cota actuala 1/4, cota initiala 1/4 1) CIOCĂNEL NICOLAE	A1
B4	Intabulare, drept de PROPRIETATE, dobandit prin Succesiune, cota actuala 1/4, cota initiala 1/4 1) CIOCĂNEL LILIANA	A1

C. Partea III. SARCINI .

Inscrieri privind dezmembramintele dreptului de proprietate, drepturi reale de garanție și sarcini	Referințe
NU SUNT	

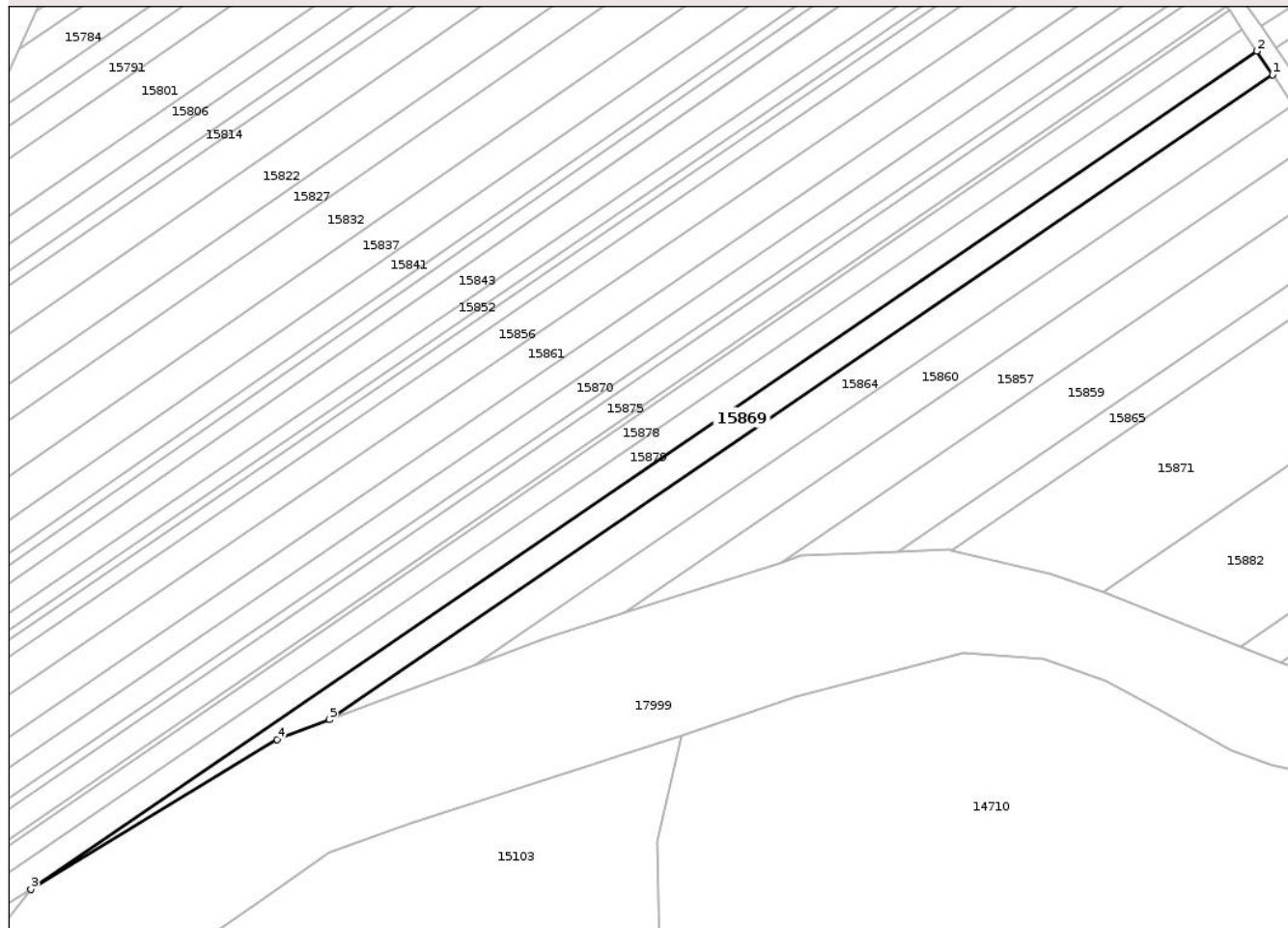
Anexa Nr. 1 La Partea I

Teren

Nr cadastral	Suprafața (mp)*	Observații / Referințe
	1.927	

* Suprafața este determinată în planul de proiecție Stereo 70.

DETALII LINIARE IMOBIL



Date referitoare la teren

Crt	Categorie folosință	Intra vilan	Suprafața (mp)	Tarla	Parcelă	Nr. topo	Observații / Referințe
1	arabil	NU	1.927	61	760	-	In act P 760/35

Lungime Segmente

1) Valorile lungimilor segmentelor sunt obținute din proiecție în plan.

Punct început	X / Y	Punct sfârșit	X / Y	Lungime segment (** (m)
1	493.347,024 343.388,19	2	493.343,333 343.393,652	6.592
2	493.343,333 343.393,652	3	493.059,145 343.199,536	344.157
3	493.059,145 343.199,536	4	493.116,224 343.234,26	66.811
4	493.116,224 343.234,26	5	493.128,352 343.238,824	12.958
5	493.128,352 343.238,824	1	493.347,024 343.388,19	264.816

** Lungimile segmentelor sunt determinate în planul de proiecţie Stereo 70 şi sunt rotunjite la 1 milimetru.

*** Distanţa dintre puncte este formată din segmente cumulate ce sunt mai mici decât valoarea 1 milimetru.

Neutilizabil în Circuitul
Civil

**DATE DESPRE IMOBILUL NR. 15870**

Oficiul de Cadastru și Publicitate Imobiliară ARGES
Biroul de Cadastru și Publicitate Imobiliară Costesti

A. Partea I. Descrierea imobilului

TEREN Extravilan

Adresa: Jud. Arges

Nr. Crt	Nr cadastral Nr. topografic	Suprafața* (mp)	Observații / Referințe
A1		2.184	Sector cadastral:52 Teren neimprejmut;

B. Partea II. Proprietari și acte

Inscrieri privitoare la dreptul de proprietate și alte drepturi reale		Referințe
/		
Act Notarial nr. 354, din 05/12/2002 emis de BIN DANCIU ILIE;		
B1	Intabulare, drept de PROPRIETATE, dobandit prin Succesiune, cota actuala 1/5, cota initiala 1/5 1) POPESCU ION	A1
B2	Intabulare, drept de PROPRIETATE, dobandit prin Succesiune, cota actuala 1/5, cota initiala 1/5 1) ZANDAR ILINCA	A1
B3	Intabulare, drept de PROPRIETATE, dobandit prin Succesiune, cota actuala 1/5, cota initiala 1/5 1) POPESCU FLOAREA	A1
B4	Intabulare, drept de PROPRIETATE, dobandit prin Succesiune, cota actuala 1/5, cota initiala 1/5 1) GEORGESCU LILIANA	A1
B5	Intabulare, drept de PROPRIETATE, dobandit prin Succesiune, cota actuala 1/5, cota initiala 1/5 1) POPESCU GHEORGHE	A1

C. Partea III. SARCINI .

Inscrieri privind dezmembramintele dreptului de proprietate, drepturi reale de garanție și sarcini	Referințe
NU SUNT	

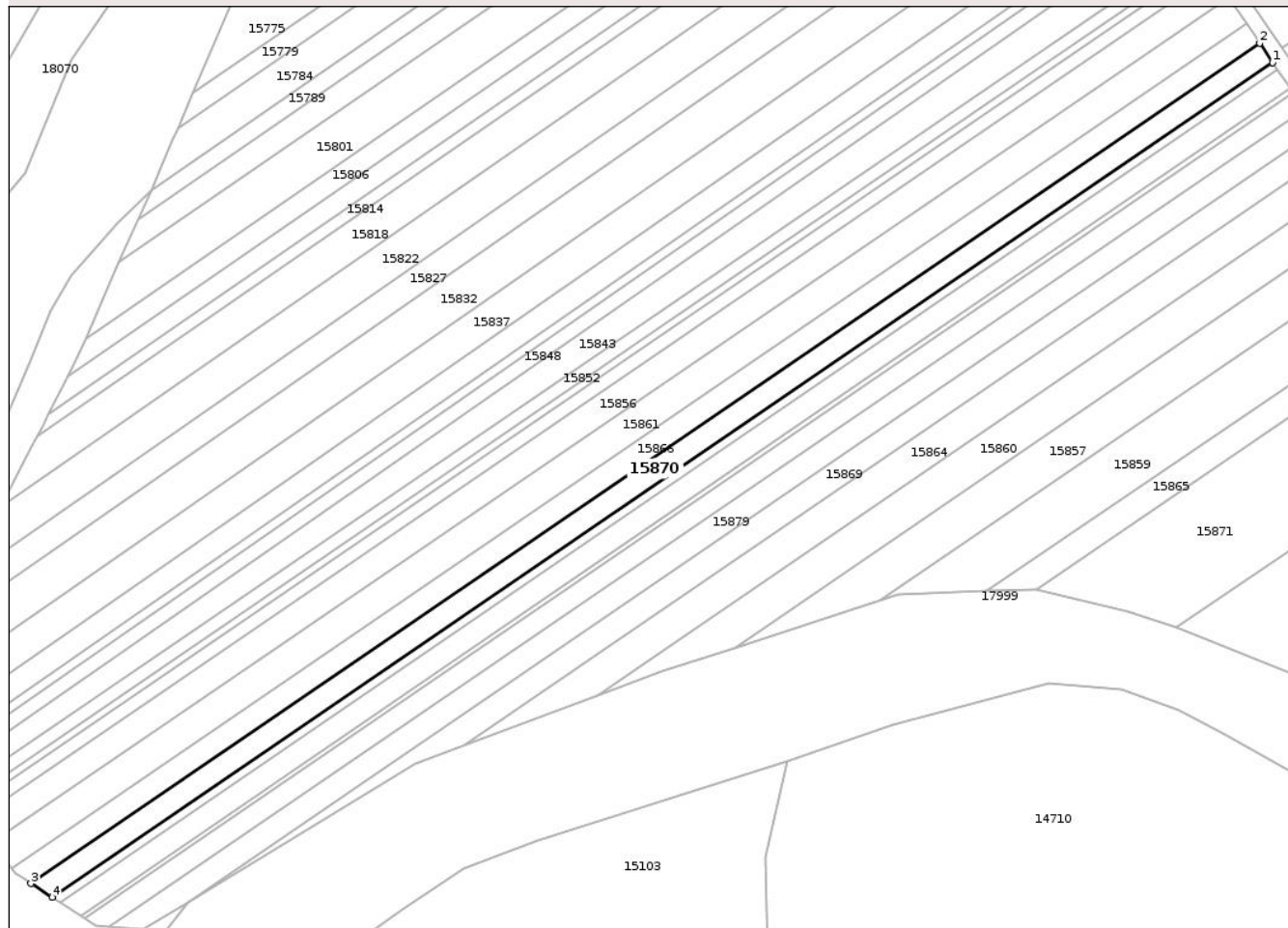
Anexa Nr. 1 La Partea I

Teren

Nr cadastral	Suprafața (mp)*	Observații / Referințe
	2.184	

* Suprafața este determinată în planul de proiecție Stereo 70.

DETALII LINIARE IMOBIL



Date referitoare la teren

Crt	Categorie folosință	Intra vilan	Suprafața (mp)	Tarla	Parcelă	Nr. topo	Observații / Referințe
1	arabil	NU	2.184	61	760	-	In act P 760/29

Lungime Segmente

1) Valorile lungimilor segmentelor sunt obținute din proiecție în plan.

Punct început	X / Y	Punct sfârșit	X / Y	Lungime segment (** (m)
1	493.331,921 343.410,545	2	493.328,644 343.415,394	5.852
2	493.328,644 343.415,394	3	493.019,463 343.204,206	374.424
3	493.019,463 343.204,206	4	493.024,785 343.200,754	6.343
4	493.024,785 343.200,754	1	493.331,921 343.410,545	371.947

** Lungimile segmentelor sunt determinate în planul de proiecție Stereo 70 și sunt rotunjite la 1 milimetru.

*** Distanţa dintre puncte este formată din segmente cumulate ce sunt mai mici decât valoarea 1 milimetru.

Neutilizabil în Circuitul
Civil

**DATE DESPRE IMOBILUL NR. 15871**

Oficiul de Cadastru și Publicitate Imobiliară ARGES
Biroul de Cadastru și Publicitate Imobiliară Costesti

A. Partea I. Descrierea imobilului

TEREN Extravilan

Adresa: Jud. Arges

Nr. Crt	Nr cadastral Nr. topografic	Suprafața* (mp)	Observații / Referințe
A1	89588	3.078	Sector cadastral:52 Teren neimprejmuit;

B. Partea II. Proprietari și acte

Inscrieri privitoare la dreptul de proprietate și alte drepturi reale	Referințe
5723 / 20/03/2025	
Act Notarial nr. 1290, din 19/03/2025 emis de DANCIU NARCIS VIOREL;	
B11	A1
Intabulare, drept de PROPRIETATE, dobandit prin Conventie, cota actuala 1/1, cota initiala 1/1	
1) SOREGRIM INTERNATIONAL SRL, CIF:5486735	

C. Partea III. SARCINI .

Inscrieri privind dezmembramintele dreptului de proprietate, drepturi reale de garanție și sarcini	Referințe
NU SUNT	

Anexa Nr. 1 La Partea I

Teren

Nr cadastral	Suprafața (mp)*	Observații / Referințe
89588	3.078	

* Suprafața este determinată în planul de proiecție Stereo 70.

DETALII LINIARE IMOBIL



Date referitoare la teren

Crt	Categorie folosință	Intra vilan	Suprafața (mp)	Tarla	Parcelă	Nr. topo	Observații / Referințe
1	arabil	NU	3.078	61	760	-	

Lungime Segmente

1) Valorile lungimilor segmentelor sunt obținute din proiecție în plan.

Punct început	X / Y	Punct sfârșit	X / Y	Lungime segment (** (m)
1	493.388,951 343.323,999	2	493.376,713 343.345,197	24.477
2	493.376,713 343.345,197	3	493.374,795 343.347,975	3.376
3	493.374,795 343.347,975	4	493.272,519 343.278,114	123.859
4	493.272,519 343.278,114	5	493.295,462 343.272,664	23.581
5	493.295,462 343.272,664	6	493.307,724 343.268,477	12.957

Punct început	X / Y	Punct sfârșit	X / Y	Lungime segment (** (m)
6	493.307,724 343.268,477	1	493.388,951 343.323,999	98.39

** Lungimile segmentelor sunt determinate în planul de proiecție Stereo 70 și sunt rotunjite la 1 milimetru.

*** Distanța dintre puncte este formată din segmente cumulate ce sunt mai mici decât valoarea 1 milimetru.

Neutilizabil în Circuitul Civil

**DATE DESPRE IMOBILUL NR. 15872**

Oficiul de Cadastru și Publicitate Imobiliară ARGES
Biroul de Cadastru și Publicitate Imobiliară Costesti

A. Partea I. Descrierea imobilului

TEREN Extravilan

Adresa: Jud. Arges

Nr. Crt	Nr cadastral Nr. topografic	Suprafața* (mp)	Observații / Referințe
A1		800	Sector cadastral:52 Teren neimprejmuit;

B. Partea II. Proprietari și acte

Inscrieri privitoare la dreptul de proprietate și alte drepturi reale	Referințe
/	
Act Administrativ nr. 48198, din 03/08/1994 emis de CJSDPAT ARGES;	
B1	A1
Intabulare, drept de PROPRIETATE, dobandit prin Reconstituire, cota actuala 1/1, cota initiala 1/1	
1) VASILE V. ALEXANDRA	
2) SOARE V. VASILICA	
3) BRATU V. IOANA	
4) POPESCU D. ION	

C. Partea III. SARCINI .

Inscrieri privind dezmembramintele dreptului de proprietate, drepturi reale de garanție și sarcini	Referințe
NU SUNT	

*** Distanţa dintre puncte este formată din segmente cumulate ce sunt mai mici decât valoarea 1 milimetru.

Neutilizabil în Circuitul
Civil

**DATE DESPRE IMOBILUL NR. 15873**

Oficiul de Cadastru și Publicitate Imobiliară ARGES
Biroul de Cadastru și Publicitate Imobiliară Costesti

A. Partea I. Descrierea imobilului

TEREN Extravilan

Adresa: Jud. Arges

Nr. Crt	Nr cadastral Nr. topografic	Suprafața* (mp)	Observații / Referințe
A1		4.571	Sector cadastral:52 Teren neimprejmuit;

B. Partea II. Proprietari și acte

Inscrieri privitoare la dreptul de proprietate și alte drepturi reale	Referințe
/	
Hotarare Judecatoreasca nr. 69, din 31/01/2005 emis de JUDECĂTORIA COSTEȘTI;	
B1	Intabulare, drept de PROPRIETATE, dobandit prin lesire Din Indiviziune, cota actuala 1/1, cota initiala 1/1
	1) Ion Floarea , Certificat de deces, Seria DS, Nr. 19981, eliberat de Primăria Comunei Buzoești DEFUNCT:Da

C. Partea III. SARCINI .

Inscrieri privind dezmembramintele dreptului de proprietate, drepturi reale de garanție și sarcini	Referințe
NU SUNT	

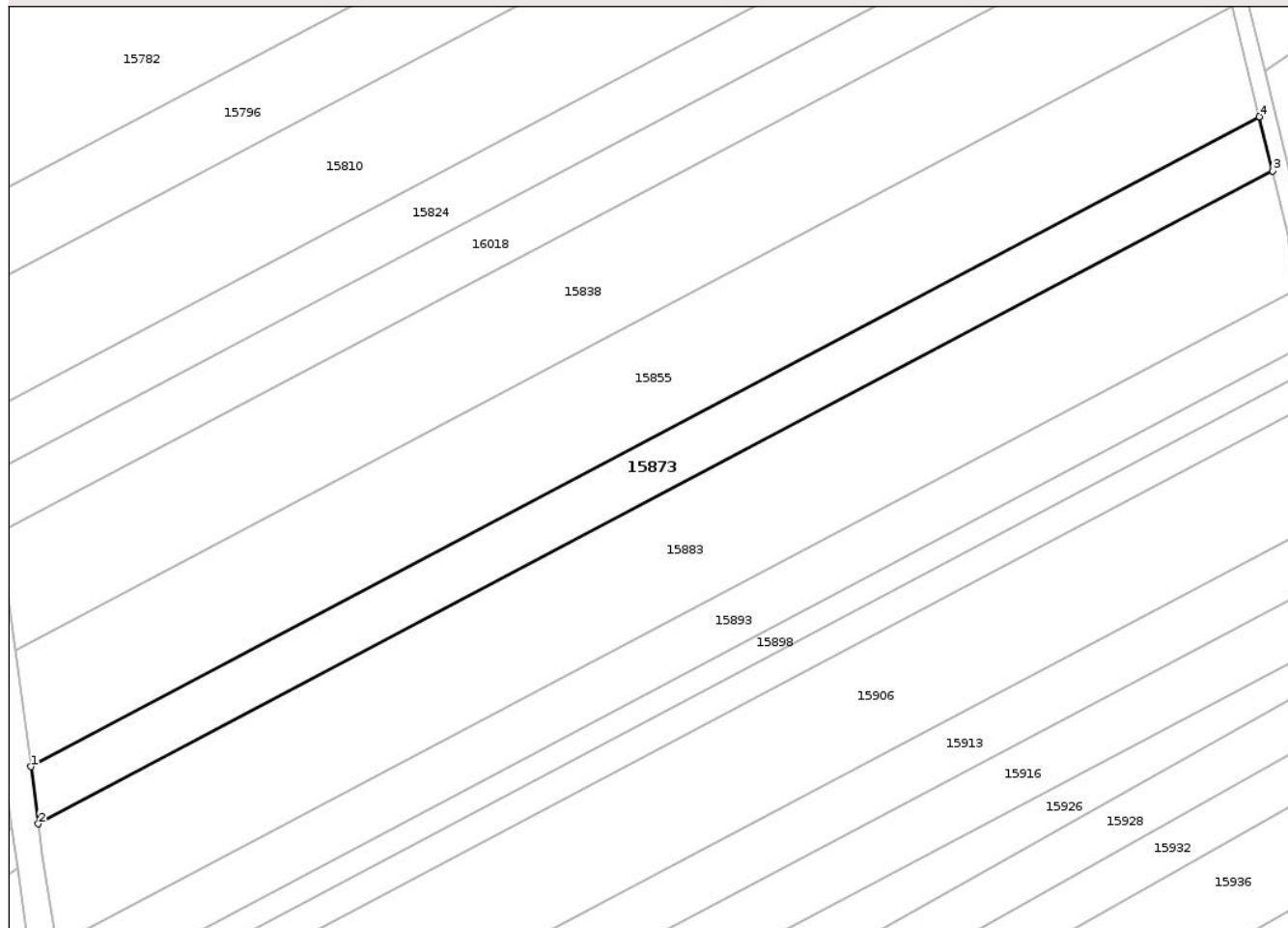
Anexa Nr. 1 La Partea I

Teren

Nr cadastral	Suprafața (mp)*	Observații / Referințe
	4.571	

* Suprafața este determinată în planul de proiecție Stereo 70.

DETALII LINIARE IMOBIL



Date referitoare la teren

Crt	Categorie folosință	Intra vilan	Suprafața (mp)	Tarla	Parcelă	Nr. topo	Observații / Referințe
1	arabil	NU	4.571	61	745	-	In act P 745a/30

Lungime Segmente

1) Valorile lungimilor segmentelor sunt obținute din proiecție în plan.

Punct început	X / Y	Punct sfârșit	X / Y	Lungime segment (** (m)
1	493.672,362 343.231,381	2	493.674,215 343.217,305	14.197
2	493.674,215 343.217,305	3	493.978,521 343.378,133	344.191
3	493.978,521 343.378,133	4	493.975,261 343.391,466	13.726
4	493.975,261 343.391,466	1	493.672,362 343.231,381	342.6

** Lungimile segmentelor sunt determinate în planul de proiecție Stereo 70 și sunt rotunjite la 1 milimetru.

*** Distanţa dintre puncte este formată din segmente cumulate ce sunt mai mici decât valoarea 1 milimetru.

Neutilizabil în Circuitul
Civil

**DATE DESPRE IMOBILUL NR. 15874**

Oficiul de Cadastru și Publicitate Imobiliară ARGES
Biroul de Cadastru și Publicitate Imobiliară Costesti

A. Partea I. Descrierea imobilului

TEREN Extravilan

Adresa: Jud. Arges

Nr. Crt	Nr cadastral Nr. topografic	Suprafața* (mp)	Observații / Referințe
A1		6.741	Sector cadastral:52 Teren neimprejmuit;

B. Partea II. Proprietari și acte

Inscrieri privitoare la dreptul de proprietate și alte drepturi reale	Referințe
/	
Act Notarial nr. 282, din 24/11/2000 emis de BIN DANCIU ILIE (Certificat de deces nr. 51, din 18.07.2011, eliberat de Primăria Comunei Buzoești, 18.07.2011);	
B2	A1
Intabulare, drept de PROPRIETATE, dobandit prin Succesiune, cota actuala 1/1, cota initiala 1/1 1) ALBULESCU MARIA DEFUNCT:Da	

C. Partea III. SARCINI .

Inscrieri privind dezmembramintele dreptului de proprietate, drepturi reale de garanție și sarcini	Referințe
NU SUNT	

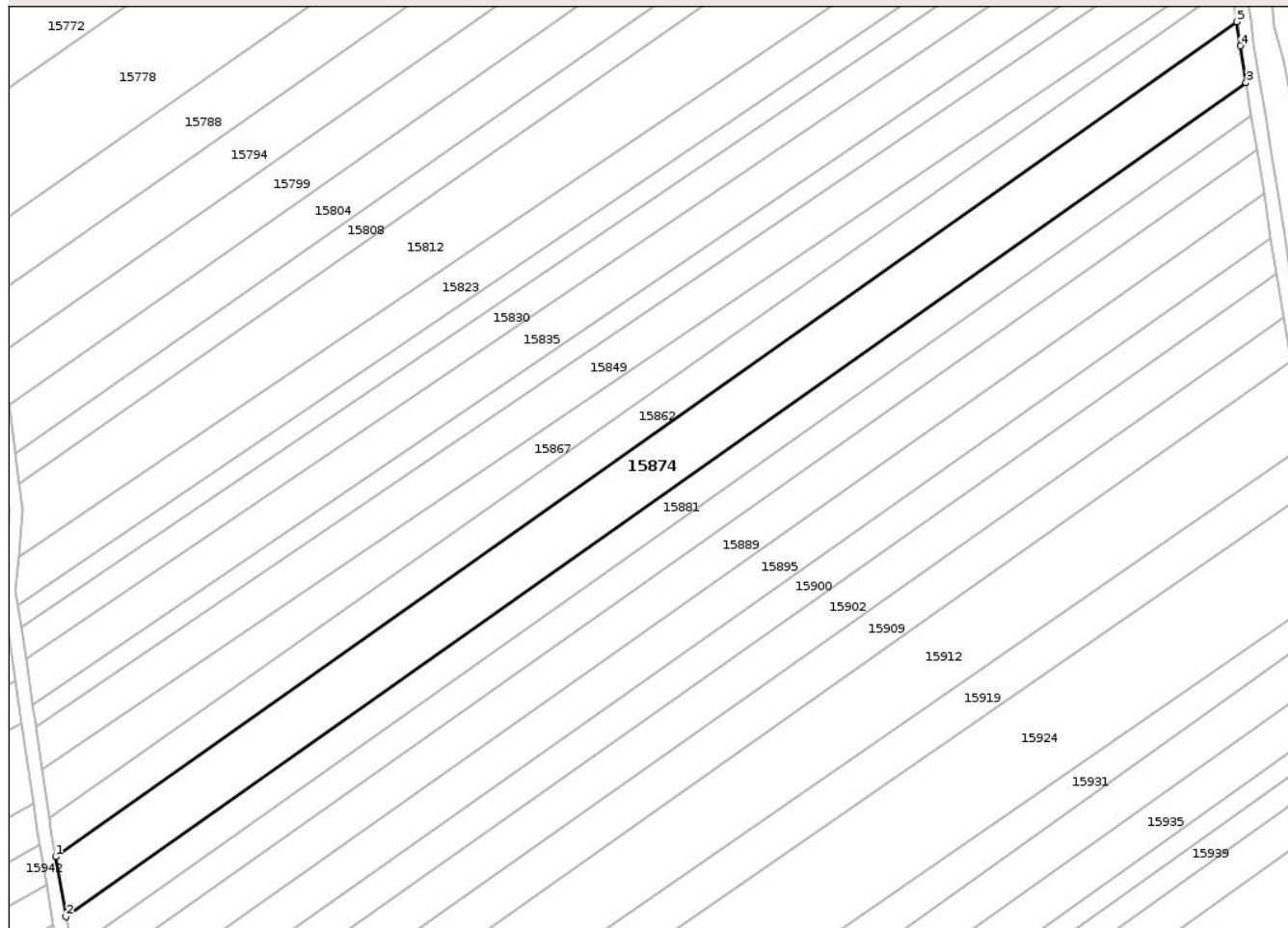
Anexa Nr. 1 La Partea I

Teren

Nr cadastral	Suprafața (mp)*	Observații / Referințe
	6.741	

* Suprafața este determinată în planul de proiecție Stereo 70.

DETALII LINIARE IMOBIL



Date referitoare la teren

Crt	Categorie folosință	Intra vilan	Suprafața (mp)	Tarla	Parcelă	Nr. topo	Observații / Referințe
1	arabil	NU	6.741	61	745	-	In act P 745/27

Lungime Segmente

1) Valorile lungimilor segmentelor sunt obținute din proiecție în plan.

Punct început	X / Y	Punct sfârșit	X / Y	Lungime segment (** (m)
1	494.005,522 343.189,779	2	494.008,58 343.172,305	17.74
2	494.008,58 343.172,305	3	494.351,761 343.414,7	420.153
3	494.351,761 343.414,7	4	494.350,031 343.425,466	10.904
4	494.350,031 343.425,466	5	494.349,079 343.432,44	7.039
5	494.349,079 343.432,44	1	494.005,522 343.189,779	420.614

** Lungimile segmentelor sunt determinate în planul de proiecţie Stereo 70 şi sunt rotunjite la 1 milimetru.

*** Distanţa dintre puncte este formată din segmente cumulate ce sunt mai mici decât valoarea 1 milimetru.

Neutilizabil în Circuitul
Civil

**DATE DESPRE IMOBILUL NR. 15875**

Oficiul de Cadastru și Publicitate Imobiliară ARGES
Biroul de Cadastru și Publicitate Imobiliară Costesti

A. Partea I. Descrierea imobilului

TEREN Extravilan

Adresa: Jud. Arges

Nr. Crt	Nr cadastral Nr. topografic	Suprafața* (mp)	Observații / Referințe
A1		2.111	Sector cadastral:52 Teren neimprejmuit;

B. Partea II. Proprietari și acte

Inscrieri privitoare la dreptul de proprietate și alte drepturi reale	Referințe
/	
Act Administrativ nr. 106498, din 05/02/1999 emis de CJSDPAT ARGES;	
B1	A1
Intabulare, drept de PROPRIETATE, dobandit prin Reconstituire, cota actuala 1/1, cota initiala 1/1	
1) TĂTULESCU I. MARIN	

C. Partea III. SARCINI .

Inscrieri privind dezmembramintele dreptului de proprietate, drepturi reale de garanție și sarcini	Referințe
NU SUNT	

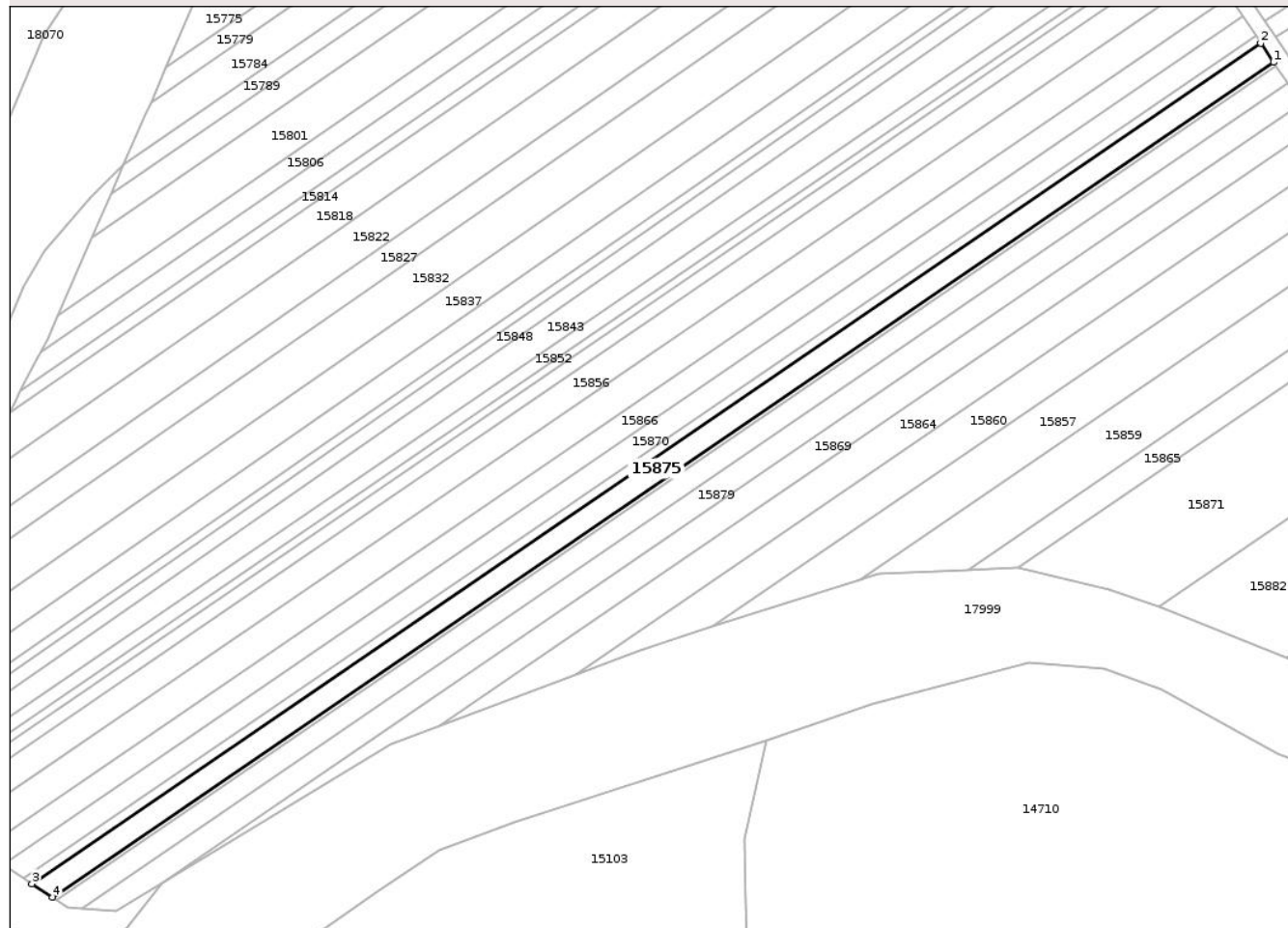
Anexa Nr. 1 La Partea I

Teren

Nr cadastral	Suprafața (mp)*	Observații / Referințe
	2.111	

* Suprafața este determinată în planul de proiecție Stereo 70.

DETALII LINIARE IMOBIL



Date referitoare la teren

Crt	Categorie folosință	Intra vilan	Suprafața (mp)	Tarla	Parcelă	Nr. topo	Observații / Referințe
1	arabil	NU	2.111	61	760	-	In act P 760/32

Lungime Segmente

1) Valorile lungimilor segmentelor sunt obținute din proiecție în plan.

Punct început	X / Y	Punct sfârșit	X / Y	Lungime segment (** (m)
1	493.336,322 343.404,031	2	493.333,126 343.408,76	5.708
2	493.333,126 343.408,76	3	493.026,743 343.199,484	371.035
3	493.026,743 343.199,484	4	493.031,934 343.196,117	6.187
4	493.031,934 343.196,117	1	493.336,322 343.404,031	368.619

** Lungimile segmentelor sunt determinate în planul de proiecție Stereo 70 și sunt rotunjite la 1 milimetru.

*** Distanța dintre puncte este formată din segmente cumulate ce sunt mai mici decât valoarea 1 milimetru.

Neutilizabil în Circuitul
Civil

**DATE DESPRE IMOBILUL NR. 15876**

Oficiul de Cadastru și Publicitate Imobiliară ARGES
 Biroul de Cadastru și Publicitate Imobiliară Costesti

A. Partea I. Descrierea imobilului

TEREN Extravilan

Adresa: Jud. Arges

Nr. Crt	Nr cadastral Nr. topografic	Suprafața* (mp)	Observații / Referințe
A1		437	Sector cadastral:52 Teren neimprejmuit;

B. Partea II. Proprietari și acte

Inscrieri privitoare la dreptul de proprietate și alte drepturi reale	Referințe
/	
Act Administrativ nr. 48174, din 01/08/1994 emis de CJSDPAT ARGES;	
B1	A1
Intabulare, drept de PROPRIETATE, dobandit prin Constituire, cota actuala 1/1, cota initiala 1/1	
1) TĂTULESCU M. ION	

C. Partea III. SARCINI .

Inscrieri privind dezmembramintele dreptului de proprietate, drepturi reale de garanție și sarcini	Referințe
NU SUNT	

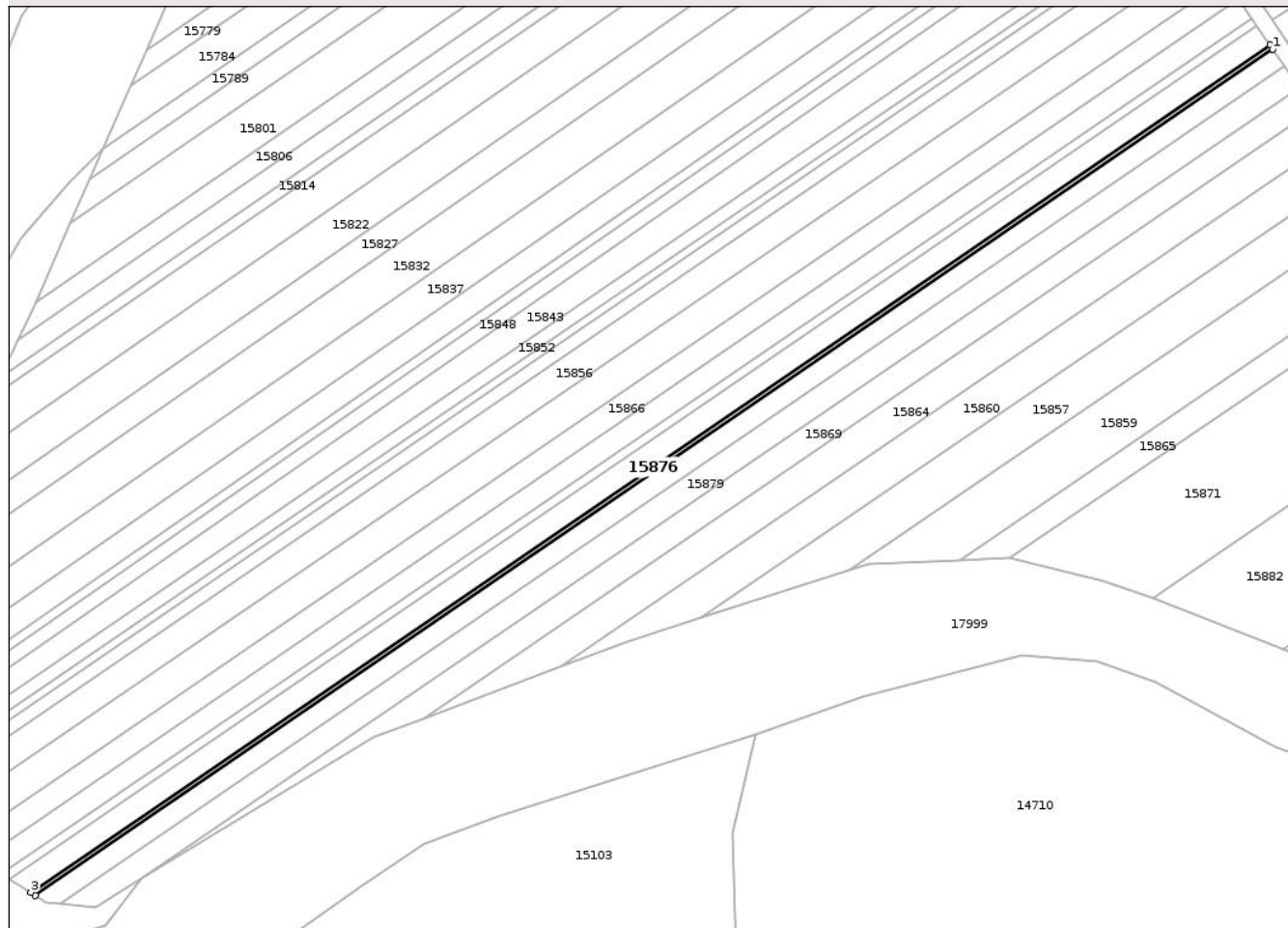
Anexa Nr. 1 La Partea I

Teren

Nr cadastral	Suprafața (mp)*	Observații / Referințe
	437	

* Suprafața este determinată în planul de proiecție Stereo 70.

DETALII LINIARE IMOBIL



Date referitoare la teren

Crt	Categorie folosință	Intra vilan	Suprafața (mp)	Tarla	Parcelă	Nr. topo	Observații / Referințe
1	arabil	NU	437	61	760	-	In act P 760/33

Lungime Segmente

1) Valorile lungimilor segmentelor sunt obținute din proiecție în plan.

Punct început	X / Y	Punct sfârșit	X / Y	Lungime segment (** (m)
1	493.336,986 343.403,048	2	493.336,322 343.404,031	1.186
2	493.336,322 343.404,031	3	493.031,934 343.196,117	368.619
3	493.031,934 343.196,117	4	493.033,013 343.195,417	1.286
4	493.033,013 343.195,417	1	493.336,986 343.403,048	368.117

** Lungimile segmentelor sunt determinate în planul de proiecție Stereo 70 și sunt rotunjite la 1 milimetru.

*** Distanţa dintre puncte este formată din segmente cumulate ce sunt mai mici decât valoarea 1 milimetru.

Neutilizabil în Circuitul
Civil



DATE DESPRE IMOBILUL NR. 15877

Oficiul de Cadastru și Publicitate Imobiliară ARGES
Biroul de Cadastru și Publicitate Imobiliară Costesti

A. Partea I. Descrierea imobilului

TEREN Extravilan

Adresa: Jud. Arges

Nr. Crt	Nr cadastral Nr. topografic	Suprafața* (mp)	Observații / Referințe
A1		2.024	Sector cadastral:52 Teren neimprejmuit;

B. Partea II. Proprietari și acte

Inscrieri privitoare la dreptul de proprietate și alte drepturi reale	Referințe
/	
Act Administrativ nr. 106486, din 02/02/1999 emis de CJSDPAT ARGES;	
B1	A1
Intabulare, drept de PROPRIETATE, dobandit prin Reconstituire, cota actuala 1/1, cota initiala 1/1	
1) BĂDESCU M. GHEORGHE	

C. Partea III. SARCINI .

Inscrieri privind dezmembramintele dreptului de proprietate, drepturi reale de garanție și sarcini	Referințe
NU SUNT	


Anexa Nr. 1 La Partea I

Teren

Nr cadastral	Suprafața (mp)*	Observații / Referințe
	2.024	

* Suprafața este determinată în planul de proiecție Stereo 70.

DETALII LINIARE IMOBIL



Date referitoare la teren

Crt	Categorie folosință	Intra vilan	Suprafața (mp)	Tarla	Parcelă	Nr. topo	Observații / Referințe
1	arabil	NU	2.024	61	753	-	In act P 753/22

Lungime Segmente

1) Valorile lungimilor segmentelor sunt obținute din proiecție în plan.

Punct început	X / Y	Punct sfârșit	X / Y	Lungime segment (** (m)
1	493.646,077 343.369,392	2	493.645,916 343.370,219	0.843
2	493.645,916 343.370,219	3	493.431,752 343.237,264	252.078
3	493.431,752 343.237,264	4	493.430,746 343.227,24	10.074
4	493.430,746 343.227,24	5	493.647,173 343.361,6	254.742
5	493.647,173 343.361,6	1	493.646,077 343.369,392	7.869

** Lungimile segmentelor sunt determinate în planul de proiecție Stereo 70 și sunt rotunjite la 1 milimetru.

*** Distanța dintre puncte este formată din segmente cumulate ce sunt mai mici decât valoarea 1 milimetru.

Neutilizabil în Circuitul
Civil

**DATE DESPRE IMOBILUL NR. 15878**

Oficiul de Cadastru și Publicitate Imobiliară ARGES
Biroul de Cadastru și Publicitate Imobiliară Costesti

A. Partea I. Descrierea imobilului

TEREN Extravilan

Adresa: Jud. Arges

Nr. Crt	Nr cadastral Nr. topografic	Suprafața* (mp)	Observații / Referințe
A1		1.893	Sector cadastral:52 Teren neimprejmuit;

B. Partea II. Proprietari și acte

Inscrieri privitoare la dreptul de proprietate și alte drepturi reale	Referințe
/	
Act Notarial nr. 2279, din 18/10/2004 emis de NP CRACIUN IRINA;	
B1	A1
Intabulare, drept de PROPRIETATE, dobandit prin Conventie, cota actuala 1/1, cota initiala 1/1	
1) LAZĂR GEORGEL, , CĂSĂTORIT CU	
2) LAZĂR VALENTINA	

C. Partea III. SARCINI .

Inscrieri privind dezmembramintele dreptului de proprietate, drepturi reale de garanție și sarcini	Referințe
NU SUNT	

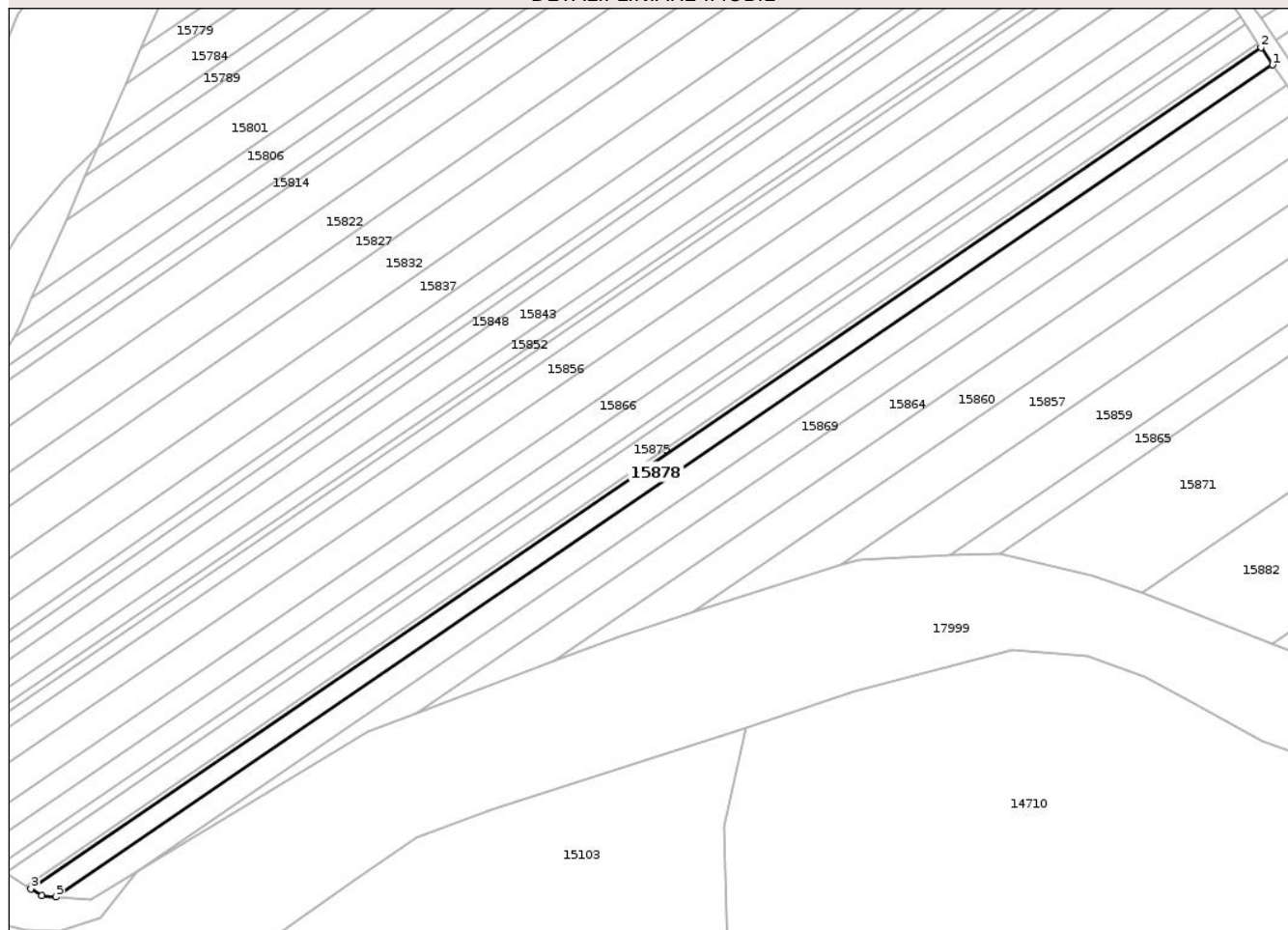
Anexa Nr. 1 La Partea I

Teren

Nr cadastral	Suprafața (mp)*	Observații / Referințe
	1.893	

* Suprafața este determinată în planul de proiecție Stereo 70.

DETALII LINIARE IMOBIL



Date referitoare la teren

Crt	Categorie folosință	Intra vilan	Suprafața (mp)	Tarla	Parcelă	Nr. topo	Observații / Referințe
1	arabil	NU	1.893	61	760	-	In act P 760/34

Lungime Segmente

1) Valorile lungimilor segmentelor sunt obținute din proiecție în plan.

Punct început	X / Y	Punct sfârșit	X / Y	Lungime segment (** (m)
1	493.339,876 343.398,769	2	493.336,986 343.403,048	5.164
2	493.336,986 343.403,048	3	493.033,013 343.195,417	368.117
3	493.033,013 343.195,417	4	493.035,655 343.193,703	3.149
4	493.035,655 343.193,703	5	493.039,192 343.193,385	3.551
5	493.039,192 343.193,385	1	493.339,876 343.398,769	364.134

** Lungimile segmentelor sunt determinate în planul de proiecție Stereo 70 și sunt rotunjite la 1 milimetru.

*** Distanța dintre puncte este formată din segmente cumulate ce sunt mai mici decât valoarea 1 milimetru.

Neutilizabil în Circuitul
Civil

**DATE DESPRE IMOBILUL NR. 15879**

Oficiul de Cadastru și Publicitate Imobiliară ARGES
Biroul de Cadastru și Publicitate Imobiliară Costesti

A. Partea I. Descrierea imobilului

TEREN Extravilan

Adresa: Jud. Arges

Nr. Crt	Nr cadastral Nr. topografic	Suprafața* (mp)	Observații / Referințe
A1		2.221	Sector cadastral:52 Teren neimprejmuit;

B. Partea II. Proprietari și acte

Inscrieri privitoare la dreptul de proprietate și alte drepturi reale		Referințe
/		
Act Notarial nr. 116, din 23/03/2021 emis de BIN CARMEN GRECU;		
B1	Intabulare, drept de PROPRIETATE, dobandit prin Succesiune, cota actuala 1/2, cota initiala 1/2 1) MARINECI VALERIA	A1
B2	Intabulare, drept de PROPRIETATE, dobandit prin Succesiune, cota actuala 1/2, cota initiala 1/2 1) MANEA ION	A1

C. Partea III. SARCINI .

Inscrieri privind dezmembramintele dreptului de proprietate, drepturi reale de garanție și sarcini	Referințe
NU SUNT	

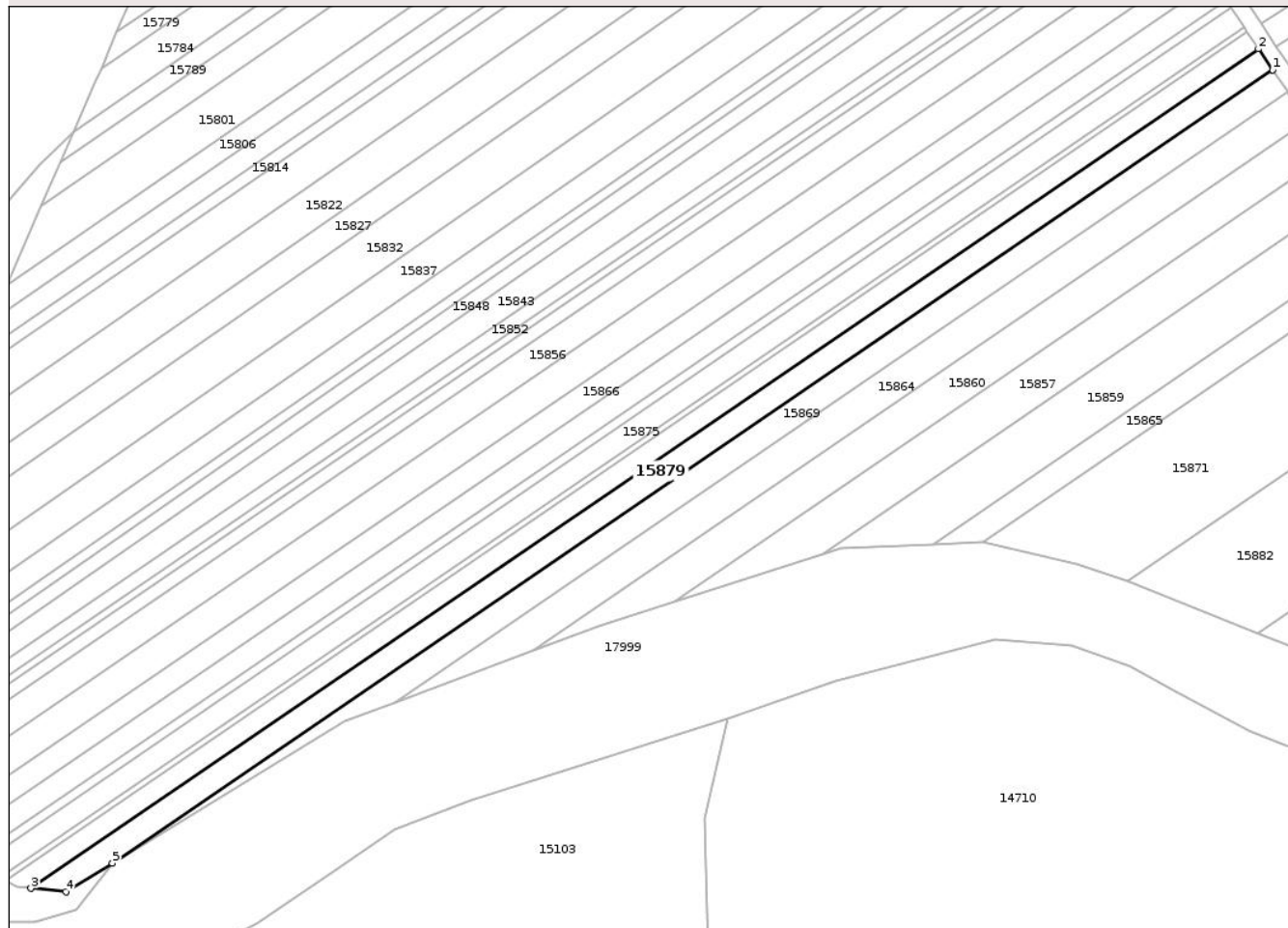
Anexa Nr. 1 La Partea I

Teren

Nr cadastral	Suprafața (mp)*	Observații / Referințe
	2.221	

* Suprafața este determinată în planul de proiecție Stereo 70.

DETALII LINIARE IMOBIL



Date referitoare la teren

Crt	Categorie folosință	Intra vilan	Suprafața (mp)	Tarla	Parcelă	Nr. topo	Observații / Referințe
1	arabil	NU	2.221	61	760	-	In act P 760/35

Lungime Segmente

1) Valorile lungimilor segmentelor sunt obținute din proiecție în plan.

Punct început	X / Y	Punct sfârșit	X / Y	Lungime segment (** (m)
1	493.343,333 343.393,652	2	493.339,876 343.398,769	6.175
2	493.339,876 343.398,769	3	493.039,192 343.193,385	364.134
3	493.039,192 343.193,385	4	493.047,768 343.192,615	8.61
4	493.047,768 343.192,615	5	493.059,145 343.199,536	13.317
5	493.059,145 343.199,536	1	493.343,333 343.393,652	344.157

** Lungimile segmentelor sunt determinate în planul de proiecţie Stereo 70 şi sunt rotunjite la 1 milimetru.

*** Distanţa dintre puncte este formată din segmente cumulate ce sunt mai mici decât valoarea 1 milimetru.

Neutilizabil în Circuitul
Civil

**DATE DESPRE IMOBILUL NR. 15880**

Oficiul de Cadastru și Publicitate Imobiliară ARGES
 Biroul de Cadastru și Publicitate Imobiliară Costesti

A. Partea I. Descrierea imobilului

TEREN Extravilan

Adresa: Jud. Arges

Nr. Crt	Nr cadastral Nr. topografic	Suprafața* (mp)	Observații / Referințe
A1	89569	2.470	Sector cadastral:52 Teren neimprejmuit;

B. Partea II. Proprietari și acte

Inscrieri privitoare la dreptul de proprietate și alte drepturi reale	Referințe
6480 / 08/03/2021	
Act Notarial nr. 1097, din 04/03/2021 emis de DANCIU NARCIS VIOREL;	
B2	A1
Intabulare, drept de PROPRIETATE, dobandit prin Conventie, cota actuala 1/1, cota initiala 1/1	
1) S.C. SOREGRIM INTERNAȚIONAL S.R.L., CIF:5486735	

C. Partea III. SARCINI .

Inscrieri privind dezmembramintele dreptului de proprietate, drepturi reale de garanție și sarcini	Referințe
NU SUNT	


Anexa Nr. 1 La Partea I

Teren

Nr cadastral	Suprafața (mp)*	Observații / Referințe
89569	2.470	

* Suprafața este determinată în planul de proiecție Stereo 70.

DETALII LINIARE IMOBIL



Date referitoare la teren

Crt	Categorie folosință	Intravilan	Suprafața (mp)	Tarla	Parcelă	Nr. topo	Observații / Referințe
1	arabil	NU	2.470	61	753	-	

Lungime Segmente

1) Valorile lungimilor segmentelor sunt obținute din proiecție în plan.

Punct început	X / Y	Punct sfârșit	X / Y	Lungime segment (** (m)
1	493.647,173 343.361,6	2	493.430,746 343.227,24	254.742
2	493.430,746 343.227,24	3	493.429,716 343.216,969	10.323
3	493.429,716 343.216,969	4	493.429,448 343.215,091	1.897
4	493.429,448 343.215,091	5	493.648,641 343.351,169	257.998
5	493.648,641 343.351,169	1	493.647,173 343.361,6	10.534

** Lungimile segmentelor sunt determinate în planul de proiecţie Stereo 70 şi sunt rotunjite la 1 milimetru.

*** Distanţa dintre puncte este formată din segmente cumulate ce sunt mai mici decât valoarea 1 milimetru.

Neutilizabil în Circuitul
Civil

**DATE DESPRE IMOBILUL NR. 15881**

Oficiul de Cadastru și Publicitate Imobiliară ARGES
Biroul de Cadastru și Publicitate Imobiliară Costesti

A. Partea I. Descrierea imobilului

TEREN Extravilan

Adresa: Jud. Arges

Nr. Crt	Nr cadastral Nr. topografic	Suprafața* (mp)	Observații / Referințe
A1		3.716	Sector cadastral:52 Teren neimprejmuit;

B. Partea II. Proprietari și acte

Inscrieri privitoare la dreptul de proprietate și alte drepturi reale	Referințe
/	
Act Notarial nr. 2759, din 22/12/2004 emis de BIN CRACIUN IRINA;	
B1	A1
Intabulare, drept de PROPRIETATE, dobandit prin Iesire Din Indiviziune, cota actuala 1/1, cota initiala 1/1	
1) VARZESCU ION	

C. Partea III. SARCINI .

Inscrieri privind dezmembramintele dreptului de proprietate, drepturi reale de garanție și sarcini	Referințe
NU SUNT	


Anexa Nr. 1 La Partea I

Teren

Nr cadastral	Suprafața (mp)*	Observații / Referințe
	3.716	

* Suprafața este determinată în planul de proiecție Stereo 70.

DETALII LINIARE IMOBIL



Date referitoare la teren

Crt	Categorie folosință	Intra vilan	Suprafața (mp)	Tarla	Parcelă	Nr. topo	Observații / Referințe
1	arabil	NU	3.716	61	745	-	In act P 745/26

Lungime Segmente

1) Valorile lungimilor segmentelor sunt obținute din proiecție în plan.

Punct început	X / Y	Punct sfârșit	X / Y	Lungime segment (** (m)
1	494.008,58 343.172,305	2	494.010,267 343.162,666	9.786
2	494.010,267 343.162,666	3	494.353,324 343.404,974	420.002
3	494.353,324 343.404,974	4	494.351,761 343.414,7	9.851
4	494.351,761 343.414,7	1	494.008,58 343.172,305	420.153

** Lungimile segmentelor sunt determinate în planul de proiecție Stereo 70 și sunt rotunjite la 1 milimetru.

*** Distanța dintre puncte este formată din segmente cumulate ce sunt mai mici decât valoarea 1 milimetru.

Neutilizabil în Circuitul
Civil

**DATE DESPRE IMOBILUL NR. 15882**

Oficiul de Cadastru și Publicitate Imobiliară ARGES
Biroul de Cadastru și Publicitate Imobiliară Costesti

A. Partea I. Descrierea imobilului

TEREN Extravilan

Adresa: Jud. Arges

Nr. Crt	Nr cadastral Nr. topografic	Suprafața* (mp)	Observații / Referințe
A1		2.498	Sector cadastral:52 Teren neimprejmuit;

B. Partea II. Proprietari și acte

Inscrieri privitoare la dreptul de proprietate și alte drepturi reale	Referințe
/	
Act Administrativ nr. 28732, din 29/11/1993 emis de CJSDPAT ARGES;	
B1	A1
Intabulare, drept de PROPRIETATE, dobandit prin Reconstituire, cota actuala 1/1, cota initiala 1/1	
1) NEDEA I. T. GHEORGHE	

C. Partea III. SARCINI .

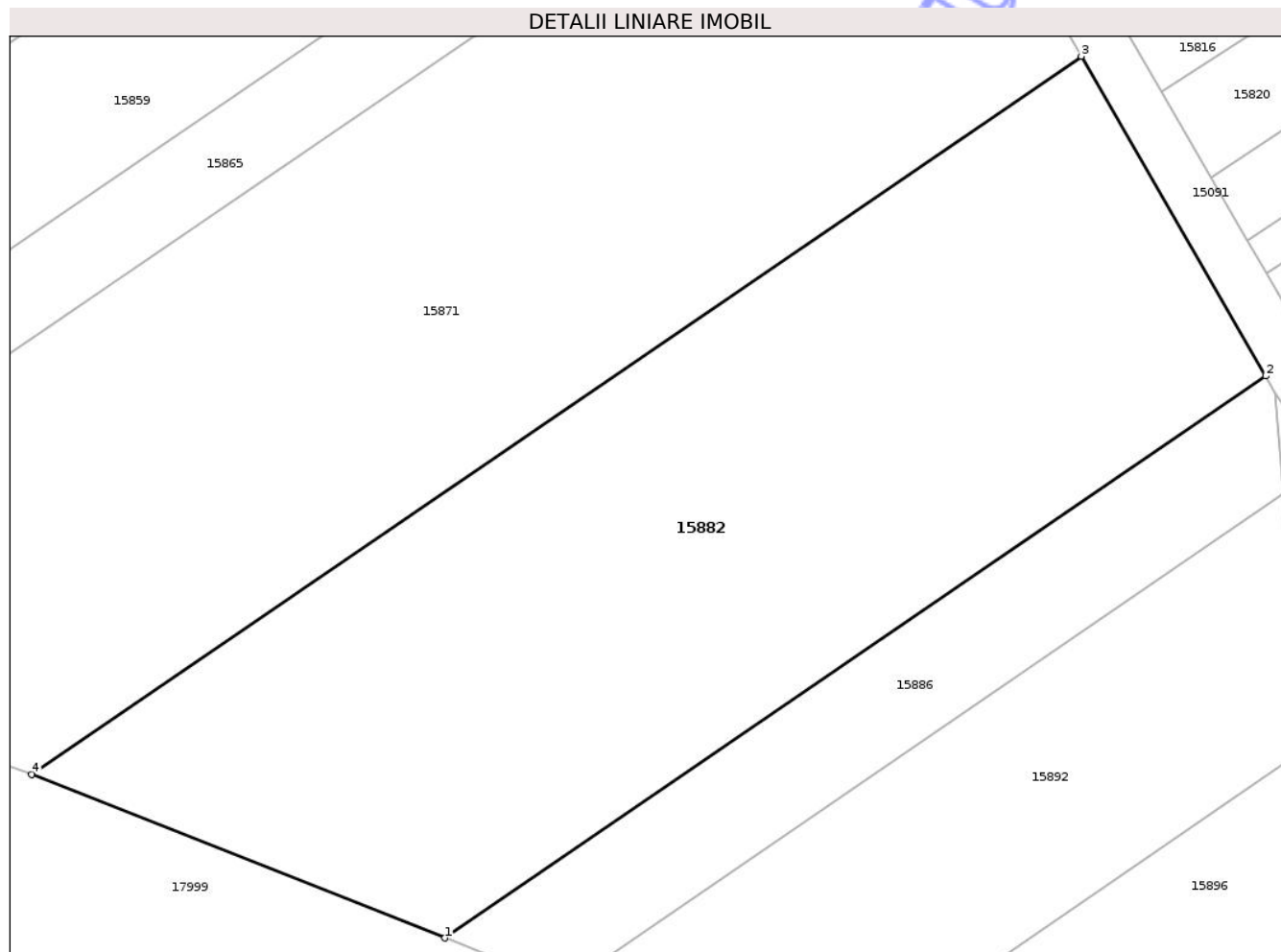
Inscrieri privind dezmembramintele dreptului de proprietate, drepturi reale de garanție și sarcini	Referințe
NU SUNT	

Anexa Nr. 1 La Partea I

Teren

Nr cadastral	Suprafața (mp)*	Observații / Referințe
	2.498	

* Suprafața este determinată în planul de proiecție Stereo 70.



Date referitoare la teren

Crt	Categorie folosință	Intra vilan	Suprafața (mp)	Tarla	Parcelă	Nr. topo	Observații / Referințe
1	arabil	NU	2.498	61	760	-	In act P 760/42

Lungime Segmente

1) Valorile lungimilor segmentelor sunt obținute din proiecție în plan.

Punct început	X / Y	Punct sfârșit	X / Y	Lungime segment (** (m)
1	493.339,707 343.255,817	2	493.403,232 343.299,262	76.96
2	493.403,232 343.299,262	3	493.388,951 343.323,999	28.563
3	493.388,951 343.323,999	4	493.307,724 343.268,477	98.39
4	493.307,724 343.268,477	1	493.339,707 343.255,817	34.397

** Lungimile segmentelor sunt determinate în planul de proiecție Stereo 70 și sunt rotunjite la 1 milimetru.

*** Distanţa dintre puncte este formată din segmente cumulate ce sunt mai mici decât valoarea 1 milimetru.

Neutilizabil în Circuitul
Civil

**DATE DESPRE IMOBILUL NR. 15883**

Oficiul de Cadastru și Publicitate Imobiliară ARGES
Biroul de Cadastru și Publicitate Imobiliară Costesti

A. Partea I. Descrierea imobilului

TEREN Extravilan

Adresa: Jud. Arges

Nr. Crt	Nr cadastral Nr. topografic	Suprafața* (mp)	Observații / Referințe
A1		9.869	Sector cadastral:52 Teren neimprejmuit;

B. Partea II. Proprietari și acte

Inscrieri privitoare la dreptul de proprietate și alte drepturi reale	Referințe
/	
Act Administrativ nr. 44783, din 17/06/1994 emis de CJSDPAT ARGES;	
B1	A1
Intabulare, drept de PROPRIETATE, dobandit prin Reconstituire, cota actuala 1/1, cota initiala 1/1	
1) PREDĂ A. FRUSINA	

C. Partea III. SARCINI .

Inscrieri privind dezmembramintele dreptului de proprietate, drepturi reale de garanție și sarcini	Referințe
NU SUNT	


Anexa Nr. 1 La Partea I

Teren

Nr cadastral	Suprafața (mp)*	Observații / Referințe
	9.869	

* Suprafața este determinată în planul de proiecție Stereo 70.

DETALII LINIARE IMOBIL



Date referitoare la teren

Crt	Categorie folosință	Intra vilan	Suprafața (mp)	Tarla	Parcelă	Nr. topo	Observații / Referințe
1	arabil	NU	9.869	61	745	-	In act P 745a/29

Lungime Segmente

1) Valorile lungimilor segmentelor sunt obținute din proiecție în plan.

Punct început	X / Y	Punct sfârșit	X / Y	Lungime segment (** (m)
1	493.675,214 343.209,711	2	493.678,676 343.187,342	22.635
2	493.678,676 343.187,342	3	493.984,206 343.348,817	345.576
3	493.984,206 343.348,817	4	493.982,422 343.362,177	13.479
4	493.982,422 343.362,177	5	493.978,521 343.378,133	16.426
5	493.978,521 343.378,133	6	493.674,215 343.217,305	344.191

Punct început	X / Y	Punct sfârșit	X / Y	Lungime segment (** (m)
6	493.674,215 343.217,305	1	493.675,214 343.209,711	7.659

** Lungimile segmentelor sunt determinate în planul de proiecție Stereo 70 și sunt rotunjite la 1 milimetru.

*** Distanța dintre puncte este formată din segmente cumulate ce sunt mai mici decât valoarea 1 milimetru.

Neutilizabil în Circuitul Civil

**DATE DESPRE IMOBILUL NR. 15884**

Oficiul de Cadastru și Publicitate Imobiliară ARGES
Biroul de Cadastru și Publicitate Imobiliară Costesti

A. Partea I. Descrierea imobilului

TEREN Extravilan

Adresa: Jud. Arges

Nr. Crt	Nr cadastral Nr. topografic	Suprafața* (mp)	Observații / Referințe
A1		3.716	Sector cadastral:52 Teren neimprejmuit;

B. Partea II. Proprietari și acte

Inscrieri privitoare la dreptul de proprietate și alte drepturi reale	Referințe
/	
Act Administrativ nr. 99800, din 15/08/1997 emis de CJSDPAT ARGES;	
B1	A1
Intabulare, drept de PROPRIETATE, dobandit prin Reconstituire, cota actuala 1/1, cota initiala 1/1	
1) STANCU C. MARIN	
2) STANCU M. IOANA	

C. Partea III. SARCINI .

Inscrieri privind dezmembramintele dreptului de proprietate, drepturi reale de garanție și sarcini	Referințe
NU SUNT	


Anexa Nr. 1 La Partea I

Teren

Nr cadastral	Suprafața (mp)*	Observații / Referințe
	3.716	

* Suprafața este determinată în planul de proiecție Stereo 70.

DETALII LINIARE IMOBIL



Date referitoare la teren

Crt	Categorie folosință	Intra vilan	Suprafața (mp)	Tarla	Parcelă	Nr. topo	Observații / Referințe
1	arabil	NU	3.716	61	745	-	In act P 745/25

Lungime Segmente

1) Valorile lungimilor segmentelor sunt obținute din proiecție în plan.

Punct început	X / Y	Punct sfârșit	X / Y	Lungime segment (** (m)
1	494.010,267 343.162,666	2	494.011,955 343.153,024	9.789
2	494.011,955 343.153,024	3	494.354,888 343.395,244	419.849
3	494.354,888 343.395,244	4	494.353,324 343.404,974	9.855
4	494.353,324 343.404,974	1	494.010,267 343.162,666	420.002

** Lungimile segmentelor sunt determinate în planul de proiecție Stereo 70 și sunt rotunjite la 1 milimetru.

*** Distanţa dintre puncte este formată din segmente cumulate ce sunt mai mici decât valoarea 1 milimetru.

Neutilizabil în Circuitul
Civil

**DATE DESPRE IMOBILUL NR. 15885**

Oficiul de Cadastru și Publicitate Imobiliară ARGES
Biroul de Cadastru și Publicitate Imobiliară Costesti

A. Partea I. Descrierea imobilului

TEREN Extravilan

Adresa: Jud. Arges

Nr. Crt	Nr cadastral Nr. topografic	Suprafața* (mp)	Observații / Referințe
A1		1.848	Sector cadastral:52 Teren neimprejmuit;

B. Partea II. Proprietari și acte

Inscrieri privitoare la dreptul de proprietate și alte drepturi reale		Referințe
/		
Act Administrativ nr. 112715, din 21/02/2001 emis de CJSDPAT ARGES;		
B1	Intabulare, drept de PROPRIETATE, dobandit prin Reconstituire, cota actuala 1/1, cota initiala 1/1 1) BUICAN FLOREA 2) TUFEANU I. NICOLAE	A1

C. Partea III. SARCINI .

Inscrieri privind dezmembramintele dreptului de proprietate, drepturi reale de garanție și sarcini	Referințe
NU SUNT	


Anexa Nr. 1 La Partea I

Teren

Nr cadastral	Suprafața (mp)*	Observații / Referințe
	1.848	

* Suprafața este determinată în planul de proiecție Stereo 70.

DETALII LINIARE IMOBIL



Date referitoare la teren

Crt	Categorie folosință	Intra vilan	Suprafața (mp)	Tarla	Parcelă	Nr. topo	Observații / Referințe
1	arabil	NU	1.848	61	753	-	In act P 753/20

Lungime Segmente

1) Valorile lungimilor segmentelor sunt obținute din proiecție în plan.

Punct început	X / Y	Punct sfârșit	X / Y	Lungime segment (** (m)
1	493.649,726 343.343,457	2	493.648,641 343.351,169	7.788
2	493.648,641 343.351,169	3	493.429,448 343.215,091	257.998
3	493.429,448 343.215,091	4	493.428,132 343.205,89	9.295
4	493.428,132 343.205,89	1	493.649,726 343.343,457	260.823

** Lungimile segmentelor sunt determinate în planul de proiecție Stereo 70 și sunt rotunjite la 1 milimetru.

*** Distanţa dintre puncte este formată din segmente cumulate ce sunt mai mici decât valoarea 1 milimetru.

Neutilizabil în Circuitul
Civil

**DATE DESPRE IMOBILUL NR. 15886**

Oficiul de Cadastru și Publicitate Imobiliară ARGES
Biroul de Cadastru și Publicitate Imobiliară Costesti

A. Partea I. Descrierea imobilului

TEREN Extravilan

Adresa: Jud. Arges

Nr. Crt	Nr cadastral Nr. topografic	Suprafața* (mp)	Observații / Referințe
A1		600	Sector cadastral:52 Teren neimprejmuit;

B. Partea II. Proprietari și acte

Inscrieri privitoare la dreptul de proprietate și alte drepturi reale	Referințe
/	
Act Administrativ nr. 50609, din 05/08/1994 emis de CJSDPAT ARGES;	
B1	A1
Intabulare, drept de PROPRIETATE, dobandit prin Reconstituire, cota actuala 1/1, cota initiala 1/1	
1) AVRAM M. FLOREA	

C. Partea III. SARCINI .

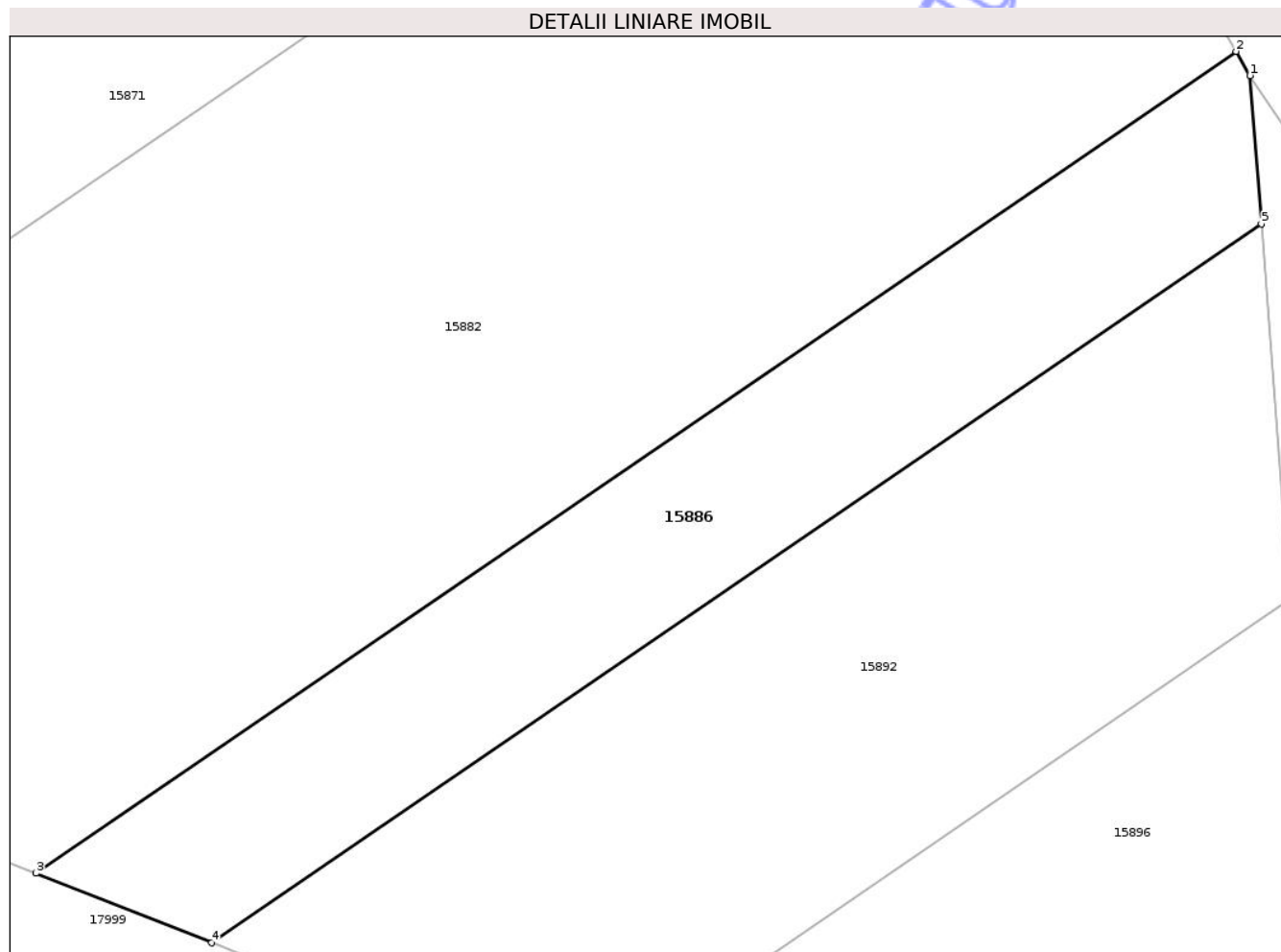
Inscrieri privind dezmembramintele dreptului de proprietate, drepturi reale de garanție și sarcini	Referințe
NU SUNT	

Anexa Nr. 1 La Partea I

Teren

Nr cadastral	Suprafața (mp)*	Observații / Referințe
	600	

* Suprafața este determinată în planul de proiecție Stereo 70.



Date referitoare la teren

Crt	Categorie folosință	Intravilan	Suprafața (mp)	Tarla	Parcelă	Nr. topo	Observații / Referințe
1	arabil	NU	600	61	760	-	In act P 760/43

Lungime Segmente

1) Valorile lungimilor segmentelor sunt obținute din proiecție în plan.

Punct început	X / Y	Punct sfârșit	X / Y	Lungime segment (** (m)
1	493.403,966 343.297,99	2	493.403,232 343.299,262	1.469
2	493.403,232 343.299,262	3	493.339,707 343.255,817	76.96
3	493.339,707 343.255,817	4	493.349,0 343.252,138	9.995
4	493.349,0 343.252,138	5	493.404,571 343.290,143	67.324
5	493.404,571 343.290,143	1	493.403,966 343.297,99	7.87

** Lungimile segmentelor sunt determinate în planul de proiecție Stereo 70 și sunt rotunjite la 1 milimetru.

*** Distanța dintre puncte este formată din segmente cumulate ce sunt mai mici decât valoarea 1 milimetru.

Neutilizabil în Circuitul
Civil

**DATE DESPRE IMOBILUL NR. 15888**

Oficiul de Cadastru și Publicitate Imobiliară ARGES
Biroul de Cadastru și Publicitate Imobiliară Costesti

A. Partea I. Descrierea imobilului

TEREN Extravilan

Adresa: Jud. Arges

Nr. Crt	Nr cadastral Nr. topografic	Suprafața* (mp)	Observații / Referințe
A1		1.220	Sector cadastral:52 Teren neimprejmuit;

B. Partea II. Proprietari și acte

Inscrieri privitoare la dreptul de proprietate și alte drepturi reale	Referințe
/	
Act Administrativ nr. 106492, din 04/02/1999 emis de CJSDPAT ARGES;	
B1	A1
Intabulare, drept de PROPRIETATE, dobandit prin Reconstituire, cota actuala 1/1, cota initiala 1/1	
1) MARIN P. PETRIA	

C. Partea III. SARCINI .

Inscrieri privind dezmembramintele dreptului de proprietate, drepturi reale de garanție și sarcini	Referințe
NU SUNT	


Anexa Nr. 1 La Partea I

Teren

Nr cadastral	Suprafața (mp)*	Observații / Referințe
	1.220	

* Suprafața este determinată în planul de proiecție Stereo 70.

DETALII LINIARE IMOBIL



Date referitoare la teren

Crt	Categorie folosință	Intra vilan	Suprafața (mp)	Tarla	Parcelă	Nr. topo	Observații / Referințe
1	arabil	NU	1.220	61	753	-	In act P 753/18

Lungime Segmente

1) Valorile lungimilor segmentelor sunt obținute din proiecție în plan.

Punct început	X / Y	Punct sfârșit	X / Y	Lungime segment (** (m)
1	493.650,684 343.336,646	2	493.649,976 343.341,679	5.083
2	493.649,976 343.341,679	3	493.427,829 343.203,768	261.474
3	493.427,829 343.203,768	4	493.426,971 343.197,763	6.066
4	493.426,971 343.197,763	1	493.650,684 343.336,646	263.317

** Lungimile segmentelor sunt determinate în planul de proiecție Stereo 70 și sunt rotunjite la 1 milimetru.

*** Distanţa dintre puncte este formată din segmente cumulate ce sunt mai mici decât valoarea 1 milimetru.

Neutilizabil în Circuitul
Civil

**DATE DESPRE IMOBILUL NR. 15890**

Oficiul de Cadastru și Publicitate Imobiliară ARGES
Biroul de Cadastru și Publicitate Imobiliară Costesti

A. Partea I. Descrierea imobilului

TEREN Extravilan

Adresa: Jud. Arges

Nr. Crt	Nr cadastral Nr. topografic	Suprafața* (mp)	Observații / Referințe
A1		4.853	Sector cadastral:52 Teren neimprejmuit;

B. Partea II. Proprietari și acte

Inscrieri privitoare la dreptul de proprietate și alte drepturi reale	Referințe
/	
Act Administrativ nr. Adeverinta nr. 7870, din 26/08/2025 emis de PRIMARIA COMUNEI BUZOESTI;	
B1	Inscrierea posesiei, drept de PROPRIETATE, dobandit prin Lege, cota actuala 1/1, cota initiala 1/1 1) NEIDENTIFICAT NEIDENTIFICAT, CIF:0000000000000
Act Normativ nr. Legea 7, din 13/03/1996 emis de PARLAMENTUL ROMANIEI (art.13);	
B2	Se noteaza mentiunea de proprietar neidentificat.

C. Partea III. SARCINI .

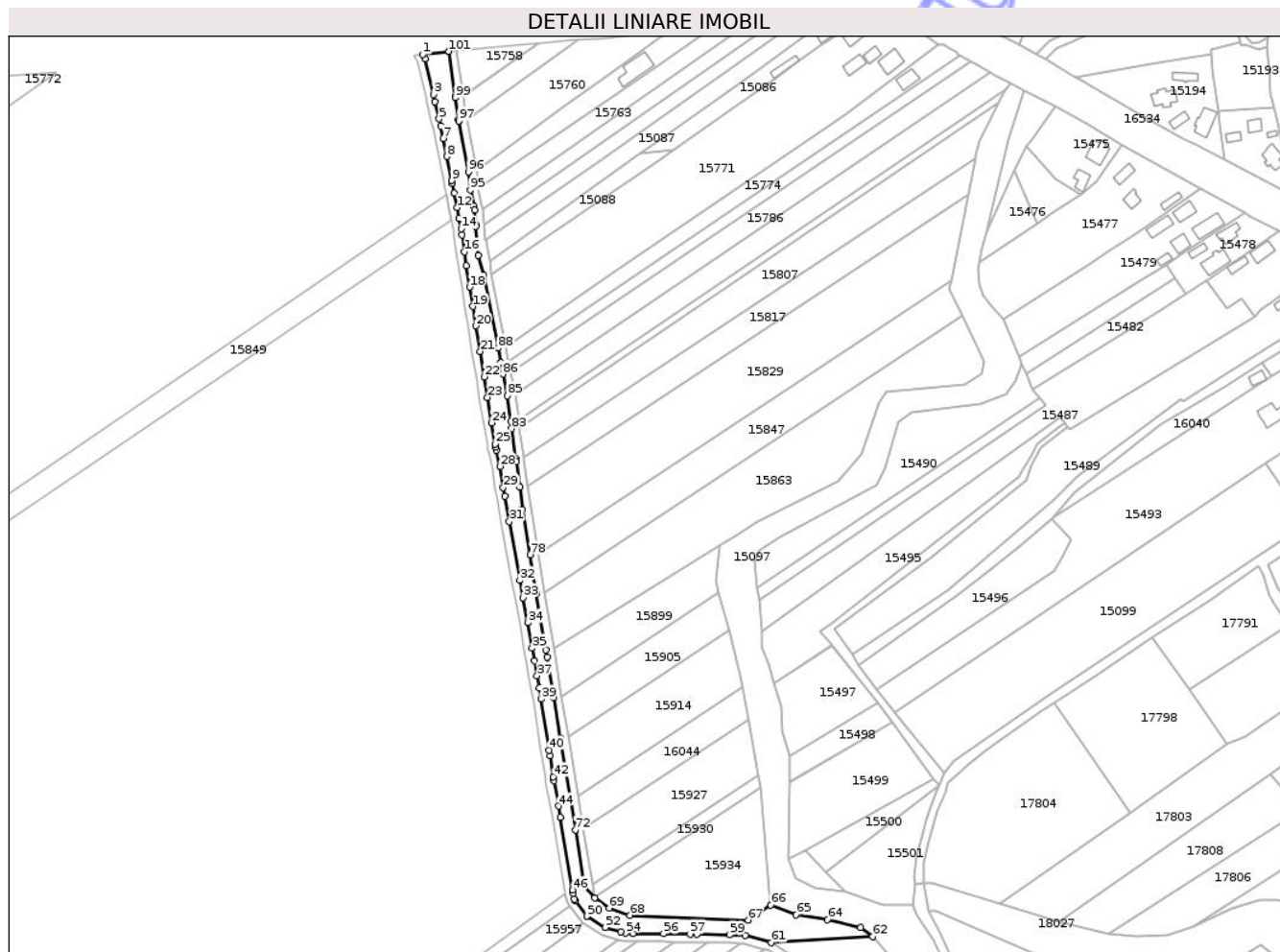
Inscrieri privind dezmembramintele dreptului de proprietate, drepturi reale de garanție și sarcini	Referințe
NU SUNT	

Anexa Nr. 1 La Partea I

Teren

Nr cadastral	Suprafața (mp)*	Observații / Referințe
	4.853	

* Suprafața este determinată în planul de proiecție Stereo 70.



Date referitoare la teren

Crt	Categorie folosință	Intravilan	Suprafața (mp)	Tarla	Parcelă	Nr. topo	Observații / Referințe
1	curți constructii	NU	4.853	61	742	-	Hc 742

Lungime Segmente

1) Valorile lungimilor segmentelor sunt obținute din proiecție în plan.

Punct început	X / Y	Punct sfârșit	X / Y	Lungime segment
1	494.331,952 343.531,961	2	494.333,17 343.529,79	2.489
4	494.338,252 343.508,145	5	494.340,276 343.499,62	8.762
7	494.342,321 343.489,827	8	494.344,195 343.480,848	9.172
10	494.347,005 343.467,385	11	494.347,975 343.462,391	5.087
13	494.350,361 343.449,781	14	494.351,331 343.444,479	5.39
2	494.333,17 343.529,79	3	494.337,365 343.511,878	18.397
5	494.340,276 343.499,62	6	494.341,018 343.496,069	3.628
8	494.344,195 343.480,848	9	494.346,73 343.468,705	12.405
11	494.347,975 343.462,391	12	494.349,377 343.455,163	7.363
14	494.351,331 343.444,479	15	494.351,89 343.441,422	3.108
3	494.337,365 343.511,878	4	494.338,252 343.508,145	3.837
6	494.341,018 343.496,069	7	494.342,321 343.489,827	6.377
9	494.346,73 343.468,705	10	494.347,005 343.467,385	1.348
12	494.349,377 343.455,163	13	494.350,361 343.449,781	5.471
15	494.351,89 343.441,422	16	494.353,042 343.432,981	8.519

Punct început	X / Y	Punct sfârșit	X / Y	Lungime segment	Punct început	X / Y	Punct sfârșit	X / Y	Lungime segment	Punct început	X / Y	Punct sfârșit	X / Y	Lungime segment
16	494.353,042 343.432,981	17	494.353,988 343.426,054	6.991	17	494.353,988 343.426,054	18	494.355,71 343.415,335	10.856	18	494.355,71 343.415,335	19	494.357,273 343.405,609	9.851
19	494.357,273 343.405,609	20	494.358,837 343.395,879	9.855	20	494.358,837 343.395,879	21	494.360,894 343.383,078	12.965	21	494.360,894 343.383,078	22	494.362,952 343.370,271	12.971
22	494.362,952 343.370,271	23	494.364,6 343.360,017	10.386	23	494.364,6 343.360,017	24	494.366,659 343.347,199	12.982	24	494.366,659 343.347,199	25	494.368,359 343.336,624	10.711
25	494.368,359 343.336,624	26	494.368,815 343.334,87	1.812	26	494.368,815 343.334,87	27	494.369,156 343.333,557	1.357	27	494.369,156 343.333,557	28	494.370,794 343.325,33	8.388
28	494.370,794 343.325,33	29	494.372,487 343.314,782	10.683	29	494.372,487 343.314,782	30	494.373,284 343.310,343	4.51	30	494.373,284 343.310,343	31	494.375,557 343.297,689	12.857
31	494.375,557 343.297,689	32	494.380,847 343.268,239	29.921	32	494.380,847 343.268,239	33	494.382,421 343.259,478	8.901	33	494.382,421 343.259,478	34	494.384,689 343.246,849	12.831
34	494.384,689 343.246,849	35	494.386,957 343.234,226	12.825	35	494.386,957 343.234,226	36	494.388,09 343.227,92	6.407	36	494.388,09 343.227,92	37	494.389,448 343.220,358	7.683
37	494.389,448 343.220,358	38	494.390,538 343.214,289	6.166	38	494.390,538 343.214,289	39	494.391,44 343.208,629	5.731	39	494.391,44 343.208,629	40	494.395,523 343.182,994	25.958
40	494.395,523 343.182,994	41	494.395,94 343.180,379	2.648	41	494.395,94 343.180,379	42	494.397,651 343.169,635	10.879	42	494.397,651 343.169,635	43	494.397,991 343.167,657	2.007
43	494.397,991 343.167,657	44	494.400,167 343.154,97	12.872	44	494.400,167 343.154,97	45	494.401,142 343.149,28	5.773	45	494.401,142 343.149,28	46	494.407,392 343.112,839	36.973
46	494.407,392 343.112,839	47	494.407,648 343.111,345	1.516	47	494.407,648 343.111,345	48	494.408,18 343.108,247	3.143	48	494.408,18 343.108,247	49	494.408,822 343.107,405	1.059
49	494.408,822 343.107,405	50	494.414,681 343.099,725	9.66	50	494.414,681 343.099,725	51	494.414,961 343.099,555	0.328	51	494.414,961 343.099,555	52	494.423,788 343.094,17	10.34
52	494.423,788 343.094,17	53	494.431,421 343.091,97	7.944	53	494.431,421 343.091,97	54	494.434,104 343.091,196	2.792	54	494.434,104 343.091,196	55	494.437,644 343.091,115	3.541
55	494.437,644 343.091,115	56	494.452,96 343.090,927	15.317	56	494.452,96 343.090,927	57	494.466,425 343.090,8	13.466	57	494.466,425 343.090,8	58	494.469,785 343.090,724	3.361
58	494.469,785 343.090,724	59	494.486,004 343.090,358	16.223	59	494.486,004 343.090,358	60	494.494,121 343.090,175	8.119	60	494.494,121 343.090,175	61	494.507,186 343.086,41	13.597
61	494.507,186 343.086,41	62	494.558,149 343.089,649	51.066	62	494.558,149 343.089,649	63	494.551,97 343.094,022	7.57	63	494.551,97 343.094,022	64	494.535,373 343.098,076	17.085
64	494.535,373 343.098,076	65	494.519,545 343.100,513	16.015	65	494.519,545 343.100,513	66	494.506,846 343.105,297	13.57	66	494.506,846 343.105,297	67	494.495,561 343.097,839	13.527
67	494.495,561 343.097,839	68	494.436,199 343.100,223	59.41	68	494.436,199 343.100,223	69	494.425,788 343.103,795	11.007	69	494.425,788 343.103,795	70	494.418,384 343.108,833	8.955
70	494.418,384 343.108,833	71	494.413,343 343.114,834	7.837	71	494.413,343 343.114,834	72	494.408,712 343.142,983	28.527	72	494.408,712 343.142,983	73	494.401,139 343.189,005	46.641
73	494.401,139 343.189,005	74	494.397,803 343.209,282	20.55	74	494.397,803 343.209,282	75	494.394,443 343.229,704	20.697	75	494.394,443 343.229,704	76	494.393,84 343.233,367	3.712
76	494.393,84 343.233,367	77	494.389,211 343.261,507	28.518	77	494.389,211 343.261,507	78	494.386,004 343.280,992	19.747	78	494.386,004 343.280,992	79	494.382,256 343.303,774	23.088
79	494.382,256 343.303,774	80	494.380,742 343.314,926	11.254	80	494.380,742 343.314,926	81	494.379,004 343.327,73	12.921	81	494.379,004 343.327,73	82	494.378,784 343.329,356	1.641
82	494.378,784 343.329,356	83	494.376,758 343.344,278	15.059	83	494.376,758 343.344,278	84	494.376,246 343.348,049	3.806	84	494.376,246 343.348,049	85	494.374,513 343.360,821	12.889
85	494.374,513 343.360,821	86	494.372,436 343.371,616	10.993	86	494.372,436 343.371,616	87	494.371,329 343.377,373	5.862	87	494.371,329 343.377,373	88	494.369,923 343.384,684	7.445
88	494.369,923 343.384,684	89	494.362,73 343.421,157	37.176	89	494.362,73 343.421,157	90	494.359,996 343.431,294	10.499	90	494.359,996 343.431,294	91	494.358,735 343.445,882	14.642
91	494.358,735 343.445,882	92	494.358,672 343.446,608	0.729	92	494.358,672 343.446,608	93	494.357,994 343.453,815	7.239	93	494.357,994 343.453,815	94	494.357,809 343.455,778	1.972
94	494.357,809 343.455,778	95	494.355,953 343.464,009	8.438	95	494.355,953 343.464,009	96	494.355,072 343.473,015	9.049	96	494.355,072 343.473,015	97	494.350,202 343.498,686	26.129
97	494.350,202 343.498,686	98	494.350,092 343.499,307	0.631	98	494.350,092 343.499,307	99	494.348,512 343.510,4	11.205	99	494.348,512 343.510,4	100	494.348,445 343.510,875	0.48
100	494.348,445 343.510,875	101	494.345,222 343.533,507	22.86	101	494.345,222 343.533,507	1	494.331,952 343.531,961	13.36					

** Lungimile segmentelor sunt determinate în planul de proiecție Stereo 70 și sunt rotunjite la 1 milimetru.

*** Distanța dintre puncte este formată din segmente cumulate ce sunt mai mici decât valoarea 1 milimetru.

**DATE DESPRE IMOBILUL NR. 15892**

Oficiul de Cadastru și Publicitate Imobiliară ARGES
Biroul de Cadastru și Publicitate Imobiliară Costesti

A. Partea I. Descrierea imobilului

TEREN Extravilan

Adresa: Jud. Arges

Nr. Crt	Nr cadastral Nr. topografic	Suprafața* (mp)	Observații / Referințe
A1		1.000	Sector cadastral:52 Teren neimprejmuit;

B. Partea II. Proprietari și acte

Inscrieri privitoare la dreptul de proprietate și alte drepturi reale	Referințe
/	
Act Administrativ nr. 112713, din 21/09/2001 emis de CJSDPAT ARGES;	
B1	A1
Intabulare, drept de PROPRIETATE, dobandit prin Reconstituire, cota actuala 1/1, cota initiala 1/1	
1) RISTEA F. MARIN	

C. Partea III. SARCINI .

Inscrieri privind dezmembramintele dreptului de proprietate, drepturi reale de garanție și sarcini	Referințe
NU SUNT	

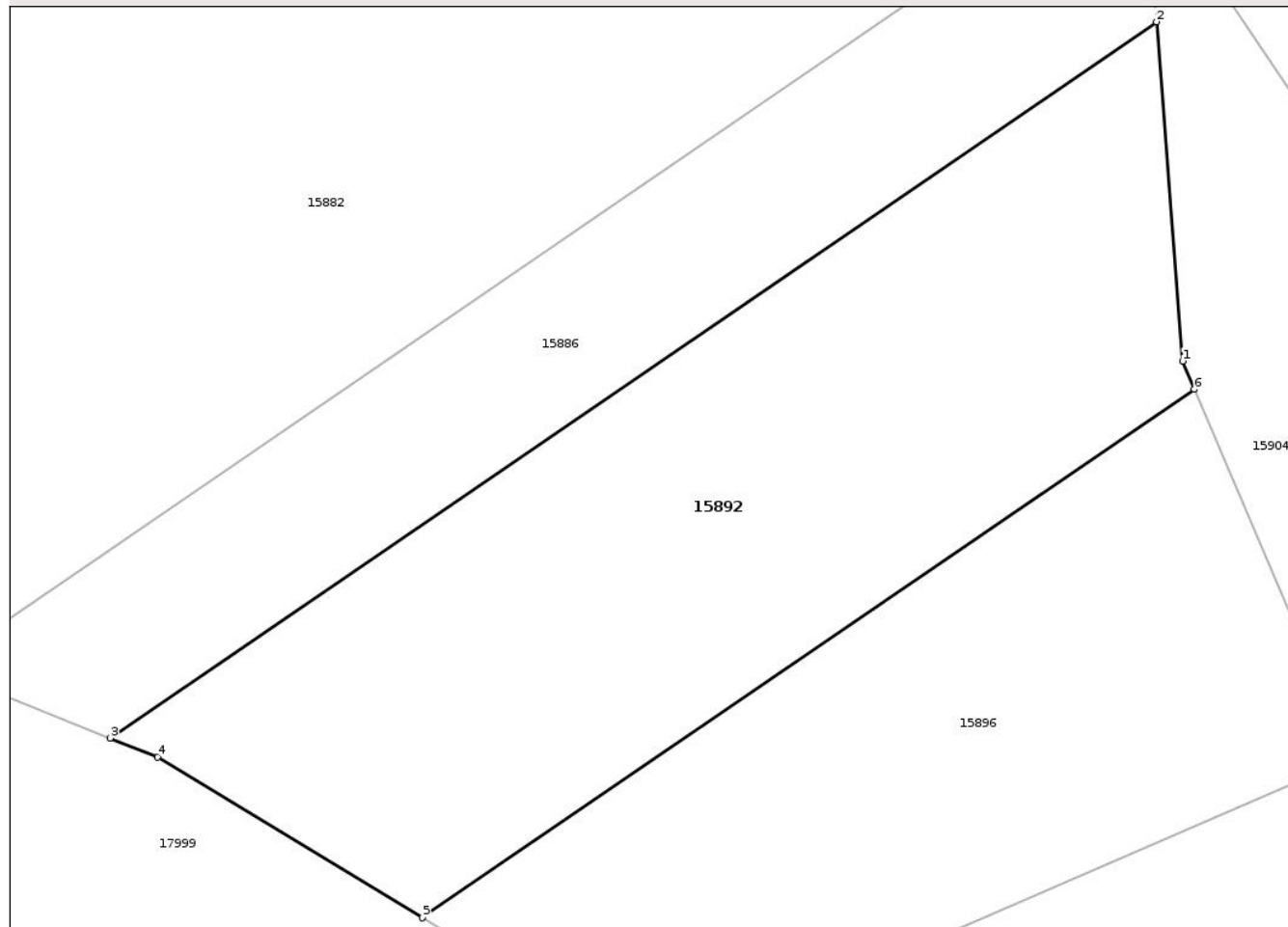
Anexa Nr. 1 La Partea I

Teren

Nr cadastral	Suprafața (mp)*	Observații / Referințe
	1.000	

* Suprafața este determinată în planul de proiecție Stereo 70.

DETALII LINIARE IMOBIL



Date referitoare la teren

Crt	Categorie folosință	Intra vilan	Suprafața (mp)	Tarla	Parcelă	Nr. topo	Observații / Referințe
1	arabil	NU	1.000	61	760	-	In act P 760/43

Lungime Segmente

1) Valorile lungimilor segmentelor sunt obținute din proiecție în plan.

Punct început	X / Y	Punct sfârșit	X / Y	Lungime segment (** (m)
1	493.405,957 343.272,14	2	493.404,571 343.290,143	18.056
2	493.404,571 343.290,143	3	493.349,0 343.252,138	67.324
3	493.349,0 343.252,138	4	493.351,533 343.251,136	2.724
4	493.351,533 343.251,136	5	493.365,6 343.242,605	16.452
5	493.365,6 343.242,605	6	493.406,594 343.270,64	49.664

Punct început	X / Y	Punct sfârșit	X / Y	Lungime segment (** (m)
6	493.406,594 343.270,64	1	493.405,957 343.272,14	1.63

** Lungimile segmentelor sunt determinate în planul de proiecție Stereo 70 și sunt rotunjite la 1 milimetru.

*** Distanța dintre puncte este formată din segmente cumulate ce sunt mai mici decât valoarea 1 milimetru.

Neutilizabil în Circuitul Civil

**DATE DESPRE IMOBILUL NR. 15887**

Oficiul de Cadastru și Publicitate Imobiliară ARGES
Biroul de Cadastru și Publicitate Imobiliară Costesti

A. Partea I. Descrierea imobilului

TEREN Extravilan

Adresa: Jud. Arges

Nr. Crt	Nr cadastral Nr. topografic	Suprafața* (mp)	Observații / Referințe
A1		429	Sector cadastral:52 Teren neimprejmuit;

B. Partea II. Proprietari și acte

Inscrieri privitoare la dreptul de proprietate și alte drepturi reale	Referințe
/	
Act Administrativ nr. 26106, din 01/11/1993 emis de CJSDPAT ARGES;	
B1	A1
Intabulare, drept de PROPRIETATE, dobandit prin Reconstituire, cota actuala 1/1, cota initiala 1/1	
1) DUMITRU P. VASILICA	

C. Partea III. SARCINI .

Inscrieri privind dezmembramintele dreptului de proprietate, drepturi reale de garanție și sarcini	Referințe
NU SUNT	


Anexa Nr. 1 La Partea I

Teren

Nr cadastral	Suprafața (mp)*	Observații / Referințe
	429	

* Suprafața este determinată în planul de proiecție Stereo 70.

DETALII LINIARE IMOBIL



Date referitoare la teren

Crt	Categorie folosință	Intra vilan	Suprafața (mp)	Tarla	Parcelă	Nr. topo	Observații / Referințe
1	arabil	NU	429	61	753	-	In act P 753/19

Lungime Segmente

1) Valorile lungimilor segmentelor sunt obținute din proiecție în plan.

Punct început	X / Y	Punct sfârșit	X / Y	Lungime segment (** (m)
1	493.649,976 343.341,679	2	493.649,726 343.343,457	1.795
2	493.649,726 343.343,457	3	493.428,132 343.205,89	260.823
3	493.428,132 343.205,89	4	493.427,829 343.203,768	2.144
4	493.427,829 343.203,768	1	493.649,976 343.341,679	261.474

** Lungimile segmentelor sunt determinate în planul de proiecție Stereo 70 și sunt rotunjite la 1 milimetru.

*** Distanţa dintre puncte este formată din segmente cumulate ce sunt mai mici decât valoarea 1 milimetru.

Neutilizabil în Circuitul
Civil

**DATE DESPRE IMOBILUL NR. 15889**

Oficiul de Cadastru și Publicitate Imobiliară ARGES
Biroul de Cadastru și Publicitate Imobiliară Costesti

A. Partea I. Descrierea imobilului

TEREN Extravilan

Adresa: Jud. Arges

Nr. Crt	Nr cadastral Nr. topografic	Suprafața* (mp)	Observații / Referințe
A1		4.887	Sector cadastral:52 Teren neimprejmuit;

B. Partea II. Proprietari și acte

Inscrieri privitoare la dreptul de proprietate și alte drepturi reale	Referințe
/	
Act Administrativ nr. 111193, din 30/01/2001 emis de CJSDPAT ARGES;	
B1	A1
Intabulare, drept de PROPRIETATE, dobandit prin Reconstituire, cota actuala 1/1, cota initiala 1/1	
1) VLAD NICOLAE ION	

C. Partea III. SARCINI .

Inscrieri privind dezmembramintele dreptului de proprietate, drepturi reale de garanție și sarcini	Referințe
NU SUNT	


Anexa Nr. 1 La Partea I

Teren

Nr cadastral	Suprafața (mp)*	Observații / Referințe
	4.887	

* Suprafața este determinată în planul de proiecție Stereo 70.

DETALII LINIARE IMOBIL



Date referitoare la teren

Crt	Categorie folosință	Intra vilan	Suprafața (mp)	Tarla	Parcelă	Nr. topo	Observații / Referințe
1	arabil	NU	4.887	61	745	-	In act P 745/24

Lungime Segmente

1) Valorile lungimilor segmentelor sunt obținute din proiecție în plan.

Punct început	X / Y	Punct sfârșit	X / Y	Lungime segment (** (m)
1	494.011,955 343.153,024	2	494.014,175 343.140,339	12.878
2	494.014,175 343.140,339	3	494.356,945 343.382,443	419.649
3	494.356,945 343.382,443	4	494.354,888 343.395,244	12.965
4	494.354,888 343.395,244	1	494.011,955 343.153,024	419.849

** Lungimile segmentelor sunt determinate în planul de proiecție Stereo 70 și sunt rotunjite la 1 milimetru.

*** Distanţa dintre puncte este formată din segmente cumulate ce sunt mai mici decât valoarea 1 milimetru.

Neutilizabil în Circuitul
Civil

**DATE DESPRE IMOBILUL NR. 15891**

Oficiul de Cadastru și Publicitate Imobiliară ARGES
Biroul de Cadastru și Publicitate Imobiliară Costesti

A. Partea I. Descrierea imobilului

TEREN Extravilan

Adresa: Jud. Arges

Nr. Crt	Nr cadastral Nr. topografic	Suprafața* (mp)	Observații / Referințe
A1		819	Sector cadastral:52 Teren neimprejmuit;

B. Partea II. Proprietari și acte

Inscrieri privitoare la dreptul de proprietate și alte drepturi reale	Referințe
/	
Act Administrativ nr. 48182, din 02/08/1994 emis de CJSDPAT ARGES;	
B1	A1
Intabulare, drept de PROPRIETATE, dobandit prin Reconstituire, cota actuala 1/1, cota initiala 1/1	
1) NEACȘU ST. MARIN	

C. Partea III. SARCINI .

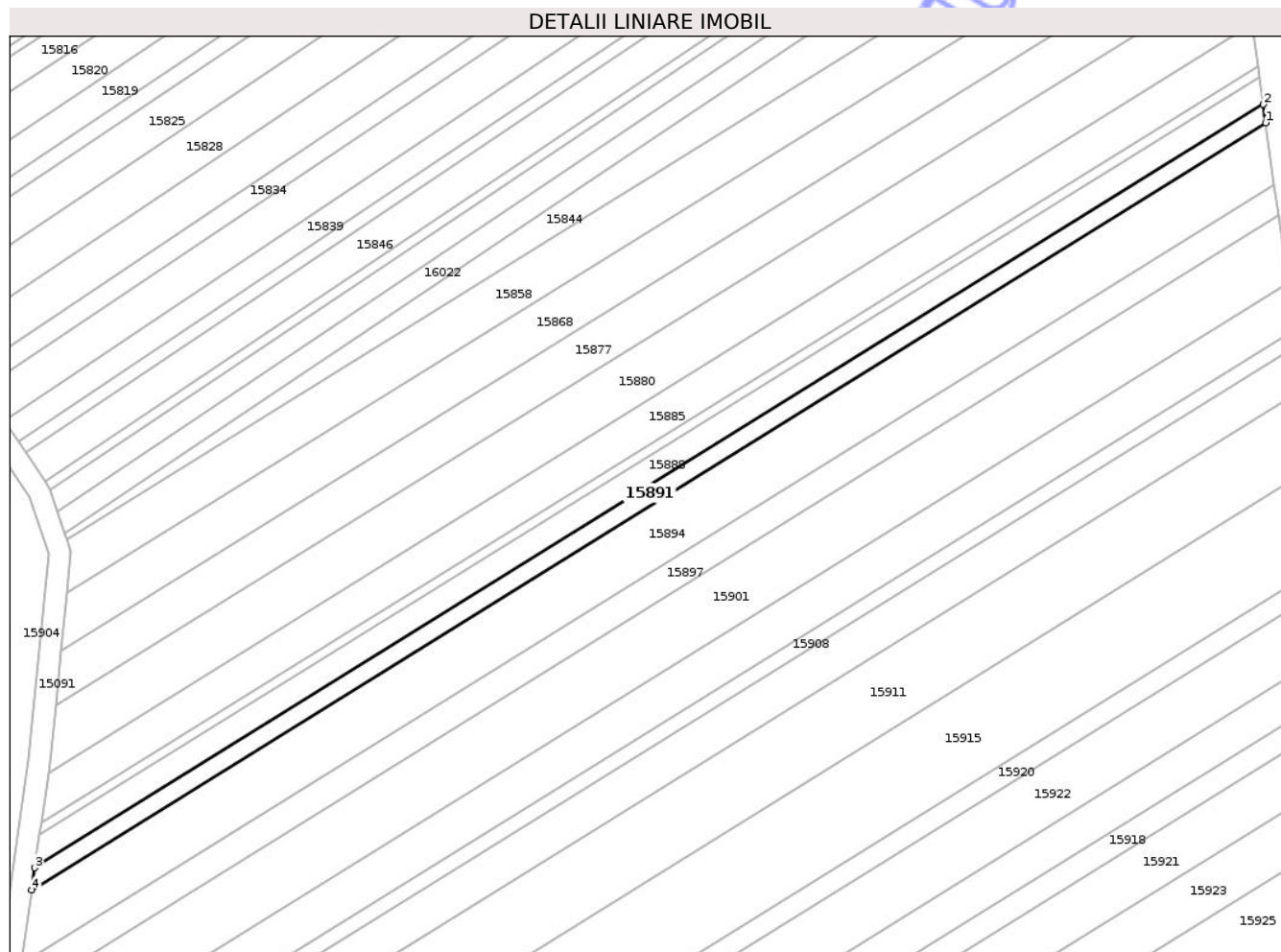
Inscrieri privind dezmembramintele dreptului de proprietate, drepturi reale de garanție și sarcini	Referințe
NU SUNT	

Anexa Nr. 1 La Partea I

Teren

Nr cadastral	Suprafața (mp)*	Observații / Referințe
	819	

* Suprafața este determinată în planul de proiecție Stereo 70.



Date referitoare la teren

Crt	Categorie folosință	Intra vilan	Suprafața (mp)	Tarla	Parcelă	Nr. topo	Observații / Referințe
1	arabil	NU	819	61	753	-	In act P 753/17

Lungime Segmente

1) Valorile lungimilor segmentelor sunt obținute din proiecție în plan.

Punct început	X / Y	Punct sfârșit	X / Y	Lungime segment (** (m)
1	493.651,157 343.333,287	2	493.650,684 343.336,646	3.392
2	493.650,684 343.336,646	3	493.426,971 343.197,763	263.317
3	493.426,971 343.197,763	4	493.426,398 343.193,754	4.05
4	493.426,398 343.193,754	1	493.651,157 343.333,287	264.549

** Lungimile segmentelor sunt determinate în planul de proiecție Stereo 70 și sunt rotunjite la 1 milimetru.

*** Distanța dintre puncte este formată din segmente cumulate ce sunt mai mici decât valoarea 1 milimetru.

Neutilizabil în Circuitul
Civil



DATE DESPRE IMOBILUL NR. 15893

Oficiul de Cadastru și Publicitate Imobiliară ARGES
Biroul de Cadastru și Publicitate Imobiliară Costesti

A. Partea I. Descrierea imobilului

TEREN Extravilan

Adresa: Jud. Arges

Nr. Crt	Nr cadastral Nr. topografic	Suprafața* (mp)	Observații / Referințe
A1		4.571	Sector cadastral:52 Teren neimprejmuit;

B. Partea II. Proprietari și acte

Inscrieri privitoare la dreptul de proprietate și alte drepturi reale	Referințe
/	
Act Notarial nr. 4.277, din 11/12/1997 emis de BIN Danciu Ilie;	
B1	A1
Intabulare, drept de PROPRIETATE, dobandit prin Iesire Din Indiviziune, cota actuala 1/1, cota initiala 1/1	
1) Briceag Ion	

C. Partea III. SARCINI .

Inscrieri privind dezmembramintele dreptului de proprietate, drepturi reale de garanție și sarcini	Referințe
NU SUNT	

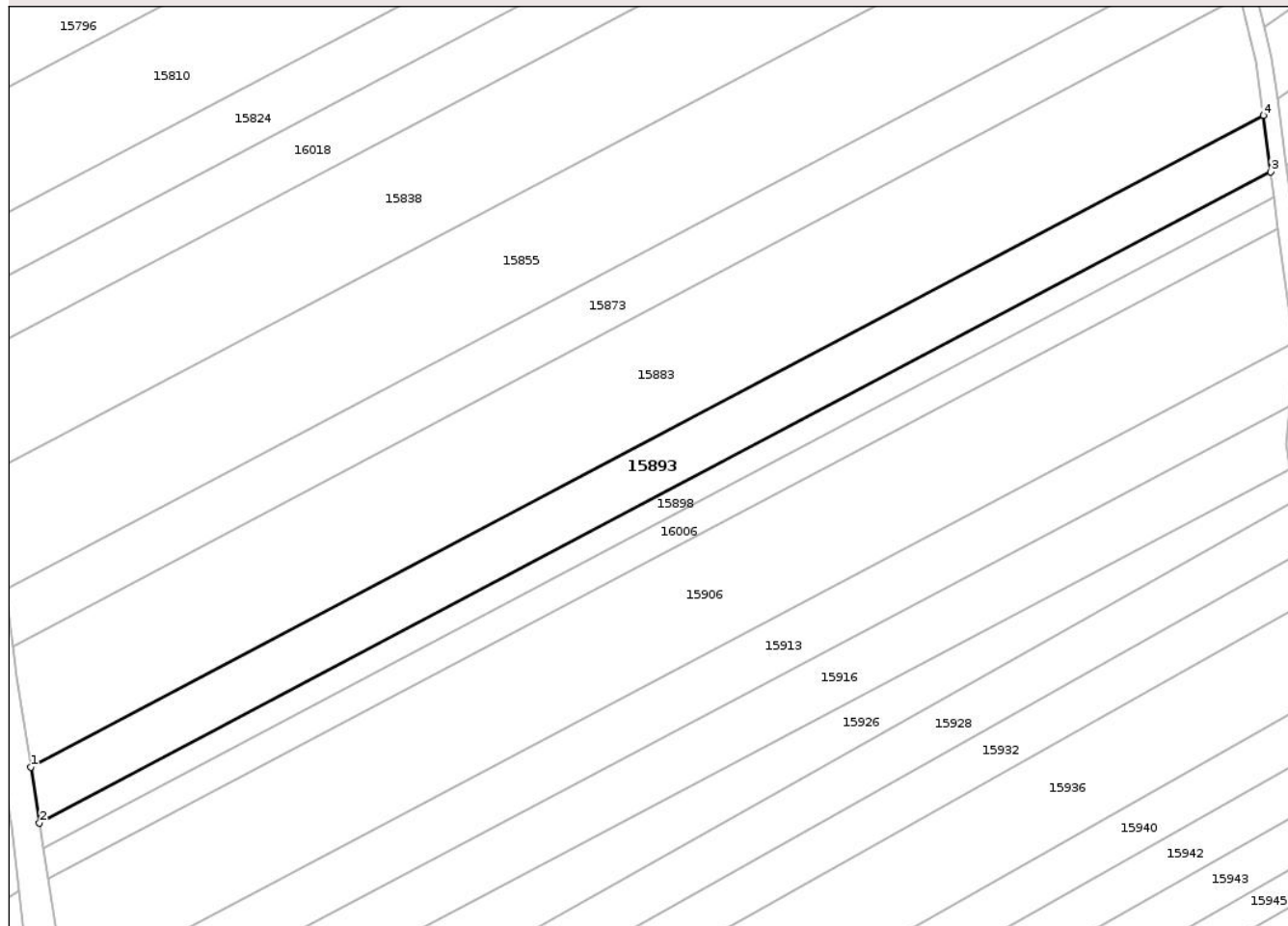
Anexa Nr. 1 La Partea I

Teren

Nr cadastral	Suprafața (mp)*	Observații / Referințe
	4.571	

* Suprafața este determinată în planul de proiecție Stereo 70.

DETALII LINIARE IMOBIL



Date referitoare la teren

Crt	Categorie folosință	Intra vilan	Suprafața (mp)	Tarla	Parcelă	Nr. topo	Observații / Referințe
1	arabil	NU	4.571	61	745	-	In act P 745a/28

Lungime Segmente

1) Valorile lungimilor segmentelor sunt obținute din proiecție în plan.

Punct început	X / Y	Punct sfârșit	X / Y	Lungime segment (** (m)
1	493.678,676 343.187,342	2	493.680,817 343.173,506	14.001
2	493.680,817 343.173,506	3	493.986,073 343.334,836	345.266
3	493.986,073 343.334,836	4	493.984,206 343.348,817	14.105
4	493.984,206 343.348,817	1	493.678,676 343.187,342	345.576

** Lungimile segmentelor sunt determinate în planul de proiecție Stereo 70 și sunt rotunjite la 1 milimetru.

*** Distanţa dintre puncte este formată din segmente cumulate ce sunt mai mici decât valoarea 1 milimetru.

Neutilizabil în Circuitul
Civil

**DATE DESPRE IMOBILUL NR. 15894**

Oficiul de Cadastru și Publicitate Imobiliară ARGES
Biroul de Cadastru și Publicitate Imobiliară Costesti

A. Partea I. Descrierea imobilului

TEREN Extravilan

Adresa: Jud. Arges

Nr. Crt	Nr cadastral Nr. topografic	Suprafața* (mp)	Observații / Referințe
A1		2.770	Sector cadastral:52 Teren neimprejmuit;

B. Partea II. Proprietari și acte

Inscrieri privitoare la dreptul de proprietate și alte drepturi reale	Referințe
/	
Act Administrativ nr. 32566, din 24/12/1993 emis de CJSDPAT ARGES;	
B1	A1
Intabulare, drept de PROPRIETATE, dobandit prin Reconstituire, cota actuala 1/1, cota initiala 1/1	
1) MARIN I. ZAMFIRA	

C. Partea III. SARCINI .

Inscrieri privind dezmembramintele dreptului de proprietate, drepturi reale de garanție și sarcini	Referințe
NU SUNT	


Anexa Nr. 1 La Partea I

Teren

Nr cadastral	Suprafața (mp)*	Observații / Referințe
	2.770	

* Suprafața este determinată în planul de proiecție Stereo 70.

DETALII LINIARE IMOBIL



Date referitoare la teren

Crt	Categorie folosință	Intra vilan	Suprafața (mp)	Tarla	Parcelă	Nr. topo	Observații / Referințe
1	arabil	NU	2.770	61	753	-	In act P 753/16

Lungime Segmente

1) Valorile lungimilor segmentelor sunt obținute din proiecție în plan.

Punct început	X / Y	Punct sfârșit	X / Y	Lungime segment (** (m)
1	493.652,739 343.322,04	2	493.651,157 343.333,287	11.358
2	493.651,157 343.333,287	3	493.426,398 343.193,754	264.549
3	493.426,398 343.193,754	4	493.424,48 343.180,335	13.555
4	493.424,48 343.180,335	1	493.652,739 343.322,04	268.668

** Lungimile segmentelor sunt determinate în planul de proiecție Stereo 70 și sunt rotunjite la 1 milimetru.

*** Distanţa dintre puncte este formată din segmente cumulate ce sunt mai mici decât valoarea 1 milimetru.

Neutilizabil în Circuitul
Civil

**DATE DESPRE IMOBILUL NR. 15895**

Oficiul de Cadastru și Publicitate Imobiliară ARGES
Biroul de Cadastru și Publicitate Imobiliară Costesti

A. Partea I. Descrierea imobilului

TEREN Extravilan

Adresa: Jud. Arges

Nr. Crt	Nr cadastral Nr. topografic	Suprafața* (mp)	Observații / Referințe
A1		4.887	Sector cadastral:52 Teren neimprejmuit;

B. Partea II. Proprietari și acte

Inscrieri privitoare la dreptul de proprietate și alte drepturi reale	Referințe
/	
Act Administrativ nr. 69632, din 20/04/1995 emis de CJSDPAT ARGES;	
B1	A1
Intabulare, drept de PROPRIETATE, dobandit prin Reconstituire, cota actuala 1/1, cota initiala 1/1	
1) GUIU RADU ILIE	

C. Partea III. SARCINI .

Inscrieri privind dezmembramintele dreptului de proprietate, drepturi reale de garanție și sarcini	Referințe
NU SUNT	


Anexa Nr. 1 La Partea I

Teren

Nr cadastral	Suprafața (mp)*	Observații / Referințe
	4.887	

* Suprafața este determinată în planul de proiecție Stereo 70.

DETALII LINIARE IMOBIL



Date referitoare la teren

Crt	Categorie folosință	Intra vilan	Suprafața (mp)	Tarla	Parcelă	Nr. topo	Observații / Referințe
1	arabil	NU	4.887	61	745	-	In act P 745/23

Lungime Segmente

1) Valorile lungimilor segmentelor sunt obținute din proiecție în plan.

Punct început	X / Y	Punct sfârșit	X / Y	Lungime segment (** (m)
1	494.014,175 343.140,339	2	494.016,397 343.127,647	12.885
2	494.016,397 343.127,647	3	494.359,003 343.369,636	419.449
3	494.359,003 343.369,636	4	494.356,945 343.382,443	12.971
4	494.356,945 343.382,443	1	494.014,175 343.140,339	419.649

** Lungimile segmentelor sunt determinate în planul de proiecție Stereo 70 și sunt rotunjite la 1 milimetru.

*** Distanţa dintre puncte este formată din segmente cumulate ce sunt mai mici decât valoarea 1 milimetru.

Neutilizabil în Circuitul
Civil

**DATE DESPRE IMOBILUL NR. 15896**

Oficiul de Cadastru și Publicitate Imobiliară ARGES
Biroul de Cadastru și Publicitate Imobiliară Costesti

A. Partea I. Descrierea imobilului

TEREN Extravilan

Adresa: Jud. Arges

Nr. Crt	Nr cadastral Nr. topografic	Suprafața* (mp)	Observații / Referințe
A1		755	Sector cadastral:52 Teren neimprejmuit;

B. Partea II. Proprietari și acte

Inscrieri privitoare la dreptul de proprietate și alte drepturi reale	Referințe
/	
Act Administrativ nr. Adeverinta nr. 7870, din 26/08/2025 emis de PRIMARIA COMUNEI BUZOESTI;	
B1	Inscrierea posesiei, drept de PROPRIETATE, dobandit prin Lege, cota actuala 1/1, cota initiala 1/1
	1) NEIDENTIFICAT NEIDENTIFICAT, CIF:0000000000000
Act Normativ nr. Legea 7, din 13/03/1996 emis de PARLAMENTUL ROMANIEI (art.13);	
B2	Se noteaza mentiunea de proprietar neidentificat.

C. Partea III. SARCINI .

Inscrieri privind dezmembramintele dreptului de proprietate, drepturi reale de garanție și sarcini	Referințe
NU SUNT	

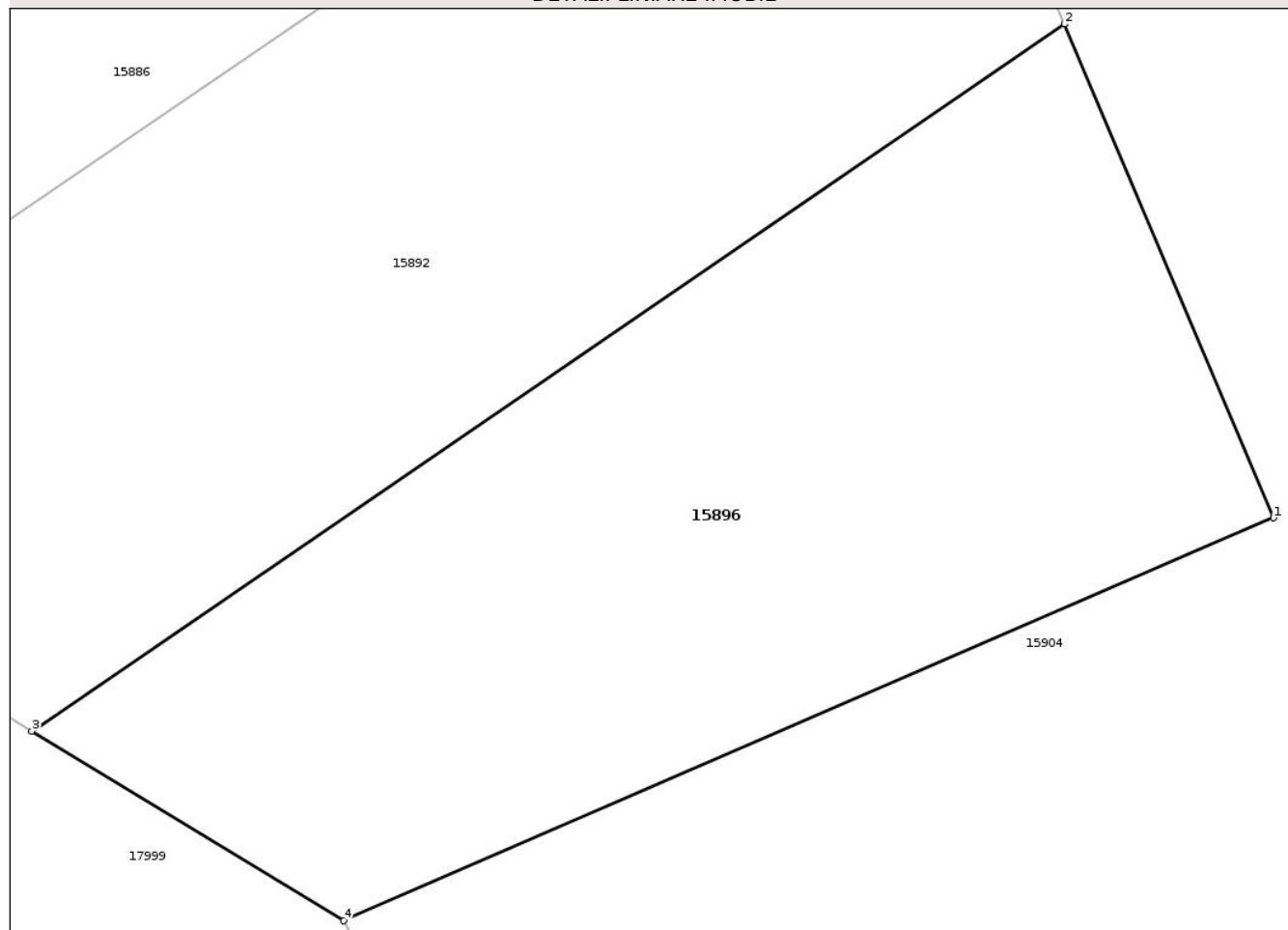
Anexa Nr. 1 La Partea I

Teren

Nr cadastral	Suprafața (mp)*	Observații / Referințe
	755	

* Suprafața este determinată în planul de proiecție Stereo 70.

DETALII LINIARE IMOBIL



Date referitoare la teren

Crt	Categorie folosință	Intravilan	Suprafața (mp)	Tarla	Parcelă	Nr. topo	Observații / Referințe
1	arabil	NU	755	61	760	-	

Lungime Segmente

1) Valorile lungimilor segmentelor sunt obținute din proiecție în plan.

Punct început	X / Y	Punct sfârșit	X / Y	Lungime segment (** (m)
1	493.414,902 343.251,064	2	493.406,594 343.270,64	21.266
2	493.406,594 343.270,64	3	493.365,6 343.242,605	49.664
3	493.365,6 343.242,605	4	493.377,976 343.235,099	14.474
4	493.377,976 343.235,099	1	493.414,902 343.251,064	40.229

** Lungimile segmentelor sunt determinate în planul de proiecție Stereo 70 și sunt rotunjite la 1 milimetru.

*** Distanţa dintre puncte este formată din segmente cumulate ce sunt mai mici decât valoarea 1 milimetru.

Neutilizabil în Circuitul
Civil

**DATE DESPRE IMOBILUL NR. 15897**

Oficiul de Cadastru și Publicitate Imobiliară ARGES
Biroul de Cadastru și Publicitate Imobiliară Costesti

A. Partea I. Descrierea imobilului

TEREN Extravilan

Adresa: Jud. Arges

Nr. Crt	Nr cadastral Nr. topografic	Suprafața* (mp)	Observații / Referințe
A1		1.405	Sector cadastral:52 Teren neimprejmuit;

B. Partea II. Proprietari și acte

Inscrieri privitoare la dreptul de proprietate și alte drepturi reale	Referințe
/	
Act Administrativ nr. 26122, din 04/11/1993 emis de CJSDPAT ARGES;	
B1	A1
Intabulare, drept de PROPRIETATE, dobandit prin Reconstituire, cota actuala 1/1, cota initiala 1/1	
1) RADU P. VASILICA	

C. Partea III. SARCINI .

Inscrieri privind dezmembramintele dreptului de proprietate, drepturi reale de garanție și sarcini	Referințe
NU SUNT	


Anexa Nr. 1 La Partea I

Teren

Nr cadastral	Suprafața (mp)*	Observații / Referințe
	1.405	

* Suprafața este determinată în planul de proiecție Stereo 70.

DETALII LINIARE IMOBIL



Date referitoare la teren

Crt	Categorie folosință	Intra vilan	Suprafața (mp)	Tarla	Parcelă	Nr. topo	Observații / Referințe
1	arabil	NU	1.405	61	753	-	In act P 753/15

Lungime Segmente

1) Valorile lungimilor segmentelor sunt obținute din proiecție în plan.

Punct început	X / Y	Punct sfârșit	X / Y	Lungime segment (** (m)
1	493.653,533 343.316,401	2	493.652,739 343.322,04	5.695
2	493.652,739 343.322,04	3	493.424,48 343.180,335	268.668
3	493.424,48 343.180,335	4	493.423,518 343.173,606	6.797
4	493.423,518 343.173,606	1	493.653,533 343.316,401	270.735

** Lungimile segmentelor sunt determinate în planul de proiecție Stereo 70 și sunt rotunjite la 1 milimetru.

*** Distanţa dintre puncte este formată din segmente cumulate ce sunt mai mici decât valoarea 1 milimetru.

Neutilizabil în Circuitul
Civil

**DATE DESPRE IMOBILUL NR. 15898**

Oficiul de Cadastru și Publicitate Imobiliară ARGES
Biroul de Cadastru și Publicitate Imobiliară Costesti

A. Partea I. Descrierea imobilului

TEREN Extravilan

Adresa: Jud. Arges

Nr. Crt	Nr cadastral Nr. topografic	Suprafața* (mp)	Observații / Referințe
A1		2.047	Sector cadastral:52 Teren neimprejmuit;

B. Partea II. Proprietari și acte

Inscrieri privitoare la dreptul de proprietate și alte drepturi reale	Referințe
/	
Act Notarial nr. 836, din 05/03/2002 emis de BIN DANCIU ILIE (CERTIFICAT DE DECES, SERIA DS, NR. INDESCIFRABIL, ACT DE DECES NR. 17, ELIBERAT LA DATA DE 20.02.2009 DE CĂTRE PRIMĂRIA COMUNEI BUZOEȘTI.);	
B1	A1
Intabulare, drept de PROPRIETATE, dobandit prin Conventie, cota actuala 1/1, cota initiala 1/1 1) ION FLOAREA, , CĂSĂTORITĂ DEFUNCT:Da	

C. Partea III. SARCINI .

Inscrieri privind dezmembramintele dreptului de proprietate, drepturi reale de garanție și sarcini	Referințe
NU SUNT	

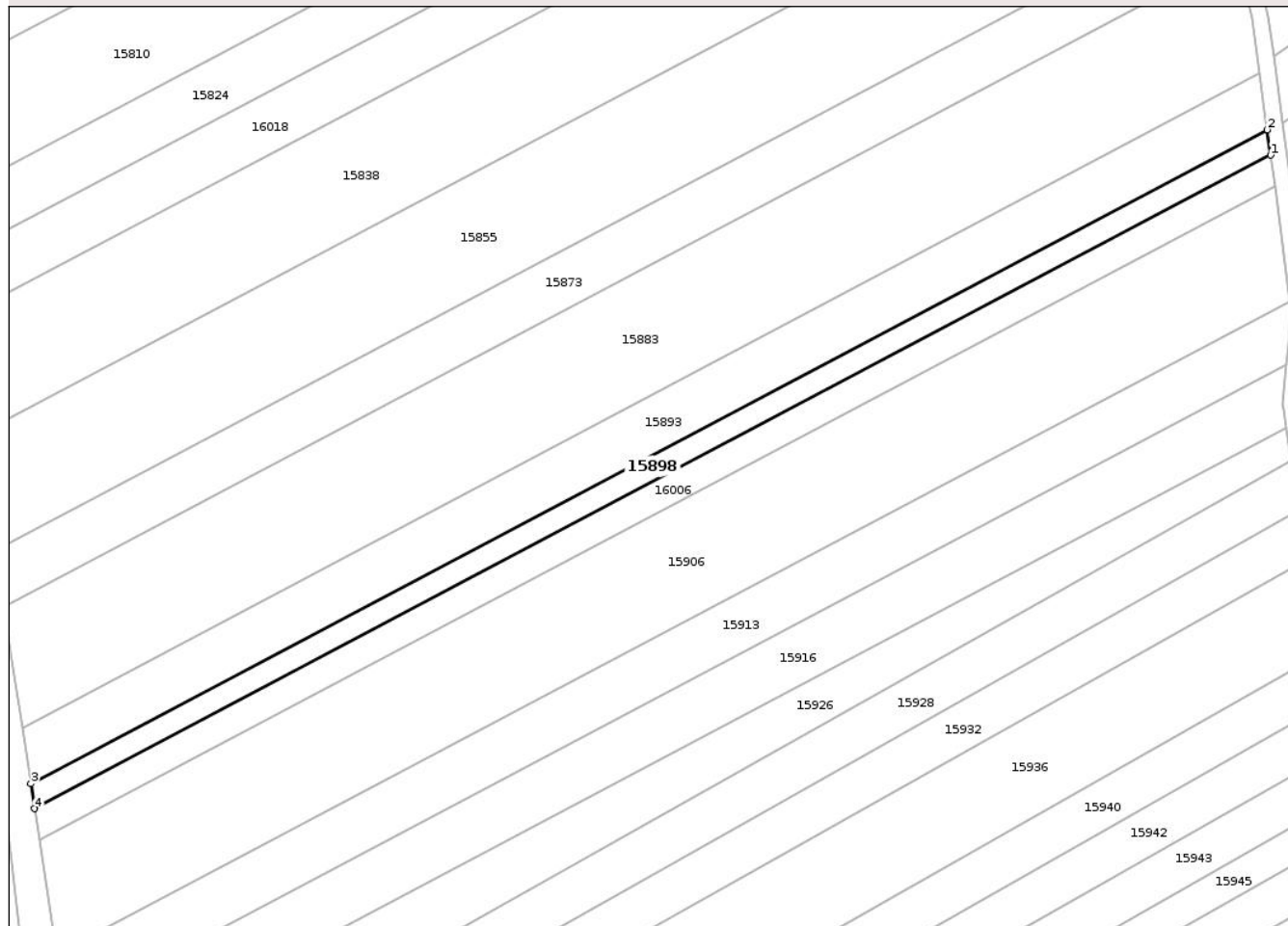
Anexa Nr. 1 La Partea I

Teren

Nr cadastral	Suprafața (mp)*	Observații / Referințe
	2.047	

* Suprafața este determinată în planul de proiecție Stereo 70.

DETALII LINIARE IMOBIL



Date referitoare la teren

Crt	Categorie folosință	Intra vilan	Suprafața (mp)	Tarla	Parcelă	Nr. topo	Observații / Referințe
1	arabil	NU	2.047	61	745	-	In act P 745a/27

Lungime Segmente

1) Valorile lungimilor segmentelor sunt obținute din proiecție în plan.

Punct început	X / Y	Punct sfârșit	X / Y	Lungime segment (** (m)
1	493.986,91 343.328,571	2	493.986,073 343.334,836	6.321
2	493.986,073 343.334,836	3	493.680,817 343.173,506	345.266
3	493.680,817 343.173,506	4	493.681,776 343.167,306	6.274
4	493.681,776 343.167,306	1	493.986,91 343.328,571	345.128

** Lungimile segmentelor sunt determinate în planul de proiecție Stereo 70 și sunt rotunjite la 1 milimetru.

*** Distanţa dintre puncte este formată din segmente cumulate ce sunt mai mici decât valoarea 1 milimetru.

Neutilizabil în Circuitul
Civil

**DATE DESPRE IMOBILUL NR. 15899**

Oficiul de Cadastru și Publicitate Imobiliară ARGES
Biroul de Cadastru și Publicitate Imobiliară Costesti

A. Partea I. Descrierea imobilului

TEREN Extravilan

Adresa: Jud. Arges

Nr. Crt	Nr cadastral Nr. topografic	Suprafața* (mp)	Observații / Referințe
A1		1.997	Sector cadastral:52 Teren neimprejmuit;

B. Partea II. Proprietari și acte

Inscrieri privitoare la dreptul de proprietate și alte drepturi reale	Referințe
/	
Act Administrativ nr. 63330, din 17/01/1995 emis de CJSDPAT ARGES;	
B1	A1
Intabulare, drept de PROPRIETATE, dobandit prin Reconstituire, cota actuala 1/1, cota initiala 1/1	
1) SOARE GHE. ELENA	

C. Partea III. SARCINI .

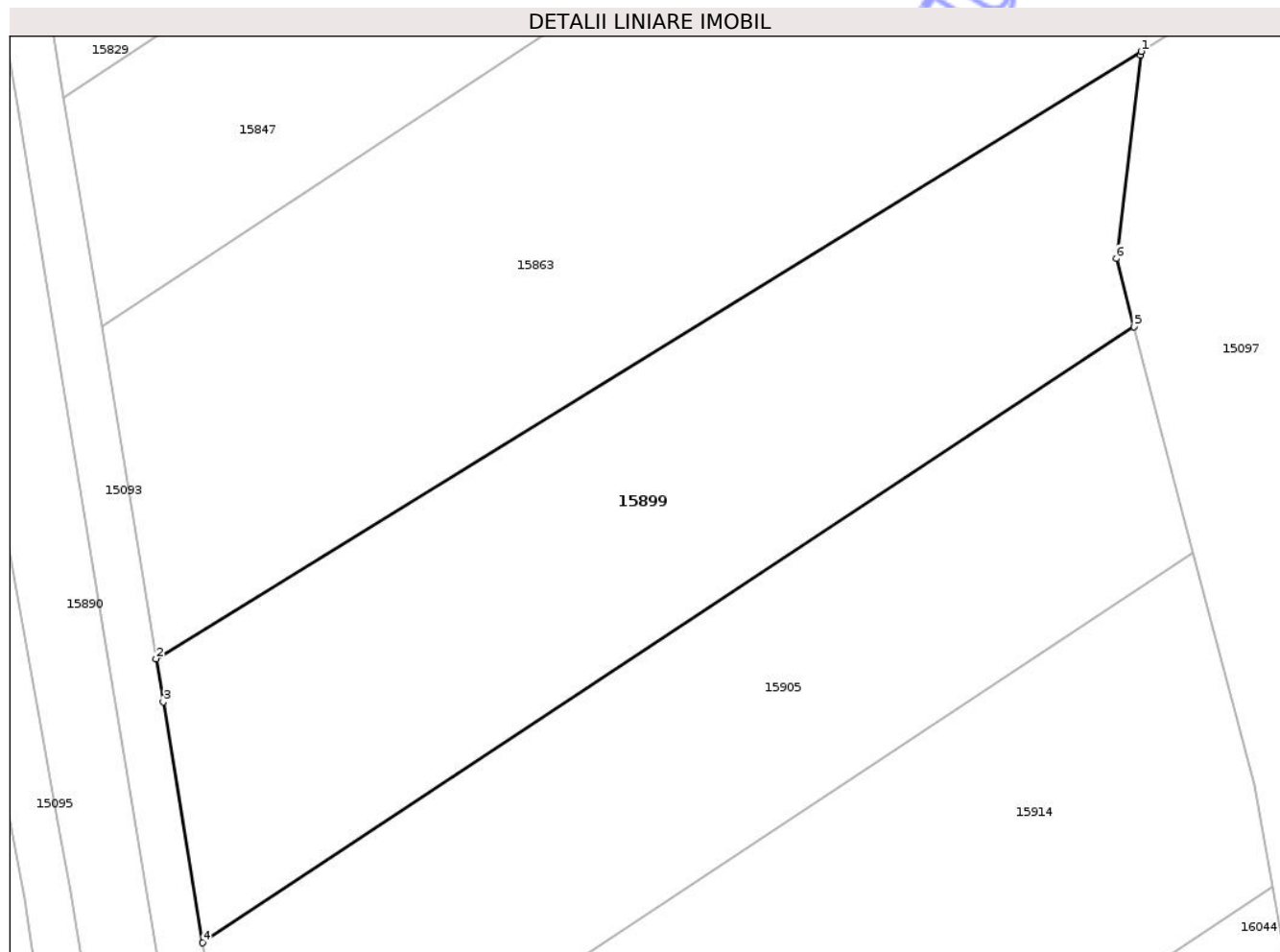
Inscrieri privind dezmembramintele dreptului de proprietate, drepturi reale de garanție și sarcini	Referințe
NU SUNT	

Anexa Nr. 1 La Partea I

Teren

Nr cadastral	Suprafața (mp)*	Observații / Referințe
	1.997	

* Suprafața este determinată în planul de proiecție Stereo 70.



Date referitoare la teren

Crt	Categorie folosință	Intra vilan	Suprafața (mp)	Tarla	Parcelă	Nr. topo	Observații / Referințe
1	arabil	NU	1.997	61	744	-	In act P 744/23

Lungime Segmente

1) Valorile lungimilor segmentelor sunt obținute din proiecție în plan.

Punct început	X / Y	Punct sfârșit	X / Y	Lungime segment (** (m)
1	494.481,451 343.285,534	2	494.397,787 343.234,017	98.253
2	494.397,787 343.234,017	3	494.398,39 343.230,354	3.712
3	494.398,39 343.230,354	4	494.401,75 343.209,931	20.698
4	494.401,75 343.209,931	5	494.480,837 343.262,197	94.797
5	494.480,837 343.262,197	6	494.479,325 343.267,963	5.961

Punct început	X / Y	Punct sfârșit	X / Y	Lungime segment (** (m)
6	494.479,325 343.267,963	7	494.481,413 343.285,222	17.385
7	494.481,413 343.285,222	1	494.481,451 343.285,534	0.314

** Lungimile segmentelor sunt determinate în planul de proiecție Stereo 70 și sunt rotunjite la 1 milimetru.

*** Distanța dintre puncte este formată din segmente cumulate ce sunt mai mici decât valoarea 1 milimetru.

Neutilizabil în Circuitul Civil

**DATE DESPRE IMOBILUL NR. 15900**

Oficiul de Cadastru și Publicitate Imobiliară ARGES
Biroul de Cadastru și Publicitate Imobiliară Costesti

A. Partea I. Descrierea imobilului

TEREN Extravilan

Adresa: Jud. Arges

Nr. Crt	Nr cadastral Nr. topografic	Suprafața* (mp)	Observații / Referințe
A1		3.911	Sector cadastral:52 Teren neimprejmuit;

B. Partea II. Proprietari și acte

Inscrieri privitoare la dreptul de proprietate și alte drepturi reale	Referințe
/	
Hotarare Judecatoreasca nr. 532, din 30/05/2007 emis de JUDECATORIA COSTESTI;	
B1	A1
Intabulare, drept de PROPRIETATE, dobandit prin Iesire Din Indiviziune, cota actuala 1/1, cota initiala 1/1	
1) Protopopescu Maria	

C. Partea III. SARCINI .

Inscrieri privind dezmembramintele dreptului de proprietate, drepturi reale de garanție și sarcini	Referințe
NU SUNT	


Anexa Nr. 1 La Partea I

Teren

Nr cadastral	Suprafața (mp)*	Observații / Referințe
	3.911	

* Suprafața este determinată în planul de proiecție Stereo 70.

DETALII LINIARE IMOBIL



Date referitoare la teren

Crt	Categorie folosință	Intra vilan	Suprafața (mp)	Tarla	Parcelă	Nr. topo	Observații / Referințe
1	arabil	NU	3.911	61	745	-	In act P 745/22

Lungime Segmente

1) Valorile lungimilor segmentelor sunt obținute din proiecție în plan.

Punct început	X / Y	Punct sfârșit	X / Y	Lungime segment (** (m)
1	494.016,397 343.127,647	2	494.018,175 343.117,485	10.316
2	494.018,175 343.117,485	3	494.360,651 343.359,382	419.29
3	494.360,651 343.359,382	4	494.359,003 343.369,636	10.386
4	494.359,003 343.369,636	1	494.016,397 343.127,647	419.449

** Lungimile segmentelor sunt determinate în planul de proiecție Stereo 70 și sunt rotunjite la 1 milimetru.

*** Distanţa dintre puncte este formată din segmente cumulate ce sunt mai mici decât valoarea 1 milimetru.

Neutilizabil în Circuitul
Civil

**DATE DESPRE IMOBILUL NR. 15901**

Oficiul de Cadastru și Publicitate Imobiliară ARGES
Biroul de Cadastru și Publicitate Imobiliară Costesti

A. Partea I. Descrierea imobilului

TEREN Extravilan

Adresa: Jud. Arges

Nr. Crt	Nr cadastral Nr. topografic	Suprafața* (mp)	Observații / Referințe
A1		3.069	Sector cadastral:52 Teren neimprejmuit;

B. Partea II. Proprietari și acte

Inscrieri privitoare la dreptul de proprietate și alte drepturi reale	Referințe
/	
Act Administrativ nr. 24316, din 04/10/1993 emis de CJSDPAT ARGES;	
B1	A1
Intabulare, drept de PROPRIETATE, dobandit prin Reconstituire, cota actuala 1/1, cota initiala 1/1	
1) PIRVU V. ION	

C. Partea III. SARCINI .

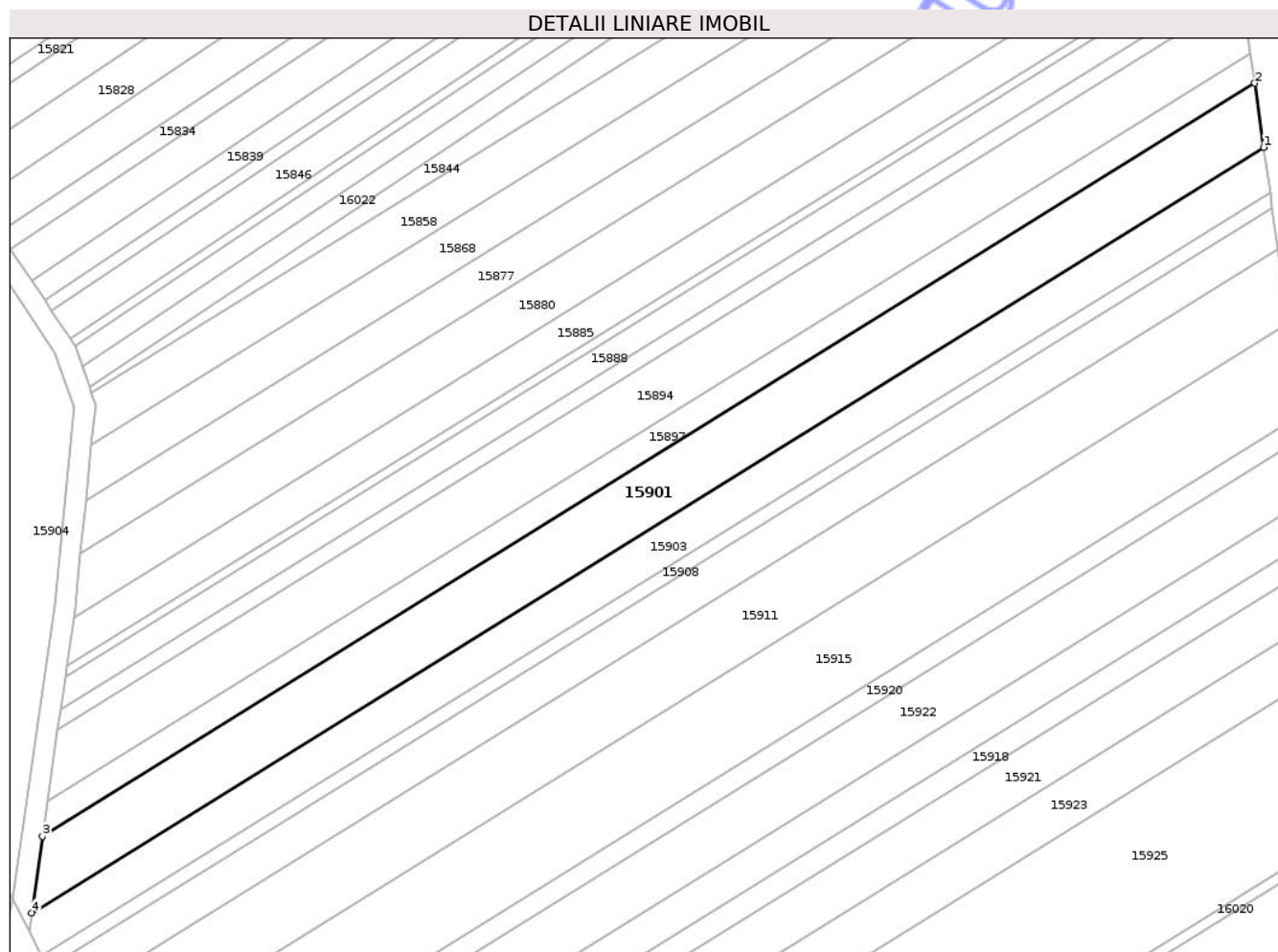
Inscrieri privind dezmembramintele dreptului de proprietate, drepturi reale de garanție și sarcini	Referințe
NU SUNT	

Anexa Nr. 1 La Partea I

Teren

Nr cadastral	Suprafața (mp)*	Observații / Referințe
	3.069	

* Suprafața este determinată în planul de proiecție Stereo 70.



Date referitoare la teren

Crt	Categorie folosință	Intra vilan	Suprafața (mp)	Tarla	Parcelă	Nr. topo	Observații / Referințe
1	arabil	NU	3.069	61	753	-	In act P 753/14

Lungime Segmente

1) Valorile lungimilor segmentelor sunt obținute din proiecție în plan.

Punct început	X / Y	Punct sfârșit	X / Y	Lungime segment (** (m)
1	493.655,245 343.304,231	2	493.653,533 343.316,401	12.29
2	493.653,533 343.316,401	3	493.423,518 343.173,606	270.735
3	493.423,518 343.173,606	4	493.421,442 343.159,083	14.671
4	493.421,442 343.159,083	1	493.655,245 343.304,231	275.194

** Lungimile segmentelor sunt determinate în planul de proiecție Stereo 70 și sunt rotunjite la 1 milimetru.

*** Distanţa dintre puncte este formată din segmente cumulate ce sunt mai mici decât valoarea 1 milimetru.

Neutilizabil în Circuitul
Civil

**DATE DESPRE IMOBILUL NR. 15902**

Oficiul de Cadastru și Publicitate Imobiliară ARGES
Biroul de Cadastru și Publicitate Imobiliară Costesti

A. Partea I. Descrierea imobilului

TEREN Extravilan

Adresa: Jud. Arges

Nr. Crt	Nr cadastral Nr. topografic	Suprafața* (mp)	Observații / Referințe
A1		4.887	Sector cadastral:52 Teren neimprejmuit;

B. Partea II. Proprietari și acte

Inscrieri privitoare la dreptul de proprietate și alte drepturi reale	Referințe
/	
Act Administrativ nr. 109298, din 09/05/2000 emis de CJSDPAT ARGES;	
B1	A1
Intabulare, drept de PROPRIETATE, dobandit prin Reconstituire, cota actuala 1/1, cota initiala 1/1	
1) GUIU M. NICOLAIE	

C. Partea III. SARCINI .


Inscrieri privind dezmembramintele dreptului de proprietate, drepturi reale de garanție și sarcini	Referințe
NU SUNT	

Anexa Nr. 1 La Partea I

Teren

Nr cadastral	Suprafața (mp)*	Observații / Referințe
	4.887	

* Suprafața este determinată în planul de proiecție Stereo 70.



Date referitoare la teren

Crt	Categorie folosință	Intra vilan	Suprafața (mp)	Tarla	Parcelă	Nr. topo	Observații / Referințe
1	arabil	NU	4.887	61	745	-	In act P 745/21

Lungime Segmente

1) Valorile lungimilor segmentelor sunt obținute din proiecție în plan.

Punct început	X / Y	Punct sfârșit	X / Y	Lungime segment (** (m)
1	494.018,175 343.117,485	2	494.020,399 343.104,783	12.895
2	494.020,399 343.104,783	3	494.362,71 343.346,564	419.088
3	494.362,71 343.346,564	4	494.360,651 343.359,382	12.982
4	494.360,651 343.359,382	1	494.018,175 343.117,485	419.29

** Lungimile segmentelor sunt determinate în planul de proiecție Stereo 70 și sunt rotunjite la 1 milimetru.

*** Distanţa dintre puncte este formată din segmente cumulate ce sunt mai mici decât valoarea 1 milimetru.

Neutilizabil în Circuitul
Civil



DATE DESPRE IMOBILUL NR. 15904

Oficiul de Cadastru și Publicitate Imobiliară ARGES
Biroul de Cadastru și Publicitate Imobiliară Costesti

A. Partea I. Descrierea imobilului

TEREN Extravilan

Adresa: Jud. Arges

Nr. Crt	Nr cadastral Nr. topografic	Suprafața* (mp)	Observații / Referințe
A1		2.887	Sector cadastral:52 Teren neimprejmuit;

B. Partea II. Proprietari și acte

Inscrieri privitoare la dreptul de proprietate și alte drepturi reale	Referințe
/	
Act Administrativ nr. Adeverinta nr. 7870, din 26/08/2025 emis de PRIMARIA COMUNEI BUZOESTI;	
B1	Inscrierea posesiei, drept de PROPRIETATE, dobandit prin Lege, cota actuala 1/1, cota initiala 1/1
	1) NEIDENTIFICAT NEIDENTIFICAT, CIF:0000000000000
Act Normativ nr. Legea 7, din 13/03/1996 emis de PARLAMENTUL ROMANIEI (art.13);	
B2	Se noteaza mentiunea de proprietar neidentificat.

C. Partea III. SARCINI .

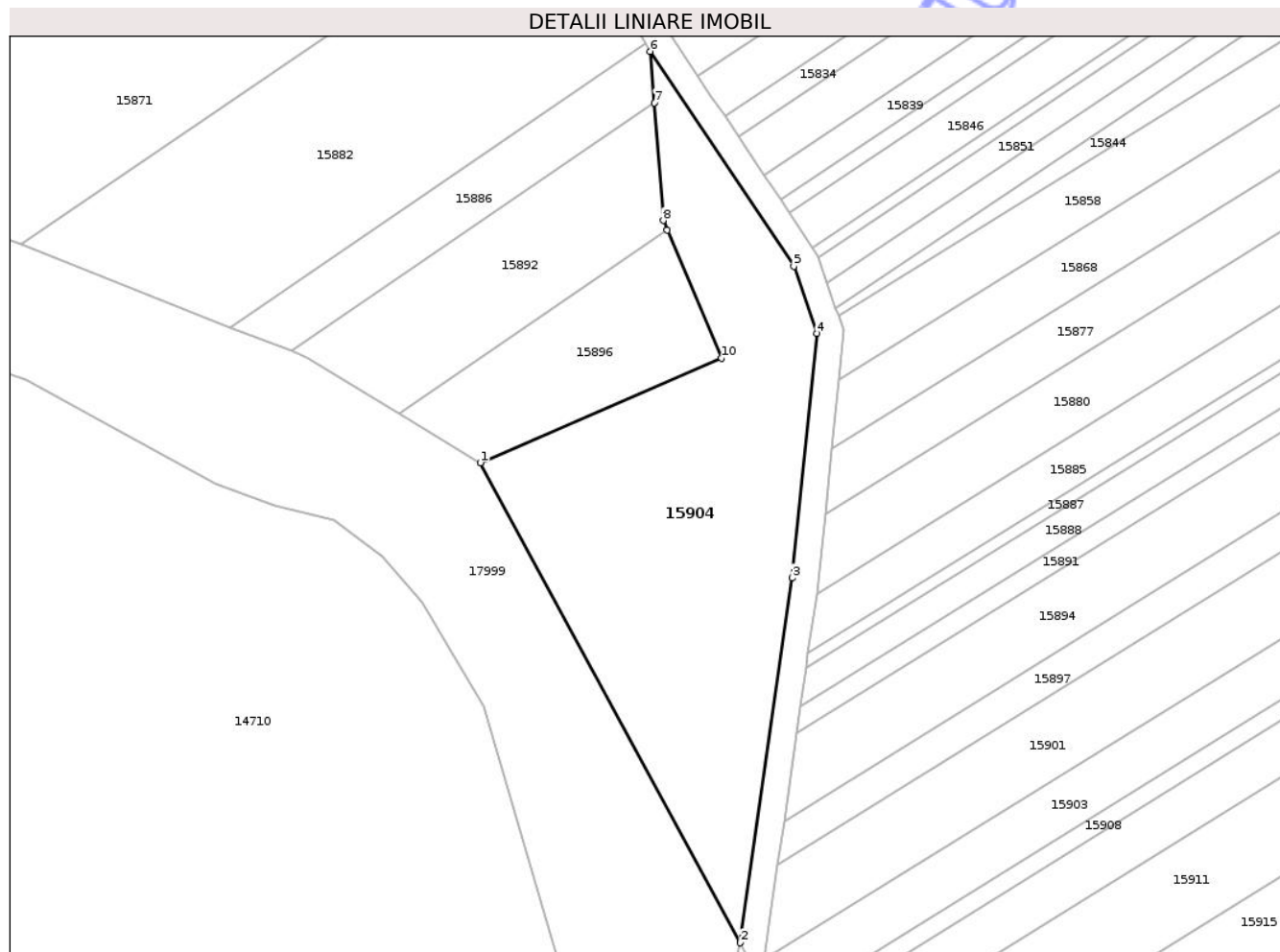
Inscrieri privind dezmembramintele dreptului de proprietate, drepturi reale de garanție și sarcini	Referințe
NU SUNT	

Anexa Nr. 1 La Partea I

Teren

Nr cadastral	Suprafața (mp)*	Observații / Referințe
	2.887	

* Suprafața este determinată în planul de proiecție Stereo 70.



Date referitoare la teren

Crt	Categorie folosință	Intra vilan	Suprafața (mp)	Tarla	Parcelă	Nr. topo	Observații / Referințe
1	neproductiv	NU	2.887	61	757	-	

Lungime Segmente

1) Valorile lungimilor segmentelor sunt obținute din proiecție în plan.

Punct început	X / Y	Punct sfârșit	X / Y	Lungime segment (** (m)
1	493.377,976 343.235,099	2	493.417,773 343.161,687	83.505
2	493.417,773 343.161,687	3	493.425,745 343.217,452	56.332
3	493.425,745 343.217,452	4	493.429,495 343.254,845	37.581
4	493.429,495 343.254,845	5	493.425,933 343.265,125	10.88
5	493.425,933 343.265,125	6	493.403,966 343.297,99	39.53

Punct început	X / Y	Punct sfârșit	X / Y	Lungime segment (** (m)
6	493.403,966 343.297,99	7	493.404,571 343.290,143	7.87
7	493.404,571 343.290,143	8	493.405,957 343.272,14	18.056
8	493.405,957 343.272,14	9	493.406,594 343.270,64	1.63
9	493.406,594 343.270,64	10	493.414,902 343.251,064	21.266
10	493.414,902 343.251,064	1	493.377,976 343.235,099	40.229

** Lungimile segmentelor sunt determinate în planul de proiecție Stereo 70 și sunt rotunjite la 1 milimetru.

*** Distanța dintre puncte este formată din segmente cumulate ce sunt mai mici decât valoarea 1 milimetru.

Neutilizabil în Circuitul Civil

**DATE DESPRE IMOBILUL NR. 15905**

Oficiul de Cadastru și Publicitate Imobiliară ARGES
Biroul de Cadastru și Publicitate Imobiliară Costesti

A. Partea I. Descrierea imobilului

TEREN Extravilan

Adresa: Jud. Arges

Nr. Crt	Nr cadastral Nr. topografic	Suprafața* (mp)	Observații / Referințe
A1		1.797	Sector cadastral:52 Teren neimprejmuit;

B. Partea II. Proprietari și acte

Inscrieri privitoare la dreptul de proprietate și alte drepturi reale	Referințe
/	
Act Notarial nr. 361, din 26/09/2007 emis de BIN GRECU CARMEN;	
B1	A1
Intabulare, drept de PROPRIETATE, dobandit prin Iesire Din Indiviziune, cota actuala 1/1, cota initiala 1/1	
1) GHERGHINA FLORICEL	

C. Partea III. SARCINI .

Inscrieri privind dezmembramintele dreptului de proprietate, drepturi reale de garanție și sarcini	Referințe
NU SUNT	

Anexa Nr. 1 La Partea I

Teren

Nr cadastral	Suprafața (mp)*	Observații / Referințe
	1.797	

* Suprafața este determinată în planul de proiecție Stereo 70.

DETALII LINIARE IMOBIL



Date referitoare la teren

Crt	Categorie folosință	Intra vilan	Suprafața (mp)	Tarla	Parcelă	Nr. topo	Observații / Referințe
1	arabil	NU	1.797	61	744	-	In act P 744/24

Lungime Segmente

1) Valorile lungimilor segmentelor sunt obținute din proiecție în plan.

Punct început	X / Y	Punct sfârșit	X / Y	Lungime segment (** (m)
1	494.485,862 343.243,036	2	494.480,837 343.262,197	19.809
2	494.480,837 343.262,197	3	494.401,75 343.209,931	94.797
3	494.401,75 343.209,931	4	494.405,086 343.189,654	20.55
4	494.405,086 343.189,654	1	494.485,862 343.243,036	96.821

** Lungimile segmentelor sunt determinate în planul de proiecție Stereo 70 și sunt rotunjite la 1 milimetru.

*** Distanţa dintre puncte este formată din segmente cumulate ce sunt mai mici decât valoarea 1 milimetru.

Neutilizabil în Circuitul
Civil

**DATE DESPRE IMOBILUL NR. 15906**

Oficiul de Cadastru și Publicitate Imobiliară ARGES
Biroul de Cadastru și Publicitate Imobiliară Costesti

A. Partea I. Descrierea imobilului

TEREN Extravilan

Adresa: Jud. Arges

Nr. Crt	Nr cadastral Nr. topografic	Suprafața* (mp)	Observații / Referințe
A1		9.269	Sector cadastral:52 Teren neimprejmuit;

B. Partea II. Proprietari și acte

Inscrieri privitoare la dreptul de proprietate și alte drepturi reale	Referințe
/	
Hotarare Judecatoreasca nr. 280, din 18/04/2005 emis de JUDECĂTORIA COSTEȘTI;	
B1	A1
Intabulare, drept de PROPRIETATE, dobandit prin Iesire Din Indiviziune, cota actuala 1/1, cota initiala 1/1	
1) Raicu Marinica	

C. Partea III. SARCINI .

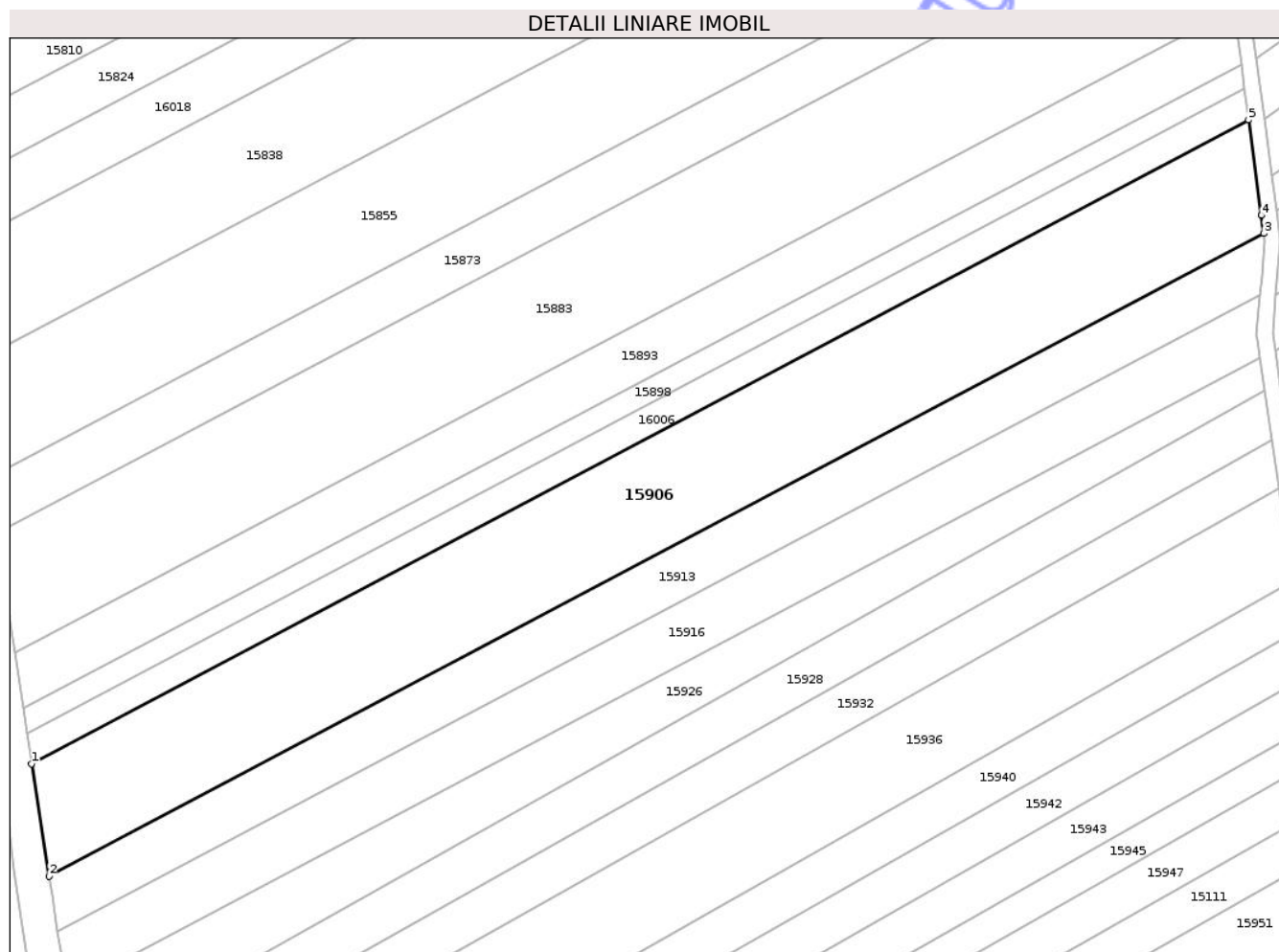
Inscrieri privind dezmembramintele dreptului de proprietate, drepturi reale de garanție și sarcini	Referințe
NU SUNT	

Anexa Nr. 1 La Partea I

Teren

Nr cadastral	Suprafața (mp)*	Observații / Referințe
	9.269	

* Suprafața este determinată în planul de proiecție Stereo 70.



Date referitoare la teren

Crt	Categorie folosință	Intravilan	Suprafața (mp)	Tarla	Parcelă	Nr. topo	Observații / Referințe
1	arabil	NU	9.269	61	745	-	In act P 745a/26

Lungime Segmente

1) Valorile lungimilor segmentelor sunt obținute din proiecție în plan.

Punct început	X / Y	Punct sfârșit	X / Y	Lungime segment (** (m)
1	493.682,96 343.159,657	2	493.687,311 343.131,537	28.455
2	493.687,311 343.131,537	3	493.991,736 343.292,428	344.326
3	493.991,736 343.292,428	4	493.991,133 343.296,95	4.562
4	493.991,133 343.296,95	5	493.987,942 343.320,843	24.105
5	493.987,942 343.320,843	1	493.682,96 343.159,657	344.956

** Lungimile segmentelor sunt determinate în planul de proiecţie Stereo 70 şi sunt rotunjite la 1 milimetru.

*** Distanţa dintre puncte este formată din segmente cumulate ce sunt mai mici decât valoarea 1 milimetru.

Neutilizabil în Circuitul
Civil

**DATE DESPRE IMOBILUL NR. 15907**

Oficiul de Cadastru și Publicitate Imobiliară ARGES
Biroul de Cadastru și Publicitate Imobiliară Costesti

A. Partea I. Descrierea imobilului

TEREN Extravilan

Adresa: Jud. Arges

Nr. Crt	Nr cadastral Nr. topografic	Suprafața* (mp)	Observații / Referințe
A1		3.512	Sector cadastral:52 Teren neimprejmut;

B. Partea II. Proprietari și acte

Inscrieri privitoare la dreptul de proprietate și alte drepturi reale	Referințe
/	
Act Administrativ nr. Adeverinta nr. 7870, din 26/08/2025 emis de PRIMARIA COMUNEI BUZOESTI;	
B1	Inscrierea posesiei, drept de PROPRIETATE, dobandit prin Lege, cota actuala 1/1, cota initiala 1/1
	1) NEIDENTIFICAT NEIDENTIFICAT, CIF:0000000000000
Act Normativ nr. Legea 7, din 13/03/1996 emis de PARLAMENTUL ROMANIEI (art.13);	
B2	Se noteaza mentiunea de proprietar neidentificat.

C. Partea III. SARCINI .

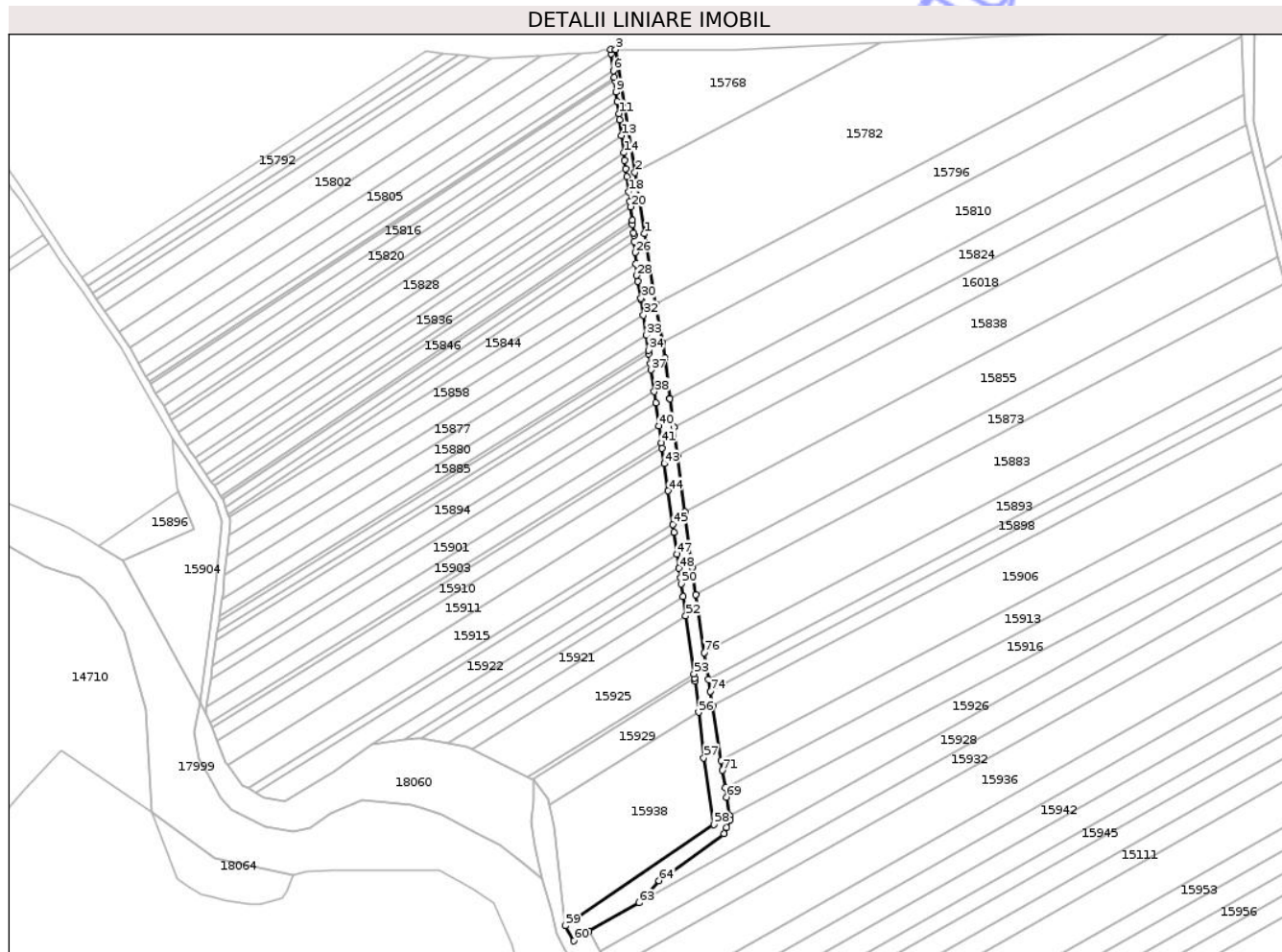
Inscrieri privind dezmembramintele dreptului de proprietate, drepturi reale de garanție și sarcini	Referințe
NU SUNT	

Anexa Nr. 1 La Partea I

Teren

Nr cadastral	Suprafața (mp)*	Observații / Referințe
	3.512	

* Suprafața este determinată în planul de proiecție Stereo 70.



Date referitoare la teren

Crt	Categorie folosință	Intravilan	Suprafața (mp)	Tarla	Parcelă	Nr. topo	Observații / Referințe
1	curți constructii	NU	3.512	61	750	-	Hc 750

Lungime Segmente

1) Valorile lungimilor segmentelor sunt obținute din proiecție în plan.

Punct început	X / Y	Punct sfârșit	X / Y	Lungime segment	Punct început	X / Y	Punct sfârșit	X / Y	Lungime segment	Punct început	X / Y	Punct sfârșit	X / Y	Lungime segment
1	493.647,775 343.403,591	2	493.642,802 343.435,196	31.994	2	493.642,802 343.435,196	3	493.632,813 343.498,675	64.26	3	493.632,813 343.498,675	4	493.630,272 343.498,689	2.541
4	493.630,272 343.498,689	5	493.630,537 343.496,57	2.136	5	493.630,537 343.496,57	6	493.631,649 343.487,677	8.962	6	493.631,649 343.487,677	7	493.632,064 343.484,362	3.341
7	493.632,064 343.484,362	8	493.632,285 343.482,595	1.781	8	493.632,285 343.482,595	9	493.633,031 343.476,638	6.004	9	493.633,031 343.476,638	10	493.633,631 343.471,837	4.838
10	493.633,631 343.471,837	11	493.634,404 343.465,664	6.221	11	493.634,404 343.465,664	12	493.634,817 343.462,36	3.33	12	493.634,817 343.462,36	13	493.635,833 343.454,237	8.186
13	493.635,833 343.454,237	14	493.636,93 343.445,468	8.837	14	493.636,93 343.445,468	15	493.637,444 343.441,365	4.135	15	493.637,444 343.441,365	16	493.637,961 343.437,234	4.163

Punct început	X / Y	Punct sfârșit	X / Y	Lungime segment	Punct început	X / Y	Punct sfârșit	X / Y	Lungime segment	Punct început	X / Y	Punct sfârșit	X / Y	Lungime segment
16	493.637,961 343.437,234	17	493.638,481 343.433,074	4.192	17	493.638,481 343.433,074	18	493.639,466 343.425,205	7.93	18	493.639,466 343.425,205	19	493.640,095 343.420,178	5.066
19	493.640,095 343.420,178	20	493.640,422 343.417,559	2.639	20	493.640,422 343.417,559	21	493.641,31 343.410,462	7.152	21	493.641,31 343.410,462	22	493.641,556 343.408,496	1.981
22	493.641,556 343.408,496	23	493.642,109 343.404,076	4.454	23	493.642,109 343.404,076	24	493.642,271 343.402,785	1.301	24	493.642,271 343.402,785	25	493.642,483 343.399,522	3.27
25	493.642,483 343.399,522	26	493.642,845 343.393,857	5.677	26	493.642,845 343.393,857	27	493.643,221 343.388,192	5.677	27	493.643,221 343.388,192	28	493.643,621 343.382,037	6.168
28	493.643,621 343.382,037	29	493.644,206 343.379,027	3.066	29	493.644,206 343.379,027	30	493.645,916 343.370,219	8.972	30	493.645,916 343.370,219	31	493.646,077 343.369,392	0.843
31	493.646,077 343.369,392	32	493.647,173 343.361,6	7.869	32	493.647,173 343.361,6	33	493.648,641 343.351,169	10.534	33	493.648,641 343.351,169	34	493.649,726 343.343,457	7.788
34	493.649,726 343.343,457	35	493.649,976 343.341,679	1.795	35	493.649,976 343.341,679	36	493.650,684 343.336,646	5.083	36	493.650,684 343.336,646	37	493.651,157 343.333,287	3.392
37	493.651,157 343.333,287	38	493.652,739 343.322,04	11.358	38	493.652,739 343.322,04	39	493.653,533 343.316,401	5.695	39	493.653,533 343.316,401	40	493.655,245 343.304,231	12.29
40	493.655,245 343.304,231	41	493.656,453 343.295,649	8.667	41	493.656,453 343.295,649	42	493.656,856 343.292,781	2.896	42	493.656,856 343.292,781	43	493.657,97 343.284,863	7.996
43	493.657,97 343.284,863	44	493.659,943 343.270,843	14.158	44	493.659,943 343.270,843	45	493.662,387 343.253,469	17.545	45	493.662,387 343.253,469	46	493.662,962 343.249,385	4.124
46	493.662,962 343.249,385	47	493.664,527 343.238,266	11.229	47	493.664,527 343.238,266	48	493.665,573 343.230,831	7.508	48	493.665,573 343.230,831	49	493.666,249 343.226,023	4.855
49	493.666,249 343.226,023	50	493.666,701 343.222,81	3.245	50	493.666,701 343.222,81	51	493.667,632 343.216,248	6.628	51	493.667,632 343.216,248	52	493.669,039 343.206,328	10.019
52	493.669,039 343.206,328	53	493.673,287 343.176,369	30.259	53	493.673,287 343.176,369	54	493.673,582 343.174,289	2.101	54	493.673,582 343.174,289	55	493.673,822 343.172,599	1.707
55	493.673,822 343.172,599	56	493.675,663 343.156,576	16.128	56	493.675,663 343.156,576	57	493.678,364 343.133,069	23.662	57	493.678,364 343.133,069	58	493.683,643 343.098,572	34.899
58	493.683,643 343.098,572	59	493.606,76 343.046,336	92.949	59	493.606,76 343.046,336	60	493.611,196 343.038,55	8.961	60	493.611,196 343.038,55	61	493.618,91 343.043,649	9.247
61	493.618,91 343.043,649	62	493.618,984 343.043,516	0.152	62	493.618,984 343.043,516	63	493.644,985 343.058,133	29.828	63	493.644,985 343.058,133	64	493.655,152 343.069,681	15.386
64	493.655,152 343.069,681	65	493.688,753 343.093,817	41.371	65	493.688,753 343.093,817	66	493.690,166 343.097,033	3.513	66	493.690,166 343.097,033	67	493.692,003 343.101,218	4.57
67	493.692,003 343.101,218	68	493.691,699 343.103,183	1.988	68	493.691,699 343.103,183	69	493.690,229 343.112,678	9.608	69	493.690,229 343.112,678	70	493.689,469 343.117,595	4.975
70	493.689,469 343.117,595	71	493.688,078 343.126,583	9.095	71	493.688,078 343.126,583	72	493.687,311 343.131,537	5.013	72	493.687,311 343.131,537	73	493.682,96 343.159,657	28.455
73	493.682,96 343.159,657	74	493.681,776 343.167,306	7.74	74	493.681,776 343.167,306	75	493.680,817 343.173,506	6.274	75	493.680,817 343.173,506	76	493.678,676 343.187,342	14.001
76	493.678,676 343.187,342	77	493.675,214 343.209,711	22.635	77	493.675,214 343.209,711	78	493.674,215 343.217,305	7.659	78	493.674,215 343.217,305	79	493.672,362 343.231,381	14.197
79	493.672,362 343.231,381	80	493.668,58 343.260,119	28.986	80	493.668,58 343.260,119	81	493.664,761 343.289,135	29.266	81	493.664,761 343.289,135	82	493.662,837 343.303,749	14.74
82	493.662,837 343.303,749	83	493.660,914 343.318,361	14.738	83	493.660,914 343.318,361	84	493.660,912 343.318,381	0.02	84	493.660,912 343.318,381	85	493.658,155 343.339,326	21.126
85	493.658,155 343.339,326	86	493.656,89 343.347,158	7.934	86	493.656,89 343.347,158	87	493.656,858 343.347,357	0.202	87	493.656,858 343.347,357	88	493.653,711 343.366,84	19.736
88	493.653,711 343.366,84	89	493.653,666 343.367,118	0.282	89	493.653,666 343.367,118	1	493.647,775 343.403,591	36.946					

** Lungimile segmentelor sunt determinate în planul de proiecție Stereo 70 și sunt rotunjite la 1 milimetru.

*** Distanța dintre puncte este formată din segmente cumulate ce sunt mai mici decât valoarea 1 milimetru.

**DATE DESPRE IMOBILUL NR. 15909**

Oficiul de Cadastru și Publicitate Imobiliară ARGES
Biroul de Cadastru și Publicitate Imobiliară Costesti

A. Partea I. Descrierea imobilului

TEREN Extravilan

Adresa: Jud. Arges

Nr. Crt	Nr cadastral Nr. topografic	Suprafața* (mp)	Observații / Referințe
A1		4.887	Sector cadastral:52 Teren neimprejmuit;

B. Partea II. Proprietari și acte

Inscrieri privitoare la dreptul de proprietate și alte drepturi reale	Referințe
/	
Hotarare Judecatoreasca nr. 902, din 17/07/2013 emis de JUDECĂTORIA COSTEȘTI;	
B1	A1
Intabulare, drept de PROPRIETATE, dobandit prin lesire Din Indiviziune, cota actuala 1/1, cota initiala 1/1	
1) DUMITRU MARIA	

C. Partea III. SARCINI .


Inscrieri privind dezmembramintele dreptului de proprietate, drepturi reale de garanție și sarcini	Referințe
NU SUNT	

Anexa Nr. 1 La Partea I

Teren

Nr cadastral	Suprafața (mp)*	Observații / Referințe
	4.887	

* Suprafața este determinată în planul de proiecție Stereo 70.



Date referitoare la teren

Crt	Categorie folosință	Intra vilan	Suprafața (mp)	Tarla	Parcelă	Nr. topo	Observații / Referințe
1	arabil	NU	4.887	61	745	-	In act P 745/20

Lungime Segmente

1) Valorile lungimilor segmentelor sunt obținute din proiecție în plan.

Punct început	X / Y	Punct sfârșit	X / Y	Lungime segment (** (m)
1	494.021,56 343.098,149	2	494.022,576 343.092,042	6.191
2	494.022,576 343.092,042	3	494.364,944 343.333,863	419.158
3	494.364,944 343.333,863	4	494.364,44 343.335,801	2.002
4	494.364,44 343.335,801	5	494.362,71 343.346,564	10.901
5	494.362,71 343.346,564	6	494.020,399 343.104,783	419.088

Punct început	X / Y	Punct sfârșit	X / Y	Lungime segment (** (m)
6	494.020,399 343.104,783	1	494.021,56 343.098,149	6.735

** Lungimile segmentelor sunt determinate în planul de proiecție Stereo 70 și sunt rotunjite la 1 milimetru.

*** Distanța dintre puncte este formată din segmente cumulate ce sunt mai mici decât valoarea 1 milimetru.

Neutilizabil în Circuitul Civil

**DATE DESPRE IMOBILUL NR. 15913**

Oficiul de Cadastru și Publicitate Imobiliară ARGES
Biroul de Cadastru și Publicitate Imobiliară Costesti

A. Partea I. Descrierea imobilului

TEREN Extravilan

Adresa: Jud. Arges

Nr. Crt	Nr cadastral Nr. topografic	Suprafața* (mp)	Observații / Referințe
A1		4.571	Sector cadastral:52 Teren neimprejmuit;

B. Partea II. Proprietari și acte

Inscrieri privitoare la dreptul de proprietate și alte drepturi reale	Referințe
/	
Act Notarial nr. 320, din 18/11/2009 emis de BIN CARMEN GRECU;	
B1	A1
Intabulare, drept de PROPRIETATE, dobandit prin Iesire Din Indiviziune, cota actuala 1/1, cota initiala 1/1	
1) ALEXANDRU DEOMID	

C. Partea III. SARCINI .

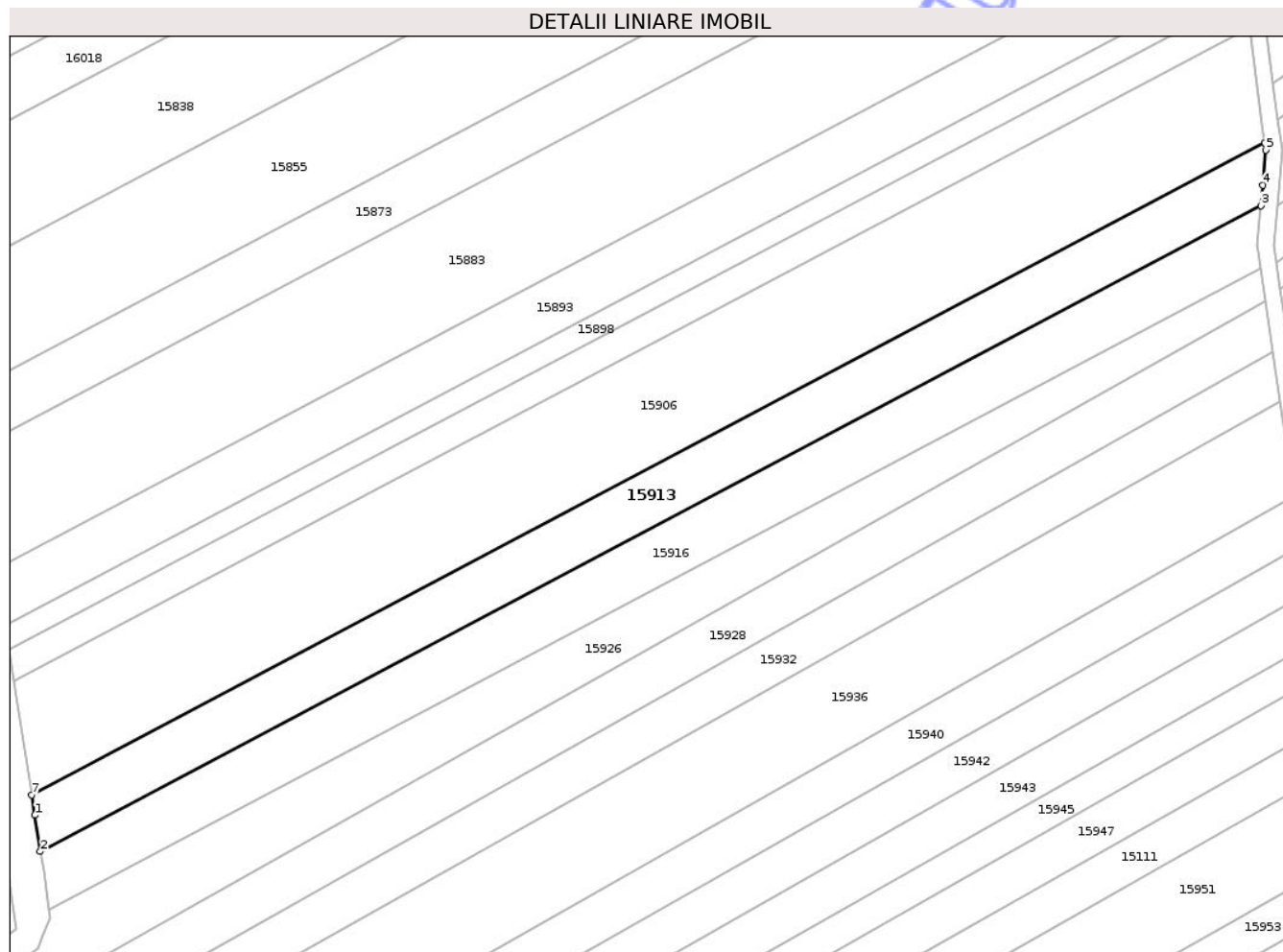
Inscrieri privind dezmembramintele dreptului de proprietate, drepturi reale de garanție și sarcini	Referințe
NU SUNT	

Anexa Nr. 1 La Partea I

Teren

Nr cadastral	Suprafața (mp)*	Observații / Referințe
	4.571	

* Suprafața este determinată în planul de proiecție Stereo 70.



Date referitoare la teren

Crt	Categorie folosință	Intra vilan	Suprafața (mp)	Tarla	Parcelă	Nr. topo	Observații / Referințe
1	arabil	NU	4.571	61	745	-	In act P 745a/25

Lungime Segmente

1) Valorile lungimilor segmentelor sunt obținute din proiecție în plan.

Punct început	X / Y	Punct sfârșit	X / Y	Lungime segment (** (m)
1	493.688,078 343.126,583	2	493.689,469 343.117,595	9.095
2	493.689,469 343.117,595	3	493.990,8 343.276,851	340.827
3	493.990,8 343.276,851	4	493.991,233 343.281,892	5.06
4	493.991,233 343.281,892	5	493.991,981 343.290,596	8.736
5	493.991,981 343.290,596	6	493.991,736 343.292,428	1.848

Punct început	X / Y	Punct sfârșit	X / Y	Lungime segment (** (m)
6	493.991,736 343.292,428	7	493.687,311 343.131,537	344.326
7	493.687,311 343.131,537	1	493.688,078 343.126,583	5.013

** Lungimile segmentelor sunt determinate în planul de proiecție Stereo 70 și sunt rotunjite la 1 milimetru.

*** Distanța dintre puncte este formată din segmente cumulate ce sunt mai mici decât valoarea 1 milimetru.

Neutilizabil în Circuitul Civil

**DATE DESPRE IMOBILUL NR. 15914**

Oficiul de Cadastru și Publicitate Imobiliară ARGES
Biroul de Cadastru și Publicitate Imobiliară Costesti

A. Partea I. Descrierea imobilului

TEREN Extravilan

Adresa: Jud. Arges

Nr. Crt	Nr cadastral Nr. topografic	Suprafața* (mp)	Observații / Referințe
A1		2.684	Sector cadastral:52 Teren neimprejmuit;

B. Partea II. Proprietari și acte

Inscrieri privitoare la dreptul de proprietate și alte drepturi reale	Referințe
/	
Hotarare Judecatoreasca nr. 891, din 01/06/1998 emis de JUDECĂTORIA COSTEȘTI;	
B1	A1
Intabulare, drept de PROPRIETATE, dobandit prin lesire Din Indiviziune, cota actuala 1/1, cota initiala 1/1 1) GHERGHINA MARIAN	

C. Partea III. SARCINI .

Inscrieri privind dezmembramintele dreptului de proprietate, drepturi reale de garanție și sarcini	Referințe
NU SUNT	

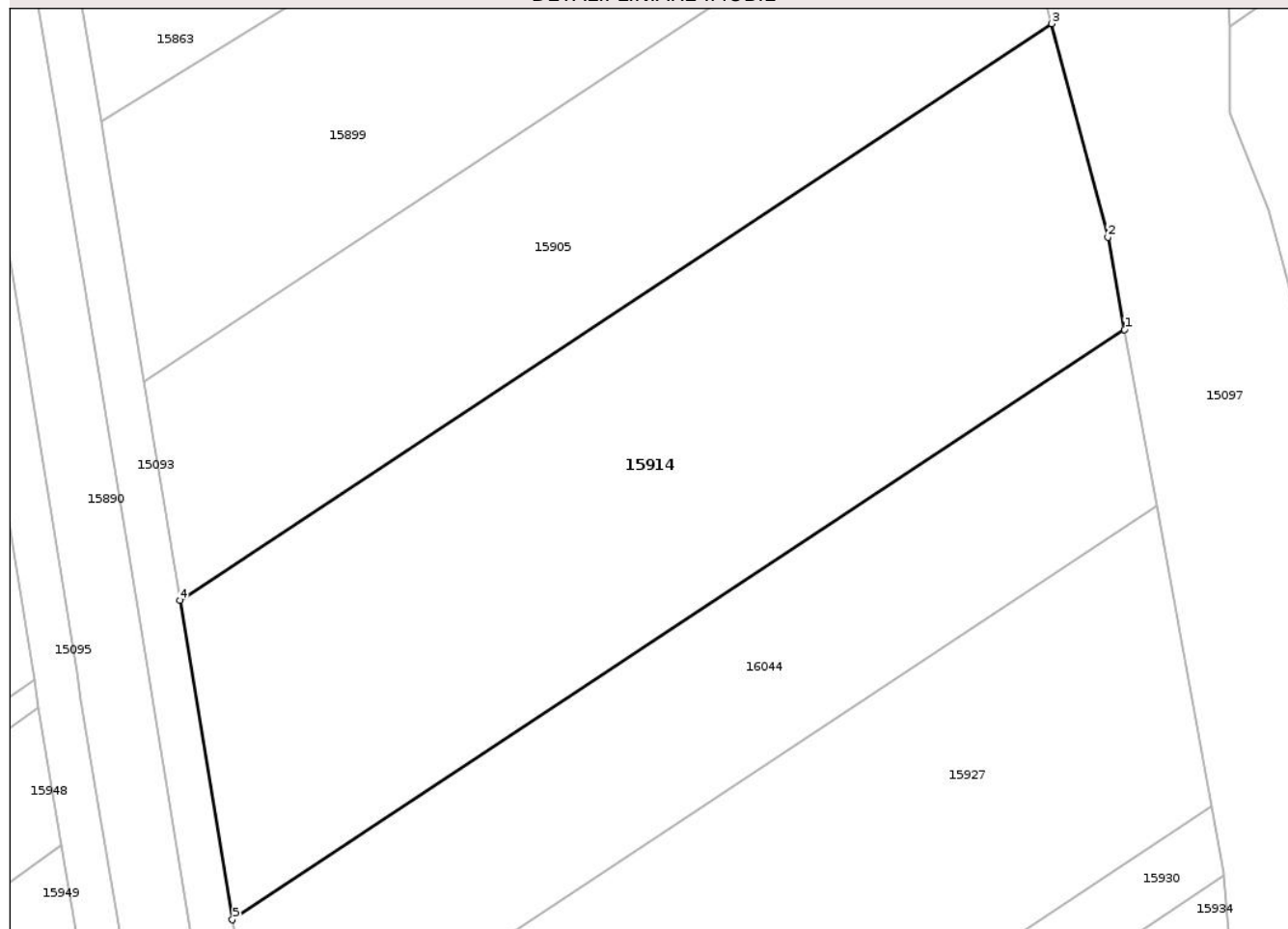
Anexa Nr. 1 La Partea I

Teren

Nr cadastral	Suprafața (mp)*	Observații / Referințe
	2.684	

* Suprafața este determinată în planul de proiecție Stereo 70.

DETALII LINIARE IMOBIL



Date referitoare la teren

Crt	Categorie folosință	Intra vilan	Suprafața (mp)	Tarla	Parcelă	Nr. topo	Observații / Referințe
1	arabil	NU	2.684	61	744	-	In act P 744/25

Lungime Segmente

1) Valorile lungimilor segmentelor sunt obținute din proiecție în plan.

Punct început	X / Y	Punct sfârșit	X / Y	Lungime segment (** (m)
1	494.492,605 343.214,729	2	494.491,046 343.223,27	8.682
2	494.491,046 343.223,27	3	494.485,862 343.243,036	20.434
3	494.485,862 343.243,036	4	494.405,086 343.189,654	96.821
4	494.405,086 343.189,654	5	494.409,948 343.160,104	29.947
5	494.409,948 343.160,104	1	494.492,605 343.214,729	99.076

** Lungimile segmentelor sunt determinate în planul de proiecție Stereo 70 și sunt rotunjite la 1 milimetru.

*** Distanța dintre puncte este formată din segmente cumulate ce sunt mai mici decât valoarea 1 milimetru.

Neutilizabil în Circuitul
Civil

**DATE DESPRE IMOBILUL NR. 15903**

Oficiul de Cadastru și Publicitate Imobiliară ARGES
Biroul de Cadastru și Publicitate Imobiliară Costesti

A. Partea I. Descrierea imobilului

TEREN Extravilan

Adresa: Jud. Arges

Nr. Crt	Nr cadastral Nr. topografic	Suprafața* (mp)	Observații / Referințe
A1		2.184	Sector cadastral:52 Teren neimprejmit;

B. Partea II. Proprietari și acte

Inscrieri privitoare la dreptul de proprietate și alte drepturi reale	Referințe
/	
Act Notarial nr. 17, din 19/01/2005 emis de NP Greco Carmen;	
B1	A1
Intabulare, drept de PROPRIETATE, dobandit prin Succesiune, cota actuala 1/1, cota initiala 1/1	
1) POPA EUFROSENIA	

C. Partea III. SARCINI .

Inscrieri privind dezmembramintele dreptului de proprietate, drepturi reale de garanție și sarcini	Referințe
NU SUNT	


Anexa Nr. 1 La Partea I

Teren

Nr cadastral	Suprafața (mp)*	Observații / Referințe
	2.184	

* Suprafața este determinată în planul de proiecție Stereo 70.

DETALII LINIARE IMOBIL



Date referitoare la teren

Crt	Categorie folosință	Intra vilan	Suprafața (mp)	Tarla	Parcelă	Nr. topo	Observații / Referințe
1	arabil	NU	2.184	61	753	-	In act P 753/13

Lungime Segmente

1) Valorile lungimilor segmentelor sunt obținute din proiecție în plan.

Punct început	X / Y	Punct sfârșit	X / Y	Lungime segment (** (m)
1	493.656,453 343.295,649	2	493.655,245 343.304,231	8.667
2	493.655,245 343.304,231	3	493.421,442 343.159,083	275.194
3	493.421,442 343.159,083	4	493.420,936 343.155,54	3.579
4	493.420,936 343.155,54	5	493.423,315 343.150,915	5.201
5	493.423,315 343.150,915	1	493.656,453 343.295,649	274.411

** Lungimile segmentelor sunt determinate în planul de proiecţie Stereo 70 şi sunt rotunjite la 1 milimetru.

*** Distanţa dintre puncte este formată din segmente cumulate ce sunt mai mici decât valoarea 1 milimetru.

Neutilizabil în Circuitul
Civil

**DATE DESPRE IMOBILUL NR. 15908**

Oficiul de Cadastru și Publicitate Imobiliară ARGES
Biroul de Cadastru și Publicitate Imobiliară Costesti

A. Partea I. Descrierea imobilului

TEREN Extravilan

Adresa: Jud. Arges

Nr. Crt	Nr cadastral Nr. topografic	Suprafața* (mp)	Observații / Referințe
A1		726	Sector cadastral:52 Teren neimprejmuit;

B. Partea II. Proprietari și acte

Inscrieri privitoare la dreptul de proprietate și alte drepturi reale	Referințe
/	
Act Administrativ nr. 24314, din 03/10/1993 emis de CJSDPAT ARGES;	
B1	A1
Intabulare, drept de PROPRIETATE, dobandit prin Reconstituire, cota actuala 1/1, cota initiala 1/1	
1) PETRESCU GHE. C-TINA	

C. Partea III. SARCINI .

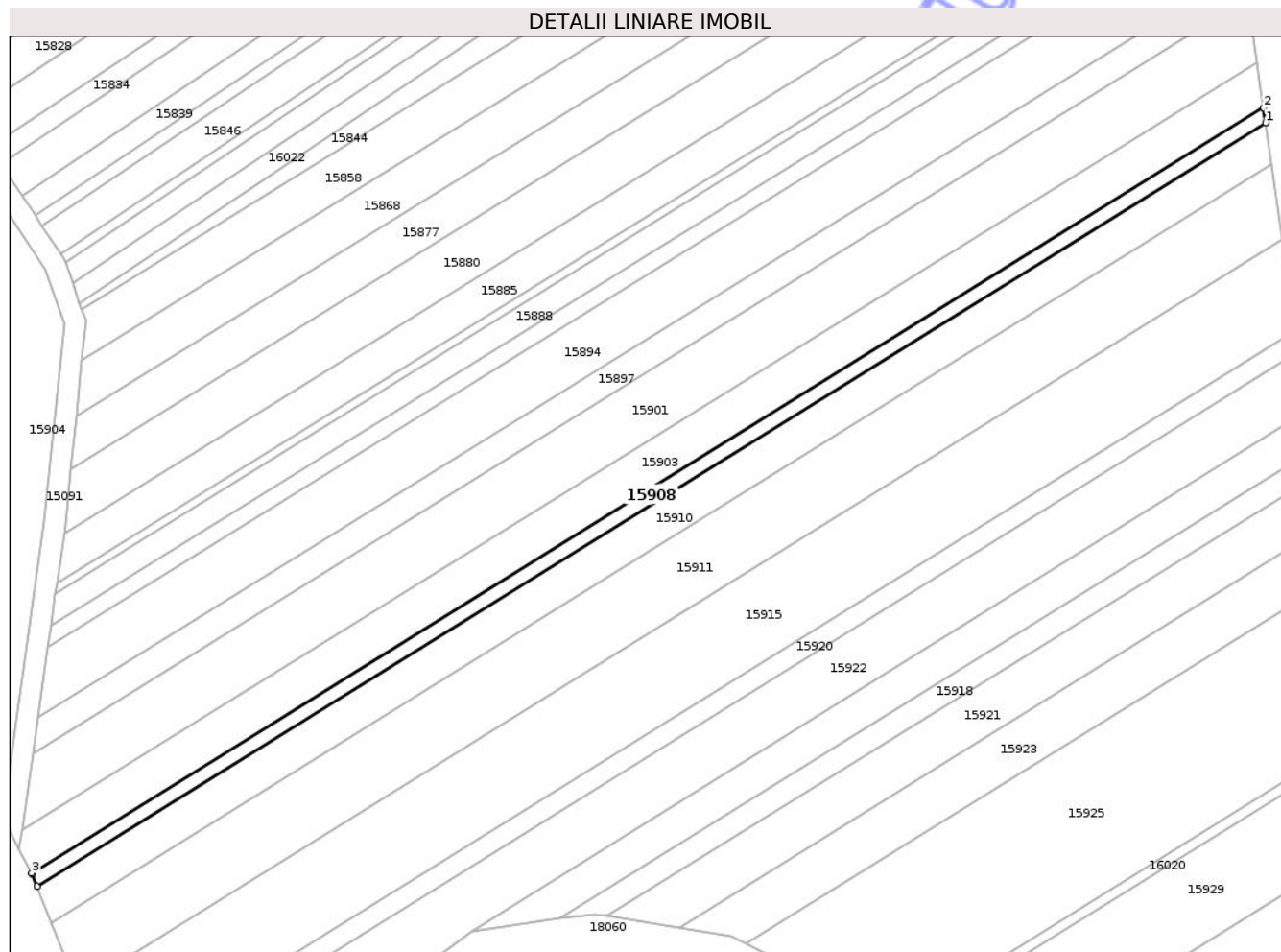
Inscrieri privind dezmembramintele dreptului de proprietate, drepturi reale de garanție și sarcini	Referințe
NU SUNT	

Anexa Nr. 1 La Partea I

Teren

Nr cadastral	Suprafața (mp)*	Observații / Referințe
	726	

* Suprafața este determinată în planul de proiecție Stereo 70.



Date referitoare la teren

Crt	Categorie folosință	Intra vilan	Suprafața (mp)	Tarla	Parcelă	Nr. topo	Observații / Referințe
1	arabil	NU	726	61	753	-	In act P 753/12

Lungime Segmente

1) Valorile lungimilor segmentelor sunt obținute din proiecție în plan.

Punct început	X / Y	Punct sfârșit	X / Y	Lungime segment (** (m)
1	493.656,856 343.292,781	2	493.656,453 343.295,649	2.896
2	493.656,453 343.295,649	3	493.423,315 343.150,915	274.411
3	493.423,315 343.150,915	4	493.423,392 343.150,765	0.169
4	493.423,392 343.150,765	5	493.424,33 343.148,427	2.519
5	493.424,33 343.148,427	1	493.656,856 343.292,781	273.69

** Lungimile segmentelor sunt determinate în planul de proiecţie Stereo 70 şi sunt rotunjite la 1 milimetru.

*** Distanţa dintre puncte este formată din segmente cumulate ce sunt mai mici decât valoarea 1 milimetru.

Neutilizabil în Circuitul
Civil

**DATE DESPRE IMOBILUL NR. 15910**

Oficiul de Cadastru și Publicitate Imobiliară ARGES
Biroul de Cadastru și Publicitate Imobiliară Costesti

A. Partea I. Descrierea imobilului

TEREN Extravilan

Adresa: Jud. Arges

Nr. Crt	Nr cadastral Nr. topografic	Suprafața* (mp)	Observații / Referințe
A1		1.995	Sector cadastral:52 Teren neimprejmuit;

B. Partea II. Proprietari și acte

Inscrieri privitoare la dreptul de proprietate și alte drepturi reale		Referințe
/		
Act Notarial nr. 64, din 21/10/2011 emis de BIN CRĂCIUN IRINA;		
B1	Intabulare, drept de PROPRIETATE, dobandit prin Succesiune, cota actuala 1/2, cota initiala 1/2 1) IRIMIA ION	A1
B2	Intabulare, drept de PROPRIETATE, dobandit prin Succesiune, cota actuala 1/2, cota initiala 1/2 1) IRIMIA CONSTANTIN	A1

C. Partea III. SARCINI .

Inscrieri privind dezmembramintele dreptului de proprietate, drepturi reale de garanție și sarcini	Referințe
NU SUNT	

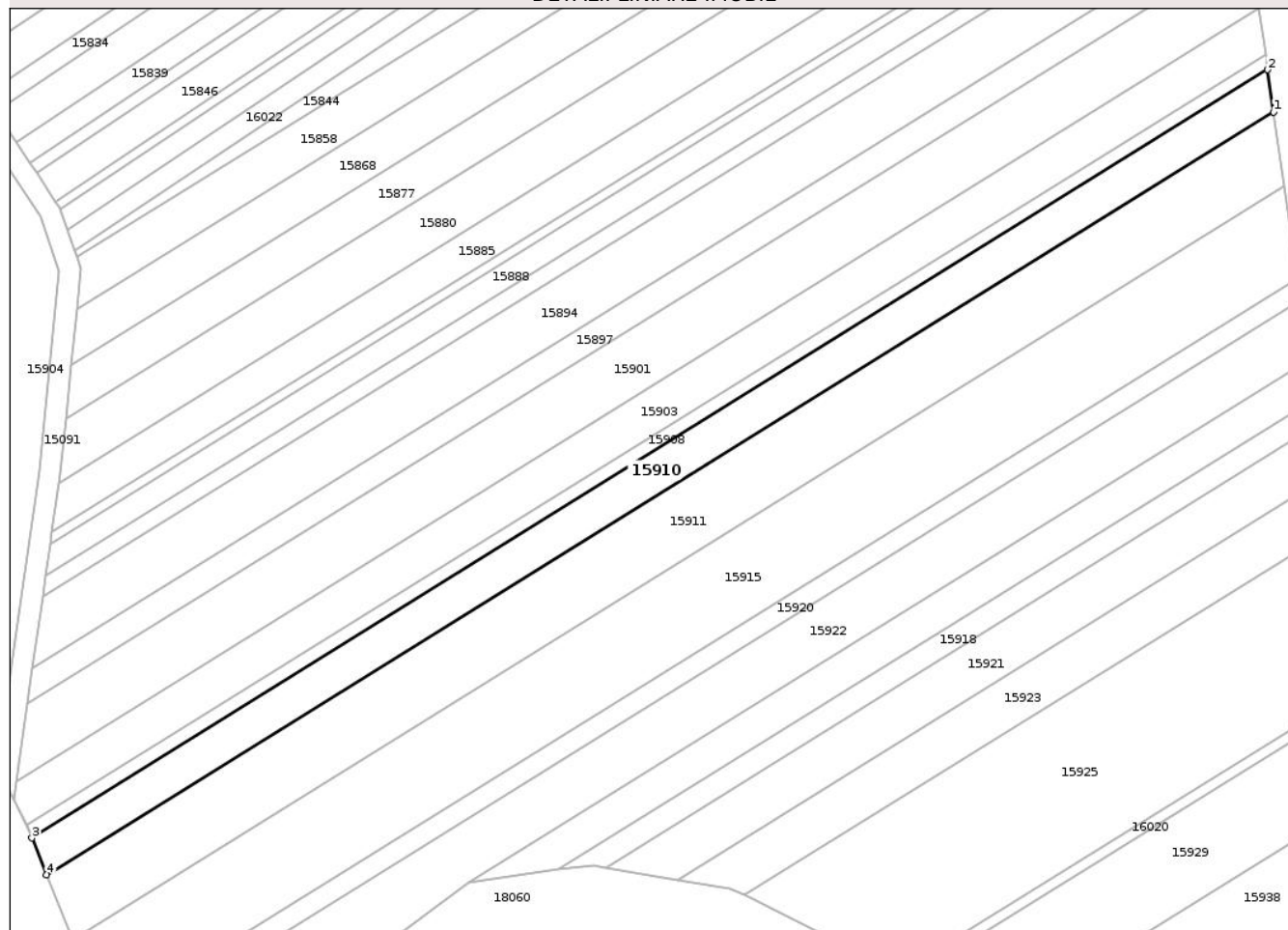
Anexa Nr. 1 La Partea I

Teren

Nr cadastral	Suprafața (mp)*	Observații / Referințe
	1.995	

* Suprafața este determinată în planul de proiecție Stereo 70.

DETALII LINIARE IMOBIL



Date referitoare la teren

Crt	Categorie folosință	Intra vilan	Suprafața (mp)	Tarla	Parcelă	Nr. topo	Observații / Referințe
1	arabil	NU	1.995	61	753	-	In act P 753/11

Lungime Segmente

1) Valorile lungimilor segmentelor sunt obținute din proiecție în plan.

Punct început	X / Y	Punct sfârșit	X / Y	Lungime segment (** (m)
1	493.657,97 343.284,863	2	493.656,856 343.292,781	7.996
2	493.656,856 343.292,781	3	493.424,33 343.148,427	273.69
3	493.424,33 343.148,427	4	493.427,097 343.141,534	7.428
4	493.427,097 343.141,534	1	493.657,97 343.284,863	271.745

** Lungimile segmentelor sunt determinate în planul de proiecție Stereo 70 și sunt rotunjite la 1 milimetru.

*** Distanţa dintre puncte este formată din segmente cumulate ce sunt mai mici decât valoarea 1 milimetru.

Neutilizabil în Circuitul
Civil

**DATE DESPRE IMOBILUL NR. 15911**

Oficiul de Cadastru și Publicitate Imobiliară ARGES
Biroul de Cadastru și Publicitate Imobiliară Costesti

A. Partea I. Descrierea imobilului

TEREN Extravilan

Adresa: Jud. Arges

Nr. Crt	Nr cadastral Nr. topografic	Suprafața* (mp)	Observații / Referințe
A1		3.497	Sector cadastral:52 Teren neimprejmuit;

B. Partea II. Proprietari și acte

Inscrieri privitoare la dreptul de proprietate și alte drepturi reale	Referințe
/	
Act Notarial nr. 205, din 07/10/2004 emis de BIN CRĂCIUN IRINA;	
B1	A1
Intabulare, drept de PROPRIETATE, dobandit prin Iesire Din Indiviziune, cota actuala 1/1, cota initiala 1/1 1) NEACȘU VERGIU	

C. Partea III. SARCINI .


Inscrieri privind dezmembramintele dreptului de proprietate, drepturi reale de garanție și sarcini	Referințe
NU SUNT	

Anexa Nr. 1 La Partea I

Teren

Nr cadastral	Suprafața (mp)*	Observații / Referințe
	3.497	

* Suprafața este determinată în planul de proiecție Stereo 70.



Date referitoare la teren

Crt	Categorie folosință	Intra vilan	Suprafața (mp)	Tarla	Parcelă	Nr. topo	Observații / Referințe
1	arabil	NU	3.497	61	753	-	In act P 753/10

Lungime Segmente

1) Valorile lungimilor segmentelor sunt obținute din proiecție în plan.

Punct început	X / Y	Punct sfârșit	X / Y	Lungime segment (** (m)
1	493.659,943 343.270,843	2	493.657,97 343.284,863	14.158
2	493.657,97 343.284,863	3	493.427,097 343.141,534	271.745
3	493.427,097 343.141,534	4	493.431,422 343.130,759	11.611
4	493.431,422 343.130,759	5	493.432,305 343.129,523	1.519
5	493.432,305 343.129,523	1	493.659,943 343.270,843	267.937

** Lungimile segmentelor sunt determinate în planul de proiecţie Stereo 70 şi sunt rotunjite la 1 milimetru.

*** Distanţa dintre puncte este formată din segmente cumulate ce sunt mai mici decât valoarea 1 milimetru.

Neutilizabil în Circuitul
Civil

**DATE DESPRE IMOBILUL NR. 15912**

Oficiul de Cadastru și Publicitate Imobiliară ARGES
Biroul de Cadastru și Publicitate Imobiliară Costesti

A. Partea I. Descrierea imobilului

TEREN Extravilan

Adresa: Jud. Arges, Sat Vulpesti

Nr. Crt	Nr cadastral Nr. topografic	Suprafața* (mp)	Observații / Referințe
A1	91712	8.462	Sector cadastral:52 Teren neimprejmuit;

B. Partea II. Proprietari și acte

Inscrieri privitoare la dreptul de proprietate și alte drepturi reale	Referințe
21950 / 09/08/2023	
Act Notarial nr. 1971, din 08/08/2023 emis de Pristavu ALEXANDRA ȘTEFANIA;	
B2	A1
Intabulare, drept de PROPRIETATE, bun comun, dobandit prin Conventie, cota actuala 1/1, cota initiala 1/1	
1) POPA ȘTEFANIȚĂ, casatorit cu	
2) POPA IONICA	

C. Partea III. SARCINI .

Inscrieri privind dezmembramintele dreptului de proprietate, drepturi reale de garanție și sarcini	Referințe
NU SUNT	


Anexa Nr. 1 La Partea I

Teren

Nr cadastral	Suprafața (mp)*	Observații / Referințe
91712	8.462	

* Suprafața este determinată în planul de proiecție Stereo 70.

DETALII LINIARE IMOBIL



Date referitoare la teren

Crt	Categorie folosință	Intra vilan	Suprafața (mp)	Tarla	Parcelă	Nr. topo	Observații / Referințe
1	arabil	NU	8.462	61	745	-	In act P 745/19

Lungime Segmente

1) Valorile lungimilor segmentelor sunt obținute din proiecție în plan.

Punct început	X / Y	Punct sfârșit	X / Y	Lungime segment (** (m)
1	494.025,861 343.072,303	2	494.369,347 343.309,636	417.504
2	494.369,347 343.309,636	3	494.368,543 343.314,111	4.547
3	494.368,543 343.314,111	4	494.366,856 343.324,622	10.646
4	494.366,856 343.324,622	5	494.365,255 343.332,664	8.2
5	494.365,255 343.332,664	6	494.364,944 343.333,863	1.239

Punct început	X / Y	Punct sfârșit	X / Y	Lungime segment (** (m)
6	494.364,944 343.333,863	7	494.022,576 343.092,042	419.158
7	494.022,576 343.092,042	1	494.025,861 343.072,303	20.01

** Lungimile segmentelor sunt determinate în planul de proiecție Stereo 70 și sunt rotunjite la 1 milimetru.

*** Distanța dintre puncte este formată din segmente cumulate ce sunt mai mici decât valoarea 1 milimetru.

Neutilizabil în Circuitul Civil

**DATE DESPRE IMOBILUL NR. 15915**

Oficiul de Cadastru și Publicitate Imobiliară ARGES
Biroul de Cadastru și Publicitate Imobiliară Costesti

A. Partea I. Descrierea imobilului

TEREN Extravilan

Adresa: Jud. Arges

Nr. Crt	Nr cadastral Nr. topografic	Suprafața* (mp)	Observații / Referințe
A1		4.233	Sector cadastral:52 Teren neimprejmuit;

B. Partea II. Proprietari și acte

Inscrieri privitoare la dreptul de proprietate și alte drepturi reale	Referințe
/	
Act Notarial nr. 206, din 07/10/2004 emis de BIN CRACIUN IRINA;	
B1	A1
Intabulare, drept de PROPRIETATE, dobandit prin lesire Din Indiviziune, cota actuala 1/1, cota initiala 1/1	
1) NEACȘU ION	

C. Partea III. SARCINI .

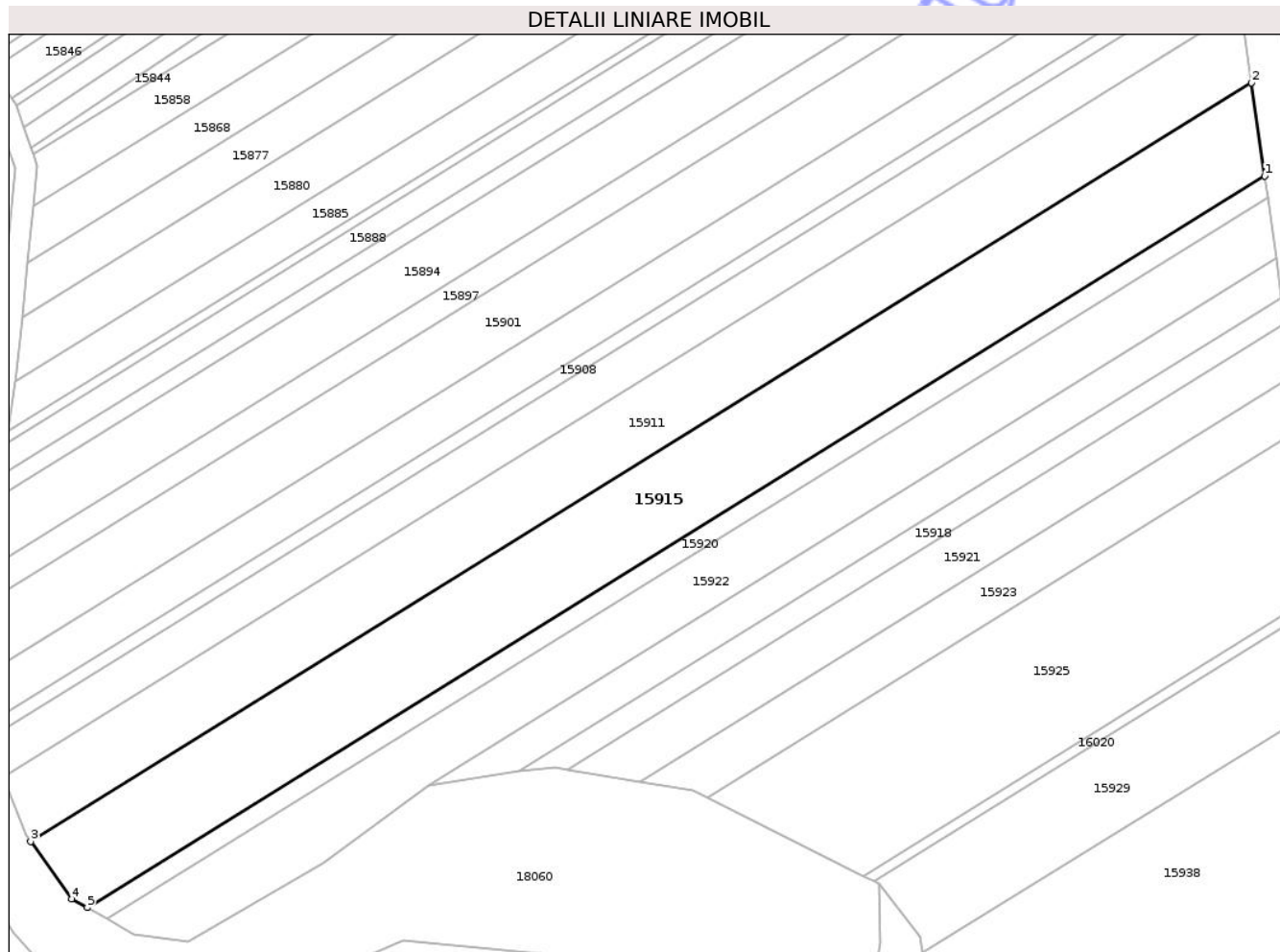
Inscrieri privind dezmembramintele dreptului de proprietate, drepturi reale de garanție și sarcini	Referințe
NU SUNT	

Anexa Nr. 1 La Partea I

Teren

Nr cadastral	Suprafața (mp)*	Observații / Referințe
	4.233	

* Suprafața este determinată în planul de proiecție Stereo 70.



Date referitoare la teren

Crt	Categorie folosință	Intra vilan	Suprafața (mp)	Tarla	Parcelă	Nr. topo	Observații / Referințe
1	arabil	NU	4.233	61	753	-	In act se regaseste T51 P753/19

Lungime Segmente

1) Valorile lungimilor segmentelor sunt obținute din proiecție în plan.

Punct început	X / Y	Punct sfârșit	X / Y	Lungime segment (** (m)
1	493.662,387 343.253,469	2	493.659,943 343.270,843	17.545
2	493.659,943 343.270,843	3	493.432,305 343.129,523	267.937
3	493.432,305 343.129,523	4	493.439,928 343.118,851	13.115
4	493.439,928 343.118,851	5	493.442,861 343.117,185	3.373
5	493.442,861 343.117,185	1	493.662,387 343.253,469	258.389

** Lungimile segmentelor sunt determinate în planul de proiecție Stereo 70 și sunt rotunjite la 1 milimetru.

*** Distanța dintre puncte este formată din segmente cumulate ce sunt mai mici decât valoarea 1 milimetru.

Neutilizabil în Circuitul
Civil

**DATE DESPRE IMOBILUL NR. 15916**

Oficiul de Cadastru și Publicitate Imobiliară ARGES
Biroul de Cadastru și Publicitate Imobiliară Costesti

A. Partea I. Descrierea imobilului

TEREN Extravilan

Adresa: Jud. Arges

Nr. Crt	Nr cadastral Nr. topografic	Suprafața* (mp)	Observații / Referințe
A1		4.674	Sector cadastral:52 Teren neimprejmuit;

B. Partea II. Proprietari și acte

Inscrieri privitoare la dreptul de proprietate și alte drepturi reale	Referințe
/	
Act Administrativ nr. 44790, din 17/06/1994 emis de CJSDPAT ARGES;	
B1	A1
Intabulare, drept de PROPRIETATE, dobandit prin Reconstituire, cota actuala 1/1, cota initiala 1/1	
1) RADU GHE. ELENA	

C. Partea III. SARCINI .

Inscrieri privind dezmembramintele dreptului de proprietate, drepturi reale de garanție și sarcini	Referințe
NU SUNT	

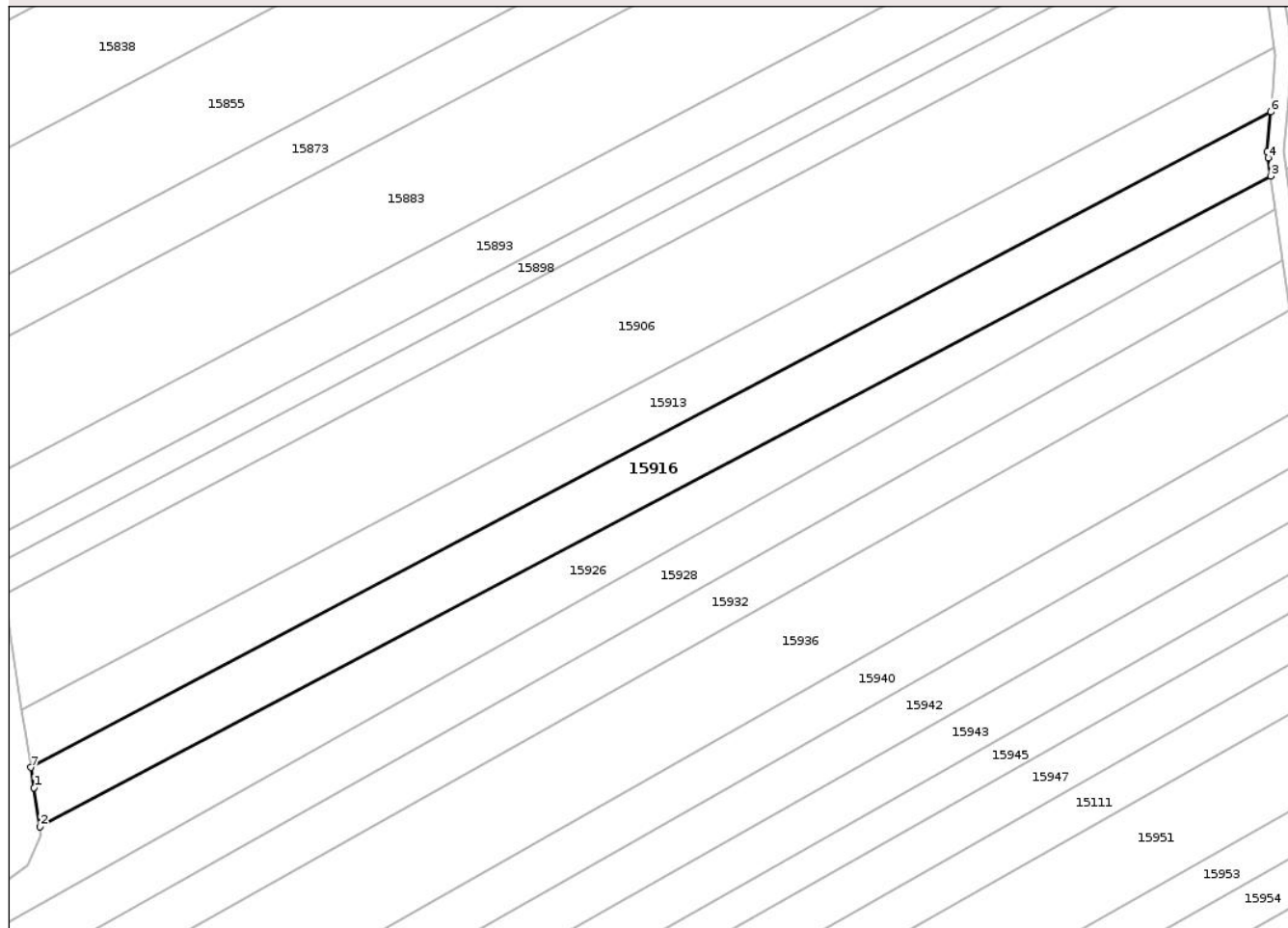
Anexa Nr. 1 La Partea I

Teren

Nr cadastral	Suprafața (mp)*	Observații / Referințe
	4.674	

* Suprafața este determinată în planul de proiecție Stereo 70.

DETALII LINIARE IMOBIL



Date referitoare la teren

Crt	Categorie folosință	Intravilan	Suprafața (mp)	Tarla	Parcelă	Nr. topo	Observații / Referințe
1	arabil	NU	4.674	61	745	-	In act P 745a/24

Lungime Segmente

1) Valorile lungimilor segmentelor sunt obținute din proiecție în plan.

Punct început	X / Y	Punct sfârșit	X / Y	Lungime segment (** (m)
1	493.690,229 343.112,678	2	493.691,699 343.103,183	9.608
2	493.691,699 343.103,183	3	493.990,812 343.261,267	338.318
3	493.990,812 343.261,267	4	493.990,168 343.265,684	4.464
4	493.990,168 343.265,684	5	493.989,962 343.267,096	1.427
5	493.989,962 343.267,096	6	493.990,8 343.276,851	9.791

Punct început	X / Y	Punct sfârșit	X / Y	Lungime segment (** (m)
6	493.990,8 343.276,851	7	493.689,469 343.117,595	340.827
7	493.689,469 343.117,595	1	493.690,229 343.112,678	4.975

** Lungimile segmentelor sunt determinate în planul de proiecție Stereo 70 și sunt rotunjite la 1 milimetru.

*** Distanța dintre puncte este formată din segmente cumulate ce sunt mai mici decât valoarea 1 milimetru.

Neutilizabil în Circuitul Civil

**DATE DESPRE IMOBILUL NR. 15917**

Oficiul de Cadastru și Publicitate Imobiliară ARGES
Biroul de Cadastru și Publicitate Imobiliară Costesti

A. Partea I. Descrierea imobilului

TEREN Extravilan

Adresa: Jud. Arges

Nr. Crt	Nr cadastral Nr. topografic	Suprafața* (mp)	Observații / Referințe
A1		1.200	Sector cadastral:52 Teren neimprejmuit;

B. Partea II. Proprietari și acte

Inscrieri privitoare la dreptul de proprietate și alte drepturi reale	Referințe
/	
Act Administrativ nr. 48196, din 03/08/1994 emis de CJSDPAT ARGES;	
B1	A1
Intabulare, drept de PROPRIETATE, dobandit prin Reconstituire, cota actuala 1/1, cota initiala 1/1	
1) MĂTANIE P. ALEXANDRINA	

C. Partea III. SARCINI .

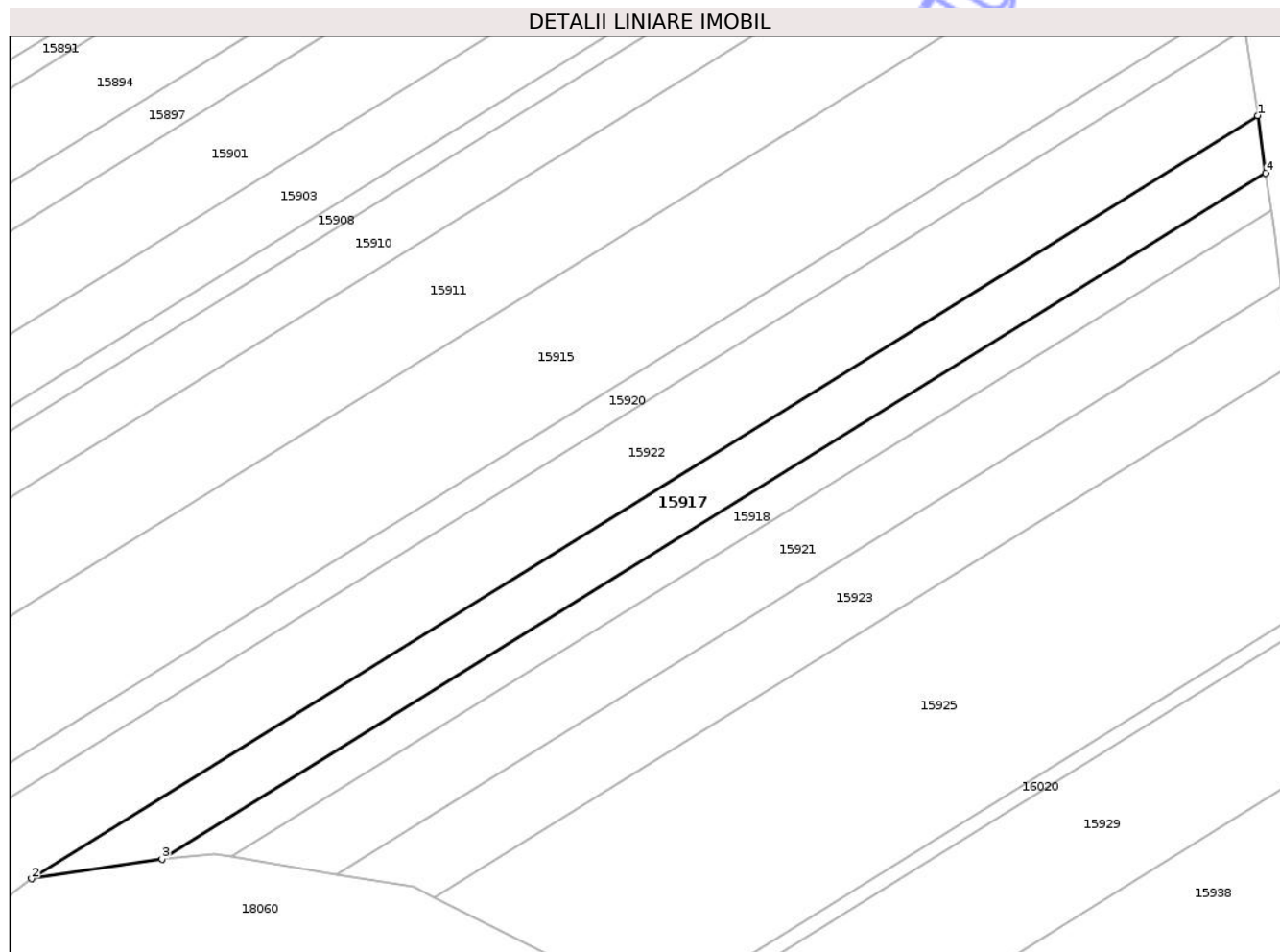
Inscrieri privind dezmembramintele dreptului de proprietate, drepturi reale de garanție și sarcini	Referințe
NU SUNT	

Anexa Nr. 1 La Partea I

Teren

Nr cadastral	Suprafața (mp)*	Observații / Referințe
	1.200	

* Suprafața este determinată în planul de proiecție Stereo 70.



Date referitoare la teren

Crt	Categorie folosință	Intra vilan	Suprafața (mp)	Tarla	Parcelă	Nr. topo	Observații / Referințe
1	arabil	NU	1.200	61	753	-	In act P 753/6

Lungime Segmente

1) Valorile lungimilor segmentelor sunt obținute din proiecție în plan.

Punct început	X / Y	Punct sfârșit	X / Y	Lungime segment (** (m)
1	493.664,527 343.238,266	2	493.506,551 343.140,006	186.042
2	493.506,551 343.140,006	3	493.523,353 343.142,54	16.992
3	493.523,353 343.142,54	4	493.665,573 343.230,831	167.397
4	493.665,573 343.230,831	1	493.664,527 343.238,266	7.508

** Lungimile segmentelor sunt determinate în planul de proiecție Stereo 70 și sunt rotunjite la 1 milimetru.

*** Distanţa dintre puncte este formată din segmente cumulate ce sunt mai mici decât valoarea 1 milimetru.

Neutilizabil în Circuitul
Civil

**DATE DESPRE IMOBILUL NR. 15918**

Oficiul de Cadastru și Publicitate Imobiliară ARGES
Biroul de Cadastru și Publicitate Imobiliară Costesti

A. Partea I. Descrierea imobilului

TEREN Extravilan

Adresa: Jud. Arges

Nr. Crt	Nr cadastral Nr. topografic	Suprafața* (mp)	Observații / Referințe
A1		720	Sector cadastral:52 Teren neimprejmuit;

B. Partea II. Proprietari și acte

Inscrieri privitoare la dreptul de proprietate și alte drepturi reale	Referințe
/	
Act Notarial nr. 480, din 10/10/2022 emis de BIN CARMEN GRECU;	
B1	A1
Intabulare, drept de PROPRIETATE, dobandit prin Succesiune, cota actuala 1/1, cota initiala 1/1	
1) RĂDULESCU ION	

C. Partea III. SARCINI .

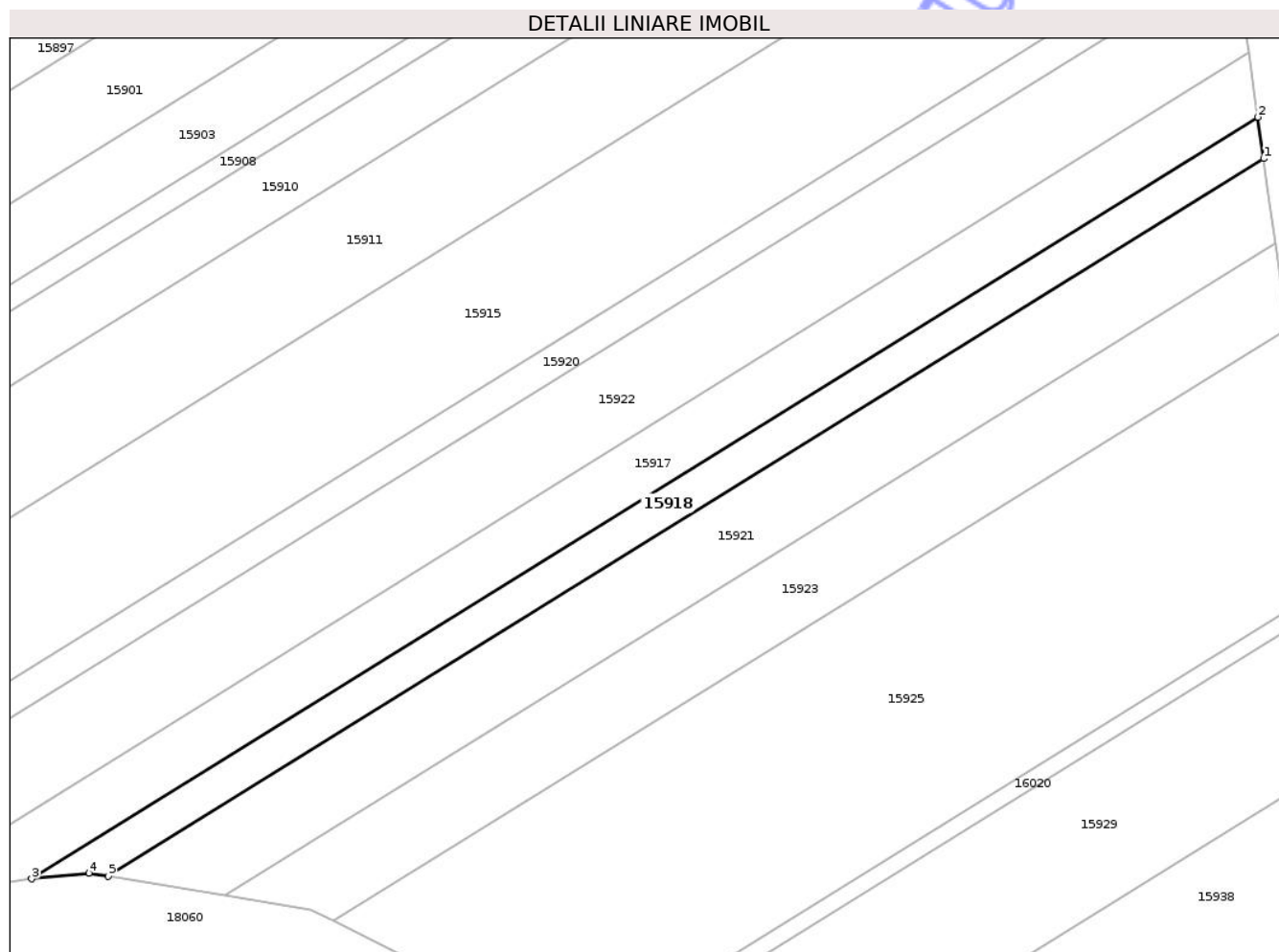
Inscrieri privind dezmembramintele dreptului de proprietate, drepturi reale de garanție și sarcini	Referințe
NU SUNT	

Anexa Nr. 1 La Partea I

Teren

Nr cadastral	Suprafața (mp)*	Observații / Referințe
	720	

* Suprafața este determinată în planul de proiecție Stereo 70.



Date referitoare la teren

Crt	Categorie folosință	Intra vilan	Suprafața (mp)	Tarla	Parcelă	Nr. topo	Observații / Referințe
1	arabil	NU	720	61	753	-	In act P 753/5

Lungime Segmente

1) Valorile lungimilor segmentelor sunt obținute din proiecție în plan.

Punct început	X / Y	Punct sfârșit	X / Y	Lungime segment (** (m)
1	493.666,249 343.226,023	2	493.665,573 343.230,831	4.855
2	493.665,573 343.230,831	3	493.523,353 343.142,54	167.397
3	493.523,353 343.142,54	4	493.530,023 343.143,212	6.704
4	493.530,023 343.143,212	5	493.532,265 343.142,844	2.272
5	493.532,265 343.142,844	1	493.666,249 343.226,023	157.704

** Lungimile segmentelor sunt determinate în planul de proiecție Stereo 70 și sunt rotunjite la 1 milimetru.

*** Distanța dintre puncte este formată din segmente cumulate ce sunt mai mici decât valoarea 1 milimetru.

Neutilizabil în Circuitul
Civil

**DATE DESPRE IMOBILUL NR. 15919**

Oficiul de Cadastru și Publicitate Imobiliară ARGES
Biroul de Cadastru și Publicitate Imobiliară Costesti

A. Partea I. Descrierea imobilului

TEREN Extravilan

Adresa: Jud. Arges

Nr. Crt	Nr cadastral Nr. topografic	Suprafața* (mp)	Observații / Referințe
A1		4.887	Sector cadastral:52 Teren neimprejmuit;

B. Partea II. Proprietari și acte

Inscrieri privitoare la dreptul de proprietate și alte drepturi reale		Referințe
/		
Hotarare Judecatoreasca nr. 1299, din 17/12/2013 emis de JUDECĂTORIA COSTEȘTI;		
B1	Intabulare, drept de PROPRIETATE, dobandit prin Iesire Din Indiviziune, cota actuala 1/1, cota initiala 1/1 1) VASILE VALERIU	A1

C. Partea III. SARCINI .


Inscrieri privind dezmembramintele dreptului de proprietate, drepturi reale de garanție și sarcini	Referințe
NU SUNT	

Anexa Nr. 1 La Partea I

Teren

Nr cadastral	Suprafața (mp)*	Observații / Referințe
	4.887	

* Suprafața este determinată în planul de proiecție Stereo 70.



Date referitoare la teren

Crt	Categorie folosință	Intra vilan	Suprafața (mp)	Tarla	Parcelă	Nr. topo	Observații / Referințe
1	arabil	NU	4.887	61	745	-	In act P 745/18

Lungime Segmente

1) Valorile lungimilor segmentelor sunt obținute din proiecție în plan.

Punct început	X / Y	Punct sfârșit	X / Y	Lungime segment (** (m)
1	494.025,861 343.072,303	2	494.027,984 343.059,546	12.932
2	494.027,984 343.059,546	3	494.371,62 343.296,982	417.686
3	494.371,62 343.296,982	4	494.369,347 343.309,636	12.857
4	494.369,347 343.309,636	1	494.025,861 343.072,303	417.504

** Lungimile segmentelor sunt determinate în planul de proiecție Stereo 70 și sunt rotunjite la 1 milimetru.

*** Distanţa dintre puncte este formată din segmente cumulate ce sunt mai mici decât valoarea 1 milimetru.

Neutilizabil în Circuitul
Civil



DATE DESPRE IMOBILUL NR. 15920

Oficiul de Cadastru și Publicitate Imobiliară ARGES
Biroul de Cadastru și Publicitate Imobiliară Costesti

A. Partea I. Descrierea imobilului

TEREN Extravilan

Adresa: Jud. Arges

Nr. Crt	Nr cadastral Nr. topografic	Suprafața* (mp)	Observații / Referințe
A1		968	Sector cadastral:52 Teren neimprejmuit;

B. Partea II. Proprietari și acte

Inscrieri privitoare la dreptul de proprietate și alte drepturi reale	Referințe
/	
Act Administrativ nr. 26110, din 02/11/1993 emis de CJSDPAT ARGES;	
B1	A1
Intabulare, drept de PROPRIETATE, dobandit prin Reconstituire, cota actuala 1/1, cota initiala 1/1	
1) GRUIANU GH. FLOAREA	

C. Partea III. SARCINI .

Inscrieri privind dezmembramintele dreptului de proprietate, drepturi reale de garanție și sarcini	Referințe
NU SUNT	

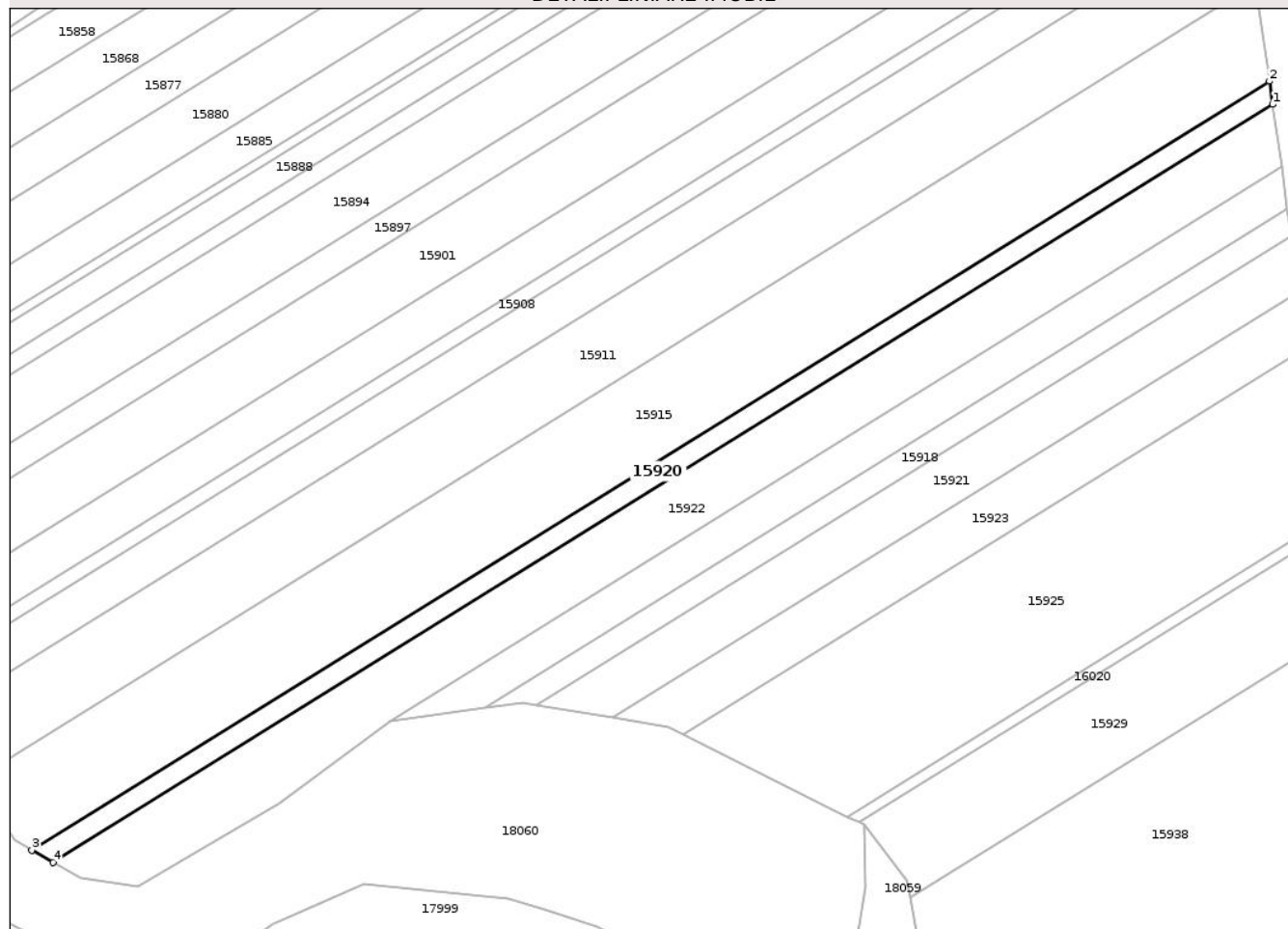
Anexa Nr. 1 La Partea I

Teren

Nr cadastral	Suprafața (mp)*	Observații / Referințe
	968	

* Suprafața este determinată în planul de proiecție Stereo 70.

DETALII LINIARE IMOBIL



Date referitoare la teren

Crt	Categorie folosință	Intra vilan	Suprafața (mp)	Tarla	Parcelă	Nr. topo	Observații / Referințe
1	arabil	NU	968	61	753	-	In act P 753/8

Lungime Segmente

1) Valorile lungimilor segmentelor sunt obținute din proiecție în plan.

Punct început	X / Y	Punct sfârșit	X / Y	Lungime segment (** (m)
1	493.662,962 343.249,385	2	493.662,387 343.253,469	4.124
2	493.662,387 343.253,469	3	493.442,861 343.117,185	258.389
3	493.442,861 343.117,185	4	493.446,596 343.115,063	4.296
4	493.446,596 343.115,063	1	493.662,962 343.249,385	254.67

** Lungimile segmentelor sunt determinate în planul de proiecție Stereo 70 și sunt rotunjite la 1 milimetru.

*** Distanţa dintre puncte este formată din segmente cumulate ce sunt mai mici decât valoarea 1 milimetru.

Neutilizabil în Circuitul
Civil

**DATE DESPRE IMOBILUL NR. 15921**

Oficiul de Cadastru și Publicitate Imobiliară ARGES
Biroul de Cadastru și Publicitate Imobiliară Costesti

A. Partea I. Descrierea imobilului

TEREN Extravilan

Adresa: Jud. Arges

Nr. Crt	Nr cadastral Nr. topografic	Suprafața* (mp)	Observații / Referințe
A1		1.360	Sector cadastral:52 Teren neimprejmit;

B. Partea II. Proprietari și acte

Inscrieri privitoare la dreptul de proprietate și alte drepturi reale	Referințe
/	
Act Notarial nr. 480, din 10/10/2022 emis de BIN CARMEN GRECU;	
B1	A1
Intabulare, drept de PROPRIETATE, dobandit prin Succesiune, cota actuala 1/1, cota initiala 1/1	
1) RĂDULESCU ION	

C. Partea III. SARCINI .

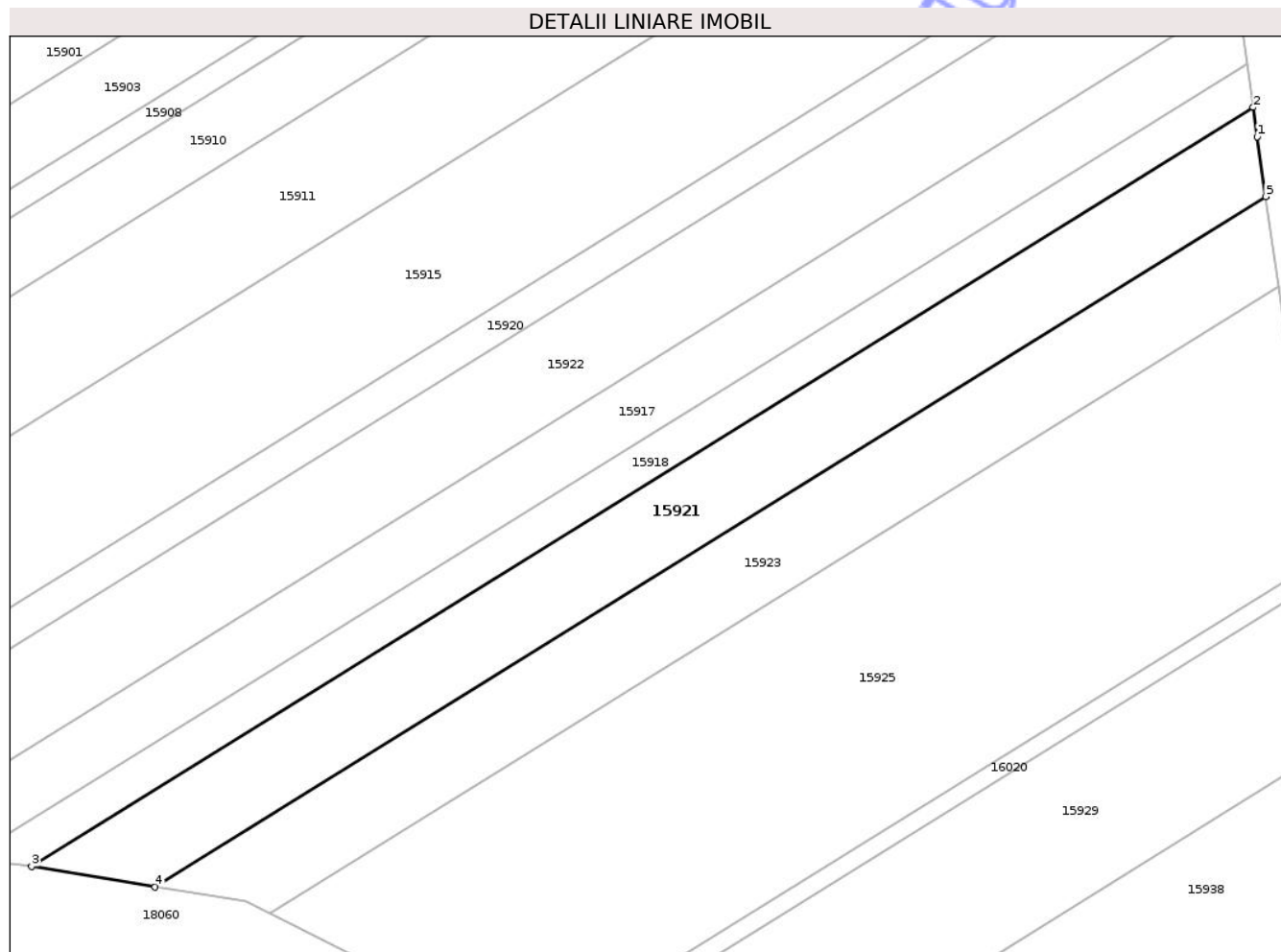
Inscrieri privind dezmembramintele dreptului de proprietate, drepturi reale de garanție și sarcini	Referințe
NU SUNT	

Anexa Nr. 1 La Partea I

Teren

Nr cadastral	Suprafața (mp)*	Observații / Referințe
	1.360	

* Suprafața este determinată în planul de proiecție Stereo 70.



Date referitoare la teren

Crt	Categorie folosință	Intra vilan	Suprafața (mp)	Tarla	Parcelă	Nr. topo	Observații / Referințe
1	arabil	NU	1.360	61	753	-	In act P 753/4

Lungime Segmente

1) Valorile lungimilor segmentelor sunt obținute din proiecție în plan.

Punct început	X / Y	Punct sfârșit	X / Y	Lungime segment (** (m)
1	493.666,701 343.222,81	2	493.666,249 343.226,023	3.245
2	493.666,249 343.226,023	3	493.532,265 343.142,844	157.704
3	493.532,265 343.142,844	4	493.545,813 343.140,622	13.729
4	493.545,813 343.140,622	5	493.667,632 343.216,248	143.385
5	493.667,632 343.216,248	1	493.666,701 343.222,81	6.628

** Lungimile segmentelor sunt determinate în planul de proiecție Stereo 70 și sunt rotunjite la 1 milimetru.

*** Distanța dintre puncte este formată din segmente cumulate ce sunt mai mici decât valoarea 1 milimetru.

Neutilizabil în Circuitul
Civil

**DATE DESPRE IMOBILUL NR. 15922**

Oficiul de Cadastru și Publicitate Imobiliară ARGES
Biroul de Cadastru și Publicitate Imobiliară Costesti

A. Partea I. Descrierea imobilului

TEREN Extravilan

Adresa: Jud. Arges

Nr. Crt	Nr cadastral Nr. topografic	Suprafața* (mp)	Observații / Referințe
A1		2.648	Sector cadastral:52 Teren neimprejmuit;

B. Partea II. Proprietari și acte

Inscrieri privitoare la dreptul de proprietate și alte drepturi reale	Referințe
/	
Act Administrativ nr. 50400, din 17/07/1994 emis de CJSDPAT ARGES;	
B1	A1
Intabulare, drept de PROPRIETATE, dobandit prin Reconstituire, cota actuala 1/1, cota initiala 1/1	
1) GRUIANU GH FLOAREA	

C. Partea III. SARCINI .

Inscrieri privind dezmembramintele dreptului de proprietate, drepturi reale de garanție și sarcini	Referințe
NU SUNT	

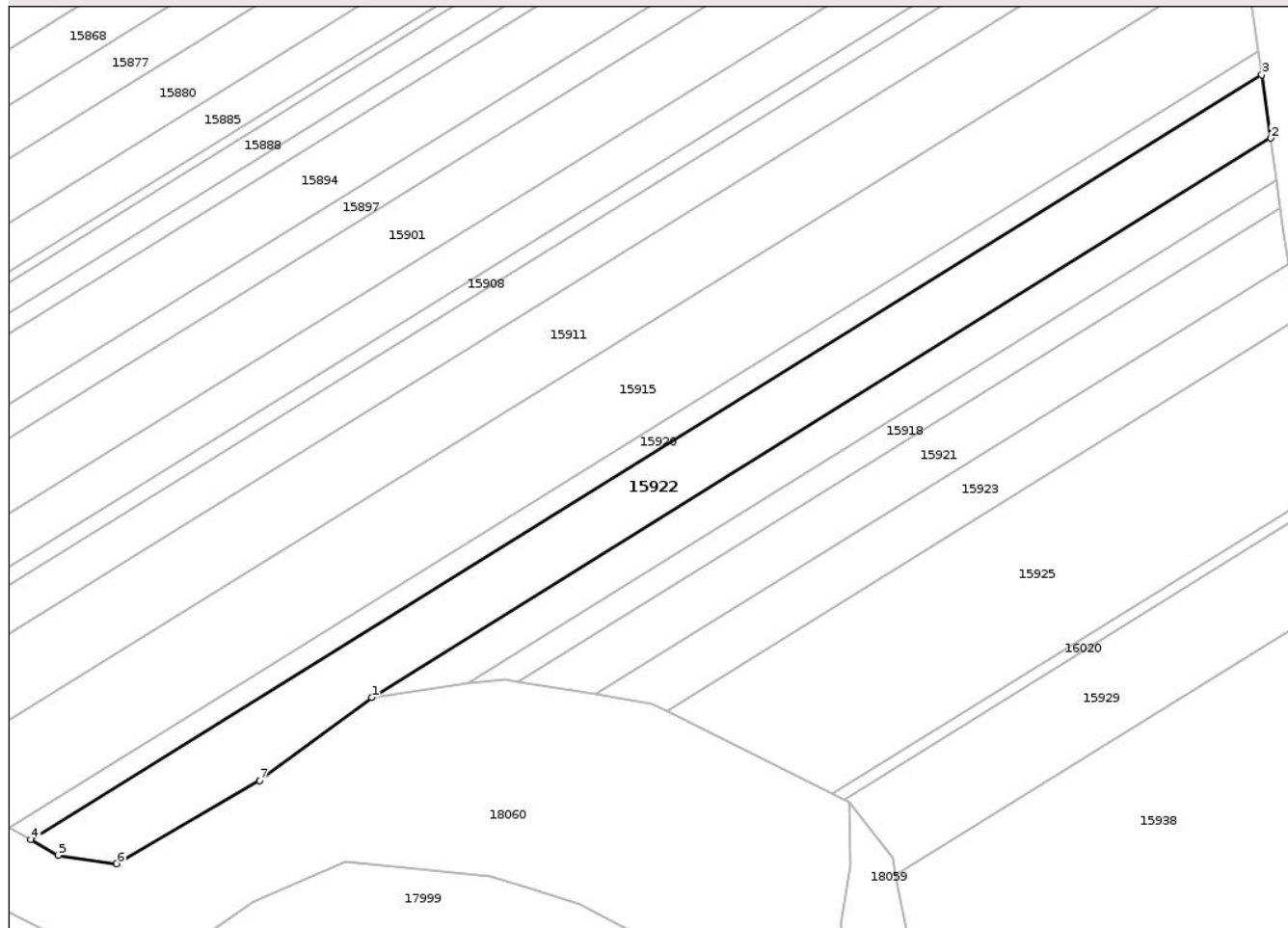
Anexa Nr. 1 La Partea I

Teren

Nr cadastral	Suprafața (mp)*	Observații / Referințe
	2.648	

* Suprafața este determinată în planul de proiecție Stereo 70.

DETALII LINIARE IMOBIL



Date referitoare la teren

Crt	Categorie folosință	Intra vilan	Suprafața (mp)	Tarla	Parcelă	Nr. topo	Observații / Referințe
1	arabil	NU	2.648	61	753	-	In act P 753/7

Lungime Segmente

1) Valorile lungimilor segmentelor sunt obținute din proiecție în plan.

Punct început	X / Y	Punct sfârșit	X / Y	Lungime segment (** (m)
1	493.506,551 343.140,006	2	493.664,527 343.238,266	186.042
2	493.664,527 343.238,266	3	493.662,962 343.249,385	11.229
3	493.662,962 343.249,385	4	493.446,596 343.115,063	254.67
4	493.446,596 343.115,063	5	493.451,428 343.112,318	5.557
5	493.451,428 343.112,318	6	493.461,689 343.110,8	10.373

Punct început	X / Y	Punct sfârșit	X / Y	Lungime segment (** (m)
6	493.461,689 343.110,8	7	493.486,761 343.125,416	29.021
7	493.486,761 343.125,416	1	493.506,551 343.140,006	24.587

** Lungimile segmentelor sunt determinate în planul de proiecție Stereo 70 și sunt rotunjite la 1 milimetru.

*** Distanța dintre puncte este formată din segmente cumulate ce sunt mai mici decât valoarea 1 milimetru.

Neutilizabil în Circuitul Civil

**DATE DESPRE IMOBILUL NR. 15923**

Oficiul de Cadastru și Publicitate Imobiliară ARGES
Biroul de Cadastru și Publicitate Imobiliară Costesti

A. Partea I. Descrierea imobilului

TEREN Extravilan

Adresa: Jud. Arges

Nr. Crt	Nr cadastral Nr. topografic	Suprafața* (mp)	Observații / Referințe
A1		1.250	Sector cadastral:52 Teren neimprejmit;

B. Partea II. Proprietari și acte

Inscrieri privitoare la dreptul de proprietate și alte drepturi reale	Referințe
/	
Act Administrativ nr. 32582, din 22/12/1993 emis de CJSDPAT ARGES;	
B1	A1
Intabulare, drept de PROPRIETATE, dobandit prin Reconstituire, cota actuala 1/1, cota initiala 1/1	
1) RĂDULESCU R. FLOREA	

C. Partea III. SARCINI .

Inscrieri privind dezmembramintele dreptului de proprietate, drepturi reale de garanție și sarcini	Referințe
NU SUNT	

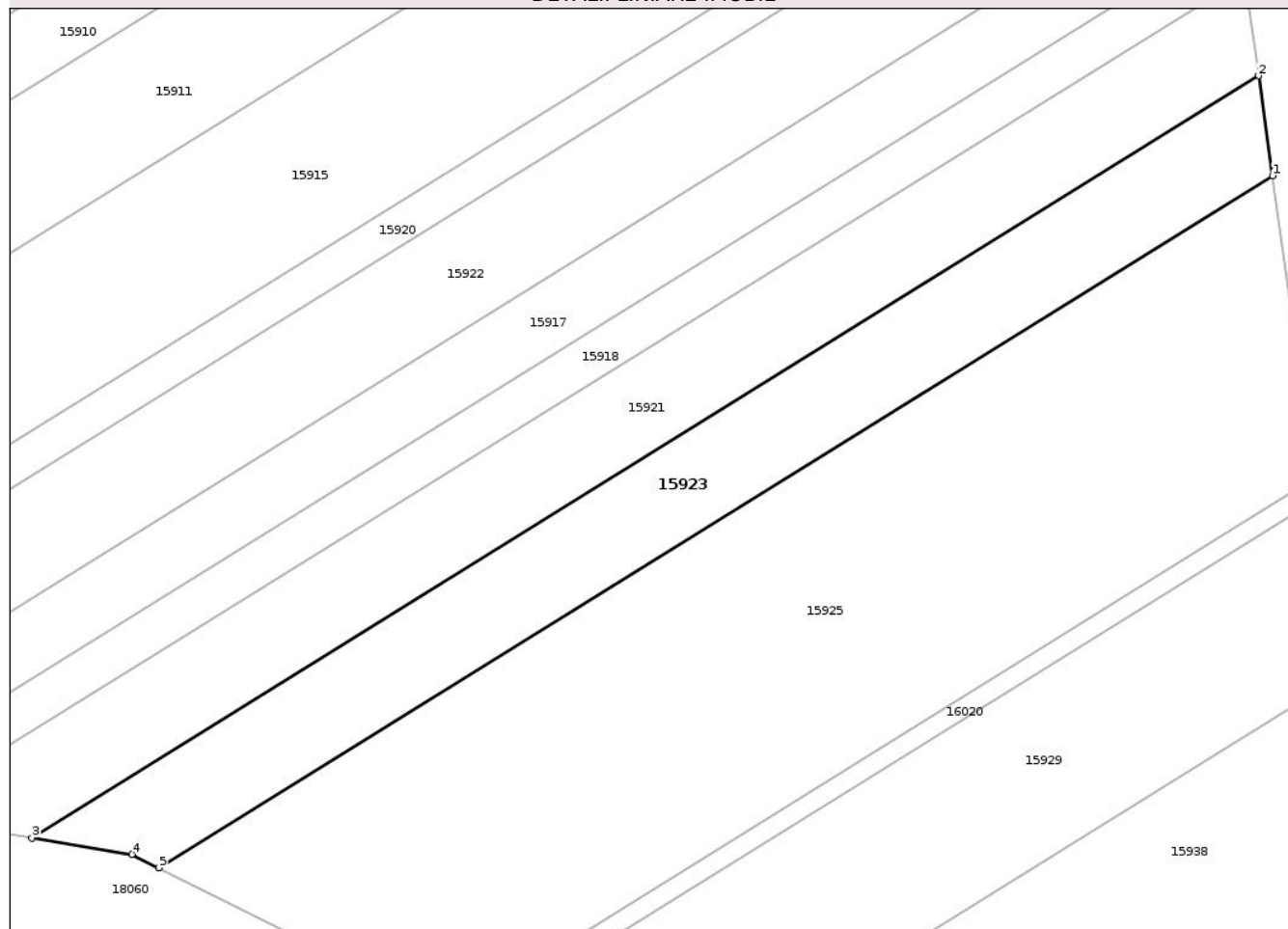
Anexa Nr. 1 La Partea I

Teren

Nr cadastral	Suprafața (mp)*	Observații / Referințe
	1.250	

* Suprafața este determinată în planul de proiecție Stereo 70.

DETALII LINIARE IMOBIL



Date referitoare la teren

Crt	Categorie folosință	Intra vilan	Suprafața (mp)	Tarla	Parcelă	Nr. topo	Observații / Referințe
1	arabil	NU	1.250	61	753	-	In act P 753/3

Lungime Segmente

1) Valorile lungimilor segmentelor sunt obținute din proiecție în plan.

Punct început	X / Y	Punct sfârșit	X / Y	Lungime segment (** (m)
1	493.669,039 343.206,328	2	493.667,632 343.216,248	10.019
2	493.667,632 343.216,248	3	493.545,813 343.140,622	143.385
3	493.545,813 343.140,622	4	493.555,745 343.138,993	10.065
4	493.555,745 343.138,993	5	493.558,426 343.137,658	2.995
5	493.558,426 343.137,658	1	493.669,039 343.206,328	130.195

** Lungimile segmentelor sunt determinate în planul de proiecție Stereo 70 și sunt rotunjite la 1 milimetru.

*** Distanța dintre puncte este formată din segmente cumulate ce sunt mai mici decât valoarea 1 milimetru.

Neutilizabil în Circuitul
Civil

**DATE DESPRE IMOBILUL NR. 15924**

Oficiul de Cadastru și Publicitate Imobiliară ARGES
Biroul de Cadastru și Publicitate Imobiliară Costesti

A. Partea I. Descrierea imobilului

TEREN Extravilan

Adresa: Jud. Arges

Nr. Crt	Nr cadastral Nr. topografic	Suprafața* (mp)	Observații / Referințe
A1	82282	11.382	Sector cadastral:52 Teren neimprejmuit;

B. Partea II. Proprietari și acte

Inscrieri privitoare la dreptul de proprietate și alte drepturi reale	Referințe
9436 / 02/04/2020	
Act Notarial nr. 612, din 01/04/2020 emis de Bogos Nicoleta Romanita;	
B3	A1
Intabulare, drept de PROPRIETATE, bun propriu, dobandit prin Conventie, cota actuala 1/1, cota initiala 1/1 1) DIN CORNEL , necasatorit	

C. Partea III. SARCINI .

Inscrieri privind dezmembramintele dreptului de proprietate, drepturi reale de garanție și sarcini	Referințe
NU SUNT	


Anexa Nr. 1 La Partea I

Teren

Nr cadastral	Suprafața (mp)*	Observații / Referințe
82282	11.382	

* Suprafața este determinată în planul de proiecție Stereo 70.

DETALII LINIARE IMOBIL



Date referitoare la teren

Crt	Categorie folosință	Intra vilan	Suprafața (mp)	Tarla	Parcelă	Nr. topo	Observații / Referințe
1	arabil	NU	11.382	61	745	-	

Lungime Segmente

1) Valorile lungimilor segmentelor sunt obținute din proiecție în plan.

Punct început	X / Y	Punct sfârșit	X / Y	Lungime segment (** (m)
1	494.032,925 343.029,854	2	494.376,91 343.267,532	418.111
2	494.376,91 343.267,532	3	494.371,62 343.296,982	29.921
3	494.371,62 343.296,982	4	494.027,984 343.059,546	417.686
4	494.027,984 343.059,546	1	494.032,925 343.029,854	30.1

** Lungimile segmentelor sunt determinate în planul de proiecție Stereo 70 și sunt rotunjite la 1 milimetru.

*** Distanţa dintre puncte este formată din segmente cumulate ce sunt mai mici decât valoarea 1 milimetru.

Neutilizabil în Circuitul
Civil

**DATE DESPRE IMOBILUL NR. 15925**

Oficiul de Cadastru și Publicitate Imobiliară ARGES
Biroul de Cadastru și Publicitate Imobiliară Costesti

A. Partea I. Descrierea imobilului

TEREN Extravilan

Adresa: Jud. Arges

Nr. Crt	Nr cadastral Nr. topografic	Suprafața* (mp)	Observații / Referințe
A1		3.200	Sector cadastral:52 Teren neimprejmuit;

B. Partea II. Proprietari și acte

Inscrieri privitoare la dreptul de proprietate și alte drepturi reale	Referințe
/	
Act Notarial nr. 220, din 28/09/2000 emis de BIN DANCIU ILIE;	
B1	A1
Intabulare, drept de PROPRIETATE, dobandit prin Iesire Din Indiviziune, cota actuala 1/1, cota initiala 1/1	
1) CIOCĂNEL CONSTANTIN	

C. Partea III. SARCINI .

Inscrieri privind dezmembramintele dreptului de proprietate, drepturi reale de garanție și sarcini	Referințe
NU SUNT	

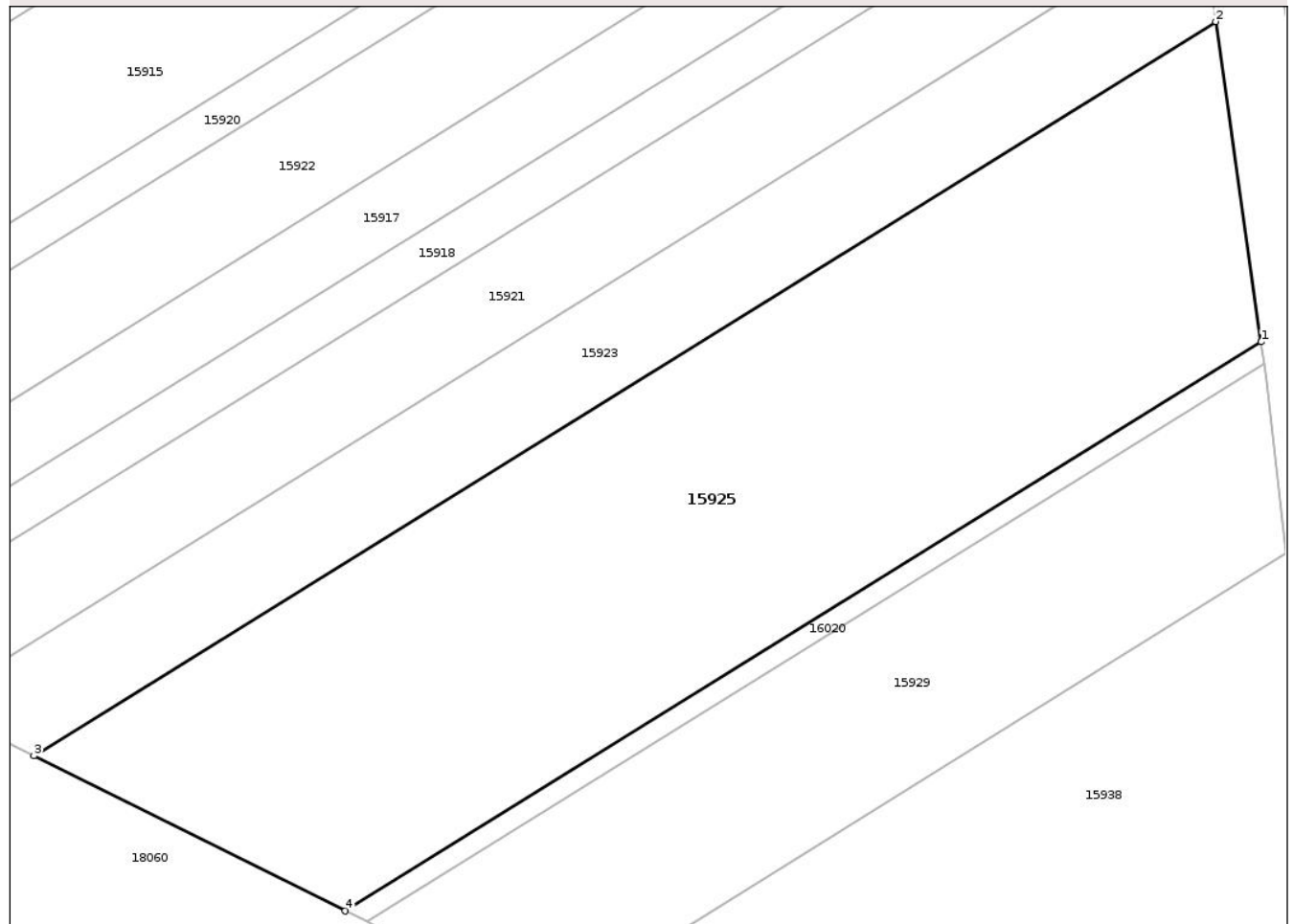
Anexa Nr. 1 La Partea I

Teren

Nr cadastral	Suprafața (mp)*	Observații / Referințe
	3.200	

* Suprafața este determinată în planul de proiecție Stereo 70.

DETALII LINIARE IMOBIL



Date referitoare la teren

Crt	Categorie folosință	Intra vilan	Suprafața (mp)	Tarla	Parcelă	Nr. topo	Observații / Referințe
1	arabil	NU	3.200	61	753	-	In act P 753/2

Lungime Segmente

1) Valorile lungimilor segmentelor sunt obținute din proiecție în plan.

Punct început	X / Y	Punct sfârșit	X / Y	Lungime segment (** (m)
1	493.673,287 343.176,369	2	493.669,039 343.206,328	30.259
2	493.669,039 343.206,328	3	493.558,426 343.137,658	130.195
3	493.558,426 343.137,658	4	493.587,56 343.123,148	32.547
4	493.587,56 343.123,148	1	493.673,287 343.176,369	100.904

** Lungimile segmentelor sunt determinate în planul de proiecție Stereo 70 și sunt rotunjite la 1 milimetru.

*** Distanţa dintre puncte este formată din segmente cumulate ce sunt mai mici decât valoarea 1 milimetru.

Neutilizabil în Circuitul
Civil

**DATE DESPRE IMOBILUL NR. 15926**

Oficiul de Cadastru și Publicitate Imobiliară ARGES
Biroul de Cadastru și Publicitate Imobiliară Costesti

A. Partea I. Descrierea imobilului

TEREN Extravilan

Adresa: Jud. Arges

Nr. Crt	Nr cadastral Nr. topografic	Suprafața* (mp)	Observații / Referințe
A1		4.473	Sector cadastral:52 Teren neimprejmuit;

B. Partea II. Proprietari și acte

Inscrieri privitoare la dreptul de proprietate și alte drepturi reale	Referințe
/	
Act Administrativ nr. 54308, din 08/09/1994 emis de CJSDPAT ARGES;	
B1	A1
Intabulare, drept de PROPRIETATE, dobandit prin Reconstituire, cota actuala 1/1, cota initiala 1/1	
1) MARIN P. FLOREA	

C. Partea III. SARCINI .

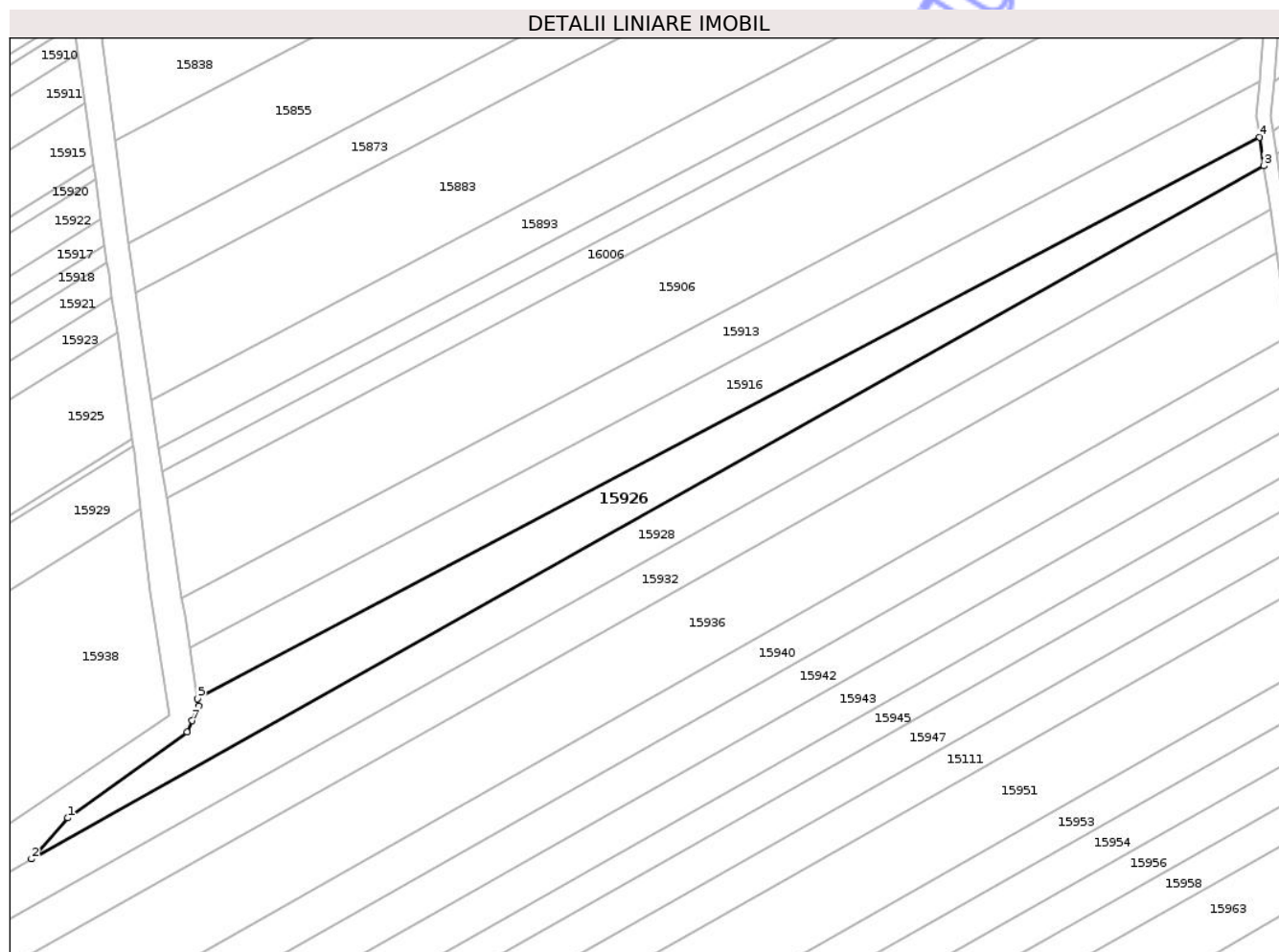
Inscrieri privind dezmembramintele dreptului de proprietate, drepturi reale de garanție și sarcini	Referințe
NU SUNT	

Anexa Nr. 1 La Partea I

Teren

Nr cadastral	Suprafața (mp)*	Observații / Referințe
	4.473	

* Suprafața este determinată în planul de proiecție Stereo 70.



Date referitoare la teren

Crt	Categorie folosință	Intra vilan	Suprafața (mp)	Tarla	Parcelă	Nr. topo	Observații / Referințe
1	arabil	NU	4.473	61	745	-	In act P 745a/23

Lungime Segmente

1) Valorile lungimilor segmentelor sunt obținute din proiecție în plan.

Punct început	X / Y	Punct sfârșit	X / Y	Lungime segment (** (m)
1	493.655,152 343.069,681	2	493.644,985 343.058,133	15.386
2	493.644,985 343.058,133	3	493.991,988 343.253,206	398.076
3	493.991,988 343.253,206	4	493.990,812 343.261,267	8.146
4	493.990,812 343.261,267	5	493.691,699 343.103,183	338.318
5	493.691,699 343.103,183	6	493.692,003 343.101,218	1.988

Punct început	X / Y	Punct sfârșit	X / Y	Lungime segment (** (m)
6	493.692,003 343.101,218	7	493.690,166 343.097,033	4.57
7	493.690,166 343.097,033	8	493.688,753 343.093,817	3.513
8	493.688,753 343.093,817	1	493.655,152 343.069,681	41.371

** Lungimile segmentelor sunt determinate în planul de proiecție Stereo 70 și sunt rotunjite la 1 milimetru.

*** Distanța dintre puncte este formată din segmente cumulate ce sunt mai mici decât valoarea 1 milimetru.

Neutilizabil în Circuitul Civil

**DATE DESPRE IMOBILUL NR. 15927**

Oficiul de Cadastru și Publicitate Imobiliară ARGES
 Biroul de Cadastru și Publicitate Imobiliară Costesti

A. Partea I. Descrierea imobilului

TEREN Extravilan

Adresa: Jud. Arges

Nr. Crt	Nr cadastral Nr. topografic	Suprafața* (mp)	Observații / Referințe
A1		2.595	Sector cadastral:52 Teren neimprejmuit;

B. Partea II. Proprietari și acte

Inscrieri privitoare la dreptul de proprietate și alte drepturi reale	Referințe
/	
Act Notarial nr. 758, din 19/04/2001 emis de BNP DANCIU ILIE (CERTIFICAT DE CASATORIE NR 74 DIN 23.09.1990, CERTIFICAT DE DECES NR 51 DIN 18.07.2011 ELIBERAT DE PRIMARIA COMUNEI BUZOESTI);	
B1	A1
Intabulare, drept de PROPRIETATE, dobandit prin Conventie, cota actuala 1/1, cota initiala 1/1	
1) NEDELEA VASILICA	
2) NEDELEA CORNEL	

C. Partea III. SARCINI .

Inscrieri privind dezmembramintele dreptului de proprietate, drepturi reale de garanție și sarcini	Referințe
NU SUNT	

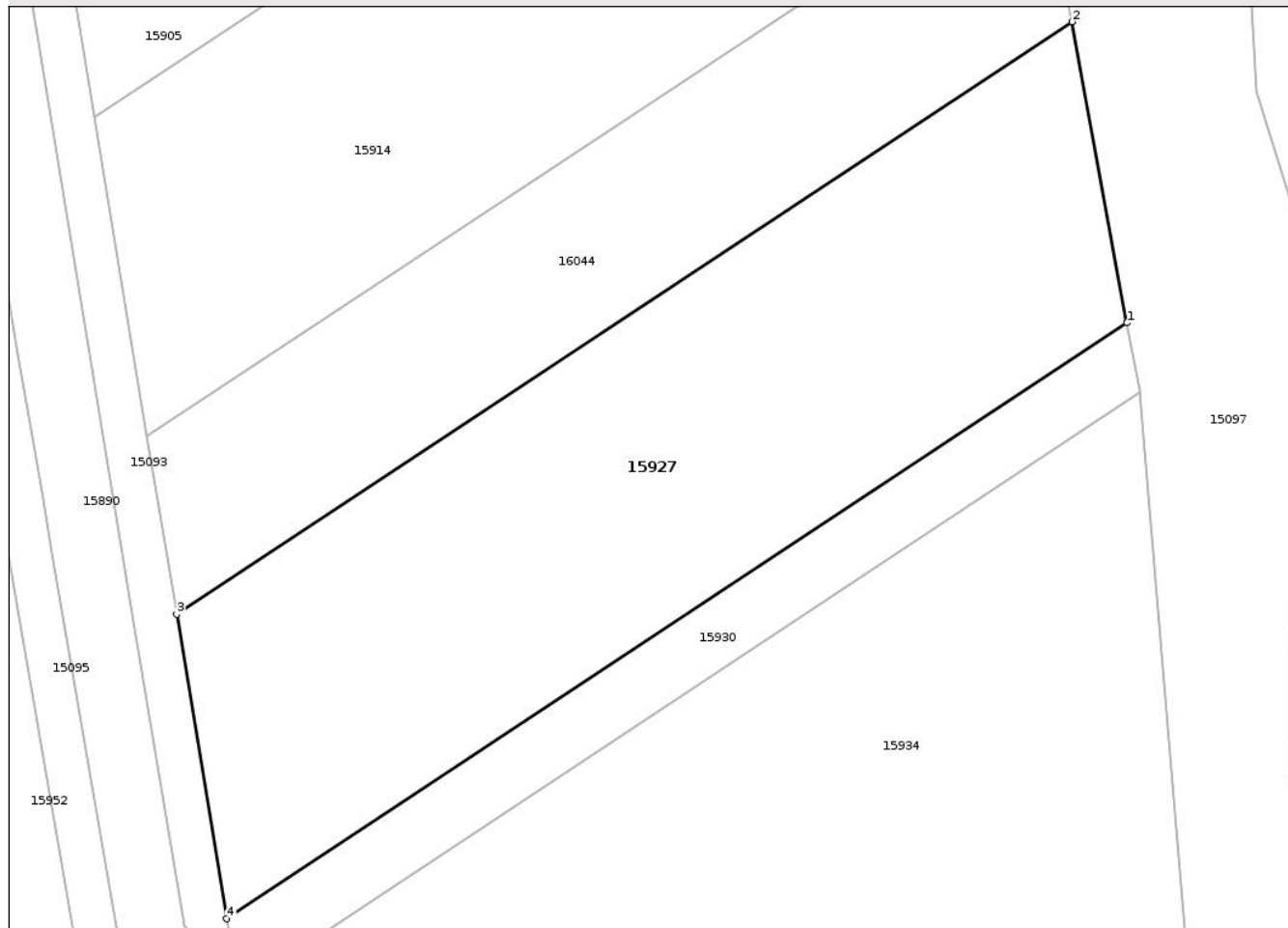
Anexa Nr. 1 La Partea I

Teren

Nr cadastral	Suprafața (mp)*	Observații / Referințe
	2.595	

* Suprafața este determinată în planul de proiecție Stereo 70.

DETALII LINIARE IMOBIL



Date referitoare la teren

Crt	Categorie folosință	Intra vilan	Suprafața (mp)	Tarla	Parcelă	Nr. topo	Observații / Referințe
1	arabil	NU	2.595	61	744	-	In act P 744/26

Lungime Segmente

1) Valorile lungimilor segmentelor sunt obținute din proiecție în plan.

Punct început	X / Y	Punct sfârșit	X / Y	Lungime segment (** (m)
1	494.500,664 343.170,582	2	494.495,58 343.198,432	28.31
2	494.495,58 343.198,432	3	494.412,659 343.143,632	99.393
3	494.412,659 343.143,632	4	494.417,29 343.115,483	28.527
4	494.417,29 343.115,483	1	494.500,664 343.170,582	99.936

** Lungimile segmentelor sunt determinate în planul de proiecție Stereo 70 și sunt rotunjite la 1 milimetru.

*** Distanţa dintre puncte este formată din segmente cumulate ce sunt mai mici decât valoarea 1 milimetru.

Neutilizabil în Circuitul
Civil

**DATE DESPRE IMOBILUL NR. 15928**

Oficiul de Cadastru și Publicitate Imobiliară ARGES
Biroul de Cadastru și Publicitate Imobiliară Costesti

A. Partea I. Descrierea imobilului

TEREN Extravilan

Adresa: Jud. Arges

Nr. Crt	Nr cadastral Nr. topografic	Suprafața* (mp)	Observații / Referințe
A1		4.998	Sector cadastral:52 Teren neimprejmuit;

B. Partea II. Proprietari și acte

Inscrieri privitoare la dreptul de proprietate și alte drepturi reale	Referințe
/	
Act Notarial nr. 162, din 21/03/2003 emis de BIN DANCIU ILIE;	
B1 Intabulare, drept de PROPRIETATE, dobandit prin Iesire Din Indiviziune, cota actuala 1/1, cota initiala 1/1 1) BICA VASILICA	A1

C. Partea III. SARCINI .

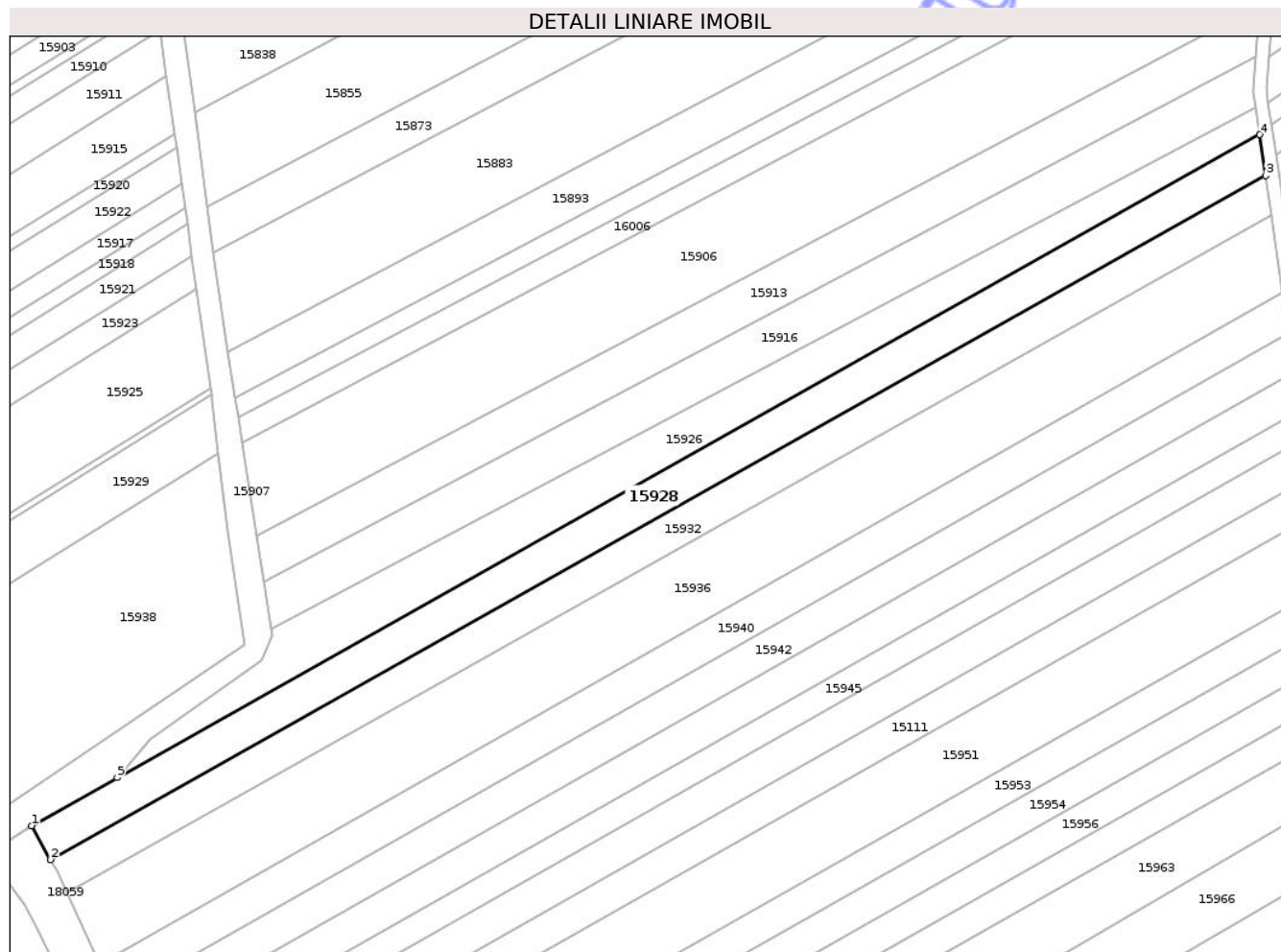
Inscrieri privind dezmembramintele dreptului de proprietate, drepturi reale de garanție și sarcini	Referințe
NU SUNT	

Anexa Nr. 1 La Partea I

Teren

Nr cadastral	Suprafața (mp)*	Observații / Referințe
	4.998	

* Suprafața este determinată în planul de proiecție Stereo 70.



Date referitoare la teren

Crt	Categorie folosință	Intra vilan	Suprafața (mp)	Tarla	Parcelă	Nr. topo	Observații / Referințe
1	arabil	NU	4.998	61	745	-	In act P 745/22

Lungime Segmente

1) Valorile lungimilor segmentelor sunt obținute din proiecție în plan.

Punct început	X / Y	Punct sfârșit	X / Y	Lungime segment (** (m)
1	493.618,984 343.043,516	2	493.624,714 343.033,267	11.742
2	493.624,714 343.033,267	3	493.993,805 343.240,757	423.415
3	493.993,805 343.240,757	4	493.991,988 343.253,206	12.581
4	493.991,988 343.253,206	5	493.644,985 343.058,133	398.076
5	493.644,985 343.058,133	1	493.618,984 343.043,516	29.828

** Lungimile segmentelor sunt determinate în planul de proiecţie Stereo 70 şi sunt rotunjite la 1 milimetru.

*** Distanţa dintre puncte este formată din segmente cumulate ce sunt mai mici decât valoarea 1 milimetru.

Neutilizabil în Circuitul
Civil

**DATE DESPRE IMOBILUL NR. 15929**

Oficiul de Cadastru și Publicitate Imobiliară ARGES
Biroul de Cadastru și Publicitate Imobiliară Costesti

A. Partea I. Descrierea imobilului

TEREN Extravilan

Adresa: Jud. Arges

Nr. Crt	Nr cadastral Nr. topografic	Suprafața* (mp)	Observații / Referințe
A1		1.518	Sector cadastral:52 Teren neimprejmuit;

B. Partea II. Proprietari și acte

Inscrieri privitoare la dreptul de proprietate și alte drepturi reale	Referințe
/	
Act Administrativ nr. Adeverinta nr. 7870, din 26/08/2025 emis de PRIMARIA COMUNEI BUZOESTI;	
B1	Inscrierea posesiei, drept de PROPRIETATE, dobandit prin Lege, cota actuala 1/1, cota initiala 1/1 1) NEIDENTIFICAT NEIDENTIFICAT, CIF:0000000000000
Act Normativ nr. Legea 7, din 13/03/1996 emis de PARLAMENTUL ROMANIEI (art.13);	
B2	Se noteaza mentiunea de proprietar neidentificat.

C. Partea III. SARCINI .

Inscrieri privind dezmembramintele dreptului de proprietate, drepturi reale de garanție și sarcini	Referințe
NU SUNT	

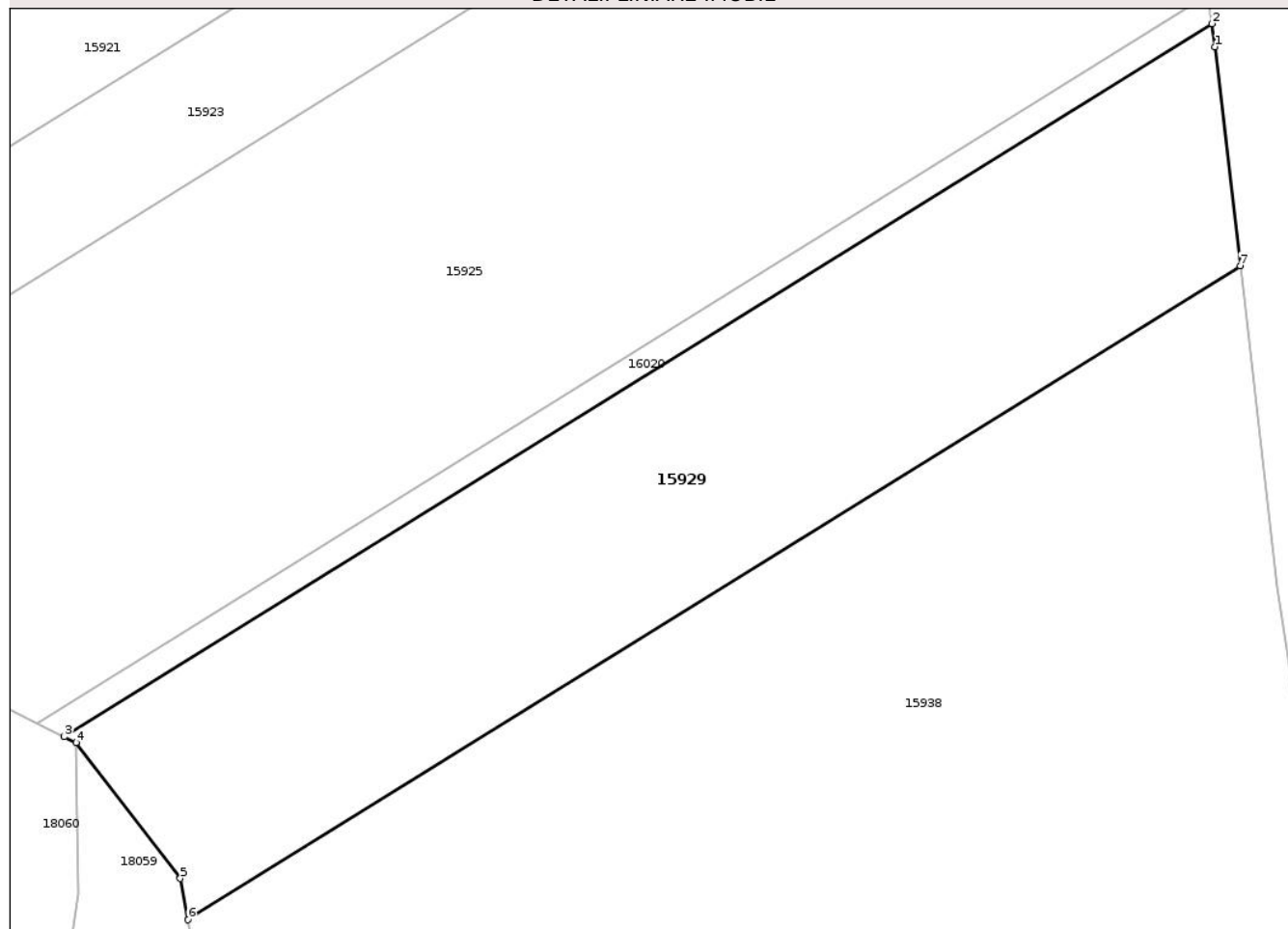
Anexa Nr. 1 La Partea I

Teren

Nr cadastral	Suprafața (mp)*	Observații / Referințe
	1.518	

* Suprafața este determinată în planul de proiecție Stereo 70.

DETALII LINIARE IMOBIL



Date referitoare la teren

Crt	Categorie folosință	Intra vilan	Suprafața (mp)	Tarla	Parcelă	Nr. topo	Observații / Referințe
1	arabil	NU	1.518	61	753	-	

Lungime Segmente

1) Valorile lungimilor segmentelor sunt obținute din proiecție în plan.

Punct început	X / Y	Punct sfârșit	X / Y	Lungime segment (** (m)
1	493.673,822 343.172,599	2	493.673,582 343.174,289	1.707
2	493.673,582 343.174,289	3	493.589,582 343.122,141	98.871
3	493.589,582 343.122,141	4	493.590,449 343.121,709	0.969
4	493.590,449 343.121,709	5	493.598,071 343.111,774	12.522
5	493.598,071 343.111,774	6	493.598,64 343.108,759	3.068

Punct început	X / Y	Punct sfârșit	X / Y	Lungime segment (** (m)
6	493.598,64 343.108,759	7	493.675,663 343.156,576	90.659
7	493.675,663 343.156,576	1	493.673,822 343.172,599	16.128

** Lungimile segmentelor sunt determinate în planul de proiecție Stereo 70 și sunt rotunjite la 1 milimetru.

*** Distanța dintre puncte este formată din segmente cumulate ce sunt mai mici decât valoarea 1 milimetru.

Neutilizabil în Circuitul Civil

**DATE DESPRE IMOBILUL NR. 15930**

Oficiul de Cadastru și Publicitate Imobiliară ARGES
Biroul de Cadastru și Publicitate Imobiliară Costesti

A. Partea I. Descrierea imobilului

TEREN Extravilan

Adresa: Jud. Arges

Nr. Crt	Nr cadastral Nr. topografic	Suprafața* (mp)	Observații / Referințe
A1		599	Sector cadastral:52 Teren neimprejmuit;

B. Partea II. Proprietari și acte

Inscrieri privitoare la dreptul de proprietate și alte drepturi reale	Referințe
/	
Act Notarial nr. 361, din 26/09/2007 emis de BIN GRECU CARMEN;	
B1	A1
Intabulare, drept de PROPRIETATE, dobandit prin Iesire Din Indiviziune, cota actuala 1/1, cota initiala 1/1 1) VIȘINESCU IULIANA	

C. Partea III. SARCINI .

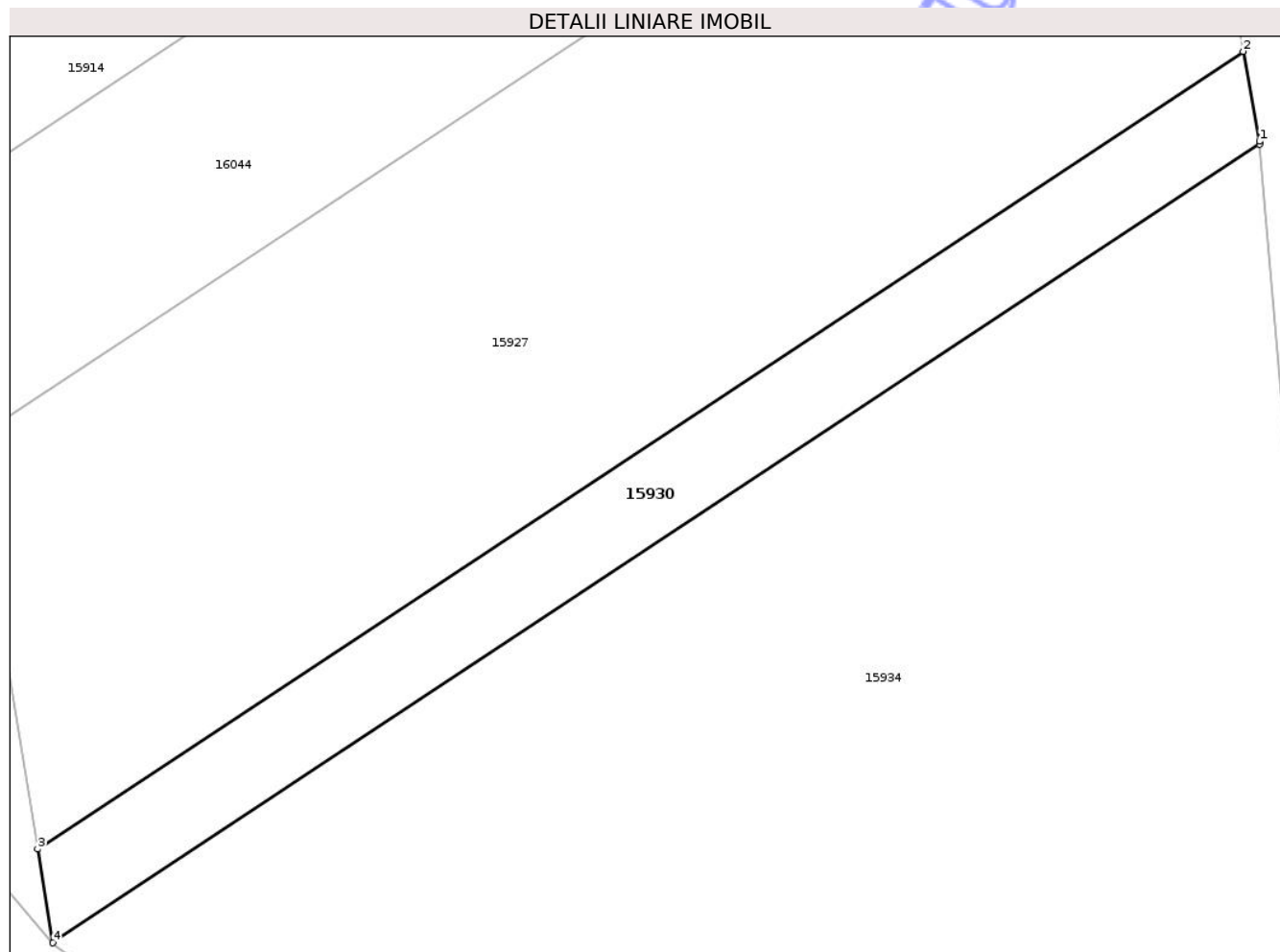
Inscrieri privind dezmembramintele dreptului de proprietate, drepturi reale de garanție și sarcini	Referințe
NU SUNT	

Anexa Nr. 1 La Partea I

Teren

Nr cadastral	Suprafața (mp)*	Observații / Referințe
	599	

* Suprafața este determinată în planul de proiecție Stereo 70.



Date referitoare la teren

Crt	Categorie folosință	Intra vilan	Suprafața (mp)	Tarla	Parcelă	Nr. topo	Observații / Referințe
1	arabil	NU	599	61	744	-	In act P 744/21

Lungime Segmente

1) Valorile lungimilor segmentelor sunt obținute din proiecție în plan.

Punct început	X / Y	Punct sfârșit	X / Y	Lungime segment (** (m)
1	494.501,797 343.164,375	2	494.500,664 343.170,582	6.31
2	494.500,664 343.170,582	3	494.417,29 343.115,483	99.936
3	494.417,29 343.115,483	4	494.418,355 343.109,007	6.563
4	494.418,355 343.109,007	5	494.501,815 343.164,163	100.039
5	494.501,815 343.164,163	1	494.501,797 343.164,375	0.213

** Lungimile segmentelor sunt determinate în planul de proiecție Stereo 70 și sunt rotunjite la 1 milimetru.

*** Distanța dintre puncte este formată din segmente cumulate ce sunt mai mici decât valoarea 1 milimetru.

Neutilizabil în Circuitul
Civil

**DATE DESPRE IMOBILUL NR. 15931**

Oficiul de Cadastru și Publicitate Imobiliară ARGES
Biroul de Cadastru și Publicitate Imobiliară Costesti

A. Partea I. Descrierea imobilului

TEREN Extravilan

Adresa: Jud. Arges

Nr. Crt	Nr cadastral Nr. topografic	Suprafața* (mp)	Observații / Referințe
A1		Din acte: 16.027 Masurata: 4.645	Sector cadastral:52 Teren neimprejmuit;

B. Partea II. Proprietari și acte

Inscrieri privitoare la dreptul de proprietate și alte drepturi reale		Referințe
/		
Act Administrativ nr. 92870, din 15/11/1996 emis de CJSDPAT ARGES;		
B1	Intabulare, drept de PROPRIETATE, dobandit prin Reconstituire, cota actuala 1/1, cota initiala 1/1 1) SOARE C. TOMA 2) SOARE C. GHEORGHE 3) SOARE C. NICOLAE	A1

C. Partea III. SARCINI .

Inscrieri privind dezmembramintele dreptului de proprietate, drepturi reale de garanție și sarcini	Referințe
NU SUNT	

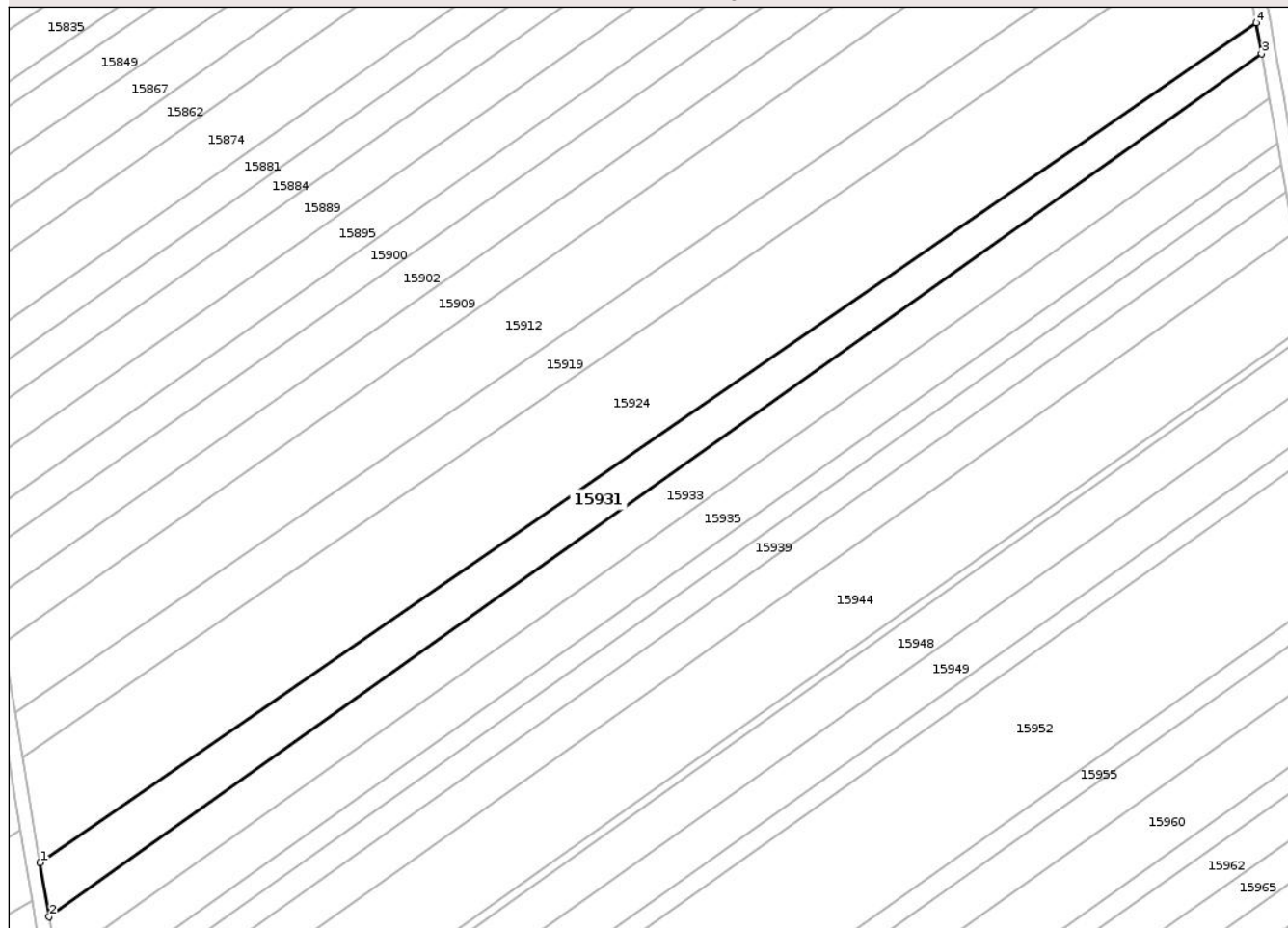
Anexa Nr. 1 La Partea I

Teren

Nr cadastral	Suprafața (mp)*	Observații / Referințe
	Din acte: 16.027 Masurata: 4.645	

* Suprafața este determinată în planul de proiecție Stereo 70.

DETALII LINIARE IMOBIL



Date referitoare la teren

Crt	Categorie folosință	Intra vilan	Suprafața (mp)	Tarla	Parcelă	Nr. topo	Observații / Referințe
1	arabil	NU	4.645	61	745	-	. Diferenta de suprafata se regaseste la ID-ul 15924. In act P 745/17

Lungime Segmente

1) Valorile lungimilor segmentelor sunt obținute din proiecție în plan.

Punct început	X / Y	Punct sfârșit	X / Y	Lungime segment (** (m)
1	494.032,925 343.029,854	2	494.035,485 343.014,47	15.596
2	494.035,485 343.014,47	3	494.378,484 343.258,771	421.107
3	494.378,484 343.258,771	4	494.376,91 343.267,532	8.901
4	494.376,91 343.267,532	1	494.032,925 343.029,854	418.111

** Lungimile segmentelor sunt determinate în planul de proiecţie Stereo 70 şi sunt rotunjite la 1 milimetru.

*** Distanţa dintre puncte este formată din segmente cumulate ce sunt mai mici decât valoarea 1 milimetru.

Neutilizabil în Circuitul
Civil

**DATE DESPRE IMOBILUL NR. 15932**

Oficiul de Cadastru și Publicitate Imobiliară ARGES
Biroul de Cadastru și Publicitate Imobiliară Costesti

A. Partea I. Descrierea imobilului

TEREN Extravilan

Adresa: Jud. Arges

Nr. Crt	Nr cadastral Nr. topografic	Suprafața* (mp)	Observații / Referințe
A1	83796	4.796	Sector cadastral:52 Teren neimprejmuit;

B. Partea II. Proprietari și acte

Inscrieri privitoare la dreptul de proprietate și alte drepturi reale	Referințe
13231 / 22/05/2018	
Act Notarial nr. 2376, din 17/05/2018 emis de SIMONESCU Nicolae;	
B2	Intabulare, drept de PROPRIETATE bun propriu, dobandit prin Conventie, cota actuala 1/1, cota initiala 1/1
	1) DIN CORNEL , nezasatorit

C. Partea III. SARCINI .

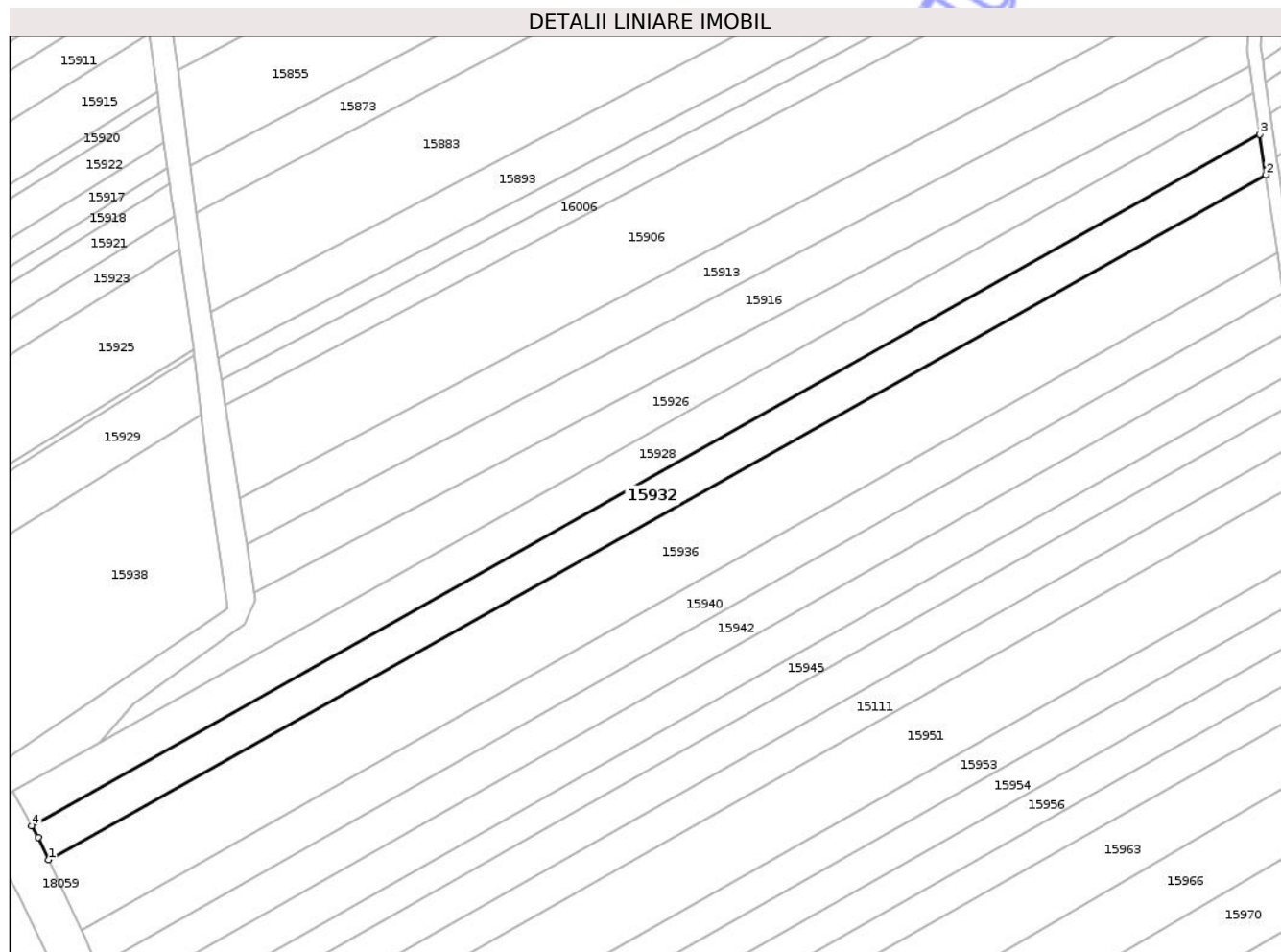
Inscrieri privind dezmembramintele dreptului de proprietate, drepturi reale de garanție și sarcini	Referințe
NU SUNT	

Anexa Nr. 1 La Partea I

Teren

Nr cadastral	Suprafața (mp)*	Observații / Referințe
83796	4.796	

* Suprafața este determinată în planul de proiecție Stereo 70.



Date referitoare la teren

Crt	Categorie folosință	Intravilan	Suprafața (mp)	Tarla	Parcelă	Nr. topo	Observații / Referințe
1	arabil	NU	4.796	61	745	-	

Lungime Segmente

1) Valorile lungimilor segmentelor sunt obținute din proiecție în plan.

Punct început	X / Y	Punct sfârșit	X / Y	Lungime segment (** (m)
1	493.629,801 343.023,071	2	493.995,565 343.228,691	419.598
2	493.995,565 343.228,691	3	493.993,805 343.240,757	12.194
3	493.993,805 343.240,757	4	493.624,714 343.033,267	423.415
4	493.624,714 343.033,267	5	493.626,634 343.029,833	3.934
5	493.626,634 343.029,833	1	493.629,801 343.023,071	7.467

** Lungimile segmentelor sunt determinate în planul de proiecție Stereo 70 și sunt rotunjite la 1 milimetru.

*** Distanța dintre puncte este formată din segmente cumulate ce sunt mai mici decât valoarea 1 milimetru.

Neutilizabil în Circuitul
Civil

**DATE DESPRE IMOBILUL NR. 15933**

Oficiul de Cadastru și Publicitate Imobiliară ARGES
Biroul de Cadastru și Publicitate Imobiliară Costesti

A. Partea I. Descrierea imobilului

TEREN Extravilan

Adresa: Jud. Arges

Nr. Crt	Nr cadastral Nr. topografic	Suprafața* (mp)	Observații / Referințe
A1		4.887	Sector cadastral:52 Teren neimprejmuit;

B. Partea II. Proprietari și acte

Inscrieri privitoare la dreptul de proprietate și alte drepturi reale	Referințe
/	
Act Notarial nr. 97, din 22/02/2019 emis de BIN Dumitru Sanda Magdalena;	
B1	A1
Intabulare, drept de PROPRIETATE, dobandit prin Iesire Din Indiviziune, cota actuala 1/1, cota initiala 1/1	
1) Lică Nicoleta	

C. Partea III. SARCINI .

Inscrieri privind dezmembramintele dreptului de proprietate, drepturi reale de garanție și sarcini	Referințe
NU SUNT	


Anexa Nr. 1 La Partea I

Teren

Nr cadastral	Suprafața (mp)*	Observații / Referințe
	4.887	

* Suprafața este determinată în planul de proiecție Stereo 70.

DETALII LINIARE IMOBIL



Date referitoare la teren

Crt	Categorie folosință	Intra vilan	Suprafața (mp)	Tarla	Parcelă	Nr. topo	Observații / Referințe
1	arabil	NU	4.887	61	745	-	In act P 745/16

Lungime Segmente

1) Valorile lungimilor segmentelor sunt obținute din proiecție în plan.

Punct început	X / Y	Punct sfârșit	X / Y	Lungime segment (** (m)
1	494.035,485 343.014,47	2	494.037,604 343.001,734	12.911
2	494.037,604 343.001,734	3	494.380,752 343.246,142	421.291
3	494.380,752 343.246,142	4	494.378,484 343.258,771	12.831
4	494.378,484 343.258,771	1	494.035,485 343.014,47	421.107

** Lungimile segmentelor sunt determinate în planul de proiecție Stereo 70 și sunt rotunjite la 1 milimetru.

*** Distanţa dintre puncte este formată din segmente cumulate ce sunt mai mici decât valoarea 1 milimetru.

Neutilizabil în Circuitul
Civil

**DATE DESPRE IMOBILUL NR. 15934**

Oficiul de Cadastru și Publicitate Imobiliară ARGES
Biroul de Cadastru și Publicitate Imobiliară Costesti

A. Partea I. Descrierea imobilului

TEREN Extravilan

Adresa: Jud. Arges

Nr. Crt	Nr cadastral Nr. topografic	Suprafața* (mp)	Observații / Referințe
A1		3.200	Sector cadastral:52 Teren neimprejmuit;

B. Partea II. Proprietari și acte

Inscrieri privitoare la dreptul de proprietate și alte drepturi reale	Referințe
/	
Act Administrativ nr. 50649, din 11/08/1994 emis de CJSDPAT ARGES;	
B1	A1
Intabulare, drept de PROPRIETATE, dobandit prin Reconstituire, cota actuala 1/1, cota initiala 1/1	
1) OPREA DUMITRU NICOLAE	

C. Partea III. SARCINI .

Inscrieri privind dezmembramintele dreptului de proprietate, drepturi reale de garanție și sarcini	Referințe
NU SUNT	

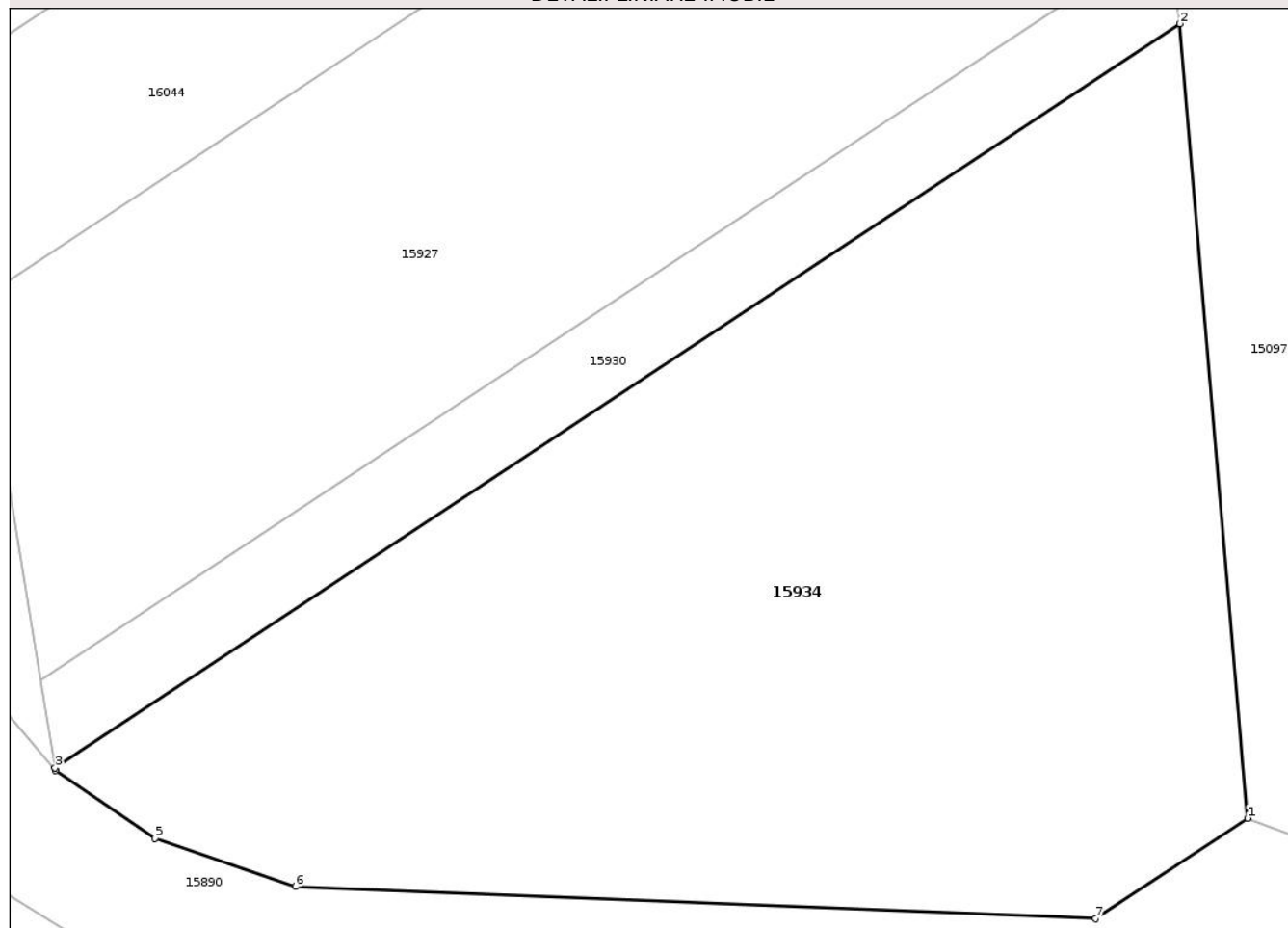
Anexa Nr. 1 La Partea I

Teren

Nr cadastral	Suprafața (mp)*	Observații / Referințe
	3.200	

* Suprafața este determinată în planul de proiecție Stereo 70.

DETALII LINIARE IMOBIL



Date referitoare la teren

Crt	Categorie folosință	Intra vilan	Suprafața (mp)	Tarla	Parcelă	Nr. topo	Observații / Referințe
1	arabil	NU	3.200	61	744	-	In act P 744/28

Lungime Segmente

1) Valorile lungimilor segmentelor sunt obținute din proiecție în plan.

Punct început	X / Y	Punct sfârșit	X / Y	Lungime segment (** (m)
1	494.506,846 343.105,297	2	494.501,815 343.164,163	59.081
2	494.501,815 343.164,163	3	494.418,355 343.109,007	100.039
3	494.418,355 343.109,007	4	494.418,384 343.108,833	0.176
4	494.418,384 343.108,833	5	494.425,788 343.103,795	8.955
5	494.425,788 343.103,795	6	494.436,199 343.100,223	11.007

Punct început	X / Y	Punct sfârșit	X / Y	Lungime segment (** (m)
6	494.436,199 343.100,223	7	494.495,561 343.097,839	59.41
7	494.495,561 343.097,839	1	494.506,846 343.105,297	13.527

** Lungimile segmentelor sunt determinate în planul de proiecție Stereo 70 și sunt rotunjite la 1 milimetru.

*** Distanța dintre puncte este formată din segmente cumulate ce sunt mai mici decât valoarea 1 milimetru.

Neutilizabil în Circuitul Civil

**DATE DESPRE IMOBILUL NR. 15935**

Oficiul de Cadastru și Publicitate Imobiliară ARGES
 Biroul de Cadastru și Publicitate Imobiliară Costesti

A. Partea I. Descrierea imobilului

TEREN Extravilan

Adresa: Jud. Arges

Nr. Crt	Nr cadastral Nr. topografic	Suprafața* (mp)	Observații / Referințe
A1		4.887	Sector cadastral:52 Teren neimprejmuit;

B. Partea II. Proprietari și acte

Inscrieri privitoare la dreptul de proprietate și alte drepturi reale	Referințe
/	
Act Notarial nr. 65, din 14/02/2022 emis de BIN CARMEN GRECU;	
B1	A1
Intabulare, drept de PROPRIETATE, dobandit prin Succesiune, cota actuala 1/1, cota initiala 1/1 1) ENACHE FLORIAN	

C. Partea III. SARCINI .

Inscrieri privind dezmembramintele dreptului de proprietate, drepturi reale de garanție și sarcini	Referințe
NU SUNT	


Anexa Nr. 1 La Partea I

Teren

Nr cadastral	Suprafața (mp)*	Observații / Referințe
	4.887	

* Suprafața este determinată în planul de proiecție Stereo 70.

DETALII LINIARE IMOBIL



Date referitoare la teren

Crt	Categorie folosință	Intra vilan	Suprafața (mp)	Tarla	Parcelă	Nr. topo	Observații / Referințe
1	arabil	NU	4.887	61	745	-	In act P 745/15

Lungime Segmente

1) Valorile lungimilor segmentelor sunt obținute din proiecție în plan.

Punct început	X / Y	Punct sfârșit	X / Y	Lungime segment (** (m)
1	494.037,604 343.001,734	2	494.039,723 342.989,005	12.904
2	494.039,723 342.989,005	3	494.383,02 343.233,519	421.474
3	494.383,02 343.233,519	4	494.380,752 343.246,142	12.825
4	494.380,752 343.246,142	1	494.037,604 343.001,734	421.291

** Lungimile segmentelor sunt determinate în planul de proiecție Stereo 70 și sunt rotunjite la 1 milimetru.

*** Distanţa dintre puncte este formată din segmente cumulate ce sunt mai mici decât valoarea 1 milimetru.

Neutilizabil în Circuitul
Civil



DATE DESPRE IMOBILUL NR. 15936

Oficiul de Cadastru și Publicitate Imobiliară ARGES
Biroul de Cadastru și Publicitate Imobiliară Costesti

A. Partea I. Descrierea imobilului

TEREN Extravilan

Adresa: Jud. Arges

Nr. Crt	Nr cadastral Nr. topografic	Suprafața* (mp)	Observații / Referințe
A1		9.475	Sector cadastral:52 Teren neimprejmuit;

B. Partea II. Proprietari și acte

Inscrieri privitoare la dreptul de proprietate și alte drepturi reale	Referințe
/	
Act Administrativ nr. 59632, din 15/12/1994 emis de CJSDPAT ARGES;	
B1	A1
Intabulare, drept de PROPRIETATE, dobandit prin Reconstituire, cota actuala 1/1, cota initiala 1/1	
1) DUMITRU I. ION	

C. Partea III. SARCINI .

Inscrieri privind dezmembramintele dreptului de proprietate, drepturi reale de garanție și sarcini	Referințe
NU SUNT	

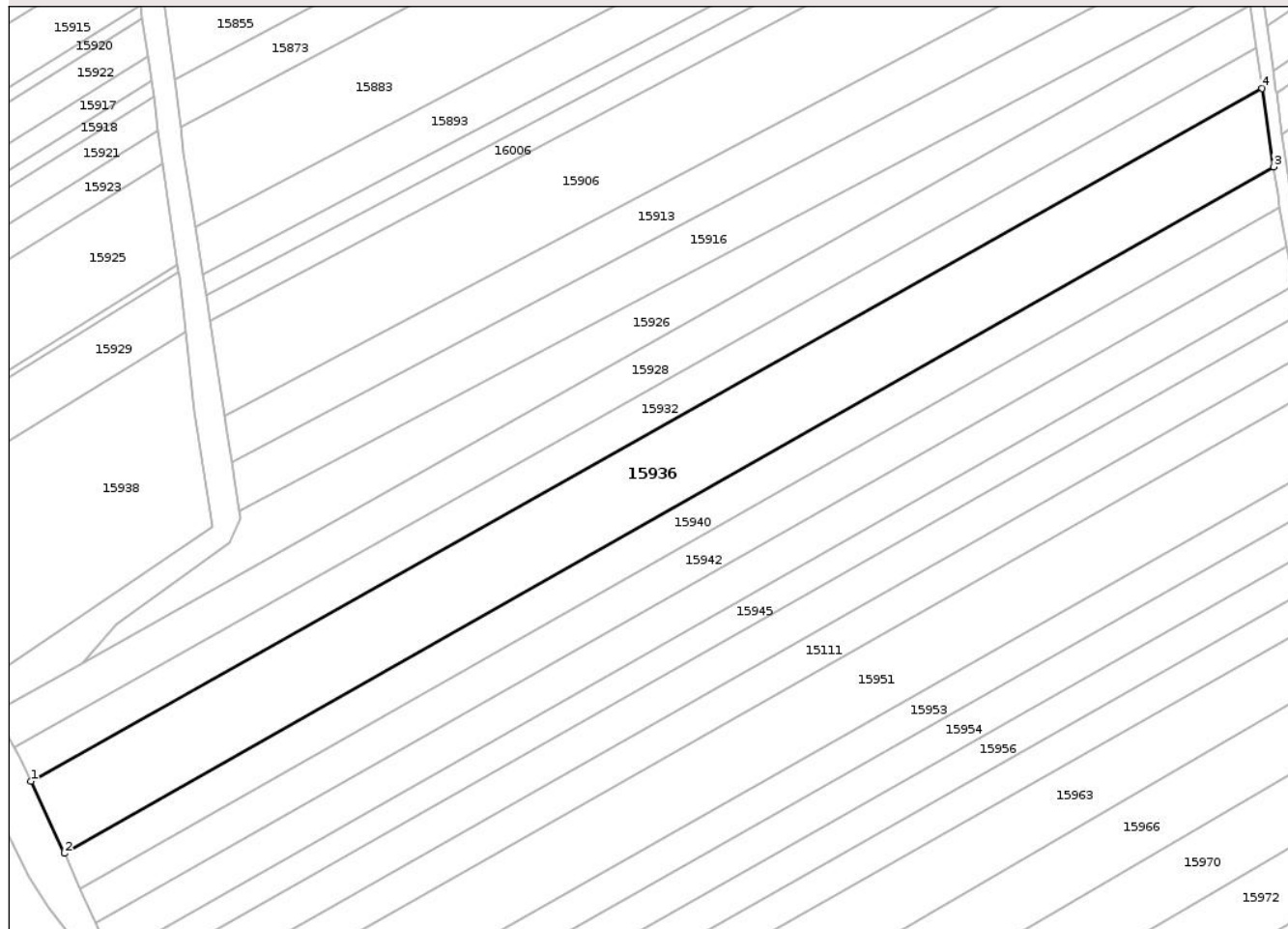
Anexa Nr. 1 La Partea I

Teren

Nr cadastral	Suprafața (mp)*	Observații / Referințe
	9.475	

* Suprafața este determinată în planul de proiecție Stereo 70.

DETALII LINIARE IMOBIL



Date referitoare la teren

Crt	Categorie folosință	Intra vilan	Suprafața (mp)	Tarla	Parcelă	Nr. topo	Observații / Referințe
1	arabil	NU	9.475	61	745	-	In act P 745a/20

Lungime Segmente

1) Valorile lungimilor segmentelor sunt obținute din proiecție în plan.

Punct început	X / Y	Punct sfârșit	X / Y	Lungime segment (** (m)
1	493.629,801 343.023,071	2	493.639,802 343.001,719	23.578
2	493.639,802 343.001,719	3	493.998,973 343.205,332	412.871
3	493.998,973 343.205,332	4	493.995,565 343.228,691	23.606
4	493.995,565 343.228,691	1	493.629,801 343.023,071	419.598

** Lungimile segmentelor sunt determinate în planul de proiecție Stereo 70 și sunt rotunjite la 1 milimetru.

*** Distanța dintre puncte este formată din segmente cumulate ce sunt mai mici decât valoarea 1 milimetru.

Neutilizabil în Circuitul
Civil

**DATE DESPRE IMOBILUL NR. 15937**

Oficiul de Cadastru și Publicitate Imobiliară ARGES
Biroul de Cadastru și Publicitate Imobiliară Costesti

A. Partea I. Descrierea imobilului

TEREN Extravilan

Adresa: Jud. Arges

Nr. Crt	Nr cadastral Nr. topografic	Suprafața* (mp)	Observații / Referințe
A1		2.442	Sector cadastral:52 Teren neimprejmuit;

B. Partea II. Proprietari și acte

Inscrieri privitoare la dreptul de proprietate și alte drepturi reale	Referințe
/	
Act Administrativ nr. 56838, din 01/11/1994 emis de CJSDPAT ARGES;	
B1	A1
Intabulare, drept de PROPRIETATE, dobandit prin Reconstituire, cota actuala 1/1, cota initiala 1/1	
1) DIACONU M. ANA	
2) PIETROI I. PAUNA	

C. Partea III. SARCINI .

Inscrieri privind dezmembramintele dreptului de proprietate, drepturi reale de garanție și sarcini	Referințe
NU SUNT	


Anexa Nr. 1 La Partea I

Teren

Nr cadastral	Suprafața (mp)*	Observații / Referințe
	2.442	

* Suprafața este determinată în planul de proiecție Stereo 70.

DETALII LINIARE IMOBIL



Date referitoare la teren

Crt	Categorie folosință	Intra vilan	Suprafața (mp)	Tarla	Parcelă	Nr. topo	Observații / Referințe
1	arabil	NU	2.442	61	745	-	In act P 745/14

Lungime Segmente

1) Valorile lungimilor segmentelor sunt obținute din proiecție în plan.

Punct început	X / Y	Punct sfârșit	X / Y	Lungime segment (** (m)
1	494.039,723 342.989,005	2	494.040,781 342.982,646	6.446
2	494.040,781 342.982,646	3	494.384,153 343.227,213	421.565
3	494.384,153 343.227,213	4	494.383,02 343.233,519	6.407
4	494.383,02 343.233,519	1	494.039,723 342.989,005	421.474

** Lungimile segmentelor sunt determinate în planul de proiecție Stereo 70 și sunt rotunjite la 1 milimetru.

*** Distanţa dintre puncte este formată din segmente cumulate ce sunt mai mici decât valoarea 1 milimetru.

Neutilizabil în Circuitul
Civil

**DATE DESPRE IMOBILUL NR. 15938**

Oficiul de Cadastru și Publicitate Imobiliară ARGES
Biroul de Cadastru și Publicitate Imobiliară Costesti

A. Partea I. Descrierea imobilului

TEREN Extravilan

Adresa: Jud. Arges

Nr. Crt	Nr cadastral Nr. topografic	Suprafața* (mp)	Observații / Referințe
A1		5.000	Sector cadastral:52 Teren neimprejmuit;

B. Partea II. Proprietari și acte

Inscrieri privitoare la dreptul de proprietate și alte drepturi reale	Referințe
/	
Act Administrativ nr. 112041, din 08/05/2002 emis de CJSDPAT ARGES;	
B1	A1
Intabulare, drept de PROPRIETATE, dobandit prin Reconstituire, cota actuala 1/1, cota initiala 1/1	
1) DUMITRESCU P. MIHAI 2) DUMITRESCU P. DUMITRU 3) DOLOFAN P. ELENA 4) PREDA P. SILVIA 5) TUCA V. R. AURELIA 6) DUMITRESCU P. ILIE 7) DUMITRESCU P. VASILE 8) DUMITRESCU P. FLOREA	

C. Partea III. SARCINI .

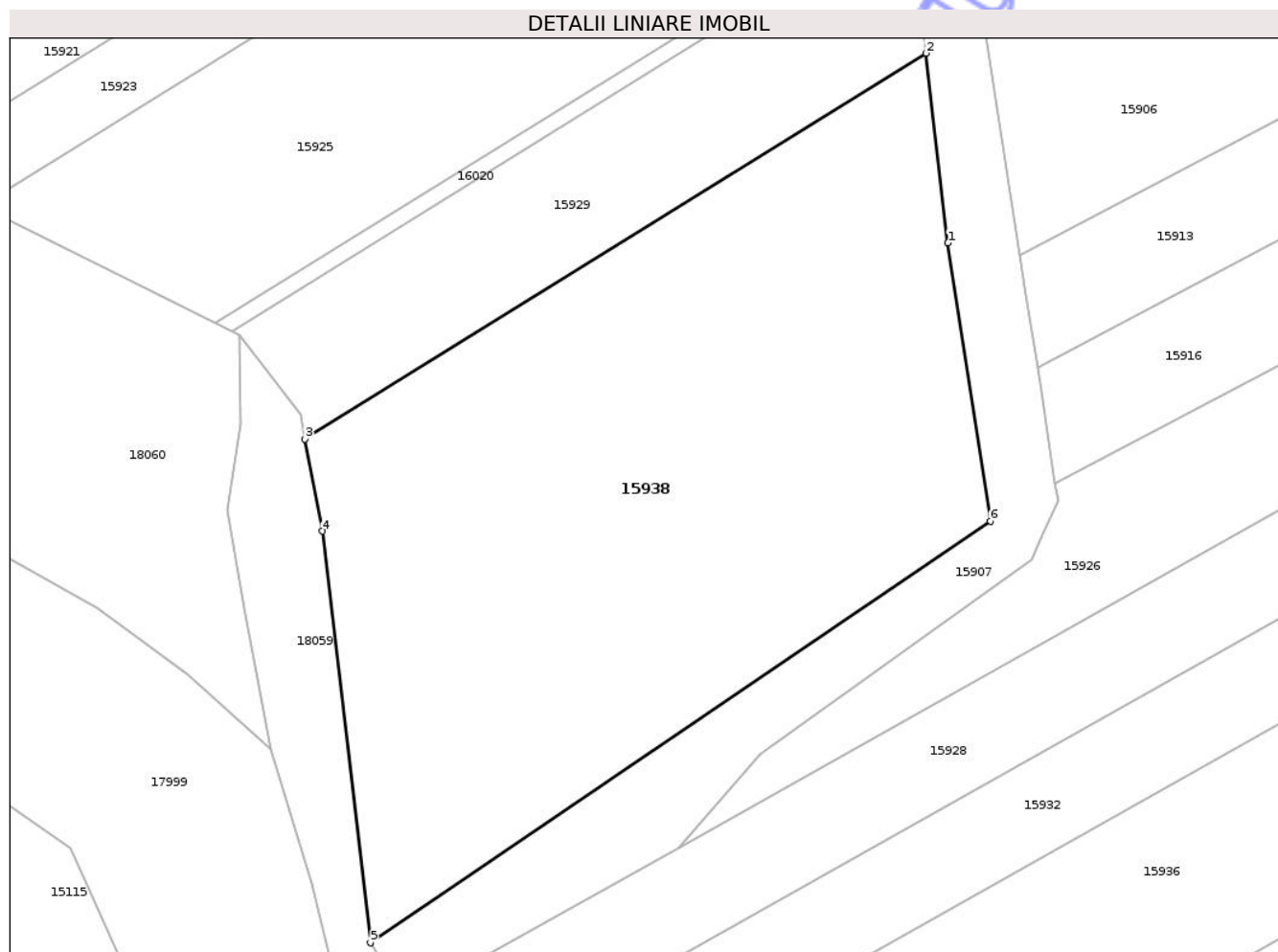
Inscrieri privind dezmembramintele dreptului de proprietate, drepturi reale de garanție și sarcini	Referințe
NU SUNT	

Anexa Nr. 1 La Partea I

Teren

Nr cadastral	Suprafața (mp)*	Observații / Referințe
	5.000	

* Suprafața este determinată în planul de proiecție Stereo 70.



Date referitoare la teren

Crt	Categorie folosință	Intra vilan	Suprafața (mp)	Tarla	Parcelă	Nr. topo	Observații / Referințe
1	arabil	NU	5.000	61	753	-	In act P 753/2

Lungime Segmente

1) Valorile lungimilor segmentelor sunt obținute din proiecție în plan.

Punct început	X / Y	Punct sfârșit	X / Y	Lungime segment (** (m)
1	493.678,364 343.133,069	2	493.675,663 343.156,576	23.662
2	493.675,663 343.156,576	3	493.598,64 343.108,759	90.659
3	493.598,64 343.108,759	4	493.600,793 343.097,348	11.612
4	493.600,793 343.097,348	5	493.606,76 343.046,336	51.36
5	493.606,76 343.046,336	6	493.683,643 343.098,572	92.949

Punct început	X / Y	Punct sfârșit	X / Y	Lungime segment (** (m)
6	493.683,643 343.098,572	1	493.678,364 343.133,069	34.899

** Lungimile segmentelor sunt determinate în planul de proiecție Stereo 70 și sunt rotunjite la 1 milimetru.

*** Distanța dintre puncte este formată din segmente cumulate ce sunt mai mici decât valoarea 1 milimetru.

Neutilizabil în Circuitul Civil

**DATE DESPRE IMOBILUL NR. 15939**

Oficiul de Cadastru și Publicitate Imobiliară ARGES
Biroul de Cadastru și Publicitate Imobiliară Costesti

A. Partea I. Descrierea imobilului

TEREN Extravilan

Adresa: Jud. Arges

Nr. Crt	Nr cadastral Nr. topografic	Suprafața* (mp)	Observații / Referințe
A1		2.929	Sector cadastral:52 Teren neimprejmuit;

B. Partea II. Proprietari și acte

Inscrieri privitoare la dreptul de proprietate și alte drepturi reale	Referințe
/	
Act Administrativ nr. 63330, din 17/01/1995 emis de CJSDPAT ARGES;	
B1	A1
Intabulare, drept de PROPRIETATE, dobandit prin Reconstituire, cota actuala 1/1, cota initiala 1/1	
1) SOARE GHE. ELENA	

C. Partea III. SARCINI .

Inscrieri privind dezmembramintele dreptului de proprietate, drepturi reale de garanție și sarcini	Referințe
NU SUNT	


Anexa Nr. 1 La Partea I

Teren

Nr cadastral	Suprafața (mp)*	Observații / Referințe
	2.929	

* Suprafața este determinată în planul de proiecție Stereo 70.

DETALII LINIARE IMOBIL



Date referitoare la teren

Crt	Categorie folosință	Intra vilan	Suprafața (mp)	Tarla	Parcelă	Nr. topo	Observații / Referințe
1	arabil	NU	2.929	61	745	-	In act P 745/13

Lungime Segmente

1) Valorile lungimilor segmentelor sunt obținute din proiecție în plan.

Punct început	X / Y	Punct sfârșit	X / Y	Lungime segment (** (m)
1	494.040,781 342.982,646	2	494.042,05 342.975,021	7.73
2	494.042,05 342.975,021	3	494.385,511 343.219,651	421.674
3	494.385,511 343.219,651	4	494.384,153 343.227,213	7.683
4	494.384,153 343.227,213	1	494.040,781 342.982,646	421.565

** Lungimile segmentelor sunt determinate în planul de proiecție Stereo 70 și sunt rotunjite la 1 milimetru.

*** Distanţa dintre puncte este formată din segmente cumulate ce sunt mai mici decât valoarea 1 milimetru.

Neutilizabil în Circuitul
Civil

**DATE DESPRE IMOBILUL NR. 15940**

Oficiul de Cadastru și Publicitate Imobiliară ARGES
Biroul de Cadastru și Publicitate Imobiliară Costesti

A. Partea I. Descrierea imobilului

TEREN Extravilan

Adresa: Jud. Arges, Satul Vulpesti

Nr. Crt	Nr cadastral Nr. topografic	Suprafața* (mp)	Observații / Referințe
A1	82458	4.735	Sector cadastral:52 Teren neimprejmuit;

B. Partea II. Proprietari și acte

Inscrieri privitoare la dreptul de proprietate și alte drepturi reale		Referințe
6217 / 02/07/2015		
Act Notarial nr. 1523, din 25/06/2015 emis de GRECU CARMEN;		
B3	Intabulare, drept de PROPRIETATE bun comun,, dobandit prin Conventie, cota actuala 1/1, cota initiala 1/1 1) DEACONU MARIN 2) DEACONU LILIANA, , soti	A1

C. Partea III. SARCINI

Inscrieri privind dezmembramentele dreptului de proprietate, drepturi reale de garanție și sarcini		Referințe
6217 / 02/07/2015		
Act Notarial nr. 1523, din 25/06/2015 emis de GRECU CARMEN;		
C1	Intabulare, drept de IPOTECA LEGALA, Valoare:0 ce consta in obligatia de intretinere 1) DIACONU ION	A1
C2	Intabulare, drept de IPOTECA LEGALA, Valoare:0 ce consta in obligatia de intretinere 1) DIACONU GHERGHINA	A1

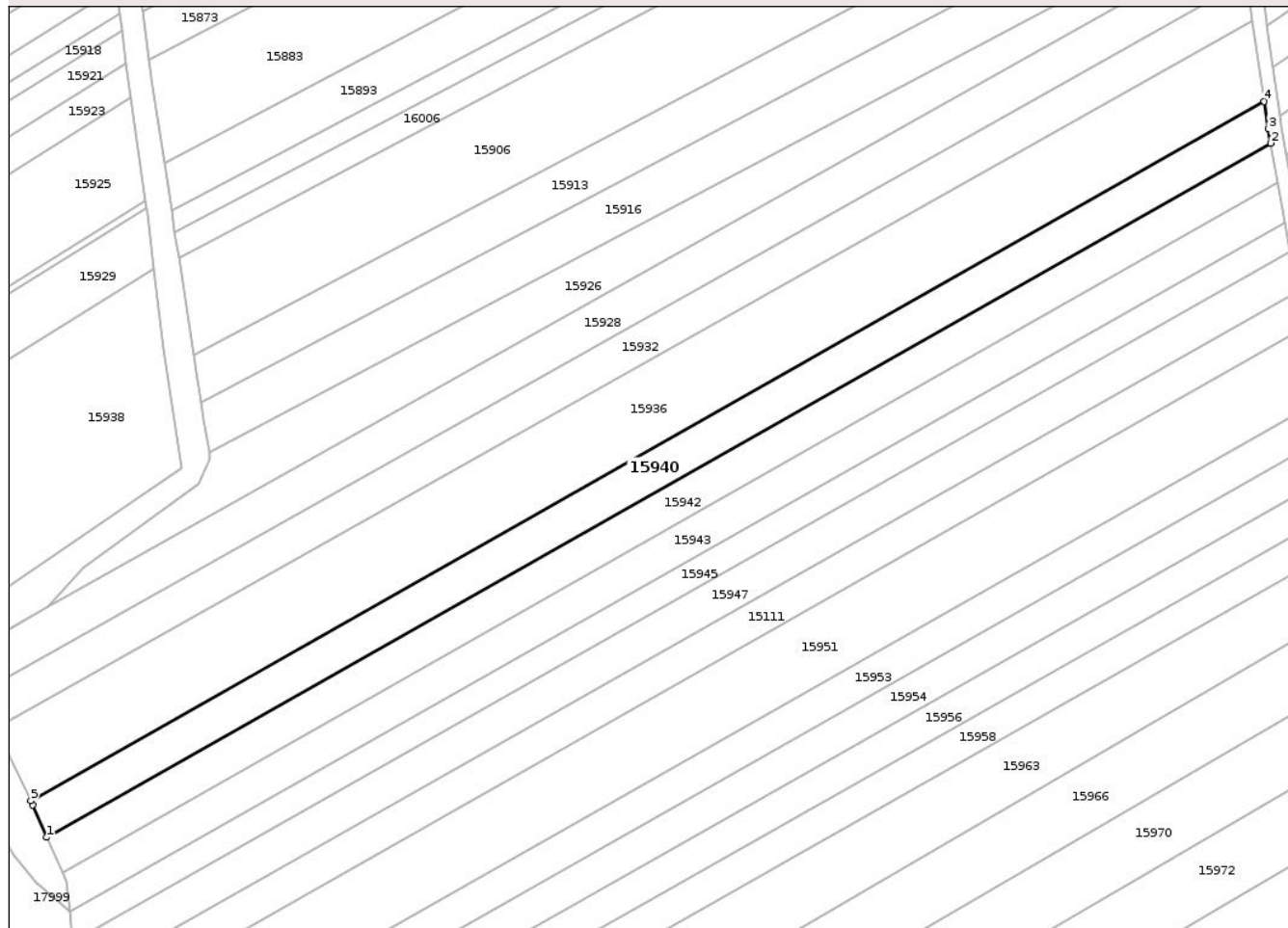
Anexa Nr. 1 La Partea I

Teren

Nr cadastral	Suprafața (mp)*	Observații / Referințe
82458	4.735	

* Suprafața este determinată în planul de proiecție Stereo 70.

DETALII LINIARE IMOBIL



Date referitoare la teren

Crt	Categorie folosință	Intravilan	Suprafața (mp)	Tarla	Parcelă	Nr. topo	Observații / Referințe
1	arabil	NU	4.735	61	745	-	In act P 745a/19

Lungime Segmente

1) Valorile lungimilor segmentelor sunt obținute din proiecție în plan.

Punct început	X / Y	Punct sfârșit	X / Y	Lungime segment (** (m)
1	493.644,488 342.991,139	2	494.000,867 343.193,17	409.661
2	494.000,867 343.193,17	3	494.000,146 343.197,294	4.187
3	494.000,146 343.197,294	4	493.998,973 343.205,332	8.123
4	493.998,973 343.205,332	5	493.639,802 343.001,719	412.871
5	493.639,802 343.001,719	6	493.640,343 343.000,565	1.275

Punct început	X / Y	Punct sfârșit	X / Y	Lungime segment (** (m)
6	493.640,343 343.000,565	1	493.644,488 342.991,139	10.297

** Lungimile segmentelor sunt determinate în planul de proiecție Stereo 70 și sunt rotunjite la 1 milimetru.

*** Distanța dintre puncte este formată din segmente cumulate ce sunt mai mici decât valoarea 1 milimetru.

Neutilizabil în Circuitul Civil

**DATE DESPRE IMOBILUL NR. 15946**

Oficiul de Cadastru și Publicitate Imobiliară ARGES
Biroul de Cadastru și Publicitate Imobiliară Costesti

A. Partea I. Descrierea imobilului

TEREN Extravilan

Adresa: Jud. Arges

Nr. Crt	Nr cadastral Nr. topografic	Suprafața* (mp)	Observații / Referințe
A1		1.000	Sector cadastral:52 Teren neimprejmut;

B. Partea II. Proprietari și acte

Inscrieri privitoare la dreptul de proprietate și alte drepturi reale	Referințe
/	
Act Administrativ nr. Adeverinta nr. 7870, din 26/08/2025 emis de PRIMARIA COMUNEI BUZOESTI;	
B1	Inscrierea posesiei, drept de PROPRIETATE, dobandit prin Lege, cota actuala 1/1, cota initiala 1/1
	1) NEIDENTIFICAT NEIDENTIFICAT, CIF:0000000000000
Act Normativ nr. Legea 7, din 13/03/1996 emis de PARLAMENTUL ROMANIEI (art.13);	
B2	Se noteaza mentiunea de proprietar neidentificat.

C. Partea III. SARCINI .

Inscrieri privind dezmembramintele dreptului de proprietate, drepturi reale de garanție și sarcini	Referințe
NU SUNT	


Anexa Nr. 1 La Partea I

Teren

Nr cadastral	Suprafața (mp)*	Observații / Referințe
	1.000	

* Suprafața este determinată în planul de proiecție Stereo 70.

DETALII LINIARE IMOBIL



Date referitoare la teren

Crt	Categorie folosință	Intra vilan	Suprafața (mp)	Tarla	Parcelă	Nr. topo	Observații / Referințe
1	arabil	NU	1.000	61	745	-	

Lungime Segmente

1) Valorile lungimilor segmentelor sunt obținute din proiecție în plan.

Punct început	X / Y	Punct sfârșit	X / Y	Lungime segment (** (m)
1	494.048,217 342.937,964	2	494.048,65 342.935,36	2.64
2	494.048,65 342.935,36	3	494.391,99 343.179,749	421.436
3	494.391,99 343.179,749	4	494.391,573 343.182,365	2.649
4	494.391,573 343.182,365	1	494.048,217 342.937,964	421.456

** Lungimile segmentelor sunt determinate în planul de proiecție Stereo 70 și sunt rotunjite la 1 milimetru.

*** Distanţa dintre puncte este formată din segmente cumulate ce sunt mai mici decât valoarea 1 milimetru.

Neutilizabil în Circuitul
Civil

**DATE DESPRE IMOBILUL NR. 15941**

Oficiul de Cadastru și Publicitate Imobiliară ARGES
Biroul de Cadastru și Publicitate Imobiliară Costesti

A. Partea I. Descrierea imobilului

TEREN Extravilan

Adresa: Jud. Arges

Nr. Crt	Nr cadastral Nr. topografic	Suprafața* (mp)	Observații / Referințe
A1		4.487	Sector cadastral:52 Teren neimprejmuit;

B. Partea II. Proprietari și acte

Inscrieri privitoare la dreptul de proprietate și alte drepturi reale	Referințe
/	
Act Notarial nr. 57, din 05/07/2005 emis de BIN CRACIUN IRINA;	
B1	A1
Intabulare, drept de PROPRIETATE, dobandit prin Succesiune, cota actuala 1/1, cota initiala 1/1	
1) CIOCANEL IOANA	

C. Partea III. SARCINI .

Inscrieri privind dezmembramintele dreptului de proprietate, drepturi reale de garanție și sarcini	Referințe
NU SUNT	


Anexa Nr. 1 La Partea I

Teren

Nr cadastral	Suprafața (mp)*	Observații / Referințe
	4.487	

* Suprafața este determinată în planul de proiecție Stereo 70.

DETALII LINIARE IMOBIL



Date referitoare la teren

Crt	Categorie folosință	Intra vilan	Suprafața (mp)	Tarla	Parcelă	Nr. topo	Observații / Referințe
1	arabil	NU	4.487	61	745	-	In act P 745/12

Lungime Segmente

1) Valorile lungimilor segmentelor sunt obținute din proiecție în plan.

Punct început	X / Y	Punct sfârșit	X / Y	Lungime segment (** (m)
1	494.042,05 342.975,021	2	494.043,993 342.963,342	11.84
2	494.043,993 342.963,342	3	494.387,49 343.207,999	421.719
3	494.387,49 343.207,999	4	494.386,594 343.213,621	5.693
4	494.386,594 343.213,621	5	494.385,511 343.219,651	6.126
5	494.385,511 343.219,651	1	494.042,05 342.975,021	421.674

** Lungimile segmentelor sunt determinate în planul de proiecție Stereo 70 și sunt rotunjite la 1 milimetru.

*** Distanța dintre puncte este formată din segmente cumulate ce sunt mai mici decât valoarea 1 milimetru.

Neutilizabil în Circuitul
Civil

**DATE DESPRE IMOBILUL NR. 15945**

Oficiul de Cadastru și Publicitate Imobiliară ARGES
Biroul de Cadastru și Publicitate Imobiliară Costesti

A. Partea I. Descrierea imobilului

TEREN Extravilan

Adresa: Jud. Arges

Nr. Crt	Nr cadastral Nr. topografic	Suprafața* (mp)	Observații / Referințe
A1		3.315	Sector cadastral:52 Teren neimprejmuit;

B. Partea II. Proprietari și acte

Inscrieri privitoare la dreptul de proprietate și alte drepturi reale	Referințe
/	
Act Notarial nr. 2759, din 22/12/2004 emis de BIN CRACIUN IRINA;	
B1	A1
Intabulare, drept de PROPRIETATE, dobandit prin Iesire Din Indiviziune, cota actuala 1/1, cota initiala 1/1	
1) VARZESCU ION	

C. Partea III. SARCINI .

Inscrieri privind dezmembramintele dreptului de proprietate, drepturi reale de garanție și sarcini	Referințe
NU SUNT	


Anexa Nr. 1 La Partea I

Teren

Nr cadastral	Suprafața (mp)*	Observații / Referințe
	3.315	

* Suprafața este determinată în planul de proiecție Stereo 70.

DETALII LINIARE IMOBIL



Date referitoare la teren

Crt	Categorie folosință	Intra vilan	Suprafața (mp)	Tarla	Parcelă	Nr. topo	Observații / Referințe
1	arabil	NU	3.315	61	745	-	In act P 745/16

Lungime Segmente

1) Valorile lungimilor segmentelor sunt obținute din proiecție în plan.

Punct început	X / Y	Punct sfârșit	X / Y	Lungime segment (** (m)
1	493.651,05 342.969,381	2	493.652,01 342.960,565	8.868
2	493.652,01 342.960,565	3	494.006,415 343.161,476	407.392
3	494.006,415 343.161,476	4	494.004,924 343.169,991	8.645
4	494.004,924 343.169,991	1	493.651,05 342.969,381	406.781

** Lungimile segmentelor sunt determinate în planul de proiecție Stereo 70 și sunt rotunjite la 1 milimetru.

*** Distanţa dintre puncte este formată din segmente cumulate ce sunt mai mici decât valoarea 1 milimetru.

Neutilizabil în Circuitul
Civil

**DATE DESPRE IMOBILUL NR. 15942**

Oficiul de Cadastru și Publicitate Imobiliară ARGES
Biroul de Cadastru și Publicitate Imobiliară Costesti

A. Partea I. Descrierea imobilului

TEREN Extravilan

Adresa: Jud. Arges

Nr. Crt	Nr cadastral Nr. topografic	Suprafața* (mp)	Observații / Referințe
A1		4.520	Sector cadastral:52 Teren neimprejmuit;

B. Partea II. Proprietari și acte

Inscrieri privitoare la dreptul de proprietate și alte drepturi reale	Referințe
/	
Act Notarial nr. 260, din 09/11/2004 emis de BIN CRĂCIUN IRINA;	
B1	A1
Intabulare, drept de PROPRIETATE, dobandit prin Iesire Din Indiviziune, cota actuala 1/1, cota initiala 1/1	
1) ȘERBAN D. MARIN	

C. Partea III. SARCINI .

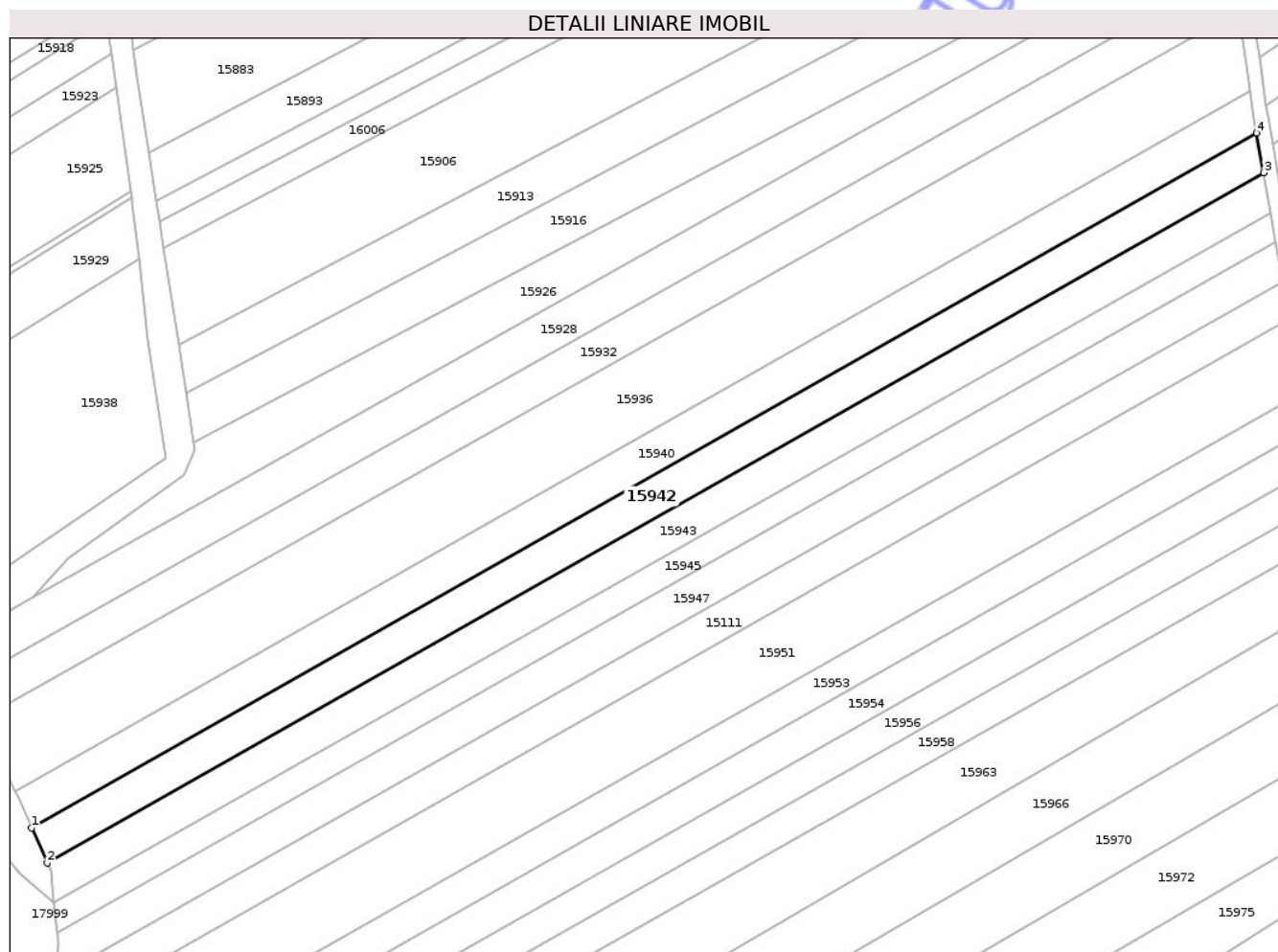
Inscrieri privind dezmembramintele dreptului de proprietate, drepturi reale de garanție și sarcini	Referințe
NU SUNT	

Anexa Nr. 1 La Partea I

Teren

Nr cadastral	Suprafața (mp)*	Observații / Referințe
	4.520	

* Suprafața este determinată în planul de proiecție Stereo 70.



Date referitoare la teren

Crt	Categorie folosință	Intra vilan	Suprafața (mp)	Tarla	Parcelă	Nr. topo	Observații / Referințe
1	arabil	NU	4.520	61	745	-	In act P 745a/18

Lungime Segmente

1) Valorile lungimilor segmentelor sunt obținute din proiecție în plan.

Punct început	X / Y	Punct sfârșit	X / Y	Lungime segment (** (m)
1	493.644,488 342.991,139	2	493.648,967 342.980,952	11.128
2	493.648,967 342.980,952	3	494.002,894 343.181,592	406.842
3	494.002,894 343.181,592	4	494.000,867 343.193,17	11.754
4	494.000,867 343.193,17	1	493.644,488 342.991,139	409.661

** Lungimile segmentelor sunt determinate în planul de proiecție Stereo 70 și sunt rotunjite la 1 milimetru.

*** Distanţa dintre puncte este formată din segmente cumulate ce sunt mai mici decât valoarea 1 milimetru.

Neutilizabil în Circuitul
Civil

**DATE DESPRE IMOBILUL NR. 15943**

Oficiul de Cadastru și Publicitate Imobiliară ARGES
Biroul de Cadastru și Publicitate Imobiliară Costesti

A. Partea I. Descrierea imobilului

TEREN Extravilan

Adresa: Jud. Arges

Nr. Crt	Nr cadastral Nr. topografic	Suprafața* (mp)	Observații / Referințe
A1		4.509	Sector cadastral:52 Teren neimprejmuit;

B. Partea II. Proprietari și acte

Inscrieri privitoare la dreptul de proprietate și alte drepturi reale	Referințe
/	
Act Notarial nr. 313, din 24/11/2004 emis de BIN CRĂCIUN IRINA;	
B1	A1
Intabulare, drept de PROPRIETATE, dobandit prin Iesire Din Indiviziune, cota actuala 1/1, cota initiala 1/1	
1) MATEI I. MARIN	

C. Partea III. SARCINI .

Inscrieri privind dezmembramintele dreptului de proprietate, drepturi reale de garanție și sarcini	Referințe
NU SUNT	


Anexa Nr. 1 La Partea I

Teren

Nr cadastral	Suprafața (mp)*	Observații / Referințe
	4.509	

* Suprafața este determinată în planul de proiecție Stereo 70.

DETALII LINIARE IMOBIL



Date referitoare la teren

Crt	Categorie folosință	Intra vilan	Suprafața (mp)	Tarla	Parcelă	Nr. topo	Observații / Referințe
1	arabil	NU	4.509	61	745	-	In act P 745a/17

Lungime Segmente

1) Valorile lungimilor segmentelor sunt obținute din proiecție în plan.

Punct început	X / Y	Punct sfârșit	X / Y	Lungime segment (** (m)
1	493.650,059 342.978,468	2	493.651,05 342.969,381	9.141
2	493.651,05 342.969,381	3	494.004,924 343.169,991	406.781
3	494.004,924 343.169,991	4	494.002,894 343.181,592	11.777
4	494.002,894 343.181,592	5	493.648,967 342.980,952	406.842
5	493.648,967 342.980,952	1	493.650,059 342.978,468	2.713

** Lungimile segmentelor sunt determinate în planul de proiecţie Stereo 70 şi sunt rotunjite la 1 milimetru.

*** Distanţa dintre puncte este formată din segmente cumulate ce sunt mai mici decât valoarea 1 milimetru.

Neutilizabil în Circuitul
Civil

**DATE DESPRE IMOBILUL NR. 15944**

Oficiul de Cadastru și Publicitate Imobiliară ARGES
Biroul de Cadastru și Publicitate Imobiliară Costesti

A. Partea I. Descrierea imobilului

TEREN Extravilan

Adresa: Jud. Arges

Nr. Crt	Nr cadastral Nr. topografic	Suprafața* (mp)	Observații / Referințe
A1	81954	9.775	Sector cadastral:52 Teren neimprejmuit;

B. Partea II. Proprietari și acte

Inscrieri privitoare la dreptul de proprietate și alte drepturi reale	Referințe
16150 / 15/12/2017	
Act Notarial nr. 683, din 13/12/2017 emis de Dumitru Sanda Magdalena;	
B3	A1
Intabulare, drept de PROPRIETATE bun propriu, dobandit prin Conventie, cota actuala 1/1, cota initiala 1/1 1) NIȚĂ FLORICEL, necasatorit	

C. Partea III. SARCINI .

Inscrieri privind dezmembramintele dreptului de proprietate, drepturi reale de garanție și sarcini	Referințe
NU SUNT	


Anexa Nr. 1 La Partea I

Teren

Nr cadastral	Suprafața (mp)*	Observații / Referințe
81954	9.775	

* Suprafața este determinată în planul de proiecție Stereo 70.

DETALII LINIARE IMOBIL



Date referitoare la teren

Crt	Categorie folosință	Intra vilan	Suprafața (mp)	Tarla	Parcelă	Nr. topo	Observații / Referințe
1	arabil	NU	9.775	61	745	-	

Lungime Segmente

1) Valorile lungimilor segmentelor sunt obținute din proiecție în plan.

Punct început	X / Y	Punct sfârșit	X / Y	Lungime segment (** (m)
1	494.048,217 342.937,964	2	494.391,573 343.182,365	421.456
2	494.391,573 343.182,365	3	494.387,49 343.207,999	25.957
3	494.387,49 343.207,999	4	494.043,993 342.963,342	421.719
4	494.043,993 342.963,342	1	494.048,217 342.937,964	25.727

** Lungimile segmentelor sunt determinate în planul de proiecție Stereo 70 și sunt rotunjite la 1 milimetru.

*** Distanţa dintre puncte este formată din segmente cumulate ce sunt mai mici decât valoarea 1 milimetru.

Neutilizabil în Circuitul
Civil

**DATE DESPRE IMOBILUL NR. 15947**

Oficiul de Cadastru și Publicitate Imobiliară ARGES
Biroul de Cadastru și Publicitate Imobiliară Costesti

A. Partea I. Descrierea imobilului

TEREN Extravilan

Adresa: Jud. Arges

Nr. Crt	Nr cadastral Nr. topografic	Suprafața* (mp)	Observații / Referințe
A1		4.483	Sector cadastral:52 Teren neimprejmuit;

B. Partea II. Proprietari și acte

Inscrieri privitoare la dreptul de proprietate și alte drepturi reale	Referințe
/	
Act Administrativ nr. 68190, din 29/03/1995 emis de CJSDPAT ARGES;	
B1	A1
Intabulare, drept de PROPRIETATE, dobandit prin Reconstituire, cota actuala 1/1, cota initiala 1/1	
1) ZOTLIU NICOLAIE ATANASIE	

C. Partea III. SARCINI .


Inscrieri privind dezmembramintele dreptului de proprietate, drepturi reale de garanție și sarcini	Referințe
NU SUNT	

Anexa Nr. 1 La Partea I

Teren

Nr cadastral	Suprafața (mp)*	Observații / Referințe
	4.483	

* Suprafața este determinată în planul de proiecție Stereo 70.



Date referitoare la teren

Crt	Categorie folosință	Intra vilan	Suprafața (mp)	Tarla	Parcelă	Nr. topo	Observații / Referințe
1	arabil	NU	4.483	61	745	-	In act P 745A/15

Lungime Segmente

1) Valorile lungimilor segmentelor sunt obținute din proiecție în plan.

Punct început	X / Y	Punct sfârșit	X / Y	Lungime segment (** (m)
1	493.652,373 342.957,237	2	493.650,771 342.947,305	10.06
2	493.650,771 342.947,305	3	494.008,429 343.149,967	411.085
3	494.008,429 343.149,967	4	494.006,415 343.161,476	11.684
4	494.006,415 343.161,476	5	493.652,01 342.960,565	407.392
5	493.652,01 342.960,565	1	493.652,373 342.957,237	3.348

** Lungimile segmentelor sunt determinate în planul de proiecţie Stereo 70 şi sunt rotunjite la 1 milimetru.

*** Distanţa dintre puncte este formată din segmente cumulate ce sunt mai mici decât valoarea 1 milimetru.

Neutilizabil în Circuitul
Civil

**DATE DESPRE IMOBILUL NR. 15948**

Oficiul de Cadastru și Publicitate Imobiliară ARGES
Biroul de Cadastru și Publicitate Imobiliară Costesti

A. Partea I. Descrierea imobilului

TEREN Extravilan

Adresa: Jud. Arges

Nr. Crt	Nr cadastral Nr. topografic	Suprafața* (mp)	Observații / Referințe
A1		4.887	Sector cadastral:52 Teren neimprejmuit;

B. Partea II. Proprietari și acte

Inscrieri privitoare la dreptul de proprietate și alte drepturi reale	Referințe
/	
Act Administrativ nr. 56840, din 01/11/1994 emis de CJSDPAT ARGES;	
B1	A1
Intabulare, drept de PROPRIETATE, dobandit prin Reconstituire, cota actuala 1/1, cota initiala 1/1	
1) DIN M. FLOAREA	

C. Partea III. SARCINI .

Inscrieri privind dezmembramintele dreptului de proprietate, drepturi reale de garanție și sarcini	Referințe
NU SUNT	


Anexa Nr. 1 La Partea I

Teren

Nr cadastral	Suprafața (mp)*	Observații / Referințe
	4.887	

* Suprafața este determinată în planul de proiecție Stereo 70.

DETALII LINIARE IMOBIL



Date referitoare la teren

Crt	Categorie folosință	Intra vilan	Suprafața (mp)	Tarla	Parcelă	Nr. topo	Observații / Referințe
1	arabil	NU	4.887	61	745	-	In act P 745/9

Lungime Segmente

1) Valorile lungimilor segmentelor sunt obținute din proiecție în plan.

Punct început	X / Y	Punct sfârșit	X / Y	Lungime segment (** (m)
1	494.050,434 342.924,641	2	494.050,768 342.922,632	2.037
2	494.050,768 342.922,632	3	494.394,049 343.166,98	421.364
3	494.394,049 343.166,98	4	494.393,705 343.168,982	2.031
4	494.393,705 343.168,982	5	494.391,99 343.179,749	10.903
5	494.391,99 343.179,749	6	494.048,65 342.935,36	421.436

Punct început	X / Y	Punct sfârșit	X / Y	Lungime segment (** (m)
6	494.048,65 342.935,36	1	494.050,434 342.924,641	10.866

** Lungimile segmentelor sunt determinate în planul de proiecție Stereo 70 și sunt rotunjite la 1 milimetru.

*** Distanța dintre puncte este formată din segmente cumulate ce sunt mai mici decât valoarea 1 milimetru.

Neutilizabil în Circuitul Civil

**DATE DESPRE IMOBILUL NR. 15949**

Oficiul de Cadastru și Publicitate Imobiliară ARGES
Biroul de Cadastru și Publicitate Imobiliară Costesti

A. Partea I. Descrierea imobilului

TEREN Extravilan

Adresa: Jud. Arges

Nr. Crt	Nr cadastral Nr. topografic	Suprafața* (mp)	Observații / Referințe
A1	91974	4.887	Sector cadastral:52 Teren neimprejmuit;

B. Partea II. Proprietari și acte

Inscrieri privitoare la dreptul de proprietate și alte drepturi reale		Referințe
21238 / 06/08/2024		
Act Notarial nr. 64, din 26/05/2011 emis de NP DUMITRU SANDA MAGDALENA (act administrativ nr 56847 din 01.11.1994, emis de COMISIA JUDETEANA PENTRU STABILIREA DREPTULUI DE PROPRIETATE;act administrativ nr 5376 din 29.07.2024, emis de PRIMARIA BUZOESTI;act administrativ nr 5376 din 29.07.2024, emis de PRIMARIA BUZOESTI);		
B1	Intabulare, drept de PROPRIETATE, bun propriu, dobandit prin lesire Din Indiviziune, cota actuala 1/1, cota initiala 1/1 1) NITESCU MARIA	A1

C. Partea III. SARCINI .

Inscrieri privind dezmembramintele dreptului de proprietate, drepturi reale de garanție și sarcini	Referințe
NU SUNT	


Anexa Nr. 1 La Partea I

Teren

Nr cadastral	Suprafața (mp)*	Observații / Referințe
91974	4.887	

* Suprafața este determinată în planul de proiecție Stereo 70.

DETALII LINIARE IMOBIL



Date referitoare la teren

Crt	Categorie folosință	Intra vilan	Suprafața (mp)	Tarla	Parcelă	Nr. topo	Observații / Referințe
1	arabil	NU	4.887	61	745	-	

Lungime Segmente

1) Valorile lungimilor segmentelor sunt obținute din proiecție în plan.

Punct început	X / Y	Punct sfârșit	X / Y	Lungime segment (** (m)
1	494.050,768 342.922,632	2	494.052,544 342.911,959	10.82
2	494.052,544 342.911,959	3	494.052,811 342.909,852	2.124
3	494.052,811 342.909,852	4	494.396,225 343.154,294	421.527
4	494.396,225 343.154,294	5	494.394,049 343.166,98	12.871
5	494.394,049 343.166,98	1	494.050,768 342.922,632	421.364

** Lungimile segmentelor sunt determinate în planul de proiecţie Stereo 70 şi sunt rotunjite la 1 milimetru.

*** Distanţa dintre puncte este formată din segmente cumulate ce sunt mai mici decât valoarea 1 milimetru.

Neutilizabil în Circuitul
Civil

**DATE DESPRE IMOBILUL NR. 15950**

Oficiul de Cadastru și Publicitate Imobiliară ARGES
Biroul de Cadastru și Publicitate Imobiliară Costesti

A. Partea I. Descrierea imobilului

TEREN Extravilan

Adresa: Jud. Arges

Nr. Crt	Nr cadastral Nr. topografic	Suprafața* (mp)	Observații / Referințe
A1		2.193	Sector cadastral:52 Teren neimprejmuit;

B. Partea II. Proprietari și acte

Inscrieri privitoare la dreptul de proprietate și alte drepturi reale	Referințe
/	
Act Administrativ nr. 112710, din 20/09/2001 emis de CJSDPAT ARGES;	
B1	A1
Intabulare, drept de PROPRIETATE, dobandit prin Reconstituire, cota actuala 1/1, cota initiala 1/1	
1) NIȚĂ A. FLOREA	

C. Partea III. SARCINI .

Inscrieri privind dezmembramintele dreptului de proprietate, drepturi reale de garanție și sarcini	Referințe
NU SUNT	


Anexa Nr. 1 La Partea I

Teren

Nr cadastral	Suprafața (mp)*	Observații / Referințe
	2.193	

* Suprafața este determinată în planul de proiecție Stereo 70.

DETALII LINIARE IMOBIL



Date referitoare la teren

Crt	Categorie folosință	Intra vilan	Suprafața (mp)	Tarla	Parcelă	Nr. topo	Observații / Referințe
1	arabil	NU	2.193	61	745	-	In act P 463/10

Lungime Segmente

1) Valorile lungimilor segmentelor sunt obținute din proiecție în plan.

Punct început	X / Y	Punct sfârșit	X / Y	Lungime segment (** (m)
1	494.397,2 343.148,604	2	494.396,225 343.154,294	5.773
2	494.396,225 343.154,294	3	494.052,811 342.909,852	421.527
3	494.052,811 342.909,852	4	494.053,552 342.903,996	5.903
4	494.053,552 342.903,996	1	494.397,2 343.148,604	421.814

** Lungimile segmentelor sunt determinate în planul de proiecție Stereo 70 și sunt rotunjite la 1 milimetru.

*** Distanţa dintre puncte este formată din segmente cumulate ce sunt mai mici decât valoarea 1 milimetru.

Neutilizabil în Circuitul
Civil

**DATE DESPRE IMOBILUL NR. 15951**

Oficiul de Cadastru și Publicitate Imobiliară ARGES
Biroul de Cadastru și Publicitate Imobiliară Costesti

A. Partea I. Descrierea imobilului

TEREN Extravilan

Adresa: Jud. Arges

Nr. Crt	Nr cadastral Nr. topografic	Suprafața* (mp)	Observații / Referințe
A1		8.686	Sector cadastral:52 Teren neimprejmuit;

B. Partea II. Proprietari și acte

Inscrieri privitoare la dreptul de proprietate și alte drepturi reale	Referințe
/	
Act Administrativ nr. 59850, din 19/12/1994 emis de CJSDPAT ARGES;	
B1	A1
Intabulare, drept de PROPRIETATE, dobandit prin Reconstituire, cota actuala 1/1, cota initiala 1/1	
1) ALBU I. S. GHEORGHE	

C. Partea III. SARCINI .

Inscrieri privind dezmembramintele dreptului de proprietate, drepturi reale de garanție și sarcini	Referințe
NU SUNT	

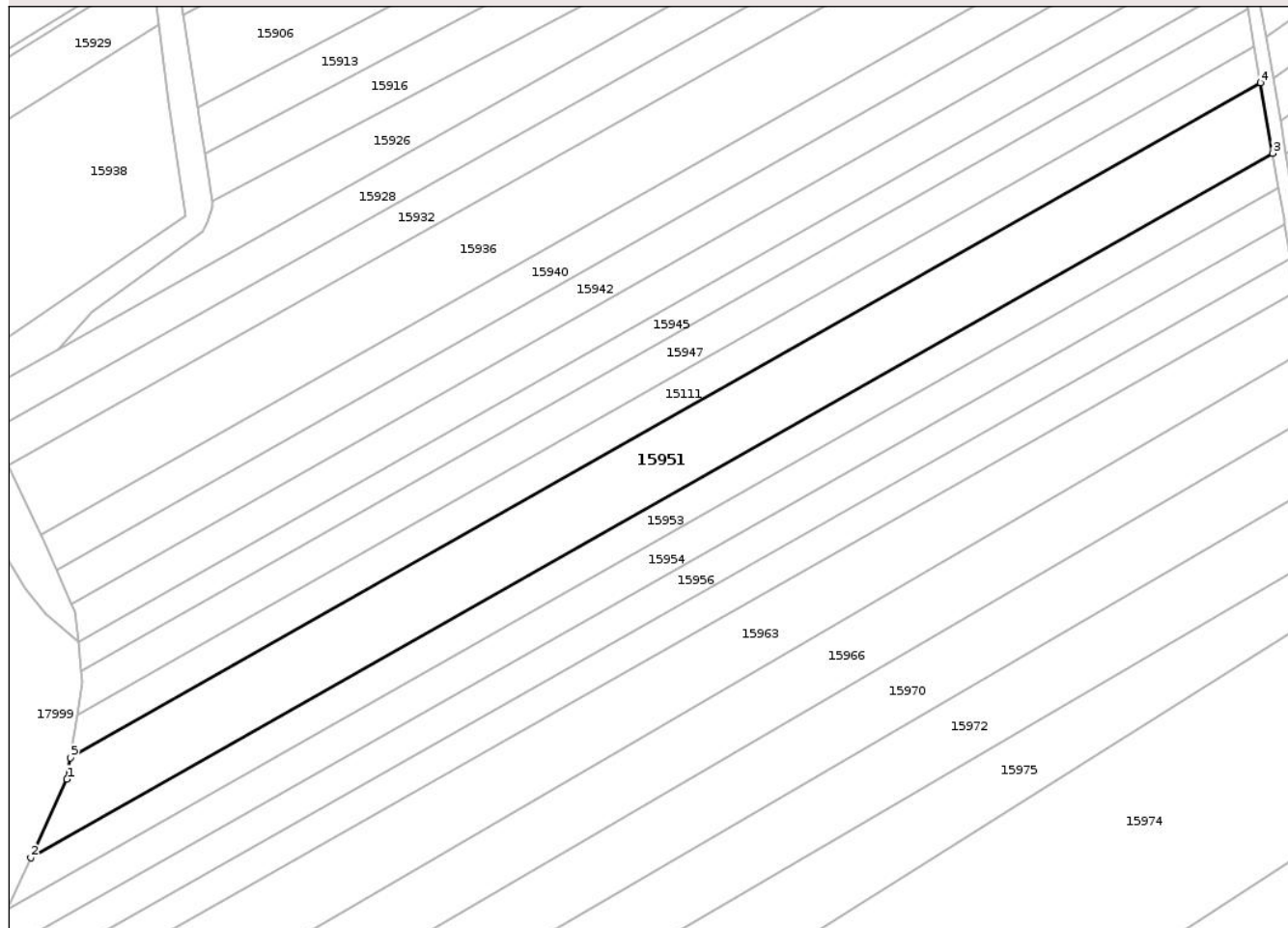
Anexa Nr. 1 La Partea I

Teren

Nr cadastral	Suprafața (mp)*	Observații / Referințe
	8.686	

* Suprafața este determinată în planul de proiecție Stereo 70.

DETALII LINIARE IMOBIL



Date referitoare la teren

Crt	Categorie folosință	Intra vilan	Suprafața (mp)	Tarla	Parcelă	Nr. topo	Observații / Referințe
1	arabil	NU	8.686	61	745	-	In act P 745a/13

Lungime Segmente

1) Valorile lungimilor segmentelor sunt obținute din proiecție în plan.

Punct început	X / Y	Punct sfârșit	X / Y	Lungime segment (** (m)
1	493.647,61 342.927,704	2	493.636,679 342.903,822	26.265
2	493.636,679 342.903,822	3	494.014,082 343.117,672	433.78
3	494.014,082 343.117,672	4	494.010,329 343.139,113	21.767
4	494.010,329 343.139,113	5	493.648,653 342.934,174	415.704
5	493.648,653 342.934,174	1	493.647,61 342.927,704	6.554

** Lungimile segmentelor sunt determinate în planul de proiecţie Stereo 70 şi sunt rotunjite la 1 milimetru.

*** Distanţa dintre puncte este formată din segmente cumulate ce sunt mai mici decât valoarea 1 milimetru.

Neutilizabil în Circuitul
Civil

**DATE DESPRE IMOBILUL NR. 15952**

Oficiul de Cadastru și Publicitate Imobiliară ARGES
Biroul de Cadastru și Publicitate Imobiliară Costesti

A. Partea I. Descrierea imobilului

TEREN Extravilan

Adresa: Jud. Arges

Nr. Crt	Nr cadastral Nr. topografic	Suprafața* (mp)	Observații / Referințe
A1		14.661	Sector cadastral:52 Teren neimprejmuit;

B. Partea II. Proprietari și acte

Inscrieri privitoare la dreptul de proprietate și alte drepturi reale	Referințe
/	
Hotarare Judecatoreasca nr. 54, din 22/01/2008 emis de JUDECĂTORIA COSTESTI;	
B1	A1
Intabulare, drept de PROPRIETATE, dobandit prin Iesire Din Indiviziune, cota actuala 1/1, cota initiala 1/1	
1) GHERGHINA FLOREA	

C. Partea III. SARCINI .

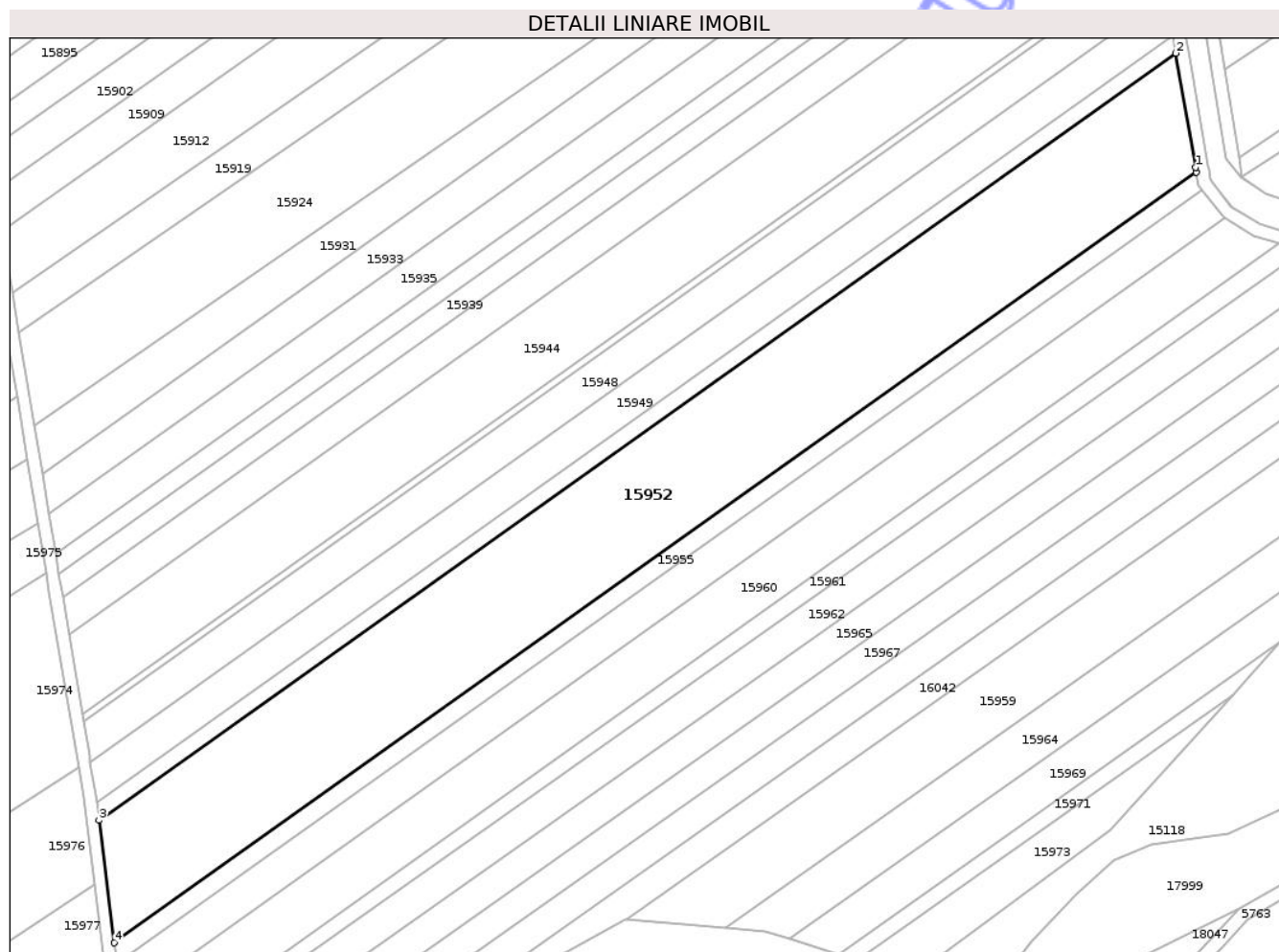
Inscrieri privind dezmembramintele dreptului de proprietate, drepturi reale de garanție și sarcini	Referințe
NU SUNT	

Anexa Nr. 1 La Partea I

Teren

Nr cadastral	Suprafața (mp)*	Observații / Referințe
	14.661	

* Suprafața este determinată în planul de proiecție Stereo 70.



Date referitoare la teren

Crt	Categorie folosință	Intra vilan	Suprafața (mp)	Tarla	Parcelă	Nr. topo	Observații / Referințe
1	arabil	NU	14.661	61	745	-	In act P 745/6

Lungime Segmente

1) Valorile lungimilor segmentelor sunt obținute din proiecție în plan.

Punct început	X / Y	Punct sfârșit	X / Y	Lungime segment (** (m)
1	494.403,45 343.112,163	2	494.397,2 343.148,604	36.973
2	494.397,2 343.148,604	3	494.053,552 342.903,996	421.814
3	494.053,552 342.903,996	4	494.058,495 342.864,948	39.36
4	494.058,495 342.864,948	5	494.403,706 343.110,669	423.733
5	494.403,706 343.110,669	1	494.403,45 343.112,163	1.516

** Lungimile segmentelor sunt determinate în planul de proiecţie Stereo 70 şi sunt rotunjite la 1 milimetru.

*** Distanţa dintre puncte este formată din segmente cumulate ce sunt mai mici decât valoarea 1 milimetru.

Neutilizabil în Circuitul
Civil

**DATE DESPRE IMOBILUL NR. 15953**

Oficiul de Cadastru și Publicitate Imobiliară ARGES
Biroul de Cadastru și Publicitate Imobiliară Costesti

A. Partea I. Descrierea imobilului

TEREN Extravilan

Adresa: Jud. Arges

Nr. Crt	Nr cadastral Nr. topografic	Suprafața* (mp)	Observații / Referințe
A1		4.441	Sector cadastral:52 Teren neimprejmuit;

B. Partea II. Proprietari și acte

Inscrieri privitoare la dreptul de proprietate și alte drepturi reale	Referințe
/	
Act Administrativ nr. 56832, din 01/11/1994 emis de CJSDPAT ARGES;	
B1	A1
Intabulare, drept de PROPRIETATE, dobandit prin Reconstituire, cota actuala 1/1, cota initiala 1/1	
1) TATU TRAIAN	

C. Partea III. SARCINI .

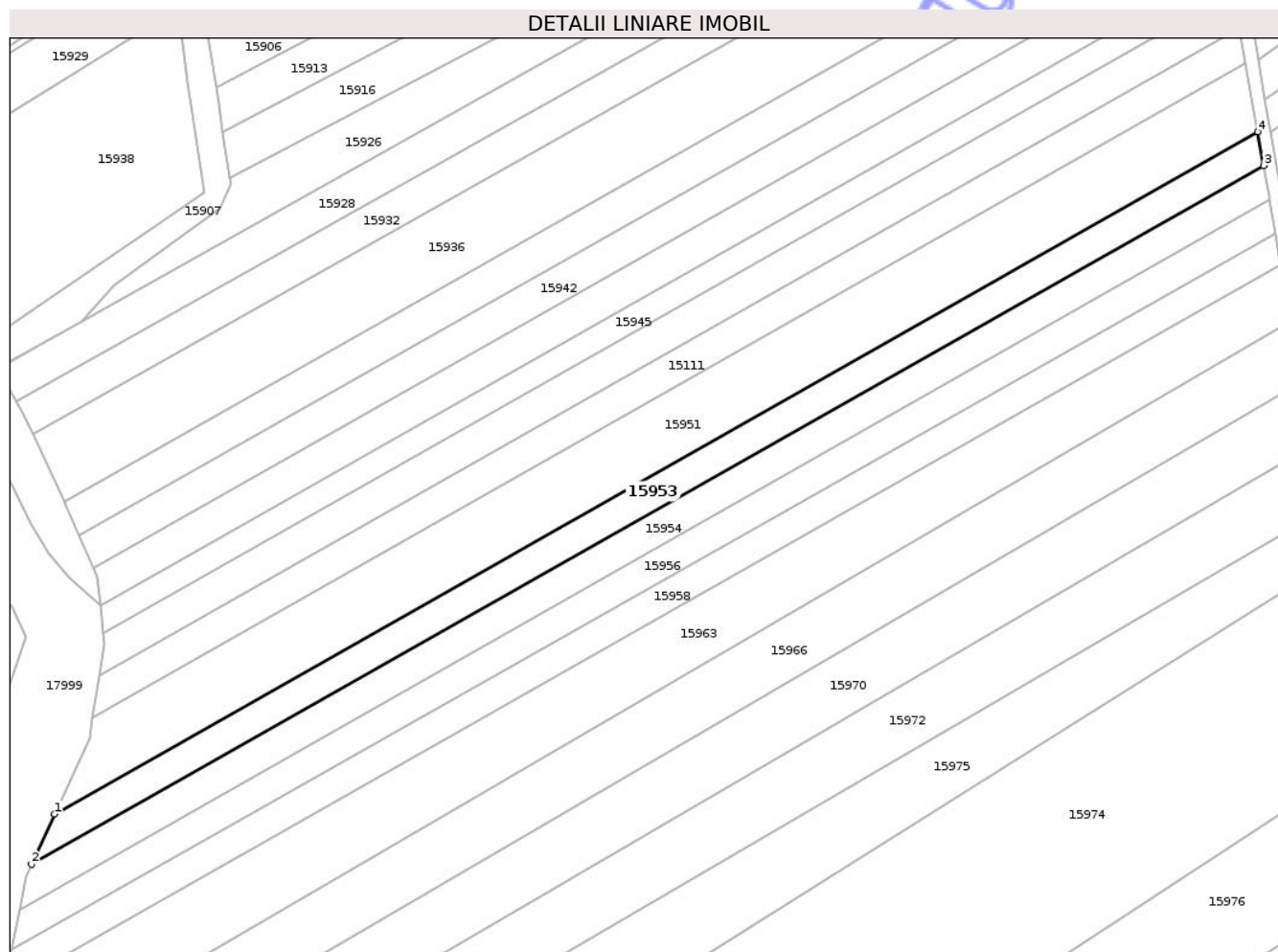
Inscrieri privind dezmembramintele dreptului de proprietate, drepturi reale de garanție și sarcini	Referințe
NU SUNT	

Anexa Nr. 1 La Partea I

Teren

Nr cadastral	Suprafața (mp)*	Observații / Referințe
	4.441	

* Suprafața este determinată în planul de proiecție Stereo 70.



Date referitoare la teren

Crt	Categorie folosință	Intra vilan	Suprafața (mp)	Tarla	Parcelă	Nr. topo	Observații / Referințe
1	arabil	NU	4.441	61	745	-	In act P 745a/12

Lungime Segmente

1) Valorile lungimilor segmentelor sunt obținute din proiecție în plan.

Punct început	X / Y	Punct sfârșit	X / Y	Lungime segment (** (m)
1	493.636,679 342.903,822	2	493.629,494 342.888,123	17.265
2	493.629,494 342.888,123	3	494.015,934 343.107,093	444.166
3	494.015,934 343.107,093	4	494.014,082 343.117,672	10.74
4	494.014,082 343.117,672	1	493.636,679 342.903,822	433.78

** Lungimile segmentelor sunt determinate în planul de proiecție Stereo 70 și sunt rotunjite la 1 milimetru.

*** Distanţa dintre puncte este formată din segmente cumulate ce sunt mai mici decât valoarea 1 milimetru.

Neutilizabil în Circuitul
Civil

**DATE DESPRE IMOBILUL NR. 15954**

Oficiul de Cadastru și Publicitate Imobiliară ARGES
Biroul de Cadastru și Publicitate Imobiliară Costesti

A. Partea I. Descrierea imobilului

TEREN Extravilan

Adresa: Jud. Arges

Nr. Crt	Nr cadastral Nr. topografic	Suprafața* (mp)	Observații / Referințe
A1		4.645	Sector cadastral:52 Teren neimprejmuit;

B. Partea II. Proprietari și acte

Inscrieri privitoare la dreptul de proprietate și alte drepturi reale	Referințe
/	
Act Notarial nr. 94, din 06/08/2003 emis de BIN CRACIUN IRINA;	
B1	A1
Intabulare, drept de PROPRIETATE, dobandit prin Conventie, cota actuala 1/1, cota initiala 1/1	
1) VĂRZESCU ELENA, , CĂSĂTORIT	

C. Partea III. SARCINI .

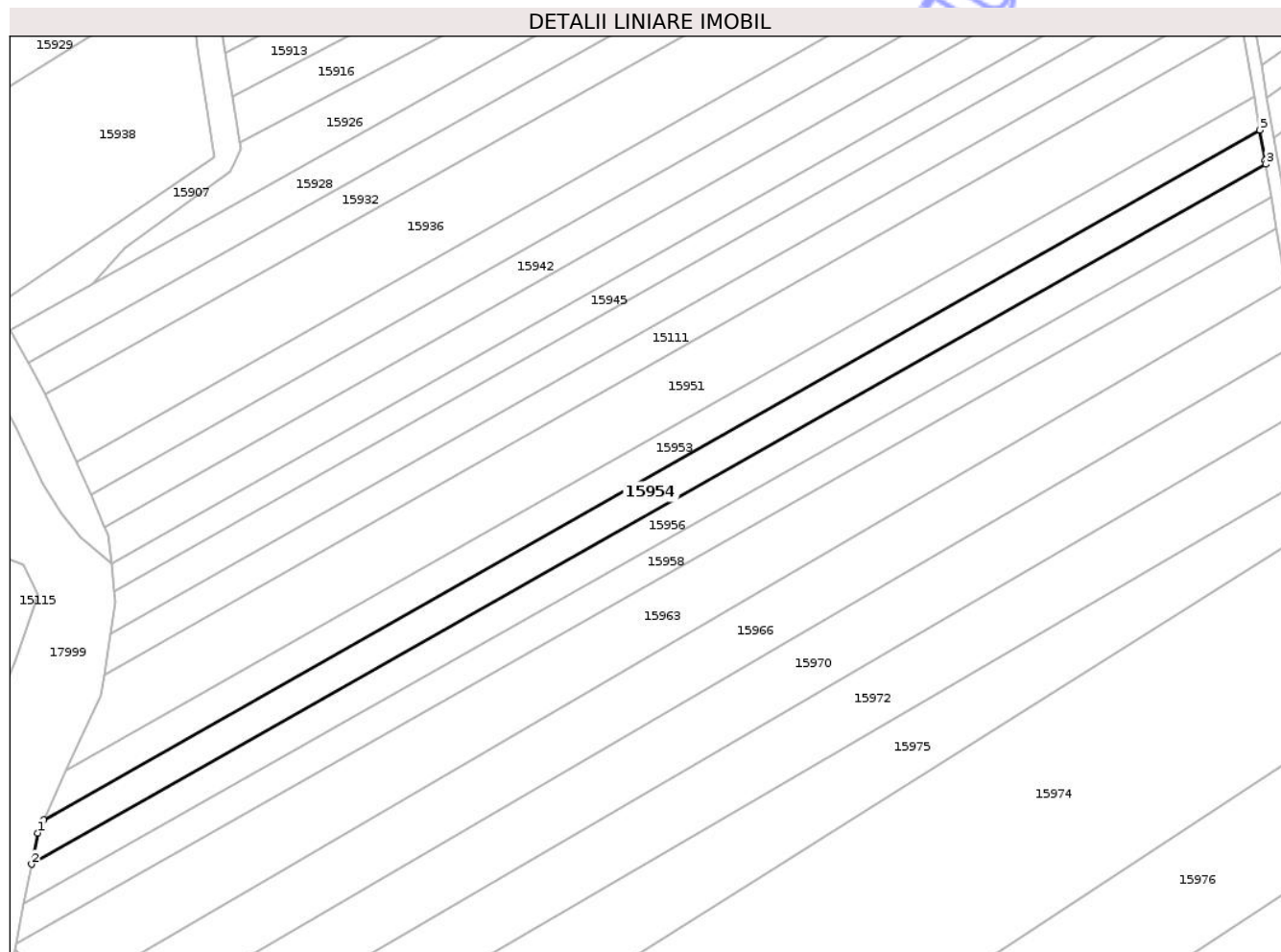
Inscrieri privind dezmembramintele dreptului de proprietate, drepturi reale de garanție și sarcini	Referințe
NU SUNT	

Anexa Nr. 1 La Partea I

Teren

Nr cadastral	Suprafața (mp)*	Observații / Referințe
	4.645	

* Suprafața este determinată în planul de proiecție Stereo 70.



Date referitoare la teren

Crt	Categorie folosință	Intra vilan	Suprafața (mp)	Tarla	Parcelă	Nr. topo	Observații / Referințe
1	arabil	NU	4.645	61	745	-	In act P 7450/10

Lungime Segmente

1) Valorile lungimilor segmentelor sunt obținute din proiecție în plan.

Punct început	X / Y	Punct sfârșit	X / Y	Lungime segment (** (m)
1	493.627,586 342.883,953	2	493.625,653 342.874,029	10.111
2	493.625,653 342.874,029	3	494.017,822 343.096,246	450.752
3	494.017,822 343.096,246	4	494.017,617 343.097,476	1.247
4	494.017,617 343.097,476	5	494.015,934 343.107,093	9.763
5	494.015,934 343.107,093	6	493.629,494 342.888,123	444.166

Punct început	X / Y	Punct sfârșit	X / Y	Lungime segment (** (m)
6	493.629,494 342.888,123	1	493.627,586 342.883,953	4.586

** Lungimile segmentelor sunt determinate în planul de proiecție Stereo 70 și sunt rotunjite la 1 milimetru.

*** Distanța dintre puncte este formată din segmente cumulate ce sunt mai mici decât valoarea 1 milimetru.

Neutilizabil în Circuitul Civil

**DATE DESPRE IMOBILUL NR. 15955**

Oficiul de Cadastru și Publicitate Imobiliară ARGES
Biroul de Cadastru și Publicitate Imobiliară Costesti

A. Partea I. Descrierea imobilului

TEREN Extravilan

Adresa: Jud. Arges

Nr. Crt	Nr cadastral Nr. topografic	Suprafața* (mp)	Observații / Referințe
A1		2.442	Sector cadastral:52 Teren neimprejmuit;

B. Partea II. Proprietari și acte

Inscrieri privitoare la dreptul de proprietate și alte drepturi reale	Referințe
/	
Act Notarial nr. 57, din 05/07/2005 emis de BIN CRACIUN IRINA;	
B1	A1
Intabulare, drept de PROPRIETATE, dobandit prin Succesiune, cota actuala 1/1, cota initiala 1/1	
1) CIOCANEL IOANA	

C. Partea III. SARCINI .

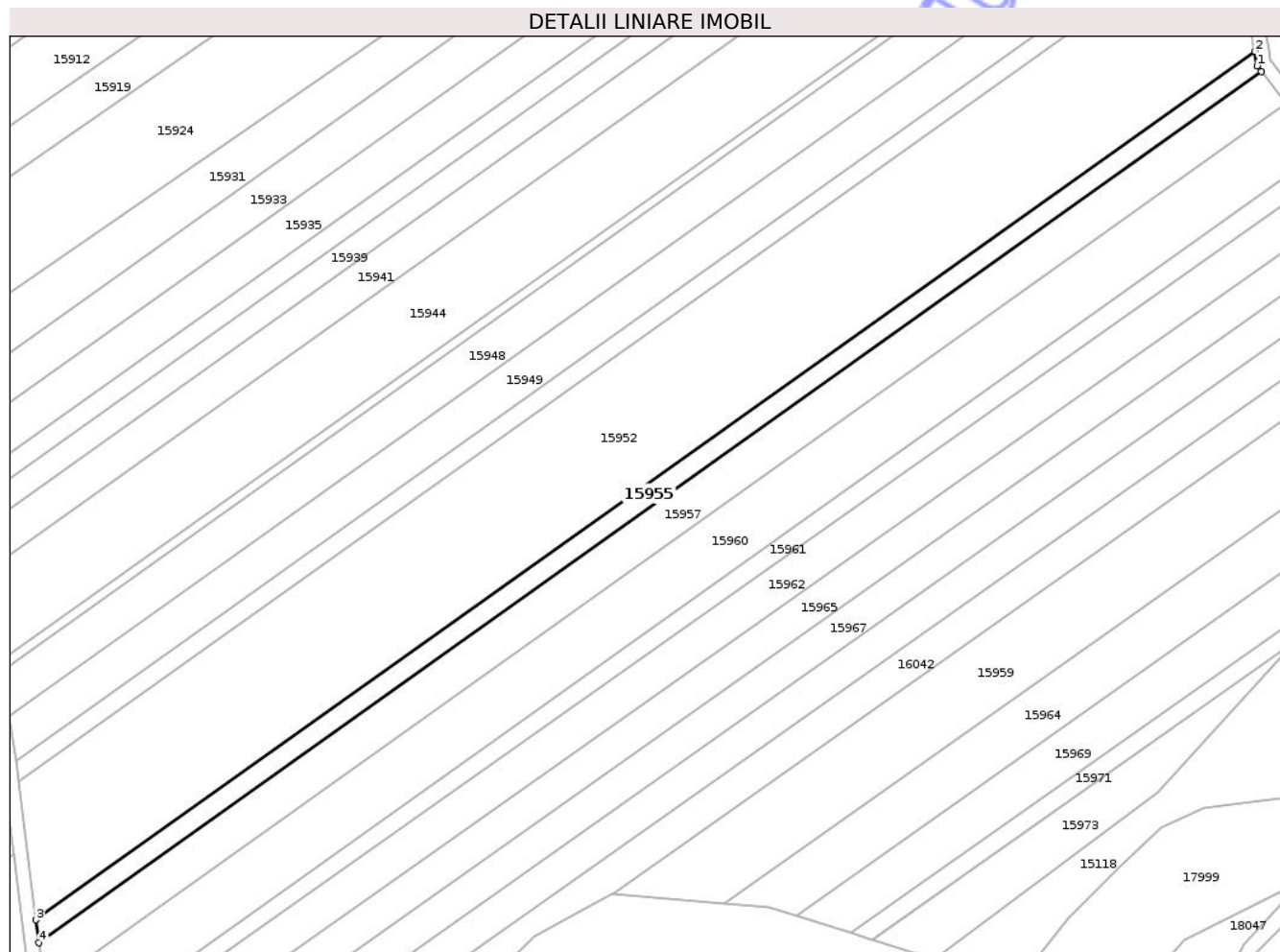
Inscrieri privind dezmembramintele dreptului de proprietate, drepturi reale de garanție și sarcini	Referințe
NU SUNT	

Anexa Nr. 1 La Partea I

Teren

Nr cadastral	Suprafața (mp)*	Observații / Referințe
	2.442	

* Suprafața este determinată în planul de proiecție Stereo 70.



Date referitoare la teren

Crt	Categorie folosință	Intravilan	Suprafața (mp)	Tarla	Parcelă	Nr. topo	Observații / Referințe
1	arabil	NU	2.442	61	745	-	In act P 745/5

Lungime Segmente

1) Valorile lungimilor segmentelor sunt obținute din proiecție în plan.

Punct început	X / Y	Punct sfârșit	X / Y	Lungime segment (** (m)
1	494.404,404 343.106,602	2	494.403,706 343.110,669	4.126
2	494.403,706 343.110,669	3	494.058,495 342.864,948	423.733
3	494.058,495 342.864,948	4	494.059,316 342.858,464	6.536
4	494.059,316 342.858,464	5	494.405,642 343.104,979	425.102
5	494.405,642 343.104,979	1	494.404,404 343.106,602	2.041

** Lungimile segmentelor sunt determinate în planul de proiecție Stereo 70 și sunt rotunjite la 1 milimetru.

*** Distanța dintre puncte este formată din segmente cumulate ce sunt mai mici decât valoarea 1 milimetru.

Neutilizabil în Circuitul
Civil

**DATE DESPRE IMOBILUL NR. 15956**

Oficiul de Cadastru și Publicitate Imobiliară ARGES
Biroul de Cadastru și Publicitate Imobiliară Costesti

A. Partea I. Descrierea imobilului

TEREN Extravilan

Adresa: Jud. Arges

Nr. Crt	Nr cadastral Nr. topografic	Suprafața* (mp)	Observații / Referințe
A1	87106	4.441	Sector cadastral:52 Teren neimprejmuit;

B. Partea II. Proprietari și acte

Inscrieri privitoare la dreptul de proprietate și alte drepturi reale	Referințe
38859 / 21/12/2020	
Act Notarial nr. 2209, din 17/12/2020 emis de Grecu Carmen;	
B2	A1
Intabulare, drept de PROPRIETATE, bun propriu, dobandit prin Conventie, cota actuala 1/1, cota initiala 1/1 1) MANEA DANIEL-FLORENTIN, necasatorit	

C. Partea III. SARCINI .

Inscrieri privind dezmembramintele dreptului de proprietate, drepturi reale de garanție și sarcini	Referințe
NU SUNT	

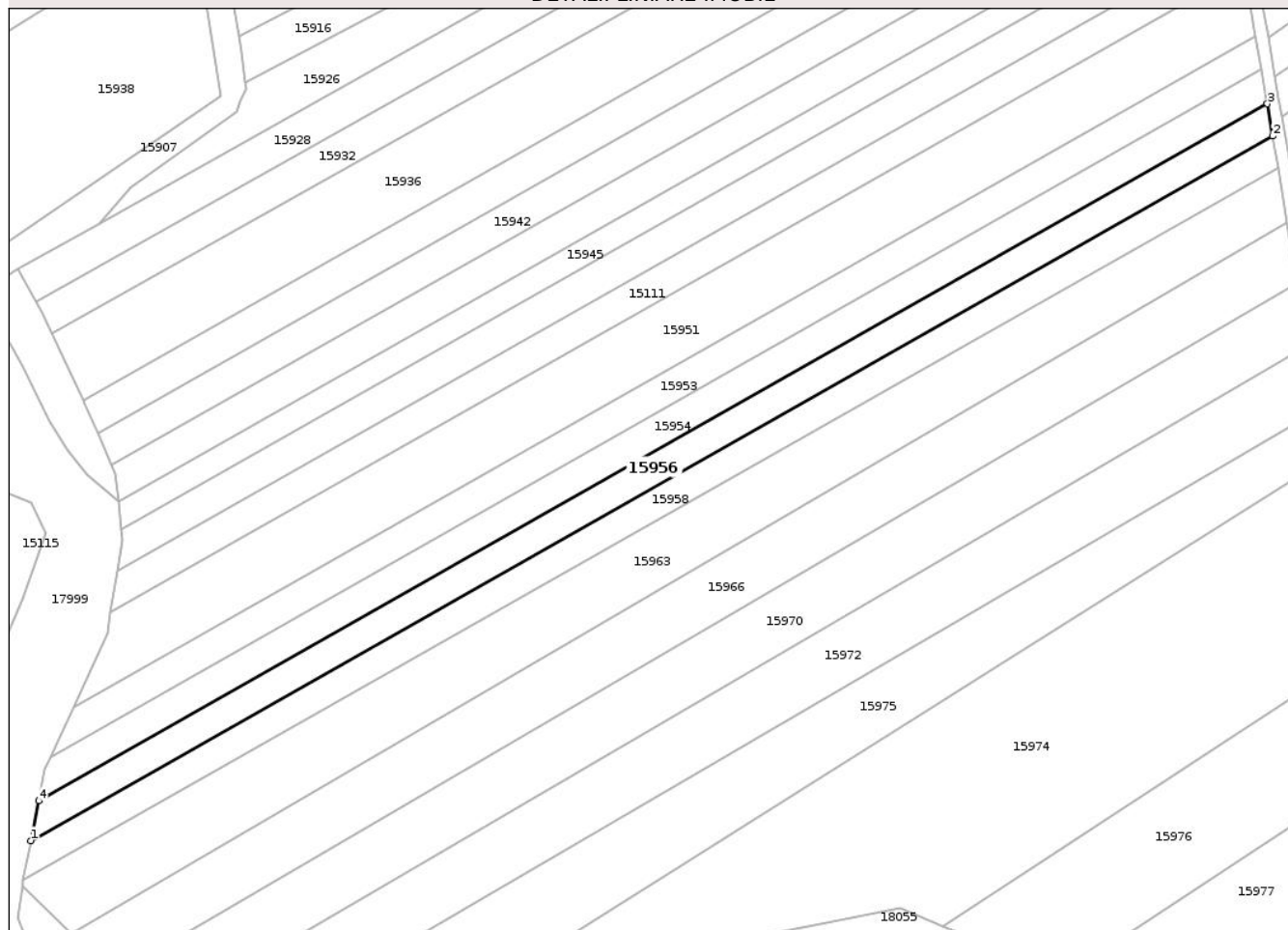
Anexa Nr. 1 La Partea I

Teren

Nr cadastral	Suprafața (mp)*	Observații / Referințe
87106	4.441	

* Suprafața este determinată în planul de proiecție Stereo 70.

DETALII LINIARE IMOBIL



Date referitoare la teren

Crt	Categorie folosință	Intra vilan	Suprafața (mp)	Tarla	Parcelă	Nr. topo	Observații / Referințe
1	arabil	NU	4.441	61	745	-	

Lungime Segmente

1) Valorile lungimilor segmentelor sunt obținute din proiecție în plan.

Punct început	X / Y	Punct sfârșit	X / Y	Lungime segment (** (m)
1	493.623,188 342.861,368	2	494.019,535 343.085,952	455.553
2	494.019,535 343.085,952	3	494.017,822 343.096,246	10.436
3	494.017,822 343.096,246	4	493.625,653 342.874,029	450.752
4	493.625,653 342.874,029	1	493.623,188 342.861,368	12.899

** Lungimile segmentelor sunt determinate în planul de proiecție Stereo 70 și sunt rotunjite la 1 milimetru.

*** Distanţa dintre puncte este formată din segmente cumulate ce sunt mai mici decât valoarea 1 milimetru.

Neutilizabil în Circuitul
Civil

**DATE DESPRE IMOBILUL NR. 15957**

Oficiul de Cadastru și Publicitate Imobiliară ARGES
Biroul de Cadastru și Publicitate Imobiliară Costesti

A. Partea I. Descrierea imobilului

TEREN Extravilan

Adresa: Jud. Arges

Nr. Crt	Nr cadastral Nr. topografic	Suprafața* (mp)	Observații / Referințe
A1		4.883	Sector cadastral:52 Teren neimprejmuit;

B. Partea II. Proprietari și acte

Inscrieri privitoare la dreptul de proprietate și alte drepturi reale	Referințe
/	
Hotarare Judecatoreasca nr. 69, din 31/01/2005 emis de JUDECĂTORIA COSTEȘTI;	
B1	Intabulare, drept de PROPRIETATE, dobandit prin lesire Din Indiviziune, cota actuala 1/1, cota initiala 1/1
	1) Ion Floarea , Certificat de deces, Seria DS, Nr. 19981, eliberat de Primăria Comunei Buzoești DEFUNCT:Da

C. Partea III. SARCINI .

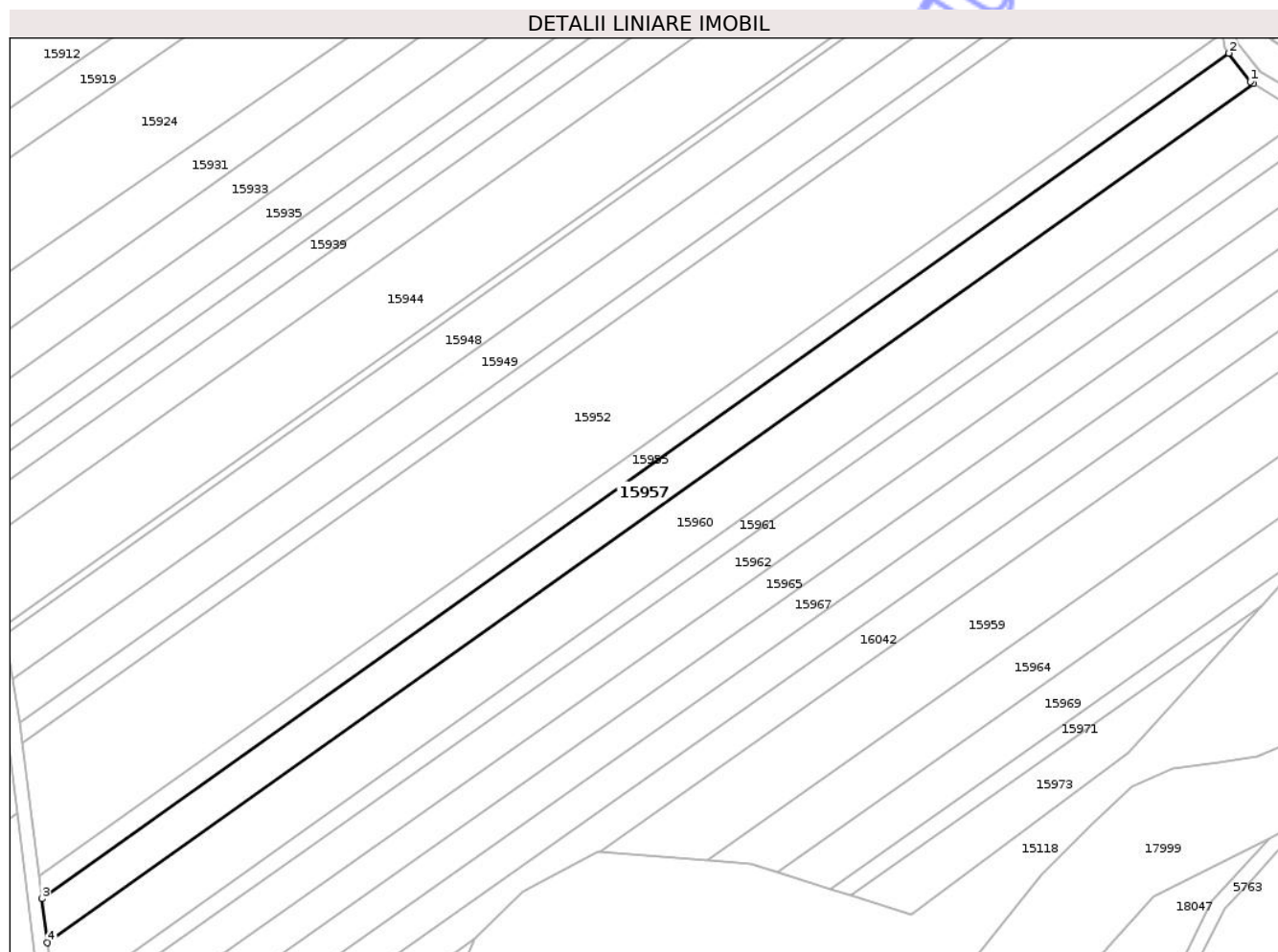
Inscrieri privind dezmembramintele dreptului de proprietate, drepturi reale de garanție și sarcini	Referințe
NU SUNT	

Anexa Nr. 1 La Partea I

Teren

Nr cadastral	Suprafața (mp)*	Observații / Referințe
	4.883	

* Suprafața este determinată în planul de proiecție Stereo 70.



Date referitoare la teren

Crt	Categorie folosință	Intra vilan	Suprafața (mp)	Tarla	Parcelă	Nr. topo	Observații / Referințe
1	arabil	NU	4.883	61	745	-	In act P 745/4

Lungime Segmente

1) Valorile lungimilor segmentelor sunt obținute din proiecție în plan.

Punct început	X / Y	Punct sfârșit	X / Y	Lungime segment (** (m)
1	494.411,957 343.096,701	2	494.405,642 343.104,979	10.412
2	494.405,642 343.104,979	3	494.059,316 342.858,464	425.102
3	494.059,316 342.858,464	4	494.060,941 342.845,629	12.937
4	494.060,941 342.845,629	5	494.412,879 343.096,139	431.99
5	494.412,879 343.096,139	1	494.411,957 343.096,701	1.08

** Lungimile segmentelor sunt determinate în planul de proiecție Stereo 70 și sunt rotunjite la 1 milimetru.

*** Distanța dintre puncte este formată din segmente cumulate ce sunt mai mici decât valoarea 1 milimetru.

Neutilizabil în Circuitul
Civil

**DATE DESPRE IMOBILUL NR. 15958**

Oficiul de Cadastru și Publicitate Imobiliară ARGES
Biroul de Cadastru și Publicitate Imobiliară Costesti

A. Partea I. Descrierea imobilului

TEREN Extravilan

Adresa: Jud. Arges

Nr. Crt	Nr cadastral Nr. topografic	Suprafața* (mp)	Observații / Referințe
A1		4.441	Sector cadastral:52 Teren neimprejmuit;

B. Partea II. Proprietari și acte

Inscrieri privitoare la dreptul de proprietate și alte drepturi reale	Referințe
/	
Act Notarial nr. 94, din 06/08/2003 emis de BIN CRACIUN IRINA;	
B1	A1
Intabulare, drept de PROPRIETATE, dobandit prin Conventie, cota actuala 1/1, cota initiala 1/1	
1) VĂRZESCU ELENA, , CĂSĂTORIT	

C. Partea III. SARCINI .

Inscrieri privind dezmembramintele dreptului de proprietate, drepturi reale de garanție și sarcini	Referințe
NU SUNT	

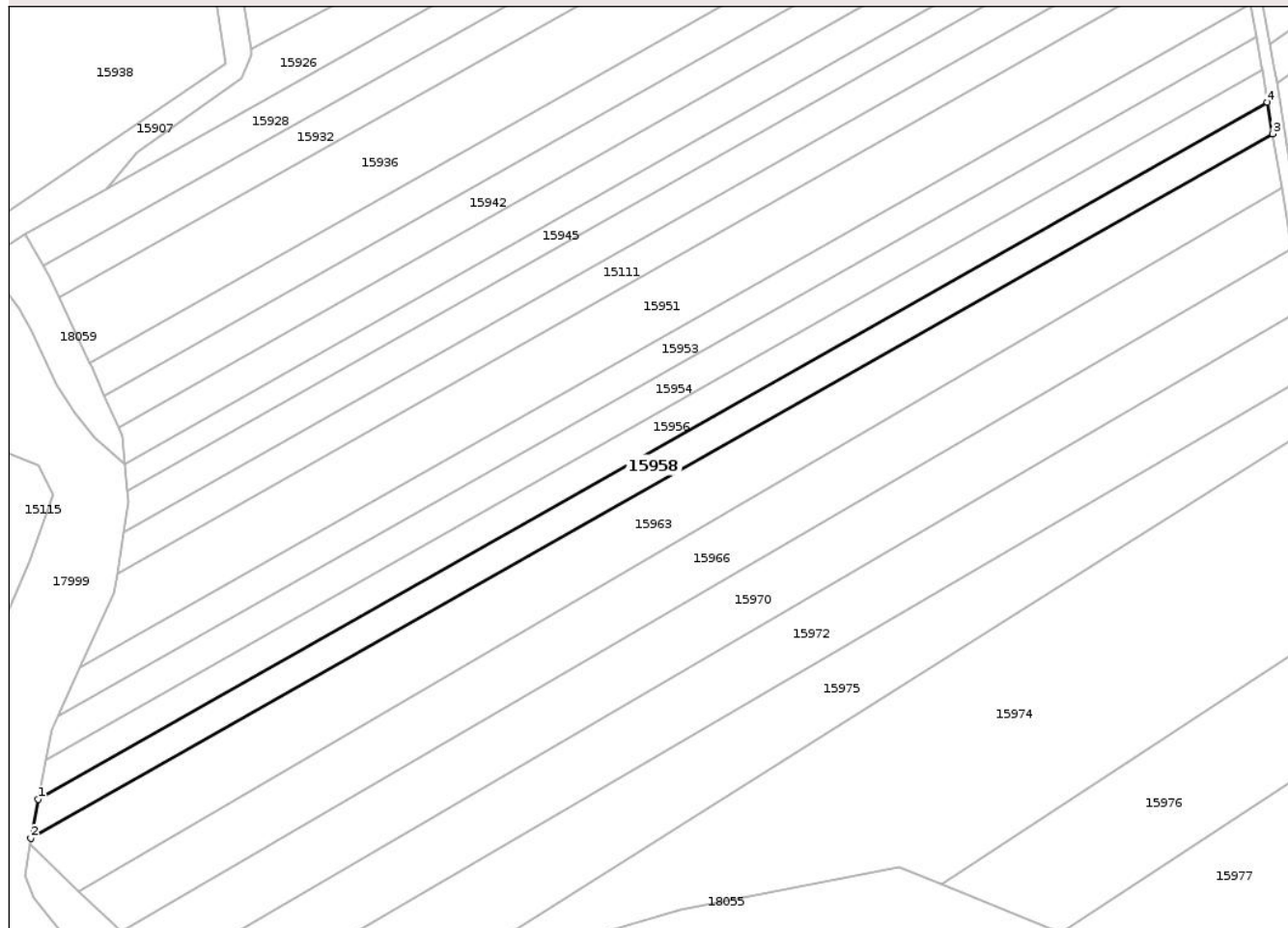
Anexa Nr. 1 La Partea I

Teren

Nr cadastral	Suprafața (mp)*	Observații / Referințe
	4.441	

* Suprafața este determinată în planul de proiecție Stereo 70.

DETALII LINIARE IMOBIL



Date referitoare la teren

Crt	Categorie folosință	Intra vilan	Suprafața (mp)	Tarla	Parcelă	Nr. topo	Observații / Referințe
1	arabil	NU	4.441	61	745	-	In act P 745a/9

Lungime Segmente

1) Valorile lungimilor segmentelor sunt obținute din proiecție în plan.

Punct început	X / Y	Punct sfârșit	X / Y	Lungime segment (** (m)
1	493.623,188 342.861,368	2	493.620,749 342.848,839	12.764
2	493.620,749 342.848,839	3	494.021,23 343.075,766	460.305
3	494.021,23 343.075,766	4	494.019,535 343.085,952	10.326
4	494.019,535 343.085,952	1	493.623,188 342.861,368	455.553

** Lungimile segmentelor sunt determinate în planul de proiecție Stereo 70 și sunt rotunjite la 1 milimetru.

*** Distanţa dintre puncte este formată din segmente cumulate ce sunt mai mici decât valoarea 1 milimetru.

Neutilizabil în Circuitul
Civil

**DATE DESPRE IMOBILUL NR. 15959**

Oficiul de Cadastru și Publicitate Imobiliară ARGES
Biroul de Cadastru și Publicitate Imobiliară Costesti

A. Partea I. Descrierea imobilului

TEREN Extravilan

Adresa: Jud. Arges

Nr. Crt	Nr cadastral Nr. topografic	Suprafața* (mp)	Observații / Referințe
A1		6.600	Sector cadastral:52 Teren neimprejmuit;

B. Partea II. Proprietari și acte

Inscrieri privitoare la dreptul de proprietate și alte drepturi reale	Referințe
/	
Act Administrativ nr. 92887, din 26/11/1996 emis de CJSDPAT ARGES;	
B1	A1
Intabulare, drept de PROPRIETATE, dobandit prin Constituire, cota actuala 1/1, cota initiala 1/1	
1) MĂRGĂRITESCU ALEXANDRU CRISTINEL	

C. Partea III. SARCINI .

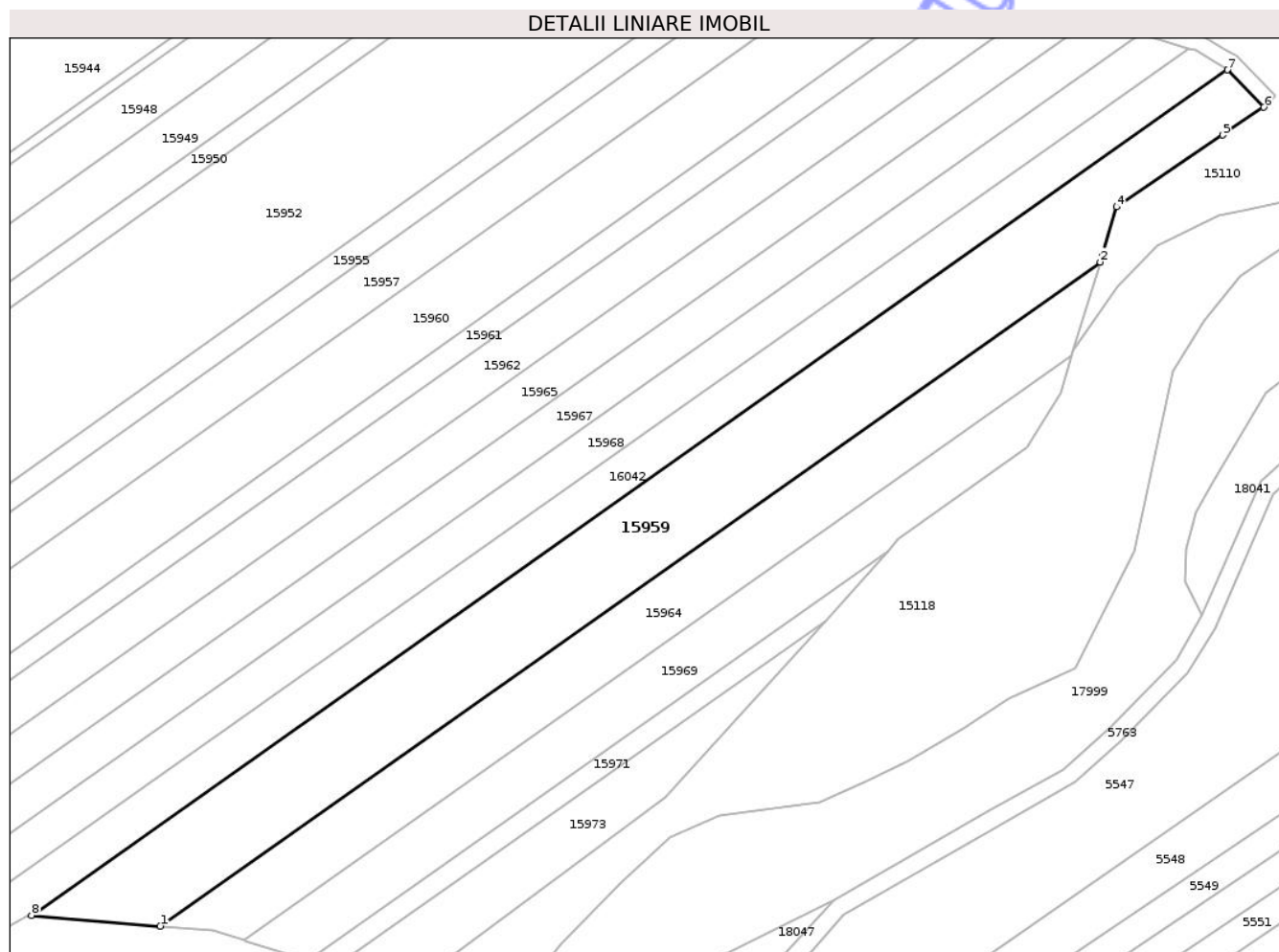
Inscrieri privind dezmembramintele dreptului de proprietate, drepturi reale de garanție și sarcini	Referințe
NU SUNT	

Anexa Nr. 1 La Partea I

Teren

Nr cadastral	Suprafața (mp)*	Observații / Referințe
	6.600	

* Suprafața este determinată în planul de proiecție Stereo 70.



Date referitoare la teren

Crt	Categorie folosință	Intra vilan	Suprafața (mp)	Tarla	Parcelă	Nr. topo	Observații / Referințe
1	arabil	NU	6.600	61	741	-	In act P 741/4

Lungime Segmente

1) Valorile lungimilor segmentelor sunt obținute din proiecție în plan.

Punct început	X / Y	Punct sfârșit	X / Y	Lungime segment (** (m)
1	494.253,345 342.869,615	2	494.482,257 343.031,223	280.21
2	494.482,257 343.031,223	3	494.482,676 343.032,609	1.448
3	494.482,676 343.032,609	4	494.486,313 343.044,63	12.559
4	494.486,313 343.044,63	5	494.512,094 343.062,092	31.138
5	494.512,094 343.062,092	6	494.522,109 343.068,875	12.096

Punct început	X / Y	Punct sfârșit	X / Y	Lungime segment (** (m)
6	494.522,109 343.068,875	7	494.513,25 343.077,948	12.681
7	494.513,25 343.077,948	8	494.222,053 342.872,234	356.53
8	494.222,053 342.872,234	1	494.253,345 342.869,615	31.401

** Lungimile segmentelor sunt determinate în planul de proiecție Stereo 70 și sunt rotunjite la 1 milimetru.

*** Distanța dintre puncte este formată din segmente cumulate ce sunt mai mici decât valoarea 1 milimetru.

Neutilizabil în Circuitul Civil

**DATE DESPRE IMOBILUL NR. 15960**

Oficiul de Cadastru și Publicitate Imobiliară ARGES
Biroul de Cadastru și Publicitate Imobiliară Costesti

A. Partea I. Descrierea imobilului

TEREN Extravilan

Adresa: Jud. Arges

Nr. Crt	Nr cadastral Nr. topografic	Suprafața* (mp)	Observații / Referințe
A1		7.329	Sector cadastral:52 Teren neimprejmuit;

B. Partea II. Proprietari și acte

Inscrieri privitoare la dreptul de proprietate și alte drepturi reale	Referințe
/	
Act Notarial nr. 733, din 31/03/1999 emis de BIN DANCIU ILIE;	
B1	A1
Intabulare, drept de PROPRIETATE, dobandit prin Iesire Din Indiviziune, cota actuala 1/1, cota initiala 1/1 1) CRISTEA MIOARA	

C. Partea III. SARCINI .

Inscrieri privind dezmembramintele dreptului de proprietate, drepturi reale de garanție și sarcini	Referințe
NU SUNT	

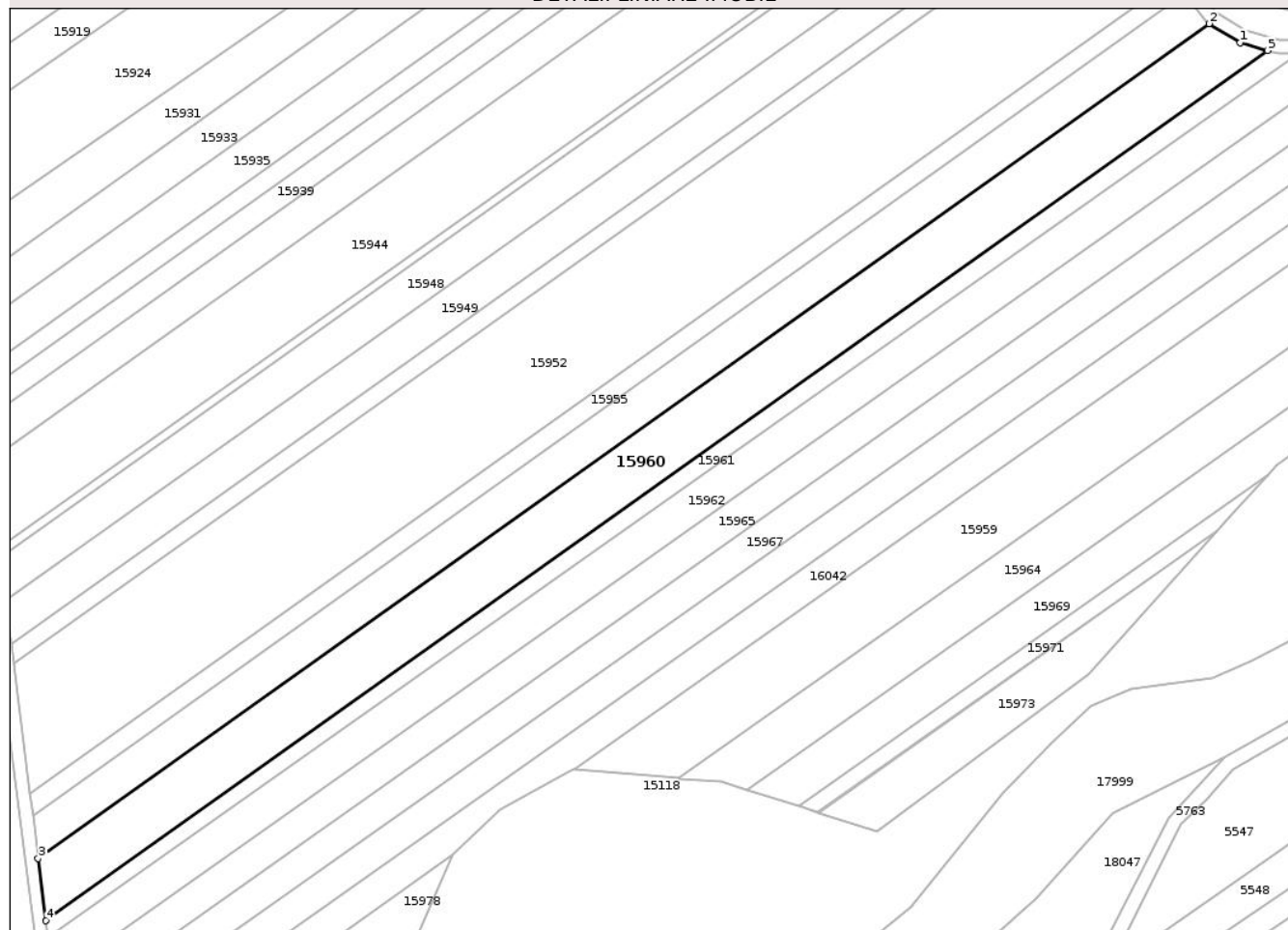
Anexa Nr. 1 La Partea I

Teren

Nr cadastral	Suprafața (mp)*	Observații / Referințe
	7.329	

* Suprafața este determinată în planul de proiecție Stereo 70.

DETALII LINIARE IMOBIL



Date referitoare la teren

Crt	Categorie folosință	Intra vilan	Suprafața (mp)	Tarla	Parcelă	Nr. topo	Observații / Referințe
1	arabil	NU	7.329	61	745	-	In act P 745/3

Lungime Segmente

1) Valorile lungimilor segmentelor sunt obținute din proiecție în plan.

Punct început	X / Y	Punct sfârșit	X / Y	Lungime segment (** (m)
1	494.422,164 343.090,475	2	494.412,879 343.096,139	10.876
2	494.412,879 343.096,139	3	494.060,941 342.845,629	431.99
3	494.060,941 342.845,629	4	494.063,312 342.826,894	18.884
4	494.063,312 342.826,894	5	494.430,313 343.088,126	450.48
5	494.430,313 343.088,126	1	494.422,164 343.090,475	8.481

** Lungimile segmentelor sunt determinate în planul de proiecție Stereo 70 și sunt rotunjite la 1 milimetru.

*** Distanța dintre puncte este formată din segmente cumulate ce sunt mai mici decât valoarea 1 milimetru.

Neutilizabil în Circuitul
Civil

**DATE DESPRE IMOBILUL NR. 15961**

Oficiul de Cadastru și Publicitate Imobiliară ARGES
Biroul de Cadastru și Publicitate Imobiliară Costesti

A. Partea I. Descrierea imobilului

TEREN Extravilan

Adresa: Jud. Arges

Nr. Crt	Nr cadastral Nr. topografic	Suprafața* (mp)	Observații / Referințe
A1		2.442	Sector cadastral:52 Teren neimprejmuit;

B. Partea II. Proprietari și acte

Inscrieri privitoare la dreptul de proprietate și alte drepturi reale	Referințe
/	
Act Notarial nr. 135, din 15/04/2020 emis de BIN CARMEN GRECU (CERTIFICAT DE DECES NR.66 DIN DATA DE 05.10.2005. ELIBERAT LA DATA DE 05.10.2005 DE CĂTRE PRIMĂRIA COMUNEI BUZOEȘTI.);	
B1	A1
Intabulare, drept de PROPRIETATE, dobandit prin Succesiune, cota actuala 1/1, cota initiala 1/1	
1) DINESCU FLOAREA DEFUNCT:Da	

C. Partea III. SARCINI .

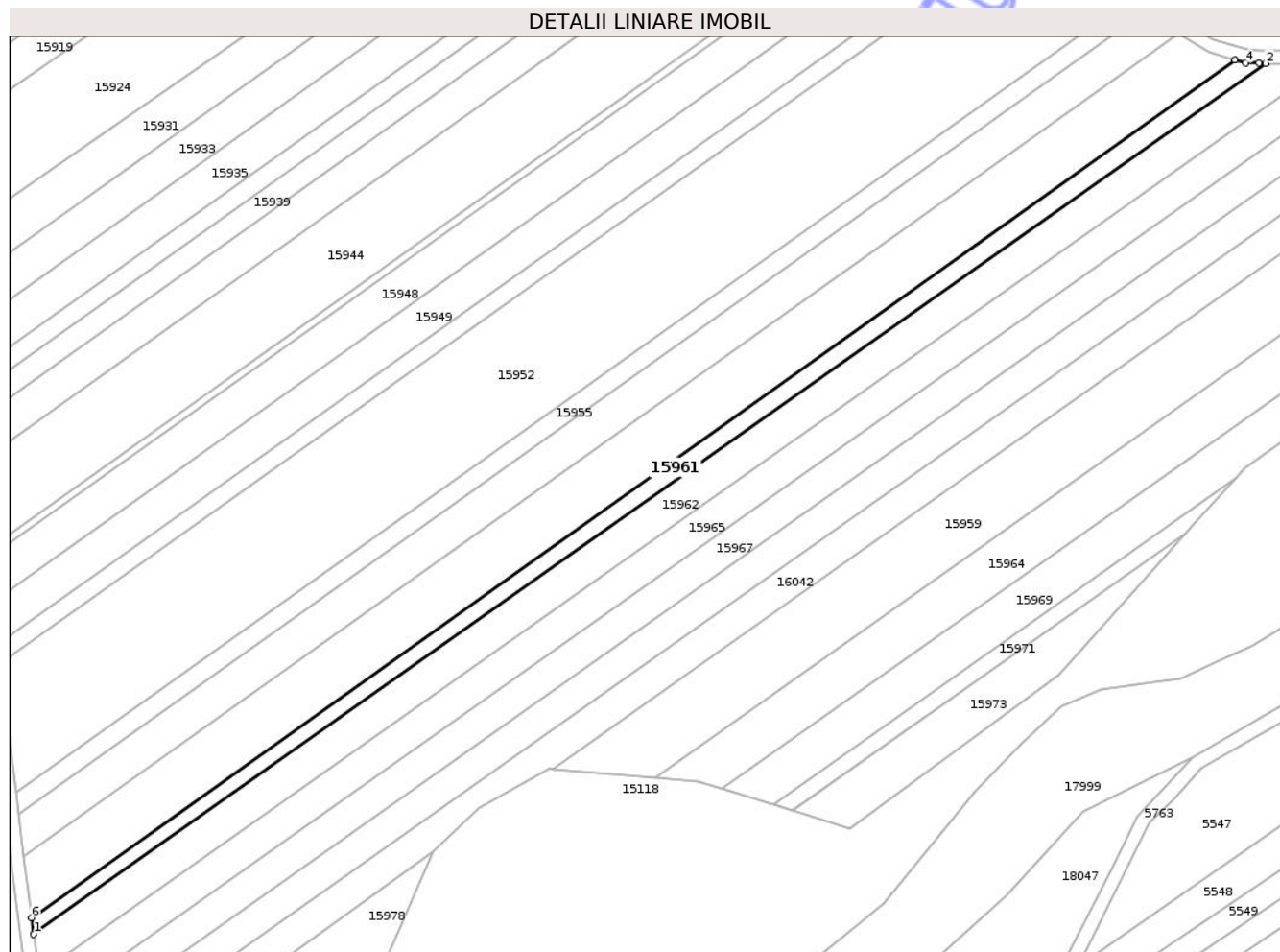
Inscrieri privind dezmembramintele dreptului de proprietate, drepturi reale de garanție și sarcini	Referințe
NU SUNT	

Anexa Nr. 1 La Partea I

Teren

Nr cadastral	Suprafața (mp)*	Observații / Referințe
	2.442	

* Suprafața este determinată în planul de proiecție Stereo 70.



Date referitoare la teren

Crt	Categorie folosință	Intra vilan	Suprafața (mp)	Tarla	Parcelă	Nr. topo	Observații / Referințe
1	arabil	NU	2.442	61	745	-	In act P 745/2

Lungime Segmente

1) Valorile lungimilor segmentelor sunt obținute din proiecție în plan.

Punct început	X / Y	Punct sfârșit	X / Y	Lungime segment (** (m)
1	494.063,951 342.821,844	2	494.439,663 343.087,09	459.908
2	494.439,663 343.087,09	3	494.437,574 343.087,116	2.089
3	494.437,574 343.087,116	4	494.433,494 343.087,209	4.081
4	494.433,494 343.087,209	5	494.430,313 343.088,126	3.311
5	494.430,313 343.088,126	6	494.063,312 342.826,894	450.48

Punct început	X / Y	Punct sfârșit	X / Y	Lungime segment (** (m)
6	494.063,312 342.826,894	1	494.063,951 342.821,844	5.09

** Lungimile segmentelor sunt determinate în planul de proiecție Stereo 70 și sunt rotunjite la 1 milimetru.

*** Distanța dintre puncte este formată din segmente cumulate ce sunt mai mici decât valoarea 1 milimetru.

Neutilizabil în Circuitul Civil

**DATE DESPRE IMOBILUL NR. 15962**

Oficiul de Cadastru și Publicitate Imobiliară ARGES
Biroul de Cadastru și Publicitate Imobiliară Costesti

A. Partea I. Descrierea imobilului

TEREN Extravilan

Adresa: Jud. Arges

Nr. Crt	Nr cadastral Nr. topografic	Suprafața* (mp)	Observații / Referințe
A1		5.082	Sector cadastral:52 Teren neimprejmuit;

B. Partea II. Proprietari și acte

Inscrieri privitoare la dreptul de proprietate și alte drepturi reale	Referințe
/	
Act Administrativ nr. 50649, din 11/08/1994 emis de CJSDPAT ARGES;	
B1	A1
Intabulare, drept de PROPRIETATE, dobandit prin Reconstituire, cota actuala 1/1, cota initiala 1/1	
1) OPREA DUMITRU NICOLAE	

C. Partea III. SARCINI .

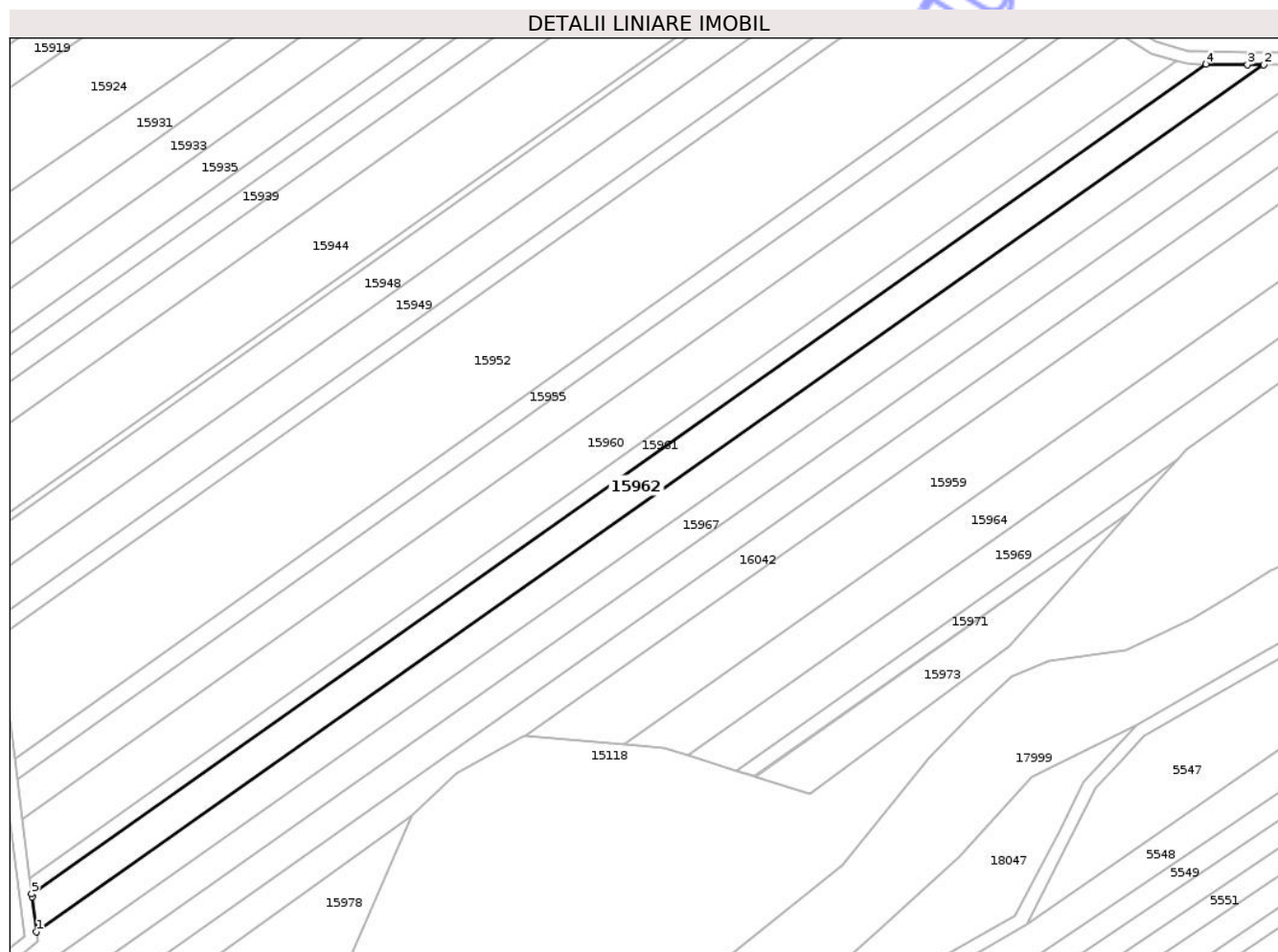
Inscrieri privind dezmembramintele dreptului de proprietate, drepturi reale de garanție și sarcini	Referințe
NU SUNT	

Anexa Nr. 1 La Partea I

Teren

Nr cadastral	Suprafața (mp)*	Observații / Referințe
	5.082	

* Suprafața este determinată în planul de proiecție Stereo 70.



Date referitoare la teren

Crt	Categorie folosință	Intra vilan	Suprafața (mp)	Tarla	Parcelă	Nr. topo	Observații / Referințe
1	arabil	NU	5.082	61	745	-	In act P 745/1

Lungime Segmente

1) Valorile lungimilor segmentelor sunt obținute din proiecție în plan.

Punct început	X / Y	Punct sfârșit	X / Y	Lungime segment (** (m)
1	494.065,488 342.809,7	2	494.458,101 343.086,878	480.596
2	494.458,101 343.086,878	3	494.452,916 343.086,927	5.185
3	494.452,916 343.086,927	4	494.439,663 343.087,09	13.254
4	494.439,663 343.087,09	5	494.063,951 342.821,844	459.908
5	494.063,951 342.821,844	6	494.064,078 342.820,844	1.008

Punct început	X / Y	Punct sfârșit	X / Y	Lungime segment (** (m)
6	494.064,078 342.820,844	1	494.065,488 342.809,7	11.233

** Lungimile segmentelor sunt determinate în planul de proiecție Stereo 70 și sunt rotunjite la 1 milimetru.

*** Distanța dintre puncte este formată din segmente cumulate ce sunt mai mici decât valoarea 1 milimetru.

Neutilizabil în Circuitul Civil

**DATE DESPRE IMOBILUL NR. 15963**

Oficiul de Cadastru și Publicitate Imobiliară ARGES
Biroul de Cadastru și Publicitate Imobiliară Costesti

A. Partea I. Descrierea imobilului

TEREN Extravilan

Adresa: Jud. Arges

Nr. Crt	Nr cadastral Nr. topografic	Suprafața* (mp)	Observații / Referințe
A1		8.892	Sector cadastral:52 Teren neimprejmuit;

B. Partea II. Proprietari și acte

Inscrieri privitoare la dreptul de proprietate și alte drepturi reale	Referințe
/	
Hotarare Judecatoreasca nr. 280, din 18/04/2005 emis de JUDECĂTORIA COSTEȘTI;	
B1	A1
Intabulare, drept de PROPRIETATE, dobandit prin lesire Din Indiviziune, cota actuala 1/1, cota initiala 1/1	
1) DUMITRU MARIA	

C. Partea III. SARCINI .

Inscrieri privind dezmembramintele dreptului de proprietate, drepturi reale de garanție și sarcini	Referințe
NU SUNT	

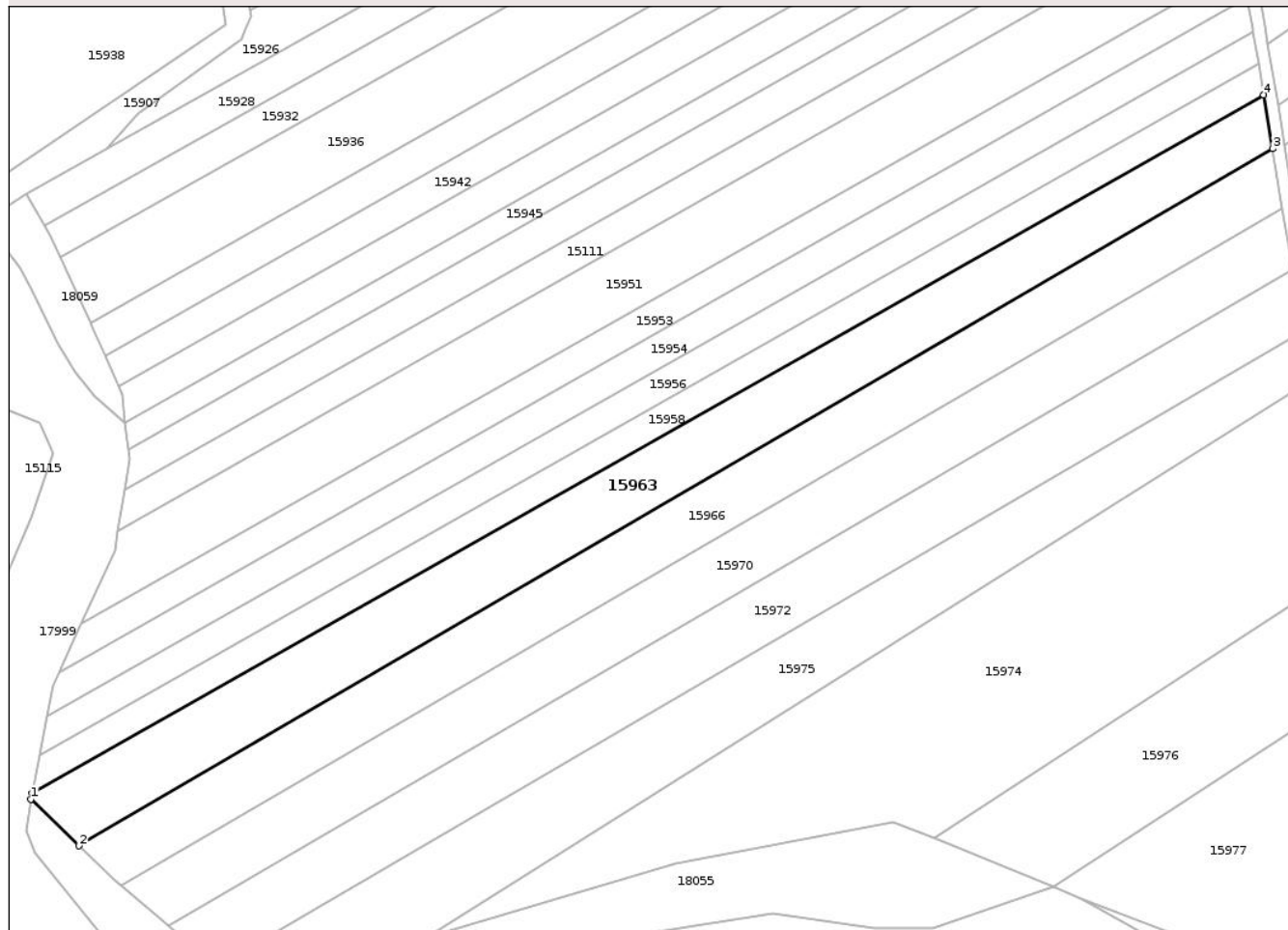
Anexa Nr. 1 La Partea I

Teren

Nr cadastral	Suprafața (mp)*	Observații / Referințe
	8.892	

* Suprafața este determinată în planul de proiecție Stereo 70.

DETALII LINIARE IMOBIL



Date referitoare la teren

Crt	Categorie folosință	Intra vilan	Suprafața (mp)	Tarla	Parcelă	Nr. topo	Observații / Referințe
1	arabil	NU	8.892	61	745	-	In act P 745a/8

Lungime Segmente

1) Valorile lungimilor segmentelor sunt obținute din proiecție în plan.

Punct început	X / Y	Punct sfârșit	X / Y	Lungime segment (** (m)
1	493.620,39 342.847,0	2	493.636,066 342.831,866	21.789
2	493.636,066 342.831,866	3	494.024,152 343.058,205	449.266
3	494.024,152 343.058,205	4	494.021,23 343.075,766	17.802
4	494.021,23 343.075,766	5	493.620,749 342.848,839	460.305
5	493.620,749 342.848,839	1	493.620,39 342.847,0	1.874

** Lungimile segmentelor sunt determinate în planul de proiecţie Stereo 70 şi sunt rotunjite la 1 milimetru.

*** Distanţa dintre puncte este formată din segmente cumulate ce sunt mai mici decât valoarea 1 milimetru.

Neutilizabil în Circuitul
Civil

**DATE DESPRE IMOBILUL NR. 15964**

Oficiul de Cadastru și Publicitate Imobiliară ARGES
Biroul de Cadastru și Publicitate Imobiliară Costesti

A. Partea I. Descrierea imobilului

TEREN Extravilan

Adresa: Jud. Arges

Nr. Crt	Nr cadastral Nr. topografic	Suprafața* (mp)	Observații / Referințe
A1		3.850	Sector cadastral:52 Teren neimprejmuit;

B. Partea II. Proprietari și acte

Inscrieri privitoare la dreptul de proprietate și alte drepturi reale		Referințe
/		
Act Administrativ nr. 73317, din 08/06/1995 emis de CJSDPAT ARGES;		
B1	Intabulare, drept de PROPRIETATE, dobandit prin Reconstituire, cota actuala 1/1, cota initiala 1/1 1) CIOT ST. LAURENȚIU 2) SÎRBU I. IOANA	A1

C. Partea III. SARCINI .

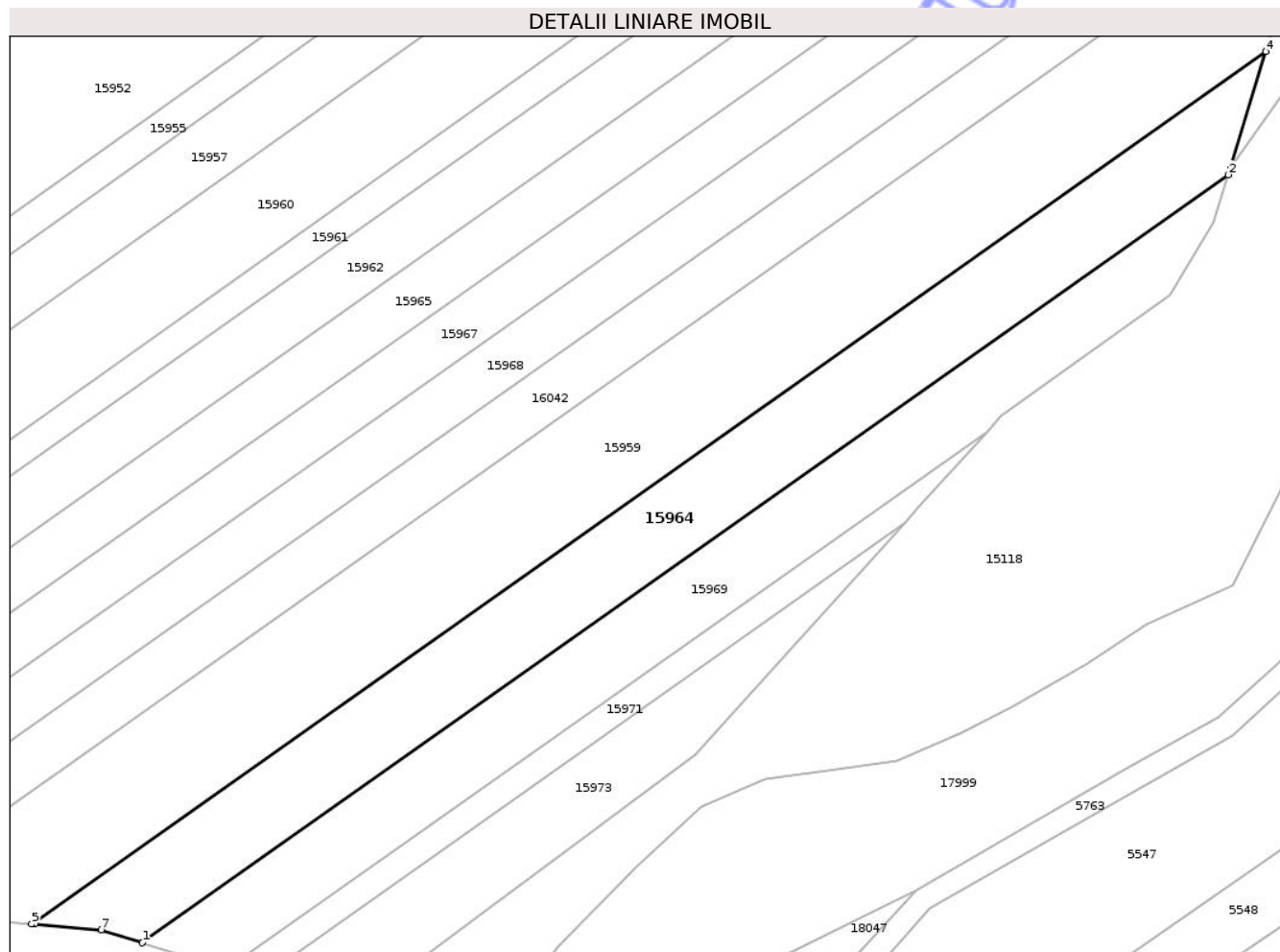
Inscrieri privind dezmembramintele dreptului de proprietate, drepturi reale de garanție și sarcini	Referințe
NU SUNT	

Anexa Nr. 1 La Partea I

Teren

Nr cadastral	Suprafața (mp)*	Observații / Referințe
	3.850	

* Suprafața este determinată în planul de proiecție Stereo 70.



Date referitoare la teren

Crt	Categorie folosință	Intravilan	Suprafața (mp)	Tarla	Parcelă	Nr. topo	Observații / Referințe
1	arabil	NU	3.850	61	741	-	In act P 741/5

Lungime Segmente

1) Valorile lungimilor segmentelor sunt obținute din proiecție în plan.

Punct început	X / Y	Punct sfârșit	X / Y	Lungime segment (** (m)
1	494.273,855 342.866,153	2	494.475,355 343.008,408	246.655
2	494.475,355 343.008,408	3	494.475,757 343.009,738	1.389
3	494.475,757 343.009,738	4	494.482,257 343.031,223	22.447
4	494.482,257 343.031,223	5	494.253,345 342.869,615	280.21
5	494.253,345 342.869,615	6	494.253,86 342.869,572	0.517

Punct început	X / Y	Punct sfârșit	X / Y	Lungime segment (** (m)
6	494.253,86 342.869,572	7	494.266,272 342.868,534	12.455
7	494.266,272 342.868,534	1	494.273,855 342.866,153	7.948

** Lungimile segmentelor sunt determinate în planul de proiecție Stereo 70 și sunt rotunjite la 1 milimetru.

*** Distanța dintre puncte este formată din segmente cumulate ce sunt mai mici decât valoarea 1 milimetru.

Neutilizabil în Circuitul Civil

**DATE DESPRE IMOBILUL NR. 15965**

Oficiul de Cadastru și Publicitate Imobiliară ARGES
Biroul de Cadastru și Publicitate Imobiliară Costesti

A. Partea I. Descrierea imobilului

TEREN Extravilan

Adresa: Jud. Arges

Nr. Crt	Nr cadastral Nr. topografic	Suprafața* (mp)	Observații / Referințe
A1		5.044	Sector cadastral:52 Teren neimprejmuit;

B. Partea II. Proprietari și acte

Inscrieri privitoare la dreptul de proprietate și alte drepturi reale	Referințe
/	
Act Notarial nr. 162, din 21/03/2003 emis de BIN DANCIU ILIE;	
B1	A1
Intabulare, drept de PROPRIETATE, dobandit prin Iesire Din Indiviziune, cota actuala 1/1, cota initiala 1/1 1) BICA VASILICA	

C. Partea III. SARCINI .

Inscrieri privind dezmembramintele dreptului de proprietate, drepturi reale de garanție și sarcini	Referințe
NU SUNT	

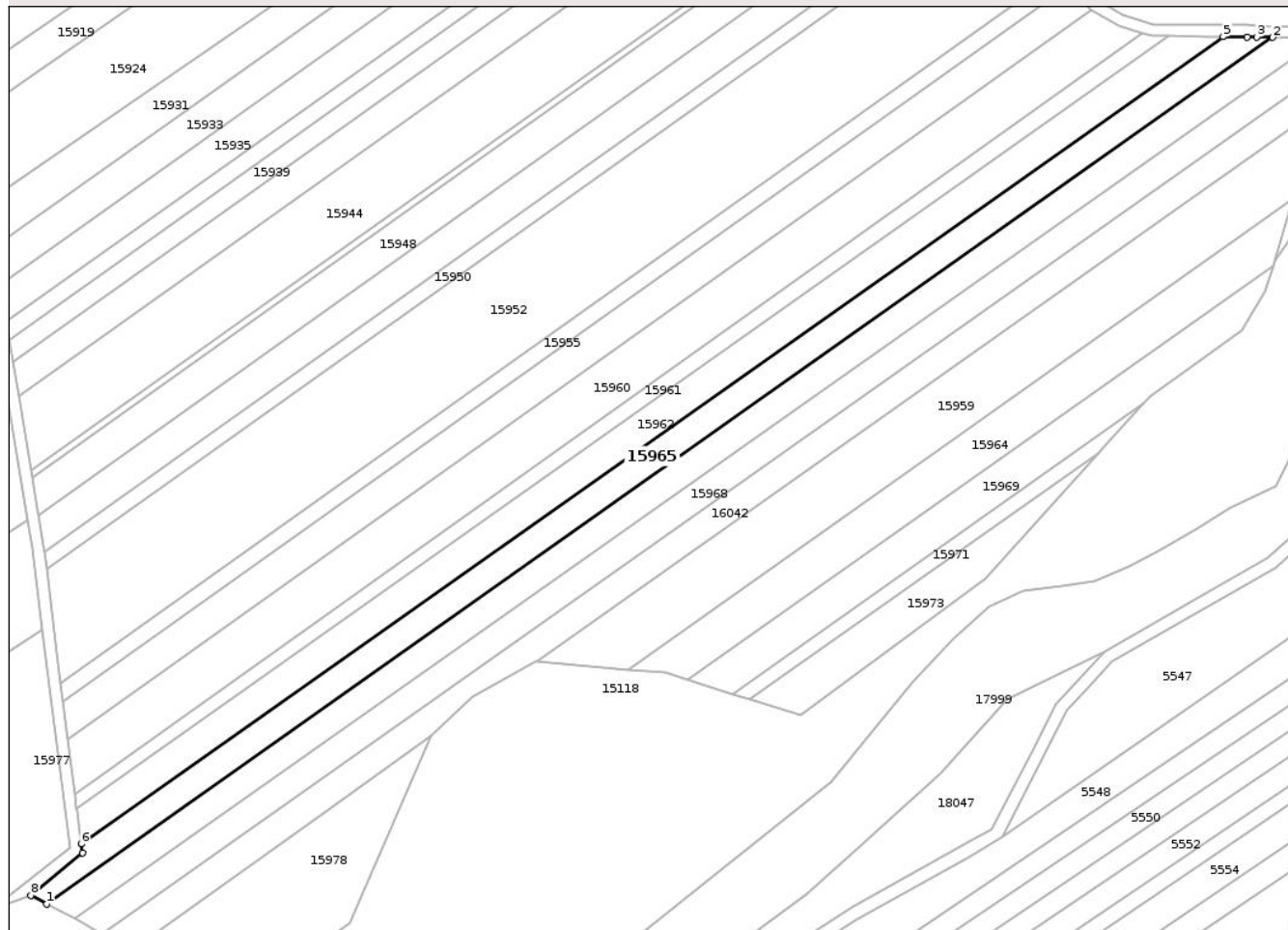
Anexa Nr. 1 La Partea I

Teren

Nr cadastral	Suprafața (mp)*	Observații / Referințe
	5.044	

* Suprafața este determinată în planul de proiecție Stereo 70.

DETALII LINIARE IMOBIL



Date referitoare la teren

Crt	Categorie folosință	Intra vilan	Suprafața (mp)	Tarla	Parcelă	Nr. topo	Observații / Referințe
1	arabil	NU	5.044	61	741	-	In act P 741/1

Lungime Segmente

1) Valorile lungimilor segmentelor sunt obținute din proiecție în plan.

Punct început	X / Y	Punct sfârșit	X / Y	Lungime segment (** (m)
1	494.053,695 342.789,091	2	494.475,11 343.086,603	515.853
2	494.475,11 343.086,603	3	494.469,695 343.086,725	5.416
3	494.469,695 343.086,725	4	494.466,361 343.086,8	3.335
4	494.466,361 343.086,8	5	494.458,101 343.086,878	8.26
5	494.458,101 343.086,878	6	494.065,488 342.809,7	480.596

Punct început	X / Y	Punct sfârșit	X / Y	Lungime segment (** (m)
6	494.065,488 342.809,7	7	494.065,878 342.806,622	3.103
7	494.065,878 342.806,622	8	494.048,212 342.792,051	22.9
8	494.048,212 342.792,051	1	494.053,695 342.789,091	6.231

** Lungimile segmentelor sunt determinate în planul de proiecție Stereo 70 și sunt rotunjite la 1 milimetru.

*** Distanța dintre puncte este formată din segmente cumulate ce sunt mai mici decât valoarea 1 milimetru.

Neutilizabil în Circuitul Civil

**DATE DESPRE IMOBILUL NR. 15966**

Oficiul de Cadastru și Publicitate Imobiliară ARGES
Biroul de Cadastru și Publicitate Imobiliară Costesti

A. Partea I. Descrierea imobilului

TEREN Extravilan

Adresa: Jud. Arges

Nr. Crt	Nr cadastral Nr. topografic	Suprafața* (mp)	Observații / Referințe
A1	84066	8.084	Sector cadastral:52 Teren neimprejmit;

B. Partea II. Proprietari și acte

Inscrieri privitoare la dreptul de proprietate și alte drepturi reale	Referințe
21616 / 10/09/2019	
Act Notarial nr. 4670, din 06/09/2019 emis de SIMONESCU Nicolae;	
B2	A1
Intabulare, drept de PROPRIETATE, bun propriu, dobandit prin Conventie, cota actuala 1/1, cota initiala 1/1 1) DUMITRU DUMITRU DANIEL, necasatorit	

C. Partea III. SARCINI .

Inscrieri privind dezmembramintele dreptului de proprietate, drepturi reale de garanție și sarcini	Referințe
NU SUNT	

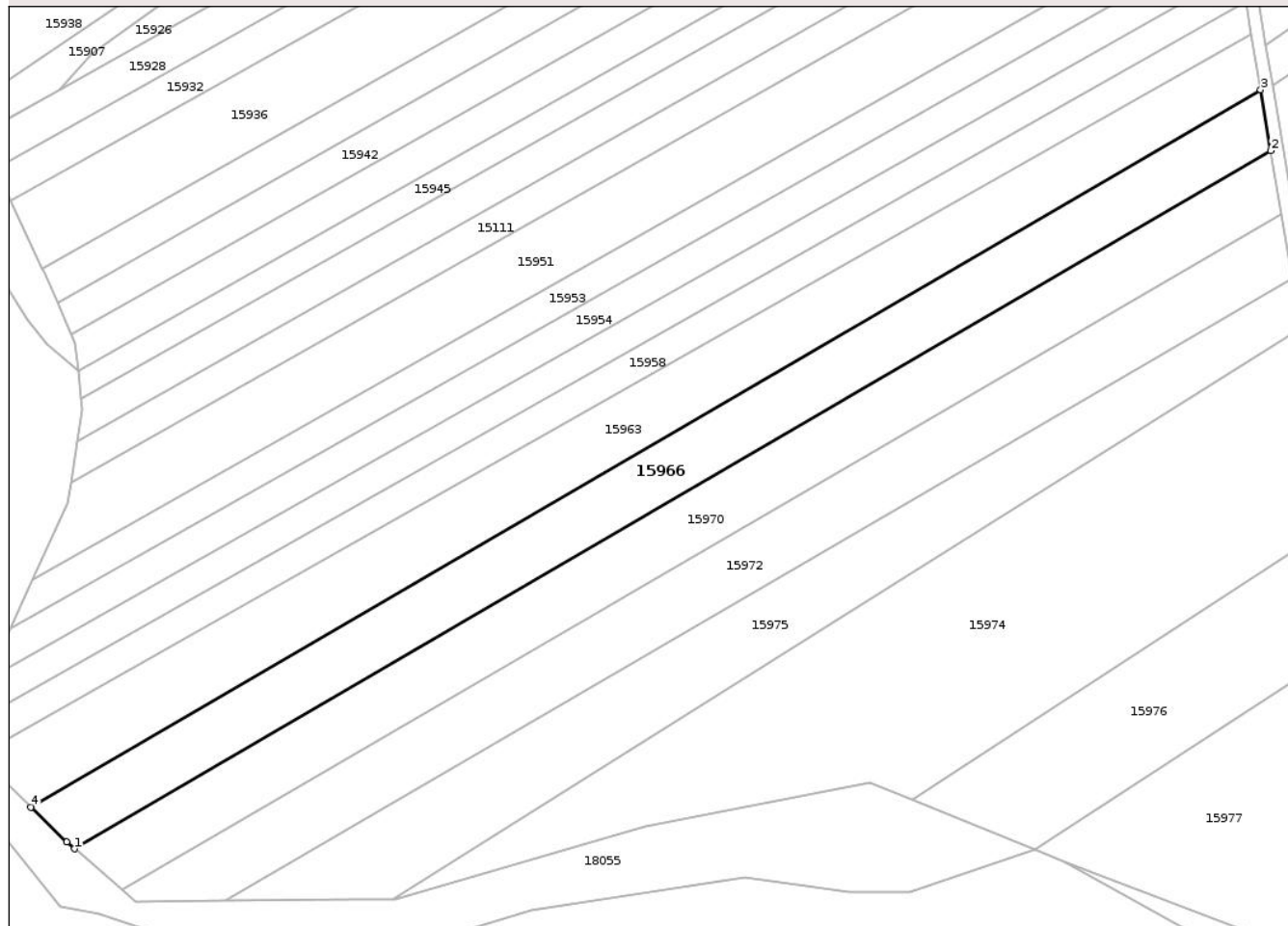
Anexa Nr. 1 La Partea I

Teren

Nr cadastral	Suprafața (mp)*	Observații / Referințe
84066	8.084	

* Suprafața este determinată în planul de proiecție Stereo 70.

DETALII LINIARE IMOBIL



Date referitoare la teren

Crt	Categorie folosință	Intra vilan	Suprafața (mp)	Tarla	Parcelă	Nr. topo	Observații / Referințe
1	arabil	NU	8.084	61	745	-	In act P 745a/7

Lungime Segmente

1) Valorile lungimilor segmentelor sunt obținute din proiecție în plan.

Punct început	X / Y	Punct sfârșit	X / Y	Lungime segment (** (m)
1	493.649,878 342.818,807	2	494.027,355 343.038,958	436.984
2	494.027,355 343.038,958	3	494.024,152 343.058,205	19.512
3	494.024,152 343.058,205	4	493.636,066 342.831,866	449.266
4	493.636,066 342.831,866	5	493.647,353 342.820,969	15.689
5	493.647,353 342.820,969	1	493.649,878 342.818,807	3.324

** Lungimile segmentelor sunt determinate în planul de proiecţie Stereo 70 şi sunt rotunjite la 1 milimetru.

*** Distanţa dintre puncte este formată din segmente cumulate ce sunt mai mici decât valoarea 1 milimetru.

Neutilizabil în Circuitul
Civil

**DATE DESPRE IMOBILUL NR. 15967**

Oficiul de Cadastru și Publicitate Imobiliară ARGES
 Biroul de Cadastru și Publicitate Imobiliară Costesti

A. Partea I. Descrierea imobilului

TEREN Extravilan

Adresa: Jud. Arges

Nr. Crt	Nr cadastral Nr. topografic	Suprafața* (mp)	Observații / Referințe
A1		5.044	Sector cadastral:52 Teren neimprejmuit;

B. Partea II. Proprietari și acte

Inscrieri privitoare la dreptul de proprietate și alte drepturi reale	Referințe
/	
Act Notarial nr. 2.431, din 27/08/2003 emis de BIN Danciu Ilie;	
B1	A1
Intabulare, drept de PROPRIETATE, dobandit prin Conventie, cota actuala 1/1, cota initiala 1/1	
1) ALEXANDRU DORU-MARIAN	

C. Partea III. SARCINI .

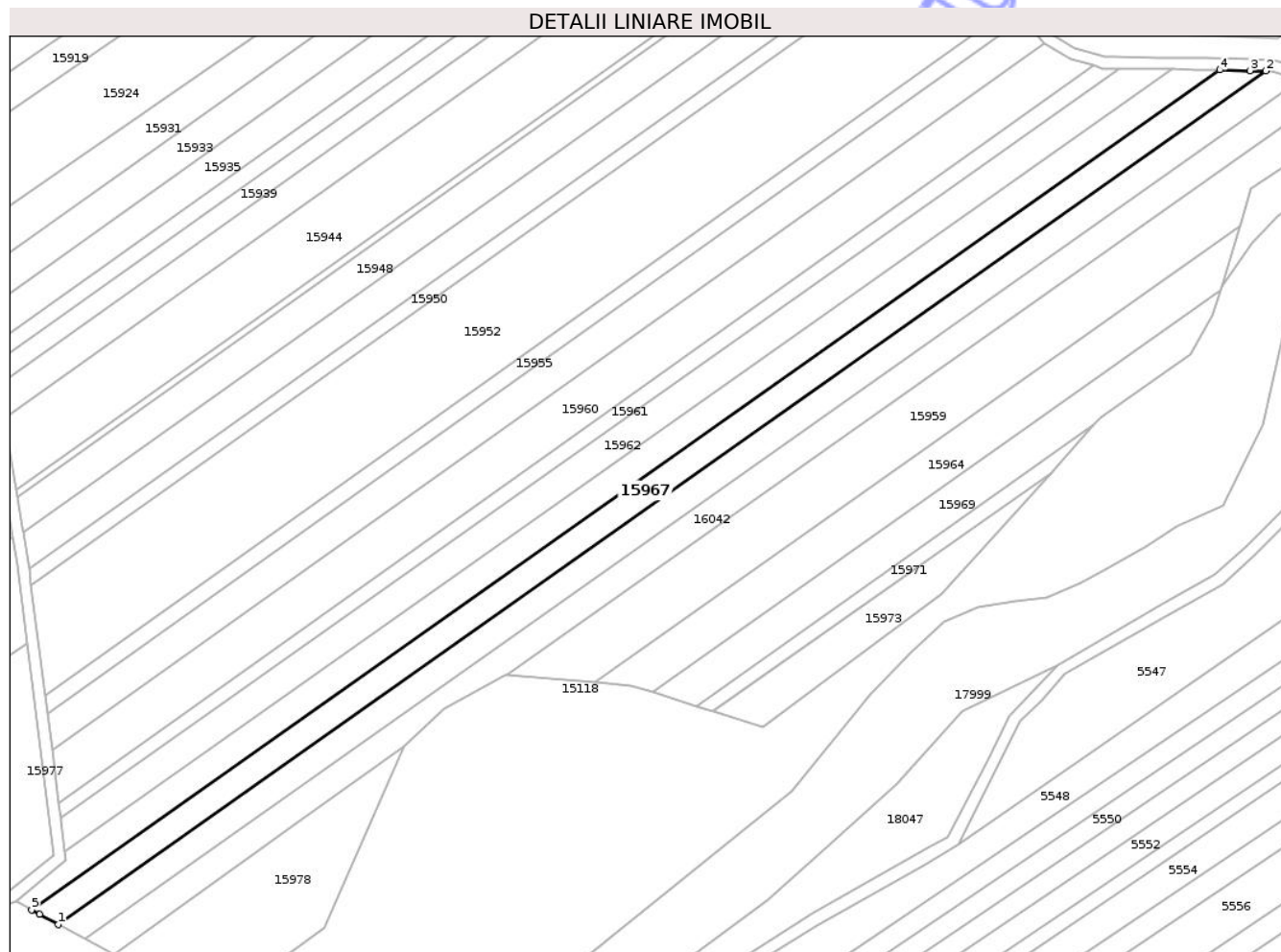
Inscrieri privind dezmembramintele dreptului de proprietate, drepturi reale de garanție și sarcini	Referințe
NU SUNT	

Anexa Nr. 1 La Partea I

Teren

Nr cadastral	Suprafața (mp)*	Observații / Referințe
	5.044	

* Suprafața este determinată în planul de proiecție Stereo 70.



Date referitoare la teren

Crt	Categorie folosință	Intra vilan	Suprafața (mp)	Tarla	Parcelă	Nr. topo	Observații / Referințe
1	arabil	NU	5.044	61	741	-	In act P 741/2

Lungime Segmente

1) Valorile lungimilor segmentelor sunt obținute din proiecție în plan.

Punct început	X / Y	Punct sfârșit	X / Y	Lungime segment (** (m)
1	494.063,226 342.783,945	2	494.491,408 343.086,235	524.136
2	494.491,408 343.086,235	3	494.485,914 343.086,359	5.495
3	494.485,914 343.086,359	4	494.475,11 343.086,603	10.807
4	494.475,11 343.086,603	5	494.053,695 342.789,091	515.853
5	494.053,695 342.789,091	6	494.056,581 342.787,533	3.28

Punct început	X / Y	Punct sfârșit	X / Y	Lungime segment (** (m)
6	494.056,581 342.787,533	1	494.063,226 342.783,945	7.552

** Lungimile segmentelor sunt determinate în planul de proiecție Stereo 70 și sunt rotunjite la 1 milimetru.

*** Distanța dintre puncte este formată din segmente cumulate ce sunt mai mici decât valoarea 1 milimetru.

Neutilizabil în Circuitul Civil

**DATE DESPRE IMOBILUL NR. 15968**

Oficiul de Cadastru și Publicitate Imobiliară ARGES
Biroul de Cadastru și Publicitate Imobiliară Costesti

A. Partea I. Descrierea imobilului

TEREN Extravilan

Adresa: Jud. Arges

Nr. Crt	Nr cadastral Nr. topografic	Suprafața* (mp)	Observații / Referințe
A1		5.092	Sector cadastral:52 Teren neimprejmuit;

B. Partea II. Proprietari și acte

Inscrieri privitoare la dreptul de proprietate și alte drepturi reale	Referințe
/	
Act Notarial nr. 361, din 26/09/2007 emis de BIN GRECU CARMEN;	
B1	A1
Intabulare, drept de PROPRIETATE, dobandit prin Iesire Din Indiviziune, cota actuala 1/1, cota initiala 1/1	
1) GHERGHINA FLORICEL	

C. Partea III. SARCINI .

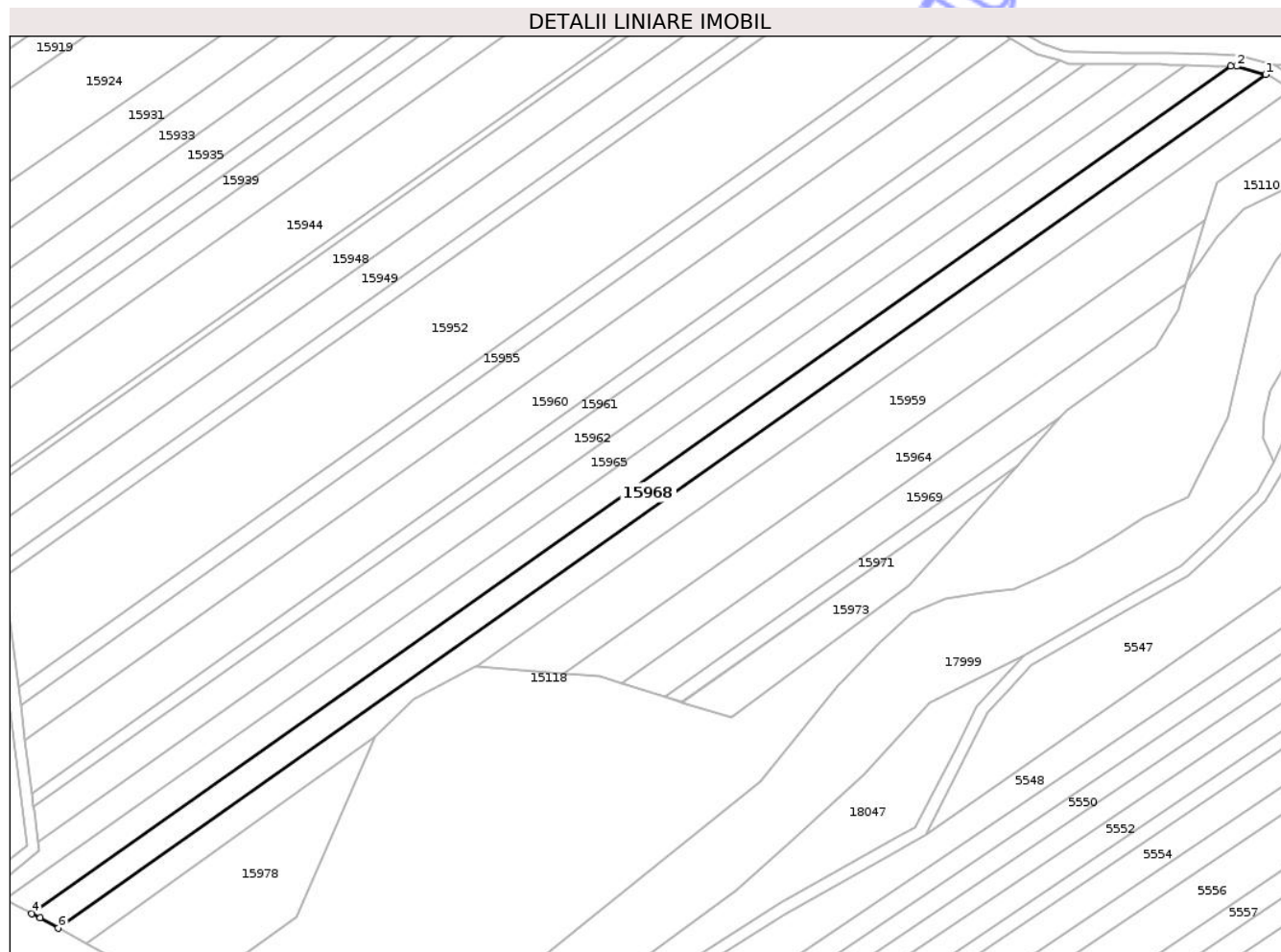
Inscrieri privind dezmembramintele dreptului de proprietate, drepturi reale de garanție și sarcini	Referințe
NU SUNT	

Anexa Nr. 1 La Partea I

Teren

Nr cadastral	Suprafața (mp)*	Observații / Referințe
	5.092	

* Suprafața este determinată în planul de proiecție Stereo 70.



Date referitoare la teren

Crt	Categorie folosință	Intra vilan	Suprafața (mp)	Tarla	Parcelă	Nr. topo	Observații / Referințe
1	arabil	NU	5.092	61	741	-	In act P 741/3

Lungime Segmente

1) Valorile lungimilor segmentelor sunt obținute din proiecție în plan.

Punct început	X / Y	Punct sfârșit	X / Y	Lungime segment (** (m)
1	494.503,885 343.083,199	2	494.493,512 343.086,188	10.795
2	494.493,512 343.086,188	3	494.491,408 343.086,235	2.105
3	494.491,408 343.086,235	4	494.063,226 342.783,945	524.136
4	494.063,226 342.783,945	5	494.066,162 342.782,36	3.337
5	494.066,162 342.782,36	6	494.072,733 342.778,812	7.468

Punct început	X / Y	Punct sfârșit	X / Y	Lungime segment (** (m)
6	494.072,733 342.778,812	1	494.503,885 343.083,199	527.772

** Lungimile segmentelor sunt determinate în planul de proiecție Stereo 70 și sunt rotunjite la 1 milimetru.

*** Distanța dintre puncte este formată din segmente cumulate ce sunt mai mici decât valoarea 1 milimetru.

Neutilizabil în Circuitul Civil

**DATE DESPRE IMOBILUL NR. 15969**

Oficiul de Cadastru și Publicitate Imobiliară ARGES
Biroul de Cadastru și Publicitate Imobiliară Costesti

A. Partea I. Descrierea imobilului

TEREN Extravilan

Adresa: Jud. Arges

Nr. Crt	Nr cadastral Nr. topografic	Suprafața* (mp)	Observații / Referințe
A1		2.977	Sector cadastral:52 Teren neimprejmuit;

B. Partea II. Proprietari și acte

Inscrieri privitoare la dreptul de proprietate și alte drepturi reale	Referințe
/	
Act Administrativ nr. 70508, din 09/05/1995 emis de CJSDPAT ARGES;	
B1	A1
Intabulare, drept de PROPRIETATE, dobandit prin Reconstituire, cota actuala 1/1, cota initiala 1/1	
1) VĂRZESCU M. ELENA	
2) VĂRZESCU M. GHEORGHE	

C. Partea III. SARCINI .

Inscrieri privind dezmembramintele dreptului de proprietate, drepturi reale de garanție și sarcini	Referințe
NU SUNT	


Anexa Nr. 1 La Partea I

Teren

Nr cadastral	Suprafața (mp)*	Observații / Referințe
	2.977	

* Suprafața este determinată în planul de proiecție Stereo 70.

DETALII LINIARE IMOBIL



Date referitoare la teren

Crt	Categorie folosință	Intra vilan	Suprafața (mp)	Tarla	Parcelă	Nr. topo	Observații / Referințe
1	arabil	NU	2.977	61	741	-	In act P 741/6

Lungime Segmente

1) Valorile lungimilor segmentelor sunt obținute din proiecție în plan.

Punct început	X / Y	Punct sfârșit	X / Y	Lungime segment (** (m)
1	494.289,486 342.861,242	2	494.430,593 342.960,862	172.729
2	494.430,593 342.960,862	3	494.433,133 342.963,675	3.79
3	494.433,133 342.963,675	4	494.464,518 342.986,037	38.537
4	494.464,518 342.986,037	5	494.472,655 342.999,486	15.719
5	494.472,655 342.999,486	6	494.475,355 343.008,408	9.322

Punct început	X / Y	Punct sfârșit	X / Y	Lungime segment (** (m)
6	494.475,355 343.008,408	7	494.273,855 342.866,153	246.655
7	494.273,855 342.866,153	8	494.274,121 342.866,069	0.279
8	494.274,121 342.866,069	9	494.289,407 342.861,267	16.023
9	494.289,407 342.861,267	1	494.289,486 342.861,242	0.083

** Lungimile segmentelor sunt determinate în planul de proiecție Stereo 70 și sunt rotunjite la 1 milimetru.

*** Distanța dintre puncte este formată din segmente cumulate ce sunt mai mici decât valoarea 1 milimetru.

Neutilizabil în Circuitul Civil

**DATE DESPRE IMOBILUL NR. 15970**

Oficiul de Cadastru și Publicitate Imobiliară ARGES
Biroul de Cadastru și Publicitate Imobiliară Costesti

A. Partea I. Descrierea imobilului

TEREN Extravilan

Adresa: Jud. Arges

Nr. Crt	Nr cadastral Nr. topografic	Suprafața* (mp)	Observații / Referințe
A1		8.084	Sector cadastral:52 Teren neimprejmuit;

B. Partea II. Proprietari și acte

Inscrieri privitoare la dreptul de proprietate și alte drepturi reale	Referințe
/	
Act Administrativ nr. 59851, din 19/12/1994 emis de CJSDPAT ARGES;	
B1	A1
Intabulare, drept de PROPRIETATE, dobandit prin Reconstituire, cota actuala 1/1, cota initiala 1/1	
1) CĂLINESCU I. MARIA	
2) ILIE I. FLOREA	
3) MANEA I. IOANA	

C. Partea III. SARCINI .

Inscrieri privind dezmembramintele dreptului de proprietate, drepturi reale de garanție și sarcini	Referințe
NU SUNT	

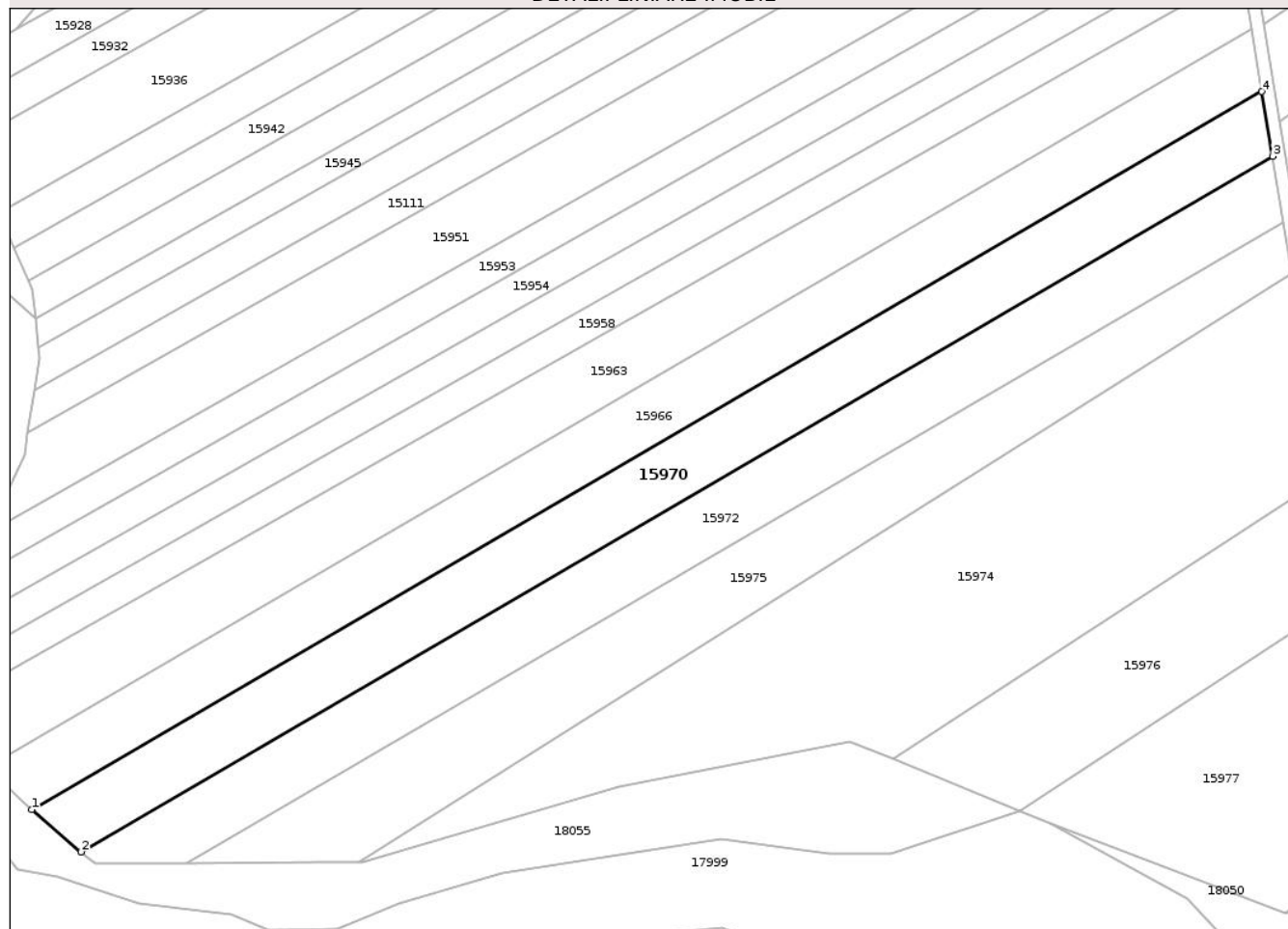
Anexa Nr. 1 La Partea I

Teren

Nr cadastral	Suprafața (mp)*	Observații / Referințe
	8.084	

* Suprafața este determinată în planul de proiecție Stereo 70.

DETALII LINIARE IMOBIL



Date referitoare la teren

Crt	Categorie folosință	Intra vilan	Suprafața (mp)	Tarla	Parcelă	Nr. topo	Observații / Referințe
1	arabil	NU	8.084	61	745	-	In act P 7450/6

Lungime Segmente

1) Valorile lungimilor segmentelor sunt obținute din proiecție în plan.

Punct început	X / Y	Punct sfârșit	X / Y	Lungime segment (** (m)
1	493.649,878 342.818,807	2	493.664,994 342.805,866	19.899
2	493.664,994 342.805,866	3	494.030,655 343.019,126	423.306
3	494.030,655 343.019,126	4	494.027,355 343.038,958	20.105
4	494.027,355 343.038,958	1	493.649,878 342.818,807	436.984

** Lungimile segmentelor sunt determinate în planul de proiecție Stereo 70 și sunt rotunjite la 1 milimetru.

*** Distanţa dintre puncte este formată din segmente cumulate ce sunt mai mici decât valoarea 1 milimetru.

Neutilizabil în Circuitul
Civil

**DATE DESPRE IMOBILUL NR. 15973**

Oficiul de Cadastru și Publicitate Imobiliară ARGES
Biroul de Cadastru și Publicitate Imobiliară Costesti

A. Partea I. Descrierea imobilului

TEREN Extravilan

Adresa: Jud. Arges

Nr. Crt	Nr cadastral Nr. topografic	Suprafața* (mp)	Observații / Referințe
A1		1.519	Sector cadastral:52 Teren neimprejmit;

B. Partea II. Proprietari și acte

Inscrieri privitoare la dreptul de proprietate și alte drepturi reale	Referințe
/	
Act Administrativ nr. Adeverinta nr. 7870, din 26/08/2025 emis de PRIMARIA COMUNEI BUZOESTI;	
B1	Inscrierea posesiei, drept de PROPRIETATE, dobandit prin Lege, cota actuala 1/1, cota initiala 1/1
	1) NEIDENTIFICAT NEIDENTIFICAT, CIF:0000000000000
Act Normativ nr. Legea 7, din 13/03/1996 emis de PARLAMENTUL ROMANIEI (art.13);	
B2	Se noteaza mentiunea de proprietar neidentificat.

C. Partea III. SARCINI .

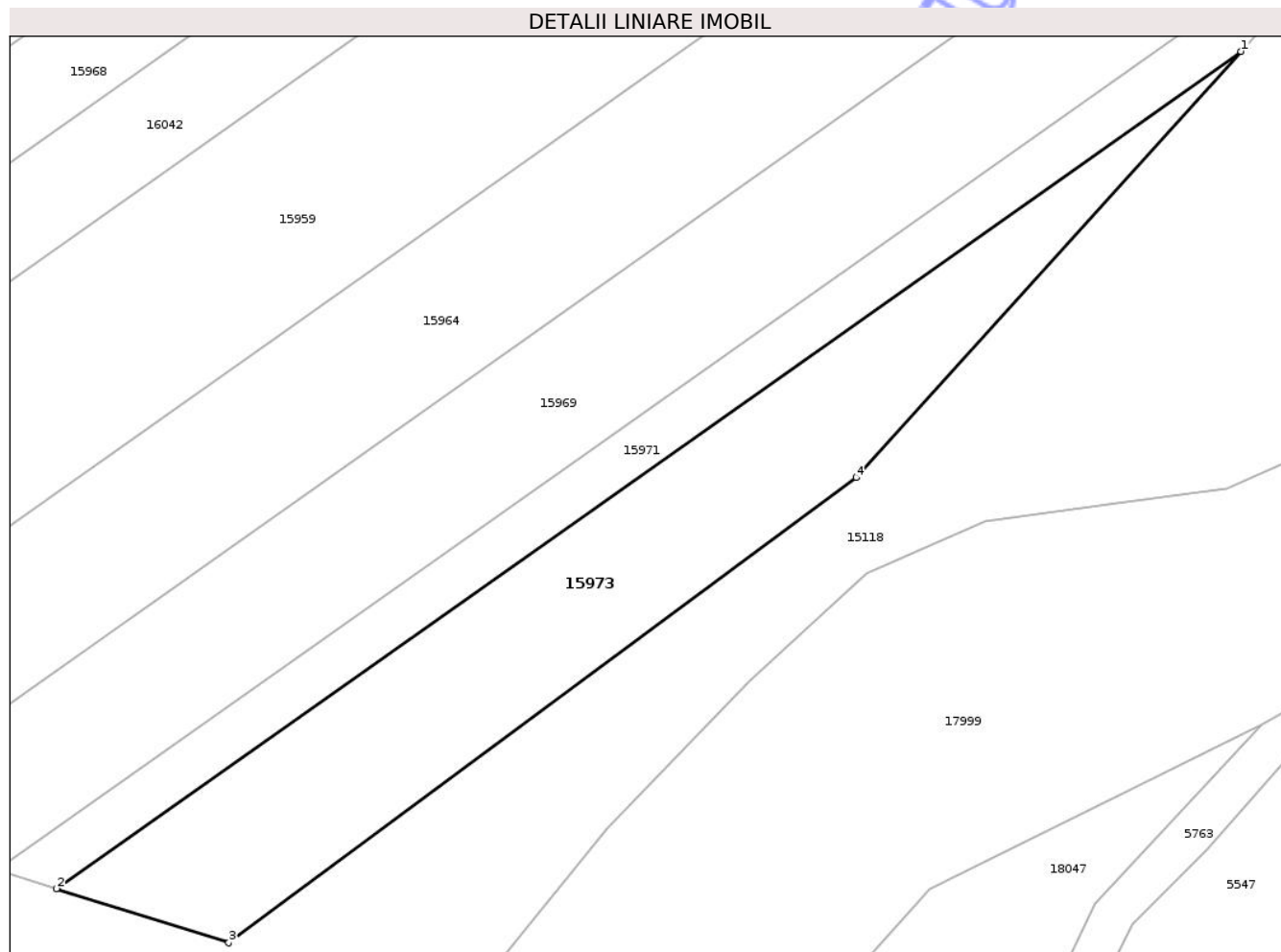
Inscrieri privind dezmembramintele dreptului de proprietate, drepturi reale de garanție și sarcini	Referințe
NU SUNT	

Anexa Nr. 1 La Partea I

Teren

Nr cadastral	Suprafața (mp)*	Observații / Referințe
	1.519	

* Suprafața este determinată în planul de proiecție Stereo 70.



Date referitoare la teren

Crt	Categorie folosință	Intra vilan	Suprafața (mp)	Tarla	Parcelă	Nr. topo	Observații / Referințe
1	arabil	NU	1.519	61	741	-	

Lungime Segmente

1) Valorile lungimilor segmentelor sunt obținute din proiecție în plan.

Punct început	X / Y	Punct sfârșit	X / Y	Lungime segment (** (m)
1	494.415,322 342.943,949	2	494.295,496 342.859,354	146.679
2	494.295,496 342.859,354	3	494.312,922 342.853,881	18.265
3	494.312,922 342.853,881	4	494.376,43 342.900,875	79.004
4	494.376,43 342.900,875	1	494.415,322 342.943,949	58.034

** Lungimile segmentelor sunt determinate în planul de proiecție Stereo 70 și sunt rotunjite la 1 milimetru.

*** Distanţa dintre puncte este formată din segmente cumulate ce sunt mai mici decât valoarea 1 milimetru.

Neutilizabil în Circuitul
Civil

**DATE DESPRE IMOBILUL NR. 15974**

Oficiul de Cadastru și Publicitate Imobiliară ARGES
Biroul de Cadastru și Publicitate Imobiliară Costesti

A. Partea I. Descrierea imobilului

TEREN Extravilan

Adresa: Jud. Arges

Nr. Crt	Nr cadastral Nr. topografic	Suprafața* (mp)	Observații / Referințe
A1		13.924	Sector cadastral:52 Teren neimprejmut;

B. Partea II. Proprietari și acte

Inscrieri privitoare la dreptul de proprietate și alte drepturi reale	Referințe
/	
Act Notarial nr. 1.472, din 16/08/2001 emis de BIN Danciu Ilie;	
B1	A1
Intabulare, drept de PROPRIETATE, dobandit prin Iesire Din Indiviziune, cota actuala 1/1, cota initiala 1/1	
1) Protopopescu Nicolae	

C. Partea III. SARCINI .

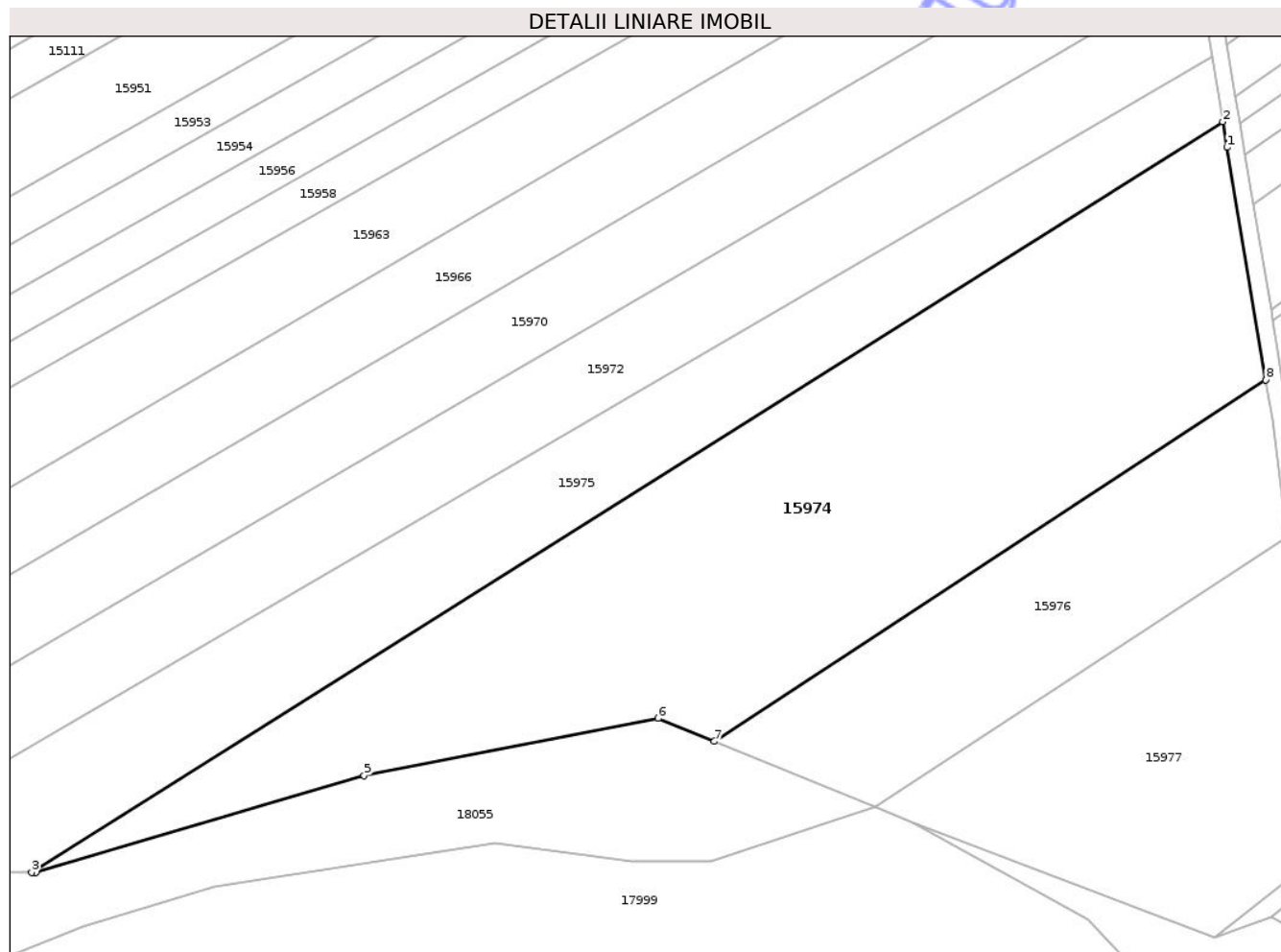
Inscrieri privind dezmembramintele dreptului de proprietate, drepturi reale de garanție și sarcini	Referințe
NU SUNT	

Anexa Nr. 1 La Partea I

Teren

Nr cadastral	Suprafața (mp)*	Observații / Referințe
	13.924	

* Suprafața este determinată în planul de proiecție Stereo 70.



Date referitoare la teren

Crt	Categorie folosință	Intra vilan	Suprafața (mp)	Tarla	Parcelă	Nr. topo	Observații / Referințe
1	arabil	NU	13.924	61	745	-	In act P 745a/3

Lungime Segmente

1) Valorile lungimilor segmentelor sunt obținute din proiecție în plan.

Punct început	X / Y	Punct sfârșit	X / Y	Lungime segment (** (m)
1	494.037,679 342.976,916	2	494.036,66 342.983,042	6.21
2	494.036,66 342.983,042	3	493.750,197 342.802,762	338.47
3	493.750,197 342.802,762	4	493.751,178 342.802,769	0.981
4	493.751,178 342.802,769	5	493.830,12 342.825,991	82.287
5	493.830,12 342.825,991	6	493.900,886 342.839,723	72.086

Punct început	X / Y	Punct sfârșit	X / Y	Lungime segment (** (m)
6	493.900,886 342.839,723	7	493.914,355 342.834,225	14.548
7	493.914,355 342.834,225	8	494.046,976 342.921,049	158.514
8	494.046,976 342.921,049	1	494.037,679 342.976,916	56.635

** Lungimile segmentelor sunt determinate în planul de proiecție Stereo 70 și sunt rotunjite la 1 milimetru.

*** Distanța dintre puncte este formată din segmente cumulate ce sunt mai mici decât valoarea 1 milimetru.

Neutilizabil în Circuitul Civil

**DATE DESPRE IMOBILUL NR. 15971**

Oficiul de Cadastru și Publicitate Imobiliară ARGES
Biroul de Cadastru și Publicitate Imobiliară Costesti

A. Partea I. Descrierea imobilului

TEREN Extravilan

Adresa: Jud. Arges

Nr. Crt	Nr cadastral Nr. topografic	Suprafața* (mp)	Observații / Referințe
A1		800	Sector cadastral:52 Teren neimprejmuit;

B. Partea II. Proprietari și acte

Inscrieri privitoare la dreptul de proprietate și alte drepturi reale	Referințe
/	
Act Notarial nr. 2.145, din 22/05/2003 emis de BIN CIRSTOIU MARIN;	
B1	A1
Intabulare, drept de PROPRIETATE, dobandit prin Iesire Din Indiviziune, cota actuala 1/1, cota initiala 1/1	
1) Soare Neculae	

C. Partea III. SARCINI .


Inscrieri privind dezmembramintele dreptului de proprietate, drepturi reale de garanție și sarcini	Referințe
NU SUNT	

Anexa Nr. 1 La Partea I

Teren

Nr cadastral	Suprafața (mp)*	Observații / Referințe
	800	

* Suprafața este determinată în planul de proiecție Stereo 70.



Date referitoare la teren

Crt	Categorie folosință	Intra vilan	Suprafața (mp)	Tarla	Parcelă	Nr. topo	Observații / Referințe
1	arabil	NU	800	61	741	-	In act P 741/8

Lungime Segmente

1) Valorile lungimilor segmentelor sunt obținute din proiecție în plan.

Punct început	X / Y	Punct sfârșit	X / Y	Lungime segment (** (m)
1	494.289,486 342.861,242	2	494.295,257 342.859,429	6.049
2	494.295,257 342.859,429	3	494.295,496 342.859,354	0.25
3	494.295,496 342.859,354	4	494.415,322 342.943,949	146.679
4	494.415,322 342.943,949	5	494.417,928 342.946,835	3.888
5	494.417,928 342.946,835	6	494.430,593 342.960,862	18.899

Punct început	X / Y	Punct sfârșit	X / Y	Lungime segment (** (m)
6	494.430,593 342.960,862	1	494.289,486 342.861,242	172.729

** Lungimile segmentelor sunt determinate în planul de proiecție Stereo 70 și sunt rotunjite la 1 milimetru.

*** Distanța dintre puncte este formată din segmente cumulate ce sunt mai mici decât valoarea 1 milimetru.

Neutilizabil în Circuitul Civil

**DATE DESPRE IMOBILUL NR. 15972**

Oficiul de Cadastru și Publicitate Imobiliară ARGES
Biroul de Cadastru și Publicitate Imobiliară Costesti

A. Partea I. Descrierea imobilului

TEREN Extravilan

Adresa: Jud. Arges

Nr. Crt	Nr cadastral Nr. topografic	Suprafața* (mp)	Observații / Referințe
A1		7.896	Sector cadastral:52 Teren neimprejmuit;

B. Partea II. Proprietari și acte

Inscrieri privitoare la dreptul de proprietate și alte drepturi reale		Referințe
/		
Hotarare Judecatoreasca nr. 946, din 20/09/2010 emis de JUDECATORIA COSTESTI (SIMION ELENA-DECEDATĂ CONFORM CERTIFICATULUI DE DECES NR. 45, ELIBERAT DE PRIMĂRIA COMUNEI BUZOEȘTI, ÎN DATA DE 11.07.2019);		
B1	Intabulare, drept de PROPRIETATE, dobandit prin lesire Din Indiviziune, cota actuala 1/1, cota initiala 1/1 1) Niță Florea	A1

C. Partea III. SARCINI

Inscrieri privind dezmembramintele dreptului de proprietate, drepturi reale de garanție și sarcini		Referințe
/		
Hotarare Judecatoreasca nr. 946, din 20/09/2010 emis de JUDECATORIA COSTESTI (SIMION ELENA-DECEDATĂ CONFORM CERTIFICATULUI DE DECES NR. 45, ELIBERAT DE PRIMĂRIA COMUNEI BUZOEȘTI, ÎN DATA DE 11.07.2019);		
C1	Intabulare, drept de IPOTECA LEGALA, Valoare:572 LEI 1) SIMION ELENA DEFUNCT:Da	A1

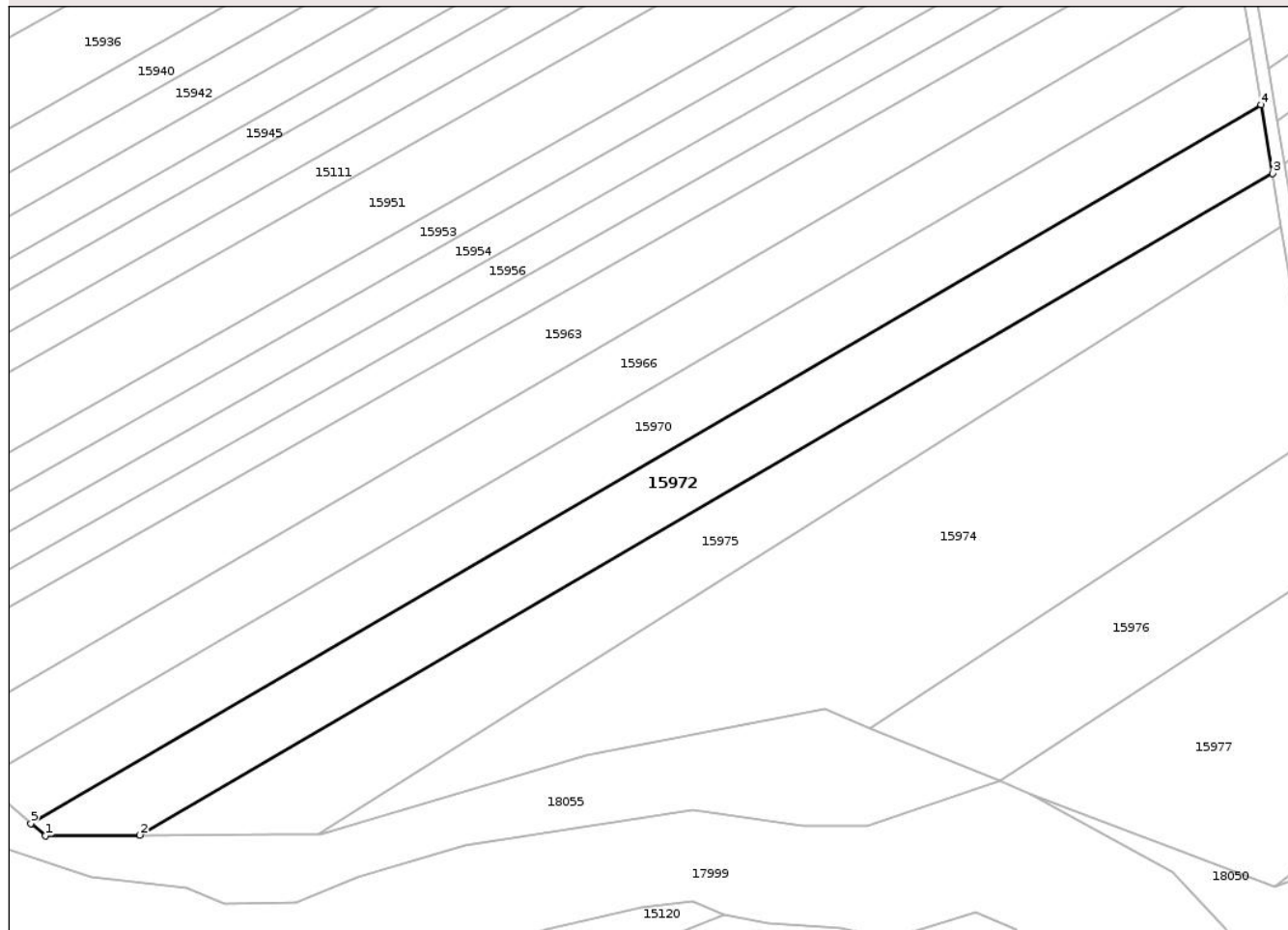
Anexa Nr. 1 La Partea I

Teren

Nr cadastral	Suprafața (mp)*	Observații / Referințe
	7.896	

* Suprafața este determinată în planul de proiecție Stereo 70.

DETALII LINIARE IMOBIL



Date referitoare la teren

Crt	Categorie folosință	Intra vilan	Suprafața (mp)	Tarla	Parcelă	Nr. topo	Observații / Referințe
1	arabil	NU	7.896	61	745	-	In act P 745/5

Lungime Segmente

1) Valorile lungimilor segmentelor sunt obținute din proiecție în plan.

Punct început	X / Y	Punct sfârșit	X / Y	Lungime segment (** (m)
1	493.669,249 342.802,224	2	493.697,371 342.802,411	28.123
2	493.697,371 342.802,411	3	494.034,044 342.998,765	389.748
3	494.034,044 342.998,765	4	494.030,655 343.019,126	20.641
4	494.030,655 343.019,126	5	493.664,994 342.805,866	423.306
5	493.664,994 342.805,866	1	493.669,249 342.802,224	5.601

** Lungimile segmentelor sunt determinate în planul de proiecţie Stereo 70 şi sunt rotunjite la 1 milimetru.

*** Distanţa dintre puncte este formată din segmente cumulate ce sunt mai mici decât valoarea 1 milimetru.

Neutilizabil în Circuitul
Civil



DATE DESPRE IMOBILUL NR. 15975

Oficiul de Cadastru și Publicitate Imobiliară ARGES
Biroul de Cadastru și Publicitate Imobiliară Costesti

A. Partea I. Descrierea imobilului

TEREN Extravilan

Adresa: Jud. Arges

Nr. Crt	Nr cadastral Nr. topografic	Suprafața* (mp)	Observații / Referințe
A1		7.615	Sector cadastral:52 Teren neimprejmuit;

B. Partea II. Proprietari și acte

Inscrieri privitoare la dreptul de proprietate și alte drepturi reale	Referințe	
/		
Act Notarial nr. 4, din 10/01/2001 emis de BIN DANCIU ILIE (ILEANA ELENA-DECEDATĂ CONFORM CERTIFICATULUI DE DECES NR. 50, ELIBERAT DE PRIMĂRIA COMUNEI BUZOEȘTI, ÎN DATA DE 02.08.2015);		
B1	Intabulare, drept de PROPRIETATE, dobândit prin Succesiune, cota actuala 1/12, cota initiala 1/12 1) ILEANA ELENA DEFUNCT:Da	A1
B2	Intabulare, drept de PROPRIETATE, dobândit prin Succesiune, cota actuala 3/12, cota initiala 3/12 1) ILEANA ION	A1
Act Administrativ nr. 58455, din 05/12/1994 emis de CJSDPAT ARGES;		
B3	Intabulare, drept de PROPRIETATE, dobândit prin Reconstituire, cota actuala 8/12, cota initiala 8/12 1) PAUN DOBRA 2) BADEA DUMITRA	A1

C. Partea III. SARCINI .

Inscrieri privind dezmembramintele dreptului de proprietate, drepturi reale de garanție și sarcini	Referințe
NU SUNT	

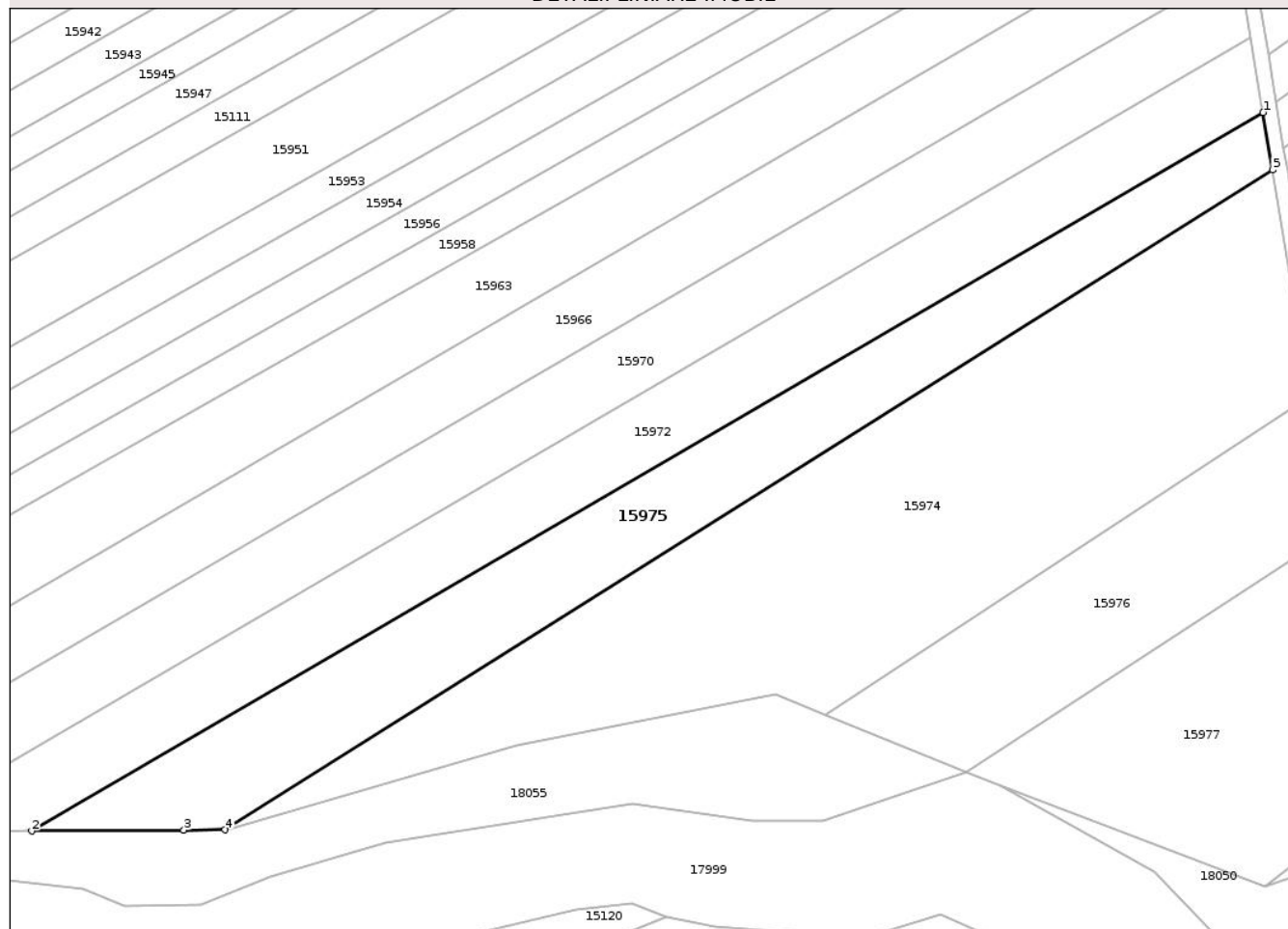
Anexa Nr. 1 La Partea I

Teren

Nr cadastral	Suprafața (mp)*	Observații / Referințe
	7.615	

* Suprafața este determinată în planul de proiecție Stereo 70.

DETALII LINIARE IMOBIL



Date referitoare la teren

Crt	Categorie folosință	Intra vilan	Suprafața (mp)	Tarla	Parcelă	Nr. topo	Observații / Referințe
1	arabil	NU	7.615	61	745	-	In act P 745/4

Lungime Segmente

1) Valorile lungimilor segmentelor sunt obținute din proiecție în plan.

Punct început	X / Y	Punct sfârșit	X / Y	Lungime segment (** (m)
1	494.034,044 342.998,765	2	493.697,371 342.802,411	389.748
2	493.697,371 342.802,411	3	493.738,942 342.802,687	41.572
3	493.738,942 342.802,687	4	493.750,197 342.802,762	11.255
4	493.750,197 342.802,762	5	494.036,66 342.983,042	338.47
5	494.036,66 342.983,042	1	494.034,044 342.998,765	15.939

** Lungimile segmentelor sunt determinate în planul de proiecție Stereo 70 și sunt rotunjite la 1 milimetru.

*** Distanța dintre puncte este formată din segmente cumulate ce sunt mai mici decât valoarea 1 milimetru.

Neutilizabil în Circuitul
Civil

**DATE DESPRE IMOBILUL NR. 15976**

Oficiul de Cadastru și Publicitate Imobiliară ARGES
Biroul de Cadastru și Publicitate Imobiliară Costesti

A. Partea I. Descrierea imobilului

TEREN Extravilan

Adresa: Jud. Arges

Nr. Crt	Nr cadastral Nr. topografic	Suprafața* (mp)	Observații / Referințe
A1		4.758	Sector cadastral:52 Teren neimprejmuit;

B. Partea II. Proprietari și acte

Inscrieri privitoare la dreptul de proprietate și alte drepturi reale	Referințe
/	
Hotarare Judecatoreasca nr. 54, din 22/01/2008 emis de JUDECĂTORIA COSTESTI;	
B1	A1
Intabulare, drept de PROPRIETATE, dobandit prin lesire Din Indiviziune, cota actuala 1/1, cota initiala 1/1 1) GHERGHINA FLOREA	

C. Partea III. SARCINI .

Inscrieri privind dezmembramintele dreptului de proprietate, drepturi reale de garanție și sarcini	Referințe
NU SUNT	

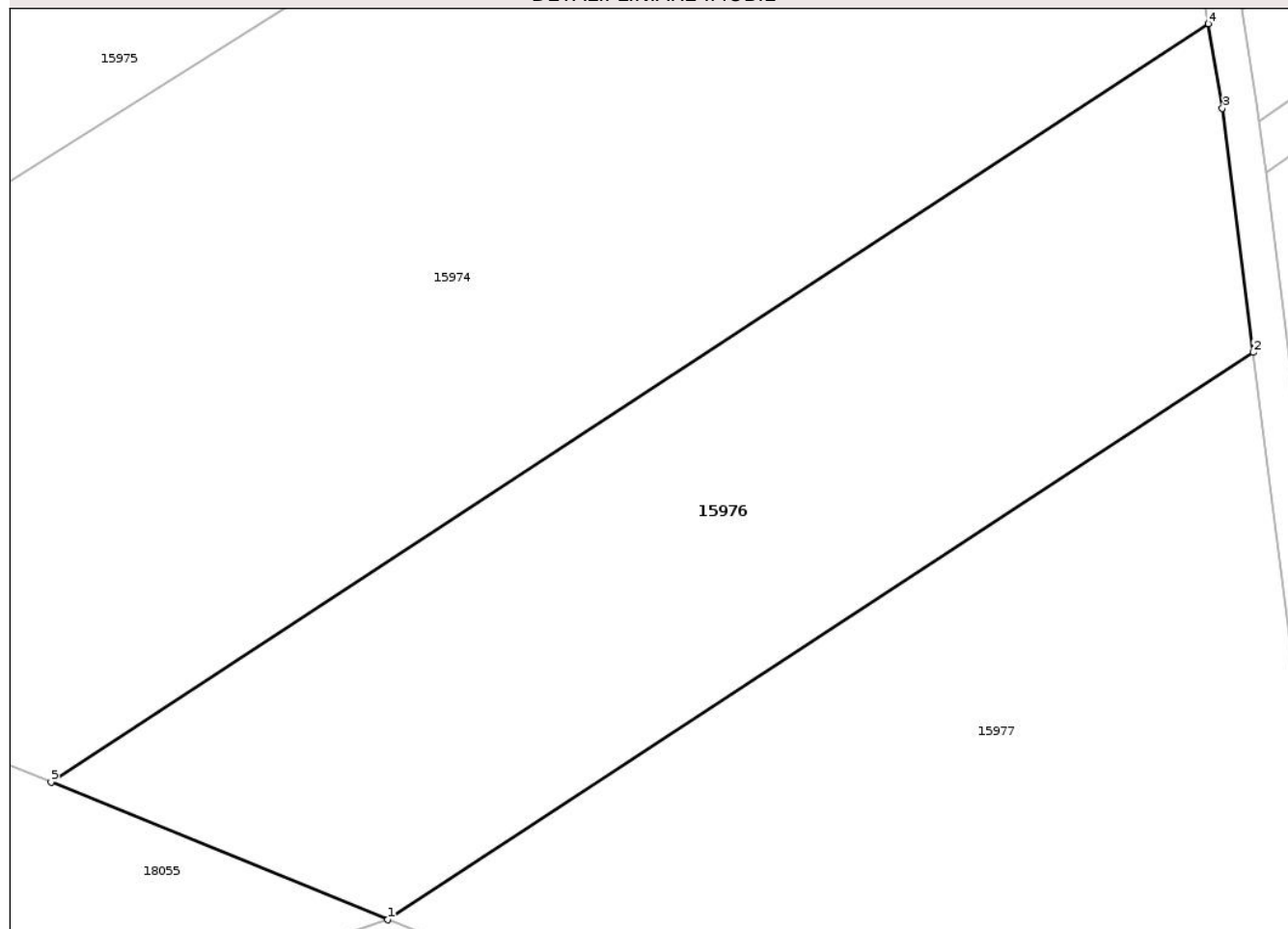
Anexa Nr. 1 La Partea I

Teren

Nr cadastral	Suprafața (mp)*	Observații / Referințe
	4.758	

* Suprafața este determinată în planul de proiecție Stereo 70.

DETALII LINIARE IMOBIL



Date referitoare la teren

Crt	Categorie folosință	Intravilan	Suprafața (mp)	Tarla	Parcelă	Nr. topo	Observații / Referințe
1	arabil	NU	4.758	61	745	-	In act P 745a/2

Lungime Segmente

1) Valorile lungimilor segmentelor sunt obținute din proiecție în plan.

Punct început	X / Y	Punct sfârșit	X / Y	Lungime segment (** (m)
1	493.952,935 342.818,478	2	494.052,125 342.883,416	118.556
2	494.052,125 342.883,416	3	494.048,585 342.911,379	28.186
3	494.048,585 342.911,379	4	494.046,976 342.921,049	9.803
4	494.046,976 342.921,049	5	493.914,355 342.834,225	158.514
5	493.914,355 342.834,225	1	493.952,935 342.818,478	41.67

** Lungimile segmentelor sunt determinate în planul de proiecţie Stereo 70 şi sunt rotunjite la 1 milimetru.

*** Distanţa dintre puncte este formată din segmente cumulate ce sunt mai mici decât valoarea 1 milimetru.

Neutilizabil în Circuitul
Civil

**DATE DESPRE IMOBILUL NR. 15977**

Oficiul de Cadastru și Publicitate Imobiliară ARGES
Biroul de Cadastru și Publicitate Imobiliară Costesti

A. Partea I. Descrierea imobilului

TEREN Extravilan

Adresa: Jud. Arges

Nr. Crt	Nr cadastral Nr. topografic	Suprafața* (mp)	Observații / Referințe
A1		5.329	Sector cadastral:52 Teren neimprejmuit;

B. Partea II. Proprietari și acte

Inscrieri privitoare la dreptul de proprietate și alte drepturi reale	Referințe
/	
Act Administrativ nr. 59851, din 19/12/1994 emis de CJSDPAT ARGES;	
B1	A1
Intabulare, drept de PROPRIETATE, dobandit prin Reconstituire, cota actuala 1/1, cota initiala 1/1	
1) CĂLINESCU I. MARIA	
2) ILIE I. FLOREA	
3) MANEA I. IOANA	

C. Partea III. SARCINI .

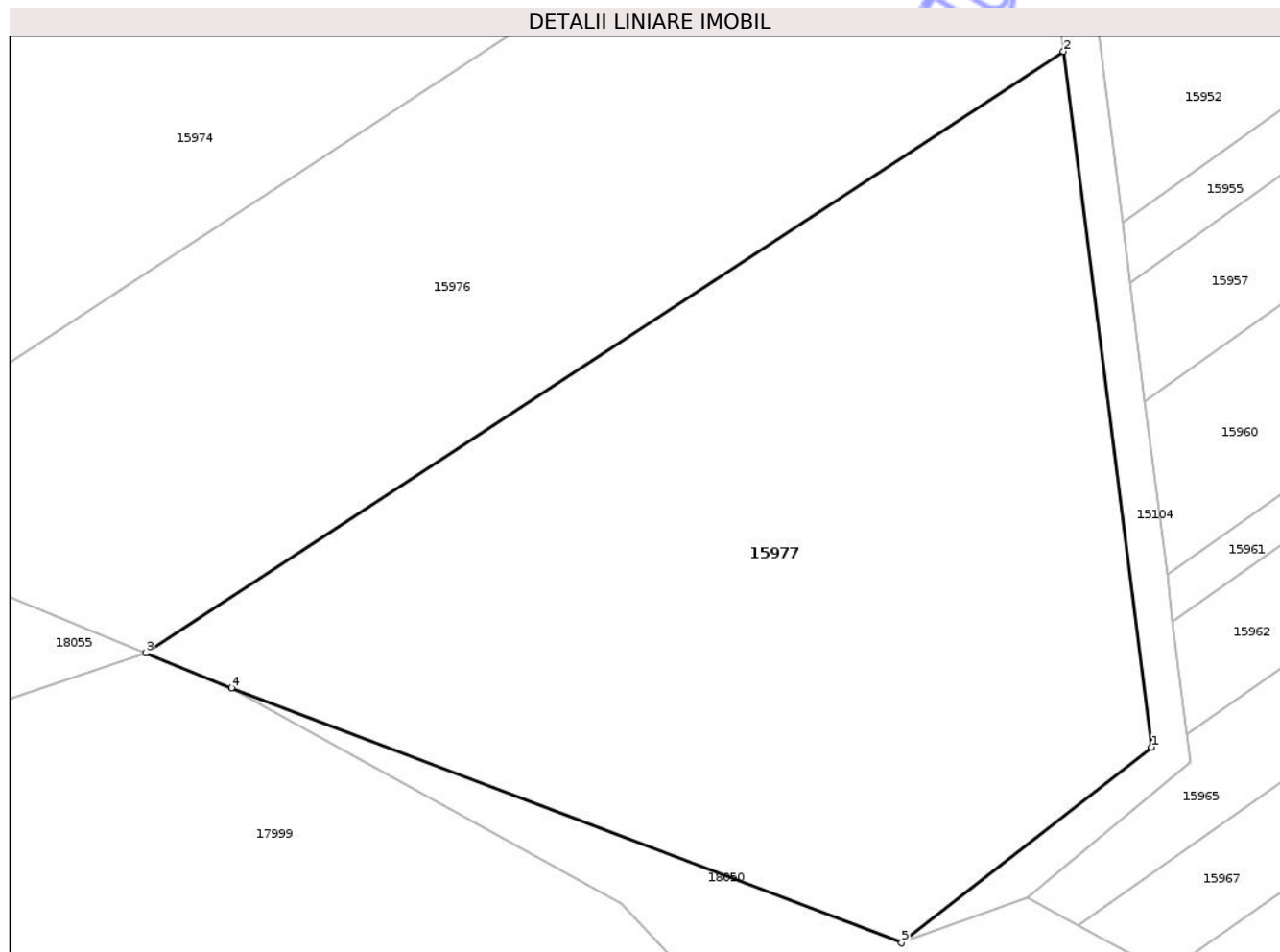
Inscrieri privind dezmembramintele dreptului de proprietate, drepturi reale de garanție și sarcini	Referințe
NU SUNT	

Anexa Nr. 1 La Partea I

Teren

Nr cadastral	Suprafața (mp)*	Observații / Referințe
	5.329	

* Suprafața este determinată în planul de proiecție Stereo 70.



Date referitoare la teren

Crt	Categorie folosință	Intra vilan	Suprafața (mp)	Tarla	Parcelă	Nr. topo	Observații / Referințe
1	arabil	NU	5.329	61	745	-	In act P 7452/1

Lungime Segmente

1) Valorile lungimilor segmentelor sunt obținute din proiecție în plan.

Punct început	X / Y	Punct sfârșit	X / Y	Lungime segment (** (m)
1	494.061,633 342.808,305	2	494.052,125 342.883,416	75.71
2	494.052,125 342.883,416	3	493.952,935 342.818,478	118.556
3	493.952,935 342.818,478	4	493.962,183 342.814,704	9.988
4	493.962,183 342.814,704	5	494.034,641 342.787,175	77.511
5	494.034,641 342.787,175	1	494.061,633 342.808,305	34.279

** Lungimile segmentelor sunt determinate în planul de proiecţie Stereo 70 şi sunt rotunjite la 1 milimetru.

*** Distanţa dintre puncte este formată din segmente cumulate ce sunt mai mici decât valoarea 1 milimetru.

Neutilizabil în Circuitul
Civil

**DATE DESPRE IMOBILUL NR. 15978**

Oficiul de Cadastru și Publicitate Imobiliară ARGES
Biroul de Cadastru și Publicitate Imobiliară Costesti

A. Partea I. Descrierea imobilului

TEREN Extravilan

Adresa: Jud. Arges

Nr. Crt	Nr cadastral Nr. topografic	Suprafața* (mp)	Observații / Referințe
A1		3.150	Sector cadastral:52 Teren neimprejmuit;

B. Partea II. Proprietari și acte

Inscrieri privitoare la dreptul de proprietate și alte drepturi reale	Referințe
/	
Act Administrativ nr. 59851, din 19/12/1994 emis de CJSDPAT ARGES;	
B1	A1
Intabulare, drept de PROPRIETATE, dobandit prin Reconstituire, cota actuala 1/1, cota initiala 1/1	
1) CĂLINESCU I. MARIA	
2) ILIE I. FLOREA	
3) MANEA I. IOANA	

C. Partea III. SARCINI .

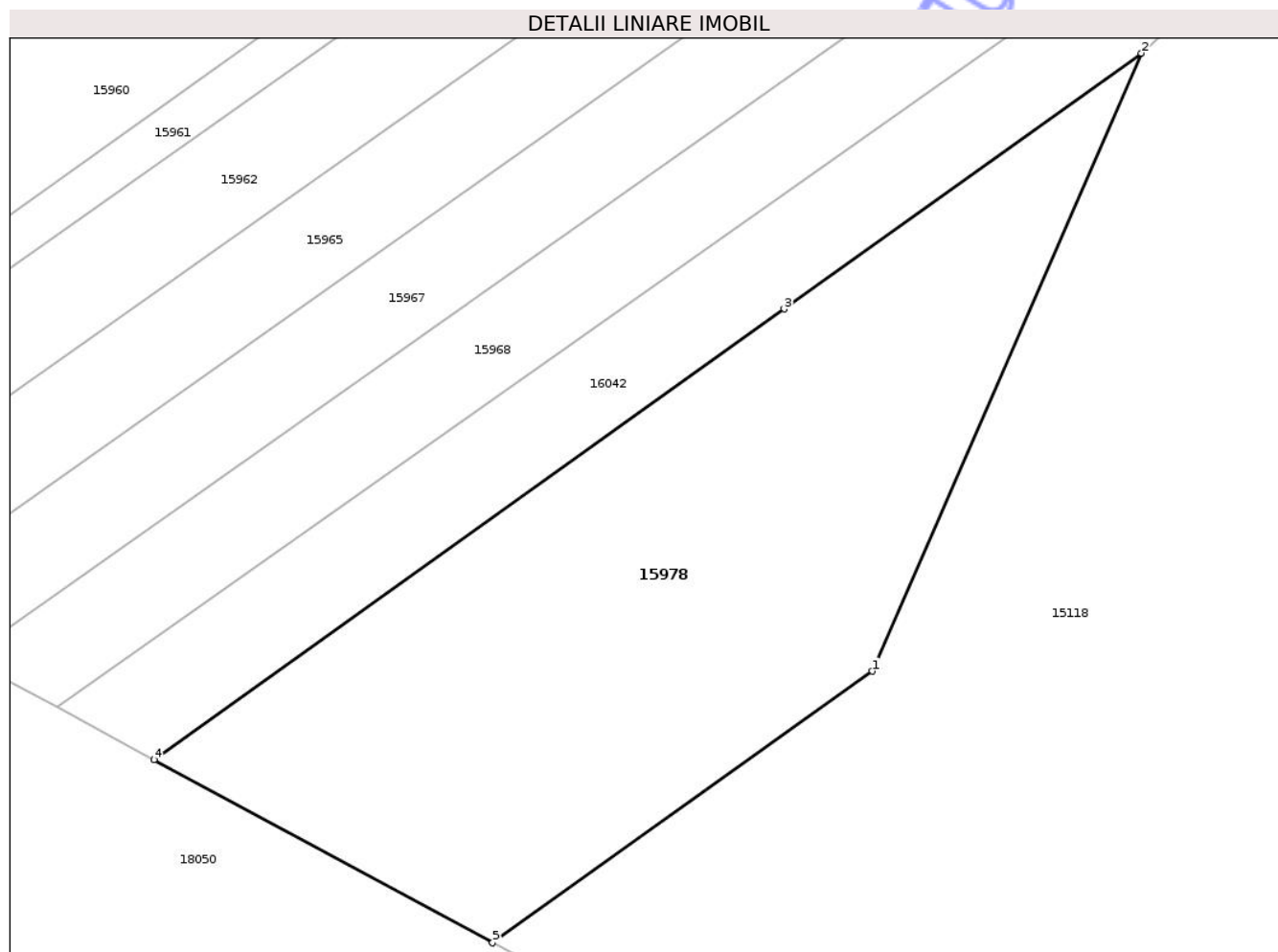
Inscrieri privind dezmembramintele dreptului de proprietate, drepturi reale de garanție și sarcini	Referințe
NU SUNT	

Anexa Nr. 1 La Partea I

Teren

Nr cadastral	Suprafața (mp)*	Observații / Referințe
	3.150	

* Suprafața este determinată în planul de proiecție Stereo 70.



Date referitoare la teren

Crt	Categorie folosință	Intra vilan	Suprafața (mp)	Tarla	Parcelă	Nr. topo	Observații / Referințe
1	arabil	NU	3.150	61	741	-	In act P 741/7

Lungime Segmente

1) Valorile lungimilor segmentelor sunt obținute din proiecție în plan.

Punct început	X / Y	Punct sfârșit	X / Y	Lungime segment (** (m)
1	494.157,63 342.782,578	2	494.185,654 342.846,869	70.133
2	494.185,654 342.846,869	3	494.148,445 342.820,268	45.74
3	494.148,445 342.820,268	4	494.082,832 342.773,36	80.656
4	494.082,832 342.773,36	5	494.118,102 342.754,318	40.082
5	494.118,102 342.754,318	1	494.157,63 342.782,578	48.591

** Lungimile segmentelor sunt determinate în planul de proiecție Stereo 70 și sunt rotunjite la 1 milimetru.

*** Distanța dintre puncte este formată din segmente cumulate ce sunt mai mici decât valoarea 1 milimetru.

Neutilizabil în Circuitul
Civil



DATE DESPRE IMOBILUL NR. 15979

Oficiul de Cadastru și Publicitate Imobiliară ARGES
Biroul de Cadastru și Publicitate Imobiliară Costesti

A. Partea I. Descrierea imobilului

TEREN Necunoscut

Adresa: Loc. Bujoreni, Str Principala, Jud. Arges

Nr. Crt	Nr cadastral Nr. topografic	Suprafața* (mp)	Observații / Referințe
A1	82845	8.253	Sector cadastral:38 Teren imprejmuit;

Construcții

Crt	Nr cadastral Nr. topografic	Adresa	Observații / Referințe
A1.3	82845-C3	Loc. Bujoreni, Str Principala, Jud. Arges	Nr. niveluri:1; S. construita la sol:76 mp; Proprietari: Scarlat Liliana si Ilie Ioana Construita in anul 1973 din paiana. Nu detine Certificat de performanta energetica
A1.4	82845-C4	Loc. Bujoreni, Str Principala, Jud. Arges	Nr. niveluri:1; S. construita la sol:20 mp; Proprietari: Scarlat Liliana si Ilie Ioana Construita in anul 1973 din paiana. Nu detine Certificat de performanta energetica
A1.5	82845-C5	Loc. Bujoreni, Str Principala, Jud. Arges	Nr. niveluri:1; S. construita la sol:34 mp; Proprietari: Scarlat Liliana si Ilie Ioana Construita in anul 1973 din lemn Nu detine Certificat de performanta energetica
A1.6	82845-C6	Loc. Bujoreni, Str Principala, Jud. Arges	Nr. niveluri:1; S. construita la sol:12 mp; Proprietari: Scarlat Liliana si Ilie Ioana Construita in anul 1973 din lemn Nu detine Certificat de performanta energetica

B. Partea II. Proprietari și acte

Inscrieri privitoare la dreptul de proprietate și alte drepturi reale	Referințe
464 / 17/01/2017	
Act Notarial nr. 11, din 10/01/2017 emis de Dumitru Sanda Magdalena;	
B1	Se infiinteaza cartea funciara 82845 a imobilului cu numarul cadastral 82845/Buzoesti, rezultat din dezmembrarea imobilului cu numarul cadastral 81050, in scris in cartea funciara 81050;
	A1
Act Administrativ nr. 58465, din 05/12/1994 emis de CJSDPAT ARGES (act notarial nr. 192/08-12-2011 emis de N.P. DUMITRU SANDA MAGDALENA; act administrativ nr. 23/28-05-1997 emis de PRIMARIA BUZOESTI; act administrativ nr. 6582/29-12-2011 emis de PRIMARIA BUZOESTI; act administrativ nr. 6583/29-12-2011 emis de PRIMARIA BUZOESTI);	
B2	Intabulare, drept de PROPRIETATE bun propriu,, dobandit prin Succesiune, cota actuala 1/1, cota initiala 1/1 1) SCARLAT LILIANA OBSERVATII: pozitie transcrisa din CF 81050/Buzoesti, in scrisa prin incheierea nr. 135 din 12/01/2012;
	A1
B3	Intabulare, drept de PROPRIETATE bun propriu,, dobandit prin Succesiune, cota actuala 1/2, cota initiala 1/2 1) SCARLAT LILIANA OBSERVATII: pozitie transcrisa din CF 81050/Buzoesti, in scrisa prin incheierea nr. 135 din 12/01/2012;
	A1.3, A1.4, A1.5, A1.6
Act Notarial nr. 23, din 18/01/2013 emis de DUMITRU SANDA MAGDALENA;	
B4	Intabulare, drept de PROPRIETATE, dobandit prin Conventie, cota actuala 1/2, cota initiala 1/2 1) SCARLAT LILIANA 2) SCARLAT ILIE, soti OBSERVATII: pozitie transcrisa din CF 81050/Buzoesti, in scrisa prin incheierea nr. 518 din 21/01/2013;
	A1.3, A1.4, A1.5, A1.6

C. Partea III. SARCINI

Inscrieri privind dezmembramintele dreptului de proprietate, drepturi reale de garanție și sarcini	Referințe
464 / 17/01/2017	
Act Notarial nr. 23, din 18/01/2013 emis de DUMITRU SANDA MAGDALENA;	
C6	se inscrie ipoteca legala in vederea garantarii executarii obligatiei de intretinere si ingrijire
	A1.3, A1.4, A1.5, A1.6

Inscrieri privind dezmembramintele dreptului de proprietate, drepturi reale de garanție și sarcini	Referințe
1) ILIE IOANA, vaduva OBSERVATII: pozitie transcrisa din CF 81050/Buzoesti, inscrisa prin incheierea nr. 518 din 21/01/2013;	

Neutilizabil în Circuitul Civil

Lungime Segmente

1) Valorile lungimilor segmentelor sunt obținute din proiecție în plan.

Punct început	X / Y	Punct sfârșit	X / Y	Lungime segment (** (m)
1	493.632,465 344.468,736	2	493.641,961 344.457,547	14.675
2	493.641,961 344.457,547	3	493.663,143 344.475,584	27.821
3	493.663,143 344.475,584	4	493.763,299 344.554,248	127.355
4	493.763,299 344.554,248	5	493.794,79 344.584,012	43.331
5	493.794,79 344.584,012	6	493.809,159 344.597,593	19.771
6	493.809,159 344.597,593	7	493.821,368 344.608,795	16.569
7	493.821,368 344.608,795	8	494.016,274 344.787,624	264.515
8	494.016,274 344.787,624	9	494.009,245 344.793,342	9.061
9	494.009,245 344.793,342	10	494.005,734 344.796,199	4.527
10	494.005,734 344.796,199	11	493.749,429 344.567,81	343.298
11	493.749,429 344.567,81	12	493.747,349 344.566,092	2.698
12	493.747,349 344.566,092	13	493.663,742 344.497,033	108.44
13	493.663,742 344.497,033	14	493.653,362 344.489,488	12.832
14	493.653,362 344.489,488	15	493.629,875 344.472,417	29.035
15	493.629,875 344.472,417	1	493.632,465 344.468,736	4.501

** Lungimile segmentelor sunt determinate în planul de proiecție Stereo 70 și sunt rotunjite la 1 milimetru.

*** Distanța dintre puncte este formată din segmente cumulate ce sunt mai mici decât valoarea 1 milimetru.

**DATE DESPRE IMOBILUL NR. 15980**

Oficiul de Cadastru și Publicitate Imobiliară ARGES
Biroul de Cadastru și Publicitate Imobiliară Costesti

A. Partea I. Descrierea imobilului

TEREN Necunoscut

Adresa: Loc. Bujoreni, Str Principala, Jud. Arges

Nr. Crt	Nr cadastral Nr. topografic	Suprafața* (mp)	Observații / Referințe
A1	82844	5.134	Sector cadastral:38 Teren imprejmuit;

Construcții

Crt	Nr cadastral Nr. topografic	Adresa	Observații / Referințe
A1.1	82844-C1	Loc. Bujoreni, Str Principala, Jud. Arges	Nr. niveluri:1; S. construita la sol:76 mp; Proprietar: Scarlat Ilie Construita in anul 1999 din caramida.Nu detine Certificat de performanta energetica
A1.2	82844-C2	Loc. Bujoreni, Str Principala, Jud. Arges	Nr. niveluri:1; S. construita la sol:71 mp; Proprietar: Scarlat Ilie Construita in anul 2000 din BCA.Nu detine Certificat de performanta energetica
A1.3		Loc. Bujoreni, Str Principala, Jud. Arges	Nr. niveluri:1; S. construita la sol:69 mp;
A1.4		Loc. Bujoreni, Str Principala, Jud. Arges	Nr. niveluri:1; S. construita la sol:20 mp;

B. Partea II. Proprietari și acte

Inscrieri privitoare la dreptul de proprietate și alte drepturi reale		Referințe
464 / 17/01/2017		
Act Notarial nr. 11, din 10/01/2017 emis de Dumitru Sanda Magdalena;		
B1	Se infiinteaza cartea funciara 82844 a imobilului cu numarul cadastral 82844/Buzoesti, rezultat din dezmembrarea imobilului cu numarul cadastral 81050 inscris in cartea funciara 81050;	A1
465 / 17/01/2017		
Act Notarial nr. 13, din 10/01/2017 emis de Dumitru Sanda Magdalena (act administrativ nr 64 din 02.10.2013, emis de PRIMARIA BUZOESTI);		
B5	Intabulare, drept de PROPRIETATE bun propriu, dobandit prin Conventie, cota actuala 1/1, cota initiala 1/1 1) COSTACHE DORINA-LUCIANA	A1, A1.1, A1.2
/		
Act Administrativ nr. Adeverinta nr. 7870, din 26/08/2025 emis de PRIMĂRIA COMUNEI BUZOESTI;		
B7	Intabulare, drept de PROPRIETATE, dobandit prin Construire, cota actuala 1/1, cota initiala 1/1 1) COSTACHE DORINA-LUCIANA	A1.3, A1.4

C. Partea III. SARCINI .

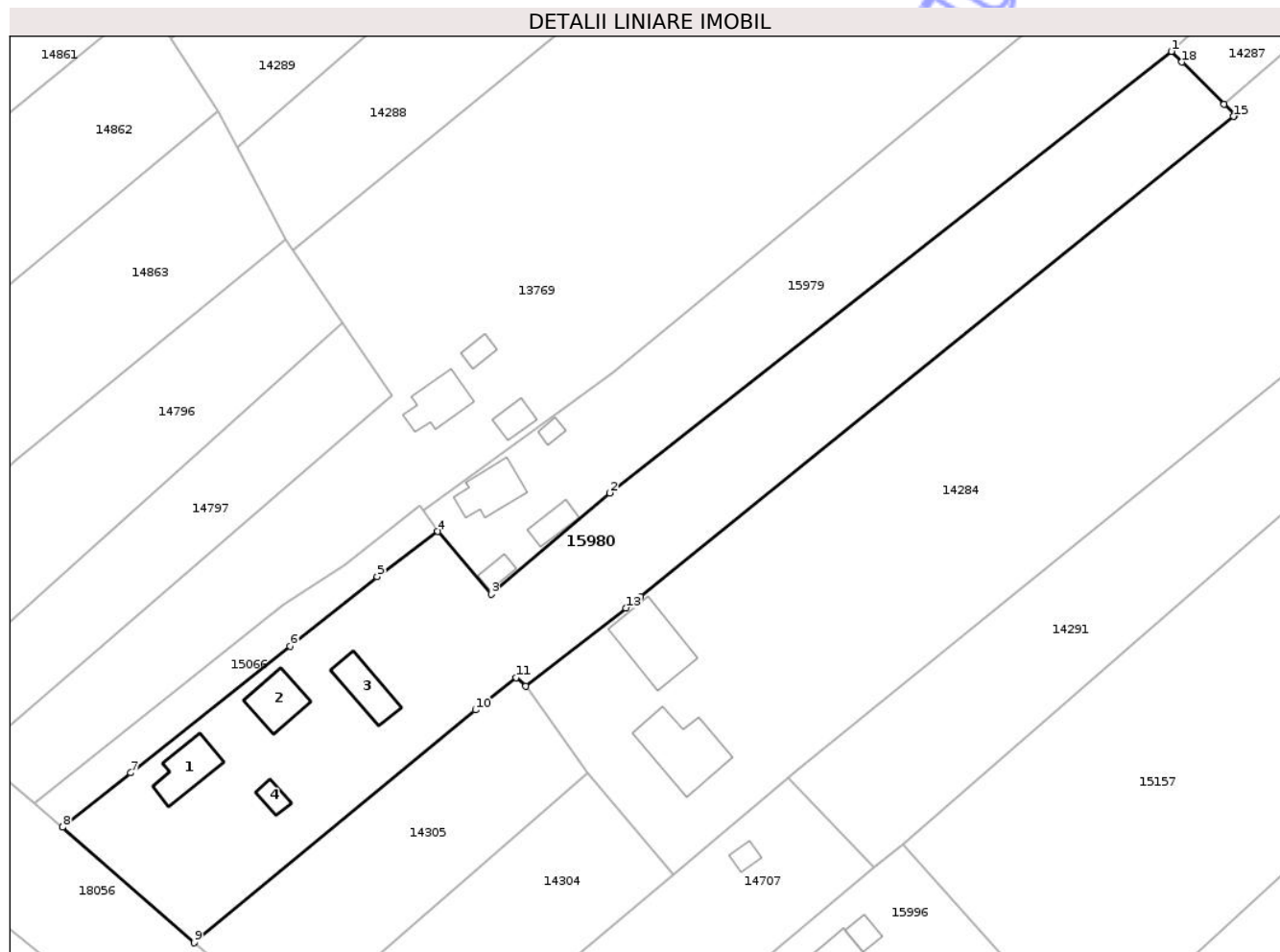
Inscrieri privind dezmembramintele dreptului de proprietate, drepturi reale de garanție și sarcini	Referințe
NU SUNT	

Anexa Nr. 1 La Partea I

Teren

Nr cadastral	Suprafața (mp)*	Observații / Referințe
82844	5.134	

* Suprafața este determinată în planul de proiecție Stereo 70.



Date referitoare la teren

Crt	Categorie folosință	Intravilan	Suprafața (mp)	Tarla	Parcelă	Nr. topo	Observații / Referințe
1	curți constructii	DA	394	4	95	-	In act P 95/1
3	arabil	DA	2.389	4	95	-	In act P 95/1
5	arabil	NU	2.351	11	234	-	In act P 95/1

Date referitoare la construcții

Crt	Număr	Destinație construcție	Supraf. (mp)	Situație juridică	Observații / Referințe
A1.1	82844-C1	construcții de locuințe	76	Cu acte	Nr. niveluri:1; S. construită la sol:76 mp; Proprietar: Scarlat Ilie Construită în anul 1999 din caramida.Nu detine Certificat de performanță energetică
A1.2	82844-C2	construcții anexa	71	Cu acte	Nr. niveluri:1; S. construită la sol:71 mp; Proprietar: Scarlat Ilie Construită în anul 2000 din BCA.Nu detine Certificat de performanță energetică
A1.3		construcții anexa	69	Cu acte	Nr. niveluri:1; S. construită la sol:69 mp;
A1.4		construcții anexa	20	Cu acte	Nr. niveluri:1; S. construită la sol:20 mp;

Lungime Segmente

1) Valorile lungimilor segmentelor sunt obținute din proiecție în plan.

Punct început	X / Y	Punct sfârșit	X / Y	Lungime segment (** (m)
1	493.763,299 344.554,248	2	493.663,143 344.475,584	127.355
2	493.663,143 344.475,584	3	493.641,961 344.457,547	27.821
3	493.641,961 344.457,547	4	493.632,465 344.468,736	14.675
4	493.632,465 344.468,736	5	493.621,662 344.460,662	13.487
5	493.621,662 344.460,662	6	493.606,104 344.448,3	19.871
6	493.606,104 344.448,3	7	493.577,705 344.425,733	36.274
7	493.577,705 344.425,733	8	493.565,538 344.416,065	15.54
8	493.565,538 344.416,065	9	493.589,016 344.395,482	31.223
9	493.589,016 344.395,482	10	493.639,166 344.436,937	65.066
10	493.639,166 344.436,937	11	493.646,418 344.442,678	9.249
11	493.646,418 344.442,678	12	493.648,167 344.441,22	2.277
12	493.648,167 344.441,22	13	493.665,988 344.455,108	22.593
13	493.665,988 344.455,108	14	493.668,593 344.457,138	3.303
14	493.668,593 344.457,138	15	493.774,354 344.542,672	136.02
15	493.774,354 344.542,672	16	493.774,609 344.542,879	0.328
16	493.774,609 344.542,879	17	493.772,682 344.544,816	2.732
17	493.772,682 344.544,816	18	493.765,188 344.552,349	10.626
18	493.765,188 344.552,349	1	493.763,299 344.554,248	2.679

** Lungimile segmentelor sunt determinate în planul de proiecție Stereo 70 și sunt rotunjite la 1 milimetru.

*** Distanța dintre puncte este formată din segmente cumulate ce sunt mai mici decât valoarea 1 milimetru.

**DATE DESPRE IMOBILUL NR. 15983**

Oficiul de Cadastru și Publicitate Imobiliară ARGES
Biroul de Cadastru și Publicitate Imobiliară Costesti

A. Partea I. Descrierea imobilului

TEREN Intravilan

Adresa: Loc. Vulpești, Jud. Arges

Nr. Crt	Nr cadastral Nr. topografic	Suprafața* (mp)	Observații / Referințe
A1		978	Sector cadastral:36 Teren neimprejmuit;

Construcții

Crt	Nr cadastral Nr. topografic	Adresa	Observații / Referințe
A1.1		Loc. Vulpești, Jud. Arges	Nr. niveluri:1; S. construita la sol:233 mp;

B. Partea II. Proprietari și acte

Inscrieri privitoare la dreptul de proprietate și alte drepturi reale	Referințe	
/		
Act Administrativ nr. Adeverinta nr. 7870, din 26/08/2025 emis de PRIMARIA COMUNEI BUZOESTI;		
B1	Inscrierea posesiei, drept de PROPRIETATE, dobandit prin Lege, cota actuala 1/1, cota initiala 1/1 1) NEIDENTIFICAT NEIDENTIFICAT, CIF:0000000000000	A1
Act Normativ nr. Legea 7, din 13/03/1996 emis de PARLAMENTUL ROMANIEI (art.13);		
B2	Se noteaza mentiunea de proprietar neidentificat.	A1
Act Administrativ nr. Adeverinta nr. 7870, din 26/08/2025 emis de PRIMĂRIA COMUNEI BUZOESTI;		
B3	Intabulare, drept de PROPRIETATE, dobandit prin Construire, cota actuala 1/1, cota initiala 1/1 1) NEIDENTIFICAT NEIDENTIFICAT, CIF:0000000000000	A1.1

C. Partea III. SARCINI .

Inscrieri privind dezmembramintele dreptului de proprietate, drepturi reale de garanție și sarcini	Referințe
NU SUNT	

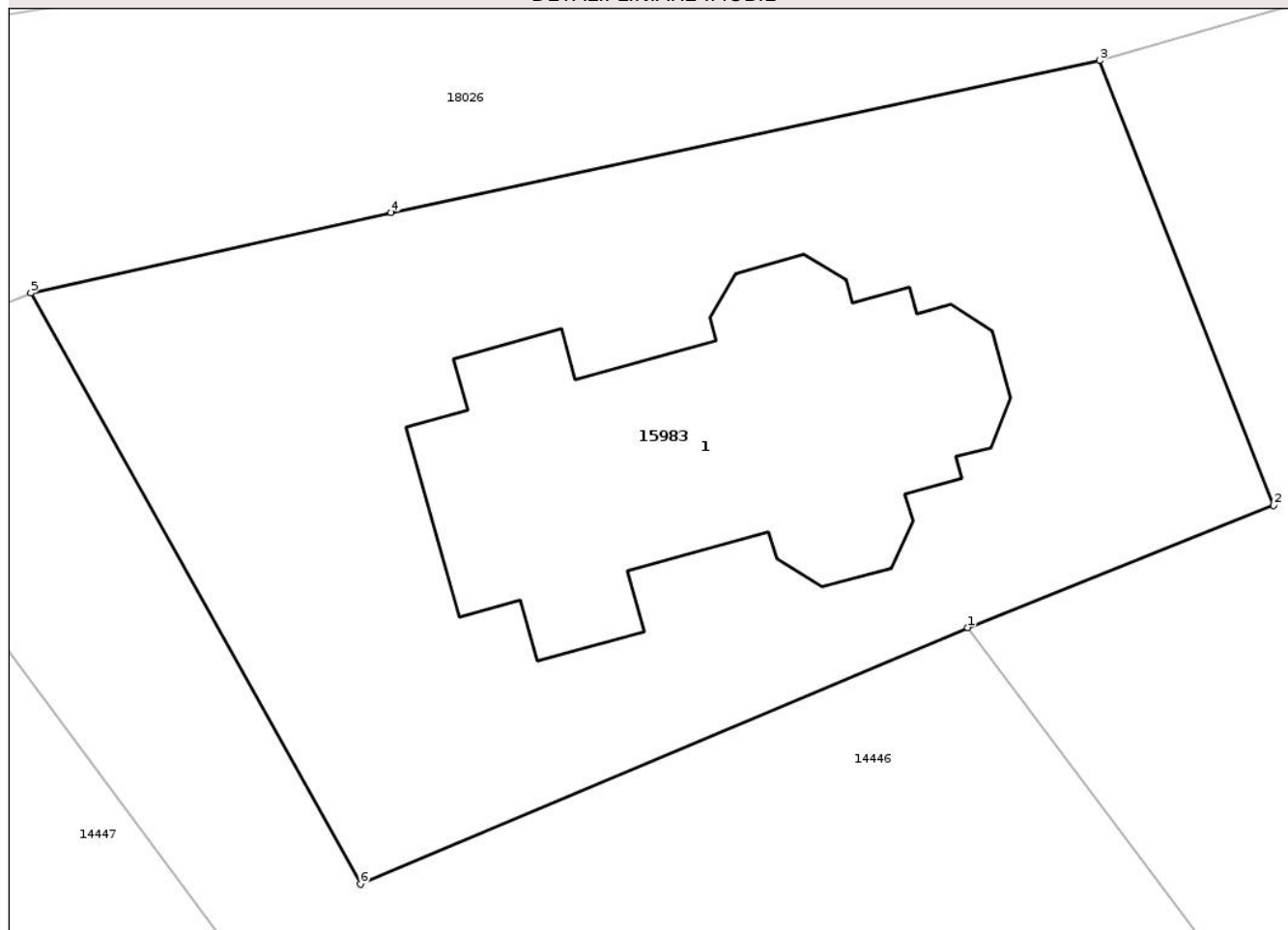
Anexa Nr. 1 La Partea I

Teren

Nr cadastral	Suprafața (mp)*	Observații / Referințe
	978	

* Suprafața este determinată în planul de proiecție Stereo 70.

DETALII LINIARE IMOBIL



Date referitoare la teren

Crt	Categorie folosință	Intra vilan	Suprafața (mp)	Tarla	Parcelă	Nr. topo	Observații / Referințe
1	curți constructii	DA	978	16	509	-	

Date referitoare la construcții

Crt	Număr	Destinație construcție	Supraf. (mp)	Situație juridică	Observații / Referințe
A1.1		construcții administrative și social culturale	233	Cu acte	Nr. niveluri:1; S. construita la sol:233 mp;

Lungime Segmente

1) Valorile lungimilor segmentelor sunt obținute din proiecție în plan.

Punct început	X / Y	Punct sfârșit	X / Y	Lungime segment (** (m)
1	495.253,684 344.319,49	2	495.266,154 344.324,469	13.427
2	495.266,154 344.324,469	3	495.259,07 344.342,593	19.459
3	495.259,07 344.342,593	4	495.230,195 344.336,4	29.532

Punct început	X / Y	Punct sfârșit	X / Y	Lungime segment (** (m)
4	495.230,195 344.336,4	5	495.215,511 344.333,116	15.047
5	495.215,511 344.333,116	6	495.228,936 344.309,04	27.566
6	495.228,936 344.309,04	1	495.253,684 344.319,49	26.864

** Lungimile segmentelor sunt determinate în planul de proiecție Stereo 70 și sunt rotunjite la 1 milimetru.

*** Distanța dintre puncte este formată din segmente cumulate ce sunt mai mici decât valoarea 1 milimetru.

Neutilizabil în Circuitul Civil

**DATE DESPRE IMOBILUL NR. 15984**

Oficiul de Cadastru și Publicitate Imobiliară ARGES
Biroul de Cadastru și Publicitate Imobiliară Costesti

A. Partea I. Descrierea imobilului

TEREN Intravilan

Adresa: Loc. Vulpesti, Jud. Arges

Nr. Crt	Nr cadastral Nr. topografic	Suprafața* (mp)	Observații / Referințe
A1		1.010	Sector cadastral:36 Teren neimprejmuit;

B. Partea II. Proprietari și acte

Inscrieri privitoare la dreptul de proprietate și alte drepturi reale	Referințe
/	
Act Administrativ nr. Adeverinta nr. 7870, din 26/08/2025 emis de PRIMARIA COMUNEI BUZOESTI;	
B1	Inscrierea posesiei, drept de PROPRIETATE, dobandit prin Lege, cota actuala 1/1, cota initiala 1/1
	1) NEIDENTIFICAT NEIDENTIFICAT, CIF:0000000000000
Act Normativ nr. Legea 7, din 13/03/1996 emis de PARLAMENTUL ROMANIEI (art.13);	
B2	Se noteaza mentiunea de proprietar neidentificat.

C. Partea III. SARCINI .

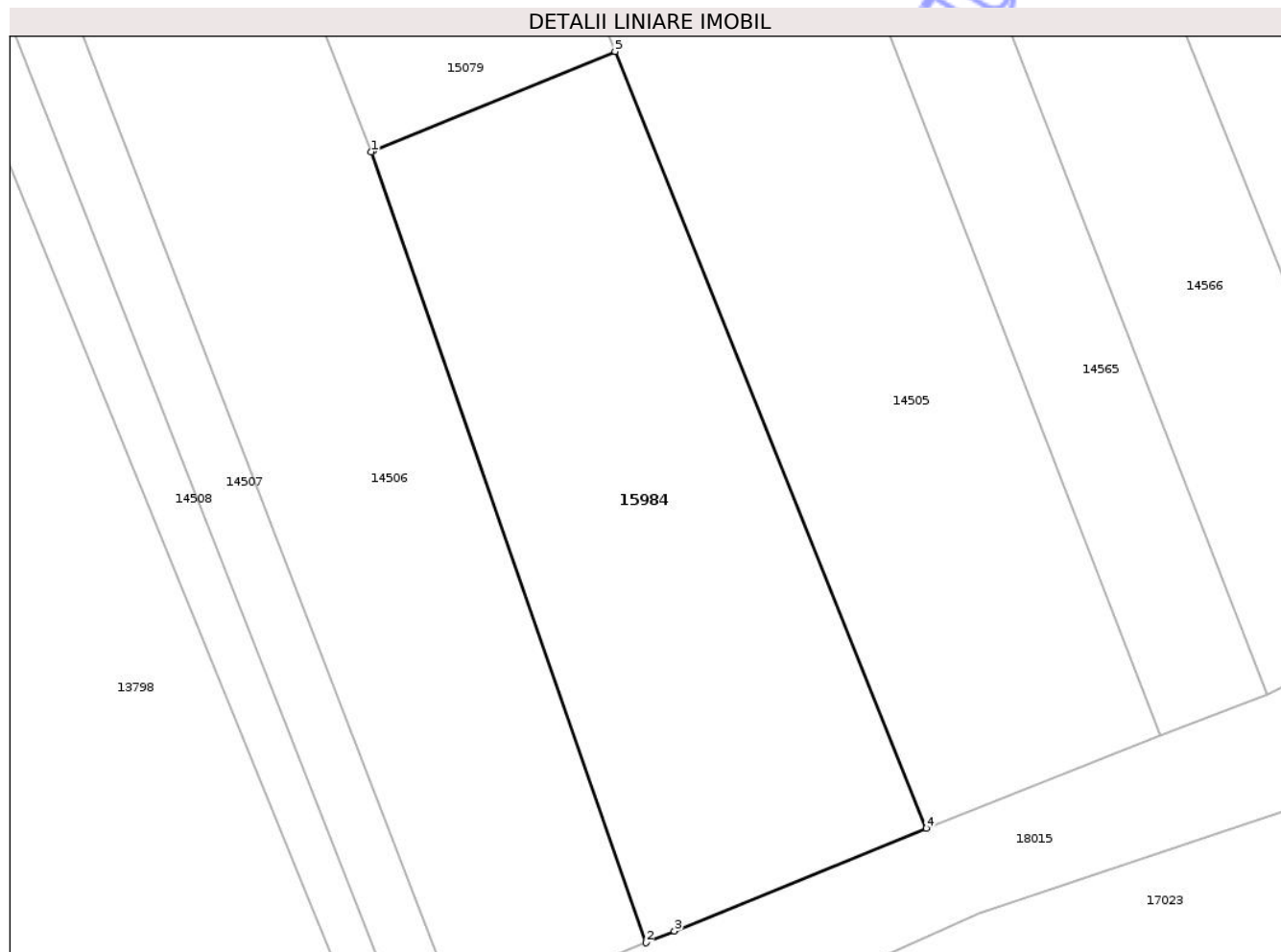
Inscrieri privind dezmembramintele dreptului de proprietate, drepturi reale de garanție și sarcini	Referințe
NU SUNT	

Anexa Nr. 1 La Partea I

Teren

Nr cadastral	Suprafața (mp)*	Observații / Referințe
	1.010	

* Suprafața este determinată în planul de proiecție Stereo 70.



Date referitoare la teren

Crt	Categorie folosință	Intra vilan	Suprafața (mp)	Tarla	Parcelă	Nr. topo	Observații / Referințe
1	arabil	DA	1.010	33	445	-	

Lungime Segmente

1) Valorile lungimilor segmentelor sunt obținute din proiecție în plan.

Punct început	X / Y	Punct sfârșit	X / Y	Lungime segment (** (m)
1	495.686,985 343.786,384	2	495.704,91 343.734,779	54.629
2	495.704,91 343.734,779	3	495.706,788 343.735,544	2.028
3	495.706,788 343.735,544	4	495.723,229 343.742,241	17.753
4	495.723,229 343.742,241	5	495.702,912 343.792,938	54.617
5	495.702,912 343.792,938	6	495.687,084 343.786,473	17.097

Punct început	X / Y	Punct sfârșit	X / Y	Lungime segment (** (m)
6	495.687,084 343.786,473	1	495.686,985 343.786,384	0.133

** Lungimile segmentelor sunt determinate în planul de proiecție Stereo 70 și sunt rotunjite la 1 milimetru.

*** Distanța dintre puncte este formată din segmente cumulate ce sunt mai mici decât valoarea 1 milimetru.

Neutilizabil în Circuitul Civil

**DATE DESPRE IMOBILUL NR. 15985**

Oficiul de Cadastru și Publicitate Imobiliară ARGES
Biroul de Cadastru și Publicitate Imobiliară Costesti

A. Partea I. Descrierea imobilului

TEREN Intravilan

Adresa: Loc. Vulpesti, Jud. Arges

Nr. Crt	Nr cadastral Nr. topografic	Suprafața* (mp)	Observații / Referințe
A1		111	Sector cadastral:59 Teren imprejmuit;

B. Partea II. Proprietari și acte

Inscrieri privitoare la dreptul de proprietate și alte drepturi reale	Referințe
/	
Act Administrativ nr. Adeverinta nr. 7870, din 26/08/2025 emis de PRIMARIA COMUNEI BUZOESTI;	
B1	Inscrierea posesiei, drept de PROPRIETATE, dobandit prin Lege, cota actuala 1/1, cota initiala 1/1
	1) NEIDENTIFICAT NEIDENTIFICAT, CIF:0000000000000
Act Normativ nr. Legea 7, din 13/03/1996 emis de PARLAMENTUL ROMANIEI (art.13);	
B2	Se noteaza mentiunea de proprietar neidentificat.

C. Partea III. SARCINI .

Inscrieri privind dezmembramintele dreptului de proprietate, drepturi reale de garanție și sarcini	Referințe
NU SUNT	

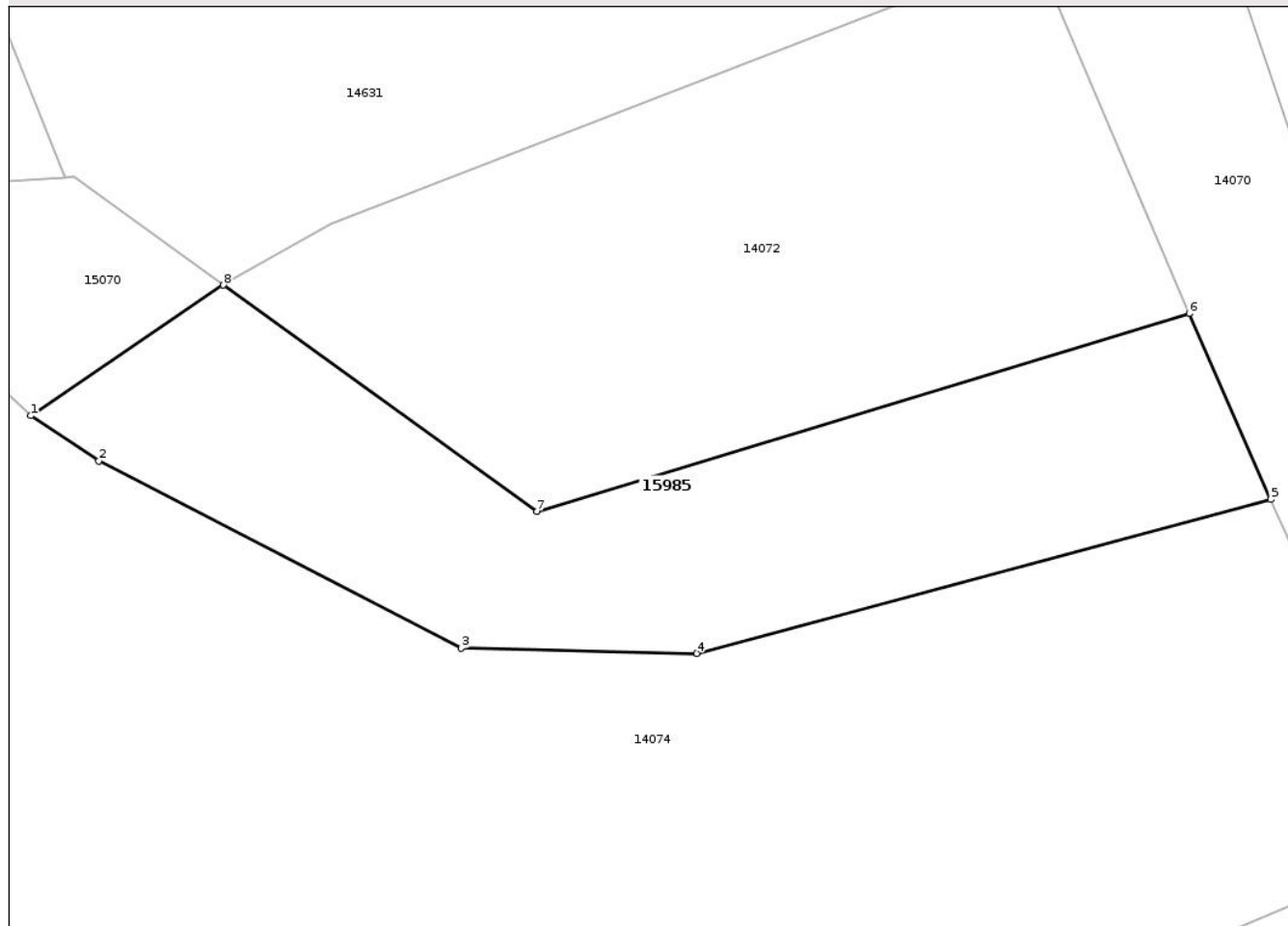
Anexa Nr. 1 La Partea I

Teren

Nr cadastral	Suprafața (mp)*	Observații / Referințe
	111	

* Suprafața este determinată în planul de proiecție Stereo 70.

DETALII LINIARE IMOBIL



Date referitoare la teren

Crt	Categorie folosință	Intra vilan	Suprafața (mp)	Tarla	Parcelă	Nr. topo	Observații / Referințe
1	drum	DA	111	13	415	-	

Lungime Segmente

1) Valorile lungimilor segmentelor sunt obținute din proiecție în plan.

Punct început	X / Y	Punct sfârșit	X / Y	Lungime segment (** (m)
1	495.845,564 344.182,002	2	495.847,096 344.180,989	1.837
2	495.847,096 344.180,989	3	495.855,23 344.176,78	9.158
3	495.855,23 344.176,78	4	495.860,52 344.176,666	5.291
4	495.860,52 344.176,666	5	495.873,421 344.180,12	13.355
5	495.873,421 344.180,12	6	495.871,588 344.184,292	4.557

Punct început	X / Y	Punct sfârșit	X / Y	Lungime segment (** (m)
6	495.871,588 344.184,292	7	495.856,933 344.179,857	15.311
7	495.856,933 344.179,857	8	495.849,889 344.184,933	8.682
8	495.849,889 344.184,933	1	495.845,564 344.182,002	5.225

** Lungimile segmentelor sunt determinate în planul de proiecție Stereo 70 și sunt rotunjite la 1 milimetru.

*** Distanța dintre puncte este formată din segmente cumulate ce sunt mai mici decât valoarea 1 milimetru.

Neutilizabil în Circuitul Civil

**DATE DESPRE IMOBILUL NR. 15986**

Oficiul de Cadastru și Publicitate Imobiliară ARGES
Biroul de Cadastru și Publicitate Imobiliară Costesti

A. Partea I. Descrierea imobilului

TEREN Extravilan

Adresa: Jud. Arges

Nr. Crt	Nr cadastral Nr. topografic	Suprafața* (mp)	Observații / Referințe
A1		279	Sector cadastral:36 Teren neimprejmuit;

B. Partea II. Proprietari și acte

Inscrieri privitoare la dreptul de proprietate și alte drepturi reale	Referințe
/	
Act Administrativ nr. Adeverinta nr. 7870, din 26/08/2025 emis de PRIMARIA COMUNEI BUZOESTI;	
B1	Inscrierea posesiei, drept de PROPRIETATE, dobandit prin Lege, cota actuala 1/1, cota initiala 1/1
	1) NEIDENTIFICAT NEIDENTIFICAT, CIF:0000000000000
Act Normativ nr. Legea 7, din 13/03/1996 emis de PARLAMENTUL ROMANIEI (art.13);	
B2	Se noteaza mentiunea de proprietar neidentificat.

C. Partea III. SARCINI .

Inscrieri privind dezmembramintele dreptului de proprietate, drepturi reale de garanție și sarcini	Referințe
NU SUNT	

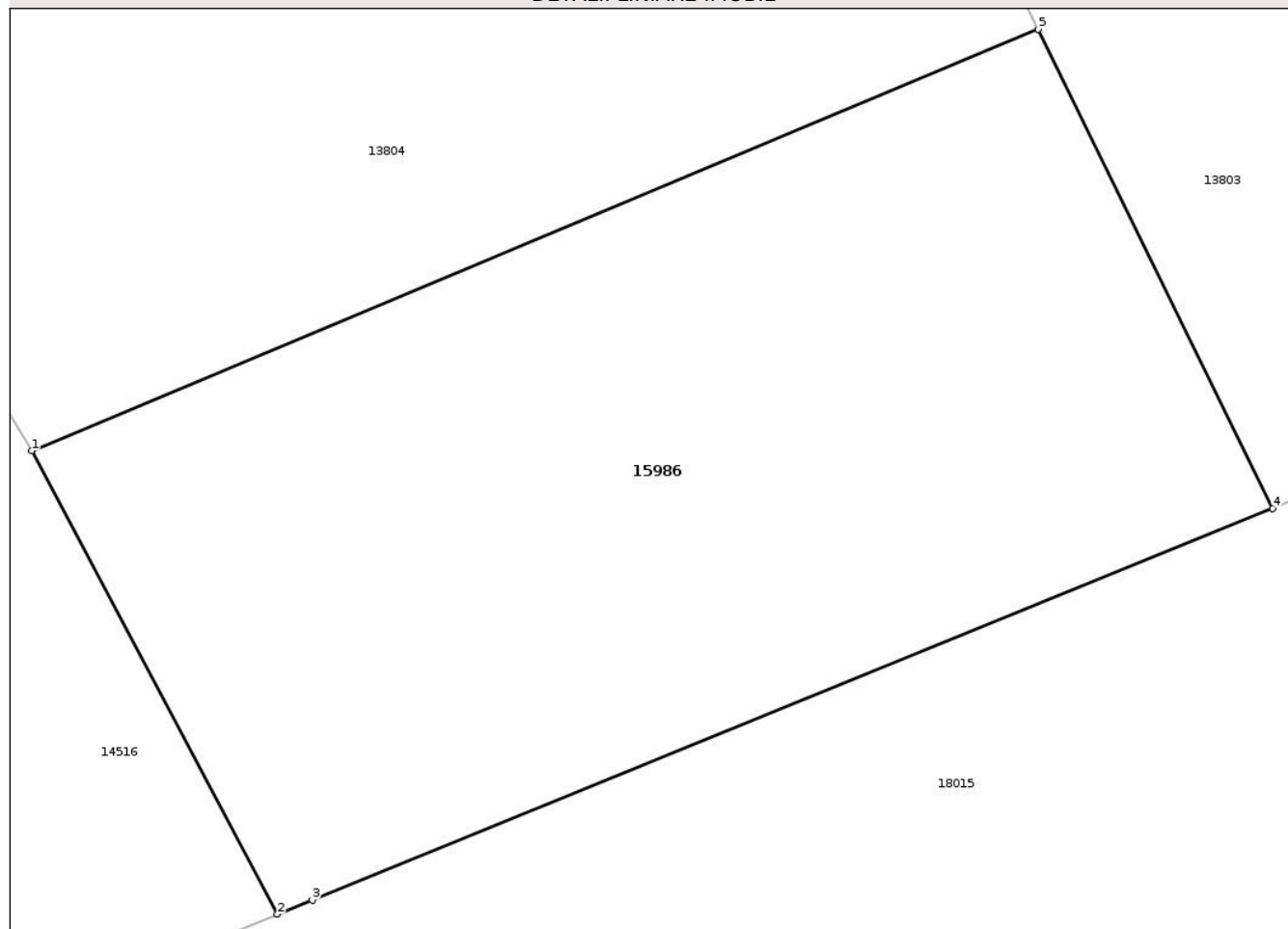
Anexa Nr. 1 La Partea I

Teren

Nr cadastral	Suprafața (mp)*	Observații / Referințe
	279	

* Suprafața este determinată în planul de proiecție Stereo 70.

DETALII LINIARE IMOBIL



Date referitoare la teren

Crt	Categorie folosință	Intra vilan	Suprafața (mp)	Tarla	Parcelă	Nr. topo	Observații / Referințe
1	arabil	NU	279	33	445	-	

Lungime Segmente

1) Valorile lungimilor segmentelor sunt obținute din proiecție în plan.

Punct început	X / Y	Punct sfârșit	X / Y	Lungime segment (** (m)
1	495.582,458 343.697,352	2	495.587,889 343.687,11	11.593
2	495.587,889 343.687,11	3	495.588,662 343.687,425	0.835
3	495.588,662 343.687,425	4	495.609,903 343.696,078	22.936
4	495.609,903 343.696,078	5	495.604,711 343.706,668	11.794
5	495.604,711 343.706,668	1	495.582,458 343.697,352	24.124

** Lungimile segmentelor sunt determinate în planul de proiecție Stereo 70 și sunt rotunjite la 1 milimetru.

*** Distanța dintre puncte este formată din segmente cumulate ce sunt mai mici decât valoarea 1 milimetru.

Neutilizabil în Circuitul
Civil

**DATE DESPRE IMOBILUL NR. 15988**

Oficiul de Cadastru și Publicitate Imobiliară ARGES
Biroul de Cadastru și Publicitate Imobiliară Costesti

A. Partea I. Descrierea imobilului

TEREN Intravilan

Adresa: Loc. Buzoesti, Nr. 167, Jud. Arges

Nr. Crt	Nr cadastral Nr. topografic	Suprafața* (mp)	Observații / Referințe
A1		1.130	Sector cadastral:51 Teren imprejmuit;

B. Partea II. Proprietari și acte

Inscrieri privitoare la dreptul de proprietate și alte drepturi reale	Referințe
/	
Act Administrativ nr. Adeverinta nr. 7870, din 26/08/2025 emis de PRIMARIA COMUNEI BUZOESTI;	
B1	Inscrierea posesiei, drept de PROPRIETATE, dobandit prin Lege, cota actuala 1/1, cota initiala 1/1
	1) NEIDENTIFICAT NEIDENTIFICAT, CIF:0000000000000
Act Normativ nr. Legea 7, din 13/03/1996 emis de PARLAMENTUL ROMANIEI (art.13);	
B2	Se noteaza mentiunea de proprietar neidentificat.

C. Partea III. SARCINI .

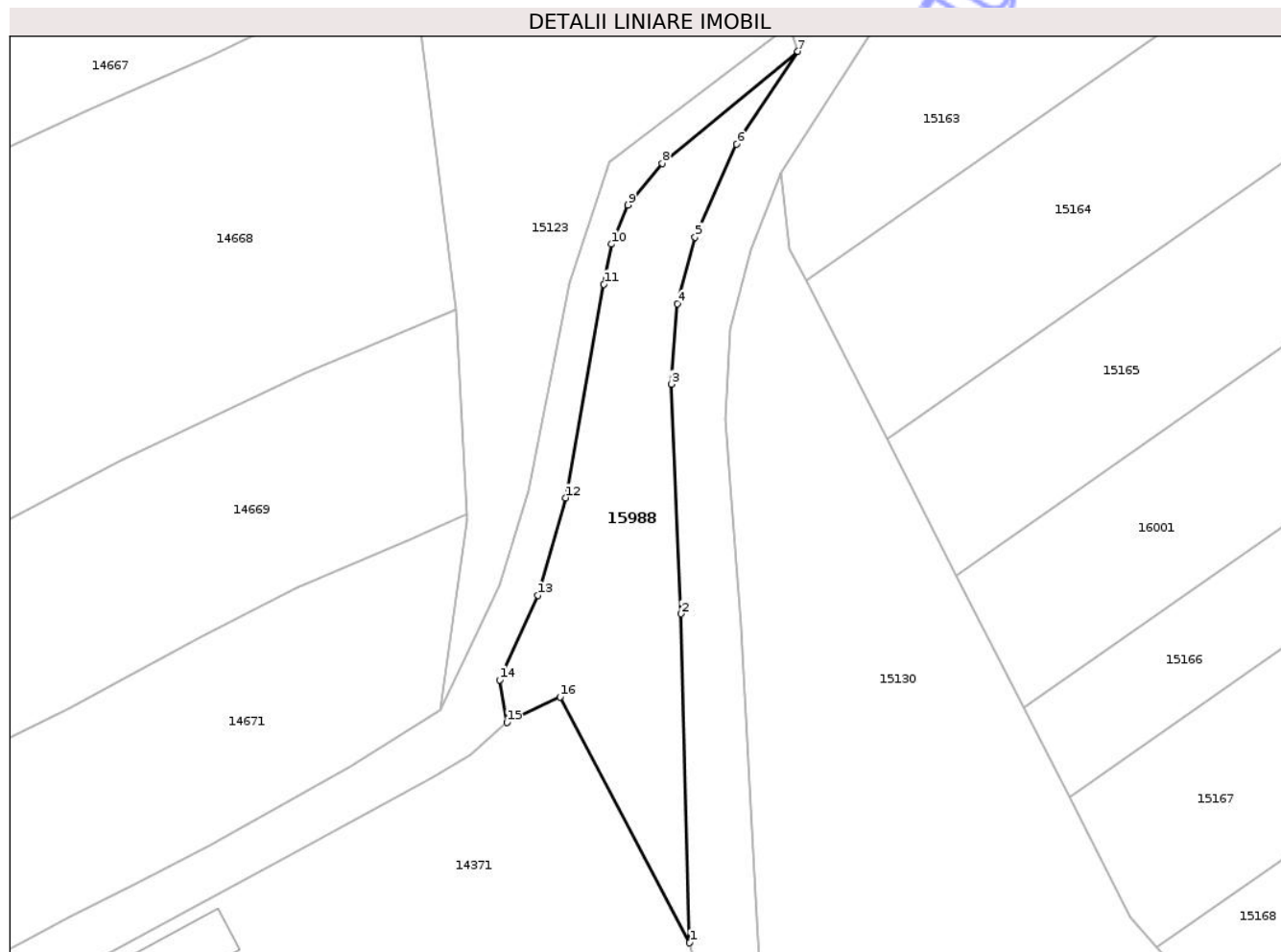
Inscrieri privind dezmembramintele dreptului de proprietate, drepturi reale de garanție și sarcini	Referințe
NU SUNT	

Anexa Nr. 1 La Partea I

Teren

Nr cadastral	Suprafața (mp)*	Observații / Referințe
	1.130	

* Suprafața este determinată în planul de proiecție Stereo 70.



Date referitoare la teren

Crt	Categorie folosință	Intra vilan	Suprafața (mp)	Tarla	Parcelă	Nr. topo	Observații / Referințe
1	pasune	DA	1.130	10	818	-	

Lungime Segmente

1) Valorile lungimilor segmentelor sunt obținute din proiecție în plan.

Punct început	X / Y	Punct sfârșit	X / Y	Lungime segment (** (m)
1	494.080,846 342.480,044	2	494.079,847 342.519,792	39.761
2	494.079,847 342.519,792	3	494.078,626 342.547,548	27.783
3	494.078,626 342.547,548	4	494.079,372 342.557,251	9.732
4	494.079,372 342.557,251	5	494.081,513 342.565,313	8.341
5	494.081,513 342.565,313	6	494.086,54 342.576,529	12.291

Punct început	X / Y	Punct sfârșit	X / Y	Lungime segment (** (m)
6	494.086,54 342.576,529	7	494.093,948 342.587,74	13.437
7	494.093,948 342.587,74	8	494.077,531 342.574,204	21.278
8	494.077,531 342.574,204	9	494.073,414 342.569,166	6.506
9	494.073,414 342.569,166	10	494.071,389 342.564,45	5.132
10	494.071,389 342.564,45	11	494.070,473 342.559,605	4.931
11	494.070,473 342.559,605	12	494.065,857 342.533,794	26.221
12	494.065,857 342.533,794	13	494.062,467 342.522,024	12.248
13	494.062,467 342.522,024	14	494.057,864 342.511,798	11.214
14	494.057,864 342.511,798	15	494.058,752 342.506,691	5.184
15	494.058,752 342.506,691	16	494.065,167 342.509,738	7.102
16	494.065,167 342.509,738	1	494.080,846 342.480,044	33.579

** Lungimile segmentelor sunt determinate în planul de proiecție Stereo 70 și sunt rotunjite la 1 milimetru.

*** Distanța dintre puncte este formată din segmente cumulate ce sunt mai mici decât valoarea 1 milimetru.

**DATE DESPRE IMOBILUL NR. 15991**

Oficiul de Cadastru și Publicitate Imobiliară ARGES
Biroul de Cadastru și Publicitate Imobiliară Costesti

A. Partea I. Descrierea imobilului

TEREN Intravilan

Adresa: Loc. Vulpesti, Jud. Arges

Nr. Crt	Nr cadastral Nr. topografic	Suprafața* (mp)	Observații / Referințe
A1		648	Sector cadastral:36 Teren imprejmuit;

B. Partea II. Proprietari și acte

Inscrieri privitoare la dreptul de proprietate și alte drepturi reale	Referințe
/	
Act Administrativ nr. Adeverinta nr. 7870, din 26/08/2025 emis de PRIMARIA COMUNEI BUZOESTI;	
B1	Inscrierea posesiei, drept de PROPRIETATE, dobandit prin Lege, cota actuala 1/1, cota initiala 1/1
	1) NEIDENTIFICAT NEIDENTIFICAT, CIF:0000000000000
Act Normativ nr. Legea 7, din 13/03/1996 emis de PARLAMENTUL ROMANIEI (art.13);	
B2	Se noteaza mentiunea de proprietar neidentificat.

C. Partea III. SARCINI .

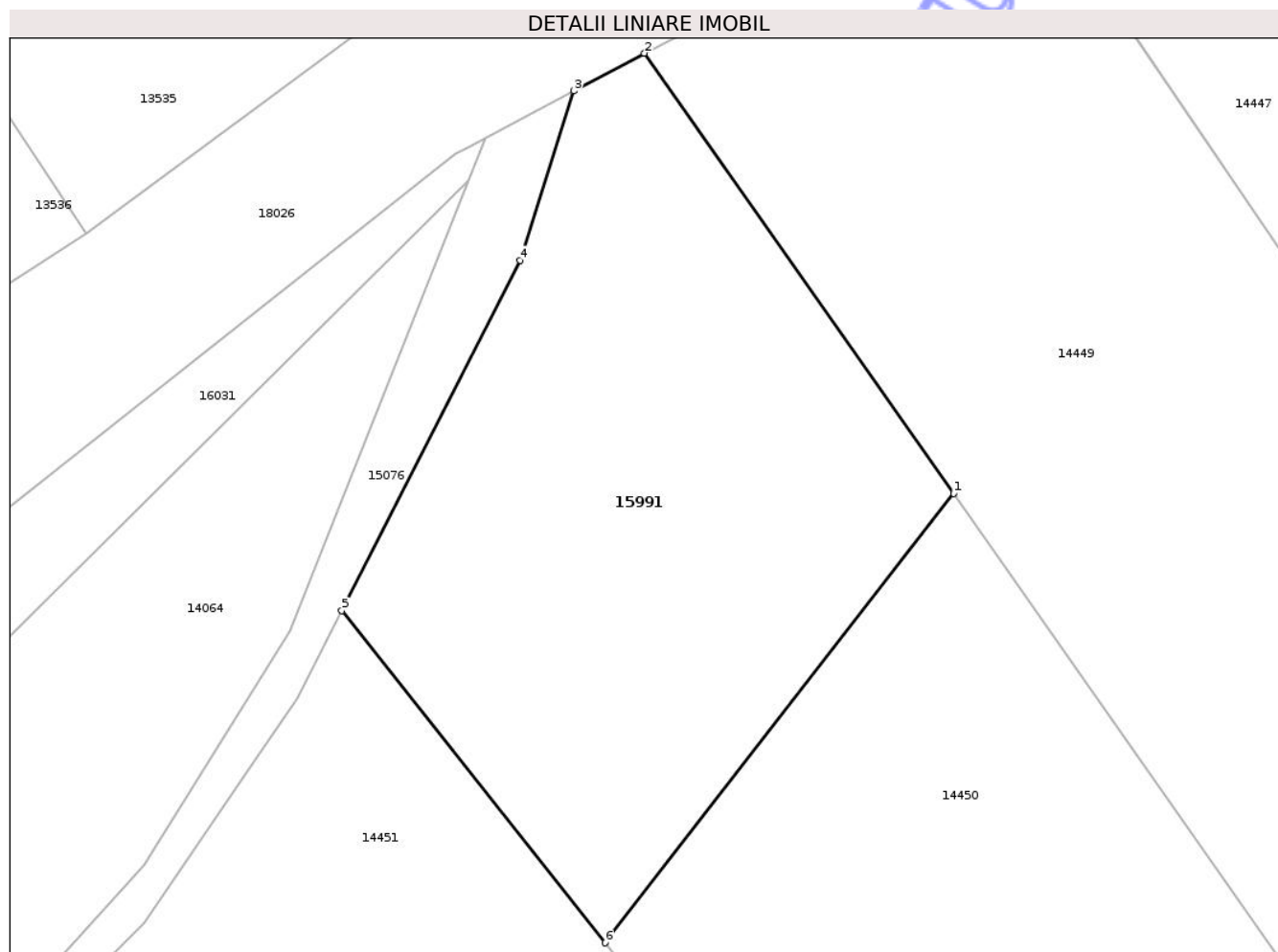
Inscrieri privind dezmembramintele dreptului de proprietate, drepturi reale de garanție și sarcini	Referințe
NU SUNT	

Anexa Nr. 1 La Partea I

Teren

Nr cadastral	Suprafața (mp)*	Observații / Referințe
	648	

* Suprafața este determinată în planul de proiecție Stereo 70.



Date referitoare la teren

Crt	Categorie folosință	Intra vilan	Suprafața (mp)	Tarla	Parcelă	Nr. topo	Observații / Referințe
1	arabil	DA	648	16	509	-	

Lungime Segmente

1) Valorile lungimilor segmentelor sunt obținute din proiecție în plan.

Punct început	X / Y	Punct sfârșit	X / Y	Lungime segment (** (m)
1	495.192,313 344.295,058	2	495.177,384 344.316,301	25.964
2	495.177,384 344.316,301	3	495.173,98 344.314,484	3.859
3	495.173,98 344.314,484	4	495.171,373 344.306,314	8.576
4	495.171,373 344.306,314	5	495.162,772 344.289,397	18.978
5	495.162,772 344.289,397	6	495.175,484 344.273,372	20.455

Punct început	X / Y	Punct sfârșit	X / Y	Lungime segment (** (m)
6	495.175,484 344.273,372	1	495.192,313 344.295,058	27.45

** Lungimile segmentelor sunt determinate în planul de proiecție Stereo 70 și sunt rotunjite la 1 milimetru.

*** Distanța dintre puncte este formată din segmente cumulate ce sunt mai mici decât valoarea 1 milimetru.

Neutilizabil în Circuitul Civil

**DATE DESPRE IMOBILUL NR. 15993**

Oficiul de Cadastru și Publicitate Imobiliară ARGES
Biroul de Cadastru și Publicitate Imobiliară Costesti

A. Partea I. Descrierea imobilului

TEREN Intravilan

Adresa: Loc. Buzoesti, Jud. Arges

Nr. Crt	Nr cadastral Nr. topografic	Suprafața* (mp)	Observații / Referințe
A1		3.125	Sector cadastral:51 Teren imprejmuit;

B. Partea II. Proprietari și acte

Inscrieri privitoare la dreptul de proprietate și alte drepturi reale	Referințe
/	
Act Administrativ nr. Adeverinta nr. 7870, din 26/08/2025 emis de PRIMARIA COMUNEI BUZOESTI;	
B1	Inscrierea posesiei, drept de PROPRIETATE, dobandit prin Lege, cota actuala 1/1, cota initiala 1/1
	1) NEIDENTIFICAT NEIDENTIFICAT, CIF:0000000000000
Act Normativ nr. Legea 7, din 13/03/1996 emis de PARLAMENTUL ROMANIEI (art.13);	
B2	Se noteaza mentiunea de proprietar neidentificat.

C. Partea III. SARCINI .

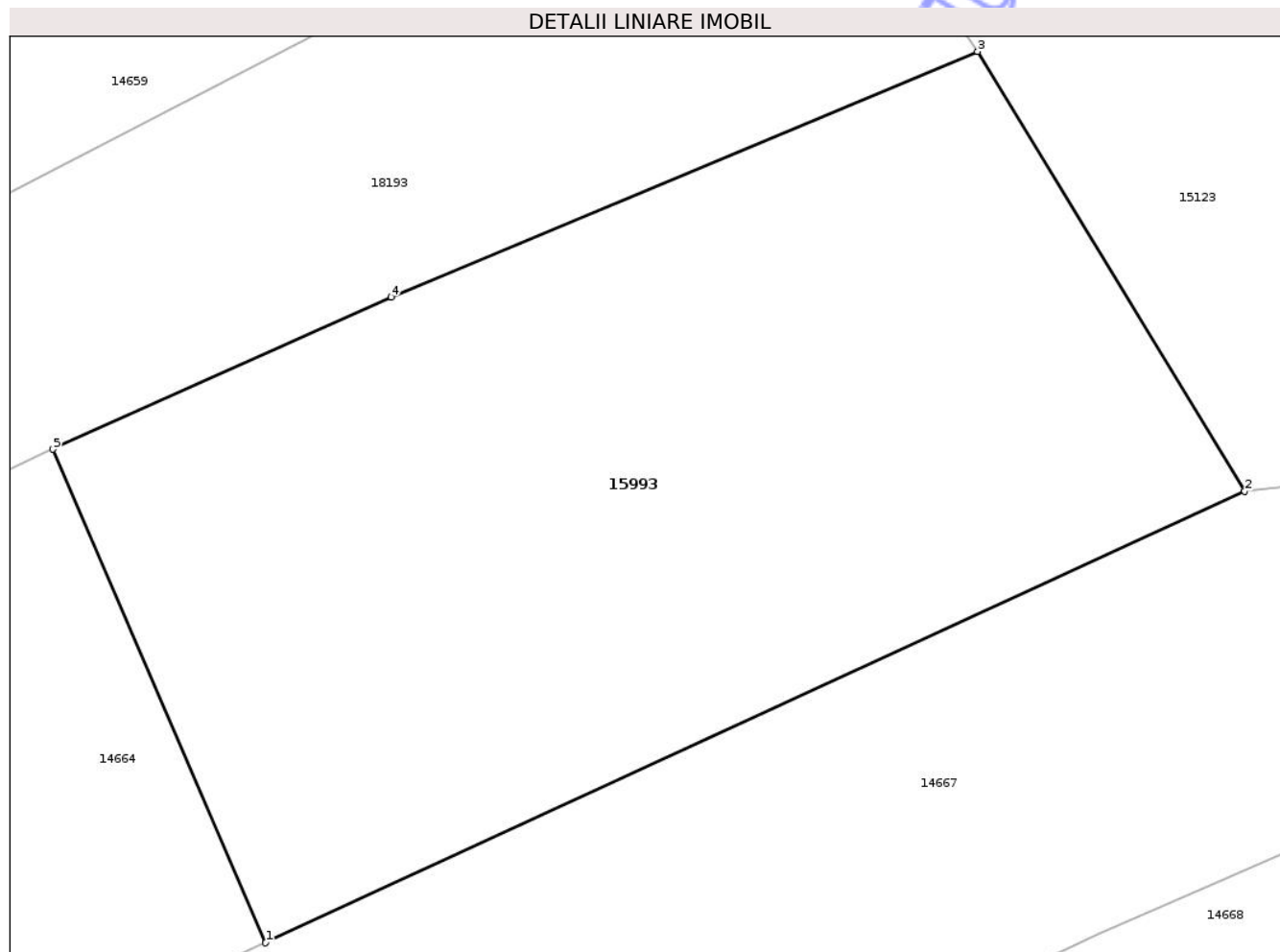
Inscrieri privind dezmembramintele dreptului de proprietate, drepturi reale de garanție și sarcini	Referințe
NU SUNT	

Anexa Nr. 1 La Partea I

Teren

Nr cadastral	Suprafața (mp)*	Observații / Referințe
	3.125	

* Suprafața este determinată în planul de proiecție Stereo 70.



Date referitoare la teren

Crt	Categorie folosință	Intra vilan	Suprafața (mp)	Tarla	Parcelă	Nr. topo	Observații / Referințe
1	arabil	DA	3.125	6	299	-	

Lungime Segmente

1) Valorile lungimilor segmentelor sunt obținute din proiecție în plan.

Punct început	X / Y	Punct sfârșit	X / Y	Lungime segment (** (m)
1	493.945,589 342.580,158	2	494.019,474 342.614,193	81.347
2	494.019,474 342.614,193	3	493.999,317 342.647,347	38.801
3	493.999,317 342.647,347	4	493.955,073 342.628,834	47.961
4	493.955,073 342.628,834	5	493.929,513 342.617,362	28.016
5	493.929,513 342.617,362	1	493.945,589 342.580,158	40.529

** Lungimile segmentelor sunt determinate în planul de proiecție Stereo 70 și sunt rotunjite la 1 milimetru.

*** Distanța dintre puncte este formată din segmente cumulate ce sunt mai mici decât valoarea 1 milimetru.

Neutilizabil în Circuitul
Civil

**DATE DESPRE IMOBILUL NR. 15995**

Oficiul de Cadastru și Publicitate Imobiliară ARGES
Biroul de Cadastru și Publicitate Imobiliară Costesti

A. Partea I. Descrierea imobilului

TEREN Intravilan

Adresa: Loc. Buzoesti, Nr. 158, Jud. Arges

Nr. Crt	Nr cadastral Nr. topografic	Suprafața* (mp)	Observații / Referințe
A1		1.124	Sector cadastral:51 Teren imprejmuit;

B. Partea II. Proprietari și acte

Inscrieri privitoare la dreptul de proprietate și alte drepturi reale	Referințe
/	
Act Administrativ nr. Adeverinta nr. 7870, din 26/08/2025 emis de PRIMARIA COMUNEI BUZOESTI;	
B1	Inscrierea posesiei, drept de PROPRIETATE, dobandit prin Lege, cota actuala 1/1, cota initiala 1/1
	1) NEIDENTIFICAT NEIDENTIFICAT, CIF:0000000000000
Act Normativ nr. Legea 7, din 13/03/1996 emis de PARLAMENTUL ROMANIEI (art.13);	
B2	Se noteaza mentiunea de proprietar neidentificat.

C. Partea III. SARCINI .

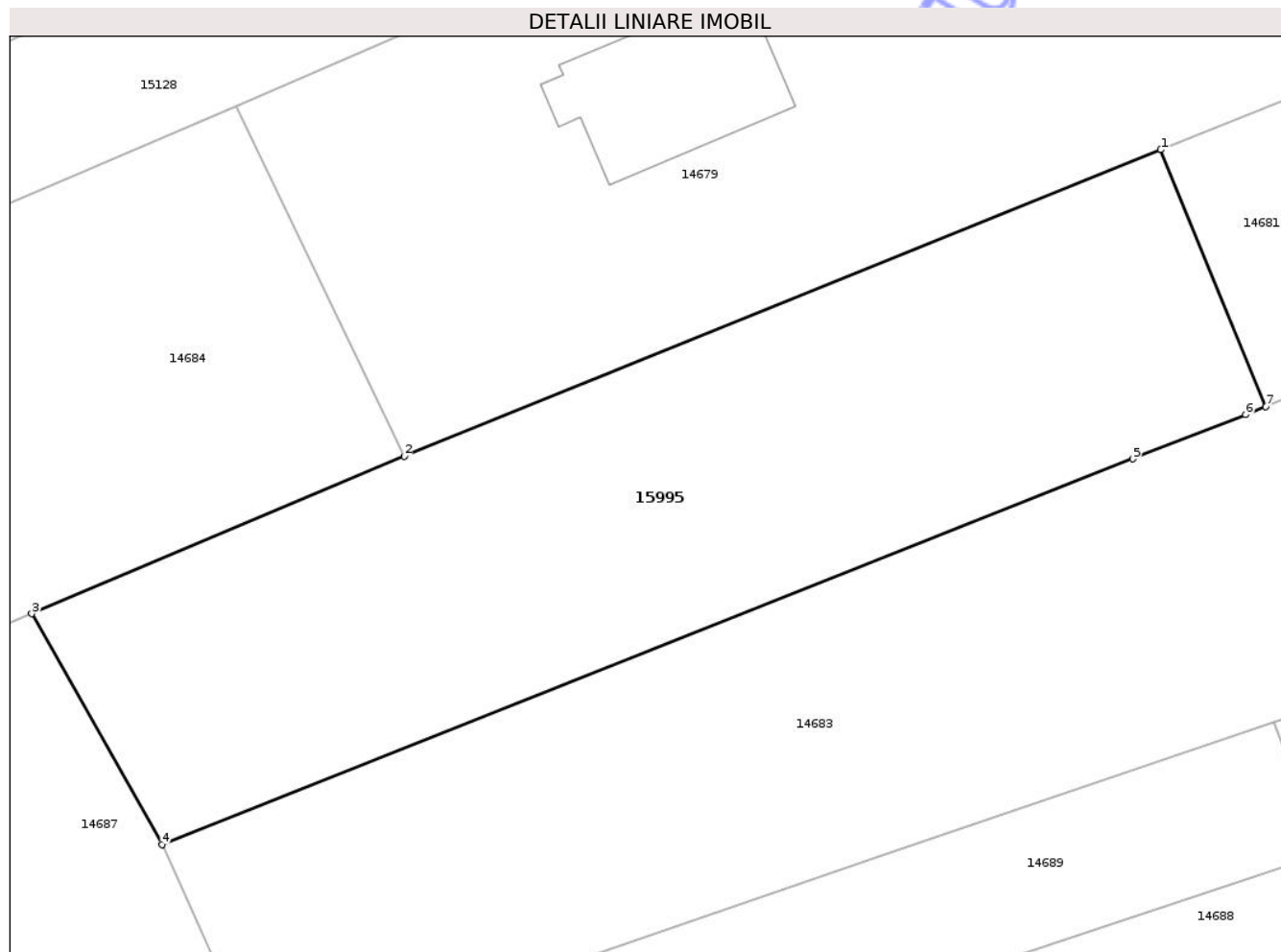
Inscrieri privind dezmembramintele dreptului de proprietate, drepturi reale de garanție și sarcini	Referințe
NU SUNT	

Anexa Nr. 1 La Partea I

Teren

Nr cadastral	Suprafața (mp)*	Observații / Referințe
	1.124	

* Suprafața este determinată în planul de proiecție Stereo 70.



Date referitoare la teren

Crt	Categorie folosință	Intra vilan	Suprafața (mp)	Tarla	Parcelă	Nr. topo	Observații / Referințe
1	arabil	DA	1.124	6	338	-	

Lungime Segmente

1) Valorile lungimilor segmentelor sunt obținute din proiecție în plan.

Punct început	X / Y	Punct sfârșit	X / Y	Lungime segment (** (m)
1	493.674,31 342.419,003	2	493.629,951 342.401,051	47.854
2	493.629,951 342.401,051	3	493.608,115 342.391,834	23.702
3	493.608,115 342.391,834	4	493.615,752 342.378,32	15.523
4	493.615,752 342.378,32	5	493.672,662 342.400,895	61.224
5	493.672,662 342.400,895	6	493.679,292 342.403,48	7.116

Punct început	X / Y	Punct sfârșit	X / Y	Lungime segment (** (m)
6	493.679,292 342.403,48	7	493.680,468 342.403,962	1.271
7	493.680,468 342.403,962	1	493.674,31 342.419,003	16.253

** Lungimile segmentelor sunt determinate în planul de proiecție Stereo 70 și sunt rotunjite la 1 milimetru.

*** Distanța dintre puncte este formată din segmente cumulate ce sunt mai mici decât valoarea 1 milimetru.

Neutilizabil în Circuitul Civil

**DATE DESPRE IMOBILUL NR. 15996**

Oficiul de Cadastru și Publicitate Imobiliară ARGES
Biroul de Cadastru și Publicitate Imobiliară Costesti

A. Partea I. Descrierea imobilului

TEREN Intravilan

Adresa: Loc. Bujoreni, Str Principala, Jud. Arges

Nr. Crt	Nr cadastral Nr. topografic	Suprafața* (mp)	Observații / Referințe
A1		967	Sector cadastral:38 Teren neimpregmuit;

Construcții

Crt	Nr cadastral Nr. topografic	Adresa	Observații / Referințe
A1.1		Loc. Bujoreni, Str Principala, Jud. Arges	Nr. niveluri:1; S. construita la sol:40 mp;
A1.2		Loc. Bujoreni, Str Principala, Jud. Arges	Nr. niveluri:1; S. construita la sol:22 mp;

B. Partea II. Proprietari și acte

Inscrieri privitoare la dreptul de proprietate și alte drepturi reale		Referințe
/		
Act Administrativ nr. Adeverinta nr. 7870, din 26/08/2025 emis de PRIMARIA COMUNEI BUZOESTI;		
B1	Inscrierea posesiei, drept de PROPRIETATE, dobandit prin Lege, cota actuala 1/1, cota initiala 1/1 1) NEIDENTIFICAT NEIDENTIFICAT, CIF:0000000000000	A1
Act Normativ nr. Legea 7, din 13/03/1996 emis de PARLAMENTUL ROMANIEI (art.13);		
B2	Se noteaza mentiunea de proprietar neidentificat.	A1
Act Administrativ nr. Adeverinta nr. 7870, din 26/08/2025 emis de PRIMĂRIA COMUNEI BUZOESTI;		
B3	Intabulare, drept de PROPRIETATE, dobandit prin Construire, cota actuala 1/1, cota initiala 1/1 1) NEIDENTIFICAT NEIDENTIFICAT, CIF:0000000000000	A1.1, A1.2

C. Partea III. SARCINI .

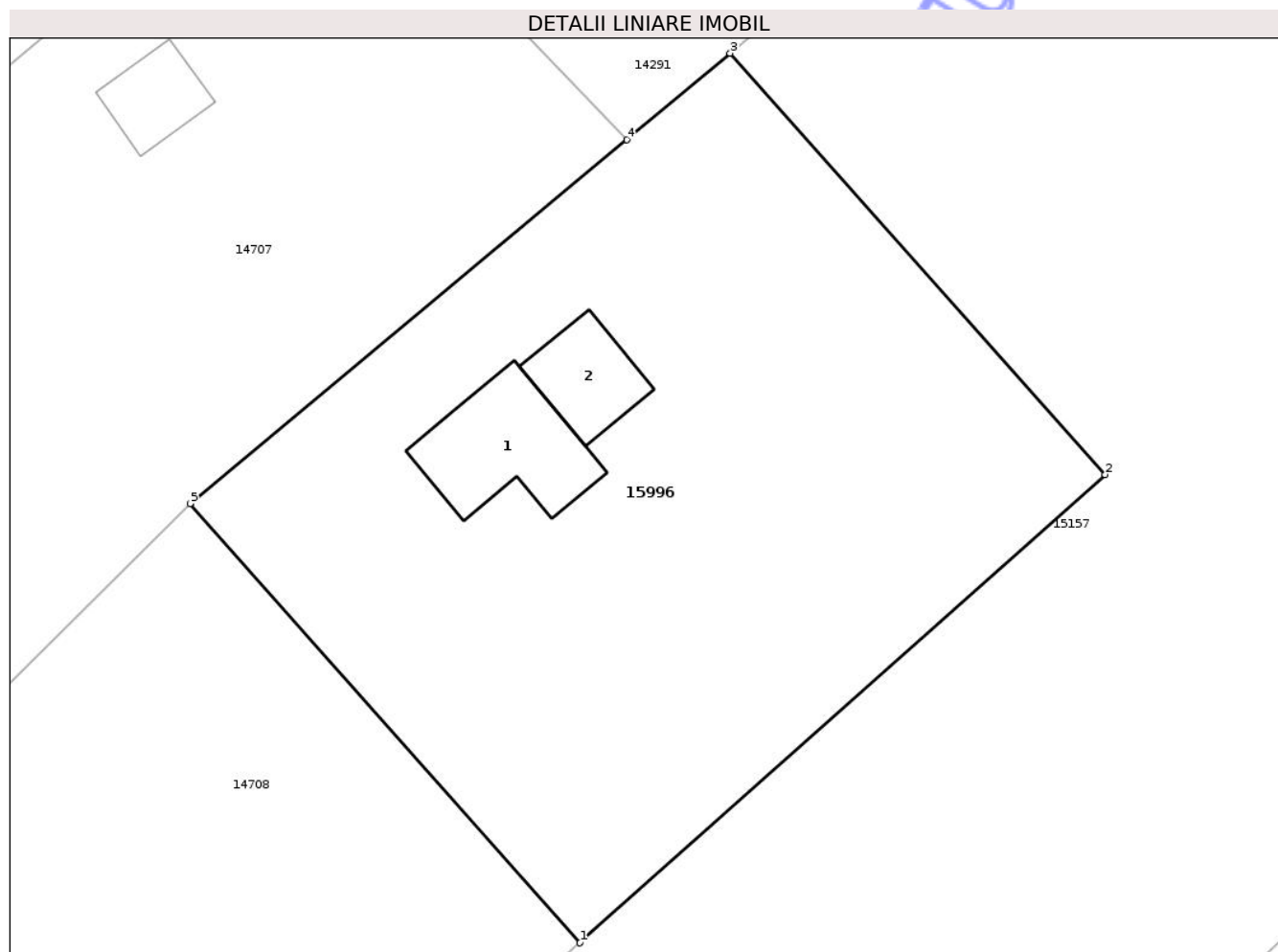
Inscrieri privind dezmembramintele dreptului de proprietate, drepturi reale de garanție și sarcini	Referințe
NU SUNT	

Anexa Nr. 1 La Partea I

Teren

Nr cadastral	Suprafața (mp)*	Observații / Referințe
	967	

* Suprafața este determinată în planul de proiecție Stereo 70.



Date referitoare la teren

Crt	Categorie folosință	Intra vilan	Suprafața (mp)	Tarla	Parcelă	Nr. topo	Observații / Referințe
1	curți constructii	DA	967	5	107	-	

Date referitoare la construcții

Crt	Număr	Destinație construcție	Supraf. (mp)	Situație juridică	Observații / Referințe
A1.1		construcții de locuințe	40	Cu acte	Nr. niveluri:1; S. construita la sol:40 mp;
A1.2		construcții anexa	22	Cu acte	Nr. niveluri:1; S. construita la sol:22 mp;

Lungime Segmente

1) Valorile lungimilor segmentelor sunt obținute din proiecție în plan.

Punct început	X / Y	Punct sfârșit	X / Y	Lungime segment (** (m)
1	493.708,081 344.369,593	2	493.733,758 344.392,463	34.385
2	493.733,758 344.392,463	3	493.715,421 344.413,054	27.572
3	493.715,421 344.413,054	4	493.710,357 344.408,835	6.591

Punct început	X / Y	Punct sfârșit	X / Y	Lungime segment (** (m)
4	493.710,357 344.408,835	5	493.689,016 344.391,054	27.778
5	493.689,016 344.391,054	1	493.708,081 344.369,593	28.706

** Lungimile segmentelor sunt determinate în planul de proiecție Stereo 70 și sunt rotunjite la 1 milimetru.

*** Distanța dintre puncte este formată din segmente cumulate ce sunt mai mici decât valoarea 1 milimetru.

Neutilizabil în Circuitul Civil

**DATE DESPRE IMOBILUL NR. 15997**

Oficiul de Cadastru și Publicitate Imobiliară ARGES
Biroul de Cadastru și Publicitate Imobiliară Costesti

A. Partea I. Descrierea imobilului

TEREN Intravilan

Adresa: Loc. Podeni, Nr. 134, Jud. Arges

Nr. Crt	Nr cadastral Nr. topografic	Suprafața* (mp)	Observații / Referințe
A1		Din acte: 609 Masurata: 449	Sector cadastral:51 Teren imprejmuit;

B. Partea II. Proprietari și acte

Inscrieri privitoare la dreptul de proprietate și alte drepturi reale		Referințe
/		
Act Administrativ nr. 26103, din 01/11/1993 emis de CJSDPAT ARGES;		
B1	Intabulare, drept de PROPRIETATE, dobandit prin Constituire, cota actuala 1/1, cota initiala 1/1 1) IOSIF GH CONSTANTIN	A1

C. Partea III. SARCINI .

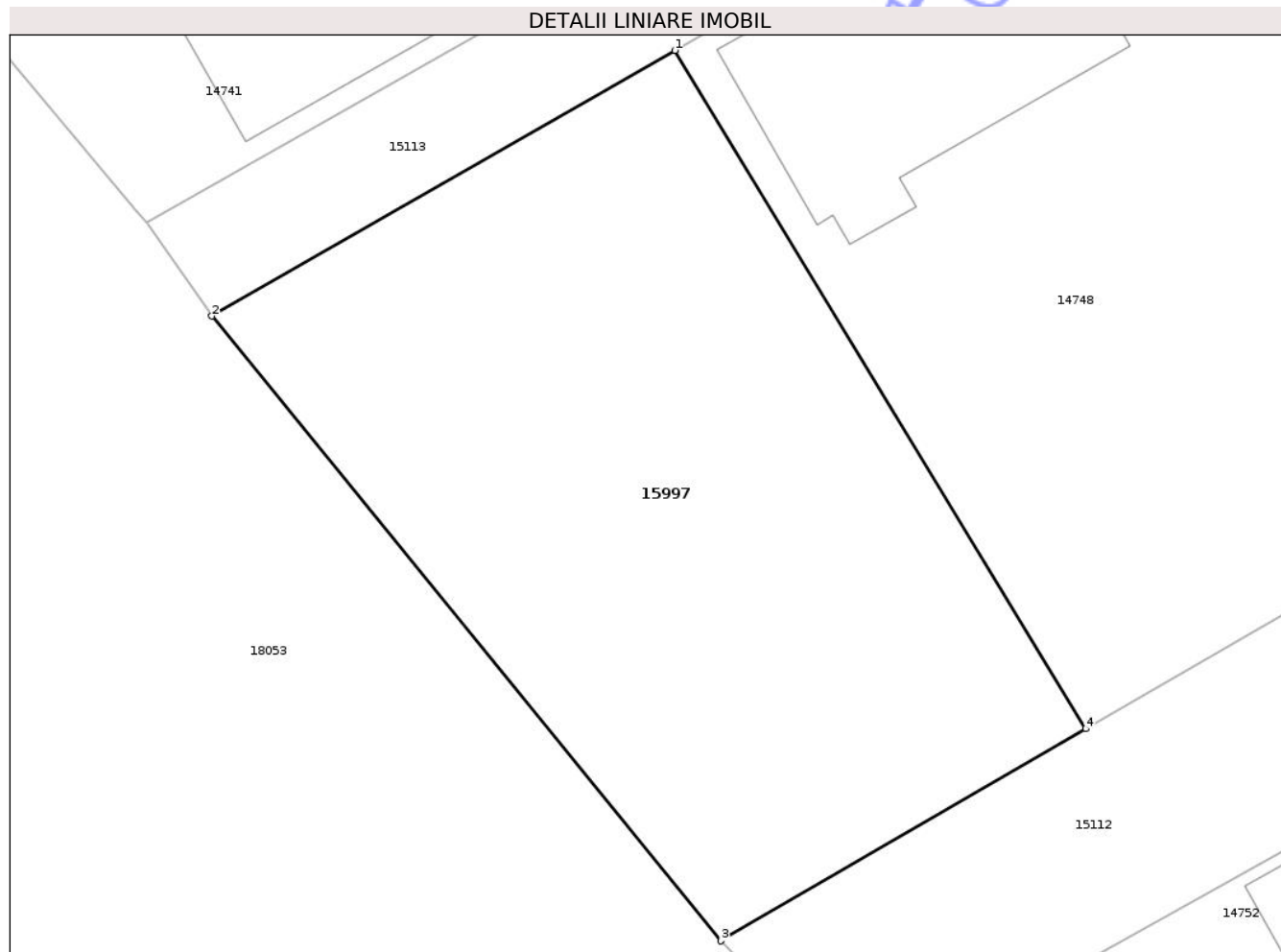
Inscrieri privind dezmembramintele dreptului de proprietate, drepturi reale de garanție și sarcini	Referințe
NU SUNT	

Anexa Nr. 1 La Partea I

Teren

Nr cadastral	Suprafața (mp)*	Observații / Referințe
	Din acte: 609 Masurata: 449	

* Suprafața este determinată în planul de proiecție Stereo 70.



Date referitoare la teren

Crt	Categorie folosință	Intra vilan	Suprafața (mp)	Tarla	Parcelă	Nr. topo	Observații / Referințe
1	curți constructii	DA	36	5	337	-	
2	pasune	DA	413	5	338	-	

Lungime Segmente

1) Valorile lungimilor segmentelor sunt obținute din proiecție în plan.

Punct început	X / Y	Punct sfârșit	X / Y	Lungime segment (** (m)
1	492.694,781 342.981,492	2	492.678,86 342.972,357	18.356
2	492.678,86 342.972,357	3	492.696,362 342.950,866	27.716
3	492.696,362 342.950,866	4	492.708,91 342.958,161	14.514
4	492.708,91 342.958,161	1	492.694,781 342.981,492	27.276

** Lungimile segmentelor sunt determinate în planul de proiecţie Stereo 70 şi sunt rotunjite la 1 milimetru.

*** Distanţa dintre puncte este formată din segmente cumulate ce sunt mai mici decât valoarea 1 milimetru.

Neutilizabil în Circuitul
Civil

**DATE DESPRE IMOBILUL NR. 15998**

Oficiul de Cadastru și Publicitate Imobiliară ARGES
Biroul de Cadastru și Publicitate Imobiliară Costesti

A. Partea I. Descrierea imobilului

TEREN Intravilan

Adresa: Loc. Podeni, Jud. Arges

Nr. Crt	Nr cadastral Nr. topografic	Suprafața* (mp)	Observații / Referințe
A1		Din acte: 1.034 Masurata: 1.232	Sector cadastral:51 Teren imprejmuit;

B. Partea II. Proprietari și acte

Inscrieri privitoare la dreptul de proprietate și alte drepturi reale		Referințe
/		
Act Administrativ nr. 32579, din 22/12/1993 emis de CJSDPAT ARGES;		
B1	Intabulare, drept de PROPRIETATE, dobandit prin Reconstituire, cota actuala 1/1, cota initiala 1/1 1) RADU M IOANA 2) PÎRVU L CONSTANTIN 3) PANĂ M MARIA	A1

C. Partea III. SARCINI .

Inscrieri privind dezmembramintele dreptului de proprietate, drepturi reale de garanție și sarcini	Referințe
NU SUNT	

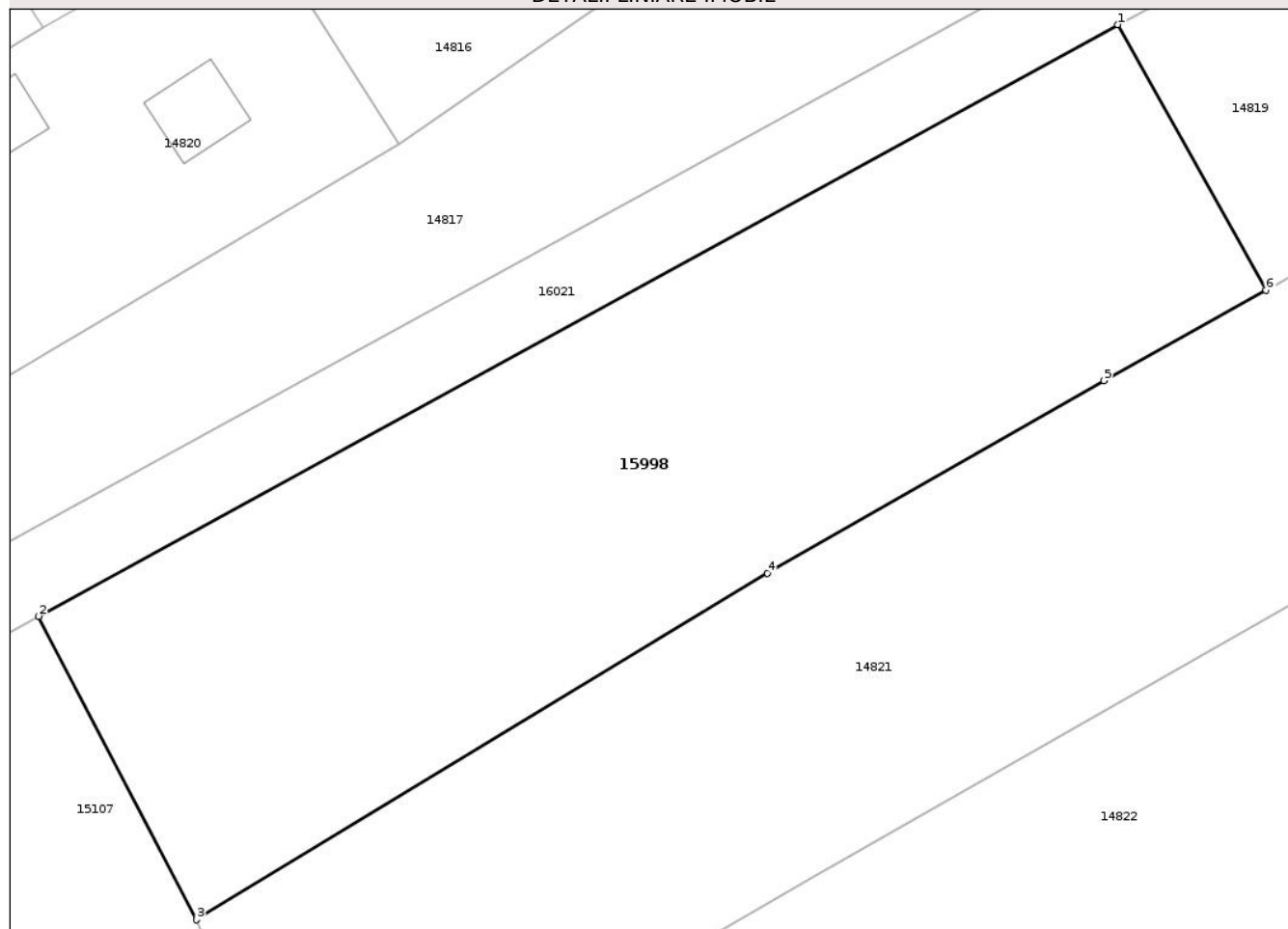
Anexa Nr. 1 La Partea I

Teren

Nr cadastral	Suprafața (mp)*	Observații / Referințe
	Din acte: 1.034 Masurata: 1.232	

* Suprafața este determinată în planul de proiecție Stereo 70.

DETALII LINIARE IMOBIL



Date referitoare la teren

Crt	Categorie folosință	Intravilan	Suprafața (mp)	Tarla	Parcelă	Nr. topo	Observații / Referințe
1	arabil	DA	1.232	4	224,225/1	-	

Lungime Segmente

1) Valorile lungimilor segmentelor sunt obținute din proiecție în plan.

Punct început	X / Y	Punct sfârșit	X / Y	Lungime segment (** (m)
1	492.650,649 343.143,291	2	492.590,201 343.110,154	68.935
2	492.590,201 343.110,154	3	492.599,061 343.093,164	19.161
3	492.599,061 343.093,164	4	492.631,004 343.112,578	37.38
4	492.631,004 343.112,578	5	492.649,863 343.123,355	21.721
5	492.649,863 343.123,355	6	492.658,937 343.128,431	10.397

Punct început	X / Y	Punct sfârșit	X / Y	Lungime segment (** (m)
6	492.658,937 343.128,431	1	492.650,649 343.143,291	17.015

** Lungimile segmentelor sunt determinate în planul de proiecție Stereo 70 și sunt rotunjite la 1 milimetru.

*** Distanța dintre puncte este formată din segmente cumulate ce sunt mai mici decât valoarea 1 milimetru.

Neutilizabil în Circuitul Civil

**DATE DESPRE IMOBILUL NR. 16000**

Oficiul de Cadastru și Publicitate Imobiliară ARGES
Biroul de Cadastru și Publicitate Imobiliară Costesti

A. Partea I. Descrierea imobilului

TEREN Intravilan

Adresa: Loc. Buzoesti, Nr. 234, Jud. Arges

Nr. Crt	Nr cadastral Nr. topografic	Suprafața* (mp)	Observații / Referințe
A1		1.314	Sector cadastral:51 Teren imprejmuit;

B. Partea II. Proprietari și acte

Inscrieri privitoare la dreptul de proprietate și alte drepturi reale	Referințe
/	
Act Administrativ nr. Adeverinta nr. 7870, din 26/08/2025 emis de PRIMARIA COMUNEI BUZOESTI;	
B1	Inscrierea posesiei, drept de PROPRIETATE, dobandit prin Lege, cota actuala 1/1, cota initiala 1/1
	1) NEIDENTIFICAT NEIDENTIFICAT, CIF:0000000000000
Act Normativ nr. Legea 7, din 13/03/1996 emis de PARLAMENTUL ROMANIEI (art.13);	
B2	Se noteaza mentiunea de proprietar neidentificat.

C. Partea III. SARCINI .

Inscrieri privind dezmembramintele dreptului de proprietate, drepturi reale de garanție și sarcini	Referințe
NU SUNT	

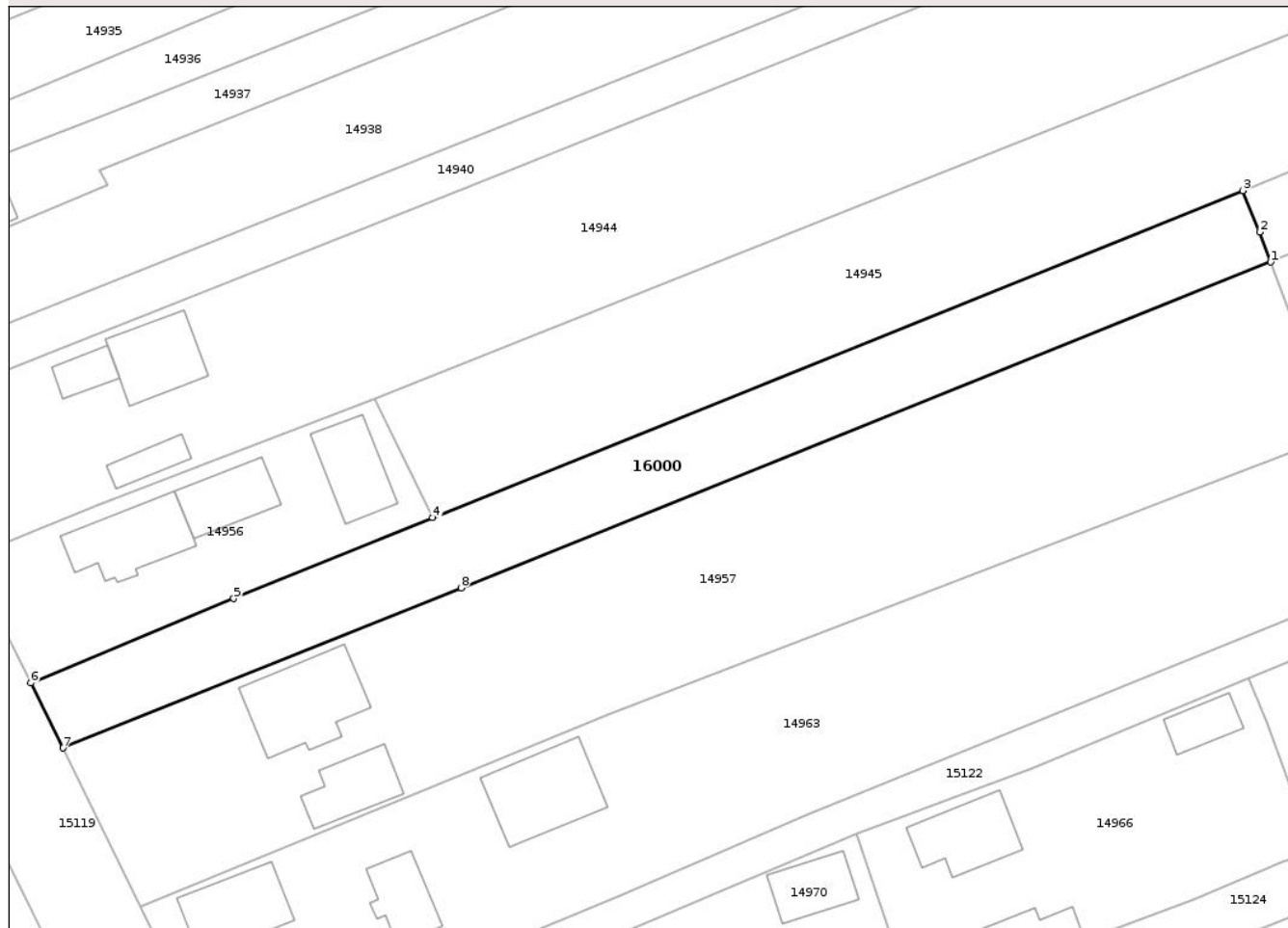
Anexa Nr. 1 La Partea I

Teren

Nr cadastral	Suprafața (mp)*	Observații / Referințe
	1.314	

* Suprafața este determinată în planul de proiecție Stereo 70.

DETALII LINIARE IMOBIL



Date referitoare la teren

Crt	Categorie folosință	Intravilan	Suprafața (mp)	Tarla	Parcelă	Nr. topo	Observații / Referințe
1	arabil	DA	1.314	3	111	-	

Lungime Segmente

1) Valorile lungimilor segmentelor sunt obținute din proiecție în plan.

Punct început	X / Y	Punct sfârșit	X / Y	Lungime segment (** (m)
1	493.347,373 342.726,258	2	493.346,083 342.729,714	3.689
2	493.346,083 342.729,714	3	493.344,133 342.734,509	5.176
3	493.344,133 342.734,509	4	493.250,65 342.696,763	100.816
4	493.250,65 342.696,763	5	493.227,692 342.687,435	24.781
5	493.227,692 342.687,435	6	493.204,26 342.677,719	25.366

Punct început	X / Y	Punct sfârșit	X / Y	Lungime segment (** (m)
6	493.204,26 342.677,719	7	493.207,946 342.670,2	8.374
7	493.207,946 342.670,2	8	493.253,909 342.688,68	49.539
8	493.253,909 342.688,68	1	493.347,373 342.726,258	100.735

** Lungimile segmentelor sunt determinate în planul de proiecție Stereo 70 și sunt rotunjite la 1 milimetru.

*** Distanța dintre puncte este formată din segmente cumulate ce sunt mai mici decât valoarea 1 milimetru.

Neutilizabil în Circuitul Civil

**DATE DESPRE IMOBILUL NR. 16001**

Oficiul de Cadastru și Publicitate Imobiliară ARGES
 Biroul de Cadastru și Publicitate Imobiliară Costesti

A. Partea I. Descrierea imobilului

TEREN Extravilan

Adresa: Jud. Arges

Nr. Crt	Nr cadastral Nr. topografic	Suprafața* (mp)	Observații / Referințe
A1		1.732	Sector cadastral:51 Teren neimprejmuit;

B. Partea II. Proprietari și acte

Inscrieri privitoare la dreptul de proprietate și alte drepturi reale	Referințe
/	
Act Notarial nr. 3738, din 09/12/2002 emis de BIN Danciu Ilie;	
B1	A1
Intabulare, drept de PROPRIETATE, dobandit prin Iesire Din Indiviziune, cota actuala 1/1, cota initiala 1/1	
1) Trandafir Gheorghe	

C. Partea III. SARCINI .

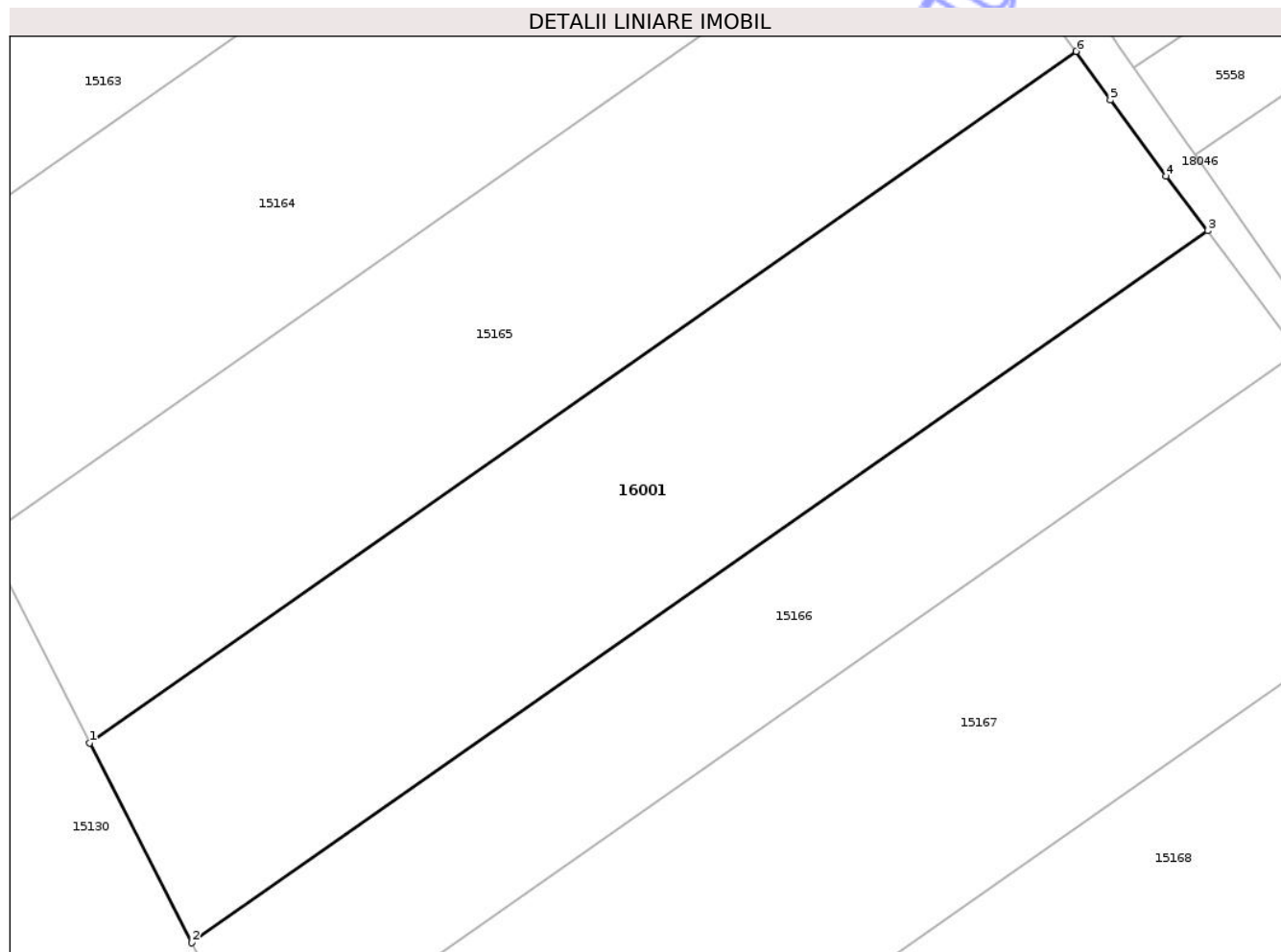
Inscrieri privind dezmembramintele dreptului de proprietate, drepturi reale de garanție și sarcini	Referințe
NU SUNT	

Anexa Nr. 1 La Partea I

Teren

Nr cadastral	Suprafața (mp)*	Observații / Referințe
	1.732	

* Suprafața este determinată în planul de proiecție Stereo 70.



Date referitoare la teren

Crt	Categorie folosință	Intravilan	Suprafața (mp)	Tarla	Parcelă	Nr. topo	Observații / Referințe
1	arabil	NU	1.732	60	714	-	In act P 714/21,914/22,

Lungime Segmente

1) Valorile lungimilor segmentelor sunt obținute din proiecție în plan.

Punct început	X / Y	Punct sfârșit	X / Y	Lungime segment (** (m)
1	494.113,107 342.524,435	2	494.121,263 342.508,478	17.921
2	494.121,263 342.508,478	3	494.202,45 342.565,309	99.101
3	494.202,45 342.565,309	4	494.199,115 342.569,661	5.483
4	494.199,115 342.569,661	5	494.194,666 342.575,734	7.528
5	494.194,666 342.575,734	6	494.191,942 342.579,619	4.745

Punct început	X / Y	Punct sfârșit	X / Y	Lungime segment (** (m)
6	494.191,942 342.579,619	1	494.113,107 342.524,435	96.23

** Lungimile segmentelor sunt determinate în planul de proiecție Stereo 70 și sunt rotunjite la 1 milimetru.

*** Distanța dintre puncte este formată din segmente cumulate ce sunt mai mici decât valoarea 1 milimetru.

Neutilizabil în Circuitul Civil

**DATE DESPRE IMOBILUL NR. 16002**

Oficiul de Cadastru și Publicitate Imobiliară ARGES
Biroul de Cadastru și Publicitate Imobiliară Costesti

A. Partea I. Descrierea imobilului

TEREN Intravilan

Adresa: Loc. Buzoesti, Nr. 150, Jud. Arges

Nr. Crt	Nr cadastral Nr. topografic	Suprafața* (mp)	Observații / Referințe
A1		Din acte: 6.202 Masurata: 5.528	Sector cadastral:51 Teren imprejmuit;

B. Partea II. Proprietari și acte

Inscrieri privitoare la dreptul de proprietate și alte drepturi reale		Referințe
/		
Act Notarial nr. 1605, din 09/09/2019 emis de BIN CARMEN GRECU;		
B1	Intabulare, drept de PROPRIETATE, dobandit prin lesire Din Indiviziune, cota actuala 1/1, cota initiala 1/1 1) DRAGNEA GHEORGHE	A1

C. Partea III. SARCINI .

Inscrieri privind dezmembramintele dreptului de proprietate, drepturi reale de garanție și sarcini	Referințe
NU SUNT	

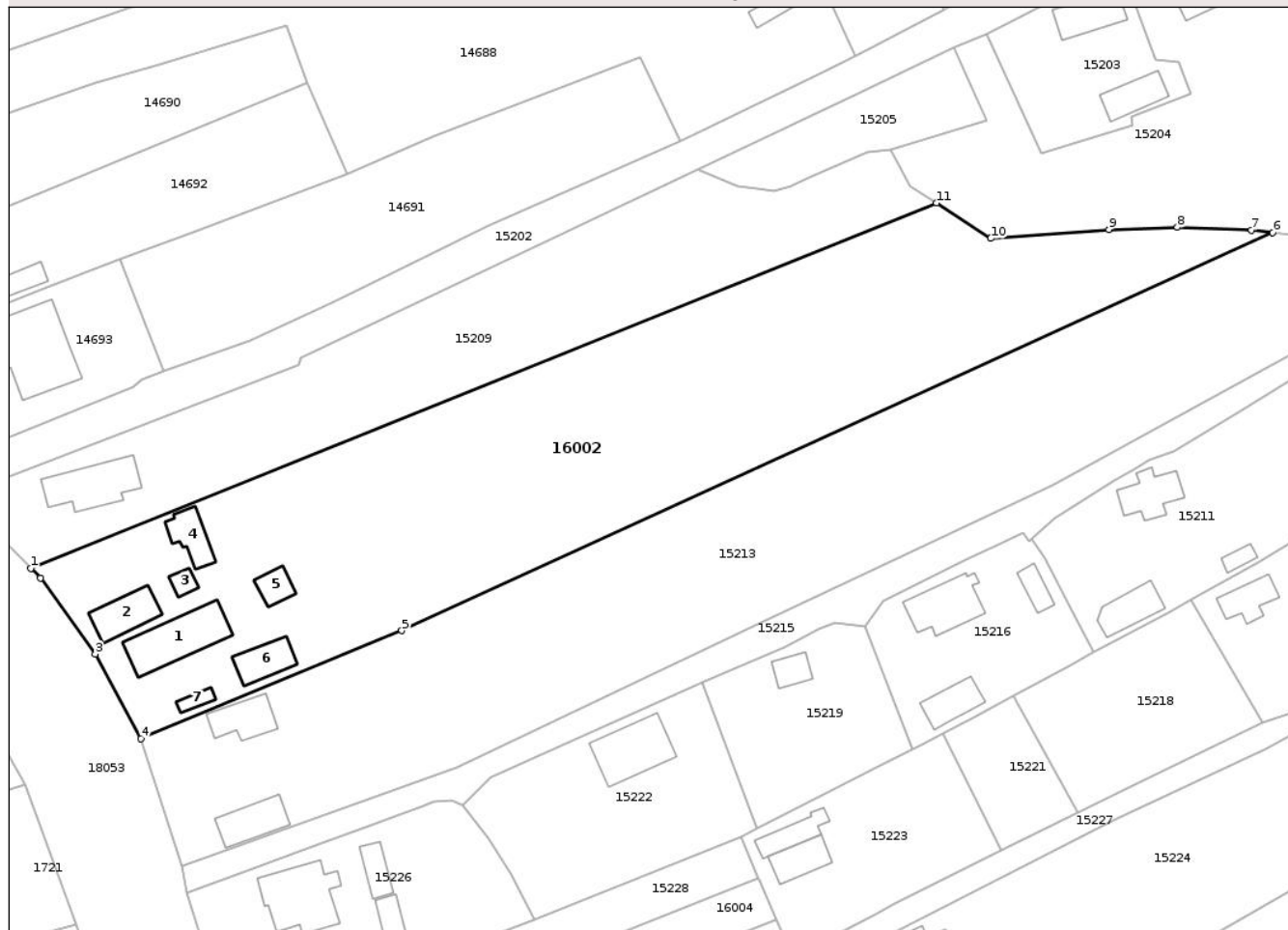
Anexa Nr. 1 La Partea I

Teren

Nr cadastral	Suprafața (mp)*	Observații / Referințe
	Din acte: 6.202 Masurata: 5.528	

* Suprafața este determinată în planul de proiecție Stereo 70.

DETALII LINIARE IMOBIL



Date referitoare la teren

Crt	Categorie folosință	Intra vilan	Suprafața (mp)	Tarla	Parcelă	Nr. topo	Observații / Referințe
1	curți constructii	DA	5.528	9	596,597,594, 595,593	-	

Date referitoare la construcții

Crt	Număr	Destinație construcție	Supraf. (mp)	Situație juridică	Observații / Referințe
A1.1		construcții de locuințe	111	Fara acte	Nr. niveluri:1; S. construita la sol:111 mp;
A1.2		construcții de locuințe	61	Fara acte	Nr. niveluri:1; S. construita la sol:61 mp;
A1.3		construcții anexa	14	Fara acte	Nr. niveluri:1; S. construita la sol:14 mp;
A1.4		construcții anexa	45	Fara acte	Nr. niveluri:1; S. construita la sol:45 mp;
A1.5		construcții anexa	27	Fara acte	Nr. niveluri:1; S. construita la sol:27 mp;
A1.6		construcții anexa	49	Fara acte	Nr. niveluri:1; S. construita la sol:49 mp;
A1.7		construcții anexa	13	Fara acte	Nr. niveluri:1; S. construita la sol:13 mp;

Lungime Segmente

1) Valorile lungimilor segmentelor sunt obținute din proiecție în plan.

Punct început	X / Y	Punct sfârșit	X / Y	Lungime segment (** (m)
1	493.627,409 342.270,663	2	493.629,006 342.269,081	2.248
2	493.629,006 342.269,081	3	493.638,142 342.256,381	15.645
3	493.638,142 342.256,381	4	493.645,783 342.242,309	16.013
4	493.645,783 342.242,309	5	493.689,209 342.260,319	47.013
5	493.689,209 342.260,319	6	493.834,294 342.326,61	159.512
6	493.834,294 342.326,61	7	493.830,78 342.327,046	3.541
7	493.830,78 342.327,046	8	493.818,436 342.327,514	12.353
8	493.818,436 342.327,514	9	493.807,008 342.327,139	11.434
9	493.807,008 342.327,139	10	493.787,335 342.325,64	19.73
10	493.787,335 342.325,64	11	493.778,258 342.331,565	10.84
11	493.778,258 342.331,565	1	493.627,409 342.270,663	162.679

** Lungimile segmentelor sunt determinate în plan de proiecție Stereo 70 și sunt rotunjite la 1 milimetru.

*** Distanța dintre puncte este formată din segmente cumulate ce sunt mai mici decât valoarea 1 milimetru.

**DATE DESPRE IMOBILUL NR. 16003**

Oficiul de Cadastru și Publicitate Imobiliară ARGES
Biroul de Cadastru și Publicitate Imobiliară Costesti

A. Partea I. Descrierea imobilului

TEREN Intravilan

Adresa: Loc. Buzoesti, Nr. 140, Jud. Arges

Nr. Crt	Nr cadastral Nr. topografic	Suprafața* (mp)	Observații / Referințe
A1		Din acte: 794 Masurata: 684	Sector cadastral:51 Teren imprejmuit;

Construcții

Crt	Nr cadastral Nr. topografic	Adresa	Observații / Referințe
A1.1		Loc. Buzoesti, Nr. 140, Jud. Arges	Nr. niveluri:1; S. construita la sol:61 mp;
A1.2		Loc. Buzoesti, Nr. 140, Jud. Arges	Nr. niveluri:1; S. construita la sol:34 mp;

B. Partea II. Proprietari și acte

Inscrieri privitoare la dreptul de proprietate și alte drepturi reale		Referințe
/		
Act Notarial nr. 153, din 19/08/2004 emis de BIN CRĂCIUN IRINA;		
B1	Intabulare, drept de PROPRIETATE, dobandit prin lesire Din Indiviziune, cota actuala 1/1, cota initiala 1/1 1) STOICESCU FL. CĂTĂLIN-IONUȚ 2) STOICESCU FL. MARIAN-ADELIN	A1
Act Administrativ nr. Adeverinta nr. 7870, din 26/08/2025 emis de PRIMĂRIA COMUNEI BUZOESTI;		
B2	Intabulare, drept de PROPRIETATE, dobandit prin Construire, cota actuala 1/1, cota initiala 1/1 1) STOICESCU FL. CĂTĂLIN-IONUȚ 2) STOICESCU FL. MARIAN-ADELIN	A1.1, A1.2

C. Partea III. SARCINI .

Inscrieri privind dezmembramintele dreptului de proprietate, drepturi reale de garanție și sarcini	Referințe
NU SUNT	

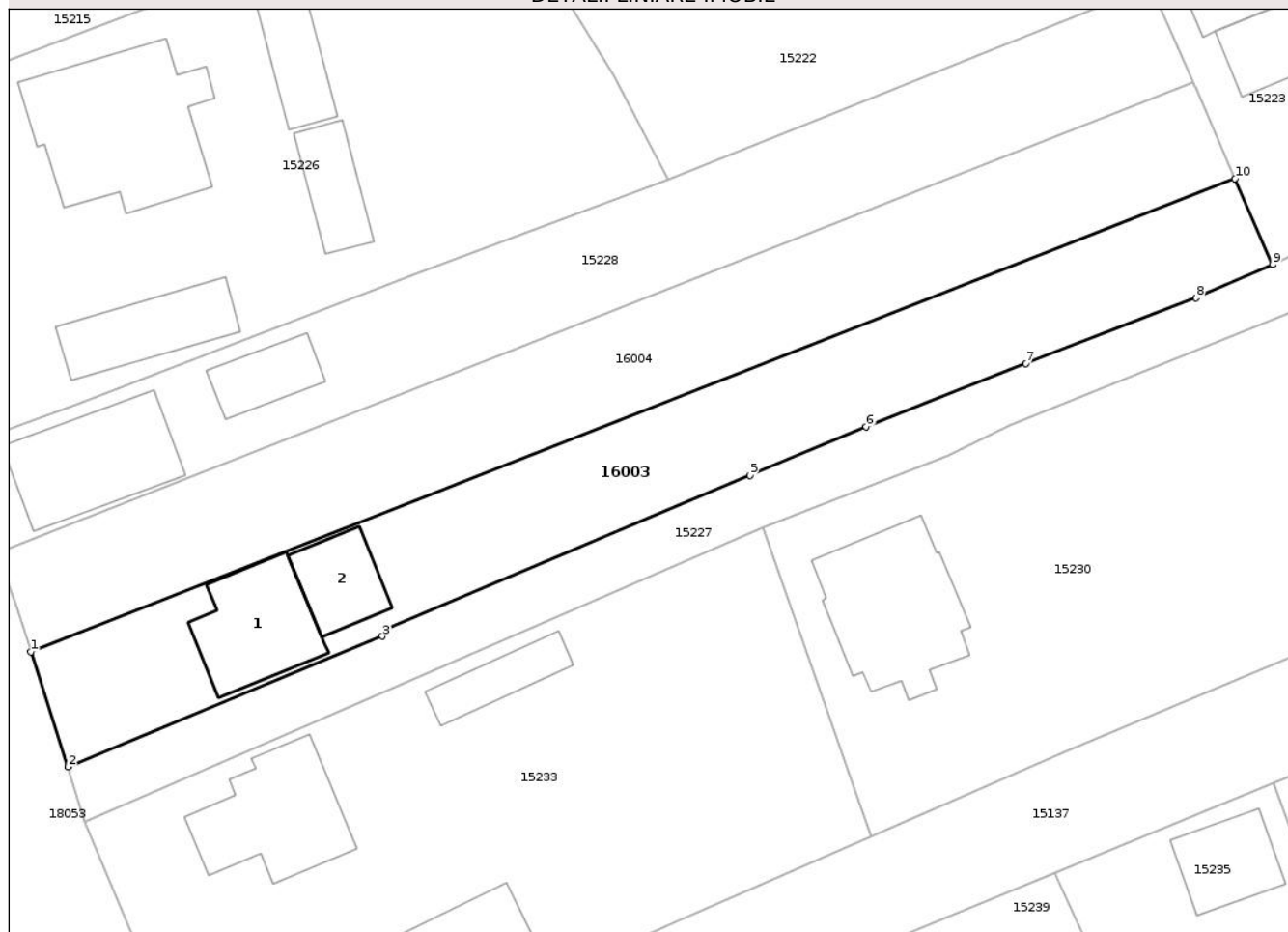
Anexa Nr. 1 La Partea I

Teren

Nr cadastral	Suprafața (mp)*	Observații / Referințe
	Din acte: 794 Masurata: 684	

* Suprafața este determinată în planul de proiecție Stereo 70.

DETALII LINIARE IMOBIL



Date referitoare la teren

Crt	Categorie folosință	Intra vilan	Suprafața (mp)	Tarla	Parcelă	Nr. topo	Observații / Referințe
1	arabil	DA	1	9	622,624,623	-	
2	curți construcții	DA	683	9	622,624,623	-	

Date referitoare la construcții

Crt	Număr	Destinație construcție	Supraf. (mp)	Situație juridică	Observații / Referințe
A1.1		construcții de locuințe	61	Cu acte	Nr. niveluri:1; S. construita la sol:61 mp;
A1.2		construcții anexa	34	Cu acte	Nr. niveluri:1; S. construita la sol:34 mp;

Lungime Segmente

1) Valorile lungimilor segmentelor sunt obținute din proiecție în plan.

Punct început	X / Y	Punct sfârșit	X / Y	Lungime segment (** (m)
1	493.665,968 342.178,571	2	493.668,608 342.170,378	8.608
2	493.668,608 342.170,378	3	493.690,968 342.179,67	24.214

Punct început	X / Y	Punct sfârșit	X / Y	Lungime segment (** (m)
3	493.690,968 342.179,67	4	493.691,289 342.180,253	0.666
4	493.691,289 342.180,253	5	493.717,119 342.191,112	28.02
5	493.717,119 342.191,112	6	493.725,398 342.194,558	8.968
6	493.725,398 342.194,558	7	493.736,733 342.199,071	12.2
7	493.736,733 342.199,071	8	493.748,849 342.203,725	12.979
8	493.748,849 342.203,725	9	493.754,303 342.206,101	5.949
9	493.754,303 342.206,101	10	493.751,638 342.212,218	6.672
10	493.751,638 342.212,218	1	493.665,968 342.178,571	92.041

** Lungimile segmentelor sunt determinate în planul de proiecție Stereo 70 și sunt rotunjite la 1 milimetru.

*** Distanța dintre puncte este formată din segmente cumulate ce sunt mai mici decât valoarea 1 milimetru.

**DATE DESPRE IMOBILUL NR. 16004**

Oficiul de Cadastru și Publicitate Imobiliară ARGES
Biroul de Cadastru și Publicitate Imobiliară Costesti

A. Partea I. Descrierea imobilului

TEREN Intravilan

Adresa: Loc. Buzoesti, Nr. 140, Jud. Arges

Nr. Crt	Nr cadastral Nr. topografic	Suprafața* (mp)	Observații / Referințe
A1		Din acte: 689 Masurata: 684	Sector cadastral:51 Teren imprejmuit;

B. Partea II. Proprietari și acte

Inscrieri privitoare la dreptul de proprietate și alte drepturi reale		Referințe
/		
Act Notarial nr. 153, din 19/08/2004 emis de BIN CRĂCIUN IRINA;		
B1	Intabulare, drept de PROPRIETATE, dobandit prin lesire Din Indiviziune, cota actuala 1/1, cota initiala 1/1 1) STOICESCU B. ION	A1

C. Partea III. SARCINI .

Inscrieri privind dezmembramintele dreptului de proprietate, drepturi reale de garanție și sarcini	Referințe
NU SUNT	

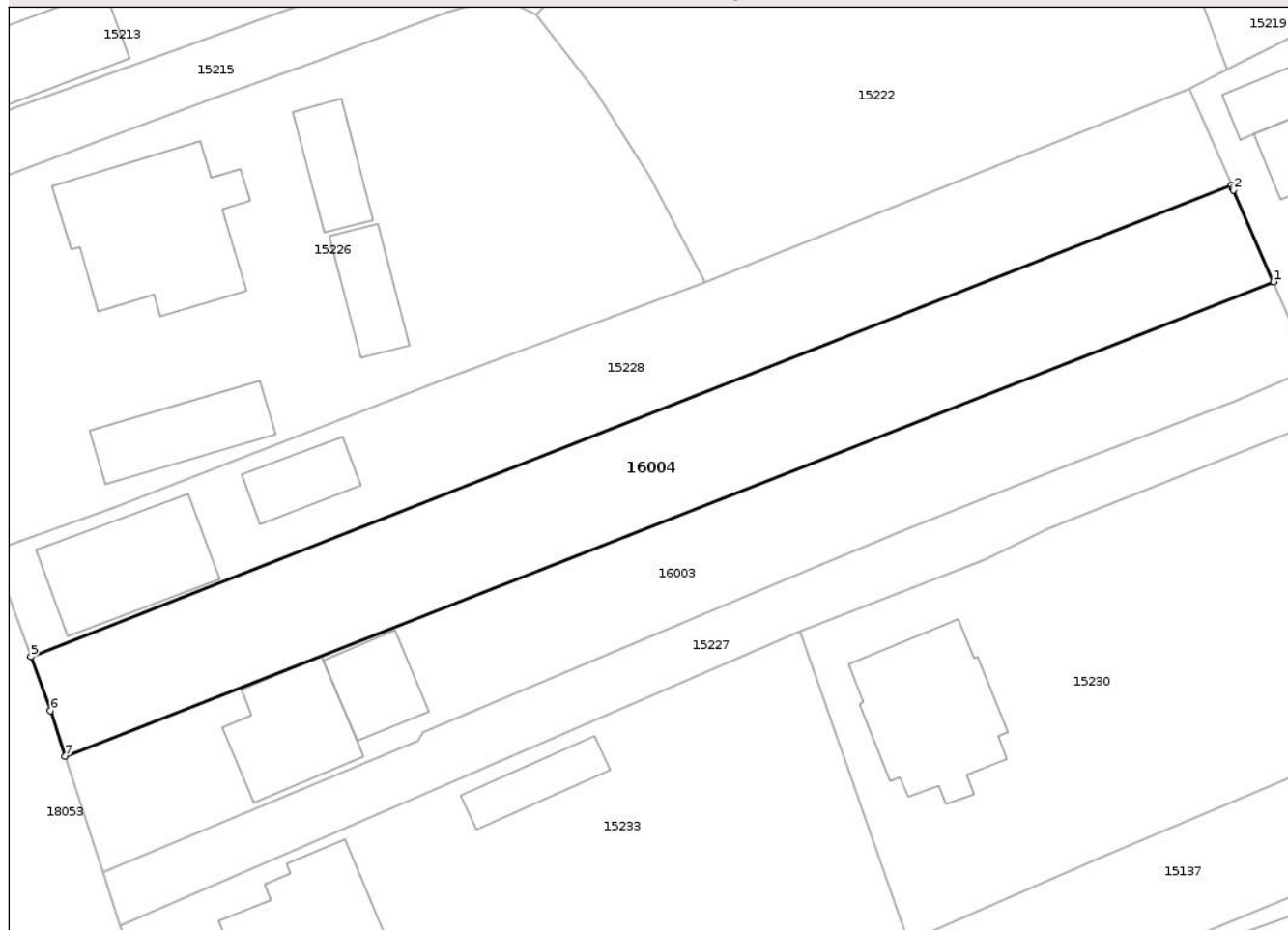
Anexa Nr. 1 La Partea I

Teren

Nr cadastral	Suprafața (mp)*	Observații / Referințe
	Din acte: 689 Masurata: 684	

* Suprafața este determinată în planul de proiecție Stereo 70.

DETALII LINIARE IMOBIL



Date referitoare la teren

Crt	Categorie folosință	Intravilan	Suprafața (mp)	Tarla	Parcelă	Nr. topo	Observații / Referințe
1	curți constructii	DA	684	9	622,624,623	-	

Lungime Segmente

1) Valorile lungimilor segmentelor sunt obținute din proiecție în plan.

Punct început	X / Y	Punct sfârșit	X / Y	Lungime segment (** (m)
1	493.751,638 342.212,218	2	493.748,805 342.218,719	7.091
2	493.748,805 342.218,719	3	493.748,755 342.218,834	0.125
3	493.748,755 342.218,834	4	493.748,657 342.219,06	0.246
4	493.748,657 342.219,06	5	493.663,532 342.185,627	91.455
5	493.663,532 342.185,627	6	493.664,93 342.181,794	4.08

Punct început	X / Y	Punct sfârșit	X / Y	Lungime segment (** (m)
6	493.664,93 342.181,794	7	493.665,968 342.178,571	3.386
7	493.665,968 342.178,571	1	493.751,638 342.212,218	92.041

** Lungimile segmentelor sunt determinate în planul de proiecție Stereo 70 și sunt rotunjite la 1 milimetru.

*** Distanța dintre puncte este formată din segmente cumulate ce sunt mai mici decât valoarea 1 milimetru.

Neutilizabil în Circuitul Civil

**DATE DESPRE IMOBILUL NR. 16011**

Oficiul de Cadastru și Publicitate Imobiliară ARGES
 Biroul de Cadastru și Publicitate Imobiliară Costesti

A. Partea I. Descrierea imobilului

TEREN Intravilan

Adresa: Loc. Vulpesti, Jud. Arges

Nr. Crt	Nr cadastral Nr. topografic	Suprafața* (mp)	Observații / Referințe
A1		941	Sector cadastral:36 Teren imprejmuit;

B. Partea II. Proprietari și acte

Inscrieri privitoare la dreptul de proprietate și alte drepturi reale	Referințe
/	
Hotarare Judecatoreasca nr. 280, din 18/04/2005 emis de JUDECĂTORIA COSTEȘTI;	
B1	A1
Intabulare, drept de PROPRIETATE, dobandit prin lesire Din Indiviziune, cota actuala 1/1, cota initiala 1/1	
1) Raicu Marinica	

C. Partea III. SARCINI .

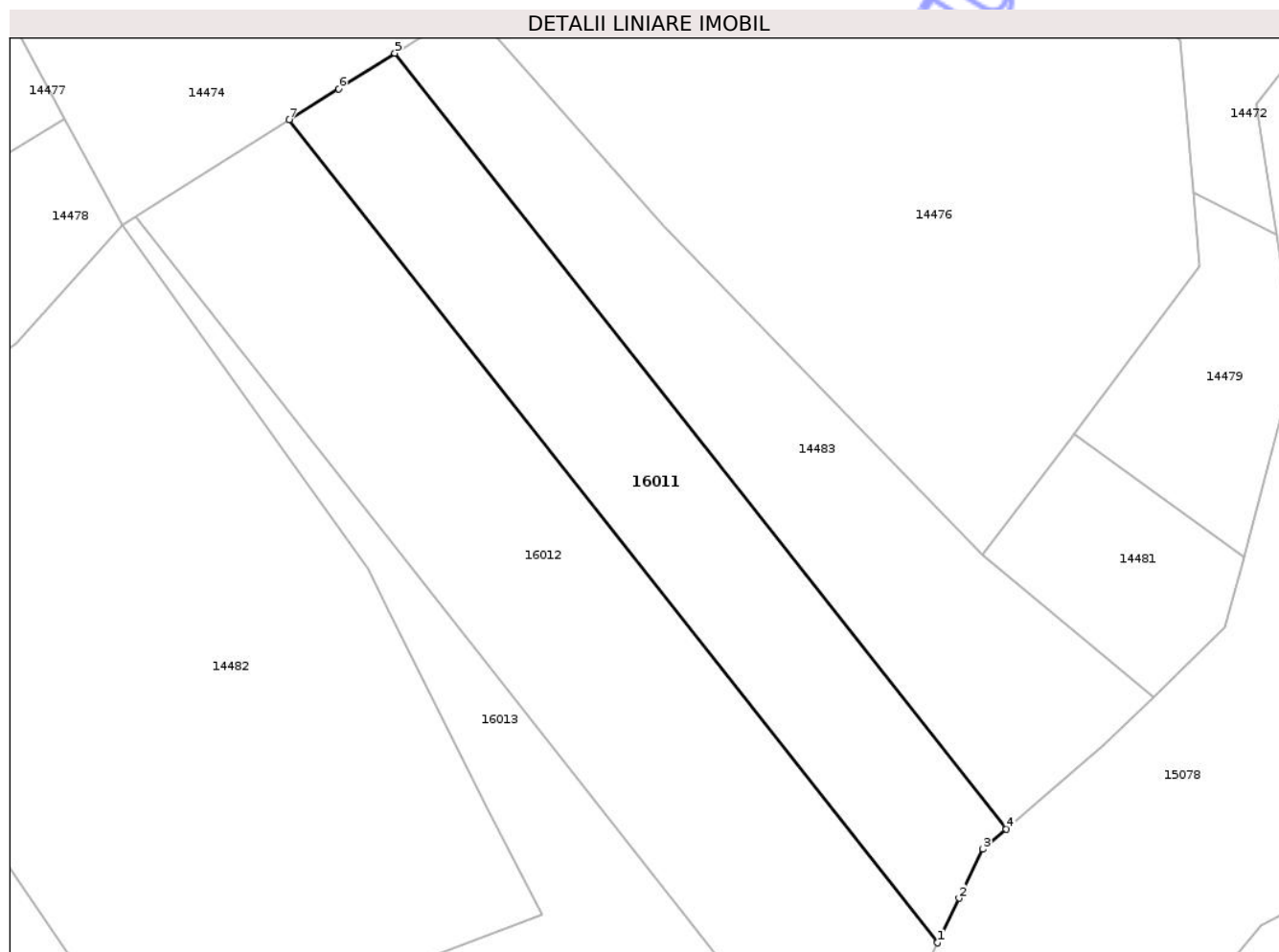
Inscrieri privind dezmembramintele dreptului de proprietate, drepturi reale de garanție și sarcini	Referințe
NU SUNT	

Anexa Nr. 1 La Partea I

Teren

Nr cadastral	Suprafața (mp)*	Observații / Referințe
	941	

* Suprafața este determinată în planul de proiecție Stereo 70.



Date referitoare la teren

Crt	Categorie folosință	Intra vilan	Suprafața (mp)	Tarla	Parcelă	Nr. topo	Observații / Referințe
1	arabil	DA	941	16	521,558	-	In act P 558,521/1

Lungime Segmente

1) Valorile lungimilor segmentelor sunt obținute din proiecție în plan.

Punct început	X / Y	Punct sfârșit	X / Y	Lungime segment (** (m)
1	494.906,495 343.821,806	2	494.908,377 343.825,661	4.29
2	494.908,377 343.825,661	3	494.910,434 343.829,875	4.689
3	494.910,434 343.829,875	4	494.912,455 343.831,619	2.669
4	494.912,455 343.831,619	5	494.859,61 343.898,636	85.346
5	494.859,61 343.898,636	6	494.854,739 343.895,575	5.753

Punct început	X / Y	Punct sfârșit	X / Y	Lungime segment (** (m)
6	494.854,739 343.895,575	7	494.850,452 343.892,88	5.064
7	494.850,452 343.892,88	1	494.906,495 343.821,806	90.511

** Lungimile segmentelor sunt determinate în planul de proiecție Stereo 70 și sunt rotunjite la 1 milimetru.

*** Distanța dintre puncte este formată din segmente cumulate ce sunt mai mici decât valoarea 1 milimetru.

Neutilizabil în Circuitul Civil

**DATE DESPRE IMOBILUL NR. 16005**

Oficiul de Cadastru și Publicitate Imobiliară ARGES
Biroul de Cadastru și Publicitate Imobiliară Costesti

A. Partea I. Descrierea imobilului

TEREN Intravilan

Adresa: Loc. Curteanca, Jud. Arges

Nr. Crt	Nr cadastral Nr. topografic	Suprafața* (mp)	Observații / Referințe
A1		Din acte: 2.500 Masurata: 1.250	Sector cadastral:73 Teren imprejmuit;

B. Partea II. Proprietari și acte

Inscrieri privitoare la dreptul de proprietate și alte drepturi reale		Referințe
/		
Act Normativ nr. 36056, din 12/06/2014 emis de CSJDAPT ARGES;		
B1	Intabulare, drept de PROPRIETATE, dobandit prin Reconstituire, cota actuala 1/1, cota initiala 1/1 1) GHEORGHE ZAMFIRA	A1

C. Partea III. SARCINI .

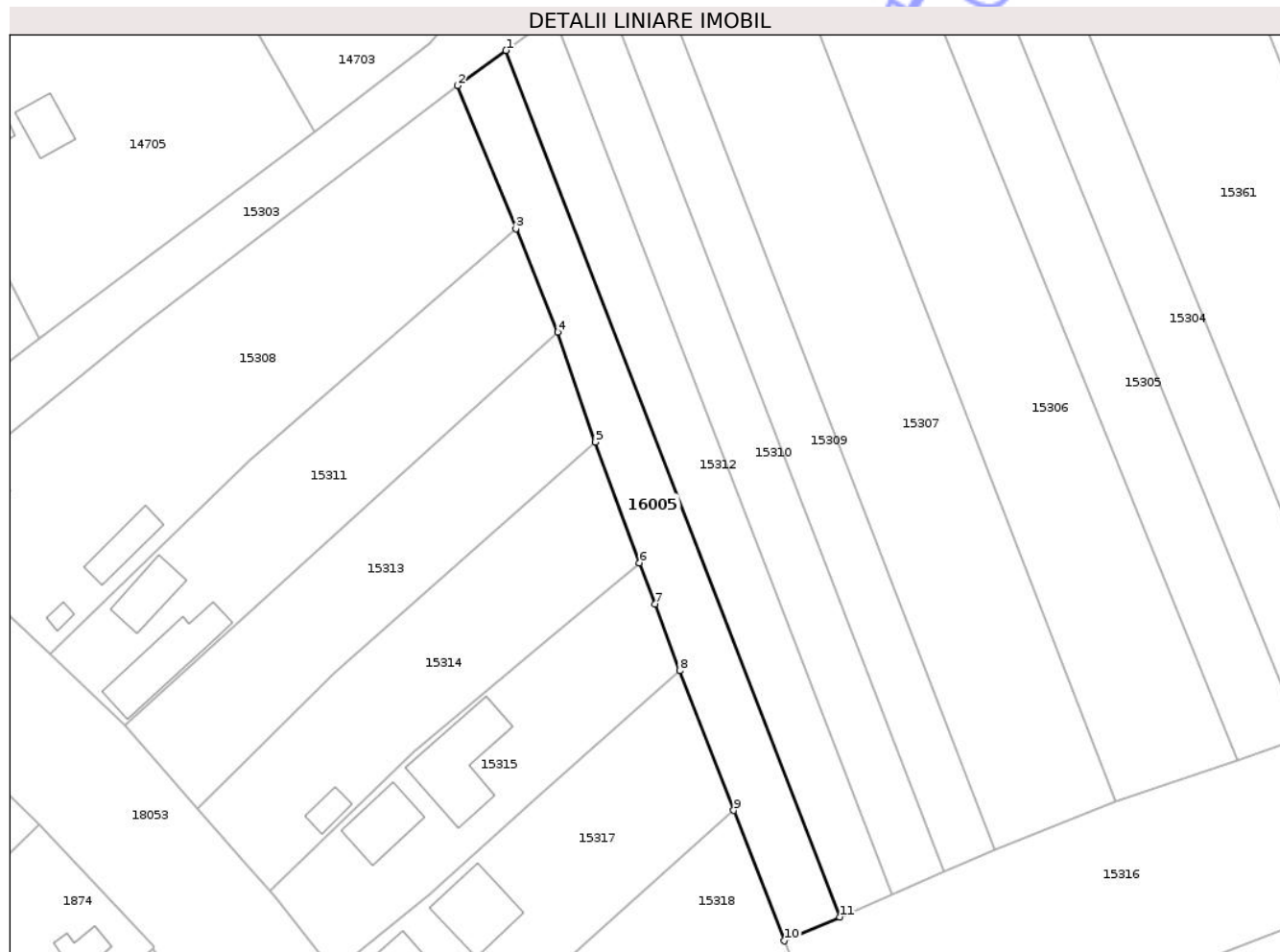
Inscrieri privind dezmembramintele dreptului de proprietate, drepturi reale de garanție și sarcini	Referințe
NU SUNT	

Anexa Nr. 1 La Partea I

Teren

Nr cadastral	Suprafața (mp)*	Observații / Referințe
	Din acte: 2.500 Masurata: 1.250	

* Suprafața este determinată în planul de proiecție Stereo 70.



Date referitoare la teren

Crt	Categorie folosință	Intra vilan	Suprafața (mp)	Tarla	Parcelă	Nr. topo	Observații / Referințe
1	arabil	DA	1.250	9	250, 251	-	

Lungime Segmente

1) Valorile lungimilor segmentelor sunt obținute din proiecție în plan.

Punct început	X / Y	Punct sfârșit	X / Y	Lungime segment (** (m)
1	494.721,817 341.318,462	2	494.714,432 341.313,079	9.139
2	494.714,432 341.313,079	3	494.723,311 341.291,192	23.619
3	494.723,311 341.291,192	4	494.729,734 341.275,359	17.086
4	494.729,734 341.275,359	5	494.735,5 341.258,563	17.758
5	494.735,5 341.258,563	6	494.742,245 341.240,074	19.681

Punct început	X / Y	Punct sfârșit	X / Y	Lungime segment (** (m)
6	494.742,245 341.240,074	7	494.744,637 341.233,794	6.72
7	494.744,637 341.233,794	8	494.748,381 341.223,575	10.883
8	494.748,381 341.223,575	9	494.756,659 341.202,199	22.923
9	494.756,659 341.202,199	10	494.764,399 341.182,253	21.395
10	494.764,399 341.182,253	11	494.772,849 341.185,912	9.208
11	494.772,849 341.185,912	1	494.721,817 341.318,462	142.034

** Lungimile segmentelor sunt determinate în planul de proiecție Stereo 70 și sunt rotunjite la 1 milimetru.

*** Distanța dintre puncte este formată din segmente cumulate ce sunt mai mici decât valoarea 1 milimetru.

**DATE DESPRE IMOBILUL NR. 16006**

Oficiul de Cadastru și Publicitate Imobiliară ARGES
Biroul de Cadastru și Publicitate Imobiliară Costesti

A. Partea I. Descrierea imobilului

TEREN Extravilan

Adresa: Jud. Arges

Nr. Crt	Nr cadastral Nr. topografic	Suprafața* (mp)	Observații / Referințe
A1		2.524	Sector cadastral:52 Teren neimprejmuit;

B. Partea II. Proprietari și acte

Inscrieri privitoare la dreptul de proprietate și alte drepturi reale	Referințe
/	
Act Notarial nr. 834, din 05/03/2002 emis de BIN DANCIU ILIE (CERTIFICAT DE DECES, SERIA DS, NR. INDESCIFRABIL, ACT DE DECES NR. 17, ELIBERAT LA DATA DE 20.02.2009 DE CĂTRE PRIMĂRIA COMUNEI BUZOEȘTI.);	
B1	Intabulare, drept de PROPRIETATE, dobandit prin Conventie, cota actuala 1/1, cota initiala 1/1
	1) ION FLOAREA, , CĂSĂTORITĂ DEFUNCT:Da

C. Partea III. SARCINI .

Inscrieri privind dezmembramintele dreptului de proprietate, drepturi reale de garanție și sarcini	Referințe
NU SUNT	

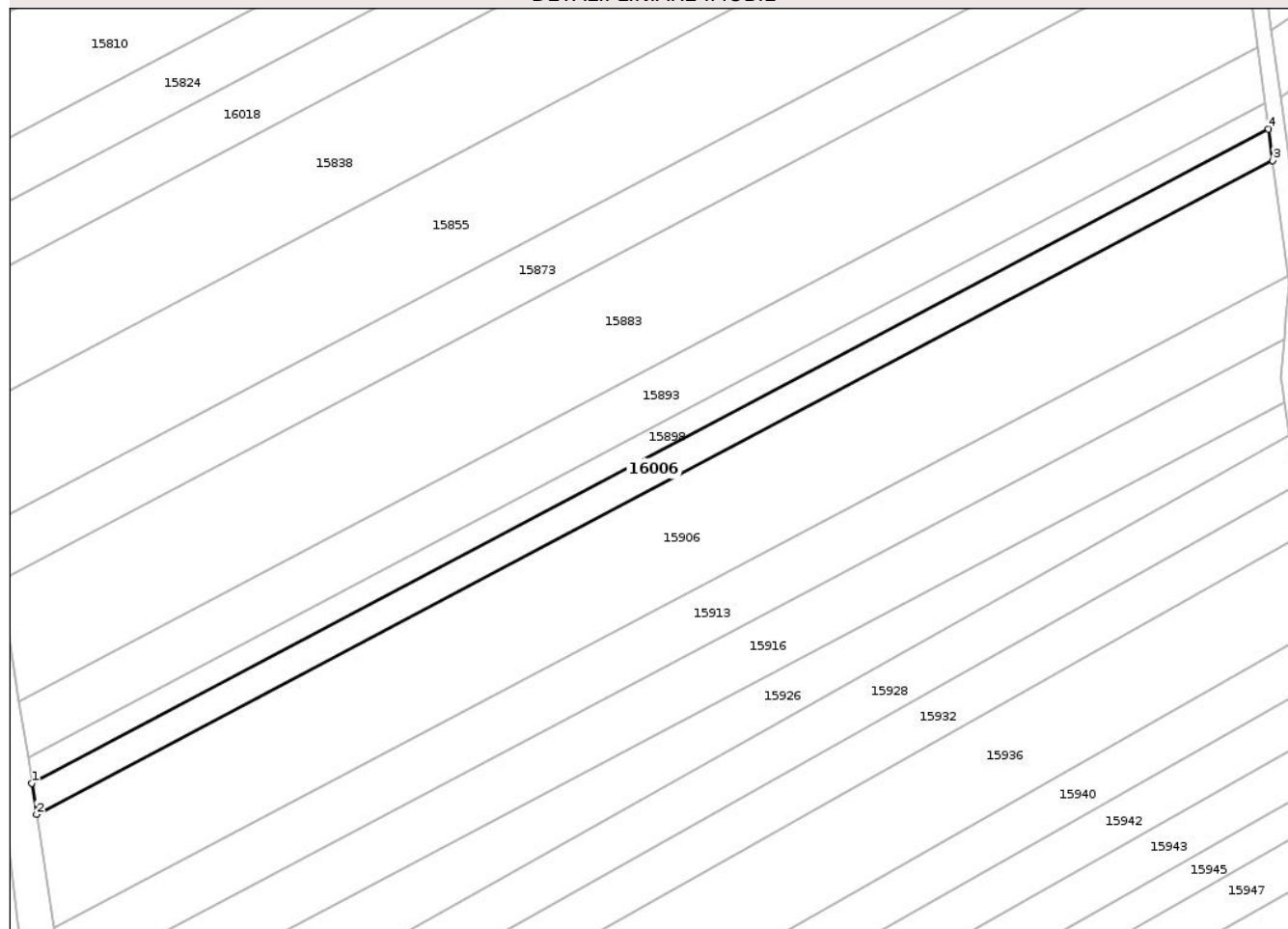
Anexa Nr. 1 La Partea I

Teren

Nr cadastral	Suprafața (mp)*	Observații / Referințe
	2.524	

* Suprafața este determinată în planul de proiecție Stereo 70.

DETALII LINIARE IMOBIL



Date referitoare la teren

Crt	Categorie folosință	Intra vilan	Suprafața (mp)	Tarla	Parcelă	Nr. topo	Observații / Referințe
1	arabil	NU	2.524	61	745	-	In act P 745a/27

Lungime Segmente

1) Valorile lungimilor segmentelor sunt obținute din proiecție în plan.

Punct început	X / Y	Punct sfârșit	X / Y	Lungime segment (** (m)
1	493.681,776 343.167,306	2	493.682,96 343.159,657	7.74
2	493.682,96 343.159,657	3	493.987,942 343.320,843	344.956
3	493.987,942 343.320,843	4	493.986,91 343.328,571	7.797
4	493.986,91 343.328,571	1	493.681,776 343.167,306	345.128

** Lungimile segmentelor sunt determinate în planul de proiecție Stereo 70 și sunt rotunjite la 1 milimetru.

*** Distanţa dintre puncte este formată din segmente cumulate ce sunt mai mici decât valoarea 1 milimetru.

Neutilizabil în Circuitul
Civil

**DATE DESPRE IMOBILUL NR. 16007**

Oficiul de Cadastru și Publicitate Imobiliară ARGES
Biroul de Cadastru și Publicitate Imobiliară Costesti

A. Partea I. Descrierea imobilului

TEREN Extravilan

Adresa: Jud. Arges

Nr. Crt	Nr cadastral Nr. topografic	Suprafața* (mp)	Observații / Referințe
A1		Din acte: 5.429 Masurata: 3.259	Sector cadastral:39 Teren neimprejmuit;

B. Partea II. Proprietari și acte

Inscrieri privitoare la dreptul de proprietate și alte drepturi reale		Referințe
/		
Act Administrativ nr. 59634, din 16/12/1994 emis de CJSDPAT ARGES;		
B1	Intabulare, drept de PROPRIETATE, dobandit prin Reconstituire, cota actuala 1/1, cota initiala 1/1 1) MIHAI DUMITRU	A1

C. Partea III. SARCINI .

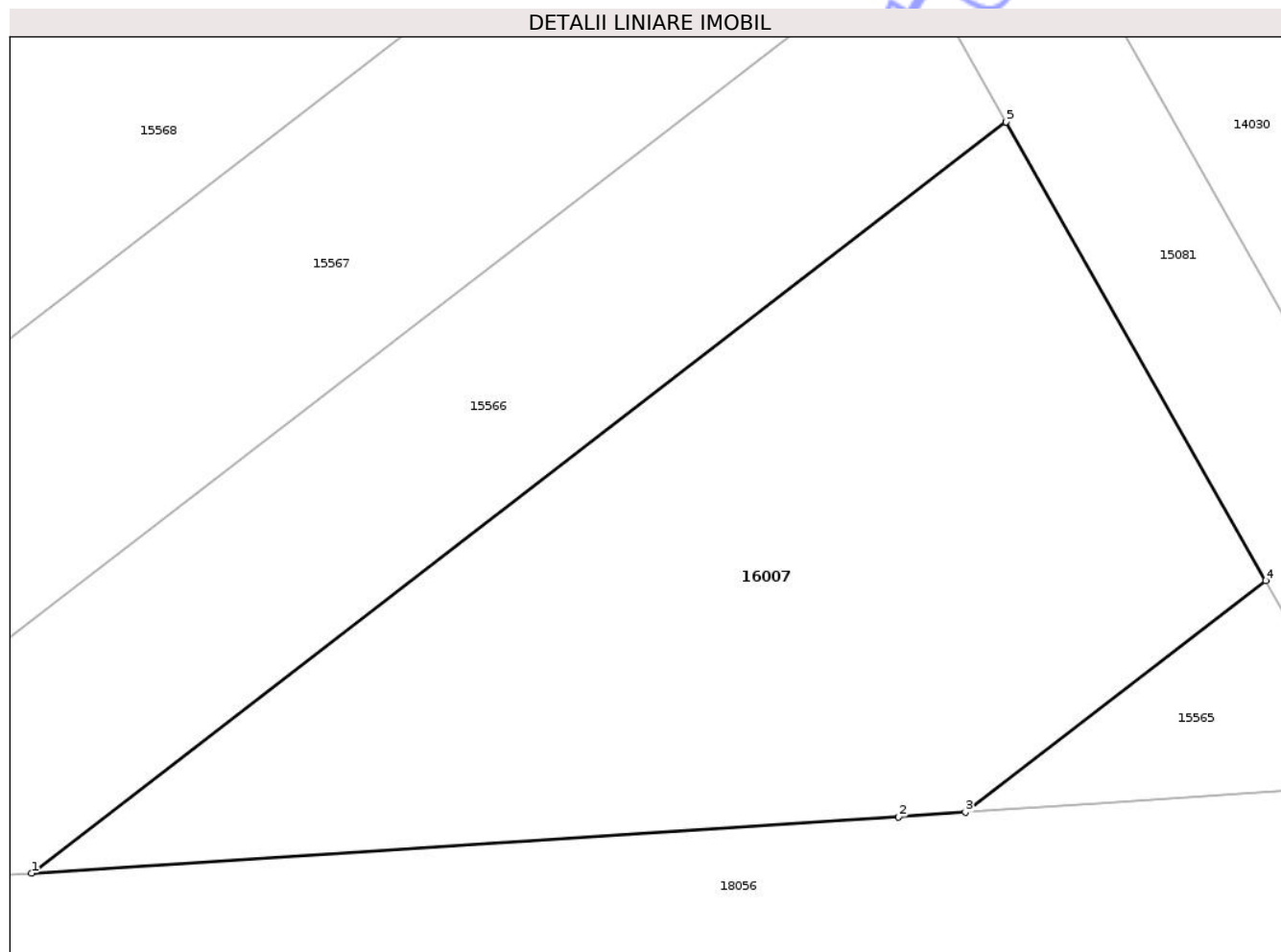
Inscrieri privind dezmembramintele dreptului de proprietate, drepturi reale de garanție și sarcini	Referințe
NU SUNT	

Anexa Nr. 1 La Partea I

Teren

Nr cadastral	Suprafața (mp)*	Observații / Referințe
	Din acte: 5.429 Masurata: 3.259	

* Suprafața este determinată în planul de proiecție Stereo 70.



Date referitoare la teren

Crt	Categorie folosință	Intra vilan	Suprafața (mp)	Tarla	Parcelă	Nr. topo	Observații / Referințe
1	arabil	NU	3.259	62	766	-	In act P 766/59

Lungime Segmente

1) Valorile lungimilor segmentelor sunt obținute din proiecție în plan.

Punct început	X / Y	Punct sfârșit	X / Y	Lungime segment (** (m)
1	493.937,908 343.527,696	2	494.014,287 343.532,669	76.541
2	494.014,287 343.532,669	3	494.020,162 343.533,066	5.888
3	494.020,162 343.533,066	4	494.046,613 343.553,456	33.398
4	494.046,613 343.553,456	5	494.023,751 343.593,866	46.429
5	494.023,751 343.593,866	1	493.937,908 343.527,696	108.386

** Lungimile segmentelor sunt determinate în planul de proiecţie Stereo 70 şi sunt rotunjite la 1 milimetru.

*** Distanţa dintre puncte este formată din segmente cumulate ce sunt mai mici decât valoarea 1 milimetru.

Neutilizabil în Circuitul
Civil

**DATE DESPRE IMOBILUL NR. 16012**

Oficiul de Cadastru și Publicitate Imobiliară ARGES
Biroul de Cadastru și Publicitate Imobiliară Costesti

A. Partea I. Descrierea imobilului

TEREN Intravilan

Adresa: Loc. Vulpești, Jud. Arges

Nr. Crt	Nr cadastral Nr. topografic	Suprafața* (mp)	Observații / Referințe
A1		1.485	Sector cadastral:36 Teren imprejmuit;

B. Partea II. Proprietari și acte

Inscrieri privitoare la dreptul de proprietate și alte drepturi reale	Referințe
/	
Act Notarial nr. 64, din 26/05/2011 emis de BIN DUMITRU SANDA MAGDALENA;	
B1	A1
Intabulare, drept de PROPRIETATE, dobandit prin Iesire Din Indiviziune, cota actuala 1/1, cota initiala 1/1 1) NITESCU MARIA	

C. Partea III. SARCINI .

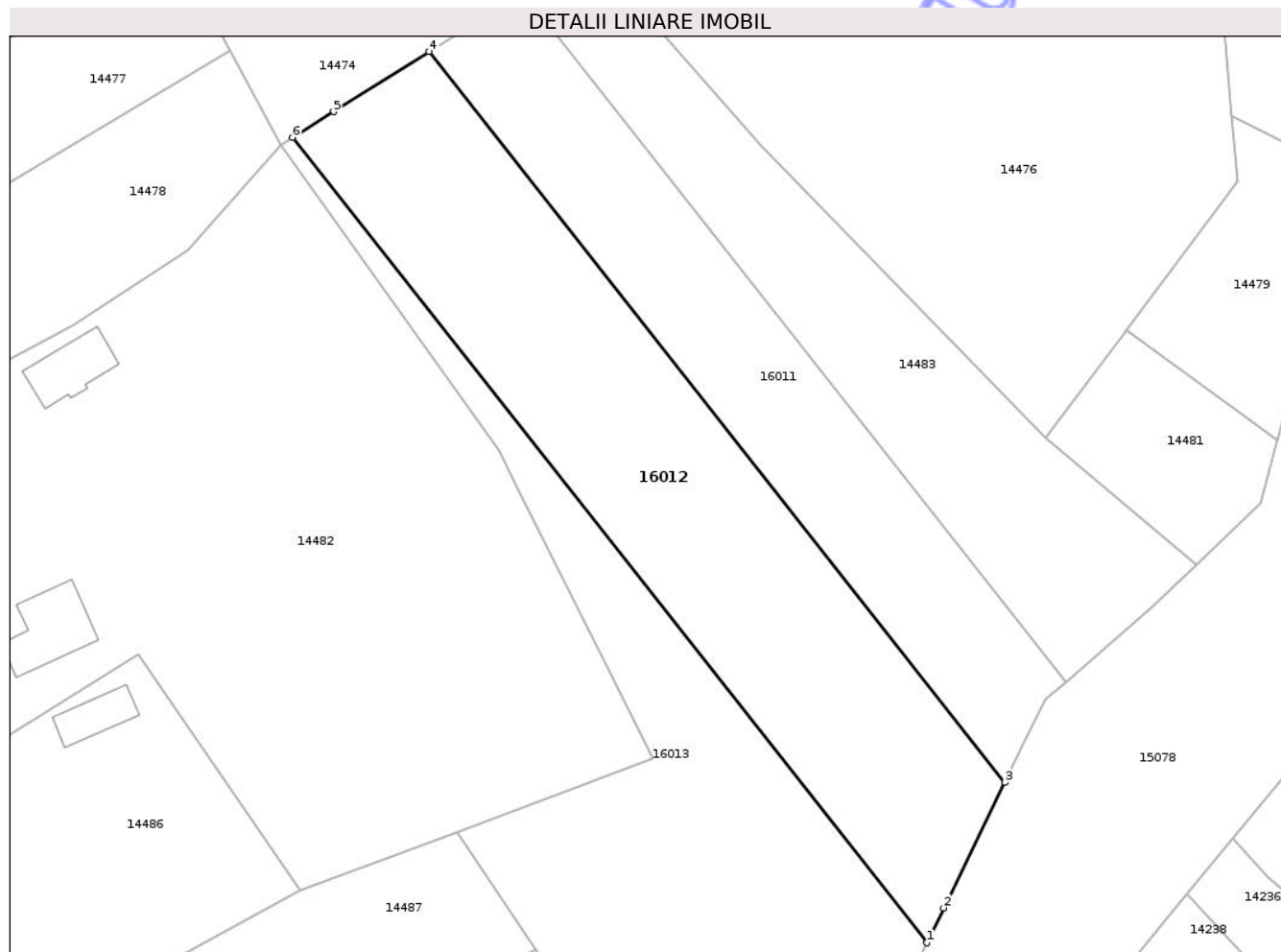
Inscrieri privind dezmembramintele dreptului de proprietate, drepturi reale de garanție și sarcini	Referințe
NU SUNT	

Anexa Nr. 1 La Partea I

Teren

Nr cadastral	Suprafața (mp)*	Observații / Referințe
	1.485	

* Suprafața este determinată în planul de proiecție Stereo 70.



Date referitoare la teren

Crt	Categorie folosință	Intravilan	Suprafața (mp)	Tarla	Parcelă	Nr. topo	Observații / Referințe
1	arabil	DA	1.485	16	521,558	-	In act P 558,521/1

Lungime Segmente

1) Valorile lungimilor segmentelor sunt obținute din proiecție în plan.

Punct început	X / Y	Punct sfârșit	X / Y	Lungime segment (** (m)
1	494.898,892 343.806,232	2	494.900,538 343.809,603	3.751
2	494.900,538 343.809,603	3	494.906,495 343.821,806	13.579
3	494.906,495 343.821,806	4	494.850,452 343.892,88	90.511
4	494.850,452 343.892,88	5	494.841,139 343.887,027	11.0
5	494.841,139 343.887,027	6	494.837,157 343.884,524	4.703

Punct început	X / Y	Punct sfârșit	X / Y	Lungime segment (** (m)
6	494.837,157 343.884,524	1	494.898,892 343.806,232	99.704

** Lungimile segmentelor sunt determinate în planul de proiecție Stereo 70 și sunt rotunjite la 1 milimetru.

*** Distanța dintre puncte este formată din segmente cumulate ce sunt mai mici decât valoarea 1 milimetru.

Neutilizabil în Circuitul Civil

**DATE DESPRE IMOBILUL NR. 16013**

Oficiul de Cadastru și Publicitate Imobiliară ARGES
Biroul de Cadastru și Publicitate Imobiliară Costesti

A. Partea I. Descrierea imobilului

TEREN Intravilan

Adresa: Loc. Vulpesti, Jud. Arges

Nr. Crt	Nr cadastral Nr. topografic	Suprafața* (mp)	Observații / Referințe
A1		1.485	Sector cadastral:36 Teren imprejmuit;

B. Partea II. Proprietari și acte

Inscrieri privitoare la dreptul de proprietate și alte drepturi reale	Referințe
/	
Hotarare Judecatoreasca nr. 280, din 18/04/2005 emis de JUDECĂTORIA COSTEȘTI;	
B1	A1
Intabulare, drept de PROPRIETATE, dobandit prin lesire Din Indiviziune, cota actuala 1/1, cota initiala 1/1	
1) Raicu Marinica	

C. Partea III. SARCINI .

Inscrieri privind dezmembramintele dreptului de proprietate, drepturi reale de garanție și sarcini	Referințe
NU SUNT	

Anexa Nr. 1 La Partea I

Teren

Nr cadastral	Suprafața (mp)*	Observații / Referințe
	1.485	

* Suprafața este determinată în planul de proiecție Stereo 70.

DETALII LINIARE IMOBIL



Date referitoare la teren

Crt	Categorie folosință	Intra vilan	Suprafața (mp)	Tarla	Parcelă	Nr. topo	Observații / Referințe
1	arabil	DA	1.485	16	521,558	-	In act P 558,521/1

Lungime Segmente

1) Valorile lungimilor segmentelor sunt obținute din proiecție în plan.

Punct început	X / Y	Punct sfârșit	X / Y	Lungime segment (** (m)
1	494.837,157 343.884,524	2	494.836,02 343.883,81	1.343
2	494.836,02 343.883,81	3	494.857,274 343.854,03	36.587
3	494.857,274 343.854,03	4	494.858,967 343.850,667	3.765
4	494.858,967 343.850,667	5	494.867,688 343.833,342	19.396
5	494.867,688 343.833,342	6	494.872,293 343.824,193	10.243

Punct început	X / Y	Punct sfârșit	X / Y	Lungime segment (** (m)
6	494.872,293 343.824,193	7	494.853,14 343.817,029	20.449
7	494.853,14 343.817,029	8	494.860,881 343.805,607	13.798
8	494.860,881 343.805,607	9	494.879,954 343.777,466	33.996
9	494.879,954 343.777,466	10	494.880,273 343.778,006	0.627
10	494.880,273 343.778,006	11	494.894,73 343.798,094	24.749
11	494.894,73 343.798,094	12	494.895,32 343.798,913	1.009
12	494.895,32 343.798,913	13	494.898,892 343.806,232	8.144
13	494.898,892 343.806,232	1	494.837,157 343.884,524	99.704

** Lungimile segmentelor sunt determinate în planul de proiecție Stereo 70 și sunt rotunjite la 1 milimetru.

*** Distanța dintre puncte este formată din segmente cumulate ce sunt mai mici decât valoarea 1 milimetru.

**DATE DESPRE IMOBILUL NR. 16015**

Oficiul de Cadastru și Publicitate Imobiliară ARGES
Biroul de Cadastru și Publicitate Imobiliară Costesti

A. Partea I. Descrierea imobilului

TEREN Intravilan

Adresa: Loc. Vulpesti, Jud. Arges

Nr. Crt	Nr cadastral Nr. topografic	Suprafața* (mp)	Observații / Referințe
A1		Din acte: 1.800 Masurata: 900	Sector cadastral:36 Teren imprejmuit;

B. Partea II. Proprietari și acte

Inscrieri privitoare la dreptul de proprietate și alte drepturi reale		Referințe
/		
Act Administrativ nr. 59647, din 29/12/1994 emis de CJSDPAT ARGES;		
B1	Intabulare, drept de PROPRIETATE, dobandit prin Reconstituire, cota actuala 1/1, cota initiala 1/1 1) BRICEAG ION	A1

C. Partea III. SARCINI .

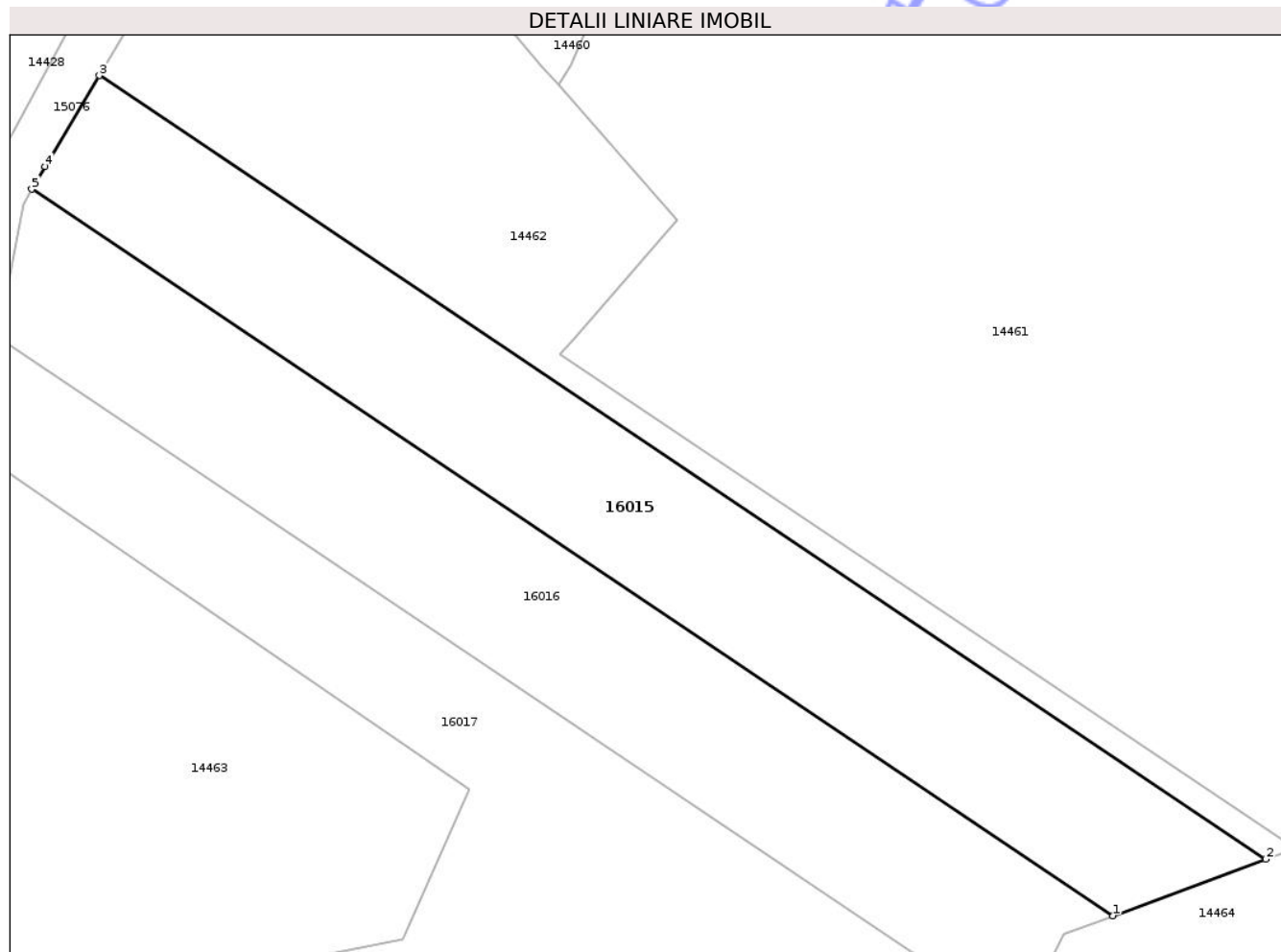
Inscrieri privind dezmembramintele dreptului de proprietate, drepturi reale de garanție și sarcini	Referințe
NU SUNT	

Anexa Nr. 1 La Partea I

Teren

Nr cadastral	Suprafața (mp)*	Observații / Referințe
	Din acte: 1.800 Masurata: 900	

* Suprafața este determinată în planul de proiecție Stereo 70.



Date referitoare la teren

Crt	Categorie folosință	Intra vilan	Suprafața (mp)	Tarla	Parcelă	Nr. topo	Observații / Referințe
1	arabil	DA	900	16	521	-	In act P 521/7

Lungime Segmente

1) Valorile lungimilor segmentelor sunt obținute din proiecție în plan.

Punct început	X / Y	Punct sfârșit	X / Y	Lungime segment (** (m)
1	495.062,879 344.000,073	2	495.073,702 344.004,089	11.544
2	495.073,702 344.004,089	3	494.990,941 344.059,674	99.695
3	494.990,941 344.059,674	4	494.987,099 344.053,223	7.508
4	494.987,099 344.053,223	5	494.986,14 344.051,614	1.873
5	494.986,14 344.051,614	1	495.062,879 344.000,073	92.441

** Lungimile segmentelor sunt determinate în planul de proiecție Stereo 70 și sunt rotunjite la 1 milimetru.

*** Distanța dintre puncte este formată din segmente cumulate ce sunt mai mici decât valoarea 1 milimetru.

Neutilizabil în Circuitul
Civil

**DATE DESPRE IMOBILUL NR. 16016**

Oficiul de Cadastru și Publicitate Imobiliară ARGES
Biroul de Cadastru și Publicitate Imobiliară Costesti

A. Partea I. Descrierea imobilului

TEREN Intravilan

Adresa: Loc. Vulpesti, Jud. Arges

Nr. Crt	Nr cadastral Nr. topografic	Suprafața* (mp)	Observații / Referințe
A1		900	Sector cadastral:36 Teren imprejmuit;

B. Partea II. Proprietari și acte

Inscrieri privitoare la dreptul de proprietate și alte drepturi reale	Referințe
/	
Act Notarial nr. 360, din 02/04/2004 emis de BIN Grecu Carmen;	
B1	A1
Intabulare, drept de PROPRIETATE, dobandit prin Iesire Din Indiviziune, cota actuala 1/1, cota initiala 1/1	
1) BRICEAG VASILE	

C. Partea III. SARCINI .

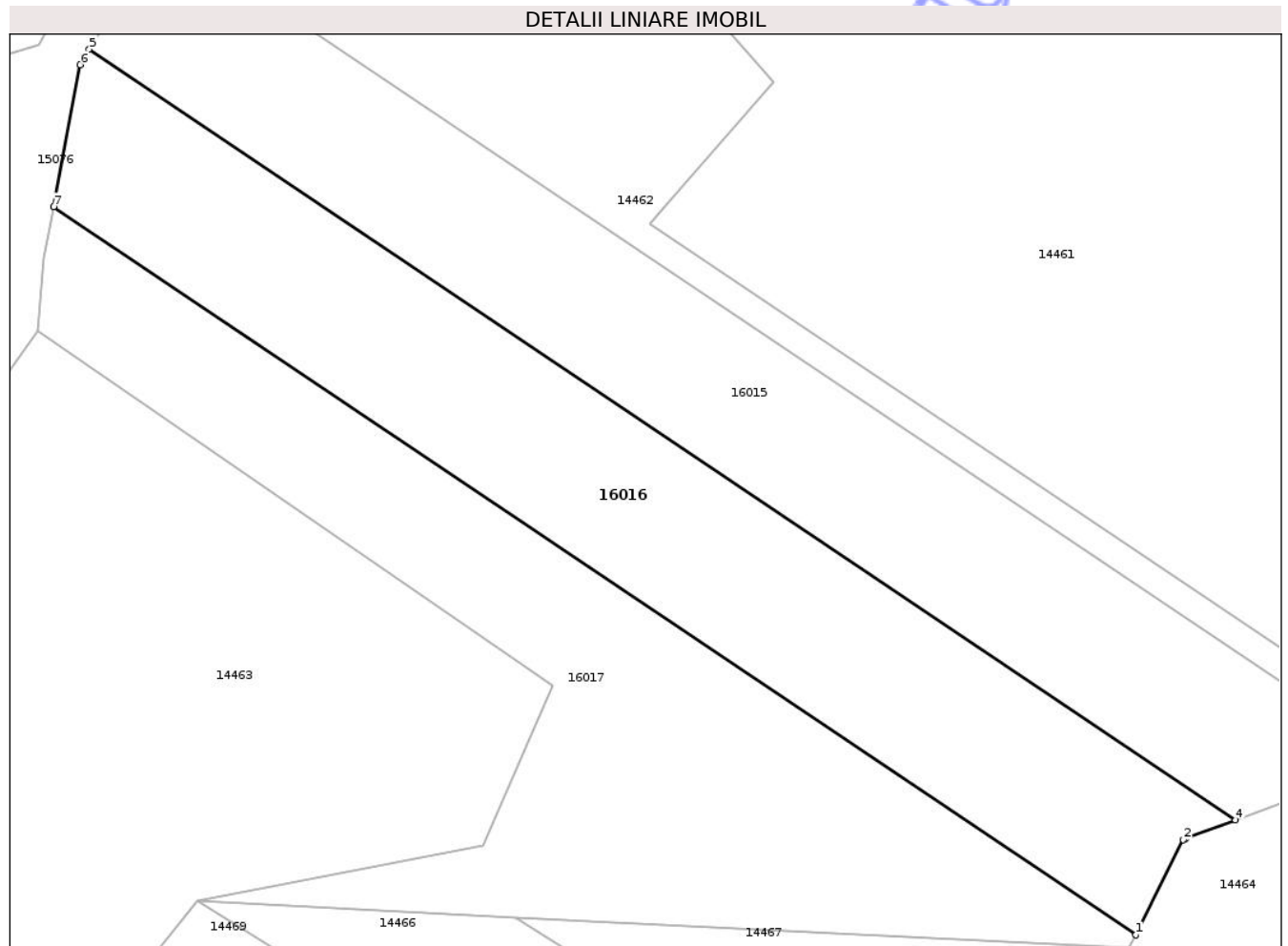
Inscrieri privind dezmembramintele dreptului de proprietate, drepturi reale de garanție și sarcini	Referințe
NU SUNT	

Anexa Nr. 1 La Partea I

Teren

Nr cadastral	Suprafața (mp)*	Observații / Referințe
	900	

* Suprafața este determinată în planul de proiecție Stereo 70.



Date referitoare la teren

Crt	Categorie folosință	Intra vilan	Suprafața (mp)	Tarla	Parcelă	Nr. topo	Observații / Referințe
1	arabil	DA	900	16	521	-	In act P 521/7

Lungime Segmente

1) Valorile lungimilor segmentelor sunt obținute din proiecție în plan.

Punct început	X / Y	Punct sfârșit	X / Y	Lungime segment (** (m)
1	495.056,209 343.992,394	2	495.059,367 343.998,77	7.115
2	495.059,367 343.998,77	3	495.059,529 343.998,83	0.173
3	495.059,529 343.998,83	4	495.062,879 344.000,073	3.573
4	495.062,879 344.000,073	5	494.986,14 344.051,614	92.441
5	494.986,14 344.051,614	6	494.985,524 344.050,579	1.204

Punct început	X / Y	Punct sfârșit	X / Y	Lungime segment (** (m)
6	494.985,524 344.050,579	7	494.983,734 344.041,071	9.675
7	494.983,734 344.041,071	1	495.056,209 343.992,394	87.305

** Lungimile segmentelor sunt determinate în planul de proiecție Stereo 70 și sunt rotunjite la 1 milimetru.

*** Distanța dintre puncte este formată din segmente cumulate ce sunt mai mici decât valoarea 1 milimetru.

Neutilizabil în Circuitul Civil

**DATE DESPRE IMOBILUL NR. 16017**

Oficiul de Cadastru și Publicitate Imobiliară ARGES
Biroul de Cadastru și Publicitate Imobiliară Costesti

A. Partea I. Descrierea imobilului

TEREN Intravilan

Adresa: Loc. Vulpesti, Jud. Arges

Nr. Crt	Nr cadastral Nr. topografic	Suprafața* (mp)	Observații / Referințe
A1		Din acte: 900 Masurata: 917	Sector cadastral:36 Teren imprejmuit;

B. Partea II. Proprietari și acte

Inscrieri privitoare la dreptul de proprietate și alte drepturi reale		Referințe
/		
Act Notarial nr. 360, din 02/04/2004 emis de BIN Grecu Carmen;		
B1	Intabulare, drept de PROPRIETATE, dobandit prin lesire Din Indiviziune, cota actuala 1/1, cota initiala 1/1 1) BRICIAG GHEORGHE	A1

C. Partea III. SARCINI .

Inscrieri privind dezmembramintele dreptului de proprietate, drepturi reale de garanție și sarcini	Referințe
NU SUNT	

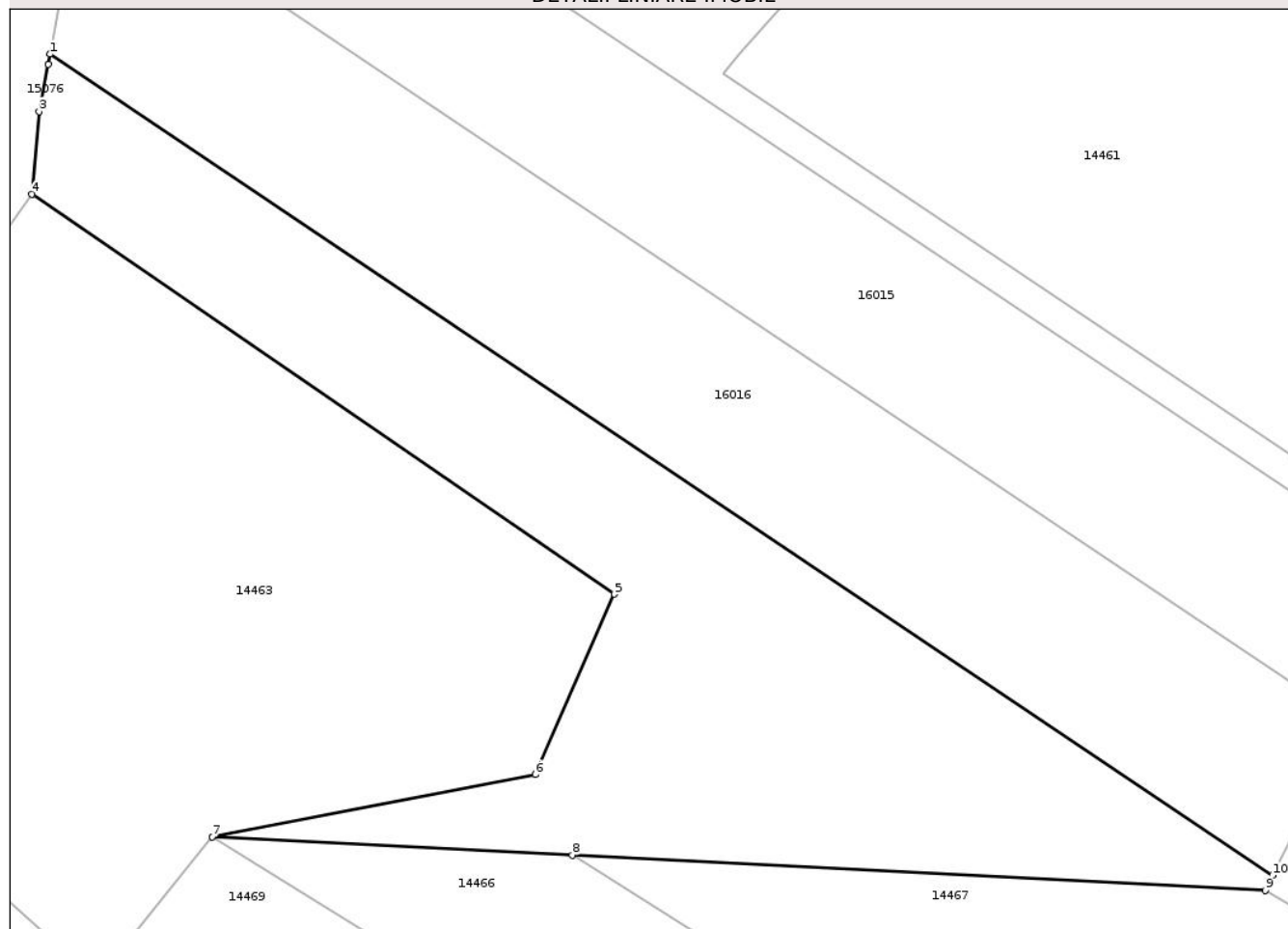
Anexa Nr. 1 La Partea I

Teren

Nr cadastral	Suprafața (mp)*	Observații / Referințe
	Din acte: 900 Masurata: 917	

* Suprafața este determinată în planul de proiecție Stereo 70.

DETALII LINIARE IMOBIL



Date referitoare la teren

Crt	Categorie folosință	Intra vilan	Suprafața (mp)	Tarla	Parcelă	Nr. topo	Observații / Referințe
1	arabil	DA	917	16	521	-	In act P 521/7

Lungime Segmente

1) Valorile lungimilor segmentelor sunt obținute din proiecție în plan.

Punct început	X / Y	Punct sfârșit	X / Y	Lungime segment (** (m)
1	494.983,734 344.041,071	2	494.983,622 344.040,474	0.607
2	494.983,622 344.040,474	3	494.983,092 344.037,661	2.862
3	494.983,092 344.037,661	4	494.982,66 344.032,768	4.912
4	494.982,66 344.032,768	5	495.017,193 344.009,058	41.889
5	495.017,193 344.009,058	6	495.012,5 343.998,365	11.678

Punct început	X / Y	Punct sfârșit	X / Y	Lungime segment (** (m)
6	495.012,5 343.998,365	7	494.993,356 343.994,665	19.498
7	494.993,356 343.994,665	8	495.014,684 343.993,585	21.355
8	495.014,684 343.993,585	9	495.055,769 343.991,504	41.138
9	495.055,769 343.991,504	10	495.056,209 343.992,394	0.993
10	495.056,209 343.992,394	1	494.983,734 344.041,071	87.305

** Lungimile segmentelor sunt determinate în planul de proiecție Stereo 70 și sunt rotunjite la 1 milimetru.

*** Distanța dintre puncte este formată din segmente cumulate ce sunt mai mici decât valoarea 1 milimetru.

Neutilizabil în Circuitul Civil

**DATE DESPRE IMOBILUL NR. 16018**

Oficiul de Cadastru și Publicitate Imobiliară ARGES
Biroul de Cadastru și Publicitate Imobiliară Costesti

A. Partea I. Descrierea imobilului

TEREN Extravilan

Adresa: Jud. Arges

Nr. Crt	Nr cadastral Nr. topografic	Suprafața* (mp)	Observații / Referințe
A1		4.633	Sector cadastral:52 Teren neimprejmuit;

B. Partea II. Proprietari și acte

Inscrieri privitoare la dreptul de proprietate și alte drepturi reale	Referințe
/	
Act Notarial nr. 200, din 15/07/2002 emis de BIN DANCIU ILIE;	
B1	A1
Intabulare, drept de PROPRIETATE, dobandit prin Iesire Din Indiviziune, cota actuala 1/1, cota initiala 1/1	
1) STOICA ELENA	

C. Partea III. SARCINI .

Inscrieri privind dezmembramintele dreptului de proprietate, drepturi reale de garanție și sarcini	Referințe
NU SUNT	

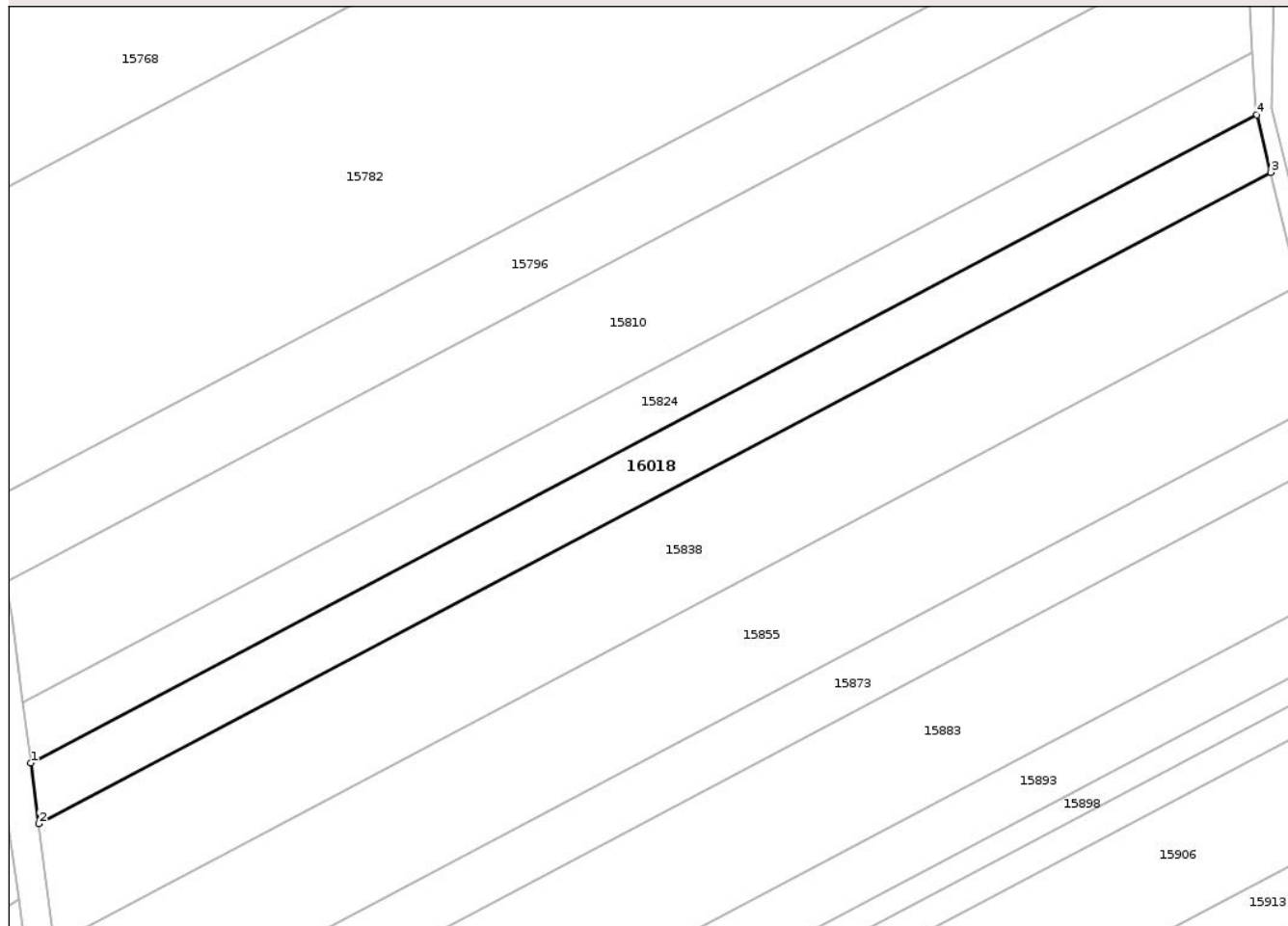
Anexa Nr. 1 La Partea I

Teren

Nr cadastral	Suprafața (mp)*	Observații / Referințe
	4.633	

* Suprafața este determinată în planul de proiecție Stereo 70.

DETALII LINIARE IMOBIL



Date referitoare la teren

Crt	Categorie folosință	Intra vilan	Suprafața (mp)	Tarla	Parcelă	Nr. topo	Observații / Referințe
1	arabil	NU	4.633	61	745	-	In act P 745a/33

Lungime Segmente

1) Valorile lungimilor segmentelor sunt obținute din proiecție în plan.

Punct început	X / Y	Punct sfârșit	X / Y	Lungime segment (** (m)
1	493.662,837 343.303,749	2	493.664,761 343.289,135	14.74
2	493.664,761 343.289,135	3	493.961,888 343.446,169	336.072
3	493.961,888 343.446,169	4	493.958,505 343.460,012	14.25
4	493.958,505 343.460,012	1	493.662,837 343.303,749	334.421

** Lungimile segmentelor sunt determinate în planul de proiecție Stereo 70 și sunt rotunjite la 1 milimetru.

*** Distanţa dintre puncte este formată din segmente cumulate ce sunt mai mici decât valoarea 1 milimetru.

Neutilizabil în Circuitul
Civil

**DATE DESPRE IMOBILUL NR. 16019**

Oficiul de Cadastru și Publicitate Imobiliară ARGES
Biroul de Cadastru și Publicitate Imobiliară Costesti

A. Partea I. Descrierea imobilului

TEREN Intravilan

Adresa: Loc. Buzoesti, Nr. 112, Jud. Arges

Nr. Crt	Nr cadastral Nr. topografic	Suprafața* (mp)	Observații / Referințe
A1		Din acte: 1.123 Masurata: 1.151	Sector cadastral:51 Teren imprejmuit;

Construcții

Crt	Nr cadastral Nr. topografic	Adresa	Observații / Referințe
A1.1		Loc. Buzoesti, Nr. 112, Jud. Arges	Nr. niveluri:1; S. construita la sol:41 mp;
A1.2		Loc. Buzoesti, Nr. 112, Jud. Arges	Nr. niveluri:1; S. construita la sol:74 mp;

B. Partea II. Proprietari și acte

Inscrieri privitoare la dreptul de proprietate și alte drepturi reale		Referințe
/		
Act Notarial nr. 2423, din 12/11/2004 emis de Craciun Irina;		
B1	Intabulare, drept de PROPRIETATE, dobandit prin Iesire Din Indiviziune, cota actuala 1/1, cota initiala 1/1 1) Popescu Alexandru	A1, A1.1, A1.2

C. Partea III. SARCINI .

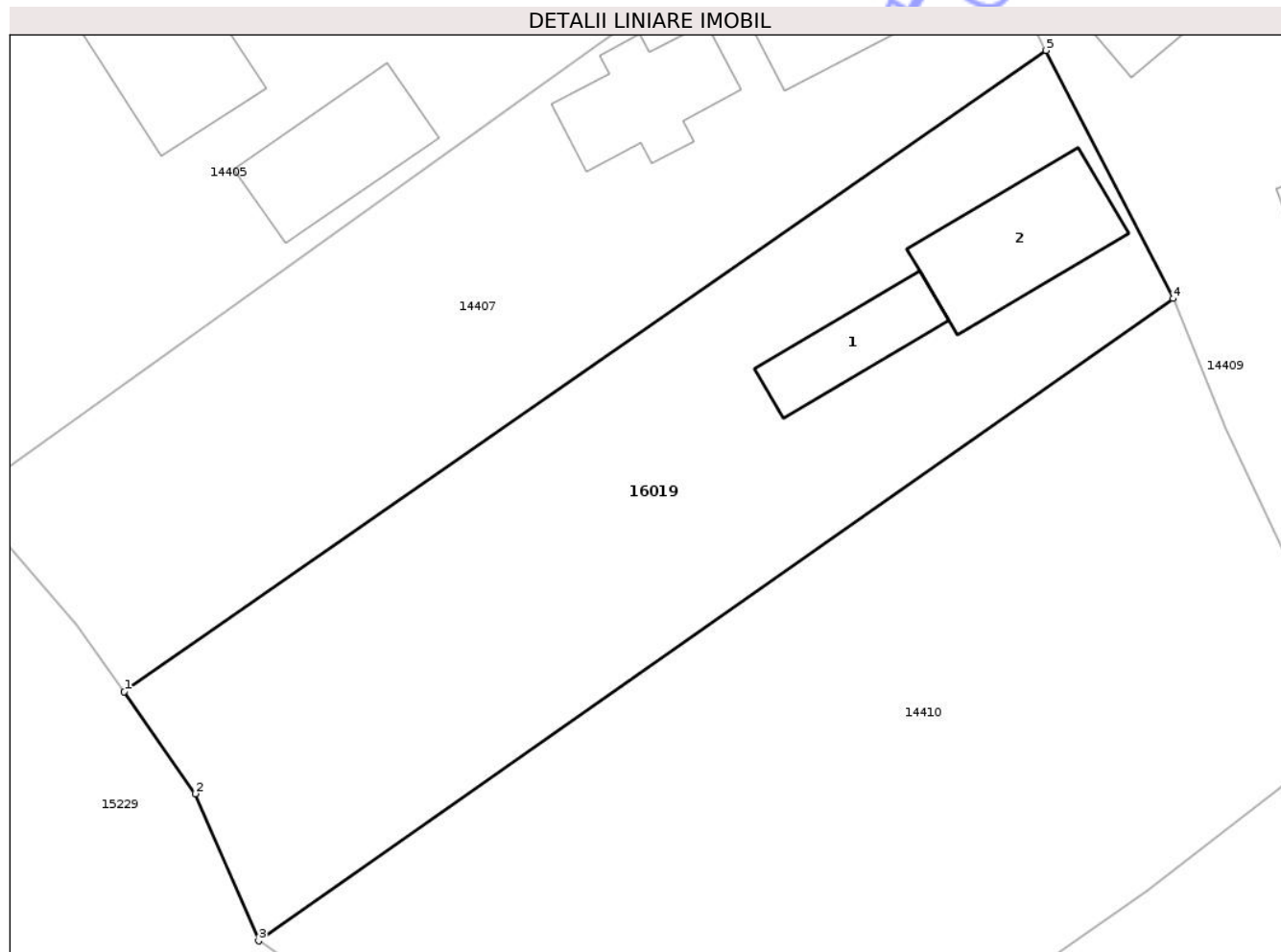
Inscrieri privind dezmembramintele dreptului de proprietate, drepturi reale de garanție și sarcini	Referințe
NU SUNT	

Anexa Nr. 1 La Partea I

Teren

Nr cadastral	Suprafața (mp)*	Observații / Referințe
	Din acte: 1.123 Masurata: 1.151	

* Suprafața este determinată în planul de proiecție Stereo 70.



Date referitoare la teren

Crt	Categorie folosință	Intra vilan	Suprafața (mp)	Tarla	Parcelă	Nr. topo	Observații / Referințe
1	curți constructii	DA	1.151	10	892/1,890-893	-	

Date referitoare la construcții

Crt	Număr	Destinație construcție	Supraf. (mp)	Situație juridică	Observații / Referințe
A1.1		constructii anexa	41	Cu acte	Nr. niveluri:1; S. construita la sol:41 mp;
A1.2		constructii anexa	74	Cu acte	Nr. niveluri:1; S. construita la sol:74 mp;

Lungime Segmente

1) Valorile lungimilor segmentelor sunt obținute din proiecție în plan.

Punct început	X / Y	Punct sfârșit	X / Y	Lungime segment (** (m)
1	494.029,878 342.179,149	2	494.034,222 342.172,947	7.572
2	494.034,222 342.172,947	3	494.038,072 342.163,98	9.759
3	494.038,072 342.163,98	4	494.093,787 342.203,108	68.082

Punct început	X / Y	Punct sfârșit	X / Y	Lungime segment (** (m)
4	494.093,787 342.203,108	5	494.086,046 342.218,221	16.98
5	494.086,046 342.218,221	1	494.029,878 342.179,149	68.421

** Lungimile segmentelor sunt determinate în planul de proiecție Stereo 70 și sunt rotunjite la 1 milimetru.

*** Distanța dintre puncte este formată din segmente cumulate ce sunt mai mici decât valoarea 1 milimetru.

Neutilizabil în Circuitul Civil

**DATE DESPRE IMOBILUL NR. 16020**

Oficiul de Cadastru și Publicitate Imobiliară ARGES
Biroul de Cadastru și Publicitate Imobiliară Costesti

A. Partea I. Descrierea imobilului

TEREN Extravilan

Adresa: Jud. Arges

Nr. Crt	Nr cadastral Nr. topografic	Suprafața* (mp)	Observații / Referințe
A1		Din acte: 3.392 Masurata: 192	Sector cadastral:52 Teren neimprejmuit;

B. Partea II. Proprietari și acte

Inscrieri privitoare la dreptul de proprietate și alte drepturi reale		Referințe
/		
Act Administrativ nr. 48197, din 03/08/1994 emis de CJSAPT ARGES;		
B1	Intabulare, drept de PROPRIETATE, dobandit prin Reconstituire, cota actuala 1/1, cota initiala 1/1 1) CIOCANEL ION	A1

C. Partea III. SARCINI .

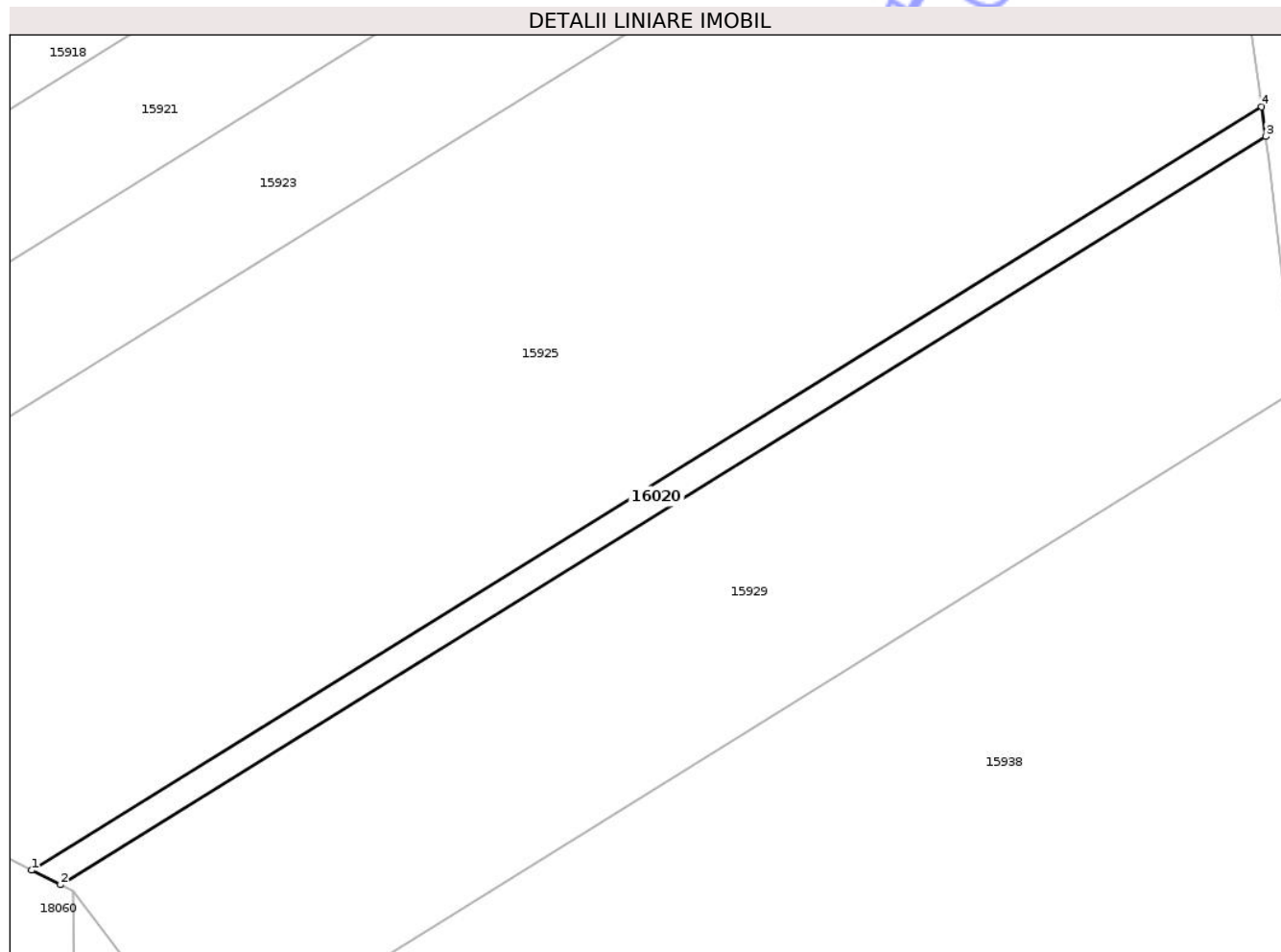
Inscrieri privind dezmembramintele dreptului de proprietate, drepturi reale de garanție și sarcini	Referințe
NU SUNT	

Anexa Nr. 1 La Partea I

Teren

Nr cadastral	Suprafața (mp)*	Observații / Referințe
	Din acte: 3.392 Masurata: 192	

* Suprafața este determinată în planul de proiecție Stereo 70.



Date referitoare la teren

Crt	Categorie folosință	Intravilan	Suprafața (mp)	Tarla	Parcelă	Nr. topo	Observații / Referințe
1	arabil	NU	192	61	753	-	In act P 753/2

Lungime Segmente

1) Valorile lungimilor segmentelor sunt obținute din proiecție în plan.

Punct început	X / Y	Punct sfârșit	X / Y	Lungime segment (** (m)
1	493.587,56 343.123,148	2	493.589,582 343.122,141	2.259
2	493.589,582 343.122,141	3	493.673,582 343.174,289	98.871
3	493.673,582 343.174,289	4	493.673,287 343.176,369	2.101
4	493.673,287 343.176,369	1	493.587,56 343.123,148	100.904

** Lungimile segmentelor sunt determinate în planul de proiecţie Stereo 70 şi sunt rotunjite la 1 milimetru.

*** Distanţa dintre puncte este formată din segmente cumulate ce sunt mai mici decât valoarea 1 milimetru.

Neutilizabil în Circuitul
Civil

**DATE DESPRE IMOBILUL NR. 16021**

Oficiul de Cadastru și Publicitate Imobiliară ARGES
Biroul de Cadastru și Publicitate Imobiliară Costesti

A. Partea I. Descrierea imobilului

TEREN Intravilan

Adresa: Loc. Podeni, Nr. 181, Jud. Arges

Nr. Crt	Nr cadastral Nr. topografic	Suprafața* (mp)	Observații / Referințe
A1		Din acte: 2.063 Masurata: 679	Sector cadastral:51 Teren imprejmuit;

Construcții

Crt	Nr cadastral Nr. topografic	Adresa	Observații / Referințe
A1.1		Loc. Podeni, Nr. 181, Jud. Arges	Nr. niveluri:1; S. construita la sol:38 mp;

B. Partea II. Proprietari și acte

Inscrieri privitoare la dreptul de proprietate și alte drepturi reale		Referințe
/		
Act Administrativ nr. 24339, din 08/10/1993 emis de CJSDPAT ARGES;		
B1	Intabulare, drept de PROPRIETATE, dobandit prin Reconstituire, cota actuala 1/1, cota initiala 1/1 1) GHERGHINA IOANA	A1
Act Administrativ nr. Adeverinta nr. 7870, din 26/08/2025 emis de PRIMĂRIA COMUNEI BUZOESTI;		
B2	Intabulare, drept de PROPRIETATE, dobandit prin Construire, cota actuala 1/1, cota initiala 1/1 1) GHERGHINA IOANA	A1.1

C. Partea III. SARCINI .

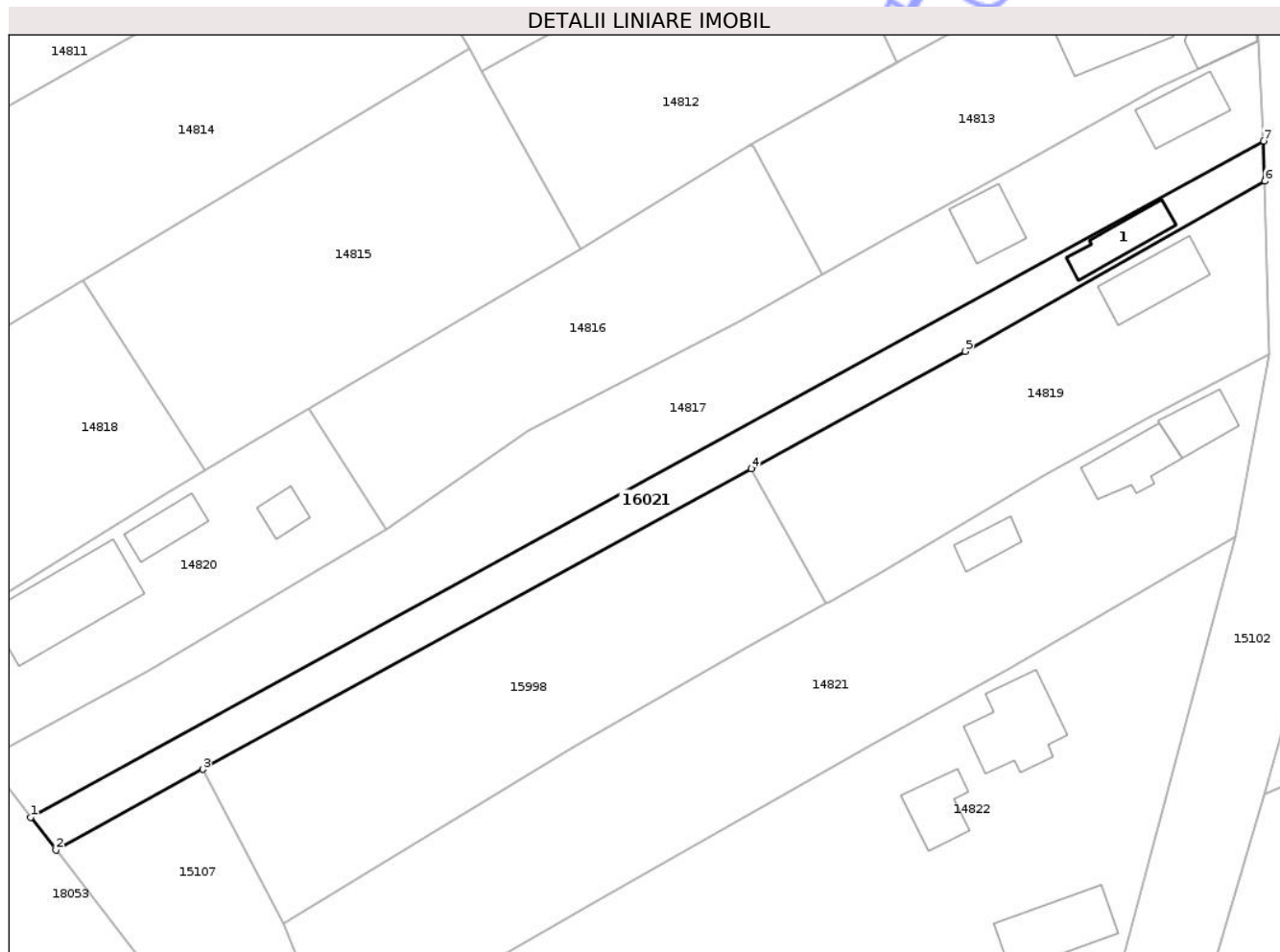
Inscrieri privind dezmembramintele dreptului de proprietate, drepturi reale de garanție și sarcini	Referințe
NU SUNT	

Anexa Nr. 1 La Partea I

Teren

Nr cadastral	Suprafața (mp)*	Observații / Referințe
	Din acte: 2.063 Masurata: 679	

* Suprafața este determinată în planul de proiecție Stereo 70.



Date referitoare la teren

Crt	Categorie folosință	Intra vilan	Suprafața (mp)	Tarla	Parcelă	Nr. topo	Observații / Referințe
1	arabil	DA	1	4	226,227,228	-	In act P 228,227/2,227
2	curți constructii	DA	678	4	226,227,228	-	In act P 228,227/2,227

Date referitoare la construcții

Crt	Număr	Destinație construcție	Supraf. (mp)	Situație juridică	Observații / Referințe
A1.1		constructii anexa	38	Cu acte	Nr. niveluri:1; S. construita la sol:38 mp;

Lungime Segmente

1) Valorile lungimilor segmentelor sunt obținute din proiecție în plan.

Punct început	X / Y	Punct sfârșit	X / Y	Lungime segment (** (m)
1	492.571,223 343.104,871	2	492.574,01 343.101,253	4.567
2	492.574,01 343.101,253	3	492.590,201 343.110,154	18.476
3	492.590,201 343.110,154	4	492.650,649 343.143,291	68.935

Punct început	X / Y	Punct sfârșit	X / Y	Lungime segment (** (m)
4	492.650,649 343.143,291	5	492.674,233 343.156,219	26.895
5	492.674,233 343.156,219	6	492.707,271 343.174,963	37.985
6	492.707,271 343.174,963	7	492.707,128 343.179,372	4.411
7	492.707,128 343.179,372	1	492.571,223 343.104,871	154.986

** Lungimile segmentelor sunt determinate în planul de proiecție Stereo 70 și sunt rotunjite la 1 milimetru.

*** Distanța dintre puncte este formată din segmente cumulate ce sunt mai mici decât valoarea 1 milimetru.

Neutilizabil în Circuitul Civil

**DATE DESPRE IMOBILUL NR. 16022**

Oficiul de Cadastru și Publicitate Imobiliară ARGES
Biroul de Cadastru și Publicitate Imobiliară Costesti

A. Partea I. Descrierea imobilului

TEREN Extravilan

Adresa: Jud. Arges

Nr. Crt	Nr cadastral Nr. topografic	Suprafața* (mp)	Observații / Referințe
A1		1.012	Sector cadastral:52 Teren neimprejmuit;

B. Partea II. Proprietari și acte

Inscrieri privitoare la dreptul de proprietate și alte drepturi reale	Referințe
/	
Act Notarial nr. 320, din 18/09/2006 emis de NP GRECU CARMEN;	
B1	A1
Intabulare, drept de PROPRIETATE, dobandit prin Lege, cota actuala 1/1, cota initiala 1/1	
1) MĂTANIE RADU	

C. Partea III. SARCINI .

Inscrieri privind dezmembramintele dreptului de proprietate, drepturi reale de garanție și sarcini	Referințe
NU SUNT	

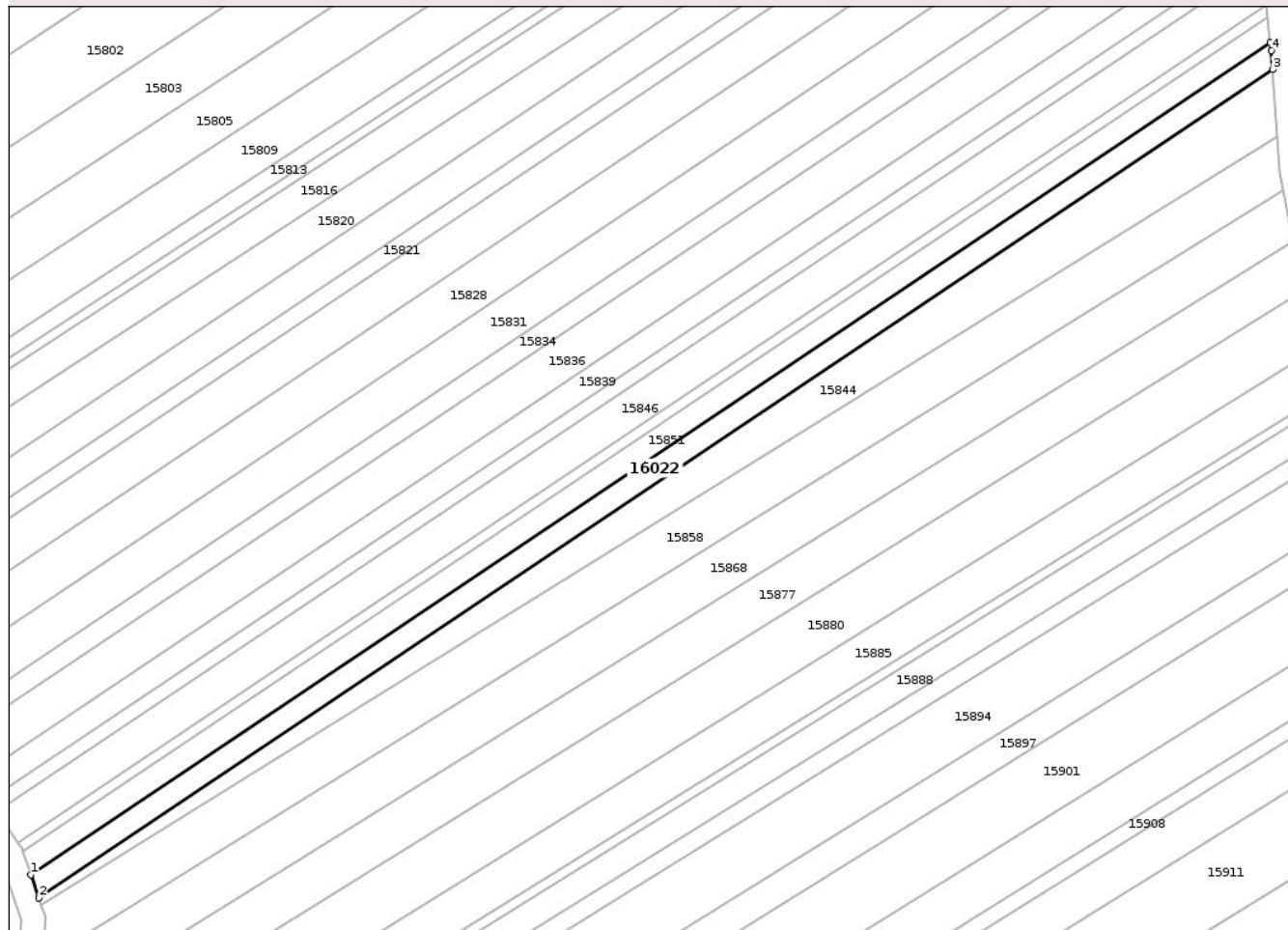
Anexa Nr. 1 La Partea I

Teren

Nr cadastral	Suprafața (mp)*	Observații / Referințe
	1.012	

* Suprafața este determinată în planul de proiecție Stereo 70.

DETALII LINIARE IMOBIL



Date referitoare la teren

Crt	Categorie folosință	Intra vilan	Suprafața (mp)	Tarla	Parcelă	Nr. topo	Observații / Referințe
1	arabil	NU	1.012	61	753	-	In act P 753/26

Lungime Segmente

1) Valorile lungimilor segmentelor sunt obținute din proiecție în plan.

Punct început	X / Y	Punct sfârșit	X / Y	Lungime segment (** (m)
1	493.431,042 343.262,598	2	493.432,393 343.258,699	4.126
2	493.432,393 343.258,699	3	493.642,483 343.399,522	252.921
3	493.642,483 343.399,522	4	493.642,271 343.402,785	3.27
4	493.642,271 343.402,785	5	493.642,109 343.404,076	1.301
5	493.642,109 343.404,076	1	493.431,042 343.262,598	254.097

** Lungimile segmentelor sunt determinate în planul de proiecție Stereo 70 și sunt rotunjite la 1 milimetru.

*** Distanța dintre puncte este formată din segmente cumulate ce sunt mai mici decât valoarea 1 milimetru.

Neutilizabil în Circuitul
Civil

**DATE DESPRE IMOBILUL NR. 16023**

Oficiul de Cadastru și Publicitate Imobiliară ARGES
Biroul de Cadastru și Publicitate Imobiliară Costesti

A. Partea I. Descrierea imobilului

TEREN Intravilan

Adresa: Loc. Buzoesti, Jud. Arges

Nr. Crt	Nr cadastral Nr. topografic	Suprafața* (mp)	Observații / Referințe
A1		1.000	Sector cadastral:51 Teren imprejmuit;

B. Partea II. Proprietari și acte

Inscrieri privitoare la dreptul de proprietate și alte drepturi reale	Referințe
/	
Act Notarial nr. 309, din 09/02/1999 emis de BIN DANCIU ILIE;	
B1	A1
Intabulare, drept de PROPRIETATE, dobandit prin Conventie, cota actuala 1/1, cota initiala 1/1	
1) LAZĂR MARIA	

C. Partea III. SARCINI .

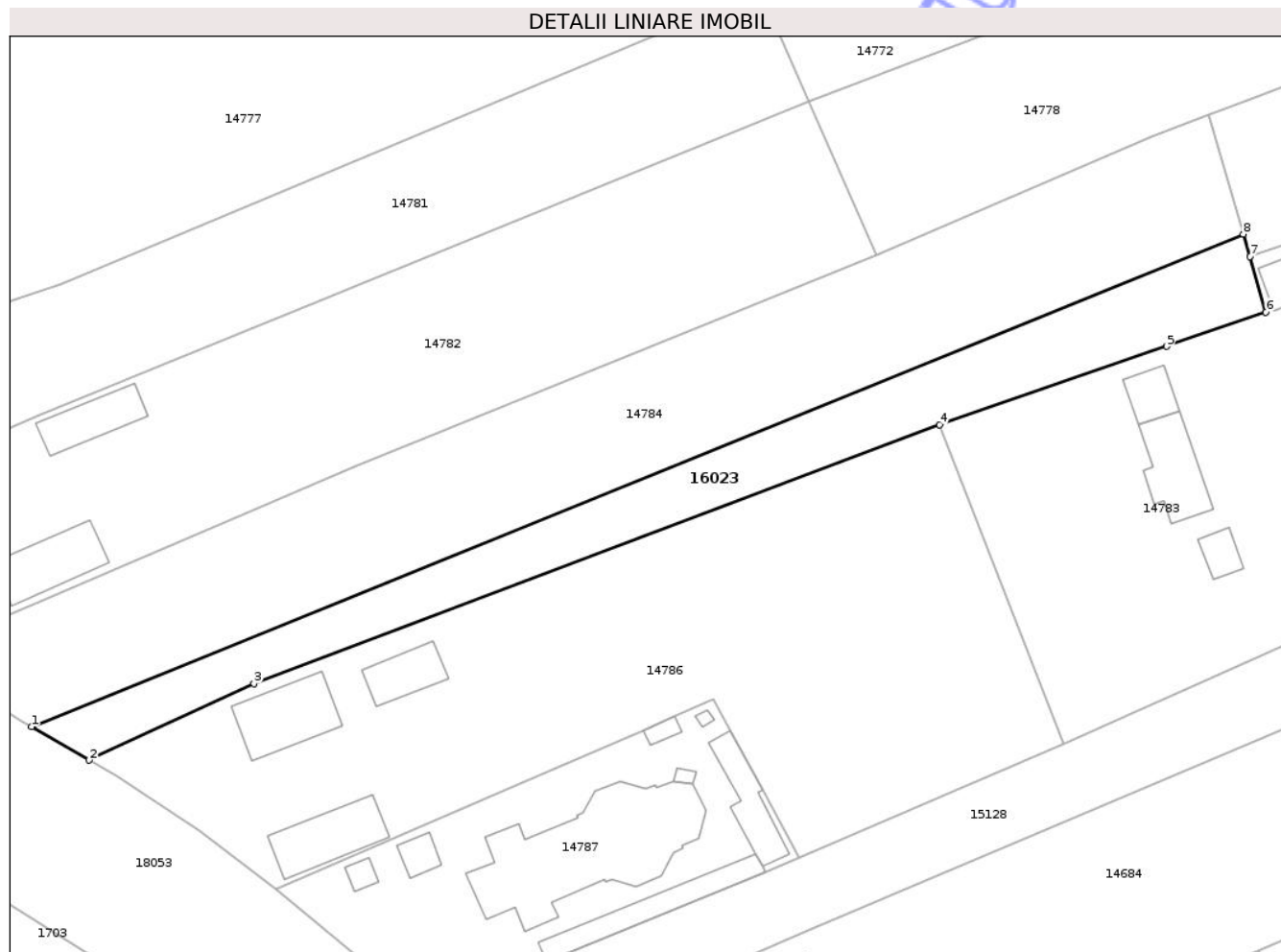
Inscrieri privind dezmembramintele dreptului de proprietate, drepturi reale de garanție și sarcini	Referințe
NU SUNT	

Anexa Nr. 1 La Partea I

Teren

Nr cadastral	Suprafața (mp)*	Observații / Referințe
	1.000	

* Suprafața este determinată în planul de proiecție Stereo 70.



Date referitoare la teren

Crt	Categorie folosință	Intra vilan	Suprafața (mp)	Tarla	Parcelă	Nr. topo	Observații / Referințe
1	arabil	DA	1.000	5	231/2, 239,241	-	

Lungime Segmente

1) Valorile lungimilor segmentelor sunt obținute din proiecție în plan.

Punct început	X / Y	Punct sfârșit	X / Y	Lungime segment (** (m)
1	493.465,063 342.417,875	2	493.471,779 342.413,984	7.762
2	493.471,779 342.413,984	3	493.490,998 342.422,905	21.189
3	493.490,998 342.422,905	4	493.570,938 342.453,048	85.434
4	493.570,938 342.453,048	5	493.597,386 342.462,18	27.98
5	493.597,386 342.462,18	6	493.608,974 342.466,181	12.259

Punct început	X / Y	Punct sfârșit	X / Y	Lungime segment (** (m)
6	493.608,974 342.466,181	7	493.607,114 342.472,619	6.701
7	493.607,114 342.472,619	8	493.606,355 342.475,261	2.749
8	493.606,355 342.475,261	1	493.465,063 342.417,875	152.501

** Lungimile segmentelor sunt determinate în planul de proiecție Stereo 70 și sunt rotunjite la 1 milimetru.

*** Distanța dintre puncte este formată din segmente cumulate ce sunt mai mici decât valoarea 1 milimetru.

Neutilizabil în Circuitul Civil

**DATE DESPRE IMOBILUL NR. 16024**

Oficiul de Cadastru și Publicitate Imobiliară ARGES
Biroul de Cadastru și Publicitate Imobiliară Costesti

A. Partea I. Descrierea imobilului

TEREN Extravilan

Adresa: Jud. Arges

Nr. Crt	Nr cadastral Nr. topografic	Suprafața* (mp)	Observații / Referințe
A1		1.750	Sector cadastral:39 Teren neimprejmuit;

B. Partea II. Proprietari și acte

Inscrieri privitoare la dreptul de proprietate și alte drepturi reale	Referințe
/	
Act Notarial nr. 1955, din 14/09/2001 emis de BIN Danciu Ilie;	
B1	A1
Intabulare, drept de PROPRIETATE, dobandit prin Iesire Din Indiviziune, cota actuala 1/1, cota initiala 1/1	
1) Apostol Elena	

C. Partea III. SARCINI .

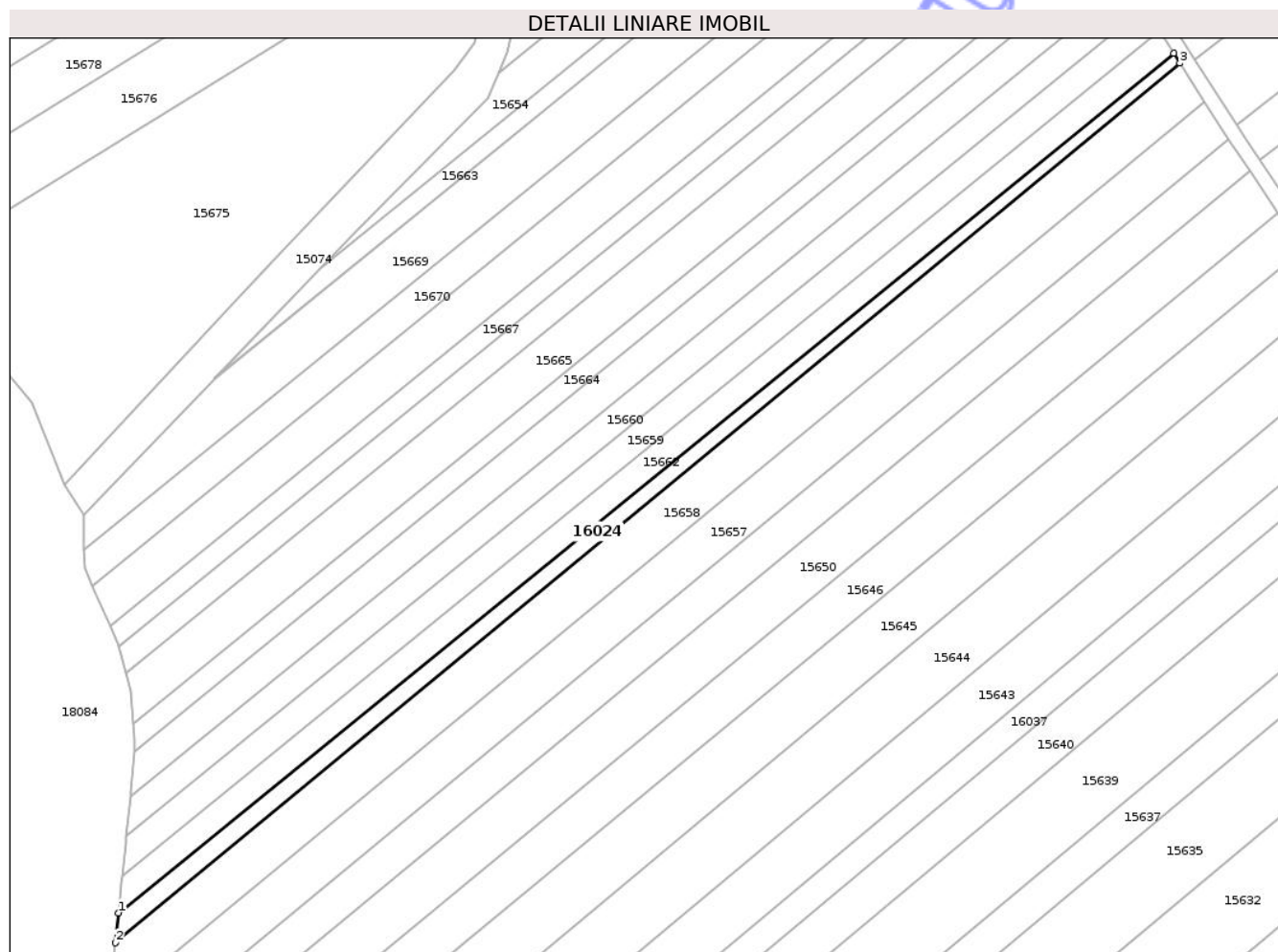
Inscrieri privind dezmembramintele dreptului de proprietate, drepturi reale de garanție și sarcini	Referințe
NU SUNT	

Anexa Nr. 1 La Partea I

Teren

Nr cadastral	Suprafața (mp)*	Observații / Referințe
	1.750	

* Suprafața este determinată în planul de proiecție Stereo 70.



Date referitoare la teren

Crt	Categorie folosință	Intra vilan	Suprafața (mp)	Tarla	Parcelă	Nr. topo	Observații / Referințe
1	arabil	NU	1.750	62	766	-	In act P 766/82

Lungime Segmente

1) Valorile lungimilor segmentelor sunt obținute din proiecție în plan.

Punct început	X / Y	Punct sfârșit	X / Y	Lungime segment (** (m)
1	493.105,529 343.602,876	2	493.104,683 343.594,567	8.352
2	493.104,683 343.594,567	3	493.401,591 343.839,701	385.026
3	493.401,591 343.839,701	4	493.399,818 343.842,473	3.291
4	493.399,818 343.842,473	1	493.105,529 343.602,876	379.49

** Lungimile segmentelor sunt determinate în planul de proiecție Stereo 70 și sunt rotunjite la 1 milimetru.

*** Distanţa dintre puncte este formată din segmente cumulate ce sunt mai mici decât valoarea 1 milimetru.

Neutilizabil în Circuitul
Civil



DATE DESPRE IMOBILUL NR. 16025

Oficiul de Cadastru și Publicitate Imobiliară ARGES
Biroul de Cadastru și Publicitate Imobiliară Costesti

A. Partea I. Descrierea imobilului

TEREN Extravilan

Adresa: Jud. Arges

Nr. Crt	Nr cadastral Nr. topografic	Suprafața* (mp)	Observații / Referințe
A1		4.498	Sector cadastral:39 Teren imprejmuit;

B. Partea II. Proprietari și acte

Inscrieri privitoare la dreptul de proprietate și alte drepturi reale	Referințe
/	
Act Notarial nr. 1955, din 14/09/2001 emis de BIN Danciu Ilie;	
B1	A1
Intabulare, drept de PROPRIETATE, dobandit prin Iesire Din Indiviziune, cota actuala 1/1, cota initiala 1/1	
1) Apostol Elena	

C. Partea III. SARCINI .

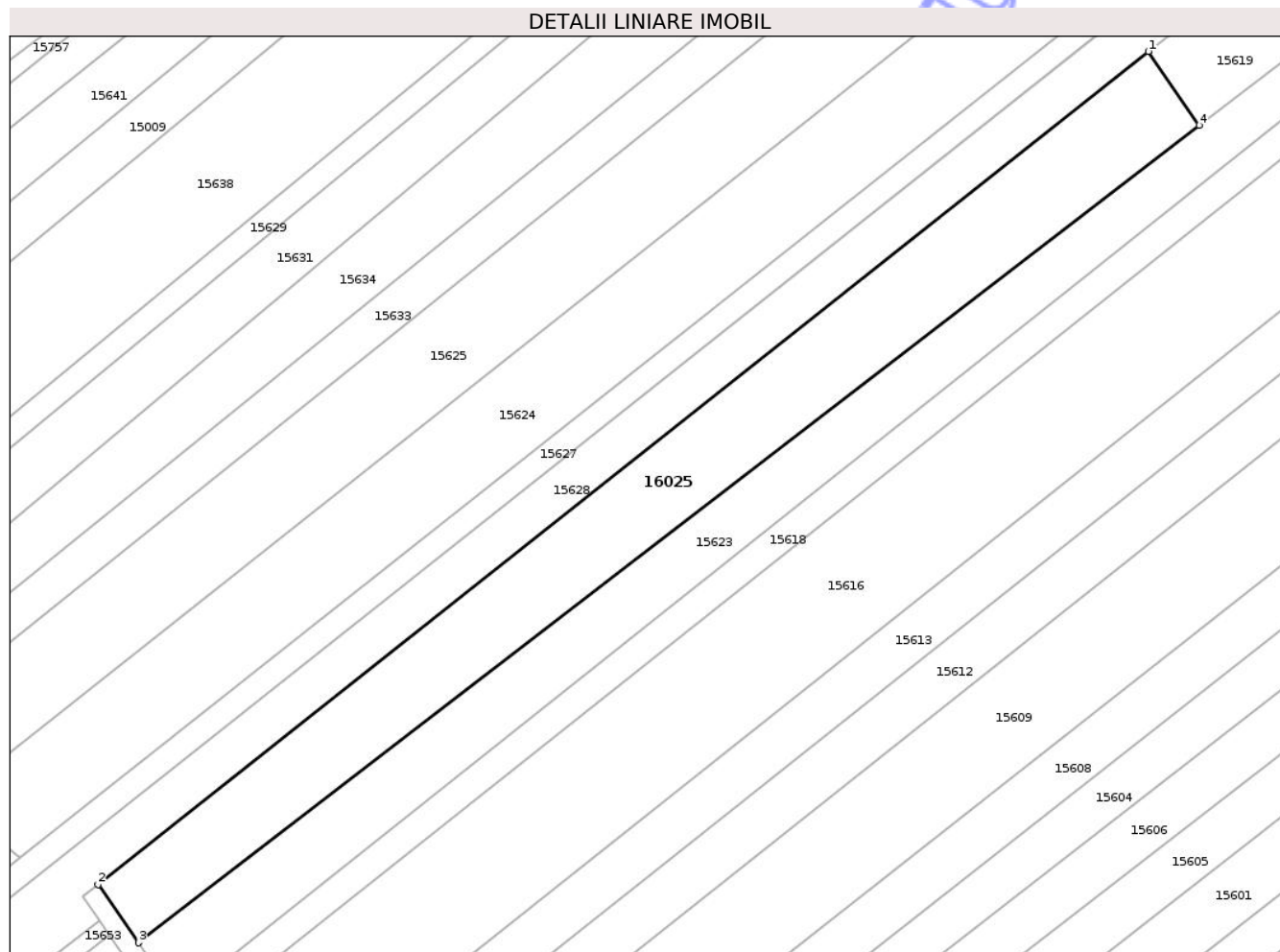
Inscrieri privind dezmembramintele dreptului de proprietate, drepturi reale de garanție și sarcini	Referințe
NU SUNT	

Anexa Nr. 1 La Partea I

Teren

Nr cadastral	Suprafața (mp)*	Observații / Referințe
	4.498	

* Suprafața este determinată în planul de proiecție Stereo 70.



Date referitoare la teren

Crt	Categorie folosință	Intra vilan	Suprafața (mp)	Tarla	Parcelă	Nr. topo	Observații / Referințe
1	arabil	NU	4.498	62	766	-	In act P 766/13

Lungime Segmente

1) Valorile lungimilor segmentelor sunt obținute din proiecție în plan.

Punct început	X / Y	Punct sfârșit	X / Y	Lungime segment (** (m)
1	493.526,923 344.153,475	2	493.311,722 343.982,956	274.569
2	493.311,722 343.982,956	3	493.319,964 343.971,048	14.482
3	493.319,964 343.971,048	4	493.537,367 344.138,387	274.347
4	493.537,367 344.138,387	1	493.526,923 344.153,475	18.35

** Lungimile segmentelor sunt determinate în planul de proiecție Stereo 70 și sunt rotunjite la 1 milimetru.

*** Distanţa dintre puncte este formată din segmente cumulate ce sunt mai mici decât valoarea 1 milimetru.

Neutilizabil în Circuitul
Civil

**DATE DESPRE IMOBILUL NR. 16026**

Oficiul de Cadastru și Publicitate Imobiliară ARGES
Biroul de Cadastru și Publicitate Imobiliară Costesti

A. Partea I. Descrierea imobilului

TEREN Intravilan

Adresa: Loc. Bujoreni, Str Principala, Nr. 57-59, Jud. Arges

Nr. Crt	Nr cadastral Nr. topografic	Suprafața* (mp)	Observații / Referințe
A1		Din acte: 3.952 Masurata: 1.228	Sector cadastral:38 Teren imprejmuit;

Construcții

Crt	Nr cadastral Nr. topografic	Adresa	Observații / Referințe
A1.1		Loc. Bujoreni, Str Principala, Nr. 57-59, Jud. Arges	Nr. niveluri:1; S. construita la sol:34 mp;
A1.2		Loc. Bujoreni, Str Principala, Nr. 57-59, Jud. Arges	Nr. niveluri:1; S. construita la sol:72 mp;

B. Partea II. Proprietari și acte

Inscrieri privitoare la dreptul de proprietate și alte drepturi reale		Referințe
/		
Act Administrativ nr. 506 71, din 18/08/1994 emis de CJSDPAT ARGES;		
B1	Intabulare, drept de PROPRIETATE, dobandit prin Reconstituire, cota actuala 1/1, cota initiala 1/1 1) EPURICĂ TOMA MARIN	A1
Act Administrativ nr. Adeverinta nr. 7870, din 26/08/2025 emis de PRIMĂRIA COMUNEI BUZOESTI;		
B2	Intabulare, drept de PROPRIETATE, dobandit prin Construire, cota actuala 1/1, cota initiala 1/1 1) EPURICĂ TOMA MARIN	A1.1, A1.2

C. Partea III. SARCINI

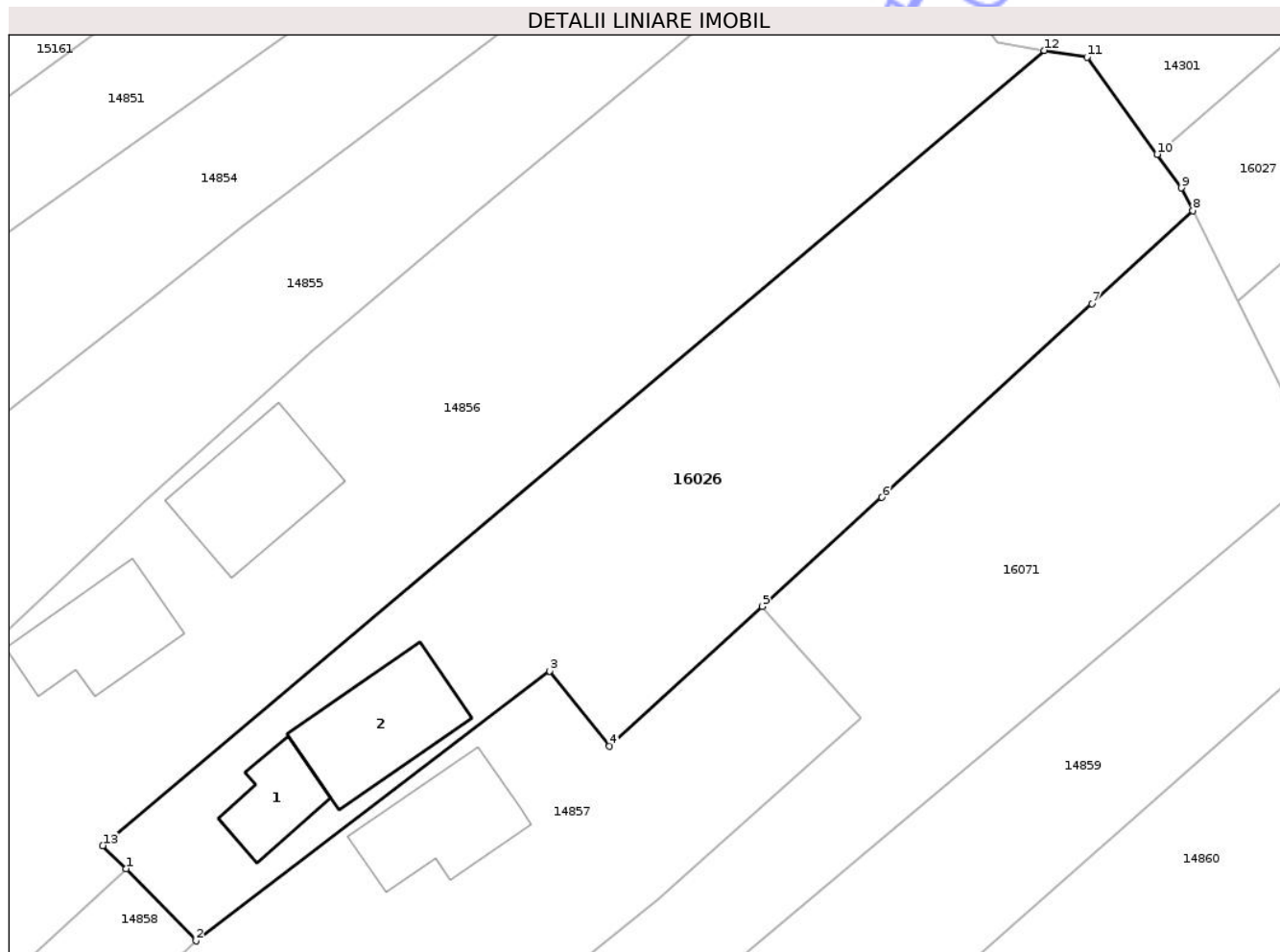
Inscrieri privind dezmembramintele dreptului de proprietate, drepturi reale de garanție și sarcini	Referințe
NU SUNT	

Anexa Nr. 1 La Partea I

Teren

Nr cadastral	Suprafața (mp)*	Observații / Referințe
	Din acte: 3.952 Masurata: 1.228	

* Suprafața este determinată în planul de proiecție Stereo 70.



Date referitoare la teren

Crt	Categorie folosință	Intra vilan	Suprafața (mp)	Tarla	Parcelă	Nr. topo	Observații / Referințe
1	arabil	DA	1	-	-	-	
2	curți construcții	DA	1.227	3	81-82,303/1 84-83	-	

Date referitoare la construcții

Crt	Număr	Destinație construcție	Supraf. (mp)	Situație juridică	Observații / Referințe
A1.1		construcții anexa	34	Cu acte	Nr. niveluri:1; S. construita la sol:34 mp;
A1.2		construcții anexa	72	Cu acte	Nr. niveluri:1; S. construita la sol:72 mp;

Lungime Segmente

1) Valorile lungimilor segmentelor sunt obținute din proiecție în plan.

Punct început	X / Y	Punct sfârșit	X / Y	Lungime segment (** (m)
1	493.466,477 344.585,698	2	493.471,353 344.580,651	7.018
2	493.471,353 344.580,651	3	493.496,031 344.599,48	31.041

Punct început	X / Y	Punct sfârșit	X / Y	Lungime segment (** (m)
3	493.496,031 344.599,48	4	493.500,21 344.594,241	6.702
4	493.500,21 344.594,241	5	493.510,879 344.603,985	14.449
5	493.510,879 344.603,985	6	493.519,208 344.611,591	11.279
6	493.519,208 344.611,591	7	493.533,864 344.625,114	19.942
7	493.533,864 344.625,114	8	493.540,915 344.631,604	9.583
8	493.540,915 344.631,604	9	493.540,126 344.633,189	1.771
9	493.540,126 344.633,189	10	493.538,43 344.635,536	2.896
10	493.538,43 344.635,536	11	493.533,539 344.642,302	8.349
11	493.533,539 344.642,302	12	493.530,543 344.642,781	3.034
12	493.530,543 344.642,781	13	493.464,833 344.587,296	86.002
13	493.464,833 344.587,296	1	493.466,477 344.585,698	2.293

** Lungimile segmentelor sunt determinate în planul de proiecție Stereo 70 și sunt rotunjite la 1 milimetru.

*** Distanța dintre puncte este formată din segmente cumulate ce sunt mai mici decât valoarea 1 milimetru.

**DATE DESPRE IMOBILUL NR. 16027**

Oficiul de Cadastru și Publicitate Imobiliară ARGES
Biroul de Cadastru și Publicitate Imobiliară Costesti

A. Partea I. Descrierea imobilului

TEREN Extravilan

Adresa: Jud. Arges

Nr. Crt	Nr cadastral Nr. topografic	Suprafața* (mp)	Observații / Referințe
A1		5.000	Sector cadastral:38 Teren neimprejmuit;

B. Partea II. Proprietari și acte

Inscrieri privitoare la dreptul de proprietate și alte drepturi reale	Referințe
/	
Act Notarial nr. 397, din 10/11/2006 emis de BIN CARMEN GRECU;	
B1	A1
Intabulare, drept de PROPRIETATE, dobandit prin Iesire Din Indiviziune, cota actuala 1/1, cota initiala 1/1	
1) ȘERBAN VALERIA	

C. Partea III. SARCINI .

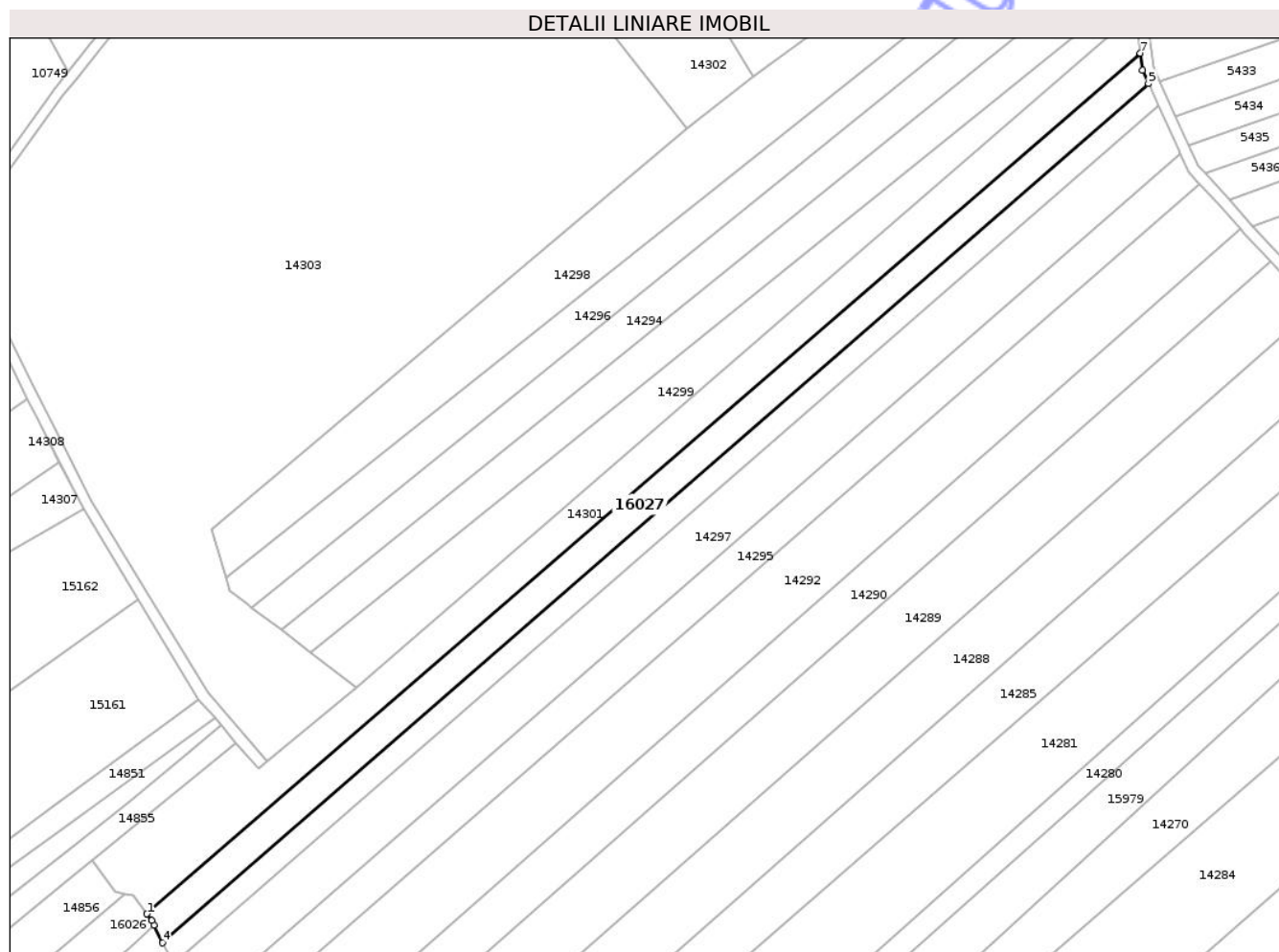
Inscrieri privind dezmembramintele dreptului de proprietate, drepturi reale de garanție și sarcini	Referințe
NU SUNT	

Anexa Nr. 1 La Partea I

Teren

Nr cadastral	Suprafața (mp)*	Observații / Referințe
	5.000	

* Suprafața este determinată în planul de proiecție Stereo 70.



Date referitoare la teren

Crt	Categorie folosință	Intravilan	Suprafața (mp)	Tarla	Parcelă	Nr. topo	Observații / Referințe
1	arabil	NU	5.000	11	234	-	In act P 234/16

Lungime Segmente

1) Valorile lungimilor segmentelor sunt obținute din proiecție în plan.

Punct început	X / Y	Punct sfârșit	X / Y	Lungime segment (** (m)
1	493.538,43 344.635,536	2	493.540,126 344.633,189	2.896
2	493.540,126 344.633,189	3	493.540,915 344.631,604	1.771
3	493.540,915 344.631,604	4	493.544,06 344.625,283	7.06
4	493.544,06 344.625,283	5	493.894,877 344.930,817	465.213
5	493.894,877 344.930,817	6	493.892,746 344.935,501	5.146

Punct început	X / Y	Punct sfârșit	X / Y	Lungime segment (** (m)
6	493.892,746 344.935,501	7	493.891,981 344.941,592	6.139
7	493.891,981 344.941,592	1	493.538,43 344.635,536	467.62

** Lungimile segmentelor sunt determinate în planul de proiecție Stereo 70 și sunt rotunjite la 1 milimetru.

*** Distanța dintre puncte este formată din segmente cumulate ce sunt mai mici decât valoarea 1 milimetru.

Neutilizabil în Circuitul Civil

**DATE DESPRE IMOBILUL NR. 16028**

Oficiul de Cadastru și Publicitate Imobiliară ARGES
Biroul de Cadastru și Publicitate Imobiliară Costesti

A. Partea I. Descrierea imobilului

TEREN Intravilan

Adresa: Loc. Vulpesti, Str Principala, Jud. Arges

Nr. Crt	Nr cadastral Nr. topografic	Suprafața* (mp)	Observații / Referințe
A1		562	Sector cadastral:52 Teren neimprejmuit;

B. Partea II. Proprietari și acte

Inscrieri privitoare la dreptul de proprietate și alte drepturi reale		Referințe
/		
Hotarare Judecatoreasca nr. 1335, din 03/12/2015 emis de JUDECATORIA RACARI;		
B1	Inscrierea provizorie, drept de PROPRIETATE, dobandit prin lesire Din Indiviziune, cota actuala 1/1, cota initiala 1/1 1) Albulescu Ionuț	A1

C. Partea III. SARCINI .

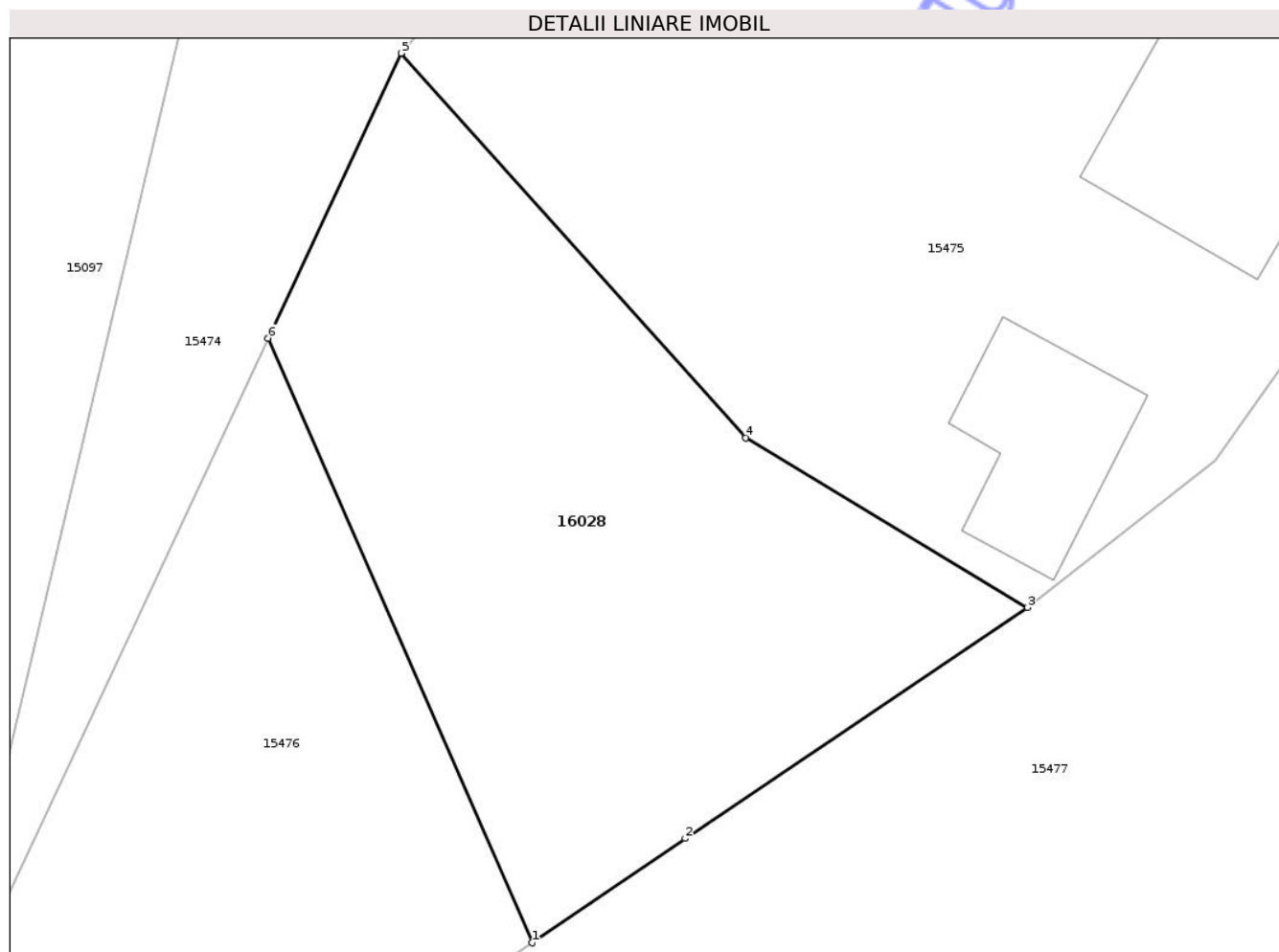
Inscrieri privind dezmembramintele dreptului de proprietate, drepturi reale de garanție și sarcini	Referințe
NU SUNT	

Anexa Nr. 1 La Partea I

Teren

Nr cadastral	Suprafața (mp)*	Observații / Referințe
	562	

* Suprafața este determinată în planul de proiecție Stereo 70.



Date referitoare la teren

Crt	Categorie folosință	Intra vilan	Suprafața (mp)	Tarla	Parcelă	Nr. topo	Observații / Referințe
1	arabil	DA	562	26	1075	-	In act P 1075-1075/1

Lungime Segmente

1) Valorile lungimilor segmentelor sunt obținute din proiecție în plan.

Punct început	X / Y	Punct sfârșit	X / Y	Lungime segment (** (m)
1	494.640,756 343.447,313	2	494.647,447 343.451,867	8.094
2	494.647,447 343.451,867	3	494.662,39 343.461,942	18.022
3	494.662,39 343.461,942	4	494.650,09 343.469,34	14.353
4	494.650,09 343.469,34	5	494.635,045 343.486,126	22.542
5	494.635,045 343.486,126	6	494.629,233 343.473,693	13.724

Punct început	X / Y	Punct sfârșit	X / Y	Lungime segment (** (m)
6	494.629,233 343.473,693	1	494.640,756 343.447,313	28.787

** Lungimile segmentelor sunt determinate în planul de proiecție Stereo 70 și sunt rotunjite la 1 milimetru.

*** Distanța dintre puncte este formată din segmente cumulate ce sunt mai mici decât valoarea 1 milimetru.

Neutilizabil în Circuitul Civil

**DATE DESPRE IMOBILUL NR. 16029**

Oficiul de Cadastru și Publicitate Imobiliară ARGES
Biroul de Cadastru și Publicitate Imobiliară Costesti

A. Partea I. Descrierea imobilului

TEREN Intravilan

Adresa: Loc. Podeni, Str Bisericii, Nr. 130-131-132, Jud. Arges

Nr. Crt	Nr cadastral Nr. topografic	Suprafața* (mp)	Observații / Referințe
A1		Din acte: 1.639 Masurata: 761	Sector cadastral:51 Teren imprejmuit;

Construcții

Crt	Nr cadastral Nr. topografic	Adresa	Observații / Referințe
A1.1		Loc. Podeni, Str Bisericii, Nr. 130-131-132, Jud. Arges	Nr. niveluri:1; S. construita la sol:53 mp;

B. Partea II. Proprietari și acte

Inscrieri privitoare la dreptul de proprietate și alte drepturi reale		Referințe
/		
Act Notarial nr. 1463, din 29/05/1997 emis de BIN DANCIU ILIE;		
B1	Intabulare, drept de PROPRIETATE, dobandit prin Conventie, cota actuala 1/2, cota initiala 1/2 1) GHEORGHE FLORICA	A1
B2	Intabulare, drept de PROPRIETATE, dobandit prin Conventie, cota actuala 1/2, cota initiala 1/2 1) GHEORGHE FLORIAN	A1
Act Administrativ nr. Adeverinta nr. 7870, din 26/08/2025 emis de PRIMĂRIA COMUNEI BUZOESTI;		
B3	Intabulare, drept de PROPRIETATE, dobandit prin Construire, cota actuala 1/1, cota initiala 1/1 1) GHEORGHE FLORICA 2) GHEORGHE FLORIAN	A1.1

C. Partea III. SARCINI .

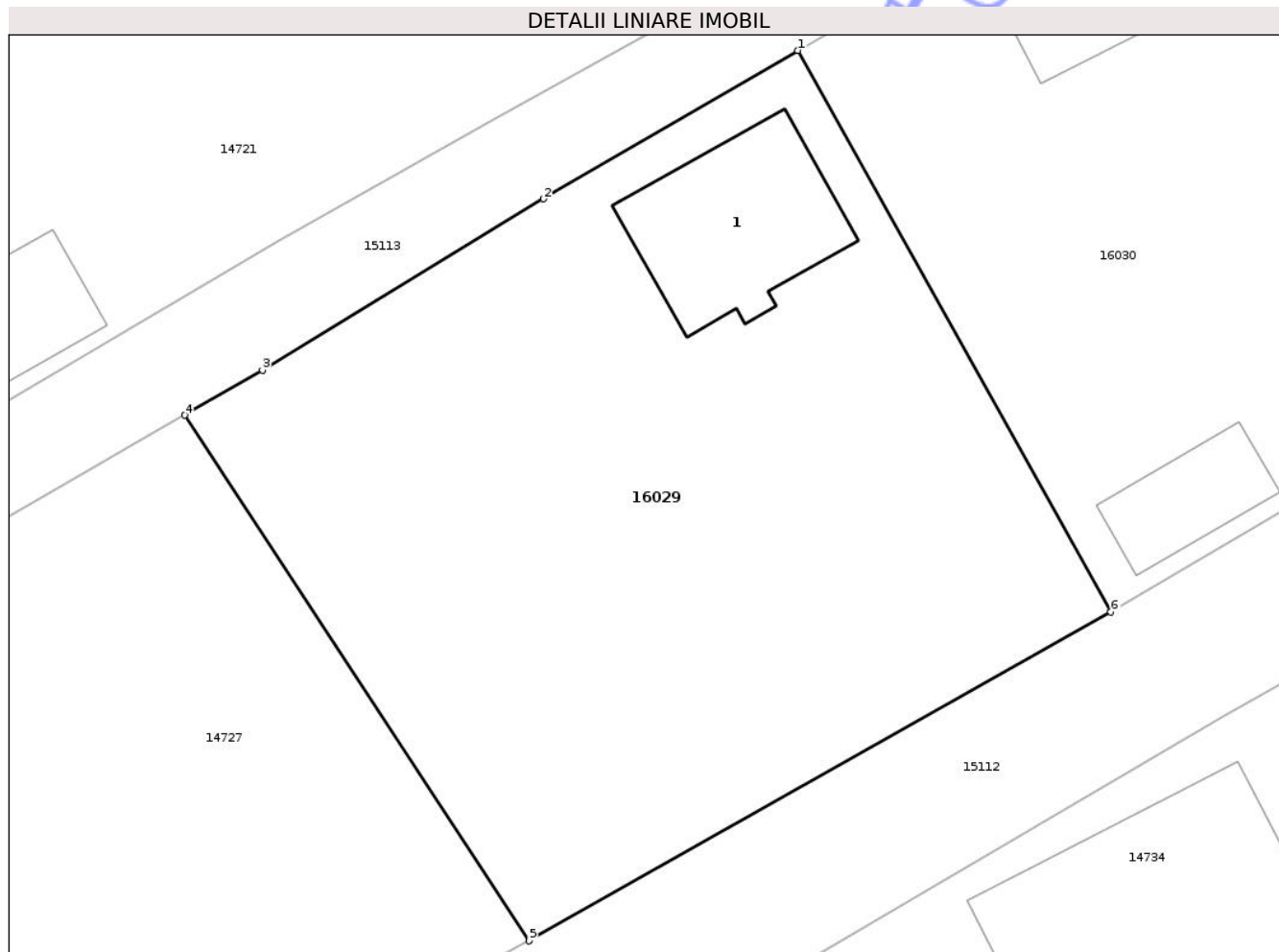
Inscrieri privind dezmembramintele dreptului de proprietate, drepturi reale de garanție și sarcini	Referințe
NU SUNT	

Anexa Nr. 1 La Partea I

Teren

Nr cadastral	Suprafața (mp)*	Observații / Referințe
	Din acte: 1.639 Masurata: 761	

* Suprafața este determinată în planul de proiecție Stereo 70.



Date referitoare la teren

Crt	Categorie folosință	Intra vilan	Suprafața (mp)	Tarla	Parcelă	Nr. topo	Observații / Referințe
1	arabil	DA	1	5	350,348,349	-	
2	curți construcții	DA	760	5	350,348,349	-	

Date referitoare la construcții

Crt	Număr	Destinație construcție	Supraf. (mp)	Situație juridică	Observații / Referințe
A1.1		construcții de locuințe	53	Cu acte	Nr. niveluri:1; S. construita la sol:53 mp;

Lungime Segmente

1) Valorile lungimilor segmentelor sunt obținute din proiecție în plan.

Punct început	X / Y	Punct sfârșit	X / Y	Lungime segment (** (m)
1	492.879,649 343.084,841	2	492.869,067 343.078,666	12.252
2	492.869,067 343.078,666	3	492.857,373 343.071,53	13.699

Punct început	X / Y	Punct sfârșit	X / Y	Lungime segment (** (m)
3	492.857,373 343.071,53	4	492.854,127 343.069,66	3.746
4	492.854,127 343.069,66	5	492.868,475 343.047,787	26.159
5	492.868,475 343.047,787	6	492.892,681 343.061,483	27.812
6	492.892,681 343.061,483	1	492.879,649 343.084,841	26.748

** Lungimile segmentelor sunt determinate în planul de proiecție Stereo 70 și sunt rotunjite la 1 milimetru.

*** Distanța dintre puncte este formată din segmente cumulate ce sunt mai mici decât valoarea 1 milimetru.

**DATE DESPRE IMOBILUL NR. 16030**

Oficiul de Cadastru și Publicitate Imobiliară ARGES
Biroul de Cadastru și Publicitate Imobiliară Costesti

A. Partea I. Descrierea imobilului

TEREN Intravilan

Adresa: Loc. Podeni, Str Bisericii, Nr. 130-131-132, Jud. Arges

Nr. Crt	Nr cadastral Nr. topografic	Suprafața* (mp)	Observații / Referințe
A1		Din acte: 2.340 Masurata: 732	Sector cadastral:51 Teren imprejmuit;

Construcții

Crt	Nr cadastral Nr. topografic	Adresa	Observații / Referințe
A1.1		Loc. Podeni, Str Bisericii, Nr. 130-131-132, Jud. Arges	Nr. niveluri:1; S. construita la sol:75 mp;
A1.2		Loc. Podeni, Str Bisericii, Nr. 130-131-132, Jud. Arges	Nr. niveluri:1; S. construita la sol:31 mp;
A1.3		Loc. Podeni, Str Bisericii, Nr. 130-131-132, Jud. Arges	Nr. niveluri:1; S. construita la sol:23 mp;
A1.4		Loc. Podeni, Str Bisericii, Nr. 130-131-132, Jud. Arges	Nr. niveluri:1; S. construita la sol:9 mp;

B. Partea II. Proprietari și acte

Inscrieri privitoare la dreptul de proprietate și alte drepturi reale		Referințe
/		
Act Administrativ nr. 26127, din 04/11/1993 emis de CJSDPAT ARGES;		
B1	Intabulare, drept de PROPRIETATE, dobandit prin Reconstituire, cota actuala 1/1, cota initiala 1/1 1) SORA R ION	A1
Act Administrativ nr. Adeverinta nr. 7870, din 26/08/2025 emis de PRIMĂRIA COMUNEI BUZOESTI;		
B2	Intabulare, drept de PROPRIETATE, dobandit prin Construire, cota actuala 1/1, cota initiala 1/1 1) SORA R ION	A1.1, A1.2, A1.3, A1.4

C. Partea III. SARCINI .

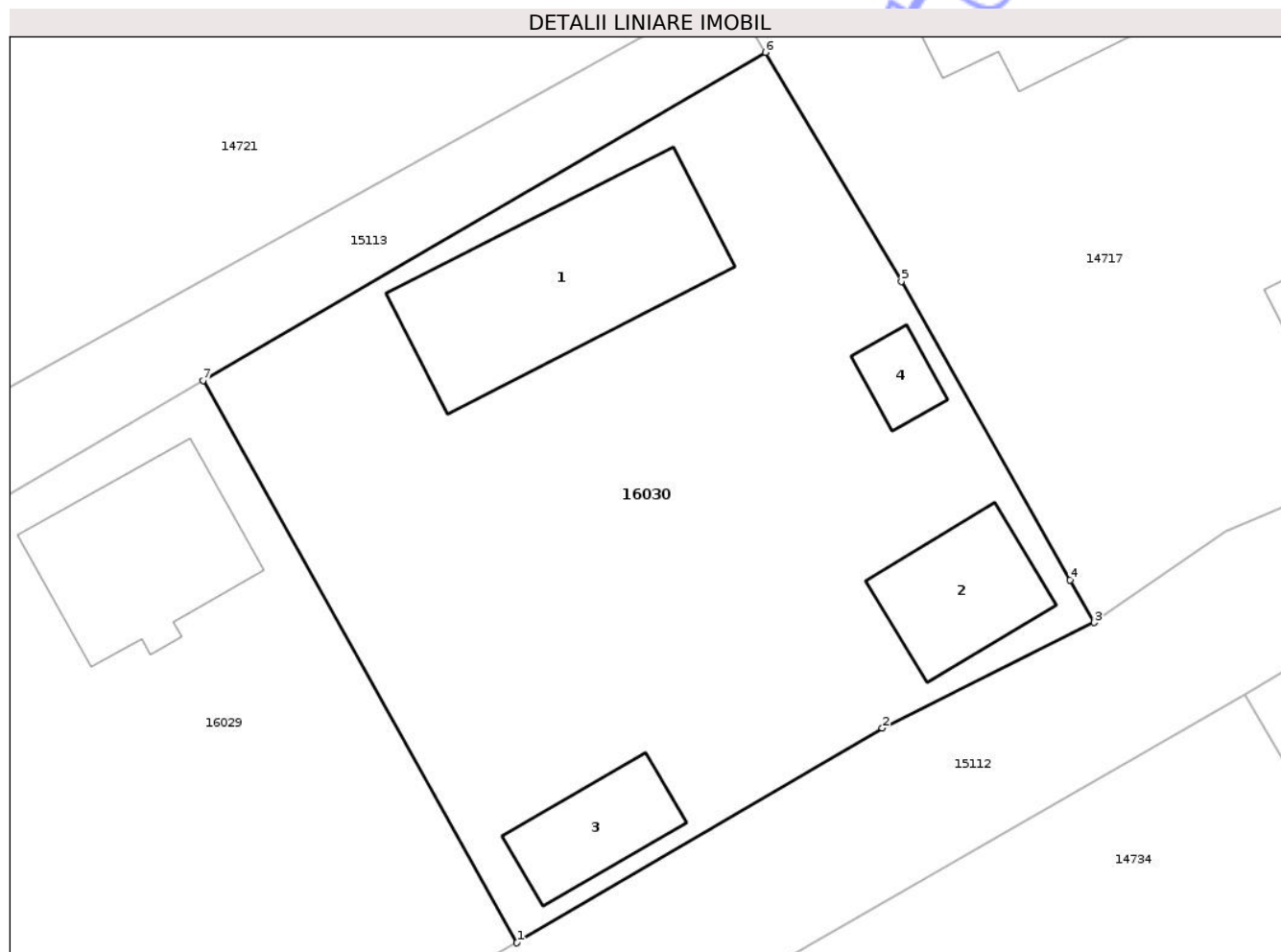
Inscrieri privind dezmembramintele dreptului de proprietate, drepturi reale de garanție și sarcini	Referințe
NU SUNT	

Anexa Nr. 1 La Partea I

Teren

Nr cadastral	Suprafața (mp)*	Observații / Referințe
	Din acte: 2.340 Masurata: 732	

* Suprafața este determinată în planul de proiecție Stereo 70.



Date referitoare la teren

Crt	Categorie folosință	Intra vilan	Suprafața (mp)	Tarla	Parcelă	Nr. topo	Observații / Referințe
1	curți constructii	DA	237	5	350	-	
2	arabil	DA	495	5	348,349	-	

Date referitoare la construcții

Crt	Număr	Destinație construcție	Supraf. (mp)	Situație juridică	Observații / Referințe
A1.1		construcții de locuințe	75	Cu acte	Nr. niveluri:1; S. construita la sol:75 mp;
A1.2		construcții anexa	31	Cu acte	Nr. niveluri:1; S. construita la sol:31 mp;
A1.3		construcții anexa	23	Cu acte	Nr. niveluri:1; S. construita la sol:23 mp;
A1.4		construcții anexa	9	Cu acte	Nr. niveluri:1; S. construita la sol:9 mp;

Lungime Segmente

1) Valorile lungimilor segmentelor sunt obținute din proiecție în plan.

Punct început	X / Y	Punct sfârșit	X / Y	Lungime segment (** (m)

Punct început	X / Y	Punct sfârșit	X / Y	Lungime segment (** (m)
1	492.892,681 343.061,483	2	492.907,87 343.070,401	17.614
2	492.907,87 343.070,401	3	492.916,671 343.074,785	9.832
3	492.916,671 343.074,785	4	492.915,653 343.076,552	2.039
4	492.915,653 343.076,552	5	492.908,656 343.088,961	14.246
5	492.908,656 343.088,961	6	492.903,006 343.098,468	11.059
6	492.903,006 343.098,468	7	492.879,649 343.084,841	27.042
7	492.879,649 343.084,841	1	492.892,681 343.061,483	26.748

** Lungimile segmentelor sunt determinate în planul de proiecție Stereo 70 și sunt rotunjite la 1 milimetru.

*** Distanța dintre puncte este formată din segmente cumulate ce sunt mai mici decât valoarea 1 milimetru.

Neutilizabil în Circuitul Civil

**DATE DESPRE IMOBILUL NR. 16031**

Oficiul de Cadastru și Publicitate Imobiliară ARGES
Biroul de Cadastru și Publicitate Imobiliară Costesti

A. Partea I. Descrierea imobilului

TEREN Intravilan

Adresa: Loc. Vulpesti, Jud. Arges

Nr. Crt	Nr cadastral Nr. topografic	Suprafața* (mp)	Observații / Referințe
A1		575	Sector cadastral:36 Teren imprejmuit;

B. Partea II. Proprietari și acte

Inscrieri privitoare la dreptul de proprietate și alte drepturi reale	Referințe
/	
Hotarare Judecatoreasca nr. 974, din 26/10/2011 emis de JUDECATORIA COSTESTI;	
B1	A1
Intabulare, drept de PROPRIETATE, dobandit prin lesire Din Indiviziune, cota actuala 1/1, cota initiala 1/1 1) Albulescu Ilie	

C. Partea III. SARCINI .

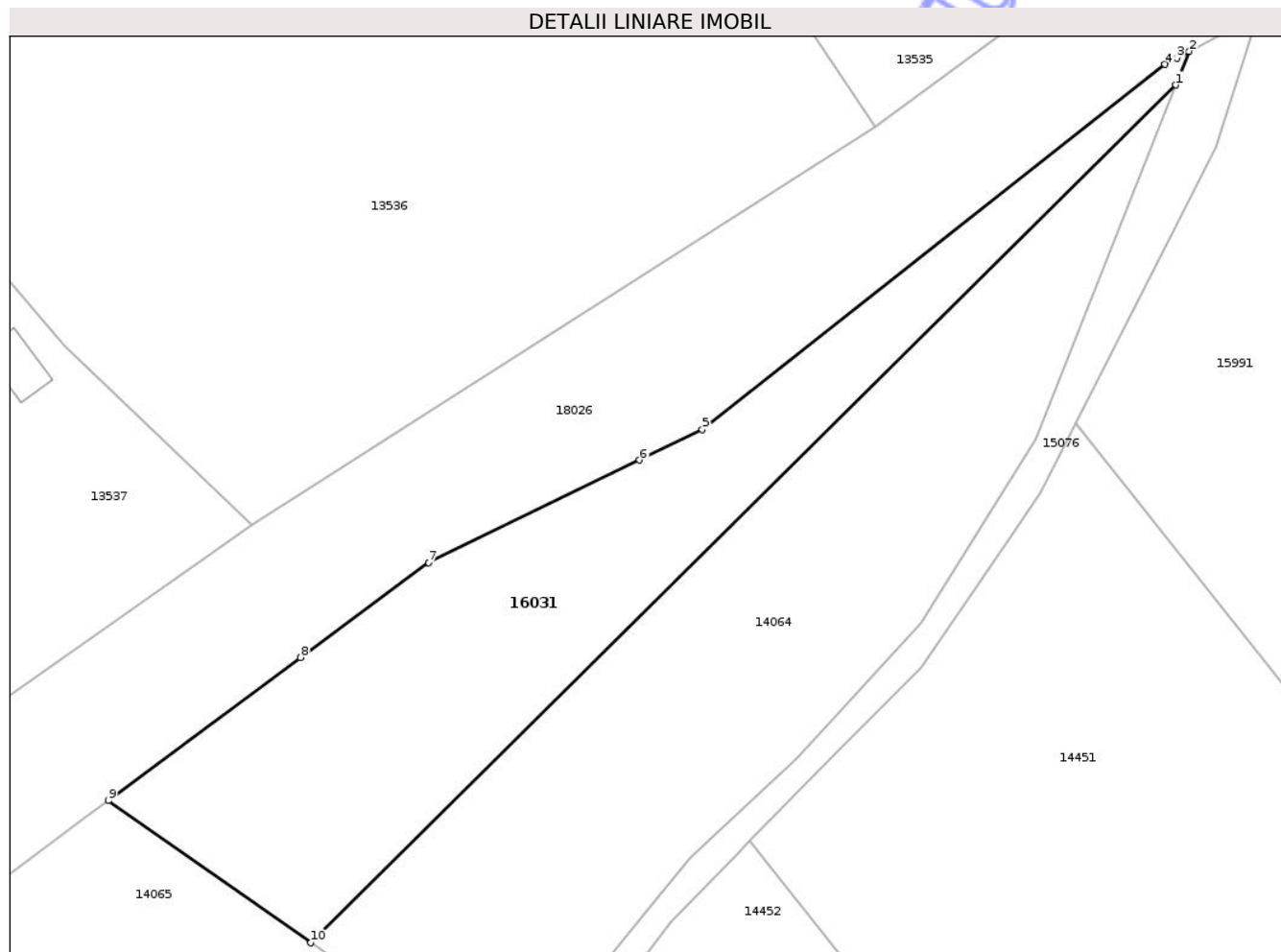
Inscrieri privind dezmembramintele dreptului de proprietate, drepturi reale de garanție și sarcini	Referințe
NU SUNT	

Anexa Nr. 1 La Partea I

Teren

Nr cadastral	Suprafața (mp)*	Observații / Referințe
	575	

* Suprafața este determinată în planul de proiecție Stereo 70.



Date referitoare la teren

Crt	Categorie folosință	Intra vilan	Suprafața (mp)	Tarla	Parcelă	Nr. topo	Observații / Referințe
1	faneata	DA	575	17	566	-	In act P 566/5

Lungime Segmente

1) Valorile lungimilor segmentelor sunt obținute din proiecție în plan.

Punct început	X / Y	Punct sfârșit	X / Y	Lungime segment (** (m)
1	495.168,915 344.310,153	2	495.169,735 344.312,218	2.222
2	495.169,735 344.312,218	3	495.168,965 344.311,807	0.873
3	495.168,965 344.311,807	4	495.168,24 344.311,42	0.822
4	495.168,24 344.311,42	5	495.139,8 344.288,99	36.221
5	495.139,8 344.288,99	6	495.135,94 344.287,118	4.29

Punct început	X / Y	Punct sfârșit	X / Y	Lungime segment (** (m)
6	495.135,94 344.287,118	7	495.122,97 344.280,83	14.414
7	495.122,97 344.280,83	8	495.115,104 344.274,993	9.795
8	495.115,104 344.274,993	9	495.103,269 344.266,211	14.737
9	495.103,269 344.266,211	10	495.115,735 344.257,479	15.22
10	495.115,735 344.257,479	1	495.168,915 344.310,153	74.851

** Lungimile segmentelor sunt determinate în planul de proiecție Stereo 70 și sunt rotunjite la 1 milimetru.

*** Distanța dintre puncte este formată din segmente cumulate ce sunt mai mici decât valoarea 1 milimetru.

Neutilizabil în Circuitul Civil



DATE DESPRE IMOBILUL NR. 16032

Oficiul de Cadastru și Publicitate Imobiliară ARGES
Biroul de Cadastru și Publicitate Imobiliară Costesti

A. Partea I. Descrierea imobilului

TEREN Extravilan

Adresa: Jud. Arges

Nr. Crt	Nr cadastral Nr. topografic	Suprafața* (mp)	Observații / Referințe
A1		9.135	Sector cadastral:59 Teren neimprejmuit;

B. Partea II. Proprietari și acte

Inscrieri privitoare la dreptul de proprietate și alte drepturi reale		Referințe
/		
Hotarare Judecatoreasca nr. 974, din 26/10/2011 emis de JUDECATORIA COSTESTI;		
B1	Intabulare, drept de PROPRIETATE, dobandit prin lesire Din Indiviziune, cota actuala 1/1, cota initiala 1/1 1) Albulescu Constantin	A1

C. Partea III. SARCINI

Inscrieri privind dezmembramintele dreptului de proprietate, drepturi reale de garanție și sarcini		Referințe
/		
Hotarare Judecatoreasca nr. 974, din 26/10/2011 emis de JUDECATORIA COSTESTI;		
C1	Intabulare, drept de IPOTECA LEGALA, Valoare:925 LEI,CU TITLU DE SULTĂ, cota actuala 1/1, cota initiala 1/1 1) Albulescu Ilie	A1
C2	Intabulare, drept de IPOTECA LEGALA, Valoare:5348 LEI,CU TITLU DE SULTĂ, cota actuala 1/1, cota initiala 1/1 1) Burcea Filofteia	A1

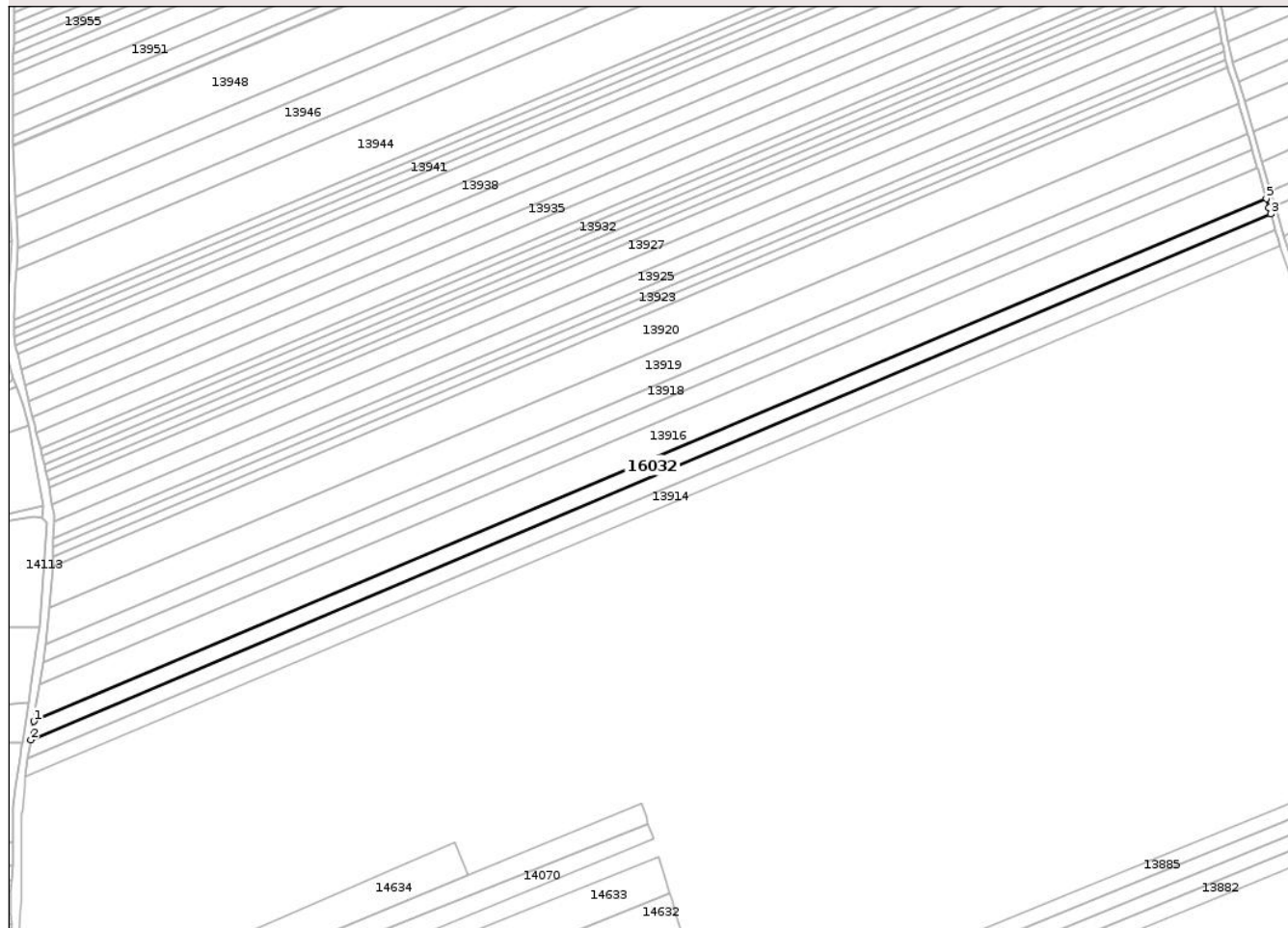
Anexa Nr. 1 La Partea I

Teren

Nr cadastral	Suprafața (mp)*	Observații / Referințe
	9.135	

* Suprafața este determinată în planul de proiecție Stereo 70.

DETALII LINIARE IMOBIL



Date referitoare la teren

Crt	Categorie folosință	Intra vilan	Suprafața (mp)	Tarla	Parcelă	Nr. topo	Observații / Referințe
1	arabil	NU	9.135	32	439	-	In act P 439/78

Lungime Segmente

1) Valorile lungimilor segmentelor sunt obținute din proiecție în plan.

Punct început	X / Y	Punct sfârșit	X / Y	Lungime segment (** (m)
1	495.816,492 344.399,745	2	495.814,59 344.387,633	12.26
2	495.814,59 344.387,633	3	496.624,936 344.731,054	880.113
3	496.624,936 344.731,054	4	496.623,746 344.735,169	4.284
4	496.623,746 344.735,169	5	496.622,023 344.741,127	6.202
5	496.622,023 344.741,127	1	495.816,492 344.399,745	874.884

** Lungimile segmentelor sunt determinate în planul de proiecţie Stereo 70 şi sunt rotunjite la 1 milimetru.

*** Distanţa dintre puncte este formată din segmente cumulate ce sunt mai mici decât valoarea 1 milimetru.

Neutilizabil în Circuitul
Civil

**DATE DESPRE IMOBILUL NR. 16033**

Oficiul de Cadastru și Publicitate Imobiliară ARGES
Biroul de Cadastru și Publicitate Imobiliară Costesti

A. Partea I. Descrierea imobilului

TEREN Intravilan

Adresa: Loc. Vulpesti, Nr. 346 A, Jud. Arges

Nr. Crt	Nr cadastral Nr. topografic	Suprafața* (mp)	Observații / Referințe
A1		Din acte: 685 Masurata: 676	Sector cadastral:38 Teren imprejmuit;

Construcții

Crt	Nr cadastral Nr. topografic	Adresa	Observații / Referințe
A1.1		Loc. Vulpesti, Nr. 346 A, Jud. Arges	Nr. niveluri:1; S. construita la sol:8 mp;

B. Partea II. Proprietari și acte

Inscrieri privitoare la dreptul de proprietate și alte drepturi reale		Referințe
/		
Hotarare Judecatoreasca nr. 971, din 08/10/2008 emis de JUDECATORIA COSTEȘTI;		
B1	Intabulare, drept de PROPRIETATE, dobandit prin lesire Din Indiviziune, cota actuala 1/1, cota initiala 1/1 1) Protopopescu Gh. Gheorghe	A1
Act Administrativ nr. Adeverinta nr. 7870, din 26/08/2025 emis de PRIMĂRIA COMUNEI BUZOESTI;		
B2	Intabulare, drept de PROPRIETATE, dobandit prin Construire, cota actuala 1/1, cota initiala 1/1 1) Protopopescu Gh. Gheorghe	A1.1

C. Partea III. SARCINI .

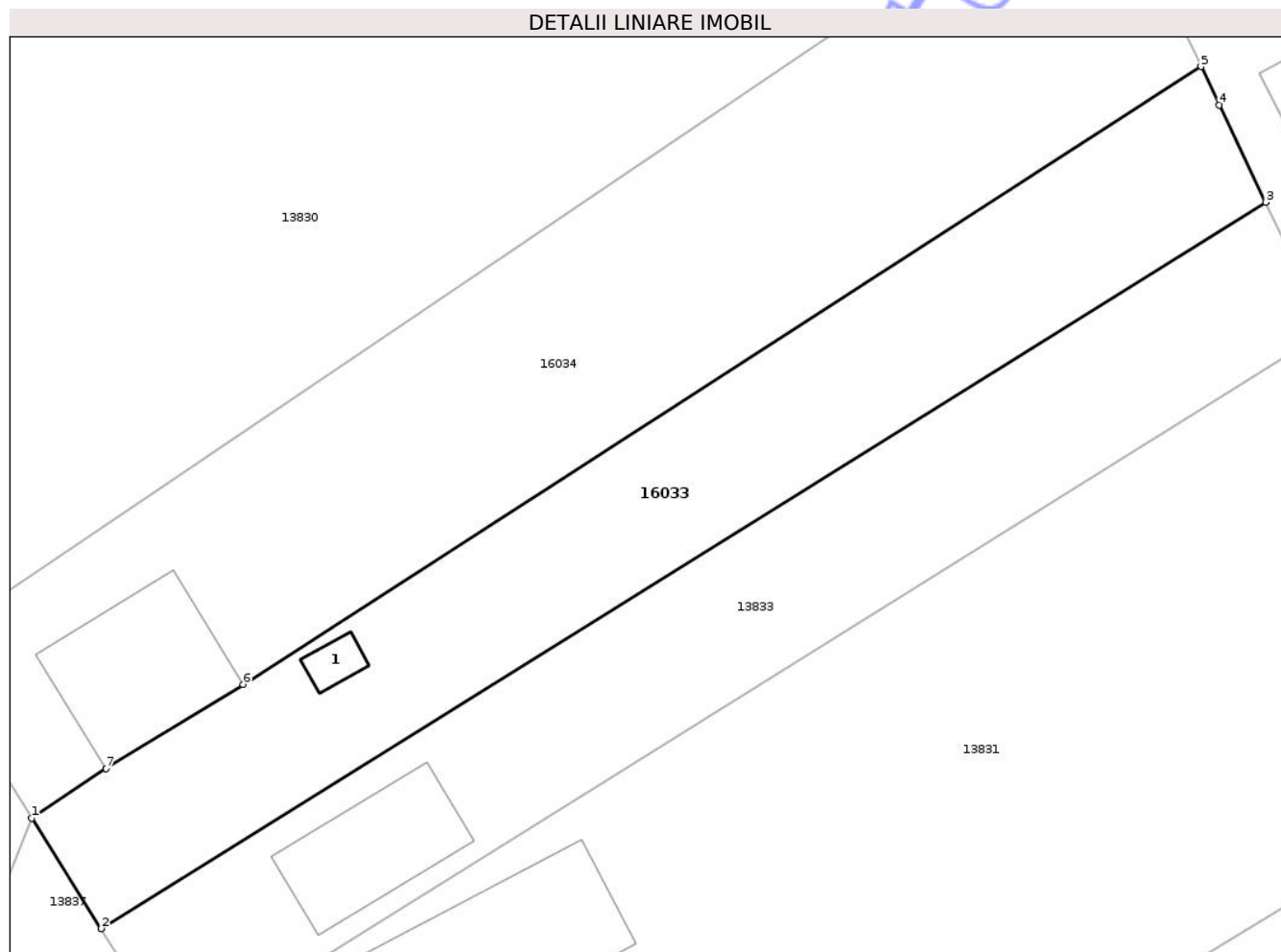
Inscrieri privind dezmembramintele dreptului de proprietate, drepturi reale de garanție și sarcini	Referințe
NU SUNT	

Anexa Nr. 1 La Partea I

Teren

Nr cadastral	Suprafața (mp)*	Observații / Referințe
	Din acte: 685 Masurata: 676	

* Suprafața este determinată în planul de proiecție Stereo 70.



Date referitoare la teren

Crt	Categorie folosință	Intra vilan	Suprafața (mp)	Tarla	Parcelă	Nr. topo	Observații / Referințe
1	arabil	DA	1	33	-	-	In act P 1307,1308,1309
2	curți constructii	DA	675	33	1309,1307,1308	-	In act P 1307,1308,1309

Date referitoare la construcții

Crt	Număr	Destinație construcție	Supraf. (mp)	Situație juridică	Observații / Referințe
A1.1		constructii anexa	8	Cu acte	Nr. niveluri:1; S. construita la sol:8 mp;

Lungime Segmente

1) Valorile lungimilor segmentelor sunt obținute din proiecție în plan.

Punct început	X / Y	Punct sfârșit	X / Y	Lungime segment (** (m)
1	494.381,684 343.881,835	2	494.385,806 343.875,286	7.738
2	494.385,806 343.875,286	3	494.454,856 343.918,352	81.379
3	494.454,856 343.918,352	4	494.452,108 343.924,108	6.378

Punct început	X / Y	Punct sfârşit	X / Y	Lungime segment (** (m)
4	494.452,108 343.924,108	5	494.451,017 343.926,394	2.533
5	494.451,017 343.926,394	6	494.394,211 343.889,768	67.59
6	494.394,211 343.889,768	7	494.386,089 343.884,78	9.531
7	494.386,089 343.884,78	1	494.381,684 343.881,835	5.299

** Lungimile segmentelor sunt determinate în planul de proiecţie Stereo 70 şi sunt rotunjite la 1 milimetru.

*** Distanţa dintre puncte este formată din segmente cumulate ce sunt mai mici decât valoarea 1 milimetru.

Neutilizabil în Circuitul Civil

**DATE DESPRE IMOBILUL NR. 16034**

Oficiul de Cadastru și Publicitate Imobiliară ARGES
Biroul de Cadastru și Publicitate Imobiliară Costesti

A. Partea I. Descrierea imobilului

TEREN Intravilan

Adresa: Loc. Vulpesti, Nr. 346 A, Jud. Arges

Nr. Crt	Nr cadastral Nr. topografic	Suprafața* (mp)	Observații / Referințe
A1		Din acte: 930 Masurata: 1.077	Sector cadastral:38 Teren imprejmuit;

Construcții

Crt	Nr cadastral Nr. topografic	Adresa	Observații / Referințe
A1.1		Loc. Vulpesti, Nr. 346 A, Jud. Arges	Nr. niveluri:1; S. construita la sol:76 mp;

B. Partea II. Proprietari și acte

Inscrieri privitoare la dreptul de proprietate și alte drepturi reale		Referințe
/		
Hotarare Judecatoreasca nr. 971, din 08/10/2008 emis de JUDECATORIA COSTEȘTI;		
B1	Intabulare, drept de PROPRIETATE, dobandit prin lesire Din Indiviziune, cota actuala 1/1, cota initiala 1/1 1) Protopopescu Gh. Nicolae	A1
Act Administrativ nr. Adeverinta nr. 7870, din 26/08/2025 emis de PRIMĂRIA COMUNEI BUZOESTI;		
B2	Intabulare, drept de PROPRIETATE, dobandit prin Construire, cota actuala 1/1, cota initiala 1/1 1) Protopopescu Gh. Nicolae	A1.1

C. Partea III. SARCINI .

Inscrieri privind dezmembramintele dreptului de proprietate, drepturi reale de garanție și sarcini	Referințe
NU SUNT	

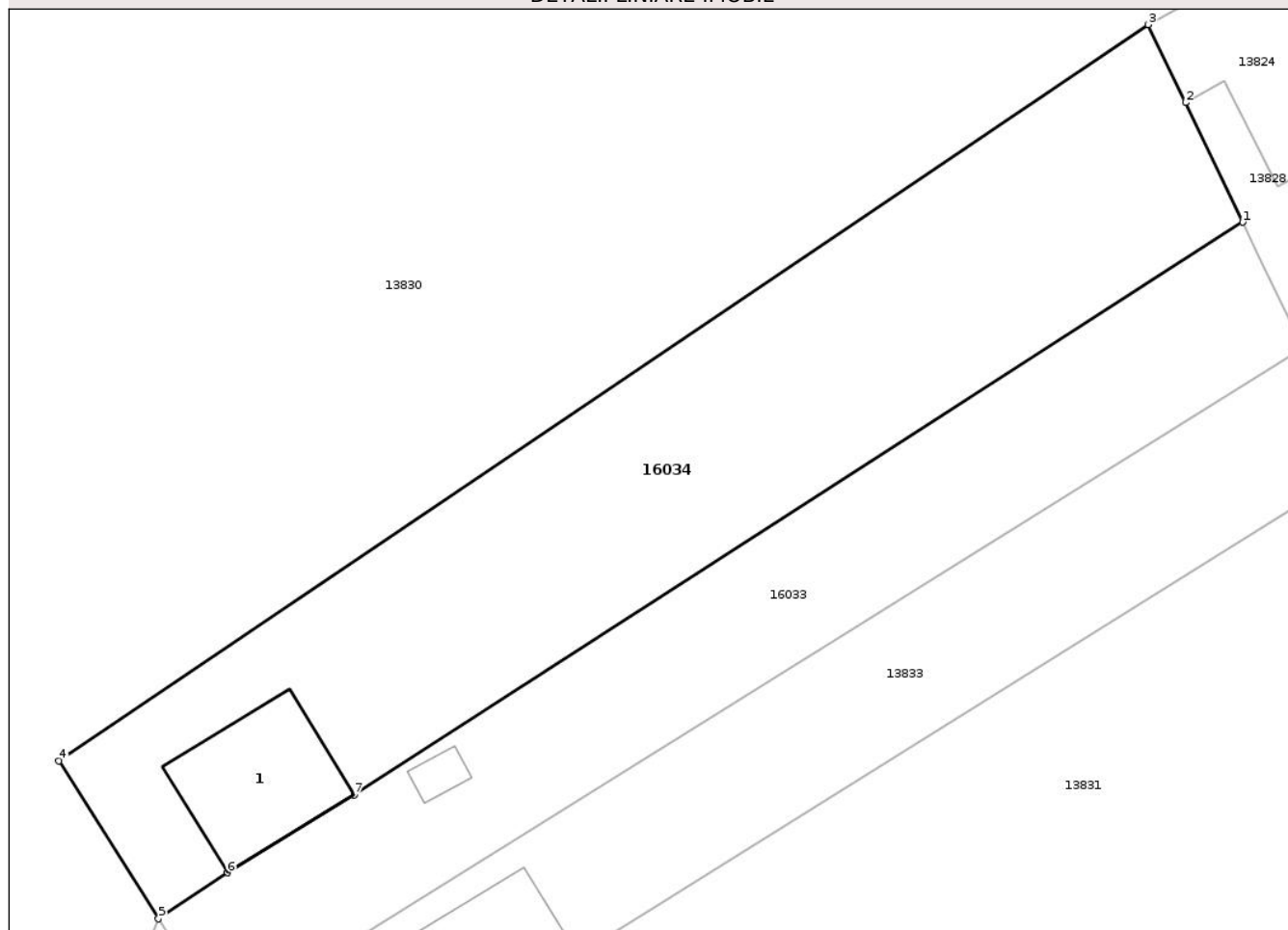
Anexa Nr. 1 La Partea I

Teren

Nr cadastral	Suprafața (mp)*	Observații / Referințe
	Din acte: 930 Masurata: 1.077	

* Suprafața este determinată în planul de proiecție Stereo 70.

DETALII LINIARE IMOBIL



Date referitoare la teren

Crt	Categorie folosință	Intra vilan	Suprafața (mp)	Tarla	Parcelă	Nr. topo	Observații / Referințe
1	arabil	DA	1	33	-	-	In act P 1307,1308,1309
2	curți constructii	DA	1.076	33	1309,1307,1308	-	In act P 1307,1308,1309

Date referitoare la construcții

Crt	Număr	Destinație construcție	Supraf. (mp)	Situație juridică	Observații / Referințe
A1.1		construcții de locuințe	76	Cu acte	Nr. niveluri:1; S. construita la sol:76 mp;

Lungime Segmente

1) Valorile lungimilor segmentelor sunt obținute din proiecție în plan.

Punct început	X / Y	Punct sfârșit	X / Y	Lungime segment (** (m)
1	494.451,017 343.926,394	2	494.447,366 343.934,043	8.476
2	494.447,366 343.934,043	3	494.444,982 343.939,036	5.533

Punct început	X / Y	Punct sfârșit	X / Y	Lungime segment (** (m)
3	494.444,982 343.939,036	4	494.375,326 343.891,937	84.085
4	494.375,326 343.891,937	5	494.381,684 343.881,835	11.936
5	494.381,684 343.881,835	6	494.386,089 343.884,78	5.299
6	494.386,089 343.884,78	7	494.394,211 343.889,768	9.531
7	494.394,211 343.889,768	1	494.451,017 343.926,394	67.59

** Lungimile segmentelor sunt determinate în planul de proiecție Stereo 70 și sunt rotunjite la 1 milimetru.

*** Distanța dintre puncte este formată din segmente cumulate ce sunt mai mici decât valoarea 1 milimetru.

Neutilizabil în Circuitul Civil

**DATE DESPRE IMOBILUL NR. 16035**

Oficiul de Cadastru și Publicitate Imobiliară ARGES
 Biroul de Cadastru și Publicitate Imobiliară Costesti

A. Partea I. Descrierea imobilului

TEREN Extravilan

Adresa: Jud. Arges

Nr. Crt	Nr cadastral Nr. topografic	Suprafața* (mp)	Observații / Referințe
A1		Din acte: 7.665 Masurata: 2.500	Sector cadastral:37 Teren neimprejmuit;

B. Partea II. Proprietari și acte

Inscrieri privitoare la dreptul de proprietate și alte drepturi reale		Referințe
/		
Act Administrativ nr. 73302, din 01/06/1995 emis de CJSDPAT ARGES;		
B1	Intabulare, drept de PROPRIETATE, dobandit prin Reconstituire, cota actuala 1/1, cota initiala 1/1 1) NAIE GHE FLOREA	A1

C. Partea III. SARCINI .

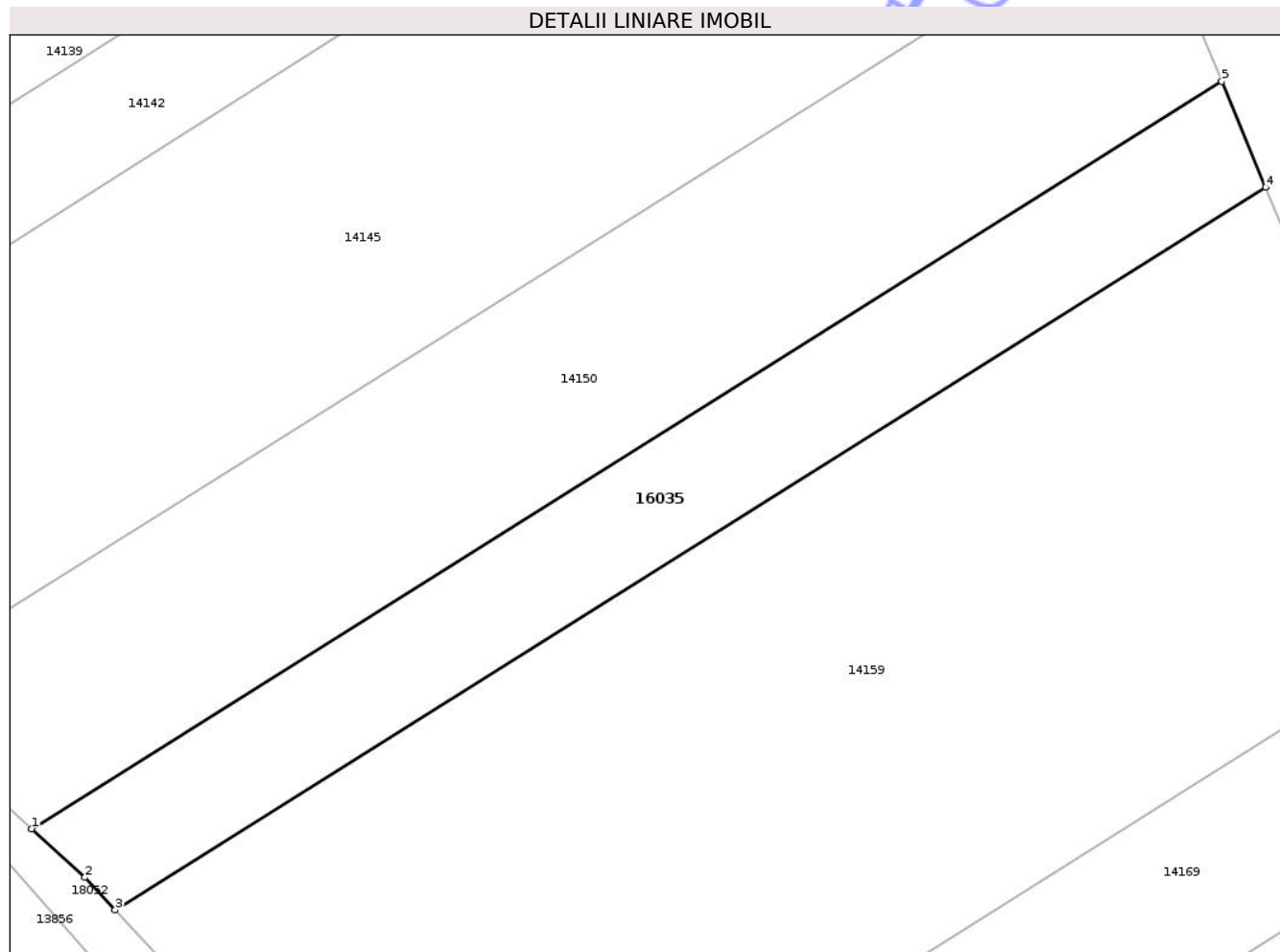
Inscrieri privind dezmembramintele dreptului de proprietate, drepturi reale de garanție și sarcini	Referințe
NU SUNT	

Anexa Nr. 1 La Partea I

Teren

Nr cadastral	Suprafața (mp)*	Observații / Referințe
	Din acte: 7.665 Masurata: 2.500	

* Suprafața este determinată în planul de proiecție Stereo 70.



Date referitoare la teren

Crt	Categorie folosință	Intravilan	Suprafața (mp)	Tarla	Parcelă	Nr. topo	Observații / Referințe
1	arabil	NU	2.500	12	236	-	In act se regasese T11 P2360/24, In act P 2360/24

Lungime Segmente

1) Valorile lungimilor segmentelor sunt obținute din proiecție în plan.

Punct început	X / Y	Punct sfârșit	X / Y	Lungime segment (** (m)
1	494.222,067 344.274,555	2	494.228,805 344.268,402	9.125
2	494.228,805 344.268,402	3	494.232,639 344.264,3	5.615
3	494.232,639 344.264,3	4	494.378,234 344.355,715	171.915
4	494.378,234 344.355,715	5	494.372,687 344.369,125	14.512
5	494.372,687 344.369,125	1	494.222,067 344.274,555	177.848

** Lungimile segmentelor sunt determinate în planul de proiecţie Stereo 70 şi sunt rotunjite la 1 milimetru.

*** Distanţa dintre puncte este formată din segmente cumulate ce sunt mai mici decât valoarea 1 milimetru.

Neutilizabil în Circuitul
Civil

**DATE DESPRE IMOBILUL NR. 16036**

Oficiul de Cadastru și Publicitate Imobiliară ARGES
Biroul de Cadastru și Publicitate Imobiliară Costesti

A. Partea I. Descrierea imobilului

TEREN Extravilan

Adresa: Jud. Arges

Nr. Crt	Nr cadastral Nr. topografic	Suprafața* (mp)	Observații / Referințe
A1		4.900	Sector cadastral:37 Teren neimprejmuit;

B. Partea II. Proprietari și acte

Inscrieri privitoare la dreptul de proprietate și alte drepturi reale	Referințe
/	
Act Notarial nr. 94, din 26/03/2002 emis de BIN DANCIU ILIE;	
B1	A1
Intabulare, drept de PROPRIETATE, dobandit prin Iesire Din Indiviziune, cota actuala 1/1, cota initiala 1/1 1) DRĂGĂNESCU MARIA	

C. Partea III. SARCINI .

Inscrieri privind dezmembramintele dreptului de proprietate, drepturi reale de garanție și sarcini	Referințe
NU SUNT	

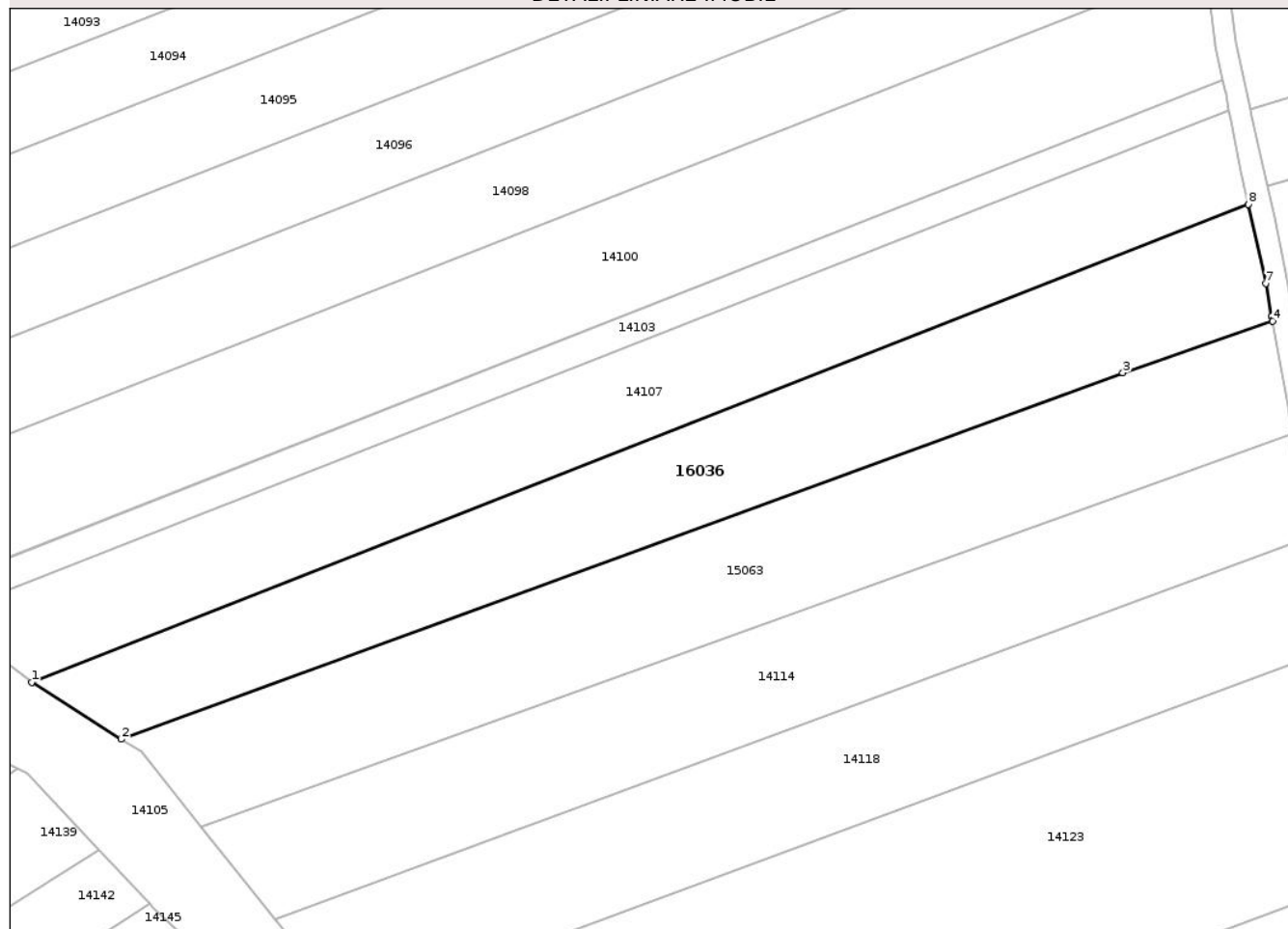
Anexa Nr. 1 La Partea I

Teren

Nr cadastral	Suprafața (mp)*	Observații / Referințe
	4.900	

* Suprafața este determinată în planul de proiecție Stereo 70.

DETALII LINIARE IMOBIL



Date referitoare la teren

Crt	Categorie folosință	Intra vilan	Suprafața (mp)	Tarla	Parcelă	Nr. topo	Observații / Referințe
1	arabil	NU	4.900	12	240	-	In act P 240/29

Lungime Segmente

1) Valorile lungimilor segmentelor sunt obținute din proiecție în plan.

Punct început	X / Y	Punct sfârșit	X / Y	Lungime segment (** (m)
1	494.351,324 344.490,887	2	494.368,89 344.479,678	20.838
2	494.368,89 344.479,678	3	494.565,815 344.551,651	209.665
3	494.565,815 344.551,651	4	494.595,272 344.561,793	31.154
4	494.595,272 344.561,793	5	494.595,234 344.561,994	0.205
5	494.595,234 344.561,994	6	494.595,086 344.562,791	0.811

Punct început	X / Y	Punct sfârșit	X / Y	Lungime segment (** (m)
6	494.595,086 344.562,791	7	494.593,897 344.569,191	6.51
7	494.593,897 344.569,191	8	494.590,503 344.584,754	15.929
8	494.590,503 344.584,754	1	494.351,324 344.490,887	256.939

** Lungimile segmentelor sunt determinate în planul de proiecție Stereo 70 și sunt rotunjite la 1 milimetru.

*** Distanța dintre puncte este formată din segmente cumulate ce sunt mai mici decât valoarea 1 milimetru.

Neutilizabil în Circuitul Civil

**DATE DESPRE IMOBILUL NR. 16037**

Oficiul de Cadastru și Publicitate Imobiliară ARGES
Biroul de Cadastru și Publicitate Imobiliară Costesti

A. Partea I. Descrierea imobilului

TEREN Extravilan

Adresa: Jud. Arges

Nr. Crt	Nr cadastral Nr. topografic	Suprafața* (mp)	Observații / Referințe
A1		Din acte: 6.214 Masurata: 2.500	Sector cadastral:39 Teren neimprejmuit;

B. Partea II. Proprietari și acte

Inscrieri privitoare la dreptul de proprietate și alte drepturi reale		Referințe
/		
Act Normativ nr. 50382, din 12/07/1994 emis de CJS DAPT ARGES;		
B1	Intabulare, drept de PROPRIETATE, dobandit prin Reconstituire, cota actuala 1/1, cota initiala 1/1 1) DULDURUE GHEORGHİȚA	A1

C. Partea III. SARCINI .


Inscrieri privind dezmembramintele dreptului de proprietate, drepturi reale de garanție și sarcini	Referințe
NU SUNT	

Anexa Nr. 1 La Partea I

Teren

Nr cadastral	Suprafața (mp)*	Observații / Referințe
	Din acte: 6.214 Masurata: 2.500	

* Suprafața este determinată în planul de proiecție Stereo 70.



Date referitoare la teren

Crt	Categorie folosință	Intra vilan	Suprafața (mp)	Tarla	Parcelă	Nr. topo	Observații / Referințe
1	arabil	NU	2.500	62	766	-	In act P 766/73

Lungime Segmente

1) Valorile lungimilor segmentelor sunt obținute din proiecție în plan.

Punct început	X / Y	Punct sfârșit	X / Y	Lungime segment (** (m)
1	493.466,218 343.742,73	2	493.461,875 343.749,17	7.768
2	493.461,875 343.749,17	3	493.210,49 343.539,348	327.444
3	493.210,49 343.539,348	4	493.220,855 343.537,934	10.461
4	493.220,855 343.537,934	1	493.466,218 343.742,73	319.6

** Lungimile segmentelor sunt determinate în planul de proiecţie Stereo 70 şi sunt rotunjite la 1 milimetru.

*** Distanţa dintre puncte este formată din segmente cumulate ce sunt mai mici decât valoarea 1 milimetru.

Neutilizabil în Circuitul
Civil

**DATE DESPRE IMOBILUL NR. 16040**

Oficiul de Cadastru și Publicitate Imobiliară ARGES
Biroul de Cadastru și Publicitate Imobiliară Costesti

A. Partea I. Descrierea imobilului

TEREN Intravilan

Adresa: Loc. Vulpesti, Str Principala, Jud. Arges

Nr. Crt	Nr cadastral Nr. topografic	Suprafața* (mp)	Observații / Referințe
A1		Din acte: 1.002 Masurata: 961	Sector cadastral:52 Teren imprejmuit;

Construcții

Crt	Nr cadastral Nr. topografic	Adresa	Observații / Referințe
A1.1		Loc. Vulpesti, Str Principala, Jud. Arges	Nr. niveluri:1; S. construita la sol:37 mp;

B. Partea II. Proprietari și acte

Inscrieri privitoare la dreptul de proprietate și alte drepturi reale		Referințe
/		
Act Notarial nr. 361, din 26/09/2007 emis de BIN GRECU CARMEN;		
B1	Intabulare, drept de PROPRIETATE, dobandit prin lesire Din Indiviziune, cota actuala 1/1, cota initiala 1/1 1) VIȘINESCU IULIANA	A1
Act Administrativ nr. Adeverinta nr. 7870, din 26/08/2025 emis de PRIMĂRIA COMUNEI BUZOESTI;		
B2	Intabulare, drept de PROPRIETATE, dobandit prin Construire, cota actuala 1/1, cota initiala 1/1 1) VIȘINESCU IULIANA	A1.1

C. Partea III. SARCINI .

Inscrieri privind dezmembramintele dreptului de proprietate, drepturi reale de garanție și sarcini	Referințe
NU SUNT	

Anexa Nr. 1 La Partea I

Teren

Nr cadastral	Suprafața (mp)*	Observații / Referințe
	Din acte: 1.002 Masurata: 961	

* Suprafața este determinată în planul de proiecție Stereo 70.

DETALII LINIARE IMOBIL



Date referitoare la teren

Crt	Categorie folosință	Intravilan	Suprafața (mp)	Tarla	Parcelă	Nr. topo	Observații / Referințe
1	arabil	DA	1	26	1048,1049,1 051,1052,10 45	-	
2	curti constructii	DA	960	26	1048,1049,1 051,1052,10 45	-	

Date referitoare la construcții

Crt	Număr	Destinație construcție	Supraf. (mp)	Situație juridică	Observații / Referințe
A1.1		construcții anexa	37	Cu acte	Nr. niveluri:1; S. construita la sol:37 mp;

Lungime Segmente

1) Valorile lungimilor segmentelor sunt obținute din proiecție în plan.

Punct început	X / Y	Punct sfârșit	X / Y	Lungime segment (** (m)
1	494.753,677 343.377,16	2	494.734,485 343.364,905	22.771

Punct început	X / Y	Punct sfârșit	X / Y	Lungime segment (** (m)
2	494.734,485 343.364,905	3	494.702,717 343.346,59	36.669
3	494.702,717 343.346,59	4	494.659,51 343.312,26	55.185
4	494.659,51 343.312,26	5	494.648,796 343.299,927	16.337
5	494.648,796 343.299,927	6	494.758,418 343.370,496	130.372
6	494.758,418 343.370,496	1	494.753,677 343.377,16	8.178

** Lungimile segmentelor sunt determinate în planul de proiecție Stereo 70 și sunt rotunjite la 1 milimetru.

*** Distanța dintre puncte este formată din segmente cumulate ce sunt mai mici decât valoarea 1 milimetru.

Neutilizabil în Circuitul Civil

**DATE DESPRE IMOBILUL NR. 16041**

Oficiul de Cadastru și Publicitate Imobiliară ARGES
Biroul de Cadastru și Publicitate Imobiliară Costesti

A. Partea I. Descrierea imobilului

TEREN Intravilan

Adresa: Loc. Vulpesti, Str Principala, Jud. Arges

Nr. Crt	Nr cadastral Nr. topografic	Suprafața* (mp)	Observații / Referințe
A1		Din acte: 285 Masurata: 240	Sector cadastral:52 Teren imprejmuit;

Construcții

Crt	Nr cadastral Nr. topografic	Adresa	Observații / Referințe
A1.1		Loc. Vulpesti, Str Principala, Jud. Arges	Nr. niveluri:1; S. construita la sol:41 mp;

B. Partea II. Proprietari și acte

Inscrieri privitoare la dreptul de proprietate și alte drepturi reale		Referințe
/		
Act Notarial nr. 361, din 26/09/2007 emis de BIN CARMEN GRECU;		
B1	Intabulare, drept de PROPRIETATE, dobandit prin lesire Din Indiviziune, cota actuala 1/2, cota initiala 1/2 1) VIȘINESCU IULIANA	A1
B2	Intabulare, drept de PROPRIETATE, dobandit prin lesire Din Indiviziune, cota actuala 1/2, cota initiala 1/2 1) GHERGHINA FLORICEL	A1
Act Administrativ nr. Adeverinta nr. 7870, din 26/08/2025 emis de PRIMĂRIA COMUNEI BUZOESTI;		
B3	Intabulare, drept de PROPRIETATE, dobandit prin Construire, cota actuala 1/1, cota initiala 1/1 1) VIȘINESCU IULIANA 2) GHERGHINA FLORICEL	A1.1

C. Partea III. SARCINI .

Inscrieri privind dezmembramintele dreptului de proprietate, drepturi reale de garanție și sarcini	Referințe
NU SUNT	

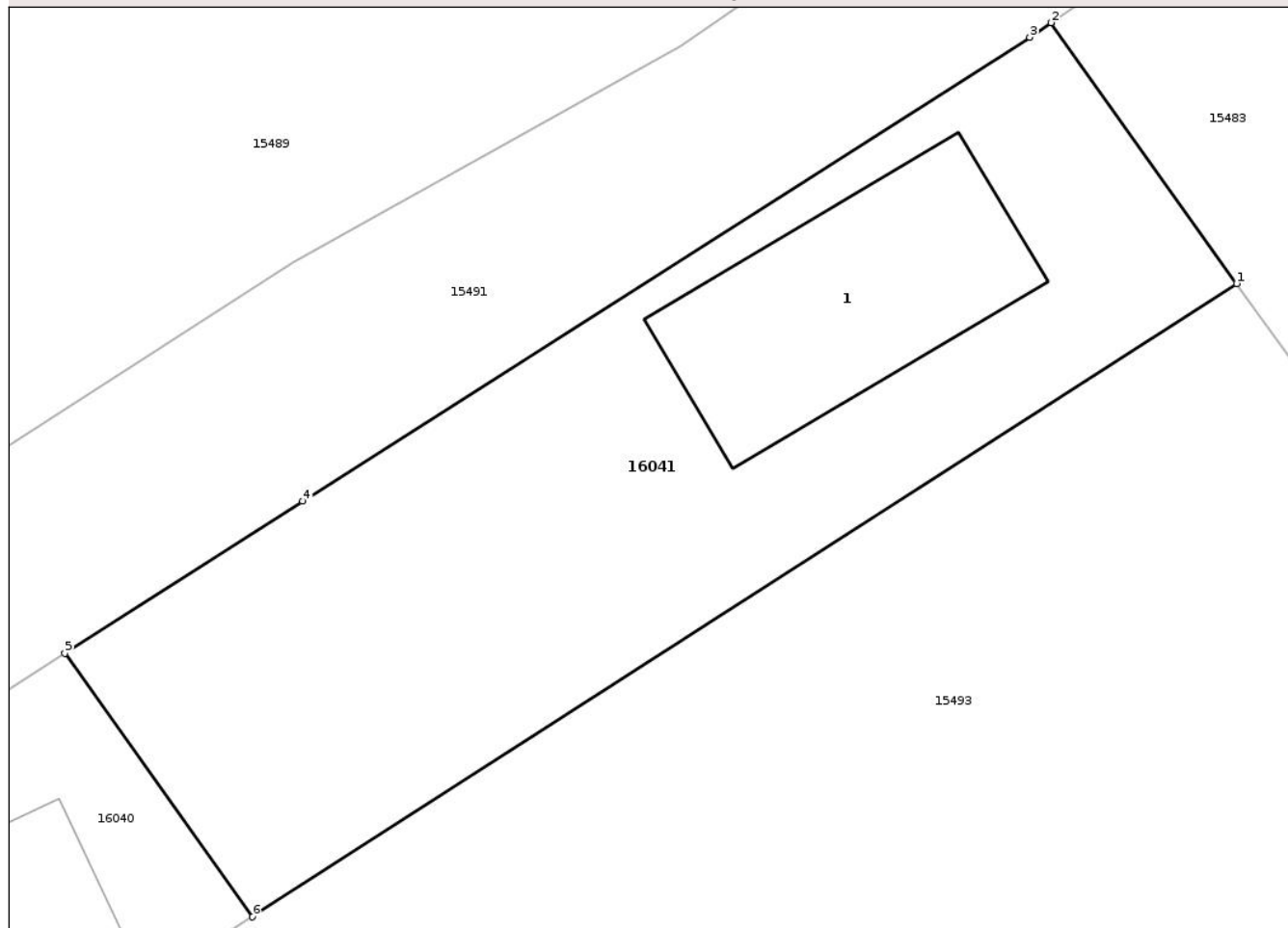
Anexa Nr. 1 La Partea I

Teren

Nr cadastral	Suprafața (mp)*	Observații / Referințe
	Din acte: 285 Masurata: 240	

* Suprafața este determinată în planul de proiecție Stereo 70.

DETALII LINIARE IMOBIL



Date referitoare la teren

Crt	Categorie folosință	Intra vilan	Suprafața (mp)	Tarla	Parcelă	Nr. topo	Observații / Referințe
1	arabil	DA	1	26	1045,1048,1 049,1051,10 52	-	
2	curti constructii	DA	239	26	1045,1048,1 049,1051,10 52	-	

Date referitoare la construcții

Crt	Număr	Destinație construcție	Supraf. (mp)	Situație juridică	Observații / Referințe
A1.1		construcții anexa	41	Cu acte	Nr. niveluri:1; S. construita la sol:41 mp;

Lungime Segmente

1) Valorile lungimilor segmentelor sunt obținute din proiecție în plan.

Punct început	X / Y	Punct sfârșit	X / Y	Lungime segment (** (m)
1	494.783,286 343.386,504	2	494.778,596 343.393,096	8.09

Punct început	X / Y	Punct sfârșit	X / Y	Lungime segment (** (m)
2	494.778,596 343.393,096	3	494.778,058 343.392,727	0.652
3	494.778,058 343.392,727	4	494.759,689 343.380,999	21.794
4	494.759,689 343.380,999	5	494.753,677 343.377,16	7.133
5	494.753,677 343.377,16	6	494.758,418 343.370,496	8.178
6	494.758,418 343.370,496	1	494.783,286 343.386,504	29.575

** Lungimile segmentelor sunt determinate în planul de proiecție Stereo 70 și sunt rotunjite la 1 milimetru.

*** Distanța dintre puncte este formată din segmente cumulate ce sunt mai mici decât valoarea 1 milimetru.

Neutilizabil în Circuitul Civil

**DATE DESPRE IMOBILUL NR. 16042**

Oficiul de Cadastru și Publicitate Imobiliară ARGES
Biroul de Cadastru și Publicitate Imobiliară Costesti

A. Partea I. Descrierea imobilului

TEREN Extravilan

Adresa: Jud. Arges

Nr. Crt	Nr cadastral Nr. topografic	Suprafața* (mp)	Observații / Referințe
A1		Din acte: 5.093 Masurata: 5.092	Sector cadastral:52 Teren neimprejmuit;

B. Partea II. Proprietari și acte

Inscrieri privitoare la dreptul de proprietate și alte drepturi reale		Referințe
/		
Act Notarial nr. 361, din 26/09/2007 emis de BIN CARMEN GRECU;		
B1	Intabulare, drept de PROPRIETATE, dobandit prin lesire Din Indiviziune, cota actuala 1/1, cota initiala 1/1 1) VIȘINESCU IULIANA	A1

C. Partea III. SARCINI .

Inscrieri privind dezmembramintele dreptului de proprietate, drepturi reale de garanție și sarcini	Referințe
NU SUNT	

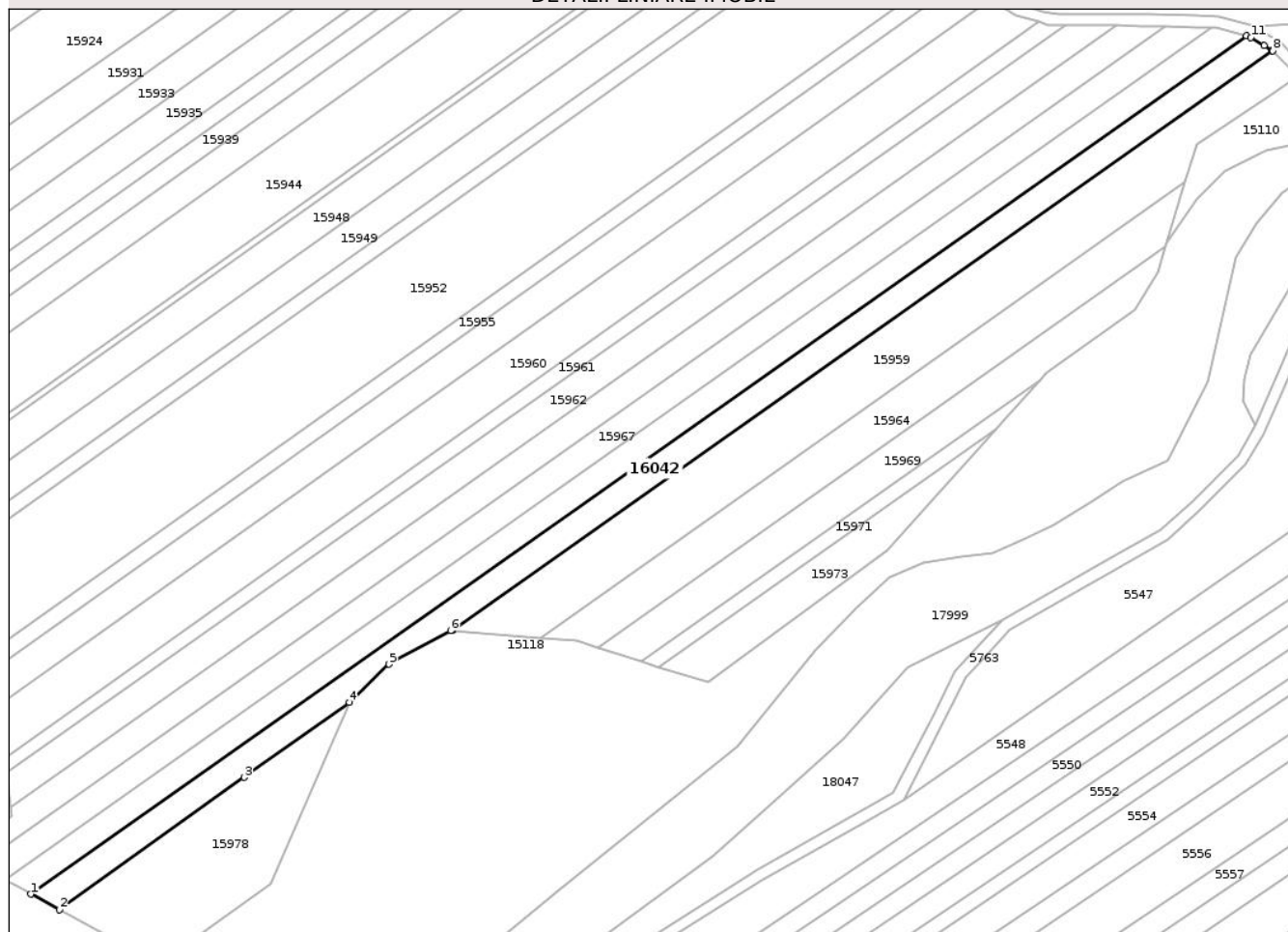
Anexa Nr. 1 La Partea I

Teren

Nr cadastral	Suprafața (mp)*	Observații / Referințe
	Din acte: 5.093 Masurata: 5.092	

* Suprafața este determinată în planul de proiecție Stereo 70.

DETALII LINIARE IMOBIL



Date referitoare la teren

Crt	Categorie folosință	Intravilan	Suprafața (mp)	Tarla	Parcelă	Nr. topo	Observații / Referințe
1	arabil	NU	5.092	61	741	-	In act P 741/3

Lungime Segmente

1) Valorile lungimilor segmentelor sunt obținute din proiecție în plan.

Punct început	X / Y	Punct sfârșit	X / Y	Lungime segment (** (m)
1	494.072,733 342.778,812	2	494.082,832 342.773,36	11.477
2	494.082,832 342.773,36	3	494.148,445 342.820,268	80.656
3	494.148,445 342.820,268	4	494.185,654 342.846,869	45.74
4	494.185,654 342.846,869	5	494.199,837 342.860,363	19.577
5	494.199,837 342.860,363	6	494.221,631 342.872,269	24.834

Punct început	X / Y	Punct sfârșit	X / Y	Lungime segment (** (m)
6	494.221,631 342.872,269	7	494.222,053 342.872,234	0.423
7	494.222,053 342.872,234	8	494.513,25 343.077,948	356.53
8	494.513,25 343.077,948	9	494.513,135 343.078,066	0.165
9	494.513,135 343.078,066	10	494.510,301 343.079,806	3.326
10	494.510,301 343.079,806	11	494.505,557 343.082,717	5.566
11	494.505,557 343.082,717	12	494.503,885 343.083,199	1.74
12	494.503,885 343.083,199	1	494.072,733 342.778,812	527.772

** Lungimile segmentelor sunt determinate în planul de proiecție Stereo 70 și sunt rotunjite la 1 milimetru.

*** Distanța dintre puncte este formată din segmente cumulate ce sunt mai mici decât valoarea 1 milimetru.

**DATE DESPRE IMOBILUL NR. 16043**

Oficiul de Cadastru și Publicitate Imobiliară ARGES
 Biroul de Cadastru și Publicitate Imobiliară Costesti

A. Partea I. Descrierea imobilului

TEREN Extravilan

Adresa: Jud. Arges

Nr. Crt	Nr cadastral Nr. topografic	Suprafața* (mp)	Observații / Referințe
A1		Din acte: 11.224 Masurata: 6.224	Sector cadastral:39 Teren neimprejmuit;

B. Partea II. Proprietari și acte

Inscrieri privitoare la dreptul de proprietate și alte drepturi reale		Referințe
/		
Act Normativ nr. 112029, din 06/02/2002 emis de CJSDPAT ARGES;		
B1	Intabulare, drept de PROPRIETATE, dobandit prin Reconstituire, cota actuala 1/1, cota initiala 1/1 1) ALBU M. GHEORGHE	A1

C. Partea III. SARCINI .


Inscrieri privind dezmembramintele dreptului de proprietate, drepturi reale de garanție și sarcini	Referințe
NU SUNT	

Anexa Nr. 1 La Partea I

Teren

Nr cadastral	Suprafața (mp)*	Observații / Referințe
	Din acte: 11.224 Masurata: 6.224	

* Suprafața este determinată în planul de proiecție Stereo 70.



Date referitoare la teren

Crt	Categorie folosință	Intra vilan	Suprafața (mp)	Tarla	Parcelă	Nr. topo	Observații / Referințe
1	arabil	NU	6.224	62	766	-	In act P 766/52

Lungime Segmente

1) Valorile lungimilor segmentelor sunt obținute din proiecție în plan.

Punct început	X / Y	Punct sfârșit	X / Y	Lungime segment (** (m)
1	493.611,945 343.528,756	2	493.617,613 343.520,004	10.427
2	493.617,613 343.520,004	3	493.619,283 343.517,424	3.073
3	493.619,283 343.517,424	4	493.620,704 343.515,23	2.614
4	493.620,704 343.515,23	5	493.924,597 343.756,587	388.078
5	493.924,597 343.756,587	6	493.921,066 343.762,007	6.469

Punct început	X / Y	Punct sfârșit	X / Y	Lungime segment (** (m)
6	493.921,066 343.762,007	7	493.919,389 343.764,582	3.073
7	493.919,389 343.764,582	8	493.915,804 343.770,085	6.568
8	493.915,804 343.770,085	1	493.611,945 343.528,756	388.033

** Lungimile segmentelor sunt determinate în planul de proiecție Stereo 70 și sunt rotunjite la 1 milimetru.

*** Distanța dintre puncte este formată din segmente cumulate ce sunt mai mici decât valoarea 1 milimetru.

Neutilizabil în Circuitul Civil

**DATE DESPRE IMOBILUL NR. 16044**

Oficiul de Cadastru și Publicitate Imobiliară ARGES
Biroul de Cadastru și Publicitate Imobiliară Costesti

A. Partea I. Descrierea imobilului

TEREN Extravilan

Adresa: Jud. Arges

Nr. Crt	Nr cadastral Nr. topografic	Suprafața* (mp)	Observații / Referințe
A1		1.512	Sector cadastral:52 Teren neimprejmuit;

B. Partea II. Proprietari și acte

Inscrieri privitoare la dreptul de proprietate și alte drepturi reale	Referințe
/	
Hotarare Judecatoreasca nr. 891, din 01/06/1998 emis de JUDECĂTORIA COSTEȘTI;	
B1	A1
Intabulare, drept de PROPRIETATE, dobandit prin lesire Din Indiviziune, cota actuala 1/1, cota initiala 1/1	
1) GHERGHINA FLOREA	

C. Partea III. SARCINI .

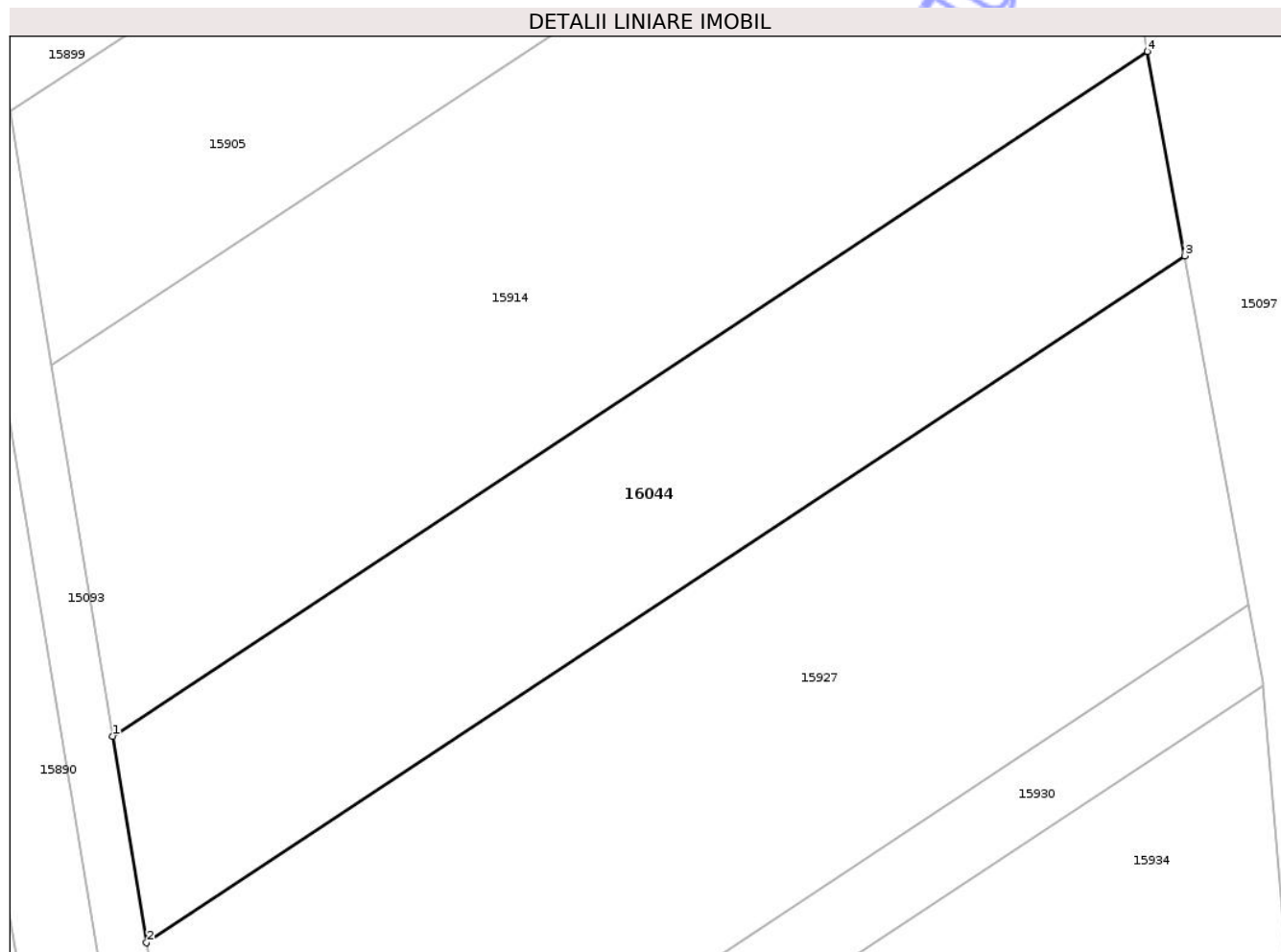
Inscrieri privind dezmembramintele dreptului de proprietate, drepturi reale de garanție și sarcini	Referințe
NU SUNT	

Anexa Nr. 1 La Partea I

Teren

Nr cadastral	Suprafața (mp)*	Observații / Referințe
	1.512	

* Suprafața este determinată în planul de proiecție Stereo 70.



Date referitoare la teren

Crt	Categorie folosință	Intra vilan	Suprafața (mp)	Tarla	Parcelă	Nr. topo	Observații / Referințe
1	arabil	NU	1.512	61	744	-	In act P 744/25

Lungime Segmente

1) Valorile lungimilor segmentelor sunt obținute din proiecție în plan.

Punct început	X / Y	Punct sfârșit	X / Y	Lungime segment (** (m)
1	494.409,948 343.160,104	2	494.412,659 343.143,632	16.694
2	494.412,659 343.143,632	3	494.495,58 343.198,432	99.393
3	494.495,58 343.198,432	4	494.492,605 343.214,729	16.566
4	494.492,605 343.214,729	1	494.409,948 343.160,104	99.076

** Lungimile segmentelor sunt determinate în planul de proiecție Stereo 70 și sunt rotunjite la 1 milimetru.

*** Distanţa dintre puncte este formată din segmente cumulate ce sunt mai mici decât valoarea 1 milimetru.

Neutilizabil în Circuitul
Civil



DATE DESPRE IMOBILUL NR. 16045

Oficiul de Cadastru și Publicitate Imobiliară ARGES
Biroul de Cadastru și Publicitate Imobiliară Costesti

A. Partea I. Descrierea imobilului

TEREN Intravilan

Adresa: Loc. Buzoesti, Nr. 164, Jud. Arges

Nr. Crt	Nr cadastral Nr. topografic	Suprafața* (mp)	Observații / Referințe
A1		513	Sector cadastral:51 Teren imprejmuit;

B. Partea II. Proprietari și acte

Inscrieri privitoare la dreptul de proprietate și alte drepturi reale		Referințe
/		
Act Notarial nr. 1.937, din 08/08/2002 emis de BNP DANCIU ILIE;		
B1	Intabulare, drept de PROPRIETATE, dobandit prin Conventie, cota actuala 1/1, cota initiala 1/1 1) STANCU CORNEL, căsătorit cu 2) STANCU HERMINA	A1

C. Partea III. SARCINI

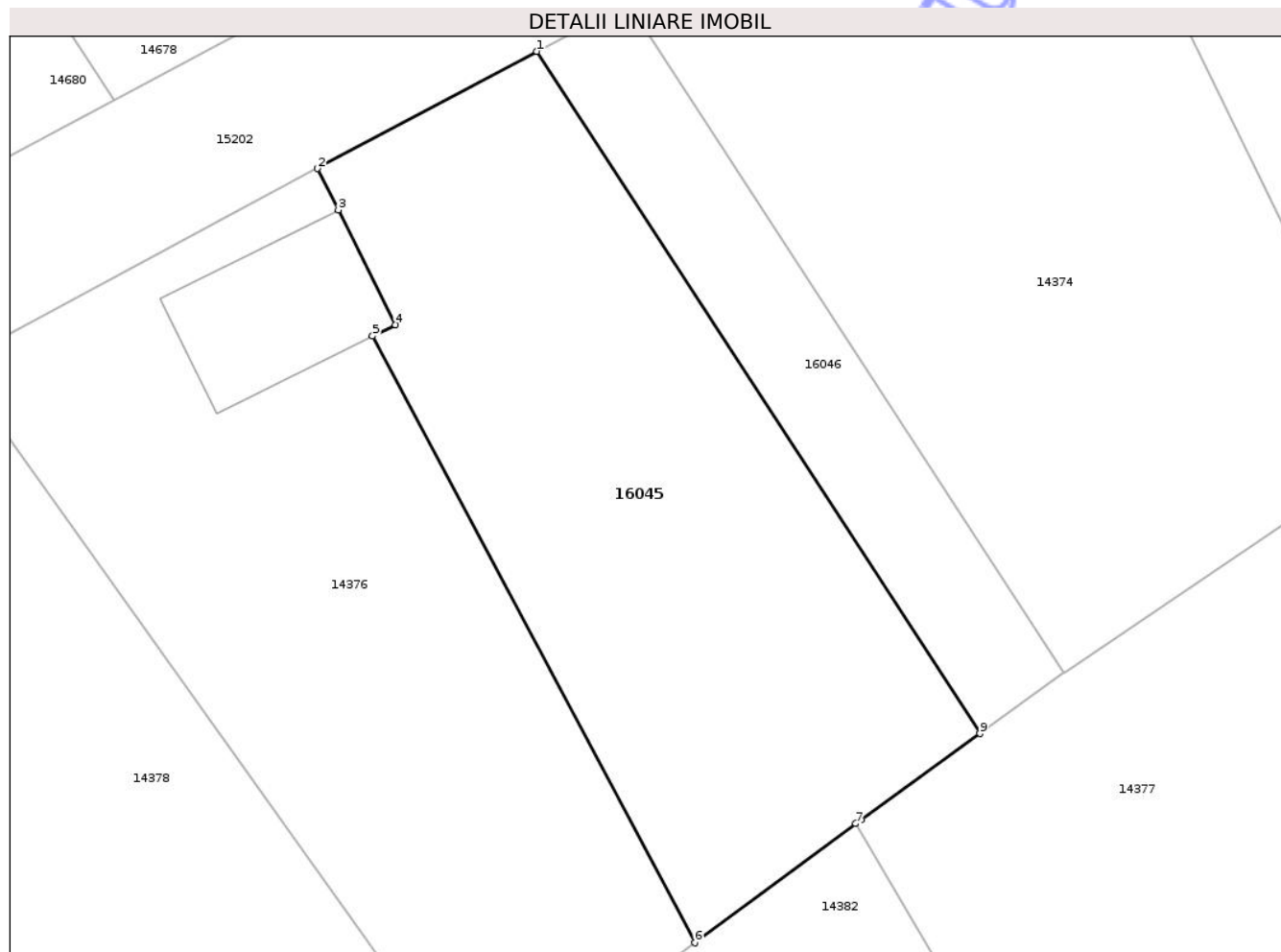
Inscrieri privind dezmembramintele dreptului de proprietate, drepturi reale de garanție și sarcini		Referințe
/		
Act Notarial nr. 1.937, din 08/08/2002 emis de BNP DANCIU ILIE;		
C1	Intabulare, drept de UZUFRUCT VIAGER,, dobandit prin Conventie, cota actuala 1/1, cota initiala 1/1 1) STANCU VASILA, văduvă	A1

Anexa Nr. 1 La Partea I

Teren

Nr cadastral	Suprafața (mp)*	Observații / Referințe
	513	

* Suprafața este determinată în planul de proiecție Stereo 70.



Date referitoare la teren

Crt	Categorie folosință	Intra vilan	Suprafața (mp)	Tarla	Parcelă	Nr. topo	Observații / Referințe
1	arabil	DA	1	10	805,803,804	-	
2	curți constructii	DA	512	10	805,803,804	-	

Lungime Segmente

1) Valorile lungimilor segmentelor sunt obținute din proiecție în plan.

Punct început	X / Y	Punct sfârșit	X / Y	Lungime segment (** (m)
1	493.892,499 342.415,257	2	493.882,72 342.410,04	11.084
2	493.882,72 342.410,04	3	493.883,646 342.408,204	2.056
3	493.883,646 342.408,204	4	493.886,195 342.403,088	5.716
4	493.886,195 342.403,088	5	493.885,172 342.402,578	1.143

Punct început	X / Y	Punct sfârșit	X / Y	Lungime segment (** (m)
5	493.885,172 342.402,578	6	493.899,545 342.375,563	30.601
6	493.899,545 342.375,563	7	493.906,715 342.380,866	8.918
7	493.906,715 342.380,866	8	493.906,963 342.381,05	0.309
8	493.906,963 342.381,05	9	493.912,25 342.384,882	6.53
9	493.912,25 342.384,882	1	493.892,499 342.415,257	36.232

** Lungimile segmentelor sunt determinate în planul de proiecție Stereo 70 și sunt rotunjite la 1 milimetru.

*** Distanța dintre puncte este formată din segmente cumulate ce sunt mai mici decât valoarea 1 milimetru.

Neutilizabil în Circuitul Civil

**DATE DESPRE IMOBILUL NR. 16046**

Oficiul de Cadastru și Publicitate Imobiliară ARGES
Biroul de Cadastru și Publicitate Imobiliară Costesti

A. Partea I. Descrierea imobilului

TEREN Intravilan

Adresa: Loc. Buzoesti, Nr. 164, Jud. Arges

Nr. Crt	Nr cadastral Nr. topografic	Suprafața* (mp)	Observații / Referințe
A1		Din acte: 678 Masurata: 165	Sector cadastral:51 Teren imprejmuit;

B. Partea II. Proprietari și acte

Inscrieri privitoare la dreptul de proprietate și alte drepturi reale		Referințe
/		
Act Normativ nr. 39 960, din 18/04/1994 emis de CSJDAPT ARGES;		
B1	Intabulare, drept de PROPRIETATE, dobandit prin Reconstituire, cota actuala 1/1, cota initiala 1/1 1) STANCU ST. GHEORGHE	A1

C. Partea III. SARCINI .

Inscrieri privind dezmembramintele dreptului de proprietate, drepturi reale de garanție și sarcini	Referințe
NU SUNT	

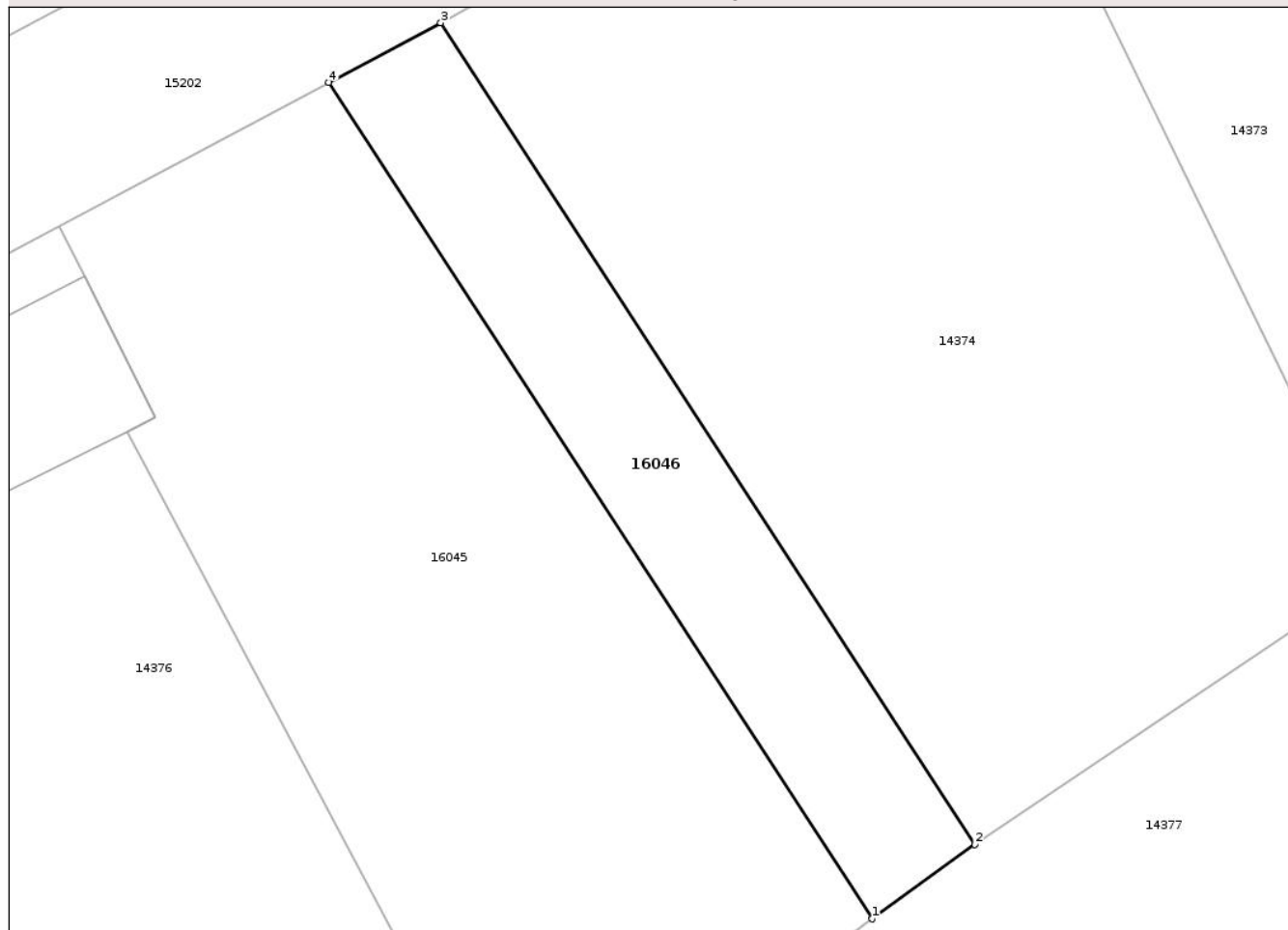
Anexa Nr. 1 La Partea I

Teren

Nr cadastral	Suprafaţa (mp)*	Observaţii / Referinţe
	Din acte: 678 Masurata: 165	

* Suprafaţa este determinată în planul de proiecţie Stereo 70.

DETALII LINIARE IMOBIL



Date referitoare la teren

Crt	Categorie folosinţă	Intra vilan	Suprafaţa (mp)	Tarla	Parcelă	Nr. topo	Observaţii / Referinţe
1	arabil	DA	165	10	805,803,804	-	

Lungime Segmente

1) Valorile lungimilor segmentelor sunt obţinute din proiecţie în plan.

Punct început	X / Y	Punct sfârşit	X / Y	Lungime segment (** (m)
1	493.912,25 342.384,882	2	493.915,974 342.387,582	4.6
2	493.915,974 342.387,582	3	493.896,567 342.417,428	35.601
3	493.896,567 342.417,428	4	493.892,499 342.415,257	4.611
4	493.892,499 342.415,257	1	493.912,25 342.384,882	36.232

** Lungimile segmentelor sunt determinate în planul de proiecţie Stereo 70 şi sunt rotunjite la 1 milimetru.

*** Distanţa dintre puncte este formată din segmente cumulate ce sunt mai mici decât valoarea 1 milimetru.

Neutilizabil în Circuitul
Civil

**DATE DESPRE IMOBILUL NR. 16047**

Oficiul de Cadastru și Publicitate Imobiliară ARGES
Biroul de Cadastru și Publicitate Imobiliară Costesti

A. Partea I. Descrierea imobilului

TEREN Intravilan

Adresa: Loc. Podeni, Str Salcamului, Nr. 144, Jud. Arges

Nr. Crt	Nr cadastral Nr. topografic	Suprafața* (mp)	Observații / Referințe
A1		225	Sector cadastral:51 Teren imprejmuit;

B. Partea II. Proprietari și acte

Inscrieri privitoare la dreptul de proprietate și alte drepturi reale		Referințe
/		
Hotarare Judecatoreasca nr. 968, din 18/09/2019 emis de JUDECATORIA COSTESTI;		
B1	Intabulare, drept de PROPRIETATE, dobandit prin lesire Din Indiviziune, cota actuala 1/3, cota initiala 1/3 1) MILITARU MARILENA DENISA	A1
B2	Intabulare, drept de PROPRIETATE, dobandit prin lesire Din Indiviziune, cota actuala 1/3, cota initiala 1/3 1) RADU ELENA	A1
B3	Intabulare, drept de PROPRIETATE, dobandit prin lesire Din Indiviziune, cota actuala 1/3, cota initiala 1/3 1) RADU EDUARD MITUȘ	A1

C. Partea III. SARCINI .

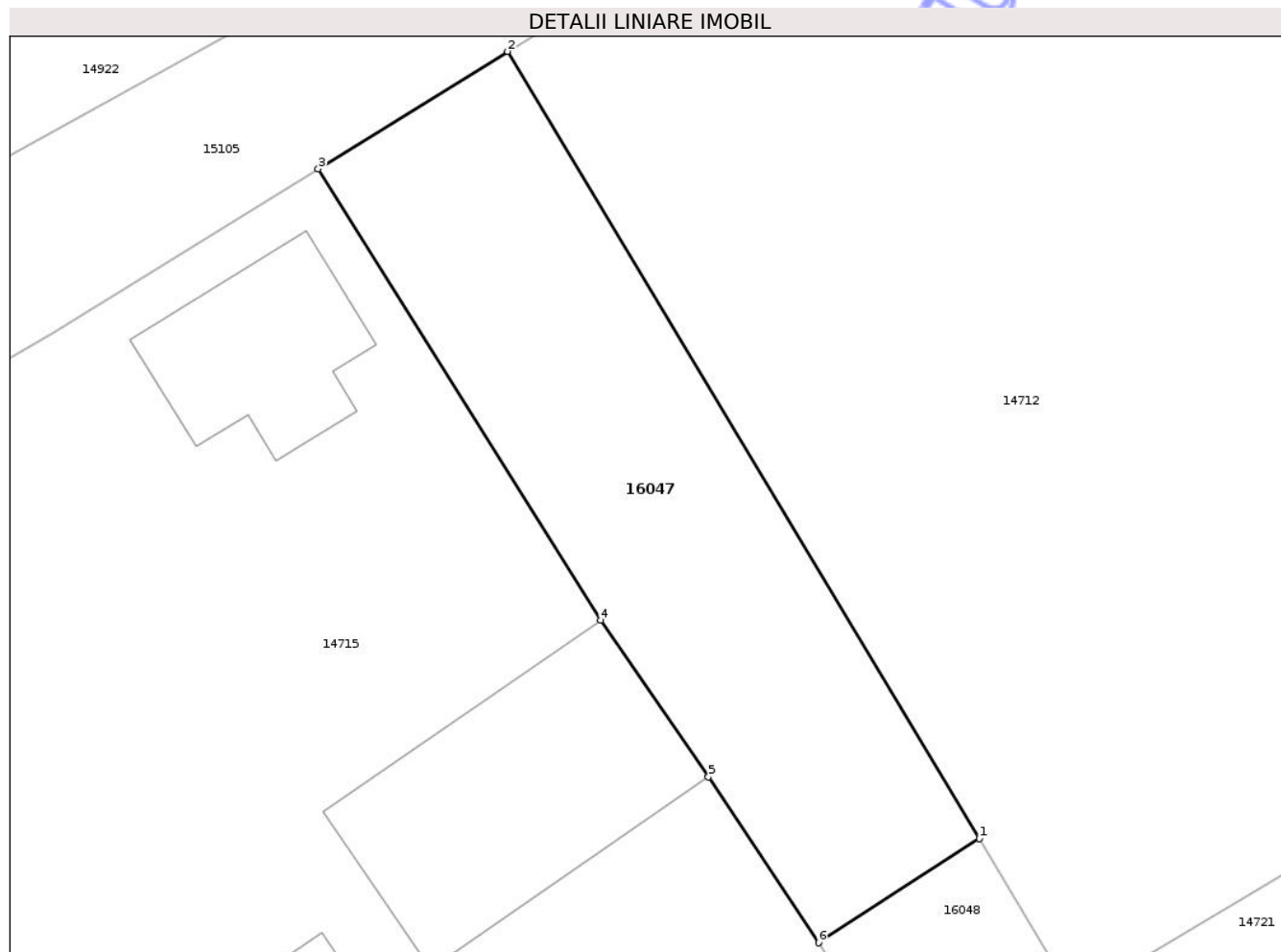
Inscrieri privind dezmembramintele dreptului de proprietate, drepturi reale de garanție și sarcini	Referințe
NU SUNT	

Anexa Nr. 1 La Partea I

Teren

Nr cadastral	Suprafața (mp)*	Observații / Referințe
	225	

* Suprafața este determinată în planul de proiecție Stereo 70.



Date referitoare la teren

Crt	Categorie folosință	Intra vilan	Suprafața (mp)	Tarla	Parcelă	Nr. topo	Observații / Referințe
1	arabil	DA	225	5	314, 315	-	

Lungime Segmente

1) Valorile lungimilor segmentelor sunt obținute din proiecție în plan.

Punct început	X / Y	Punct sfârșit	X / Y	Lungime segment (** (m)
1	492.878,579 343.118,55	2	492.862,488 343.145,369	31.276
2	492.862,488 343.145,369	3	492.856,029 343.141,369	7.597
3	492.856,029 343.141,369	4	492.865,663 343.125,993	18.145
4	492.865,663 343.125,993	5	492.869,34 343.120,658	6.479
5	492.869,34 343.120,658	6	492.873,096 343.115,006	6.786

Punct început	X / Y	Punct sfârșit	X / Y	Lungime segment (** (m)
6	492.873,096 343.115,006	1	492.878,579 343.118,55	6.529

** Lungimile segmentelor sunt determinate în planul de proiecție Stereo 70 și sunt rotunjite la 1 milimetru.

*** Distanța dintre puncte este formată din segmente cumulate ce sunt mai mici decât valoarea 1 milimetru.

Neutilizabil în Circuitul Civil

**DATE DESPRE IMOBILUL NR. 16048**

Oficiul de Cadastru și Publicitate Imobiliară ARGES
Biroul de Cadastru și Publicitate Imobiliară Costesti

A. Partea I. Descrierea imobilului

TEREN Intravilan

Adresa: Loc. Podeni, Str Salcamului, Nr. 144, Jud. Arges

Nr. Crt	Nr cadastral Nr. topografic	Suprafața* (mp)	Observații / Referințe
A1		41	Sector cadastral:51 Teren imprejmuit;

B. Partea II. Proprietari și acte

Inscrieri privitoare la dreptul de proprietate și alte drepturi reale	Referințe
/	
Act Notarial nr. 781, din 08/04/1999 emis de BIN DANCIU ILIE;	
B1 Intabulare, drept de PROPRIETATE, dobandit prin Conventie, cota actuala 1/1, cota initiala 1/1 1) IVAN CONSTANTIN	A1

C. Partea III. SARCINI .

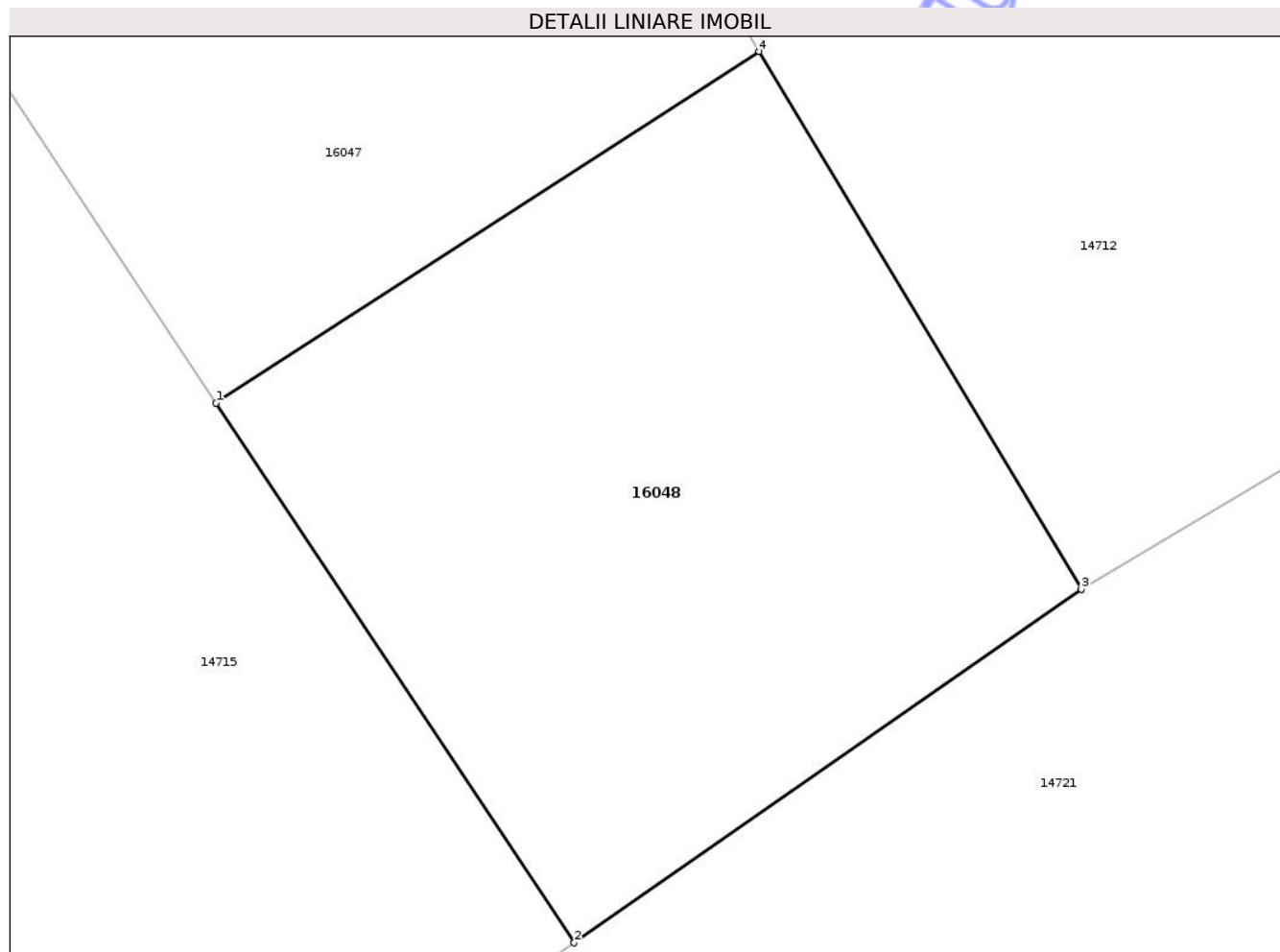
Inscrieri privind dezmembramintele dreptului de proprietate, drepturi reale de garanție și sarcini	Referințe
NU SUNT	

Anexa Nr. 1 La Partea I

Teren

Nr cadastral	Suprafața (mp)*	Observații / Referințe
	41	

* Suprafața este determinată în planul de proiecție Stereo 70.



Date referitoare la teren

Crt	Categorie folosință	Intra vilan	Suprafața (mp)	Tarla	Parcelă	Nr. topo	Observații / Referințe
1	arabil	DA	41	5	314,313,315,316	-	

Lungime Segmente

1) Valorile lungimilor segmentelor sunt obținute din proiecție în plan.

Punct început	X / Y	Punct sfârșit	X / Y	Lungime segment (** (m)
1	492.873,096 343.115,006	2	492.876,713 343.109,564	6.534
2	492.876,713 343.109,564	3	492.881,832 343.113,129	6.238
3	492.881,832 343.113,129	4	492.878,579 343.118,55	6.322
4	492.878,579 343.118,55	1	492.873,096 343.115,006	6.529

** Lungimile segmentelor sunt determinate în planul de proiecţie Stereo 70 şi sunt rotunjite la 1 milimetru.

*** Distanţa dintre puncte este formată din segmente cumulate ce sunt mai mici decât valoarea 1 milimetru.

Neutilizabil în Circuitul
Civil

**DATE DESPRE IMOBILUL NR. 16049**

Oficiul de Cadastru și Publicitate Imobiliară ARGES
Biroul de Cadastru și Publicitate Imobiliară Costesti

A. Partea I. Descrierea imobilului

TEREN Extravilan

Adresa: Jud. Arges

Nr. Crt	Nr cadastral Nr. topografic	Suprafața* (mp)	Observații / Referințe
A1		3.470	Sector cadastral:39 Teren neimprejmuit;

B. Partea II. Proprietari și acte

Inscrieri privitoare la dreptul de proprietate și alte drepturi reale	Referințe
/	
Act Notarial nr. 125, din 11/03/2003 emis de BIN DANCIU ILIE;	
B1	A1
Intabulare, drept de PROPRIETATE, dobandit prin Iesire Din Indiviziune, cota actuala 1/1, cota initiala 1/1 1) ARGESANU IOANA	

C. Partea III. SARCINI .

Inscrieri privind dezmembramintele dreptului de proprietate, drepturi reale de garanție și sarcini	Referințe
NU SUNT	

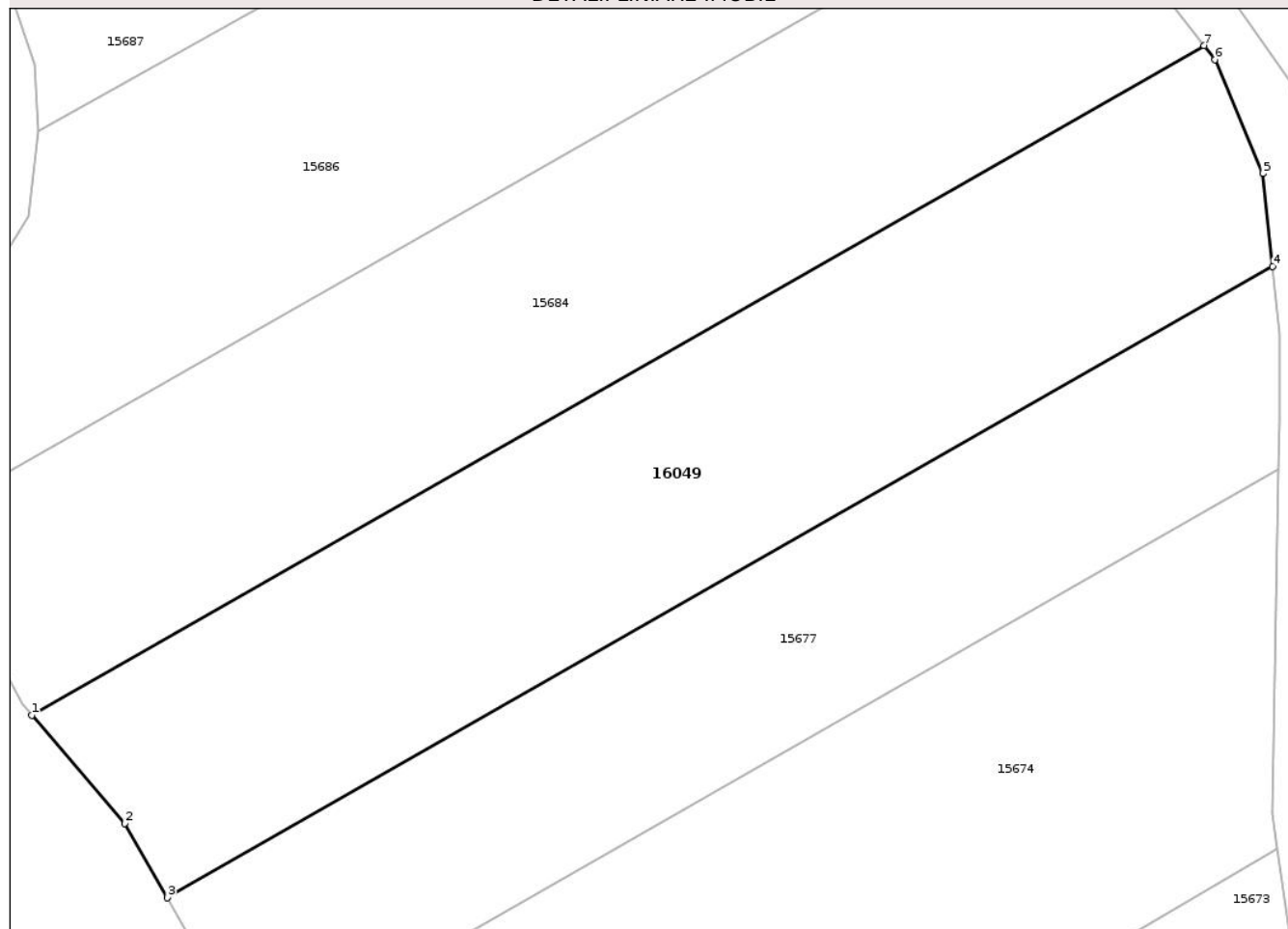
Anexa Nr. 1 La Partea I

Teren

Nr cadastral	Suprafața (mp)*	Observații / Referințe
	3.470	

* Suprafața este determinată în planul de proiecție Stereo 70.

DETALII LINIARE IMOBIL



Date referitoare la teren

Crt	Categorie folosință	Intra vilan	Suprafața (mp)	Tarla	Parcelă	Nr. topo	Observații / Referințe
1	arabil	NU	3.470	62	775	-	In act P 775/6

Lungime Segmente

1) Valorile lungimilor segmentelor sunt obținute din proiecție în plan.

Punct început	X / Y	Punct sfârșit	X / Y	Lungime segment (** (m)
1	493.047,852 344.152,247	2	493.057,904 344.140,553	15.421
2	493.057,904 344.140,553	3	493.062,523 344.132,544	9.245
3	493.062,523 344.132,544	4	493.181,975 344.200,709	137.533
4	493.181,975 344.200,709	5	493.180,915 344.210,749	10.096
5	493.180,915 344.210,749	6	493.175,732 344.223,038	13.337

Punct început	X / Y	Punct sfârșit	X / Y	Lungime segment (** (m)
6	493.175,732 344.223,038	7	493.174,558 344.224,551	1.915
7	493.174,558 344.224,551	1	493.047,852 344.152,247	145.884

** Lungimile segmentelor sunt determinate în planul de proiecție Stereo 70 și sunt rotunjite la 1 milimetru.

*** Distanța dintre puncte este formată din segmente cumulate ce sunt mai mici decât valoarea 1 milimetru.

Neutilizabil în Circuitul Civil

**DATE DESPRE IMOBILUL NR. 16050**

Oficiul de Cadastru și Publicitate Imobiliară ARGES
Biroul de Cadastru și Publicitate Imobiliară Costesti

A. Partea I. Descrierea imobilului

TEREN Intravilan

Adresa: Loc. Podeni, Jud. Arges

Nr. Crt	Nr cadastral Nr. topografic	Suprafața* (mp)	Observații / Referințe
A1		633	Sector cadastral:51 Teren imprejmuit;

B. Partea II. Proprietari și acte

Inscrieri privitoare la dreptul de proprietate și alte drepturi reale		Referințe
/		
Hotarare Judecatoreasca nr. 489, din 09/05/2011 emis de JUDECĂTORIA COSTEȘTI;		
B1	Intabulare, drept de PROPRIETATE, dobandit prin Hotarare Judecatoreasca, cota actuala 1/1, cota initiala 1/1 1) CIOBANU FLORICA 2) CIOBANU NICOLAE	A1

C. Partea III. SARCINI .

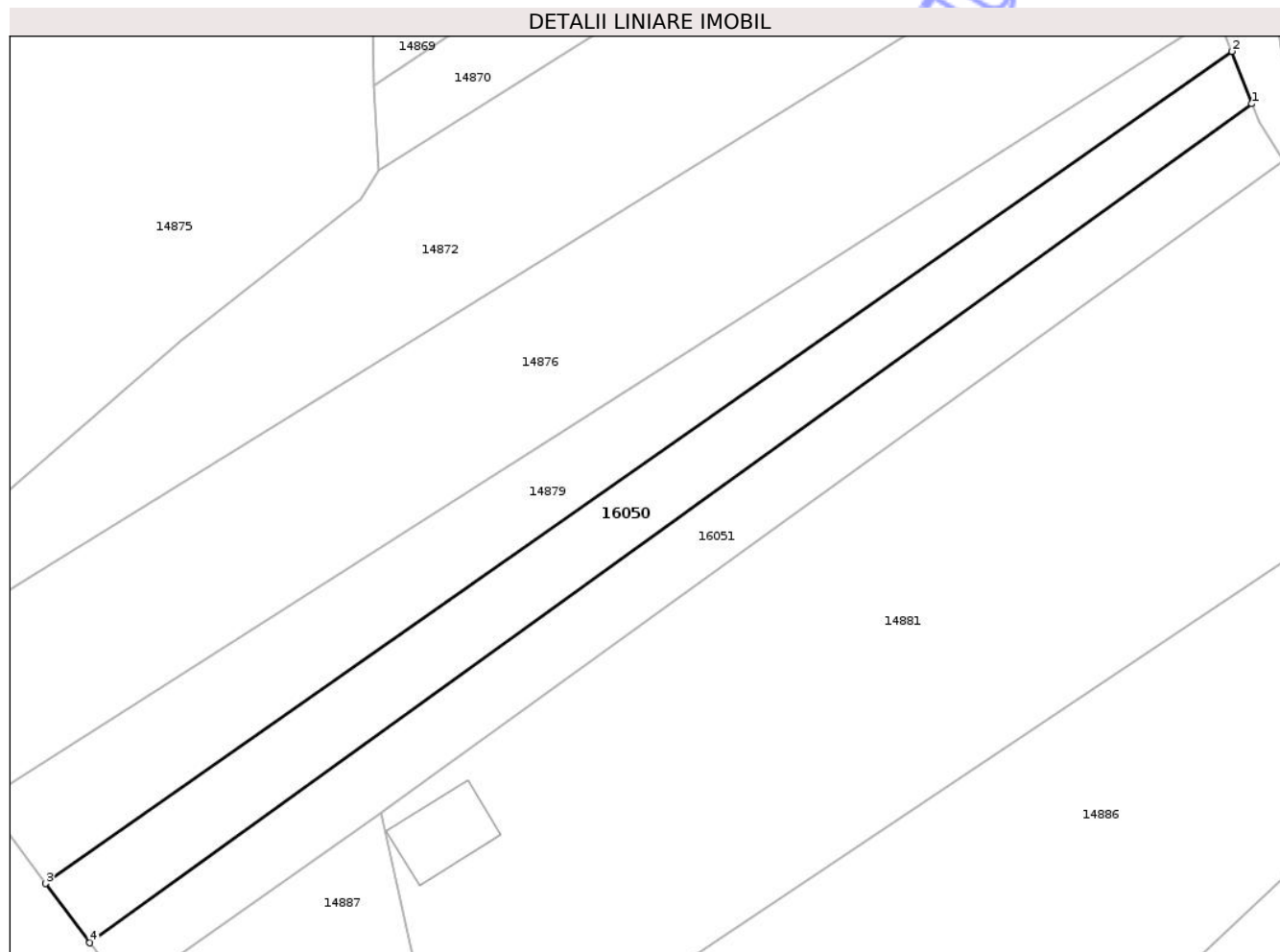
Inscrieri privind dezmembramintele dreptului de proprietate, drepturi reale de garanție și sarcini	Referințe
NU SUNT	

Anexa Nr. 1 La Partea I

Teren

Nr cadastral	Suprafața (mp)*	Observații / Referințe
	633	

* Suprafața este determinată în planul de proiecție Stereo 70.



Date referitoare la teren

Crt	Categorie folosință	Intra vilan	Suprafața (mp)	Tarla	Parcelă	Nr. topo	Observații / Referințe
1	arabil	DA	633	3	170	-	

Lungime Segmente

1) Valorile lungimilor segmentelor sunt obținute din proiecție în plan.

Punct început	X / Y	Punct sfârșit	X / Y	Lungime segment (** (m)
1	492.985,634 343.458,755	2	492.983,98 343.463,089	4.639
2	492.983,98 343.463,089	3	492.885,636 343.394,179	120.084
3	492.885,636 343.394,179	4	492.889,284 343.389,276	6.111
4	492.889,284 343.389,276	1	492.985,634 343.458,755	118.788

** Lungimile segmentelor sunt determinate în planul de proiecție Stereo 70 și sunt rotunjite la 1 milimetru.

*** Distanţa dintre puncte este formată din segmente cumulate ce sunt mai mici decât valoarea 1 milimetru.

Neutilizabil în Circuitul
Civil

**DATE DESPRE IMOBILUL NR. 16051**

Oficiul de Cadastru și Publicitate Imobiliară ARGES
Biroul de Cadastru și Publicitate Imobiliară Costesti

A. Partea I. Descrierea imobilului

TEREN Intravilan

Adresa: Loc. Podeni, Jud. Arges

Nr. Crt	Nr cadastral Nr. topografic	Suprafața* (mp)	Observații / Referințe
A1		Din acte: 1.899 Masurata: 633	Sector cadastral:51 Teren imprejmuit;

B. Partea II. Proprietari și acte

Inscrieri privitoare la dreptul de proprietate și alte drepturi reale		Referințe
/		
Act Administrativ nr. 32584, din 22/12/1993 emis de CJSDPAT ARGES;		
B1	Intabulare, drept de PROPRIETATE, dobandit prin Reconstituire, cota actuala 1/1, cota initiala 1/1 1) BĂLAN FLOAREA	A1

C. Partea III. SARCINI .

Inscrieri privind dezmembramintele dreptului de proprietate, drepturi reale de garanție și sarcini	Referințe
NU SUNT	

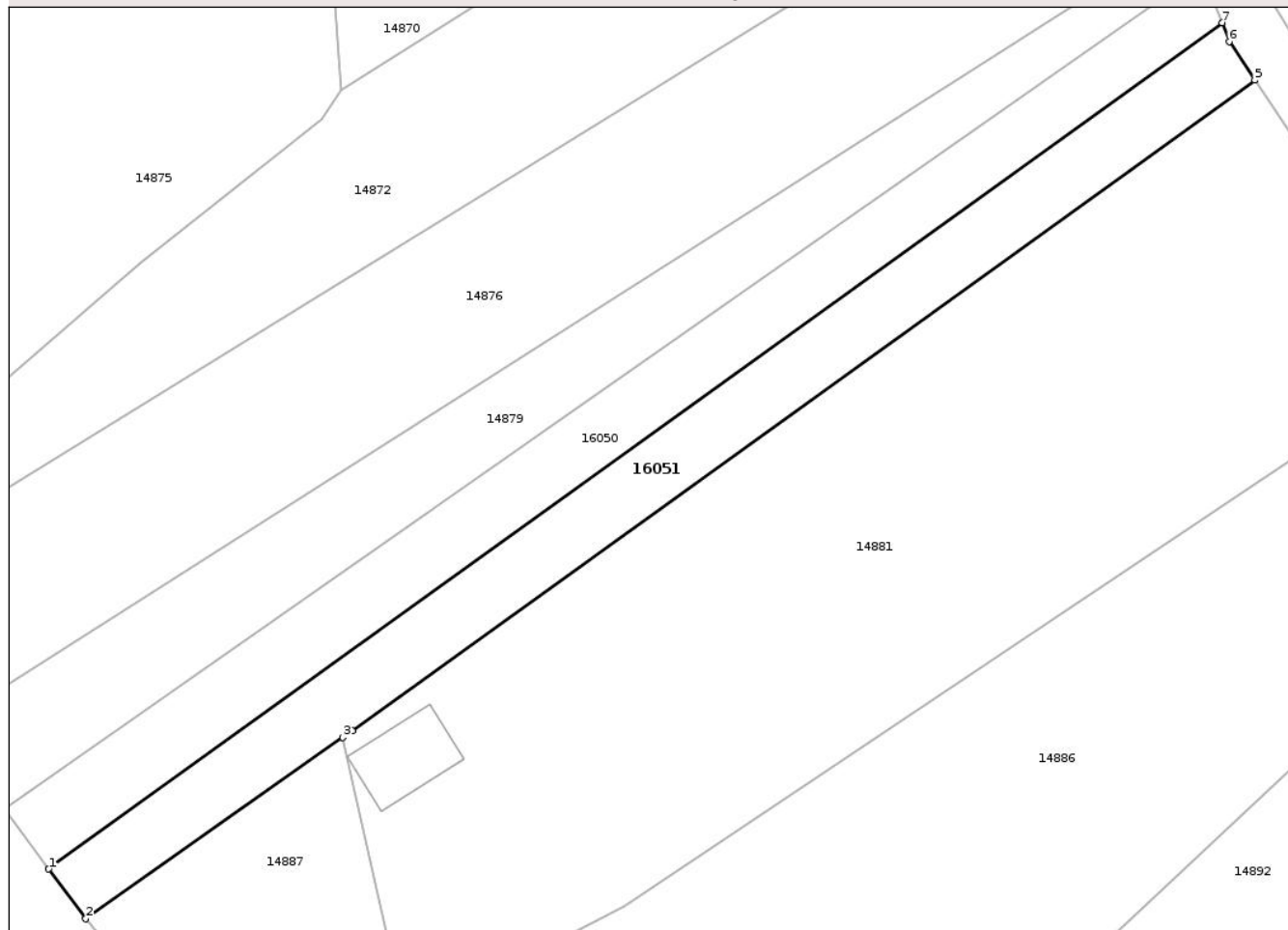
Anexa Nr. 1 La Partea I

Teren

Nr cadastral	Suprafața (mp)*	Observații / Referințe
	Din acte: 1.899 Masurata: 633	

* Suprafața este determinată în planul de proiecție Stereo 70.

DETALII LINIARE IMOBIL



Date referitoare la teren

Crt	Categorie folosință	Intra vilan	Suprafața (mp)	Tarla	Parcelă	Nr. topo	Observații / Referințe
1	arabil	DA	633	3	170	-	

Lungime Segmente

1) Valorile lungimilor segmentelor sunt obținute din proiecție în plan.

Punct început	X / Y	Punct sfârșit	X / Y	Lungime segment (** (m)
1	492.889,284 343.389,276	2	492.892,323 343.385,191	5.091
2	492.892,323 343.385,191	3	492.913,439 343.400,071	25.832
3	492.913,439 343.400,071	4	492.914,205 343.400,611	0.937
4	492.914,205 343.400,611	5	492.988,312 343.454,051	91.366
5	492.988,312 343.454,051	6	492.986,219 343.457,221	3.799

Punct început	X / Y	Punct sfârșit	X / Y	Lungime segment (** (m)
6	492.986,219 343.457,221	7	492.985,634 343.458,755	1.642
7	492.985,634 343.458,755	1	492.889,284 343.389,276	118.788

** Lungimile segmentelor sunt determinate în planul de proiecție Stereo 70 și sunt rotunjite la 1 milimetru.

*** Distanța dintre puncte este formată din segmente cumulate ce sunt mai mici decât valoarea 1 milimetru.

Neutilizabil în Circuitul Civil

**DATE DESPRE IMOBILUL NR. 16052**

Oficiul de Cadastru și Publicitate Imobiliară ARGES
Biroul de Cadastru și Publicitate Imobiliară Costesti

A. Partea I. Descrierea imobilului

TEREN Extravilan

Adresa: Jud. Arges

Nr. Crt	Nr cadastral Nr. topografic	Suprafața* (mp)	Observații / Referințe
A1		2.445	Sector cadastral:39 Teren neimprejmuit;

B. Partea II. Proprietari și acte

Inscrieri privitoare la dreptul de proprietate și alte drepturi reale	Referințe
/	
Act Notarial nr. 618, din 25/11/2004 emis de BIN GRECU CARMEN;	
B1	A1
Intabulare, drept de PROPRIETATE, dobandit prin Iesire Din Indiviziune, cota actuala 1/1, cota initiala 1/1	
1) STĂNESCU ALEXANDRA	

C. Partea III. SARCINI .

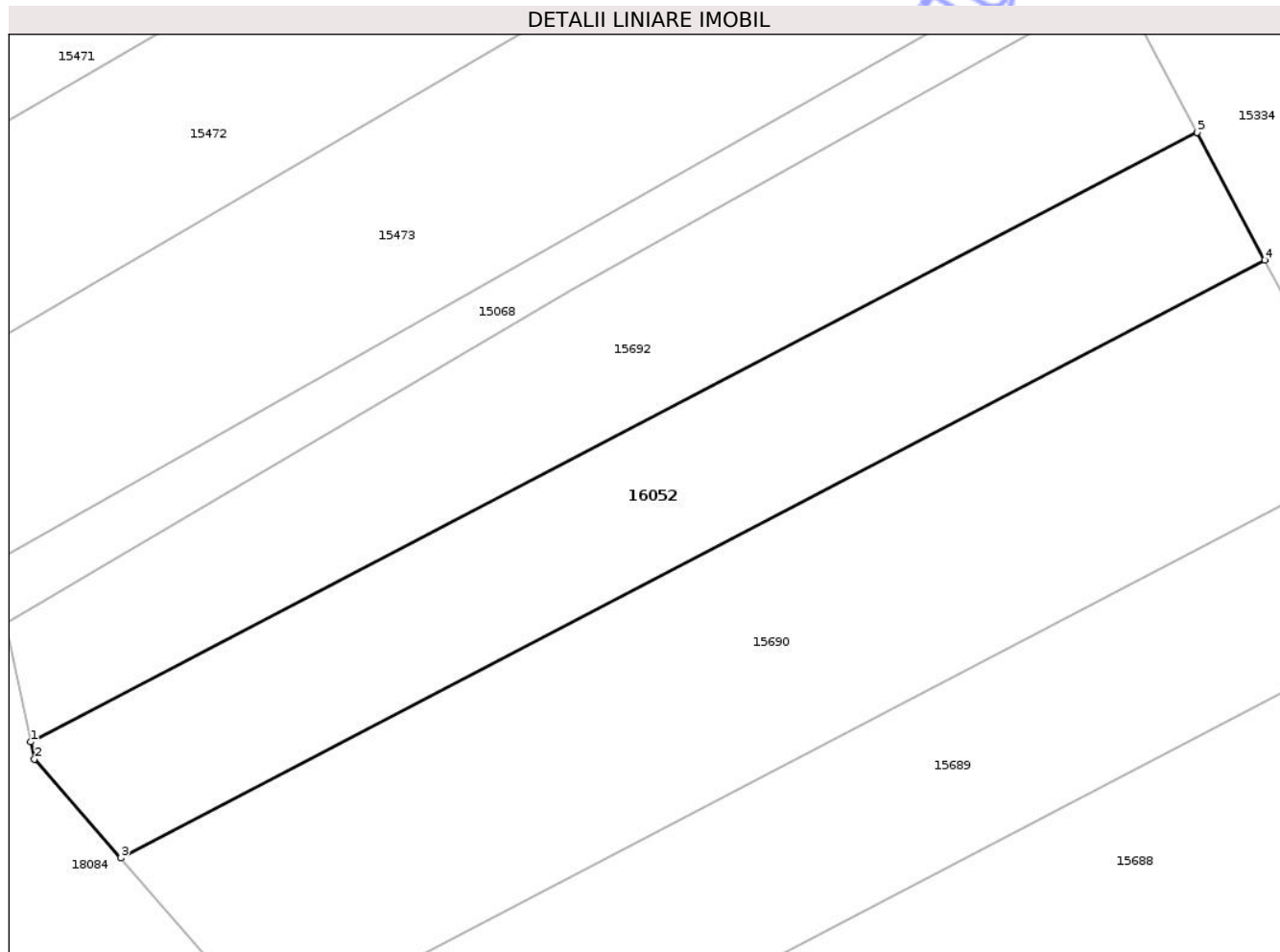
Inscrieri privind dezmembramintele dreptului de proprietate, drepturi reale de garanție și sarcini	Referințe
NU SUNT	

Anexa Nr. 1 La Partea I

Teren

Nr cadastral	Suprafața (mp)*	Observații / Referințe
	2.445	

* Suprafața este determinată în planul de proiecție Stereo 70.



Date referitoare la teren

Crt	Categorie folosință	Intra vilan	Suprafața (mp)	Tarla	Parcelă	Nr. topo	Observații / Referințe
1	arabil	NU	2.445	62	775	-	In act P 775/1

Lungime Segmente

1) Valorile lungimilor segmentelor sunt obținute din proiecție în plan.

Punct început	X / Y	Punct sfârșit	X / Y	Lungime segment (** (m)
1	492.956,925 344.325,918	2	492.957,348 344.323,957	2.006
2	492.957,348 344.323,957	3	492.967,169 344.312,723	14.922
3	492.967,169 344.312,723	4	493.097,36 344.380,695	146.867
4	493.097,36 344.380,695	5	493.089,67 344.395,223	16.438
5	493.089,67 344.395,223	1	492.956,925 344.325,918	149.748

** Lungimile segmentelor sunt determinate în planul de proiecție Stereo 70 și sunt rotunjite la 1 milimetru.

*** Distanța dintre puncte este formată din segmente cumulate ce sunt mai mici decât valoarea 1 milimetru.

Neutilizabil în Circuitul
Civil

**DATE DESPRE IMOBILUL NR. 16053**

Oficiul de Cadastru și Publicitate Imobiliară ARGES
Biroul de Cadastru și Publicitate Imobiliară Costesti

A. Partea I. Descrierea imobilului

TEREN Intravilan

Adresa: Loc. Bujoreni, Nr. 10, Jud. Arges

Nr. Crt	Nr cadastral Nr. topografic	Suprafața* (mp)	Observații / Referințe
A1		Din acte: 4.012 Masurata: 483	Sector cadastral:39 Teren imprejmuit;

Construcții

Crt	Nr cadastral Nr. topografic	Adresa	Observații / Referințe
A1.1		Loc. Bujoreni, Nr. 10, Jud. Arges	Nr. niveluri:2; S. construita la sol:127 mp;

B. Partea II. Proprietari și acte

Inscrieri privitoare la dreptul de proprietate și alte drepturi reale		Referințe
/		
Act Administrativ nr. 58462, din 05/12/1994 emis de CJSDPAT ARGES;		
B1	Intabulare, drept de PROPRIETATE, dobandit prin Reconstituire, cota actuala 1/1, cota initiala 1/1 1) MARIN D CONSTANTIN	A1
Act Administrativ nr. Adeverinta nr. 7870, din 26/08/2025 emis de PRIMĂRIA COMUNEI BUZOESTI;		
B2	Intabulare, drept de PROPRIETATE, dobandit prin Construire, cota actuala 1/1, cota initiala 1/1 1) MARIN D CONSTANTIN	A1.1

C. Partea III. SARCINI .

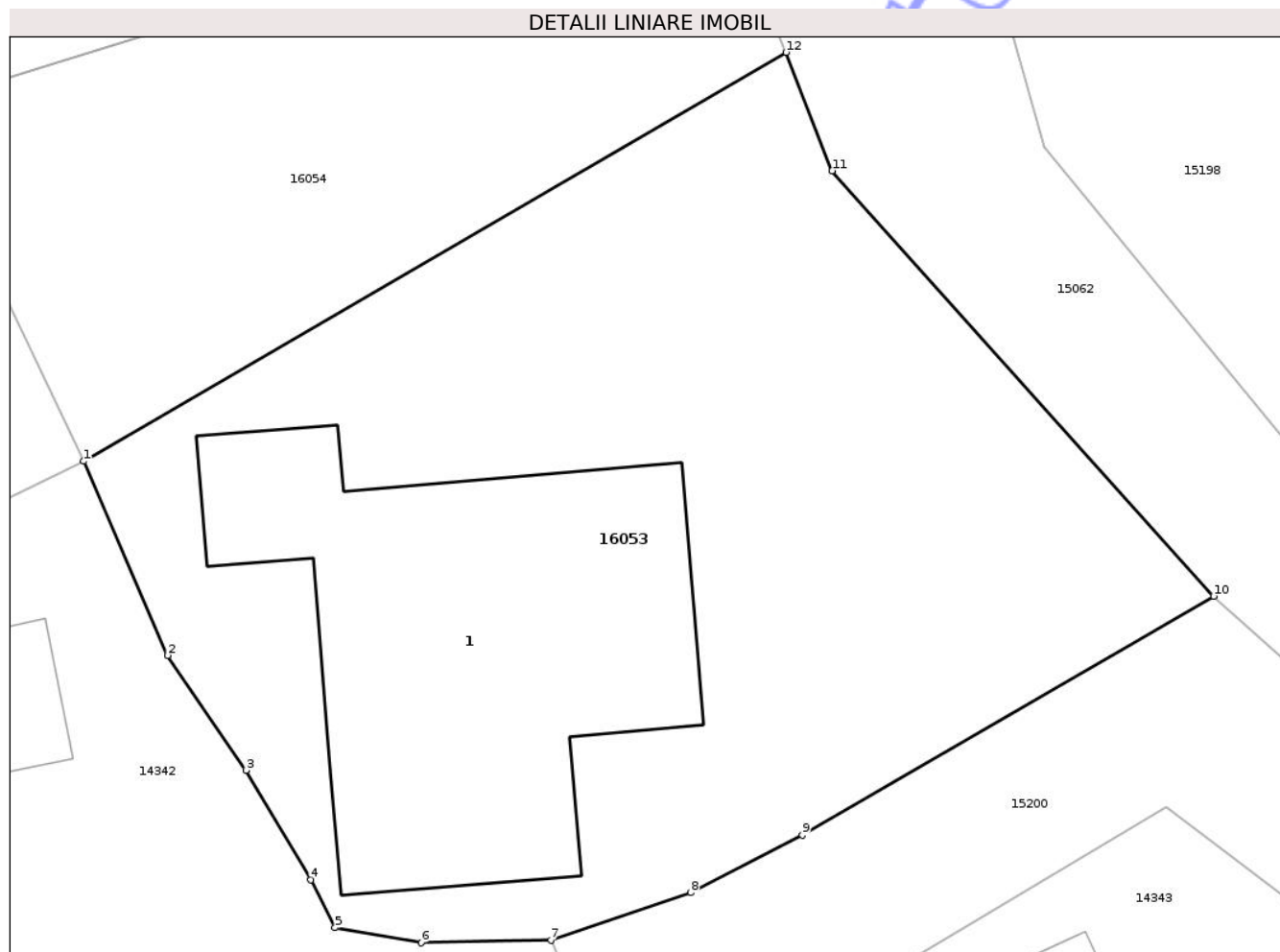
Inscrieri privind dezmembramintele dreptului de proprietate, drepturi reale de garanție și sarcini	Referințe
NU SUNT	

Anexa Nr. 1 La Partea I

Teren

Nr cadastral	Suprafața (mp)*	Observații / Referințe
	Din acte: 4.012 Masurata: 483	

* Suprafața este determinată în planul de proiecție Stereo 70.



Date referitoare la teren

Crt	Categorie folosință	Intra vilan	Suprafața (mp)	Tarla	Parcelă	Nr. topo	Observații / Referințe
1	curți constructii	DA	69	10	212-213	-	In act P 212-213,215
2	arabil	DA	414	10	215	-	In act P 212-213,215

Date referitoare la construcții

Crt	Număr	Destinație construcție	Supraf. (mp)	Situație juridică	Observații / Referințe
A1.1		construcții de locuințe	127	Cu acte	Nr. niveluri:2; S. construita la sol:127 mp;

Lungime Segmente

1) Valorile lungimilor segmentelor sunt obținute din proiecție în plan.

Punct început	X / Y	Punct sfârșit	X / Y	Lungime segment (** (m)
1	493.139,151 344.641,611	2	493.141,597 344.635,949	6.168
2	493.141,597 344.635,949	3	493.143,878 344.632,597	4.054

Punct început	X / Y	Punct sfârşit	X / Y	Lungime segment (** (m)
3	493.143,878 344.632,597	4	493.145,774 344.629,409	3.709
4	493.145,774 344.629,409	5	493.146,478 344.628,004	1.572
5	493.146,478 344.628,004	6	493.148,989 344.627,568	2.549
6	493.148,989 344.627,568	7	493.152,774 344.627,649	3.786
7	493.152,774 344.627,649	8	493.156,844 344.629,028	4.297
8	493.156,844 344.629,028	9	493.160,107 344.630,71	3.671
9	493.160,107 344.630,71	10	493.172,102 344.637,675	13.871
10	493.172,102 344.637,675	11	493.160,982 344.650,087	16.665
11	493.160,982 344.650,087	12	493.159,634 344.653,537	3.704
12	493.159,634 344.653,537	1	493.139,151 344.641,611	23.702

** Lungimile segmentelor sunt determinate în planul de proiecţie Stereo 70 şi sunt rotunjite la 1 milimetru.

*** Distanţa dintre puncte este formată din segmente cumulate ce sunt mai mici decât valoarea 1 milimetru.

**DATE DESPRE IMOBILUL NR. 16054**

Oficiul de Cadastru și Publicitate Imobiliară ARGES
Biroul de Cadastru și Publicitate Imobiliară Costesti

A. Partea I. Descrierea imobilului

TEREN Intravilan

Adresa: Loc. Bujoreni, Nr. 10, Jud. Arges

Nr. Crt	Nr cadastral Nr. topografic	Suprafața* (mp)	Observații / Referințe
A1		Din acte: 558 Masurata: 433	Sector cadastral:39 Teren imprejmuit;

B. Partea II. Proprietari și acte

Inscrieri privitoare la dreptul de proprietate și alte drepturi reale		Referințe
/		
Act Normativ nr. 58462, din 05/12/1994 emis de CJS DAPT;		
B1	Intabulare, drept de PROPRIETATE, dobandit prin Reconstituire, cota actuala 1/1, cota initiala 1/1 1) MARIN D CONSTANTIN	A1

C. Partea III. SARCINI .

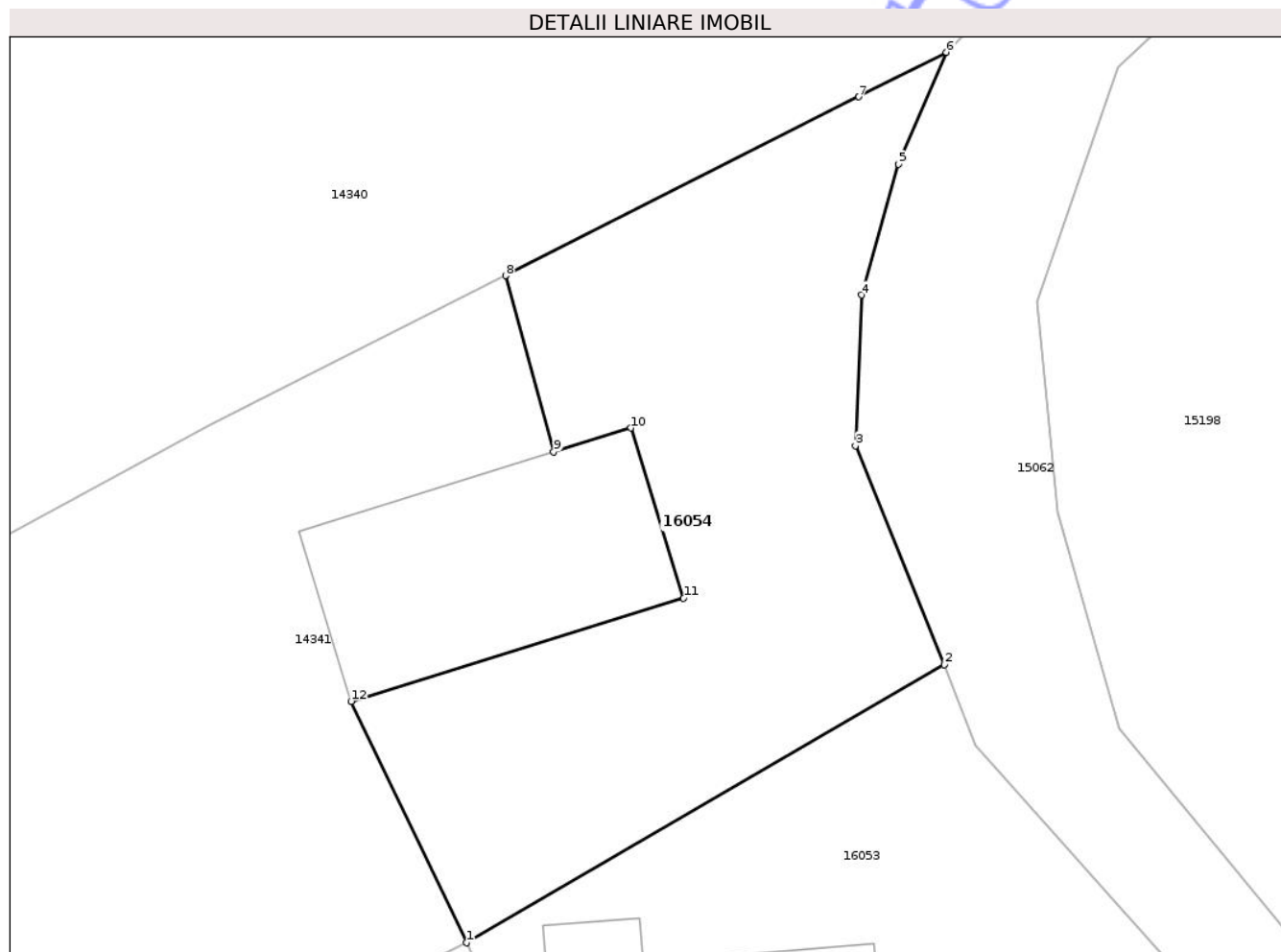
Inscrieri privind dezmembramintele dreptului de proprietate, drepturi reale de garanție și sarcini	Referințe
NU SUNT	

Anexa Nr. 1 La Partea I

Teren

Nr cadastral	Suprafața (mp)*	Observații / Referințe
	Din acte: 558 Masurata: 433	

* Suprafața este determinată în planul de proiecție Stereo 70.



Date referitoare la teren

Crt	Categorie folosință	Intra vilan	Suprafața (mp)	Tarla	Parcelă	Nr. topo	Observații / Referințe
1	arabil	DA	1	10	215	-	
2	curți constructii	DA	432	10	212-213,215	-	

Lungime Segmente

1) Valorile lungimilor segmentelor sunt obținute din proiecție în plan.

Punct început	X / Y	Punct sfârșit	X / Y	Lungime segment (** (m)
1	493.139,151 344.641,611	2	493.159,634 344.653,537	23.702
2	493.159,634 344.653,537	3	493.155,833 344.662,928	10.131
3	493.155,833 344.662,928	4	493.156,088 344.669,389	6.466
4	493.156,088 344.669,389	5	493.157,679 344.674,991	5.824

Punct început	X / Y	Punct sfârșit	X / Y	Lungime segment (** (m)
5	493.157,679 344.674,991	6	493.159,726 344.679,792	5.219
6	493.159,726 344.679,792	7	493.155,977 344.677,887	4.205
7	493.155,977 344.677,887	8	493.140,828 344.670,219	16.979
8	493.140,828 344.670,219	9	493.142,892 344.662,661	7.835
9	493.142,892 344.662,661	10	493.146,202 344.663,687	3.465
10	493.146,202 344.663,687	11	493.148,465 344.656,384	7.646
11	493.148,465 344.656,384	12	493.134,202 344.651,965	14.932
12	493.134,202 344.651,965	1	493.139,151 344.641,611	11.476

** Lungimile segmentelor sunt determinate în planul de proiecție Stereo 70 și sunt rotunjite la 1 milimetru.

*** Distanța dintre puncte este formată din segmente cumulate ce sunt mai mici decât valoarea 1 milimetru.

**DATE DESPRE IMOBILUL NR. 16055**

Oficiul de Cadastru și Publicitate Imobiliară ARGES
Biroul de Cadastru și Publicitate Imobiliară Costesti

A. Partea I. Descrierea imobilului

TEREN Intravilan

Adresa: Loc. Vulpesti, Nr. 308, Jud. Arges

Nr. Crt	Nr cadastral Nr. topografic	Suprafața* (mp)	Observații / Referințe
A1		Din acte: 308 Masurata: 250	Sector cadastral:38 Teren imprejmuit;

Construcții

Crt	Nr cadastral Nr. topografic	Adresa	Observații / Referințe
A1.1		Loc. Vulpesti, Nr. 308, Jud. Arges	Nr. niveluri:1; S. construita la sol:53 mp;
A1.2		Loc. Vulpesti, Nr. 308, Jud. Arges	Nr. niveluri:1; S. construita la sol:32 mp;

B. Partea II. Proprietari și acte

Inscrieri privitoare la dreptul de proprietate și alte drepturi reale		Referințe
/		
Act Notarial nr. 749, din 26/03/2015 emis de NP Carmen Grecu;		
B1	Intabulare, drept de PROPRIETATE, dobandit prin lesire Din Indiviziune, cota actuala 1/4, cota initiala 1/4 1) CONSTANTIN ILEANA	A1, A1.1, A1.2
B2	Intabulare, drept de PROPRIETATE, dobandit prin lesire Din Indiviziune, cota actuala 1/4, cota initiala 1/4 1) CIOBANU FLOAREA-FELICIA	A1, A1.1, A1.2

C. Partea III. SARCINI .

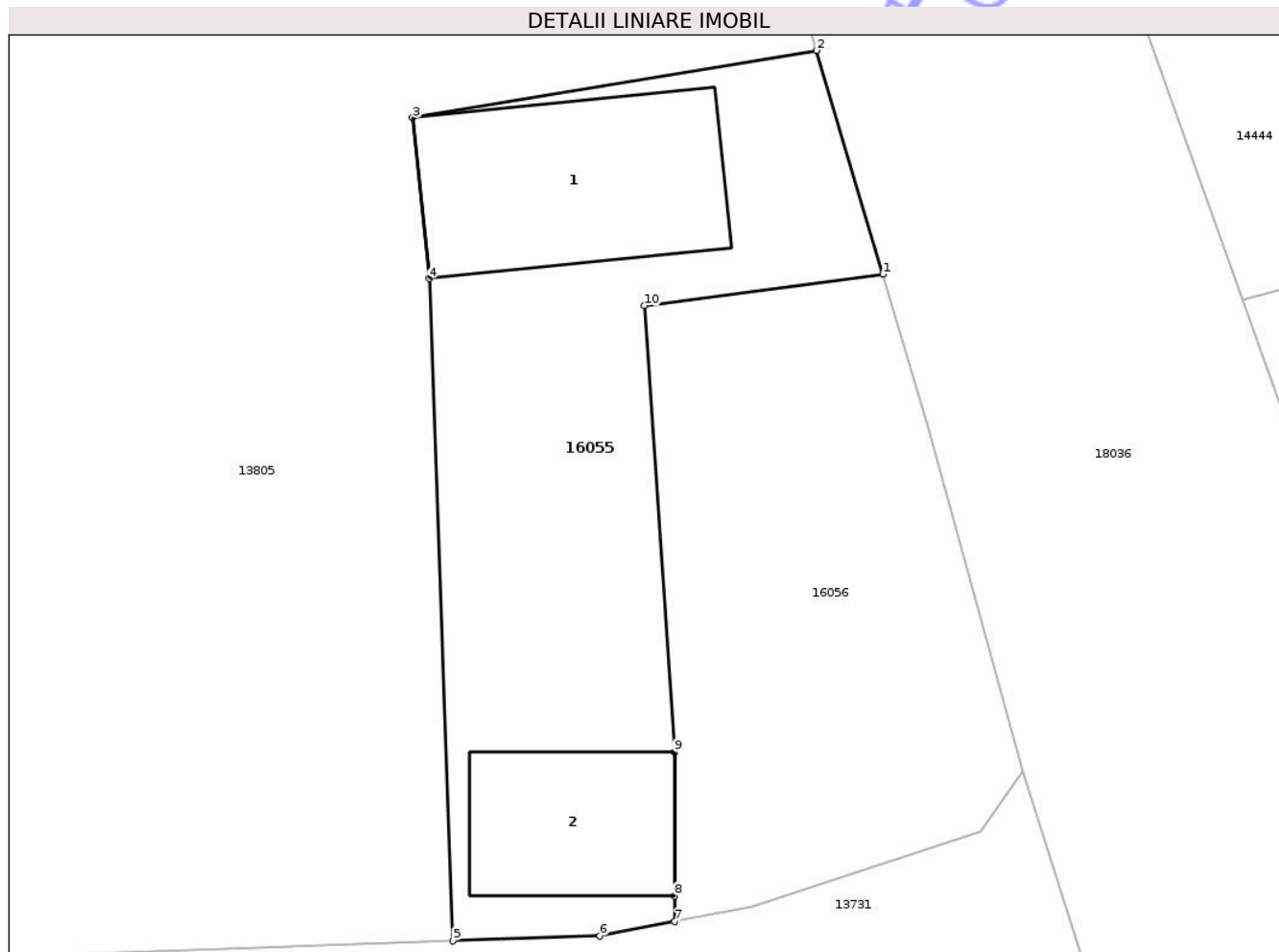
Inscrieri privind dezmembramintele dreptului de proprietate, drepturi reale de garanție și sarcini	Referințe
NU SUNT	

Anexa Nr. 1 La Partea I

Teren

Nr cadastral	Suprafața (mp)*	Observații / Referințe
	Din acte: 308 Masurata: 250	

* Suprafața este determinată în planul de proiecție Stereo 70.



Date referitoare la teren

Crt	Categorie folosință	Intra vilan	Suprafața (mp)	Tarla	Parcelă	Nr. topo	Observații / Referințe
1	arabil	DA	1	33	-	-	In act P 1331,1330-1332
2	curți construcții	DA	249	33	1330-1332,1331	-	In act P 1331,1330-1332

Date referitoare la construcții

Crt	Număr	Destinație construcție	Supraf. (mp)	Situație juridică	Observații / Referințe
A1.1		construcții de locuințe	53	Cu acte	Nr. niveluri:1; S. construita la sol:53 mp;
A1.2		construcții anexa	32	Cu acte	Nr. niveluri:1; S. construita la sol:32 mp;

Lungime Segmente

1) Valorile lungimilor segmentelor sunt obținute din proiecție în plan.

Punct început	X / Y	Punct sfârșit	X / Y	Lungime segment (** (m)
1	494.709,581 344.027,072	2	494.707,423 344.034,392	7.631
2	494.707,423 344.034,392	3	494.694,196 344.032,185	13.41

Punct început	X / Y	Punct sfârșit	X / Y	Lungime segment (** (m)
3	494.694,196 344.032,185	4	494.694,735 344.026,922	5.291
4	494.694,735 344.026,922	5	494.695,506 344.005,251	21.685
5	494.695,506 344.005,251	6	494.700,32 344.005,42	4.817
6	494.700,32 344.005,42	7	494.702,775 344.005,889	2.499
7	494.702,775 344.005,889	8	494.702,762 344.006,72	0.831
8	494.702,762 344.006,72	9	494.702,762 344.011,435	4.715
9	494.702,762 344.011,435	10	494.701,782 344.026,039	14.637
10	494.701,782 344.026,039	1	494.709,581 344.027,072	7.867

** Lungimile segmentelor sunt determinate în planul de proiecție Stereo 70 și sunt rotunjite la 1 milimetru.

*** Distanța dintre puncte este formată din segmente cumulate ce sunt mai mici decât valoarea 1 milimetru.

**DATE DESPRE IMOBILUL NR. 16056**

Oficiul de Cadastru și Publicitate Imobiliară ARGES
Biroul de Cadastru și Publicitate Imobiliară Costesti

A. Partea I. Descrierea imobilului

TEREN Intravilan

Adresa: Loc. Vulpești, Nr. 308, Jud. Arges

Nr. Crt	Nr cadastral Nr. topografic	Suprafața* (mp)	Observații / Referințe
A1		Din acte: 225 Masurata: 190	Sector cadastral:38 Teren imprejmuit;

B. Partea II. Proprietari și acte

Inscrieri privitoare la dreptul de proprietate și alte drepturi reale		Referințe
/		
Act Notarial nr. 749, din 26/03/2015 emis de BIN CARMEN GRECU;		
B1	Intabulare, drept de PROPRIETATE, dobandit prin lesire Din Indiviziune, cota actuala 1/4, cota initiala 1/4 1) CONSTANTIN ILEANA	A1
B2	Intabulare, drept de PROPRIETATE, dobandit prin lesire Din Indiviziune, cota actuala 1/4, cota initiala 1/4 1) CONSTANTIN FLOAREA-FELICIA	A1
Act Normativ nr. 267, din 03/07/2015 emis de BIN CARMEN GRECU;		
B3	Intabulare, drept de PROPRIETATE, dobandit prin lesire Din Indiviziune, cota actuala 2/4, cota initiala 2/4 1) CIOBANU BADEA	A1

C. Partea III. SARCINI .

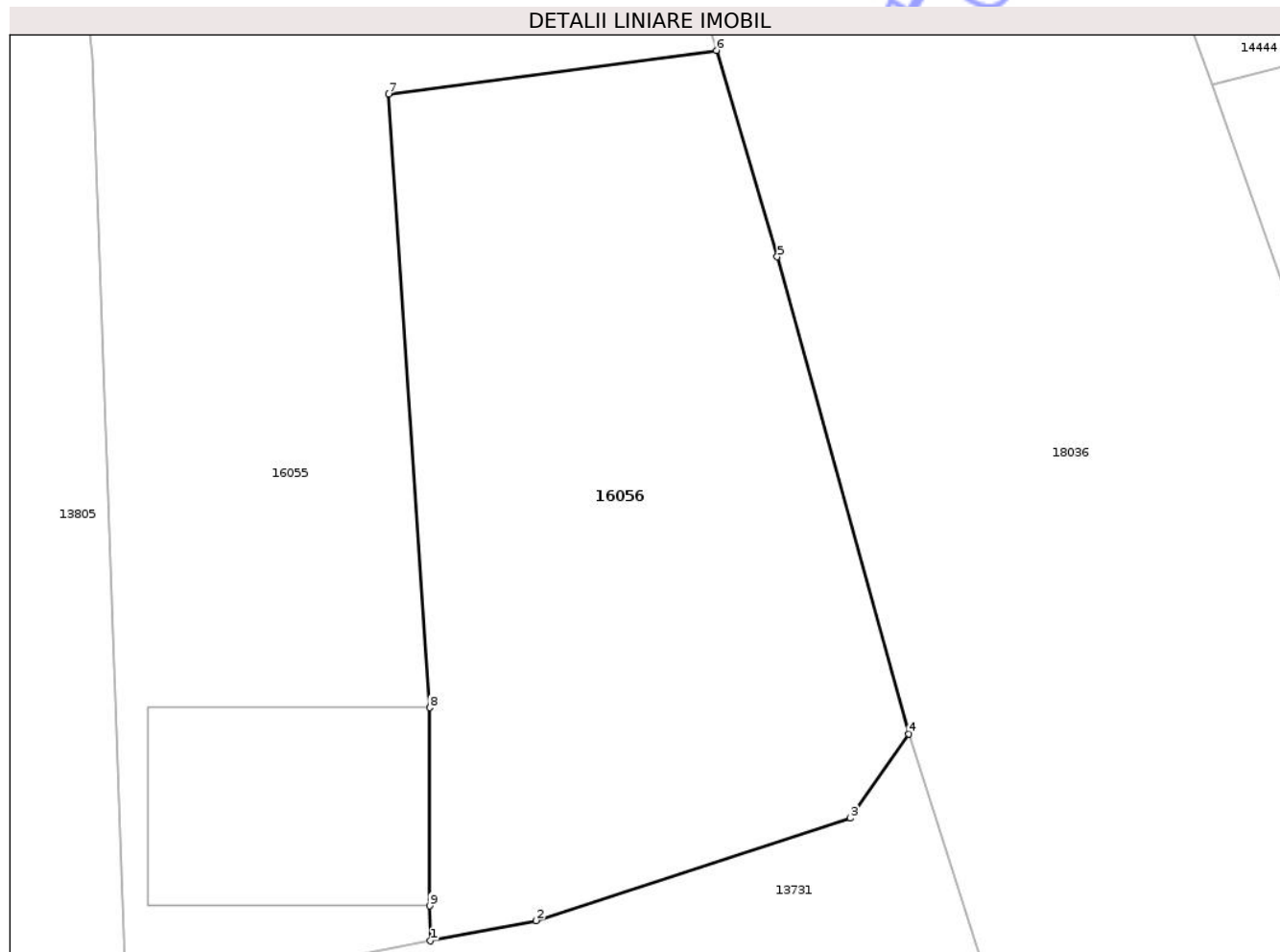
Inscrieri privind dezmembramintele dreptului de proprietate, drepturi reale de garanție și sarcini	Referințe
NU SUNT	

Anexa Nr. 1 La Partea I

Teren

Nr cadastral	Suprafața (mp)*	Observații / Referințe
	Din acte: 225 Masurata: 190	

* Suprafața este determinată în planul de proiecție Stereo 70.



Date referitoare la teren

Crt	Categorie folosință	Intra vilan	Suprafața (mp)	Tarla	Parcelă	Nr. topo	Observații / Referințe
1	arabil	DA	1	33	-	-	In act P 1331,1330-1332
2	curți constructii	DA	189	33	1330-1332,1331	-	In act P 1331,1330-1332

Lungime Segmente

1) Valorile lungimilor segmentelor sunt obținute din proiecție în plan.

Punct început	X / Y	Punct sfârșit	X / Y	Lungime segment (** (m)
1	494.702,775 344.005,889	2	494.705,29 344.006,37	2.561
2	494.705,29 344.006,37	3	494.712,77 344.008,81	7.868
3	494.712,77 344.008,81	4	494.714,16 344.010,81	2.436
4	494.714,16 344.010,81	5	494.711,03 344.022,16	11.774

Punct început	X / Y	Punct sfârșit	X / Y	Lungime segment (** (m)
5	494.711,03 344.022,16	6	494.709,581 344.027,072	5.121
6	494.709,581 344.027,072	7	494.701,782 344.026,039	7.867
7	494.701,782 344.026,039	8	494.702,762 344.011,435	14.637
8	494.702,762 344.011,435	9	494.702,762 344.006,72	4.715
9	494.702,762 344.006,72	1	494.702,775 344.005,889	0.831

** Lungimile segmentelor sunt determinate în planul de proiecție Stereo 70 și sunt rotunjite la 1 milimetru.

*** Distanța dintre puncte este formată din segmente cumulate ce sunt mai mici decât valoarea 1 milimetru.

Neutilizabil în Circuitul Civil

**DATE DESPRE IMOBILUL NR. 16064**

Oficiul de Cadastru și Publicitate Imobiliară ARGES
Biroul de Cadastru și Publicitate Imobiliară Costesti

A. Partea I. Descrierea imobilului

TEREN Intravilan

Adresa: Loc. Buzoesti, Nr. 113-114, Jud. Arges

Nr. Crt	Nr cadastral Nr. topografic	Suprafața* (mp)	Observații / Referințe
A1		1.520	Sector cadastral:51 Teren imprejmuit;

Construcții

Crt	Nr cadastral Nr. topografic	Adresa	Observații / Referințe
A1.1		Loc. Buzoesti, Nr. 113-114, Jud. Arges	Nr. niveluri:1; S. construita la sol:76 mp;

B. Partea II. Proprietari și acte

Inscrieri privitoare la dreptul de proprietate și alte drepturi reale	Referințe
/	
Act Notarial nr. 2560, din 10/09/1996 emis de BIN Danciu Ilie;	
B1	A1, A1.1
Intabulare, drept de PROPRIETATE, dobandit prin lesire Din Indiviziune, cota actuala 1/1, cota initiala 1/1 1) Dragomir Gheorghe, II	

C. Partea III. SARCINI .

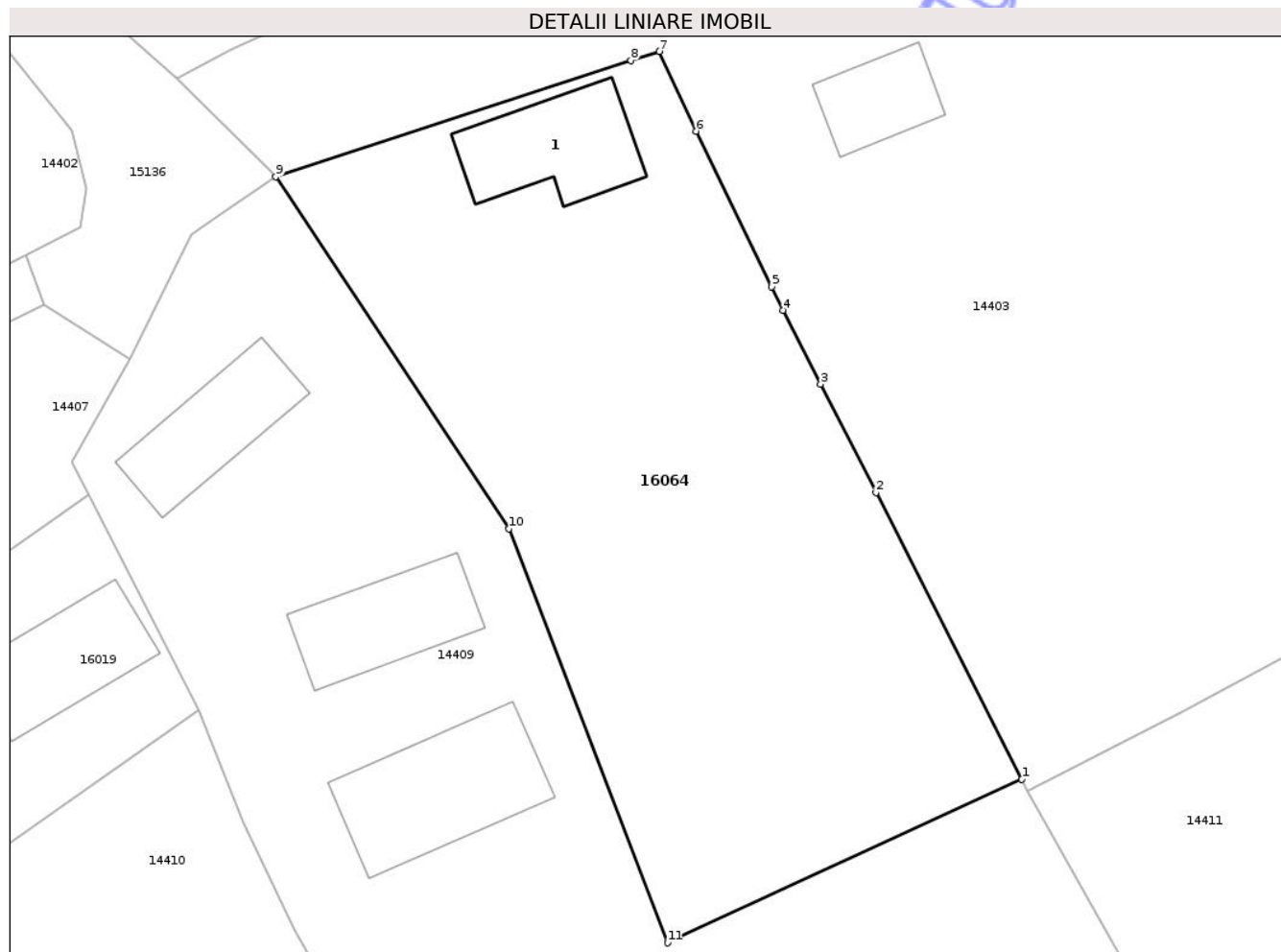
Inscrieri privind dezmembramintele dreptului de proprietate, drepturi reale de garanție și sarcini	Referințe
NU SUNT	

Anexa Nr. 1 La Partea I

Teren

Nr cadastral	Suprafața (mp)*	Observații / Referințe
	1.520	

* Suprafața este determinată în planul de proiecție Stereo 70.



Date referitoare la teren

Crt	Categorie folosință	Intra vilan	Suprafața (mp)	Tarla	Parcelă	Nr. topo	Observații / Referințe
1	arabil	DA	1	-	-	-	
2	arabil	DA	520	10	835/4,906/1,887,888,886,889	-	
3	arabil	DA	999	10	835/4,906/1,887,888,886,889	-	

Date referitoare la construcții

Crt	Număr	Destinație construcție	Supraf. (mp)	Situație juridică	Observații / Referințe
A1.1		construcții de locuințe	76	Cu acte	Nr. niveluri:1; S. construita la sol:76 mp;

Lungime Segmente

1) Valorile lungimilor segmentelor sunt obținute din proiecție în plan.

Punct început	X / Y	Punct sfârșit	X / Y	Lungime segment (** (m))
1	494.151,705 342.198,246	2	494.141,445 342.218,381	22.598

Punct început	X / Y	Punct sfârșit	X / Y	Lungime segment (** (m)
2	494.141,445 342.218,381	3	494.137,559 342.226,006	8.558
3	494.137,559 342.226,006	4	494.134,915 342.231,196	5.825
4	494.134,915 342.231,196	5	494.134,112 342.232,846	1.835
5	494.134,112 342.232,846	6	494.128,793 342.243,775	12.155
6	494.128,793 342.243,775	7	494.126,227 342.249,377	6.162
7	494.126,227 342.249,377	8	494.124,208 342.248,749	2.114
8	494.124,208 342.248,749	9	494.099,226 342.240,564	26.289
9	494.099,226 342.240,564	10	494.115,647 342.215,85	29.672
10	494.115,647 342.215,85	11	494.126,785 342.186,754	31.155
11	494.126,785 342.186,754	1	494.151,705 342.198,246	27.442

** Lungimile segmentelor sunt determinate în planul de proiecție Stereo 70 și sunt rotunjite la 1 milimetru.

*** Distanța dintre puncte este formată din segmente cumulate ce sunt mai mici decât valoarea 1 milimetru.

**DATE DESPRE IMOBILUL NR. 16061**

Oficiul de Cadastru și Publicitate Imobiliară ARGES
Biroul de Cadastru și Publicitate Imobiliară Costesti

A. Partea I. Descrierea imobilului

TEREN Necunoscut

Adresa: Loc. Bujoreni, Str Principala, Jud. Arges

Nr. Crt	Nr cadastral Nr. topografic	Suprafața* (mp)	Observații / Referințe
A1		Din acte: 7.049 Masurata: 1.670	Sector cadastral:39 Teren neimprejmuit;

B. Partea II. Proprietari și acte

Inscrieri privitoare la dreptul de proprietate și alte drepturi reale		Referințe
/		
Hotarare Judecatoreasca nr. 951, din 22/09/2010 emis de JUDECĂTORIA COSTEȘTI;		
B1	Intabulare, drept de PROPRIETATE, dobandit prin lesire Din Indiviziune, cota actuala 1/1, cota initiala 1/1 1) GHIȚĂ-VIȘINESCU ANA	A1

C. Partea III. SARCINI .

Inscrieri privind dezmembramintele dreptului de proprietate, drepturi reale de garanție și sarcini	Referințe
NU SUNT	

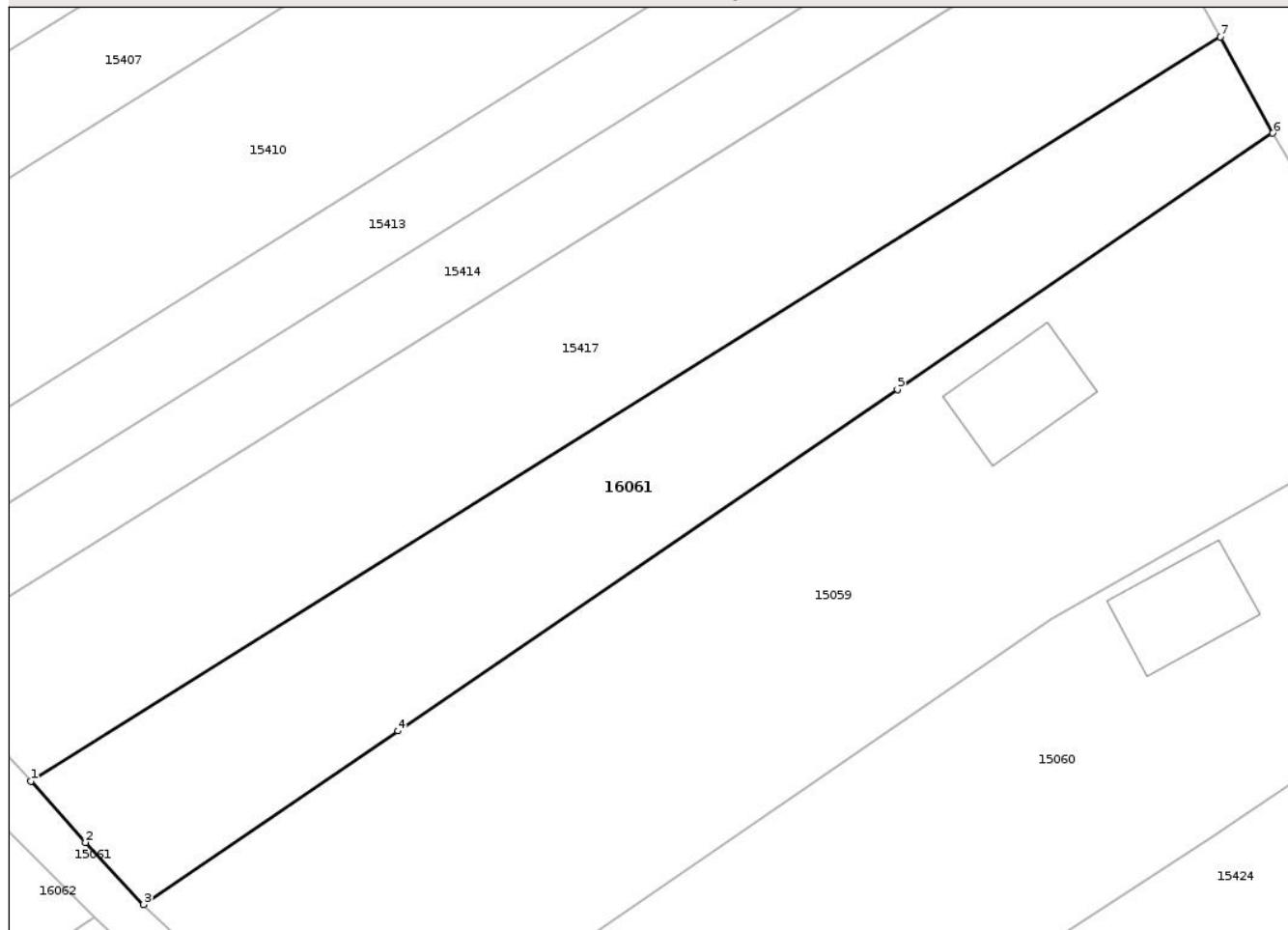
Anexa Nr. 1 La Partea I

Teren

Nr cadastral	Suprafața (mp)*	Observații / Referințe
	Din acte: 7.049 Masurata: 1.670	

* Suprafața este determinată în planul de proiecție Stereo 70.

DETALII LINIARE IMOBIL



Date referitoare la teren

Crt	Categorie folosință	Intra vilan	Suprafața (mp)	Tarla	Parcelă	Nr. topo	Observații / Referințe
1	arabil	DA	1.172	63	803	-	In act P 803/31-36
2	arabil	NU	498	63	803	-	In act P 803/31-36

Lungime Segmente

1) Valorile lungimilor segmentelor sunt obținute din proiecție în plan.

Punct început	X / Y	Punct sfârșit	X / Y	Lungime segment (** (m)
1	492.876,99 345.020,453	2	492.882,095 345.014,715	7.68
2	492.882,095 345.014,715	3	492.887,563 345.008,893	7.987
3	492.887,563 345.008,893	4	492.911,405 345.025,179	28.873
4	492.911,405 345.025,179	5	492.958,27 345.057,191	56.755

Punct început	X / Y	Punct sfârșit	X / Y	Lungime segment (** (m)
5	492.958,27 345.057,191	6	492.993,47 345.081,234	42.628
6	492.993,47 345.081,234	7	492.988,566 345.090,262	10.274
7	492.988,566 345.090,262	1	492.876,99 345.020,453	131.615

** Lungimile segmentelor sunt determinate în planul de proiecție Stereo 70 și sunt rotunjite la 1 milimetru.

*** Distanța dintre puncte este formată din segmente cumulate ce sunt mai mici decât valoarea 1 milimetru.

Neutilizabil în Circuitul Civil

**DATE DESPRE IMOBILUL NR. 16062**

Oficiul de Cadastru și Publicitate Imobiliară ARGES
Biroul de Cadastru și Publicitate Imobiliară Costesti

A. Partea I. Descrierea imobilului

TEREN Extravilan

Adresa: Jud. Arges

Nr. Crt	Nr cadastral Nr. topografic	Suprafața* (mp)	Observații / Referințe
A1		Din acte: 7.049 Masurata: 4.362	Sector cadastral:39 Teren neimprejmuit;

B. Partea II. Proprietari și acte

Inscrieri privitoare la dreptul de proprietate și alte drepturi reale		Referințe
/		
Hotarare Judecatoreasca nr. 951, din 22/09/2010 emis de JUDECĂTORIA COSTEȘTI;		
B1	Intabulare, drept de PROPRIETATE, dobandit prin lesire Din Indiviziune, cota actuala 1/1, cota initiala 1/1 1) GHIȚĂ-VIȘINESCU ANA	A1

C. Partea III. SARCINI .

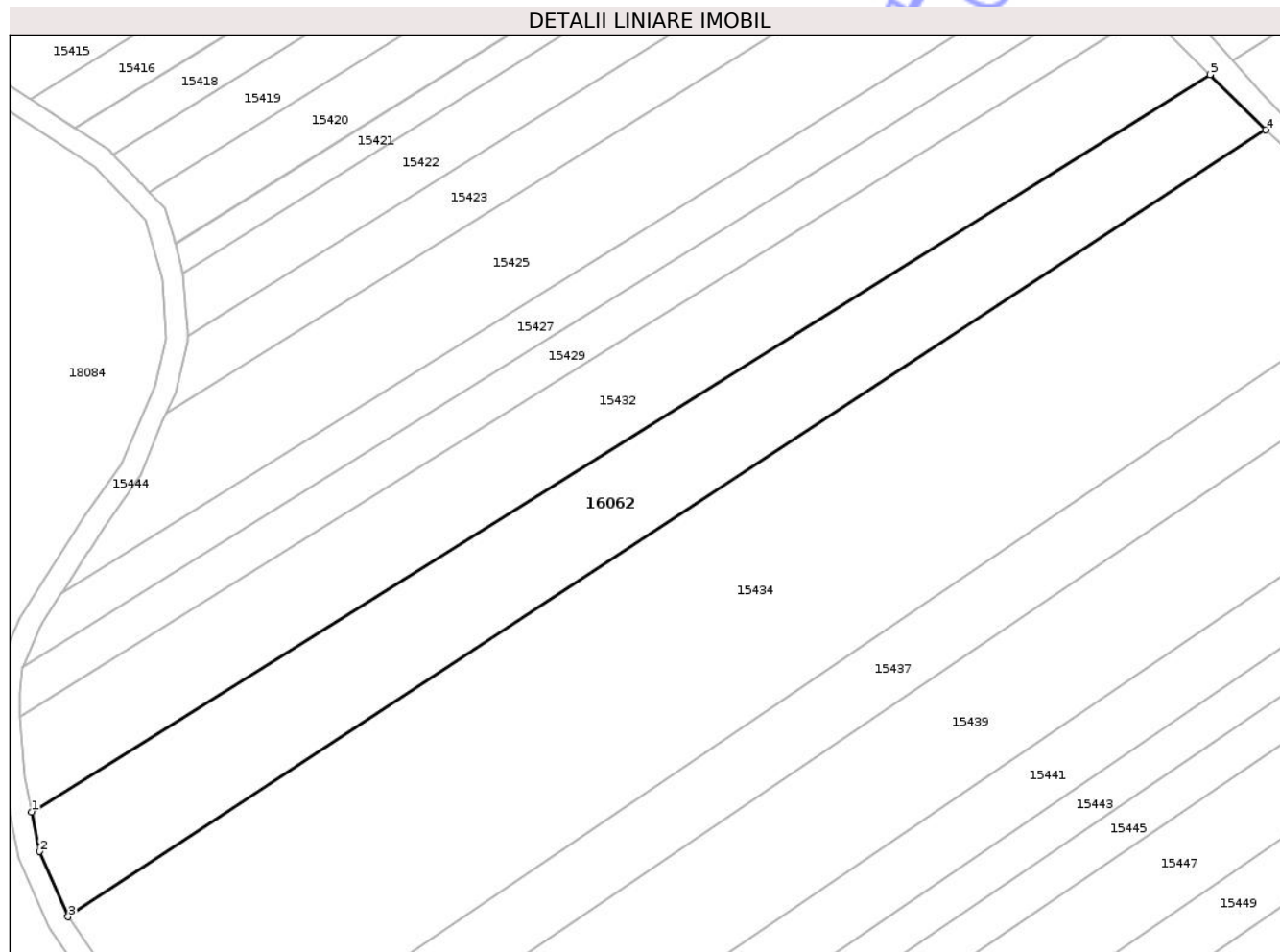
Inscrieri privind dezmembramintele dreptului de proprietate, drepturi reale de garanție și sarcini	Referințe
NU SUNT	

Anexa Nr. 1 La Partea I

Teren

Nr cadastral	Suprafața (mp)*	Observații / Referințe
	Din acte: 7.049 Masurata: 4.362	

* Suprafața este determinată în planul de proiecție Stereo 70.



Date referitoare la teren

Crt	Categorie folosință	Intra vilan	Suprafața (mp)	Tarla	Parcelă	Nr. topo	Observații / Referințe
1	arabil	NU	4.362	63	803	-	In act P 803/31-36

Lungime Segmente

1) Valorile lungimilor segmentelor sunt obținute din proiecție în plan.

Punct început	X / Y	Punct sfârșit	X / Y	Lungime segment (** (m)
1	492.657,414 344.883,075	2	492.658,856 344.875,837	7.38
2	492.658,856 344.875,837	3	492.664,072 344.863,905	13.022
3	492.664,072 344.863,905	4	492.882,951 345.007,7	261.887
4	492.882,951 345.007,7	5	492.872,766 345.017,81	14.351
5	492.872,766 345.017,81	1	492.657,414 344.883,075	254.028

** Lungimile segmentelor sunt determinate în planul de proiecţie Stereo 70 şi sunt rotunjite la 1 milimetru.

*** Distanţa dintre puncte este formată din segmente cumulate ce sunt mai mici decât valoarea 1 milimetru.

Neutilizabil în Circuitul
Civil

**DATE DESPRE IMOBILUL NR. 16063**

Oficiul de Cadastru și Publicitate Imobiliară ARGES
Biroul de Cadastru și Publicitate Imobiliară Costesti

A. Partea I. Descrierea imobilului

TEREN Extravilan

Adresa: Jud. Arges

Nr. Crt	Nr cadastral Nr. topografic	Suprafața* (mp)	Observații / Referințe
A1		Din acte: 2.500 Masurata: 1.989	Sector cadastral:41 Teren neimprejmuit;

B. Partea II. Proprietari și acte

Inscrieri privitoare la dreptul de proprietate și alte drepturi reale		Referințe
/		
Act Notarial nr. 505, din 02/11/2004 emis de BIN CARMEN GRECU;		
B1	Intabulare, drept de PROPRIETATE, dobandit prin lesire Din Indiviziune, cota actuala 1/1, cota initiala 1/1 1) STROE TEODORA	A1

C. Partea III. SARCINI .

Inscrieri privind dezmembramintele dreptului de proprietate, drepturi reale de garanție și sarcini	Referințe
NU SUNT	

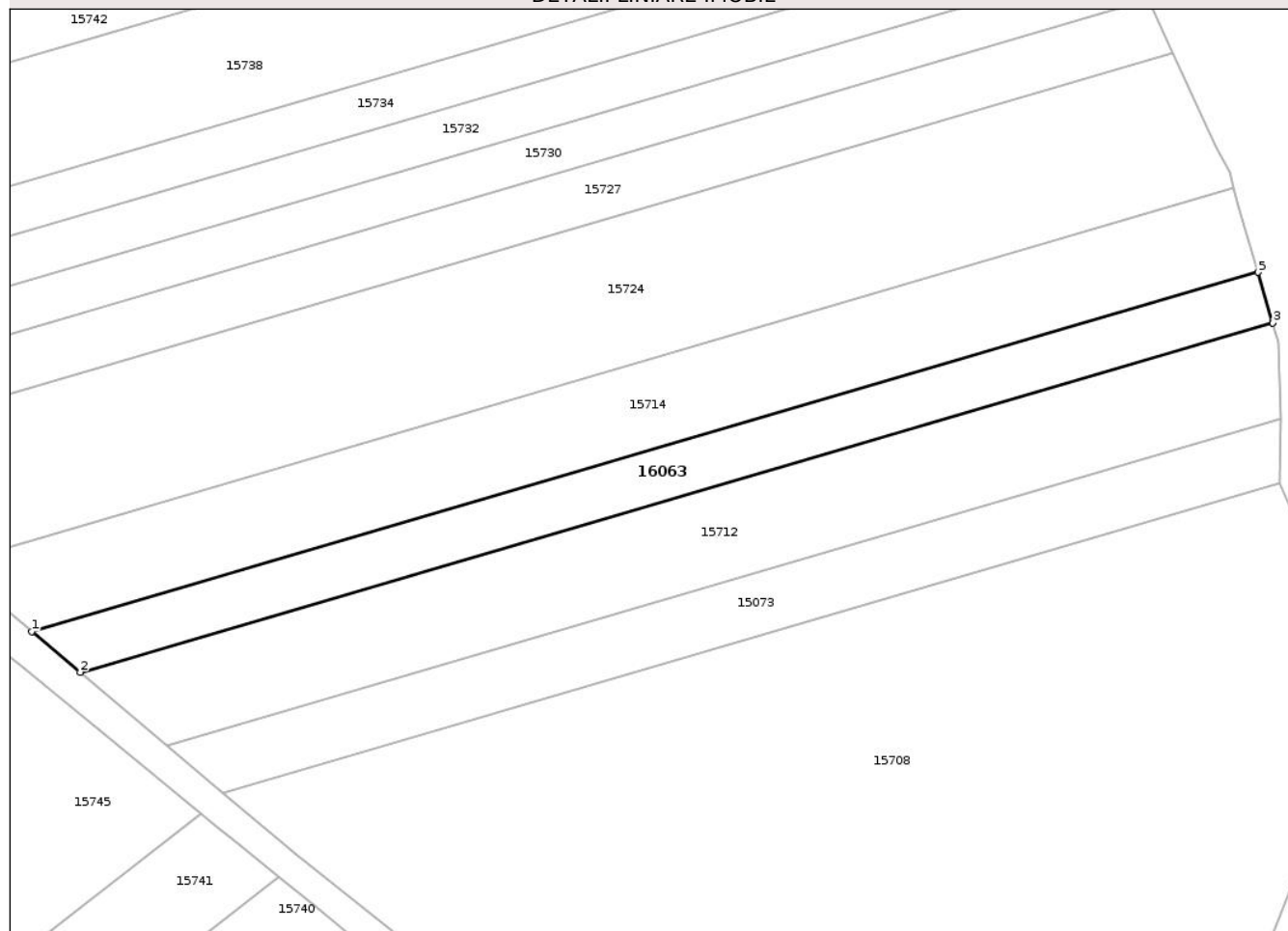
Anexa Nr. 1 La Partea I

Teren

Nr cadastral	Suprafața (mp)*	Observații / Referințe
	Din acte: 2.500 Masurata: 1.989	

* Suprafața este determinată în planul de proiecție Stereo 70.

DETALII LINIARE IMOBIL



Date referitoare la teren

Crt	Categorie folosință	Intra vilan	Suprafața (mp)	Tarla	Parcelă	Nr. topo	Observații / Referințe
1	arabil	NU	1.989	62	786-787	-	In act P786/21-787/2, In act P 786/21-787/2

Lungime Segmente

1) Valorile lungimilor segmentelor sunt obținute din proiecție în plan.

Punct început	X / Y	Punct sfârșit	X / Y	Lungime segment (** (m))
1	492.742,941 344.071,474	2	492.751,3 344.064,414	10.942
2	492.751,3 344.064,414	3	492.957,563 344.124,846	214.934
3	492.957,563 344.124,846	4	492.957,558 344.124,864	0.019
4	492.957,558 344.124,864	5	492.955,004 344.133,605	9.106
5	492.955,004 344.133,605	1	492.742,941 344.071,474	220.977

** Lungimile segmentelor sunt determinate în planul de proiecţie Stereo 70 şi sunt rotunjite la 1 milimetru.

*** Distanţa dintre puncte este formată din segmente cumulate ce sunt mai mici decât valoarea 1 milimetru.

Neutilizabil în Circuitul
Civil

**DATE DESPRE IMOBILUL NR. 16066**

Oficiul de Cadastru și Publicitate Imobiliară ARGES
Biroul de Cadastru și Publicitate Imobiliară Costesti

A. Partea I. Descrierea imobilului

TEREN Extravilan

Adresa: Nr. 112, Jud. Arges

Nr. Crt	Nr cadastral Nr. topografic	Suprafața* (mp)	Observații / Referințe
A1		4.661	Sector cadastral:36 Teren imprejmuit;

B. Partea II. Proprietari și acte

Inscrieri privitoare la dreptul de proprietate și alte drepturi reale	Referințe
/	
Act Administrativ nr. Adeverinta nr. 7870, din 26/08/2025 emis de PRIMARIA COMUNEI BUZOESTI;	
B1	Inscrierea posesiei, drept de PROPRIETATE, dobandit prin Lege, cota actuala 1/1, cota initiala 1/1
	1) NEIDENTIFICAT NEIDENTIFICAT, CIF:0000000000000
Act Normativ nr. Legea 7, din 13/03/1996 emis de PARLAMENTUL ROMANIEI (art.13);	
B2	Se noteaza mentiunea de proprietar neidentificat.

C. Partea III. SARCINI .

Inscrieri privind dezmembramintele dreptului de proprietate, drepturi reale de garanție și sarcini	Referințe
NU SUNT	

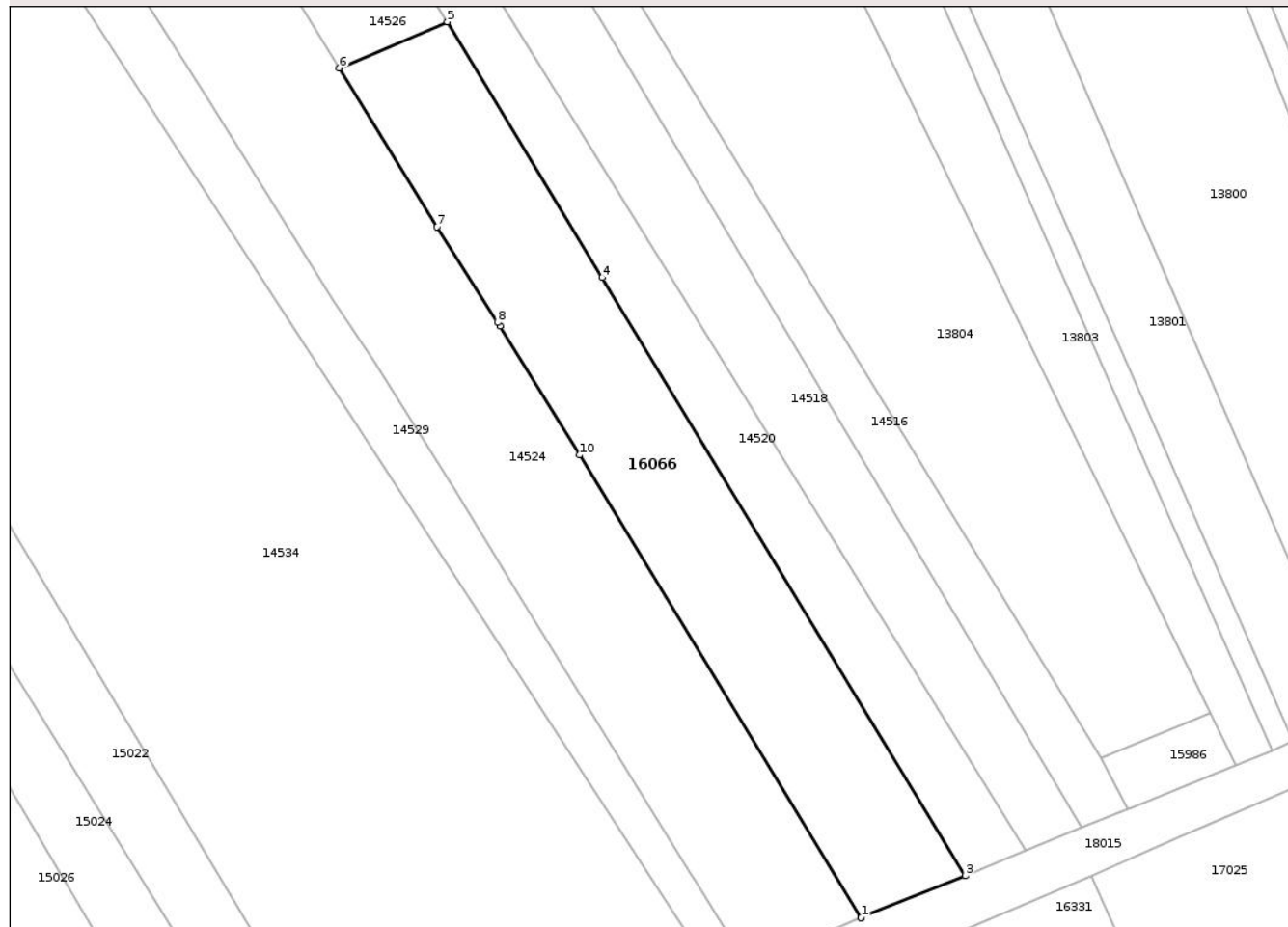
Anexa Nr. 1 La Partea I

Teren

Nr cadastral	Suprafața (mp)*	Observații / Referințe
	4.661	

* Suprafața este determinată în planul de proiecție Stereo 70.

DETALII LINIARE IMOBIL



Date referitoare la teren

Crt	Categorie folosință	Intra vilan	Suprafața (mp)	Tarla	Parcelă	Nr. topo	Observații / Referințe
1	arabil	NU	4.661	33	445	-	

Lungime Segmente

1) Valorile lungimilor segmentelor sunt obținute din proiecție în plan.

Punct început	X / Y	Punct sfârșit	X / Y	Lungime segment (** (m)
1	495.533,452 343.664,933	2	495.533,581 343.664,988	0.14
2	495.533,581 343.664,988	3	495.554,692 343.673,471	22.752
3	495.554,692 343.673,471	4	495.480,733 343.795,314	142.533
4	495.480,733 343.795,314	5	495.449,112 343.847,408	60.94
5	495.449,112 343.847,408	6	495.427,1 343.838,01	23.934

Punct început	X / Y	Punct sfârșit	X / Y	Lungime segment (** (m)
6	495.427,1 343.838,01	7	495.447,04 343.805,664	37.998
7	495.447,04 343.805,664	8	495.459,358 343.786,188	23.044
8	495.459,358 343.786,188	9	495.459,836 343.785,431	0.895
9	495.459,836 343.785,431	10	495.476,055 343.759,161	30.873
10	495.476,055 343.759,161	1	495.533,452 343.664,933	110.333

** Lungimile segmentelor sunt determinate în planul de proiecție Stereo 70 și sunt rotunjite la 1 milimetru.

*** Distanța dintre puncte este formată din segmente cumulate ce sunt mai mici decât valoarea 1 milimetru.

Neutilizabil în Circuitul Civil

**DATE DESPRE IMOBILUL NR. 16067**

Oficiul de Cadastru și Publicitate Imobiliară ARGES
Biroul de Cadastru și Publicitate Imobiliară Costesti

A. Partea I. Descrierea imobilului

TEREN Extravilan

Nr. CF vechi:522
Nr. cadastral vechi:670

Adresa: Jud. Arges

Nr. Crt	Nr cadastral Nr. topografic	Suprafața* (mp)	Observații / Referințe
A1	80988	9.065	Sector cadastral:38 Teren imprejmuit; sat Bujoreni

B. Partea II. Proprietari și acte

Inscrieri privitoare la dreptul de proprietate și alte drepturi reale	Referințe
11885 / 21/11/2011	
Act Notarial nr. 3162, din 21/11/2011 emis de BNP GRECU CARMEN;	
B2	A1
Intabulare, drept de PROPRIETATE bun comun, dobandit prin Conventie, cota actuala 1/1, cota initiala 1/1	
1) DULEA MARIA-MIRELA	
2) DULEA MARIAN, , soți	

C. Partea III. SARCINI .

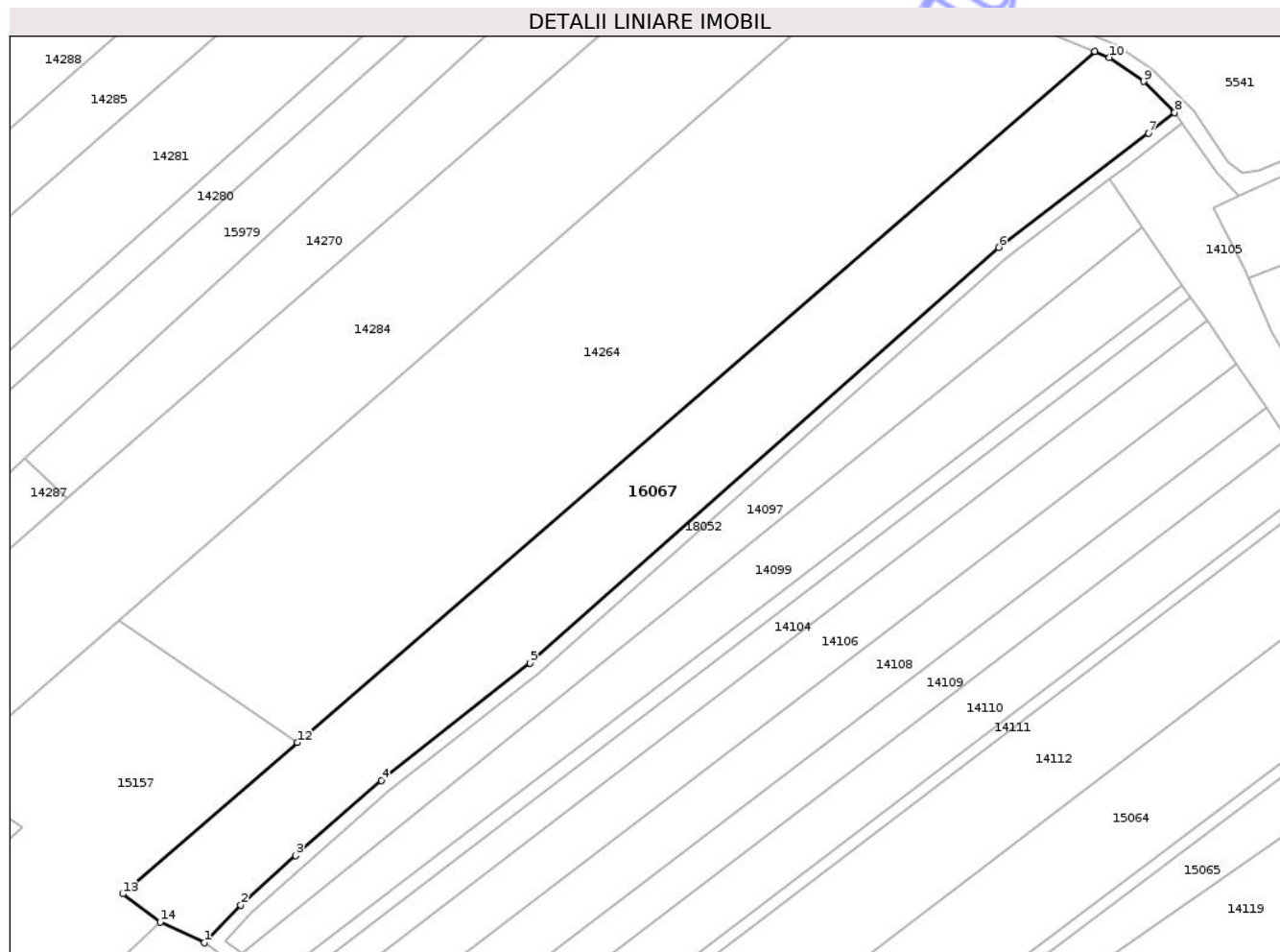
Inscrieri privind dezmembramintele dreptului de proprietate, drepturi reale de garanție și sarcini	Referințe
NU SUNT	

Anexa Nr. 1 La Partea I

Teren

Nr cadastral	Suprafața (mp)*	Observații / Referințe
80988	9.065	sat Bujoreni

* Suprafața este determinată în planul de proiecție Stereo 70.



Date referitoare la teren

Crt	Categorie folosință	Intravilan	Suprafața (mp)	Tarla	Parcelă	Nr. topo	Observații / Referințe
1	arabil	NU	9.065	11	234	-	In act P 234/1, 234/43

Lungime Segmente

1) Valorile lungimilor segmentelor sunt obținute din proiecție în plan.

Punct început	X / Y	Punct sfârșit	X / Y	Lungime segment (** (m)
1	493.871,92 344.472,3	2	493.882,281 344.482,907	14.828
2	493.882,281 344.482,907	3	493.897,765 344.496,848	20.835
3	493.897,765 344.496,848	4	493.921,869 344.518,056	32.106
4	493.921,869 344.518,056	5	493.963,87 344.551,115	53.451
5	493.963,87 344.551,115	6	494.096,066 344.668,276	176.642

Punct început	X / Y	Punct sfârșit	X / Y	Lungime segment (** (m)
6	494.096,066 344.668,276	7	494.138,281 344.700,495	53.105
7	494.138,281 344.700,495	8	494.145,713 344.706,244	9.396
8	494.145,713 344.706,244	9	494.136,951 344.714,987	12.378
9	494.136,951 344.714,987	10	494.127,21 344.721,746	11.856
10	494.127,21 344.721,746	11	494.123,126 344.723,456	4.428
11	494.123,126 344.723,456	12	493.898,187 344.528,72	297.523
12	493.898,187 344.528,72	13	493.848,946 344.486,092	65.129
13	493.848,946 344.486,092	14	493.859,542 344.478,093	13.276
14	493.859,542 344.478,093	1	493.871,92 344.472,3	13.667

** Lungimile segmentelor sunt determinate în planul de proiecție Stereo 70 și sunt rotunjite la 1 milimetru.

*** Distanța dintre puncte este formată din segmente cumulate ce sunt mai mici decât valoarea 1 milimetru.

**DATE DESPRE IMOBILUL NR. 16068**

Oficiul de Cadastru și Publicitate Imobiliară ARGES
Biroul de Cadastru și Publicitate Imobiliară Costesti

A. Partea I. Descrierea imobilului

TEREN Intravilan

Adresa: Loc. Curteanca, Nr. 113, Jud. Arges

Nr. Crt	Nr cadastral Nr. topografic	Suprafața* (mp)	Observații / Referințe
A1	89623	3.954	Sector cadastral:51 Teren imprejmuit; teren partial imprejmuit

Construcții

Crt	Nr cadastral Nr. topografic	Adresa	Observații / Referințe
A1.1	89623-C1	Loc. Curteanca, Nr. 113, Jud. Arges	Nr. niveluri:1; S. construita la sol:93 mp; S. construita desfasurata:93 mp; Locuinta(P),anul construirii 1966.
A1.2	89623-C2	Loc. Curteanca, Nr. 113, Jud. Arges	Nr. niveluri:1; S. construita la sol:116 mp; S. construita desfasurata:116 mp; Fanar(P), anul construirii 1988.
A1.3	89623-C3	Loc. Curteanca, Nr. 113, Jud. Arges	Nr. niveluri:1; S. construita la sol:31 mp; S. construita desfasurata:31 mp; Patul(P), anul construirii 1986.

B. Partea II. Proprietari și acte

Inscrieri privitoare la dreptul de proprietate și alte drepturi reale		Referințe
4173 / 25/02/2022		
Act Notarial nr. 36, din 24/02/2022 emis de Dumitru Sanda Magdalena;		
B5	Intabulare, drept de PROPRIETATE, bun propriu, dobandit prin Succesiune, cota actuala 1/4, cota initiala 1/4 1) RIZEA GEORGE MARIUS	A1
B7	Intabulare, drept de PROPRIETATE, bun propriu, dobandit prin Succesiune, cota actuala 7/16, cota initiala 7/16 1) RIZEA GEORGE MARIUS	A1.1, A1.2, A1.3
Act Notarial nr. 116, din 24/02/2022 emis de Dumitru Sanda Magdalena;		
B8	Intabulare, drept de PROPRIETATE, bun propriu, dobandit prin Conventie, cota actuala 3/4, cota initiala 3/4 1) RIZEA GEORGE MARIUS	A1
B9	Intabulare, drept de PROPRIETATE, bun propriu, dobandit prin Conventie, cota actuala 9/16, cota initiala 9/16 1) RIZEA GEORGE MARIUS	A1.1, A1.2, A1.3

C. Partea III. SARCINI .

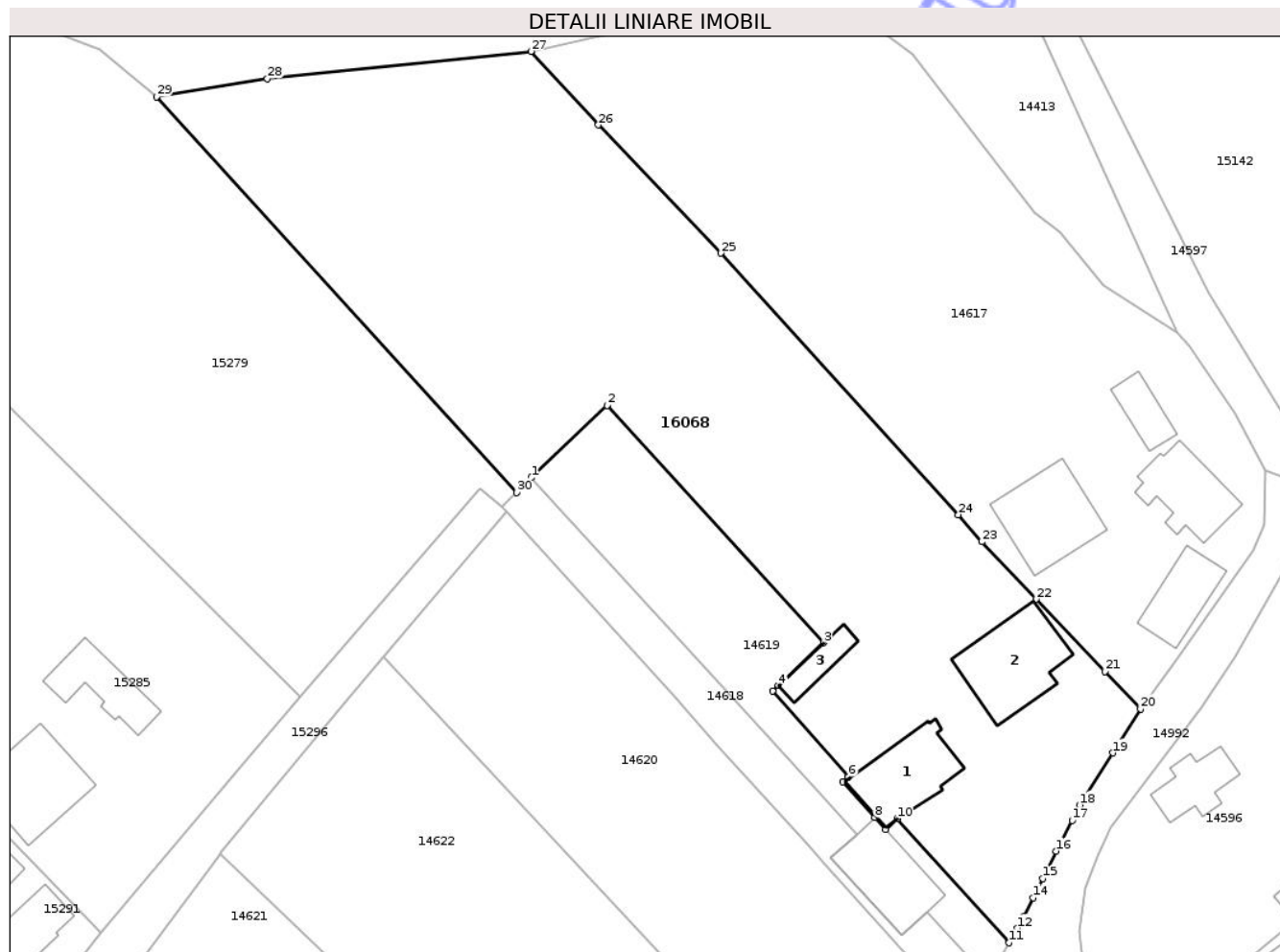
Inscrieri privind dezmembramintele dreptului de proprietate, drepturi reale de garanție și sarcini	Referințe
NU SUNT	

Anexa Nr. 1 La Partea I

Teren

Nr cadastral	Suprafața (mp)*	Observații / Referințe
89623	3.954	teren partial imprejmuit

* Suprafața este determinată în planul de proiecție Stereo 70.



Date referitoare la teren

Crt	Categorie folosință	Intra vilan	Suprafața (mp)	Tarla	Parcelă	Nr. topo	Observații / Referințe
1	curți constructii	DA	661	1	3,4	-	
2	arabil	DA	222	1	3,4	-	
3	arabil	DA	3.071	1	3,4	-	

Date referitoare la construcții

Crt	Număr	Destinație construcție	Supraf. (mp)	Situație juridică	Observații / Referințe
A1.1	89623-C1	construcții de locuințe	93	Cu acte	Nr. niveluri:1; S. construită la sol:93 mp; S. construită desfășurată:93 mp; Locuința(P), anul construirii 1966.
A1.2	89623-C2	construcții anexa	116	Cu acte	Nr. niveluri:1; S. construită la sol:116 mp; S. construită desfășurată:116 mp; Fanar(P), anul construirii 1988.
A1.3	89623-C3	construcții anexa	31	Cu acte	Nr. niveluri:1; S. construită la sol:31 mp; S. construită desfășurată:31 mp; Patul(P), anul construirii 1986.

Lungime Segmente

1) Valorile lungimilor segmentelor sunt obținute din proiecție în plan.

Punct început	X / Y	Punct sfârșit	X / Y	Lungime segment (** (m)
1	494.277,656 341.922,763	2	494.286,846 341.931,506	12.684
3	494.313,113 341.902,753	4	494.307,649 341.897,59	7.517
5	494.306,922 341.896,903	6	494.316,126 341.886,487	13.9
7	494.315,453 341.885,903	8	494.319,351 341.881,582	5.819
9	494.320,638 341.880,156	10	494.322,05 341.881,425	1.898
11	494.335,643 341.866,4	12	494.336,602 341.868,146	1.992
13	494.337,346 341.869,575	14	494.338,531 341.871,868	2.581
15	494.339,69 341.874,187	16	494.341,354 341.877,514	3.72
17	494.343,28 341.881,206	18	494.344,162 341.883,08	2.071
19	494.348,23 341.889,402	20	494.351,575 341.894,743	6.302
21	494.347,237 341.899,284	22	494.338,932 341.908,025	12.057
23	494.332,329 341.914,976	24	494.329,482 341.918,273	4.356
25	494.300,674 341.949,949	26	494.285,784 341.965,497	21.528
27	494.277,615 341.974,398	28	494.245,654 341.971,093	32.131
29	494.232,224 341.968,92	30	494.275,874 341.920,948	64.859

Punct început	X / Y	Punct sfârșit	X / Y	Lungime segment (** (m)
2	494.286,846 341.931,506	3	494.313,113 341.902,753	38.945
4	494.307,649 341.897,59	5	494.306,922 341.896,903	1.0
6	494.316,126 341.886,487	7	494.315,453 341.885,903	0.891
8	494.319,351 341.881,582	9	494.320,638 341.880,156	1.921
10	494.322,05 341.881,425	11	494.335,643 341.866,4	20.261
12	494.336,602 341.868,146	13	494.337,346 341.869,575	1.611
14	494.338,531 341.871,868	15	494.339,69 341.874,187	2.592
16	494.341,354 341.877,514	17	494.343,28 341.881,206	4.164
18	494.344,162 341.883,08	19	494.348,23 341.889,402	7.518
20	494.351,575 341.894,743	21	494.347,237 341.899,284	6.28
22	494.338,932 341.908,025	23	494.332,329 341.914,976	9.587
24	494.329,482 341.918,273	25	494.300,674 341.949,949	42.817
26	494.285,784 341.965,497	27	494.277,615 341.974,398	12.081
28	494.245,654 341.971,093	29	494.232,224 341.968,92	13.605
30	494.275,874 341.920,948	1	494.277,656 341.922,763	2.544

** Lungimile segmentelor sunt determinate în planul de proiecție Stereo 70 și sunt rotunjite la 1 milimetru.

*** Distanța dintre puncte este formată din segmente cumulate ce sunt mai mici decât valoarea 1 milimetru.



DATE DESPRE IMOBILUL NR. 16070

Oficiul de Cadastru și Publicitate Imobiliară ARGES
Biroul de Cadastru și Publicitate Imobiliară Costesti

A. Partea I. Descrierea imobilului

TEREN Intravilan

Adresa: Loc. Vulpesti, Nr. 223, Jud. Arges

Nr. Crt	Nr cadastral Nr. topografic	Suprafața* (mp)	Observații / Referințe
A1		719	Sector cadastral:36 Teren imprejmuit;

B. Partea II. Proprietari și acte

Inscrieri privitoare la dreptul de proprietate și alte drepturi reale	Referințe
/	
Act Administrativ nr. Adeverinta nr. 7870, din 26/08/2025 emis de PRIMARIA COMUNEI BUZOESTI;	
B1	Inscrierea posesiei, drept de PROPRIETATE, dobandit prin Lege, cota actuala 1/1, cota initiala 1/1
	1) NEIDENTIFICAT NEIDENTIFICAT, CIF:0000000000000
Act Normativ nr. Legea 7, din 13/03/1996 emis de PARLAMENTUL ROMANIEI (art.13);	
B2	Se noteaza mentiunea de proprietar neidentificat.

C. Partea III. SARCINI .

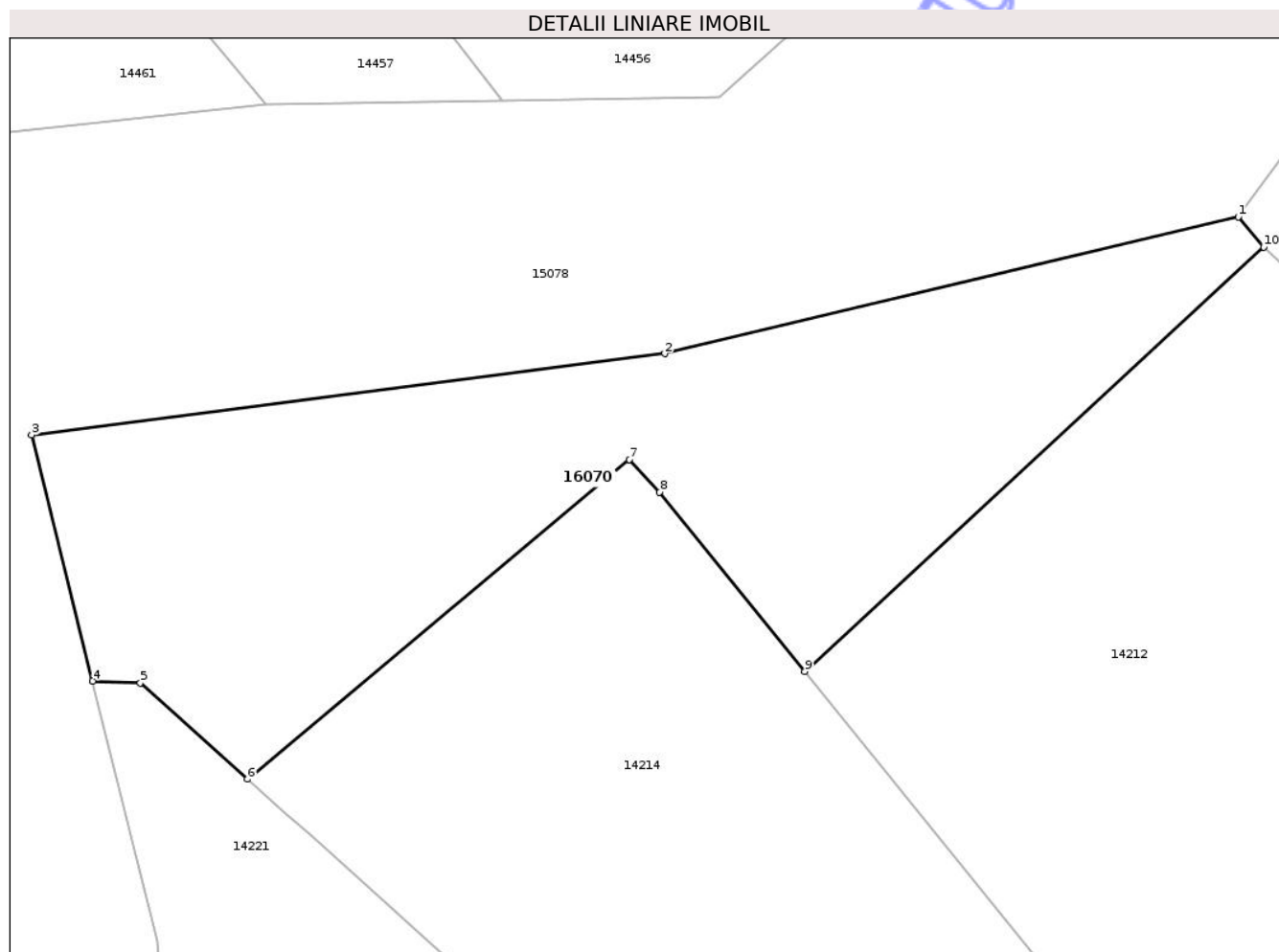
Inscrieri privind dezmembramintele dreptului de proprietate, drepturi reale de garanție și sarcini	Referințe
NU SUNT	

Anexa Nr. 1 La Partea I

Teren

Nr cadastral	Suprafața (mp)*	Observații / Referințe
	719	

* Suprafața este determinată în planul de proiecție Stereo 70.



Date referitoare la teren

Crt	Categorie folosință	Intra vilan	Suprafața (mp)	Tarla	Parcelă	Nr. topo	Observații / Referințe
1	pasune	DA	719	11	327	-	

Lungime Segmente

1) Valorile lungimilor segmentelor sunt obținute din proiecție în plan.

Punct început	X / Y	Punct sfârșit	X / Y	Lungime segment (** (m)
1	495.201,023 344.079,193	2	495.171,521 344.072,164	30.328
2	495.171,521 344.072,164	3	495.138,937 344.067,979	32.852
3	495.138,937 344.067,979	4	495.142,085 344.055,332	13.033
4	495.142,085 344.055,332	5	495.144,531 344.055,238	2.448
5	495.144,531 344.055,238	6	495.150,048 344.050,293	7.409

Punct început	X / Y	Punct sfârșit	X / Y	Lungime segment (** (m)
6	495.150,048 344.050,293	7	495.169,706 344.066,723	25.62
7	495.169,706 344.066,723	8	495.171,256 344.065,038	2.289
8	495.171,256 344.065,038	9	495.178,721 344.055,833	11.852
9	495.178,721 344.055,833	10	495.202,341 344.077,639	32.147
10	495.202,341 344.077,639	1	495.201,023 344.079,193	2.038

** Lungimile segmentelor sunt determinate în planul de proiecție Stereo 70 și sunt rotunjite la 1 milimetru.

*** Distanța dintre puncte este formată din segmente cumulate ce sunt mai mici decât valoarea 1 milimetru.

Neutilizabil în Circuitul Civil

**DATE DESPRE IMOBILUL NR. 16071**

Oficiul de Cadastru și Publicitate Imobiliară ARGES
Biroul de Cadastru și Publicitate Imobiliară Costesti

A. Partea I. Descrierea imobilului

TEREN Intravilan

Adresa: Loc. Bujoreni, Str Principala, Nr. 58, Jud. Arges

Nr. Crt	Nr cadastral Nr. topografic	Suprafața* (mp)	Observații / Referințe
A1		1.075	Sector cadastral:38 Teren imprejmuit;

B. Partea II. Proprietari și acte

Inscrieri privitoare la dreptul de proprietate și alte drepturi reale	Referințe
/	
Act Administrativ nr. Adeverinta nr. 7870, din 26/08/2025 emis de PRIMARIA COMUNEI BUZOESTI;	
B1	Inscrierea posesiei, drept de PROPRIETATE, dobandit prin Lege, cota actuala 1/1, cota initiala 1/1
	1) NEIDENTIFICAT NEIDENTIFICAT, CIF:0000000000000
Act Normativ nr. Legea 7, din 13/03/1996 emis de PARLAMENTUL ROMANIEI (art.13);	
B2	Se noteaza mentiunea de proprietar neidentificat.

C. Partea III. SARCINI .

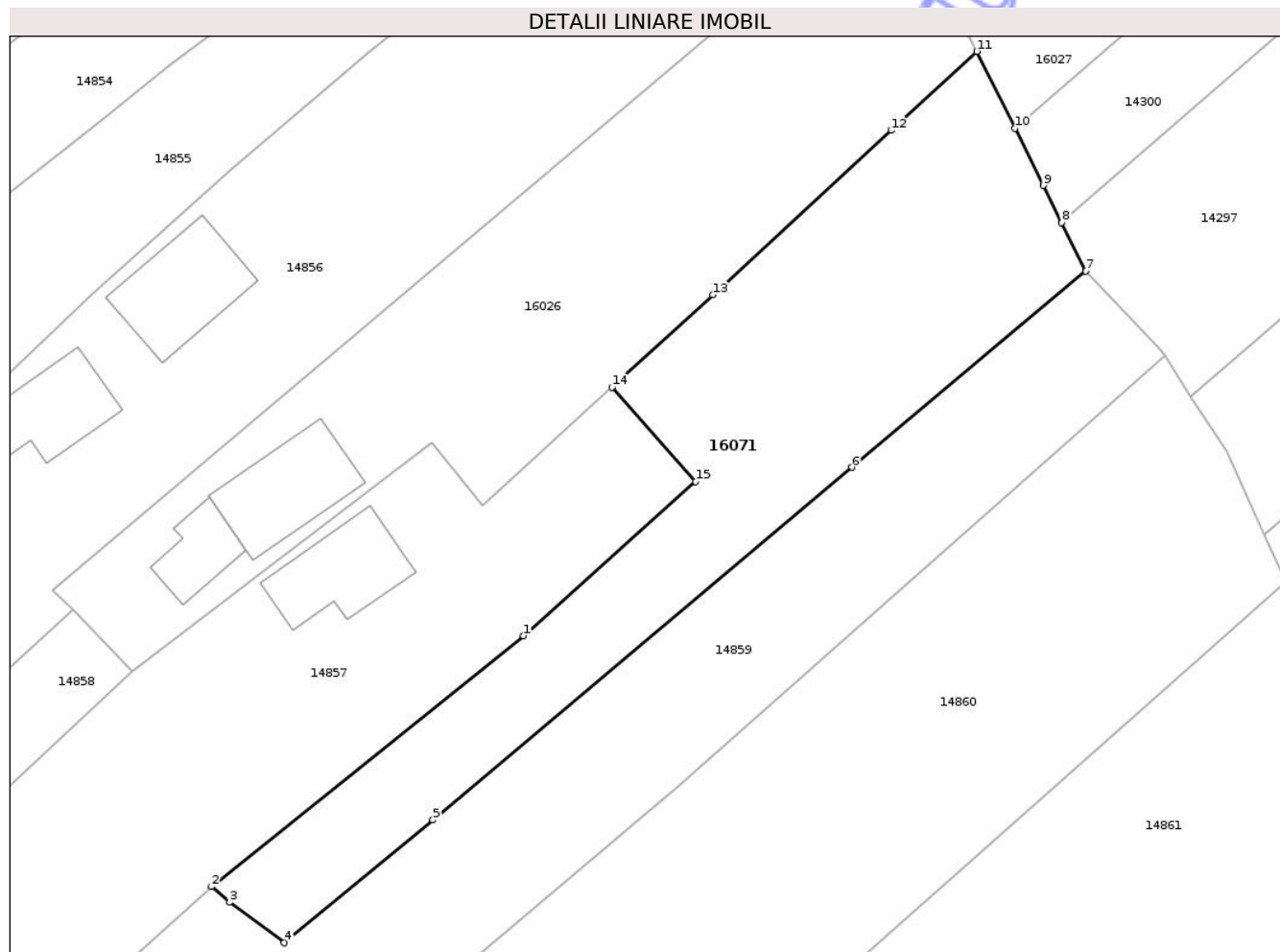
Inscrieri privind dezmembramintele dreptului de proprietate, drepturi reale de garanție și sarcini	Referințe
NU SUNT	

Anexa Nr. 1 La Partea I

Teren

Nr cadastral	Suprafața (mp)*	Observații / Referințe
	1.075	

* Suprafața este determinată în planul de proiecție Stereo 70.



Date referitoare la teren

Crt	Categorie folosință	Intra vilan	Suprafața (mp)	Tarla	Parcelă	Nr. topo	Observații / Referințe
1	arabil	DA	1.075	3	84	-	

Lungime Segmente

1) Valorile lungimilor segmentelor sunt obținute din proiecție în plan.

Punct început	X / Y	Punct sfârșit	X / Y	Lungime segment (** (m)
1	493.503,605 344.583,559	2	493.477,926 344.562,93	32.939
2	493.477,926 344.562,93	3	493.479,42 344.561,642	1.973
3	493.479,42 344.561,642	4	493.483,903 344.558,31	5.586
4	493.483,903 344.558,31	5	493.496,151 344.568,403	15.871
5	493.496,151 344.568,403	6	493.530,646 344.597,402	45.065

Punct început	X / Y	Punct sfârșit	X / Y	Lungime segment (** (m)
6	493.530,646 344.597,402	7	493.549,898 344.613,552	25.129
7	493.549,898 344.613,552	8	493.547,914 344.617,539	4.453
8	493.547,914 344.617,539	9	493.546,4 344.620,581	3.398
9	493.546,4 344.620,581	10	493.544,06 344.625,283	5.252
10	493.544,06 344.625,283	11	493.540,915 344.631,604	7.06
11	493.540,915 344.631,604	12	493.533,864 344.625,114	9.583
12	493.533,864 344.625,114	13	493.519,208 344.611,591	19.942
13	493.519,208 344.611,591	14	493.510,879 344.603,985	11.279
14	493.510,879 344.603,985	15	493.517,768 344.596,226	10.376
15	493.517,768 344.596,226	1	493.503,605 344.583,559	19.001

** Lungimile segmentelor sunt determinate în planul de proiecție Stereo 70 și sunt rotunjite la 1 milimetru.

*** Distanța dintre puncte este formată din segmente cumulate ce sunt mai mici decât valoarea 1 milimetru.



DATE DESPRE IMOBILUL NR. 16072

Oficiul de Cadastru și Publicitate Imobiliară ARGES
Biroul de Cadastru și Publicitate Imobiliară Costesti

A. Partea I. Descrierea imobilului

TEREN Extravilan

Adresa: Jud. Arges

Nr. Crt	Nr cadastral Nr. topografic	Suprafața* (mp)	Observații / Referințe
A1		1.138	Sector cadastral:39 Teren neimprejmuit;

B. Partea II. Proprietari și acte

Inscrieri privitoare la dreptul de proprietate și alte drepturi reale	Referințe
/	
Act Administrativ nr. Adeverinta nr. 7870, din 26/08/2025 emis de PRIMARIA COMUNEI BUZOESTI;	
B1	Inscrierea posesiei, drept de PROPRIETATE, dobandit prin Lege, cota actuala 1/1, cota initiala 1/1
	1) NEIDENTIFICAT NEIDENTIFICAT, CIF:0000000000000
Act Normativ nr. Legea 7, din 13/03/1996 emis de PARLAMENTUL ROMANIEI (art.13);	
B2	Se noteaza mentiunea de proprietar neidentificat.

C. Partea III. SARCINI .

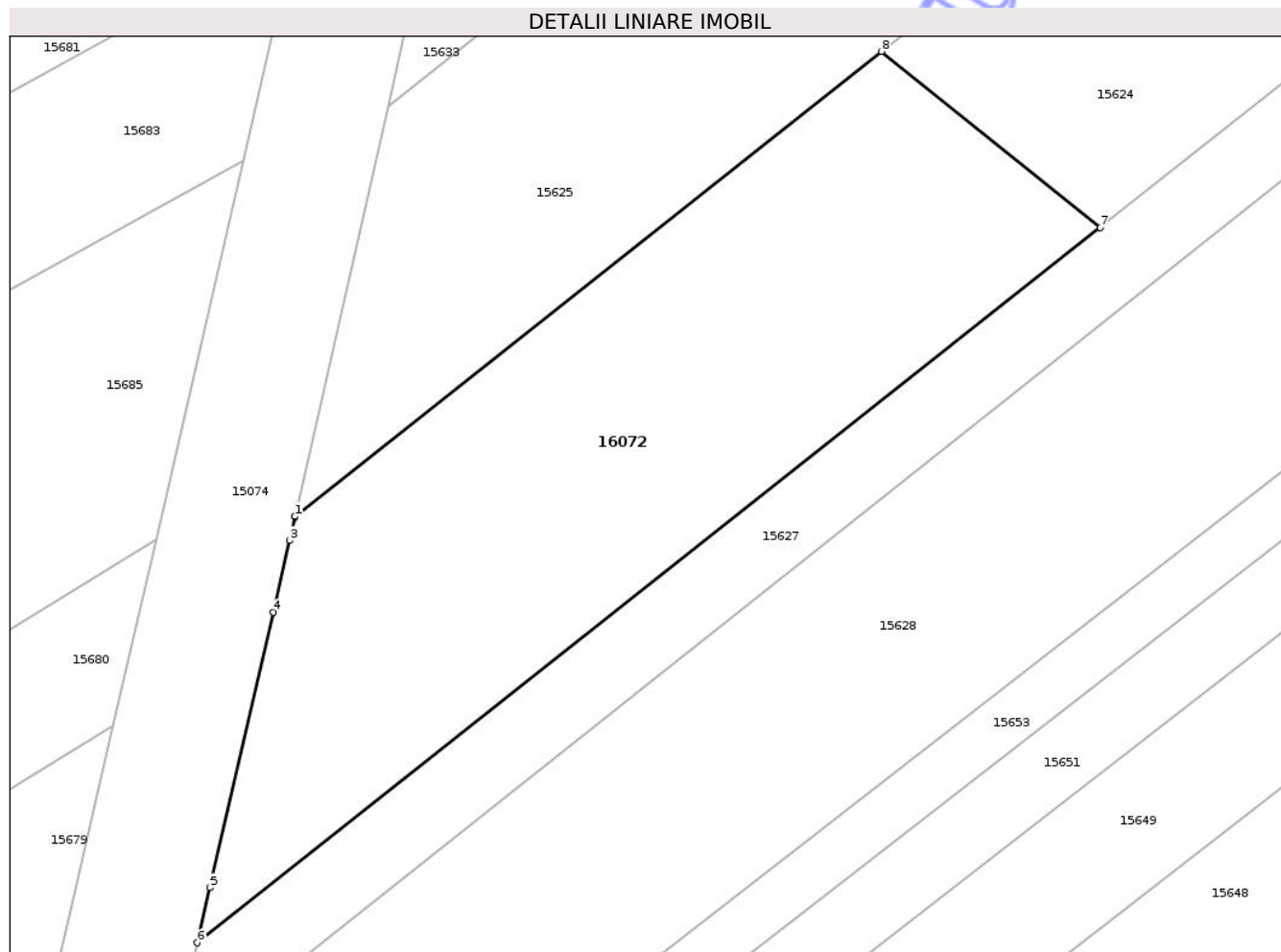
Inscrieri privind dezmembramintele dreptului de proprietate, drepturi reale de garanție și sarcini	Referințe
NU SUNT	

Anexa Nr. 1 La Partea I

Teren

Nr cadastral	Suprafața (mp)*	Observații / Referințe
	1.138	

* Suprafața este determinată în planul de proiecție Stereo 70.



Date referitoare la teren

Crt	Categorie folosință	Intravilan	Suprafața (mp)	Tarla	Parcelă	Nr. topo	Observații / Referințe
1	arabil	NU	1.138	62	766	-	

Lungime Segmente

1) Valorile lungimilor segmentelor sunt obținute din proiecție în plan.

Punct început	X / Y	Punct sfârșit	X / Y	Lungime segment (** (m)
1	493.242,341 343.969,361	2	493.242,337 343.969,345	0.016
2	493.242,337 343.969,345	3	493.241,981 343.967,775	1.61
3	493.241,981 343.967,775	4	493.240,899 343.963,011	4.885
4	493.240,899 343.963,011	5	493.236,7 343.944,802	18.687
5	493.236,7 343.944,802	6	493.235,863 343.941,157	3.74

Punct început	X / Y	Punct sfârșit	X / Y	Lungime segment (** (m)
6	493.235,863 343.941,157	7	493.295,646 343.988,476	76.244
7	493.295,646 343.988,476	8	493.281,162 344.000,122	18.585
8	493.281,162 344.000,122	1	493.242,341 343.969,361	49.531

** Lungimile segmentelor sunt determinate în planul de proiecție Stereo 70 și sunt rotunjite la 1 milimetru.

*** Distanța dintre puncte este formată din segmente cumulate ce sunt mai mici decât valoarea 1 milimetru.

Neutilizabil în Circuitul Civil

