

**DATE DESPRE IMOBILUL NR. 5523**

Oficiul de Cadastru și Publicitate Imobiliară ARGES  
Biroul de Cadastru și Publicitate Imobiliară Costesti

**A. Partea I. Descrierea imobilului**

TEREN Intravilan

Nr. CF vechi:358

Nr. cadastral vechi:524/1

Adresa: Loc. Badesti, Nr. 117, Jud. Arges

Nr. Crt	Nr cadastral Nr. topografic	Suprafața* (mp)	Observații / Referințe
A1		Din acte: 1.801 Masurata: 1.897	Sector cadastral:71 Teren imprejmuit;

**Construcții**

Crt	Nr cadastral Nr. topografic	Adresa	Observații / Referințe
A1.1		Loc. Badesti, Nr. 117, Jud. Arges	Nr. niveluri:1; S. construita la sol:75 mp; S. construita desfasurata:75 mp;
A1.2		Loc. Badesti, Nr. 117, Jud. Arges	Nr. niveluri:1; S. construita la sol:33 mp; S. construita desfasurata:33 mp;
A1.3		Loc. Badesti, Nr. 117, Jud. Arges	Nr. niveluri:1; S. construita la sol:49 mp; S. construita desfasurata:49 mp;

**B. Partea II. Proprietari și acte**

Inscrieri privitoare la dreptul de proprietate și alte drepturi reale		Referințe
<b>4406 / 03/12/2008</b>		
Act Notarial nr. 3479, din 26/11/2008;		
B2	Intabulare, drept de PROPRIETATE bun comun , dobandit prin Conventie, cota actuala 1/1, cota initiala 1/1 1) VLADA CONSTANTIN CRISTIAN, casatorit cu, lipsă CNP 2) VLADA VALERICA, lipsă CNP	A1, A1.1, A1.2, A1.3

**C. Partea III. SARCINI**

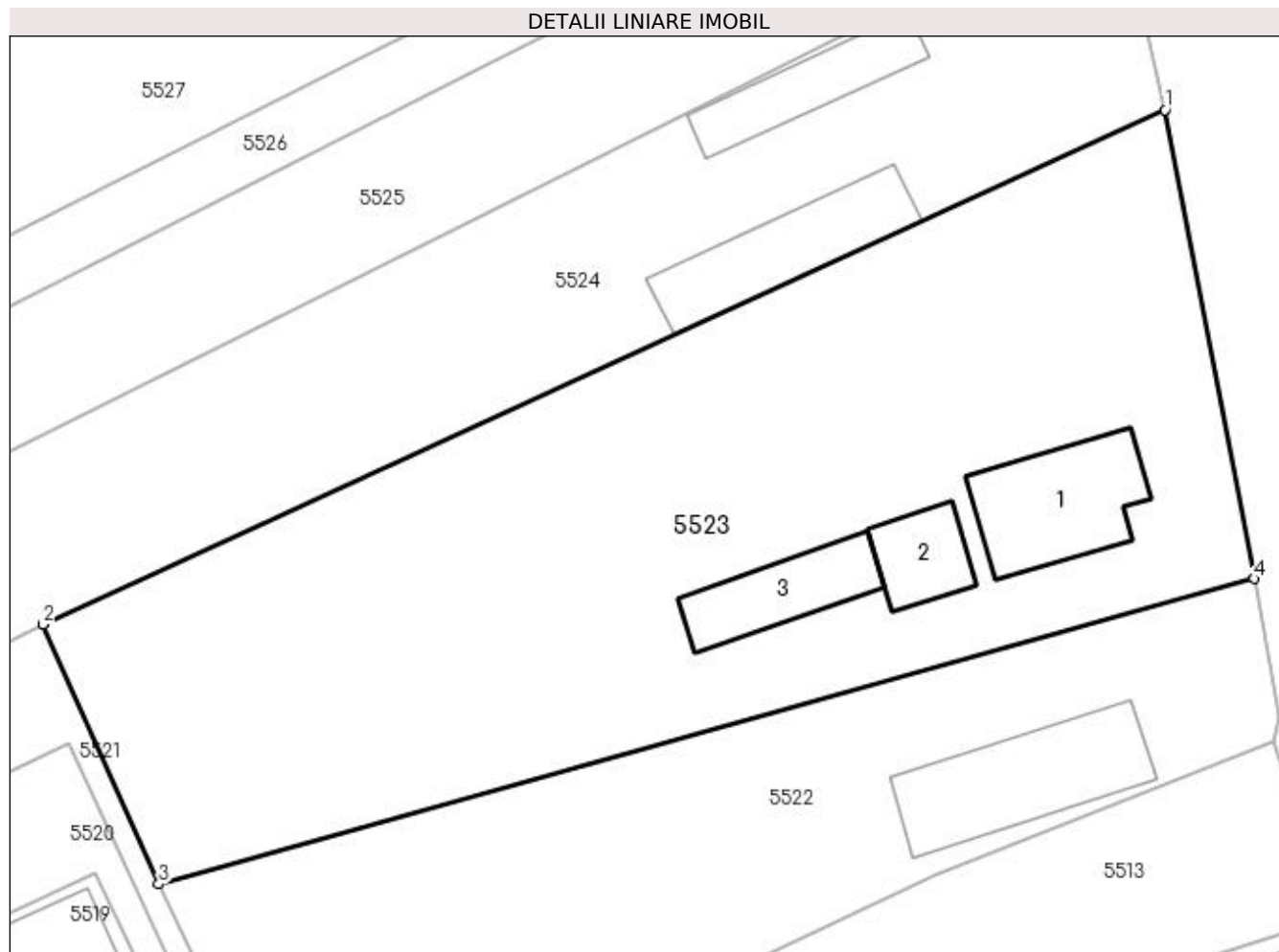
Inscrieri privind dezmembramintele dreptului de proprietate, drepturi reale de garanție și sarcini		Referințe
<b>4406 / 03/12/2008</b>		
Act Notarial nr. 3479, din 26/11/2008;		
C1	Intabulare, drept de UZUFRACT VIAGER, dobandit prin Conventie, cota actuala 1/1, cota initiala 1/1 1) VLADA GHEORGHE, lipsă CNP	A1, A1.1, A1.2, A1.3
C2	Intabulare, drept de UZUFRACT VIAGER, dobandit prin Conventie, cota actuala 1/1, cota initiala 1/1 1) VLADA IRINA, lipsă CNP	A1, A1.1, A1.2, A1.3
C3	Intabulare, drept de IPOTECA LEGALA, Valoare:0 În vederea garantării executării obligației de întreținere și îngrijire în favoarea 1) VLADA GHEORGHE, lipsă CNP	A1, A1.1, A1.2, A1.3
C4	Intabulare, drept de IPOTECA LEGALA, Valoare:0 În vederea garantării executării obligației de întreținere și îngrijire în favoarea 1) VLADA IRINA, lipsă CNP	A1, A1.1, A1.2, A1.3

## Anexa Nr. 1 La Partea I

## Teren

Nr cadastral	Suprafața (mp)*	Observații / Referințe
	Din acte: 1.801 Masurata: 1.897	

\* Suprafața este determinată în planul de proiecție Stereo 70.



## Date referitoare la teren

Crt	Categorie folosință	Intra vilan	Suprafața (mp)	Tarla	Parcelă	Nr. topo	Observații / Referințe
1	curți construcții	DA	1.897	61	-	-	

## Date referitoare la construcții

Crt	Număr	Destinație construcție	Supraf. (mp)	Situație juridică	Observații / Referințe
A1.1		construcții de locuințe	75	Cu acte	Nr. niveluri:1; S. construita la sol:75 mp; S. construita desfasurata:75 mp;
A1.2		construcții de locuințe	33	Cu acte	Nr. niveluri:1; S. construita la sol:33 mp; S. construita desfasurata:33 mp;
A1.3		construcții anexa	49	Cu acte	Nr. niveluri:1; S. construita la sol:49 mp; S. construita desfasurata:49 mp;

## Lungime Segmente

1) Valorile lungimilor segmentelor sunt obținute din proiecție în plan.

Punct început	X / Y	Punct sfârșit	X / Y	Lungime segment (** (m)
1	480.917,227 321.568,517	2	480.844,023 321.534,977	80.522
2	480.844,023 321.534,977	3	480.851,564 321.518,032	18.547

Punct început	X / Y	Punct sfârșit	X / Y	Lungime segment (** (m)
3	480.851,564 321.518,032	4	480.923,02 321.537,943	74.178
4	480.923,02 321.537,943	1	480.917,227 321.568,517	31.118

\*\* Lungimile segmentelor sunt determinate în planul de proiecție Stereo 70 și sunt rotunjite la 1 milimetru.

\*\*\* Distanța dintre puncte este formată din segmente cumulate ce sunt mai mici decât valoarea 1 milimetru.



**DATE DESPRE IMOBILUL NR. 5524**

Oficiul de Cadastru și Publicitate Imobiliară ARGES  
Biroul de Cadastru și Publicitate Imobiliară Costesti

**A. Partea I. Descrierea imobilului**

TEREN Intravilan

Adresa: Loc. Badesti, Nr. 116, Jud. Arges

Nr. Crt	Nr cadastral Nr. topografic	Suprafața* (mp)	Observații / Referințe
A1		3.100	Sector cadastral:71 Teren neimprijmit;

**Construcții**

Crt	Nr cadastral Nr. topografic	Adresa	Observații / Referințe
A1.1		Loc. Badesti, Nr. 116, Jud. Arges	Nr. niveluri:1; S. construita la sol:72 mp; S. construita desfasurata:72 mp;
A1.2		Loc. Badesti, Nr. 116, Jud. Arges	Nr. niveluri:1; S. construita la sol:51 mp; S. construita desfasurata:51 mp;

**B. Partea II. Proprietari și acte**

Inscrieri privitoare la dreptul de proprietate și alte drepturi reale		Referințe
/		
Act Administrativ nr. 18143, din 27/07/1993 emis de CJPSDPAT ARGES;		
B1	Intabulare, drept de PROPRIETATE, dobandit prin Reconstituire, cota actuala 1/1, cota initiala 1/1 1) ILIE MARIN, lipsă CNP	A1
Act Administrativ nr. 3419, din 28/06/2023 emis de PRIMĂRIA BARLA;		
B2	Intabulare, drept de PROPRIETATE, dobandit prin Construire, cota actuala 1/1, cota initiala 1/1 1) ILIE MARIN, lipsă CNP	A1.1, A1.2

**C. Partea III. SARCINI .**

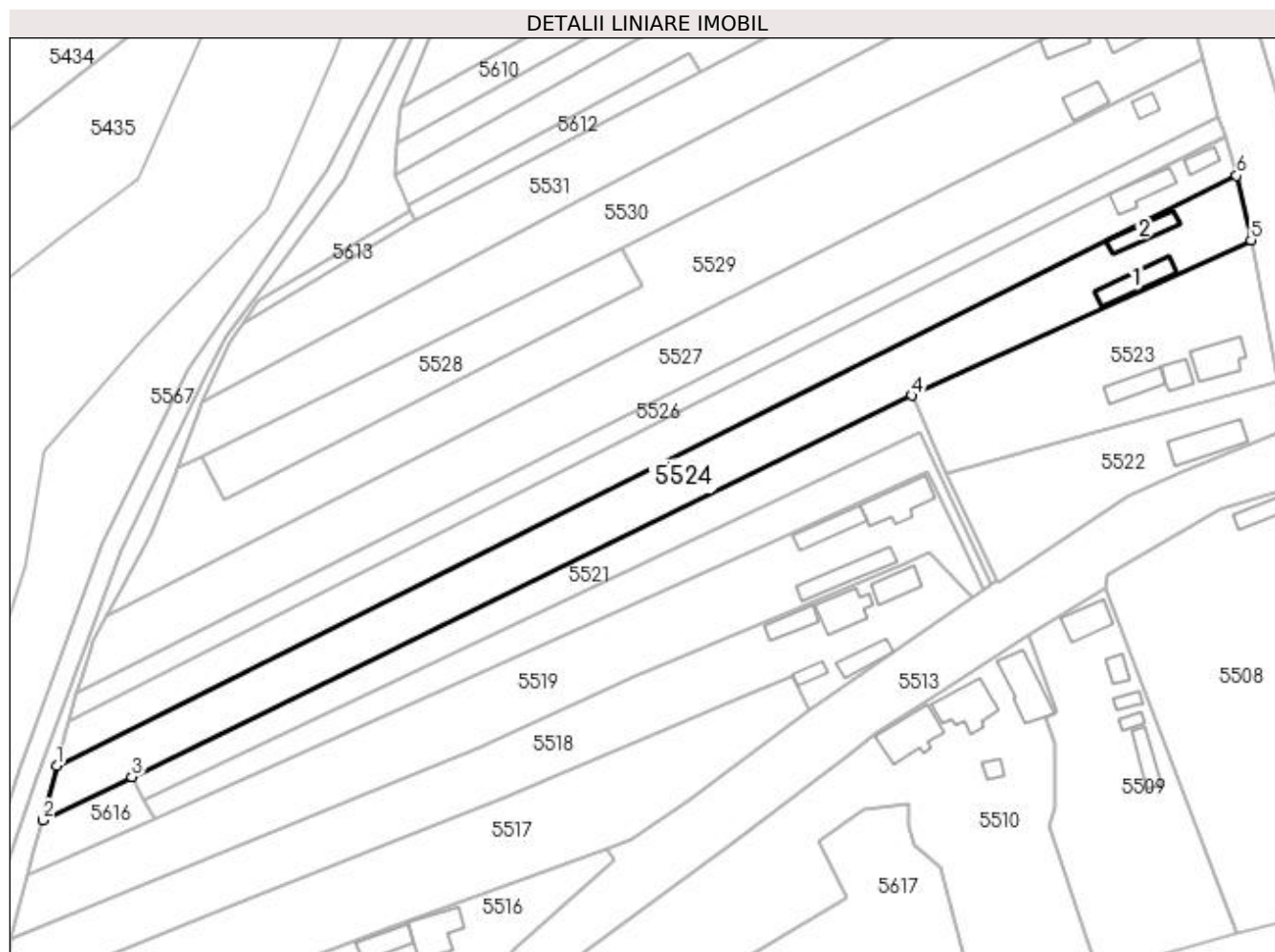
Inscrieri privind dezmembramintele dreptului de proprietate, drepturi reale de garanție și sarcini	Referințe
NU SUNT	

## Anexa Nr. 1 La Partea I

## Teren

Nr cadastral	Suprafața (mp)*	Observații / Referințe
	3.100	

\* Suprafața este determinată în planul de proiecție Stereo 70.



## Date referitoare la teren

Crt	Categorie folosință	Intra vilan	Suprafața (mp)	Tarla	Parcelă	Nr. topo	Observații / Referințe
1	curți constructii	DA	522	61	-	-	În act se regaseste T60 si P167, P168
2	pasune	DA	2.578	61	-	-	

## Date referitoare la construcții

Crt	Număr	Destinație construcție	Supraf. (mp)	Situație juridică	Observații / Referințe
A1.1		construcții de locuințe	72	Cu acte	Nr. niveluri:1; S. construita la sol:72 mp; S. construita desfasurata:72 mp;
A1.2		construcții anexa	51	Cu acte	Nr. niveluri:1; S. construita la sol:51 mp; S. construita desfasurata:51 mp;

## Lungime Segmente

1) Valorile lungimilor segmentelor sunt obținute din proiecție în plan.

Punct început	X / Y	Punct sfârșit	X / Y	Lungime segment (** (m)
1	480.659,463 321.455,097	2	480.656,558 321.443,374	12.078
2	480.656,558 321.443,374	3	480.675,712 321.452,733	21.318

Punct început	X / Y	Punct sfârșit	X / Y	Lungime segment (** (m)
3	480.675,712 321.452,733	4	480.844,023 321.534,977	187.33
4	480.844,023 321.534,977	5	480.917,227 321.568,517	80.522
5	480.917,227 321.568,517	6	480.914,143 321.582,389	14.211
6	480.914,143 321.582,389	1	480.659,463 321.455,097	284.719

\*\* Lungimile segmentelor sunt determinate în planul de proiecție Stereo 70 și sunt rotunjite la 1 milimetru.

\*\*\* Distanța dintre puncte este formată din segmente cumulate ce sunt mai mici decât valoarea 1 milimetru.





**DATE DESPRE IMOBILUL NR. 5525**

Oficiul de Cadastru și Publicitate Imobiliară ARGES  
Biroul de Cadastru și Publicitate Imobiliară Costesti

**A. Partea I. Descrierea imobilului**

TEREN Intravilan

Adresa: Loc. Badesti, Nr. 115, Jud. Arges

Nr. Crt	Nr cadastral Nr. topografic	Suprafața* (mp)	Observații / Referințe
A1		2.300	Sector cadastral:71 Teren neimprijmit;

**Construcții**

Crt	Nr cadastral Nr. topografic	Adresa	Observații / Referințe
A1.1		Loc. Badesti, Nr. 115, Jud. Arges	Nr. niveluri:1; S. construita la sol:23 mp; S. construita desfasurata:23 mp;
A1.2		Loc. Badesti, Nr. 115, Jud. Arges	Nr. niveluri:1; S. construita la sol:56 mp; S. construita desfasurata:56 mp;

**B. Partea II. Proprietari și acte**

Inscrieri privitoare la dreptul de proprietate și alte drepturi reale		Referințe
/		
Act Normativ nr. 7, din 13/03/1996 emis de PARLAMENT (art. 13 alin. 15);		
B1	Inscrierea provizorie, drept de PROPRIETATE, dobandit prin Lege, cota actuala 1/1, cota initiala 1/1 1) COMUNA BARLA, CIF:4122396	A1, A1.1, A1.2

**C. Partea III. SARCINI .**

Inscrieri privind dezmembramintele dreptului de proprietate, drepturi reale de garanție și sarcini	Referințe
NU SUNT	



Punct început	X / Y	Punct sfârșit	X / Y	Lungime segment (** (m)
3	480.659,463 321.455,097	4	480.914,143 321.582,389	284.719
4	480.914,143 321.582,389	5	480.911,666 321.590,603	8.579
5	480.911,666 321.590,603	6	480.911,573 321.590,885	0.297
6	480.911,573 321.590,885	7	480.879,518 321.574,77	35.878
7	480.879,518 321.574,77	1	480.661,88 321.464,672	243.901

\*\* Lungimile segmentelor sunt determinate în planul de proiecție Stereo 70 și sunt rotunjite la 1 milimetru.

\*\*\* Distanța dintre puncte este formată din segmente cumulate ce sunt mai mici decât valoarea 1 milimetru.



**DATE DESPRE IMOBILUL NR. 5526**

Oficiul de Cadastru și Publicitate Imobiliară ARGES  
Biroul de Cadastru și Publicitate Imobiliară Costesti

**A. Partea I. Descrierea imobilului**

TEREN Intravilan

Adresa: Loc. Badesti, Jud. Arges

Nr. Crt	Nr cadastral Nr. topografic	Suprafața* (mp)	Observații / Referințe
A1		1.200	Sector cadastral:71 Teren neimprejmuit;

**B. Partea II. Proprietari și acte**

Inscrieri privitoare la dreptul de proprietate și alte drepturi reale	Referințe
/	
Act Administrativ nr. 18125, din 19/07/1993 emis de CJPSDPAT ARGES;	
B1	A1
Intabulare, drept de PROPRIETATE, dobândit prin Reconstituire, cota actuala 1/1, cota initiala 1/1 1) TRIFU RADU, lipsă CNP	

**C. Partea III. SARCINI .**

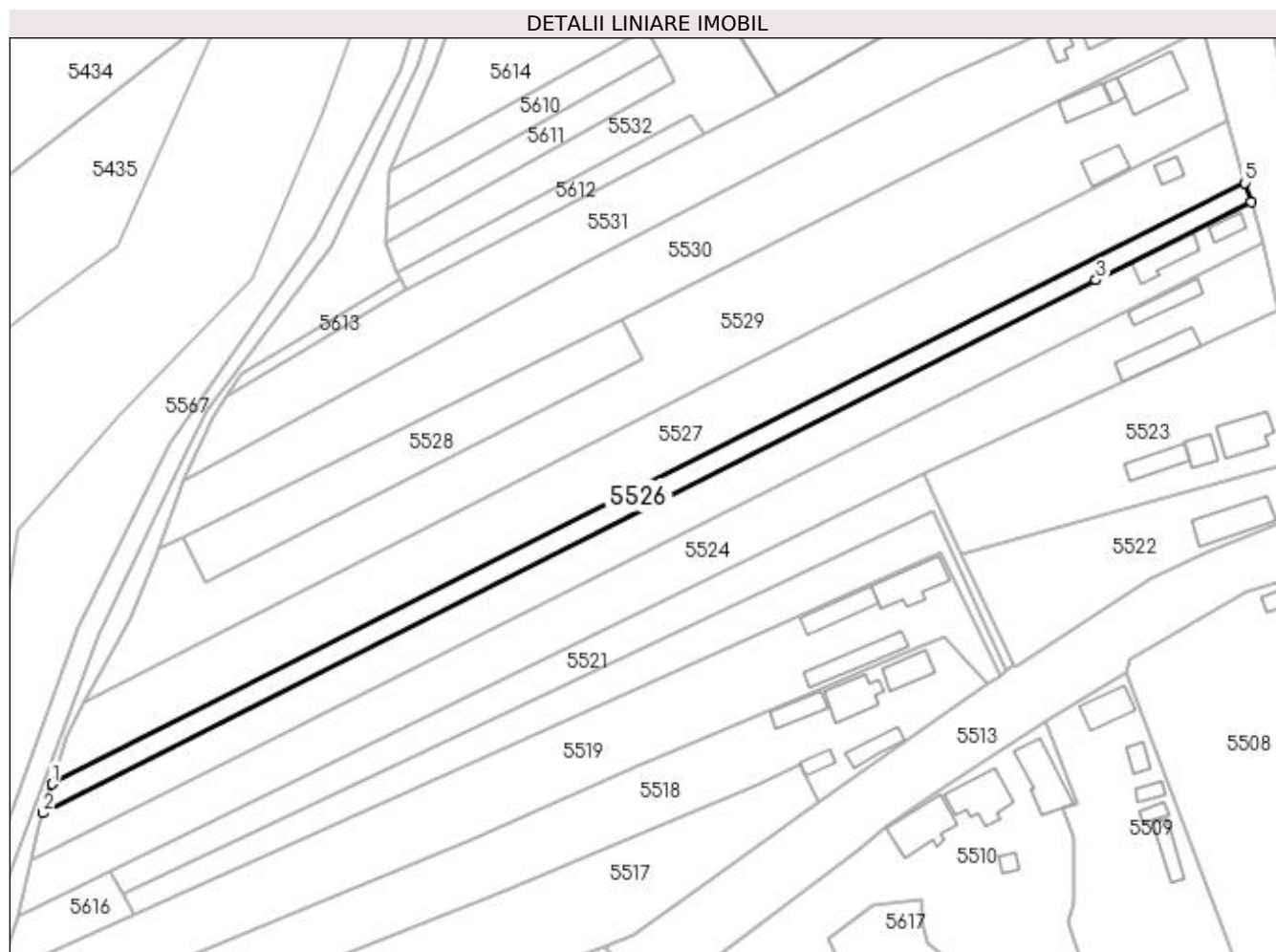
Inscrieri privind dezmembramintele dreptului de proprietate, drepturi reale de garanție și sarcini	Referințe
NU SUNT	

## Anexa Nr. 1 La Partea I

## Teren

Nr cadastral	Suprafața (mp)*	Observații / Referințe
	1.200	

\* Suprafața este determinată în planul de proiecție Stereo 70.



## Date referitoare la teren

Crt	Categorie folosință	Intravilan	Suprafața (mp)	Tarla	Parcelă	Nr. topo	Observații / Referințe
1	arabil	DA	1.200	61	-	-	În act se regăsește P302

## Lungime Segmente

1) Valorile lungimilor segmentelor sunt obținute din proiecție în plan.

Punct început	X / Y	Punct sfârșit	X / Y	Lungime segment (** (m)
1	480.663,695 321.470,701	2	480.661,88 321.464,672	6.296
2	480.661,88 321.464,672	3	480.879,518 321.574,77	243.901
3	480.879,518 321.574,77	4	480.911,573 321.590,885	35.878
4	480.911,573 321.590,885	5	480.910,255 321.594,865	4.193
5	480.910,255 321.594,865	1	480.663,695 321.470,701	276.059

**\*\* Lungimile segmentelor sunt determinate în planul de proiecție Stereo 70 și sunt rotunjite la 1 milimetru.**

**\*\*\* Distanța dintre puncte este formată din segmente cumulate ce sunt mai mici decât valoarea 1 milimetru.**





**DATE DESPRE IMOBILUL NR. 5527**

Oficiul de Cadastru și Publicitate Imobiliară ARGES  
Biroul de Cadastru și Publicitate Imobiliară Costesti

**A. Partea I. Descrierea imobilului**

TEREN Intravilan

Adresa: Loc. Badesti, Nr. 114, Jud. Arges

Nr. Crt	Nr cadastral Nr. topografic	Suprafața* (mp)	Observații / Referințe
A1		3.400	Sector cadastral:71 Teren neimpregmuit;

**Construcții**

Crt	Nr cadastral Nr. topografic	Adresa	Observații / Referințe
A1.1		Loc. Badesti, Nr. 114, Jud. Arges	Nr. niveluri:1; S. construita la sol:20 mp; S. construita desfasurata:20 mp;

**B. Partea II. Proprietari și acte**

Inscrieri privitoare la dreptul de proprietate și alte drepturi reale	Referințe
/	
Act Administrativ nr. 18136, din 27/07/1993 emis de CJPSDPAT ARGES;	
B1	Intabulare, drept de PROPRIETATE, dobandit prin Reconstituire, cota actuala 1/1, cota initiala 1/1 1) TRIFU CONSTANTIN, lipsă CNP
Act Administrativ nr. 3419, din 28/06/2023 emis de PRIMĂRIA BARLA;	
B2	Intabulare, drept de PROPRIETATE, dobandit prin Construire, cota actuala 1/1, cota initiala 1/1 1) TRIFU CONSTANTIN, lipsă CNP

**C. Partea III. SARCINI .**

Inscrieri privind dezmembramintele dreptului de proprietate, drepturi reale de garanție și sarcini	Referințe
NU SUNT	



Punct început	X / Y	Punct sfârșit	X / Y	Lungime segment (** (m)
4	480.666,839 321.480,378	5	480.664,84 321.474,204	6.49
5	480.664,84 321.474,204	6	480.663,695 321.470,701	3.685
6	480.663,695 321.470,701	7	480.910,255 321.594,865	276.059
7	480.910,255 321.594,865	8	480.906,811 321.607,592	13.185
8	480.906,811 321.607,592	1	480.854,362 321.581,151	58.737

\*\* Lungimile segmentelor sunt determinate în planul de proiecție Stereo 70 și sunt rotunjite la 1 milimetru.

\*\*\* Distanța dintre puncte este formată din segmente cumulate ce sunt mai mici decât valoarea 1 milimetru.



**DATE DESPRE IMOBILUL NR. 5528**

Oficiul de Cadastru și Publicitate Imobiliară ARGES  
Biroul de Cadastru și Publicitate Imobiliară Costesti

**A. Partea I. Descrierea imobilului**

TEREN Intravilan

Adresa: Loc. Badesti, Jud. Arges

Nr. Crt	Nr cadastral Nr. topografic	Suprafața* (mp)	Observații / Referințe
A1		1.007	Sector cadastral:71 Teren neimprejmuit;

**B. Partea II. Proprietari și acte**

Inscrieri privitoare la dreptul de proprietate și alte drepturi reale		Referințe
/		
Act Normativ nr. 7, din 13/03/1996 emis de PARLAMENT (art. 13 alin. 15);		
B1	Inscrierea provizorie, drept de PROPRIETATE, dobandit prin Lege, cota actuala 1/1, cota initiala 1/1 1) COMUNA BARLA, CIF:4122396	A1

**C. Partea III. SARCINI .**

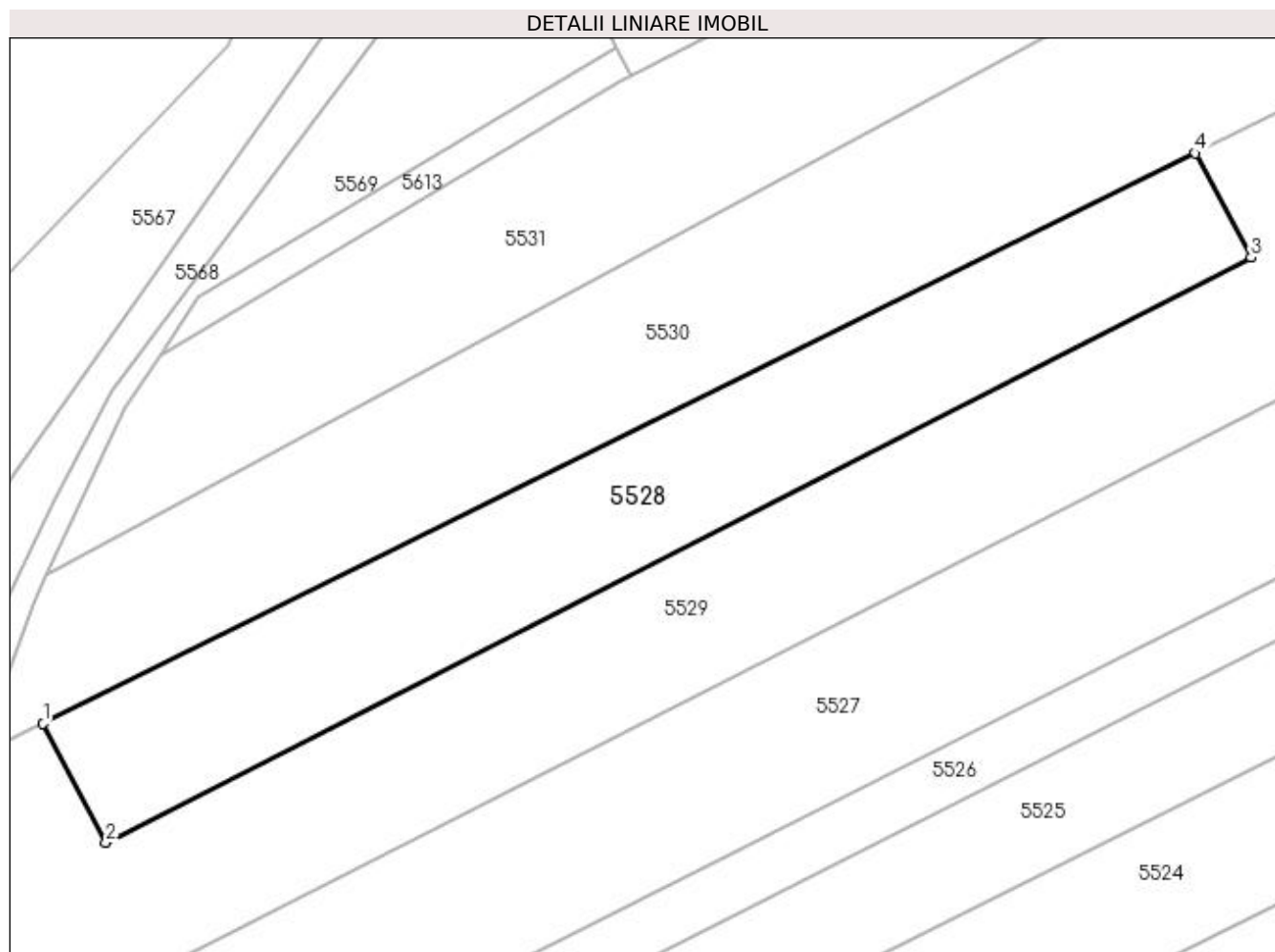
Inscrieri privind dezmembramintele dreptului de proprietate, drepturi reale de garanție și sarcini	Referințe
NU SUNT	

## Anexa Nr. 1 La Partea I

## Teren

Nr cadastral	Suprafața (mp)*	Observații / Referințe
	1.007	

\* Suprafața este determinată în planul de proiecție Stereo 70.



## Date referitoare la teren

Crt	Categorie folosință	Intravilan	Suprafața (mp)	Tarla	Parcelă	Nr. topo	Observații / Referințe
1	pasune	DA	1.007	61	-	-	

## Lungime Segmente

1) Valorile lungimilor segmentelor sunt obținute din proiecție în plan.

Punct început	X / Y	Punct sfârșit	X / Y	Lungime segment (** (m)
1	480.690,636 321.521,747	2	480.695,596 321.512,38	10.599
2	480.695,596 321.512,38	3	480.785,764 321.558,435	101.249
3	480.785,764 321.558,435	4	480.781,386 321.566,641	9.301
4	480.781,386 321.566,641	1	480.690,636 321.521,747	101.247

**\*\* Lungimile segmentelor sunt determinate în planul de proiecție Stereo 70 și sunt rotunjite la 1 milimetru.**

**\*\*\* Distanța dintre puncte este formată din segmente cumulate ce sunt mai mici decât valoarea 1 milimetru.**







## DATE DESPRE IMOBILUL NR. 5529

Oficiul de Cadastru și Publicitate Imobiliară ARGES  
Biroul de Cadastru și Publicitate Imobiliară Costesti

## A. Partea I. Descrierea imobilului

TEREN Intravilan

Adresa: Loc. Badesti, Nr. 113, Jud. Arges

Nr. Crt	Nr cadastral Nr. topografic	Suprafața* (mp)	Observații / Referințe
A1	80151	4.116	Sector cadastral:71 Teren neimpregmuit;

## Construcții

Crt	Nr cadastral Nr. topografic	Adresa	Observații / Referințe
A1.1	80151-C1	Loc. Badesti, Nr. 113, Jud. Arges	Nr. niveluri:2; S. construita la sol:105 mp; S. construita desfasurata:210 mp;
A1.2	80151-C2	Loc. Badesti, Nr. 113, Jud. Arges	Nr. niveluri:1; S. construita la sol:46 mp; S. construita desfasurata:46 mp;
A1.3	80151-C3	Loc. Badesti, Nr. 113, Jud. Arges	Nr. niveluri:1; S. construita la sol:45 mp; S. construita desfasurata:45 mp;
A1.4		Loc. Badesti, Nr. 113, Jud. Arges	Nr. niveluri:1; S. construita la sol:12 mp; S. construita desfasurata:12 mp;

## B. Partea II. Proprietari și acte

Inscrieri privitoare la dreptul de proprietate și alte drepturi reale		Referințe
<b>5024 / 09/09/2010</b>		
Act Notarial nr. 2309, din 09/09/2010 emis de BNP GRECU CARMEN;		
B1	Intabulare, drept de PROPRIETATEcumparare, dobandit prin Conventie, cota actuala 1/1, cota initiala 1/1 1) <b>BĂDESCU IONEL FLORIAN</b> , necasatorit	A1, A1.1, A1.2, A1.3
/		
Act Administrativ nr. 3419, din 28/06/2023 emis de PRIMĂRIA BARLA;		
B5	Intabulare, drept de PROPRIETATE, dobandit prin Construire, cota actuala 1/1, cota initiala 1/1 1) <b>BĂDESCU IONEL FLORIAN</b>	A1.4

## C. Partea III. SARCINI

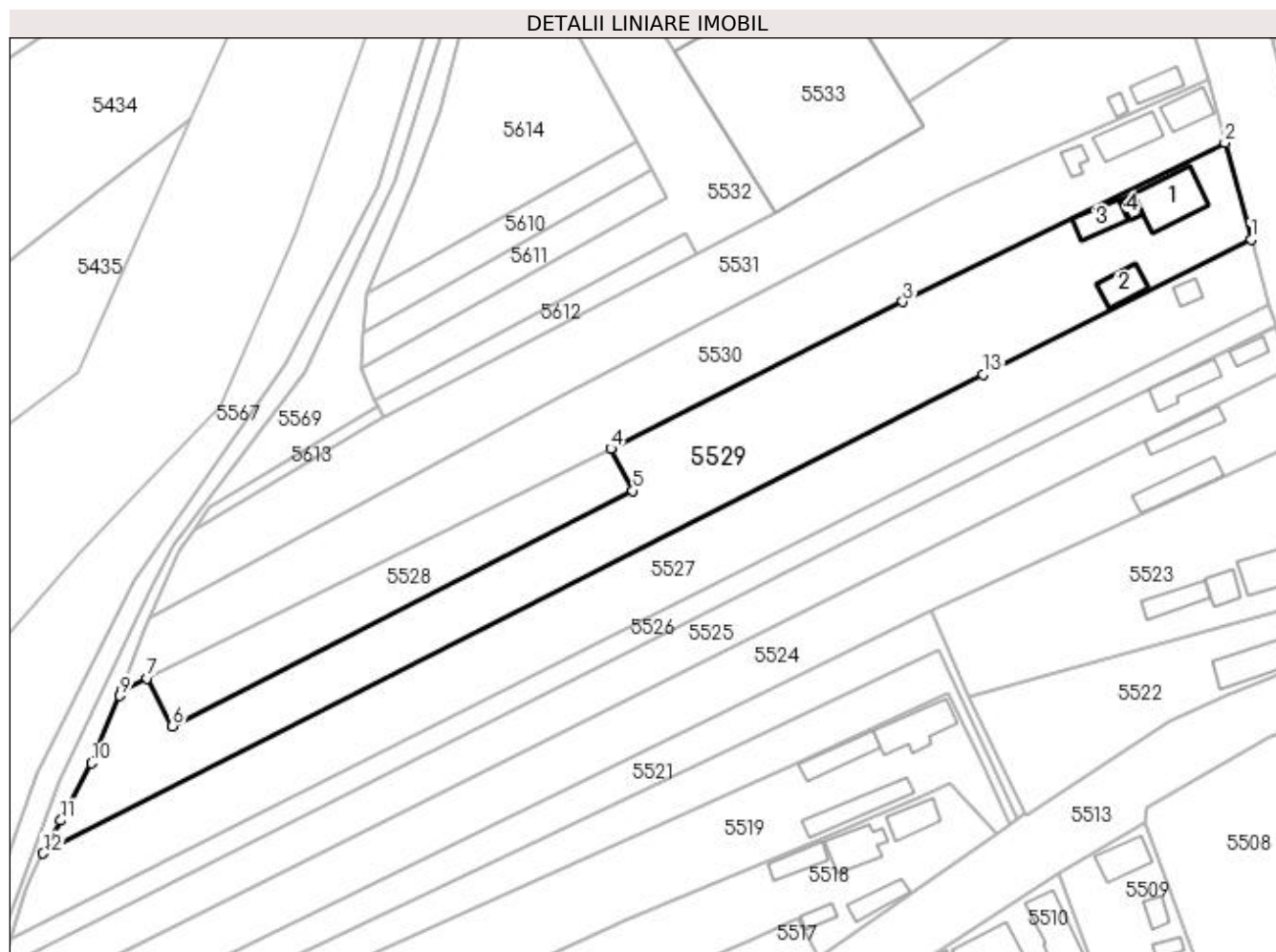
Inscrieri privind dezmembramintele dreptului de proprietate, drepturi reale de garanție și sarcini		Referințe
<b>5024 / 09/09/2010</b>		
Act Notarial nr. 2309, din 09/09/2010 emis de BNP GRECU CARMEN;		
C1	Intabulare, drept de UZUFRACT VIAGER, dobandit prin Conventie, cota actuala 1/1, cota initiala 1/1 1) <b>BĂDESCU MARIN</b>	A1, A1.1, A1.2, A1.3
C2	Intabulare, drept de UZUFRACT VIAGER, dobandit prin Conventie, cota actuala 1/1, cota initiala 1/1 1) <b>BĂDESCU GEORGETA</b>	A1, A1.1, A1.2, A1.3
C3	Intabulare, drept de IPOTECA LEGALA, Valoare:0 se înscrie obligatia de intretinere si ingrijire 1) <b>BĂDESCU GEORGETA</b>	A1, A1.1, A1.2, A1.3
C4	Intabulare, drept de IPOTECA LEGALA, Valoare:0 se înscrie obligatia de intretinere si ingrijire 1) <b>BĂDESCU MARIN</b>	A1, A1.1, A1.2, A1.3

## Anexa Nr. 1 La Partea I

## Teren

Nr cadastral	Suprafața (mp)*	Observații / Referințe
80151	4.116	

\* Suprafața este determinată în planul de proiecție Stereo 70.



## Date referitoare la teren

Crt	Categorie folosință	Intravilan	Suprafața (mp)	Tarla	Parcelă	Nr. topo	Observații / Referințe
1	curți construcții	DA	825	61	-	-	În act se regăsește T85
2	arabil	DA	1.847	61	-	-	
3	vie	DA	996	61	-	-	
4	pasune	DA	448	61	-	-	

## Date referitoare la construcții

Crt	Număr	Destinație construcție	Supraf. (mp)	Situație juridică	Observații / Referințe
A1.1	80151-C1	construcții de locuințe	Din acte: 56 Masurată: 105	Cu acte	Nr. niveluri:2; S. construită la sol:105 mp; S. construită desfășurată:210 mp;
A1.2	80151-C2	construcții anexa	Din acte: 34 Masurată: 46	Cu acte	Nr. niveluri:1; S. construită la sol:46 mp; S. construită desfășurată:46 mp;
A1.3	80151-C3	construcții anexa	45	Cu acte	Nr. niveluri:1; S. construită la sol:45 mp; S. construită desfășurată:45 mp;
A1.4		construcții anexa	12	Cu acte	Nr. niveluri:1; S. construită la sol:12 mp; S. construită desfășurată:12 mp;

**Lungime Segmente**

1) Valorile lungimilor segmentelor sunt obținute din proiecție în plan.

Punct început	X / Y	Punct sfârșit	X / Y	Lungime segment (** (m)
1	480.906,811 321.607,592	2	480.901,665 321.626,567	19.66
2	480.901,665 321.626,567	3	480.838,587 321.595,429	70.345
3	480.838,587 321.595,429	4	480.781,386 321.566,641	64.037
4	480.781,386 321.566,641	5	480.785,764 321.558,435	9.301
5	480.785,764 321.558,435	6	480.695,596 321.512,38	101.249
6	480.695,596 321.512,38	7	480.690,636 321.521,747	10.599
7	480.690,636 321.521,747	8	480.685,623 321.519,267	5.593
8	480.685,623 321.519,267	9	480.685,271 321.518,289	1.039
9	480.685,271 321.518,289	10	480.679,751 321.505,139	14.262
10	480.679,751 321.505,139	11	480.673,711 321.493,892	12.766
11	480.673,711 321.493,892	12	480.670,258 321.487,461	7.299
12	480.670,258 321.487,461	13	480.854,362 321.581,151	206.572
13	480.854,362 321.581,151	1	480.906,811 321.607,592	58.737

\*\* Lungimile segmentelor sunt determinate în planul de proiecție Stereo 70 și sunt rotunjite la 1 milimetru.

\*\*\* Distanța dintre puncte este formată din segmente cumulate ce sunt mai mici decât valoarea 1 milimetru.



**DATE DESPRE IMOBILUL NR. 5530**

Oficiul de Cadastru și Publicitate Imobiliară ARGES  
Biroul de Cadastru și Publicitate Imobiliară Costesti

**A. Partea I. Descrierea imobilului**

TEREN Intravilan

Adresa: Loc. Badesti, Nr. 112, Jud. Arges

Nr. Crt	Nr cadastral Nr. topografic	Suprafața* (mp)	Observații / Referințe
A1	81108	3.112	Sector cadastral:71 Teren neimprijmit;

**Construcții**

Crt	Nr cadastral Nr. topografic	Adresa	Observații / Referințe
A1.1	81108-C1	Loc. Badesti, Nr. 112, Jud. Arges	Nr. niveluri:1; S. construita la sol:49 mp; S. construita desfasurata:49 mp; Casa de locuit
A1.2	81108-C2	Loc. Badesti, Nr. 112, Jud. Arges	Nr. niveluri:1; S. construita la sol:70 mp; S. construita desfasurata:70 mp; Anexa
A1.3		Loc. Badesti, Nr. 112, Jud. Arges	Nr. niveluri:1; S. construita la sol:20 mp; S. construita desfasurata:20 mp;

**B. Partea II. Proprietari și acte**

Inscrieri privitoare la dreptul de proprietate și alte drepturi reale		Referințe
<b>30799 / 30/09/2020</b>		
Act Notarial nr. 1619, din 28/09/2020 emis de Grecu Carmen;		
B2	Intabulare, drept de PROPRIETATE, bun comun, dobandit prin Conventie, cota actuala 1/1, cota initiala 1/1 1) ZIDARU ALINA-CRISTINA 2) ZIDARU FLORIN-CĂTĂLIN, soti	A1, A1.1, A1.2
/		
Act Administrativ nr. 3419, din 28/06/2023 emis de PRIMĂRIA BARLA;		
B3	Intabulare, drept de PROPRIETATE, dobandit prin Construire, cota actuala 1/1, cota initiala 1/1 1) ZIDARU ALINA-CRISTINA 2) ZIDARU FLORIN-CĂTĂLIN	A1.3

**C. Partea III. SARCINI**

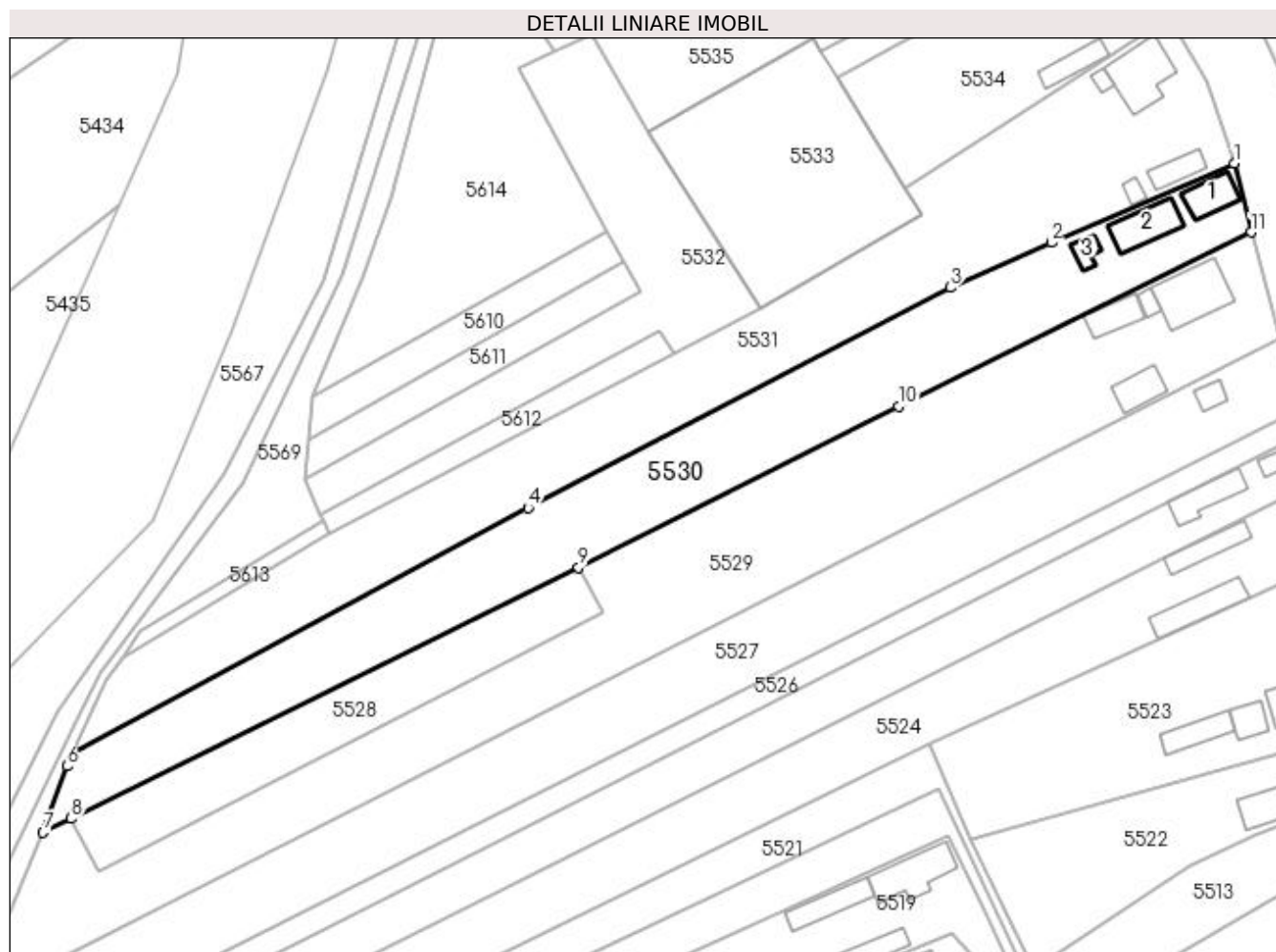
Inscrieri privind dezmembramintele dreptului de proprietate, drepturi reale de garanție și sarcini		Referințe
<b>30799 / 30/09/2020</b>		
Act Notarial nr. 1619, din 28/09/2020 emis de Grecu Carmen;		
C1	Intabulare, drept de IPOTECA LEGALA, Valoare:0 ce consta in obligatia de intretinere si ingrijire 1) PREDUT IULICA	A1, A1.1, A1.2

## Anexa Nr. 1 La Partea I

## Teren

Nr cadastral	Suprafața (mp)*	Observații / Referințe
81108	3.112	

\* Suprafața este determinată în planul de proiecție Stereo 70.



## Date referitoare la teren

Crt	Categorie folosință	Intra vilan	Suprafața (mp)	Tarla	Parcelă	Nr. topo	Observații / Referințe
1	curți construcții	DA	747	61	-	-	
2	arabil	DA	2.365	61	-	-	

## Date referitoare la construcții

Crt	Număr	Destinație construcție	Supraf. (mp)	Situație juridică	Observații / Referințe
A1.1	81108-C1	construcții de locuințe	Din acte: 39 Masurata: 49	Cu acte	Nr. niveluri:1; S. construita la sol:49 mp; S. construita desfasurata:49 mp; Casa de locuit
A1.2	81108-C2	construcții anexa	Din acte: 37 Masurata: 70	Cu acte	Nr. niveluri:1; S. construita la sol:70 mp; S. construita desfasurata:70 mp; Anexa
A1.3		construcții anexa	20	Cu acte	Nr. niveluri:1; S. construita la sol:20 mp; S. construita desfasurata:20 mp;

## Lungime Segmente

1) Valorile lungimilor segmentelor sunt obținute din proiecție în plan.

Punct început	X / Y	Punct sfârșit	X / Y	Lungime segment (** (m))
1	480.898,618 321.638,853	2	480.865,93 321.624,703	35.619

Punct început	X / Y	Punct sfârșit	X / Y	Lungime segment (** (m)
2	480.865,93 321.624,703	3	480.847,863 321.616,684	19.767
3	480.847,863 321.616,684	4	480.772,358 321.577,274	85.171
4	480.772,358 321.577,274	5	480.690,941 321.533,407	92.483
5	480.690,941 321.533,407	6	480.689,875 321.531,103	2.539
6	480.689,875 321.531,103	7	480.685,623 321.519,267	12.577
7	480.685,623 321.519,267	8	480.690,636 321.521,747	5.593
8	480.690,636 321.521,747	9	480.781,386 321.566,641	101.247
9	480.781,386 321.566,641	10	480.838,587 321.595,429	64.037
10	480.838,587 321.595,429	11	480.901,665 321.626,567	70.345
11	480.901,665 321.626,567	1	480.898,618 321.638,853	12.658

\*\* Lungimile segmentelor sunt determinate în planul de proiecție Stereo 70 și sunt rotunjite la 1 milimetru.

\*\*\* Distanța dintre puncte este formată din segmente cumulate ce sunt mai mici decât valoarea 1 milimetru.





**DATE DESPRE IMOBILUL NR. 5531**

Oficiul de Cadastru și Publicitate Imobiliară ARGES  
Biroul de Cadastru și Publicitate Imobiliară Costesti

**A. Partea I. Descrierea imobilului**

TEREN Intravilan

Adresa: Loc. Badesti, Nr. 111, Jud. Arges

Nr. Crt	Nr cadastral Nr. topografic	Suprafața* (mp)	Observații / Referințe
A1		3.455	Sector cadastral:71 Teren neimprijmit;

**Construcții**

Crt	Nr cadastral Nr. topografic	Adresa	Observații / Referințe
A1.1		Loc. Badesti, Nr. 111, Jud. Arges	Nr. niveluri:1; S. construita la sol:99 mp; S. construita desfasurata:99 mp;
A1.2		Loc. Badesti, Nr. 111, Jud. Arges	Nr. niveluri:1; S. construita la sol:10 mp; S. construita desfasurata:10 mp;
A1.3		Loc. Badesti, Nr. 111, Jud. Arges	Nr. niveluri:1; S. construita la sol:37 mp; S. construita desfasurata:37 mp;
A1.4		Loc. Badesti, Nr. 111, Jud. Arges	Nr. niveluri:1; S. construita la sol:11 mp; S. construita desfasurata:11 mp;

**B. Partea II. Proprietari și acte**

Inscrieri privitoare la dreptul de proprietate și alte drepturi reale		Referințe
/		
Act Notarial nr. 1081, din 07/04/1995 emis de NOTARIATUL DE STAT LOCAL COSTESTI;		
B1	Intabulare, drept de PROPRIETATE, dobandit prin Conventie, cota actuala 1/1, cota initiala 1/1 1) BĂDESCU DORU-GHEORGHE	A1
Act Administrativ nr. 3419, din 28/06/2023 emis de PRIMĂRIA BARLA;		
B2	Intabulare, drept de PROPRIETATE, dobandit prin Construire, cota actuala 1/1, cota initiala 1/1 1) BĂDESCU DORU-GHEORGHE	A1.1, A1.2, A1.3, A1.4

**C. Partea III. SARCINI .**

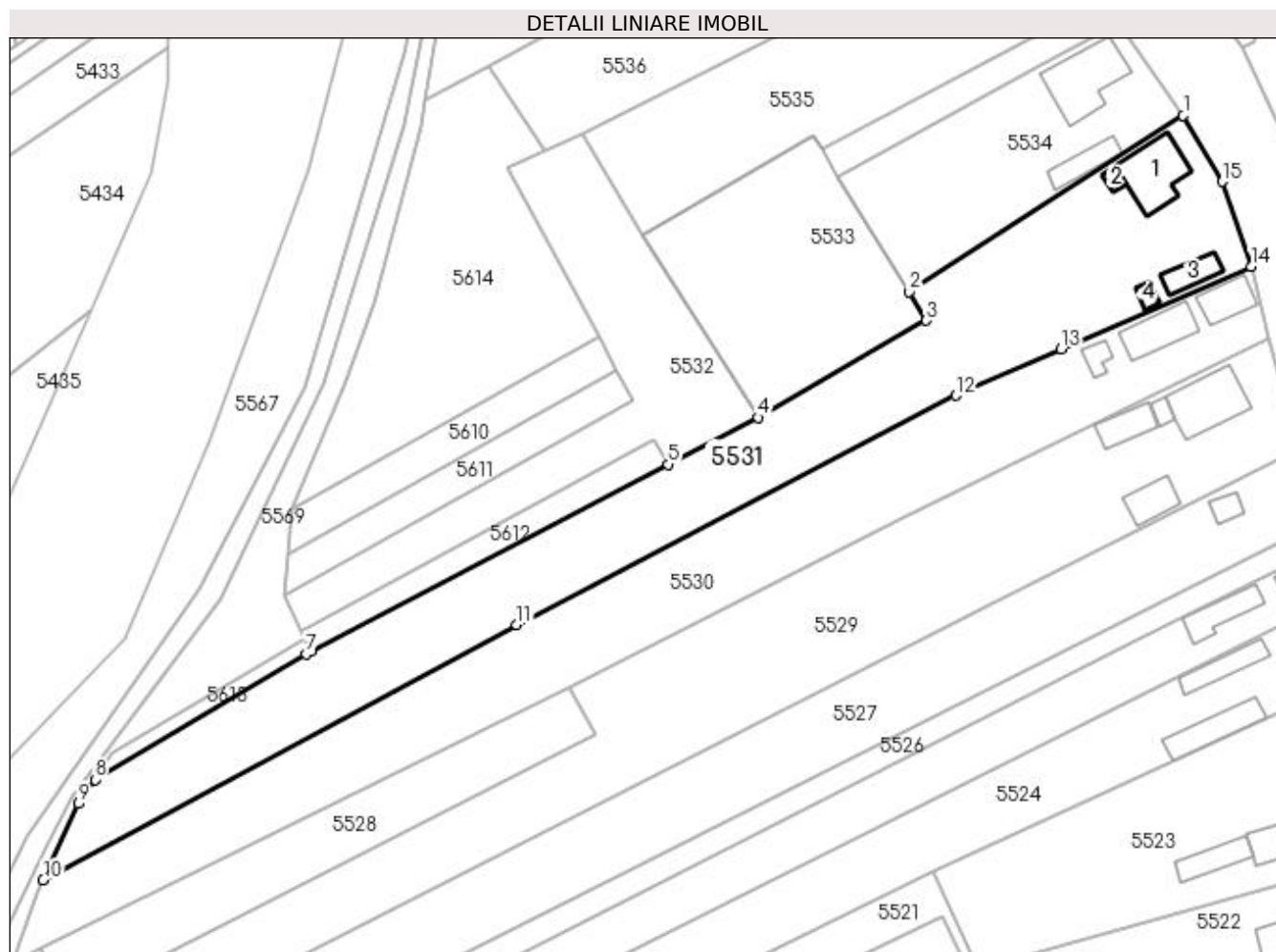
Inscrieri privind dezmembramintele dreptului de proprietate, drepturi reale de garanție și sarcini	Referințe
NU SUNT	

## Anexa Nr. 1 La Partea I

## Teren

Nr cadastral	Suprafața (mp)*	Observații / Referințe
	3.455	

\* Suprafața este determinată în planul de proiecție Stereo 70.



## Date referitoare la teren

Crt	Categorie folosință	Intra vilan	Suprafața (mp)	Tarla	Parcelă	Nr. topo	Observații / Referințe
1	curți constructii	DA	1.079	61	-	-	
2	arabil	DA	2.376	61	-	-	

## Date referitoare la construcții

Crt	Număr	Destinație construcție	Supraf. (mp)	Situație juridică	Observații / Referințe
A1.1		construcții de locuințe	99	Cu acte	Nr. niveluri:1; S. construita la sol:99 mp; S. construita desfasurata:99 mp;
A1.2		construcții anexa	10	Cu acte	Nr. niveluri:1; S. construita la sol:10 mp; S. construita desfasurata:10 mp;
A1.3		construcții anexa	37	Cu acte	Nr. niveluri:1; S. construita la sol:37 mp; S. construita desfasurata:37 mp;
A1.4		construcții anexa	11	Cu acte	Nr. niveluri:1; S. construita la sol:11 mp; S. construita desfasurata:11 mp;

## Lungime Segmente

1) Valorile lungimilor segmentelor sunt obținute din proiecție în plan.

Punct început	X / Y	Punct sfârșit	X / Y	Lungime segment (** (m)

Punct început	X / Y	Punct sfârșit	X / Y	Lungime segment (** (m)
1	480.886,954 321.664,772	2	480.839,817 321.634,552	55.992
2	480.839,817 321.634,552	3	480.842,783 321.629,587	5.783
3	480.842,783 321.629,587	4	480.813,843 321.612,925	33.394
4	480.813,843 321.612,925	5	480.798,382 321.604,843	17.446
5	480.798,382 321.604,843	6	480.736,952 321.572,73	69.317
6	480.736,952 321.572,73	7	480.736,125 321.572,298	0.933
7	480.736,125 321.572,298	8	480.699,884 321.550,688	42.195
8	480.699,884 321.550,688	9	480.697,03 321.546,56	5.019
9	480.697,03 321.546,56	10	480.690,941 321.533,407	14.494
10	480.690,941 321.533,407	11	480.772,358 321.577,274	92.483
11	480.772,358 321.577,274	12	480.847,863 321.616,684	85.171
12	480.847,863 321.616,684	13	480.865,93 321.624,703	19.767
13	480.865,93 321.624,703	14	480.898,618 321.638,853	35.619
14	480.898,618 321.638,853	15	480.893,612 321.653,435	15.417
15	480.893,612 321.653,435	1	480.886,954 321.664,772	13.147

\*\* Lungimile segmentelor sunt determinate în planul de proiecție Stereo 70 și sunt rotunjite la 1 milimetru.

\*\*\* Distanța dintre puncte este formată din segmente cumulate ce sunt mai mici decât valoarea 1 milimetru.



**DATE DESPRE IMOBILUL NR. 5532**

Oficiul de Cadastru și Publicitate Imobiliară ARGES  
Biroul de Cadastru și Publicitate Imobiliară Costesti

**A. Partea I. Descrierea imobilului**

TEREN Intravilan

Adresa: Loc. Badesti, Jud. Arges

Nr. Crt	Nr cadastral Nr. topografic	Suprafața* (mp)	Observații / Referințe
A1		1.400	Sector cadastral:71 Teren neimprejmit;

**B. Partea II. Proprietari și acte**

Inscrieri privitoare la dreptul de proprietate și alte drepturi reale	Referințe
/	
Hotarare Judecatoreasca nr. 823, din 18/12/2006 emis de JUDECĂTORIA COSTEȘTI;	
B1	A1
Intabulare, drept de PROPRIETATE bun comun , dobandit prin lesire Din Indiviziune, cota actuala 1/1, cota initiala 1/1	
1) BĂDESCU MARIAN	
2) BĂDESCU LIEA, lipsă CNP	

**C. Partea III. SARCINI .**

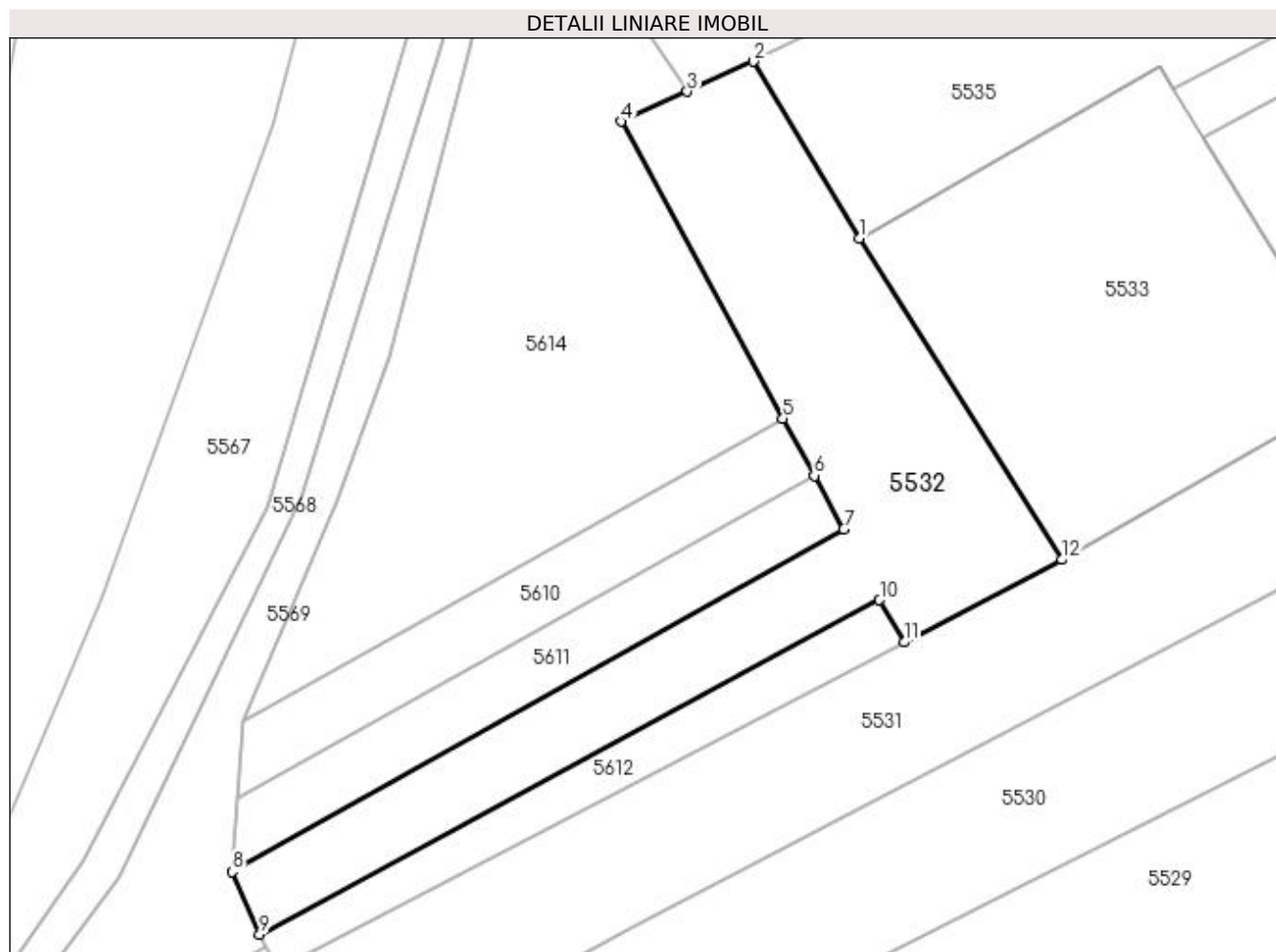
Inscrieri privind dezmembramintele dreptului de proprietate, drepturi reale de garanție și sarcini	Referințe
NU SUNT	

## Anexa Nr. 1 La Partea I

## Teren

Nr cadastral	Suprafața (mp)*	Observații / Referințe
	1.400	

\* Suprafața este determinată în planul de proiecție Stereo 70.



## Date referitoare la teren

Crt	Categorie folosință	Intravilan	Suprafața (mp)	Tarla	Parcelă	Nr. topo	Observații / Referințe
1	arabil	DA	1.400	61	-	-	În act se regăsește P287-289;

## Lungime Segmente

1) Valorile lungimilor segmentelor sunt obținute din proiecție în plan.

Punct început	X / Y	Punct sfârșit	X / Y	Lungime segment (** (m)
1	480.793,959 321.644,389	2	480.783,602 321.661,746	20.212
2	480.783,602 321.661,746	3	480.777,102 321.658,803	7.135
3	480.777,102 321.658,803	4	480.770,603 321.655,861	7.134
4	480.770,603 321.655,861	5	480.786,489 321.626,756	33.158
5	480.786,489 321.626,756	6	480.789,562 321.621,164	6.381

Punct început	X / Y	Punct sfârșit	X / Y	Lungime segment (** (m)
6	480.789,562 321.621,164	7	480.792,448 321.615,912	5.993
7	480.792,448 321.615,912	8	480.732,5 321.582,329	68.714
8	480.732,5 321.582,329	9	480.735,174 321.576,203	6.684
9	480.735,174 321.576,203	10	480.795,967 321.608,967	69.06
10	480.795,967 321.608,967	11	480.798,382 321.604,843	4.779
11	480.798,382 321.604,843	12	480.813,843 321.612,925	17.446
12	480.813,843 321.612,925	1	480.793,959 321.644,389	37.22

\*\* Lungimile segmentelor sunt determinate în planul de proiecție Stereo 70 și sunt rotunjite la 1 milimetru.

\*\*\* Distanța dintre puncte este formată din segmente cumulate ce sunt mai mici decât valoarea 1 milimetru.





**DATE DESPRE IMOBILUL NR. 5533**

Oficiul de Cadastru și Publicitate Imobiliară ARGES  
Biroul de Cadastru și Publicitate Imobiliară Costesti

**A. Partea I. Descrierea imobilului**

TEREN Intravilan

Nr. cadastral vechi:351

Adresa: Loc. Badesti, Jud. Arges

Nr. Crt	Nr cadastral Nr. topografic	Suprafața* (mp)	Observații / Referințe
A1	80544	Din acte: 1.582 Masurata: 1.535	Sector cadastral:71 Teren neimprejmuț; Sonda nr. 1027 P-128

**Construcții**

Crt	Nr cadastral Nr. topografic	Adresa	Observații / Referințe
A1.1	80544-C1	Loc. Badesti, Jud. Arges	Nr. niveluri:1; S. construita la sol:1253 mp; S. construita desfasurata:1253 mp; C1-careu sonda

**B. Partea II. Proprietari și acte**

Inscrieri privitoare la dreptul de proprietate și alte drepturi reale		Referințe
<b>5795 / 07/08/2013</b>		
Act Normativ nr. M03/9512, din 28/07/2004 emis de MINISTERUL ECONOMIEI SI COMERTULUI (cu anexa 1, hotararea nr. 1/26-04-2011 a Adunarii Generale Extraordinare a Actionarilor OMV Petrom SA, incheiere nr. 89793 din 16.12.2009 pronuntata de Tribunalul Bucuresti, certificat de inregistrare mentiuni NR. 536643/13.11.2009 emis de Oficiul Registrului Comertului de pe langa Tribunalul Bucuresti, certificat de inregistrare seria B nr. 2448561 eliberat la data de 25.05.2011 de Oficiul Registrului Comertului de pe langa Tribunalul Bucuresti;Hotararea AGA din 20.10.2009 emisa de PETROM SA, incheierea nr. 54079 din 09.12.2004 emisa de Oficiul Registrului Comertului de pe langa Tribunalul Bucuresti, act administrativ nr. 2678/16.07.1993 si nr. 1330/11.07.2013 emise de Primaria Birla);		
B1	Intabulare, drept de PROPRIETATE, dobandit prin Lege, cota actuala 1/1, cota initiala 1/1 1) <b>OMV PETROM S.A.</b> , CIF:1590082	A1, A1.1

**C. Partea III. SARCINI .**

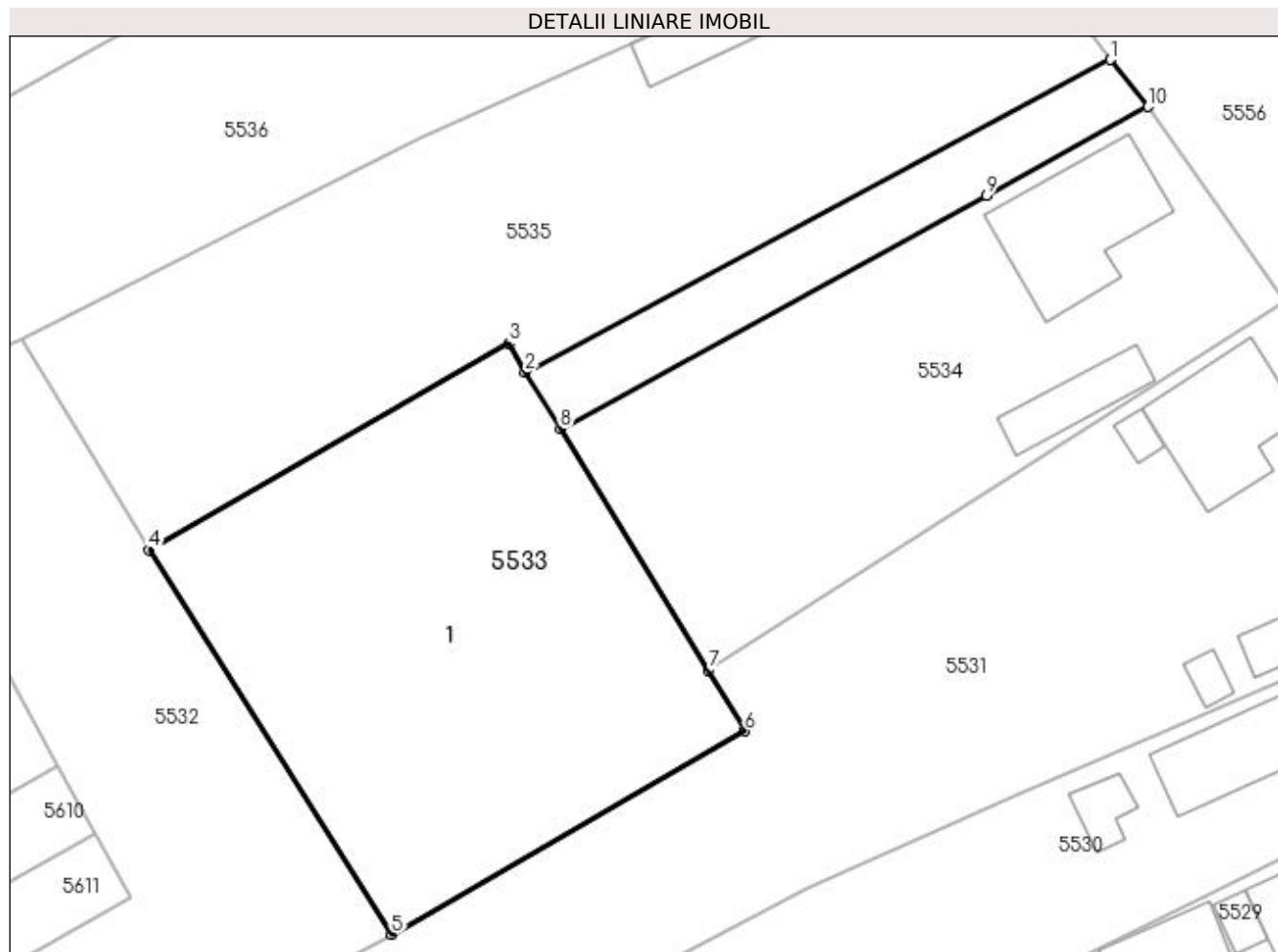
Inscrieri privind dezmembramintele dreptului de proprietate, drepturi reale de garanție și sarcini	Referințe
NU SUNT	

## Anexa Nr. 1 La Partea I

## Teren

Nr cadastral	Suprafața (mp)*	Observații / Referințe
80544	Din acte: 1.582 Masurata: 1.535	Sonda nr. 1027 P-128

\* Suprafața este determinată în planul de proiecție Stereo 70.



## Date referitoare la teren

Crt	Categorie folosință	Intra vilan	Suprafața (mp)	Tarla	Parcelă	Nr. topo	Observații / Referințe
1	curți constructii	DA	1.253	61	-	-	Conform Pug
2	drum	DA	282	61	-	-	

## Date referitoare la construcții

Crt	Număr	Destinație construcție	Supraf. (mp)	Situație juridică	Observații / Referințe
A1.1	80544-C1	construcții industriale și edilitare	Din acte: 1.299 Masurata: 1.253	Cu acte	Nr. niveluri:1; S. construita la sol:1253 mp; S. construita desfasurata:1253 mp; C1-careu sonda

## Lungime Segmente

1) Valorile lungimilor segmentelor sunt obținute din proiecție în plan.

Punct început	X / Y	Punct sfârșit	X / Y	Lungime segment (** (m)
1	480.872,73 321.684,567	2	480.824,805 321.658,981	54.327
2	480.824,805 321.658,981	3	480.823,445 321.661,359	2.739

Punct început	X / Y	Punct sfârșit	X / Y	Lungime segment (** (m)
3	480.823,445 321.661,359	4	480.793,959 321.644,389	34.021
4	480.793,959 321.644,389	5	480.813,843 321.612,925	37.22
5	480.813,843 321.612,925	6	480.842,783 321.629,587	33.394
6	480.842,783 321.629,587	7	480.839,817 321.634,552	5.783
7	480.839,817 321.634,552	8	480.827,659 321.654,325	23.212
8	480.827,659 321.654,325	9	480.862,563 321.673,423	39.787
9	480.862,563 321.673,423	10	480.875,831 321.680,72	15.142
10	480.875,831 321.680,72	1	480.872,73 321.684,567	4.941

\*\* Lungimile segmentelor sunt determinate în planul de proiecție Stereo 70 și sunt rotunjite la 1 milimetru.

\*\*\* Distanța dintre puncte este formată din segmente cumulate ce sunt mai mici decât valoarea 1 milimetru.



**DATE DESPRE IMOBILUL NR. 5534**

Oficiul de Cadastru și Publicitate Imobiliară ARGES  
Biroul de Cadastru și Publicitate Imobiliară Costesti

**A. Partea I. Descrierea imobilului**

TEREN Intravilan

Adresa: Loc. Badesti, Nr. 110, Jud. Arges

Nr. Crt	Nr cadastral Nr. topografic	Suprafața* (mp)	Observații / Referințe
A1		Din acte: 500 Masurata: 1.180	Sector cadastral:71 Teren imprejmuit;

**Construcții**

Crt	Nr cadastral Nr. topografic	Adresa	Observații / Referințe
A1.1		Loc. Badesti, Nr. 110, Jud. Arges	Nr. niveluri:2; S. construita la sol:119 mp; S. construita desfasurata:238 mp;
A1.2		Loc. Badesti, Nr. 110, Jud. Arges	Nr. niveluri:1; S. construita la sol:43 mp; S. construita desfasurata:43 mp;

**B. Partea II. Proprietari și acte**

Inscrieri privitoare la dreptul de proprietate și alte drepturi reale		Referințe
/		
Hotarare Judecatoreasca nr. 823, din 18/12/2006 emis de JUDECĂTORIA COSTEȘTI;		
B1	Intabulare, drept de PROPRIETATE bun comun , dobandit prin lesire Din Indiviziune, cota actuala 1/1, cota initiala 1/1 1) BĂDESCU MARIAN 2) BĂDESCU LIEA, lipsă CNP	A1
Act Administrativ nr. 3419, din 28/06/2023 emis de PRIMĂRIA BARLA;		
B2	Intabulare, drept de PROPRIETATE, dobandit prin Construire, cota actuala 1/1, cota initiala 1/1 1) BĂDESCU MARIAN 2) BĂDESCU LIEA, lipsă CNP	A1.1, A1.2

**C. Partea III. SARCINI .**

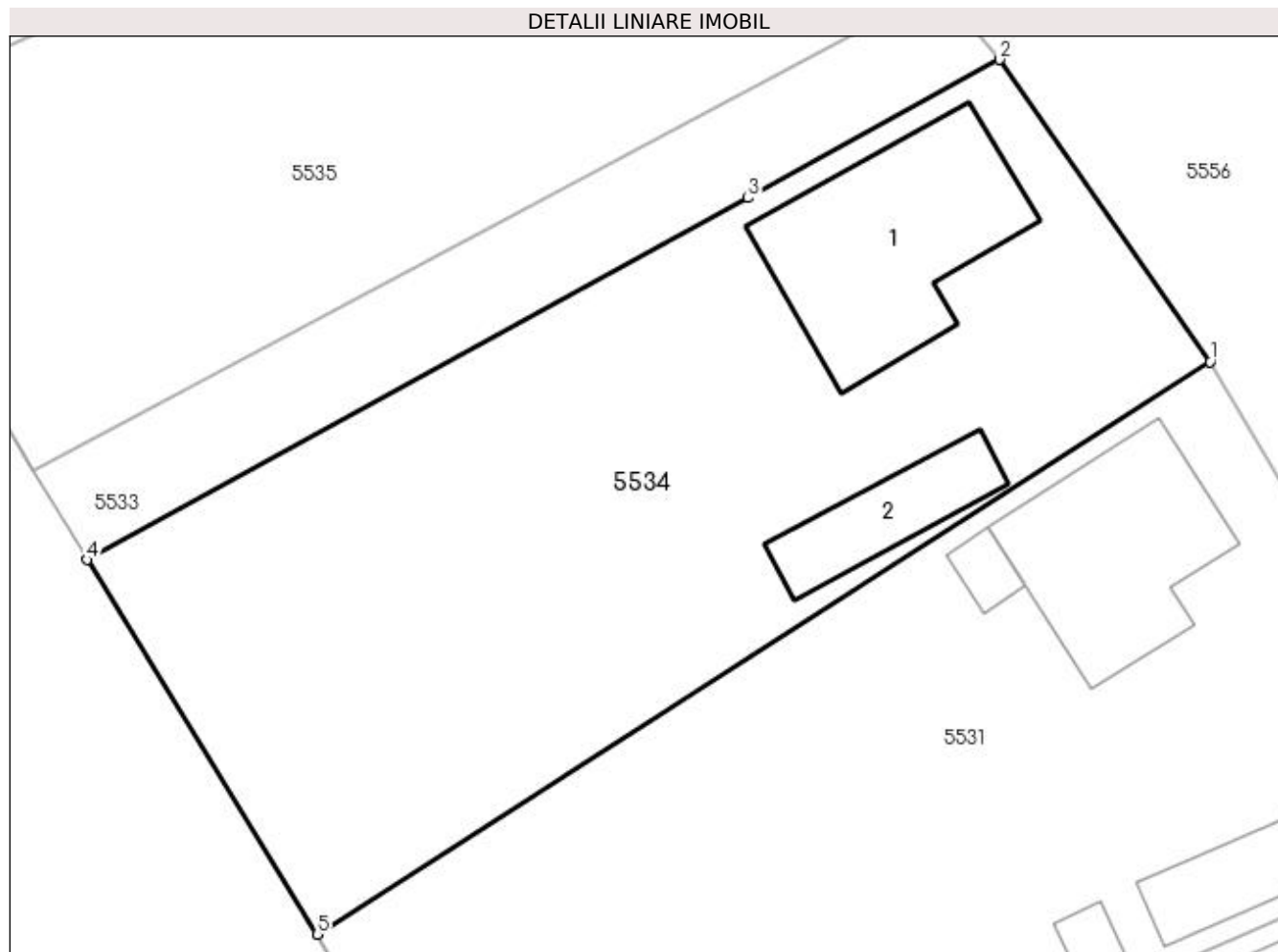
Inscrieri privind dezmembramintele dreptului de proprietate, drepturi reale de garanție și sarcini	Referințe
NU SUNT	

## Anexa Nr. 1 La Partea I

## Teren

Nr cadastral	Suprafața (mp)*	Observații / Referințe
	Din acte: 500 Masurata: 1.180	

\* Suprafața este determinată în planul de proiecție Stereo 70.



## Date referitoare la teren

Crt	Categorie folosință	Intra vilan	Suprafața (mp)	Tarla	Parcelă	Nr. topo	Observații / Referințe
1	curți constructii	DA	1.180	61	-	-	În act se regaseste P286

## Date referitoare la construcții

Crt	Număr	Destinație construcție	Supraf. (mp)	Situație juridică	Observații / Referințe
A1.1		construcții de locuințe	119	Cu acte	Nr. niveluri:2; S. construita la sol:119 mp; S. construita desfasurata:238 mp;
A1.2		construcții anexa	43	Cu acte	Nr. niveluri:1; S. construita la sol:43 mp; S. construita desfasurata:43 mp;

## Lungime Segmente

1) Valorile lungimilor segmentelor sunt obținute din proiecție în plan.

Punct început	X / Y	Punct sfârșit	X / Y	Lungime segment (** (m)
1	480.886,954 321.664,772	2	480.875,831 321.680,72	19.444
2	480.875,831 321.680,72	3	480.862,563 321.673,423	15.142

Punct început	X / Y	Punct sfârșit	X / Y	Lungime segment (** (m)
3	480.862,563 321.673,423	4	480.827,659 321.654,325	39.787
4	480.827,659 321.654,325	5	480.839,817 321.634,552	23.212
5	480.839,817 321.634,552	1	480.886,954 321.664,772	55.992

\*\* Lungimile segmentelor sunt determinate în planul de proiecție Stereo 70 și sunt rotunjite la 1 milimetru.

\*\*\* Distanța dintre puncte este formată din segmente cumulate ce sunt mai mici decât valoarea 1 milimetru.







## DATE DESPRE IMOBILUL NR. 5535

Oficiul de Cadastru și Publicitate Imobiliară ARGES  
Biroul de Cadastru și Publicitate Imobiliară Costesti

## A. Partea I. Descrierea imobilului

TEREN Intravilan

Nr. CF vechi:276  
Nr. cadastral vechi:473

Adresa: Loc. Badesti, Jud. Arges

Nr. Crt	Nr cadastral Nr. topografic	Suprafața* (mp)	Observații / Referințe
A1	80194	Din acte: 1.530 Masurata: 1.706	Sector cadastral:71 Teren imprejmuit;

## Construcții

Crt	Nr cadastral Nr. topografic	Adresa	Observații / Referințe
A1.1	80194-C1	Loc. Badesti, Jud. Arges	Nr. niveluri:1; S. construita la sol:43 mp; S. construita desfasurata:43 mp;

## B. Partea II. Proprietari și acte

Inscrieri privitoare la dreptul de proprietate și alte drepturi reale		Referințe
<b>1189 / 01/04/2008</b>		
Act Notarial nr. 880, din 25/03/2008 emis de BNP DANCIU ILIE (încheiere completare nr. 2647 din 10.04.2008);		
B1	Intabulare, drept de PROPRIETATEcumparare, dobandit prin Conventie, cota actuala 4/8, cota initiala 4/8 1) <b>BOȘTINĂ MARIANA</b> , lipsă CNP <i>OBSERVATII: (provenita din conversia CF 276)</i>	A1, A1.1
<b>7200 / 30/12/2010</b>		
Act Notarial nr. 40, din 28/12/2010 emis de N. P. MANOLESCU ANDREEA;		
B2	Intabulare, drept de PROPRIETATEmostenire, dobandit prin Succesiune, cota actuala 1/8, cota initiala 1/8 1) <b>BOȘTINĂ MARIANA</b>	A1, A1.1
B3	Intabulare, drept de PROPRIETATEmostenire, dobandit prin Succesiune, cota actuala 3/8, cota initiala 3/8 1) <b>BOȘTINĂ ANCA IOANA</b> , lipsă CNP	A1, A1.1

## C. Partea III. SARCINI .

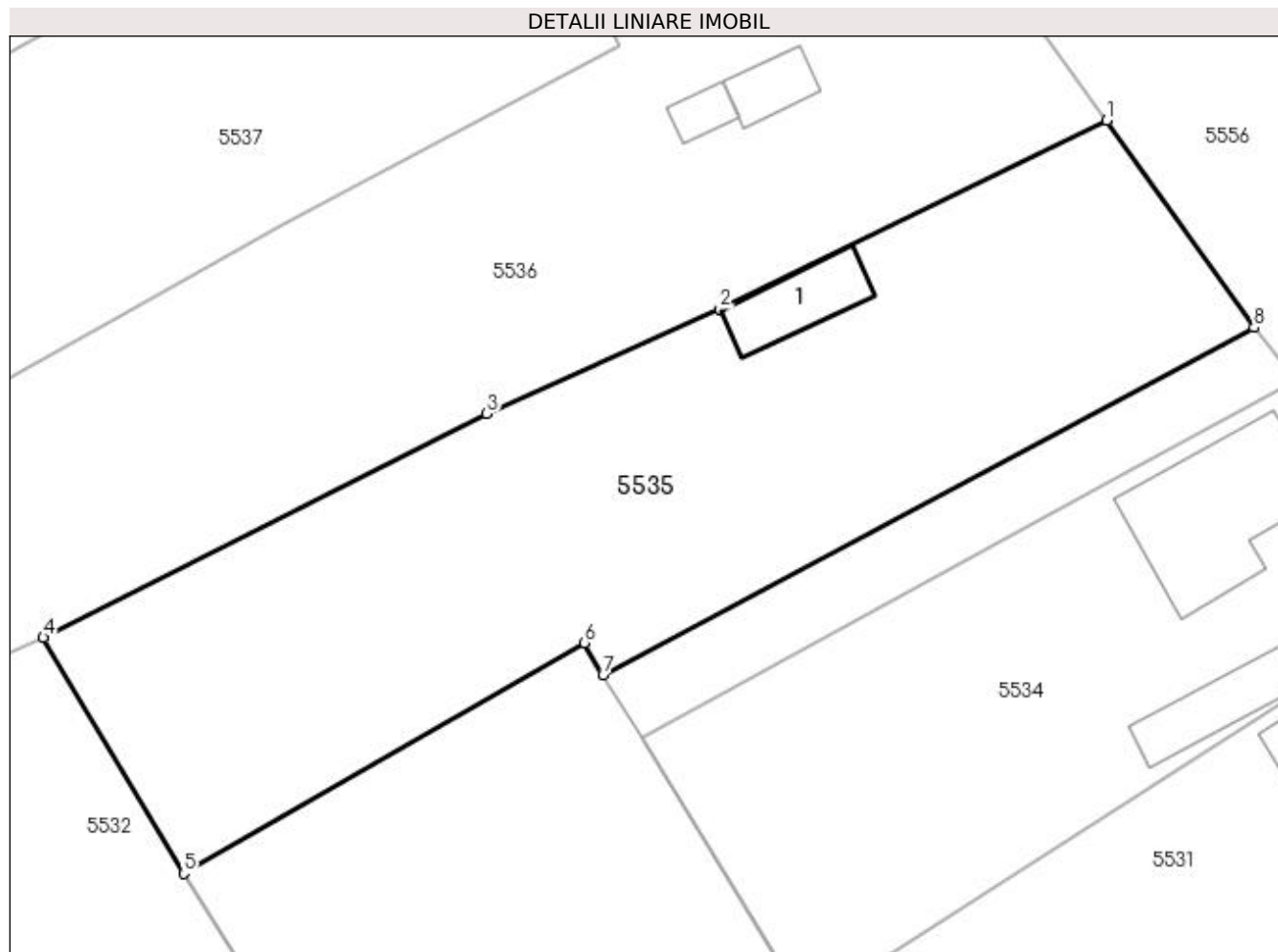
Inscrieri privind dezmembramintele dreptului de proprietate, drepturi reale de garanție și sarcini	Referințe
NU SUNT	

## Anexa Nr. 1 La Partea I

## Teren

Nr cadastral	Suprafața (mp)*	Observații / Referințe
80194	Din acte: 1.530 Masurata: 1.706	

\* Suprafața este determinată în planul de proiecție Stereo 70.



## Date referitoare la teren

Crt	Categorie folosință	Intra vilan	Suprafața (mp)	Tarla	Parcelă	Nr. topo	Observații / Referințe
1	curți constructii	DA	675	61	-	-	În act se regaseste P283, 293
2	arabil	DA	1.031	61	-	-	

## Date referitoare la construcții

Crt	Număr	Destinație construcție	Supraf. (mp)	Situație juridică	Observații / Referințe
A1.1	80194-C1	construcții anexa	Din acte: 45 Masurata: 43	Cu acte	Nr. niveluri:1; S. construita la sol:43 mp; S. construita desfasurata:43 mp;

## Lungime Segmente

1) Valorile lungimilor segmentelor sunt obținute din proiecție în plan.

Punct început	X / Y	Punct sfârșit	X / Y	Lungime segment (** (m)
1	480.861,898 321.699,792	2	480.833,414 321.685,905	31.689
2	480.833,414 321.685,905	3	480.816,259 321.678,22	18.798
3	480.816,259 321.678,22	4	480.783,602 321.661,746	36.577

Punct început	X / Y	Punct sfârșit	X / Y	Lungime segment (** (m)
4	480.783,602 321.661,746	5	480.793,959 321.644,389	20.212
5	480.793,959 321.644,389	6	480.823,445 321.661,359	34.021
6	480.823,445 321.661,359	7	480.824,805 321.658,981	2.739
7	480.824,805 321.658,981	8	480.872,73 321.684,567	54.327
8	480.872,73 321.684,567	1	480.861,898 321.699,792	18.685

\*\* Lungimile segmentelor sunt determinate în planul de proiecție Stereo 70 și sunt rotunjite la 1 milimetru.

\*\*\* Distanța dintre puncte este formată din segmente cumulate ce sunt mai mici decât valoarea 1 milimetru.



**DATE DESPRE IMOBILUL NR. 5536**

Oficiul de Cadastru și Publicitate Imobiliară ARGES  
Biroul de Cadastru și Publicitate Imobiliară Costesti

**A. Partea I. Descrierea imobilului**

TEREN Intravilan

Adresa: Loc. Badesti, Nr. 108, Jud. Arges

Nr. Crt	Nr cadastral Nr. topografic	Suprafața* (mp)	Observații / Referințe
A1		2.000	Sector cadastral:71 Teren neimpregmuit;

**Construcții**

Crt	Nr cadastral Nr. topografic	Adresa	Observații / Referințe
A1.1		Loc. Badesti, Nr. 108, Jud. Arges	Nr. niveluri:1; S. construita la sol:80 mp; S. construita desfasurata:80 mp; Locuinta realizata in anul 1935, din paianta, acoperita cu tabla
A1.2		Loc. Badesti, Nr. 108, Jud. Arges	Nr. niveluri:1; S. construita la sol:16 mp; S. construita desfasurata:16 mp; Anexa realizata in anul 1964, din paianta acoperita, cu tabla
A1.3		Loc. Badesti, Nr. 108, Jud. Arges	Nr. niveluri:1; S. construita la sol:23 mp; S. construita desfasurata:23 mp;
A1.4		Loc. Badesti, Nr. 108, Jud. Arges	Nr. niveluri:1; S. construita la sol:13 mp; S. construita desfasurata:13 mp;

**B. Partea II. Proprietari și acte**

Inscrieri privitoare la dreptul de proprietate și alte drepturi reale		Referințe
/		
Act Notarial nr. 180, din 16/06/2008 emis de NP CARMEN GRECU (Titlu de proprietate nr. 11071/06.09.1993 emis de CJPSDPAT ARGES);		
B1	Intabulare, drept de PROPRIETATE bun propriu , dobandit prin Succesiune, cota actuala 1/4, cota initiala 1/4 1) BĂDESCU ELENA	A1, A1.1, A1.2
B2	Intabulare, drept de PROPRIETATE bun propriu , dobandit prin Succesiune, cota actuala 3/4, cota initiala 3/4 1) BĂDESCU FLORIN	A1, A1.1, A1.2
Act Administrativ nr. 3419, din 28/06/2023 emis de PRIMĂRIA BARLA;		
B3	Intabulare, drept de PROPRIETATE, dobandit prin Construire, cota actuala 1/1, cota initiala 1/1 1) BĂDESCU ELENA 2) BĂDESCU FLORIN	A1.3, A1.4

**C. Partea III. SARCINI .**

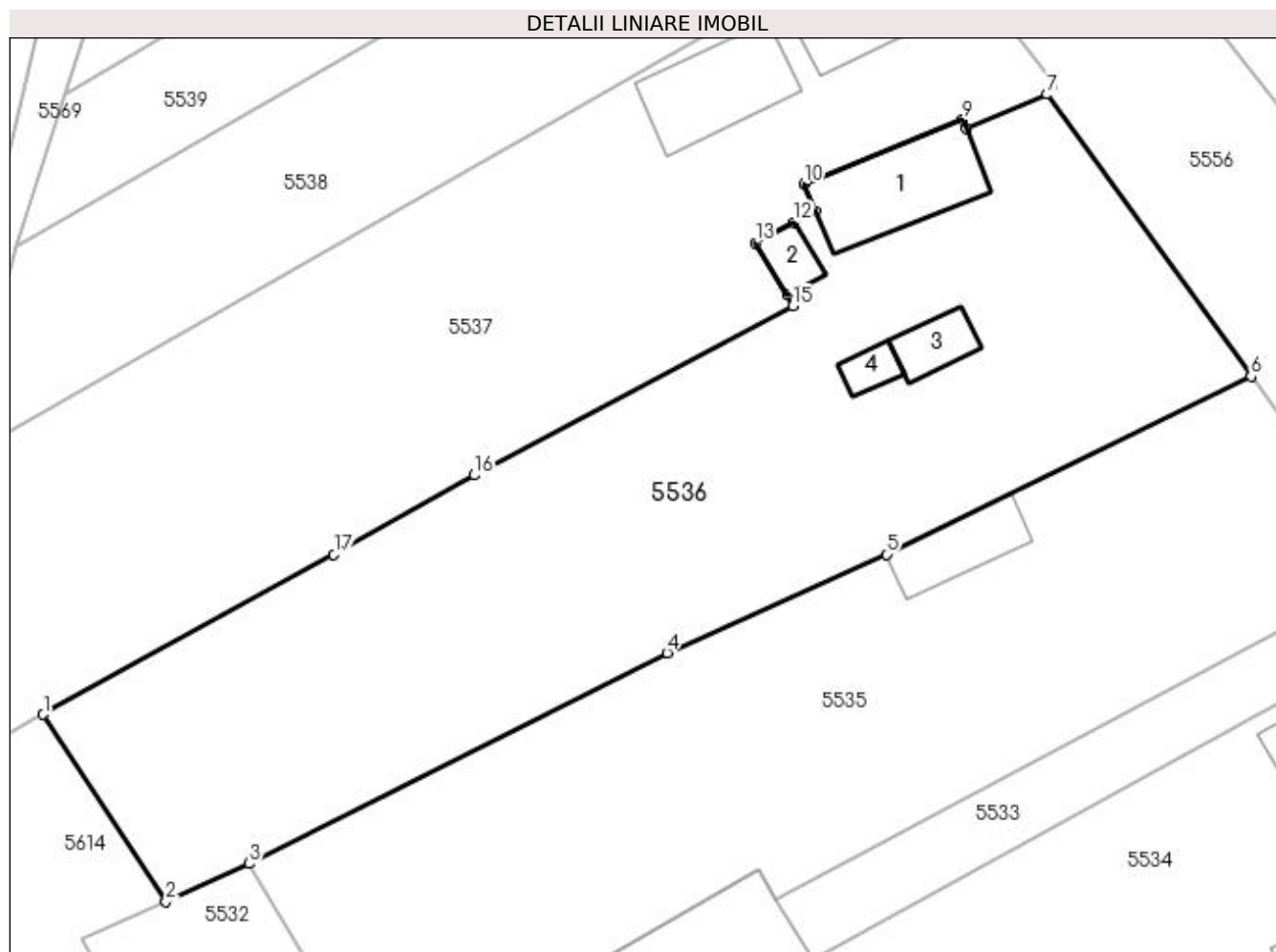
Inscrieri privind dezmembramintele dreptului de proprietate, drepturi reale de garanție și sarcini	Referințe
NU SUNT	

## Anexa Nr. 1 La Partea I

## Teren

Nr cadastral	Suprafața (mp)*	Observații / Referințe
	2.000	

\* Suprafața este determinată în planul de proiecție Stereo 70.



## Date referitoare la teren

Crt	Categorie folosință	Intra vilan	Suprafața (mp)	Tarla	Parcelă	Nr. topo	Observații / Referințe
1	curți constructii	DA	1.000	61	-	-	În act se regaseste P282, P286
2	arabil	DA	1.000	61	-	-	

## Date referitoare la construcții

Crt	Număr	Destinație construcție	Supraf. (mp)	Situație juridică	Observații / Referințe
A1.1		construcții de locuințe	Din acte: 55 Masurata: 80	Cu acte	Nr. niveluri:1; S. construita la sol:80 mp; S. construita desfasurata:80 mp; Locuinta realizata in anul 1935, din paianta, acoperita cu tabla
A1.2		construcții anexa	Din acte: 12 Masurata: 16	Cu acte	Nr. niveluri:1; S. construita la sol:16 mp; S. construita desfasurata:16 mp; Anexa realizata in anul 1964, din paianta acoperita, cu tabla
A1.3		construcții anexa	23	Cu acte	Nr. niveluri:1; S. construita la sol:23 mp; S. construita desfasurata:23 mp;
A1.4		construcții anexa	13	Cu acte	Nr. niveluri:1; S. construita la sol:13 mp; S. construita desfasurata:13 mp;

## Lungime Segmente

1) Valorile lungimilor segmentelor sunt obținute din proiecție în plan.

Punct început	X / Y	Punct sfârșit	X / Y	Lungime segment (** (m)
1	480.767,516 321.673,394	2	480.777,102 321.658,803	17.458
2	480.777,102 321.658,803	3	480.783,602 321.661,746	7.135
3	480.783,602 321.661,746	4	480.816,259 321.678,22	36.577
4	480.816,259 321.678,22	5	480.833,414 321.685,905	18.798
5	480.833,414 321.685,905	6	480.861,898 321.699,792	31.689
6	480.861,898 321.699,792	7	480.845,963 321.721,819	27.187
7	480.845,963 321.721,819	8	480.839,683 321.719,123	6.834
8	480.839,683 321.719,123	9	480.839,393 321.719,861	0.793
9	480.839,393 321.719,861	10	480.826,982 321.714,849	13.385
10	480.826,982 321.714,849	11	480.827,88 321.712,67	2.357
11	480.827,88 321.712,67	12	480.826,174 321.711,833	1.9
12	480.826,174 321.711,833	13	480.823,185 321.710,225	3.394
13	480.823,185 321.710,225	14	480.825,642 321.706,165	4.746
14	480.825,642 321.706,165	15	480.826,066 321.705,299	0.964
15	480.826,066 321.705,299	16	480.801,196 321.692,087	28.162
16	480.801,196 321.692,087	17	480.790,236 321.685,896	12.588
17	480.790,236 321.685,896	1	480.767,516 321.673,394	25.933

\*\* Lungimile segmentelor sunt determinate în planul de proiecție Stereo 70 și sunt rotunjite la 1 milimetru.

\*\*\* Distanța dintre puncte este formată din segmente cumulate ce sunt mai mici decât valoarea 1 milimetru.





**DATE DESPRE IMOBILUL NR. 5537**

Oficiul de Cadastru și Publicitate Imobiliară ARGES  
Biroul de Cadastru și Publicitate Imobiliară Costesti

**A. Partea I. Descrierea imobilului**

TEREN Intravilan

Adresa: Loc. Badesti, Nr. 107, Jud. Arges

Nr. Crt	Nr cadastral Nr. topografic	Suprafața* (mp)	Observații / Referințe
A1		Din acte: 2.000 Masurata: 1.884	Sector cadastral:71 Teren neimpregmuit;

**Construcții**

Crt	Nr cadastral Nr. topografic	Adresa	Observații / Referințe
A1.1		Loc. Badesti, Nr. 107, Jud. Arges	Nr. niveluri:1; S. construita la sol:47 mp; S. construita desfasurata:47 mp;
A1.2		Loc. Badesti, Nr. 107, Jud. Arges	Nr. niveluri:1; S. construita la sol:70 mp; S. construita desfasurata:70 mp;

**B. Partea II. Proprietari și acte**

Inscrieri privitoare la dreptul de proprietate și alte drepturi reale		Referințe
/		
Hotarare Judecatoreasca nr. 823, din 18/12/2006 emis de JUDECĂTORIA COSTEȘTI;		
B1	Intabulare, drept de PROPRIETATE bun propriu , dobandit prin lesire Din Indiviziune, cota actuala 1/1, cota initiala 1/1 1) BĂDESCU ROGER, lipsă CNP	A1
Act Administrativ nr. 3419, din 28/06/2023 emis de PRIMĂRIA BARLA;		
B2	Intabulare, drept de PROPRIETATE, dobandit prin Construire, cota actuala 1/1, cota initiala 1/1 1) BĂDESCU ROGER, lipsă CNP	A1.1, A1.2

**C. Partea III. SARCINI .**

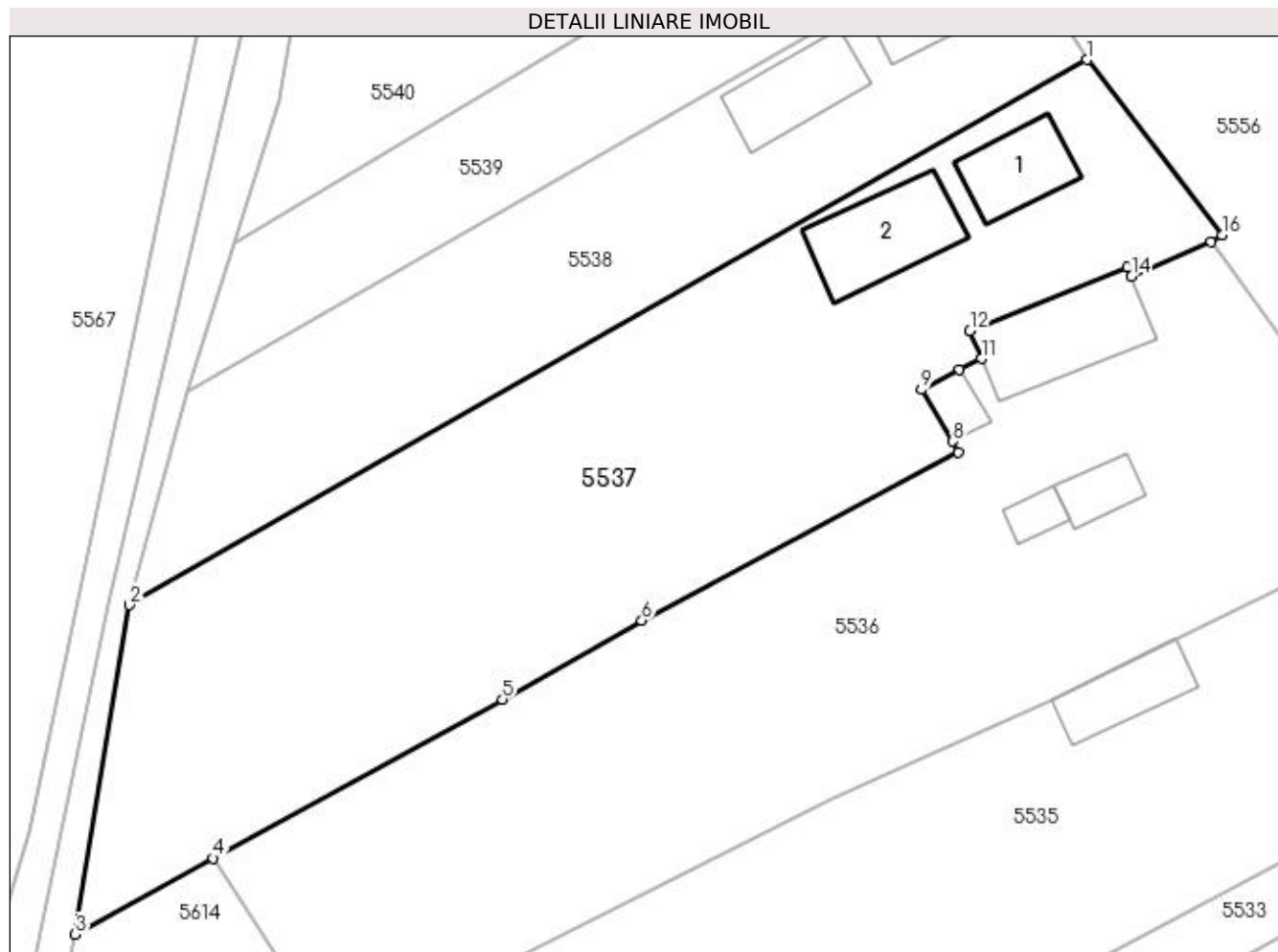
Inscrieri privind dezmembramintele dreptului de proprietate, drepturi reale de garanție și sarcini	Referințe
NU SUNT	

## Anexa Nr. 1 La Partea I

## Teren

Nr cadastral	Suprafața (mp)*	Observații / Referințe
	Din acte: 2.000 Masurata: 1.884	

\* Suprafața este determinată în planul de proiecție Stereo 70.



## Date referitoare la teren

Crt	Categorie folosință	Intra vilan	Suprafața (mp)	Tarla	Parcelă	Nr. topo	Observații / Referințe
1	curți construcții	DA	390	61	-	-	În act se regaseste P287,P 288
2	arabil	DA	1.494	61	-	-	

## Date referitoare la construcții

Crt	Număr	Destinație construcție	Supraf. (mp)	Situație juridică	Observații / Referințe
A1.1		construcții de locuințe	47	Cu acte	Nr. niveluri:1; S. construita la sol:47 mp; S. construita desfasurata:47 mp;
A1.2		construcții de locuințe	70	Cu acte	Nr. niveluri:1; S. construita la sol:70 mp; S. construita desfasurata:70 mp;

## Lungime Segmente

1) Valorile lungimilor segmentelor sunt obținute din proiecție în plan.

Punct început	X / Y	Punct sfârșit	X / Y	Lungime segment (** (m)
1	480.836,182 321.736,155	2	480.760,945 321.693,299	86.587
2	480.760,945 321.693,299	3	480.756,676 321.667,429	26.22

Punct început	X / Y	Punct sfârșit	X / Y	Lungime segment (** (m)
3	480.756,676 321.667,429	4	480.767,516 321.673,394	12.373
4	480.767,516 321.673,394	5	480.790,236 321.685,896	25.933
5	480.790,236 321.685,896	6	480.801,196 321.692,087	12.588
6	480.801,196 321.692,087	7	480.826,066 321.705,299	28.162
7	480.826,066 321.705,299	8	480.825,642 321.706,165	0.964
8	480.825,642 321.706,165	9	480.823,185 321.710,225	4.746
9	480.823,185 321.710,225	10	480.826,174 321.711,833	3.394
10	480.826,174 321.711,833	11	480.827,88 321.712,67	1.9
11	480.827,88 321.712,67	12	480.826,982 321.714,849	2.357
12	480.826,982 321.714,849	13	480.839,393 321.719,861	13.385
13	480.839,393 321.719,861	14	480.839,683 321.719,123	0.793
14	480.839,683 321.719,123	15	480.845,963 321.721,819	6.834
15	480.845,963 321.721,819	16	480.846,786 321.722,369	0.99
16	480.846,786 321.722,369	1	480.836,182 321.736,155	17.392

\*\* Lungimile segmentelor sunt determinate în planul de proiecție Stereo 70 și sunt rotunjite la 1 milimetru.

\*\*\* Distanța dintre puncte este formată din segmente cumulate ce sunt mai mici decât valoarea 1 milimetru.



**DATE DESPRE IMOBILUL NR. 5538**

Oficiul de Cadastru și Publicitate Imobiliară ARGES  
Biroul de Cadastru și Publicitate Imobiliară Costesti

**A. Partea I. Descrierea imobilului**

TEREN Intravilan

Adresa: Loc. Badesti, Nr. 106, Jud. Arges

Nr. Crt	Nr cadastral Nr. topografic	Suprafața* (mp)	Observații / Referințe
A1		1.000	Sector cadastral:71 Teren neimprijmit;

**Construcții**

Crt	Nr cadastral Nr. topografic	Adresa	Observații / Referințe
A1.1		Loc. Badesti, Nr. 106, Jud. Arges	Nr. niveluri:1; S. construita la sol:40 mp; S. construita desfasurata:40 mp;
A1.2		Loc. Badesti, Nr. 106, Jud. Arges	Nr. niveluri:1; S. construita la sol:54 mp; S. construita desfasurata:54 mp;

**B. Partea II. Proprietari și acte**

Inscrieri privitoare la dreptul de proprietate și alte drepturi reale		Referințe
/		
Act Administrativ nr. 9231, din 27/04/1993 emis de CJPSDPAT ARGES;		
B1	Intabulare, drept de PROPRIETATE, dobandit prin Reconstituire, cota actuala 1/1, cota initiala 1/1 1) STRECHE IONITA, lipsă CNP	A1
Act Administrativ nr. 3419, din 28/06/2023 emis de PRIMĂRIA BARLA;		
B2	Intabulare, drept de PROPRIETATE, dobandit prin Construire, cota actuala 1/1, cota initiala 1/1 1) STRECHE IONITA, lipsă CNP	A1.1, A1.2

**C. Partea III. SARCINI .**

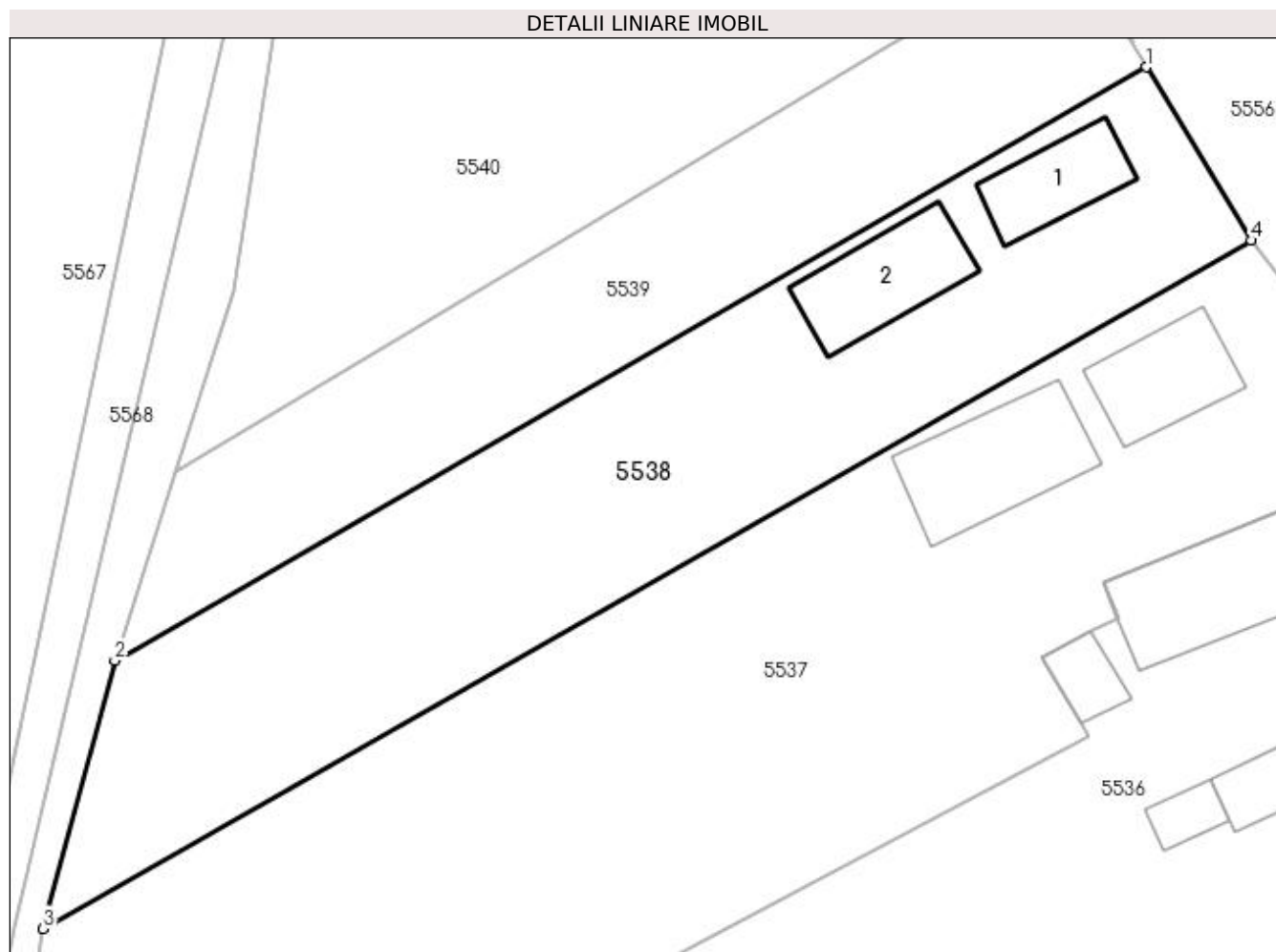
Inscrieri privind dezmembramintele dreptului de proprietate, drepturi reale de garanție și sarcini	Referințe
NU SUNT	

## Anexa Nr. 1 La Partea I

## Teren

Nr cadastral	Suprafața (mp)*	Observații / Referințe
	1.000	

\* Suprafața este determinată în planul de proiecție Stereo 70.



## Date referitoare la teren

Crt	Categorie folosință	Intra vilan	Suprafața (mp)	Tarla	Parcelă	Nr. topo	Observații / Referințe
1	curți construcții	DA	500	61	-	-	În act se regasesc T60 și P93, P97
2	arabil	DA	500	61	-	-	

## Date referitoare la construcții

Crt	Număr	Destinație construcție	Supraf. (mp)	Situație juridică	Observații / Referințe
A1.1		construcții de locuințe	40	Cu acte	Nr. niveluri:1; S. construită la sol:40 mp; S. construită desfășurată:40 mp;
A1.2		construcții de locuințe	54	Cu acte	Nr. niveluri:1; S. construită la sol:54 mp; S. construită desfășurată:54 mp;

## Lungime Segmente

1) Valorile lungimilor segmentelor sunt obținute din proiecție în plan.

Punct început	X / Y	Punct sfârșit	X / Y	Lungime segment (** (m))
1	480.829,654 321.746,95	2	480.765,403 321.709,997	74.12
2	480.765,403 321.709,997	3	480.760,945 321.693,299	17.283

Punct început	X / Y	Punct sfârșit	X / Y	Lungime segment (** (m)
3	480.760,945 321.693,299	4	480.836,182 321.736,155	86.587
4	480.836,182 321.736,155	1	480.829,654 321.746,95	12.615

\*\* Lungimile segmentelor sunt determinate în planul de proiecție Stereo 70 și sunt rotunjite la 1 milimetru.

\*\*\* Distanța dintre puncte este formată din segmente cumulate ce sunt mai mici decât valoarea 1 milimetru.





**DATE DESPRE IMOBILUL NR. 5539**

Oficiul de Cadastru și Publicitate Imobiliară ARGES  
Biroul de Cadastru și Publicitate Imobiliară Costesti

**A. Partea I. Descrierea imobilului**

TEREN Intravilan

Adresa: Loc. Badesti, Nr. 105, Jud. Arges

Nr. Crt	Nr cadastral Nr. topografic	Suprafața* (mp)	Observații / Referințe
A1		Din acte: 750 Masurata: 613	Sector cadastral:71 Teren neimprejmit;

**B. Partea II. Proprietari și acte**

Inscrieri privitoare la dreptul de proprietate și alte drepturi reale		Referințe
/		
Act Notarial nr. 531, din 13/09/2018 emis de NP DUMITRU SANDA MAGDALENA;		
B1	Intabulare, drept de PROPRIETATE bun propriu , dobandit prin lesire Din Indiviziune, cota actuala 1/1, cota initiala 1/1 1) IVĂNOIU DUMITRU	A1

**C. Partea III. SARCINI .**

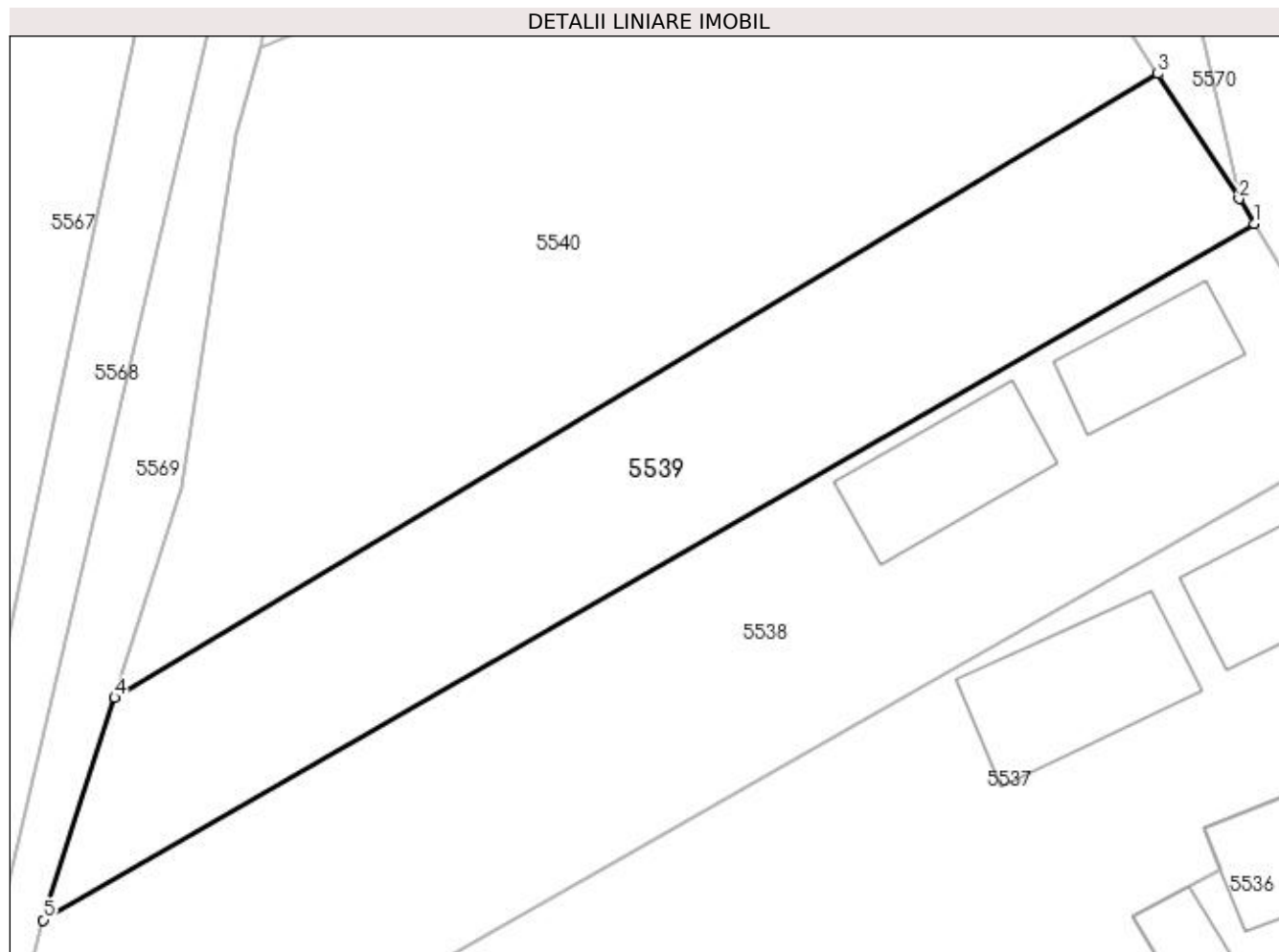
Inscrieri privind dezmembramintele dreptului de proprietate, drepturi reale de garanție și sarcini	Referințe
NU SUNT	

## Anexa Nr. 1 La Partea I

## Teren

Nr cadastral	Suprafața (mp)*	Observații / Referințe
	Din acte: 750 Masurata: 613	

\* Suprafața este determinată în planul de proiecție Stereo 70.



## Date referitoare la teren

Crt	Categorie folosință	Intra vilan	Suprafața (mp)	Tarla	Parcelă	Nr. topo	Observații / Referințe
1	arabil	DA	613	61	-	-	

## Lungime Segmente

1) Valorile lungimilor segmentelor sunt obținute din proiecție în plan.

Punct început	X / Y	Punct sfârșit	X / Y	Lungime segment (** (m)
1	480.829,654 321.746,95	2	480.828,861 321.748,261	1.532
2	480.828,861 321.748,261	3	480.824,556 321.754,889	7.903
3	480.824,556 321.754,889	4	480.769,189 321.721,789	64.507
4	480.769,189 321.721,789	5	480.765,403 321.709,997	12.385
5	480.765,403 321.709,997	1	480.829,654 321.746,95	74.12

**\*\* Lungimile segmentelor sunt determinate în planul de proiecție Stereo 70 și sunt rotunjite la 1 milimetru.**

**\*\*\* Distanța dintre puncte este formată din segmente cumulate ce sunt mai mici decât valoarea 1 milimetru.**



**DATE DESPRE IMOBILUL NR. 5540**

Oficiul de Cadastru și Publicitate Imobiliară ARGES  
Biroul de Cadastru și Publicitate Imobiliară Costesti

**A. Partea I. Descrierea imobilului**

TEREN Intravilan

Adresa: Loc. Badesti, Jud. Arges

Nr. Crt	Nr cadastral Nr. topografic	Suprafața* (mp)	Observații / Referințe
A1		Din acte: 1.500 Masurata: 1.227	Sector cadastral:71 Teren neimprejmuit;

**B. Partea II. Proprietari și acte**

Inscrieri privitoare la dreptul de proprietate și alte drepturi reale	Referințe
/	
Hotarare Judecatoreasca nr. 1135, din 25/11/2022 emis de JUDECĂTORIA COSTEȘTI (Titlu de proprietate nr. 9236/ 28.04.1993 emis de CJPSDPAT ARGES; Certificat de deces nr. 2488/05.12.2022 eliberat de Direcția pentru Evidența Persoanelor Pitești);	
B1	Intabulare, drept de PROPRIETATE bun propriu , dobandit prin lesire Din Indiviziune, cota actuala 1/1, cota initiala 1/1 1) MIU CRISTEA DEFUNCT:Da
	A1

**C. Partea III. SARCINI .**

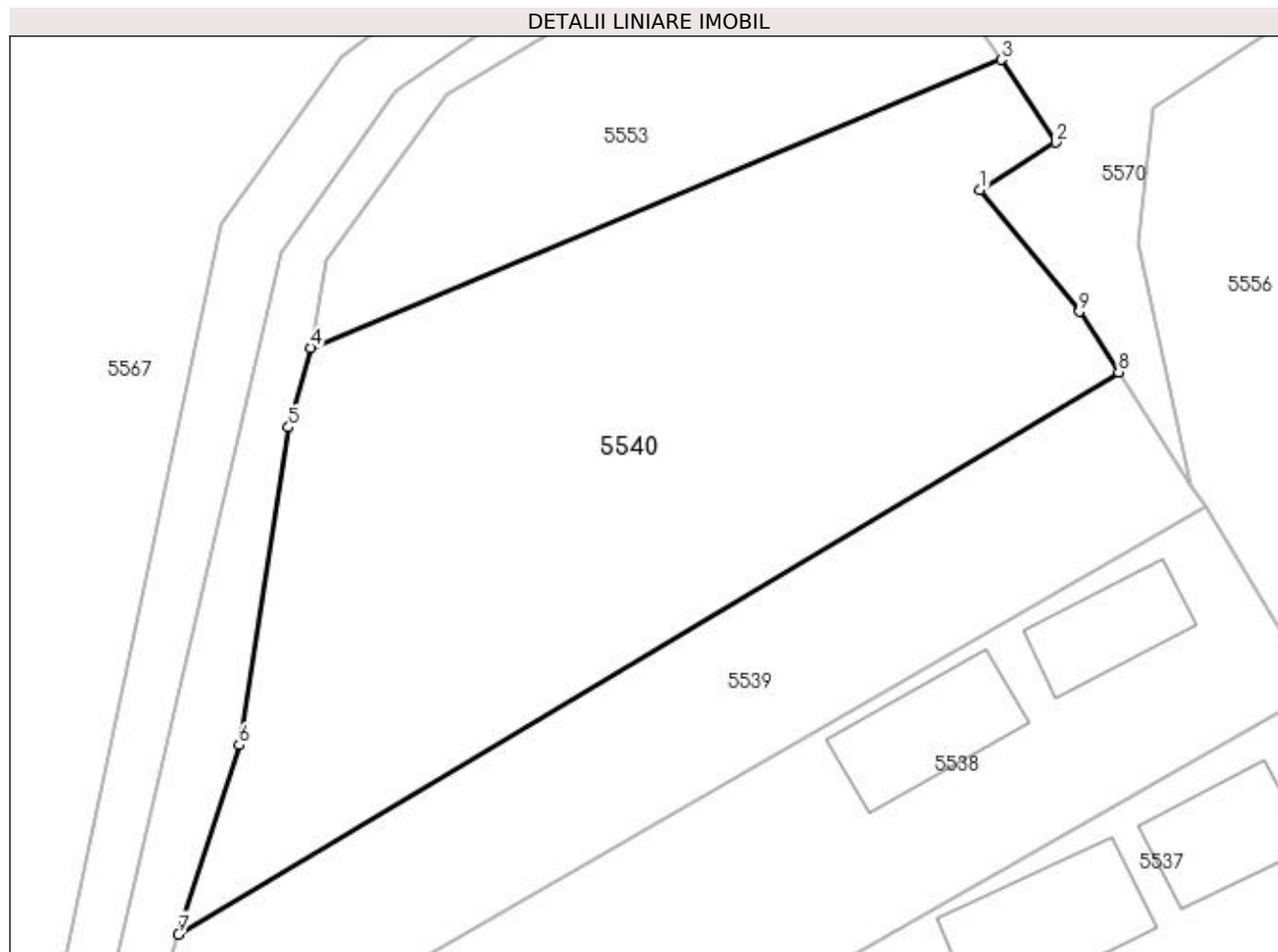
Inscrieri privind dezmembramintele dreptului de proprietate, drepturi reale de garanție și sarcini	Referințe
NU SUNT	

## Anexa Nr. 1 La Partea I

## Teren

Nr cadastral	Suprafața (mp)*	Observații / Referințe
	Din acte: 1.500 Masurata: 1.227	

\* Suprafața este determinată în planul de proiecție Stereo 70.



## Date referitoare la teren

Crt	Categorie folosință	Intra vilan	Suprafața (mp)	Tarla	Parcelă	Nr. topo	Observații / Referințe
1	arabil	DA	1.227	61	-	-	În act se regaseste P126

## Lungime Segmente

1) Valorile lungimilor segmentelor sunt obținute din proiecție în plan.

Punct început	X / Y	Punct sfârșit	X / Y	Lungime segment (** (m)
1	480.816,39 321.765,644	2	480.820,85 321.768,417	5.252
2	480.820,85 321.768,417	3	480.817,635 321.773,295	5.842
3	480.817,635 321.773,295	4	480.776,964 321.756,328	44.068
4	480.776,964 321.756,328	5	480.775,658 321.751,649	4.858
5	480.775,658 321.751,649	6	480.772,764 321.732,926	18.945

Punct început	X / Y	Punct sfârșit	X / Y	Lungime segment (** (m)
6	480.772,764 321.732,926	7	480.769,189 321.721,789	11.697
7	480.769,189 321.721,789	8	480.824,556 321.754,889	64.507
8	480.824,556 321.754,889	9	480.822,241 321.758,454	4.251
9	480.822,241 321.758,454	1	480.816,39 321.765,644	9.27

\*\* Lungimile segmentelor sunt determinate în planul de proiecție Stereo 70 și sunt rotunjite la 1 milimetru.

\*\*\* Distanța dintre puncte este formată din segmente cumulate ce sunt mai mici decât valoarea 1 milimetru.





**DATE DESPRE IMOBILUL NR. 5541**

Oficiul de Cadastru și Publicitate Imobiliară ARGES  
Biroul de Cadastru și Publicitate Imobiliară Costesti

**A. Partea I. Descrierea imobilului**

TEREN Intravilan

Adresa: Loc. Badesti, Jud. Arges

Nr. Crt	Nr cadastral Nr. topografic	Suprafața* (mp)	Observații / Referințe
A1		Din acte: 4.000 Masurata: 3.064	Sector cadastral:71 Teren neimprejmuit;

**B. Partea II. Proprietari și acte**

Inscrieri privitoare la dreptul de proprietate și alte drepturi reale		Referințe
/		
Act Administrativ nr. 76106, din 02/07/1995 emis de CJPSDPAT ARGES;		
B1	Intabulare, drept de PROPRIETATE, dobandit prin Reconstituire, cota actuala 1/1, cota initiala 1/1 1) IONESCU MARIANA, lipsă CNP	A1

**C. Partea III. SARCINI .**

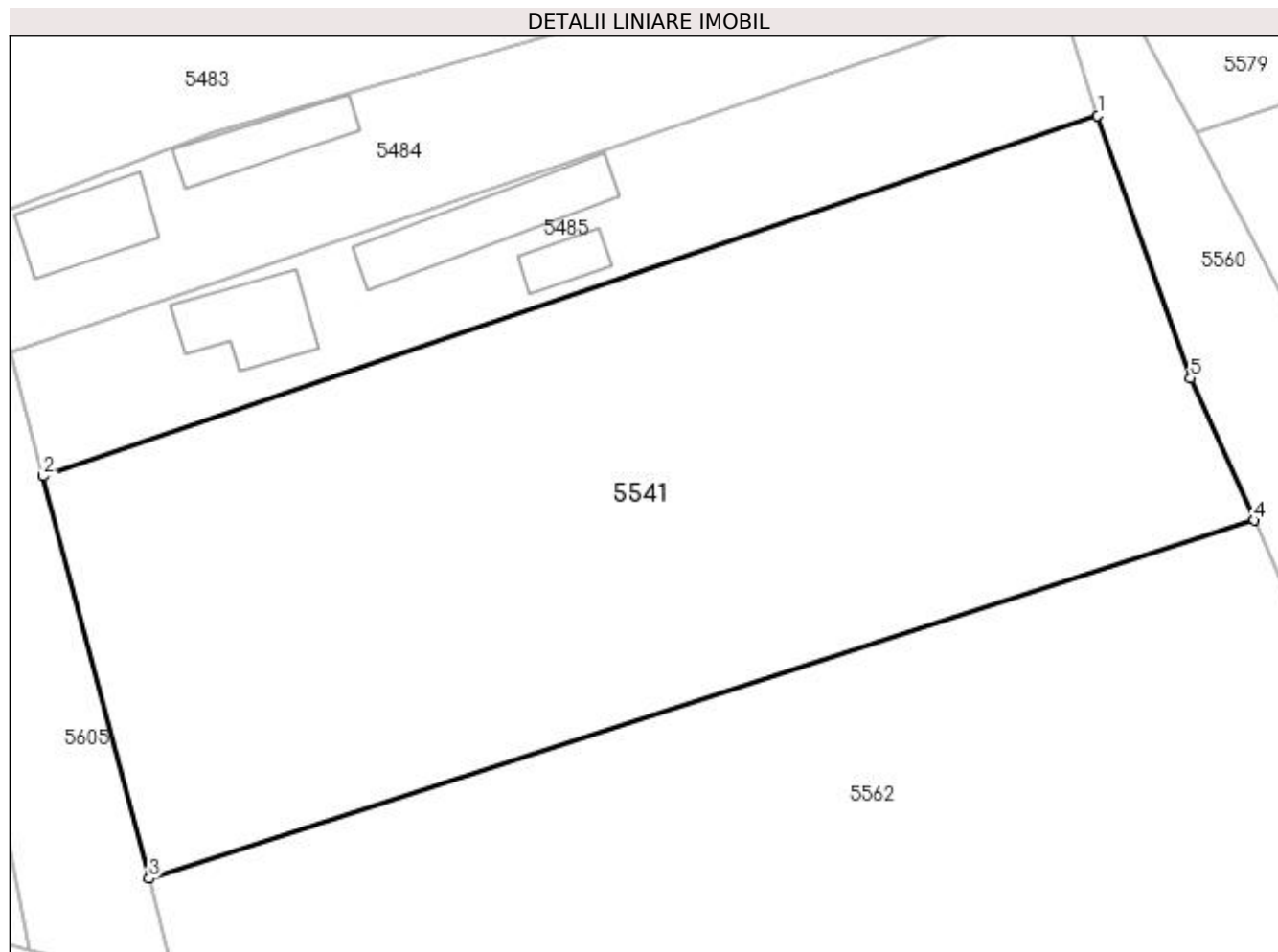
Inscrieri privind dezmembramintele dreptului de proprietate, drepturi reale de garanție și sarcini	Referințe
NU SUNT	

## Anexa Nr. 1 La Partea I

## Teren

Nr cadastral	Suprafața (mp)*	Observații / Referințe
	Din acte: 4.000 Masurata: 3.064	

\* Suprafața este determinată în planul de proiecție Stereo 70.



## Date referitoare la teren

Crt	Categorie folosință	Intra vilan	Suprafața (mp)	Tarla	Parcelă	Nr. topo	Observații / Referințe
1	arabil	DA	3.064	61	-	-	In act se regăsește P146, P146/1; Diferența de suprafață se regăsește în ID 5552

## Lungime Segmente

1) Valorile lungimilor segmentelor sunt obținute din proiecție în plan.

Punct început	X / Y	Punct sfârșit	X / Y	Lungime segment (** (m)
1	481.641,451 321.743,825	2	481.557,29 321.715,041	88.947
2	481.557,29 321.715,041	3	481.565,75 321.682,948	33.189
3	481.565,75 321.682,948	4	481.653,936 321.711,525	92.701
4	481.653,936 321.711,525	5	481.648,869 321.722,866	12.421

Punct început	X / Y	Punct sfârșit	X / Y	Lungime segment (** (m)
5	481.648,869 321.722,866	1	481.641,451 321.743,825	22.233

\*\* Lungimile segmentelor sunt determinate în planul de proiecție Stereo 70 și sunt rotunjite la 1 milimetru.

\*\*\* Distanța dintre puncte este formată din segmente cumulate ce sunt mai mici decât valoarea 1 milimetru.



**DATE DESPRE IMOBILUL NR. 5542**

Oficiul de Cadastru și Publicitate Imobiliară ARGES  
Biroul de Cadastru și Publicitate Imobiliară Costesti

**A. Partea I. Descrierea imobilului**

TEREN Intravilan

Adresa: Loc. Badesti, Nr. 23, Jud. Arges

Nr. Crt	Nr cadastral Nr. topografic	Suprafața* (mp)	Observații / Referințe
A1	86871	Din acte: 983 Masurata: 993	Sector cadastral:71 Teren imprejmuit;

**Construcții**

Crt	Nr cadastral Nr. topografic	Adresa	Observații / Referințe
A1.1	86871-C1	Loc. Badesti, Nr. 23, Jud. Arges	Nr. niveluri:1; S. construita la sol:116 mp; S. construita desfasurata:116 mp; Casa de locuit. Regim de inaltime P din anul 1979.
A1.2	86871-C2	Loc. Badesti, Nr. 23, Jud. Arges	Nr. niveluri:1; S. construita la sol:12 mp; S. construita desfasurata:12 mp; Grajd. Regim de inaltime P din anul 1979.
A1.3		Loc. Badesti, Nr. 23, Jud. Arges	Nr. niveluri:1; S. construita la sol:59 mp; S. construita desfasurata:59 mp;

**B. Partea II. Proprietari și acte**

Inscrieri privitoare la dreptul de proprietate și alte drepturi reale	Referințe	
<b>11195 / 20/05/2022</b>		
Act Notarial nr. 1099, din 17/05/2022 emis de GRECU CARMEN;		
B2	Intabulare, drept de PROPRIETATE, bun propriu, dobandit prin lesire Din Indiviziune, cota actuala 1/1, cota initiala 1/1 1) ȘERBAN ANDREEA IULIANA	A1, A1.1, A1.2
/		
Act Administrativ nr. 3419, din 28/06/2023 emis de PRIMĂRIA BARLA;		
B3	Intabulare, drept de PROPRIETATE, dobandit prin Construire, cota actuala 1/1, cota initiala 1/1 1) ȘERBAN ANDREEA IULIANA	A1.3

**C. Partea III. SARCINI**

Inscrieri privind dezmembramintele dreptului de proprietate, drepturi reale de garanție și sarcini	Referințe	
<b>1692 / 27/01/2022</b>		
Hotarare Judecatoreasca nr. 614, din 28/05/2012 emis de Judecatoria Costesti;		
C1	Intabulare, drept de UZUFRACT VIAGER, dobandit prin Hotarare Judecatoreasca, cota actuala 1/1, cota initiala 1/1 1) BERCIN CONSTANTIN, lipsă CNP	A1, A1.1, A1.2

## Anexa Nr. 1 La Partea I

## Teren

Nr cadastral	Suprafața (mp)*	Observații / Referințe
86871	Din acte: 983 Masurata: 993	

\* Suprafața este determinată în planul de proiecție Stereo 70.



## Date referitoare la teren

Crt	Categorie folosință	Intravilan	Suprafața (mp)	Tarla	Parcelă	Nr. topo	Observații / Referințe
1	curți construcții	DA	550	61	-	-	
2	arabil	DA	443	61	-	-	

## Date referitoare la construcții

Crt	Număr	Destinație construcție	Supraf. (mp)	Situație juridică	Observații / Referințe
A1.1	86871-C1	construcții de locuințe	Din acte: 115 Masurata: 116	Cu acte	Nr. niveluri:1; S. construita la sol:116 mp; S. construita desfasurata:116 mp; Casa de locuit. Regim de inaltime P din anul 1979.
A1.2	86871-C2	construcții anexa	12	Cu acte	Nr. niveluri:1; S. construita la sol:12 mp; S. construita desfasurata:12 mp; Grajd. Regim de inaltime P din anul 1979.
A1.3		construcții anexa	59	Cu acte	Nr. niveluri:1; S. construita la sol:59 mp; S. construita desfasurata:59 mp;

## Lungime Segmente

1) Valorile lungimilor segmentelor sunt obținute din proiecție în plan.

Punct început	X / Y	Punct sfârșit	X / Y	Lungime segment (** (m)
---------------	-------	---------------	-------	-------------------------

Punct început	X / Y	Punct sfârșit	X / Y	Lungime segment (** (m)
1	481.172,466 321.688,358	2	481.186,949 321.633,939	56.313
2	481.186,949 321.633,939	3	481.195,749 321.638,784	10.046
3	481.195,749 321.638,784	4	481.197,101 321.640,78	2.411
4	481.197,101 321.640,78	5	481.199,177 321.641,928	2.372
5	481.199,177 321.641,928	6	481.203,329 321.643,541	4.454
6	481.203,329 321.643,541	7	481.193,902 321.682,377	39.964
7	481.193,902 321.682,377	8	481.191,867 321.691,561	9.407
8	481.191,867 321.691,561	1	481.172,466 321.688,358	19.664

\*\* Lungimile segmentelor sunt determinate în planul de proiecție Stereo 70 și sunt rotunjite la 1 milimetru.

\*\*\* Distanța dintre puncte este formată din segmente cumulate ce sunt mai mici decât valoarea 1 milimetru.





**DATE DESPRE IMOBILUL NR. 5543**

Oficiul de Cadastru și Publicitate Imobiliară ARGES  
Biroul de Cadastru și Publicitate Imobiliară Costesti

**A. Partea I. Descrierea imobilului**

TEREN Intravilan

Adresa: Loc. Badesti, Nr. 28, Jud. Arges

Nr. Crt	Nr cadastral Nr. topografic	Suprafața* (mp)	Observații / Referințe
A1		Din acte: 1.000 Masurata: 2.405	Sector cadastral:71 Teren imprejmuit;

**Construcții**

Crt	Nr cadastral Nr. topografic	Adresa	Observații / Referințe
A1.1		Loc. Badesti, Nr. 28, Jud. Arges	Nr. niveluri:1; S. construita la sol:58 mp; S. construita desfasurata:58 mp; Locuinta din caramida acoperita cu tigla
A1.2		Loc. Badesti, Nr. 28, Jud. Arges	Nr. niveluri:1; S. construita la sol:14 mp; S. construita desfasurata:14 mp; Anexa din paianta acoperita cu tabla

**B. Partea II. Proprietari și acte**

Inscrieri privitoare la dreptul de proprietate și alte drepturi reale		Referințe
/		
Act Notarial nr. 23, din 09/01/1995 emis de NOTARIATUL DE STAT JUDEȚEAN ARGES;		
B1	Intabulare, drept de PROPRIETATE bun comun , dobandit prin Conventie, cota actuala 1/1, cota initiala 1/1 1) SOTAE GHEORGHE-DĂNUȚ, casatorit	A1, A1.1, A1.2

**C. Partea III. SARCINI .**

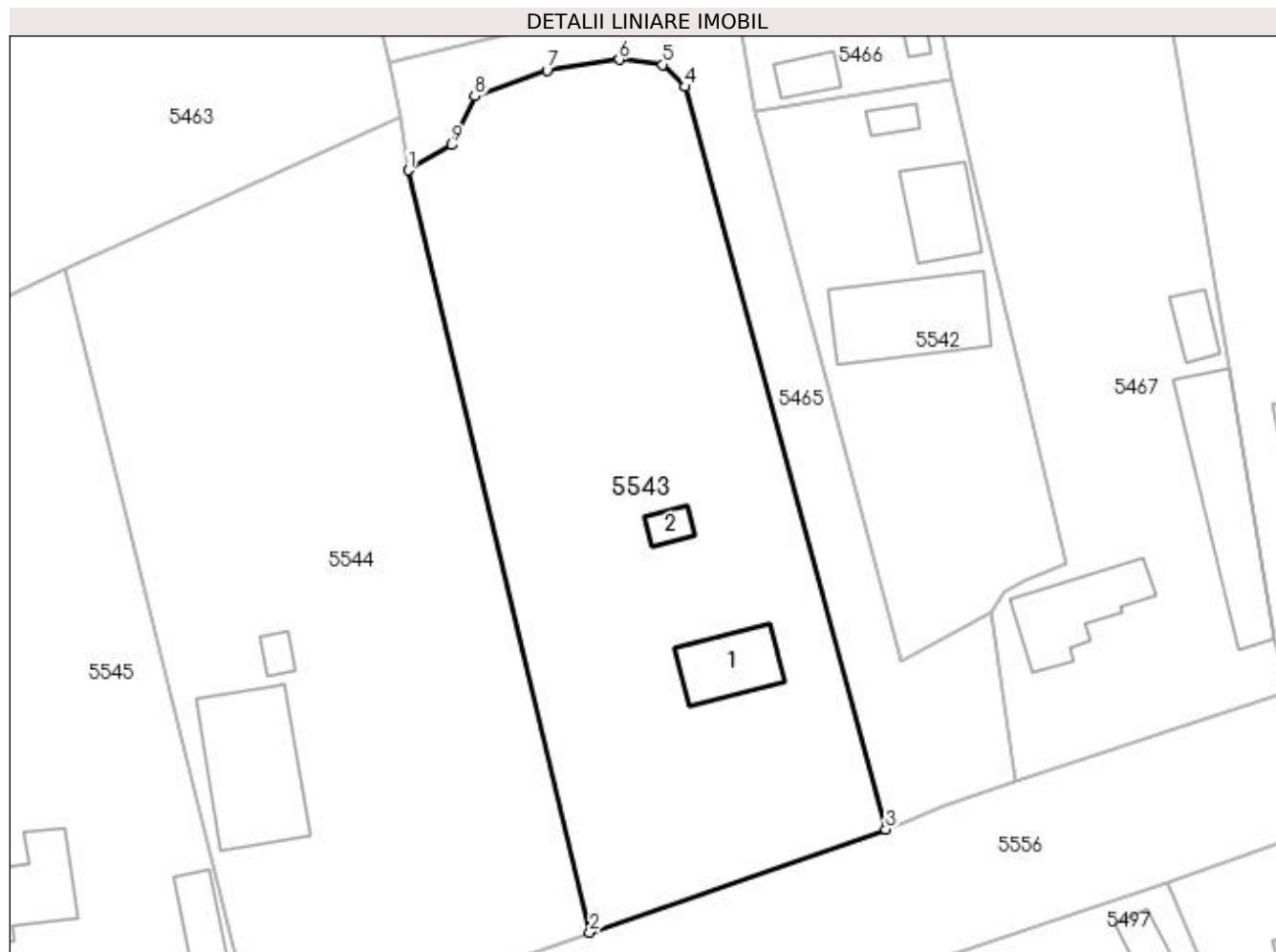
Inscrieri privind dezmembramintele dreptului de proprietate, drepturi reale de garanție și sarcini	Referințe
NU SUNT	

## Anexa Nr. 1 La Partea I

## Teren

Nr cadastral	Suprafața (mp)*	Observații / Referințe
	Din acte: 1.000 Masurata: 2.405	

\* Suprafața este determinată în planul de proiecție Stereo 70.



## Date referitoare la teren

Crt	Categorie folosință	Intra vilan	Suprafața (mp)	Tarla	Parcelă	Nr. topo	Observații / Referințe
1	curți constructii	DA	2.405	61	-	-	

## Date referitoare la construcții

Crt	Număr	Destinație construcție	Supraf. (mp)	Situație juridică	Observații / Referințe
A1.1		construcții de locuințe	58	Cu acte	Nr. niveluri:1; S. construita la sol:58 mp; S. construita desfasurata:58 mp; Locuinta din caramida acoperita cu tigla
A1.2		construcții anexa	14	Cu acte	Nr. niveluri:1; S. construita la sol:14 mp; S. construita desfasurata:14 mp; Anexa din paimana acoperita cu tabla

## Lungime Segmente

1) Valorile lungimilor segmentelor sunt obținute din proiecție în plan.

Punct început	X / Y	Punct sfârșit	X / Y	Lungime segment (** (m)
1	481.137,977 321.682,576	2	481.155,995 321.606,951	77.742
2	481.155,995 321.606,951	3	481.185,371 321.617,176	31.105

Punct început	X / Y	Punct sfârșit	X / Y	Lungime segment (** (m)
3	481.185,371 321.617,176	4	481.165,465 321.690,855	76.321
4	481.165,465 321.690,855	5	481.163,206 321.693,04	3.143
5	481.163,206 321.693,04	6	481.158,903 321.693,548	4.333
6	481.158,903 321.693,548	7	481.151,723 321.692,463	7.262
7	481.151,723 321.692,463	8	481.144,588 321.689,906	7.579
8	481.144,588 321.689,906	9	481.142,238 321.685,067	5.379
9	481.142,238 321.685,067	1	481.137,977 321.682,576	4.936

\*\* Lungimile segmentelor sunt determinate în planul de proiecție Stereo 70 și sunt rotunjite la 1 milimetru.

\*\*\* Distanța dintre puncte este formată din segmente cumulate ce sunt mai mici decât valoarea 1 milimetru.



**DATE DESPRE IMOBILUL NR. 5544**

Oficiul de Cadastru și Publicitate Imobiliară ARGES  
Biroul de Cadastru și Publicitate Imobiliară Costesti

**A. Partea I. Descrierea imobilului**

TEREN Intravilan

Nr. CF vechi:186  
Nr. cadastral vechi:55

Adresa: Loc. Bârla, Nr. 29, Jud. Arges

Nr. Crt	Nr cadastral Nr. topografic	Suprafața* (mp)	Observații / Referințe
A1		Din acte: 2.800 Masurata: 2.845	Sector cadastral:71 Teren imprejmuit;

**Construcții**

Crt	Nr cadastral Nr. topografic	Adresa	Observații / Referințe
A1.1		Loc. Bârla, Nr. 29, Jud. Arges	Nr. niveluri:1; S. construita la sol:135 mp; S. construita desfasurata:135 mp;
A1.2		Loc. Bârla, Nr. 29, Jud. Arges	Nr. niveluri:1; S. construita la sol:12 mp; S. construita desfasurata:12 mp;

**B. Partea II. Proprietari și acte**

Inscrieri privitoare la dreptul de proprietate și alte drepturi reale		Referințe
<b>1189 / 21/10/2005</b>		
Act Notarial nr. 3025, din 21/10/2005 emis de NP CARMEN GRECU;		
B1	Intabulare, drept de PROPRIETATE bun comun , dobandit prin Conventie, cota actuala 1/1, cota initiala 1/1 1) MITREA ION 2) MITREA DUMITRA-DANIELA, sotii	A1
/		
Act Administrativ nr. 3419, din 28/06/2023 emis de PRIMĂRIA BARLA;		
B2	Intabulare, drept de PROPRIETATE, dobandit prin Construire, cota actuala 1/1, cota initiala 1/1 1) MITREA ION 2) MITREA DUMITRA-DANIELA	A1.1, A1.2

**C. Partea III. SARCINI .**

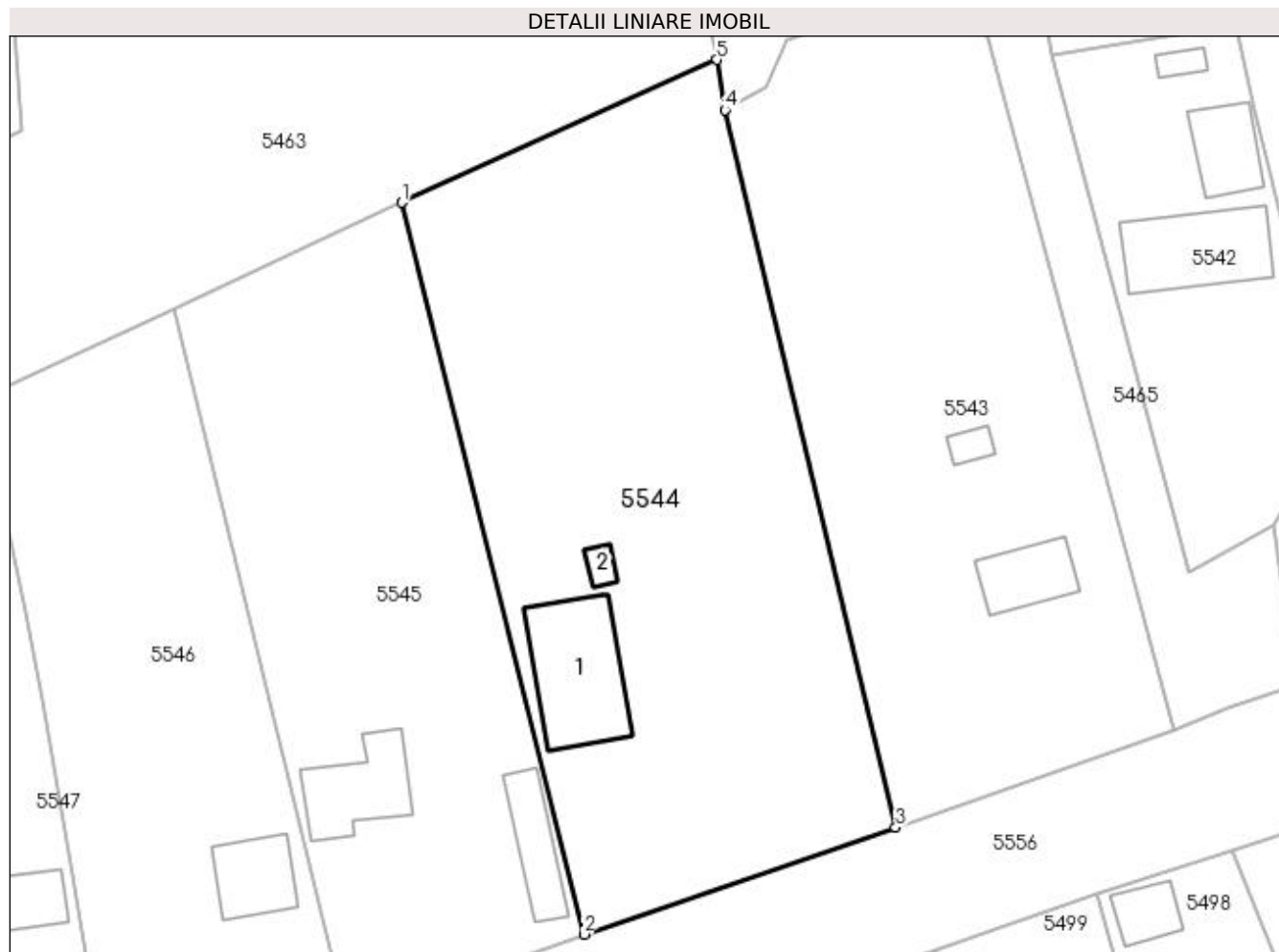
Inscrieri privind dezmembramintele dreptului de proprietate, drepturi reale de garanție și sarcini	Referințe
NU SUNT	

## Anexa Nr. 1 La Partea I

## Teren

Nr cadastral	Suprafața (mp)*	Observații / Referințe
	Din acte: 2.800 Masurata: 2.845	

\* Suprafața este determinată în planul de proiecție Stereo 70.



## Date referitoare la teren

Crt	Categorie folosință	Intra vilan	Suprafața (mp)	Tarla	Parcelă	Nr. topo	Observații / Referințe
1	curți constructii	DA	990	61	-	-	
2	arabil	DA	1.855	61	-	-	

## Date referitoare la construcții

Crt	Număr	Destinație construcție	Supraf. (mp)	Situație juridică	Observații / Referințe
A1.1		construcții de locuințe	135	Cu acte	Nr. niveluri:1; S. construita la sol:135 mp; S. construita desfasurata:135 mp;
A1.2		construcții de locuințe	12	Cu acte	Nr. niveluri:1; S. construita la sol:12 mp; S. construita desfasurata:12 mp;

## Lungime Segmente

1) Valorile lungimilor segmentelor sunt obținute din proiecție în plan.

Punct început	X / Y	Punct sfârșit	X / Y	Lungime segment (** (m)
1	481.103,906 321.672,81	2	481.123,143 321.595,697	79.476
2	481.123,143 321.595,697	3	481.155,995 321.606,951	34.726

Punct început	X / Y	Punct sfârșit	X / Y	Lungime segment (** (m)
3	481.155,995 321.606,951	4	481.137,977 321.682,576	77.742
4	481.137,977 321.682,576	5	481.137,148 321.687,871	5.36
5	481.137,148 321.687,871	1	481.103,906 321.672,81	36.495

\*\* Lungimile segmentelor sunt determinate în planul de proiecție Stereo 70 și sunt rotunjite la 1 milimetru.

\*\*\* Distanța dintre puncte este formată din segmente cumulate ce sunt mai mici decât valoarea 1 milimetru.





**DATE DESPRE IMOBILUL NR. 5545**

Oficiul de Cadastru și Publicitate Imobiliară ARGES  
Biroul de Cadastru și Publicitate Imobiliară Costesti

**A. Partea I. Descrierea imobilului**

TEREN Intravilan

Adresa: Loc. Badesti, Nr. 30, Jud. Arges

Nr. Crt	Nr cadastral Nr. topografic	Suprafața* (mp)	Observații / Referințe
A1		Din acte: 2.100 Masurata: 2.046	Sector cadastral:71 Teren imprejmuit;

**Construcții**

Crt	Nr cadastral Nr. topografic	Adresa	Observații / Referințe
A1.1		Loc. Badesti, Nr. 30, Jud. Arges	Nr. niveluri:1; S. construita la sol:85 mp; S. construita desfasurata:85 mp; Locuinta din caramida acoperita cu tabla construita in anul 1970
A1.2		Loc. Badesti, Nr. 30, Jud. Arges	Nr. niveluri:1; S. construita la sol:58 mp; S. construita desfasurata:58 mp; Anexa construit in anul 1955 din paianta acoperit cu tigla

**B. Partea II. Proprietari și acte**

Inscrieri privitoare la dreptul de proprietate și alte drepturi reale		Referințe
/		
Act Notarial nr. 294, din 21/07/2015 emis de NP CARMEN GRECU;		
B1	Intabulare, drept de PROPRIETATE bun propriu , dobandit prin Succesiune, cota actuala 1/1, cota initiala 1/1 1) UCEANU MARIA	A1, A1.1, A1.2

**C. Partea III. SARCINI .**

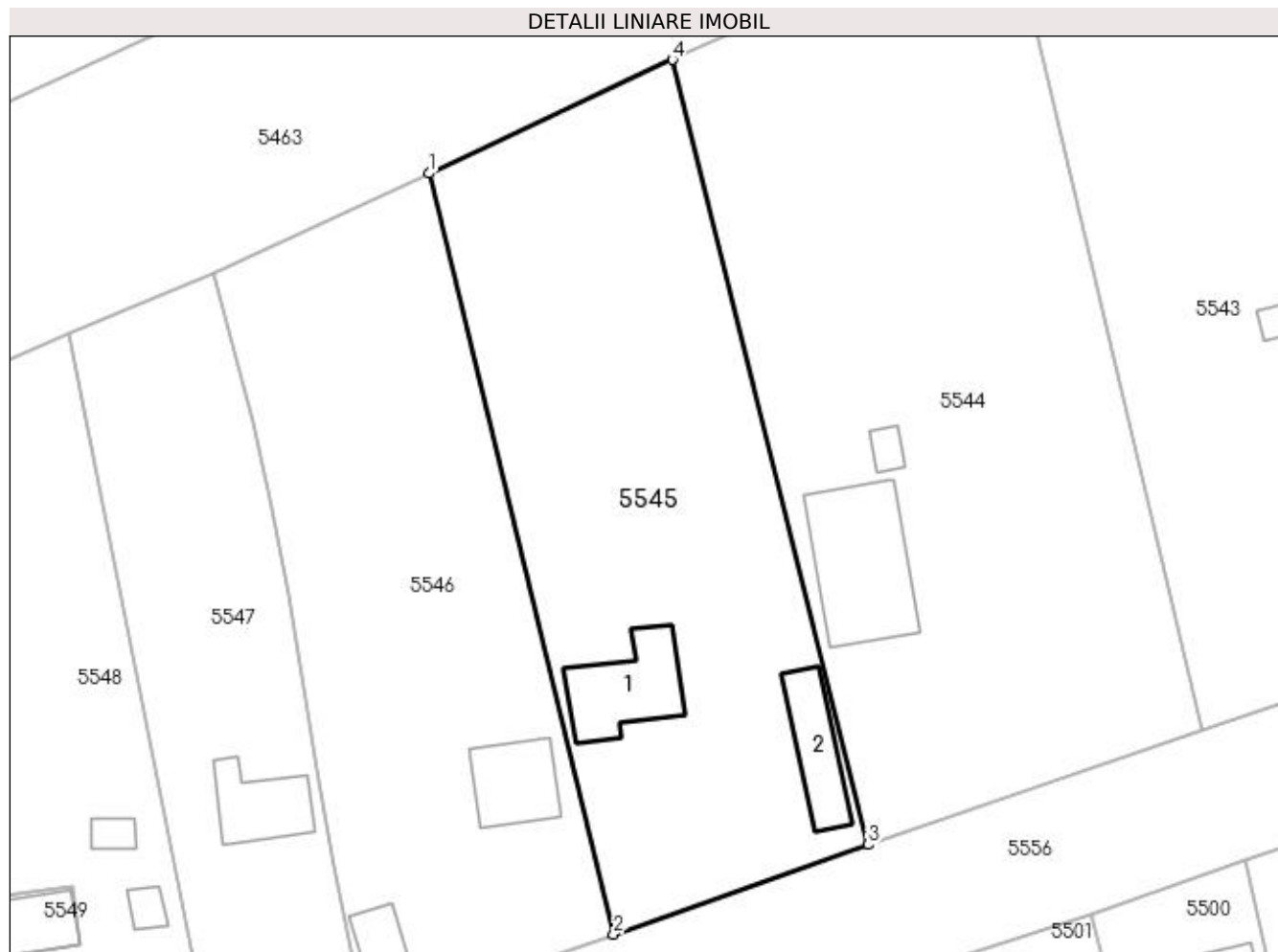
Inscrieri privind dezmembramintele dreptului de proprietate, drepturi reale de garanție și sarcini	Referințe
NU SUNT	

## Anexa Nr. 1 La Partea I

## Teren

Nr cadastral	Suprafața (mp)*	Observații / Referințe
	Din acte: 2.100 Masurata: 2.046	

\* Suprafața este determinată în planul de proiecție Stereo 70.



## Date referitoare la teren

Crt	Categorie folosință	Intra vilan	Suprafața (mp)	Tarla	Parcelă	Nr. topo	Observații / Referințe
1	curți constructii	DA	1.000	61	-	-	În act se regaseste si T60, P700,701
2	arabil	DA	1.046	61	-	-	

## Date referitoare la construcții

Crt	Număr	Destinație construcție	Supraf. (mp)	Situație juridică	Observații / Referințe
A1.1		construcții de locuințe	Din acte: 91 Masurata: 85	Cu acte	Nr. niveluri:1; S. construita la sol:85 mp; S. construita desfasurata:85 mp; Locuinta din caramida acoperita cu tabla construita in anul 1970
A1.2		construcții anexa	Din acte: 51 Masurata: 58	Cu acte	Nr. niveluri:1; S. construita la sol:58 mp; S. construita desfasurata:58 mp; Anexa construit in anul 1955 din paianta acoperit cu tigla

## Lungime Segmente

1) Valorile lungimilor segmentelor sunt obținute din proiecție în plan.

Punct început	X / Y	Punct sfârșit	X / Y	Lungime segment (** (m))
1	481.079,959 321.661,633	2	481.098,119 321.586,869	76.938

Punct început	X / Y	Punct sfârșit	X / Y	Lungime segment (** (m)
2	481.098,119 321.586,869	3	481.123,143 321.595,697	26.536
3	481.123,143 321.595,697	4	481.103,906 321.672,81	79.476
4	481.103,906 321.672,81	1	481.079,959 321.661,633	26.427

\*\* Lungimile segmentelor sunt determinate în planul de proiecție Stereo 70 și sunt rotunjite la 1 milimetru.

\*\*\* Distanța dintre puncte este formată din segmente cumulate ce sunt mai mici decât valoarea 1 milimetru.



**DATE DESPRE IMOBILUL NR. 5546**

Oficiul de Cadastru și Publicitate Imobiliară ARGES  
Biroul de Cadastru și Publicitate Imobiliară Costesti

**A. Partea I. Descrierea imobilului**

TEREN Intravilan

Adresa: Loc. Badesti, Nr. 31, Jud. Arges

Nr. Crt	Nr cadastral Nr. topografic	Suprafața* (mp)	Observații / Referințe
A1	84761	Din acte: 1.400 Masurata: 1.807	Sector cadastral:71 Teren imprejmuit;

**Construcții**

Crt	Nr cadastral Nr. topografic	Adresa	Observații / Referințe
A1.1	84761-C1	Loc. Badesti, Nr. 31, Jud. Arges	Nr. niveluri:1; S. construita la sol:63 mp; S. construita desfasurata:63 mp; Casa de locuit - P, anul construirii 1988
A1.2	84761-C2	Loc. Badesti, Nr. 31, Jud. Arges	Nr. niveluri:1; S. construita la sol:25 mp; S. construita desfasurata:25 mp; Anexa - P, anul construirii 1987

**B. Partea II. Proprietari și acte**

Inscrieri privitoare la dreptul de proprietate și alte drepturi reale		Referințe
<b>16517 / 16/06/2021</b>		
Act Notarial nr. 1254, din 15/06/2021 emis de Grecu Carmen;		
B2	Intabulare, drept de PROPRIETATE, bun comun, dobandit prin Conventie, cota actuala 1/1, cota initiala 1/1 1) BĂDESCU ROMULUS 2) BĂDESCU MONICA MIRELA, soti	A1, A1.1, A1.2

**C. Partea III. SARCINI .**

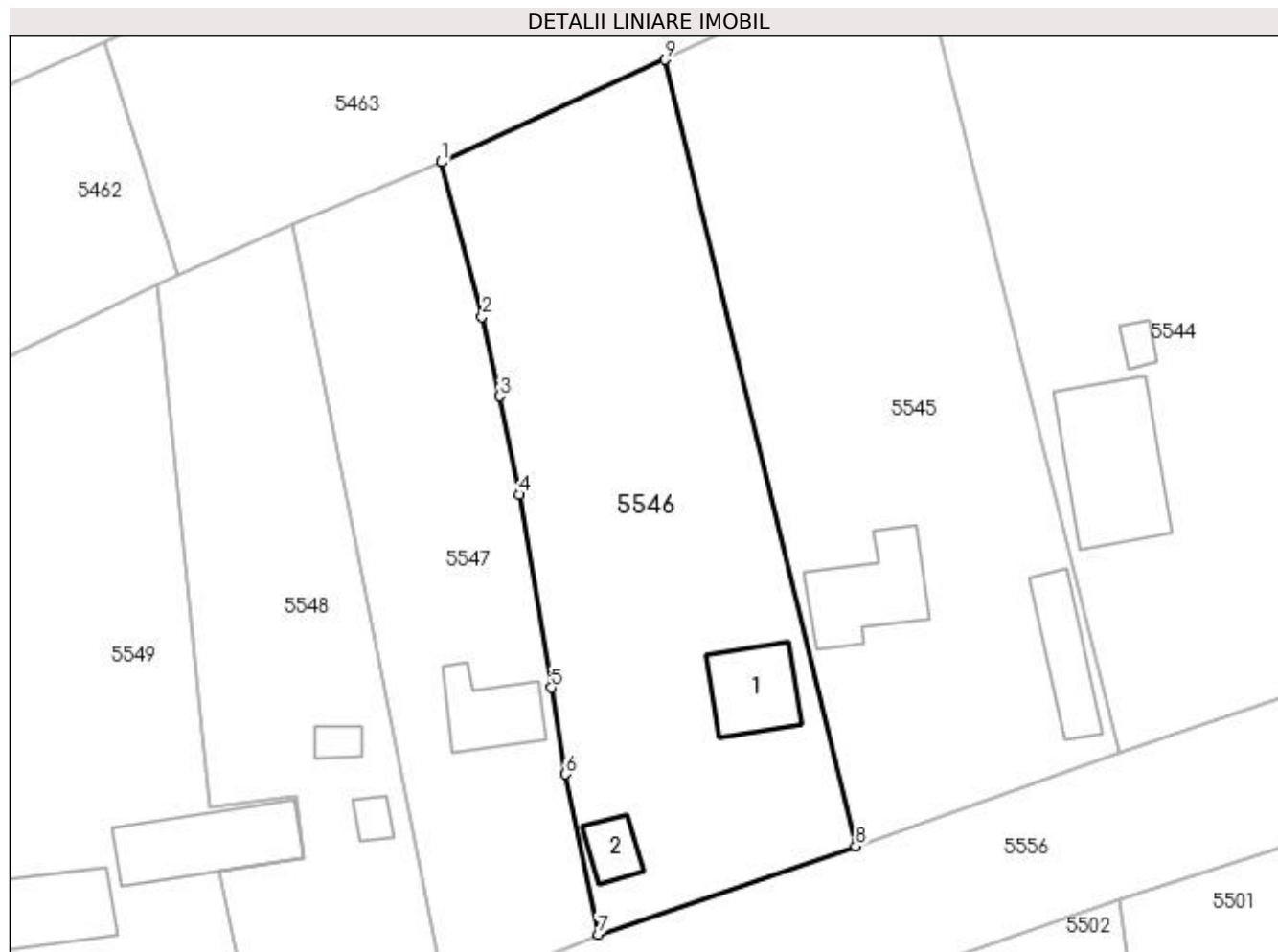
Inscrieri privind dezmembramintele dreptului de proprietate, drepturi reale de garanție și sarcini	Referințe
NU SUNT	

## Anexa Nr. 1 La Partea I

## Teren

Nr cadastral	Suprafața (mp)*	Observații / Referințe
84761	Din acte: 1.400 Masurata: 1.807	

\* Suprafața este determinată în planul de proiecție Stereo 70.



## Date referitoare la teren

Crt	Categorie folosință	Intra vilan	Suprafața (mp)	Tarla	Parcelă	Nr. topo	Observații / Referințe
1	curți constructii	DA	557	61	-	-	
2	livada	DA	1.250	61	-	-	

## Date referitoare la construcții

Crt	Număr	Destinație construcție	Supraf. (mp)	Situație juridică	Observații / Referințe
A1.1	84761-C1	construcții de locuințe	63	Cu acte	Nr. niveluri:1; S. construita la sol:63 mp; S. construita desfasurata:63 mp; Casa de locuit - P, anul construirii 1988
A1.2	84761-C2	construcții anexa	25	Cu acte	Nr. niveluri:1; S. construita la sol:25 mp; S. construita desfasurata:25 mp; Anexa - P, anul construirii 1987

## Lungime Segmente

1) Valorile lungimilor segmentelor sunt obținute din proiecție în plan.

Punct început	X / Y	Punct sfârșit	X / Y	Lungime segment (** (m)
1	481.058,751 321.651,903	2	481.062,594 321.637,208	15.189

Punct început	X / Y	Punct sfârșit	X / Y	Lungime segment (** (m)
2	481.062,594 321.637,208	3	481.064,298 321.629,643	7.755
3	481.064,298 321.629,643	4	481.066,125 321.620,287	9.533
4	481.066,125 321.620,287	5	481.069,179 321.601,946	18.594
5	481.069,179 321.601,946	6	481.070,541 321.593,716	8.342
6	481.070,541 321.593,716	7	481.073,616 321.578,495	15.529
7	481.073,616 321.578,495	8	481.098,119 321.586,869	25.894
8	481.098,119 321.586,869	9	481.079,959 321.661,633	76.938
9	481.079,959 321.661,633	1	481.058,751 321.651,903	23.333

\*\* Lungimile segmentelor sunt determinate în planul de proiecție Stereo 70 și sunt rotunjite la 1 milimetru.

\*\*\* Distanța dintre puncte este formată din segmente cumulate ce sunt mai mici decât valoarea 1 milimetru.





**DATE DESPRE IMOBILUL NR. 5547**

Oficiul de Cadastru și Publicitate Imobiliară ARGES  
Biroul de Cadastru și Publicitate Imobiliară Costesti

**A. Partea I. Descrierea imobilului**

TEREN Intravilan

Adresa: Loc. Badesti, Nr. 31A, Jud. Arges

Nr. Crt	Nr cadastral Nr. topografic	Suprafața* (mp)	Observații / Referințe
A1		1.171	Sector cadastral:71 Teren imprejmuit;

**Construcții**

Crt	Nr cadastral Nr. topografic	Adresa	Observații / Referințe
A1.1		Loc. Badesti, Nr. 31A, Jud. Arges	Nr. niveluri:1; S. construita la sol:58 mp; S. construita desfasurata:58 mp;

**B. Partea II. Proprietari și acte**

Inscrieri privitoare la dreptul de proprietate și alte drepturi reale		Referințe
/		
Act Normativ nr. 7, din 13/03/1996 emis de PARLAMENT (art. 13 alin. 15);		
B1	Inscrierea provizorie, drept de PROPRIETATE, dobandit prin Lege, cota actuala 1/1, cota initiala 1/1 1) <b>COMUNA BARLA</b> , CIF:4122396	A1
Act Administrativ nr. 3419, din 28/06/2023 emis de PRIMĂRIA BARLA;		
B2	Intabulare, drept de PROPRIETATE, dobandit prin Construire, cota actuala 1/1, cota initiala 1/1 1) <b>SOTAIE DUMITRA</b> , lipsă CNP	A1.1

**C. Partea III. SARCINI .**

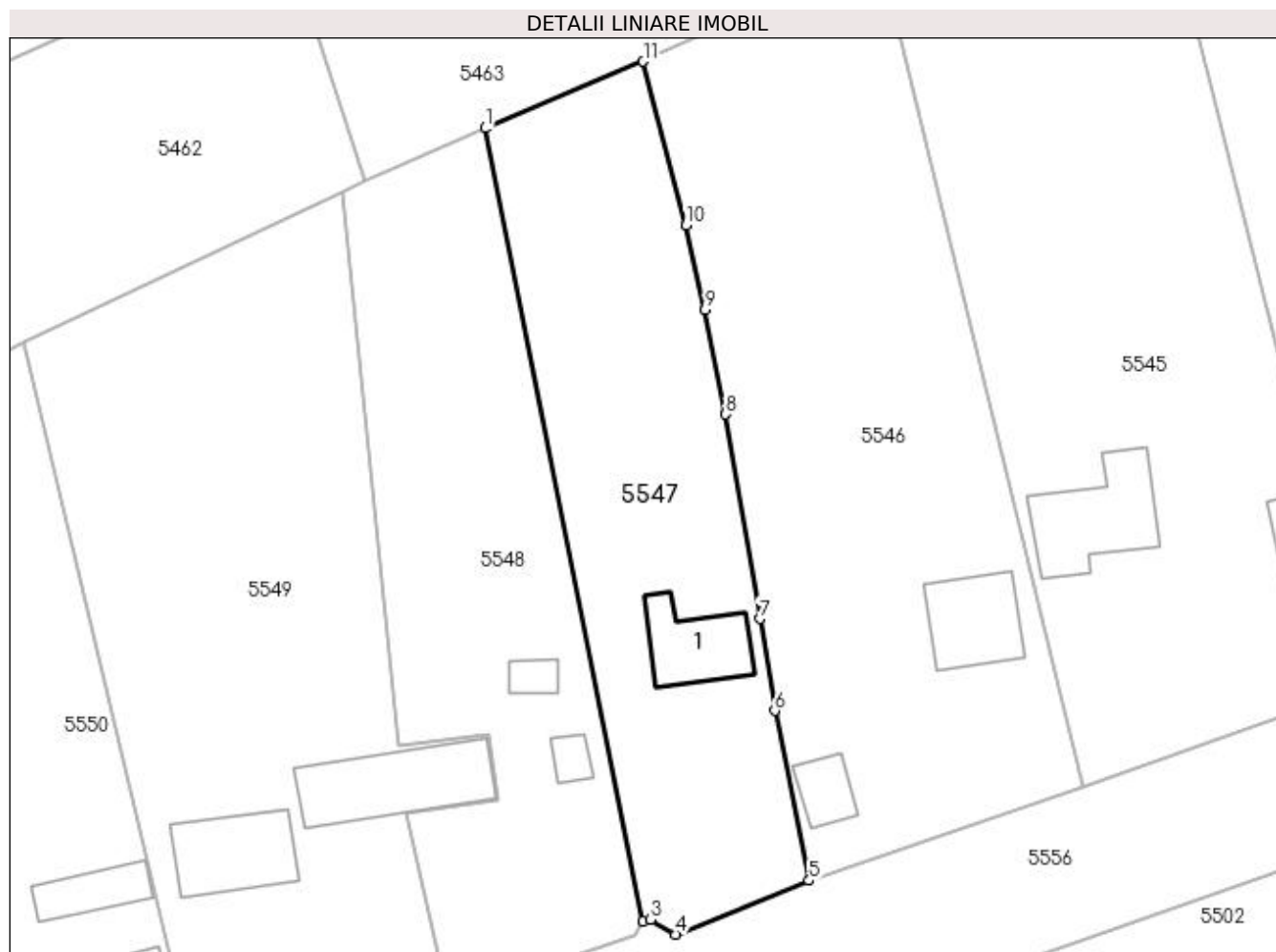
Inscrieri privind dezmembramintele dreptului de proprietate, drepturi reale de garanție și sarcini	Referințe
NU SUNT	

## Anexa Nr. 1 La Partea I

## Teren

Nr cadastral	Suprafața (mp)*	Observații / Referințe
	1.171	

\* Suprafața este determinată în planul de proiecție Stereo 70.



## Date referitoare la teren

Crt	Categorie folosință	Intra vilan	Suprafața (mp)	Tarla	Parcelă	Nr. topo	Observații / Referințe
1	curți constructii	DA	488	61	-	-	
2	arabil	DA	683	61	-	-	

## Date referitoare la construcții

Crt	Număr	Destinație construcție	Supraf. (mp)	Situație juridică	Observații / Referințe
A1.1		construcții de locuințe	58	Cu acte	Nr. niveluri:1; S. construita la sol:58 mp; S. construita desfasurata:58 mp;

## Lungime Segmente

1) Valorile lungimilor segmentelor sunt obținute din proiecție în plan.

Punct început	X / Y	Punct sfârșit	X / Y	Lungime segment (** (m)
1	481.044,559 321.645,924	2	481.058,687 321.574,841	72.473
2	481.058,687 321.574,841	3	481.059,416 321.574,995	0.745
3	481.059,416 321.574,995	4	481.061,662 321.573,675	2.605

Punct început	X / Y	Punct sfârșit	X / Y	Lungime segment (** (m)
4	481.061,662 321.573,675	5	481.073,616 321.578,495	12.889
5	481.073,616 321.578,495	6	481.070,541 321.593,716	15.529
6	481.070,541 321.593,716	7	481.069,179 321.601,946	8.342
7	481.069,179 321.601,946	8	481.066,125 321.620,287	18.594
8	481.066,125 321.620,287	9	481.064,298 321.629,643	9.533
9	481.064,298 321.629,643	10	481.062,594 321.637,208	7.755
10	481.062,594 321.637,208	11	481.058,751 321.651,903	15.189
11	481.058,751 321.651,903	1	481.044,559 321.645,924	15.4

\*\* Lungimile segmentelor sunt determinate în planul de proiecție Stereo 70 și sunt rotunjite la 1 milimetru.

\*\*\* Distanța dintre puncte este formată din segmente cumulate ce sunt mai mici decât valoarea 1 milimetru.



**DATE DESPRE IMOBILUL NR. 5548**

Oficiul de Cadastru și Publicitate Imobiliară ARGES  
Biroul de Cadastru și Publicitate Imobiliară Costesti

**A. Partea I. Descrierea imobilului**

TEREN Intravilan

Adresa: Loc. Badesti, Nr. 32, Jud. Arges

Nr. Crt	Nr cadastral Nr. topografic	Suprafața* (mp)	Observații / Referințe
A1	86946	Din acte: 1.151 Masurata: 1.178	Sector cadastral:71 Teren imprejmuit;

**Construcții**

Crt	Nr cadastral Nr. topografic	Adresa	Observații / Referințe
A1.1	86946-C1	Loc. Badesti, Nr. 32, Jud. Arges	Nr. niveluri:1; S. construita la sol:13 mp; S. construita desfasurata:13 mp; Anexa
A1.2	86946-C2	Loc. Badesti, Nr. 32, Jud. Arges	Nr. niveluri:1; S. construita la sol:13 mp; S. construita desfasurata:13 mp; Anexa.

**B. Partea II. Proprietari și acte**

Inscrieri privitoare la dreptul de proprietate și alte drepturi reale		Referințe
<b>20550 / 26/07/2023</b>		
Act Notarial nr. 605, din 25/07/2023 emis de SURDESCU OANA;		
B2	Intabulare, drept de PROPRIETATE-bun propriu, dobandit prin Conventie, cota actuala 1/2, cota initiala 1/2 1) STRECHE NICOLAE-BOGDAN	A1
B3	Intabulare, drept de PROPRIETATE-bun propriu, dobandit prin Conventie, cota actuala 1/2, cota initiala 1/2 1) STRECHE MIRELA GETA	A1
/		
Act Administrativ nr. 3419, din 28/06/2023 emis de PRIMĂRIA BARLA;		
B4	Intabulare, drept de PROPRIETATE, dobandit prin Construire, cota actuala 1/1, cota initiala 1/1 1) STRECHE NICOLAE-BOGDAN 2) STRECHE MIRELA GETA	A1.1, A1.2

**C. Partea III. SARCINI .**

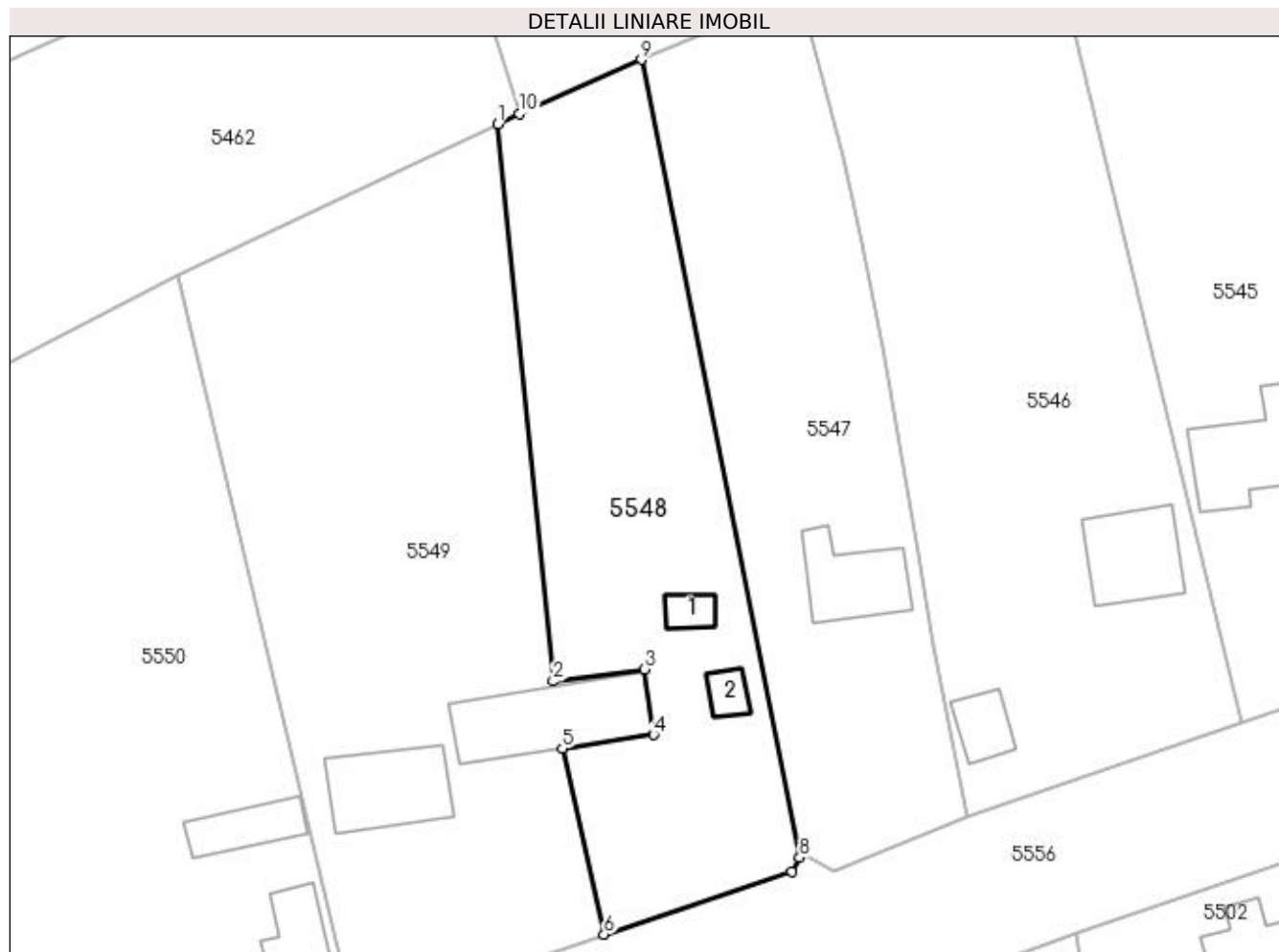
Inscrieri privind dezmembramintele dreptului de proprietate, drepturi reale de garanție și sarcini	Referințe
NU SUNT	

## Anexa Nr. 1 La Partea I

## Teren

Nr cadastral	Suprafața (mp)*	Observații / Referințe
86946	Din acte: 1.151 Masurata: 1.178	

\* Suprafața este determinată în planul de proiecție Stereo 70.



## Date referitoare la teren

Crt	Categorie folosință	Intra vilan	Suprafața (mp)	Tarla	Parcelă	Nr. topo	Observații / Referințe
1	curți constructii	DA	485	61	-	-	
2	arabil	DA	693	61	-	-	

## Date referitoare la construcții

Crt	Număr	Destinație construcție	Supraf. (mp)	Situație juridică	Observații / Referințe
A1.1	86946-C1	constructii anexa	13	Cu acte	Nr. niveluri:1; S. construita la sol:13 mp; S. construita desfasurata:13 mp; Anexa
A1.2	86946-C2	constructii anexa	13	Cu acte	Nr. niveluri:1; S. construita la sol:13 mp; S. construita desfasurata:13 mp; Anexa.

## Lungime Segmente

1) Valorile lungimilor segmentelor sunt obținute din proiecție în plan.

Punct început	X / Y	Punct sfârșit	X / Y	Lungime segment (** (m)
1	481.031,766 321.640,204	2	481.036,729 321.590,548	49.903
2	481.036,729 321.590,548	3	481.044,855 321.591,631	8.198

Punct început	X / Y	Punct sfârșit	X / Y	Lungime segment (** (m)
3	481.044,855 321.591,631	4	481.045,656 321.585,79	5.896
4	481.045,656 321.585,79	5	481.037,529 321.584,546	8.222
5	481.037,529 321.584,546	6	481.041,264 321.567,998	16.964
6	481.041,264 321.567,998	7	481.057,987 321.573,573	17.628
7	481.057,987 321.573,573	8	481.058,687 321.574,841	1.448
8	481.058,687 321.574,841	9	481.044,559 321.645,924	72.473
9	481.044,559 321.645,924	10	481.033,72 321.641,128	11.853
10	481.033,72 321.641,128	1	481.031,766 321.640,204	2.161

\*\* Lungimile segmentelor sunt determinate în planul de proiecție Stereo 70 și sunt rotunjite la 1 milimetru.

\*\*\* Distanța dintre puncte este formată din segmente cumulate ce sunt mai mici decât valoarea 1 milimetru.





**DATE DESPRE IMOBILUL NR. 5549**

Oficiul de Cadastru și Publicitate Imobiliară ARGES  
Biroul de Cadastru și Publicitate Imobiliară Costesti

**A. Partea I. Descrierea imobilului**

TEREN Intravilan

Adresa: Loc. Badesti, Nr. 33, Jud. Arges

Nr. Crt	Nr cadastral Nr. topografic	Suprafața* (mp)	Observații / Referințe
A1		Din acte: 1.200 Masurata: 1.879	Sector cadastral:71 Teren imprejmuit;

**Construcții**

Crt	Nr cadastral Nr. topografic	Adresa	Observații / Referințe
A1.1		Loc. Badesti, Nr. 33, Jud. Arges	Nr. niveluri:1; S. construita la sol:70 mp; S. construita desfasurata:70 mp;
A1.2		Loc. Badesti, Nr. 33, Jud. Arges	Nr. niveluri:1; S. construita la sol:97 mp; S. construita desfasurata:97 mp;

**B. Partea II. Proprietari și acte**

Inscrieri privitoare la dreptul de proprietate și alte drepturi reale		Referințe
/		
Act Notarial nr. 251, din 07/05/2003 emis de NP DANCIU ILIE (Titlu de proprietate nr.18176/ 30.07.1993 emis de CJPSDPAT ARGES; Certificat de deces nr.77/17.11.2017 eliberat de Primaria Comunei Bârla);		
B1	Intabulare, drept de PROPRIETATE bun propriu , dobandit prin lesire Din Indiviziune, cota actuala 1/1, cota initiala 1/1 1) STRECHE STANCU DEFUNCT:Da	A1
Act Administrativ nr. 3419, din 28/06/2023 emis de PRIMĂRIA BARLA;		
B2	Intabulare, drept de PROPRIETATE, dobandit prin Construire, cota actuala 1/1, cota initiala 1/1 1) STRECHE STANCU DEFUNCT:Da	A1.1, A1.2

**C. Partea III. SARCINI .**

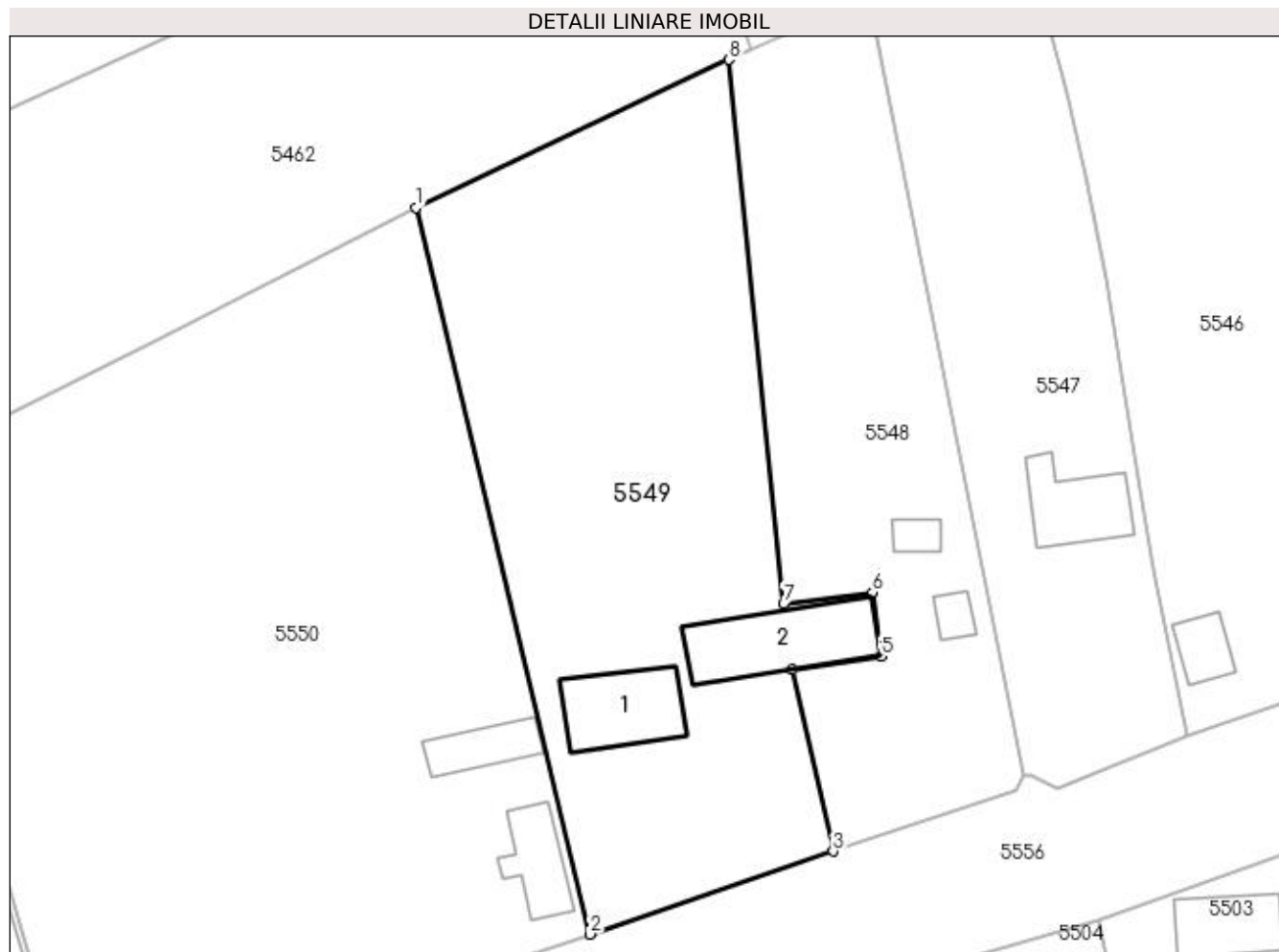
Inscrieri privind dezmembramintele dreptului de proprietate, drepturi reale de garanție și sarcini	Referințe
NU SUNT	

## Anexa Nr. 1 La Partea I

## Teren

Nr cadastral	Suprafața (mp)*	Observații / Referințe
	Din acte: 1.200 Masurata: 1.879	

\* Suprafața este determinată în planul de proiecție Stereo 70.



## Date referitoare la teren

Crt	Categorie folosință	Intravilan	Suprafața (mp)	Tarla	Parcelă	Nr. topo	Observații / Referințe
1	curți construcții	DA	900	61	-	-	În act se regăsește T60 și P202, 205
2	arabil	DA	979	61	-	-	

## Date referitoare la construcții

Crt	Număr	Destinație construcție	Supraf. (mp)	Situație juridică	Observații / Referințe
A1.1		construcții de locuințe	70	Cu acte	Nr. niveluri:1; S. construită la sol:70 mp; S. construită desfășurată:70 mp;
A1.2		construcții anexa	97	Cu acte	Nr. niveluri:1; S. construită la sol:97 mp; S. construită desfășurată:97 mp;

## Lungime Segmente

1) Valorile lungimilor segmentelor sunt obținute din proiecție în plan.

Punct început	X / Y	Punct sfârșit	X / Y	Lungime segment (** (m)
1	481.003,208 321.626,705	2	481.019,061 321.560,409	68.165
2	481.019,061 321.560,409	3	481.041,264 321.567,998	23.464

Punct început	X / Y	Punct sfârșit	X / Y	Lungime segment (** (m)
3	481.041,264 321.567,998	4	481.037,529 321.584,546	16.964
4	481.037,529 321.584,546	5	481.045,656 321.585,79	8.222
5	481.045,656 321.585,79	6	481.044,855 321.591,631	5.896
6	481.044,855 321.591,631	7	481.036,729 321.590,548	8.198
7	481.036,729 321.590,548	8	481.031,766 321.640,204	49.903
8	481.031,766 321.640,204	1	481.003,208 321.626,705	31.588

\*\* Lungimile segmentelor sunt determinate în planul de proiecție Stereo 70 și sunt rotunjite la 1 milimetru.

\*\*\* Distanța dintre puncte este formată din segmente cumulate ce sunt mai mici decât valoarea 1 milimetru.



**DATE DESPRE IMOBILUL NR. 5550**

Oficiul de Cadastru și Publicitate Imobiliară ARGES  
Biroul de Cadastru și Publicitate Imobiliară Costesti

**A. Partea I. Descrierea imobilului**

TEREN Intravilan

Adresa: Loc. Badesti, Nr. 34, Jud. Arges

Nr. Crt	Nr cadastral Nr. topografic	Suprafața* (mp)	Observații / Referințe
A1	87040	3.272	Sector cadastral:71 Teren neimprijmit;

**Construcții**

Crt	Nr cadastral Nr. topografic	Adresa	Observații / Referințe
A1.1	87040-C1	Loc. Badesti, Nr. 34, Jud. Arges	Nr. niveluri:1; S. construita la sol:44 mp; S. construita desfasurata:44 mp; Casa de locuit. Regim de inaltime P di anul 1975.
A1.2	87040-C2	Loc. Badesti, Nr. 34, Jud. Arges	Nr. niveluri:1; S. construita la sol:35 mp; S. construita desfasurata:35 mp; Fanar. Regim de inaltime P din anul 1966.

**B. Partea II. Proprietari și acte**

Inscrieri privitoare la dreptul de proprietate și alte drepturi reale		Referințe
<b>2969 / 09/02/2023</b>		
Act Notarial nr. 89, din 08/02/2023 emis de Dumitru Sanda Magdalena;		
B3	Intabulare, drept de PROPRIETATE, bun comun, dobandit prin Conventie, cota actuala 1/1, cota initiala 1/1 1) <b>NEGRII MARIA</b> 2) <b>NEGRII PETRU-GABRIEL</b> , soti	A1, A1.1, A1.2

**C. Partea III. SARCINI .**

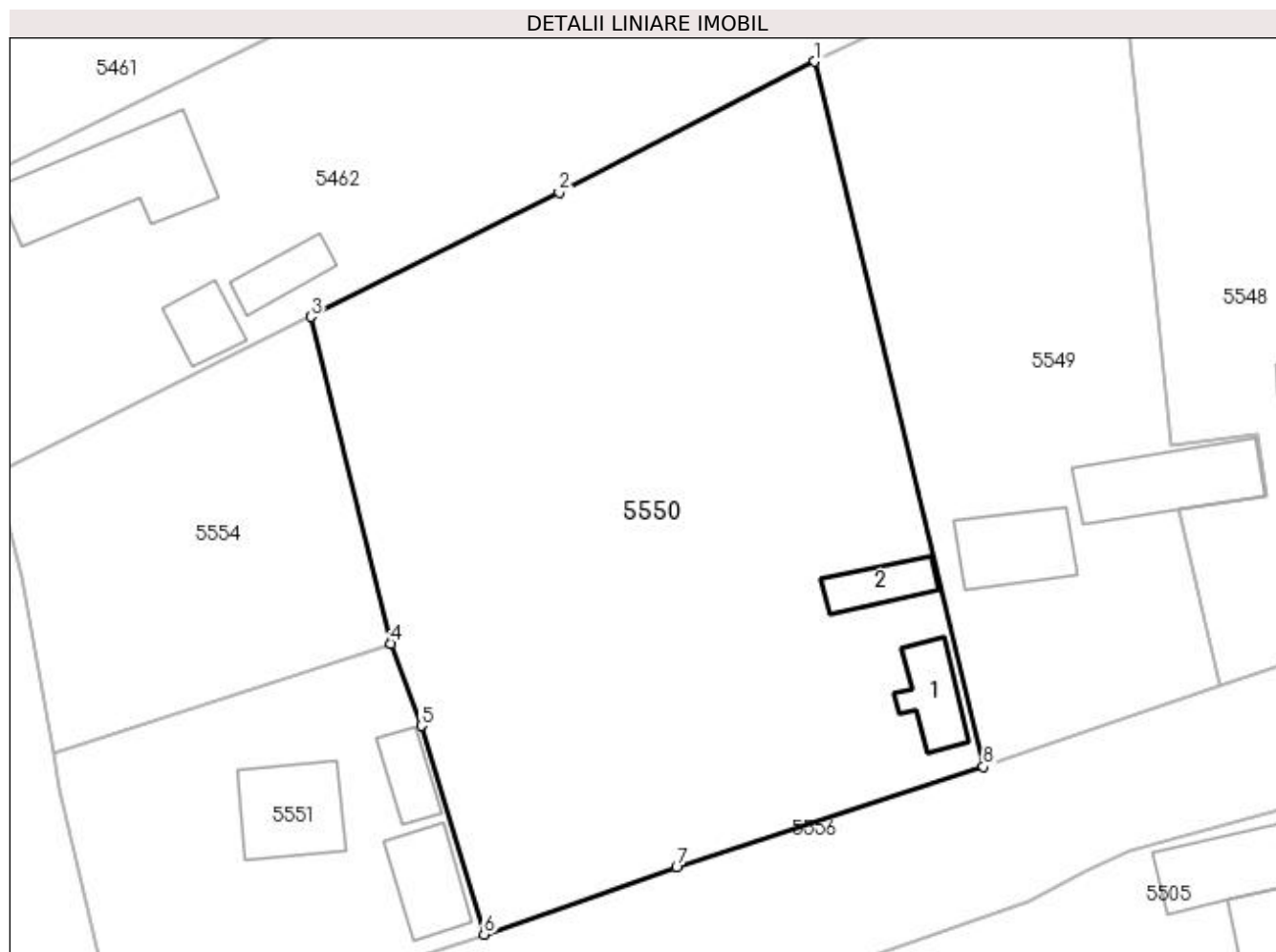
Inscrieri privind dezmembramintele dreptului de proprietate, drepturi reale de garanție și sarcini	Referințe
NU SUNT	

## Anexa Nr. 1 La Partea I

## Teren

Nr cadastral	Suprafața (mp)*	Observații / Referințe
87040	3.272	

\* Suprafața este determinată în planul de proiecție Stereo 70.



## Date referitoare la teren

Crt	Categorie folosință	Intravilan	Suprafața (mp)	Tarla	Parcelă	Nr. topo	Observații / Referințe
1	curți construcții	DA	500	61	-	-	
2	arabil	DA	2.772	61	-	-	

## Date referitoare la construcții

Crt	Număr	Destinație construcție	Supraf. (mp)	Situație juridică	Observații / Referințe
A1.1	87040-C1	construcții de locuințe	Din acte: 40 Masurata: 44	Cu acte	Nr. niveluri:1; S. construita la sol:44 mp; S. construita desfasurata:44 mp; Casa de locuit. Regim de inaltime P di anul 1975.
A1.2	87040-C2	construcții anexa	Din acte: 48 Masurata: 35	Cu acte	Nr. niveluri:1; S. construita la sol:35 mp; S. construita desfasurata:35 mp; Fanar. Regim de inaltime P din anul 1966.

## Lungime Segmente

1) Valorile lungimilor segmentelor sunt obținute din proiecție în plan.

Punct început	X / Y	Punct sfârșit	X / Y	Lungime segment (** (m)
1	481.003,208 321.626,705	2	480.979,153 321.614,386	27.026

Punct început	X / Y	Punct sfârșit	X / Y	Lungime segment (** (m)
2	480.979,153 321.614,386	3	480.955,808 321.602,695	26.109
3	480.955,808 321.602,695	4	480.963,351 321.571,958	31.649
4	480.963,351 321.571,958	5	480.966,183 321.564,242	8.219
5	480.966,183 321.564,242	6	480.972,09 321.544,628	20.484
6	480.972,09 321.544,628	7	480.990,214 321.550,914	19.183
7	480.990,214 321.550,914	8	481.019,061 321.560,409	30.369
8	481.019,061 321.560,409	1	481.003,208 321.626,705	68.165

\*\* Lungimile segmentelor sunt determinate în planul de proiecție Stereo 70 și sunt rotunjite la 1 milimetru.

\*\*\* Distanța dintre puncte este formată din segmente cumulate ce sunt mai mici decât valoarea 1 milimetru.





**DATE DESPRE IMOBILUL NR. 5551**

Oficiul de Cadastru și Publicitate Imobiliară ARGES  
Biroul de Cadastru și Publicitate Imobiliară Costesti

**A. Partea I. Descrierea imobilului**

TEREN Intravilan

Adresa: Loc. Badesti, Nr. 35, Jud. Arges

Nr. Crt	Nr cadastral Nr. topografic	Suprafața* (mp)	Observații / Referințe
A1	81984	1.000	Sector cadastral:71 Teren neimpregmuit;

**Construcții**

Crt	Nr cadastral Nr. topografic	Adresa	Observații / Referințe
A1.1	81984-C1	Loc. Badesti, Nr. 35, Jud. Arges	Nr. niveluri:1; S. construita la sol:81 mp; S. construita desfasurata:81 mp; Casa de locuit
A1.2		Loc. Badesti, Nr. 35, Jud. Arges	Nr. niveluri:1; S. construita la sol:57 mp; S. construita desfasurata:57 mp; Anexa
A1.3		Loc. Badesti, Nr. 35, Jud. Arges	Nr. niveluri:1; S. construita la sol:33 mp; S. construita desfasurata:33 mp; Anexa

**B. Partea II. Proprietari și acte**

Inscrieri privitoare la dreptul de proprietate și alte drepturi reale		Referințe
<b>6699 / 17/02/2020</b>		
Act Notarial nr. 682, din 11/12/2017 emis de BIN Dumitru Sanda Magdalena (act administrativ nr 620 din 10.02.2020, emis de Primaria Barla;act administrativ nr 621 din 10.02.2020, emis de Primaria Barla;act administrativ nr 124 din 10.02.2020, emis de Primaria Barla;act administrativ nr 123 din 10.02.2020, emis de Primaria Barla);		
B1	Intabulare, drept de PROPRIETATE, bun propriu, dobandit prin PARTAJ, cota actuala 1/1, cota initiala 1/1 1) IVĂNOIU IOANA	A1
B2	Intabulare, drept de PROPRIETATE, dobandit prin Lege, cota actuala 1/1, cota initiala 1/1 1) IVĂNOIU DUMITRU 2) IVĂNOIU GHEORGHÎA	A1.1
/		
Act Administrativ nr. 3419, din 28/06/2023 emis de PRIMĂRIA BARLA;		
B3	Intabulare, drept de PROPRIETATE, dobandit prin Construire, cota actuala 1/1, cota initiala 1/1 1) IVĂNOIU IOANA 2) IVĂNOIU DUMITRU 3) IVĂNOIU GHEORGHÎA	A1.2, A1.3

**C. Partea III. SARCINI .**

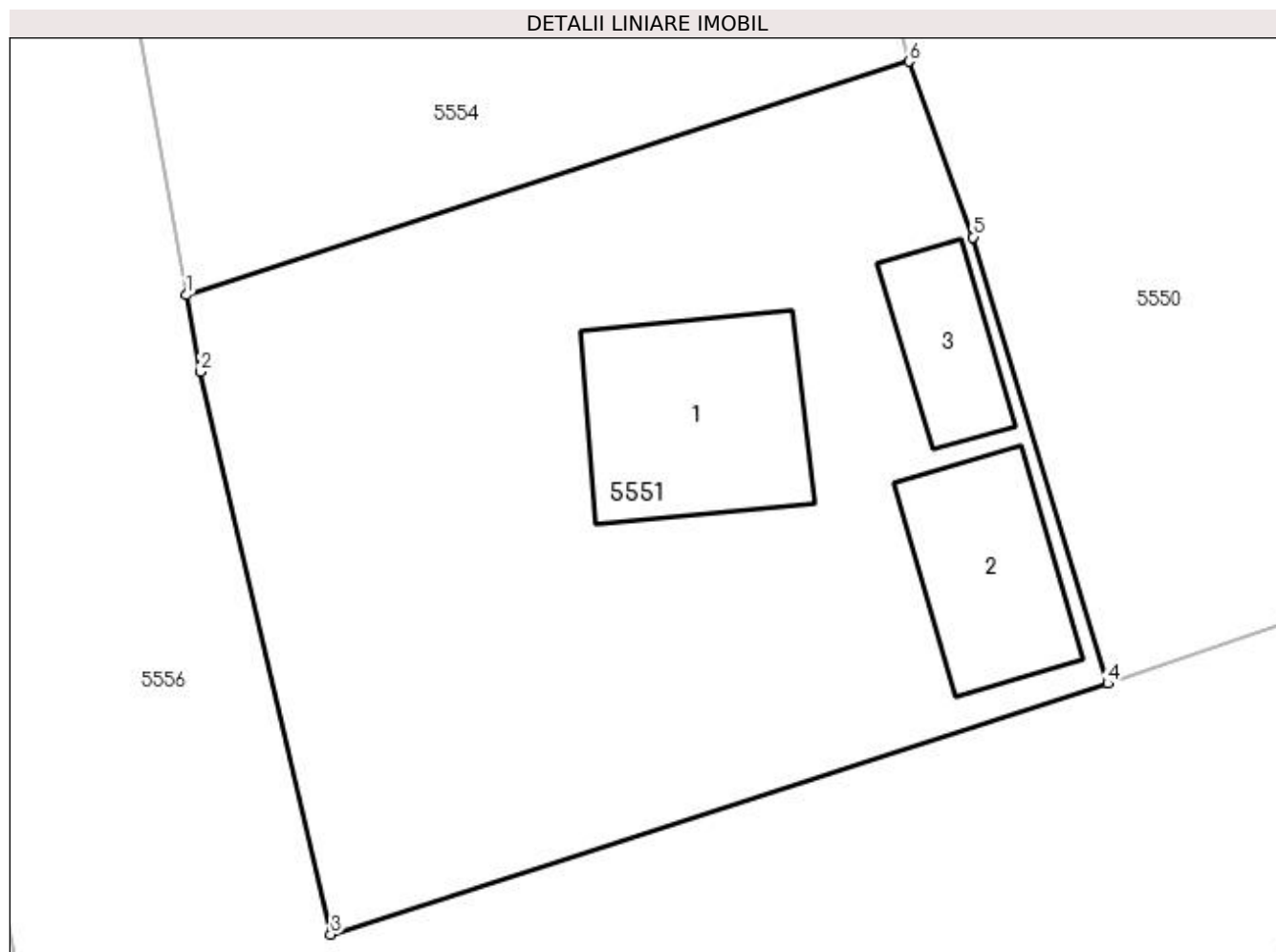
Inscrieri privind dezmembramentele dreptului de proprietate, drepturi reale de garanție și sarcini	Referințe
NU SUNT	

## Anexa Nr. 1 La Partea I

## Teren

Nr cadastral	Suprafața (mp)*	Observații / Referințe
81984	1.000	

\* Suprafața este determinată în planul de proiecție Stereo 70.



## Date referitoare la teren

Crt	Categorie folosință	Intravilan	Suprafața (mp)	Tarla	Parcelă	Nr. topo	Observații / Referințe
1	curți constructii	DA	1.000	61	-	-	

## Date referitoare la construcții

Crt	Număr	Destinație construcție	Supraf. (mp)	Situație juridică	Observații / Referințe
A1.1	81984-C1	construcții de locuințe	81	Cu acte	Nr. niveluri:1; S. construita la sol:81 mp; S. construita desfasurata:81 mp; Casa de locuit
A1.2		construcții anexa	57	Cu acte	Nr. niveluri:1; S. construita la sol:57 mp; S. construita desfasurata:57 mp; Anexa
A1.3		construcții anexa	33	Cu acte	Nr. niveluri:1; S. construita la sol:33 mp; S. construita desfasurata:33 mp; Anexa

## Lungime Segmente

1) Valorile lungimilor segmentelor sunt obținute din proiecție în plan.

Punct început	X / Y	Punct sfârșit	X / Y	Lungime segment (** (m)
1	480.931,61 321.561,699	2	480.932,209 321.558,336	3.416
2	480.932,209 321.558,336	3	480.937,944 321.533,605	25.387

Punct început	X / Y	Punct sfârşit	X / Y	Lungime segment (** (m)
3	480.937,944 321.533,605	4	480.972,09 321.544,628	35.881
4	480.972,09 321.544,628	5	480.966,183 321.564,242	20.484
5	480.966,183 321.564,242	6	480.963,351 321.571,958	8.219
6	480.963,351 321.571,958	1	480.931,61 321.561,699	33.358

\*\* Lungimile segmentelor sunt determinate în planul de proiecție Stereo 70 și sunt rotunjite la 1 milimetru.

\*\*\* Distanța dintre puncte este formată din segmente cumulate ce sunt mai mici decât valoarea 1 milimetru.



**DATE DESPRE IMOBILUL NR. 5552**

Oficiul de Cadastru și Publicitate Imobiliară ARGES  
Biroul de Cadastru și Publicitate Imobiliară Costesti

**A. Partea I. Descrierea imobilului**

TEREN Intravilan

Adresa: Loc. Badesti, Jud. Arges

Nr. Crt	Nr cadastral Nr. topografic	Suprafața* (mp)	Observații / Referințe
A1		Din acte: 4.000 Masurata: 936	Sector cadastral:71 Teren neimprejmit;

**B. Partea II. Proprietari și acte**

Inscrieri privitoare la dreptul de proprietate și alte drepturi reale		Referințe
/		
Act Administrativ nr. 76106, din 02/07/1995 emis de CJPSDPAT ARGES;		
B1	Intabulare, drept de PROPRIETATE, dobandit prin Reconstituire, cota actuala 1/1, cota initiala 1/1 1) IONESCU MARIANA, lipsă CNP	A1

**C. Partea III. SARCINI .**

Inscrieri privind dezmembramintele dreptului de proprietate, drepturi reale de garanție și sarcini	Referințe
NU SUNT	

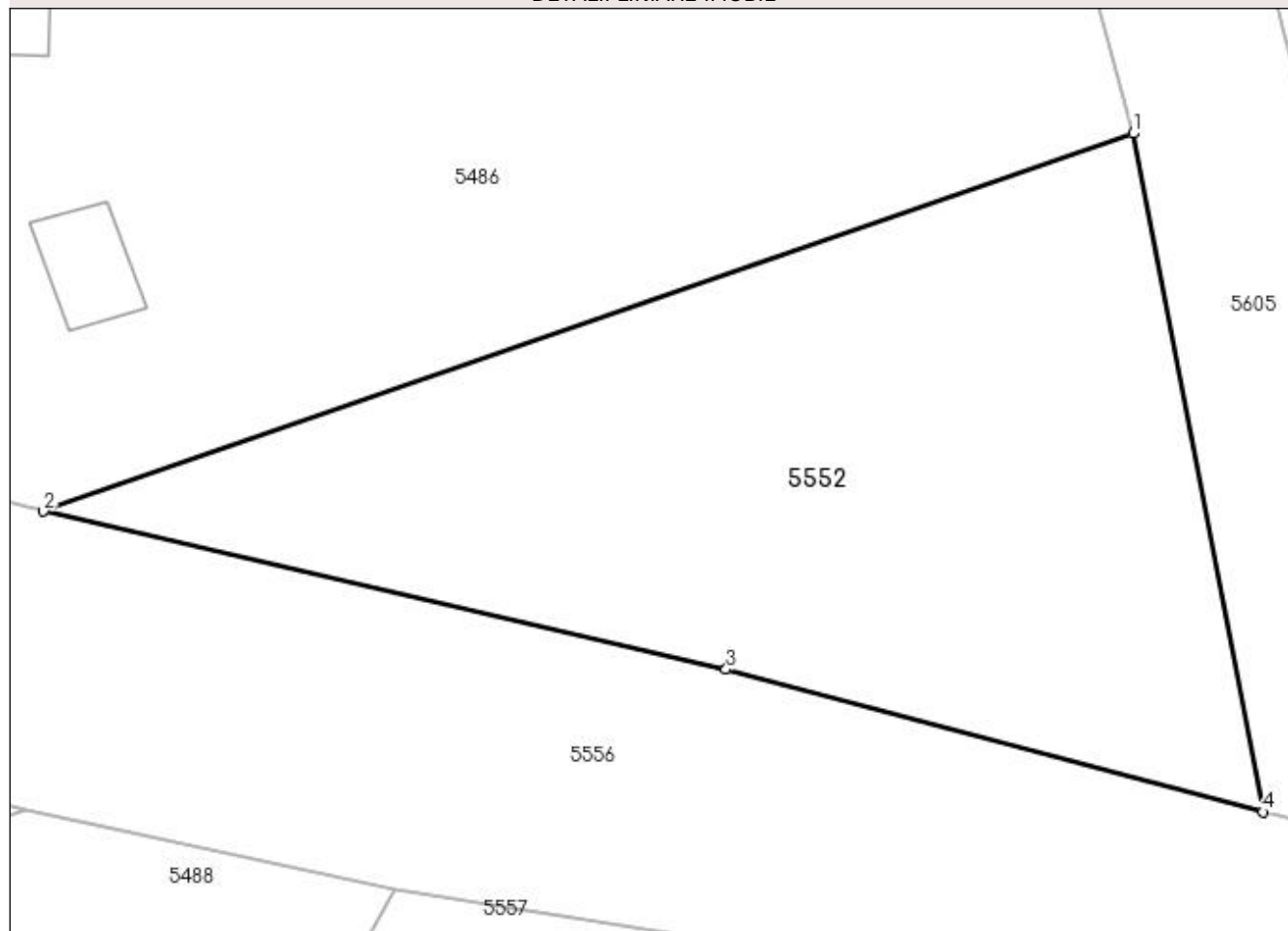
## Anexa Nr. 1 La Partea I

## Teren

Nr cadastral	Suprafața (mp)*	Observații / Referințe
	Din acte: 4.000 Masurata: 936	

\* Suprafața este determinată în planul de proiecție Stereo 70.

## DETALII LINIARE IMOBIL



## Date referitoare la teren

Crt	Categorie folosință	Intravilan	Suprafața (mp)	Tarla	Parcelă	Nr. topo	Observații / Referințe
1	arabil	DA	936	61	-	-	In act se regăsește P146, P146/1; Diferența de suprafață se regăsește în ID 5541

## Lungime Segmente

1) Valorile lungimilor segmentelor sunt obținute din proiecție în plan.

Punct început	X / Y	Punct sfârșit	X / Y	Lungime segment (** (m)
1	481.549,735 321.710,55	2	481.496,189 321.691,993	56.67
2	481.496,189 321.691,993	3	481.529,734 321.684,227	34.432
3	481.529,734 321.684,227	4	481.556,117 321.677,222	27.297
4	481.556,117 321.677,222	1	481.549,735 321.710,55	33.934

**\*\* Lungimile segmentelor sunt determinate în planul de proiecție Stereo 70 și sunt rotunjite la 1 milimetru.**

**\*\*\* Distanța dintre puncte este formată din segmente cumulate ce sunt mai mici decât valoarea 1 milimetru.**





**DATE DESPRE IMOBILUL NR. 5553**

Oficiul de Cadastru și Publicitate Imobiliară ARGES  
Biroul de Cadastru și Publicitate Imobiliară Costesti

**A. Partea I. Descrierea imobilului**

TEREN Intravilan

Adresa: Loc. Badesti, Jud. Arges

Nr. Crt	Nr cadastral Nr. topografic	Suprafața* (mp)	Observații / Referințe
A1		Din acte: 600 Masurata: 461	Sector cadastral:71 Teren neimprejmuit;

**B. Partea II. Proprietari și acte**

Inscrieri privitoare la dreptul de proprietate și alte drepturi reale		Referințe
/		
Act Administrativ nr. 83243, din 20/01/1996 emis de CJPSDPAT ARGES;		
B1	Intabulare, drept de PROPRIETATE, dobandit prin Reconstituire, cota actuala 1/1, cota initiala 1/1 1) VOICU HRISTACHE, lipsă CNP	A1

**C. Partea III. SARCINI .**

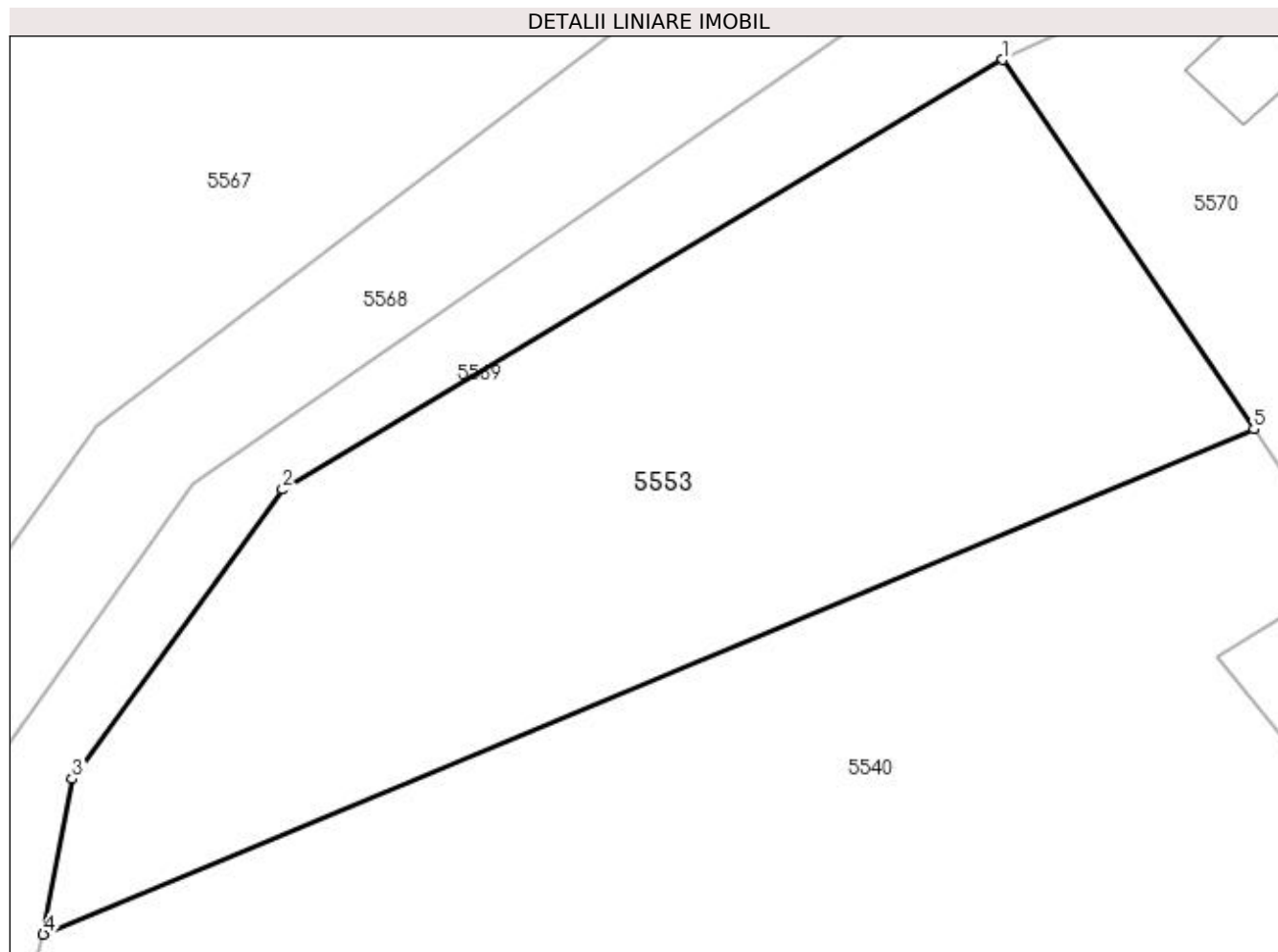
Inscrieri privind dezmembramintele dreptului de proprietate, drepturi reale de garanție și sarcini	Referințe
NU SUNT	

## Anexa Nr. 1 La Partea I

## Teren

Nr cadastral	Suprafața (mp)*	Observații / Referințe
	Din acte: 600 Masurata: 461	

\* Suprafața este determinată în planul de proiecție Stereo 70.



## Date referitoare la teren

Crt	Categorie folosință	Intra vilan	Suprafața (mp)	Tarla	Parcelă	Nr. topo	Observații / Referințe
1	arabil	DA	461	61	-	-	În act se regaseste T11 si P111

## Lungime Segmente

1) Valorile lungimilor segmentelor sunt obținute din proiecție în plan.

Punct început	X / Y	Punct sfârșit	X / Y	Lungime segment (** (m)
1	480.809,202 321.785,711	2	480.785,002 321.771,273	28.18
2	480.785,002 321.771,273	3	480.777,931 321.761,546	12.026
3	480.777,931 321.761,546	4	480.776,964 321.756,328	5.307
4	480.776,964 321.756,328	5	480.817,635 321.773,295	44.068
5	480.817,635 321.773,295	1	480.809,202 321.785,711	15.009

**\*\* Lungimile segmentelor sunt determinate în planul de proiecție Stereo 70 și sunt rotunjite la 1 milimetru.**

**\*\*\* Distanța dintre puncte este formată din segmente cumulate ce sunt mai mici decât valoarea 1 milimetru.**



**DATE DESPRE IMOBILUL NR. 5554**

Oficiul de Cadastru și Publicitate Imobiliară ARGES  
Biroul de Cadastru și Publicitate Imobiliară Costesti

**A. Partea I. Descrierea imobilului**

TEREN Intravilan

Adresa: Loc. Badesti, Jud. Arges

Nr. Crt	Nr cadastral Nr. topografic	Suprafața* (mp)	Observații / Referințe
A1		Din acte: 1.000 Masurata: 950	Sector cadastral:71 Teren neimprejmuit;

**B. Partea II. Proprietari și acte**

Inscrieri privitoare la dreptul de proprietate și alte drepturi reale		Referințe
/		
Act Notarial nr. FN, din 11/12/2017 emis de NP DUMITRU SANDA MAGDALENA (Titlu de proprietate nr. 18179/11.12.2017 emis de CJPSDPAT ARGES);		
B1	Intabulare, drept de PROPRIETATE bun propriu , dobandit prin lesire Din Indiviziune, cota actuala 1/1, cota initiala 1/1 1) IVĂNOIU IOANA	A1

**C. Partea III. SARCINI .**

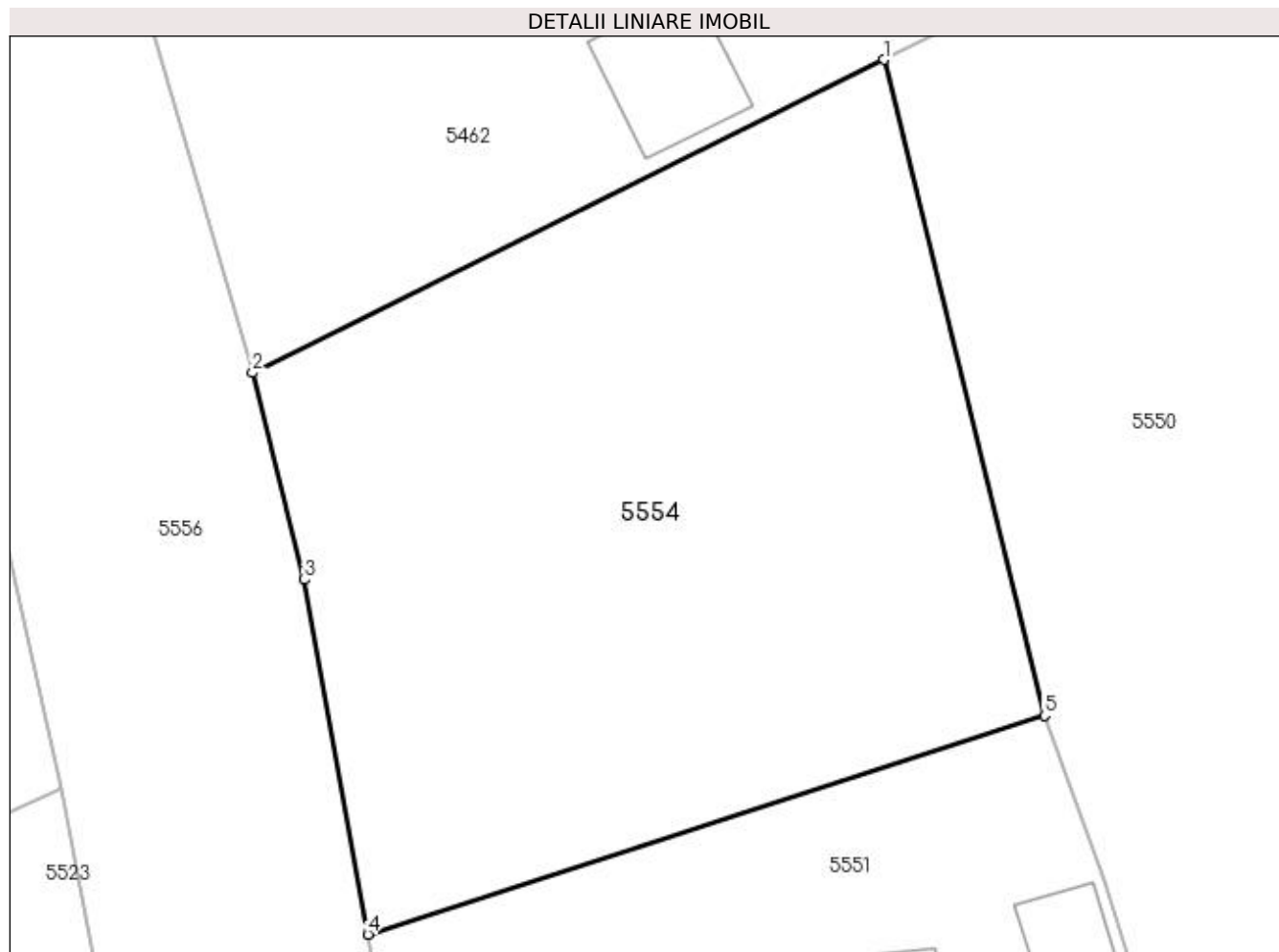
Inscrieri privind dezmembramintele dreptului de proprietate, drepturi reale de garanție și sarcini	Referințe
NU SUNT	

## Anexa Nr. 1 La Partea I

## Teren

Nr cadastral	Suprafața (mp)*	Observații / Referințe
	Din acte: 1.000 Masurata: 950	

\* Suprafața este determinată în planul de proiecție Stereo 70.



## Date referitoare la teren

Crt	Categorie folosință	Intra vilan	Suprafața (mp)	Tarla	Parcelă	Nr. topo	Observații / Referințe
1	arabil	DA	950	61	-	-	În act se regaseste P229

## Lungime Segmente

1) Valorile lungimilor segmentelor sunt obținute din proiecție în plan.

Punct început	X / Y	Punct sfârșit	X / Y	Lungime segment (** (m)
1	480.955,808 321.602,695	2	480.926,208 321.588,018	33.039
2	480.926,208 321.588,018	3	480.928,652 321.578,321	10.0
3	480.928,652 321.578,321	4	480.931,61 321.561,699	16.883
4	480.931,61 321.561,699	5	480.963,351 321.571,958	33.358
5	480.963,351 321.571,958	1	480.955,808 321.602,695	31.649

**\*\* Lungimile segmentelor sunt determinate în planul de proiecție Stereo 70 și sunt rotunjite la 1 milimetru.**

**\*\*\* Distanța dintre puncte este formată din segmente cumulate ce sunt mai mici decât valoarea 1 milimetru.**





**DATE DESPRE IMOBILUL NR. 5555**

Oficiul de Cadastru și Publicitate Imobiliară ARGES  
Biroul de Cadastru și Publicitate Imobiliară Costesti

**A. Partea I. Descrierea imobilului**

TEREN Extravilan

Adresa: Jud. Arges

Nr. Crt	Nr cadastral Nr. topografic	Suprafața* (mp)	Observații / Referințe
A1		449	Sector cadastral:71 Teren neimprejmuit;

**B. Partea II. Proprietari și acte**

Inscrieri privitoare la dreptul de proprietate și alte drepturi reale		Referințe
/		
Act Normativ nr. 7, din 13/03/1996 emis de PARLAMENT (art. 13 alin. 15);		
B1	Inscrierea provizorie, drept de PROPRIETATE, dobandit prin Lege, cota actuala 1/1, cota initiala 1/1 1) COMUNA BARLA, CIF:4122396	A1

**C. Partea III. SARCINI .**

Inscrieri privind dezmembramintele dreptului de proprietate, drepturi reale de garanție și sarcini	Referințe
NU SUNT	

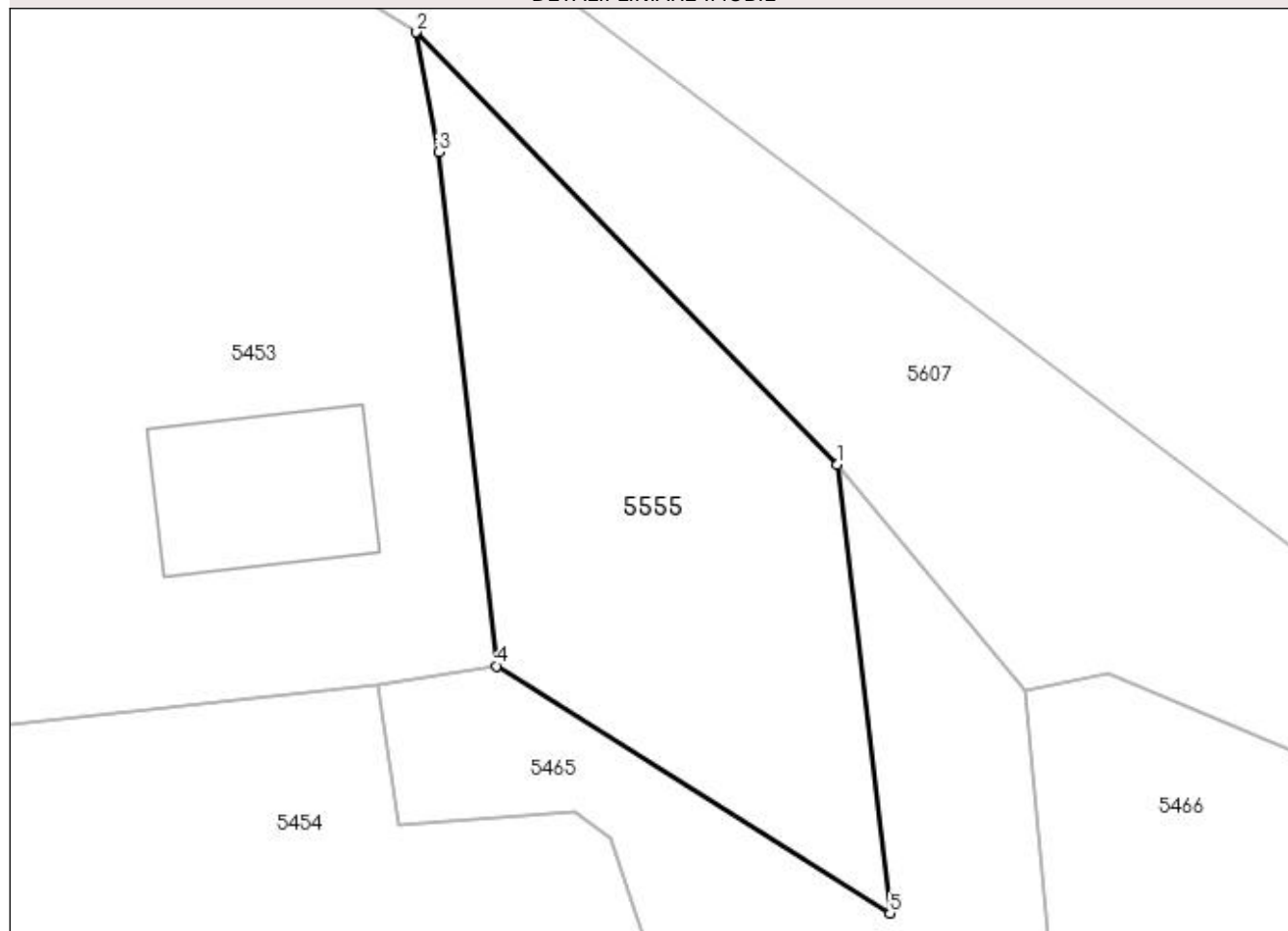
## Anexa Nr. 1 La Partea I

## Teren

Nr cadastral	Suprafața (mp)*	Observații / Referințe
	449	

\* Suprafața este determinată în planul de proiecție Stereo 70.

## DETALII LINIARE IMOBIL



## Date referitoare la teren

Crt	Categorie folosință	Intravilan	Suprafața (mp)	Tarla	Parcelă	Nr. topo	Observații / Referințe
1	neproductiv	NU	449	61	-	-	

## Lungime Segmente

1) Valorile lungimilor segmentelor sunt obținute din proiecție în plan.

Punct început	X / Y	Punct sfârșit	X / Y	Lungime segment (** (m)
1	481.155,623 321.753,431	2	481.135,436 321.774,163	28.937
2	481.135,436 321.774,163	3	481.136,502 321.768,415	5.846
3	481.136,502 321.768,415	4	481.139,284 321.743,784	24.788
4	481.139,284 321.743,784	5	481.158,142 321.731,931	22.274
5	481.158,142 321.731,931	1	481.155,623 321.753,431	21.647

**\*\* Lungimile segmentelor sunt determinate în planul de proiecție Stereo 70 și sunt rotunjite la 1 milimetru.**

**\*\*\* Distanța dintre puncte este formată din segmente cumulate ce sunt mai mici decât valoarea 1 milimetru.**



**DATE DESPRE IMOBILUL NR. 5556**

Oficiul de Cadastru și Publicitate Imobiliară ARGES  
Biroul de Cadastru și Publicitate Imobiliară Costesti

**A. Partea I. Descrierea imobilului**

TEREN Intravilan

Adresa: Loc. Badesti, Jud. Arges

Nr. Crt	Nr cadastral Nr. topografic	Suprafața* (mp)	Observații / Referințe
A1		17.823	Sector cadastral:71 Teren neimprejmuit;

**B. Partea II. Proprietari și acte**

Inscrieri privitoare la dreptul de proprietate și alte drepturi reale		Referințe
/		
Act Normativ nr. 7, din 13/03/1996 emis de PARLAMENT (art. 13 alin. 15);		
B1	Inscrierea provizorie, drept de PROPRIETATE, dobandit prin Lege, cota actuala 1/1, cota initiala 1/1 1) COMUNA BARLA, CIF:4122396	A1

**C. Partea III. SARCINI .**

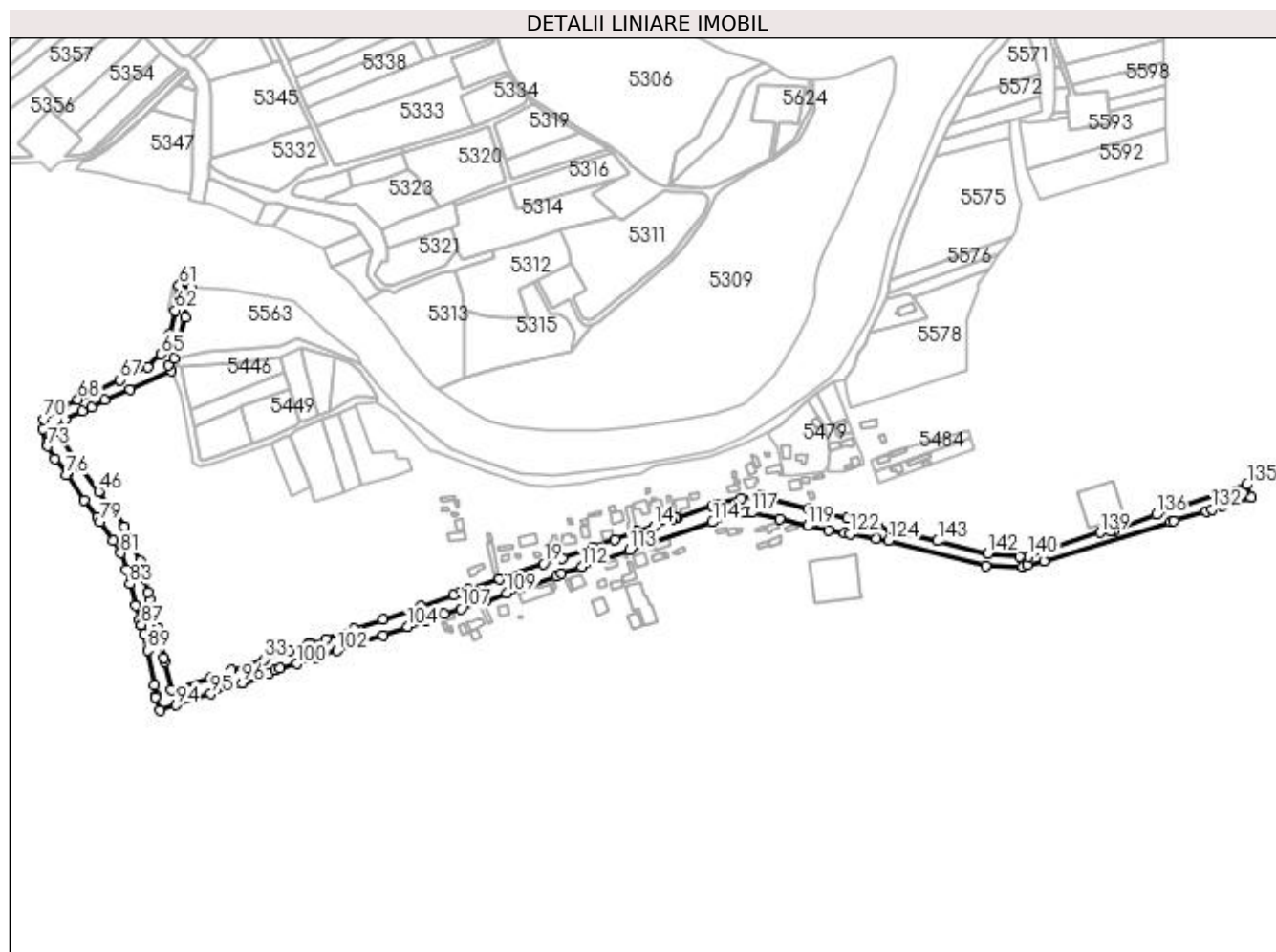
Inscrieri privind dezmembramintele dreptului de proprietate, drepturi reale de garanție și sarcini	Referințe
NU SUNT	

## Anexa Nr. 1 La Partea I

## Teren

Nr cadastral	Suprafața (mp)*	Observații / Referințe
	17.823	

\* Suprafața este determinată în planul de proiecție Stereo 70.



## Date referitoare la teren

Crt	Categorie folosință	Intravilan	Suprafața (mp)	Tarla	Parcelă	Nr. topo	Observații / Referințe
1	drum	DA	17.823	61	-	-	

## Lungime Segmente

1) Valorile lungimilor segmentelor sunt obținute din proiecție în plan.

Punct început	X / Y	Punct sfârșit	X / Y	Lungime segment	Punct început	X / Y	Punct sfârșit	X / Y	Lungime segment	Punct început	X / Y	Punct sfârșit	X / Y	Lungime segment
1	481.567,843 321.674,308	2	481.556,117 321.677,222	12.083	2	481.556,117 321.677,222	3	481.529,734 321.684,227	27.297	3	481.529,734 321.684,227	4	481.496,189 321.691,993	34.432
4	481.496,189 321.691,993	5	481.459,201 321.701,184	38.113	5	481.459,201 321.701,184	6	481.459,639 321.703,389	2.248	6	481.459,639 321.703,389	7	481.454,28 321.703,583	5.363
7	481.454,28 321.703,583	8	481.437,112 321.701,646	17.277	8	481.437,112 321.701,646	9	481.415,752 321.696,589	21.95	9	481.415,752 321.696,589	10	481.411,53 321.695,019	4.504
10	481.411,53 321.695,019	11	481.380,61 321.684,037	32.812	11	481.380,61 321.684,037	12	481.379,647 321.683,789	0.994	12	481.379,647 321.683,789	13	481.376,376 321.682,692	3.45
13	481.376,376 321.682,692	14	481.360,498 321.676,727	16.961	14	481.360,498 321.676,727	15	481.346,075 321.672,427	15.05	15	481.346,075 321.672,427	16	481.326,413 321.665,298	20.915
16	481.326,413 321.665,298	17	481.307,381 321.658,939	20.066	17	481.307,381 321.658,939	18	481.280,451 321.649,056	28.686	18	481.280,451 321.649,056	19	481.263,977 321.644,128	17.195

Punct început	X / Y	Punct sfârșit	X / Y	Lungime segment	Punct început	X / Y	Punct sfârșit	X / Y	Lungime segment	Punct început	X / Y	Punct sfârșit	X / Y	Lungime segment
19	481.263,977 321.644,128	20	481.225,348 321.630,923	40.824	20	481.225,348 321.630,923	21	481.198,253 321.621,883	28.563	21	481.198,253 321.621,883	22	481.191,086 321.619,597	7.523
22	481.191,086 321.619,597	23	481.185,371 321.617,176	6.207	23	481.185,371 321.617,176	24	481.155,995 321.606,951	31.105	24	481.155,995 321.606,951	25	481.123,143 321.595,697	34.726
25	481.123,143 321.595,697	26	481.098,119 321.586,869	26.536	26	481.098,119 321.586,869	27	481.073,616 321.578,495	25.894	27	481.073,616 321.578,495	28	481.061,662 321.573,675	12.889
28	481.061,662 321.573,675	29	481.059,416 321.574,995	2.605	29	481.059,416 321.574,995	30	481.058,687 321.574,841	0.745	30	481.058,687 321.574,841	31	481.057,987 321.573,573	1.448
31	481.057,987 321.573,573	32	481.041,264 321.567,998	17.628	32	481.041,264 321.567,998	33	481.019,061 321.560,409	23.464	33	481.019,061 321.560,409	34	480.990,214 321.550,914	30.369
34	480.990,214 321.550,914	35	480.972,09 321.544,628	19.183	35	480.972,09 321.544,628	36	480.937,944 321.533,605	35.881	36	480.937,944 321.533,605	37	480.932,209 321.558,336	25.387
37	480.932,209 321.558,336	38	480.931,61 321.561,699	3.416	38	480.931,61 321.561,699	39	480.928,652 321.578,321	16.883	39	480.928,652 321.578,321	40	480.926,208 321.588,018	10.0
40	480.926,208 321.588,018	41	480.918,933 321.613,031	26.049	41	480.918,933 321.613,031	42	480.917,615 321.619,109	6.219	42	480.917,615 321.619,109	43	480.915,096 321.631,05	12.204
43	480.915,096 321.631,05	44	480.910,842 321.646,74	16.256	44	480.910,842 321.646,74	45	480.897,085 321.676,367	32.665	45	480.897,085 321.676,367	46	480.874,554 321.707,317	38.282
46	480.874,554 321.707,317	47	480.857,687 321.729,182	27.615	47	480.857,687 321.729,182	48	480.856,575 321.730,809	1.971	48	480.856,575 321.730,809	49	480.842,032 321.754,96	28.192
49	480.842,032 321.754,96	50	480.841,151 321.762,901	7.99	50	480.841,151 321.762,901	51	480.845,004 321.769,918	8.005	51	480.845,004 321.769,918	52	480.860,224 321.777,398	16.959
52	480.860,224 321.777,398	53	480.867,973 321.781,066	8.573	53	480.867,973 321.781,066	54	480.879,984 321.787,332	13.547	54	480.879,984 321.787,332	55	480.901,727 321.796,936	23.77
55	480.901,727 321.796,936	56	480.938,122 321.813,012	39.787	56	480.938,122 321.813,012	57	480.935,108 321.818,09	5.905	57	480.935,108 321.818,09	58	480.940,13 321.823,976	7.737
58	480.940,13 321.823,976	59	480.950,25 321.859,596	37.03	59	480.950,25 321.859,596	60	480.954,95 321.886,44	27.252	60	480.954,95 321.886,44	61	480.944,935 321.887,686	10.092
61	480.944,935 321.887,686	62	480.941,307 321.865,897	22.089	62	480.941,307 321.865,897	63	480.936,519 321.844,638	21.792	63	480.936,519 321.844,638	64	480.932,102 321.832,661	12.766
64	480.932,102 321.832,661	65	480.928,959 321.827,395	6.133	65	480.928,959 321.827,395	66	480.917,104 321.816,135	16.35	66	480.917,104 321.816,135	67	480.893,218 321.805,155	26.289
67	480.893,218 321.805,155	68	480.856,289 321.787,881	40.769	68	480.856,289 321.787,881	69	480.843,632 321.781,707	14.083	69	480.843,632 321.781,707	70	480.826,614 321.770,499	20.377
70	480.826,614 321.770,499	71	480.825,754 321.762,475	8.07	71	480.825,754 321.762,475	72	480.828,861 321.748,261	14.55	72	480.828,861 321.748,261	73	480.829,654 321.746,95	1.532
73	480.829,654 321.746,95	74	480.836,182 321.736,155	12.615	74	480.836,182 321.736,155	75	480.846,786 321.722,369	17.392	75	480.846,786 321.722,369	76	480.845,963 321.721,819	0.99
76	480.845,963 321.721,819	77	480.861,898 321.699,792	27.187	77	480.861,898 321.699,792	78	480.872,73 321.684,567	18.685	78	480.872,73 321.684,567	79	480.875,831 321.680,72	4.941
79	480.875,831 321.680,72	80	480.886,954 321.664,772	19.444	80	480.886,954 321.664,772	81	480.893,612 321.653,435	13.147	81	480.893,612 321.653,435	82	480.898,618 321.638,853	15.417
82	480.898,618 321.638,853	83	480.901,665 321.626,567	12.658	83	480.901,665 321.626,567	84	480.906,811 321.607,592	19.66	84	480.906,811 321.607,592	85	480.910,255 321.594,865	13.185
85	480.910,255 321.594,865	86	480.911,573 321.590,885	4.193	86	480.911,573 321.590,885	87	480.911,666 321.590,603	0.297	87	480.911,666 321.590,603	88	480.914,143 321.582,389	8.579
88	480.914,143 321.582,389	89	480.917,227 321.568,517	14.211	89	480.917,227 321.568,517	90	480.923,02 321.537,943	31.118	90	480.923,02 321.537,943	91	480.924,717 321.528,97	9.132
91	480.924,717 321.528,97	92	480.924,342 321.527,373	1.64	92	480.924,342 321.527,373	93	480.927,951 321.515,843	12.082	93	480.927,951 321.515,843	94	480.942,228 321.520,4	14.987
94	480.942,228 321.520,4	95	480.972,687 321.530,312	32.031	95	480.972,687 321.530,312	96	481.000,09 321.539,619	28.94	96	481.000,09 321.539,619	97	481.023,269 321.547,726	24.556
97	481.023,269 321.547,726	98	481.029,015 321.550,75	6.493	98	481.029,015 321.550,75	99	481.032,891 321.552,457	4.235	99	481.032,891 321.552,457	100	481.047,706 321.556,509	15.359
100	481.047,706 321.556,509	101	481.065,464 321.561,708	18.503	101	481.065,464 321.561,708	102	481.083,329 321.568,06	18.961	102	481.083,329 321.568,06	103	481.123,201 321.581,887	42.201
103	481.123,201 321.581,887	104	481.144,993 321.588,864	22.882	104	481.144,993 321.588,864	105	481.160,133 321.594,124	16.028	105	481.160,133 321.594,124	106	481.177,117 321.600,008	17.974
106	481.177,117 321.600,008	107	481.191,527 321.604,604	15.125	107	481.191,527 321.604,604	108	481.213,339 321.611,903	23.001	108	481.213,339 321.611,903	109	481.231,662 321.618,37	19.431
109	481.231,662 321.618,37	110	481.275,05 321.633,449	45.934	110	481.275,05 321.633,449	111	481.279,016 321.635,478	4.455	111	481.279,016 321.635,478	112	481.297,267 321.641,776	19.307
112	481.297,267 321.641,776	113	481.339,13 321.656,097	44.245	113	481.339,13 321.656,097	114	481.411,949 321.680,541	76.812	114	481.411,949 321.680,541	115	481.433,262 321.687,458	22.407
115	481.433,262 321.687,458	116	481.440,453 321.688,658	7.29	116	481.440,453 321.688,658	117	481.446,0 321.688,736	5.548	117	481.446,0 321.688,736	118	481.470,517 321.683,59	25.051

Punct început	X / Y	Punct sfârșit	X / Y	Lungime segment	Punct început	X / Y	Punct sfârșit	X / Y	Lungime segment	Punct început	X / Y	Punct sfârșit	X / Y	Lungime segment
118	481.470,517 321.683,59	119	481.495,312 321.677,356	25.567	119	481.495,312 321.677,356	120	481.513,471 321.673,432	18.578	120	481.513,471 321.673,432	121	481.527,51 321.671,165	14.221
121	481.527,51 321.671,165	122	481.531,838 321.670,466	4.384	122	481.531,838 321.670,466	123	481.554,933 321.665,985	23.526	123	481.554,933 321.665,985	124	481.566,077 321.664,406	11.255
124	481.566,077 321.664,406	125	481.651,043 321.642,544	87.734	125	481.651,043 321.642,544	126	481.683,573 321.641,747	32.54	126	481.683,573 321.641,747	127	481.687,45 321.642,97	4.065
127	481.687,45 321.642,97	128	481.701,96 321.646,09	14.842	128	481.701,96 321.646,09	129	481.812,994 321.680,658	116.291	129	481.812,994 321.680,658	130	481.815,32 321.681,382	2.436
130	481.815,32 321.681,382	131	481.843,815 321.690,253	29.844	131	481.843,815 321.690,253	132	481.848,745 321.691,788	5.163	132	481.848,745 321.691,788	133	481.858,227 321.694,74	9.931
133	481.858,227 321.694,74	134	481.883,273 321.702,538	26.232	134	481.883,273 321.702,538	135	481.879,683 321.713,341	11.384	135	481.879,683 321.713,341	136	481.800,34 321.687,207	83.536
136	481.800,34 321.687,207	137	481.763,781 321.673,812	38.936	137	481.763,781 321.673,812	138	481.760,188 321.672,844	3.721	138	481.760,188 321.672,844	139	481.751,006 321.671,52	9.277
139	481.751,006 321.671,52	140	481.688,006 321.650,485	66.419	140	481.688,006 321.650,485	141	481.680,424 321.650,312	7.584	141	481.680,424 321.650,312	142	481.652,831 321.653,044	27.728
142	481.652,831 321.653,044	143	481.608,789 321.664,035	45.393	143	481.608,789 321.664,035	1	481.567,843 321.674,308	42.215					

\*\* Lungimile segmentelor sunt determinate în planul de proiecție Stereo 70 și sunt rotunjite la 1 milimetru.

\*\*\* Distanța dintre puncte este formată din segmente cumulate ce sunt mai mici decât valoarea 1 milimetru.



**DATE DESPRE IMOBILUL NR. 5557**

Oficiul de Cadastru și Publicitate Imobiliară ARGES  
Biroul de Cadastru și Publicitate Imobiliară Costesti

**A. Partea I. Descrierea imobilului**

TEREN Intravilan

Adresa: Loc. Badesti, Jud. Arges

Nr. Crt	Nr cadastral Nr. topografic	Suprafața* (mp)	Observații / Referințe
A1		35.935	Sector cadastral:71 Teren neimprejmuit;

**B. Partea II. Proprietari și acte**

Inscrieri privitoare la dreptul de proprietate și alte drepturi reale		Referințe
/		
Act Normativ nr. 7, din 13/03/1996 emis de PARLAMENT (art. 13 alin. 15);		
B1	Inscrierea provizorie, drept de PROPRIETATE, dobandit prin Lege, cota actuala 1/1, cota initiala 1/1 1) COMUNA BARLA, CIF:4122396	A1

**C. Partea III. SARCINI .**

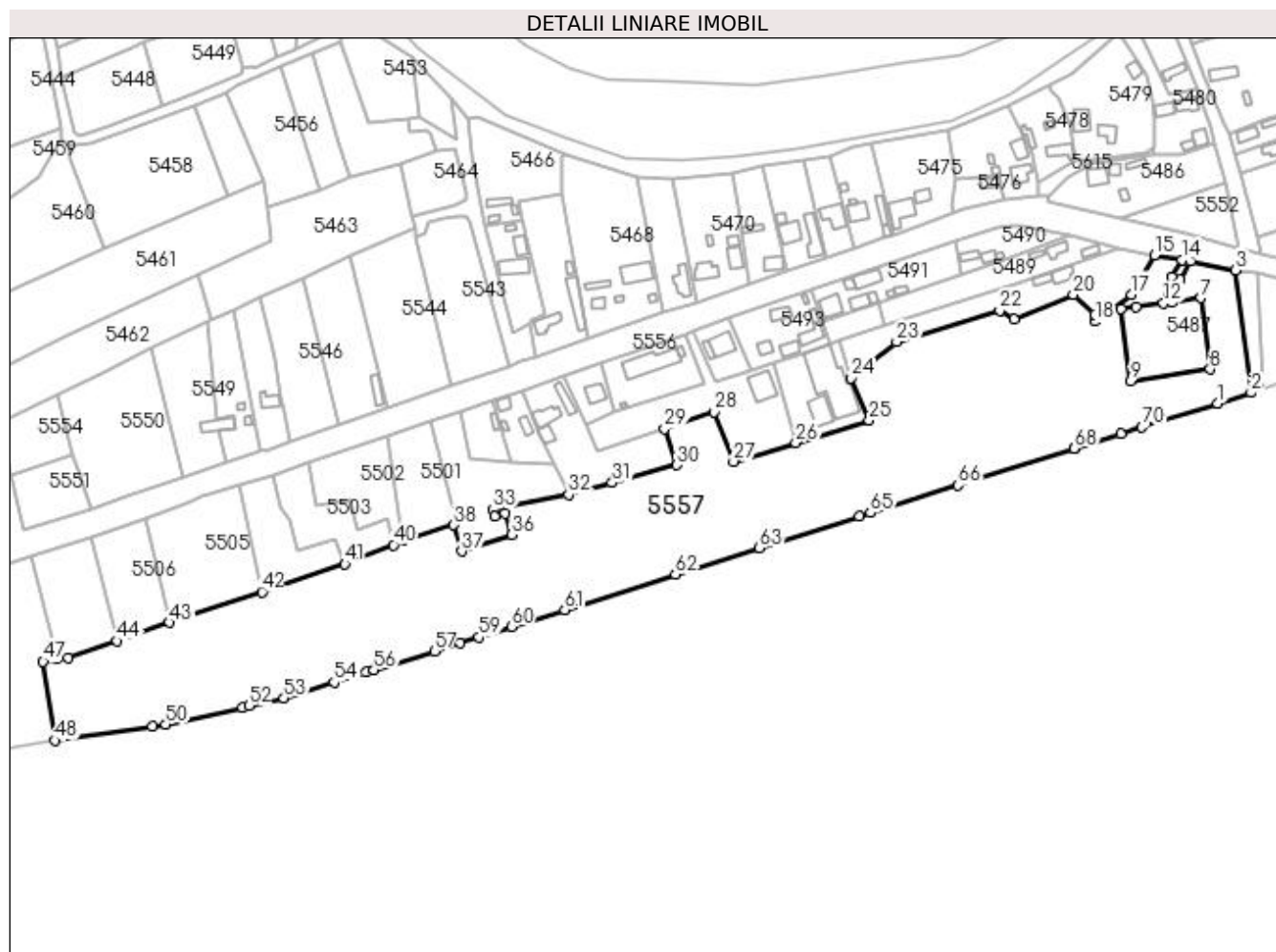
Inscrieri privind dezmembramintele dreptului de proprietate, drepturi reale de garanție și sarcini	Referințe
NU SUNT	

## Anexa Nr. 1 La Partea I

## Teren

Nr cadastral	Suprafața (mp)*	Observații / Referințe
	35.935	

\* Suprafața este determinată în planul de proiecție Stereo 70.



## Date referitoare la teren

Crt	Categorie folosință	Intravilan	Suprafața (mp)	Tarla	Parcelă	Nr. topo	Observații / Referințe
1	padure	DA	34.964	61	23, 325	-	
2	pasune	DA	420	61	23,325	-	
3	arabil	DA	551	61	-	-	

## Lungime Segmente

1) Valorile lungimilor segmentelor sunt obținute din proiecție în plan.

Punct început	X / Y	Punct sfârșit	X / Y	Lungime segment	Punct început	X / Y	Punct sfârșit	X / Y	Lungime segment	Punct început	X / Y	Punct sfârșit	X / Y	Lungime segment
1	481.545,663 321.598,234	2	481.562,701 321.603,609	17.866	2	481.562,701 321.603,609	3	481.554,933 321.665,985	62.858	3	481.554,933 321.665,985	4	481.531,838 321.670,466	23.526
4	481.531,838 321.670,466	5	481.526,699 321.661,148	10.641	5	481.526,699 321.661,148	6	481.522,281 321.649,469	12.487	6	481.522,281 321.649,469	7	481.537,281 321.651,812	15.182
7	481.537,281 321.651,812	8	481.541,875 321.615,5	36.601	8	481.541,875 321.615,5	9	481.501,531 321.609,531	40.783	9	481.501,531 321.609,531	10	481.496,5 321.646,125	36.938
10	481.496,5 321.646,125	11	481.504,156 321.647,312	7.747	11	481.504,156 321.647,312	12	481.518,219 321.649,062	14.171	12	481.518,219 321.649,062	13	481.522,25 321.662,5	14.03

Punct început	X / Y	Punct sfârșit	X / Y	Lungime segment	Punct început	X / Y	Punct sfârșit	X / Y	Lungime segment	Punct început	X / Y	Punct sfârșit	X / Y	Lungime segment
13	481.522,25 321.662,5	14	481.527,51 321.671,165	10.137	14	481.527,51 321.671,165	15	481.513,471 321.673,432	14.221	15	481.513,471 321.673,432	16	481.507,055 321.662,073	13.046
16	481.507,055 321.662,073	17	481.501,851 321.653,572	9.967	17	481.501,851 321.653,572	18	481.482,977 321.639,806	23.361	18	481.482,977 321.639,806	19	481.483,357 321.643,524	3.737
19	481.483,357 321.643,524	20	481.472,241 321.653,595	15.0	20	481.472,241 321.653,595	21	481.442,013 321.641,115	32.703	21	481.442,013 321.641,115	22	481.434,89 321.645,478	8.353
22	481.434,89 321.645,478	23	481.382,337 321.629,462	54.939	23	481.382,337 321.629,462	24	481.359,318 321.611,094	29.449	24	481.359,318 321.611,094	25	481.368,415 321.589,573	23.365
25	481.368,415 321.589,573	26	481.331,035 321.578,211	39.069	26	481.331,035 321.578,211	27	481.299,412 321.568,598	33.052	27	481.299,412 321.568,598	28	481.289,638 321.593,81	27.04
28	481.289,638 321.593,81	29	481.264,212 321.585,269	26.822	29	481.264,212 321.585,269	30	481.270,608 321.566,871	19.478	30	481.270,608 321.566,871	31	481.237,619 321.557,812	34.21
31	481.237,619 321.557,812	32	481.215,455 321.551,726	22.984	32	481.215,455 321.551,726	33	481.176,861 321.544,297	39.303	33	481.176,861 321.544,297	34	481.178,01 321.540,691	3.785
34	481.178,01 321.540,691	35	481.183,038 321.542,367	5.3	35	481.183,038 321.542,367	36	481.186,674 321.531,457	11.5	36	481.186,674 321.531,457	37	481.161,06 321.522,919	27.0
37	481.161,06 321.522,919	38	481.157,008 321.536,365	14.043	38	481.157,008 321.536,365	39	481.131,045 321.528,459	27.14	39	481.131,045 321.528,459	40	481.126,381 321.526,18	5.191
40	481.126,381 321.526,18	41	481.101,663 321.516,385	26.588	41	481.101,663 321.516,385	42	481.059,453 321.502,377	44.474	42	481.059,453 321.502,377	43	481.012,511 321.486,65	49.506
43	481.012,511 321.486,65	44	480.985,775 321.477,319	28.318	44	480.985,775 321.477,319	45	480.960,933 321.468,532	26.35	45	480.960,933 321.468,532	46	480.955,339 321.468,209	5.603
46	480.955,339 321.468,209	47	480.948,089 321.466,856	7.375	47	480.948,089 321.466,856	48	480.954,185 321.426,769	40.548	48	480.954,185 321.426,769	49	481.003,77 321.433,975	50.106
49	481.003,77 321.433,975	50	481.010,48 321.434,95	6.78	50	481.010,48 321.434,95	51	481.049,511 321.443,641	39.987	51	481.049,511 321.443,641	52	481.052,712 321.444,354	3.279
52	481.052,712 321.444,354	53	481.070,559 321.448,328	18.284	53	481.070,559 321.448,328	54	481.096,101 321.456,328	26.766	54	481.096,101 321.456,328	55	481.112,439 321.461,412	17.111
55	481.112,439 321.461,412	56	481.116,338 321.462,625	4.083	56	481.116,338 321.462,625	57	481.147,132 321.472,208	32.251	57	481.147,132 321.472,208	58	481.160,017 321.476,217	13.494
58	481.160,017 321.476,217	59	481.169,726 321.479,31	10.19	59	481.169,726 321.479,31	60	481.186,506 321.484,656	17.611	60	481.186,506 321.484,656	61	481.213,484 321.493,251	28.314
61	481.213,484 321.493,251	62	481.269,841 321.511,206	59.148	62	481.269,841 321.511,206	63	481.312,504 321.524,667	44.736	63	481.312,504 321.524,667	64	481.363,301 321.540,695	53.266
64	481.363,301 321.540,695	65	481.368,961 321.542,48	5.935	65	481.368,961 321.542,48	66	481.413,654 321.556,582	46.865	66	481.413,654 321.556,582	67	481.472,666 321.575,202	61.88
67	481.472,666 321.575,202	68	481.472,714 321.575,217	0.05	68	481.472,714 321.575,217	69	481.496,364 321.582,679	24.799	69	481.496,364 321.582,679	70	481.507,241 321.586,11	11.405
70	481.507,241 321.586,11	1	481.545,663 321.598,234	40.289										

\*\* Lungimile segmentelor sunt determinate în planul de proiecție Stereo 70 și sunt rotunjite la 1 milimetru.

\*\*\* Distanța dintre puncte este formată din segmente cumulate ce sunt mai mici decât valoarea 1 milimetru.



**DATE DESPRE IMOBILUL NR. 5558**

Oficiul de Cadastru și Publicitate Imobiliară ARGES  
Biroul de Cadastru și Publicitate Imobiliară Costesti

**A. Partea I. Descrierea imobilului**

TEREN Extravilan

Adresa: Jud. Arges

Nr. Crt	Nr cadastral Nr. topografic	Suprafața* (mp)	Observații / Referințe
A1		25.560	Sector cadastral:71 Teren neimprejmuit;

**B. Partea II. Proprietari și acte**

Inscrieri privitoare la dreptul de proprietate și alte drepturi reale		Referințe
/		
Act Normativ nr. 7, din 13/03/1996 emis de PARLAMENT (art. 13 alin. 15);		
B1	Inscrierea provizorie, drept de PROPRIETATE, dobandit prin Lege, cota actuala 1/1, cota initiala 1/1 1) COMUNA BARLA, CIF:4122396	A1

**C. Partea III. SARCINI .**

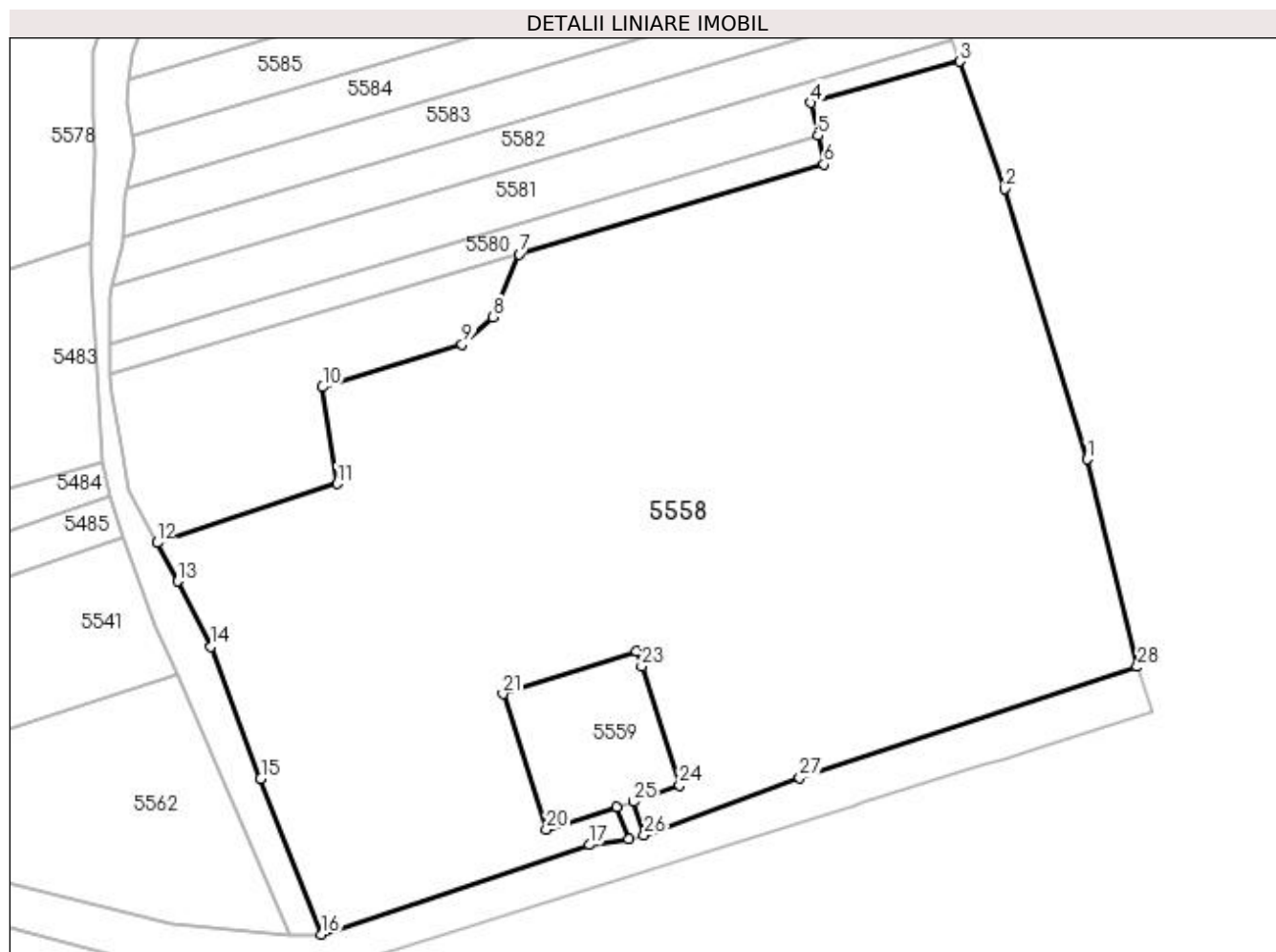
Inscrieri privind dezmembramintele dreptului de proprietate, drepturi reale de garanție și sarcini	Referințe
NU SUNT	

## Anexa Nr. 1 La Partea I

## Teren

Nr cadastral	Suprafața (mp)*	Observații / Referințe
	25.560	

\* Suprafața este determinată în planul de proiecție Stereo 70.



## Date referitoare la teren

Crt	Categorie folosință	Intra vilan	Suprafața (mp)	Tarla	Parcelă	Nr. topo	Observații / Referințe
1	padure	NU	25.560	59	578, 579	-	

## Lungime Segmente

1) Valorile lungimilor segmentelor sunt obținute din proiecție în plan.

Punct început	X / Y	Punct sfârșit	X / Y	Lungime segment (** (m)
1	481.867,858 321.762,064	2	481.848,592 321.825,583	66.377
3	481.838,008 321.855,496	4	481.803,011 321.845,779	36.321
5	481.804,639 321.838,08	6	481.806,069 321.831,32	6.91
7	481.734,46 321.810,267	8	481.728,233 321.795,516	16.011
9	481.721,024 321.789,12	10	481.688,241 321.779,057	34.293

Punct început	X / Y	Punct sfârșit	X / Y	Lungime segment (** (m)
2	481.848,592 321.825,583	3	481.838,008 321.855,496	31.73
4	481.803,011 321.845,779	5	481.804,639 321.838,08	7.869
6	481.806,069 321.831,32	7	481.734,46 321.810,267	74.64
8	481.728,233 321.795,516	9	481.721,024 321.789,12	9.637
10	481.688,241 321.779,057	11	481.691,64 321.756,343	22.967

Punct început	X / Y	Punct sfârșit	X / Y	Lungime segment (** (m)
11	481.691,64 321.756,343	12	481.649,329 321.742,446	44.535
13	481.654,134 321.733,409	14	481.662,037 321.718,034	17.287
15	481.673,7 321.687,033	16	481.688,006 321.650,485	39.248
17	481.751,006 321.671,52	18	481.760,188 321.672,844	9.277
19	481.757,375 321.680,375	20	481.740,812 321.675,125	17.375
21	481.730,625 321.707,0	22	481.762,031 321.716,937	32.941
23	481.763,219 321.713,406	24	481.772,094 321.685,531	29.254
25	481.761,281 321.681,625	26	481.763,781 321.673,812	8.203
27	481.800,34 321.687,207	28	481.879,683 321.713,341	83.536

Punct început	X / Y	Punct sfârșit	X / Y	Lungime segment (** (m)
12	481.649,329 321.742,446	13	481.654,134 321.733,409	10.235
14	481.662,037 321.718,034	15	481.673,7 321.687,033	33.122
16	481.688,006 321.650,485	17	481.751,006 321.671,52	66.419
18	481.760,188 321.672,844	19	481.757,375 321.680,375	8.039
20	481.740,812 321.675,125	21	481.730,625 321.707,0	33.463
22	481.762,031 321.716,937	23	481.763,219 321.713,406	3.725
24	481.772,094 321.685,531	25	481.761,281 321.681,625	11.497
26	481.763,781 321.673,812	27	481.800,34 321.687,207	38.936
28	481.879,683 321.713,341	1	481.867,858 321.762,064	50.137

\*\* Lungimile segmentelor sunt determinate în planul de proiecție Stereo 70 și sunt rotunjite la 1 milimetru.

\*\*\* Distanța dintre puncte este formată din segmente cumulate ce sunt mai mici decât valoarea 1 milimetru.





**DATE DESPRE IMOBILUL NR. 5559**

Oficiul de Cadastru și Publicitate Imobiliară ARGES  
Biroul de Cadastru și Publicitate Imobiliară Costesti

**A. Partea I. Descrierea imobilului**

TEREN Extravilan

Nr. cadastral vechi:353

Adresa: Jud. Arges

Nr. Crt	Nr cadastral Nr. topografic	Suprafața* (mp)	Observații / Referințe
A1	80546	1.132	Sector cadastral:71 Teren neimprejmuit; Sonda nr. 2773 P-130

**Construcții**

Crt	Nr cadastral Nr. topografic	Adresa	Observații / Referințe
A1.1	80546-C1	Jud. Arges	Nr. niveluri:1; S. construita la sol:1100 mp; S. construita desfasurata:1100 mp; C1-careu sonda

**B. Partea II. Proprietari și acte**

Inscrieri privitoare la dreptul de proprietate și alte drepturi reale		Referințe
<b>5797 / 07/08/2013</b>		
Act Normativ nr. M03/9512, din 28/07/2004 emis de MINISTERUL ECONOMIEI SI COMERTULUI (cu anexa 1, hotararea nr. 1/26-04-2011 a Adunarii Generale Extraordinare a Actionarilor OMV Petrom SA, incheiere nr. 89793 din 16.12.2009 pronuntata de Tribunalul Bucuresti, certificat de inregistrare mentiuni NR. 536643/13. 11.2009 emis de Oficiul Registrului Comertului de pe langa Tribunalul Bucuresti, certificat de inregistrare seria B nr. 2448561 eliberat la data de 25.05.2011 de Oficiul Registrului Comertului de pe langa Tribunalul Bucuresti;Hotararea AGA din 20.10.2009 emisa de PETROM SA, incheierea nr. 54079 din 09.12.2004 emisa de Oficiul Registrului Comertului de pe langa Tribunalul Bucuresti, act administrativ nr. 2678/16.07.1993 si nr. 1330/11.07.2013 emise de Primaria Birla);		
B1	Intabulare, drept de PROPRIETATE, dobandit prin Lege, cota actuala 1/1, cota initiala 1/1 1) OMV PETROM S.A., CIF:1590082	A1, A1.1

**C. Partea III. SARCINI .**

Inscrieri privind dezmembramintele dreptului de proprietate, drepturi reale de garanție și sarcini	Referințe
NU SUNT	

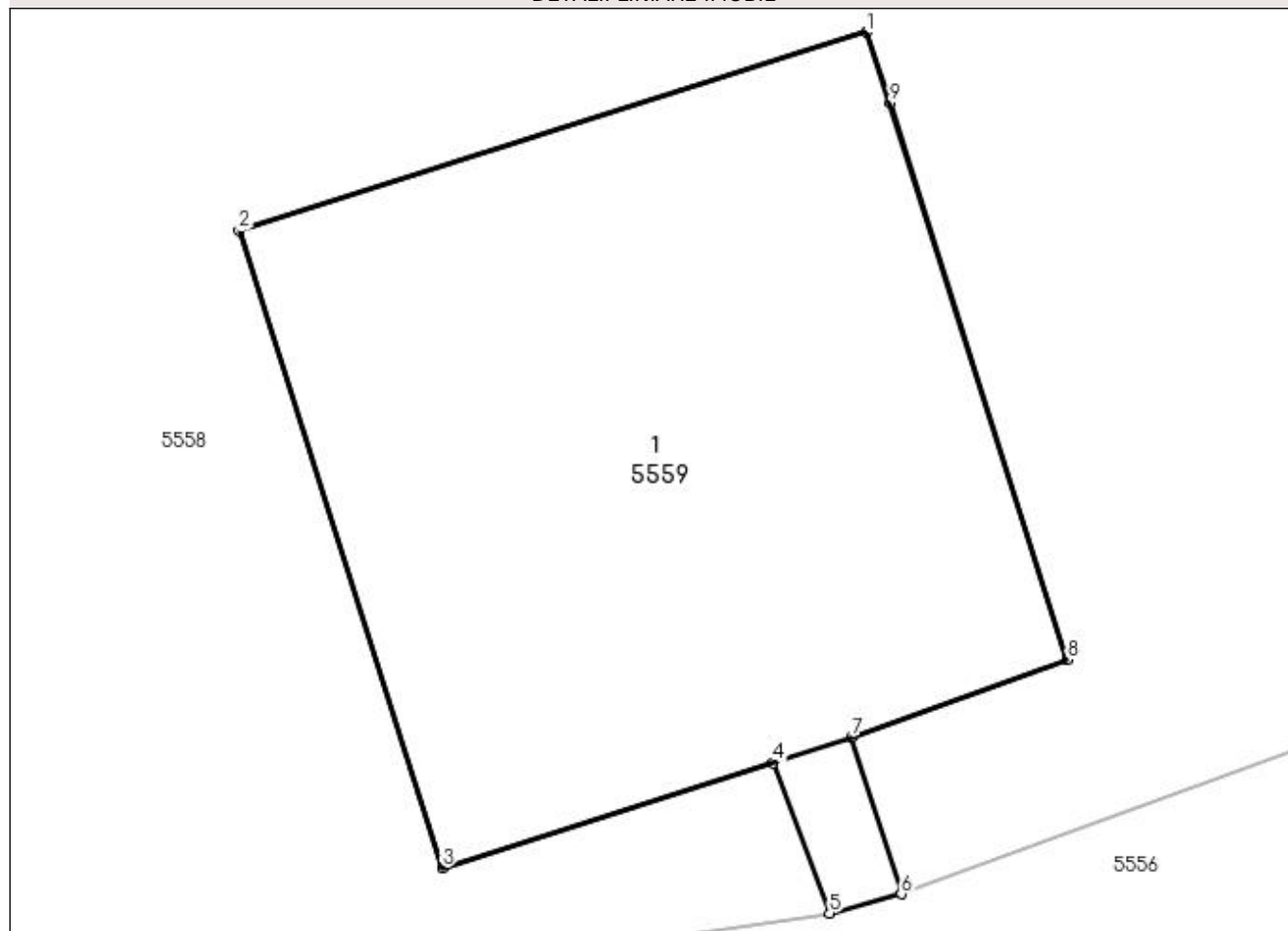
## Anexa Nr. 1 La Partea I

## Teren

Nr cadastral	Suprafața (mp)*	Observații / Referințe
80546	1.132	Sonda nr. 2773 P-130

\* Suprafața este determinată în planul de proiecție Stereo 70.

## DETALII LINIARE IMOBIL



## Date referitoare la teren

Crt	Categorie folosință	Intravilan	Suprafața (mp)	Tarla	Parcelă	Nr. topo	Observații / Referințe
1	curți construcții	NU	1.100	59	578,579	-	
2	drum	NU	32	59	579	-	

## Date referitoare la construcții

Crt	Număr	Destinație construcție	Supraf. (mp)	Situație juridică	Observații / Referințe
A1.1	80546-C1	construcții industriale și edilitare	1.100	Cu acte	Nr. niveluri:1; S. construita la sol:1100 mp; S. construita desfasurata:1100 mp; C1-careu sonda

## Lungime Segmente

1) Valorile lungimilor segmentelor sunt obținute din proiecție în plan.

Punct început	X / Y	Punct sfârșit	X / Y	Lungime segment (** (m)
1	481.762,031 321.716,937	2	481.730,625 321.707,0	32.941
2	481.730,625 321.707,0	3	481.740,812 321.675,125	33.463

Punct început	X / Y	Punct sfârșit	X / Y	Lungime segment (** (m)
3	481.740,812 321.675,125	4	481.757,375 321.680,375	17.375
4	481.757,375 321.680,375	5	481.760,188 321.672,844	8.039
5	481.760,188 321.672,844	6	481.763,781 321.673,812	3.721
6	481.763,781 321.673,812	7	481.761,281 321.681,625	8.203
7	481.761,281 321.681,625	8	481.772,094 321.685,531	11.497
8	481.772,094 321.685,531	9	481.763,219 321.713,406	29.254
9	481.763,219 321.713,406	1	481.762,031 321.716,937	3.725

\*\* Lungimile segmentelor sunt determinate în planul de proiecție Stereo 70 și sunt rotunjite la 1 milimetru.

\*\*\* Distanța dintre puncte este formată din segmente cumulate ce sunt mai mici decât valoarea 1 milimetru.



**DATE DESPRE IMOBILUL NR. 5560**

Oficiul de Cadastru și Publicitate Imobiliară ARGES  
Biroul de Cadastru și Publicitate Imobiliară Costesti

**A. Partea I. Descrierea imobilului**

TEREN Necunoscut

Adresa: Loc. Badesti, Jud. Arges

Nr. Crt	Nr cadastral Nr. topografic	Suprafața* (mp)	Observații / Referințe
A1		5.969	Sector cadastral:71 Teren neimprejmuit;

**B. Partea II. Proprietari și acte**

Inscrieri privitoare la dreptul de proprietate și alte drepturi reale		Referințe
/		
Act Normativ nr. 7, din 13/03/1996 emis de PARLAMENT (art. 13 alin. 15);		
B1	Inscrierea provizorie, drept de PROPRIETATE, dobandit prin Lege, cota actuala 1/1, cota initiala 1/1 1) COMUNA BARLA, CIF:4122396	A1

**C. Partea III. SARCINI .**

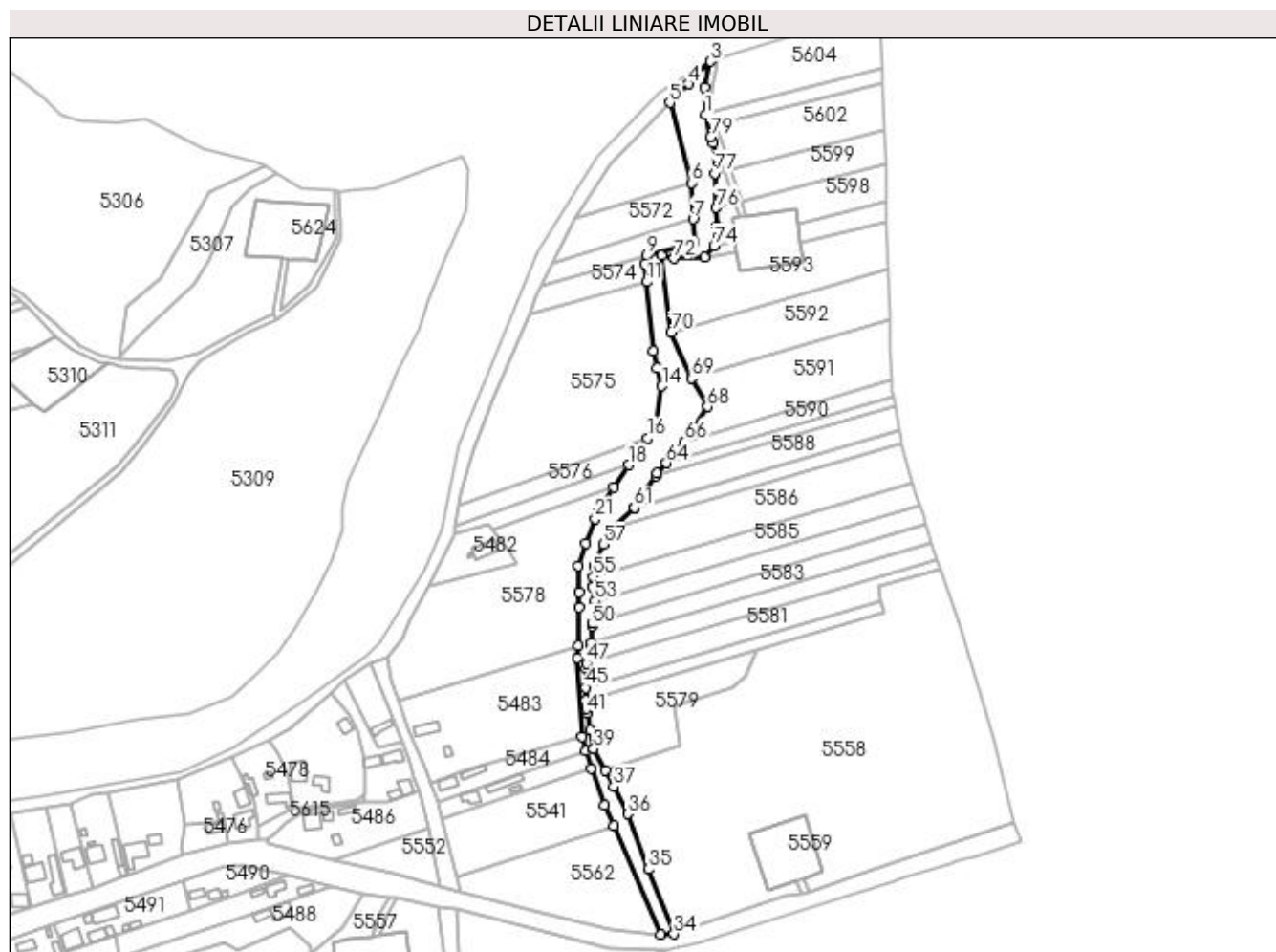
Inscrieri privind dezmembramintele dreptului de proprietate, drepturi reale de garanție și sarcini	Referințe
NU SUNT	

## Anexa Nr. 1 La Partea I

## Teren

Nr cadastral	Suprafața (mp)*	Observații / Referințe
	5.969	

\* Suprafața este determinată în planul de proiecție Stereo 70.



## Date referitoare la teren

Crt	Categorie folosință	Intravilan	Suprafața (mp)	Tarla	Parcelă	Nr. topo	Observații / Referințe
1	ape curgătoare	DA	3.332	61	29	-	
2	ape curgătoare	NU	2.637	61	29	-	

## Lungime Segmente

1) Valorile lungimilor segmentelor sunt obținute din proiecție în plan.

Punct început	X / Y	Punct sfârșit	X / Y	Lungime segment
1	481.705,805 322.111,624	2	481.705,248 322.126,815	15.20 1
4	481.696,197 322.128,874	5	481.685,693 322.118,291	14.91 1
7	481.698,927 322.052,865	8	481.699,627 322.039,619	13.26 4
10	481.671,858 322.027,64	11	481.672,78 322.017,394	10.28 7
2	481.705,248 322.126,815	3	481.708,717 322.141,497	15.08 6
5	481.685,693 322.118,291	6	481.697,85 322.073,221	46.68 1
8	481.699,627 322.039,619	9	481.672,446 322.032,136	28.19 2
11	481.672,78 322.017,394	12	481.676,269 321.978,609	38.94 2
3	481.708,717 322.141,497	4	481.696,197 322.128,874	17.77 9
6	481.697,85 322.073,221	7	481.698,927 322.052,865	20.38 4
9	481.672,446 322.032,136	10	481.671,858 322.027,64	4.534
12	481.676,269 321.978,609	13	481.678,664 321.969,113	9.793

Punct început	X / Y	Punct sfârșit	X / Y	Lungime segment	Punct început	X / Y	Punct sfârșit	X / Y	Lungime segment	Punct început	X / Y	Punct sfârșit	X / Y	Lungime segment
13	481.678,664 321.969,113	14	481.681,264 321.958,805	10.631	14	481.681,264 321.958,805	15	481.677,245 321.934,7	24.438	15	481.677,245 321.934,7	16	481.673,242 321.929,578	6.501
16	481.673,242 321.929,578	17	481.668,51 321.923,523	7.685	17	481.668,51 321.923,523	18	481.662,463 321.914,451	10.903	18	481.662,463 321.914,451	19	481.654,005 321.901,761	15.25
19	481.654,005 321.901,761	20	481.644,977 321.888,217	16.277	20	481.644,977 321.888,217	21	481.643,584 321.884,268	4.187	21	481.643,584 321.884,268	22	481.638,601 321.870,14	14.981
22	481.638,601 321.870,14	23	481.634,212 321.857,698	13.193	23	481.634,212 321.857,698	24	481.634,493 321.842,698	15.003	24	481.634,493 321.842,698	25	481.634,652 321.834,205	8.494
25	481.634,652 321.834,205	26	481.633,915 321.812,932	21.286	26	481.633,915 321.812,932	27	481.633,688 321.806,072	6.864	27	481.633,688 321.806,072	28	481.636,398 321.761,478	44.676
28	481.636,398 321.761,478	29	481.638,426 321.753,524	8.208	29	481.638,426 321.753,524	30	481.641,451 321.743,825	10.16	30	481.641,451 321.743,825	31	481.648,869 321.722,866	22.233
31	481.648,869 321.722,866	32	481.653,936 321.711,525	12.421	32	481.653,936 321.711,525	33	481.680,424 321.650,312	66.698	33	481.680,424 321.650,312	34	481.688,006 321.650,485	7.584
34	481.688,006 321.650,485	35	481.673,7 321.687,033	39.248	35	481.673,7 321.687,033	36	481.662,037 321.718,034	33.122	36	481.662,037 321.718,034	37	481.654,134 321.733,409	17.287
37	481.654,134 321.733,409	38	481.649,329 321.742,446	10.235	38	481.649,329 321.742,446	39	481.642,849 321.754,631	13.801	39	481.642,849 321.754,631	40	481.641,019 321.765,242	10.768
40	481.641,019 321.765,242	41	481.639,176 321.774,909	9.841	41	481.639,176 321.774,909	42	481.638,817 321.777,212	2.331	42	481.638,817 321.777,212	43	481.638,238 321.781,147	3.977
43	481.638,238 321.781,147	44	481.638,236 321.781,976	0.829	44	481.638,236 321.781,976	45	481.638,219 321.789,152	7.176	45	481.638,219 321.789,152	46	481.638,194 321.800,088	10.936
46	481.638,194 321.800,088	47	481.638,846 321.802,728	2.719	47	481.638,846 321.802,728	48	481.641,351 321.812,869	10.446	48	481.641,351 321.812,869	49	481.641,421 321.814,304	1.437
49	481.641,421 321.814,304	50	481.641,886 321.823,806	9.513	50	481.641,886 321.823,806	51	481.642,259 321.825,615	1.847	51	481.642,259 321.825,615	52	481.644,126 321.834,677	9.252
52	481.644,126 321.834,677	53	481.643,603 321.837,907	3.272	53	481.643,603 321.837,907	54	481.642,317 321.845,842	8.039	54	481.642,317 321.845,842	55	481.642,816 321.851,445	5.625
55	481.642,816 321.851,445	56	481.643,366 321.857,621	6.2	56	481.643,366 321.857,621	57	481.648,212 321.869,786	13.095	57	481.648,212 321.869,786	58	481.653,404 321.878,772	10.378
58	481.653,404 321.878,772	59	481.653,621 321.879,147	0.433	59	481.653,621 321.879,147	60	481.665,17 321.889,907	15.785	60	481.665,17 321.889,907	61	481.665,63 321.890,335	0.628
61	481.665,63 321.890,335	62	481.677,708 321.908,379	21.713	62	481.677,708 321.908,379	63	481.678,634 321.909,762	1.664	63	481.678,634 321.909,762	64	481.683,829 321.915,51	7.748
64	481.683,829 321.915,51	65	481.690,673 321.923,084	10.208	65	481.690,673 321.923,084	66	481.694,103 321.927,996	5.991	66	481.694,103 321.927,996	67	481.699,303 321.935,442	9.082
67	481.699,303 321.935,442	68	481.706,875 321.947,275	14.048	68	481.706,875 321.947,275	69	481.697,985 321.963,3	18.326	69	481.697,985 321.963,3	70	481.686,52 321.989,086	28.22
70	481.686,52 321.989,086	71	481.681,148 322.032,225	43.472	71	481.681,148 322.032,225	72	481.688,116 322.030,647	7.144	72	481.688,116 322.030,647	73	481.705,262 322.031,33	17.16
73	481.705,262 322.031,33	74	481.710,621 322.037,6	8.248	74	481.710,621 322.037,6	75	481.712,188 322.048,967	11.475	75	481.712,188 322.048,967	76	481.711,762 322.059,121	10.163
76	481.711,762 322.059,121	77	481.710,947 322.078,539	19.435	77	481.710,947 322.078,539	78	481.710,221 322.095,85	17.326	78	481.710,221 322.095,85	79	481.708,719 322.099,125	3.603
79	481.708,719 322.099,125	1	481.705,805 322.111,624	12.834										

\*\* Lungimile segmentelor sunt determinate în planul de proiecție Stereo 70 și sunt rotunjite la 1 milimetru.

\*\*\* Distanța dintre puncte este formată din segmente cumulate ce sunt mai mici decât valoarea 1 milimetru.





**DATE DESPRE IMOBILUL NR. 5561**

Oficiul de Cadastru și Publicitate Imobiliară ARGES  
Biroul de Cadastru și Publicitate Imobiliară Costesti

**A. Partea I. Descrierea imobilului**

TEREN Intravilan

Adresa: Loc. Badesti, Jud. Arges

Nr. Crt	Nr cadastral Nr. topografic	Suprafața* (mp)	Observații / Referințe
A1		3.103	Sector cadastral:71 Teren neimprejmuit;

**B. Partea II. Proprietari și acte**

Inscrieri privitoare la dreptul de proprietate și alte drepturi reale		Referințe
/		
Act Normativ nr. 7, din 13/03/1996 emis de PARLAMENT (art. 13 alin. 15);		
B1	Inscrierea provizorie, drept de PROPRIETATE, dobandit prin Lege, cota actuala 1/1, cota initiala 1/1 1) COMUNA BARLA, CIF:4122396	A1

**C. Partea III. SARCINI .**

Inscrieri privind dezmembramintele dreptului de proprietate, drepturi reale de garanție și sarcini	Referințe
NU SUNT	

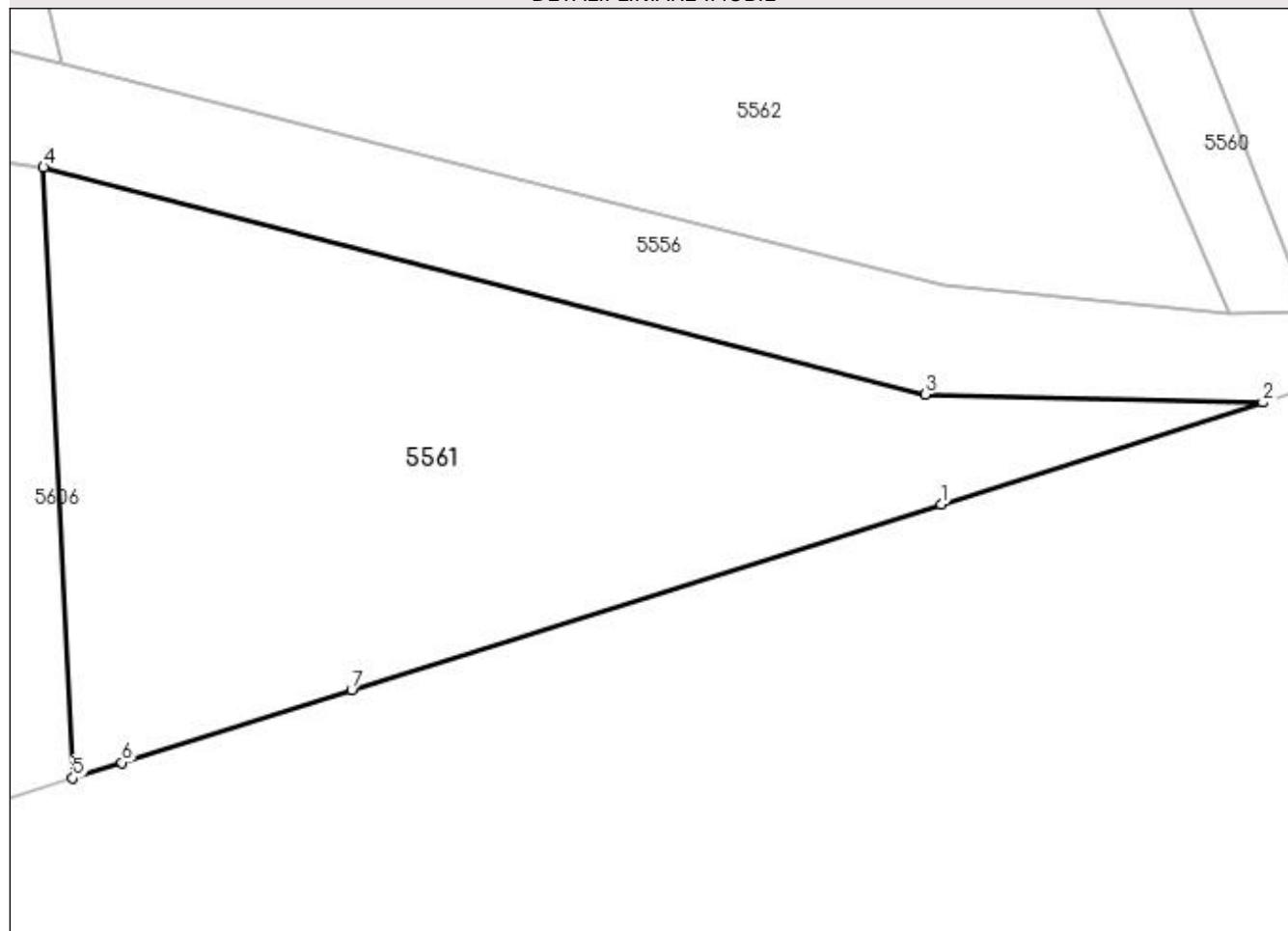
## Anexa Nr. 1 La Partea I

## Teren

Nr cadastral	Suprafața (mp)*	Observații / Referințe
	3.103	

\* Suprafața este determinată în planul de proiecție Stereo 70.

## DETALII LINIARE IMOBIL



## Date referitoare la teren

Crt	Categorie folosință	Intravilan	Suprafața (mp)	Tarla	Parcelă	Nr. topo	Observații / Referințe
1	padure	DA	3.103	61	27,325	-	

## Lungime Segmente

1) Valorile lungimilor segmentelor sunt obținute din proiecție în plan.

Punct început	X / Y	Punct sfârșit	X / Y	Lungime segment (** (m)
1	481.652,553 321.631,959	2	481.683,573 321.641,747	32.528
2	481.683,573 321.641,747	3	481.651,043 321.642,544	32.54
3	481.651,043 321.642,544	4	481.566,077 321.664,406	87.734
4	481.566,077 321.664,406	5	481.568,901 321.605,566	58.908
5	481.568,901 321.605,566	6	481.573,641 321.607,061	4.97

Punct început	X / Y	Punct sfârșit	X / Y	Lungime segment (** (m)
6	481.573,641 321.607,061	7	481.595,767 321.614,042	23.201
7	481.595,767 321.614,042	1	481.652,553 321.631,959	59.546

\*\* Lungimile segmentelor sunt determinate în planul de proiecție Stereo 70 și sunt rotunjite la 1 milimetru.

\*\*\* Distanța dintre puncte este formată din segmente cumulate ce sunt mai mici decât valoarea 1 milimetru.



**DATE DESPRE IMOBILUL NR. 5562**

Oficiul de Cadastru și Publicitate Imobiliară ARGES  
Biroul de Cadastru și Publicitate Imobiliară Costesti

**A. Partea I. Descrierea imobilului**

TEREN Intravilan

Adresa: Loc. Badesti, Jud. Arges

Nr. Crt	Nr cadastral Nr. topografic	Suprafața* (mp)	Observații / Referințe
A1		3.717	Sector cadastral:71 Teren neimprejmuit;

**B. Partea II. Proprietari și acte**

Inscrieri privitoare la dreptul de proprietate și alte drepturi reale		Referințe
/		
Act Normativ nr. 7, din 13/03/1996 emis de PARLAMENT (art. 13 alin. 15);		
B1	Inscrierea provizorie, drept de PROPRIETATE, dobandit prin Lege, cota actuala 1/1, cota initiala 1/1 1) COMUNA BARLA, CIF:4122396	A1

**C. Partea III. SARCINI .**

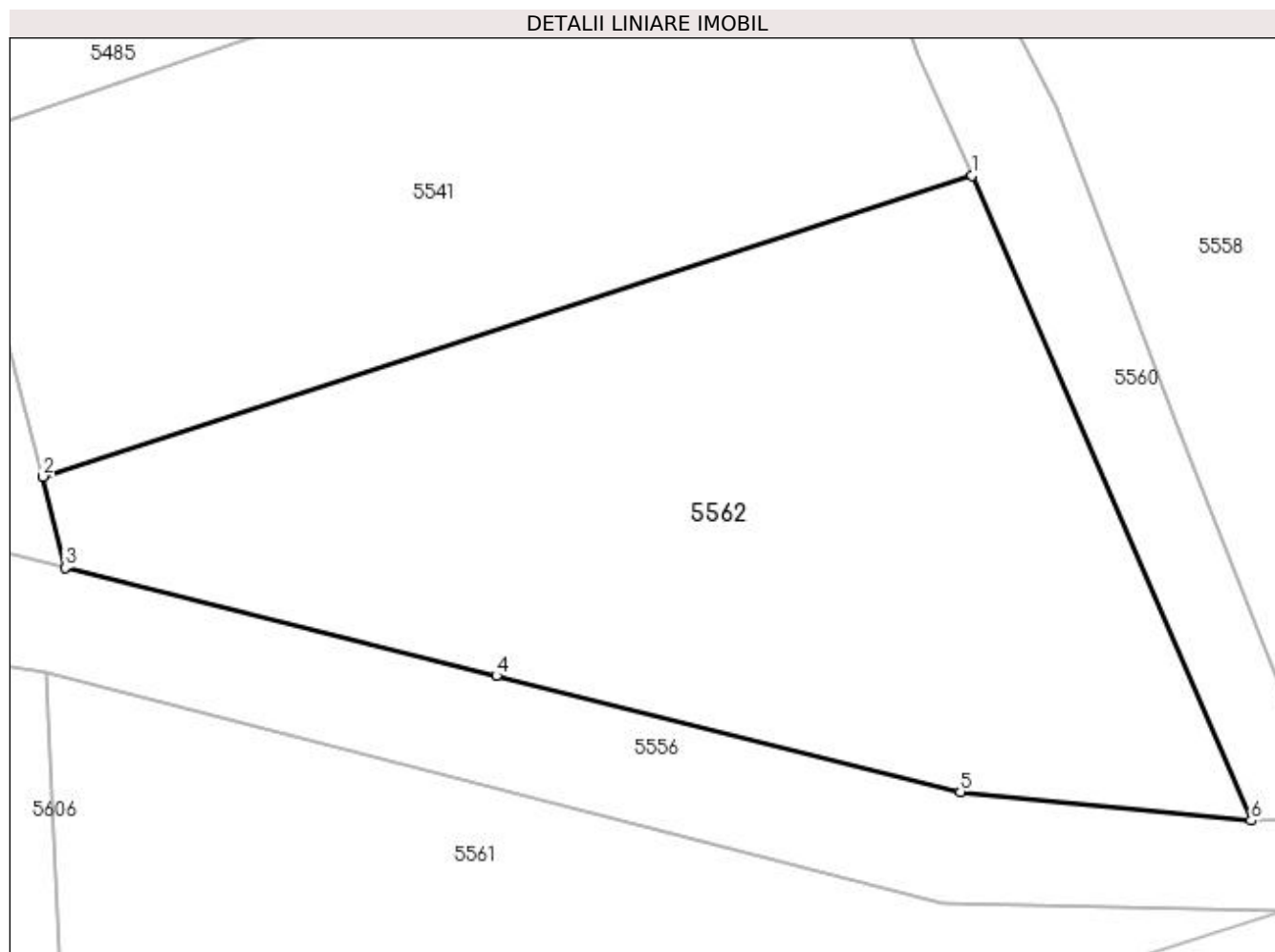
Inscrieri privind dezmembramintele dreptului de proprietate, drepturi reale de garanție și sarcini	Referințe
NU SUNT	

## Anexa Nr. 1 La Partea I

## Teren

Nr cadastral	Suprafața (mp)*	Observații / Referințe
	3.717	

\* Suprafața este determinată în planul de proiecție Stereo 70.



## Date referitoare la teren

Crt	Categorie folosință	Intravilan	Suprafața (mp)	Tarla	Parcelă	Nr. topo	Observații / Referințe
1	padure	DA	3.717	61	28	-	

## Lungime Segmente

1) Valorile lungimilor segmentelor sunt obținute din proiecție în plan.

Punct început	X / Y	Punct sfârșit	X / Y	Lungime segment (** (m)
1	481.653,936 321.711,525	2	481.565,75 321.682,948	92.701
2	481.565,75 321.682,948	3	481.567,843 321.674,308	8.89
3	481.567,843 321.674,308	4	481.608,789 321.664,035	42.215
4	481.608,789 321.664,035	5	481.652,831 321.653,044	45.393
5	481.652,831 321.653,044	6	481.680,424 321.650,312	27.728

Punct început	X / Y	Punct sfârșit	X / Y	Lungime segment (** (m)
6	481.680,424 321.650,312	1	481.653,936 321.711,525	66.698

\*\* Lungimile segmentelor sunt determinate în planul de proiecție Stereo 70 și sunt rotunjite la 1 milimetru.

\*\*\* Distanța dintre puncte este formată din segmente cumulate ce sunt mai mici decât valoarea 1 milimetru.





**DATE DESPRE IMOBILUL NR. 5563**

Oficiul de Cadastru și Publicitate Imobiliară ARGES  
Biroul de Cadastru și Publicitate Imobiliară Costesti

**A. Partea I. Descrierea imobilului**

TEREN Extravilan

Adresa: Jud. Arges

Nr. Crt	Nr cadastral Nr. topografic	Suprafața* (mp)	Observații / Referințe
A1		5.816	Sector cadastral:71 Teren neimprejmuit;

**B. Partea II. Proprietari și acte**

Inscrieri privitoare la dreptul de proprietate și alte drepturi reale		Referințe
/		
Act Normativ nr. 7, din 13/03/1996 emis de PARLAMENT (art. 13 alin. 15);		
B1	Inscrierea provizorie, drept de PROPRIETATE, dobandit prin Lege, cota actuala 1/1, cota initiala 1/1 1) COMUNA BARLA, CIF:4122396	A1

**C. Partea III. SARCINI .**

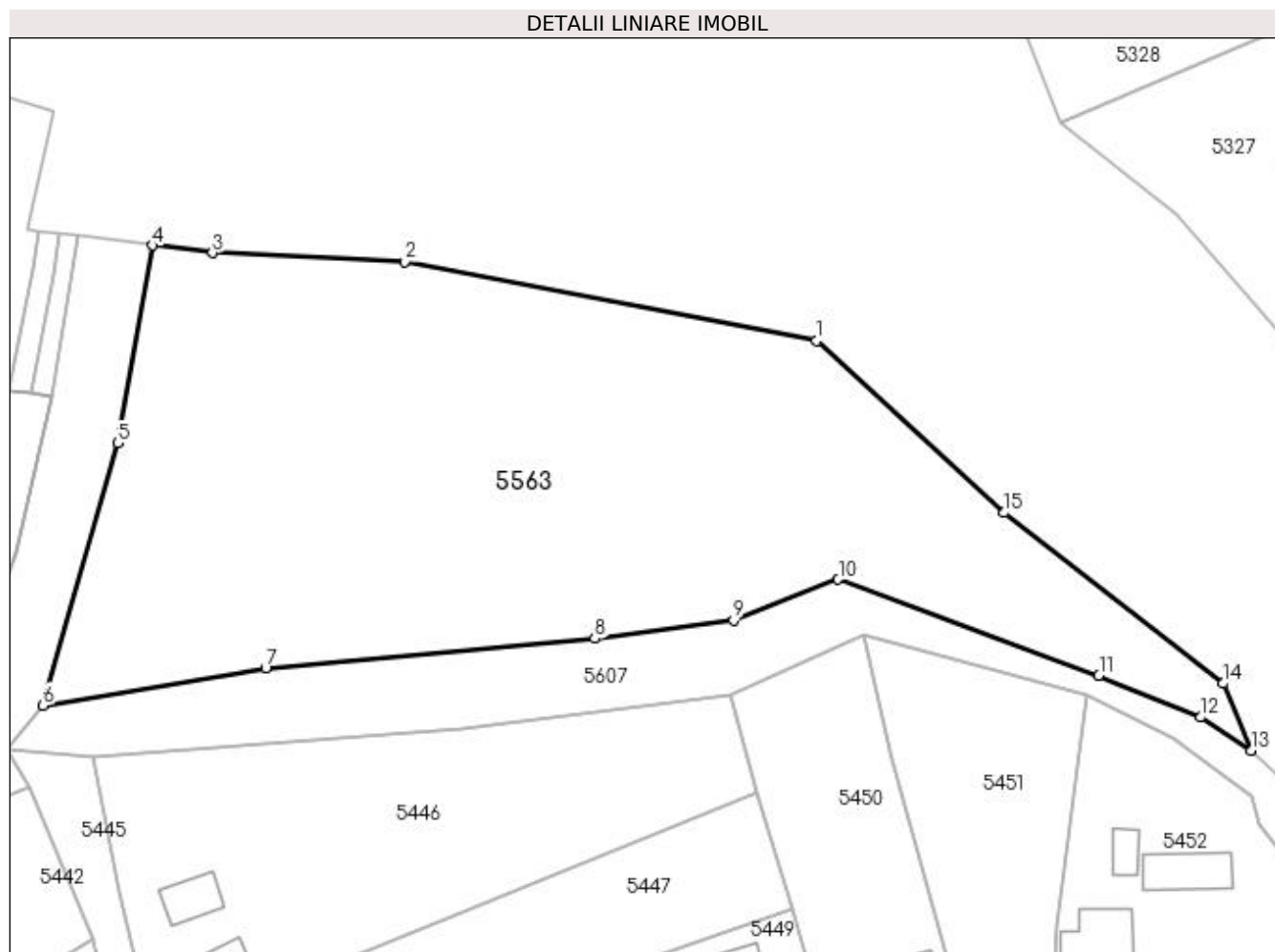
Inscrieri privind dezmembramintele dreptului de proprietate, drepturi reale de garanție și sarcini	Referințe
NU SUNT	

## Anexa Nr. 1 La Partea I

## Teren

Nr cadastral	Suprafața (mp)*	Observații / Referințe
	5.816	

\* Suprafața este determinată în planul de proiecție Stereo 70.



## Date referitoare la teren

Crt	Categorie folosință	Intra vilan	Suprafața (mp)	Tarla	Parcelă	Nr. topo	Observații / Referințe
1	pasune	NU	5.816	61	-	-	

## Lungime Segmente

1) Valorile lungimilor segmentelor sunt obținute din proiecție în plan.

Punct început	X / Y	Punct sfârșit	X / Y	Lungime segment (** (m)
1	481.045,203 321.873,519	2	480.989,256 321.884,236	56.964
2	480.989,256 321.884,236	3	480.963,132 321.885,424	26.151
3	480.963,132 321.885,424	4	480.954,95 321.886,44	8.245
4	480.954,95 321.886,44	5	480.950,25 321.859,596	27.252
5	480.950,25 321.859,596	6	480.940,13 321.823,976	37.03

Punct început	X / Y	Punct sfârșit	X / Y	Lungime segment (** (m)
6	480.940,13 321.823,976	7	480.970,372 321.829,018	30.659
7	480.970,372 321.829,018	8	481.015,062 321.833,041	44.871
8	481.015,062 321.833,041	9	481.033,901 321.835,516	19.001
9	481.033,901 321.835,516	10	481.048,118 321.841,084	15.268
10	481.048,118 321.841,084	11	481.083,516 321.828,031	37.728
11	481.083,516 321.828,031	12	481.097,367 321.822,362	14.966
12	481.097,367 321.822,362	13	481.104,2 321.817,852	8.187
13	481.104,2 321.817,852	14	481.100,399 321.826,942	9.853
14	481.100,399 321.826,942	15	481.070,67 321.850,137	37.707
15	481.070,67 321.850,137	1	481.045,203 321.873,519	34.573

\*\* Lungimile segmentelor sunt determinate în planul de proiecție Stereo 70 și sunt rotunjite la 1 milimetru.

\*\*\* Distanța dintre puncte este formată din segmente cumulate ce sunt mai mici decât valoarea 1 milimetru.



**DATE DESPRE IMOBILUL NR. 5564**

Oficiul de Cadastru și Publicitate Imobiliară ARGES  
Biroul de Cadastru și Publicitate Imobiliară Costesti

**A. Partea I. Descrierea imobilului**

TEREN Extravilan

Adresa: Jud. Arges

Nr. Crt	Nr cadastral Nr. topografic	Suprafața* (mp)	Observații / Referințe
A1		60	Sector cadastral:71 Teren neimprejmuit;

**B. Partea II. Proprietari și acte**

Inscrieri privitoare la dreptul de proprietate și alte drepturi reale		Referințe
/		
Act Normativ nr. 7, din 13/03/1996 emis de PARLAMENT (art. 13 alin. 15);		
B1	Inscrierea provizorie, drept de PROPRIETATE, dobandit prin Lege, cota actuala 1/1, cota initiala 1/1 1) COMUNA BARLA, CIF:4122396	A1

**C. Partea III. SARCINI .**

Inscrieri privind dezmembramintele dreptului de proprietate, drepturi reale de garanție și sarcini	Referințe
NU SUNT	

## Anexa Nr. 1 La Partea I

## Teren

Nr cadastral	Suprafața (mp)*	Observații / Referințe
	60	

\* Suprafața este determinată în planul de proiecție Stereo 70.



## Date referitoare la teren

Crt	Categorie folosință	Intravilan	Suprafața (mp)	Tarla	Parcelă	Nr. topo	Observații / Referințe
1	neproductiv	NU	60	61	-	-	

## Lungime Segmente

1) Valorile lungimilor segmentelor sunt obținute din proiecție în plan.

Punct început	X / Y	Punct sfârșit	X / Y	Lungime segment (** (m)
1	480.944,935 321.887,686	2	480.942,334 321.888,009	2.621
2	480.942,334 321.888,009	3	480.941,435 321.882,453	5.628
3	480.941,435 321.882,453	4	480.938,47 321.866,287	16.436
4	480.938,47 321.866,287	5	480.941,307 321.865,897	2.864
5	480.941,307 321.865,897	1	480.944,935 321.887,686	22.089

**\*\* Lungimile segmentelor sunt determinate în planul de proiecție Stereo 70 și sunt rotunjite la 1 milimetru.**

**\*\*\* Distanța dintre puncte este formată din segmente cumulate ce sunt mai mici decât valoarea 1 milimetru.**





**DATE DESPRE IMOBILUL NR. 5565**

Oficiul de Cadastru și Publicitate Imobiliară ARGES  
Biroul de Cadastru și Publicitate Imobiliară Costesti

**A. Partea I. Descrierea imobilului**

TEREN Extravilan

Adresa: Jud. Arges

Nr. Crt	Nr cadastral Nr. topografic	Suprafața* (mp)	Observații / Referințe
A1		63	Sector cadastral:71 Teren neimprejmuit;

**B. Partea II. Proprietari și acte**

Inscrieri privitoare la dreptul de proprietate și alte drepturi reale		Referințe
/		
Act Normativ nr. 7, din 13/03/1996 emis de PARLAMENT (art. 13 alin. 15);		
B1	Inscrierea provizorie, drept de PROPRIETATE, dobandit prin Lege, cota actuala 1/1, cota initiala 1/1 1) COMUNA BARLA, CIF:4122396	A1

**C. Partea III. SARCINI .**

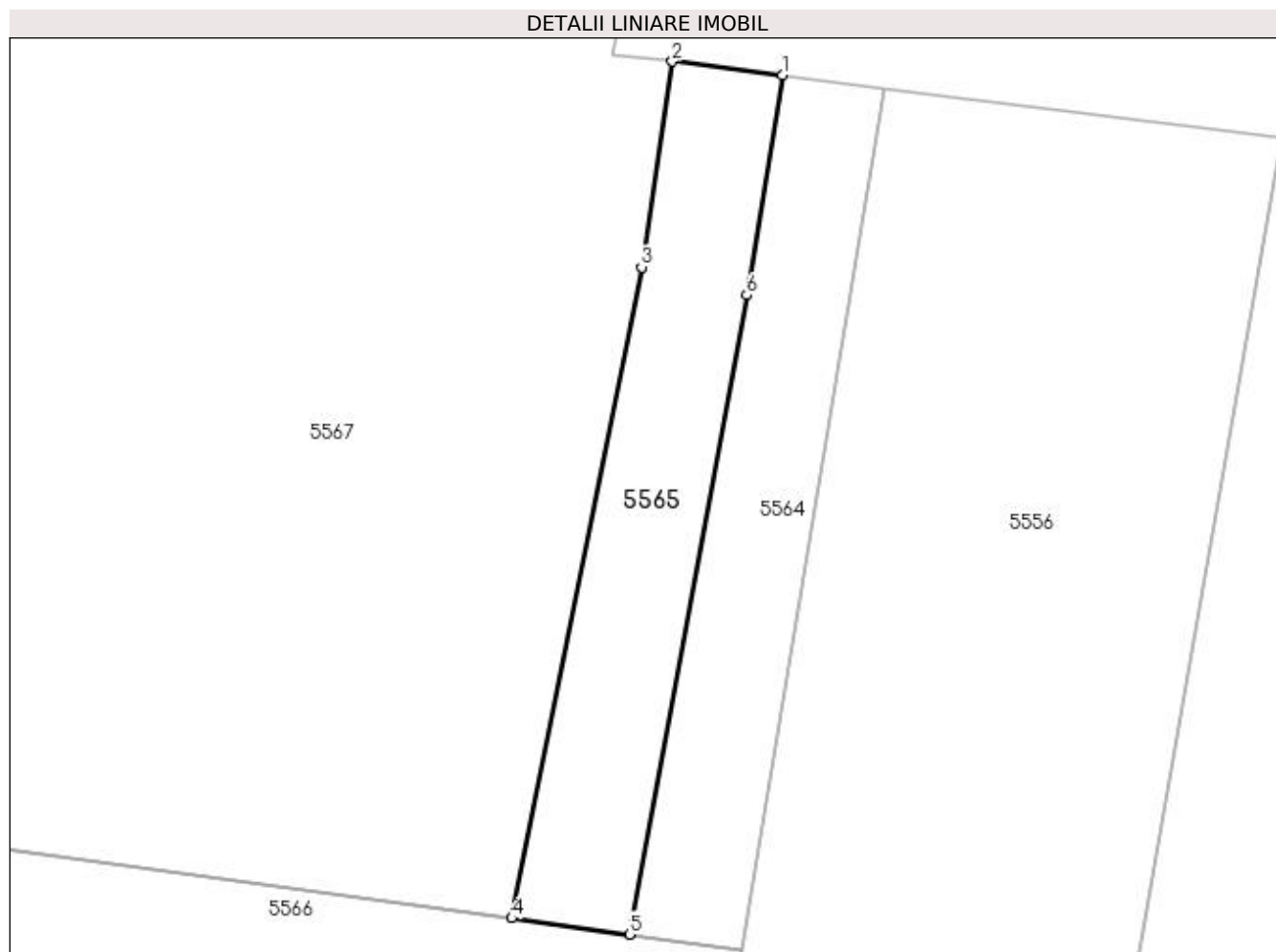
Inscrieri privind dezmembramintele dreptului de proprietate, drepturi reale de garanție și sarcini	Referințe
NU SUNT	

## Anexa Nr. 1 La Partea I

## Teren

Nr cadastral	Suprafața (mp)*	Observații / Referințe
	63	

\* Suprafața este determinată în planul de proiecție Stereo 70.



## Date referitoare la teren

Crt	Categorie folosință	Intra vilan	Suprafața (mp)	Tarla	Parcelă	Nr. topo	Observații / Referințe
1	ape curgătoare	NU	63	61	-	-	

## Lungime Segmente

1) Valorile lungimilor segmentelor sunt obținute din proiecție în plan.

Punct început	X / Y	Punct sfârșit	X / Y	Lungime segment (** (m)
1	480.942,334 321.888,009	2	480.939,548 321.888,356	2.808
2	480.939,548 321.888,356	3	480.938,773 321.883,155	5.258
3	480.938,773 321.883,155	4	480.935,492 321.866,695	16.784
4	480.935,492 321.866,695	5	480.938,47 321.866,287	3.006
5	480.938,47 321.866,287	6	480.941,435 321.882,453	16.436

Punct început	X / Y	Punct sfârșit	X / Y	Lungime segment (** (m)
6	480.941,435 321.882,453	1	480.942,334 321.888,009	5.628

\*\* Lungimile segmentelor sunt determinate în planul de proiecție Stereo 70 și sunt rotunjite la 1 milimetru.

\*\*\* Distanța dintre puncte este formată din segmente cumulate ce sunt mai mici decât valoarea 1 milimetru.



**DATE DESPRE IMOBILUL NR. 5566**

Oficiul de Cadastru și Publicitate Imobiliară ARGES  
Biroul de Cadastru și Publicitate Imobiliară Costesti

**A. Partea I. Descrierea imobilului**

TEREN Extravilan

Nr. cadastral vechi:350

Adresa: Jud. Arges

Nr. Crt	Nr cadastral Nr. topografic	Suprafața* (mp)	Observații / Referințe
A1	80543	1.500	Sector cadastral:71 Teren neimpregmuit; Sonda nr. 336 P-127

**Construcții**

Crt	Nr cadastral Nr. topografic	Adresa	Observații / Referințe
A1.1	80543-C1	Jud. Arges	Nr. niveluri:1; S. construita la sol:1500 mp; S. construita desfasurata:1500 mp; C1-careu sonda

**B. Partea II. Proprietari și acte**

Inscrieri privitoare la dreptul de proprietate și alte drepturi reale		Referințe
<b>5794 / 07/08/2013</b>		
Act Normativ nr. M03/9512, din 28/07/2004 emis de MINISTERUL ECONOMIEI SI COMERTULUI (cu anexa 1, hotararea nr. 1/26-04-2011 a Adunarii Generale Extraordinare a Actionarilor OMV Petrom SA, incheiere nr. 89793 din 16.12.2009 pronuntata de Tribunalul Bucuresti, certificat de inregistrare mentiuni NR. 536643/13. 11.2009 emis de Oficiul Registrului Comertului de pe langa Tribunalul Bucuresti, certificat de inregistrare seria B nr. 2448561 eliberat la data de 25.05.2011 de Oficiul Registrului Comertului de pe langa Tribunalul Bucuresti;Hotararea AGA din 20.10.2009 emisa de PETROM SA, incheierea nr. 54079 din 09.12.2004 emisa de Oficiul Registrului Comertului de pe langa Tribunalul Bucuresti, act administrativ nr. 2678/16.07.1993 si nr. 1330/11.07.2013 emise de Primaria Birla);		
B1	Intabulare, drept de PROPRIETATE, dobandit prin Lege, cota actuala 1/1, cota initiala 1/1 1) OMV PETROM S.A., CIF:1590082	A1, A1.1

**C. Partea III. SARCINI .**

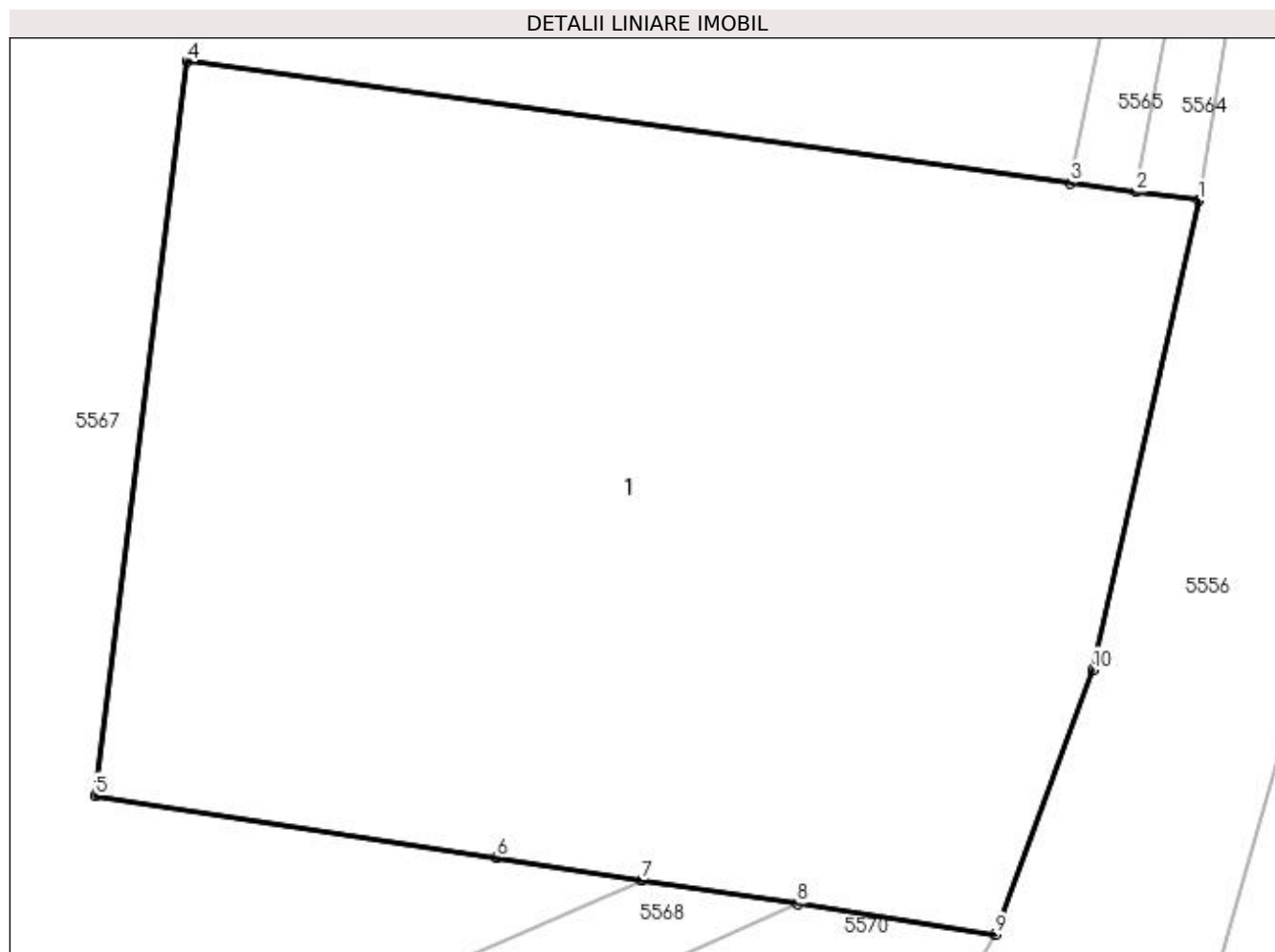
Inscrieri privind dezmembramintele dreptului de proprietate, drepturi reale de garanție și sarcini	Referințe
NU SUNT	

## Anexa Nr. 1 La Partea I

## Teren

Nr cadastral	Suprafața (mp)*	Observații / Referințe
80543	1.500	Sonda nr. 336 P-127

\* Suprafața este determinată în planul de proiecție Stereo 70.



## Date referitoare la teren

Crt	Categorie folosință	Intra vilan	Suprafața (mp)	Tarla	Parcelă	Nr. topo	Observații / Referințe
1	curți constructii	NU	1.500	61	14,16	-	

## Date referitoare la construcții

Crt	Număr	Destinație construcție	Supraf. (mp)	Situație juridică	Observații / Referințe
A1.1	80543-C1	construcții industriale și edilitare	1.500	Cu acte	Nr. niveluri:1; S. construită la sol:1500 mp; S. construită desfășurată:1500 mp; C1-careu sonda

## Lungime Segmente

1) Valorile lungimilor segmentelor sunt obținute din proiecție în plan.

Punct început	X / Y	Punct sfârșit	X / Y	Lungime segment (** (m)
1	480.941,307 321.865,897	2	480.938,47 321.866,287	2.864
2	480.938,47 321.866,287	3	480.935,492 321.866,695	3.006
3	480.935,492 321.866,695	4	480.895,457 321.872,188	40.41

Punct început	X / Y	Punct sfârșit	X / Y	Lungime segment (** (m)
4	480.895,457 321.872,188	5	480.891,317 321.838,945	33.5
5	480.891,317 321.838,945	6	480.909,478 321.836,147	18.375
6	480.909,478 321.836,147	7	480.916,086 321.835,129	6.686
7	480.916,086 321.835,129	8	480.923,122 321.834,045	7.119
8	480.923,122 321.834,045	9	480.932,102 321.832,661	9.086
9	480.932,102 321.832,661	10	480.936,519 321.844,638	12.766
10	480.936,519 321.844,638	1	480.941,307 321.865,897	21.792

\*\* Lungimile segmentelor sunt determinate în planul de proiecție Stereo 70 și sunt rotunjite la 1 milimetru.

\*\*\* Distanța dintre puncte este formată din segmente cumulate ce sunt mai mici decât valoarea 1 milimetru.





**DATE DESPRE IMOBILUL NR. 5567**

Oficiul de Cadastru și Publicitate Imobiliară ARGES  
Biroul de Cadastru și Publicitate Imobiliară Costesti

**A. Partea I. Descrierea imobilului**

TEREN Extravilan

Adresa: Jud. Arges

Nr. Crt	Nr cadastral Nr. topografic	Suprafața* (mp)	Observații / Referințe
A1		40.386	Sector cadastral:71 Teren neimprejmuit;

**B. Partea II. Proprietari și acte**

Inscrieri privitoare la dreptul de proprietate și alte drepturi reale		Referințe
/		
Act Normativ nr. 7, din 13/03/1996 emis de PARLAMENT (art. 13 alin. 15);		
B1	Inscrierea provizorie, drept de PROPRIETATE, dobandit prin Lege, cota actuala 1/1, cota initiala 1/1 1) COMUNA BARLA, CIF:4122396	A1

**C. Partea III. SARCINI .**

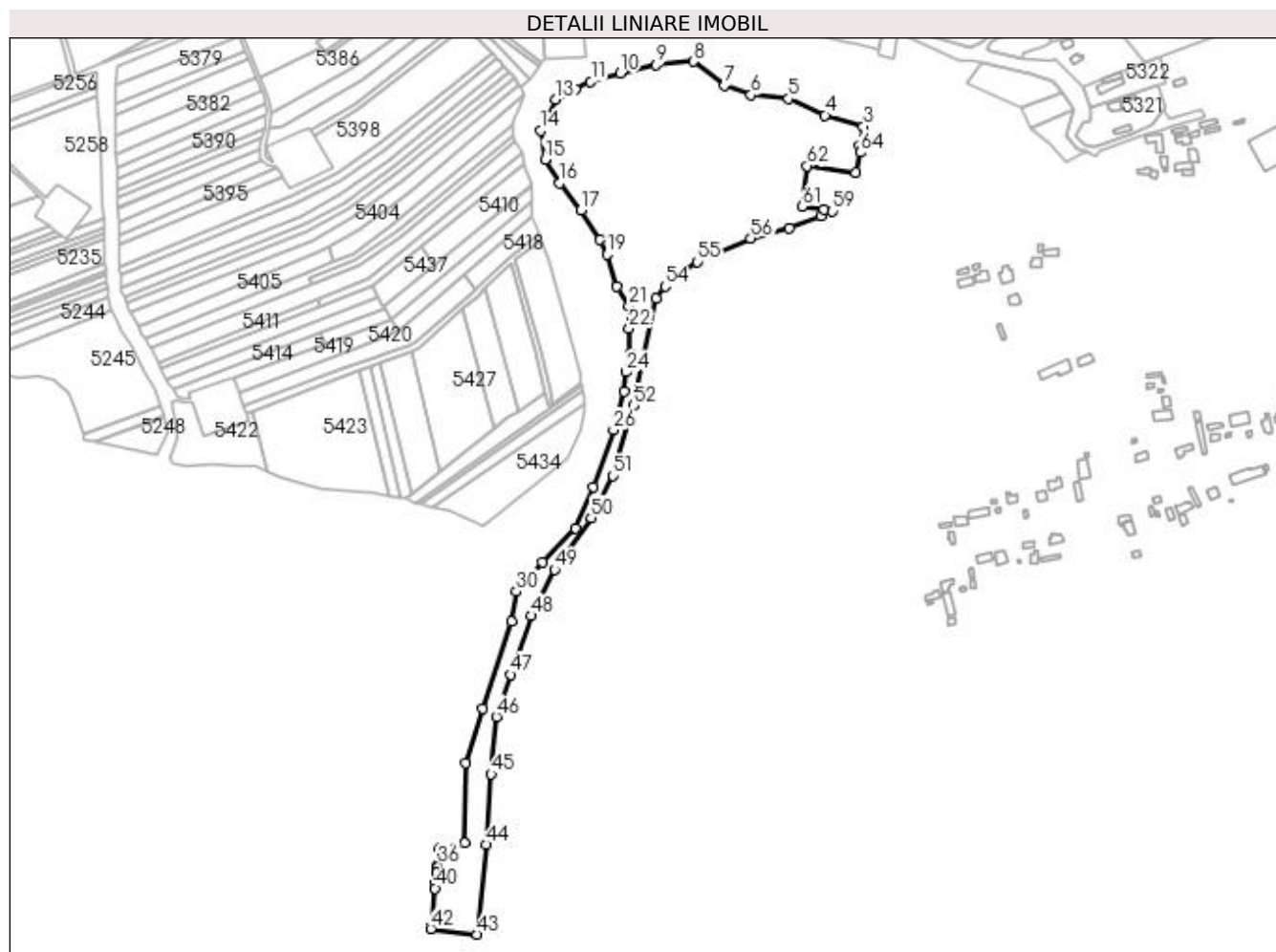
Inscrieri privind dezmembramintele dreptului de proprietate, drepturi reale de garanție și sarcini	Referințe
NU SUNT	

## Anexa Nr. 1 La Partea I

## Teren

Nr cadastral	Suprafața (mp)*	Observații / Referințe
	40.386	

\* Suprafața este determinată în planul de proiecție Stereo 70.



## Date referitoare la teren

Crt	Categorie folosință	Intra vilan	Suprafața (mp)	Tarla	Parcelă	Nr. topo	Observații / Referințe
1	pașune	NU	40.386	61	14, 15, 16, 18	-	

## Lungime Segmente

1) Valorile lungimilor segmentelor sunt obținute din proiecție în plan.

Punct început	X / Y	Punct sfârșit	X / Y	Lungime segment	Punct început	X / Y	Punct sfârșit	X / Y	Lungime segment	Punct început	X / Y	Punct sfârșit	X / Y	Lungime segment
1	480.939,548 321.888,356	2	480.938,055 321.888,542	1.505	2	480.938,055 321.888,542	3	480.941,479 321.904,655	16.473	3	480.941,479 321.904,655	4	480.910,112 321.913,884	32.697
4	480.910,112 321.913,884	5	480.880,18 321.927,303	32.802	5	480.880,18 321.927,303	6	480.849,41 321.930,603	30.946	6	480.849,41 321.930,603	7	480.827,27 321.938,187	23.403
7	480.827,27 321.938,187	8	480.801,984 321.957,926	32.078	8	480.801,984 321.957,926	9	480.771,45 321.955,244	30.652	9	480.771,45 321.955,244	10	480.741,889 321.948,374	30.349
10	480.741,889 321.948,374	11	480.717,727 321.941,471	25.129	11	480.717,727 321.941,471	12	480.705,409 321.935,121	13.858	12	480.705,409 321.935,121	13	480.688,733 321.926,745	18.661
13	480.688,733 321.926,745	14	480.676,53 321.901,203	28.307	14	480.676,53 321.901,203	15	480.680,19 321.877,645	23.841	15	480.680,19 321.877,645	16	480.692,155 321.857,952	23.043
16	480.692,155 321.857,952	17	480.709,834 321.836,128	28.086	17	480.709,834 321.836,128	18	480.725,406 321.811,513	29.127	18	480.725,406 321.811,513	19	480.731,159 321.799,489	13.329

Punct început	X / Y	Punct sfârșit	X / Y	Lungime segment	Punct început	X / Y	Punct sfârșit	X / Y	Lungime segment	Punct început	X / Y	Punct sfârșit	X / Y	Lungime segment
19	480.731,159 321.799,489	20	480.739,32 321.773,218	27.509	20	480.739,32 321.773,218	21	480.749,232 321.757,378	18.686	21	480.749,232 321.757,378	22	480.749,164 321.738,704	18.674
22	480.749,164 321.738,704	23	480.749,804 321.717,716	20.998	23	480.749,804 321.717,716	24	480.746,658 321.703,097	14.954	24	480.746,658 321.703,097	25	480.744,877 321.687,143	16.053
25	480.744,877 321.687,143	26	480.736,474 321.655,66	32.585	26	480.736,474 321.655,66	27	480.719,525 321.608,92	49.718	27	480.719,525 321.608,92	28	480.705,129 321.575,033	36.818
28	480.705,129 321.575,033	29	480.677,811 321.546,841	39.256	29	480.677,811 321.546,841	30	480.656,741 321.522,987	31.827	30	480.656,741 321.522,987	31	480.652,662 321.498,161	25.159
31	480.652,662 321.498,161	32	480.629,235 321.426,455	75.436	32	480.629,235 321.426,455	33	480.614,811 321.381,889	46.842	33	480.614,811 321.381,889	34	480.614,219 321.316,371	65.521
34	480.614,219 321.316,371	35	480.593,304 321.311,74	21.422	35	480.593,304 321.311,74	36	480.591,949 321.298,516	13.293	36	480.591,949 321.298,516	37	480.591,789 321.296,976	1.548
37	480.591,789 321.296,976	38	480.591,247 321.291,743	5.261	38	480.591,247 321.291,743	39	480.590,434 321.283,909	7.876	39	480.590,434 321.283,909	40	480.589,951 321.279,247	4.687
40	480.589,951 321.279,247	41	480.587,058 321.251,354	28.043	41	480.587,058 321.251,354	42	480.586,522 321.246,185	5.197	42	480.586,522 321.246,185	43	480.624,492 321.241,512	38.256
43	480.624,492 321.241,512	44	480.631,611 321.315,217	74.048	44	480.631,611 321.315,217	45	480.635,926 321.373,145	58.088	45	480.635,926 321.373,145	46	480.640,136 321.420,282	47.325
46	480.640,136 321.420,282	47	480.651,698 321.454,673	36.283	47	480.651,698 321.454,673	48	480.669,189 321.503,108	51.496	48	480.669,189 321.503,108	49	480.688,122 321.540,932	42.298
49	480.688,122 321.540,932	50	480.717,957 321.583,545	52.019	50	480.717,957 321.583,545	51	480.735,883 321.617,969	38.812	51	480.735,883 321.617,969	52	480.753,07 321.675,425	59.972
52	480.753,07 321.675,425	53	480.771,649 321.763,597	90.108	53	480.771,649 321.763,597	54	480.778,793 321.773,444	12.166	54	480.778,793 321.773,444	55	480.805,27 321.793,631	33.295
55	480.805,27 321.793,631	56	480.849,095 321.812,639	47.77	56	480.849,095 321.812,639	57	480.880,924 321.821,296	32.985	57	480.880,924 321.821,296	58	480.907,067 321.831,174	27.947
58	480.907,067 321.831,174	59	480.916,086 321.835,129	9.848	59	480.916,086 321.835,129	60	480.909,478 321.836,147	6.686	60	480.909,478 321.836,147	61	480.891,317 321.838,945	18.375
61	480.891,317 321.838,945	62	480.895,457 321.872,188	33.5	62	480.895,457 321.872,188	63	480.935,492 321.866,695	40.41	63	480.935,492 321.866,695	64	480.938,773 321.883,155	16.784
64	480.938,773 321.883,155	1	480.939,548 321.888,356	5.258										

\*\* Lungimile segmentelor sunt determinate în planul de proiecție Stereo 70 și sunt rotunjite la 1 milimetru.

\*\*\* Distanța dintre puncte este formată din segmente cumulate ce sunt mai mici decât valoarea 1 milimetru.



**DATE DESPRE IMOBILUL NR. 5568**

Oficiul de Cadastru și Publicitate Imobiliară ARGES  
Biroul de Cadastru și Publicitate Imobiliară Costesti

**A. Partea I. Descrierea imobilului**

TEREN Intravilan

Adresa: Loc. Badesti, Jud. Arges

Nr. Crt	Nr cadastral Nr. topografic	Suprafața* (mp)	Observații / Referințe
A1		2.758	Sector cadastral:71 Teren neimprejmuit;

**B. Partea II. Proprietari și acte**

Inscrieri privitoare la dreptul de proprietate și alte drepturi reale	Referințe
/	
Act Normativ nr. 7, din 13/03/1996 emis de PARLAMENT (art. 13 alin. 15);	
B1	Inscrierea provizorie, drept de PROPRIETATE, dobandit prin Lege, cota actuala 1/1, cota initiala 1/1 1) COMUNA BARLA, CIF:4122396
	A1

**C. Partea III. SARCINI .**

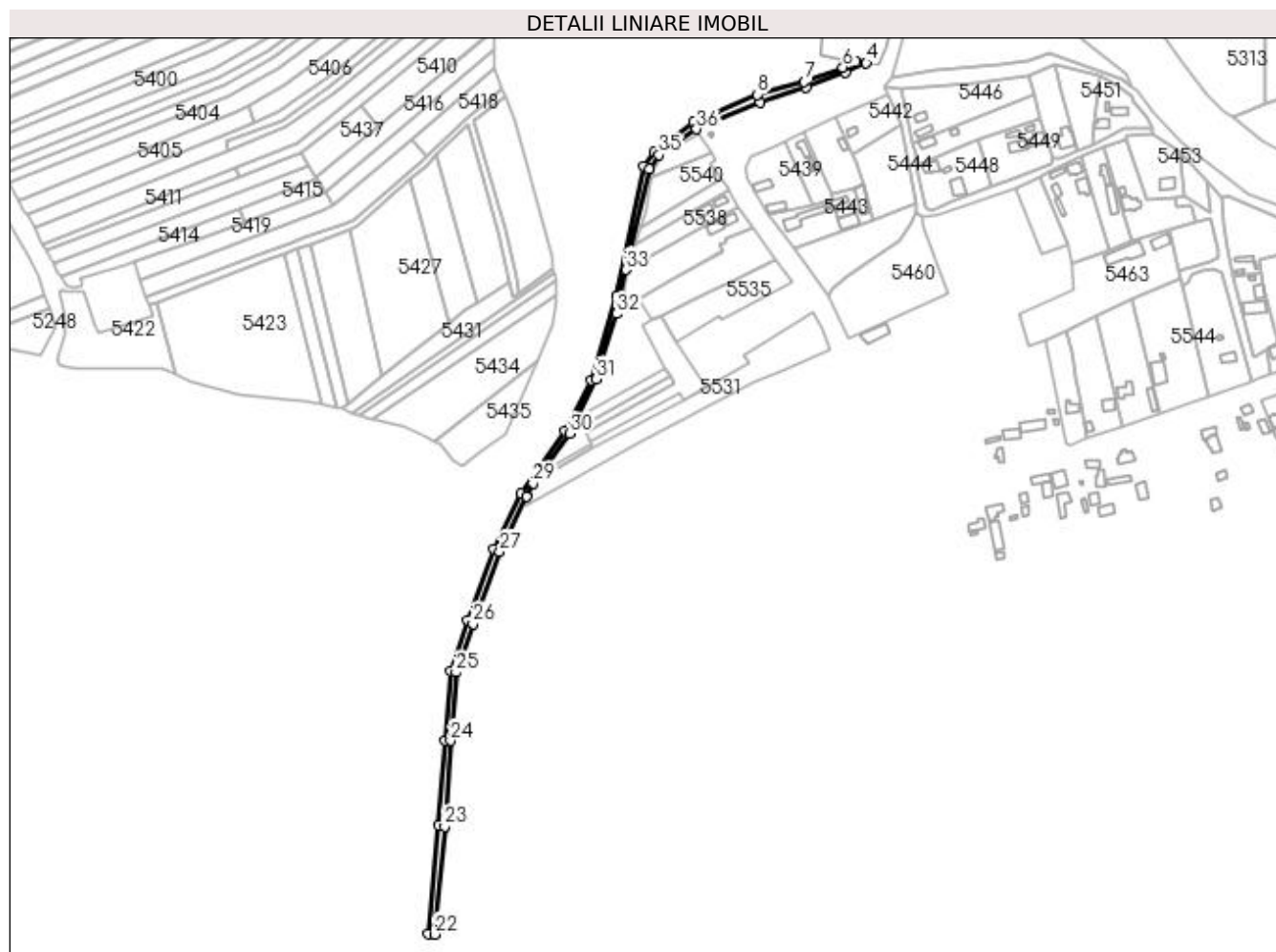
Inscrieri privind dezmembramintele dreptului de proprietate, drepturi reale de garanție și sarcini	Referințe
NU SUNT	

## Anexa Nr. 1 La Partea I

## Teren

Nr cadastral	Suprafața (mp)*	Observații / Referințe
	2.758	

\* Suprafața este determinată în planul de proiecție Stereo 70.



## Date referitoare la teren

Crt	Categorie folosință	Intravilan	Suprafața (mp)	Tarla	Parcelă	Nr. topo	Observații / Referințe
1	ape curgătoare	DA	2.758	61	14	-	

## Lungime Segmente

1) Valorile lungimilor segmentelor sunt obținute din proiecție în plan.

Punct început	X / Y	Punct sfârșit	X / Y	Lungime segment (** (m)	Punct început	X / Y	Punct sfârșit	X / Y	Lungime segment (** (m)
1	480.850,925 321.807,485	2	480.881,954 321.817,656	32.653	2	480.881,954 321.817,656	3	480.908,609 321.827,59	28.446
3	480.908,609 321.827,59	4	480.923,122 321.834,045	15.884	4	480.923,122 321.834,045	5	480.916,086 321.835,129	7.119
5	480.916,086 321.835,129	6	480.907,067 321.831,174	9.848	6	480.907,067 321.831,174	7	480.880,924 321.821,296	27.947
7	480.880,924 321.821,296	8	480.849,095 321.812,639	32.985	8	480.849,095 321.812,639	9	480.805,27 321.793,631	47.77
9	480.805,27 321.793,631	10	480.778,793 321.773,444	33.295	10	480.778,793 321.773,444	11	480.771,649 321.763,597	12.166

Punct început	X / Y	Punct sfârșit	X / Y	Lungime segment (** (m)
11	480.771,649 321.763,597	12	480.753,07 321.675,425	90.108
13	480.735,883 321.617,969	14	480.717,957 321.583,545	38.812
15	480.688,122 321.540,932	16	480.669,189 321.503,108	42.298
17	480.651,698 321.454,673	18	480.640,136 321.420,282	36.283
19	480.635,926 321.373,145	20	480.631,611 321.315,217	58.088
21	480.624,492 321.241,512	22	480.629,072 321.240,948	4.615
23	480.635,896 321.314,485	24	480.639,822 321.372,638	58.285
25	480.643,676 321.419,262	26	480.655,066 321.452,43	35.069
27	480.673,37 321.501,438	28	480.691,459 321.539,269	41.933
29	480.695,991 321.547,861	30	480.721,38 321.581,778	42.367
31	480.739,31 321.618,914	32	480.753,081 321.663,387	46.556
33	480.759,204 321.693,375	34	480.775,225 321.761,913	70.386
35	480.781,977 321.771,484	36	480.807,46 321.789,102	30.98

Punct început	X / Y	Punct sfârșit	X / Y	Lungime segment (** (m)
12	480.753,07 321.675,425	13	480.735,883 321.617,969	59.972
14	480.717,957 321.583,545	15	480.688,122 321.540,932	52.019
16	480.669,189 321.503,108	17	480.651,698 321.454,673	51.496
18	480.640,136 321.420,282	19	480.635,926 321.373,145	47.325
20	480.631,611 321.315,217	21	480.624,492 321.241,512	74.048
22	480.629,072 321.240,948	23	480.635,896 321.314,485	73.853
24	480.639,822 321.372,638	25	480.643,676 321.419,262	46.783
26	480.655,066 321.452,43	27	480.673,37 321.501,438	52.315
28	480.691,459 321.539,269	29	480.695,991 321.547,861	9.714
30	480.721,38 321.581,778	31	480.739,31 321.618,914	41.238
32	480.753,081 321.663,387	33	480.759,204 321.693,375	30.607
34	480.775,225 321.761,913	35	480.781,977 321.771,484	11.713
36	480.807,46 321.789,102	1	480.850,925 321.807,485	47.193

\*\* Lungimile segmentelor sunt determinate în planul de proiecție Stereo 70 și sunt rotunjite la 1 milimetru.

\*\*\* Distanța dintre puncte este formată din segmente cumulate ce sunt mai mici decât valoarea 1 milimetru.





**DATE DESPRE IMOBILUL NR. 5569**

Oficiul de Cadastru și Publicitate Imobiliară ARGES  
Biroul de Cadastru și Publicitate Imobiliară Costesti

**A. Partea I. Descrierea imobilului**

TEREN Intravilan

Adresa: Loc. Badesti, Jud. Arges

Nr. Crt	Nr cadastral Nr. topografic	Suprafața* (mp)	Observații / Referințe
A1		2.383	Sector cadastral:71 Teren neimprejmuit;

**B. Partea II. Proprietari și acte**

Inscrieri privitoare la dreptul de proprietate și alte drepturi reale		Referințe
/		
Act Normativ nr. 7, din 13/03/1996 emis de PARLAMENT (art. 13 alin. 15);		
B1	Inscrierea provizorie, drept de PROPRIETATE, dobandit prin Lege, cota actuala 1/1, cota initiala 1/1 1) COMUNA BARLA, CIF:4122396	A1

**C. Partea III. SARCINI .**

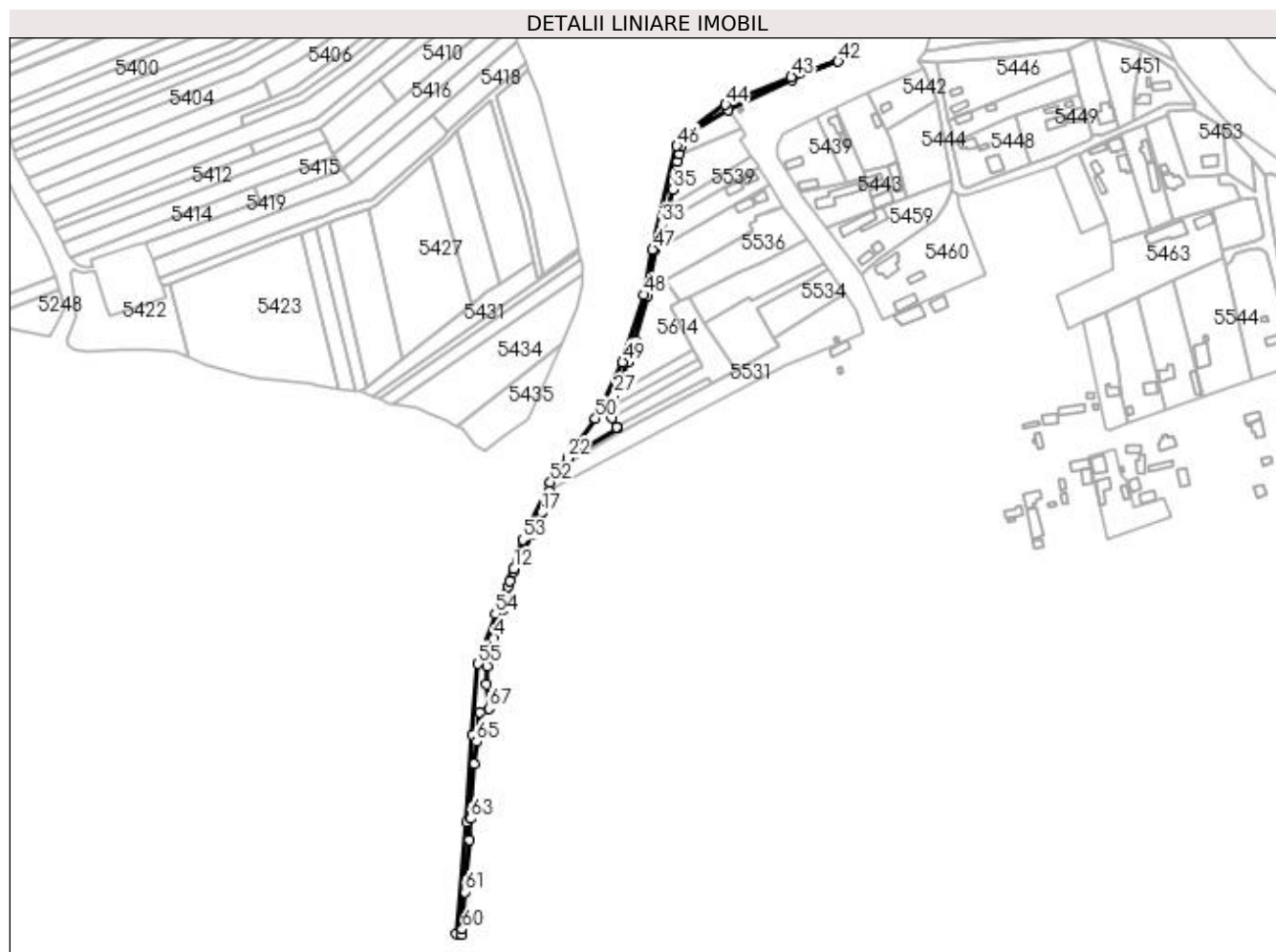
Inscrieri privind dezmembramintele dreptului de proprietate, drepturi reale de garanție și sarcini	Referințe
NU SUNT	

## Anexa Nr. 1 La Partea I

## Teren

Nr cadastral	Suprafața (mp)*	Observații / Referințe
	2.383	

\* Suprafața este determinată în planul de proiecție Stereo 70.



## Date referitoare la teren

Crt	Categorie folosință	Intravilan	Suprafața (mp)	Tarla	Parcelă	Nr. topo	Observații / Referințe
1	pasune	DA	2.383	61	14	-	

## Lungime Segmente

1) Valorile lungimilor segmentelor sunt obținute din proiecție în plan.

Punct început	X / Y	Punct sfârșit	X / Y	Lungime segment	Punct început	X / Y	Punct sfârșit	X / Y	Lungime segment	Punct început	X / Y	Punct sfârșit	X / Y	Lungime segment
1	480.649,295 321.405,763	2	480.649,676 321.417,935	12.178	2	480.649,676 321.417,935	3	480.653,067 321.431,341	13.828	3	480.653,067 321.431,341	4	480.654,391 321.436,518	5.344
4	480.654,391 321.436,518	5	480.656,558 321.443,374	7.19	5	480.656,558 321.443,374	6	480.659,463 321.455,097	12.078	6	480.659,463 321.455,097	7	480.661,145 321.462,048	7.152
7	480.661,145 321.462,048	8	480.661,88 321.464,672	2.725	8	480.661,88 321.464,672	9	480.663,695 321.470,701	6.296	9	480.663,695 321.470,701	10	480.664,84 321.474,204	3.685
10	480.664,84 321.474,204	11	480.666,839 321.480,378	6.49	11	480.666,839 321.480,378	12	480.667,418 321.482,172	1.885	12	480.667,418 321.482,172	13	480.670,258 321.487,461	6.003
13	480.670,258 321.487,461	14	480.673,711 321.493,892	7.299	14	480.673,711 321.493,892	15	480.679,751 321.505,139	12.766	15	480.679,751 321.505,139	16	480.685,271 321.518,289	14.262
16	480.685,271 321.518,289	17	480.685,623 321.519,267	1.039	17	480.685,623 321.519,267	18	480.689,875 321.531,103	12.577	18	480.689,875 321.531,103	19	480.690,941 321.533,407	2.539

Punct început	X / Y	Punct sfârșit	X / Y	Lungime segment	Punct început	X / Y	Punct sfârșit	X / Y	Lungime segment	Punct început	X / Y	Punct sfârșit	X / Y	Lungime segment
19	480.690,941 321.533,407	20	480.697,03 321.546,56	14.49 4	20	480.697,03 321.546,56	21	480.699,884 321.550,688	5.019	21	480.699,884 321.550,688	22	480.702,894 321.555,337	5.538
22	480.702,894 321.555,337	23	480.735,803 321.574,975	38.32 3	23	480.735,803 321.574,975	24	480.735,174 321.576,203	1.38	24	480.735,174 321.576,203	25	480.732,5 321.582,329	6.684
25	480.732,5 321.582,329	26	480.733,043 321.589,502	7.194	26	480.733,043 321.589,502	27	480.733,622 321.597,14	7.66	27	480.733,622 321.597,14	28	480.742,716 321.618,561	23.27 1
28	480.742,716 321.618,561	29	480.747,918 321.632,707	15.07 2	29	480.747,918 321.632,707	30	480.755,841 321.663,024	31.33 5	30	480.755,841 321.663,024	31	480.756,676 321.667,429	4.483
31	480.756,676 321.667,429	32	480.760,945 321.693,299	26.22	32	480.760,945 321.693,299	33	480.765,403 321.709,997	17.28 3	33	480.765,403 321.709,997	34	480.769,189 321.721,789	12.38 5
34	480.769,189 321.721,789	35	480.772,764 321.732,926	11.69 7	35	480.772,764 321.732,926	36	480.775,658 321.751,649	18.94 5	36	480.775,658 321.751,649	37	480.776,964 321.756,328	4.858
37	480.776,964 321.756,328	38	480.777,931 321.761,546	5.307	38	480.777,931 321.761,546	39	480.785,002 321.771,273	12.02 6	39	480.785,002 321.771,273	40	480.809,202 321.785,711	28.18
40	480.809,202 321.785,711	41	480.851,485 321.805,511	46.68 9	41	480.851,485 321.805,511	42	480.881,954 321.817,656	32.8	42	480.881,954 321.817,656	43	480.850,925 321.807,485	32.65 3
43	480.850,925 321.807,485	44	480.807,46 321.789,102	47.19 3	44	480.807,46 321.789,102	45	480.781,977 321.771,484	30.98	45	480.781,977 321.771,484	46	480.775,225 321.761,913	11.71 3
46	480.775,225 321.761,913	47	480.759,204 321.693,375	70.38 6	47	480.759,204 321.693,375	48	480.753,081 321.663,387	30.60 7	48	480.753,081 321.663,387	49	480.739,31 321.618,914	46.55 6
49	480.739,31 321.618,914	50	480.721,38 321.581,778	41.23 8	50	480.721,38 321.581,778	51	480.695,991 321.547,861	42.36 7	51	480.695,991 321.547,861	52	480.691,459 321.539,269	9.714
52	480.691,459 321.539,269	53	480.673,37 321.501,438	41.93 3	53	480.673,37 321.501,438	54	480.655,066 321.452,43	52.31 5	54	480.655,066 321.452,43	55	480.643,676 321.419,262	35.06 9
55	480.643,676 321.419,262	56	480.639,822 321.372,638	46.78 3	56	480.639,822 321.372,638	57	480.635,896 321.314,485	58.28 5	57	480.635,896 321.314,485	58	480.629,072 321.240,948	73.85 3
58	480.629,072 321.240,948	59	480.632,957 321.240,47	3.914	59	480.632,957 321.240,47	60	480.633,262 321.243,85	3.394	60	480.633,262 321.243,85	61	480.635,12 321.268,438	24.65 8
61	480.635,12 321.268,438	62	480.637,676 321.302,823	34.48	62	480.637,676 321.302,823	63	480.638,834 321.317,016	14.24	63	480.638,834 321.317,016	64	480.641,236 321.353,359	36.42 2
64	480.641,236 321.353,359	65	480.642,643 321.367,812	14.52 1	65	480.642,643 321.367,812	66	480.644,614 321.387,584	19.87	66	480.644,614 321.387,584	67	480.650,739 321.389,903	6.549
67	480.650,739 321.389,903	1	480.649,295 321.405,763	15.92 6										

\*\* Lungimile segmentelor sunt determinate în planul de proiecție Stereo 70 și sunt rotunjite la 1 milimetru.

\*\*\* Distanța dintre puncte este formată din segmente cumulate ce sunt mai mici decât valoarea 1 milimetru.



**DATE DESPRE IMOBILUL NR. 5570**

Oficiul de Cadastru și Publicitate Imobiliară ARGES  
Biroul de Cadastru și Publicitate Imobiliară Costesti

**A. Partea I. Descrierea imobilului**

TEREN Intravilan

Adresa: Loc. Badesti, Jud. Arges

Nr. Crt	Nr cadastral Nr. topografic	Suprafața* (mp)	Observații / Referințe
A1		Din acte: 4.400.000 Masurata: 2.179	Sector cadastral:71 Teren neimprejmuit;

**Construcții**

Crt	Nr cadastral Nr. topografic	Adresa	Observații / Referințe
A1.1		Loc. Badesti, Jud. Arges	Nr. niveluri:1; S. construita la sol:9 mp; S. construita desfasurata:9 mp; izvor

**B. Partea II. Proprietari și acte**

Inscrieri privitoare la dreptul de proprietate și alte drepturi reale		Referințe
/		
Act Normativ nr. 447, din 16/05/2002 emis de GUVERNUL ROMÂNIEI;		
B1	Intabulare, drept de PROPRIETATE, dobandit prin Lege, cota actuala 1/1, cota initiala 1/1 1) COMUNA BÂRLA-DOMENIUL PUBLIC, CIF:4122396	A1, A1.1

**C. Partea III. SARCINI .**

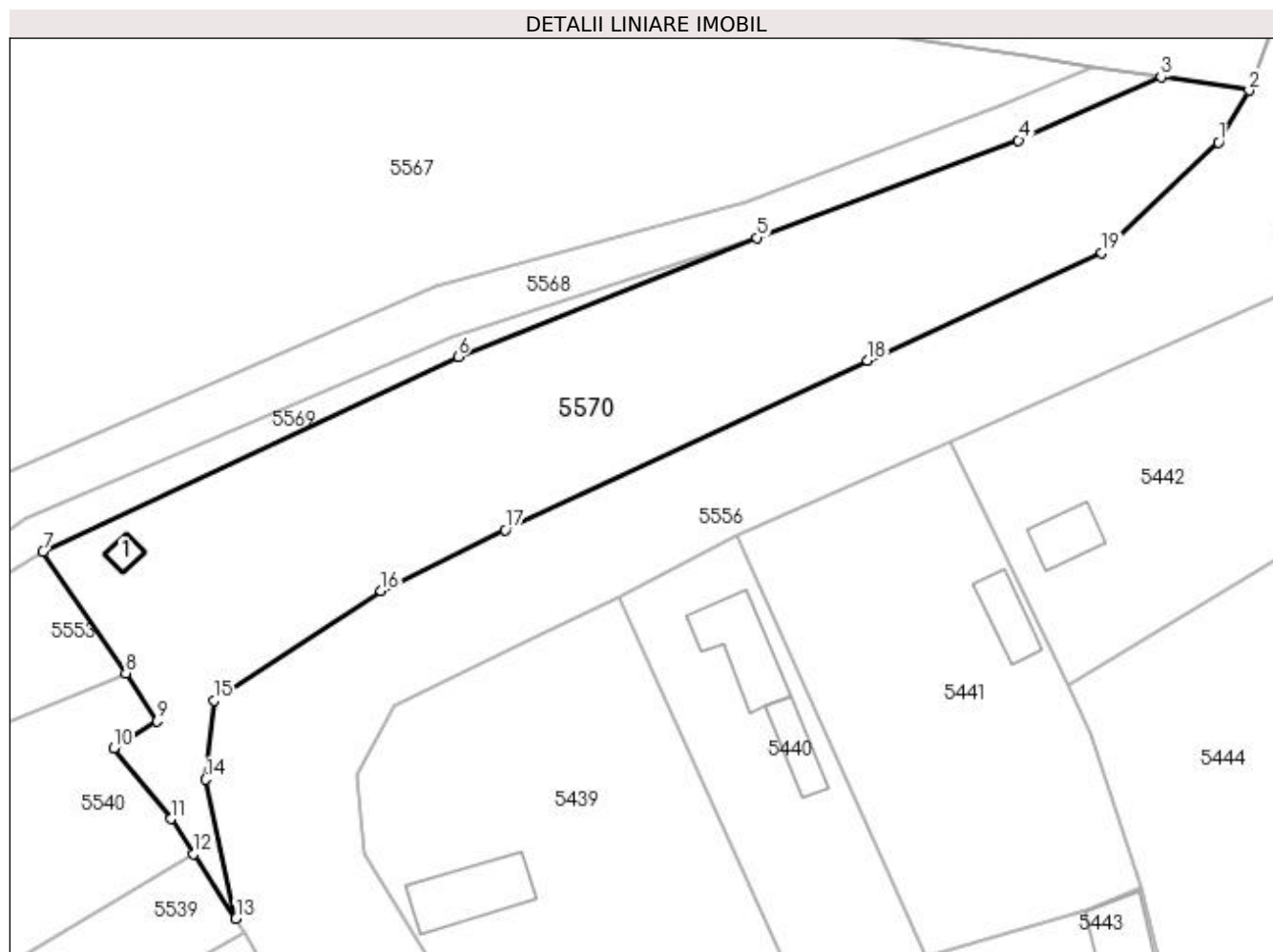
Inscrieri privind dezmembramintele dreptului de proprietate, drepturi reale de garanție și sarcini	Referințe
NU SUNT	

## Anexa Nr. 1 La Partea I

## Teren

Nr cadastral	Suprafața (mp)*	Observații / Referințe
	Din acte: 4.400.000 Masurata: 2.179	

\* Suprafața este determinată în planul de proiecție Stereo 70.



## Date referitoare la teren

Crt	Categorie folosință	Intravilan	Suprafața (mp)	Tarla	Parcelă	Nr. topo	Observații / Referințe
1	pasune	DA	2.179	61	-	-	Pozitia 29 din HGR 447/2002; Diferența de suprafață se regăsește în ID 5306, 5371, 5309 și în alte amplasamente din UAT BARLA

## Date referitoare la construcții

Crt	Număr	Destinație construcție	Supraf. (mp)	Situație juridică	Observații / Referințe
A1.1		construcții anexa	9	Cu acte	Nr. niveluri:1; S. construita la sol:9 mp; S. construita desfasurata:9 mp; izvor

## Lungime Segmente

1) Valorile lungimilor segmentelor sunt obținute din proiecție în plan.

Punct început	X / Y	Punct sfârșit	X / Y	Lungime segment (** (m)
1	480.928,959 321.827,395	2	480.932,102 321.832,661	6.133
2	480.932,102 321.832,661	3	480.923,122 321.834,045	9.086

Punct început	X / Y	Punct sfârșit	X / Y	Lungime segment (** (m)
3	480.923,122 321.834,045	4	480.908,609 321.827,59	15.884
4	480.908,609 321.827,59	5	480.881,954 321.817,656	28.446
5	480.881,954 321.817,656	6	480.851,485 321.805,511	32.8
6	480.851,485 321.805,511	7	480.809,202 321.785,711	46.689
7	480.809,202 321.785,711	8	480.817,635 321.773,295	15.009
8	480.817,635 321.773,295	9	480.820,85 321.768,417	5.842
9	480.820,85 321.768,417	10	480.816,39 321.765,644	5.252
10	480.816,39 321.765,644	11	480.822,241 321.758,454	9.27
11	480.822,241 321.758,454	12	480.824,556 321.754,889	4.251
12	480.824,556 321.754,889	13	480.828,861 321.748,261	7.903
13	480.828,861 321.748,261	14	480.825,754 321.762,475	14.55
14	480.825,754 321.762,475	15	480.826,614 321.770,499	8.07
15	480.826,614 321.770,499	16	480.843,632 321.781,707	20.377
16	480.843,632 321.781,707	17	480.856,289 321.787,881	14.083
17	480.856,289 321.787,881	18	480.893,218 321.805,155	40.769
18	480.893,218 321.805,155	19	480.917,104 321.816,135	26.289
19	480.917,104 321.816,135	1	480.928,959 321.827,395	16.35

\*\* Lungimile segmentelor sunt determinate în planul de proiecție Stereo 70 și sunt rotunjite la 1 milimetru.

\*\*\* Distanța dintre puncte este formată din segmente cumulate ce sunt mai mici decât valoarea 1 milimetru.





**DATE DESPRE IMOBILUL NR. 5571**

Oficiul de Cadastru și Publicitate Imobiliară ARGES  
Biroul de Cadastru și Publicitate Imobiliară Costesti

**A. Partea I. Descrierea imobilului**

TEREN Extravilan

Adresa: Jud. Arges

Nr. Crt	Nr cadastral Nr. topografic	Suprafața* (mp)	Observații / Referințe
A1		1.770	Sector cadastral:71 Teren neimprejmuit;

**B. Partea II. Proprietari și acte**

Inscrieri privitoare la dreptul de proprietate și alte drepturi reale		Referințe
/		
Act Normativ nr. 7, din 13/03/1996 emis de PARLAMENT (art. 13 alin. 15);		
B1	Inscrierea provizorie, drept de PROPRIETATE, dobandit prin Lege, cota actuala 1/1, cota initiala 1/1 1) COMUNA BARLA, CIF:4122396	A1

**C. Partea III. SARCINI .**

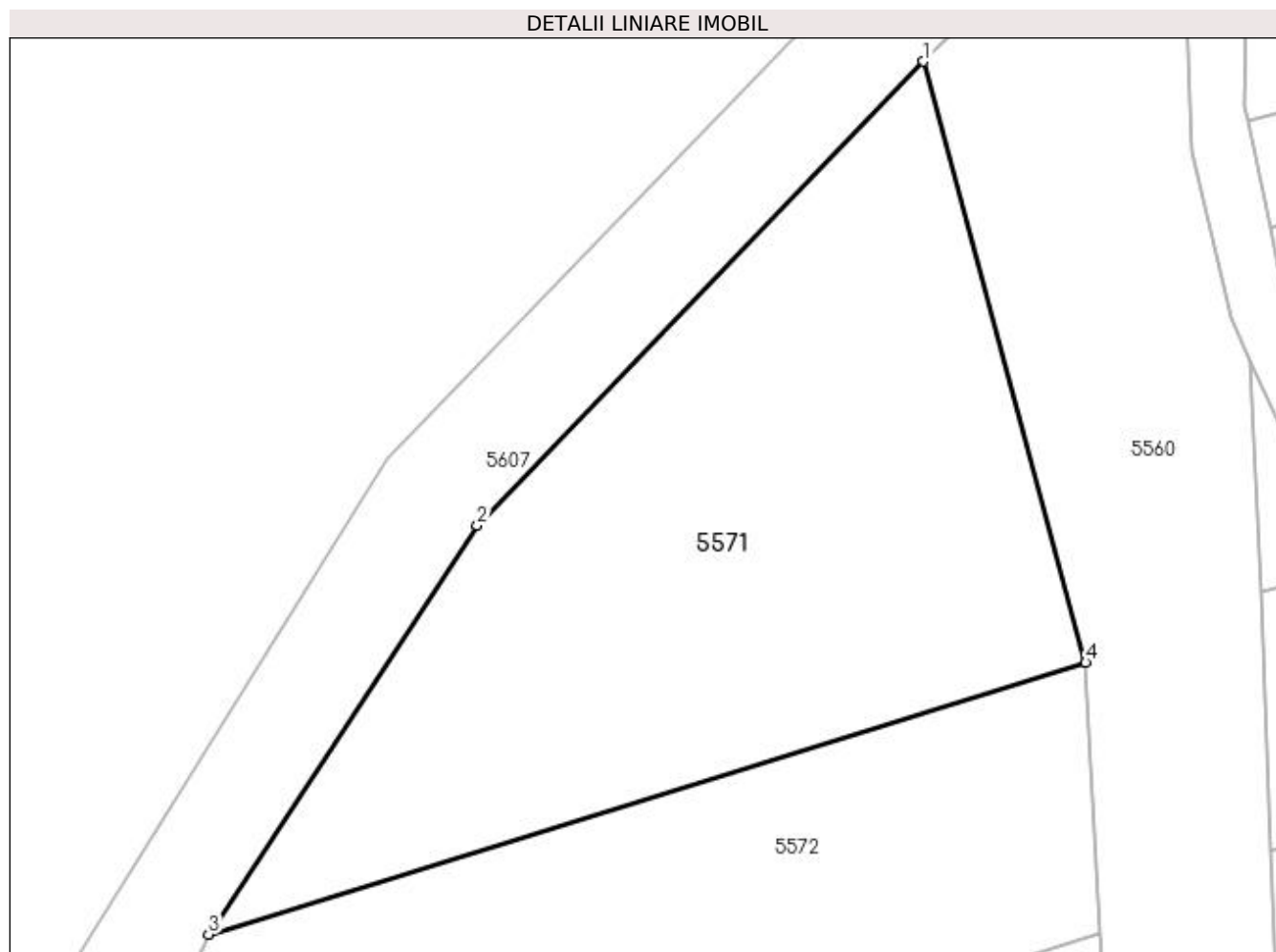
Inscrieri privind dezmembramintele dreptului de proprietate, drepturi reale de garanție și sarcini	Referințe
NU SUNT	

## Anexa Nr. 1 La Partea I

## Teren

Nr cadastral	Suprafața (mp)*	Observații / Referințe
	1.770	

\* Suprafața este determinată în planul de proiecție Stereo 70.



## Date referitoare la teren

Crt	Categorie folosință	Intravilan	Suprafața (mp)	Tarla	Parcelă	Nr. topo	Observații / Referințe
1	arabil	NU	1.770	61	-	-	

## Lungime Segmente

1) Valorile lungimilor segmentelor sunt obținute din proiecție în plan.

Punct început	X / Y	Punct sfârșit	X / Y	Lungime segment (** (m)
1	481.685,693 322.118,291	2	481.652,205 322.083,499	48.29
2	481.652,205 322.083,499	3	481.632,036 322.052,837	36.701
3	481.632,036 322.052,837	4	481.697,85 322.073,221	68.898
4	481.697,85 322.073,221	1	481.685,693 322.118,291	46.681

**\*\* Lungimile segmentelor sunt determinate în planul de proiecție Stereo 70 și sunt rotunjite la 1 milimetru.**

**\*\*\* Distanța dintre puncte este formată din segmente cumulate ce sunt mai mici decât valoarea 1 milimetru.**



**DATE DESPRE IMOBILUL NR. 5572**

Oficiul de Cadastru și Publicitate Imobiliară ARGES  
Biroul de Cadastru și Publicitate Imobiliară Costesti

**A. Partea I. Descrierea imobilului**

TEREN Extravilan

Adresa: Jud. Arges

Nr. Crt	Nr cadastral Nr. topografic	Suprafața* (mp)	Observații / Referințe
A1		Din acte: 3.100 Masurata: 1.500	Sector cadastral:71 Teren neimprejmuit;

**B. Partea II. Proprietari și acte**

Inscrieri privitoare la dreptul de proprietate și alte drepturi reale		Referințe
/		
Act Administrativ nr. 18141, din 27/07/1993 emis de CJPSDPAT ARGES;		
B1	Intabulare, drept de PROPRIETATE, dobandit prin Reconstituire, cota actuala 1/1, cota initiala 1/1 1) TRIFU CONSTANTIN	A1

**C. Partea III. SARCINI .**

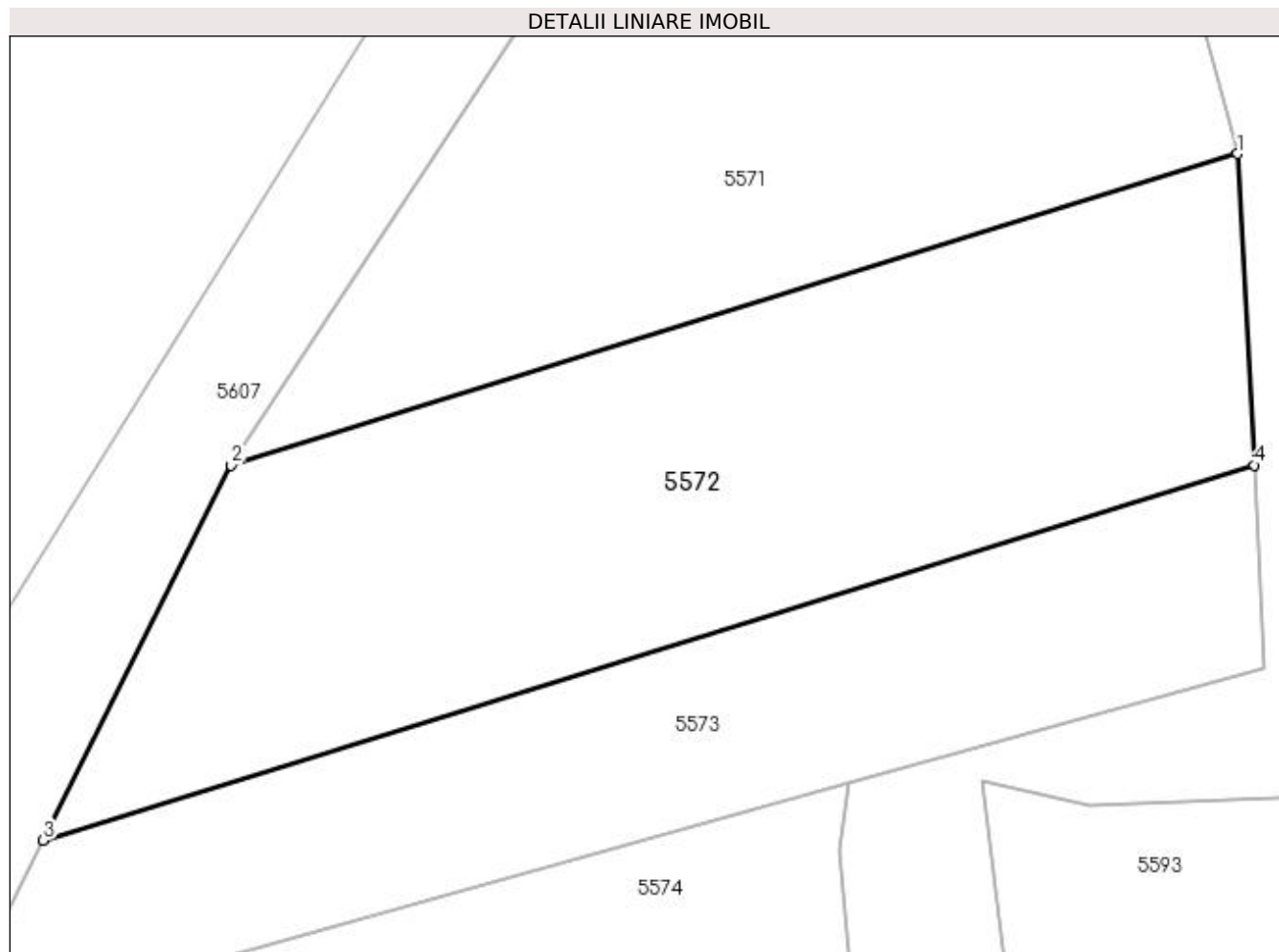
Inscrieri privind dezmembramintele dreptului de proprietate, drepturi reale de garanție și sarcini	Referințe
NU SUNT	

## Anexa Nr. 1 La Partea I

## Teren

Nr cadastral	Suprafața (mp)*	Observații / Referințe
	Din acte: 3.100 Masurata: 1.500	

\* Suprafața este determinată în planul de proiecție Stereo 70.



## Date referitoare la teren

Crt	Categorie folosință	Intra vilan	Suprafața (mp)	Tarla	Parcelă	Nr. topo	Observații / Referințe
1	arabil	NU	1.500	61	-	-	In act se regăsește T59 P581/16; Diferența de suprafață se regăsește la ID 5597 și ID 5598 (Sector 71)

## Lungime Segmente

1) Valorile lungimilor segmentelor sunt obținute din proiecție în plan.

Punct început	X / Y	Punct sfârșit	X / Y	Lungime segment (** (m)
1	481.697,85 322.073,221	2	481.632,036 322.052,837	68.898
2	481.632,036 322.052,837	3	481.619,736 322.028,338	27.413
3	481.619,736 322.028,338	4	481.698,927 322.052,865	82.902
4	481.698,927 322.052,865	1	481.697,85 322.073,221	20.384

**\*\* Lungimile segmentelor sunt determinate în planul de proiecție Stereo 70 și sunt rotunjite la 1 milimetru.**

**\*\*\* Distanța dintre puncte este formată din segmente cumulate ce sunt mai mici decât valoarea 1 milimetru.**





**DATE DESPRE IMOBILUL NR. 5573**

Oficiul de Cadastru și Publicitate Imobiliară ARGES  
Biroul de Cadastru și Publicitate Imobiliară Costesti

**A. Partea I. Descrierea imobilului**

TEREN Extravilan

Adresa: Jud. Arges

Nr. Crt	Nr cadastral Nr. topografic	Suprafața* (mp)	Observații / Referințe
A1		1.000	Sector cadastral:71 Teren neimprejmuit;

**B. Partea II. Proprietari și acte**

Inscrieri privitoare la dreptul de proprietate și alte drepturi reale	Referințe
/	
Act Administrativ nr. 27012, din 19/10/1993 emis de CJPSDPAT ARGES;	
B1	A1
Intabulare, drept de PROPRIETATE, dobandit prin Reconstituire, cota actuala 1/1, cota initiala 1/1 1) DIMA DUMITRU	

**C. Partea III. SARCINI .**

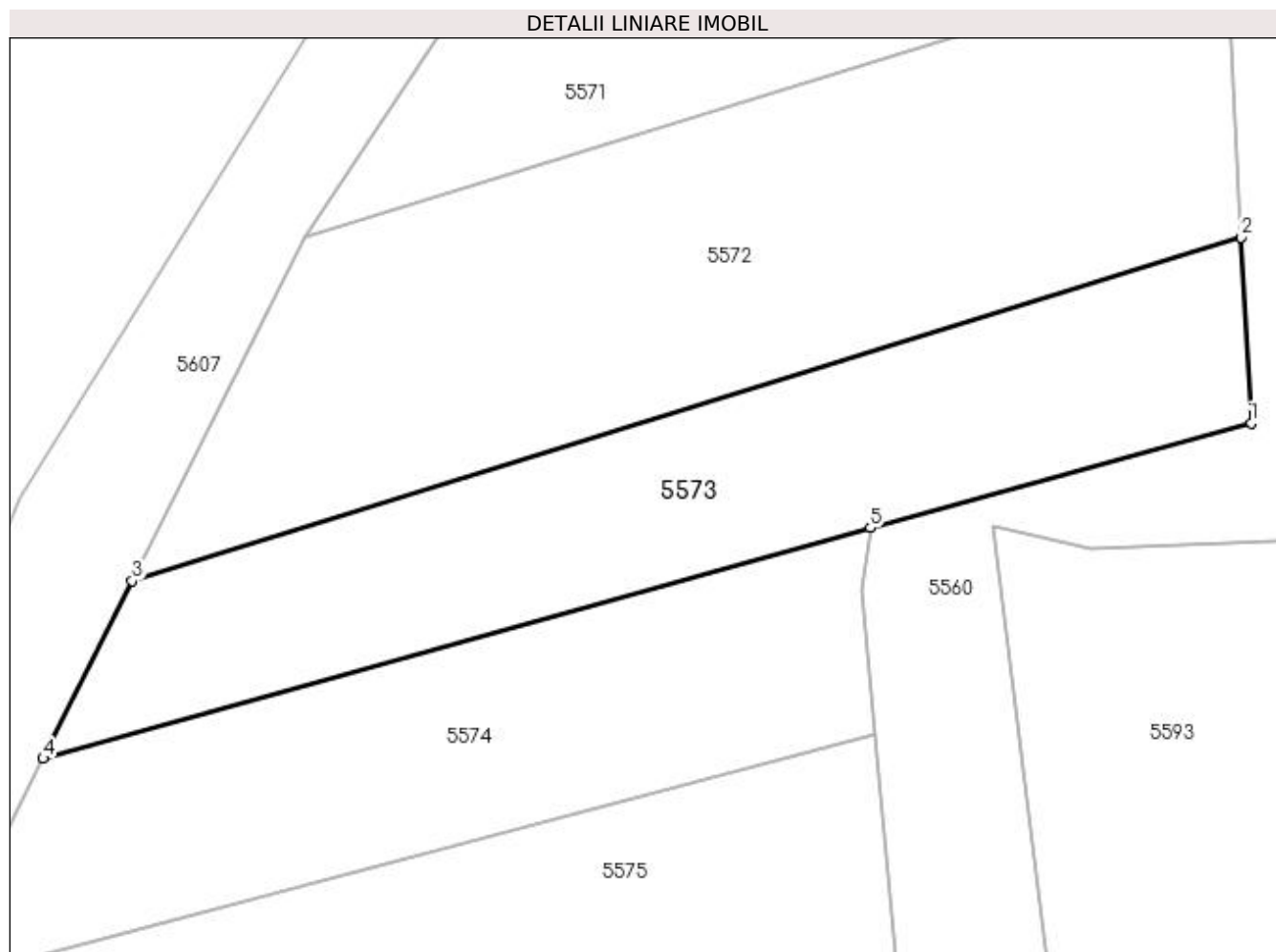
Inscrieri privind dezmembramintele dreptului de proprietate, drepturi reale de garanție și sarcini	Referințe
NU SUNT	

## Anexa Nr. 1 La Partea I

## Teren

Nr cadastral	Suprafața (mp)*	Observații / Referințe
	1.000	

\* Suprafața este determinată în planul de proiecție Stereo 70.



## Date referitoare la teren

Crt	Categorie folosință	Intra vilan	Suprafața (mp)	Tarla	Parcelă	Nr. topo	Observații / Referințe
1	arabil	NU	1.000	61	-	-	În act se regaseste T59 P581/10

## Lungime Segmente

1) Valorile lungimilor segmentelor sunt obținute din proiecție în plan.

Punct început	X / Y	Punct sfârșit	X / Y	Lungime segment (** (m)
1	481.699,627 322.039,619	2	481.698,927 322.052,865	13.264
2	481.698,927 322.052,865	3	481.619,736 322.028,338	82.902
3	481.619,736 322.028,338	4	481.613,376 322.015,671	14.174
4	481.613,376 322.015,671	5	481.672,446 322.032,136	61.322
5	481.672,446 322.032,136	1	481.699,627 322.039,619	28.192

**\*\* Lungimile segmentelor sunt determinate în planul de proiecție Stereo 70 și sunt rotunjite la 1 milimetru.**

**\*\*\* Distanța dintre puncte este formată din segmente cumulate ce sunt mai mici decât valoarea 1 milimetru.**



**DATE DESPRE IMOBILUL NR. 5574**

Oficiul de Cadastru și Publicitate Imobiliară ARGES  
Biroul de Cadastru și Publicitate Imobiliară Costesti

**A. Partea I. Descrierea imobilului**

TEREN Extravilan

Adresa: Jud. Arges

Nr. Crt	Nr cadastral Nr. topografic	Suprafața* (mp)	Observații / Referințe
A1		900	Sector cadastral:71 Teren neimprejmuit;

**B. Partea II. Proprietari și acte**

Inscrieri privitoare la dreptul de proprietate și alte drepturi reale		Referințe
/		
Hotarare Judecatoreasca nr. 577, din 21/05/1996 emis de JUDECATORIA COSTEȘTI (Titlu de proprietate nr. 45593/ 13.06.1994 emis de CJPSDPAT ARGES);		
B1	Inscrierea provizorie, drept de PROPRIETATE, dobandit prin lesire Din Indiviziune, cota actuala 1/1, cota initiala 1/1 1) ȘERBAN CONSTANTINA, lipsă CNP	A1

**C. Partea III. SARCINI .**

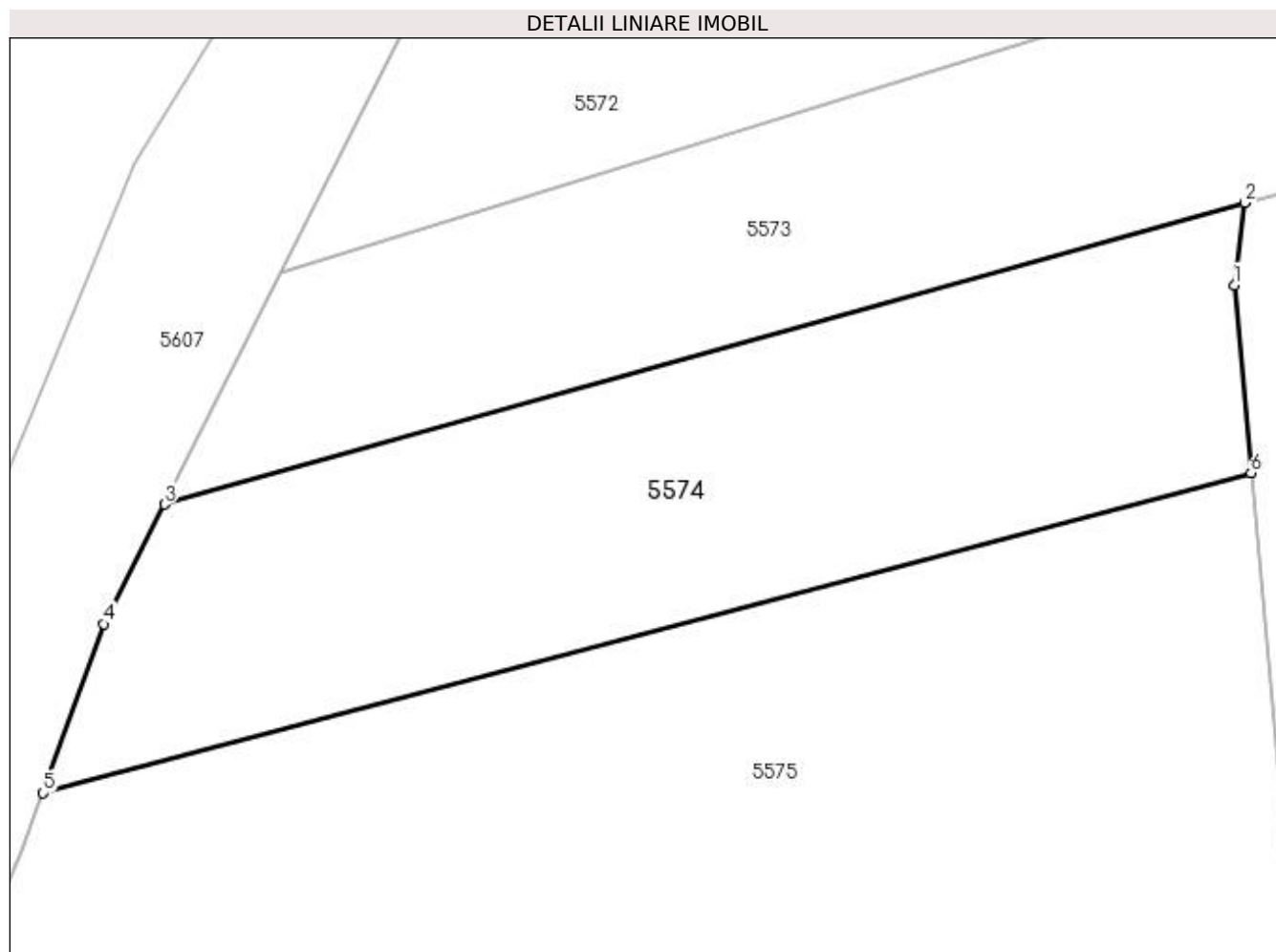
Inscrieri privind dezmembramintele dreptului de proprietate, drepturi reale de garanție și sarcini	Referințe
NU SUNT	

## Anexa Nr. 1 La Partea I

## Teren

Nr cadastral	Suprafața (mp)*	Observații / Referințe
	900	

\* Suprafața este determinată în planul de proiecție Stereo 70.



## Date referitoare la teren

Crt	Categorie folosință	Intra vilan	Suprafața (mp)	Tarla	Parcelă	Nr. topo	Observații / Referințe
1	arabil	NU	900	61	-	-	În act se regaseste T59 si P581/1

## Lungime Segmente

1) Valorile lungimilor segmentelor sunt obținute din proiecție în plan.

Punct început	X / Y	Punct sfârșit	X / Y	Lungime segment (** (m)
1	481.671,858 322.027,64	2	481.672,446 322.032,136	4.534
2	481.672,446 322.032,136	3	481.613,376 322.015,671	61.322
3	481.613,376 322.015,671	4	481.610,086 322.009,119	7.332
4	481.610,086 322.009,119	5	481.606,746 321.999,9	9.805
5	481.606,746 321.999,9	6	481.672,78 322.017,394	68.312

Punct început	X / Y	Punct sfârșit	X / Y	Lungime segment (** (m)
6	481.672,78 322.017,394	1	481.671,858 322.027,64	10.287

\*\* Lungimile segmentelor sunt determinate în planul de proiecție Stereo 70 și sunt rotunjite la 1 milimetru.

\*\*\* Distanța dintre puncte este formată din segmente cumulate ce sunt mai mici decât valoarea 1 milimetru.





**DATE DESPRE IMOBILUL NR. 5575**

Oficiul de Cadastru și Publicitate Imobiliară ARGES  
Biroul de Cadastru și Publicitate Imobiliară Costesti

**A. Partea I. Descrierea imobilului**

TEREN Necunoscut

Adresa: Loc. Badesti, Jud. Arges

Nr. Crt	Nr cadastral Nr. topografic	Suprafața* (mp)	Observații / Referințe
A1		8.437	Sector cadastral:71 Teren neimprejmuit;

**B. Partea II. Proprietari și acte**

Inscrieri privitoare la dreptul de proprietate și alte drepturi reale		Referințe
/		
Act Normativ nr. 7, din 13/03/1996 emis de PARLAMENT (art. 13 alin. 15);		
B1	Inscrierea provizorie, drept de PROPRIETATE, dobandit prin Lege, cota actuala 1/1, cota initiala 1/1 1) COMUNA BARLA, CIF:4122396	A1

**C. Partea III. SARCINI .**

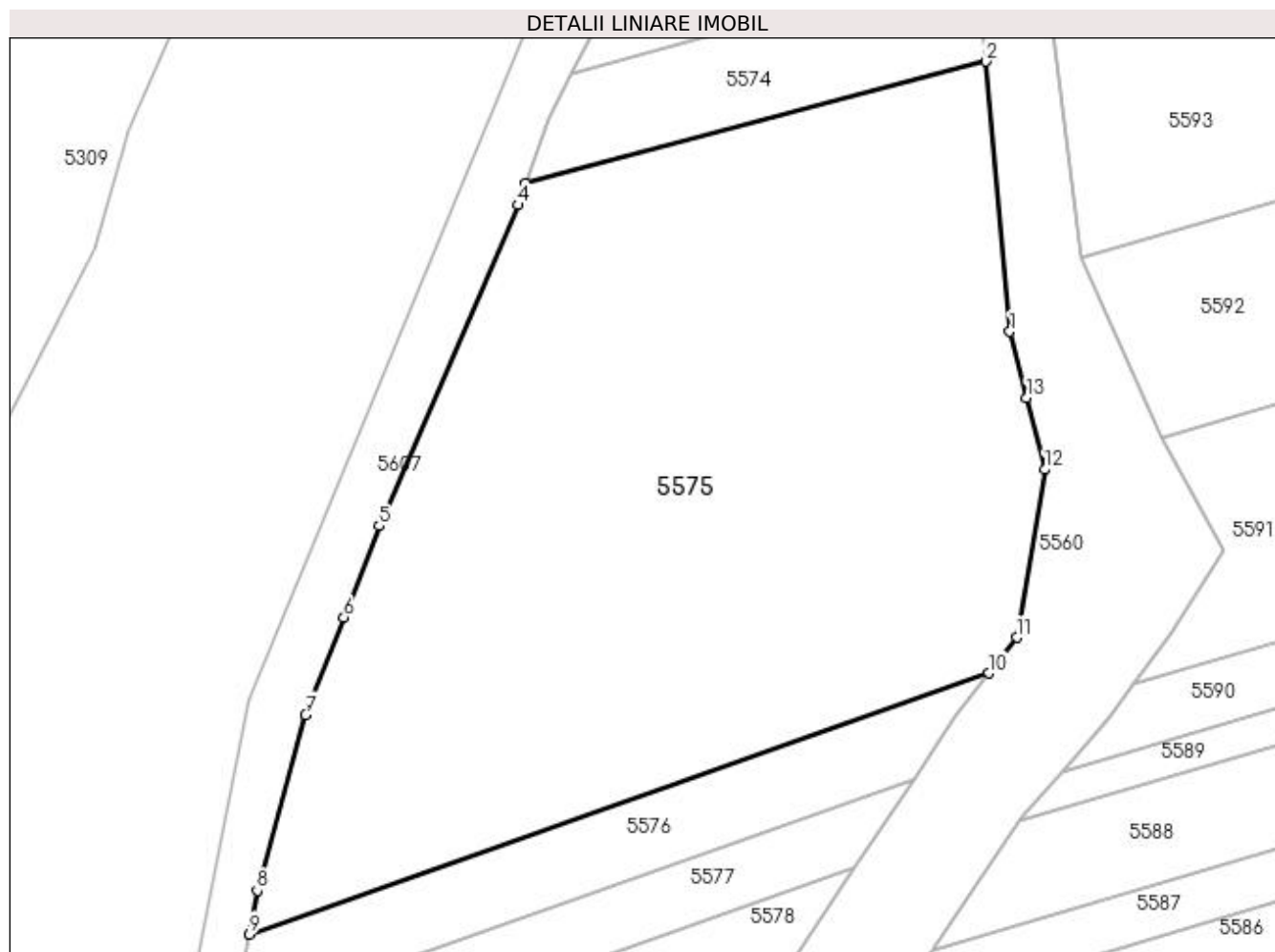
Inscrieri privind dezmembramintele dreptului de proprietate, drepturi reale de garanție și sarcini	Referințe
NU SUNT	

## Anexa Nr. 1 La Partea I

## Teren

Nr cadastral	Suprafața (mp)*	Observații / Referințe
	8.437	

\* Suprafața este determinată în planul de proiecție Stereo 70.



## Date referitoare la teren

Crt	Categorie folosință	Intra vilan	Suprafața (mp)	Tarla	Parcelă	Nr. topo	Observații / Referințe
1	arabil	NU	4.328	61	-	-	
2	livada	DA	517	61	-	-	
3	arabil	DA	3.592	61	-	-	

## Lungime Segmente

1) Valorile lungimilor segmentelor sunt obținute din proiecție în plan.

Punct început	X / Y	Punct sfârșit	X / Y	Lungime segment (** (m)
1	481.676,269 321.978,609	2	481.672,78 322.017,394	38.942
2	481.672,78 322.017,394	3	481.606,746 321.999,9	68.312
3	481.606,746 321.999,9	4	481.605,617 321.996,786	3.312
4	481.605,617 321.996,786	5	481.585,697 321.950,695	50.211

Punct început	X / Y	Punct sfârșit	X / Y	Lungime segment (** (m)
5	481.585,697 321.950,695	6	481.580,576 321.937,57	14.089
6	481.580,576 321.937,57	7	481.575,123 321.923,593	15.003
7	481.575,123 321.923,593	8	481.568,141 321.898,378	26.164
8	481.568,141 321.898,378	9	481.567,043 321.892,077	6.396
9	481.567,043 321.892,077	10	481.673,242 321.929,578	112.626
10	481.673,242 321.929,578	11	481.677,245 321.934,7	6.501
11	481.677,245 321.934,7	12	481.681,264 321.958,805	24.438
12	481.681,264 321.958,805	13	481.678,664 321.969,113	10.631
13	481.678,664 321.969,113	1	481.676,269 321.978,609	9.793

\*\* Lungimile segmentelor sunt determinate în planul de proiecție Stereo 70 și sunt rotunjite la 1 milimetru.

\*\*\* Distanța dintre puncte este formată din segmente cumulate ce sunt mai mici decât valoarea 1 milimetru.



**DATE DESPRE IMOBILUL NR. 5576**

Oficiul de Cadastru și Publicitate Imobiliară ARGES  
Biroul de Cadastru și Publicitate Imobiliară Costesti

**A. Partea I. Descrierea imobilului**

TEREN Intravilan

Adresa: Loc. Badesti, Jud. Arges

Nr. Crt	Nr cadastral Nr. topografic	Suprafața* (mp)	Observații / Referințe
A1		1.150	Sector cadastral:71 Teren neimprejmuit;

**B. Partea II. Proprietari și acte**

Inscrieri privitoare la dreptul de proprietate și alte drepturi reale		Referințe
/		
Act Normativ nr. 7, din 13/03/1996 emis de PARLAMENT (art. 13 alin. 15);		
B1	Inscrierea provizorie, drept de PROPRIETATE, dobandit prin Lege, cota actuala 1/1, cota initiala 1/1 1) COMUNA BARLA, CIF:4122396	A1

**C. Partea III. SARCINI .**

Inscrieri privind dezmembramintele dreptului de proprietate, drepturi reale de garanție și sarcini	Referințe
NU SUNT	

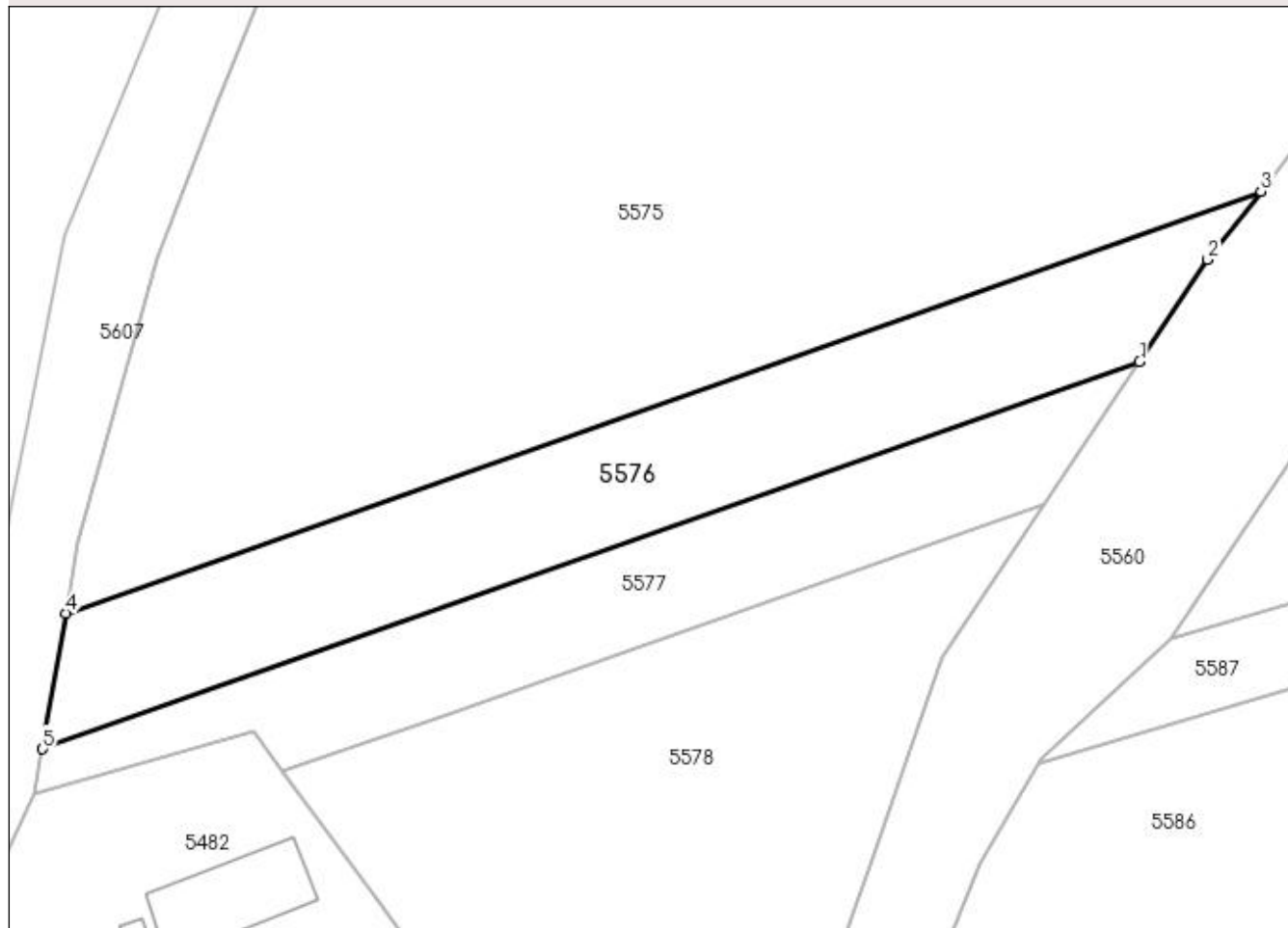
## Anexa Nr. 1 La Partea I

## Teren

Nr cadastral	Suprafața (mp)*	Observații / Referințe
	1.150	

\* Suprafața este determinată în planul de proiecție Stereo 70.

## DETALII LINIARE IMOBIL



## Date referitoare la teren

Crt	Categorie folosință	Intravilan	Suprafața (mp)	Tarla	Parcelă	Nr. topo	Observații / Referințe
1	arabil	DA	1.150	61	-	-	

## Lungime Segmente

1) Valorile lungimilor segmentelor sunt obținute din proiecție în plan.

Punct început	X / Y	Punct sfârșit	X / Y	Lungime segment (** (m)
1	481.662,463 321.914,451	2	481.668,51 321.923,523	10.903
2	481.668,51 321.923,523	3	481.673,242 321.929,578	7.685
3	481.673,242 321.929,578	4	481.567,043 321.892,077	112.626
4	481.567,043 321.892,077	5	481.564,941 321.880,014	12.245
5	481.564,941 321.880,014	1	481.662,463 321.914,451	103.424

**\*\* Lungimile segmentelor sunt determinate în planul de proiecție Stereo 70 și sunt rotunjite la 1 milimetru.**

**\*\*\* Distanța dintre puncte este formată din segmente cumulate ce sunt mai mici decât valoarea 1 milimetru.**





**DATE DESPRE IMOBILUL NR. 5577**

Oficiul de Cadastru și Publicitate Imobiliară ARGES  
 Biroul de Cadastru și Publicitate Imobiliară Costesti

**A. Partea I. Descrierea imobilului**

TEREN Extravilan

Adresa: Jud. Arges

Nr. Crt	Nr cadastral Nr. topografic	Suprafața* (mp)	Observații / Referințe
A1		Din acte: 1.500 Masurata: 800	Sector cadastral:71 Teren neimprejmuit;

**B. Partea II. Proprietari și acte**

Inscrieri privitoare la dreptul de proprietate și alte drepturi reale		Referințe
/		
Act Notarial nr. 357, din 29/11/2005 emis de NP GRECU CARMEN (Titlu de proprietate nr. 36142/09.02.1994 emis de CJPSDPAT ARGES);		
B1	Intabulare, drept de PROPRIETATE bun propriu , dobandit prin lesire Din Indiviziune, cota actuala 1/1, cota initiala 1/1 1) PĂUNE MARIN	A1

**C. Partea III. SARCINI .**

Inscrieri privind dezmembramintele dreptului de proprietate, drepturi reale de garanție și sarcini	Referințe
NU SUNT	

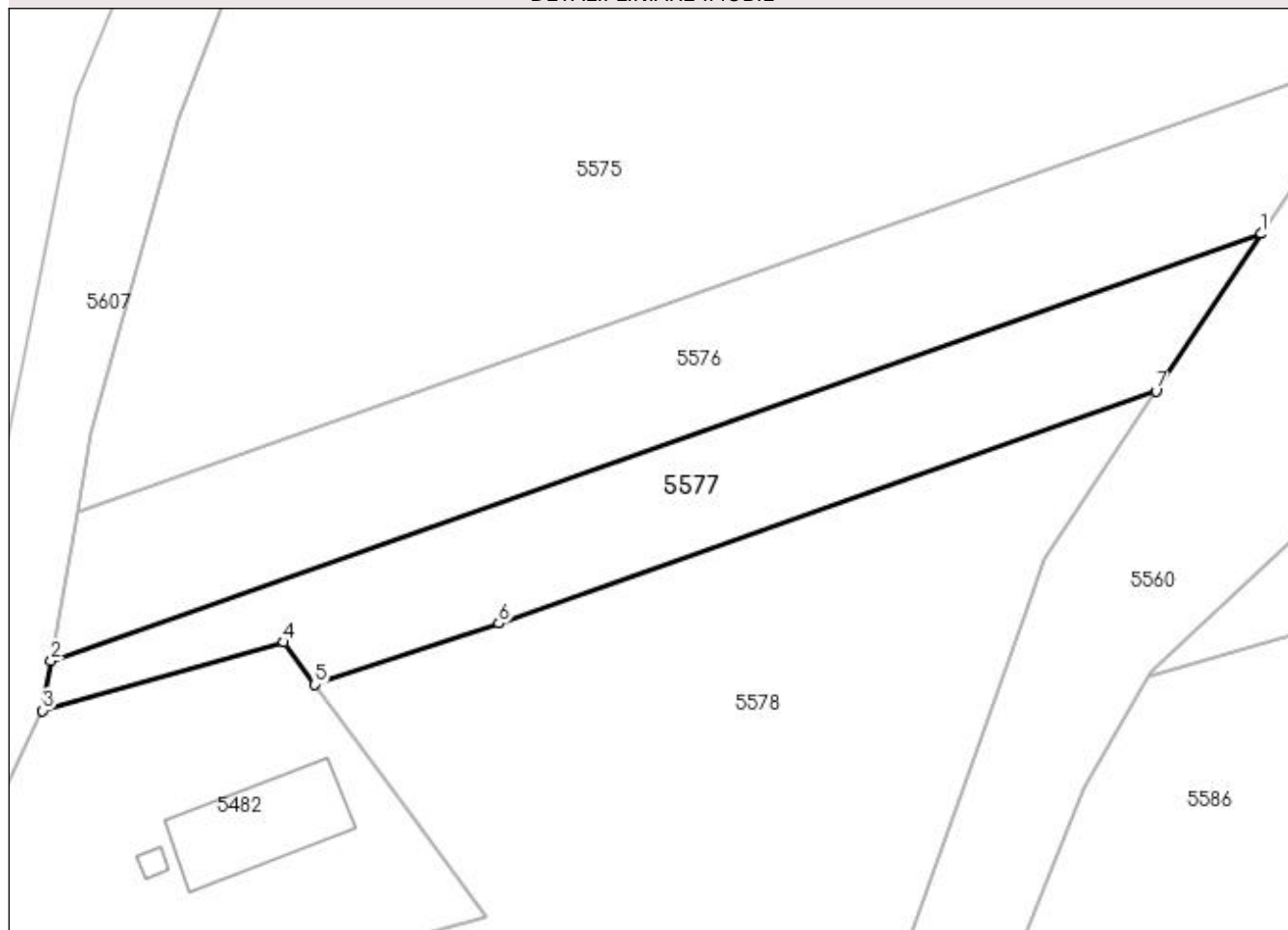
## Anexa Nr. 1 La Partea I

## Teren

Nr cadastral	Suprafața (mp)*	Observații / Referințe
	Din acte: 1.500 Masurata: 800	

\* Suprafața este determinată în planul de proiecție Stereo 70.

## DETALII LINIARE IMOBIL



## Date referitoare la teren

Crt	Categorie folosință	Intra vilan	Suprafața (mp)	Tarla	Parcelă	Nr. topo	Observații / Referințe
1	arabil	NU	800	61	-	-	In act se regasese T59 si P58/11; Diferența de suprafață se regăsește la ID 5589 ( Sector 71)

## Lungime Segmente

1) Valorile lungimilor segmentelor sunt obținute din proiecție în plan.

Punct început	X / Y	Punct sfârșit	X / Y	Lungime segment (** (m)
1	481.662,463 321.914,451	2	481.564,941 321.880,014	103.424
2	481.564,941 321.880,014	3	481.564,243 321.876,01	4.064
3	481.564,243 321.876,01	4	481.583,694 321.881,522	20.217
4	481.583,694 321.881,522	5	481.586,21 321.878,113	4.237

Punct început	X / Y	Punct sfârșit	X / Y	Lungime segment (** (m)
5	481.586,21 321.878,113	6	481.601,021 321.883,051	15.612
6	481.601,021 321.883,051	7	481.654,005 321.901,761	56.19
7	481.654,005 321.901,761	1	481.662,463 321.914,451	15.25

\*\* Lungimile segmentelor sunt determinate în planul de proiecție Stereo 70 și sunt rotunjite la 1 milimetru.

\*\*\* Distanța dintre puncte este formată din segmente cumulate ce sunt mai mici decât valoarea 1 milimetru.



**DATE DESPRE IMOBILUL NR. 5578**

Oficiul de Cadastru și Publicitate Imobiliară ARGES  
Biroul de Cadastru și Publicitate Imobiliară Costesti

**A. Partea I. Descrierea imobilului**

TEREN Intravilan

Adresa: Loc. Badesti, Jud. Arges

Nr. Crt	Nr cadastral Nr. topografic	Suprafața* (mp)	Observații / Referințe
A1		7.042	Sector cadastral:71 Teren neimprejmit;

**B. Partea II. Proprietari și acte**

Inscrieri privitoare la dreptul de proprietate și alte drepturi reale		Referințe
/		
Act Normativ nr. 7, din 13/03/1996 emis de PARLAMENT (art. 13 alin. 15);		
B1	Inscrierea provizorie, drept de PROPRIETATE, dobandit prin Lege, cota actuala 1/1, cota initiala 1/1 1) COMUNA BARLA, CIF:4122396	A1

**C. Partea III. SARCINI .**

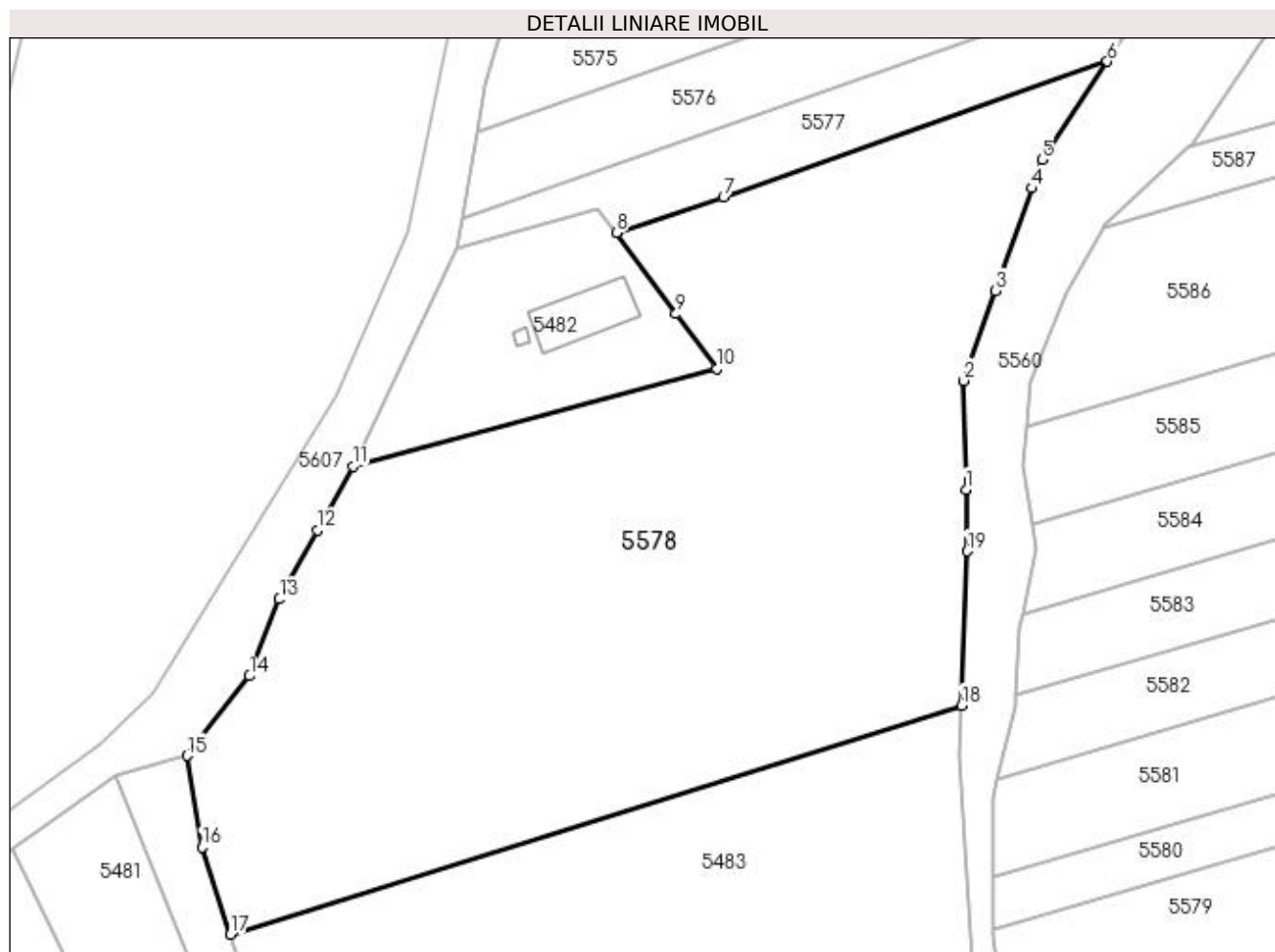
Inscrieri privind dezmembramintele dreptului de proprietate, drepturi reale de garanție și sarcini	Referințe
NU SUNT	

## Anexa Nr. 1 La Partea I

## Teren

Nr cadastral	Suprafața (mp)*	Observații / Referințe
	7.042	

\* Suprafața este determinată în planul de proiecție Stereo 70.



## Date referitoare la teren

Crt	Categorie folosință	Intra vilan	Suprafața (mp)	Tarla	Parcelă	Nr. topo	Observații / Referințe
1	arabil	DA	7.042	61	-	-	

## Lungime Segmente

1) Valorile lungimilor segmentelor sunt obținute din proiecție în plan.

Punct început	X / Y	Punct sfârșit	X / Y	Lungime segment (** (m)
1	481.634,493 321.842,698	2	481.634,212 321.857,698	15.003
2	481.634,212 321.857,698	3	481.638,601 321.870,14	13.193
3	481.638,601 321.870,14	4	481.643,584 321.884,268	14.981
4	481.643,584 321.884,268	5	481.644,977 321.888,217	4.187
5	481.644,977 321.888,217	6	481.654,005 321.901,761	16.277

Punct început	X / Y	Punct sfârșit	X / Y	Lungime segment (** (m)
6	481.654,005 321.901,761	7	481.601,021 321.883,051	56.19
7	481.601,021 321.883,051	8	481.586,21 321.878,113	15.612
8	481.586,21 321.878,113	9	481.594,47 321.866,925	13.907
9	481.594,47 321.866,925	10	481.600,071 321.859,338	9.43
10	481.600,071 321.859,338	11	481.549,859 321.845,899	51.979
11	481.549,859 321.845,899	12	481.544,987 321.837,083	10.073
12	481.544,987 321.837,083	13	481.539,733 321.827,574	10.864
13	481.539,733 321.827,574	14	481.535,602 321.816,973	11.377
14	481.535,602 321.816,973	15	481.526,954 321.805,967	13.997
15	481.526,954 321.805,967	16	481.529,026 321.793,347	12.789
16	481.529,026 321.793,347	17	481.532,949 321.781,335	12.636
17	481.532,949 321.781,335	18	481.633,915 321.812,932	105.795
18	481.633,915 321.812,932	19	481.634,652 321.834,205	21.286
19	481.634,652 321.834,205	1	481.634,493 321.842,698	8.494

\*\* Lungimile segmentelor sunt determinate în planul de proiecție Stereo 70 și sunt rotunjite la 1 milimetru.

\*\*\* Distanța dintre puncte este formată din segmente cumulate ce sunt mai mici decât valoarea 1 milimetru.





**DATE DESPRE IMOBILUL NR. 5579**

Oficiul de Cadastru și Publicitate Imobiliară ARGES  
Biroul de Cadastru și Publicitate Imobiliară Costesti

**A. Partea I. Descrierea imobilului**

TEREN Extravilan

Adresa: Jud. Arges

Nr. Crt	Nr cadastral Nr. topografic	Suprafața* (mp)	Observații / Referințe
A1		2.700	Sector cadastral:71 Teren neimprejmuit;

**B. Partea II. Proprietari și acte**

Inscrieri privitoare la dreptul de proprietate și alte drepturi reale	Referințe
/	
Act Administrativ nr. 25785, din 16/10/1993 emis de CJPSDPAT ARGES;	
B1	A1
Intabulare, drept de PROPRIETATE, dobândit prin Reconstituire, cota actuala 1/1, cota initiala 1/1 1) CRISTEA ION, lipsă CNP	

**C. Partea III. SARCINI .**

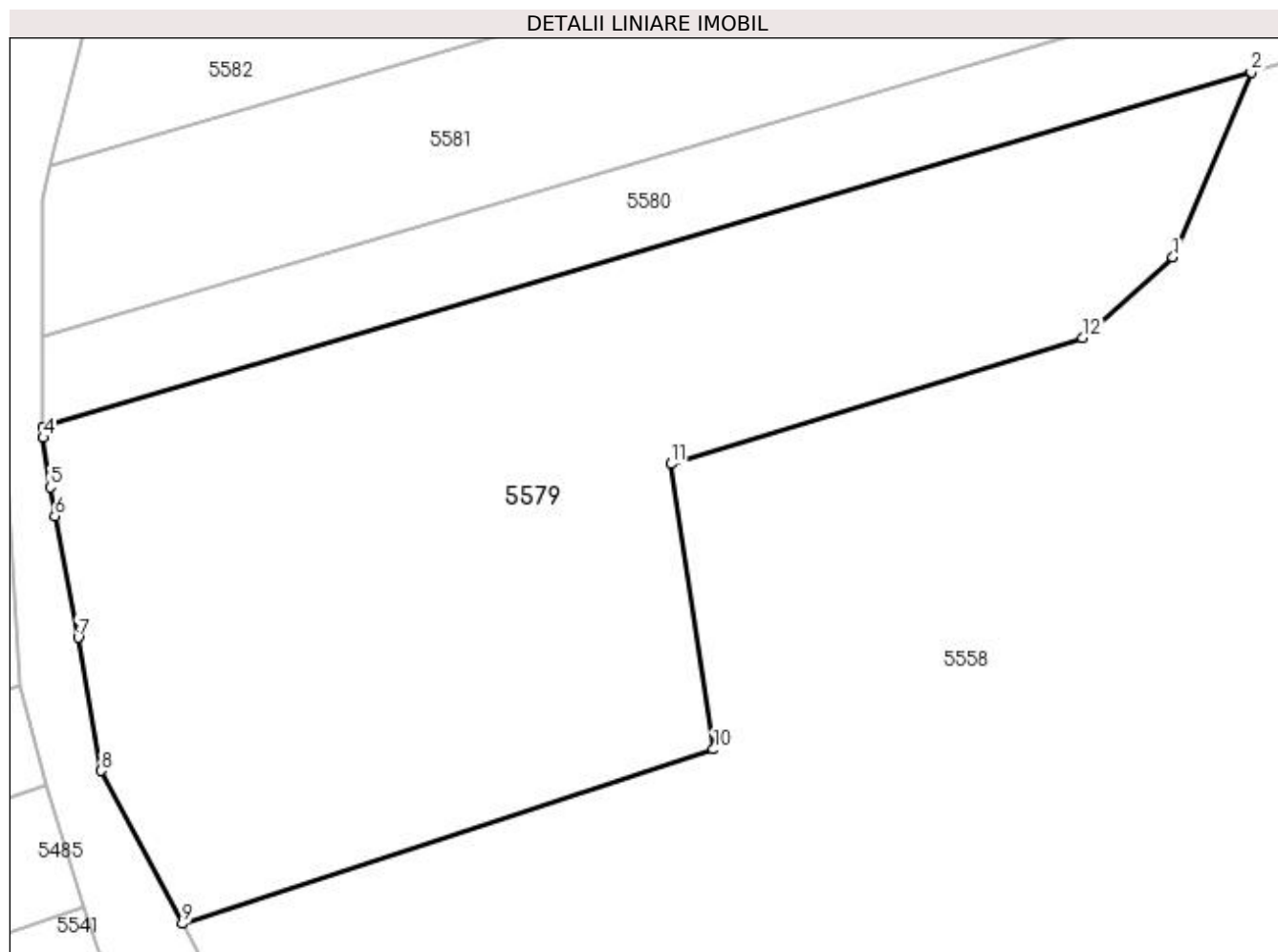
Inscrieri privind dezmembramintele dreptului de proprietate, drepturi reale de garanție și sarcini	Referințe
NU SUNT	

## Anexa Nr. 1 La Partea I

## Teren

Nr cadastral	Suprafața (mp)*	Observații / Referințe
	2.700	

\* Suprafața este determinată în planul de proiecție Stereo 70.



## Date referitoare la teren

Crt	Categorie folosință	Intra vilan	Suprafața (mp)	Tarla	Parcelă	Nr. topo	Observații / Referințe
1	arabil	NU	2.100	59	580, 581	-	
2	vie	NU	600	59	580	-	

## Lungime Segmente

1) Valorile lungimilor segmentelor sunt obținute din proiecție în plan.

Punct început	X / Y	Punct sfârșit	X / Y	Lungime segment (** (m)
1	481.728,233 321.795,516	2	481.734,46 321.810,267	16.011
2	481.734,46 321.810,267	3	481.638,236 321.781,976	100.297
3	481.638,236 321.781,976	4	481.638,238 321.781,147	0.829
4	481.638,238 321.781,147	5	481.638,817 321.777,212	3.977

Punct început	X / Y	Punct sfârșit	X / Y	Lungime segment (** (m)
5	481.638,817 321.777,212	6	481.639,176 321.774,909	2.331
6	481.639,176 321.774,909	7	481.641,019 321.765,242	9.841
7	481.641,019 321.765,242	8	481.642,849 321.754,631	10.768
8	481.642,849 321.754,631	9	481.649,329 321.742,446	13.801
9	481.649,329 321.742,446	10	481.691,64 321.756,343	44.535
10	481.691,64 321.756,343	11	481.688,241 321.779,057	22.967
11	481.688,241 321.779,057	12	481.721,024 321.789,12	34.293
12	481.721,024 321.789,12	1	481.728,233 321.795,516	9.637

\*\* Lungimile segmentelor sunt determinate în planul de proiecție Stereo 70 și sunt rotunjite la 1 milimetru.

\*\*\* Distanța dintre puncte este formată din segmente cumulate ce sunt mai mici decât valoarea 1 milimetru.



**DATE DESPRE IMOBILUL NR. 5580**

Oficiul de Cadastru și Publicitate Imobiliară ARGES  
Biroul de Cadastru și Publicitate Imobiliară Costesti

**A. Partea I. Descrierea imobilului**

TEREN Extravilan

Adresa: Jud. Arges

Nr. Crt	Nr cadastral Nr. topografic	Suprafața* (mp)	Observații / Referințe
A1	87173	1.200	Sector cadastral:71 Teren neimprejmuit;

**B. Partea II. Proprietari și acte**

Inscrieri privitoare la dreptul de proprietate și alte drepturi reale		Referințe
<b>4477 / 01/03/2023</b>		
Act Administrativ nr. 9237, din 28/04/1993 emis de Comisia Judeteana Arges (act administrativ nr 250 din 27.02.2023, emis de Primaria Comunei Barla;act administrativ nr 973 din 27.02.2023, emis de Primaria Comunei Barla);		
B1	Intabulare, drept de PROPRIETATE, dobandit prin Lege, cota actuala 1/1, cota initiala 1/1 1) ALEXE ION	A1

**C. Partea III. SARCINI .**

Inscrieri privind dezmembramintele dreptului de proprietate, drepturi reale de garanție și sarcini	Referințe
NU SUNT	

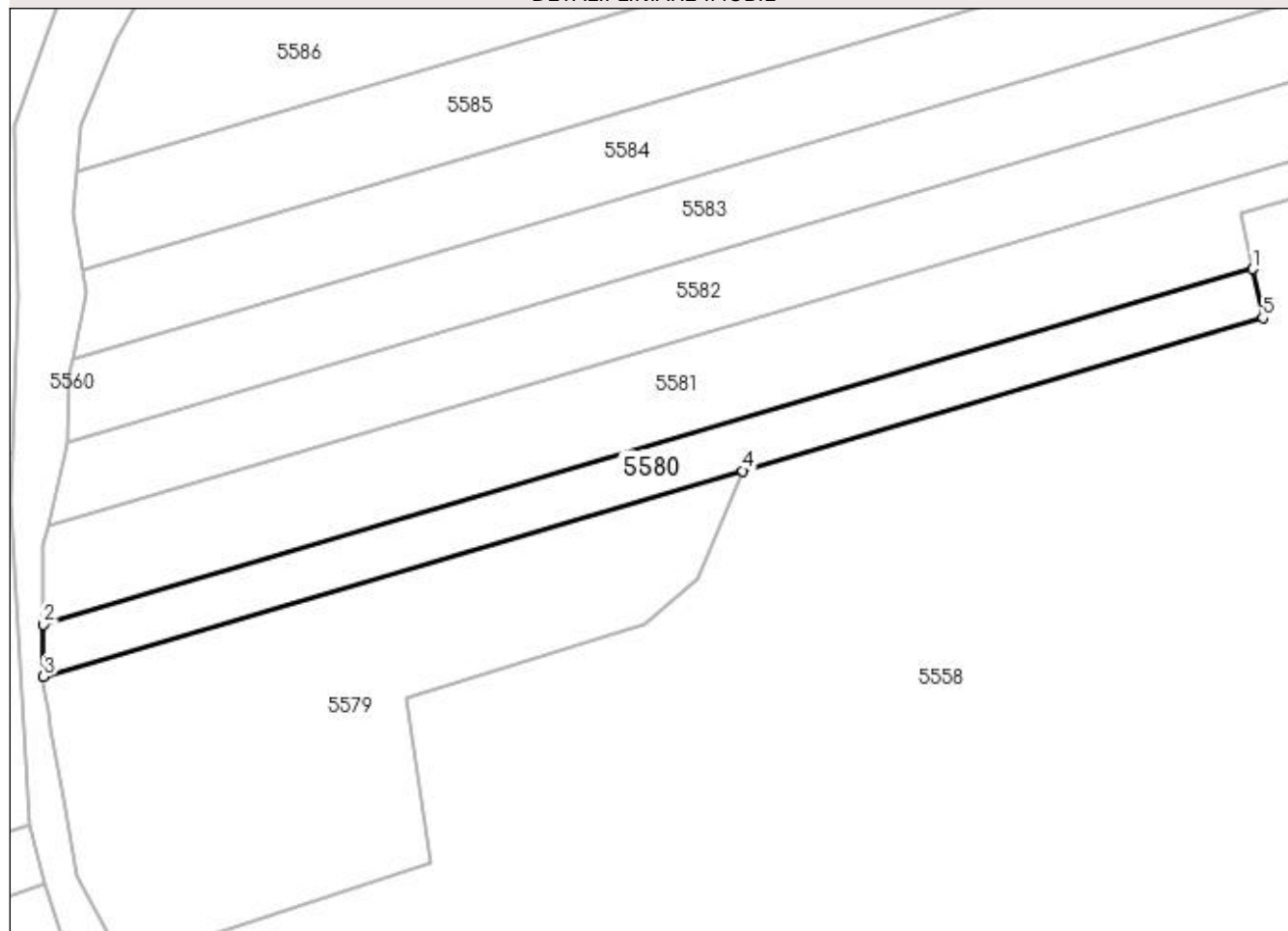
## Anexa Nr. 1 La Partea I

## Teren

Nr cadastral	Suprafața (mp)*	Observații / Referințe
87173	1.200	

\* Suprafața este determinată în planul de proiecție Stereo 70.

## DETALII LINIARE IMOBIL



## Date referitoare la teren

Crt	Categorie folosință	Intra vilan	Suprafața (mp)	Tarla	Parcelă	Nr. topo	Observații / Referințe
1	arabil	NU	1.200	59	581	-	

## Lungime Segmente

1) Valorile lungimilor segmentelor sunt obținute din proiecție în plan.

Punct început	X / Y	Punct sfârșit	X / Y	Lungime segment (** (m)
1	481.804,639 321.838,08	2	481.638,219 321.789,152	173.463
2	481.638,219 321.789,152	3	481.638,236 321.781,976	7.176
3	481.638,236 321.781,976	4	481.734,46 321.810,267	100.297
4	481.734,46 321.810,267	5	481.806,069 321.831,32	74.64
5	481.806,069 321.831,32	1	481.804,639 321.838,08	6.91

**\*\* Lungimile segmentelor sunt determinate în planul de proiecție Stereo 70 și sunt rotunjite la 1 milimetru.**

**\*\*\* Distanța dintre puncte este formată din segmente cumulate ce sunt mai mici decât valoarea 1 milimetru.**





**DATE DESPRE IMOBILUL NR. 5581**

Oficiul de Cadastru și Publicitate Imobiliară ARGES  
Biroul de Cadastru și Publicitate Imobiliară Costesti

**A. Partea I. Descrierea imobilului**

TEREN Extravilan

Adresa: Jud. Arges

Nr. Crt	Nr cadastral Nr. topografic	Suprafața* (mp)	Observații / Referințe
A1		2.400	Sector cadastral:71 Teren neimprejmuit;

**B. Partea II. Proprietari și acte**

Inscrieri privitoare la dreptul de proprietate și alte drepturi reale	Referințe
/	
Act Administrativ nr. 102491, din 07/01/1998 emis de CJPSDPAT ARGES;	
B1	A1
Intabulare, drept de PROPRIETATE, dobandit prin Reconstituire, cota actuala 1/1, cota initiala 1/1 1) CINCA ION, lipsă CNP	

**C. Partea III. SARCINI .**

Inscrieri privind dezmembramintele dreptului de proprietate, drepturi reale de garanție și sarcini	Referințe
NU SUNT	

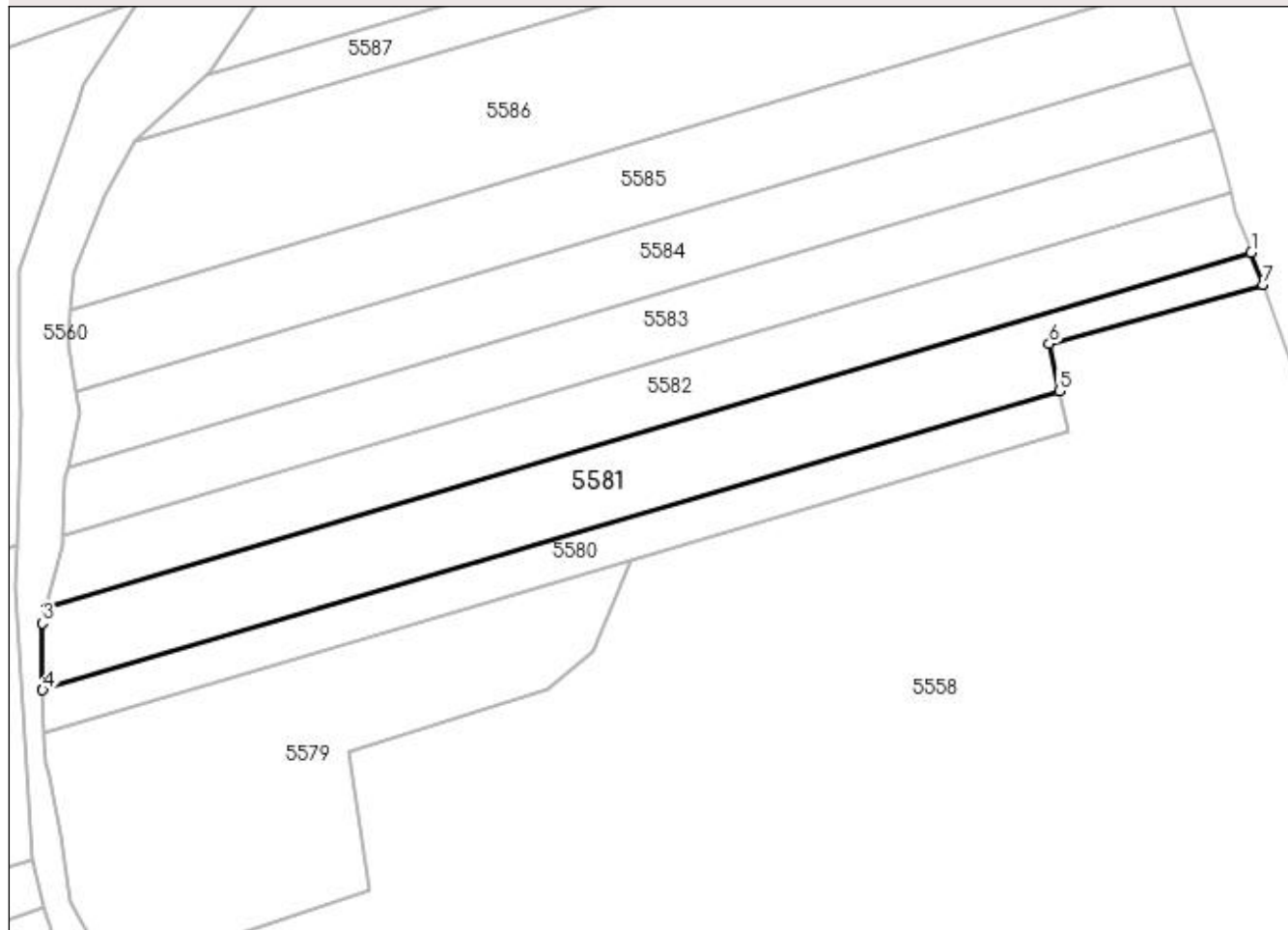
## Anexa Nr. 1 La Partea I

## Teren

Nr cadastral	Suprafața (mp)*	Observații / Referințe
	2.400	

\* Suprafața este determinată în planul de proiecție Stereo 70.

## DETALII LINIARE IMOBIL



## Date referitoare la teren

Crt	Categorie folosință	Intra vilan	Suprafața (mp)	Tarla	Parcelă	Nr. topo	Observații / Referințe
1	arabil	NU	2.400	59	581	-	

## Lungime Segmente

1) Valorile lungimilor segmentelor sunt obținute din proiecție în plan.

Punct început	X / Y	Punct sfârșit	X / Y	Lungime segment (** (m)
1	481.836,114 321.860,726	2	481.638,846 321.802,728	205.617
2	481.638,846 321.802,728	3	481.638,194 321.800,088	2.719
3	481.638,194 321.800,088	4	481.638,219 321.789,152	10.936
4	481.638,219 321.789,152	5	481.804,639 321.838,08	173.463
5	481.804,639 321.838,08	6	481.803,011 321.845,779	7.869

Punct început	X / Y	Punct sfârșit	X / Y	Lungime segment (** (m)
6	481.803,011 321.845,779	7	481.838,008 321.855,496	36.321
7	481.838,008 321.855,496	1	481.836,114 321.860,726	5.562

\*\* Lungimile segmentelor sunt determinate în planul de proiecție Stereo 70 și sunt rotunjite la 1 milimetru.

\*\*\* Distanța dintre puncte este formată din segmente cumulate ce sunt mai mici decât valoarea 1 milimetru.



**DATE DESPRE IMOBILUL NR. 5582**

Oficiul de Cadastru și Publicitate Imobiliară ARGES  
Biroul de Cadastru și Publicitate Imobiliară Costesti

**A. Partea I. Descrierea imobilului**

TEREN Extravilan

Adresa: Jud. Arges

Nr. Crt	Nr cadastral Nr. topografic	Suprafața* (mp)	Observații / Referințe
A1		2.100	Sector cadastral:71 Teren neimprejmut;

**B. Partea II. Proprietari și acte**

Inscrieri privitoare la dreptul de proprietate și alte drepturi reale	Referințe
/	
Act Administrativ nr. 29381, din 05/04/2018 emis de CJPSDPAT ARGES;	
B1	A1
Intabulare, drept de PROPRIETATE, dobândit prin Reconstituire, cota actuala 1/1, cota initiala 1/1	
1) IVĂNOIU TUDOR, lipsă CNP	
2) MARIN FLORICA, lipsă CNP	
3) IVĂNOIU DUMITRA, lipsă CNP	

**C. Partea III. SARCINI .**

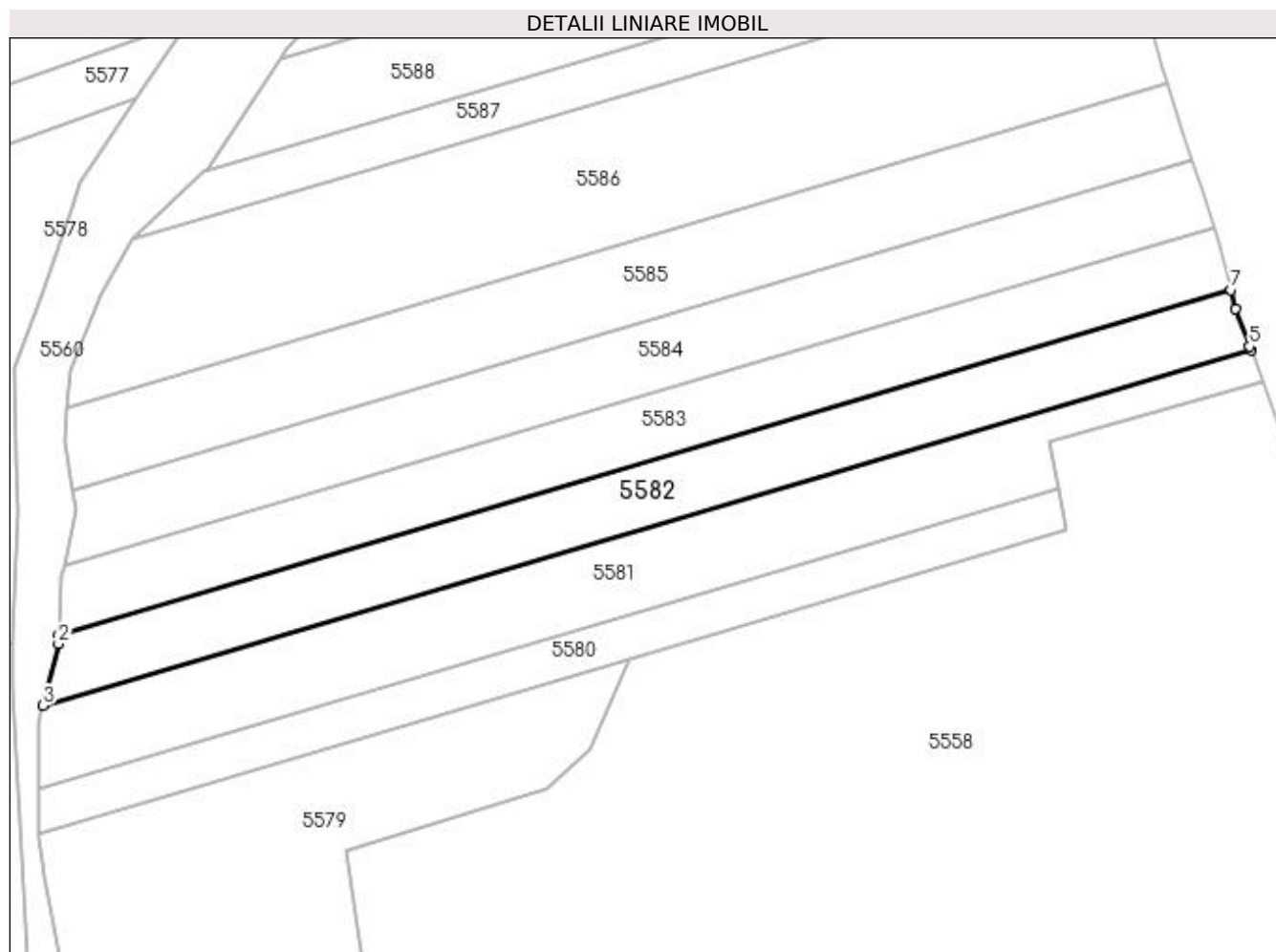
Inscrieri privind dezmembramintele dreptului de proprietate, drepturi reale de garanție și sarcini	Referințe
NU SUNT	

## Anexa Nr. 1 La Partea I

## Teren

Nr cadastral	Suprafața (mp)*	Observații / Referințe
	2.100	

\* Suprafața este determinată în planul de proiecție Stereo 70.



## Date referitoare la teren

Crt	Categorie folosință	Intra vilan	Suprafața (mp)	Tarla	Parcelă	Nr. topo	Observații / Referințe
1	arabil	NU	2.100	59	581	-	

## Lungime Segmente

1) Valorile lungimilor segmentelor sunt obținute din proiecție în plan.

Punct început	X / Y	Punct sfârșit	X / Y	Lungime segment (** (m)
1	481.641,421 321.814,304	2	481.641,351 321.812,869	1.437
2	481.641,351 321.812,869	3	481.638,846 321.802,728	10.446
3	481.638,846 321.802,728	4	481.836,114 321.860,726	205.617
4	481.836,114 321.860,726	5	481.835,865 321.861,414	0.732
5	481.835,865 321.861,414	6	481.833,624 321.867,518	6.502

Punct început	X / Y	Punct sfârșit	X / Y	Lungime segment (** (m)
6	481.833,624 321.867,518	7	481.832,847 321.870,584	3.163
7	481.832,847 321.870,584	1	481.641,421 321.814,304	199.528

\*\* Lungimile segmentelor sunt determinate în planul de proiecție Stereo 70 și sunt rotunjite la 1 milimetru.

\*\*\* Distanța dintre puncte este formată din segmente cumulate ce sunt mai mici decât valoarea 1 milimetru.





**DATE DESPRE IMOBILUL NR. 5583**

Oficiul de Cadastru și Publicitate Imobiliară ARGES  
Biroul de Cadastru și Publicitate Imobiliară Costesti

**A. Partea I. Descrierea imobilului**

TEREN Extravilan

Adresa: Jud. Arges

Nr. Crt	Nr cadastral Nr. topografic	Suprafața* (mp)	Observații / Referințe
A1		2.100	Sector cadastral:71 Teren neimprejmuit;

**B. Partea II. Proprietari și acte**

Inscrieri privitoare la dreptul de proprietate și alte drepturi reale	Referințe
/	
Act Administrativ nr. 34838, din 04/02/1994 emis de CJPSDPAT ARGES;	
B1	A1
Intabulare, drept de PROPRIETATE, dobândit prin Reconstituire, cota actuala 1/1, cota initiala 1/1 1) DIȚĂ IOANA	

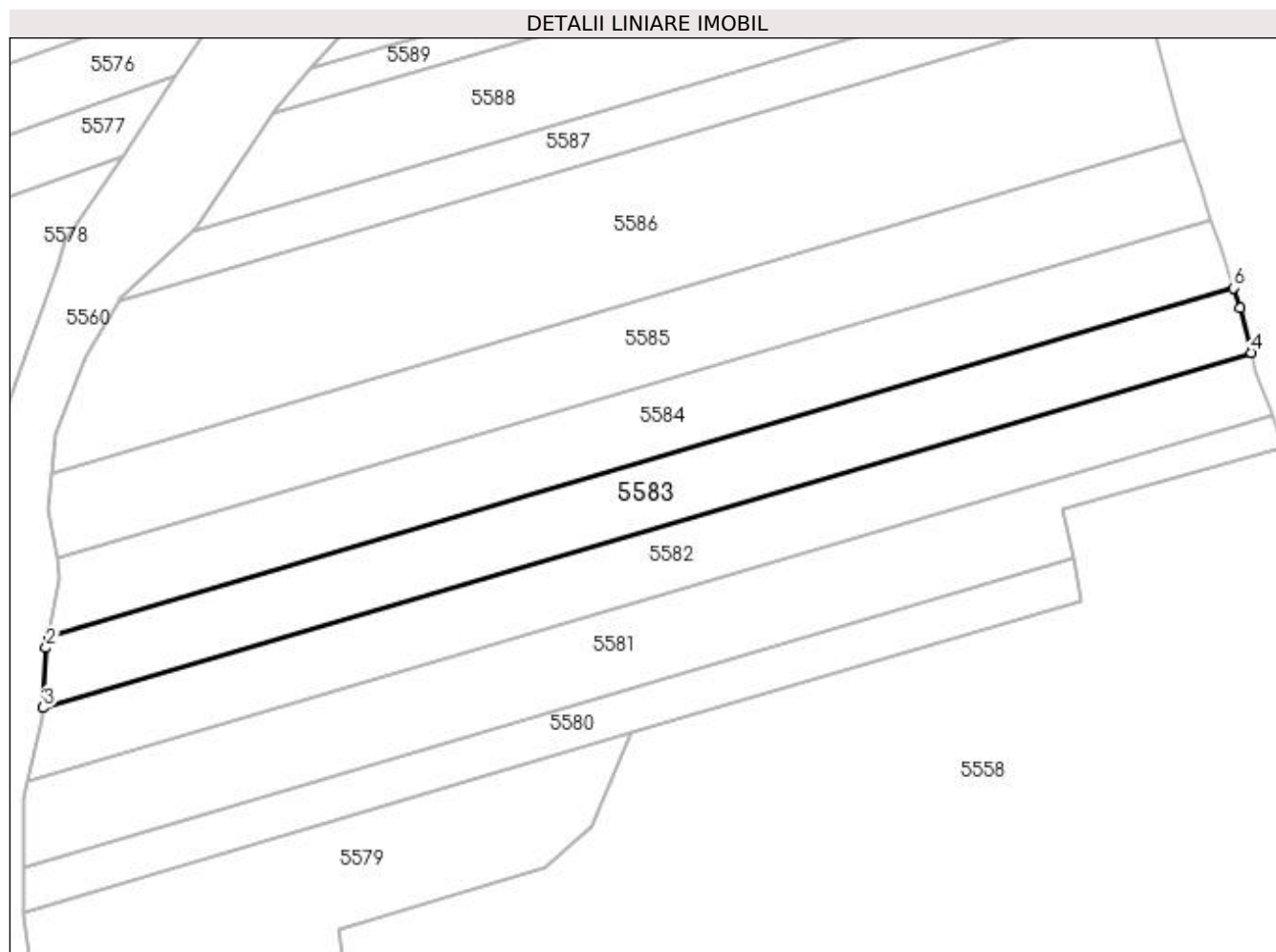
**C. Partea III. SARCINI .**

Inscrieri privind dezmembramintele dreptului de proprietate, drepturi reale de garanție și sarcini	Referințe
NU SUNT	

**Anexa Nr. 1 La Partea I****Teren**

Nr cadastral	Suprafața (mp)*	Observații / Referințe
	2.100	

\* Suprafața este determinată în planul de proiecție Stereo 70.

**Date referitoare la teren**

Crt	Categorie folosință	Intra vilan	Suprafața (mp)	Tarla	Parcelă	Nr. topo	Observații / Referințe
1	arabil	NU	2.100	59	581	-	

**Lungime Segmente**

1) Valorile lungimilor segmentelor sunt obținute din proiecție în plan.

Punct început	X / Y	Punct sfârșit	X / Y	Lungime segment (** (m)
1	481.642,259 321.825,615	2	481.641,886 321.823,806	1.847
2	481.641,886 321.823,806	3	481.641,421 321.814,304	9.513
3	481.641,421 321.814,304	4	481.832,847 321.870,584	199.528
4	481.832,847 321.870,584	5	481.831,068 321.877,606	7.244
5	481.831,068 321.877,606	6	481.830,049 321.880,826	3.377

Punct început	X / Y	Punct sfârșit	X / Y	Lungime segment (** (m)
6	481.830,049 321.880,826	1	481.642,259 321.825,615	195.738

\*\* Lungimile segmentelor sunt determinate în planul de proiecție Stereo 70 și sunt rotunjite la 1 milimetru.

\*\*\* Distanța dintre puncte este formată din segmente cumulate ce sunt mai mici decât valoarea 1 milimetru.



**DATE DESPRE IMOBILUL NR. 5584**

Oficiul de Cadastru și Publicitate Imobiliară ARGES  
 Biroul de Cadastru și Publicitate Imobiliară Costesti

**A. Partea I. Descrierea imobilului**

TEREN Extravilan

Adresa: Jud. Arges

Nr. Crt	Nr cadastral Nr. topografic	Suprafața* (mp)	Observații / Referințe
A1		2.200	Sector cadastral:71 Teren neimprejmuit;

**B. Partea II. Proprietari și acte**

Inscrieri privitoare la dreptul de proprietate și alte drepturi reale	Referințe
/	
Act Notarial nr. 30, din 03/03/2020 emis de NP DUMITRU SANDA MAGDALENA (Titlu de proprietate nr. 27008/ 18.10.1993 emis de CJPSDPAT ARGES);	
B1	A1
Intabulare, drept de PROPRIETATE bun propriu , dobandit prin Succesiune, cota actuala 1/1, cota initiala 1/1 1) GHEORGHE IOANA	

**C. Partea III. SARCINI .**

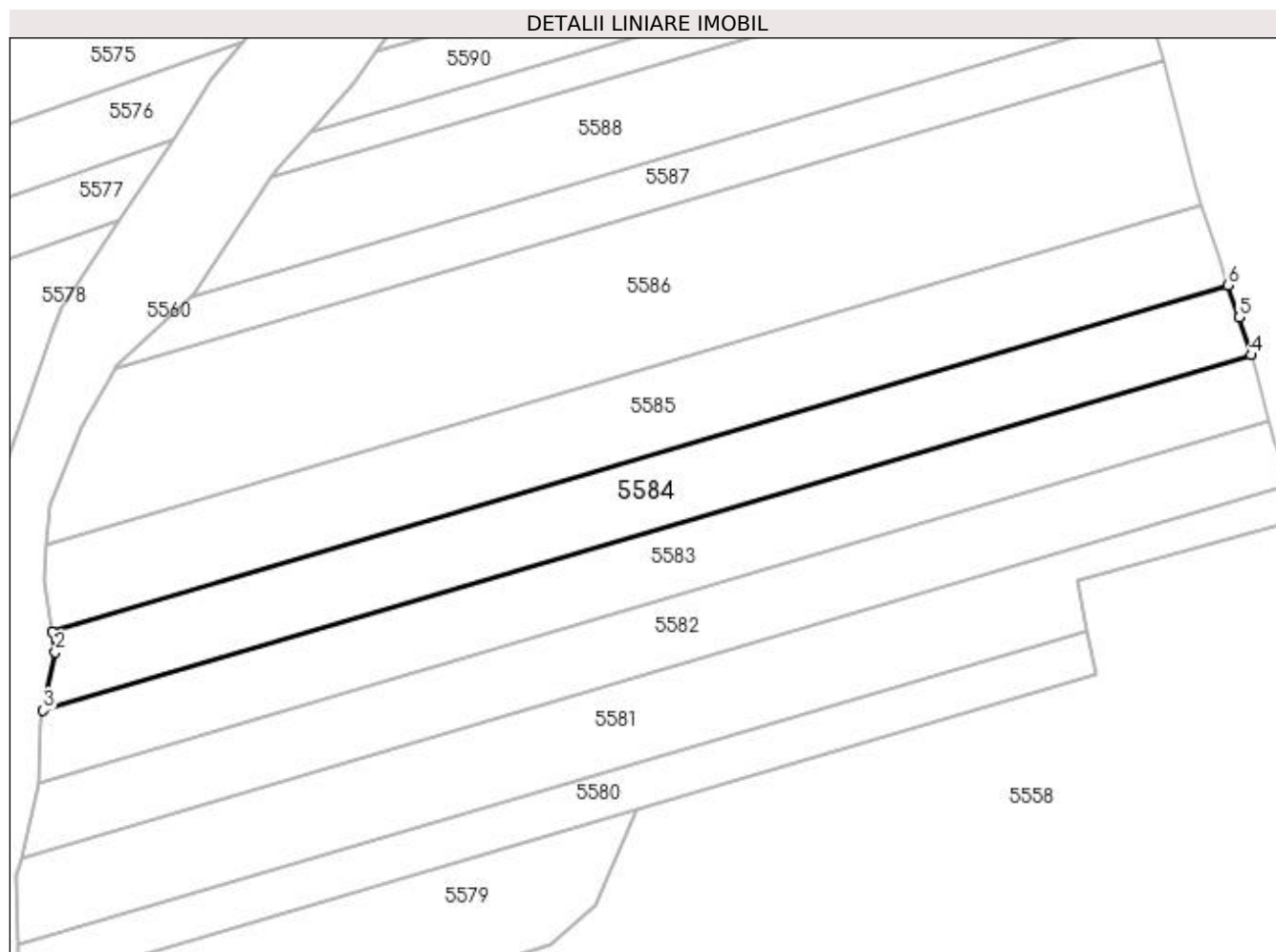
Inscrieri privind dezmembramintele dreptului de proprietate, drepturi reale de garanție și sarcini	Referințe
NU SUNT	

## Anexa Nr. 1 La Partea I

## Teren

Nr cadastral	Suprafața (mp)*	Observații / Referințe
	2.200	

\* Suprafața este determinată în planul de proiecție Stereo 70.



## Date referitoare la teren

Crt	Categorie folosință	Intra vilan	Suprafața (mp)	Tarla	Parcelă	Nr. topo	Observații / Referințe
1	arabil	NU	2.200	59	581	-	

## Lungime Segmente

1) Valorile lungimilor segmentelor sunt obținute din proiecție în plan.

Punct început	X / Y	Punct sfârșit	X / Y	Lungime segment (** (m)
1	481.643,603 321.837,907	2	481.644,126 321.834,677	3.272
2	481.644,126 321.834,677	3	481.642,259 321.825,615	9.252
3	481.642,259 321.825,615	4	481.830,049 321.880,826	195.738
4	481.830,049 321.880,826	5	481.828,189 321.886,707	6.168
5	481.828,189 321.886,707	6	481.826,463 321.891,67	5.255

Punct început	X / Y	Punct sfârşit	X / Y	Lungime segment (** (m)
6	481.826,463 321.891,67	1	481.643,603 321.837,907	190.6

\*\* Lungimile segmentelor sunt determinate în planul de proiecţie Stereo 70 şi sunt rotunjite la 1 milimetru.

\*\*\* Distanţa dintre puncte este formată din segmente cumulate ce sunt mai mici decât valoarea 1 milimetru.





**DATE DESPRE IMOBILUL NR. 5585**

Oficiul de Cadastru și Publicitate Imobiliară ARGES  
Biroul de Cadastru și Publicitate Imobiliară Costesti

**A. Partea I. Descrierea imobilului**

TEREN Extravilan

Adresa: Jud. Arges

Nr. Crt	Nr cadastral Nr. topografic	Suprafața* (mp)	Observații / Referințe
A1		2.500	Sector cadastral:71 Teren neimprejmuit;

**B. Partea II. Proprietari și acte**

Inscrieri privitoare la dreptul de proprietate și alte drepturi reale	Referințe
/	
Act Administrativ nr. 27012, din 19/10/1992 emis de CJPSDPAT ARGES;	
B1	A1
Intabulare, drept de PROPRIETATE, dobandit prin Reconstituire, cota actuala 1/1, cota initiala 1/1 1) DIMA DUMITRU	

**C. Partea III. SARCINI .**

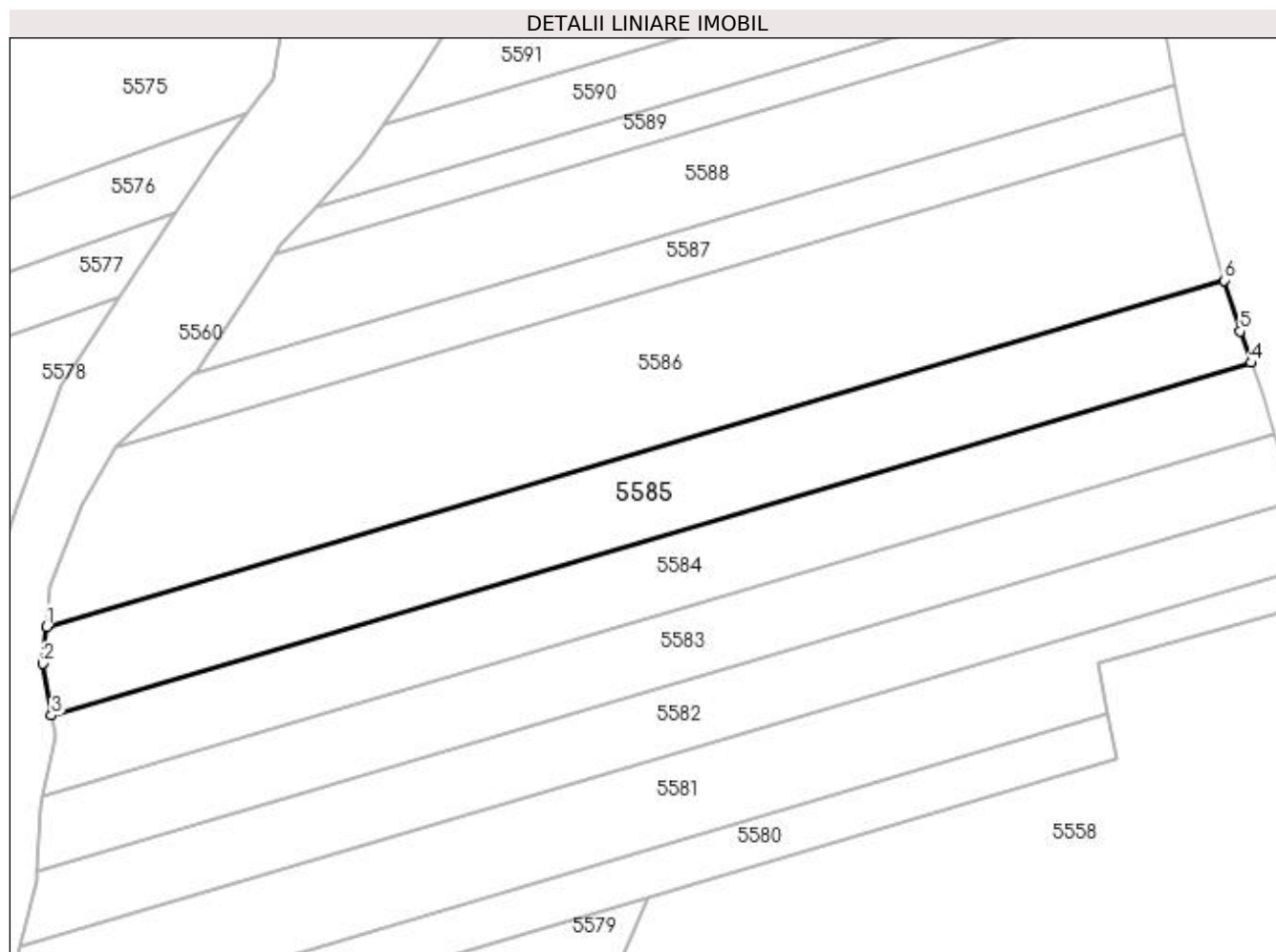
Inscrieri privind dezmembramintele dreptului de proprietate, drepturi reale de garanție și sarcini	Referințe
NU SUNT	

## Anexa Nr. 1 La Partea I

## Teren

Nr cadastral	Suprafața (mp)*	Observații / Referințe
	2.500	

\* Suprafața este determinată în planul de proiecție Stereo 70.



## Date referitoare la teren

Crt	Categorie folosință	Intravilan	Suprafața (mp)	Tarla	Parcelă	Nr. topo	Observații / Referințe
1	arabil	NU	2.500	59	581	-	

## Lungime Segmente

1) Valorile lungimilor segmentelor sunt obținute din proiecție în plan.

Punct început	X / Y	Punct sfârșit	X / Y	Lungime segment (** (m)
1	481.642,816 321.851,445	2	481.642,317 321.845,842	5.625
2	481.642,317 321.845,842	3	481.643,603 321.837,907	8.039
3	481.643,603 321.837,907	4	481.826,463 321.891,67	190.6
4	481.826,463 321.891,67	5	481.824,794 321.896,47	5.082
5	481.824,794 321.896,47	6	481.822,377 321.904,237	8.134

Punct început	X / Y	Punct sfârșit	X / Y	Lungime segment (** (m)
6	481.822,377 321.904,237	1	481.642,816 321.851,445	187.161

\*\* Lungimile segmentelor sunt determinate în planul de proiecție Stereo 70 și sunt rotunjite la 1 milimetru.

\*\*\* Distanța dintre puncte este formată din segmente cumulate ce sunt mai mici decât valoarea 1 milimetru.



**DATE DESPRE IMOBILUL NR. 5586**

Oficiul de Cadastru și Publicitate Imobiliară ARGES  
Biroul de Cadastru și Publicitate Imobiliară Costesti

**A. Partea I. Descrierea imobilului**

TEREN Extravilan

Adresa: Jud. Arges

Nr. Crt	Nr cadastral Nr. topografic	Suprafața* (mp)	Observații / Referințe
A1		4.180	Sector cadastral:71 Teren neimprejmuit;

**B. Partea II. Proprietari și acte**

Inscrieri privitoare la dreptul de proprietate și alte drepturi reale		Referințe
/		
Act Normativ nr. 7, din 13/03/1996 emis de PARLAMENT (art. 13 alin. 15);		
B1	Inscrierea provizorie, drept de PROPRIETATE, dobandit prin Lege, cota actuala 1/1, cota initiala 1/1 1) COMUNA BARLA, CIF:4122396	A1

**C. Partea III. SARCINI .**

Inscrieri privind dezmembramintele dreptului de proprietate, drepturi reale de garanție și sarcini	Referințe
NU SUNT	

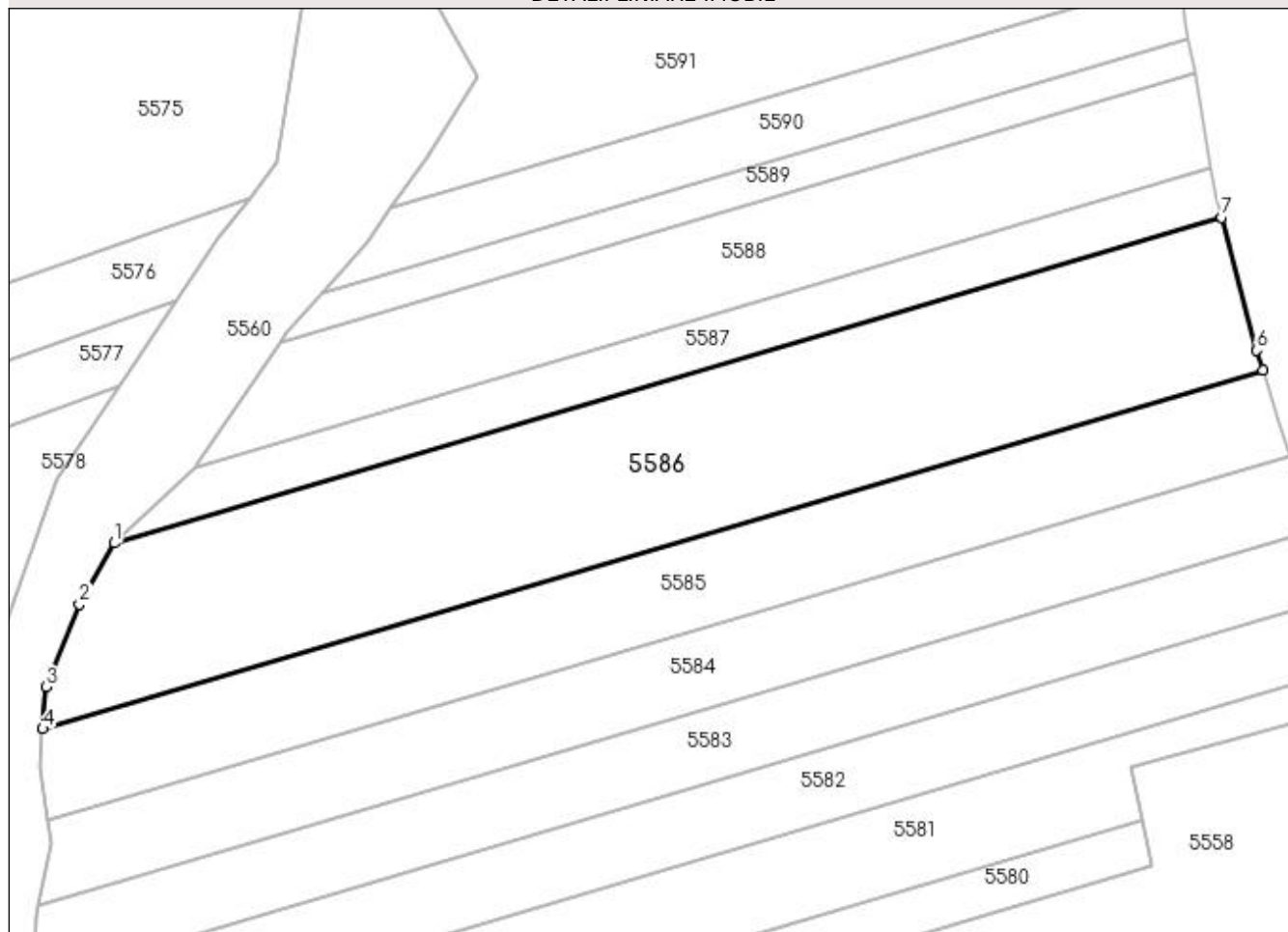
## Anexa Nr. 1 La Partea I

## Teren

Nr cadastral	Suprafața (mp)*	Observații / Referințe
	4.180	

\* Suprafața este determinată în planul de proiecție Stereo 70.

## DETALII LINIARE IMOBIL



## Date referitoare la teren

Crt	Categorie folosință	Intra vilan	Suprafața (mp)	Tarla	Parcelă	Nr. topo	Observații / Referințe
1	arabil	NU	4.180	59	581	-	

## Lungime Segmente

1) Valorile lungimilor segmentelor sunt obținute din proiecție în plan.

Punct început	X / Y	Punct sfârșit	X / Y	Lungime segment (** (m)
1	481.653,404 321.878,772	2	481.648,212 321.869,786	10.378
2	481.648,212 321.869,786	3	481.643,366 321.857,621	13.095
3	481.643,366 321.857,621	4	481.642,816 321.851,445	6.2
4	481.642,816 321.851,445	5	481.822,377 321.904,237	187.161
5	481.822,377 321.904,237	6	481.821,481 321.907,118	3.017

Punct început	X / Y	Punct sfârșit	X / Y	Lungime segment (** (m)
6	481.821,481 321.907,118	7	481.816,322 321.926,671	20.222
7	481.816,322 321.926,671	1	481.653,404 321.878,772	169.813

\*\* Lungimile segmentelor sunt determinate în planul de proiecție Stereo 70 și sunt rotunjite la 1 milimetru.

\*\*\* Distanța dintre puncte este formată din segmente cumulate ce sunt mai mici decât valoarea 1 milimetru.





**DATE DESPRE IMOBILUL NR. 5587**

Oficiul de Cadastru și Publicitate Imobiliară ARGES  
Biroul de Cadastru și Publicitate Imobiliară Costesti

**A. Partea I. Descrierea imobilului**

TEREN Extravilan

Adresa: Jud. Arges

Nr. Crt	Nr cadastral Nr. topografic	Suprafața* (mp)	Observații / Referințe
A1		1.200	Sector cadastral:71 Teren neimprejmuit;

**B. Partea II. Proprietari și acte**

Inscrieri privitoare la dreptul de proprietate și alte drepturi reale	Referințe
/	
Act Administrativ nr. 36135, din 07/02/1994 emis de CJPSDPAT ARGES;	
B1	A1
Intabulare, drept de PROPRIETATE, dobândit prin Reconstituire, cota actuala 1/1, cota initiala 1/1 1) MIERLEA ION, lipsă CNP	

**C. Partea III. SARCINI .**

Inscrieri privind dezmembramintele dreptului de proprietate, drepturi reale de garanție și sarcini	Referințe
NU SUNT	

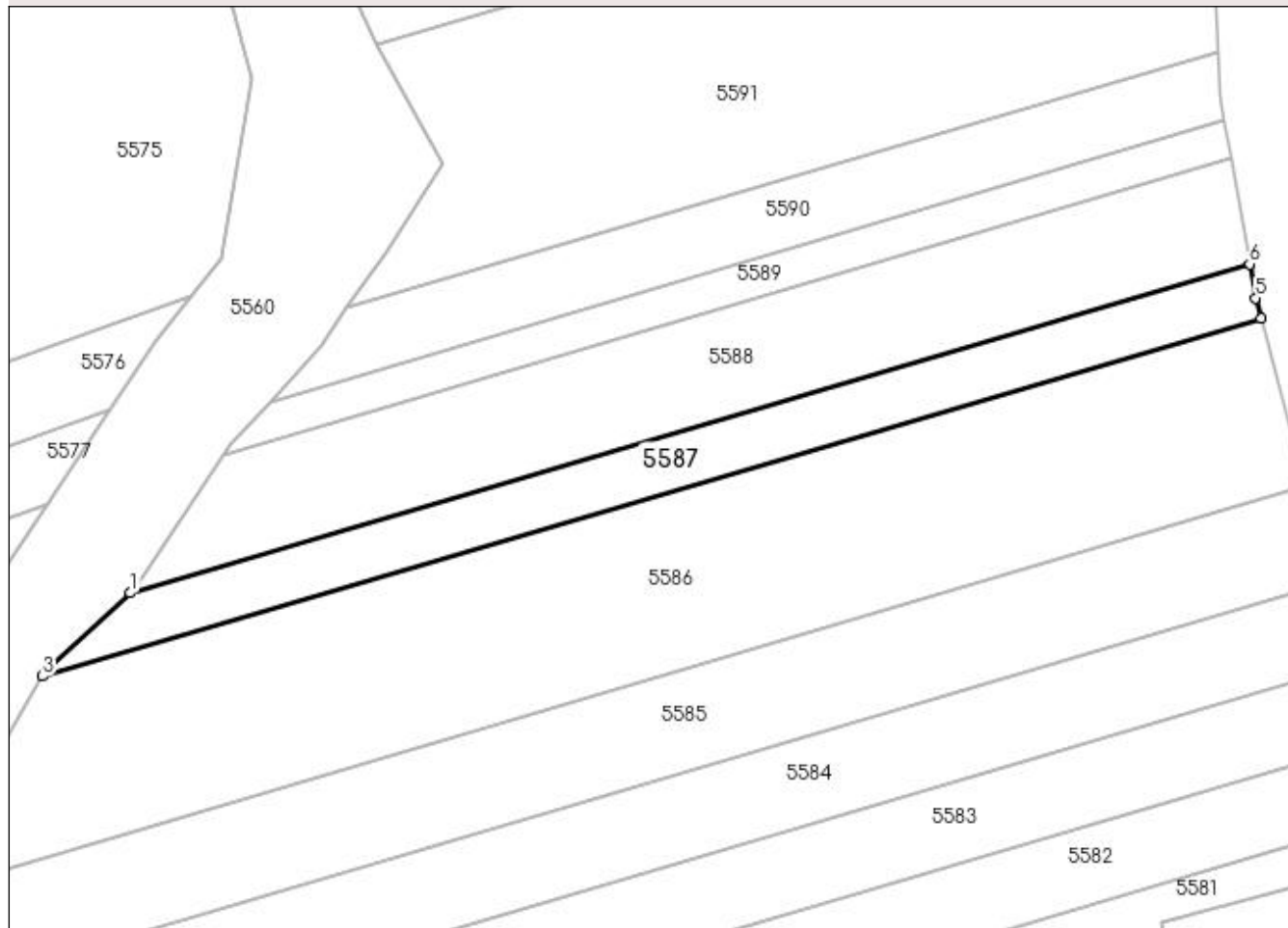
## Anexa Nr. 1 La Partea I

## Teren

Nr cadastral	Suprafața (mp)*	Observații / Referințe
	1.200	

\* Suprafața este determinată în planul de proiecție Stereo 70.

## DETALII LINIARE IMOBIL



## Date referitoare la teren

Crt	Categorie folosință	Intravilan	Suprafața (mp)	Tarla	Parcelă	Nr. topo	Observații / Referințe
1	arabil	NU	1.200	59	581	-	

## Lungime Segmente

1) Valorile lungimilor segmentelor sunt obținute din proiecție în plan.

Punct început	X / Y	Punct sfârșit	X / Y	Lungime segment (** (m)
1	481.665,17 321.889,907	2	481.653,621 321.879,147	15.785
2	481.653,621 321.879,147	3	481.653,404 321.878,772	0.433
3	481.653,404 321.878,772	4	481.816,322 321.926,671	169.813
4	481.816,322 321.926,671	5	481.815,614 321.929,354	2.775
5	481.815,614 321.929,354	6	481.814,811 321.933,902	4.618

Punct început	X / Y	Punct sfârșit	X / Y	Lungime segment (** (m)
6	481.814,811 321.933,902	1	481.665,17 321.889,907	155.974

\*\* Lungimile segmentelor sunt determinate în planul de proiecție Stereo 70 și sunt rotunjite la 1 milimetru.

\*\*\* Distanța dintre puncte este formată din segmente cumulate ce sunt mai mici decât valoarea 1 milimetru.



**DATE DESPRE IMOBILUL NR. 5588**

Oficiul de Cadastru și Publicitate Imobiliară ARGES  
Biroul de Cadastru și Publicitate Imobiliară Costesti

**A. Partea I. Descrierea imobilului**

TEREN Extravilan

Adresa: Jud. Arges

Nr. Crt	Nr cadastral Nr. topografic	Suprafața* (mp)	Observații / Referințe
A1		2.100	Sector cadastral:71 Teren neimprejmuit;

**B. Partea II. Proprietari și acte**

Inscrieri privitoare la dreptul de proprietate și alte drepturi reale	Referințe
/	
Act Administrativ nr. 129411, din 06/09/2004 emis de CJPSDPAT ARGES;	
B1	A1
Intabulare, drept de PROPRIETATE, dobandit prin Reconstituire, cota actuala 1/1, cota initiala 1/1 1) BREAZU GHEORGHE, lipsă CNP	

**C. Partea III. SARCINI .**

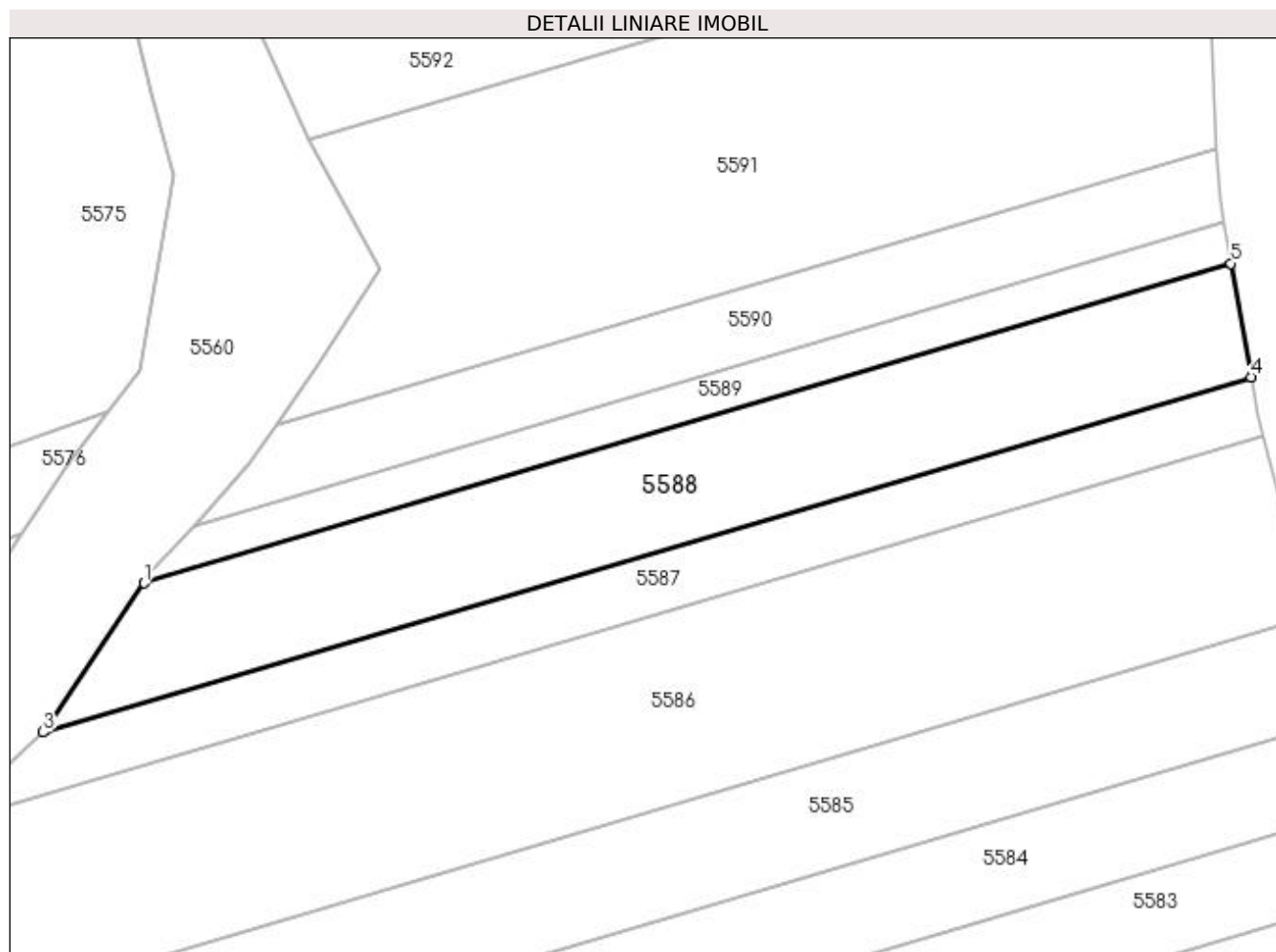
Inscrieri privind dezmembramintele dreptului de proprietate, drepturi reale de garanție și sarcini	Referințe
NU SUNT	

## Anexa Nr. 1 La Partea I

## Teren

Nr cadastral	Suprafața (mp)*	Observații / Referințe
	2.100	

\* Suprafața este determinată în planul de proiecție Stereo 70.



## Date referitoare la teren

Crt	Categorie folosință	Intra vilan	Suprafața (mp)	Tarla	Parcelă	Nr. topo	Observații / Referințe
1	arabil	NU	2.100	59	581	-	

## Lungime Segmente

1) Valorile lungimilor segmentelor sunt obținute din proiecție în plan.

Punct început	X / Y	Punct sfârșit	X / Y	Lungime segment (** (m)
1	481.677,708 321.908,379	2	481.665,63 321.890,335	21.713
2	481.665,63 321.890,335	3	481.665,17 321.889,907	0.628
3	481.665,17 321.889,907	4	481.814,811 321.933,902	155.974
4	481.814,811 321.933,902	5	481.812,329 321.947,958	14.273
5	481.812,329 321.947,958	1	481.677,708 321.908,379	140.319

**\*\* Lungimile segmentelor sunt determinate în planul de proiecție Stereo 70 și sunt rotunjite la 1 milimetru.**

**\*\*\* Distanța dintre puncte este formată din segmente cumulate ce sunt mai mici decât valoarea 1 milimetru.**





**DATE DESPRE IMOBILUL NR. 5589**

Oficiul de Cadastru și Publicitate Imobiliară ARGES  
Biroul de Cadastru și Publicitate Imobiliară Costesti

**A. Partea I. Descrierea imobilului**

TEREN Extravilan

Adresa: Jud. Arges

Nr. Crt	Nr cadastral Nr. topografic	Suprafața* (mp)	Observații / Referințe
A1		Din acte: 1.500 Masurata: 700	Sector cadastral:71 Teren neimprejmuit;

**B. Partea II. Proprietari și acte**

Inscrieri privitoare la dreptul de proprietate și alte drepturi reale		Referințe
/		
Act Notarial nr. 357, din 29/11/2005 emis de NP GRECU CARMEN (Titlu de proprietate nr. 36142/09.02.1994 emis de CJPSDPAT ARGES);		
B1	Intabulare, drept de PROPRIETATE bun propriu , dobandit prin lesire Din Indiviziune, cota actuala 1/1, cota initiala 1/1 1) PĂUNE MARIN	A1

**C. Partea III. SARCINI .**

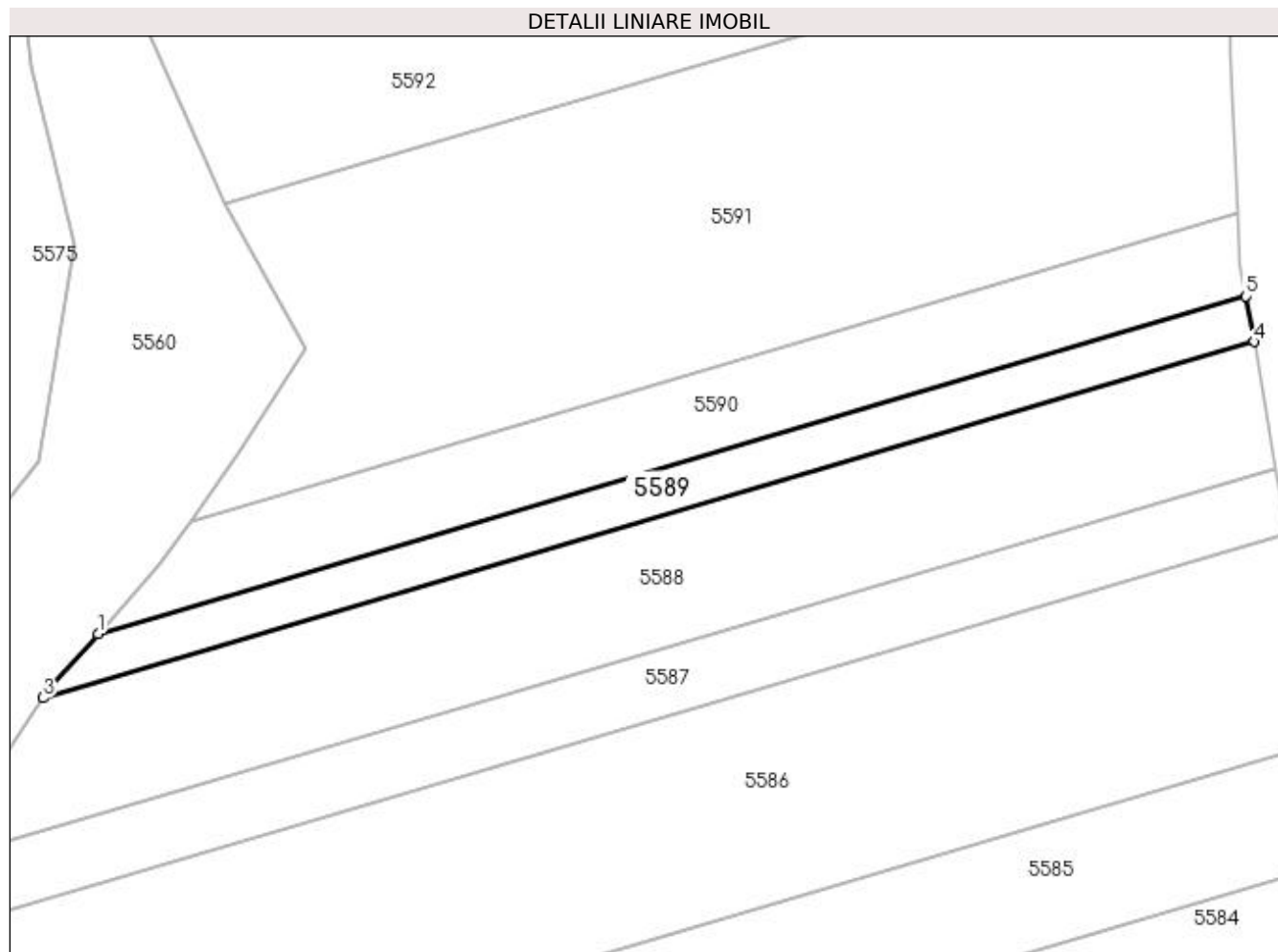
Inscrieri privind dezmembramintele dreptului de proprietate, drepturi reale de garanție și sarcini	Referințe
NU SUNT	

## Anexa Nr. 1 La Partea I

## Teren

Nr cadastral	Suprafața (mp)*	Observații / Referințe
	Din acte: 1.500 Masurata: 700	

\* Suprafața este determinată în planul de proiecție Stereo 70.



## Date referitoare la teren

Crt	Categorie folosință	Intravilan	Suprafața (mp)	Tarla	Parcelă	Nr. topo	Observații / Referințe
1	arabil	NU	700	59	581	-	Diferența de suprafață se regăsește la ID 5577 ( Sector 71)

## Lungime Segmente

1) Valorile lungimilor segmentelor sunt obținute din proiecție în plan.

Punct început	X / Y	Punct sfârșit	X / Y	Lungime segment (** (m)
1	481.683,829 321.915,51	2	481.678,634 321.909,762	7.748
2	481.678,634 321.909,762	3	481.677,708 321.908,379	1.664
3	481.677,708 321.908,379	4	481.812,329 321.947,958	140.319
4	481.812,329 321.947,958	5	481.811,434 321.953,027	5.147
5	481.811,434 321.953,027	1	481.683,829 321.915,51	133.006

**\*\* Lungimile segmentelor sunt determinate în planul de proiecție Stereo 70 și sunt rotunjite la 1 milimetru.**

**\*\*\* Distanța dintre puncte este formată din segmente cumulate ce sunt mai mici decât valoarea 1 milimetru.**



**DATE DESPRE IMOBILUL NR. 5590**

Oficiul de Cadastru și Publicitate Imobiliară ARGES  
Biroul de Cadastru și Publicitate Imobiliară Costesti

**A. Partea I. Descrierea imobilului**

TEREN Extravilan

Adresa: Jud. Arges

Nr. Crt	Nr cadastral Nr. topografic	Suprafața* (mp)	Observații / Referințe
A1		1.150	Sector cadastral:71 Teren neimprejmuit;

**B. Partea II. Proprietari și acte**

Inscrieri privitoare la dreptul de proprietate și alte drepturi reale		Referințe
/		
Act Normativ nr. 7, din 13/03/1996 emis de PARLAMENT (art. 13 alin. 15);		
B1	Inscrierea provizorie, drept de PROPRIETATE, dobandit prin Lege, cota actuala 1/1, cota initiala 1/1 1) COMUNA BARLA, CIF:4122396	A1

**C. Partea III. SARCINI .**

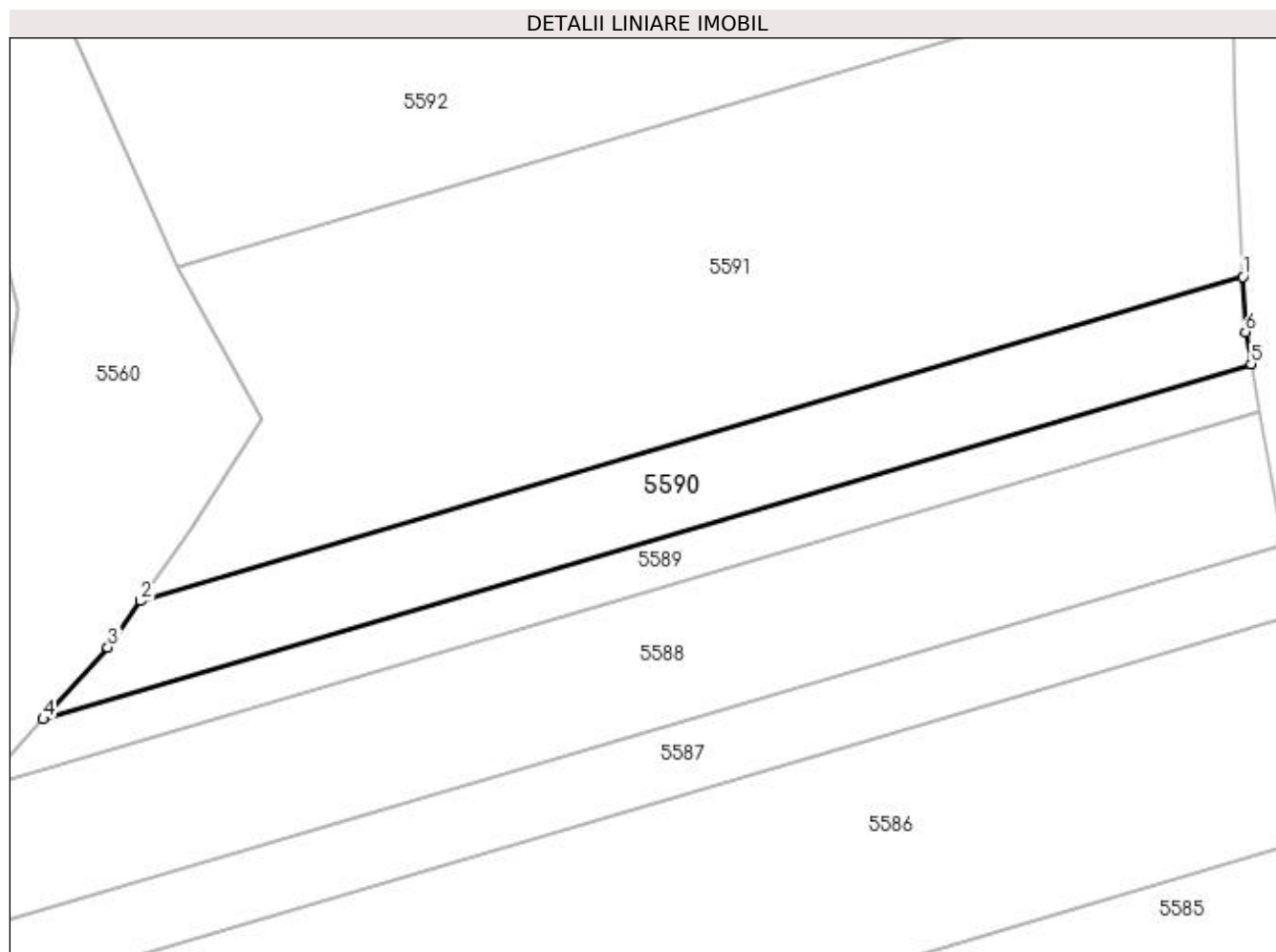
Inscrieri privind dezmembramintele dreptului de proprietate, drepturi reale de garanție și sarcini	Referințe
NU SUNT	

## Anexa Nr. 1 La Partea I

## Teren

Nr cadastral	Suprafața (mp)*	Observații / Referințe
	1.150	

\* Suprafața este determinată în planul de proiecție Stereo 70.



## Date referitoare la teren

Crt	Categorie folosință	Intravilan	Suprafața (mp)	Tarla	Parcelă	Nr. topo	Observații / Referințe
1	arabil	NU	1.150	59	581	-	

## Lungime Segmente

1) Valorile lungimilor segmentelor sunt obținute din proiecție în plan.

Punct început	X / Y	Punct sfârșit	X / Y	Lungime segment (** (m)
1	481.810,579 321.962,241	2	481.694,103 321.927,996	121.406
2	481.694,103 321.927,996	3	481.690,673 321.923,084	5.991
3	481.690,673 321.923,084	4	481.683,829 321.915,51	10.208
4	481.683,829 321.915,51	5	481.811,434 321.953,027	133.006
5	481.811,434 321.953,027	6	481.810,838 321.956,405	3.43

Punct început	X / Y	Punct sfârșit	X / Y	Lungime segment (** (m)
6	481.810,838 321.956,405	1	481.810,579 321.962,241	5.842

\*\* Lungimile segmentelor sunt determinate în planul de proiecție Stereo 70 și sunt rotunjite la 1 milimetru.

\*\*\* Distanța dintre puncte este formată din segmente cumulate ce sunt mai mici decât valoarea 1 milimetru.





**DATE DESPRE IMOBILUL NR. 5591**

Oficiul de Cadastru și Publicitate Imobiliară ARGES  
Biroul de Cadastru și Publicitate Imobiliară Costesti

**A. Partea I. Descrierea imobilului**

TEREN Extravilan

Adresa: Jud. Arges

Nr. Crt	Nr cadastral Nr. topografic	Suprafața* (mp)	Observații / Referințe
A1		3.700	Sector cadastral:71 Teren neimprejmuit;

**B. Partea II. Proprietari și acte**

Inscrieri privitoare la dreptul de proprietate și alte drepturi reale		Referințe
/		
Hotarare Judecatoreasca nr. 565, din 12/05/2010 emis de JUDECĂTORIA COSTEȘTI (Titlu de proprietate nr. 25780/ 16.10.1993 emis de CJPSDPAT ARGES);		
B1	Intabulare, drept de PROPRIETATE bun propriu , dobandit prin lesire Din Indiviziune, cota actuala 1/1, cota initiala 1/1 1) <b>BERCIN MARIA</b>	A1

**C. Partea III. SARCINI .**

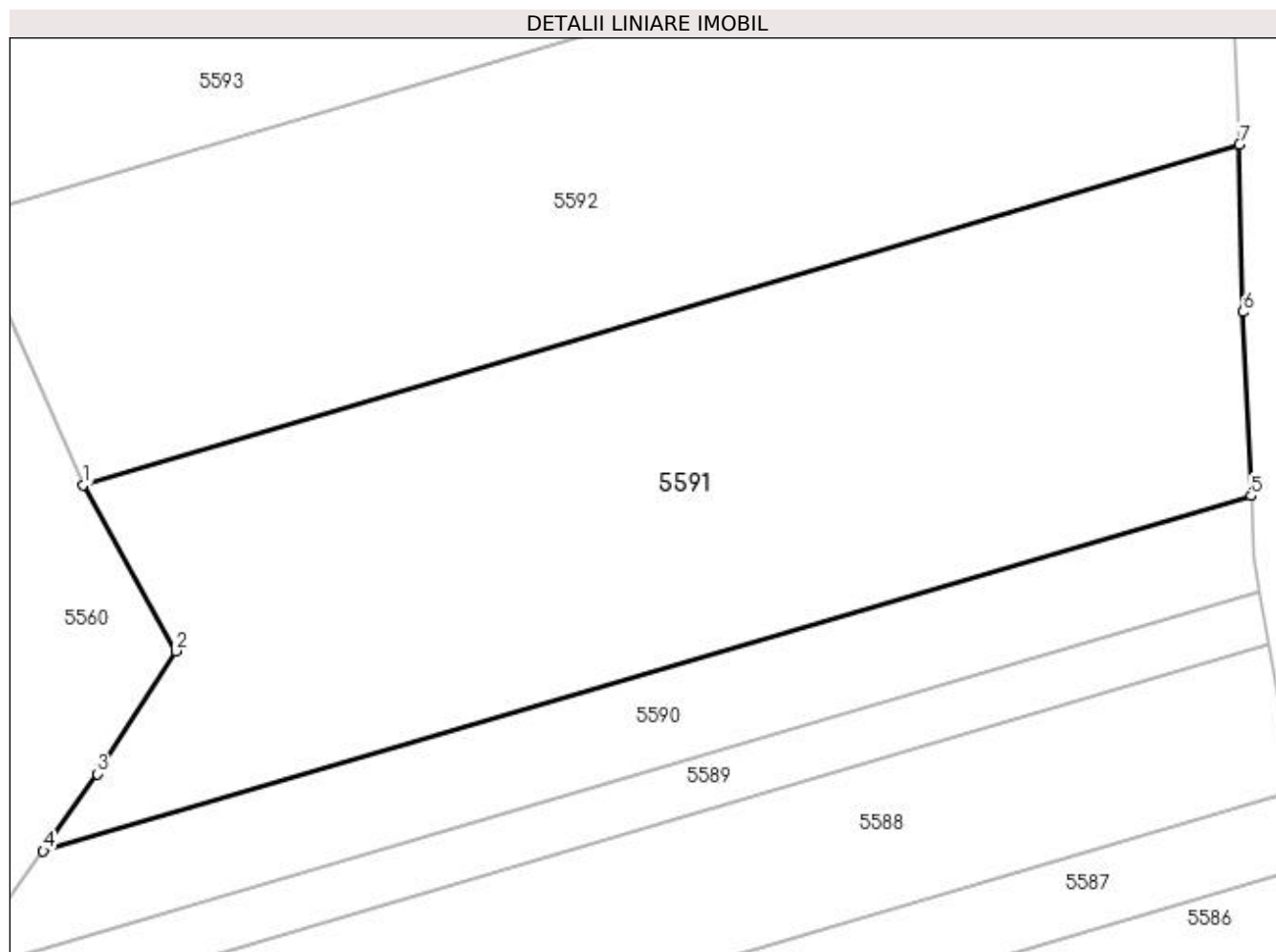
Inscrieri privind dezmembramintele dreptului de proprietate, drepturi reale de garanție și sarcini	Referințe
NU SUNT	

## Anexa Nr. 1 La Partea I

## Teren

Nr cadastral	Suprafața (mp)*	Observații / Referințe
	3.700	

\* Suprafața este determinată în planul de proiecție Stereo 70.



## Date referitoare la teren

Crt	Categorie folosință	Intravilan	Suprafața (mp)	Tarla	Parcelă	Nr. topo	Observații / Referințe
1	arabil	NU	3.700	59	581	-	

## Lungime Segmente

1) Valorile lungimilor segmentelor sunt obținute din proiecție în plan.

Punct început	X / Y	Punct sfârșit	X / Y	Lungime segment (** (m)
1	481.697,985 321.963,3	2	481.706,875 321.947,275	18.326
2	481.706,875 321.947,275	3	481.699,303 321.935,442	14.048
3	481.699,303 321.935,442	4	481.694,103 321.927,996	9.082
4	481.694,103 321.927,996	5	481.810,579 321.962,241	121.406
5	481.810,579 321.962,241	6	481.809,793 321.979,956	17.732

Punct început	X / Y	Punct sfârșit	X / Y	Lungime segment (** (m)
6	481.809,793 321.979,956	7	481.809,463 321.996,075	16.122
7	481.809,463 321.996,075	1	481.697,985 321.963,3	116.196

\*\* Lungimile segmentelor sunt determinate în planul de proiecție Stereo 70 și sunt rotunjite la 1 milimetru.

\*\*\* Distanța dintre puncte este formată din segmente cumulate ce sunt mai mici decât valoarea 1 milimetru.



**DATE DESPRE IMOBILUL NR. 5592**

Oficiul de Cadastru și Publicitate Imobiliară ARGES  
Biroul de Cadastru și Publicitate Imobiliară Costesti

**A. Partea I. Descrierea imobilului**

TEREN Extravilan

Adresa: Jud. Arges

Nr. Crt	Nr cadastral Nr. topografic	Suprafața* (mp)	Observații / Referințe
A1		3.400	Sector cadastral:71 Teren neimprejmuit;

**B. Partea II. Proprietari și acte**

Inscrieri privitoare la dreptul de proprietate și alte drepturi reale	Referințe
/	
Act Notarial nr. 1030, din 06/06/2017 emis de NP CARMEN GRECU (Certificat de moștenitor nr.171/06.06.2017 emis de BNP DANCIU ILIE; Titlu de proprietate nr. 27007/ 18.10.1993 emis de CJPSDPAT ARGES);	
B1	Intabulare, drept de PROPRIETATE bun propriu , dobandit prin lesire Din Indiviziune, cota actuala 1/1, cota initiala 1/1 1) PARTENIE FLORIAN

**C. Partea III. SARCINI .**

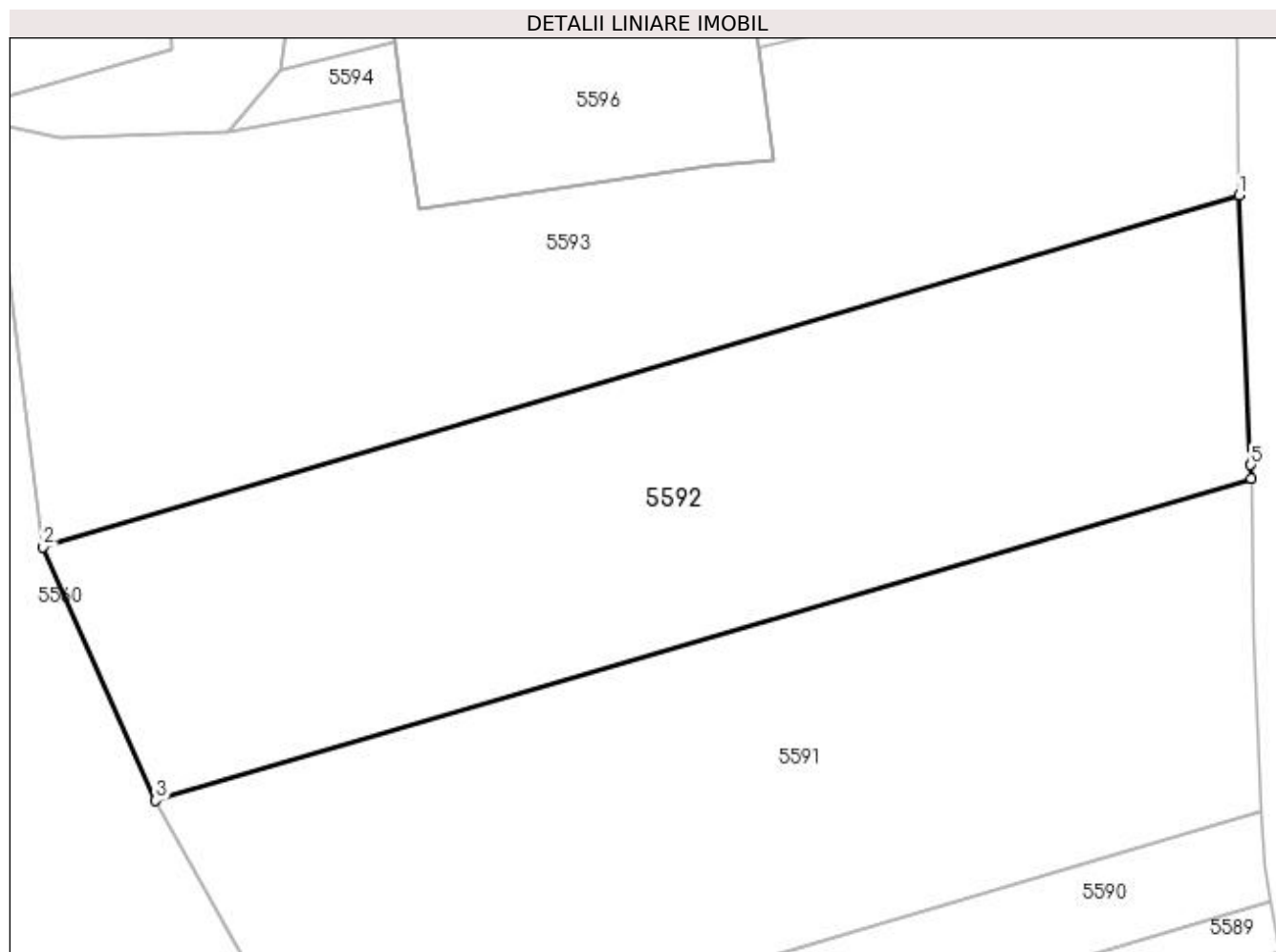
Inscrieri privind dezmembramintele dreptului de proprietate, drepturi reale de garanție și sarcini	Referințe
NU SUNT	

## Anexa Nr. 1 La Partea I

## Teren

Nr cadastral	Suprafața (mp)*	Observații / Referințe
	3.400	

\* Suprafața este determinată în planul de proiecție Stereo 70.



## Date referitoare la teren

Crt	Categorie folosință	Intravilan	Suprafața (mp)	Tarla	Parcelă	Nr. topo	Observații / Referințe
1	arabil	NU	3.400	59	581	-	

## Lungime Segmente

1) Valorile lungimilor segmentelor sunt obținute din proiecție în plan.

Punct început	X / Y	Punct sfârșit	X / Y	Lungime segment (** (m)
1	481.808,232 322.024,87	2	481.686,52 321.989,086	126.863
2	481.686,52 321.989,086	3	481.697,985 321.963,3	28.22
3	481.697,985 321.963,3	4	481.809,463 321.996,075	116.196
4	481.809,463 321.996,075	5	481.809,435 321.997,451	1.376
5	481.809,435 321.997,451	1	481.808,232 322.024,87	27.445

**\*\* Lungimile segmentelor sunt determinate în planul de proiecție Stereo 70 și sunt rotunjite la 1 milimetru.**

**\*\*\* Distanța dintre puncte este formată din segmente cumulate ce sunt mai mici decât valoarea 1 milimetru.**





**DATE DESPRE IMOBILUL NR. 5593**

Oficiul de Cadastru și Publicitate Imobiliară ARGES  
Biroul de Cadastru și Publicitate Imobiliară Costesti

**A. Partea I. Descrierea imobilului**

TEREN Extravilan

Adresa: Jud. Arges

Nr. Crt	Nr cadastral Nr. topografic	Suprafața* (mp)	Observații / Referințe
A1		3.600	Sector cadastral:71 Teren neimprejmuit;

**B. Partea II. Proprietari și acte**

Inscrieri privitoare la dreptul de proprietate și alte drepturi reale	Referințe
/	
Act Administrativ nr. 27011, din 19/10/1993 emis de CJPSDPAT ARGES;	
B1	A1
Intabulare, drept de PROPRIETATE, dobandit prin Reconstituire, cota actuala 1/1, cota initiala 1/1 1) CIOBANU IOANA	

**C. Partea III. SARCINI .**

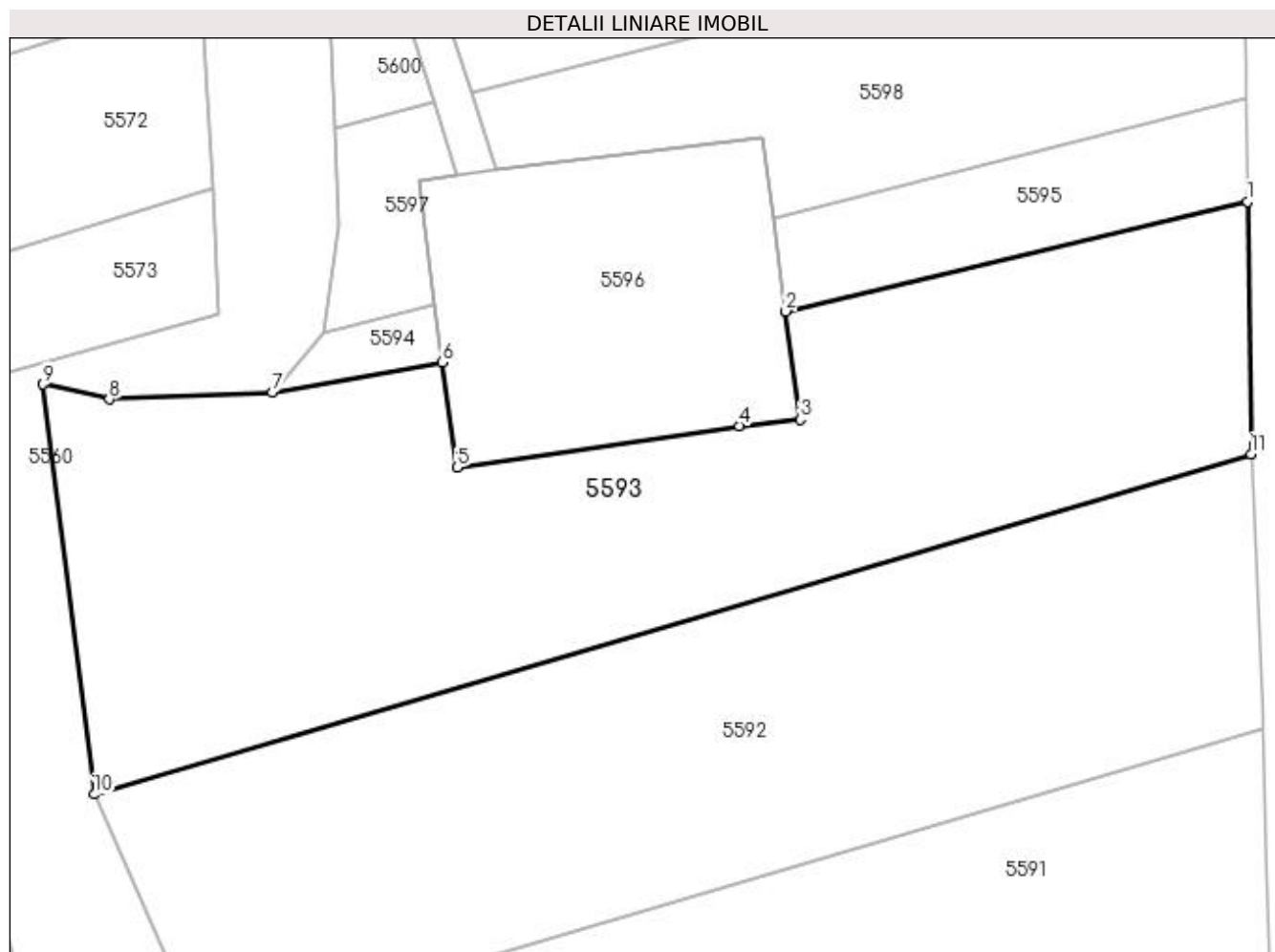
Inscrieri privind dezmembramintele dreptului de proprietate, drepturi reale de garanție și sarcini	Referințe
NU SUNT	

## Anexa Nr. 1 La Partea I

## Teren

Nr cadastral	Suprafața (mp)*	Observații / Referințe
	3.600	

\* Suprafața este determinată în planul de proiecție Stereo 70.



## Date referitoare la teren

Crt	Categorie folosință	Intravilan	Suprafața (mp)	Tarla	Parcelă	Nr. topo	Observații / Referințe
1	arabil	NU	3.600	59	581-583	-	

## Lungime Segmente

1) Valorile lungimilor segmentelor sunt obținute din proiecție în plan.

Punct început	X / Y	Punct sfârșit	X / Y	Lungime segment (** (m)
1	481.807,843 322.051,43	2	481.759,287 322.039,873	49.912
2	481.759,287 322.039,873	3	481.760,812 322.028,5	11.475
3	481.760,812 322.028,5	4	481.754,375 322.027,844	6.47
4	481.754,375 322.027,844	5	481.724,719 322.023,469	29.977
5	481.724,719 322.023,469	6	481.723,151 322.034,502	11.144

Punct început	X / Y	Punct sfârșit	X / Y	Lungime segment (** (m)
6	481.723,151 322.034,502	7	481.705,262 322.031,33	18.168
7	481.705,262 322.031,33	8	481.688,116 322.030,647	17.16
8	481.688,116 322.030,647	9	481.681,148 322.032,225	7.144
9	481.681,148 322.032,225	10	481.686,52 321.989,086	43.472
10	481.686,52 321.989,086	11	481.808,232 322.024,87	126.863
11	481.808,232 322.024,87	1	481.807,843 322.051,43	26.563

\*\* Lungimile segmentelor sunt determinate în planul de proiecție Stereo 70 și sunt rotunjite la 1 milimetru.

\*\*\* Distanța dintre puncte este formată din segmente cumulate ce sunt mai mici decât valoarea 1 milimetru.



**DATE DESPRE IMOBILUL NR. 5594**

Oficiul de Cadastru și Publicitate Imobiliară ARGES  
Biroul de Cadastru și Publicitate Imobiliară Costesti

**A. Partea I. Descrierea imobilului**

TEREN Extravilan

Adresa: Jud. Arges

Nr. Crt	Nr cadastral Nr. topografic	Suprafața* (mp)	Observații / Referințe
A1		Din acte: 600 Masurata: 84	Sector cadastral:71 Teren neimprejmuit;

**B. Partea II. Proprietari și acte**

Inscrieri privitoare la dreptul de proprietate și alte drepturi reale		Referințe
/		
Act Administrativ nr. 25776, din 16/10/1993 emis de CJPSDPAT ARGES (Certificat de deces nr. 39/19.06.2019 eliberat de Primăria Comunei Bârla);		
B1	Intabulare, drept de PROPRIETATE, dobandit prin Reconstituire, cota actuala 1/1, cota initiala 1/1 1) FLOREA CONSTANTINA DEFUNCT:Da	A1

**C. Partea III. SARCINI .**

Inscrieri privind dezmembramintele dreptului de proprietate, drepturi reale de garanție și sarcini	Referințe
NU SUNT	

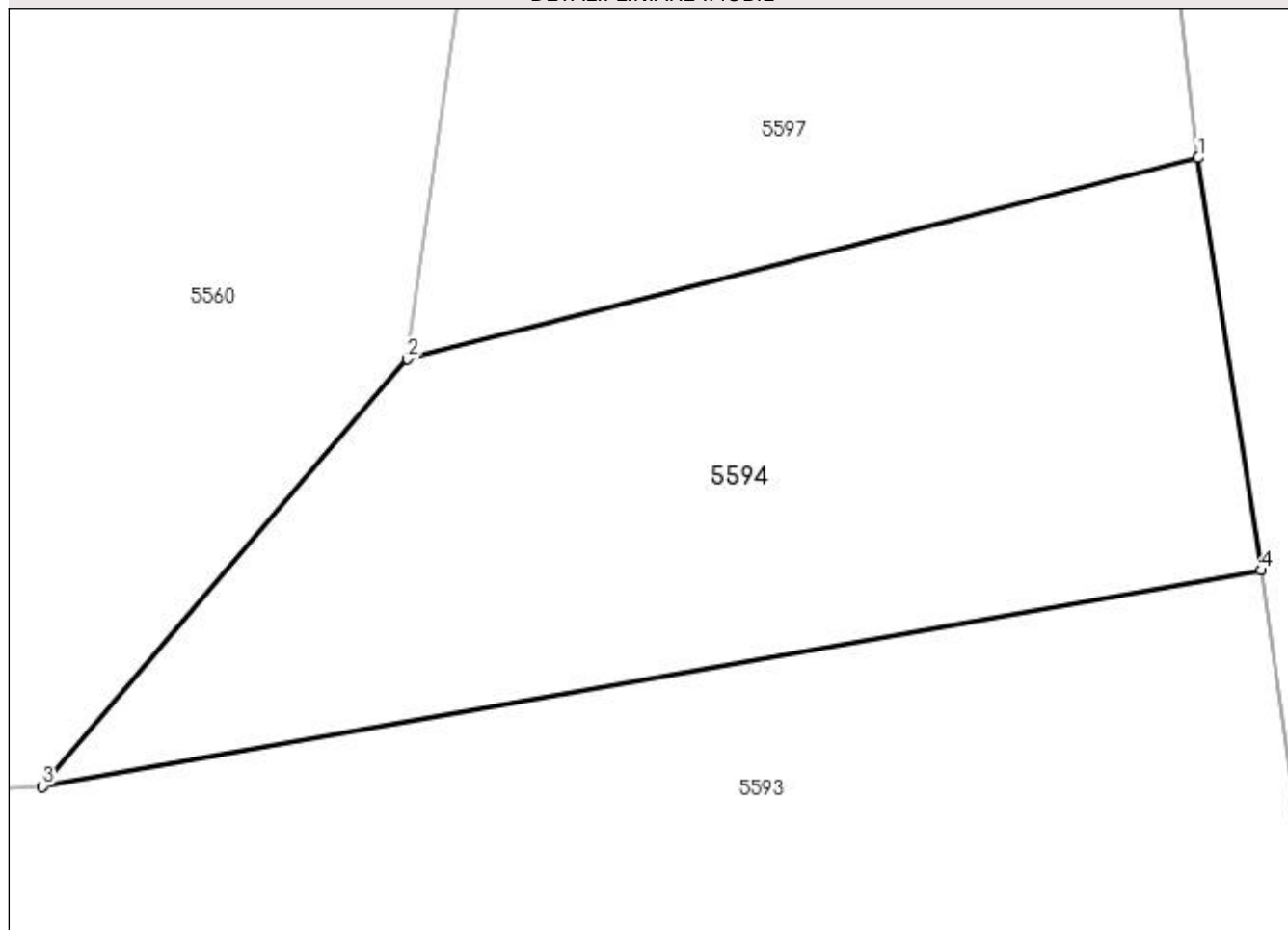
## Anexa Nr. 1 La Partea I

## Teren

Nr cadastral	Suprafața (mp)*	Observații / Referințe
	Din acte: 600 Masurata: 84	

\* Suprafața este determinată în planul de proiecție Stereo 70.

## DETALII LINIARE IMOBIL



## Date referitoare la teren

Crt	Categorie folosință	Intra vilan	Suprafața (mp)	Tarla	Parcelă	Nr. topo	Observații / Referințe
1	arabil	NU	84	59	581	-	Diferența de suprafață se regăsește la ID 5595 ( Sector 71)

## Lungime Segmente

1) Valorile lungimilor segmentelor sunt obținute din proiecție în plan.

Punct început	X / Y	Punct sfârșit	X / Y	Lungime segment (** (m)
1	481.722,229 322.040,555	2	481.710,621 322.037,6	11.978
2	481.710,621 322.037,6	3	481.705,262 322.031,33	8.248
3	481.705,262 322.031,33	4	481.723,151 322.034,502	18.168
4	481.723,151 322.034,502	1	481.722,229 322.040,555	6.123

**\*\* Lungimile segmentelor sunt determinate în planul de proiecție Stereo 70 și sunt rotunjite la 1 milimetru.**

**\*\*\* Distanța dintre puncte este formată din segmente cumulate ce sunt mai mici decât valoarea 1 milimetru.**





**DATE DESPRE IMOBILUL NR. 5595**

Oficiul de Cadastru și Publicitate Imobiliară ARGES  
Biroul de Cadastru și Publicitate Imobiliară Costesti

**A. Partea I. Descrierea imobilului**

TEREN Extravilan

Adresa: Jud. Arges

Nr. Crt	Nr cadastral Nr. topografic	Suprafața* (mp)	Observații / Referințe
A1		Din acte: 600 Masurata: 516	Sector cadastral:71 Teren neimprejmuit;

**B. Partea II. Proprietari și acte**

Inscrieri privitoare la dreptul de proprietate și alte drepturi reale	Referințe
/	
Act Administrativ nr. 25776, din 16/10/1993 emis de CJPSDPAT ARGES (Certificat de deces nr. 39/19.06.2019 eliberat de Primăria Comunei Bârla);	
B1	A1
Intabulare, drept de PROPRIETATE, dobandit prin Reconstituire, cota actuala 1/1, cota initiala 1/1	
1) FLOREA CONSTANTINA DEFUNCT:Da	

**C. Partea III. SARCINI .**

Inscrieri privind dezmembramintele dreptului de proprietate, drepturi reale de garanție și sarcini	Referințe
NU SUNT	

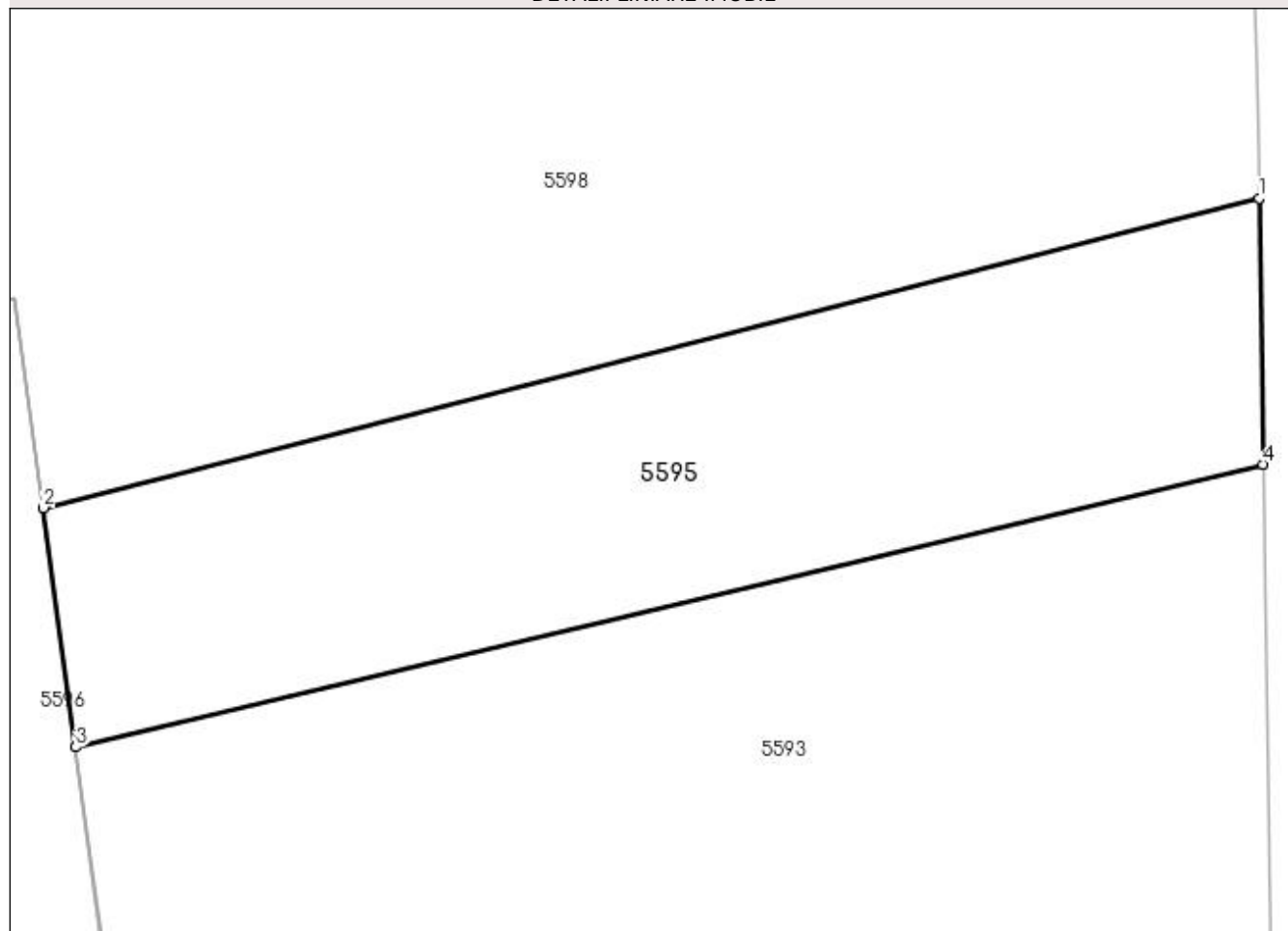
## Anexa Nr. 1 La Partea I

## Teren

Nr cadastral	Suprafața (mp)*	Observații / Referințe
	Din acte: 600 Masurata: 516	

\* Suprafața este determinată în planul de proiecție Stereo 70.

## DETALII LINIARE IMOBIL



## Date referitoare la teren

Crt	Categorie folosință	Intra vilan	Suprafața (mp)	Tarla	Parcelă	Nr. topo	Observații / Referințe
1	arabil	NU	516	59	581	-	Diferența de suprafață se regăsește la ID 5594( Sector 71)

## Lungime Segmente

1) Valorile lungimilor segmentelor sunt obținute din proiecție în plan.

Punct început	X / Y	Punct sfârșit	X / Y	Lungime segment (** (m)
1	481.807,685 322.062,302	2	481.757,968 322.049,65	51.302
2	481.757,968 322.049,65	3	481.759,287 322.039,873	9.866
3	481.759,287 322.039,873	4	481.807,843 322.051,43	49.912
4	481.807,843 322.051,43	1	481.807,685 322.062,302	10.873

**\*\* Lungimile segmentelor sunt determinate în planul de proiecție Stereo 70 și sunt rotunjite la 1 milimetru.**

**\*\*\* Distanța dintre puncte este formată din segmente cumulate ce sunt mai mici decât valoarea 1 milimetru.**



**DATE DESPRE IMOBILUL NR. 5596**

Oficiul de Cadastru și Publicitate Imobiliară ARGES  
Biroul de Cadastru și Publicitate Imobiliară Costesti

**A. Partea I. Descrierea imobilului**

TEREN Extravilan

Nr. cadastral vechi:322

Adresa: Jud. Arges

Nr. Crt	Nr cadastral Nr. topografic	Suprafața* (mp)	Observații / Referințe
A1	80517	1.468	Sector cadastral:71 Teren neimprejmuit; Sonda nr. 2772 P-95

**Construcții**

Crt	Nr cadastral Nr. topografic	Adresa	Observații / Referințe
A1.1	80517-C1	Jud. Arges	Nr. niveluri:1; S. construita la sol:1100 mp; S. construita desfasurata:1100 mp; C1-careu sonda

**B. Partea II. Proprietari și acte**

Inscrieri privitoare la dreptul de proprietate și alte drepturi reale		Referințe
<b>5769 / 07/08/2013</b>		
Act Normativ nr. M03/9512, din 28/07/2004 emis de MINISTERUL ECONOMIEI SI COMERTULUI (cu anexa 1, hotararea nr. 1/26-04-2011 a Adunarii Generale Extraordinare a Actionarilor OMV Petrom SA, incheiere nr. 89793 din 16.12.2009 pronuntata de Tribunalul Bucuresti, certificat de inregistrare mentiuni NR. 536643/13. 11.2009 emis de Oficiul Registrului Comertului de pe langa Tribunalul Bucuresti, certificat de inregistrare seria B nr. 2448561 eliberat la data de 25.05.2011 de Oficiul Registrului Comertului de pe langa Tribunalul Bucuresti;Hotararea AGA din 20.10.2009 emisa de PETROM SA, incheierea nr. 54079 din 09.12.2004 emisa de Oficiul Registrului Comertului de pe langa Tribunalul Bucuresti, act administrativ nr. 2678/16.07.1993 si nr. 1330/11.07.2013 emise de Primaria Birla);		
B1	Intabulare, drept de PROPRIETATE, dobandit prin Lege, cota actuala 1/1, cota initiala 1/1 1) OMV PETROM S.A., CIF:1590082	A1, A1.1

**C. Partea III. SARCINI .**

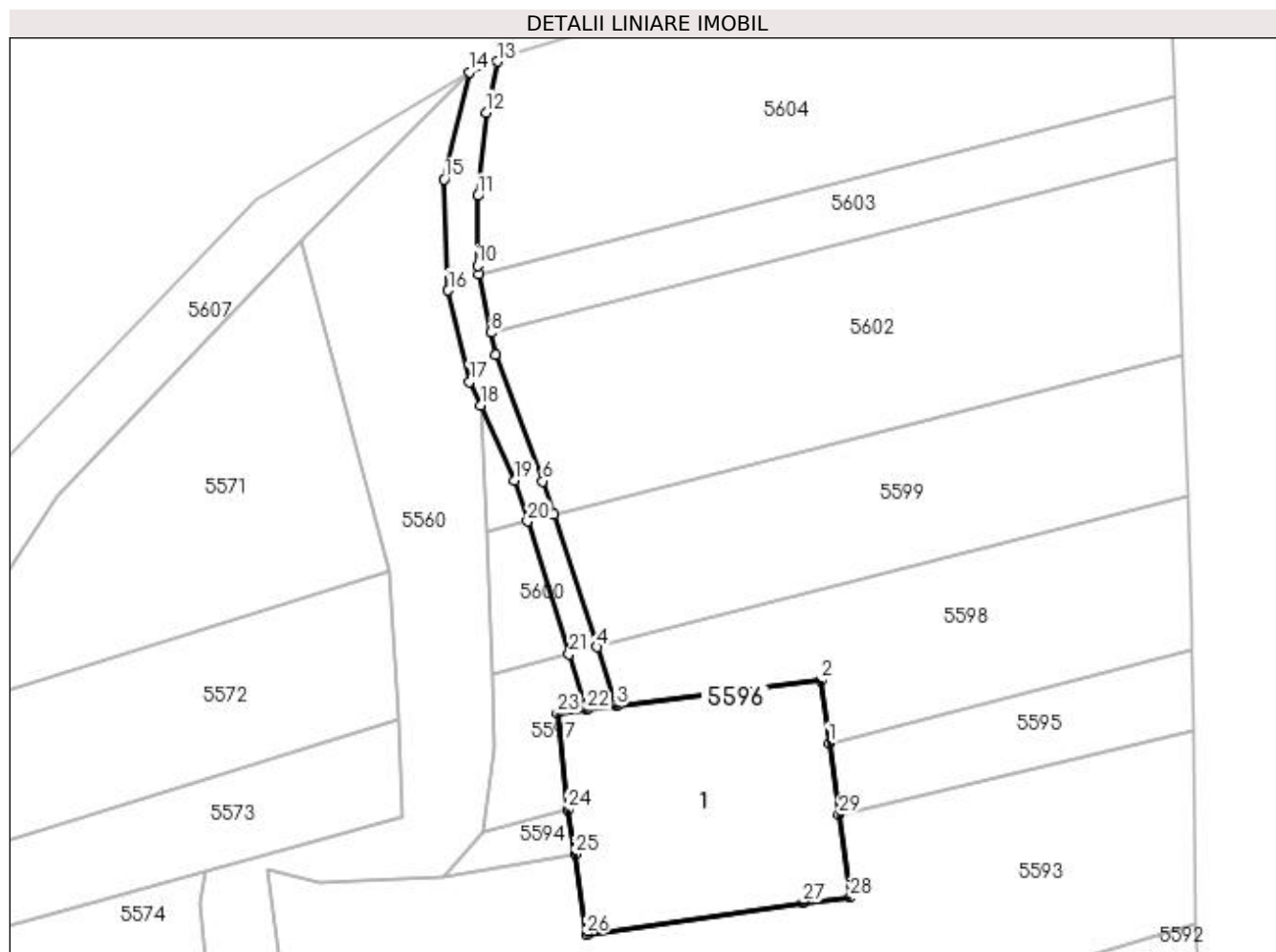
Inscrieri privind dezmembramintele dreptului de proprietate, drepturi reale de garanție și sarcini	Referințe
NU SUNT	

## Anexa Nr. 1 La Partea I

## Teren

Nr cadastral	Suprafața (mp)*	Observații / Referințe
80517	1.468	Sonda nr. 2772 P-95

\* Suprafața este determinată în planul de proiecție Stereo 70.



## Date referitoare la teren

Crt	Categorie folosință	Intra vilan	Suprafața (mp)	Tarla	Parcelă	Nr. topo	Observații / Referințe
1	curți constructii	NU	1.100	59	581	-	
2	drum	NU	368	59	581	-	

## Date referitoare la construcții

Crt	Număr	Destinație construcție	Supraf. (mp)	Situație juridică	Observații / Referințe
A1.1	80517-C1	construcții industriale și edilitare	1.100	Cu acte	Nr. niveluri:1; S. construita la sol:1100 mp; S. construita desfasurata:1100 mp; C1-careu sonda

## Lungime Segmente

1) Valorile lungimilor segmentelor sunt obținute din proiecție în plan.

Punct început	X / Y	Punct sfârșit	X / Y	Lungime segment (** (m)
1	481.757,968 322.049,65	2	481.756,812 322.058,219	8.647
3	481.728,818 322.054,71	4	481.726,168 322.062,787	8.501

Punct început	X / Y	Punct sfârșit	X / Y	Lungime segment (** (m)
2	481.756,812 322.058,219	3	481.728,818 322.054,71	28.213
4	481.726,168 322.062,787	5	481.720,224 322.080,9	19.063

Punct început	X / Y	Punct sfârșit	X / Y	Lungime segment (** (m)
5	481.720,224 322.080,9	6	481.718,721 322.085,48	4.82
7	481.712,269 322.102,852	8	481.711,66 322.105,841	3.05
9	481.710,022 322.113,882	10	481.709,794 322.115,004	1.145
11	481.709,865 322.124,563	12	481.710,994 322.135,95	11.443
13	481.712,496 322.142,939	14	481.708,717 322.141,497	4.045
15	481.705,248 322.126,815	16	481.705,805 322.111,624	15.201
17	481.708,719 322.099,125	18	481.710,221 322.095,85	3.603
19	481.714,92 322.085,601	20	481.716,671 322.079,996	5.872
21	481.722,349 322.061,815	22	481.724,729 322.054,194	7.984
23	481.720,719 322.053,687	24	481.722,229 322.040,555	13.219
25	481.723,151 322.034,502	26	481.724,719 322.023,469	11.144
27	481.754,375 322.027,844	28	481.760,812 322.028,5	6.47
29	481.759,287 322.039,873	1	481.757,968 322.049,65	9.866

Punct început	X / Y	Punct sfârșit	X / Y	Lungime segment (** (m)
6	481.718,721 322.085,48	7	481.712,269 322.102,852	18.531
8	481.711,66 322.105,841	9	481.710,022 322.113,882	8.206
10	481.709,794 322.115,004	11	481.709,865 322.124,563	9.559
12	481.710,994 322.135,95	13	481.712,496 322.142,939	7.149
14	481.708,717 322.141,497	15	481.705,248 322.126,815	15.086
16	481.705,805 322.111,624	17	481.708,719 322.099,125	12.834
18	481.710,221 322.095,85	19	481.714,92 322.085,601	11.275
20	481.716,671 322.079,996	21	481.722,349 322.061,815	19.047
22	481.724,729 322.054,194	23	481.720,719 322.053,687	4.042
24	481.722,229 322.040,555	25	481.723,151 322.034,502	6.123
26	481.724,719 322.023,469	27	481.754,375 322.027,844	29.977
28	481.760,812 322.028,5	29	481.759,287 322.039,873	11.475

\*\* Lungimile segmentelor sunt determinate în planul de proiecție Stereo 70 și sunt rotunjite la 1 milimetru.

\*\*\* Distanța dintre puncte este formată din segmente cumulate ce sunt mai mici decât valoarea 1 milimetru.





**DATE DESPRE IMOBILUL NR. 5597**

Oficiul de Cadastru și Publicitate Imobiliară ARGES  
Biroul de Cadastru și Publicitate Imobiliară Costesti

**A. Partea I. Descrierea imobilului**

TEREN Extravilan

Adresa: Jud. Arges

Nr. Crt	Nr cadastral Nr. topografic	Suprafața* (mp)	Observații / Referințe
A1		Din acte: 3.100 Masurata: 224	Sector cadastral:71 Teren neimprejmuit;

**B. Partea II. Proprietari și acte**

Inscrieri privitoare la dreptul de proprietate și alte drepturi reale		Referințe
/		
Act Administrativ nr. 18141, din 27/07/1993 emis de CJPSDPAT ARGES;		
B1	Intabulare, drept de PROPRIETATE, dobandit prin Reconstituire, cota actuala 1/1, cota initiala 1/1 1) TRIFU CONSTANTIN	A1

**C. Partea III. SARCINI .**

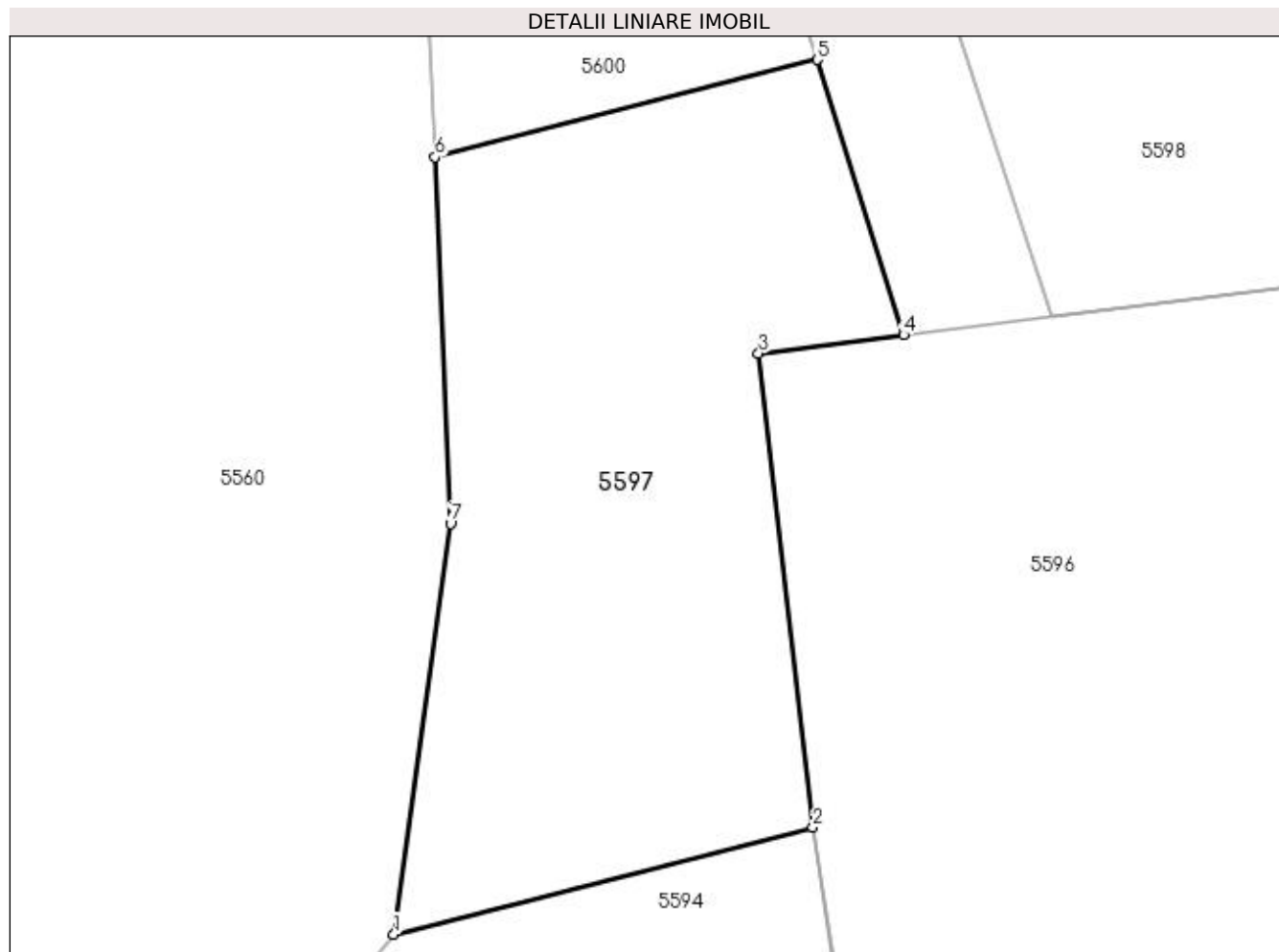
Inscrieri privind dezmembramintele dreptului de proprietate, drepturi reale de garanție și sarcini	Referințe
NU SUNT	

## Anexa Nr. 1 La Partea I

## Teren

Nr cadastral	Suprafața (mp)*	Observații / Referințe
	Din acte: 3.100 Masurata: 224	

\* Suprafața este determinată în planul de proiecție Stereo 70.



## Date referitoare la teren

Crt	Categorie folosință	Intra vilan	Suprafața (mp)	Tarla	Parcelă	Nr. topo	Observații / Referințe
1	arabil	NU	224	59	581	-	Diferența de suprafață se regăsește la ID 5572 și ID 5598 ( Sector 71)

## Lungime Segmente

1) Valorile lungimilor segmentelor sunt obținute din proiecție în plan.

Punct început	X / Y	Punct sfârșit	X / Y	Lungime segment (** (m)
1	481.710,621 322.037,6	2	481.722,229 322.040,555	11.978
2	481.722,229 322.040,555	3	481.720,719 322.053,687	13.219
3	481.720,719 322.053,687	4	481.724,729 322.054,194	4.042
4	481.724,729 322.054,194	5	481.722,349 322.061,815	7.984
5	481.722,349 322.061,815	6	481.711,762 322.059,121	10.924

Punct început	X / Y	Punct sfârșit	X / Y	Lungime segment (** (m)
6	481.711,762 322.059,121	7	481.712,188 322.048,967	10.163
7	481.712,188 322.048,967	1	481.710,621 322.037,6	11.475

\*\* Lungimile segmentelor sunt determinate în planul de proiecție Stereo 70 și sunt rotunjite la 1 milimetru.

\*\*\* Distanța dintre puncte este formată din segmente cumulate ce sunt mai mici decât valoarea 1 milimetru.



**DATE DESPRE IMOBILUL NR. 5598**

Oficiul de Cadastru și Publicitate Imobiliară ARGES  
Biroul de Cadastru și Publicitate Imobiliară Costesti

**A. Partea I. Descrierea imobilului**

TEREN Extravilan

Adresa: Jud. Arges

Nr. Crt	Nr cadastral Nr. topografic	Suprafața* (mp)	Observații / Referințe
A1		Din acte: 3.100 Masurata: 1.376	Sector cadastral:71 Teren neimprejmuit;

**B. Partea II. Proprietari și acte**

Inscrieri privitoare la dreptul de proprietate și alte drepturi reale		Referințe
/		
Act Administrativ nr. 18141, din 27/07/1993 emis de CJPSDPAT ARGES;		
B1	Intabulare, drept de PROPRIETATE, dobandit prin Reconstituire, cota actuala 1/1, cota initiala 1/1 1) TRIFU CONSTANTIN	A1

**C. Partea III. SARCINI .**

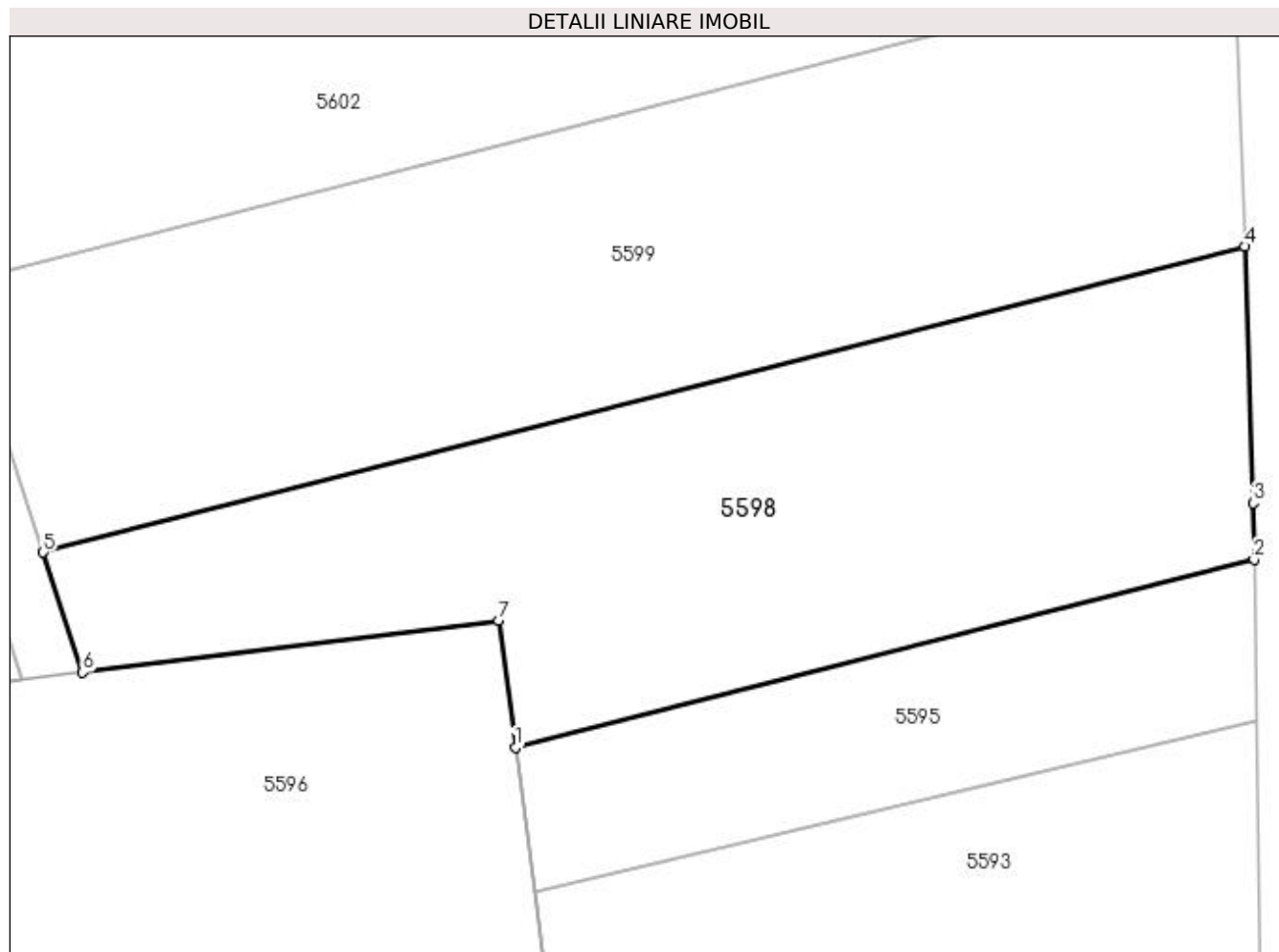
Inscrieri privind dezmembramintele dreptului de proprietate, drepturi reale de garanție și sarcini	Referințe
NU SUNT	

## Anexa Nr. 1 La Partea I

## Teren

Nr cadastral	Suprafața (mp)*	Observații / Referințe
	Din acte: 3.100 Masurata: 1.376	

\* Suprafața este determinată în planul de proiecție Stereo 70.



## Date referitoare la teren

Crt	Categorie folosință	Intravilan	Suprafața (mp)	Tarla	Parcelă	Nr. topo	Observații / Referințe
1	arabil	NU	1.376	59	581	-	Diferența de suprafață se regăsește la ID 5572 și ID 5597 ( Sector 71)

## Lungime Segmente

1) Valorile lungimilor segmentelor sunt obținute din proiecție în plan.

Punct început	X / Y	Punct sfârșit	X / Y	Lungime segment (** (m)
1	481.757,968 322.049,65	2	481.807,685 322.062,302	51.302
2	481.807,685 322.062,302	3	481.807,629 322.066,114	3.812
3	481.807,629 322.066,114	4	481.807,068 322.083,375	17.27
4	481.807,068 322.083,375	5	481.726,168 322.062,787	83.479
5	481.726,168 322.062,787	6	481.728,818 322.054,71	8.501

Punct început	X / Y	Punct sfârșit	X / Y	Lungime segment (** (m)
6	481.728,818 322.054,71	7	481.756,812 322.058,219	28.213
7	481.756,812 322.058,219	1	481.757,968 322.049,65	8.647

\*\* Lungimile segmentelor sunt determinate în planul de proiecție Stereo 70 și sunt rotunjite la 1 milimetru.

\*\*\* Distanța dintre puncte este formată din segmente cumulate ce sunt mai mici decât valoarea 1 milimetru.





**DATE DESPRE IMOBILUL NR. 5599**

Oficiul de Cadastru și Publicitate Imobiliară ARGES  
Biroul de Cadastru și Publicitate Imobiliară Costesti

**A. Partea I. Descrierea imobilului**

TEREN Extravilan

Adresa: Jud. Arges

Nr. Crt	Nr cadastral Nr. topografic	Suprafața* (mp)	Observații / Referințe
A1		Din acte: 1.800 Masurata: 1.640	Sector cadastral:71 Teren neimprejmuit;

**B. Partea II. Proprietari și acte**

Inscrieri privitoare la dreptul de proprietate și alte drepturi reale		Referințe
/		
Act Administrativ nr. 11057, din 02/09/1993 emis de CJPSDPAT ARGES;		
B1	Intabulare, drept de PROPRIETATE, dobandit prin Reconstituire, cota actuala 1/1, cota initiala 1/1 1) <b>DANCIU EANA</b> , lipsă CNP	A1

**C. Partea III. SARCINI .**

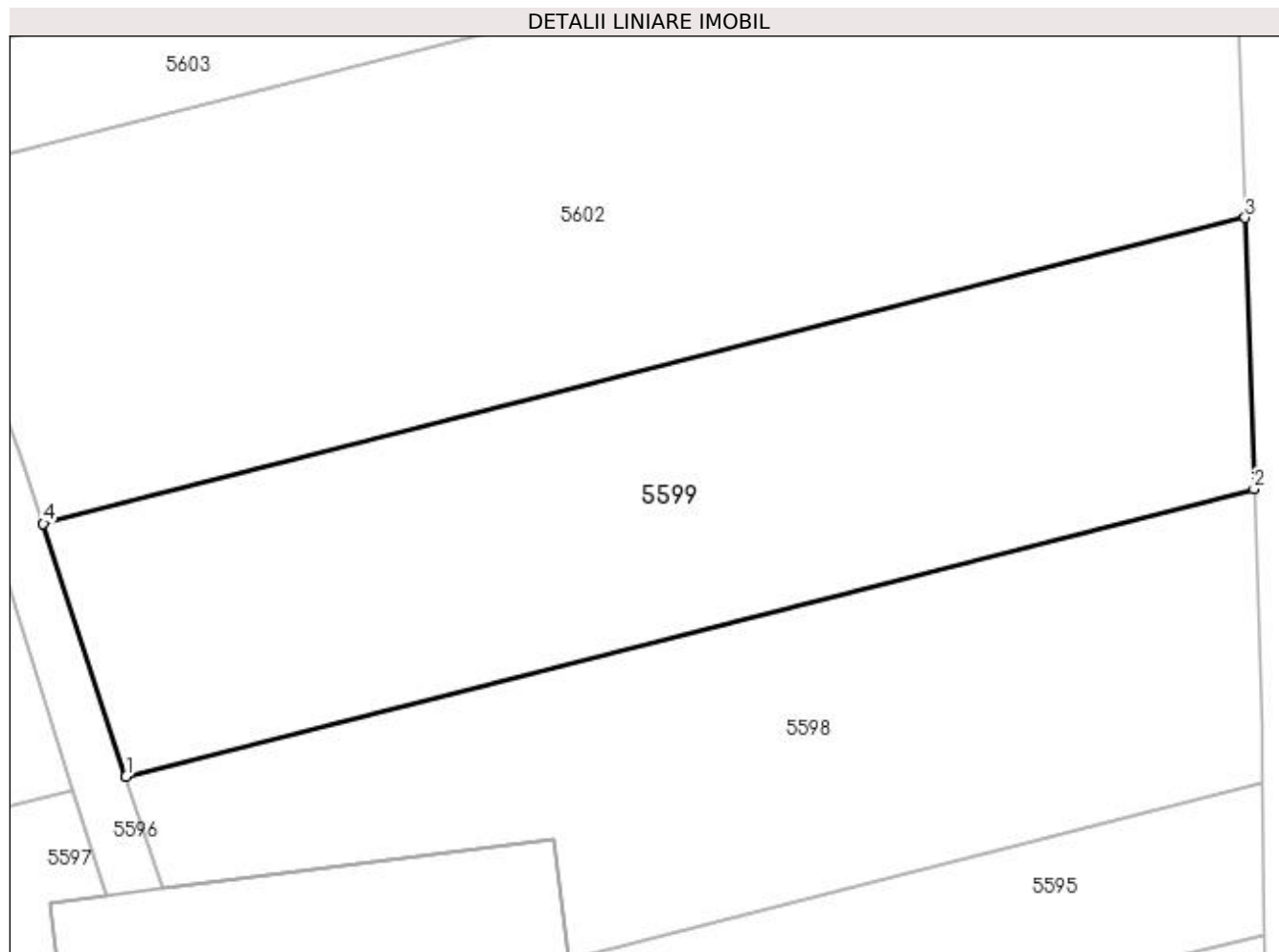
Inscrieri privind dezmembramintele dreptului de proprietate, drepturi reale de garanție și sarcini	Referințe
NU SUNT	

## Anexa Nr. 1 La Partea I

## Teren

Nr cadastral	Suprafața (mp)*	Observații / Referințe
	Din acte: 1.800 Masurata: 1.640	

\* Suprafața este determinată în planul de proiecție Stereo 70.



## Date referitoare la teren

Crt	Categorie folosință	Intra vilan	Suprafața (mp)	Tarla	Parcelă	Nr. topo	Observații / Referințe
1	arabil	NU	1.640	59	581	-	Diferența de suprafață se regăsește în ID 5600 ( sector 71)

## Lungime Segmente

1) Valorile lungimilor segmentelor sunt obținute din proiecție în plan.

Punct început	X / Y	Punct sfârșit	X / Y	Lungime segment (** (m)
1	481.726,168 322.062,787	2	481.807,068 322.083,375	83.479
2	481.807,068 322.083,375	3	481.806,436 322.102,84	19.475
3	481.806,436 322.102,84	4	481.720,224 322.080,9	88.96
4	481.720,224 322.080,9	1	481.726,168 322.062,787	19.063

**\*\* Lungimile segmentelor sunt determinate în planul de proiecție Stereo 70 și sunt rotunjite la 1 milimetru.**

**\*\*\* Distanța dintre puncte este formată din segmente cumulate ce sunt mai mici decât valoarea 1 milimetru.**



**DATE DESPRE IMOBILUL NR. 5600**

Oficiul de Cadastru și Publicitate Imobiliară ARGES  
Biroul de Cadastru și Publicitate Imobiliară Costesti

**A. Partea I. Descrierea imobilului**

TEREN Extravilan

Adresa: Jud. Arges

Nr. Crt	Nr cadastral Nr. topografic	Suprafața* (mp)	Observații / Referințe
A1		Din acte: 1.800 Masurata: 160	Sector cadastral:71 Teren neimprejmuit;

**B. Partea II. Proprietari și acte**

Inscrieri privitoare la dreptul de proprietate și alte drepturi reale		Referințe
/		
Act Administrativ nr. 11057, din 02/09/1993 emis de CJPSDPAT ARGES;		
B1	Intabulare, drept de PROPRIETATE, dobandit prin Reconstituire, cota actuala 1/1, cota initiala 1/1 1) <b>DANCIU EANA</b> , lipsă CNP	A1

**C. Partea III. SARCINI .**

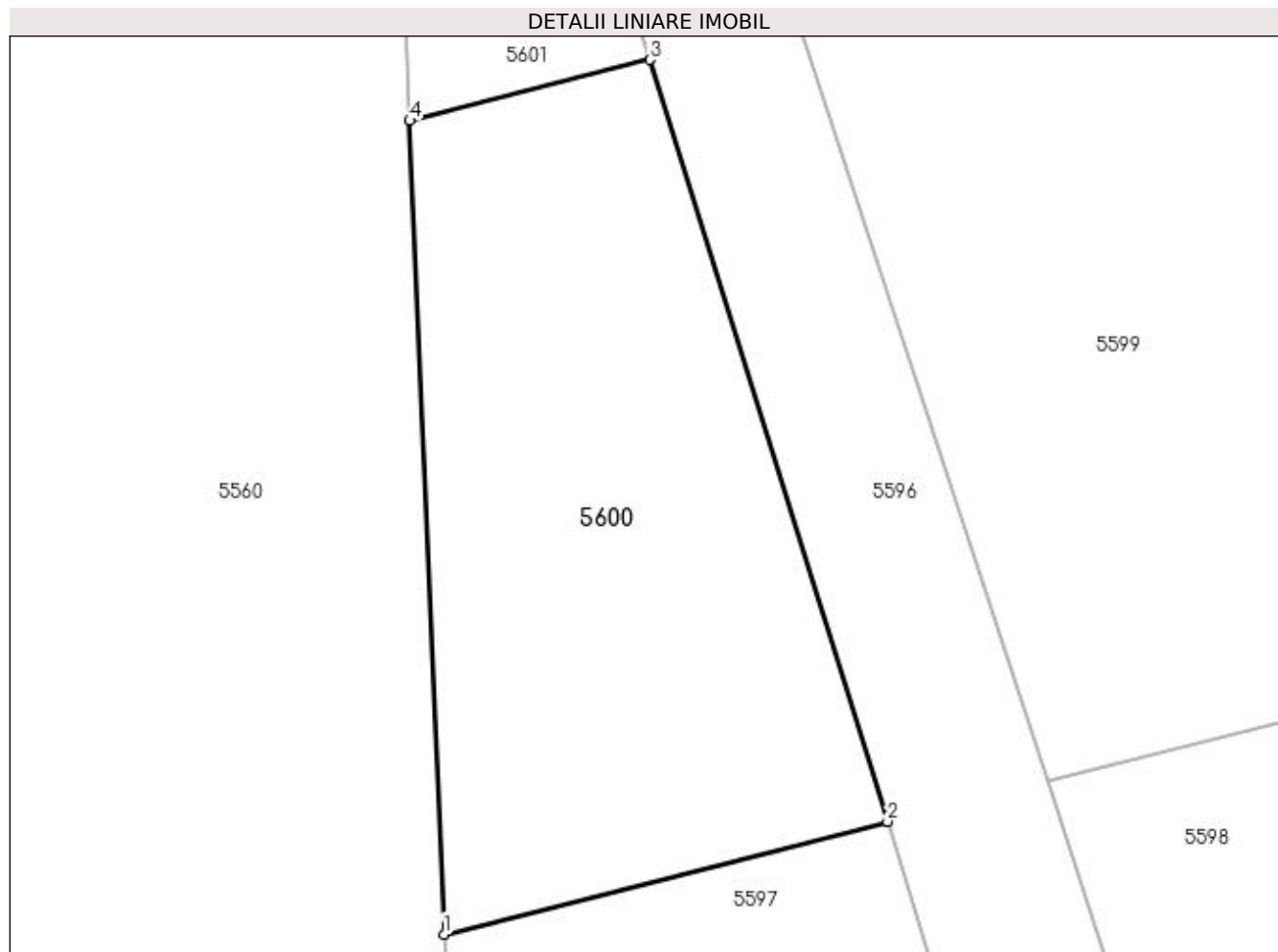
Inscrieri privind dezmembramintele dreptului de proprietate, drepturi reale de garanție și sarcini	Referințe
NU SUNT	

## Anexa Nr. 1 La Partea I

## Teren

Nr cadastral	Suprafața (mp)*	Observații / Referințe
	Din acte: 1.800 Masurata: 160	

\* Suprafața este determinată în planul de proiecție Stereo 70.



## Date referitoare la teren

Crt	Categorie folosință	Intra vilan	Suprafața (mp)	Tarla	Parcelă	Nr. topo	Observații / Referințe
1	arabil	NU	160	59	581	-	Diferența de suprafață se regăsește în ID 5599 ( sector 71)

## Lungime Segmente

1) Valorile lungimilor segmentelor sunt obținute din proiecție în plan.

Punct început	X / Y	Punct sfârșit	X / Y	Lungime segment (** (m)
1	481.711,762 322.059,121	2	481.722,349 322.061,815	10.924
2	481.722,349 322.061,815	3	481.716,671 322.079,996	19.047
3	481.716,671 322.079,996	4	481.710,947 322.078,539	5.907
4	481.710,947 322.078,539	1	481.711,762 322.059,121	19.435

**\*\* Lungimile segmentelor sunt determinate în planul de proiecție Stereo 70 și sunt rotunjite la 1 milimetru.**

**\*\*\* Distanța dintre puncte este formată din segmente cumulate ce sunt mai mici decât valoarea 1 milimetru.**





**DATE DESPRE IMOBILUL NR. 5601**

Oficiul de Cadastru și Publicitate Imobiliară ARGES  
Biroul de Cadastru și Publicitate Imobiliară Costesti

**A. Partea I. Descrierea imobilului**

TEREN Extravilan

Adresa: Jud. Arges

Nr. Crt	Nr cadastral Nr. topografic	Suprafața* (mp)	Observații / Referințe
A1		Din acte: 2.500 Masurata: 54	Sector cadastral:71 Teren neimprejmuit;

**B. Partea II. Proprietari și acte**

Inscrieri privitoare la dreptul de proprietate și alte drepturi reale	Referințe
/	
Act Administrativ nr. 25798, din 16/10/1993 emis de CJPSDPAT ARGES (Certificat de deces nr.121 din data de 28.12.1999 eliberat de Primăria Bârla);	
B1	A1
Intabulare, drept de PROPRIETATE, dobandit prin Reconstituire, cota actuala 1/1, cota initiala 1/1	
1) <b>MARINIȚĂ NICOLAE</b> , lipsă CNP DEFUNCT:Da	

**C. Partea III. SARCINI .**

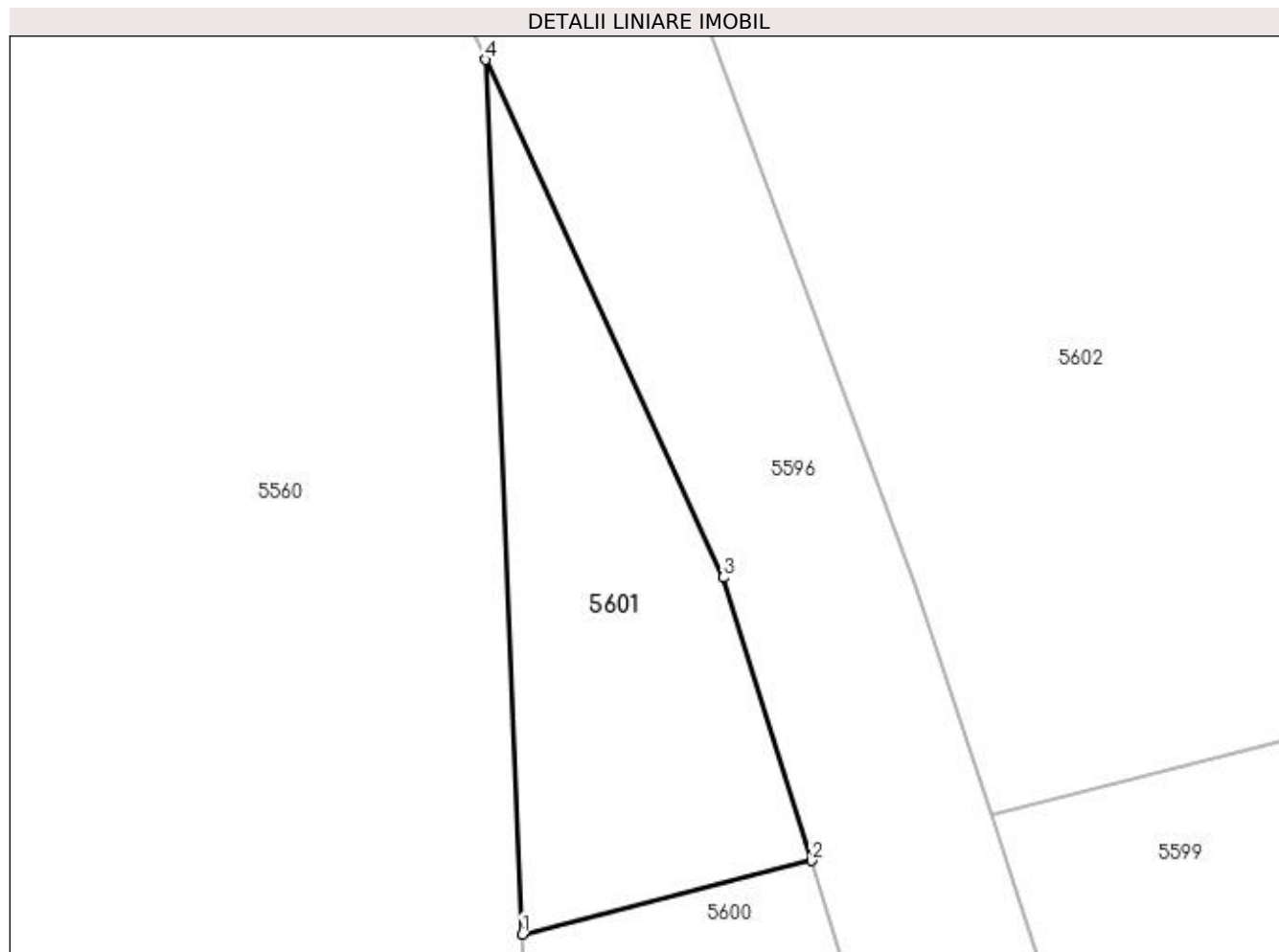
Inscrieri privind dezmembramintele dreptului de proprietate, drepturi reale de garanție și sarcini	Referințe
NU SUNT	

## Anexa Nr. 1 La Partea I

## Teren

Nr cadastral	Suprafața (mp)*	Observații / Referințe
	Din acte: 2.500 Masurata: 54	

\* Suprafața este determinată în planul de proiecție Stereo 70.



## Date referitoare la teren

Crt	Categorie folosință	Intravilan	Suprafața (mp)	Tarla	Parcelă	Nr. topo	Observații / Referințe
1	arabil	NU	54	59	581	-	În act se regăsește P581/20; Diferența de suprafață se regăsește la ID 5602 (Sector 71)

## Lungime Segmente

1) Valorile lungimilor segmentelor sunt obținute din proiecție în plan.

Punct început	X / Y	Punct sfârșit	X / Y	Lungime segment (** (m)
1	481.710,947 322.078,539	2	481.716,671 322.079,996	5.907
2	481.716,671 322.079,996	3	481.714,92 322.085,601	5.872
3	481.714,92 322.085,601	4	481.710,221 322.095,85	11.275
4	481.710,221 322.095,85	1	481.710,947 322.078,539	17.326

**\*\* Lungimile segmentelor sunt determinate în planul de proiecție Stereo 70 și sunt rotunjite la 1 milimetru.**

**\*\*\* Distanța dintre puncte este formată din segmente cumulate ce sunt mai mici decât valoarea 1 milimetru.**



**DATE DESPRE IMOBILUL NR. 5602**

Oficiul de Cadastru și Publicitate Imobiliară ARGES  
Biroul de Cadastru și Publicitate Imobiliară Costesti

**A. Partea I. Descrierea imobilului**

TEREN Extravilan

Adresa: Jud. Arges

Nr. Crt	Nr cadastral Nr. topografic	Suprafața* (mp)	Observații / Referințe
A1		Din acte: 2.500 Masurata: 2.446	Sector cadastral:71 Teren neimprejmuit;

**B. Partea II. Proprietari și acte**

Inscrieri privitoare la dreptul de proprietate și alte drepturi reale	Referințe
/	
Act Administrativ nr. 25798, din 16/10/1993 emis de CJPSDPAT ARGES (Certificat de deces nr.121 din data de 28.12.1999 eliberat de Primăria Bârla);	
B1	A1
Intabulare, drept de PROPRIETATE, dobandit prin Reconstituire, cota actuala 1/1, cota initiala 1/1	
1) <b>MARINIȚĂ NICOLAE</b> , lipsă CNP DEFUNCT:Da	

**C. Partea III. SARCINI .**

Inscrieri privind dezmembramintele dreptului de proprietate, drepturi reale de garanție și sarcini	Referințe
NU SUNT	

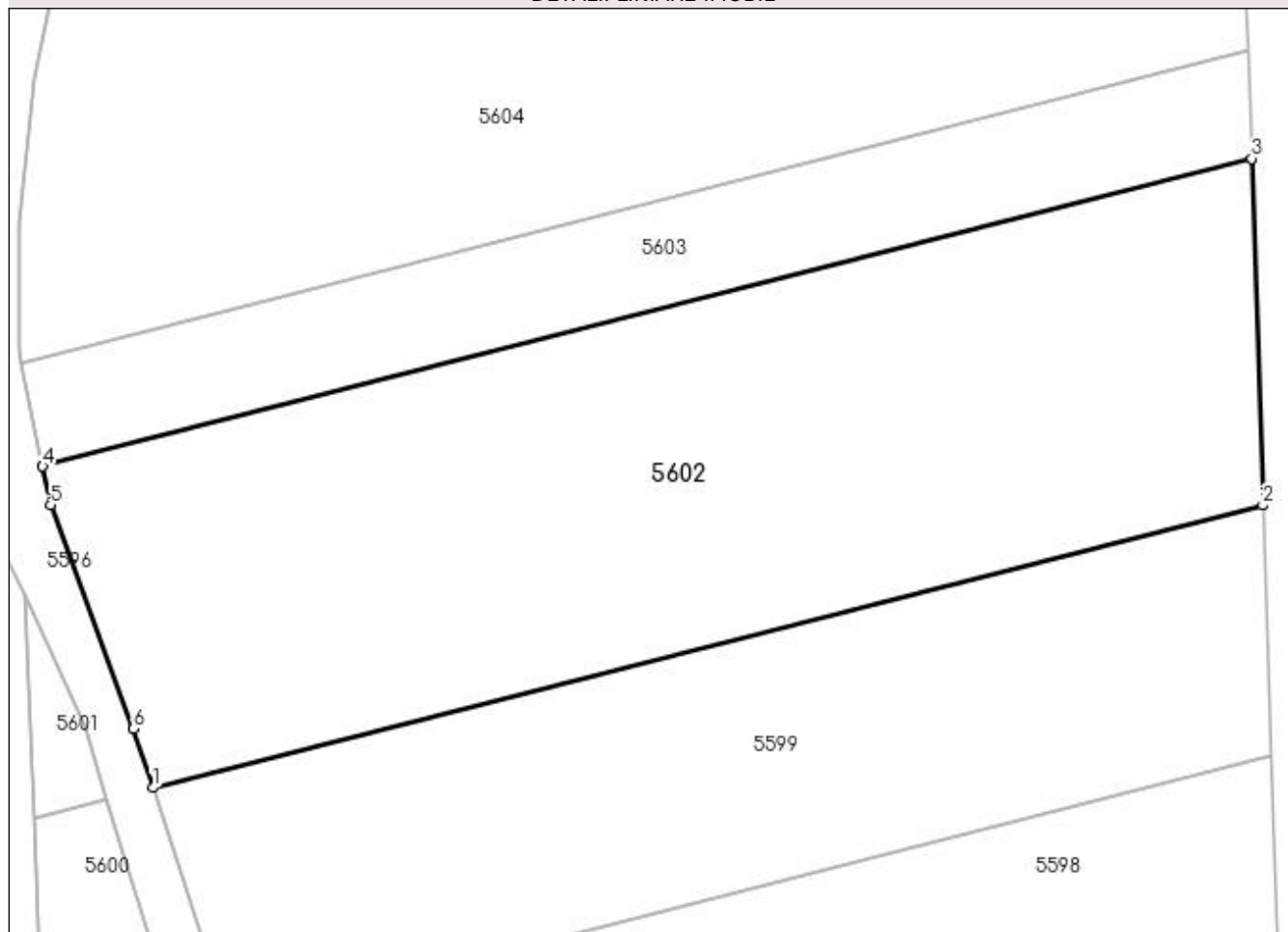
## Anexa Nr. 1 La Partea I

## Teren

Nr cadastral	Suprafața (mp)*	Observații / Referințe
	Din acte: 2.500 Masurata: 2.446	

\* Suprafața este determinată în planul de proiecție Stereo 70.

## DETALII LINIARE IMOBIL



## Date referitoare la teren

Crt	Categorie folosință	Intravilan	Suprafața (mp)	Tarla	Parcelă	Nr. topo	Observații / Referințe
1	arabil	NU	2.446	59	581	-	În act se regăsește P581/20; Diferența de suprafață se regăsește la ID 5601 (Sector 71)

## Lungime Segmente

1) Valorile lungimilor segmentelor sunt obținute din proiecție în plan.

Punct început	X / Y	Punct sfârșit	X / Y	Lungime segment (** (m))
1	481.720,224 322.080,9	2	481.806,436 322.102,84	88.96
2	481.806,436 322.102,84	3	481.805,562 322.129,738	26.912
3	481.805,562 322.129,738	4	481.711,66 322.105,841	96.895
4	481.711,66 322.105,841	5	481.712,269 322.102,852	3.05

Punct început	X / Y	Punct sfârșit	X / Y	Lungime segment (** (m)
5	481.712,269 322.102,852	6	481.718,721 322.085,48	18.531
6	481.718,721 322.085,48	1	481.720,224 322.080,9	4.82

\*\* Lungimile segmentelor sunt determinate în planul de proiecție Stereo 70 și sunt rotunjite la 1 milimetru.

\*\*\* Distanța dintre puncte este formată din segmente cumulate ce sunt mai mici decât valoarea 1 milimetru.





**DATE DESPRE IMOBILUL NR. 5603**

Oficiul de Cadastru și Publicitate Imobiliară ARGES  
Biroul de Cadastru și Publicitate Imobiliară Costesti

**A. Partea I. Descrierea imobilului**

TEREN Extravilan

Adresa: Jud. Arges

Nr. Crt	Nr cadastral Nr. topografic	Suprafața* (mp)	Observații / Referințe
A1		800	Sector cadastral:71 Teren neimprejmuit;

**B. Partea II. Proprietari și acte**

Inscrieri privitoare la dreptul de proprietate și alte drepturi reale		Referințe
/		
Act Notarial nr. 531, din 13/09/2018 emis de NP DUMITRU SANDA MAGDALENA;		
B1	Intabulare, drept de PROPRIETATE bun propriu , dobandit prin lesire Din Indiviziune, cota actuala 1/1, cota initiala 1/1 1) IVĂNOIU DUMITRU	A1

**C. Partea III. SARCINI .**

Inscrieri privind dezmembramintele dreptului de proprietate, drepturi reale de garanție și sarcini	Referințe
NU SUNT	

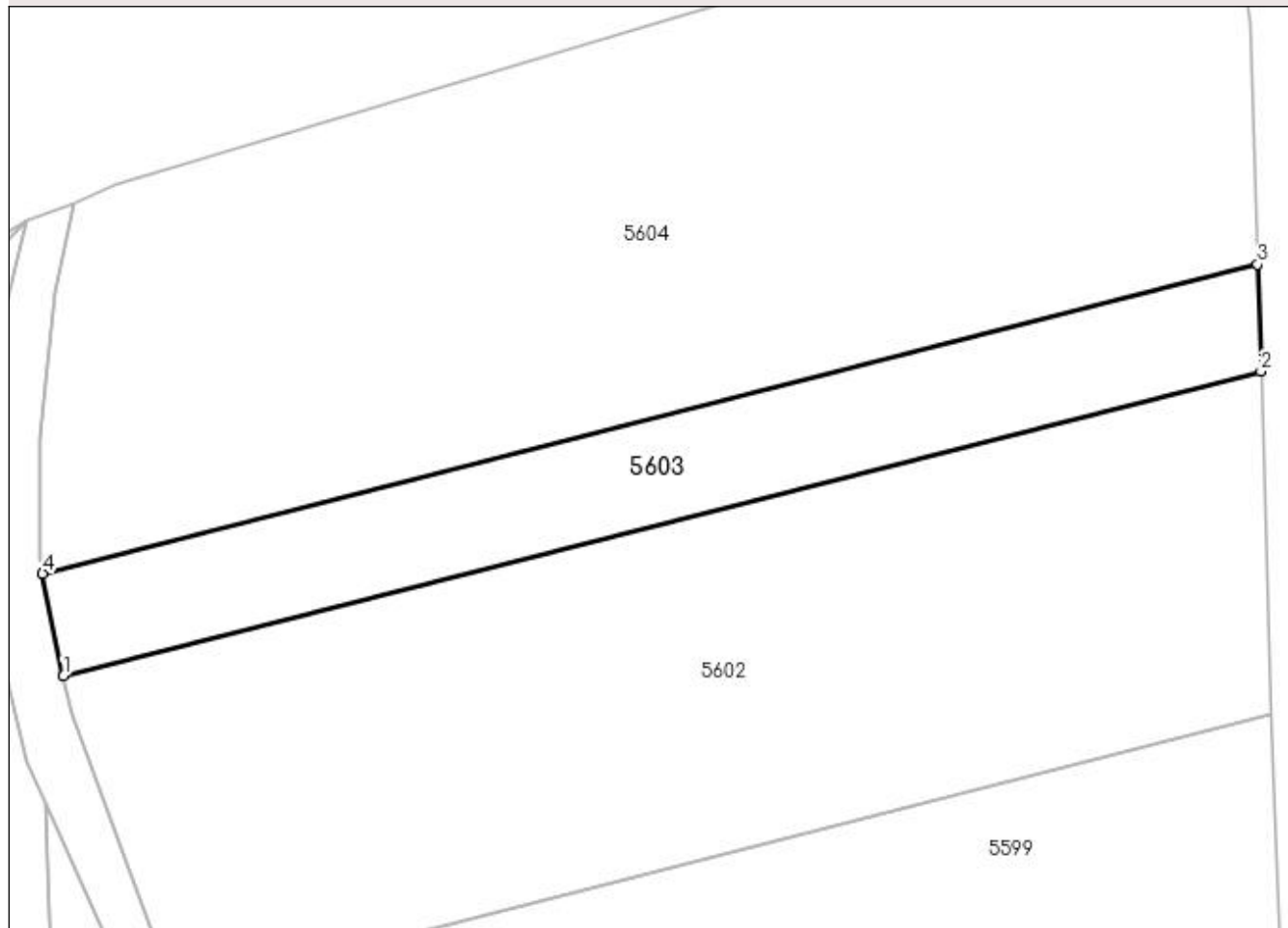
## Anexa Nr. 1 La Partea I

## Teren

Nr cadastral	Suprafața (mp)*	Observații / Referințe
	800	

\* Suprafața este determinată în planul de proiecție Stereo 70.

## DETALII LINIARE IMOBIL



## Date referitoare la teren

Crt	Categorie folosință	Intra vilan	Suprafața (mp)	Tarla	Parcelă	Nr. topo	Observații / Referințe
1	arabil	NU	800	59	581	-	

## Lungime Segmente

1) Valorile lungimilor segmentelor sunt obținute din proiecție în plan.

Punct început	X / Y	Punct sfârșit	X / Y	Lungime segment (** (m)
1	481.711,66 322.105,841	2	481.805,562 322.129,738	96.895
2	481.805,562 322.129,738	3	481.805,289 322.138,126	8.392
3	481.805,289 322.138,126	4	481.710,022 322.113,882	98.303
4	481.710,022 322.113,882	1	481.711,66 322.105,841	8.206

**\*\* Lungimile segmentelor sunt determinate în planul de proiecție Stereo 70 și sunt rotunjite la 1 milimetru.**

**\*\*\* Distanța dintre puncte este formată din segmente cumulate ce sunt mai mici decât valoarea 1 milimetru.**



**DATE DESPRE IMOBILUL NR. 5604**

Oficiul de Cadastru și Publicitate Imobiliară ARGES  
Biroul de Cadastru și Publicitate Imobiliară Costesti

**A. Partea I. Descrierea imobilului**

TEREN Extravilan

Adresa: Jud. Arges

Nr. Crt	Nr cadastral Nr. topografic	Suprafața* (mp)	Observații / Referințe
A1		2.900	Sector cadastral:71 Teren neimprejmuit;

**B. Partea II. Proprietari și acte**

Inscrieri privitoare la dreptul de proprietate și alte drepturi reale	Referințe
/	
Act Administrativ nr. 11057, din 02/09/1993 emis de CJPSDPAT ARGES;	
B1	A1
Intabulare, drept de PROPRIETATE, dobândit prin Reconstituire, cota actuala 1/1, cota initiala 1/1 1) DANCIU EANA, lipsă CNP	

**C. Partea III. SARCINI .**

Inscrieri privind dezmembramintele dreptului de proprietate, drepturi reale de garanție și sarcini	Referințe
NU SUNT	

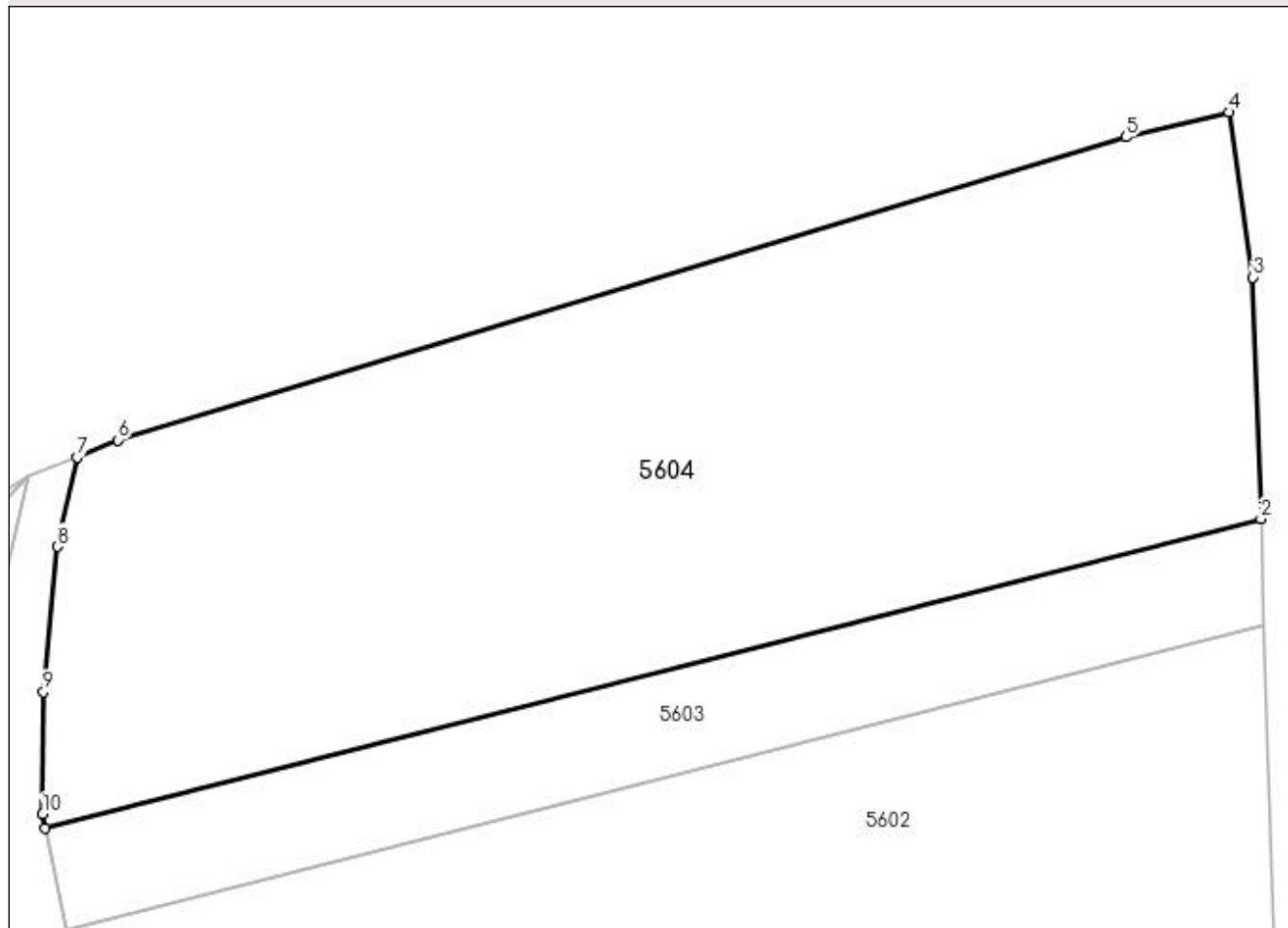
## Anexa Nr. 1 La Partea I

## Teren

Nr cadastral	Suprafața (mp)*	Observații / Referințe
	2.900	

\* Suprafața este determinată în planul de proiecție Stereo 70.

## DETALII LINIARE IMOBIL



## Date referitoare la teren

Crt	Categorie folosință	Intra vilan	Suprafața (mp)	Tarla	Parcelă	Nr. topo	Observații / Referințe
1	arabil	NU	2.900	59	581	-	

## Lungime Segmente

1) Valorile lungimilor segmentelor sunt obținute din proiecție în plan.

Punct început	X / Y	Punct sfârșit	X / Y	Lungime segment (** (m)
1	481.710,022 322.113,882	2	481.805,289 322.138,126	98.303
2	481.805,289 322.138,126	3	481.804,674 322.157,065	18.949
3	481.804,674 322.157,065	4	481.802,788 322.170,003	13.075
4	481.802,788 322.170,003	5	481.794,719 322.168,057	8.3
5	481.794,719 322.168,057	6	481.715,684 322.144,314	82.524

Punct început	X / Y	Punct sfârșit	X / Y	Lungime segment (** (m)
6	481.715,684 322.144,314	7	481.712,496 322.142,939	3.472
7	481.712,496 322.142,939	8	481.710,994 322.135,95	7.149
8	481.710,994 322.135,95	9	481.709,865 322.124,563	11.443
9	481.709,865 322.124,563	10	481.709,794 322.115,004	9.559
10	481.709,794 322.115,004	1	481.710,022 322.113,882	1.145

\*\* Lungimile segmentelor sunt determinate în planul de proiecție Stereo 70 și sunt rotunjite la 1 milimetru.

\*\*\* Distanța dintre puncte este formată din segmente cumulate ce sunt mai mici decât valoarea 1 milimetru.





**DATE DESPRE IMOBILUL NR. 5605**

Oficiul de Cadastru și Publicitate Imobiliară ARGES  
Biroul de Cadastru și Publicitate Imobiliară Costesti

**A. Partea I. Descrierea imobilului**

TEREN Intravilan

Adresa: Loc. Badesti, Jud. Arges, STRADA NARCISELOR BADESTI

Nr. Crt	Nr cadastral Nr. topografic	Suprafața* (mp)	Observații / Referințe
A1	87003	Din acte: 976 Masurata: 1.068	Sector cadastral:71 Teren neimprejmuat;

**B. Partea II. Proprietari și acte**

Inscrieri privitoare la dreptul de proprietate și alte drepturi reale		Referințe
<b>19468 / 14/09/2022</b>		
Act Administrativ nr. 447, din 16/05/2002 emis de GUVERNUL ROMANIEI, anexa nr. 19-inventarul (bunurilor care apartin domeniului public al comunei Barla;act administrativ nr 5292 din 01.09.2022, emis de PRIMARIA BARLA;act administrativ nr 28 din 24.09.1999, emis de CL BARLA;act administrativ nr 5281 din 01.09.2022, emis de PRIMARIA BARLA);		
B1	Intabulare, drept de PROPRIETATE, dobandit prin Lege, cota actuala 1/1, cota initiala 1/1 1) <b>COMUNA BÂRLA</b> , CIF:4122396, -DOMENIUL PUBLIC	A1

**C. Partea III. SARCINI .**

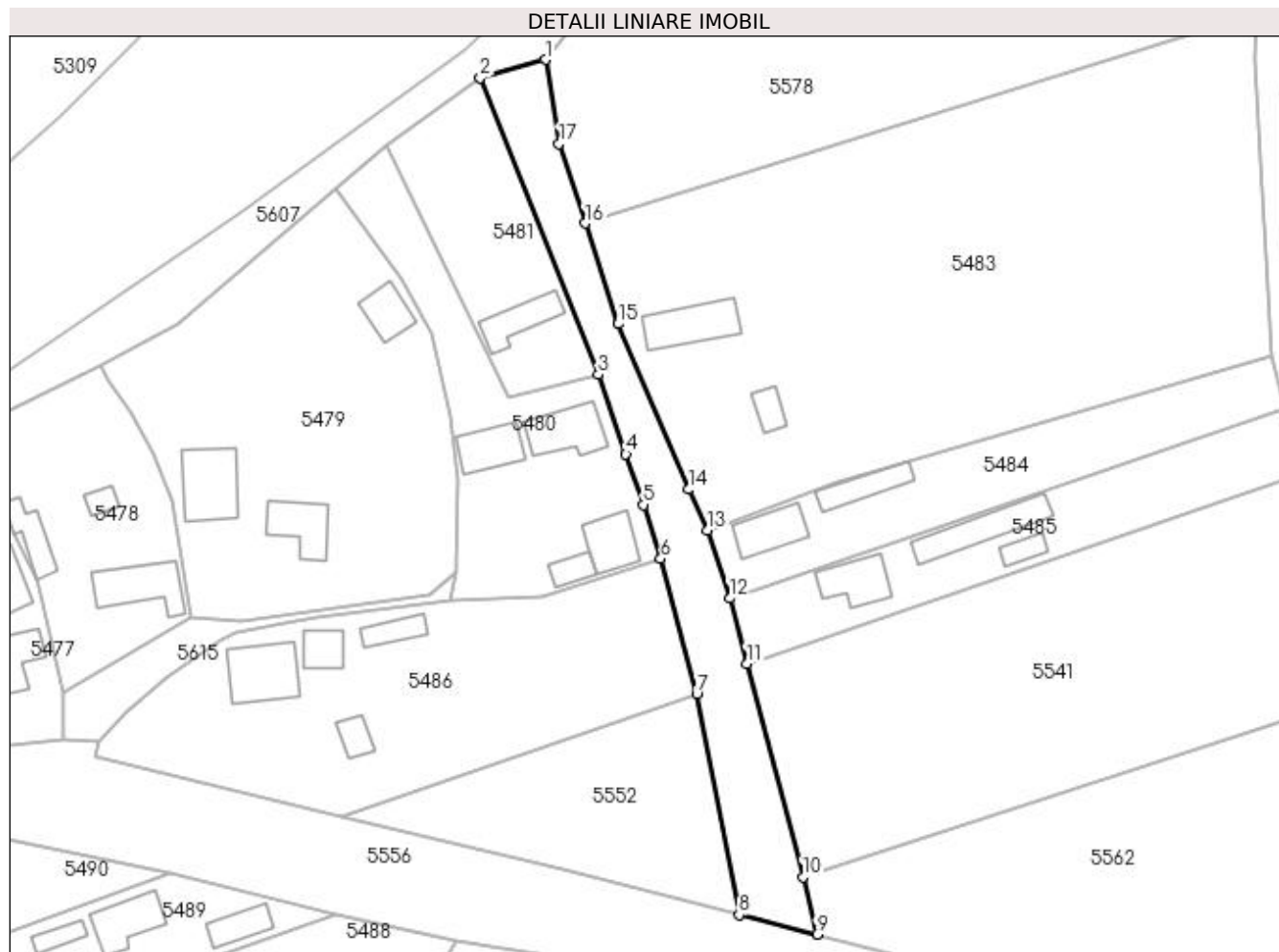
Inscrieri privind dezmembramintele dreptului de proprietate, drepturi reale de garanție și sarcini	Referințe
NU SUNT	

## Anexa Nr. 1 La Partea I

## Teren

Nr cadastral	Suprafața (mp)*	Observații / Referințe
87003	Din acte: 976 Masurata: 1.068	

\* Suprafața este determinată în planul de proiecție Stereo 70.



## Date referitoare la teren

Crt	Categorie folosință	Intra vilan	Suprafața (mp)	Tarla	Parcelă	Nr. topo	Observații / Referințe
1	drum	DA	1.068	61	-	-	lungime = 131 m, se regaseste la pozitia 11 din M.O.

## Lungime Segmente

1) Valorile lungimilor segmentelor sunt obținute din proiecție în plan.

Punct început	X / Y	Punct sfârșit	X / Y	Lungime segment (** (m)
1	481.526,954 321.805,967	2	481.517,164 321.803,243	10.162
2	481.517,164 321.803,243	3	481.534,941 321.758,575	48.075
3	481.534,941 321.758,575	4	481.539,072 321.746,618	12.65
4	481.539,072 321.746,618	5	481.541,715 321.738,974	8.088
5	481.541,715 321.738,974	6	481.544,326 321.730,852	8.531

Punct început	X / Y	Punct sfârşit	X / Y	Lungime segment (** (m)
6	481.544,326 321.730,852	7	481.549,735 321.710,55	21.01
7	481.549,735 321.710,55	8	481.556,117 321.677,222	33.934
8	481.556,117 321.677,222	9	481.567,843 321.674,308	12.083
9	481.567,843 321.674,308	10	481.565,75 321.682,948	8.89
10	481.565,75 321.682,948	11	481.557,29 321.715,041	33.189
11	481.557,29 321.715,041	12	481.554,733 321.724,879	10.165
12	481.554,733 321.724,879	13	481.551,379 321.735,137	10.792
13	481.551,379 321.735,137	14	481.548,506 321.741,282	6.783
14	481.548,506 321.741,282	15	481.537,893 321.766,193	27.078
15	481.537,893 321.766,193	16	481.532,949 321.781,335	15.929
16	481.532,949 321.781,335	17	481.529,026 321.793,347	12.636
17	481.529,026 321.793,347	1	481.526,954 321.805,967	12.789

\*\* Lungimile segmentelor sunt determinate în planul de proiecţie Stereo 70 şi sunt rotunjite la 1 milimetru.

\*\*\* Distanţa dintre puncte este formată din segmente cumulate ce sunt mai mici decât valoarea 1 milimetru.



**DATE DESPRE IMOBILUL NR. 5606**

Oficiul de Cadastru și Publicitate Imobiliară ARGES  
Biroul de Cadastru și Publicitate Imobiliară Costesti

**A. Partea I. Descrierea imobilului**

TEREN Intravilan

Adresa: Loc. Badesti, Jud. Arges

Nr. Crt	Nr cadastral Nr. topografic	Suprafața* (mp)	Observații / Referințe
A1		527	Sector cadastral:71 Teren neimprejmuit;

**B. Partea II. Proprietari și acte**

Inscrieri privitoare la dreptul de proprietate și alte drepturi reale		Referințe
/		
Act Normativ nr. 7, din 13/03/1996 emis de PARLAMENT (art. 13 alin. 15);		
B1	Inscrierea provizorie, drept de PROPRIETATE, dobandit prin Lege, cota actuala 1/1, cota initiala 1/1 1) COMUNA BARLA, CIF:4122396	A1

**C. Partea III. SARCINI .**

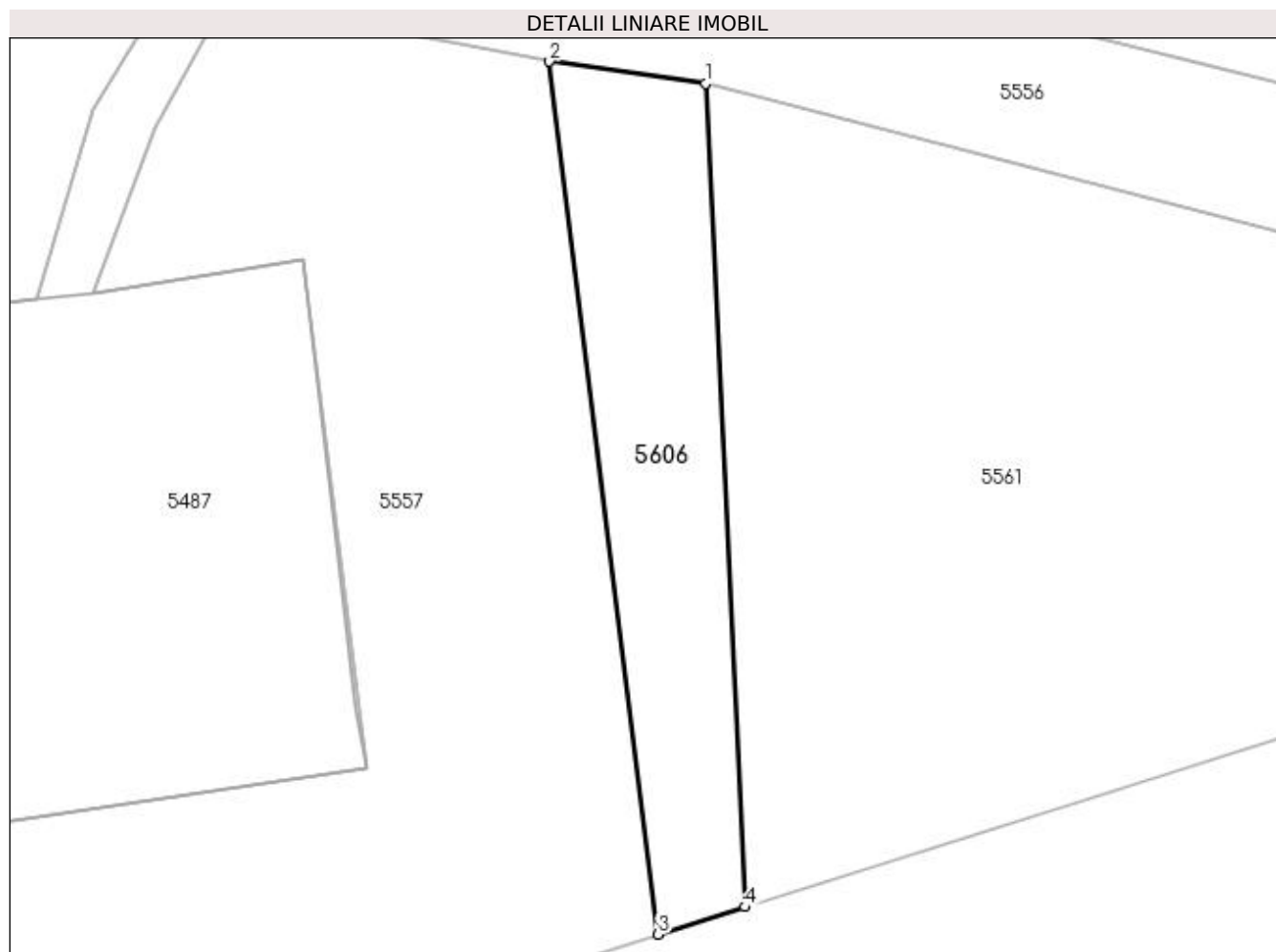
Inscrieri privind dezmembramintele dreptului de proprietate, drepturi reale de garanție și sarcini	Referințe
NU SUNT	

## Anexa Nr. 1 La Partea I

## Teren

Nr cadastral	Suprafața (mp)*	Observații / Referințe
	527	

\* Suprafața este determinată în planul de proiecție Stereo 70.



## Date referitoare la teren

Crt	Categorie folosință	Intravilan	Suprafața (mp)	Tarla	Parcelă	Nr. topo	Observații / Referințe
1	drum	DA	527	61	-	-	

## Lungime Segmente

1) Valorile lungimilor segmentelor sunt obținute din proiecție în plan.

Punct început	X / Y	Punct sfârșit	X / Y	Lungime segment (** (m)
1	481.566,077 321.664,406	2	481.554,933 321.665,985	11.255
2	481.554,933 321.665,985	3	481.562,701 321.603,609	62.858
3	481.562,701 321.603,609	4	481.568,901 321.605,566	6.502
4	481.568,901 321.605,566	1	481.566,077 321.664,406	58.908

**\*\* Lungimile segmentelor sunt determinate în planul de proiecție Stereo 70 și sunt rotunjite la 1 milimetru.**

**\*\*\* Distanța dintre puncte este formată din segmente cumulate ce sunt mai mici decât valoarea 1 milimetru.**





**DATE DESPRE IMOBILUL NR. 5607**

Oficiul de Cadastru și Publicitate Imobiliară ARGES  
Biroul de Cadastru și Publicitate Imobiliară Costesti

**A. Partea I. Descrierea imobilului**

TEREN Necunoscut

Adresa: Loc. Badesti, Jud. Arges

Nr. Crt	Nr cadastral Nr. topografic	Suprafața* (mp)	Observații / Referințe
A1		7.593	Sector cadastral:71 Teren neimprejmuit;

**B. Partea II. Proprietari și acte**

Inscrieri privitoare la dreptul de proprietate și alte drepturi reale		Referințe
/		
Act Normativ nr. 7, din 13/03/1996 emis de PARLAMENT (art. 13 alin. 15);		
B1	Inscrierea provizorie, drept de PROPRIETATE, dobandit prin Lege, cota actuala 1/1, cota initiala 1/1 1) COMUNA BARLA, CIF:4122396	A1

**C. Partea III. SARCINI .**

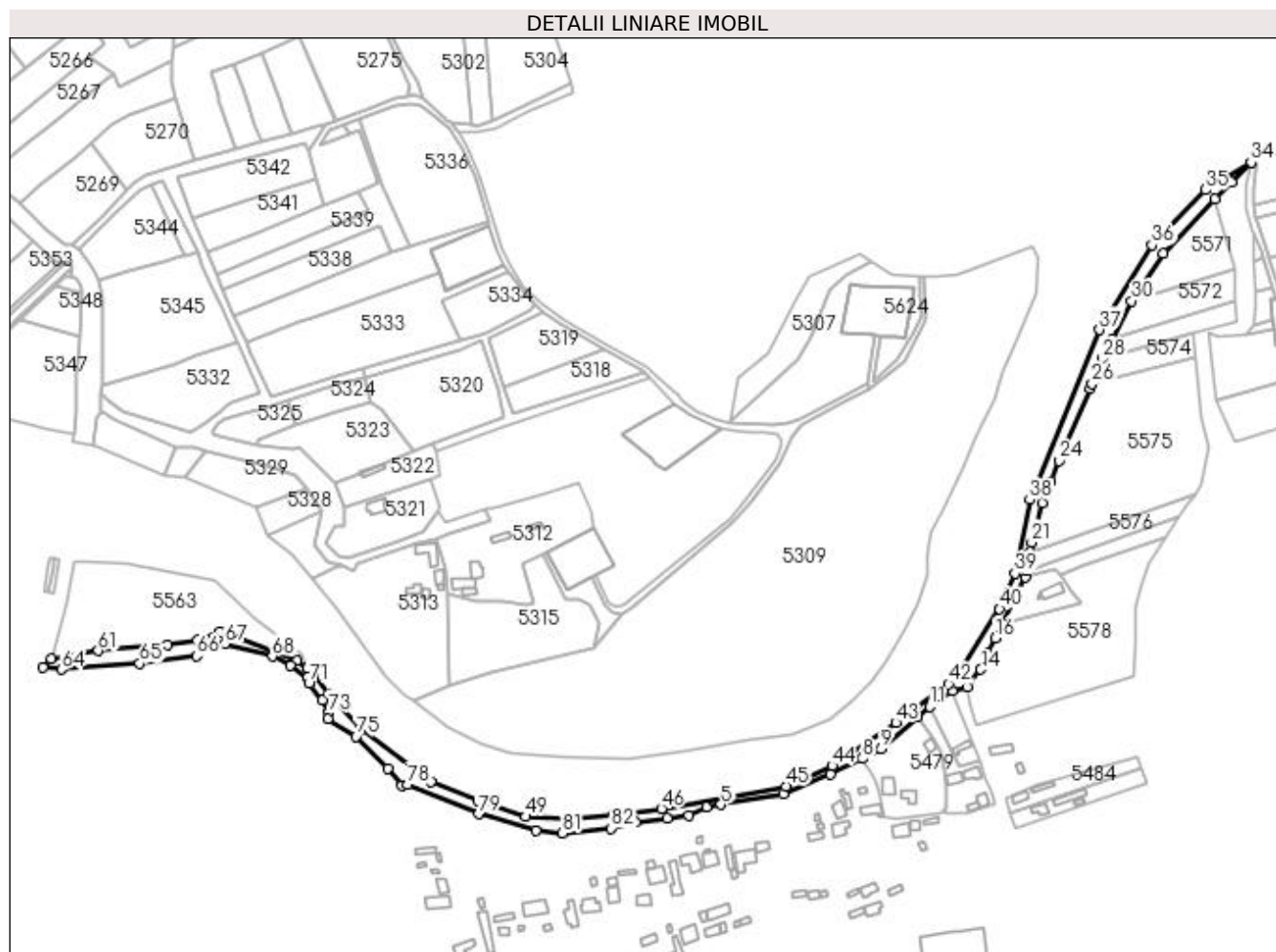
Inscrieri privind dezmembramintele dreptului de proprietate, drepturi reale de garanție și sarcini	Referințe
NU SUNT	

## Anexa Nr. 1 La Partea I

## Teren

Nr cadastral	Suprafața (mp)*	Observații / Referințe
	7.593	

\* Suprafața este determinată în planul de proiecție Stereo 70.



## Date referitoare la teren

Crt	Categorie folosință	Intravilan	Suprafața (mp)	Tarla	Parcelă	Nr. topo	Observații / Referințe
1	drum	DA	1.022	61	-	-	
2	drum	NU	688	61	-	-	
3	drum	DA	4.029	61	-	-	
4	drum	NU	1.854	61	-	-	

## Lungime Segmente

1) Valorile lungimilor segmentelor sunt obținute din proiecție în plan.

Punct început	X / Y	Punct sfârșit	X / Y	Lungime segment	Punct început	X / Y	Punct sfârșit	X / Y	Lungime segment	Punct început	X / Y	Punct sfârșit	X / Y	Lungime segment
1	481.314,475 321.718,985	2	481.334,89 321.721,552	20.576	2	481.334,89 321.721,552	3	481.348,462 321.723,761	13.751	3	481.348,462 321.723,761	4	481.359,748 321.728,951	12.422
4	481.359,748 321.728,951	5	481.369,197 321.730,522	9.579	5	481.369,197 321.730,522	6	481.408,976 321.737,134	40.325	6	481.408,976 321.737,134	7	481.439,414 321.749,739	32.945
7	481.439,414 321.749,739	8	481.459,98 321.759,948	22.96	8	481.459,98 321.759,948	9	481.471,623 321.766,132	13.183	9	481.471,623 321.766,132	10	481.495,31 321.786,509	31.246

Punct început	X / Y	Punct sfârșit	X / Y	Lungime segment	Punct început	X / Y	Punct sfârșit	X / Y	Lungime segment	Punct început	X / Y	Punct sfârșit	X / Y	Lungime segment
10	481.495,31 321.786,509	11	481.502,958 321.793,117	10.107	11	481.502,958 321.793,117	12	481.517,164 321.803,243	17.446	12	481.517,164 321.803,243	13	481.526,954 321.805,967	10.162
13	481.526,954 321.805,967	14	481.535,602 321.816,973	13.997	14	481.535,602 321.816,973	15	481.539,733 321.827,574	11.377	15	481.539,733 321.827,574	16	481.544,987 321.837,083	10.864
16	481.544,987 321.837,083	17	481.549,859 321.845,899	10.073	17	481.549,859 321.845,899	18	481.564,243 321.876,01	33.37	18	481.564,243 321.876,01	19	481.564,941 321.880,014	4.064
19	481.564,941 321.880,014	20	481.567,043 321.892,077	12.245	20	481.567,043 321.892,077	21	481.568,141 321.898,378	6.396	21	481.568,141 321.898,378	22	481.575,123 321.923,593	26.164
22	481.575,123 321.923,593	23	481.580,576 321.937,57	15.003	23	481.580,576 321.937,57	24	481.585,697 321.950,695	14.089	24	481.585,697 321.950,695	25	481.605,617 321.996,786	50.211
25	481.605,617 321.996,786	26	481.606,746 321.999,9	3.312	26	481.606,746 321.999,9	27	481.610,086 322.009,119	9.805	27	481.610,086 322.009,119	28	481.613,376 322.015,671	7.332
28	481.613,376 322.015,671	29	481.619,736 322.028,338	14.174	29	481.619,736 322.028,338	30	481.632,036 322.052,837	27.413	30	481.632,036 322.052,837	31	481.652,205 322.083,499	36.701
31	481.652,205 322.083,499	32	481.685,693 322.118,291	48.29	32	481.685,693 322.118,291	33	481.696,197 322.128,874	14.911	33	481.696,197 322.128,874	34	481.708,717 322.141,497	17.779
34	481.708,717 322.141,497	35	481.679,613 322.123,938	33.991	35	481.679,613 322.123,938	36	481.645,439 322.088,553	49.193	36	481.645,439 322.088,553	37	481.611,694 322.034,29	63.9
37	481.611,694 322.034,29	38	481.566,973 321.925,612	117.52	38	481.566,973 321.925,612	39	481.557,48 321.878,362	48.194	39	481.557,48 321.878,362	40	481.547,552 321.855,75	24.696
40	481.547,552 321.855,75	41	481.522,287 321.814,521	48.354	41	481.522,287 321.814,521	42	481.514,996 321.807,591	10.059	42	481.514,996 321.807,591	43	481.481,078 321.782,98	41.906
43	481.481,078 321.782,98	44	481.440,404 321.755,262	49.221	44	481.440,404 321.755,262	45	481.410,838 321.742,203	32.322	45	481.410,838 321.742,203	46	481.330,997 321.727,886	81.114
46	481.330,997 321.727,886	47	481.300,876 321.723,945	30.378	47	481.300,876 321.723,945	48	481.273,251 321.721,466	27.736	48	481.273,251 321.721,466	49	481.244,179 321.722,778	29.102
49	481.244,179 321.722,778	50	481.213,67 321.733,21	32.243	50	481.213,67 321.733,21	51	481.183,525 321.744,833	32.308	51	481.183,525 321.744,833	52	481.138,62 321.778,91	56.371
52	481.138,62 321.778,91	53	481.118,147 321.800,816	29.984	53	481.118,147 321.800,816	54	481.107,566 321.814,676	17.437	54	481.107,566 321.814,676	55	481.104,2 321.817,852	4.628
55	481.104,2 321.817,852	56	481.097,367 321.822,362	8.187	56	481.097,367 321.822,362	57	481.083,516 321.828,031	14.966	57	481.083,516 321.828,031	58	481.048,118 321.841,084	37.728
58	481.048,118 321.841,084	59	481.033,901 321.835,516	15.268	59	481.033,901 321.835,516	60	481.015,062 321.833,041	19.001	60	481.015,062 321.833,041	61	480.970,372 321.829,018	44.871
61	480.970,372 321.829,018	62	480.940,13 321.823,976	30.659	62	480.940,13 321.823,976	63	480.935,108 321.818,09	7.737	63	480.935,108 321.818,09	64	480.946,914 321.816,89	11.867
64	480.946,914 321.816,89	65	480.997,073 321.820,803	50.311	65	480.997,073 321.820,803	66	481.033,47 321.825,48	36.696	66	481.033,47 321.825,48	67	481.051,624 321.833,53	19.859
67	481.051,624 321.833,53	68	481.081,885 321.825,327	31.353	68	481.081,885 321.825,327	69	481.093,592 321.819,632	13.019	69	481.093,592 321.819,632	70	481.104,347 321.811,543	13.457
70	481.104,347 321.811,543	71	481.105,369 321.807,933	3.752	71	481.105,369 321.807,933	72	481.113,643 321.797,108	13.625	72	481.113,643 321.797,108	73	481.118,175 321.789,356	8.98
73	481.118,175 321.789,356	74	481.117,581 321.785,455	3.946	74	481.117,581 321.785,455	75	481.135,436 321.774,163	21.126	75	481.135,436 321.774,163	76	481.155,623 321.753,431	28.937
76	481.155,623 321.753,431	77	481.164,627 321.742,615	14.073	77	481.164,627 321.742,615	78	481.168,616 321.743,397	4.065	78	481.168,616 321.743,397	79	481.213,847 321.724,556	48.998
79	481.213,847 321.724,556	80	481.250,478 321.713,61	38.231	80	481.250,478 321.713,61	81	481.267,8 321.712,054	17.392	81	481.267,8 321.712,054	82	481.299,043 321.715,309	31.412
82	481.299,043 321.715,309	1	481.314,475 321.718,985	15.864										

\*\* Lungimile segmentelor sunt determinate în planul de proiecție Stereo 70 și sunt rotunjite la 1 milimetru.

\*\*\* Distanța dintre puncte este formată din segmente cumulate ce sunt mai mici decât valoarea 1 milimetru.





## DATE DESPRE IMOBILUL NR. 5608

Oficiul de Cadastru și Publicitate Imobiliară ARGES  
Biroul de Cadastru și Publicitate Imobiliară Costesti

## A. Partea I. Descrierea imobilului

TEREN Extravilan

Nr. CF vechi:31  
Nr. cadastral vechi:65

Adresa: Nr. 123, Jud. Arges

Nr. Crt	Nr cadastral Nr. topografic	Suprafața* (mp)	Observații / Referințe
A1	80121	2.018	Sector cadastral:71 Teren imprejmuit;

## Construcții

Crt	Nr cadastral Nr. topografic	Adresa	Observații / Referințe
A1.1	80121-C1	Nr. 123, Jud. Arges	Nr. niveluri:1; S. construita la sol:101 mp; S. construita desfasurata:98 mp;
A1.2	80121-C2	Nr. 123, Jud. Arges	Nr. niveluri:1; S. construita la sol:82 mp; S. construita desfasurata:69 mp;
A1.3		Nr. 123, Jud. Arges	Nr. niveluri:1; S. construita la sol:25 mp; S. construita desfasurata:25 mp;
A1.4		Nr. 123, Jud. Arges	Nr. niveluri:1; S. construita la sol:10 mp; S. construita desfasurata:10 mp;

## B. Partea II. Proprietari și acte

Inscrieri privitoare la dreptul de proprietate și alte drepturi reale		Referințe
<b>218 / 25/04/2000</b>		
Act Notarial nr. 1241, din 21/04/2000 emis de BNP DANCIU ILIE;		
B1	Intabulare, drept de PROPRIETATE, dobandit prin Conventie, cota actuala 1/1, cota initiala 1/1 1) OPREA MUGUREL, casatorit OBSERVATII: (provenita din conversia CF 31)	A1, A1.1, A1.2
<b>19244 / 08/06/2016</b>		
Act Notarial nr. 2021, din 03/06/2016 emis de N.P. DANCIU NARCIS VIOREL (incheiere de rectificare nr. 41/10.06.2016 emisa de N.P. DANCIU NARCIS VIOREL);		
B2	se noteaza conventia aut. nr. 2021/02.06.2016 cu incheierea de rectificare nr. 41/10.06.2016 emise de N.P. DANCIU NARCIS VIOREL prin care constructiile C1-locuinta=98 mp si C2-anexa(fanar)=69 mp sunt destinate constituirii patrimoniului de afectatiune al firmei OPREA C. IONELA ÎNTREPRINDERE FAMILIALĂ	A1.1, A1.2
<b>19416 / 14/06/2016</b>		
Act Administrativ nr. 1, din 14/06/2016 emis de OCPI;		
B3	se rectifica incheierea nr. 19244/08.06.2016 in sensul ca obiectul conventiei il constituie doar constructiile C1-locuinta=98 mp si C2-anexa(fanar)= 69 mp si nu intreg imobilul	A1.1, A1.2
/		
Act Administrativ nr. 3419, din 28/06/2023 emis de PRIMĂRIA BARLA;		
B4	Intabulare, drept de PROPRIETATE, dobandit prin Construire, cota actuala 1/1, cota initiala 1/1 1) OPREA MUGUREL	A1.3, A1.4

## C. Partea III. SARCINI .

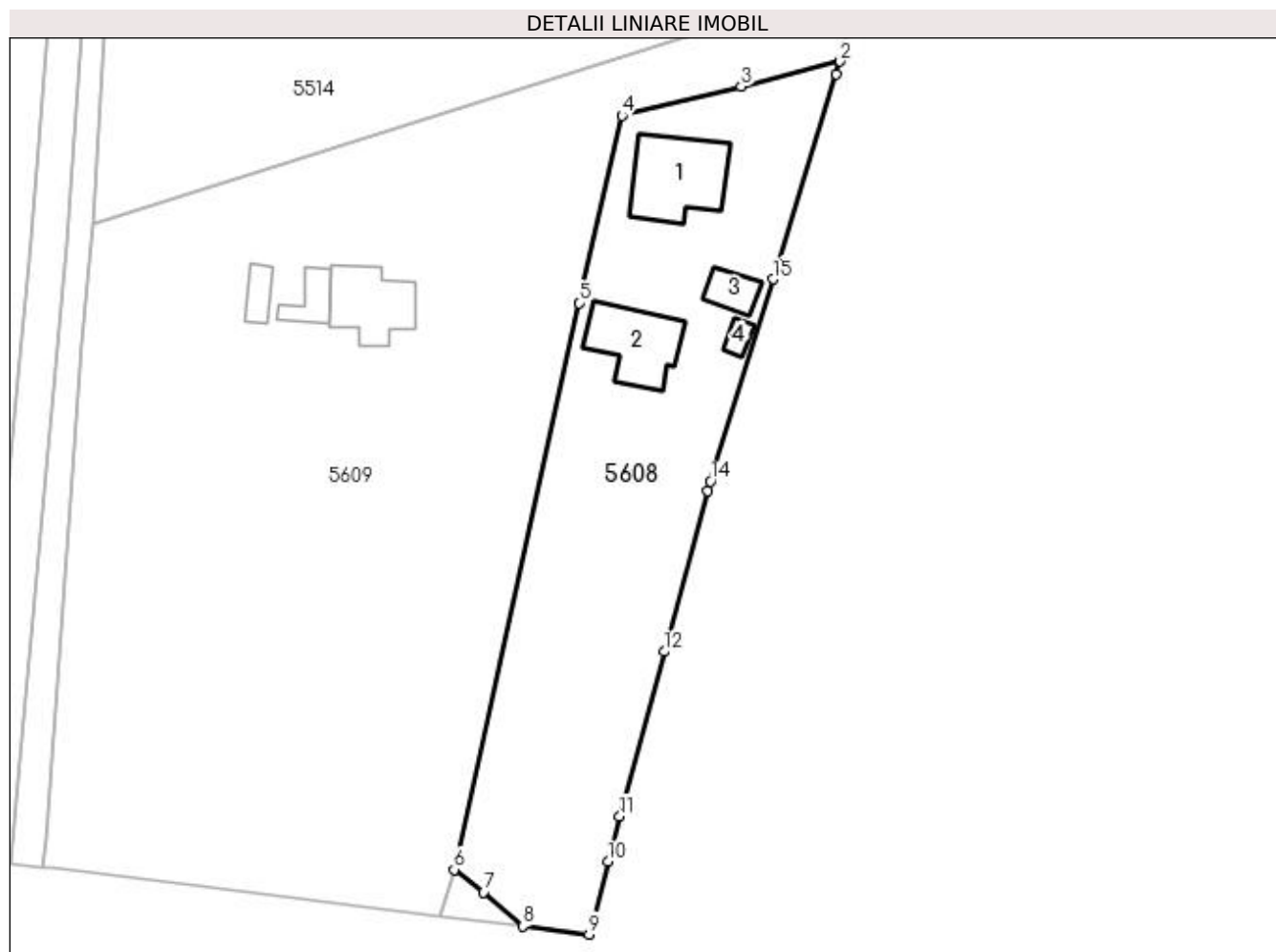
Inscrieri privind dezmembramintele dreptului de proprietate, drepturi reale de garanție și sarcini	Referințe
NU SUNT	

## Anexa Nr. 1 La Partea I

## Teren

Nr cadastral	Suprafața (mp)*	Observații / Referințe
80121	2.018	

\* Suprafața este determinată în planul de proiecție Stereo 70.



## Date referitoare la teren

Crt	Categorie folosință	Intravilan	Suprafața (mp)	Tarla	Parcelă	Nr. topo	Observații / Referințe
1	curți constructii	NU	806	61	-	-	Conform PUG
2	arabil	NU	1.212	61	-	-	

## Date referitoare la construcții

Crt	Număr	Destinație construcție	Supraf. (mp)	Situație juridică	Observații / Referințe
A1.1	80121-C1	construcții de locuințe	Din acte: 98 Masurata: 101	Cu acte	Nr. niveluri:1; S. construita la sol:101 mp; S. construita desfasurata:98 mp;
A1.2	80121-C2	construcții anexa	Din acte: 69 Masurata: 82	Cu acte	Nr. niveluri:1; S. construita la sol:82 mp; S. construita desfasurata:69 mp;
A1.3		construcții anexa	25	Cu acte	Nr. niveluri:1; S. construita la sol:25 mp; S. construita desfasurata:25 mp;
A1.4		construcții anexa	10	Cu acte	Nr. niveluri:1; S. construita la sol:10 mp; S. construita desfasurata:10 mp;

## Lungime Segmente

1) Valorile lungimilor segmentelor sunt obținute din proiecție în plan.

Punct început	X / Y	Punct sfârșit	X / Y	Lungime segment (** (m)
---------------	-------	---------------	-------	-------------------------

Punct început	X / Y	Punct sfârșit	X / Y	Lungime segment (** (m)
1	480.727,35 321.334,786	2	480.727,807 321.336,262	1.545
2	480.727,807 321.336,262	3	480.716,029 321.333,284	12.149
3	480.716,029 321.333,284	4	480.701,833 321.329,827	14.611
4	480.701,833 321.329,827	5	480.696,698 321.307,566	22.846
5	480.696,698 321.307,566	6	480.681,871 321.240,161	69.016
6	480.681,871 321.240,161	7	480.685,379 321.237,489	4.41
7	480.685,379 321.237,489	8	480.690,053 321.233,443	6.182
8	480.690,053 321.233,443	9	480.697,952 321.232,471	7.959
9	480.697,952 321.232,471	10	480.700,188 321.241,136	8.949
10	480.700,188 321.241,136	11	480.701,578 321.246,526	5.566
11	480.701,578 321.246,526	12	480.706,865 321.266,081	20.257
12	480.706,865 321.266,081	13	480.712,025 321.285,169	19.773
13	480.712,025 321.285,169	14	480.712,383 321.286,331	1.216
14	480.712,383 321.286,331	15	480.719,79 321.310,379	25.163
15	480.719,79 321.310,379	1	480.727,35 321.334,786	25.551

\*\* Lungimile segmentelor sunt determinate în planul de proiecție Stereo 70 și sunt rotunjite la 1 milimetru.

\*\*\* Distanța dintre puncte este formată din segmente cumulate ce sunt mai mici decât valoarea 1 milimetru.





**DATE DESPRE IMOBILUL NR. 5609**

Oficiul de Cadastru și Publicitate Imobiliară ARGES  
Biroul de Cadastru și Publicitate Imobiliară Costesti

**A. Partea I. Descrierea imobilului**

TEREN Extravilan

Adresa: Nr. 125, Jud. Arges

Nr. Crt	Nr cadastral Nr. topografic	Suprafața* (mp)	Observații / Referințe
A1		5.140	Sector cadastral:71 Teren imprejmuit;

**Construcții**

Crt	Nr cadastral Nr. topografic	Adresa	Observații / Referințe
A1.1		Nr. 125, Jud. Arges	Nr. niveluri:1; S. construita la sol:76 mp; S. construita desfasurata:76 mp;
A1.2		Nr. 125, Jud. Arges	Nr. niveluri:1; S. construita la sol:25 mp; S. construita desfasurata:25 mp;
A1.3		Nr. 125, Jud. Arges	Nr. niveluri:1; S. construita la sol:18 mp; S. construita desfasurata:18 mp;

**B. Partea II. Proprietari și acte**

Inscrieri privitoare la dreptul de proprietate și alte drepturi reale	Referințe
/	
Act Normativ nr. 7, din 13/03/1996 emis de PARLAMENT (art. 13 alin. 15);	
B1	Inscrierea provizorie, drept de PROPRIETATE, dobandit prin Lege, cota actuala 1/1, cota initiala 1/1 1) <b>COMUNA BARLA</b> , CIF:4122396
Act Administrativ nr. 3419, din 28/06/2023 emis de PRIMĂRIA BARLA;	
B2	Intabulare, drept de PROPRIETATE, dobandit prin Construire, cota actuala 1/1, cota initiala 1/1 1) <b>DALAE NICOLAE</b> , lipsă CNP 2) <b>DALAE VICTORIA</b> , lipsă CNP

**C. Partea III. SARCINI .**

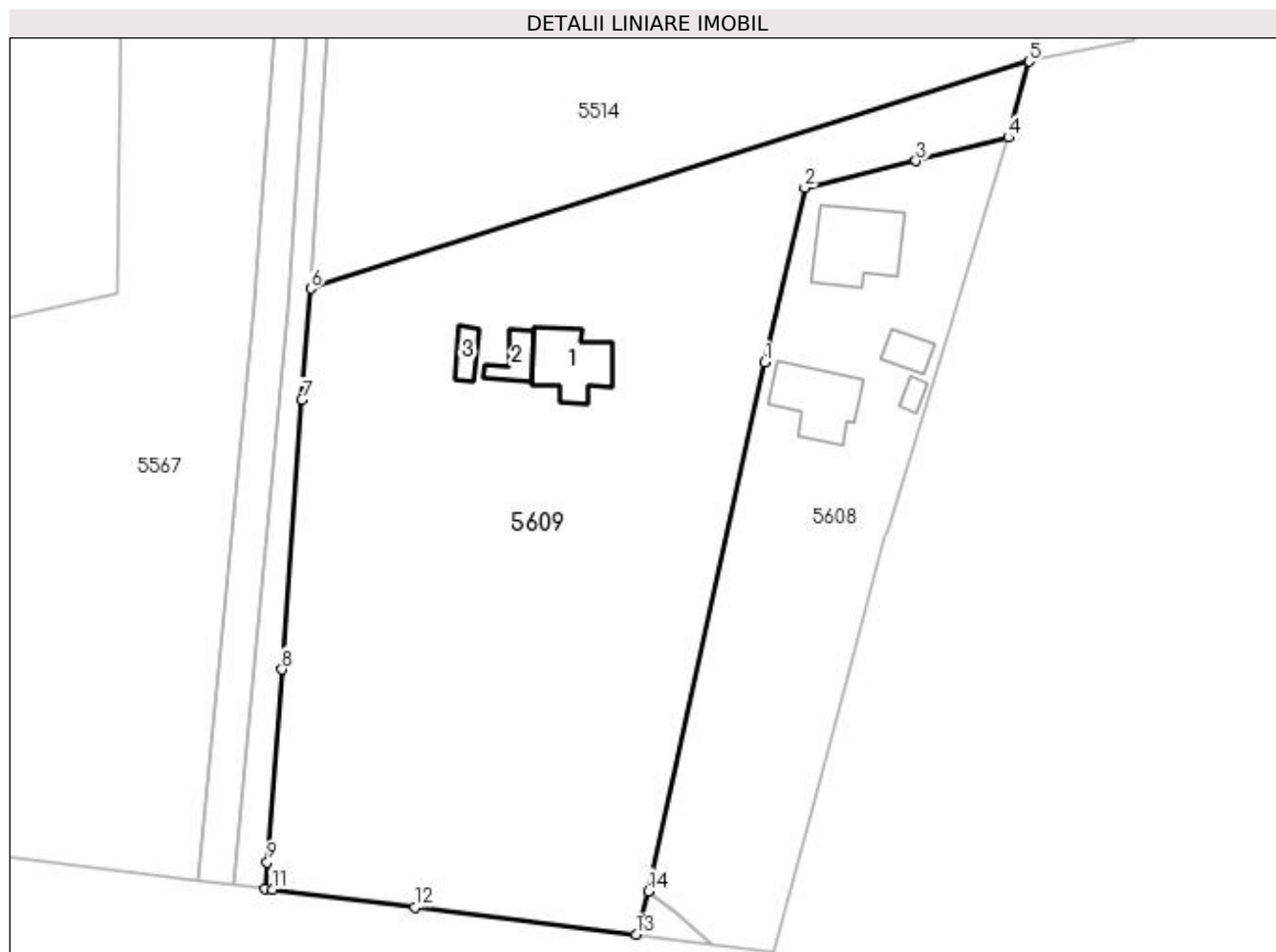
Inscrieri privind dezmembramintele dreptului de proprietate, drepturi reale de garanție și sarcini	Referințe
NU SUNT	

## Anexa Nr. 1 La Partea I

## Teren

Nr cadastral	Suprafața (mp)*	Observații / Referințe
	5.140	

\* Suprafața este determinată în planul de proiecție Stereo 70.



## Date referitoare la teren

Crt	Categorie folosință	Intra vilan	Suprafața (mp)	Tarla	Parcelă	Nr. topo	Observații / Referințe
1	curți construcții	NU	1.283	61	-	-	
2	livada	NU	556	61	-	-	
3	vie	NU	3.083	61	-	-	
4	arabil	NU	218	61	-	-	

## Date referitoare la construcții

Crt	Număr	Destinație construcție	Supraf. (mp)	Situație juridică	Observații / Referințe
A1.1		construcții de locuințe	76	Cu acte	Nr. niveluri:1; S. construita la sol:76 mp; S. construita desfasurata:76 mp;
A1.2		construcții anexa	25	Cu acte	Nr. niveluri:1; S. construita la sol:25 mp; S. construita desfasurata:25 mp;
A1.3		construcții anexa	18	Cu acte	Nr. niveluri:1; S. construita la sol:18 mp; S. construita desfasurata:18 mp;

**Lungime Segmente**

1) Valorile lungimilor segmentelor sunt obținute din proiecție în plan.

Punct început	X / Y	Punct sfârșit	X / Y	Lungime segment (** (m)
1	480.696,698 321.307,566	2	480.701,833 321.329,827	22.846
2	480.701,833 321.329,827	3	480.716,029 321.333,284	14.611
3	480.716,029 321.333,284	4	480.727,807 321.336,262	12.149
4	480.727,807 321.336,262	5	480.730,469 321.345,95	10.047
5	480.730,469 321.345,95	6	480.638,834 321.317,016	96.094
6	480.638,834 321.317,016	7	480.637,676 321.302,823	14.24
7	480.637,676 321.302,823	8	480.635,12 321.268,438	34.48
8	480.635,12 321.268,438	9	480.633,262 321.243,85	24.658
9	480.633,262 321.243,85	10	480.632,957 321.240,47	3.394
10	480.632,957 321.240,47	11	480.633,931 321.240,35	0.981
11	480.633,931 321.240,35	12	480.652,091 321.238,115	18.297
12	480.652,091 321.238,115	13	480.680,297 321.234,644	28.419
13	480.680,297 321.234,644	14	480.681,871 321.240,161	5.737
14	480.681,871 321.240,161	1	480.696,698 321.307,566	69.016

\*\* Lungimile segmentelor sunt determinate în planul de proiecție Stereo 70 și sunt rotunjite la 1 milimetru.

\*\*\* Distanța dintre puncte este formată din segmente cumulate ce sunt mai mici decât valoarea 1 milimetru.



**DATE DESPRE IMOBILUL NR. 5610**

Oficiul de Cadastru și Publicitate Imobiliară ARGES  
Biroul de Cadastru și Publicitate Imobiliară Costesti

**A. Partea I. Descrierea imobilului**

TEREN Intravilan

Adresa: Loc. Badesti, Jud. Arges

Nr. Crt	Nr cadastral Nr. topografic	Suprafața* (mp)	Observații / Referințe
A1		400	Sector cadastral:71 Teren neimprejmuit;

**B. Partea II. Proprietari și acte**

Inscrieri privitoare la dreptul de proprietate și alte drepturi reale		Referințe
/		
Hotarare Judecatoreasca nr. 823, din 18/12/2006 emis de JUDECĂTORIA COSTEȘTI;		
B1	Intabulare, drept de PROPRIETATE bun propriu , dobandit prin lesire Din Indiviziune, cota actuala 1/1, cota initiala 1/1 1) BĂDESCU ALEXANDRU, lipsă CNP	A1

**C. Partea III. SARCINI .**

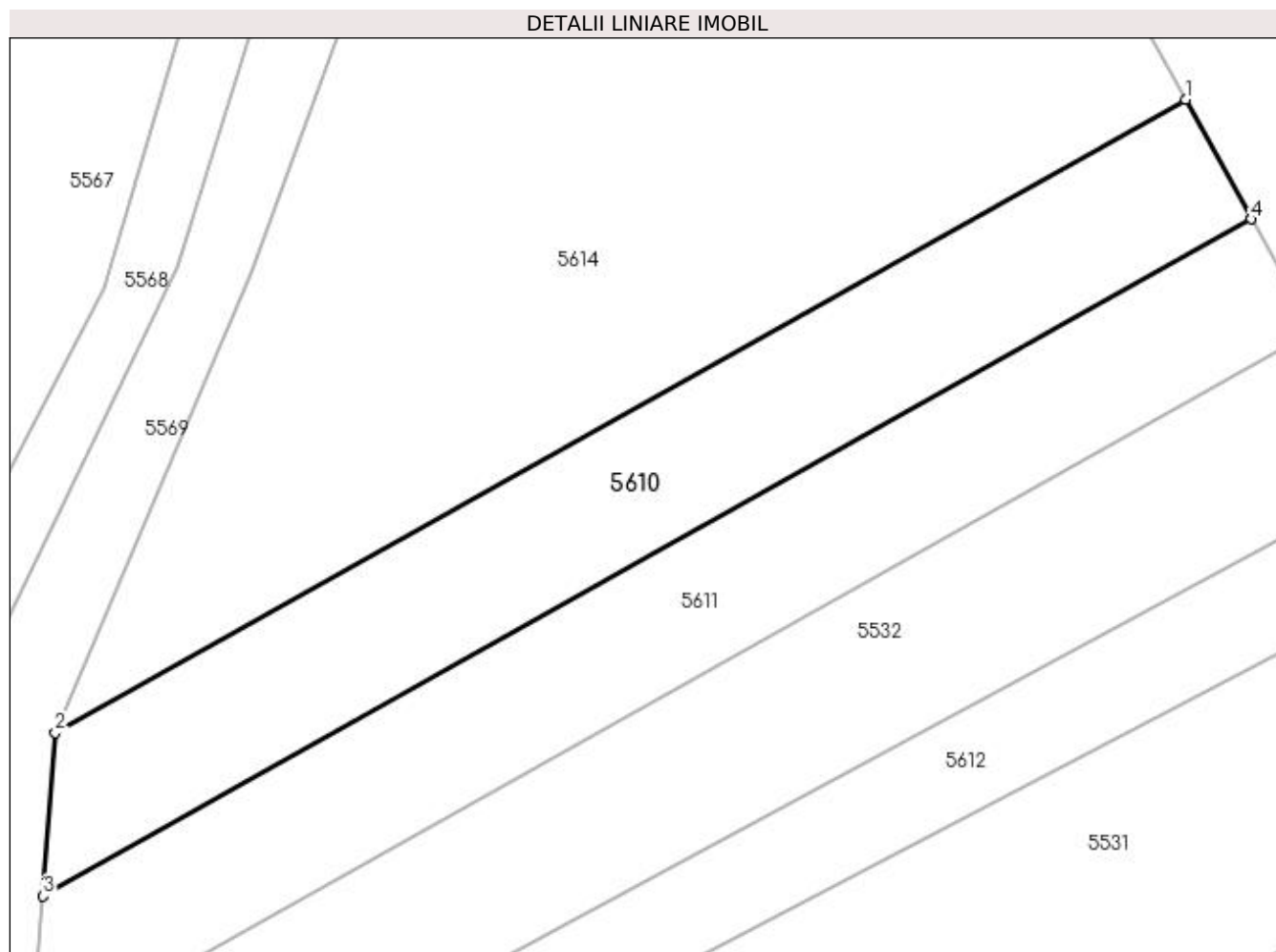
Inscrieri privind dezmembramintele dreptului de proprietate, drepturi reale de garanție și sarcini	Referințe
NU SUNT	

## Anexa Nr. 1 La Partea I

## Teren

Nr cadastral	Suprafața (mp)*	Observații / Referințe
	400	

\* Suprafața este determinată în planul de proiecție Stereo 70.



## Date referitoare la teren

Crt	Categorie folosință	Intra vilan	Suprafața (mp)	Tarla	Parcelă	Nr. topo	Observații / Referințe
1	vie	DA	400	61	-	-	În act se regăsește P291

## Lungime Segmente

1) Valorile lungimilor segmentelor sunt obținute din proiecție în plan.

Punct început	X / Y	Punct sfârșit	X / Y	Lungime segment (** (m)
1	480.786,489 321.626,756	2	480.733,622 321.597,14	60.597
2	480.733,622 321.597,14	3	480.733,043 321.589,502	7.66
3	480.733,043 321.589,502	4	480.789,562 321.621,164	64.783
4	480.789,562 321.621,164	1	480.786,489 321.626,756	6.381

**\*\* Lungimile segmentelor sunt determinate în planul de proiecție Stereo 70 și sunt rotunjite la 1 milimetru.**

**\*\*\* Distanța dintre puncte este formată din segmente cumulate ce sunt mai mici decât valoarea 1 milimetru.**





**DATE DESPRE IMOBILUL NR. 5611**

Oficiul de Cadastru și Publicitate Imobiliară ARGES  
Biroul de Cadastru și Publicitate Imobiliară Costesti

**A. Partea I. Descrierea imobilului**

TEREN Intravilan

Adresa: Loc. Badesti, Jud. Arges

Nr. Crt	Nr cadastral Nr. topografic	Suprafața* (mp)	Observații / Referințe
A1		400	Sector cadastral:71 Teren neimprejmuit;

**B. Partea II. Proprietari și acte**

Inscrieri privitoare la dreptul de proprietate și alte drepturi reale		Referințe
/		
Hotarare Judecatoreasca nr. 823, din 18/12/2006 emis de JUDECĂTORIA COSTEȘTI;		
B1	Intabulare, drept de PROPRIETATE bun propriu , dobandit prin lesire Din Indiviziune, cota actuala 1/1, cota initiala 1/1 1) BĂDESCU ION-ROGER, lipsă CNP	A1

**C. Partea III. SARCINI .**

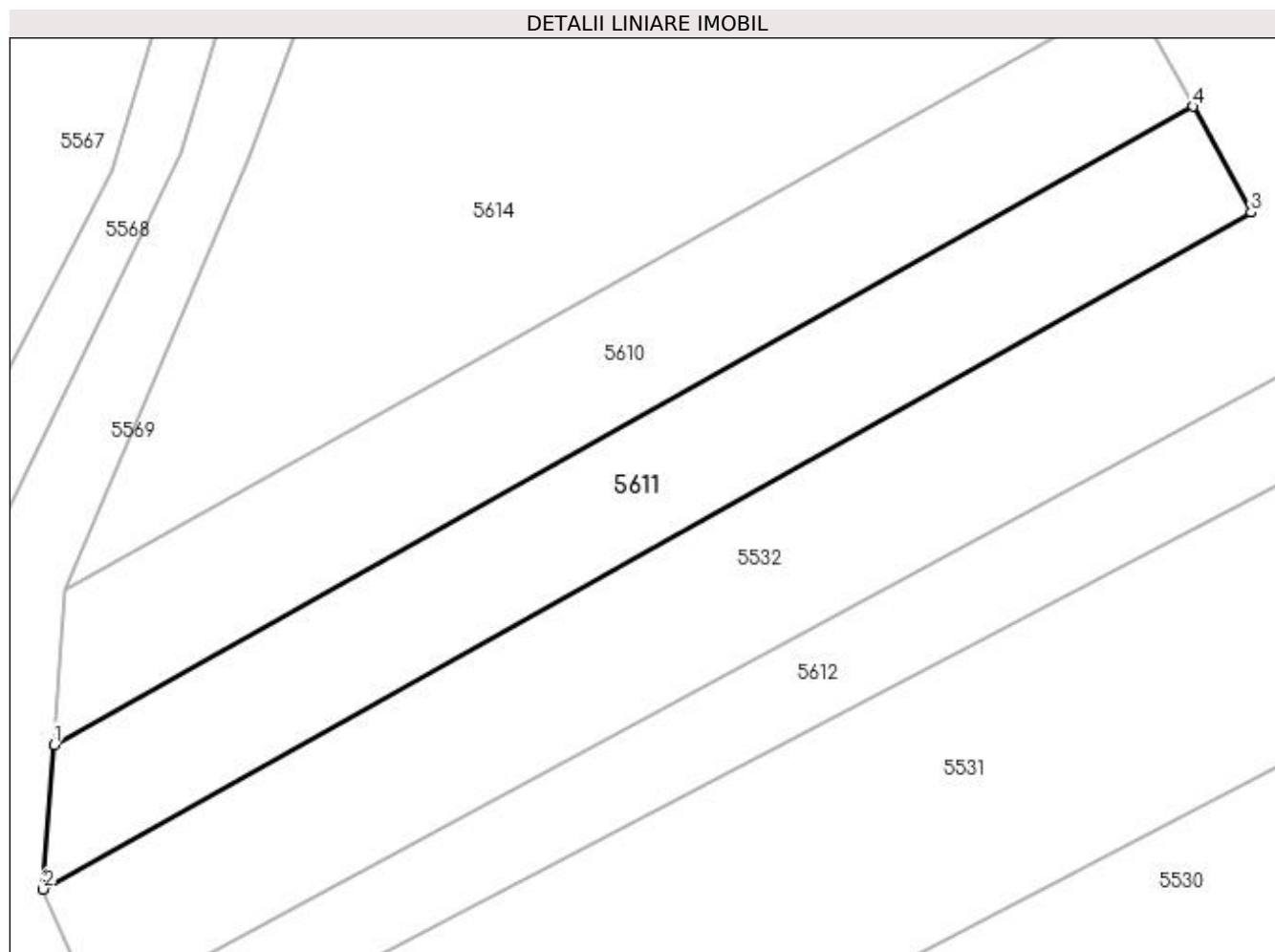
Inscrieri privind dezmembramintele dreptului de proprietate, drepturi reale de garanție și sarcini	Referințe
NU SUNT	

## Anexa Nr. 1 La Partea I

## Teren

Nr cadastral	Suprafața (mp)*	Observații / Referințe
	400	

\* Suprafața este determinată în planul de proiecție Stereo 70.



## Date referitoare la teren

Crt	Categorie folosință	Intra vilan	Suprafața (mp)	Tarla	Parcelă	Nr. topo	Observații / Referințe
1	vie	DA	400	61	-	-	În act se regasese P292

## Lungime Segmente

1) Valorile lungimilor segmentelor sunt obținute din proiecție în plan.

Punct început	X / Y	Punct sfârșit	X / Y	Lungime segment (** (m)
1	480.733,043 321.589,502	2	480.732,5 321.582,329	7.194
2	480.732,5 321.582,329	3	480.792,448 321.615,912	68.714
3	480.792,448 321.615,912	4	480.789,562 321.621,164	5.993
4	480.789,562 321.621,164	1	480.733,043 321.589,502	64.783

**\*\* Lungimile segmentelor sunt determinate în planul de proiecție Stereo 70 și sunt rotunjite la 1 milimetru.**

**\*\*\* Distanța dintre puncte este formată din segmente cumulate ce sunt mai mici decât valoarea 1 milimetru.**



**DATE DESPRE IMOBILUL NR. 5612**

Oficiul de Cadastru și Publicitate Imobiliară ARGES  
Biroul de Cadastru și Publicitate Imobiliară Costesti

**A. Partea I. Descrierea imobilului**

TEREN Intravilan

Adresa: Loc. Badesti, Jud. Arges

Nr. Crt	Nr cadastral Nr. topografic	Suprafața* (mp)	Observații / Referințe
A1		300	Sector cadastral:71 Teren neimprejmuț;

**B. Partea II. Proprietari și acte**

Inscrieri privitoare la dreptul de proprietate și alte drepturi reale		Referințe
/		
Act Notarial nr. 180, din 16/06/2008 emis de NP CARMEN GRECU (Titlu de proprietate nr. 11071/06.09.1993 emis de CJPSDPAT ARGES);		
B1	Intabulare, drept de PROPRIETATE bun propriu , dobandit prin Succesiune, cota actuala 1/4, cota initiala 1/4 1) <b>BĂDESCU ELENA</b>	A1
B2	Intabulare, drept de PROPRIETATE bun propriu , dobandit prin Succesiune, cota actuala 3/4, cota initiala 3/4 1) <b>BĂDESCU FLORIN</b>	A1

**C. Partea III. SARCINI .**

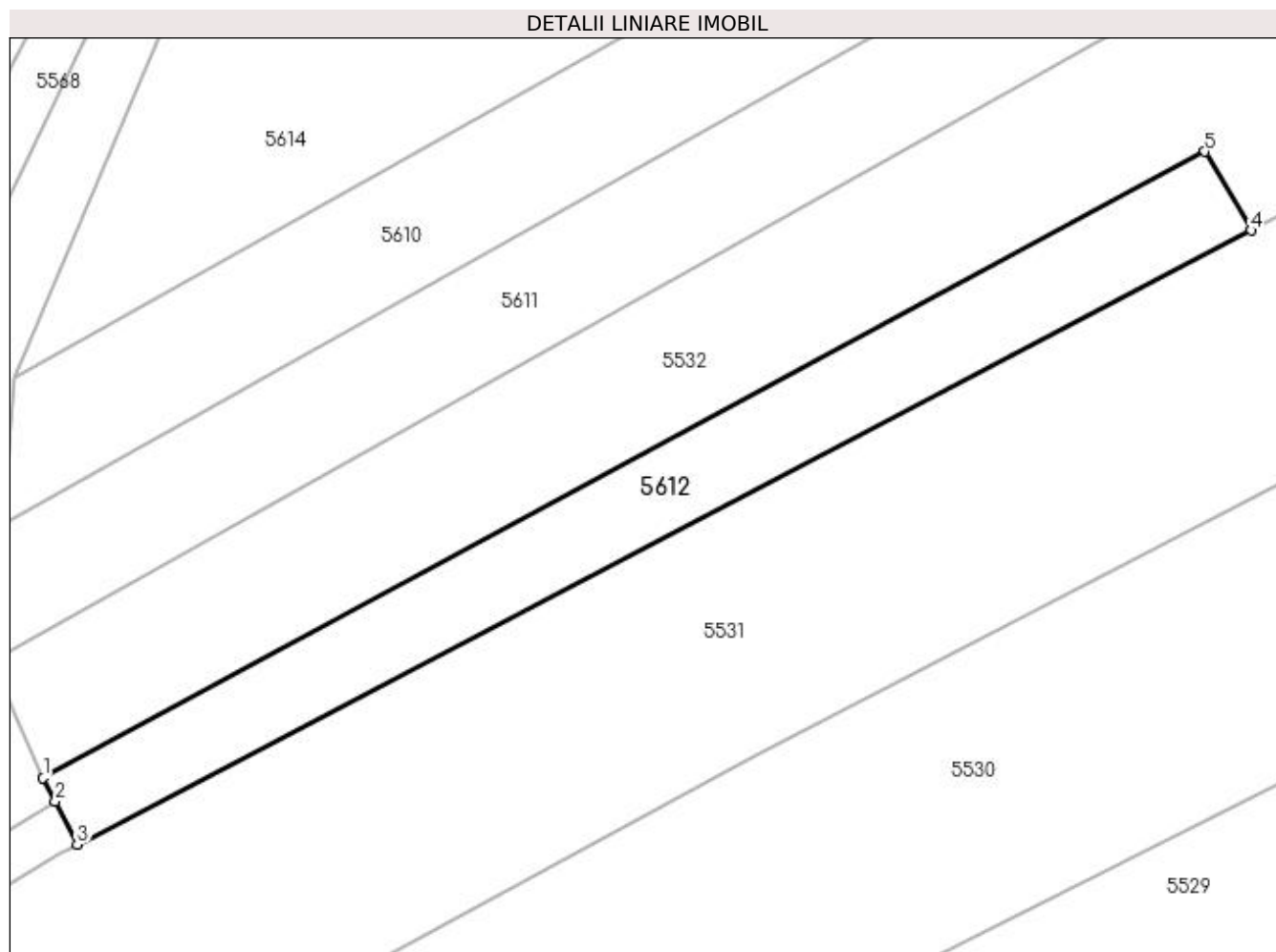
Inscrieri privind dezmembramintele dreptului de proprietate, drepturi reale de garanție și sarcini	Referințe
NU SUNT	

## Anexa Nr. 1 La Partea I

## Teren

Nr cadastral	Suprafața (mp)*	Observații / Referințe
	300	

\* Suprafața este determinată în planul de proiecție Stereo 70.



## Date referitoare la teren

Crt	Categorie folosință	Intra vilan	Suprafața (mp)	Tarla	Parcelă	Nr. topo	Observații / Referințe
1	vie	DA	300	61	-	-	În act se regasese P290

## Lungime Segmente

1) Valorile lungimilor segmentelor sunt obținute din proiecție în plan.

Punct început	X / Y	Punct sfârșit	X / Y	Lungime segment (** (m)
1	480.735,174 321.576,203	2	480.735,803 321.574,975	1.38
2	480.735,803 321.574,975	3	480.736,952 321.572,73	2.522
3	480.736,952 321.572,73	4	480.798,382 321.604,843	69.317
4	480.798,382 321.604,843	5	480.795,967 321.608,967	4.779
5	480.795,967 321.608,967	1	480.735,174 321.576,203	69.06

**\*\* Lungimile segmentelor sunt determinate în planul de proiecție Stereo 70 și sunt rotunjite la 1 milimetru.**

**\*\*\* Distanța dintre puncte este formată din segmente cumulate ce sunt mai mici decât valoarea 1 milimetru.**





**DATE DESPRE IMOBILUL NR. 5613**

Oficiul de Cadastru și Publicitate Imobiliară ARGES  
Biroul de Cadastru și Publicitate Imobiliară Costesti

**A. Partea I. Descrierea imobilului**

TEREN Intravilan

Adresa: Loc. Badesti, Jud. Arges

Nr. Crt	Nr cadastral Nr. topografic	Suprafața* (mp)	Observații / Referințe
A1		100	Sector cadastral:71 Teren neimprejmuit;

**B. Partea II. Proprietari și acte**

Inscrieri privitoare la dreptul de proprietate și alte drepturi reale		Referințe
/		
Hotarare Judecatoreasca nr. 823, din 18/12/2006 emis de JUDECĂTORIA COSTEȘTI;		
B1	Intabulare, drept de PROPRIETATE bun comun , dobandit prin lesire Din Indiviziune, cota actuala 1/1, cota initiala 1/1 1) BĂDESCU ALEXANDRU, lipsă CNP	A1

**C. Partea III. SARCINI .**

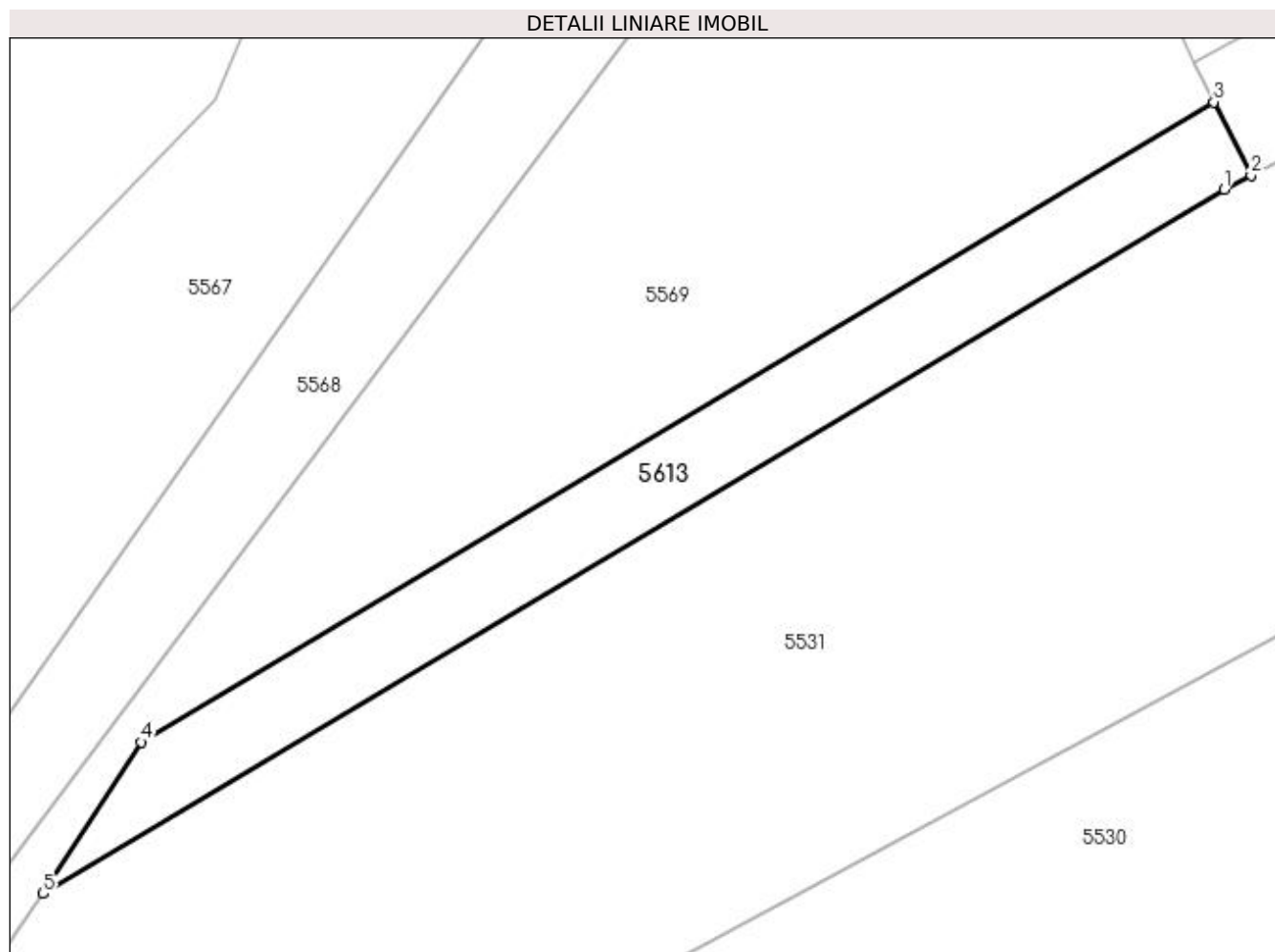
Inscrieri privind dezmembramintele dreptului de proprietate, drepturi reale de garanție și sarcini	Referințe
NU SUNT	

## Anexa Nr. 1 La Partea I

## Teren

Nr cadastral	Suprafața (mp)*	Observații / Referințe
	100	

\* Suprafața este determinată în planul de proiecție Stereo 70.



## Date referitoare la teren

Crt	Categorie folosință	Intravilan	Suprafața (mp)	Tarla	Parcelă	Nr. topo	Observații / Referințe
1	arabil	DA	100	61	-	-	

## Lungime Segmente

1) Valorile lungimilor segmentelor sunt obținute din proiecție în plan.

Punct început	X / Y	Punct sfârșit	X / Y	Lungime segment (** (m)
1	480.736,125 321.572,298	2	480.736,952 321.572,73	0.933
2	480.736,952 321.572,73	3	480.735,803 321.574,975	2.522
3	480.735,803 321.574,975	4	480.702,894 321.555,337	38.323
4	480.702,894 321.555,337	5	480.699,884 321.550,688	5.538
5	480.699,884 321.550,688	1	480.736,125 321.572,298	42.195

**\*\* Lungimile segmentelor sunt determinate în planul de proiecție Stereo 70 și sunt rotunjite la 1 milimetru.**

**\*\*\* Distanța dintre puncte este formată din segmente cumulate ce sunt mai mici decât valoarea 1 milimetru.**



**DATE DESPRE IMOBILUL NR. 5614**

Oficiul de Cadastru și Publicitate Imobiliară ARGES  
Biroul de Cadastru și Publicitate Imobiliară Costesti

**A. Partea I. Descrierea imobilului**

TEREN Intravilan

Adresa: Loc. Badesti, Jud. Arges

Nr. Crt	Nr cadastral Nr. topografic	Suprafața* (mp)	Observații / Referințe
A1		1.687	Sector cadastral:71 Teren neimprejmuț;

**B. Partea II. Proprietari și acte**

Inscrieri privitoare la dreptul de proprietate și alte drepturi reale		Referințe
/		
Act Normativ nr. 7, din 13/03/1996 emis de PARLAMENT (art. 13 alin. 15);		
B1	Inscrierea provizorie, drept de PROPRIETATE, dobandit prin Lege, cota actuala 1/1, cota initiala 1/1 1) COMUNA BARLA, CIF:4122396	A1

**C. Partea III. SARCINI .**

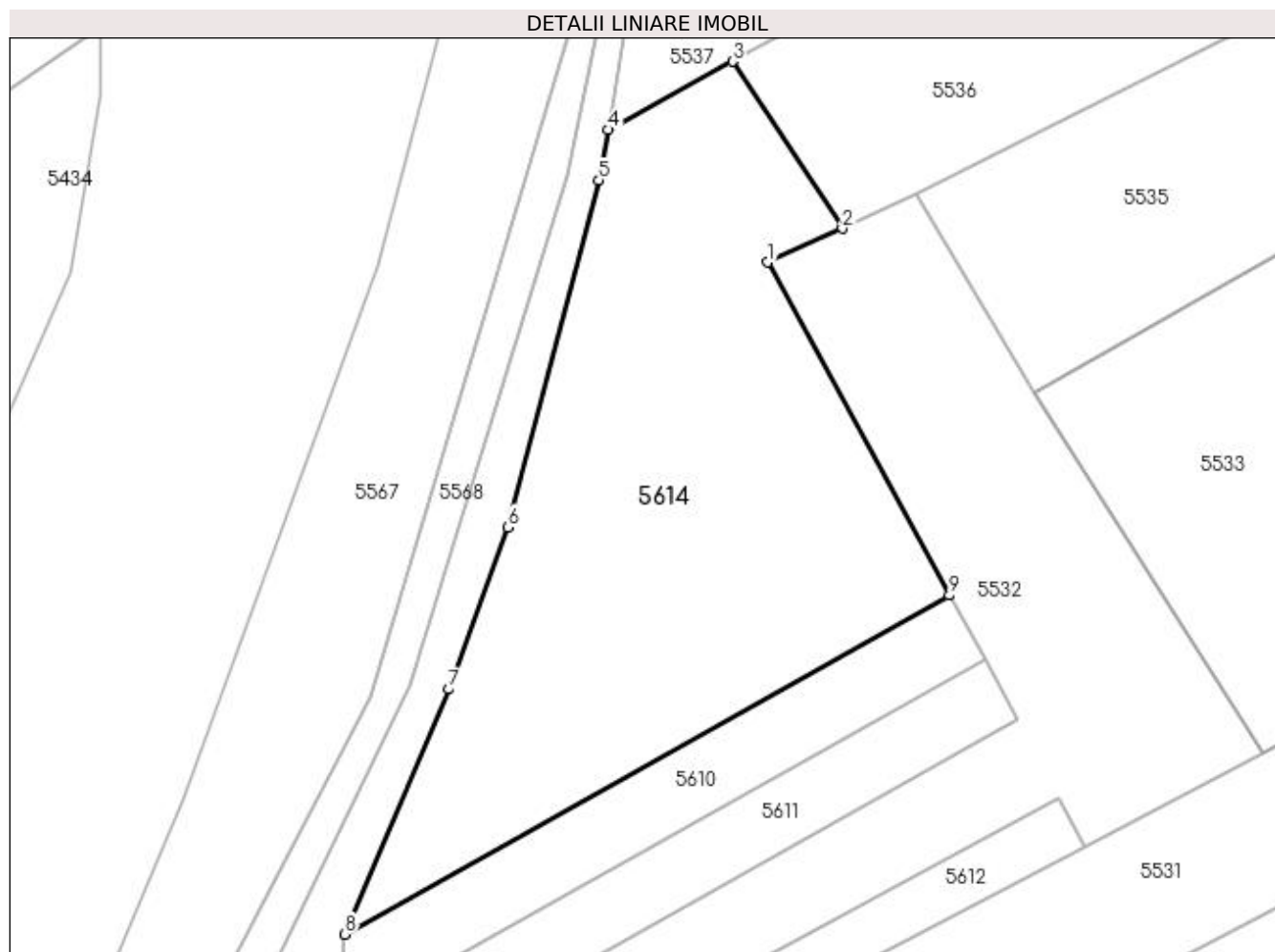
Inscrieri privind dezmembramintele dreptului de proprietate, drepturi reale de garanție și sarcini	Referințe
NU SUNT	

## Anexa Nr. 1 La Partea I

## Teren

Nr cadastral	Suprafața (mp)*	Observații / Referințe
	1.687	

\* Suprafața este determinată în planul de proiecție Stereo 70.



## Date referitoare la teren

Crt	Categorie folosință	Intravilan	Suprafața (mp)	Tarla	Parcelă	Nr. topo	Observații / Referințe
1	arabil	DA	1.687	61	-	-	

## Lungime Segmente

1) Valorile lungimilor segmentelor sunt obținute din proiecție în plan.

Punct început	X / Y	Punct sfârșit	X / Y	Lungime segment (** (m)
1	480.770,603 321.655,861	2	480.777,102 321.658,803	7.134
2	480.777,102 321.658,803	3	480.767,516 321.673,394	17.458
3	480.767,516 321.673,394	4	480.756,676 321.667,429	12.373
4	480.756,676 321.667,429	5	480.755,841 321.663,024	4.483
5	480.755,841 321.663,024	6	480.747,918 321.632,707	31.335

Punct început	X / Y	Punct sfârșit	X / Y	Lungime segment (** (m)
6	480.747,918 321.632,707	7	480.742,716 321.618,561	15.072
7	480.742,716 321.618,561	8	480.733,622 321.597,14	23.271
8	480.733,622 321.597,14	9	480.786,489 321.626,756	60.597
9	480.786,489 321.626,756	1	480.770,603 321.655,861	33.158

\*\* Lungimile segmentelor sunt determinate în planul de proiecție Stereo 70 și sunt rotunjite la 1 milimetru.

\*\*\* Distanța dintre puncte este formată din segmente cumulate ce sunt mai mici decât valoarea 1 milimetru.





**DATE DESPRE IMOBILUL NR. 5615**

Oficiul de Cadastru și Publicitate Imobiliară ARGES  
Biroul de Cadastru și Publicitate Imobiliară Costesti

**A. Partea I. Descrierea imobilului**

TEREN Intravilan

Adresa: Loc. Badesti, Jud. Arges

Nr. Crt	Nr cadastral Nr. topografic	Suprafața* (mp)	Observații / Referințe
A1		228	Sector cadastral:71 Teren neimprejmuit;

**B. Partea II. Proprietari și acte**

Inscrieri privitoare la dreptul de proprietate și alte drepturi reale		Referințe
/		
Act Normativ nr. 7, din 13/03/1996 emis de PARLAMENT (art. 13 alin. 15);		
B1	Inscrierea provizorie, drept de PROPRIETATE, dobandit prin Lege, cota actuala 1/1, cota initiala 1/1 1) COMUNA BARLA, CIF:4122396	A1

**C. Partea III. SARCINI .**

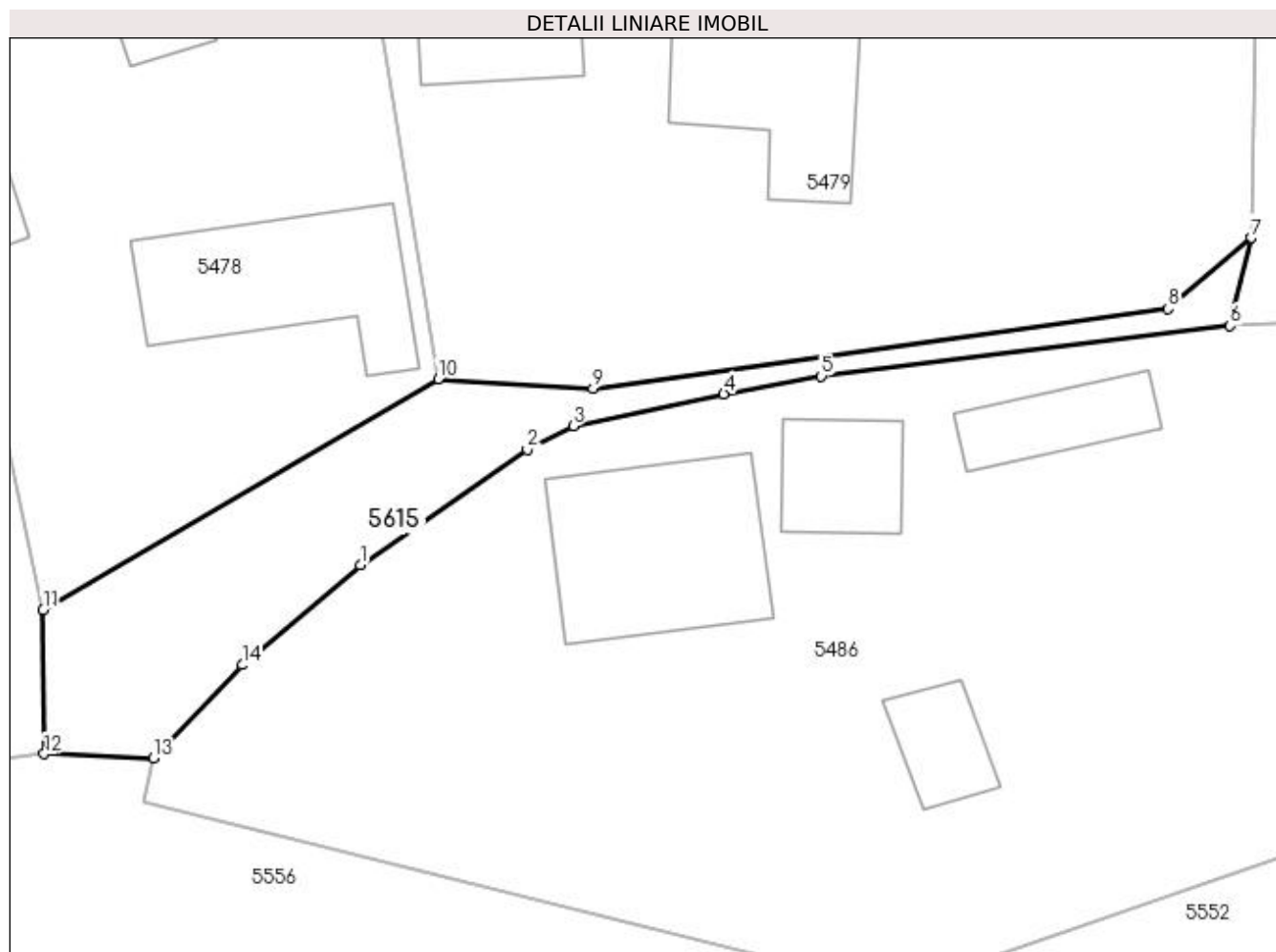
Inscrieri privind dezmembramintele dreptului de proprietate, drepturi reale de garanție și sarcini	Referințe
NU SUNT	

## Anexa Nr. 1 La Partea I

## Teren

Nr cadastral	Suprafața (mp)*	Observații / Referințe
	228	

\* Suprafața este determinată în planul de proiecție Stereo 70.



## Date referitoare la teren

Crt	Categorie folosință	Intra vilan	Suprafața (mp)	Tarla	Parcelă	Nr. topo	Observații / Referințe
1	drum	DA	228	61	-	-	

## Lungime Segmente

1) Valorile lungimilor segmentelor sunt obținute din proiecție în plan.

Punct început	X / Y	Punct sfârșit	X / Y	Lungime segment (** (m)
1	481.469,818 321.712,854	2	481.478,028 321.718,525	9.978
2	481.478,028 321.718,525	3	481.480,28 321.719,701	2.541
3	481.480,28 321.719,701	4	481.487,687 321.721,258	7.569
4	481.487,687 321.721,258	5	481.492,474 321.722,137	4.867
5	481.492,474 321.722,137	6	481.512,56 321.724,618	20.239

Punct început	X / Y	Punct sfârșit	X / Y	Lungime segment (** (m)
6	481.512,56 321.724,618	7	481.513,589 321.728,922	4.425
7	481.513,589 321.728,922	8	481.509,518 321.725,449	5.351
8	481.509,518 321.725,449	9	481.481,266 321.721,521	28.524
9	481.481,266 321.721,521	10	481.473,641 321.722,003	7.64
10	481.473,641 321.722,003	11	481.454,231 321.710,652	22.485
11	481.454,231 321.710,652	12	481.454,28 321.703,583	7.069
12	481.454,28 321.703,583	13	481.459,639 321.703,389	5.363
13	481.459,639 321.703,389	14	481.464,012 321.707,955	6.322
14	481.464,012 321.707,955	1	481.469,818 321.712,854	7.597

\*\* Lungimile segmentelor sunt determinate în planul de proiecție Stereo 70 și sunt rotunjite la 1 milimetru.

\*\*\* Distanța dintre puncte este formată din segmente cumulate ce sunt mai mici decât valoarea 1 milimetru.



**DATE DESPRE IMOBILUL NR. 5616**

Oficiul de Cadastru și Publicitate Imobiliară ARGES  
Biroul de Cadastru și Publicitate Imobiliară Costesti

**A. Partea I. Descrierea imobilului**

TEREN Intravilan

Adresa: Loc. Badesti, Jud. Arges

Nr. Crt	Nr cadastral Nr. topografic	Suprafața* (mp)	Observații / Referințe
A1		255	Sector cadastral:71 Teren neimprejmuit;

**B. Partea II. Proprietari și acte**

Inscrieri privitoare la dreptul de proprietate și alte drepturi reale		Referințe
/		
Act Normativ nr. 7, din 13/03/1996 emis de PARLAMENT (art. 13 alin. 15);		
B1	Inscrierea provizorie, drept de PROPRIETATE, dobandit prin Lege, cota actuala 1/1, cota initiala 1/1 1) COMUNA BARLA, CIF:4122396	A1

**C. Partea III. SARCINI .**

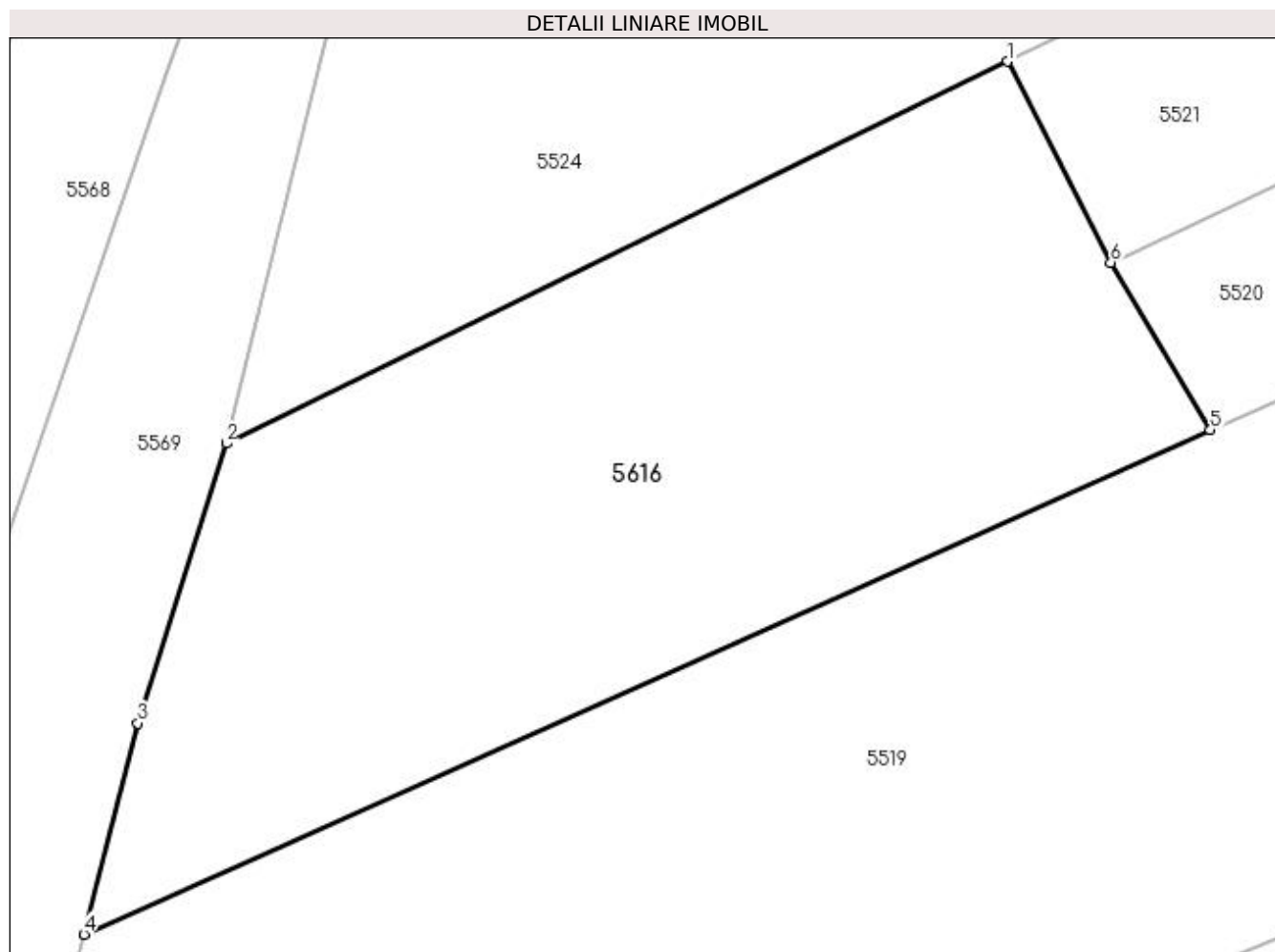
Inscrieri privind dezmembramintele dreptului de proprietate, drepturi reale de garanție și sarcini	Referințe
NU SUNT	

## Anexa Nr. 1 La Partea I

## Teren

Nr cadastral	Suprafața (mp)*	Observații / Referințe
	255	

\* Suprafața este determinată în planul de proiecție Stereo 70.



## Date referitoare la teren

Crt	Categorie folosință	Intravilan	Suprafața (mp)	Tarla	Parcelă	Nr. topo	Observații / Referințe
1	arabil	DA	255	61	-	-	

## Lungime Segmente

1) Valorile lungimilor segmentelor sunt obținute din proiecție în plan.

Punct început	X / Y	Punct sfârșit	X / Y	Lungime segment (** (m)
1	480.675,712 321.452,733	2	480.656,558 321.443,374	21.318
2	480.656,558 321.443,374	3	480.654,391 321.436,518	7.19
3	480.654,391 321.436,518	4	480.653,067 321.431,341	5.344
4	480.653,067 321.431,341	5	480.680,693 321.443,704	30.266
5	480.680,693 321.443,704	6	480.678,254 321.447,806	4.772

Punct început	X / Y	Punct sfârșit	X / Y	Lungime segment (** (m)
6	480.678,254 321.447,806	1	480.675,712 321.452,733	5.544

\*\* Lungimile segmentelor sunt determinate în planul de proiecție Stereo 70 și sunt rotunjite la 1 milimetru.

\*\*\* Distanța dintre puncte este formată din segmente cumulate ce sunt mai mici decât valoarea 1 milimetru.





**DATE DESPRE IMOBILUL NR. 5617**

Oficiul de Cadastru și Publicitate Imobiliară ARGES  
Biroul de Cadastru și Publicitate Imobiliară Costesti

**A. Partea I. Descrierea imobilului**

TEREN Intravilan

Adresa: Loc. Badesti, Jud. Arges

Nr. Crt	Nr cadastral Nr. topografic	Suprafața* (mp)	Observații / Referințe
A1		2.100	Sector cadastral:71 Teren neimprejmuit;

**B. Partea II. Proprietari și acte**

Inscrieri privitoare la dreptul de proprietate și alte drepturi reale		Referințe
/		
Act Normativ nr. 7, din 13/03/1996 emis de PARLAMENT (art. 13 alin. 15);		
B1	Inscrierea provizorie, drept de PROPRIETATE, dobandit prin Lege, cota actuala 1/1, cota initiala 1/1 1) COMUNA BARLA, CIF:4122396	A1

**C. Partea III. SARCINI .**

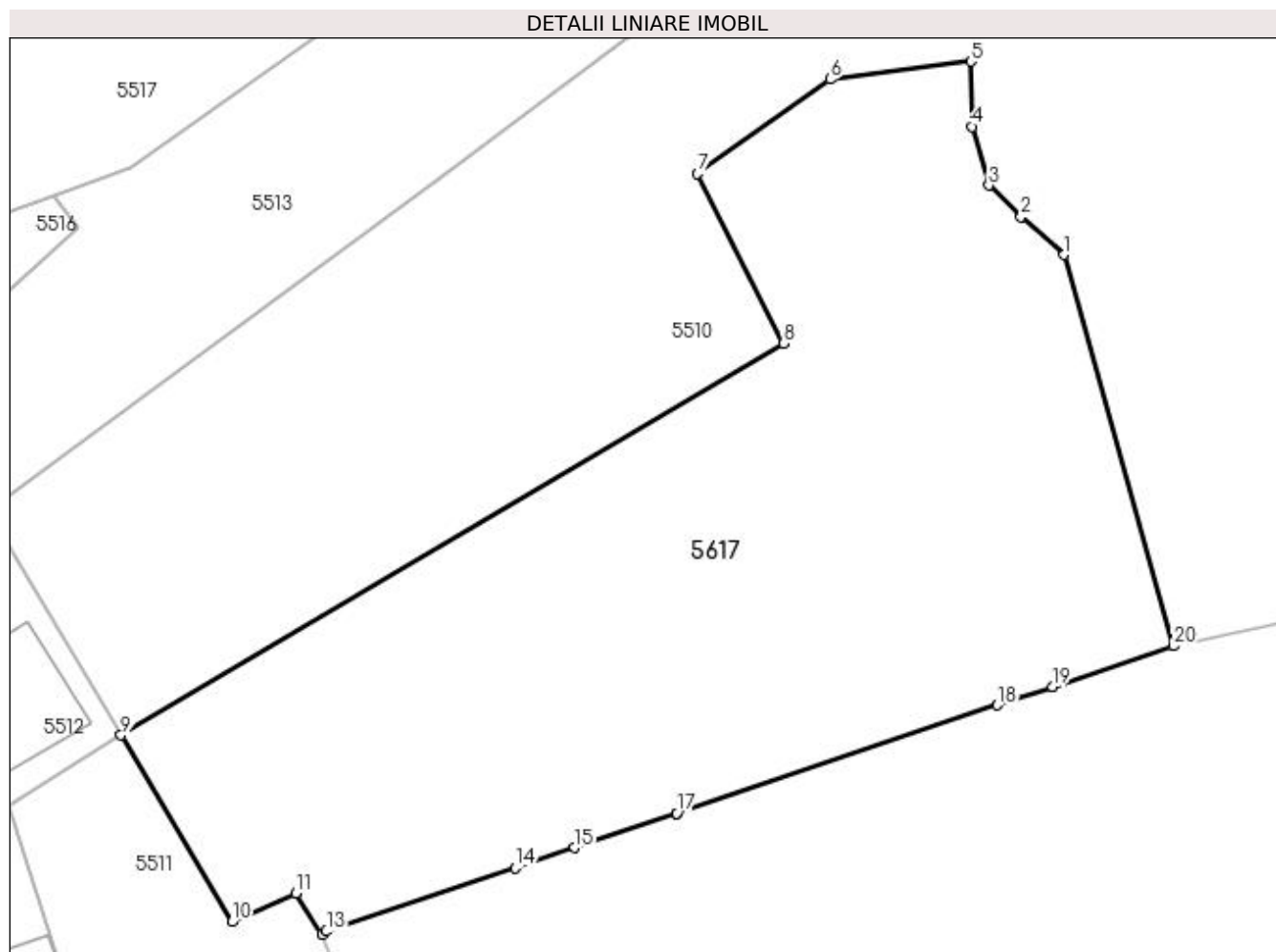
Inscrieri privind dezmembramintele dreptului de proprietate, drepturi reale de garanție și sarcini	Referințe
NU SUNT	

## Anexa Nr. 1 La Partea I

## Teren

Nr cadastral	Suprafața (mp)*	Observații / Referințe
	2.100	

\* Suprafața este determinată în planul de proiecție Stereo 70.



## Date referitoare la teren

Crt	Categorie folosință	Intravilan	Suprafața (mp)	Tarla	Parcelă	Nr. topo	Observații / Referințe
1	arabil	DA	2.100	61	-	-	

## Lungime Segmente

1) Valorile lungimilor segmentelor sunt obținute din proiecție în plan.

Punct început	X / Y	Punct sfârșit	X / Y	Lungime segment (** (m)
1	480.850,094 321.433,109	2	480.847,018 321.435,816	4.098
2	480.847,018 321.435,816	3	480.844,723 321.438,048	3.201
3	480.844,723 321.438,048	4	480.843,524 321.442,217	4.338
4	480.843,524 321.442,217	5	480.843,437 321.446,841	4.625
5	480.843,437 321.446,841	6	480.833,444 321.445,568	10.074

Punct început	X / Y	Punct sfârșit	X / Y	Lungime segment (** (m)
6	480.833,444 321.445,568	7	480.824,006 321.438,853	11.583
7	480.824,006 321.438,853	8	480.830,139 321.426,798	13.525
8	480.830,139 321.426,798	9	480.783,007 321.398,944	54.747
9	480.783,007 321.398,944	10	480.790,899 321.385,684	15.431
10	480.790,899 321.385,684	11	480.795,427 321.387,707	4.959
11	480.795,427 321.387,707	12	480.797,321 321.384,794	3.475
12	480.797,321 321.384,794	13	480.797,615 321.385,006	0.362
13	480.797,615 321.385,006	14	480.811,032 321.389,527	14.158
14	480.811,032 321.389,527	15	480.815,26 321.390,952	4.462
15	480.815,26 321.390,952	16	480.822,523 321.393,399	7.664
16	480.822,523 321.393,399	17	480.822,529 321.393,401	0.006
17	480.822,529 321.393,401	18	480.845,326 321.401,083	24.057
18	480.845,326 321.401,083	19	480.849,231 321.402,399	4.121
19	480.849,231 321.402,399	20	480.857,84 321.405,3	9.085
20	480.857,84 321.405,3	1	480.850,094 321.433,109	28.868

\*\* Lungimile segmentelor sunt determinate în planul de proiecție Stereo 70 și sunt rotunjite la 1 milimetru.

\*\*\* Distanța dintre puncte este formată din segmente cumulate ce sunt mai mici decât valoarea 1 milimetru.



**DATE DESPRE IMOBILUL NR. 5618**

Oficiul de Cadastru și Publicitate Imobiliară ARGES  
Biroul de Cadastru și Publicitate Imobiliară Costesti

**A. Partea I. Descrierea imobilului**

TEREN Intravilan

Adresa: Loc. Badesti, Jud. Arges

Nr. Crt	Nr cadastral Nr. topografic	Suprafața* (mp)	Observații / Referințe
A1		360	Sector cadastral:71 Teren neimprejmuit;

**B. Partea II. Proprietari și acte**

Inscrieri privitoare la dreptul de proprietate și alte drepturi reale		Referințe
/		
Act Normativ nr. 7, din 13/03/1996 emis de PARLAMENT (art. 13 alin. 15);		
B1	Inscrierea provizorie, drept de PROPRIETATE, dobandit prin Lege, cota actuala 1/1, cota initiala 1/1 1) COMUNA BARLA, CIF:4122396	A1

**C. Partea III. SARCINI .**

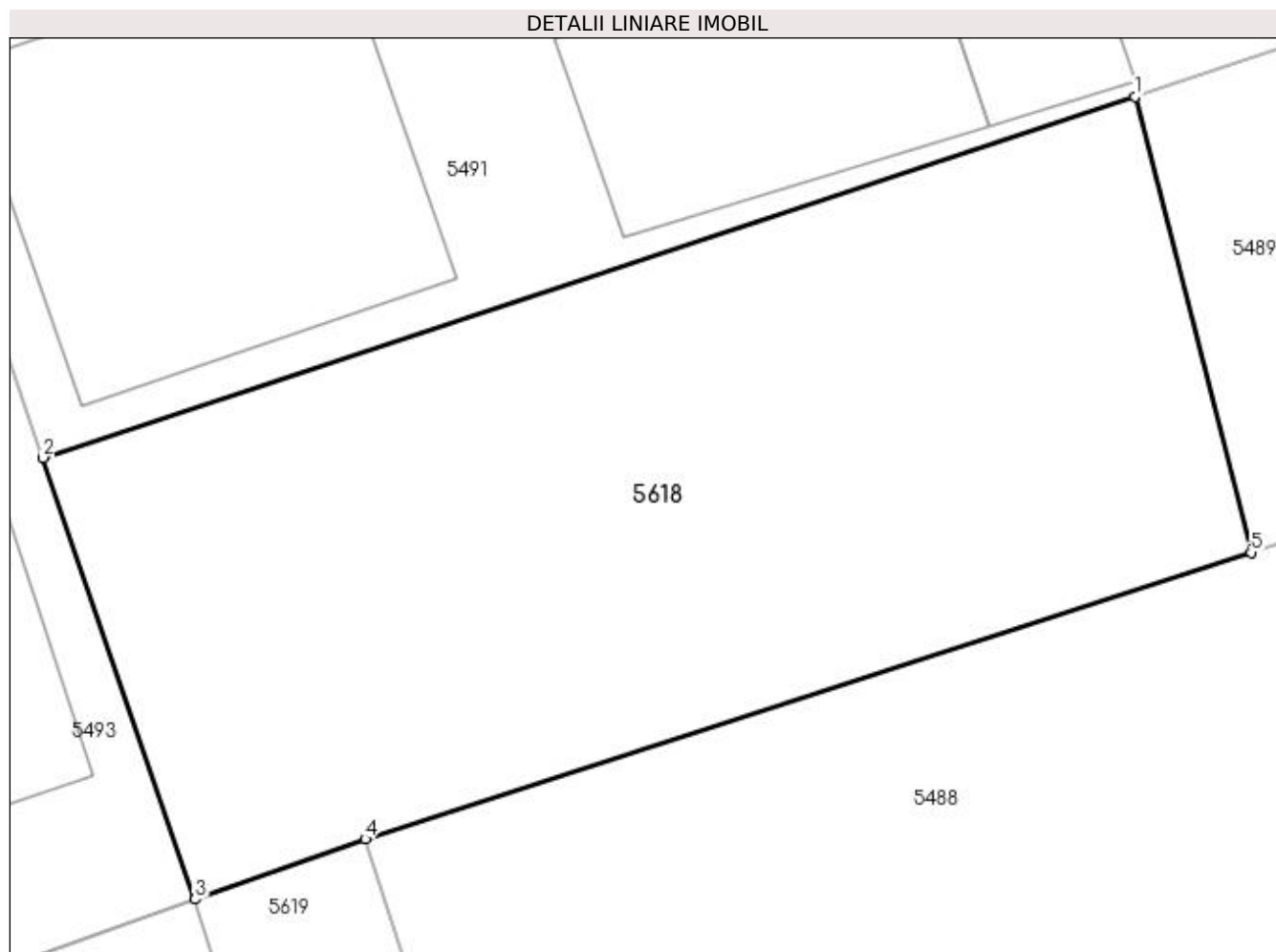
Inscrieri privind dezmembramintele dreptului de proprietate, drepturi reale de garanție și sarcini	Referințe
NU SUNT	

## Anexa Nr. 1 La Partea I

## Teren

Nr cadastral	Suprafața (mp)*	Observații / Referințe
	360	

\* Suprafața este determinată în planul de proiecție Stereo 70.



## Date referitoare la teren

Crt	Categorie folosință	Intravilan	Suprafața (mp)	Tarla	Parcelă	Nr. topo	Observații / Referințe
1	arabil	DA	360	61	-	-	

## Lungime Segmente

1) Valorile lungimilor segmentelor sunt obținute din proiecție în plan.

Punct început	X / Y	Punct sfârșit	X / Y	Lungime segment (** (m)
1	481.373,225 321.649,46	2	481.344,672 321.640,015	30.075
2	481.344,672 321.640,015	3	481.348,649 321.628,471	12.21
3	481.348,649 321.628,471	4	481.353,095 321.630,046	4.717
4	481.353,095 321.630,046	5	481.376,268 321.637,537	24.354
5	481.376,268 321.637,537	1	481.373,225 321.649,46	12.305

**\*\* Lungimile segmentelor sunt determinate în planul de proiecție Stereo 70 și sunt rotunjite la 1 milimetru.**

**\*\*\* Distanța dintre puncte este formată din segmente cumulate ce sunt mai mici decât valoarea 1 milimetru.**





**DATE DESPRE IMOBILUL NR. 5619**

Oficiul de Cadastru și Publicitate Imobiliară ARGES  
 Biroul de Cadastru și Publicitate Imobiliară Costesti

**A. Partea I. Descrierea imobilului**

TEREN Intravilan

Adresa: Loc. Badesti, Jud. Arges

Nr. Crt	Nr cadastral Nr. topografic	Suprafața* (mp)	Observații / Referințe
A1		1.567	Sector cadastral:71 Teren neimpregmuit;

**Construcții**

Crt	Nr cadastral Nr. topografic	Adresa	Observații / Referințe
A1.1		Loc. Badesti, Jud. Arges	Nr. niveluri:1; S. construita la sol:122 mp; S. construita desfasurata:122 mp;
A1.2		Loc. Badesti, Jud. Arges	Nr. niveluri:1; S. construita la sol:533 mp; S. construita desfasurata:533 mp;

**B. Partea II. Proprietari și acte**

Inscrieri privitoare la dreptul de proprietate și alte drepturi reale		Referințe
/		
Act Normativ nr. 7, din 13/03/1996 emis de PARLAMENT (art. 13 alin. 15);		
B1	Inscrierea provizorie, drept de PROPRIETATE, dobandit prin Lege, cota actuala 1/1, cota initiala 1/1 1) COMUNA BARLA, CIF:4122396	A1, A1.1, A1.2

**C. Partea III. SARCINI .**

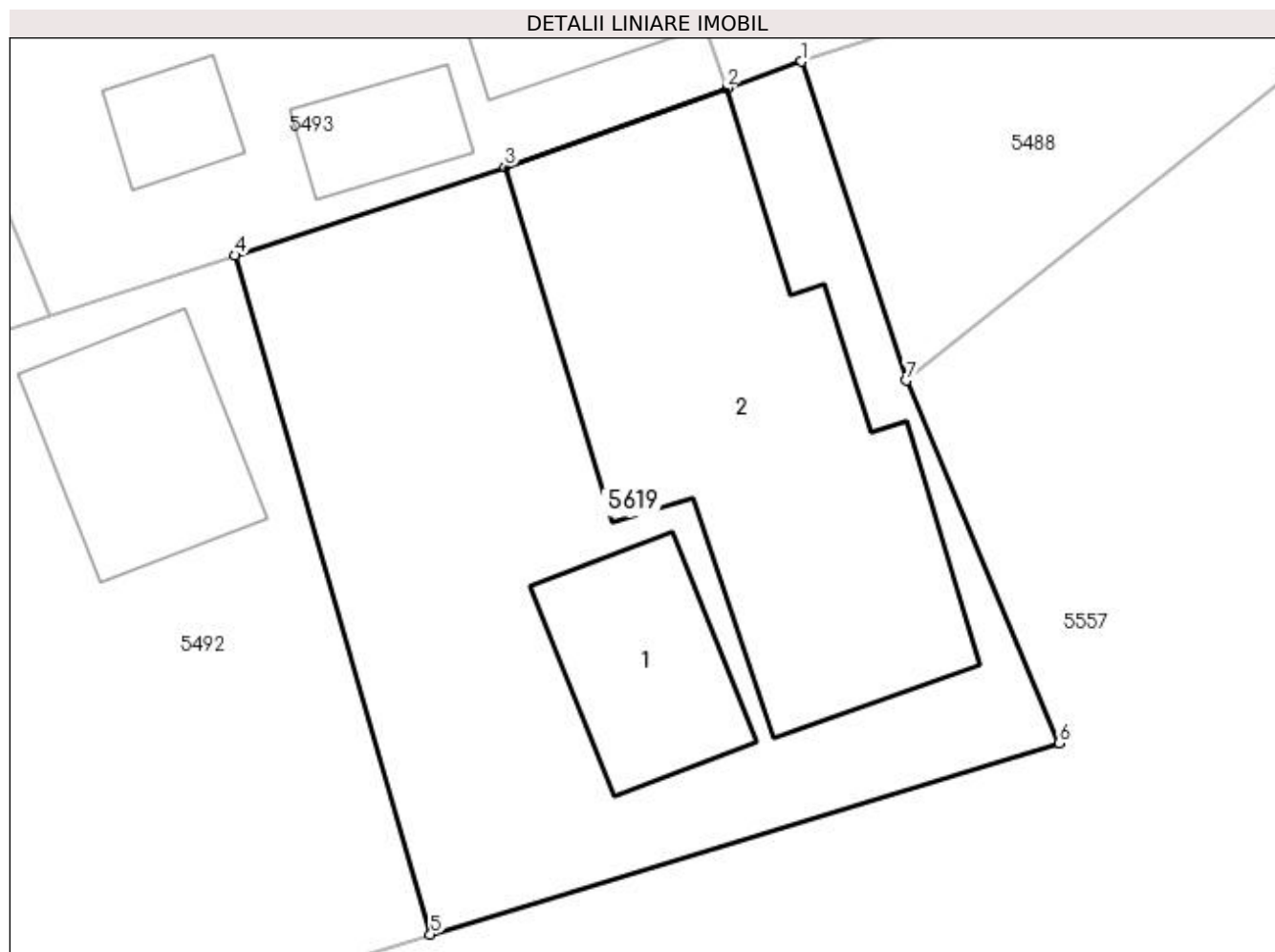
Inscrieri privind dezmembramintele dreptului de proprietate, drepturi reale de garanție și sarcini	Referințe
NU SUNT	

## Anexa Nr. 1 La Partea I

## Teren

Nr cadastral	Suprafața (mp)*	Observații / Referințe
	1.567	

\* Suprafața este determinată în planul de proiecție Stereo 70.



## Date referitoare la teren

Crt	Categorie folosință	Intra vilan	Suprafața (mp)	Tarla	Parcelă	Nr. topo	Observații / Referințe
1	curți constructii	DA	1.567	61	23,24	-	

## Date referitoare la construcții

Crt	Număr	Destinație construcție	Supraf. (mp)	Situație juridică	Observații / Referințe
A1.1		constructii anexa	122	Cu acte	Nr. niveluri:1; S. construita la sol:122 mp; S. construita desfasurata:122 mp;
A1.2		constructii anexa	533	Cu acte	Nr. niveluri:1; S. construita la sol:533 mp; S. construita desfasurata:533 mp;

## Lungime Segmente

1) Valorile lungimilor segmentelor sunt obținute din proiecție în plan.

Punct început	X / Y	Punct sfârșit	X / Y	Lungime segment (** (m)
1	481.353,095 321.630,046	2	481.348,649 321.628,471	4.717
2	481.348,649 321.628,471	3	481.335,453 321.623,796	14.0
3	481.335,453 321.623,796	4	481.319,403 321.618,527	16.893

Punct început	X / Y	Punct sfârșit	X / Y	Lungime segment (** (m)
4	481.319,403 321.618,527	5	481.331,035 321.578,211	41.96
5	481.331,035 321.578,211	6	481.368,415 321.589,573	39.069
6	481.368,415 321.589,573	7	481.359,318 321.611,094	23.365
7	481.359,318 321.611,094	1	481.353,095 321.630,046	19.948

\*\* Lungimile segmentelor sunt determinate în planul de proiecție Stereo 70 și sunt rotunjite la 1 milimetru.

\*\*\* Distanța dintre puncte este formată din segmente cumulate ce sunt mai mici decât valoarea 1 milimetru.



**DATE DESPRE IMOBILUL NR. 5620**

Oficiul de Cadastru și Publicitate Imobiliară ARGES  
Biroul de Cadastru și Publicitate Imobiliară Costesti

**A. Partea I. Descrierea imobilului**

TEREN Intravilan

Adresa: Loc. Urlueni, Jud. Arges

Nr. Crt	Nr cadastral Nr. topografic	Suprafața* (mp)	Observații / Referințe
A1		4.800	Sector cadastral:19 Teren neimprejmuit;

**B. Partea II. Proprietari și acte**

Inscrieri privitoare la dreptul de proprietate și alte drepturi reale		Referințe
/		
Act Normativ nr. 7, din 13/03/1996 emis de PARLAMENT (art. 13 alin. 15);		
B1	Inscrierea provizorie, drept de PROPRIETATE, dobandit prin Lege, cota actuala 1/1, cota initiala 1/1 1) COMUNA BARLA, CIF:4122396	A1

**C. Partea III. SARCINI .**

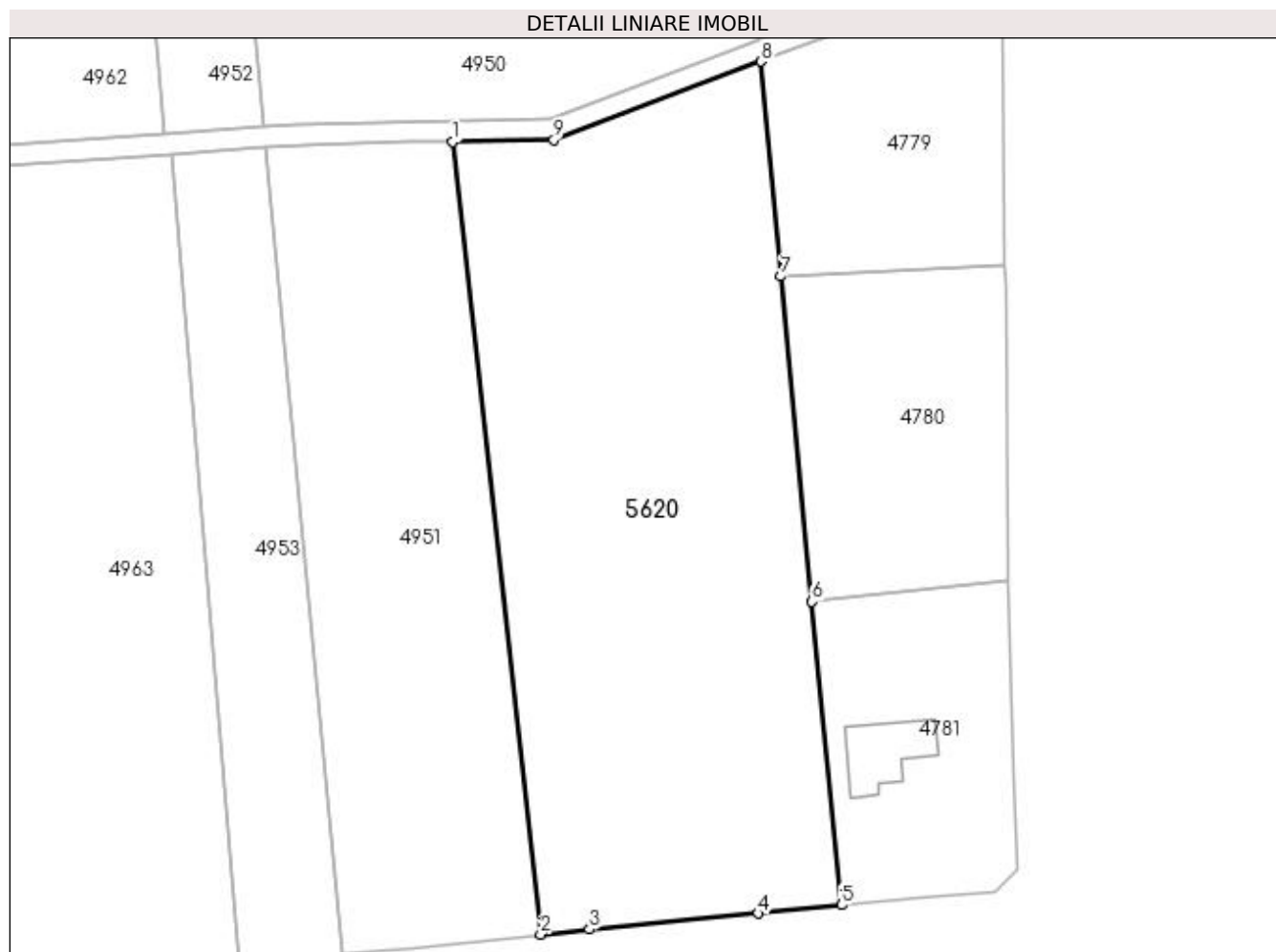
Inscrieri privind dezmembramintele dreptului de proprietate, drepturi reale de garanție și sarcini	Referințe
NU SUNT	

## Anexa Nr. 1 La Partea I

## Teren

Nr cadastral	Suprafața (mp)*	Observații / Referințe
	4.800	

\* Suprafața este determinată în planul de proiecție Stereo 70.



## Date referitoare la teren

Crt	Categorie folosință	Intra vilan	Suprafața (mp)	Tarla	Parcelă	Nr. topo	Observații / Referințe
1	arabil	DA	4.800	7	781	-	

## Lungime Segmente

1) Valorile lungimilor segmentelor sunt obținute din proiecție în plan.

Punct început	X / Y	Punct sfârșit	X / Y	Lungime segment (** (m)
1	482.797,532 331.250,935	2	482.809,698 331.141,021	110.585
2	482.809,698 331.141,021	3	482.816,474 331.141,737	6.814
3	482.816,474 331.141,737	4	482.839,89 331.143,903	23.516
4	482.839,89 331.143,903	5	482.851,408 331.145,077	11.578
5	482.851,408 331.145,077	6	482.847,315 331.187,161	42.283

Punct început	X / Y	Punct sfârșit	X / Y	Lungime segment (** (m)
6	482.847,315 331.187,161	7	482.843,063 331.232,254	45.293
7	482.843,063 331.232,254	8	482.840,257 331.262,02	29.898
8	482.840,257 331.262,02	9	482.811,544 331.251,2	30.684
9	482.811,544 331.251,2	1	482.797,532 331.250,935	14.015

\*\* Lungimile segmentelor sunt determinate în planul de proiecție Stereo 70 și sunt rotunjite la 1 milimetru.

\*\*\* Distanța dintre puncte este formată din segmente cumulate ce sunt mai mici decât valoarea 1 milimetru.





**DATE DESPRE IMOBILUL NR. 5621**

Oficiul de Cadastru și Publicitate Imobiliară ARGES  
Biroul de Cadastru și Publicitate Imobiliară Costesti

**A. Partea I. Descrierea imobilului**

TEREN Intravilan

Adresa: Loc. Urlueni, Jud. Arges

Nr. Crt	Nr cadastral Nr. topografic	Suprafața* (mp)	Observații / Referințe
A1		1.057	Sector cadastral:19 Teren neimprejmuit;

**B. Partea II. Proprietari și acte**

Inscrieri privitoare la dreptul de proprietate și alte drepturi reale		Referințe
/		
Act Normativ nr. 7, din 13/03/1996 emis de PARLAMENT (art. 13 alin. 15);		
B1	Inscrierea provizorie, drept de PROPRIETATE, dobandit prin Lege, cota actuala 1/1, cota initiala 1/1 1) COMUNA BARLA, CIF:4122396	A1

**C. Partea III. SARCINI .**

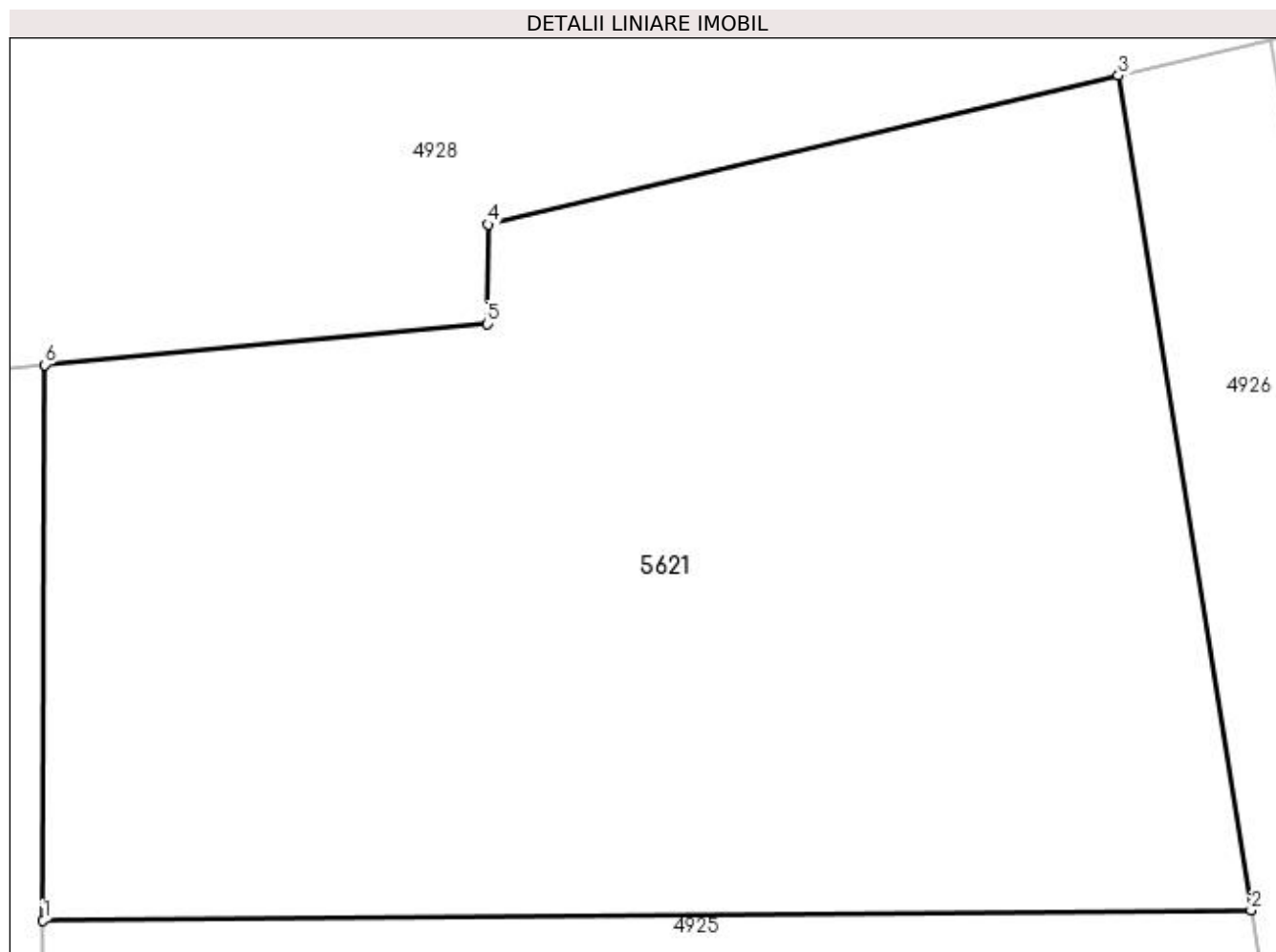
Inscrieri privind dezmembramintele dreptului de proprietate, drepturi reale de garanție și sarcini	Referințe
NU SUNT	

## Anexa Nr. 1 La Partea I

## Teren

Nr cadastral	Suprafața (mp)*	Observații / Referințe
	1.057	

\* Suprafața este determinată în planul de proiecție Stereo 70.



## Date referitoare la teren

Crt	Categorie folosință	Intravilan	Suprafața (mp)	Tarla	Parcelă	Nr. topo	Observații / Referințe
1	arabil	DA	1.057	11	1020,1021,1023,1024	-	

## Lungime Segmente

1) Valorile lungimilor segmentelor sunt obținute din proiecție în plan.

Punct început	X / Y	Punct sfârșit	X / Y	Lungime segment (** (m)
1	482.071,434 331.168,006	2	482.115,585 331.168,375	44.153
2	482.115,585 331.168,375	3	482.110,733 331.198,865	30.874
3	482.110,733 331.198,865	4	482.087,712 331.193,428	23.654
4	482.087,712 331.193,428	5	482.087,654 331.189,804	3.624
5	482.087,654 331.189,804	6	482.071,502 331.188,302	16.222

Punct început	X / Y	Punct sfârșit	X / Y	Lungime segment (** (m)
6	482.071,502 331.188,302	1	482.071,434 331.168,006	20.296

\*\* Lungimile segmentelor sunt determinate în planul de proiecție Stereo 70 și sunt rotunjite la 1 milimetru.

\*\*\* Distanța dintre puncte este formată din segmente cumulate ce sunt mai mici decât valoarea 1 milimetru.



**DATE DESPRE IMOBILUL NR. 5622**

Oficiul de Cadastru și Publicitate Imobiliară ARGES  
Biroul de Cadastru și Publicitate Imobiliară Costesti

**A. Partea I. Descrierea imobilului**

TEREN Extravilan

Adresa: Jud. Arges

Nr. Crt	Nr cadastral Nr. topografic	Suprafața* (mp)	Observații / Referințe
A1		1.012	Sector cadastral:68 Teren neimprejmuit; Rezerva Comisiei Locale de Fond Funciar

**B. Partea II. Proprietari și acte**

Inscrieri privitoare la dreptul de proprietate și alte drepturi reale		Referințe
/		
Act Normativ nr. 7, din 13/03/1996 emis de PARLAMENT (art. 13 alin. 15);		
B1	Inscrierea provizorie, drept de PROPRIETATE, dobandit prin Lege, cota actuala 1/1, cota initiala 1/1 1) COMUNA BARLA, CIF:4122396	A1

**C. Partea III. SARCINI .**

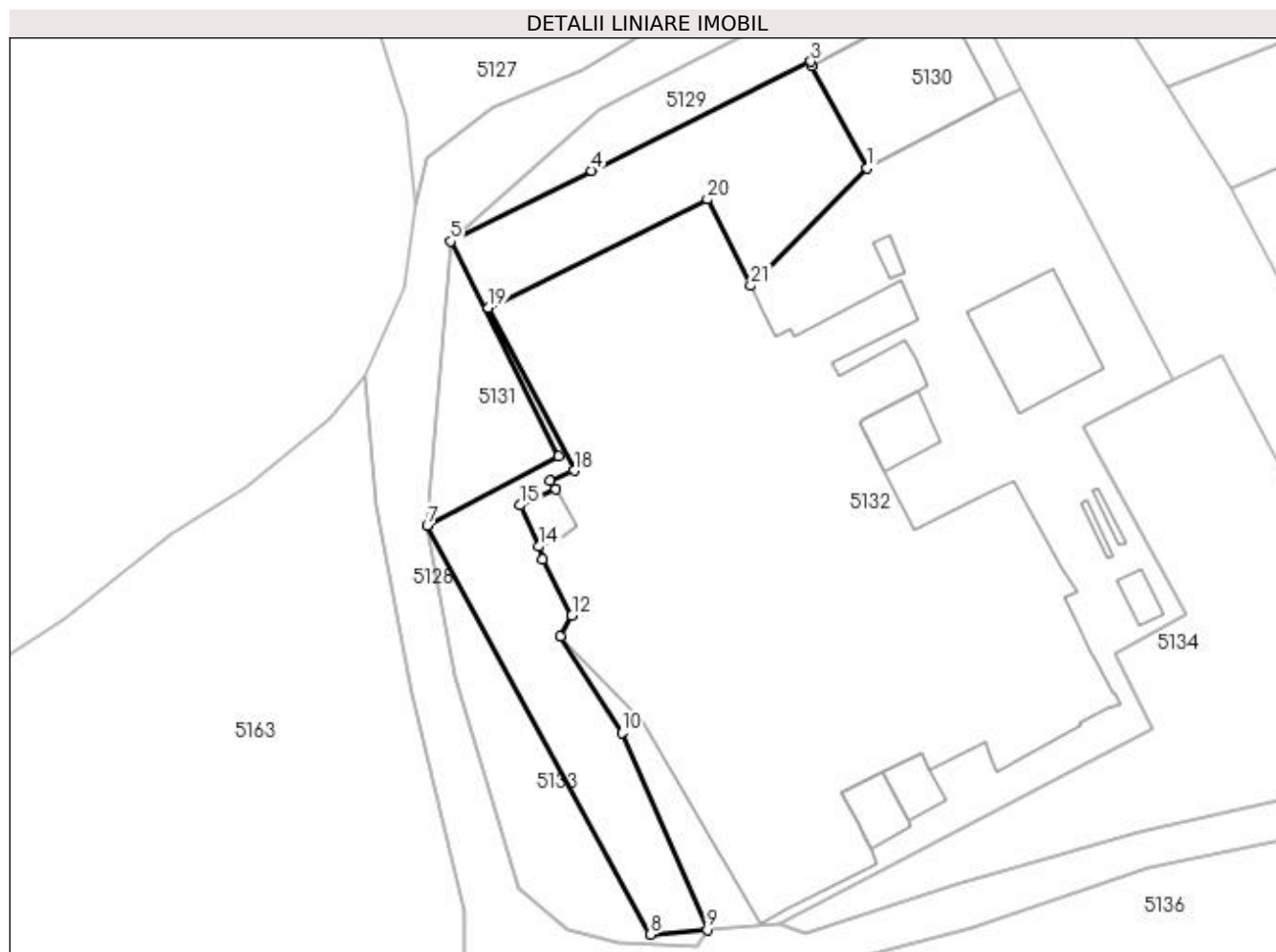
Inscrieri privind dezmembramintele dreptului de proprietate, drepturi reale de garanție și sarcini	Referințe
NU SUNT	

## Anexa Nr. 1 La Partea I

## Teren

Nr cadastral	Suprafața (mp)*	Observații / Referințe
	1.012	Rezerva Comisiei Locale de Fond Funciar

\* Suprafața este determinată în planul de proiecție Stereo 70.



## Date referitoare la teren

Crt	Categorie folosință	Intra vilan	Suprafața (mp)	Tarla	Parcelă	Nr. topo	Observații / Referințe
1	curți constructii	NU	1.012	61	698,700	-	

## Lungime Segmente

1) Valorile lungimilor segmentelor sunt obținute din proiecție în plan.

Punct început	X / Y	Punct sfârșit	X / Y	Lungime segment (** (m)
1	480.483,876 322.460,549	2	480.477,592 322.472,157	13.2
3	480.477,501 322.472,672	4	480.452,606 322.460,27	27.813
5	480.436,574 322.452,256	6	480.448,811 322.427,82	27.329
7	480.433,917 322.420,024	8	480.459,289 322.373,591	52.913
9	480.465,756 322.374,118	10	480.456,03 322.396,499	24.403

Punct început	X / Y	Punct sfârșit	X / Y	Lungime segment (** (m)
2	480.477,592 322.472,157	3	480.477,501 322.472,672	0.523
4	480.452,606 322.460,27	5	480.436,574 322.452,256	17.923
6	480.448,811 322.427,82	7	480.433,917 322.420,024	16.811
8	480.459,289 322.373,591	9	480.465,756 322.374,118	6.488
10	480.456,03 322.396,499	11	480.449,0 322.407,375	12.95

Punct început	X / Y	Punct sfârșit	X / Y	Lungime segment (** (m)
11	480.449,0 322.407,375	12	480.450,375 322.409,812	2.798
13	480.447,0 322.416,188	14	480.446,562 322.417,625	1.502
15	480.444,516 322.422,3	16	480.448,562 322.424,125	4.439
17	480.447,906 322.425,062	18	480.450,594 322.426,25	2.939
19	480.440,875 322.444,719	20	480.465,75 322.457,031	27.755
21	480.470,657 322.447,22	1	480.483,876 322.460,549	18.772

Punct început	X / Y	Punct sfârșit	X / Y	Lungime segment (** (m)
12	480.450,375 322.409,812	13	480.447,0 322.416,188	7.214
14	480.446,562 322.417,625	15	480.444,516 322.422,3	5.103
16	480.448,562 322.424,125	17	480.447,906 322.425,062	1.144
18	480.450,594 322.426,25	19	480.440,875 322.444,719	20.87
20	480.465,75 322.457,031	21	480.470,657 322.447,22	10.97

\*\* Lungimile segmentelor sunt determinate în planul de proiecție Stereo 70 și sunt rotunjite la 1 milimetru.

\*\*\* Distanța dintre puncte este formată din segmente cumulate ce sunt mai mici decât valoarea 1 milimetru.





**DATE DESPRE IMOBILUL NR. 5623**

Oficiul de Cadastru și Publicitate Imobiliară ARGES  
Biroul de Cadastru și Publicitate Imobiliară Costesti

**A. Partea I. Descrierea imobilului**

TEREN Extravilan

Adresa: Jud. Arges

Nr. Crt	Nr cadastral Nr. topografic	Suprafața* (mp)	Observații / Referințe
A1		29	Sector cadastral:71 Teren neimprejmuit;

**B. Partea II. Proprietari și acte**

Inscrieri privitoare la dreptul de proprietate și alte drepturi reale		Referințe
/		
Act Normativ nr. 7, din 13/03/1996 emis de PARLAMENT (art. 13 alin. 15);		
B1	Inscrierea provizorie, drept de PROPRIETATE, dobandit prin Lege, cota actuala 1/1, cota initiala 1/1 1) COMUNA BARLA, CIF:4122396	A1

**C. Partea III. SARCINI .**

Inscrieri privind dezmembramintele dreptului de proprietate, drepturi reale de garanție și sarcini	Referințe
NU SUNT	

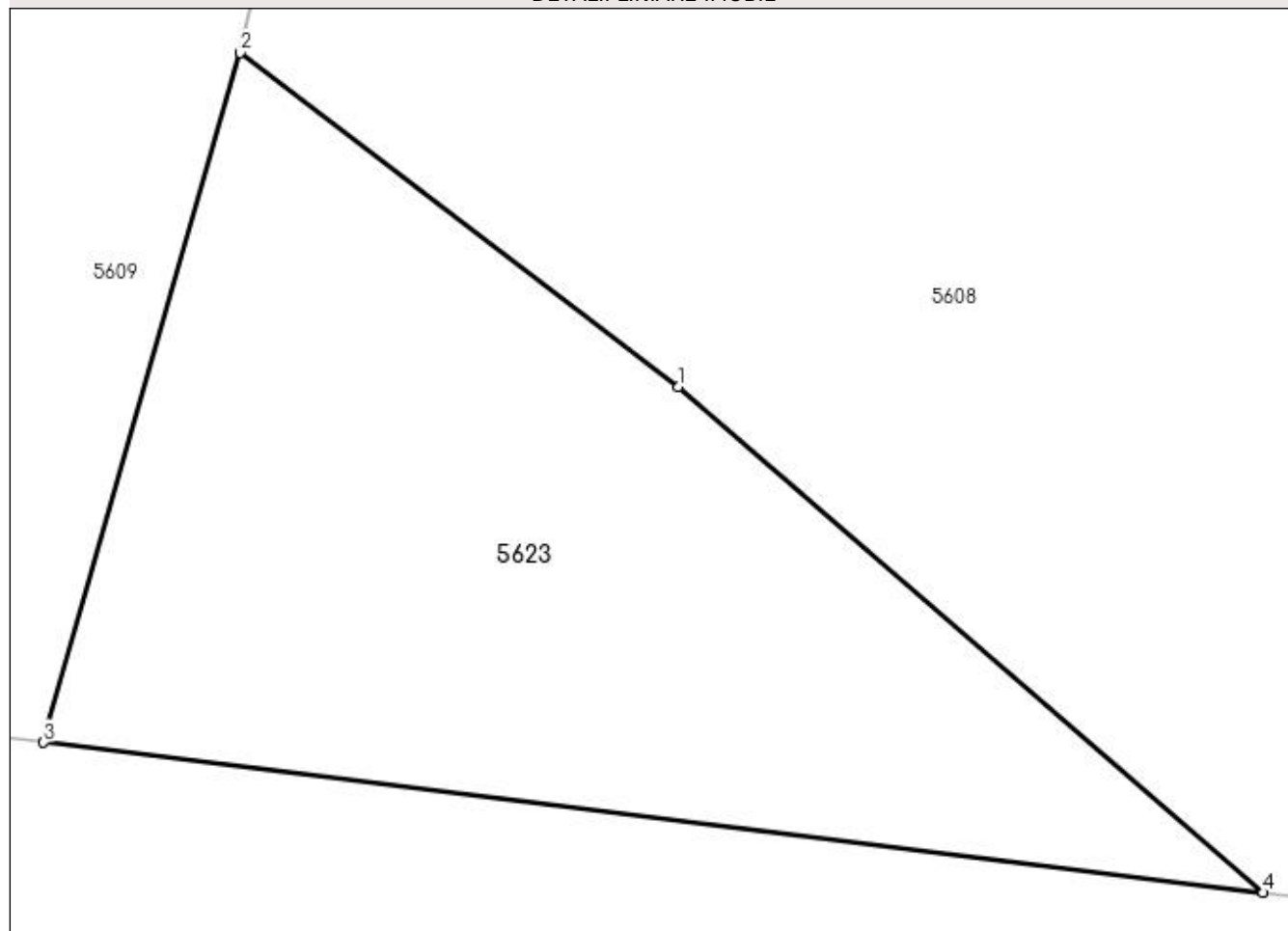
## Anexa Nr. 1 La Partea I

## Teren

Nr cadastral	Suprafața (mp)*	Observații / Referințe
	29	

\* Suprafața este determinată în planul de proiecție Stereo 70.

## DETALII LINIARE IMOBIL



## Date referitoare la teren

Crt	Categorie folosință	Intravilan	Suprafața (mp)	Tarla	Parcelă	Nr. topo	Observații / Referințe
1	arabil	NU	29	61	-	-	

## Lungime Segmente

1) Valorile lungimilor segmentelor sunt obținute din proiecție în plan.

Punct început	X / Y	Punct sfârșit	X / Y	Lungime segment (** (m)
1	480.685,379 321.237,489	2	480.681,871 321.240,161	4.41
2	480.681,871 321.240,161	3	480.680,297 321.234,644	5.737
3	480.680,297 321.234,644	4	480.690,053 321.233,443	9.83
4	480.690,053 321.233,443	1	480.685,379 321.237,489	6.182

**\*\* Lungimile segmentelor sunt determinate în planul de proiecție Stereo 70 și sunt rotunjite la 1 milimetru.**

**\*\*\* Distanța dintre puncte este formată din segmente cumulate ce sunt mai mici decât valoarea 1 milimetru.**

