


REGISTRUL CADASTRAL AL IMOBILELOR

Sector cadastral nr. 38

UAT Halmagel

Zona necooperativizata (Nco)



1. DESCRIEREA IMOBILULUI

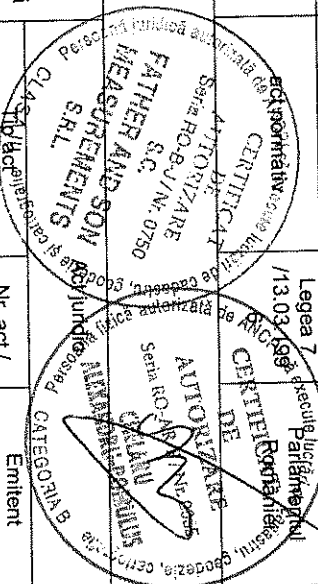
Identificator teren	Adresa imobil	Nr. cadastral	Nr. CF	DATE TEREN		Nr. top	Nr. tarla	Nr. parcelă	Categorie folosință	Suprafața parcelă	Identif. construcție	Cod grupă destinație	Suprafața construită	Nr. niveluri	Nr. CF	Constr. cu acte (DA/N)
				Suprafața măsurată	Intravilan (I/E)											
1	Judet ARAD, UAT Halmagel, Cod postal 317180	1	1	2897	E	320/a/14 9- 320/a/20 3-parțial	-	-	L	2897						

2. PROPRIETATEA / POSESIA

Nume / Denumire	Inițială tatălui	Prenume	Data nașterii / CUI	Domiciliu / Sediu	Cota parte	Identif. entitate asociată	Cota parte teren UI	Mod de dobândire	Act juridic			Observații privitoare la proprietar
									Tip act	Nr. act / data	Emitent	
NEIDENTIFICAT		NEIDENTIFICAT	000000000000	Judet ARAD, UAT Halmagel, loc. Neidentificata, Cod Postal 9999999	1/1	1		Lege	act normativ	Legea 7 /13.03.1996	Parlamentul României	proprietar neidentificat
BANCI		ALEXANDRU-DANUT	27.06.1965	Judet ARAD, UAT Halmagel, loc. Halmagel nr. 11, Cod Postal 317180	1/1	1				Legea 7 /13.03.1996	Parlamentul României	

3. SARCINI / DEZMEMBRĂMINTE

Nume /	Inițială	Prenume	Data nașterii / CUI	Domiciliu / Sediul	Tipul sarcinii sau al dreptului de proprietate	Cota parte	Identif. entitate asociată	Act juridic		Valoarea ipotecă	Tip monevă
								Nr. act /	Emitent		



REGISTRUL CADASTRAL AL IMOBILELOR

Sector cadastral nr. 38

UAT Halmagel

Zona necooperativizata (NCo)

1. DESCRIEREA IMOBILULUI




DATE TEREN						DATE CONSTRUCȚII										
Identificator teren	Adresa imobil	Nr. cadastral	Nr. CF	Suprafața măsurată	Intravilan (I/E)	Nr. top	Nr. tarla	Nr. parcelă	Categoriile folosință	Suprafața parcelii	Identificator construcție	Cod grupă destinație	Suprafața construită	Nr. niveluri	Nr. CF	Construcție cu acte (DA/NU)
2	Judet ARAD, UAT Halmagel, Cod postal 317180	2	2	1503	E	320/a/149-320/a/203-partial	-	-	A	1503						

2. PROPRIETATEA / POSESIA

Titularul dreptului / posesiei				Act juridic				Observații privitoare la proprietar
Nume / Denumire	Inițiala tatălui	Prenume	Data nașterii / CUI	Domiciliu / Sediul	Cota parte	Identificator entitate asociată	Cotă parte teren UI	
NEIDENTIFICAT		NEIDENTIFICAT	00000000000000	Judet ARAD, UAT Halmagel, loc. Neidentificata, Cod Postal 999899	1/1	2		proprietar neidentificat
COLF		ALEXANDRU-RADU	18.06.1978	Judet ARAD, UAT Halmagel, loc. Halmagel nr. 6, Cod Postal 317180	1/1	2		

3. SARCINI / DEZMEMBRĂMINTE

Titular		Data nașterii / CUI	Domiciliu / Sediul	Tipul sarcinii sau al dezmembrămintelor dreptului de proprietate	Cotă parte	Identificator entitate asociată	Tip act	Nr. act /	Emitent	Valoarea ipotecă	Tip moneda
Nume /	Inițiala	Prenume									




REGISTRUL CADASTRAL AL IMOBILELOR

UAT Halmagel

Zona neocooperativizata (NCo)

1. DESCRIEREA IMOBILULUI



Sector cadastral nr. 38


DATE TEREN							DATE CONSTRUCȚII									
Identificator teren	Adresa imobil	Nr. cadastral	Nr. CF	Suprafața măsurată	Intravilan (I/E)	Nr. top	Nr. tarla	Nr. parcele	Categoriile folosință	Suprafața parcelei	Identific. construcție	Cod grupă destinație	Suprafața construită	Nr. niveluri	Nr. CF	Constr. cu acte (DA/N)
3	Județ ARAD, UAT Halmagel, Cod postal 317180	3	3	766	E	320/a/14 9- 320/a/20 3-parțial	-	-	A	766						

2. PROPRIETATEA / POSESIA

Titularul dreptului / posesiei				Act juridic				Observații privitoare la proprietar								
Nume / Denumire	Inițiala tatălui	Prenume	Data nașterii / CUI	Domiciliu / Sediu	Cota parte	Identif. entitate asociată	Cotă parte teren UI									
NEIDENTIFICAT		NEIDENTIFICAT	00000000000000	Județ ARAD, UAT Halmagel, loc. Neidentificata, Cod Postal 999999	1/1	3		Mod de dobândire	Tip act	Nr. act / data	Entitent					
CHIS		IOAN-IACOB	14.07.1939	Județ ARAD, UAT Halmagel, loc. Halmagel nr. 192, Cod Postal 317180	1/1	3		Lege	act normativ	Legea 7 /13.03.1996	Parlamentul României					proprietar neidentificat

3. SARCINI / DEZMEMBRĂMINTE

Titular			Data nașterii / CUI	Domiciliu / Sediul	Tipul sarcinii sau al dezmembrămintelor dreptului de proprietate	Cotă parte	Mod de dobândire	Act juridic			Valoarea ipotecă	Tip moneda	
Nume /	Inițiala	Prenume						Tip act	Nr. act /	Entitent			




REGISTRUL CADASTRAL AL IMOBILELOR

Sector cadastral nr. 38

UAT Halmagel

Zona necooperativizata (NCo)

1. DESCRIEREA IMOBILULUI




DATE TEREN						DATE CONSTRUCȚII										
Identificator teren	Adresa imobil	Nr. cadastral	Nr. CF	Suprafața măsurată	Intravilan / extravilan (I/E)	Nr. top	Nr. tarla	Nr. parcelă	Categoriile folosință	Suprafața parcelă	Identif. construcție	Cod grupă destinație	Suprafața construită	Nr. niveluri	Nr. CF	Constr. cu acte (DA/NU)
4	Judet ARAD, UAT Halmagel, Cod postal 317180	4	4	2445	E	320/a/149-320/a/203-partial	-	-	A	2445						

2. PROPRIETATEA / POSESIA

Titularul dreptului / posesiei				Act juridic				Observații privitoare la proprietar
Nume / Denumire	Inițiala tatălui	Prenume	Data nașterii / CUI	Tip act	Nr. act / data	Emitent	Mod de dobândire	
NEIDENTIFICAT		NEIDENTIFICAT	00000000000000	act normativ	Legea 7 /13.03.1996	Parlamentul României	Lege	proprietar neidentificat
COLF		ALEXANDRU-RADU	18.06.1978					

3. SARCINI / DEZMEMBRĂMINTE

Titular			Data nașterii / CUI	Domiciliu / Sediu	Tipul sarcinii sau al dezmembrămintelor dreptului de proprietate	Cotă parte	Identif. entitate asociată	Act juridic			Valoarea ipotecă	Tip moneda	
Nume / Inițiala	Prenume	Tip act						Nr. act /	Emitent				



REGISTRUL CADASTRAL AL IMOBILELOR

UAT Halmagel

Zona necooperativizata (NCo)

1. DESCRIEREA IMOBILULUI



Sector cadastral nr. 38


DATE TEREN										DATE CONSTRUCȚII						
Identificator teren	Adresa Imobil	Nr. cadastral	Nr. CF	Suprafața măsurată	Intravilan / extravilan (I/E)	Nr. top	Nr. tarla	Nr. parcelă	Categoriile folosință	Suprafața parcelă	Identif. construcție	Cod grupă destinație	Suprafața construită	Nr. niveluri	Nr. CF	Constr. cu acte (DA/NU)
5	Judet ARAD, UAT Halmagel, Cod postal 317180	5	5	747	E	320/a/149-320/a/203-parțial	-	-	A	747						

2. PROPRIETATEA / POSESIA

Titularul dreptului / posesiei				Act juridic												Observații privitoare la proprietar
Nume / Denumire	Inițiala tatălui	Prenume	Data nașterii / CUI	Domiciliu / Sediu			Cota parte	Identif. entitate asociată	Cota parte teren UI	Mod de dobândire	Tip act		Nr. act / data	Emitent		
NEIDENTIFICAT		NEIDENTIFICAT	00000000000000	Judet ARAD, UAT Halmagel, loc. Neidentificata, Cod Postal 999999			1/1	5		Lege	act normativ		Legea 7 / 13.03.1996	Parlamentul României	proprietar neidentificat	
GROZA		LUCIAN-MARCEL	31.10.1968	Judet ARAD, UAT Halmagel, loc. Halmagel nr. 204, Cod Postal 317180			1/1	5								

3. SARCINI / DEZMEMBRĂMINTE

Titular			Data nașterii / CUI	Domiciliu / Sediu	Tipul sarcinii sau al dezmembrămintelor dreptului de proprietate	Cota parte	Identif. entitate asociată	Tip act		Nr. act /	Emitent	Valoarea ipotecă	Tip moneda
Nume /	Inițiala	Prenume											



REGISTRUL CADASTRAL AL IMOBILELOR

Sector cadastral nr. 38

UAT Halmagel

Zona necooperativizata (NCo)

1. DESCRIEREA IMOBILULUI





DATE TEREN							DATE CONSTRUCȚII									
Identificator teren	Adresa imobil	Nr. cadastral	Nr. CF	Suprafața măsurată	Intravilan / extravilan (I/E)	Nr. top	Nr. tarla	Nr. parcelă	Categoriile folosință	Suprafața parcelă	Identific. construcție	Cod grupă destinație	Suprafața construită	Nr. niveluri	Nr. CF	Construcție cu acte (DA/NU)
6	Judet ARAD, UAT Halmagel, Cod postal 317180	6	6	993	E	320/a/149-320/a/203-partial	-	-	A	993						

2. PROPRIETATEA / POSESIA

Titularul dreptului / posesiei				Act juridic										Observații privitoare la proprietar
Nume / Denumire	Inițiala tatălui	Prenume	Data nașterii / CUI	Domiciliu / Sediu	Cota parte	Identif. entitate asociată	Cotă parte teren UI	Mod de dobândire	Tip act	Nr. act / data	Emitent	Valoarea ipotecată	Tip monevă	
NEIDENTIFICAT		NEIDENTIFICAT	00000000000000	Judet ARAD, UAT Halmagel, loc. Neidentificata, Cod Postal 999999	1/1	6		Lege	act normativ	Legea 7 /13.03.1996	Parlamentul României		proprietar neidentificat	
STEEEA		FLORIN	25.04.1964	Judet ARAD, UAT Moneasa, loc. Moneasa nr. 257, Cod Postal 317220	1/1	6				Legea 7 /13.03.1996	Parlamentul României			

3. SARCINI / DEZMEMBRĂMINTE

Titular		Data nașterii / CUI	Domiciliu / Sediu	Tipul sarcinii sau al dezmembrămintelor dreptului de proprietate	Cotă parte	Tip act	Emitent	Valoarea ipotecată	Tip monevă
Nume /	Inițiala	Prenume							




REGISTRUL CADASTRAL AL IMOBILELOR

UAT Halmagel

Sector cadastral nr. 38

Zona neocooperativizata (NCo)

1. DESCRIEREA IMOBILULUI





DATE TEREN										DATE CONSTRUCȚII							
Identificator teren	Adresa imobil		Nr. cadastral	Nr. CF	Suprafața măsurată	Intravilan / extravilan (I/E)	Nr. top	Nr. tarla	Nr. parcelă	Categoriile folosință	Suprafața parcelă	Identificarea construcției	Cod grupă destinație	Suprafața construită	Nr. niveluri	Nr. CF	Construcția cu acte (DA/N)
7	Judet ARAD, UAT Halmagel, Cod postal 317180		7	7	3041	E	320/a/149-320/a/203-parțial	-	-	A	3041						

2. PROPRIETATEA / POSESIA

Titularul dreptului / posesiei										Act juridic				Observații privitoare la proprietar
Nume / Denumire	Inițiala tatălui	Prenume	Data nașterii / CUI	Domiciliu / Sediul	Cota parte	Identificarea entității asociate	Cota parte teren UI	Modul de dobândire	Tip act	Nr. act / data	Emitent	Act juridic		
												Tip act	Nr. act / data	Emitent
NEIDENTIFICAT		NEIDENTIFICAT	00000000000000	Judet ARAD, UAT Halmagel, loc. Neidentificata, Cod Postal 999999	1/1	7		Lege	act normativ	Legea 7 /13.03.1996	Parlamentul României	Legea 7 /13.03.1996	Parlamentul României	proprietar neidentificat
CODREAN		PETRICĂ	06.05.1961	Judet ARAD, UAT Halmagel, loc. Halmagel nr. 20, Cod Postal 317180	1/1	7								

3. SARCINI / DEZMEMBRĂMINTE

Titular			Data nașterii / CUI	Domiciliu / Sediul	Tipul sarcinii sau al dezmembrămintelor dreptului de proprietate	Cota parte	Identificarea entității asociate	Tip act	Nr. act /	Emitent	Valoarea ipotecă	Tip monevă
Nume /	Inițială	Prenume										




REGISTRUL CADASTRAL AL IMOBILELOR

Sector cadastral nr. 38

UAT Halmagei

Zona neocooperativizata (NCo)

1. DESCRIEREA IMOBILULUI




DATE TEREN							DATE CONSTRUCȚII									
Identificator teren	Adresa imobil	Nr. cadastral	Nr. CF	Suprafața măsurată	Intravilan (I/E)	Nr. top	Nr. tarla	Nr. parcelă	Categoriile folosință	Suprafața parcelă	Identific. construcție	Cod grupă destinație	Suprafața construită	Nr. niveluri	Nr. CF	Constr. cu acte (D/AN/U)
8	Județ ARAD, UAT Halmagei, Cod postal 317180	8	8	4127	E	385,386,387-partial	-	-	F	4127						

2. PROPRIETATEA / POSESIA

Titularul dreptului / posesiei				Act juridic											
Nume / Denumire	Inițiala tatălui	Prenume	Data nașterii / CUI	Domiciliu / Sediu	Cota parte	Identif. entitate asociată	Cota parte teren UI	Mod de dobândire	Tip act			Nr. act / data	Emitent	Observații privitoare la proprietar	
									Tip act	act	normativ				
NEIDENTIFIC AT		NEIDENTIFIC AT	00000000000000	Județ ARAD, UAT Halmagei, loc. Neidentificata, Cod Postal 999999	1/1	8		Lege	act	normativ	Legea 7 /13.03.1996	Parlamentul României	proprietar neidentificat		
MOTOC		ELISABETA-SMARANDA	04.12.1954	Județ ARAD, UAT Halmagei, loc. Halmagei nr. 192, Cod Postal 317180	1/1	8					Legea 7 /13.03.1996	Parlamentul României			

3. SARCINI / DEZMEMBRĂMINTE

Titular			Data nașterii / CUI	Domiciliu / Sediu	Tipul sarcinii sau al dezmembrămintelor dreptului de proprietate	Cota parte	Identif. entitate asociată	Tip act	Emitent	Valoarea ipotecă	Tip monedă
Nume /	Inițială	Prenume									




REGISTRUL CADASTRAL AL IMOBILELOR

Sector cadastral nr. 38

UAT Halmagel

Zona necooperativizata (NCo)

1. DESCRIEREA IMOBILULUI





DATE TEREN							DATE CONSTRUCȚII									
Identificator teren	Adresa imobil	Nr. cadastral	Nr. CF	Suprafața măsurată	Intravilan / extravilan (I/E)	Nr. top	Nr. tarla	Nr. parcelă	Categoriile folosință	Suprafața parcelă	Identific. construcție	Cod grupă destinație	Suprafața construită	Nr. niveluri	Nr. CF	Constr. cu acte (DA/NU)
9	Județ ARAD, UAT Halmagel, Cod postal 317180	9	9	1438	E	385.386,38 7-partial	-	-	F	1438						

2. PROPRIETATEA / POSESIA

Titularul dreptului / posesiei				Data nașterii / CUI	Domiciliu / Sediu	Cota parte	Identif. entitate asociată	Cota parte teren UI	Mod de dobândire	Act juridic			Observații privitoare la proprietar
Nume / Denumire	Inițiala tatălui	Prenume	Tip act							Nr. act / data	Emitent		
NEIDENTIFIC AT		NEIDENTIFIC AT	00000000000000		Județ ARAD, UAT Halmagel, loc. Neidentificata, Cod Postal 999999	1/1	9		Lege	act normativ	Legea 7 /13.03.1996	Parlamentul României	proprietar neidentificat
GROZA		LUCIAN-MARCEL	31.10.1968		Județ ARAD, UAT Halmagel, loc. Halmagel nr. 204, Cod Postal 317180	1/1	9				Legea 7 /13.03.1996	Parlamentul României	

3. SARCINI / DEZMEMBRĂMINTE

Titular			Data nașterii / CUI	Domiciliu / Sediul	Tipul sarcinii sau al dezmembrămintelor dreptului de proprietate	Cota parte	Identif. entitate asociată	Act juridic	Nr. act /	Emitent	Valoarea ipotecată	Tip moneda
Nume /	Inițiala	Prenume										




REGISTRUL CADASTRAL AL IMOBILELOR

UAT Halmagel

Zona necooperativizata (NCo)

Sector cadastral nr. 38

1. DESCRIEREA IMOBILULUI





DATE TEREN						DATE CONSTRUCȚII										
Identificator teren	Adresa imobil	Nr. cadastral	Nr. CF	Suprafața măsurată	Intravilan (I/E)	Nr. top	Nr. tarla	Nr. parcelă	Categoriile folosință	Suprafața parcelă	Identific. construcție	Cod grupă destinație	Suprafața construită	Nr. niveluri	Nr. CF	Constr. cu acte (DA/NU)
10	Judet ARAD, UAT Halmagel, Cod postal 317180	10	10	2041	E	385,386,38 7-parțial	-	-	A	2041						

2. PROPRIETATEA / POSESIA

Titularul dreptului / posesiei				Act juridic				Observații privitoare la proprietar
Nume / Denumire	Inițiala tatălui	Prenume	Data nașterii / CUI	Tip act	Nr. act / data	Emitent	Observații	
NEIDENTIFIC AT		NEIDENTIFIC AT	00000000000000		Legge act normativ	Leggea 7 /13.03.1996	Parlamentul României	proprietar neidentificat
POPOVICI		IOAN-TRAIAN	02.09.1983					

3. SARCINI / DEZMEMBRĂMINTE

Titular		Data nașterii / CUI	Domiciliu / Sediul	Tipul sarcinii sau al dezmembrămintelor dreptului de proprietate	Cotă parte	Act juridic		Valoarea ipotecă	Tip mormed
Nume / Inițiala	Prenume					Tip act	Nr. act /		




REGISTRUL CADASTRAL AL IMOBILELOR

UAT Halmagel

Zona necooperativizata (NCo)

1. DESCRIEREA IMOBILULUI



Sector cadastral nr. 38



DATE TEREN						DATE CONSTRUCȚII										
Identificator teren	Adresa imobil	Nr. cadastral	Nr. CF	Suprafața măsurată	Intravilan (I/E)	Nr. top	Nr. tarla	Nr. parcelă	Categoriile folosință	Suprafața parcelă	Identific. construcțiile	Cod grupă destinație	Suprafața construită	Nr. niveluri	Nr. CF	Constr. cu acte (DA/NU)
11	Judet ARAD, UAT Halmagel, Cod postal 317180	11	11	3104	E	385,386,387-partial	-	-	A	3104						

2. PROPRIETATEA / POSESIA

Titularul dreptului / posesiei				Act juridic												Observații privitoare la proprietar
Nume / Denumire AT	Inițiala tatălui	Prenume	Data nașterii / CUI	Domiciliu / Sediu	Cota parte	Identif. entitate asociată	Cotă parte teren UI	Mod de dobândire	Tip act		Nr. act / data		Emitent	Valoare ipotecă	Tip monedă	
									Tip act	Nr. act /	Emitent					
NEIDENTIFIC AT		NEIDENTIFIC AT	00000000000000	Judet ARAD, UAT Halmagel, loc. Neidentificata, Cod Postal 9999999	1/1	11		Lege	act normativ	Legea 7 /13.03.1996	Parlamentul României					proprietar neidentificat
BUDIS		MARINELA	29.09.1963	Judet ARAD, UAT Halmagel, loc. Halmagel nr. 195, Cod Postal 317180	1/1	11		Legea 7 /13.03.1996	act normativ	Legea 7 /13.03.1996	Parlamentul României					proprietar neidentificat

3. SARCINI / DEZMEMBRĂMINTE

Titular			Data nașterii / CUI	Domiciliu / Sediu	Tipul sarcinii sau al dezmembrămintelor dreptului de proprietate	Cotă parte	Identif. entitate asociată	Act juridic		Valoare ipotecă	Tip monedă	
Nume /	Inițiala	Prenume						Tip act	Nr. act /			Emitent




REGISTRUL CADASTRAL AL IMOBILELOR

Sector cadastral nr. 38

UAT Halmagel

Zona necooperativizata (NCo)



1. DESCRIEREA IMOBILULUI



DATE TEREN						DATE CONSTRUCȚII										
Identificator teren	Adresa imobil	Nr. cadastral	Nr. CF	Suprafața măsurată	Intravilan (I/E)	Nr. top	Nr. tarla	Nr. parcelă	Categoriile folosință	Suprafața parcelă	Identific. construcție	Cod grupă destinație	Suprafața construită	Nr. niveluri	Nr. CF	Construcție (DA/NU)
12	Județ ARAD, UAT Halmagel, Cod postal 317180	12	12	3127	E	385,386,387-partial	-	-	A	3127						

2. PROPRIETATEA / POSESIA

Titularul dreptului / posesiei				Act juridic				Observații privitoare la proprietar	
Nume / Denumire	Inițiala tatălui	Prenume	Data nașterii / CUI	Tip act	Nr. act / data	Emitent			
NEIDENTIFIC AT		NEIDENTIFIC AT	00000000000000	judet ARAD, UAT Halmagel, loc. Neidentificata, Cod Postal 999999	1/1	12	Legea 7 /13.03.1996	Parlamentul României	proprietar neidentificat
BUDA		ALEXANDRU-DANIEL	10.10.1983	Județ ARAD, UAT Halmagel, loc. Halmagel nr. 197, Cod Postal 317180	1/1	12		Parlamentul României	

3. SARCINI / DEZMEMBRĂMÎNTE

Titular		Data nașterii / CUI	Domiciliu / Sediu	Tipul sarcinii sau al dezmembrămintelor dreptului de proprietate	Cota parte	Mod de dobândire	Tip act	Nr. act / data	Emitent	Valoarea ipotecă	Tip moneda
Nume / Inițiala	Prenume										




REGISTRUL CADASTRAL AL IMOBILELOR

Sector cadastral nr. 38

UAT Halmagel

Zona necooperativizata (NCo)

1. DESCRIEREA IMOBILULUI





DATE TEREN						DATE CONSTRUCȚII										
Identificator teren	Adresa imobil	Nr. cadastral	Nr. CF	Suprafața măsurată	Intravilanul / extravilanul (I/E)	Nr. top	Nr. tarla	Nr. parcelă	Categoriile folosință	Suprafața parcelii	Identificarea construcției	Cod grupă de destinație	Suprafața construită	Nr. niveluri	Nr. CF	Construcția cu acte (DA/N)
13	Judet ARAD, UAT Halmagel, Cod postal 317180	13	13	2484	E	320/a/149-320/a/203-parțial	-	-	A	2484						

2. PROPRIETATEA / POSESIA

Titularul dreptului / posesiei			Data nașterii / CUI	Domiciliu / Sediul	Cota parte	Identif. entitate asociată	Cotă parte teren UI	Mod de dobândire	Act juridic			Observații privitoare la proprietar
Nume / Denumire	Inițiala tatălui	Prenume							Tip act	Nr. act / data	Emitent	
NEIDENTIFICAT		NEIDENTIFICAT	00000000000000	Judet ARAD, UAT Halmagel, loc. Neidentificata, Cod Postal 999999	1/1	13		Lege	act normativ	Legea 7 /13.03.1996	Parlamentul României	proprietar neidentificat
INDRECIȚA		NICOLAIE	16.11.1929	Judet ARAD, UAT Halmagel, loc. Halmagel, Cod Postal 317180	1/1	13						

3. SARCINI / DEZMEMBRĂMÎNTE

Titular		Data nașterii / CUI	Domiciliu / Sediul	Tipul sarcinii sau al dezmembrămintelor dreptului de proprietate	Cotă parte	Identif. entitate asociată	Act juridic			Valoarea ipotecată	Tip moneda	
Nume / Inițiala	Prenume						Tip act	Nr. act /	Emitent			



REGISTRUL CADASTRAL AL IMOBILELOR

Sector cadastral nr. 38

UAT Halmagel

Zona neocooperativizata (NCo)

1. DESCRIEREA IMOBILULUI




DATE TEREN							DATE CONSTRUCȚII									
Identificator teren	Adresa imobil	Nr. cadastral	Nr. CF	Suprafața măsurată	Intravilan / extravilan (I/E)	Nr. top	Nr. tarla	Nr. parcelă	Categoriile folosință	Suprafața parcelă	Identif. construcție	Cod grupă destinație	Suprafața construită	Nr. niveluri	Nr. CF	Constr. cu acte (DA/NU)
14	Judet ARAD, UAT Halmagel, Cod postal 317180	14	14	2400	E	320/a/149-320/a/203-partial	-	-	A	2400						

2. PROPRIETATEA / POSESIA

Titularul dreptului / posesiei				Act juridic												Observații privitoare la proprietar
Nume / Denumire	Inițială	Prenume	Data nașterii / CUI	Domiciliu / Sediu	Cota parte	Identif. entitate asociată	Cotă parte teren UI	Mod de dobândire	Tip act			Nr. act / data	Emitent	Valoarea ipotecată	Tip monevă	
									Tip act	Nr. act /	Emitent					
NEIDENTIFICAT		NEIDENTIFICAT	000000000000	Judet ARAD, UAT Halmagel, loc. Neidentificata, Cod Postal 999999	1/1	14		Lege	act normativ	Legea 7 /13.03.1996	Parlamentul României					proprietar neidentificat
BASA		GEORGE-CALIN	24.10.1975	Judet ARAD, UAT Halmagel, loc. Halmagel nr. 177, Cod Postal 317180	1/1	14										

3. SARCINI / DEZMEMBRĂMINTE

Titular		Data nașterii / CUI	Domiciliu / Sediu	Tipul sarcinii sau al dezmembrămintelor dreptului de proprietate	Cotă parte	Tip act	Nr. act /	Emitent	Valoarea ipotecată	Tip monevă
Nume /	Inițială									




REGISTRUL CADASTRAL AL IMOBILELOR

Sector cadastral nr. 38

UAT Halmagel

Zona necooperativizata (NCo)

1. DESCRIEREA IMOBILULUI




DATE TEREN						DATE CONSTRUCȚII										
Identificator teren	Adresa imobil	Nr. cadastral	Nr. CF	Suprafața măsurată	Intravilan/ extravilan (I/E)	Nr. top	Nr. tarla	Nr. parcelă	Categoriile folosință	Suprafața parcelă	Identificarea construcției	Cod grupă destinație	Suprafața construită	Nr. niveluri	Nr. CF	Construcție cu acte (DA/NU)
15	Judet ARAD, UAT Halmagel, Cod postal 317180	15	15	1900	E	320/a/149-320/a/203-parțial	-	-	A	1900						

2. PROPRIETATEA / POSESIA

Titularul dreptului / posesiei	Nume / Denumire	Inițiala tatălui	Prenume	Data nașterii / CUI	Domiciliu / Sediu	Cota parte	Identif. entitate asociată	Cotă parte teren UI	Mod de dobândire	Act juridic			Observații privitoare la proprietar
										Tip act	Nr. act / data	Emitent	
NEIDENTIFICAT				00000000000000	Judet ARAD, UAT Halmagel, loc. Neidentificata, Cod Postal 9999999	1/1	15		Lege	act normativ	Legea 7 / 13.03.1996	Parlamentul României	proprietar neidentificat
SIRBA			MIRCEA	29.08.1957	Judet ARAD, UAT Halmagel, loc. Halmagel nr. 8, Cod Postal 317180	1/1	15						

3. SARCINI / DEZMEMBRĂMINTE

Titular	Data nașterii / CUI	Domiciliu / Sediu	Tipul sarcinii sau al dezmembrămintelor dreptului de proprietate	Cotă parte	Identif. entitate asociată	Act juridic		Valoarea ipotecă	Tip mored
						Tip act	Nr. act / Emitent		
Nume / Inițiala	Prenume								




REGISTRUL CADASTRAL AL IMOBILELOR

Sector cadastral nr. 38

UAT Halmagel

Zona necooperativizata (NCo)

1. DESCRIEREA IMOBILULUI

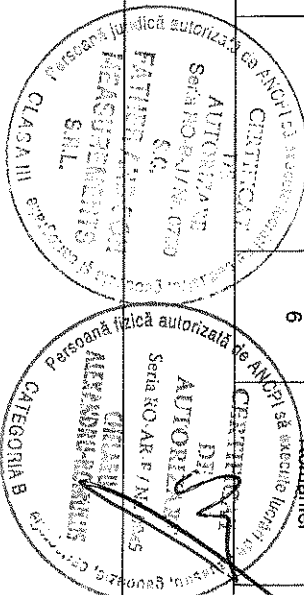


DATE TEREN							DATE CONSTRUCȚII									
Identificator teren	Adresa imobil	Nr. cadastral	Nr. CF	Suprafața măsurată	Intravilan / extravilan (I/E)	Nr. top	Nr. tarla	Nr. parcelă	Categoriile folosință	Suprafața parcelă	Identif. construcție	Cod grupă destinație	Suprafața construită	Nr. niveluri	Nr. CF	Constr. cu acte (DA/NU)
16	Judet ARAD, UAT Halmagel, Cod postal 317180	16	16	1388	E	320/a/14 ⁹ 320/a/20 3-partial	-	-	A	1388						

2. PROPRIETATEA / POSESIA

Titularul dreptului / posesiei				Act juridic				Observații privitoare la proprietar				
Nume / Denumire	Inițiala tatălui	Prenume	Data nașterii / CUI	Domiciliu / Sediul	Cota parte	Identif. entitate asociată	Cotă parte teren UI					
NEIDENTIFICA T		NEIDENTIFIC AT	000000000000 00	Judet ARAD, UAT Halmagel, loc. Neidentificata, Cod Postal 999999	1/1	16		Mod de dobândire Lege	Tip act act normativ	Nr. act / data Legea 7 /13.03.1996	Emitent Parlamentul României	proprietar neidentificat
GIURGIU		MIRCEA	10.06.1959	Judet ARAD, UAT Arad, loc. Arad, b-dul Iuliu Maniu nr Ap 12, Cod Postal 310169, bloc 30, etaj 3	1/1	16		Mod de dobândire act normativ	Tip act act normativ	Nr. act / data Legea 7 /13.03.1996	Emitent Parlamentul României	

3. SARCINI / DEZMEMBRĂMINTE





Titular		Data nașterii / CUI	Domiciliu / Sediul	Tipul sarcinii sau al dezbaterămintelor dreptului de proprietate	Cotă parte	Identif. entitate asociată	Act Juridic			Valoare ipotecă	Tip mored ă
Nume / Denumire	Inițial a tatălui						Prenume	Tip act	Nr. act / data		

4. NOTĂRI, PROCESE, INTERDICȚII

Tipul notării	Tip act	Nr. act / data	Emitent	Identificator entitate asociată	Imobil împrejmuit / neimprejmuit	Imobil contestat / necontestat	Alte observații
Se notează posesia faptică în favoarea lui	act normativ	Legea 7 /13.03.199 6	Parlamentul României	16	neimprejmuit		Nr. Top: 320/a/149- 320/a/203- parțial

5. OBSERVAȚII

Copie spre publicare



Inregistrare sistematica UAT Halmagel


Seciunul Cadastral nr. 38

REGISTRUL CADASTRAL AL IMOBILELOR

UAT Halmagel

Zona necooperativizata (NCo)

1. DESCRIEREA IMOBILULUI



Sector cadastral nr. 38



DATE TEREN							DATE CONSTRUCȚII									
Identificator teren	Adresa imobil	Nr. cadastral	Nr. CF	Suprafața măsurată	Intravilan (I/E)	Nr. top	Nr. tarla	Nr. parcele	Categoriile folosință	Suprafața parcelei	Identific. construcție	Cod grupă destinație	Suprafața construită	Nr. niveluri	Nr. CF	Constr. cu acte (DA/N)
17	Judet ARAD, UAT Halmagel, Cod postal 317180	17	17	4436	E	320/a/149-320/a/203-parțial	-	-	A	4436						

2. PROPRIETATEA / POSESIA

Titularul dreptului / posesiei				Act juridic				Observații privitoare la proprietar
Nume / Denumire	Inițiala tatălui	Prenume	Data nașterii / CUI	Domiciliu / Sediul	Cota parte	Identif. entitate asociată	Cotă parte teren UI	
NEIDENTIFICAT		NEIDENTIFICAT	00000000000000	Judet ARAD, UAT Halmagel, loc. Neidentificata, Cod Postal 999999	1/1	17		
TAT		ADRIAN-FLORIN	11.07.1978	Judet ARAD, UAT Halmagel, loc. Halmagel nr. 133, Cod Postal 317180	1/1	17		

3. SARCINI / DEZMEMBRĂMINTE

Titular		Data nașterii / CUI	Domiciliu / Sediul	Tipul sarcinii sau al dezmembrămintelor dreptului de proprietate	Cotă parte	Identif. entitate asociată	Tip act	Nr. act /	Emitent	Valoarea ipotecă	Tip moneda
Nume /	Inițiala	Prenume									




REGISTRUL CADASTRAL AL IMOBILELOR

UAT Halmagel

Zona necooperativizata (NCo)

1. DESCRIEREA IMOBILULUI



Sector cadastral nr. 38


DATE TEREN						DATE CONSTRUCȚII										
Identificator teren	Adresa imobil	Nr. cadastral	Nr. CF	Suprafața măsurată	Intravilan / extravilan (I/E)	Nr. top	Nr. tarla	Nr. parcelă	Categoriile folosință	Suprafața parcelă	Identific. construcție	Cod grupă destinație	Suprafața construită	Nr. niveluri	Nr. CF	Constr. cu acte (DA/N)
18	Judet ARAD, UAT Halmagel, Cod postal 317180	18	18	1214	E	320/a/14 9-320/a/20 3-parțal	-	-	A	1214						

2. PROPRIETATEA / POSESIA

Titularul dreptului / posesiei				Act juridic										Observații privitoare la proprietar
Nume / Denumire	Inițiala tatălui	Prenume	Data nașterii / CUI	Domiciliu / Sediul	Cota parte	Identif. entitate asociată	Cota parte teren UI	Mod de dobândire	Tip act		Nr. act / data	Emitent	Observații	
									Tip act	Nr. act / data				
NEIDENTIFICAT		NEIDENTIFICAT	000000000000	Judet ARAD, UAT Halmagel, loc. Neidentificata, Cod Postal 999999	1/1	18		Lege	act normativ	Legea 7 /13.03.1996	Parlamentul României	proprietar neidentificat		
LEUCEAN		GHEORGHE-DORIN	16.02.1972	Judet ARAD, UAT Halmagel, loc. Halmagel nr. 115, Cod Postal 317180	1/1	18								

3. SARCINI / DEZMEMBRĂMINTE

Titular			Data nașterii / CUI	Domiciliu / Sediul	Tipul sarcinii sau al dezmembrămintelor dreptului de proprietate	Cota parte	Identif. entitate asociată	Act juridic			Valoarea ipotecă	Tip monedă
Nume /	Inițiala	Prenume						Tip act	Nr. act /	Emitent		




REGISTRUL CADASTRAL AL IMOBILELOR

UAT Halmagel

Zona necooperativizata (NCO)

1. DESCRIEREA IMOBILULUI



Sector cadastral nr. 38

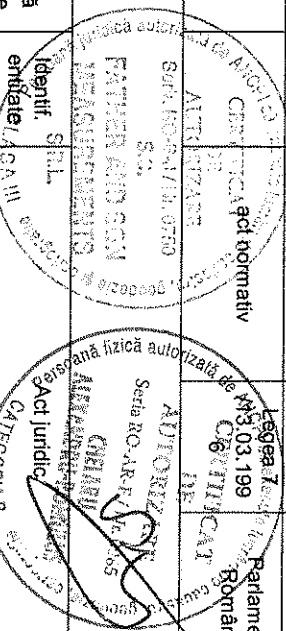
DATE TEREN										DATE CONSTRUCȚII						
Identificator teren	Adresa imobil	Nr. cadastral	Nr. CF	Suprafața măsurată	Intravilan (I/E)	Nr. top	Nr. tarla	Nr. parcele	Categoriile folosință	Suprafața parcelă	Identific. construcție	Cod grupă destinație	Suprafața construită	Nr. niveluri	Nr. CF	Constr. cu acte (DA/NU)
19	Județ ARAD, UAT Halmagel, Cod postal 317180	19	19	2557	E	320/a/14 9-320/a/20 3-parțial	-	-	A	2557						

2. PROPRIETATEA / POSESIA

Titularul dreptului / posesiei		Data nașterii / CUI	Domiciliu / Sediu	Cota parte	Identif. entitate asociată	Cotă parte teren UI	Mod de dobândire	Act juridic			Observații privitoare la proprietar
Nume / Denumire	Inițială							Prenume	Tip act	Nr. act / data	
NEIDENTIFICAT		00000000000000	Județ ARAD, UAT Halmagel, loc. Neidentificata, Cod Postal 9999999	1/1	19		Lege	act normativ	Legea 7 /13.03.1996	Parlamentul României	proprietar neidentificat
INDREICĂ		27.06.1958	Județ ARAD, UAT Halmagel, loc. Halmagel nr. 19, Cod Postal 317180	1/1	19						

3. SARCINI / DEZMEMBRĂMINTE

Nume / Inițială	Prenume	Data nașterii / CUI	Domiciliu / Sediu	Tipul sarcinii sau al dezmembrămintelor dreptului de proprietate	Cotă parte	Identif. entitate asociată	Tip act		Emitent	Valoarea ipotecă	Tip monevă
							Tip act	Nr. act /			




REGISTRUL CADASTRAL AL IMOBILELOR

Sector cadastral nr. 38

UAT Halmagel

Zona necooperativizata (NCo)

1. DESCRIEREA IMOBILULUI





DATE TEREN							DATE CONSTRUCȚII									
Identificator teren	Adresa imobil	Nr. cadastral	Nr. CF	Suprafața măsurată	Intravilan (I/E)	Nr. top	Nr. tarla	Nr. parcele	Categoriile folosință	Suprafața parcelei	Identific. construcție	Cod grupă destinație	Suprafața construită	Nr. niveluri	Nr. CF	Constr. cu acte (DA/N)
20	Județ ARAD, UAT Halmagel, Cod postal 317180	20	20	1588	E	320/a/14 9- 320/a/20 3-parțial	-	-	A	1588						

2. PROPRIETATEA / POSESIA

Titularul dreptului / posesiei				Data nașterii / CUI	Domiciliu / Sediu	Cota parte	Identif. entitate asociată	Cota parte teren	Mod de dobândire	Act juridic			Observații privitoare la proprietar
Nume / Denumire	Inițiala tatălui	Prenume	Tip act							Nr. act / data	Emitent		
NEIDENTIFICAT		NEIDENTIFICAT	00000000000000	Județ ARAD, UAT Halmagel, loc. Neidentificata, Cod Postal 999999	1/1	20	Lege	act normativ	Legea 7 /13.03.1996	Parlamentul României		proprietar neidentificat	
CODREAN		IOAN	01.05.1949	Județ ARAD, UAT Halmagel, loc. Halmagel nr. 13, Cod Postal 317180	1/1	20							

3. SARCINI / DEZMEMBRĂMINTE


Titular			Data nașterii / CUI	Domiciliu / Sediu	Tipul sarcinii sau al dezmembrămintelor dreptului de proprietate	Cota parte	Identif. entitate asociată	Act juridic			Valoarea ipotecă	Tip moneda
Nume /	Inițiala	Prenume						Tip act	Nr. act /	Emitent		



REGISTRUL CADASTRAL AL IMOBILELOR

Sector cadastral nr. 38

UAT Halmagel
Zona neocooperativizata (NCo)



DATE TEREN


Identificator teren	Adresa imobil	Nr. cadastral	Nr. CF	Suprafața măsurată	Intravilanul (I/E)	Nr. top	Nr. tarla	Nr. parcele	Categoriile folosință	Suprafața parcelă	DATE CONSTRUCȚII			
											Identific. construcții	Cod grupă destinație	Suprafața construită	Nr. niveluri
21	Județ ARAD, UAT Halmagel, Cod postal 317180	21	21	698	E	320/a/149-320/a/203-parțial	-	-	A	698				

2. PROPRIETATEA / POSESIA

Titularul dreptului / posesiei	Nume / Denumire	Data nașterii / CUI	Domiciliu / Sediu	Cota parte	Identif. entitate asociată	Cota parte teren UI	Mod de dobândire	Act juridic		Observații privitoare la proprietar	
								Tip act	Nr. act / data		Emitent
NEIDENTIFICAT		00000000000000	Județ ARAD, UAT Halmagel, loc. Neidentificata, Cod Postal 999999	1/1	21		Lege	act normativ	Legea 7 /13.03.1996	Parlamentul României	proprietar neidentificat
BETEA	NICOLAE ION	06.03.1988	Județ ARAD, UAT Halmagel, loc. Halmagel nr. 17, Cod Postal 317180	1/1	21						

3. SARCINI / DEZMEMBRĂMINTE

Titular	Data nașterii / CUI	Domiciliu / Sediul	Tipul sarcinii sau al dezmembrămintelor dreptului de proprietate	Cota parte	Mod de dobândire	Tip act	Nr. act /	Emitent	Valoarea ipotecă	Tipul monei
Nume / Initiala	Prenume									




REGISTRUL CADASTRAL AL IMOBILELOR

UAT Halmagei

Zona necooperativizata (NCo) Judetului Arad

1. DESCRIEREA IMOBILULUI



Sector cadastral nr. 38

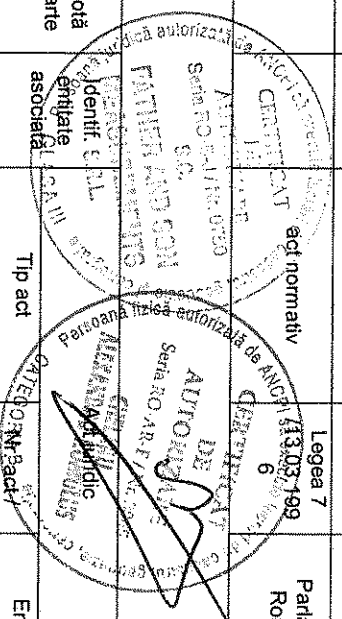
DATE TEREN										DATE CONSTRUCȚII						
Identificator teren	Adresa imobil	Nr. cadastral	Nr. CF	Suprafața măsurată	Intravilan (I/E)	Nr. top	Nr. tacla	Nr. parcelă	Categoriile folosință	Suprafața parcelă	Identific. construcție	Cod grupă destinație	Suprafața construită	Nr. niveluri	Nr. CF	Constr. cu acte (DA/N)
22	Judet ARAD, UAT Halmagei, Cod postal 317180	22	22	1480	E	320/a/149-320/a/203-parțial	-	-	A	1480						

2. PROPRIETATEA / POSESIA

Titularul dreptului / posesiei	Nume / Denumire	Inițiala	Prenume	Data nașterii / CUI	Domiciliu / Sediu	Cota parte	Identif. entitate asociată	Cotă parte teren UI	Mod de dobândire	Act juridic			Observații privitoare la proprietar
										Tip act	Nr. act / data	Emitent	
NEIDENTIFICAT			NEIDENTIFICAT	00000000000000	Judet ARAD, UAT Halmagei, loc. Neidentificata, Cod Postal 999999	1/1	22		Lege	act normativ	Legea 7 / 13.03.1996	Parlamentul României	proprietar neidentificat
INDREICA			IOAN	27.06.1958	Judet ARAD, UAT Halmagei, loc. Halmagei nr. 19, Cod Postal 317180	1/1	22		Legea 7	act normativ	Legea 7 / 13.03.1996	Parlamentul României	

3. SARCINI / DEZMEMBRĂMINTE

Titular	Data nașterii / CUI	Domiciliu / Sediul	Tipul sarcinii sau al dezmembrămintelor dreptului de proprietate	Cotă parte	Identif. entitate asociată	Tip act		Emitent	Valoarea ipotecă	Tip monevă
						Tip act	Emitent			
Nume / Inițiala										




REGISTRUL CADASTRAL AL IMOBILELOR

UAT Halmagel

Zona necooperativizata (Nco)

1. DESCRIEREA IMOBILULUI



Sector cadastral nr. 38


DATE TEREN										DATE CONSTRUCȚII						
Identificator teren	Adresa imobil	Nr. cadastral	Nr. CF	Suprafața măsurată	Intravilan (I/E)	Nr. top	Nr. tarla	Nr. parcelă	Categoriile folosință	Suprafața parcelă	Identific. construcție	Cod grupă destinație	Suprafața construită	Nr. niveluri	Nr. CF	Constr. cu acte (DA/NU)
23	Judet ARAD, UAT Halmagel, Cod postal 317180	23	23	1569	E	320/a/149-320/a/203-parțial	-	-	A	1569						

2. PROPRIETATEA / POSESIA

Titularul dreptului / posesiei				Domiciliu / Sediu	Cota parte	Identif. entitate asociată	Cotă parte teren UI	Mod de dobândire	Act juridic			Observații privitoare la proprietar
Nume / Denumire	Inițială	Prenume	Data nașterii / CUI						Tip act	Nr. act / data	Emitent	
NEIDENTIFICAT		NEIDENTIFICAT	000000000000	Judet ARAD, UAT Halmagel, loc. Neidentificata, Cod Postal 999999	1/1	23		Lege	act normativ	Legea 7 /13.03.1996	Parlamentul României	proprietar neidentificat
BETEA		NICOLAE-ION	06.03.1988	Judet ARAD, UAT Halmagel, loc. Halmagel nr. 17, Cod Postal 317180	1/1	23						

3. SARCINI / DEZMEMBRĂMINTE

Titular		Data nașterii / CUI	Domiciliu / Sediu	Tipul sarcinii sau al dezmembrămintelor dreptului de proprietate	Cotă parte	Identif. entitate asociată	Act juridic			Valoarea ipotecă	Tip monevă	
Nume / Inițială	Prenume						Tip act	Nr. act /	Emitent			




REGISTRUL CADASTRAL AL IMOBILELOR

Sector cadastral nr. 38

UAT Halmagel

Zona necooperativizata (NCo)

1. DESCRIEREA IMOBILULUI




DATE TEREN										DATE CONSTRUCȚII						
Identificator teren	Adresa imobil	Nr. cadastral	Nr. CF	Suprafața măsurată	Intravilan (I/E)	Nr. top	Nr. tarla	Nr. parcelă	Categoriile folosință	Suprafața parcelă	Identificarea construcției	Cod grupă destinație	Suprafața construită	Nr. niveluri	Nr. CF	Construcție (DA/NU)
24	Judet ARAD, UAT Halmagel, Cod postal 317180	24	24	649	E	320/a/149-320/a/203-partial	-	-	A	649						

2. PROPRIETATEA / POSESIA

Titularul dreptului / posesiei		Data nașterii / CUI	Domiciliu / Sediu	Cota parte	Identif. entitate asociată	Cotă parte teren UI	Mod de dobândire	Act juridic		Observații privitoare la proprietar
Nume / Denumire	Inițială							Tip act	Nr. act / data	
NEIDENTIFICAT		00000000000000	Judet ARAD, UAT Halmagel, loc. Neidentificata, Cod Postal 989999	1/1	24		Legea 7 / 13.03.1996	Parlamentul României	proprietar neidentificat	
TONITA		13.01.1969	Judet ARAD, UAT Halmagel, loc. Halmagel nr. 202, Cod Postal 317180	1/1	24		Legea 7 / 13.03.1996	Parlamentul României		

3. SARCINI / DEZMEMBRĂMINTE

Titular		Data nașterii / CUI	Domiciliu / Sediu	Tipul sarcinii sau al dezmembrămintelor dreptului de proprietate	Cotă parte	Identif. entitate asociată	Act juridic		Valoarea ipotecă	Tip moneda
Nume / Inițială	Prenume						Tip act	Nr. act /		



REGISTRUL CADASTRAL AL IMOBILELOR

UAT Halmagel

Zona necooperativizata (Nco)

1. DESCRIEREA IMOBILULUI



Sector cadastral nr. 38



DATE TEREN							DATE CONSTRUCȚII									
Identificator teren	Adresa imobil	Nr. cadastral	Nr. CF	Suprafața măsurată	Intravilan (I/E)	Nr. top	Nr. tarla	Nr. parcelă	Categoriile folosință	Suprafața parcelă	Identific. construcție	Cod grupă destinație	Suprafața construită	Nr. niveluri	Nr. CF	Constr. cu acte (DA/NU)
25	Judet ARAD, UAT Halmagel, Cod postal 317180	25	25	1031	E	320/a/14 9-320/a/20 3-parțial	-	-	A	1031						

2. PROPRIETATEA / POSESIA

Titularul dreptului / posesiei			Data nașterii / CUI	Domiciliu / Sediu	Cota parte	Identif. entitate asociată	Cota parte teren	Mod de dobândire	Act juridic		Observații privitoare la proprietar	
Nume / Denumire	Inițiala tatălui	Prenume							Tip act	Nr. act / data		Emitent
NEIDENTIFICAT		NEIDENTIFICAT	00000000000000	Judet ARAD, UAT Halmagel, loc. Neidentificata, Cod Postal 999999	1/1	25		Lege	act normativ	Legea 7 /13.03.1996	Parlamentul României	proprietar neidentificat
MOTOC		ELISABETA-SMARANDA	04.12.1954	Judet ARAD, UAT Halmagel, loc. Halmagel nr. 192, Cod Postal 317180	1/1	25				Legea 7 /13.03.1996	Parlamentul României	

3. SARCINI / DEZMEMBRĂMINTE

Titular			Data nașterii / CUI	Domiciliu / Sediu	Tipul sarcinii sau al dezmembrămintelor dreptului de proprietate	Cota parte	Identif. entitate asociată	Act juridic		Valoarea ipotecă	Tipul momei
Nume /	Inițiala	Prenume						Tip act	Nr. act /		




REGISTRUL CADASTRAL AL IMOBILELOR

UAT Halmagel

Zona necooperativizata (NCo)

1. DESCRIEREA IMOBILULUI



Sector cadastral nr. 38


DATE TEREN										DATE CONSTRUCȚII						
Identificator teren	Adresa imobil	Nr. cadastral	Nr. CF	Suprafața măsurată	Intravilan (I/E)	Nr. top	Nr. tarla	Nr. parcelă	Categoriile folosință	Suprafața parcelă	Identific. construcție	Cod grupă destinație	Suprafața construită	Nr. niveluri	Nr. CF	Constr. cu acte (DA/NU)
27	Judet ARAD, UAT Halmagel, Cod postal 317180	27	27	2920	E	320/a/149-320/a/203-parțial	-	-	A	2920						

2. PROPRIETATEA / POSESIA

Titularul dreptului / posesiei				Act juridic				Observații privitoare la proprietar
Nume / Denumire	Inițiala tatălui	Prenume	Data nașterii / CUI	Domiciliu / Sediul	Cota parte	Identif. entitate asociată	Cotă parte teren UI	
NEIDENTIFICAT		NEIDENTIFICAT	00000000000000	Judet ARAD, UAT Halmagel, loc. Neidentificata, Cod Postal 999999	1/1	27		proprietar neidentificat
NICULA		TRAIAN-IOACHIM	18.06.1949	Judet ARAD, UAT Halmagel, loc. Halmagel nr. 147, Cod Postal 317180	1/1	27		

3. SARCINI / DEZMEMBRĂMINTE

Titular		Data nașterii / CUI	Domiciliu / Sediul	Tipul sarcinii sau al dezmembrămintelor dreptului de proprietate	Cotă parte	Identif. entitate asociată	Act juridic			Valoarea ipotecă	Tip moneda
Nume / Inițiala	Prenume						Tip act	Nr. act /	Emitent		




REGISTRUL CADASTRAL AL IMOBILELOR

UAT Halmagel

Zona necooperativizata (NCo)

1. DESCRIEREA IMOBILULUI



Sector cadastral nr. 38


DATE TEREN							DATE CONSTRUCȚII									
Identificator teren	Adresa imobil	Nr. cadastral	Nr. CF	Suprafața măsurată	Intravilan (I/E)	Nr. top	Nr. tarla	Nr. parcelă	Categoriile folosință	Suprafața parcelă	Identific. construcție	Cod grupă destinație	Suprafața construită	Nr. niveluri	Nr. CF	Constr. cu acte (DA/NU)
28	Judet ARAD, UAT Halmagel, Cod postal 317180	28	28	709	E	320/a/14 9-parțial-320/a/203	-	-	A	709						

2. PROPRIETATEA / POSESIA

Titularul dreptului / posesiei				Act juridic				Observații privitoare la proprietar
Nume / Denumire	Inițială	Prenume	Data nașterii / CUI	Mod de dobândire	Tip act	Nr. act / data	Emitent	
NEIDENTIFICAT		NEIDENTIFICAT	000000000000000000	Lege	act normativ	Legea 7 / 13.03.1997	Parlamentul României	proprietar neidentificat
CODREAN		PETRICĂ	06.05.1961	Judet ARAD, UAT Halmagel, loc. Halmagel nr. 20, Cod Postal 317180	1/1	28		

3. SARCINI / DEZMEMBRĂMINTE

Titular			Data nașterii / CUI	Domiciliu / Sediu	Tipul sarcinii sau al dezmembrămintelor dreptului de proprietate	Cota parte	Identif. / entitate asociată	Act juridic			Valoarea ipotecă	Tipul morândă	
Nume /	Inițială	Prenume						Tip act	Nr. act /	Emitent			



REGISTRUL CADASTRAL AL IMOBILELOR

UAT Halmagei

Zona necooperativizata (Nco)

1. DESCRIEREA IMOBILULUI



Sector cadastral nr. 38

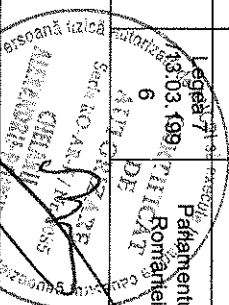

DATE TEREN							DATE CONSTRUCȚII									
Identificator teren	Adresa imobil	Nr. cadastral	Nr. CF	Suprafața măsurată	Intravilan (I/E)	Nr. top	Nr. tarla	Nr. parcelă	Categoriile folosință	Suprafața parcelii	Identificarea construcției	Cod grupă destinație	Suprafața construită	Nr. niveluri	Nr. CF	Constr. cu acte (DA/N)
30	Judet ARAD, UAT Halmagei, Cod postal 317180	30	30	1408	E	320/a/149 l-320/a/203 -parțial	-	-	A	1408						

2. PROPRIETATEA / POSESIA

Titularul dreptului / posesiei			Data nașterii / CUI	Domiciliu / Sediu	Cota parte	Identif. entitate asociată	Cotă parte teren UI	Mod de dobândire	Act juridic		Observații privitoare la proprietar	
Nume / Denumire	Inițiala tatălui	Prenume							Tip act	Nr. act / data		Emitent
NEIDENTIFIC AT		NEIDENTIFIC AT	00000000000000	Judet ARAD, UAT Halmagei, loc. Neidentificata, Cod Postal 999999	1/1	30		Lege	act normativ	Legea 7 /13.03.1996	Parlamentul României	proprietar neidentificat
BANCI		ALEXANDRU-DANIUT	27.06.1965	Judet ARAD, UAT Halmagei, loc. Halmagei nr. 11, Cod Postal 317180	1/1	30						


3. SARCINI / DEZMEMBRĂMINTE

Titular	Data nașterii / CUI	Domiciliu / Sediu	Tipul sarcinii sau al dezmembrămintelor dreptului de proprietate	Cotă parte	Identif. entitate asociată	Act juridic		Valoarea ipotecă	Tip moneda		
						Tip act	Nr. act / Emitent				
Nume / Inițiala	Prenume	Data nașterii / CUI	Domiciliu / Sediu	Tipul sarcinii sau al dezmembrămintelor dreptului de proprietate	Cotă parte	Identif. entitate asociată	Tip act	Nr. act /	Emitent	Valoarea ipotecă	Tip moneda



REGISTRUL CADASTRAL AL IMOBILELOR

Sector cadastral nr. 38




UAT Halmagel
Zona neocooperativizata (NCo)
1. DESCRIEREA IMOBILULUI

DATE TEREN										DATE CONSTRUCȚII						
Identificator teren	Adresa imobil	Nr. cadastral	Nr. CF	Suprafața măsurată	Intravilan / extravilan (I/E)	Nr. top	Nr. tarla	Nr. parcelă	Categorie folosință	Suprafața parcelă	Identificator construcție	Cod grupă destinație	Suprafața construită	Nr. niveluri	Nr. CF	Construcție cu acte (DA/NU)
31	Judet ARAD, UAT Halmagel, Cod postal 317180	31	31	1194	E	320/a/141-320/a/147, 320/a/149-320/a/160-partial	-	-	A	1194						

2. PROPRIETATEA / POSESIA

Titularul dreptului / posesiei			Data nașterii / CUI	Domiciliu / Sediu	Cota parte	Identif. entitate asociația	Cota parte teren Ul	Mod de dobândire	Act juridic			Observații privitoare la proprietar
Nume / Denumire	Inițiala tatălui	Prenume							Tip act	Nr. act / data	Emitent	
NEIDENTIFIC AT		NEIDENTIFIC AT	0000000000000	Judet ARAD, UAT Halmagel, loc. Neidentificata, Cod Postal 9999999	1/1	31		Lege	act normaliv	Legea 7 /13.03.1996	Parlamentul României	proprietar neidentificat
BUDEA		VESELINA	04.04.1930	Judet ARAD, UAT Arad, loc. Arad, b-dul Revoluției, nr. 91 nr 9b, Cod Postal 310099, bloc CORP A, etaj 1	1/1	31						

3. SARCINI / DEZMEMBRĂMINTE



Titular		Data nașterii / CUI	Domiciliu / Sediu	Tipul sarcinii sau al dezmembrărilor dreptului de proprietate	Cotă parte	Identif. entitate asociată	Act juridic			Valoare ipotecă	Tip monedă	
Nume / Denumire	Inițiala tatălui						Prenume	Tip act	Nr. act / data			Emitent

4. NOTĂRI, PROCESE, INTERDICȚII

Tipul notării	Tip act	Nr. act / data	Emitent	Identificator entitate asociată	Imobil împrejmuit / neîmprejmuit	Imobil contestat / necontestat	Alte observații
Se notează posesia faptică în favoarea lui	act normativ	Legea 7 /13.03.1996	Parlamentului României	31	neîmprejmuit		Nr. Top:320/a/141-320/a/147 320/a/149-320/a/160- parțial



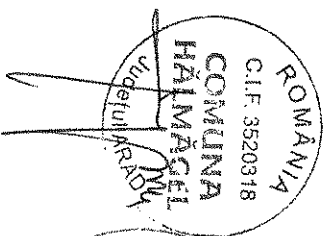
5. OBSERVAȚII

Pagina nr. 31

Copie spre publicare

Inregistrare sistematica UAT Halmagel


Sectorul Cadastral nr. 38



REGISTRUL CADASTRAL AL IMOBILELOR

Sector cadastral nr. 38

UAT Halmagei
Zona necooperativizata (NCo)



1. DESCRIEREA IMOBILULUI

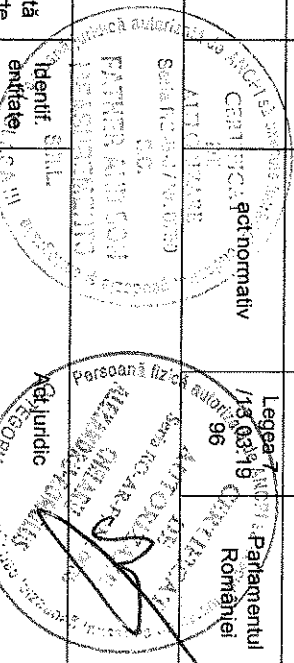
DATE TEREN						DATE CONSTRUCȚII										
Identificator teren	Adresa imobil	Nr. cadastral	Nr. CF	Suprafata măsurată	Intravilan / extravilan	Nr. top	Nr. tarla	Nr. parcelă	Categoria folosință	Suprafata parcelă	Identif. construcție	Cod grupă destinație	Suprafata construită	Nr. niveluri	Nr. CF	Constr. cu acte (DA/NU)
36	Judet ARAD, UAT Halmagei, Cod postal 317180	36	36	1380	E	320/a/141-320/a/147, 320/a/149-320/a/160-partial	-	-	A	1380						

2. PROPRIETATEA / POSESIA

Titularul dreptului / posesiei			Data nașterii / CUI	Domiciliu / Sediu	Cota parte	Identif. entitate asociată	Cota parte teren UI	Mod de dobândire	Act juridic			Observații privitoare la proprietar
Nume / Denumire	Inițiala tatălui	Prenume							Tip act	Nr. act / data	Emitent	
NEIDENTIFIC AT		NEIDENTIFIC AT	0000000000000	Judet ARAD, UAT Halmagei, loc. Neidentificata, Cod Postal 9999999	1/1	36		Lege	act normativ	Legea 7 /13.03.1996	Parlamentul României	proprietar neidentificat
CIRJAN		ELENA	17.01.1955	Judet ARAD, UAT Halmagei, loc. Halmagei nr. 203, Cod Postal 317180	1/1	36						

3. SARCINI / DEZMEMBRĂMINTE

Titular		Data nașterii / CUI	Domiciliu / Sediul	Tipul sarcinii sau al dezmembrămintelor dreptului de proprietate	Cota parte	Identif. entitate asociată	Act juridic			Valoarea ipotecă	Tip moneda	
Nume / Inițiala	Prenume						Tip act	Nr. act /	Emitent			




REGISTRUL CADASTRAL AL IMOBILELOR

UAT Halmagel

Zona necooperativizata (NCo)

1. DESCRIEREA IMOBILULUI



Sector cadastral nr. 38


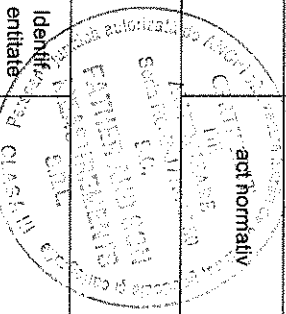
DATE TEREN										DATE CONSTRUCȚII						
Identificator teren	Adresa Imobil	Nr. cadastral	Nr. CF	Suprafața măsurată	Intravilan / extravilan (I/E)	Nr. top	Nr. tarla	Nr. parcelă	Categoriile folosință	Suprafața parcelă	Identif. construcție	Cod grupă destinație	Suprafața construită	Nr. niveluri	Nr. CF	Constr. cu acte (DA/N)
38	Judet ARAD, UAT Halmagel, Cod postal 317180	38	38	2042	E	320/a/141-320/a/147, 320/a/149-320/a/160-partial	-	-	A	2042						

2. PROPRIETATEA / POSESIA

Titularul dreptului / posesiei				Act juridic												Observații privitoare la proprietar
Nume / Denumire	Inițiala tatălui	Prenume	Data nașterii / CUJ	Domiciliu / Sediu	Cota parte	Identif. entitate asociață	Cotă parte teren UI	Mod de dobândire	Tip act		Nr. act / data	Emitent	Act juridic			
									Tip act	Act juridic			Nr. act / data	Emitent		
NEIDENTIFIC AT		NEIDENTIFIC AT	0000000000000	Judet ARAD, UAT Halmagel, loc. Neidentificata, Cod Postal 9999999	1/1	38		Lege	act normativ	act normativ	Legea 7 /13.03.1996	Parlamentul României				proprietar neidentificat
GOLEA		GHEORGHE	02.07.1952	Judet ARAD, UAT Halmagel, loc. Halmagel nr. 120, Cod Postal 317180	1/1	38				act normativ	Legea 7 /13.03.1996	Parlamentul României				


3. SARCINI / DEZMEMBRĂMINTE

Nume / Inițiala	Prenume	Data nașterii / CUJ	Domiciliu / Sediu	Tipul sarcinii sau al dezmembrămintelor dreptului de proprietate	Cotă parte	Identif. entitate asociată	Tip act		Nr. act / data	Emitent	Valoare ipotecă	Tip monedă
							Tip act	Act juridic				



REGISTRUL CADASTRAL AL IMOBILELOR

UAT Halmagel



Sector cadastral nr. 38

Zona mecooperativizata (NCo)

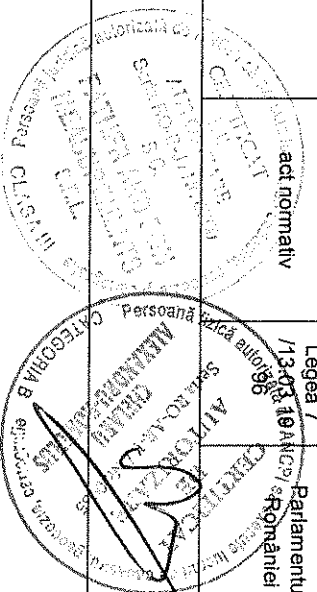
1. DESCRIEREA IMOBILULUI

Identificator teren	Adresa imobil	Nr. cadastral	Nr. CF	Suprafata măsurată	Intravila n/ extravila an (I/E)	Nr. top	Nr. tarla	Nr. parcelă	Categorie folosință	DATE TEREN				DATE CONSTRUCȚII			
										Suprafata parcelă	Identif. construcție	Cod grupă destinație	Suprafata construită	Nr. niveluri	Nr. CF	Constr. cu acte (DA/N)	
39	Judet ARAD, UAT Halmagel, Cod postal 317180	39	39	702	E	320/a/141-320/a/147, 320/a/149-320/a/160-parțial	-	-	A	702							

2. PROPRIETATEA / POSESIA

Nume / Denumire	Inițiala tatălui	Prenume	Data nașterii / CUI	Domiciliu / Sediul	Cota parte	Identif. entitate asociația	Cota parte teren UI	Mod de dobândire	Act juridic			Observații privitoare la proprietar
									Tip act	Nr. act / data	Emitent	
NEIDENTIFIC AT		NEIDENTIFIC AT	0000000000000000000	Judet ARAD, UAT Halmagel, loc. Neidentificata, Cod Postal 9999999	1/1	39		Lege	act normativ	Legea 7 /13.03.1996	Parlamentul României	proprietar neidentificat
BUDEA		VESELINA	04.04.1930	Judet ARAD, UAT Arad, loc. Arad, b-dul Revoluției, nr. 91 nr 9b, Cod Postal 310099, bloc CORP A, etaj 1	1/1	39				Legea 7 /13.03.1996	Parlamentul României	

3. SARCINI / DEZMEMBRĂMINTE



Titular		Data nașterii / CUI	Domiciliu / Sediu	Tipul sarcinii sau al dezmembrărilor dreptului de proprietate	Cota parte	Identif. entitate asociată	Act juridic			Valoare ipotecă	Tip monedă	
Nume / Denumire	Inițiala tatălui						Prenume	Tip act	Nr. act / data			Emitent

4. NOTĂRI, PROCESE, INTERDICȚII

Tipul notării	Tip act	Nr. act / data	Emitent	Identificator entitate asociată	Imobil împrejmuit / neimprejmuit	Imobil contestat / necontestat	Alte observații
Se notează posesia faptică în favoarea lui	act normativ	Legea 7 /13.03.19 96	Parlamentului României	39	neimprejmuit		Nr. Top:320/a/141-320/a/147, 320/a/149-320/a/160- partial

5. OBSERVAȚII


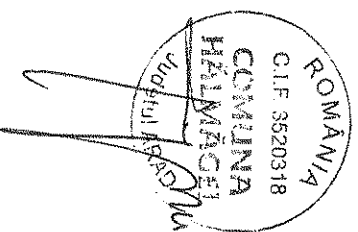
Copie spre publicare

Pagina nr. 39

Inregistrare sistematica UAT Halmagel

Sectorul Cadastral nr. 38

Anul realizarii: 2020




REGISTRUL CADASTRAL AL IMOBILELOR

UAT Halmagei

Zona necooperativizata (Nco)

1. DESCRIEREA IMOBILULUI



Sector cadastral nr. 38


DATE TEREN							DATE CONSTRUCȚII									
Identificator teren	Adresa imobil	Nr. cadastral	Nr. CF	Suprafața măsurată	Intravilan / extravilan (I/E)	Nr. top	Nr. tarla	Nr. parcelă	Categorie folosință	Suprafața parcelă	Identif. construcție	Cod grupă destinație	Suprafața construită	Nr. niveluri	Nr. CF	Constr. cu acte (DA/N)
40	Judet ARAD, UAT Halmagei, Cod postal 317180	40	40	1048	E	320/a/141-149-320/a/160-partial	-	-	A	1048						

2. PROPRIETATEA / POSESIA

Titularul dreptului / posesiei			Data nașterii / CUI	Domiciliu / Sediu	Cota parte	Identif. entitate asociată	Cota parte teren UI	Mod de dobândire	Act juridic			Observații privitoare la proprietar
Nume / Denumire	Inițiala tatălui	Prenume							Tip act	Nr. act / data	Emitent	
NEIDENTIFIC AT		NEIDENTIFIC AT	0000000000000	Judet ARAD, UAT Halmagei, loc. Neidentificata, Cod Postal 9999999	1/1	40		Lege	act normativ	Legea 7 /13.03.1996	Parlamentul României	proprietar neidentificat
GLIGORESC U		ALEXANDRU -IOAN	06.01.1945	Judet ARAD, UAT Halmagei, loc. Halmagei nr. 190, Cod Postal 317180	1/1	40			act normativ	Legea 7 /13.03.1996	Parlamentul României	

3. SARCINI / DEZMEMBRĂMINTE

Titular			Data nașterii / CUI	Domiciliu / Sediu	Tipul sarcinii sau al dezmembrămintelor dreptului de proprietate	Cota parte	Identif. entitate asociată	Tip act	Valoare ipotecă	Tip monedă
Nume / Inițiala	Prenume									




REGISTRUL CADASTRAL AL IMOBILELOR

Sector cadastral nr. 38

UAT Halmagel

Zona necooperativizata (NCo)

1. DESCRIEREA IMOBILULUI


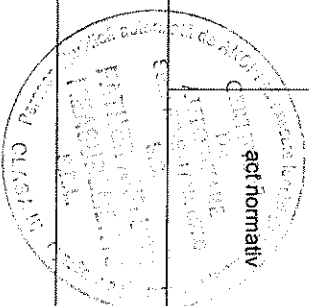


DATE TEREN										DATE CONSTRUCȚII						
Identificat or teren	Adresa imobil	Nr. cadastral	Nr. CF	Suprafața măsurată ă	Intravila n/ extravila n (I/E)	Nr. top	Nr. tarla	Nr. parcel ă	Categori e folosință	Suprafața a parcele	Identif. construcți e	Cod grupă destinație	Suprafața a construit ă	Nr. niveleu ri	Nr. CF	Constr. cu acte (D/ANU)
41	Județ ARAD, UAT Halmagel, Cod postal 317180	41	41	2407	E	320/a/141- 320/a/147,320/a/14 9-320/a/160-partial	-	-	A	2407						

2. PROPRIETATEA / POSESIA

Titularul dreptului / posesiei	Nume / Denumire		Data nașterii / CUI	Domiciliu / Sediu	Cota parte	Identif. entitate asociat ă	Cota parte teren ul	Mod de dobândir e	Act juridic			Observații privitoare la proprietar
	Inițial a tatălu l	Prenume							Tip act	Nr. act / data	Emitent	
BUDEA		VESELIN A	04.04.193 0	Județ ARAD, UAT Arad, loc. Arad, b-dul Revoluției, nr. 91 nr 9b, Cod Postal 310099, bloc CORP A, etaj 1	1/1	41		Lege	act normativ	Legea 7 /13.03.199 6	Parlamentul României	
BUDEA		VESELIN A	04.04.193 0	Județ ARAD, UAT Arad, loc. Arad, b-dul Revoluției, nr. 91 nr 9b, Cod Postal 310099, bloc CORP A, etaj 1	1/1	41		Lege	act normativ	Legea 7 /13.03.199	Parlamentul României	

3. SARCINI / DEZMEMBRĂMINTE



Titular		Data nașterii / CUI	Domiciliu / Sediu	Tipul sarcinii sau al dezmembrămintelor dreptului de proprietate	Cota parte	Identif. entitate asociată	Act juridic			Valoare ipotecă	Tip monedă	
Nume / Denumire	Inițiala tatălui						Prenume	Tip act	Nr. act / data			Emitent

4. NOTĂRI, PROCESE, INTERDICȚII

Tipul notării	Tip act	Nr. act / data	Emitent	Identificator entitate asociată	Imobil împrejmuit / neîmprejmuit	Imobil contestat / necontestat	Alte observații
Se notează posesia faptică în favoarea lui	act normativ	Legea 7 /13.03.1996	Parlamentul României	41	neîmprejmuit		Nr. Top:320/a/141-320/a/147,320/a/149-320/a/160-partial

5. OBSERVAȚII




Copie spre publicare

Pagina nr. 41

Inregistrare sistematică UAT Halmagel


Sectorul Cadastral nr. 38

Anul realizării: 2020



REGISTRUL CADASTRAL AL IMOBILELOR

Sector cadastral nr. 38



UAT Halmagel
Zona necooperativizata (NCo)

DATE TEREN



Identificator teren	Adresa imobil	Nr. cadastral	Nr. CF	Suprafata măsurată	Intravilan / extravilan (I/E)	Nr. top	Nr. tarla	Nr. parcelă	Categorie folosință	DATE CONSTRUCȚII					
										Suprafata parcelă	Identif. construcție	Cod grupă destinație	Suprafata construcția	Nr. niveluri	Nr. CF
43	Judet ARAD, UAT Halmagel, Cod postal 317180	43	43	2515	E	320/a/141-320/a/147, 320/a/149-320/a/160-parțial	-	-	A	2515					

2. PROPRIETATEA / POSESIA

Titularul dreptului / posesiei	Nume / Denumire	Inițiala tatălui	Prenume	Data nașterii / CUI	Domiciliu / Sediul	Cota parte	Identif. entitate asociată	Cotă parte teren UI	Mod de dobândire	Act juridic			Observații privitoare la proprietar
										Tip act	Nr. act / data	Emitent	
NEIDENTIFIC AT			NEIDENTIFIC AT	00000000000000	Judet ARAD, UAT Halmagel, loc. Neidentificata, Cod Postal 9999999	1/1	43		Lege	act normativ	Legea 7 /13.03.1996	Parlamentul României	proprietar neidentificat
HERBEI			FLORIN	18.04.1970	Judet ARAD, UAT Halmagel, loc. Halmagel nr. 196, Cod Postal 317180	1/1	43		act normativ	act normativ	Legea 7 /13.03.1996	Parlamentul României	

3. SARCINI / DEZMEMBRĂMINTE

Titular	Data nașterii / CUI	Domiciliu / Sediul	Tipul sarcinii sau al dezmembrămintelor dreptului de proprietate	Cotă parte	Identif. entitate asociată	Act juridic		Emitent	Valoarea ipotecă	Tip moneda
						Tip act	Nr. act / data			
Nume / Inițiala										




REGISTRUL CADASTRAL AL IMOBILELOR

Sector cadastral nr. 38

UAT Halmagel

Zona necooperativizata (NCo)

1. DESCRIEREA IMOBILULUI



Identificat or teren	Adresa imobil	Nr. cadastral	Nr. CF	DATE TEREN			DATE CONSTRUCȚII									
				Suprafa a măsurat ă	Intravila n/ extravila n (I/E)	Nr. top	Nr. tarla	Nr. parcel ă	Categorie folosință	Suprafa a parcele ă	Identif. construc ție	Cod grupă destinație	Suprafa a constru it ă	Nr. nivelu ri	Nr. CF	Constr. cu acte (D/ANU)
45	Judet ARAD, UAT Halmagel, Cod postal 317180	45	45	2515	E	320/a/16 1	-	-	A	2515						

2. PROPRIETATEA / POSESIA

Numre / Denumire	Initial a tatălu i	Prenume	Data nașterii / CUI	Domiciliu / Sediu	Cota parte	Identif. entitate asocia tă	Cota parte teren ul	Mod de dobândire	Act juridic			Observații privitoare la proprietar
									Tip act	Nr. act / data	Emitent	
IOANAS		MARIA	09.04.1950	Judet ARAD, UAT Halmagel, loc. Halmagel, Cod Postal 317180	2/8	45		Sucesiune	act notarial	241/03.07.20 14	TOLE NICOLAE	
BUDA		VALENTINA- VIORICA	11.10.1968	Judet ARAD, UAT Halmagel, loc. Halmagel, Cod Postal 317180	3/8	45		Sucesiune	act notarial	241/03.07.20 14	TOLE NICOLAE	
IOANAS		ADRIAN-MARIN	17.06.1971	Judet ARAD, UAT Halmagel, loc. Halmagel, Cod Postal 317180	3/8	45		Sucesiune	act notarial	241/03.07.20 14	TOLE NICOLAE	

SBARCE A	IOAN	09.11.1951	Judet HUNEDOARA, UAT Deva, loc. Deva, b-dul DACIA nr Ap.70, Cod Postal 330106, bloc 35, scara 3, etaj 3	3/8	45			act normativ	Legea 7 /13.03.1996	Parlamentul României	
-------------	------	------------	--	-----	----	--	--	--------------	------------------------	-------------------------	--

3. SARCINI / DEZMEMBRĂMINTE




Nume / Denumire	Inițial a tatălui	Prenume	Data nașterii / CUI	Domiciliu / Sediu	Tipul sarcinii sau al dezmembrămintelor r dreptului de proprietate	Cotă parte	Identif. entitate asociată	Act juridic			Valoare iptecă	Tip monedă
								Tip act	Nr. act / data	Emitent		

4. NOTĂRI, PROCESE, INTERDICȚII

Tipul notării	Tip act	Nr. act / data	Emitent	Identificator entitate asociată	Imobili împrejmuit / neimprejmuit	Imobili contestat / necontestat	Alte observații
Se notează posesia faptică în favoarea lui	act normativ	Legea 7 /13.03.1996	Parlamentul României	45	neimprejmuit		Nr. Top:320/a/161; CF Vechi:660

5. OBSERVAȚII

Copie spre publicare



Pagina nr. 45


Inregistrare sistematica UAT Halmagei

Sectorul Cadastral nr. 38

Anul realizarii: 2020

REGISTRUL CADASTRAL AL IMOBILELOR

Sector cadastral nr. 38




UAT Halmagel
Zona neoperativizata (NCo)
1. DESCRIEREA IMOBILULUI

DATE TEREN										DATE CONSTRUCȚII						
Identificator teren	Adresa imobil	Nr. cadastral	Nr. CF	Suprafața măsurată	Intravilan (I/E)	Nr. top	Nr. tarla	Nr. parcelă	Categoriile folosință	Suprafața parcelă	Identif. construcție	Cod grupă destinație	Suprafața construită	Nr. niveluri	Nr. CF	Constr. cu acte (DA/NU)
46	Judet ARAD, UAT Halmagel, Cod postal 317180	46	46	1292	E	320/a/16 2- 320/a/17 1-parțial	-	-	A	1292						

2. PROPRIETATEA / POSESIA

Titularul dreptului / posesiei			Data nașterii / CUI	Domiciliu / Sediu	Cota parte	Identif. entitate asociată	Cota parte teren	Mod de dobândire	Act juridic			Observații privitoare la proprietar
Nume / Denumire	Inițiala tatălui	Prenume							Tip act	Nr. act / data	Emitent	
NEIDENTIFICAT		NEIDENTIFICAT	00000000000000	Judet ARAD, UAT Halmagel, loc. Neidentificata, Cod Postal 999999	1/1	46		Lege	act normativ	Legea nr. 173/2003 și Legea nr. 143/2006	Parlamentul României	proprietar neidentificat
HANGA		FLOARE	02.08.1952	Judet BUCUREȘTI, UAT București Sectorul 2, loc. București Sectorul 2, str RĂPICIENI nr 101, Cod Postal 023622, bloc 12, scara 2	1/1	46						



3. SARCINI / DEZMEMBRĂMINTE

Titular		Data nașterii / CUI	Domiciliu / Sediu	Tipul sarcinii sau al dezmembrămintelor dreptului de proprietate	Cotă parte	Identif. entitate asociată	Act juridic			Valoar e ipotec ă	Tip moned ă
Nume / Denumire	Inițial a tatălu i						Prenume	Tip act	Nr. act / data		

4. NOTĂRI, PROCESE, INTERDICȚII


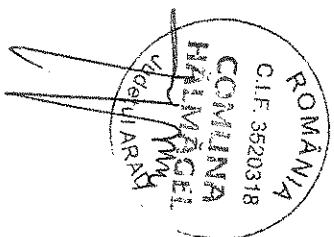
Tipul notării	Tip act	Nr. act / data	Emitent	Identificator entitate asociată	Imobil împreună / neîmpreună	Imobil contestat / necontestat	Alte observații
Se notează posesia faptică în favoarea lui	act normativ	Legea 7 /13.03.199 6	Parlamentul României	46	neîmpreună		Nr. Top:320/a/16 2-320/a/171- parțial

5. OBSERVAȚII

Copie spre publicare

Inregistrare sistematica UAT Halmagel

Sectorul Cadastral nr. 38




REGISTRUL CADASTRAL AL IMOBILELOR

UAT Halmagel

Zona necooperativizata (NCo)

1. DESCRIEREA IMOBILULUI



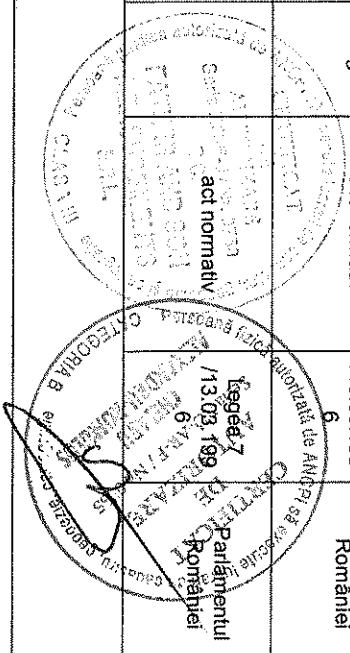
Sector cadastral nr. 38

DATE TEREN										DATE CONSTRUCȚII						
48	Judet ARAD, UAT Halmagel, Cod postal 317180	48	48	2528	E	320/a/16 2- 320/a/17 1-partial	-	-	F	2528						

2. PROPRIETATEA / POSESIA

Titularul dreptului / posesiei				Act juridic												Observații privitoare la proprietar			
Nume / Denumire	Inițial a tatălui	Prenume	Data nașterii / CUI	Domiciliu / Sediu	Cota parte	Identif. entitate asociat ă	Cotă parte teren ul	Mod de dobândir e	Tip act	Nr. act / data	Emitent	Act juridic							
												NEIDENTIFICA T		NEIDENTIFIC AT	000000000000 00	Judet ARAD, UAT Halmagel, loc. Neidentificata, Cod Postal 999999	1/1	48	
TEREI		DOINA- AURICA	13.12.1964	Judet ARAD, UAT Halmagiu, loc. Halmagiu, str Horea nr 14, Cod Postal 317160	1/1	48													

3. SARCINI / DEZMEMBRĂMINTE



Titular		Data nașterii / CUI	Domiciliu / Sediu	Tipul sarcinii sau al dezmembrămintelor dreptului de proprietate	Cota părte	Identif. entitate asociată	Act Juridic			Valoarea ipotecă	Tip moneda	
Nume / Denumire	Inițiala tatălui						Prenume	Tip act	Nr. act / data			Emitent

4. NOTĂRI, PROCESE, INTERDICȚII

Tipul notării	Tip act	Nr. act / data	Emitent	Identificator entitate asociată	Imobil împrejmuit / neimprejmuit	Imobil contestat / necontestat	Alte observații
Se notează posesia faptică în favoarea lui	act normativ	Legea 7 /13.03.1996	Parlamentul României	48	neimprejmuit		Nr. Top.320/a/16-2-320/a/171- parțial

5. OBSERVAȚII


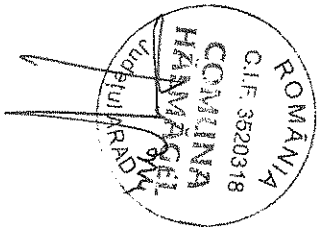
Copie spre publicare

Pagina nr. 48

Inregistrare sistematica UAT Halmagel

Sectorul Cadastral nr. 38

Anul realizării: 2020



REGISTRUL CADASTRAL AL IMOBILELOR

UAT Halmagel

Zona necooperativizata (NCo)

Sector cadastral nr. 38



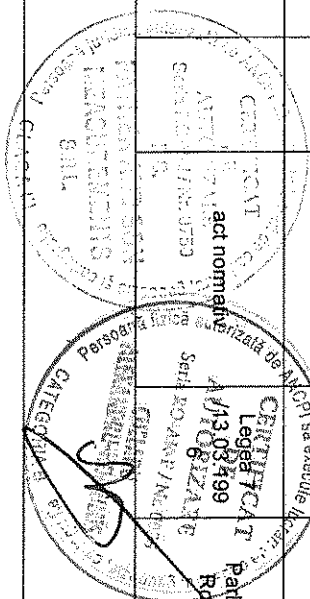
1. DESCRIEREA IMOBILULUI

DATE TEREN							DATE CONSTRUCȚII									
Identificator teren	Adresa imobil	Nr. cadastral	Nr. CF	Suprafața măsurată	Intravilan (I/E)	Nr. top	Nr. tarla	Nr. parcelă	Categoriile folosință	Suprafața parcelă	Identific. construcție	Cod grupă destinație	Suprafața construită	Nr. niveluri	Nr. CF	Constr. cu acte (D/AN/U)
56	Judet ARAD, UAT Halmagel, Cod postal 317180	56	56	2728	E	320/a/14 9- 320/a/20 3-parțial	-	-	F	2728						

2. PROPRIETATEA / POSESIA

Titularul dreptului / posesiei				Act juridic										Observații privitoare la proprietar
Nume / Denumire	Inițiala tatălui	Prenume	Data nașterii / CUI	Domiciliu / Sediu		Cota parte	Identif. entitate asociată	Cota parte teren UI	Mod de dobândire	Tip act	Nr. act / data	Emitent	Observații	
				NEIDENTIFICAT										NEIDENTIFICAT
BORA		MARIANA-ANGELA	22.09.1967	Judet ARAD, UAT Gurahont, loc. Gurahont, str Iuliu Maniu nr 21, Cod Postal 317145	1/1	56								

3. SARCINI / DEZMEMBRĂMINTE



Titular		Data nașterii / CUI	Domiciliu / Sediu	Tipul sarcinii sau al dezmembărilor dreptului de proprietate	Cota parte	Identif. entitate asociată	Act juridic			Valoarea ipotecă	Tipul monei
Nume / Denumire	Inițiala tatălui						Prenume	Tip act	Nr. act / data		

4. NOTĂRI, PROCESE, INTERDICȚII

Tipul notării	Tip act	Nr. act / data	Emitent	Identificator entitate asociată	Imobil împrejmuit / neîmprejmuit	Imobil contestat / necontestat	Alte observații
Se notează posesia faptică în favoarea lui	act normativ	Legea 7 /13.03.1996	Parlamentul României	56	neîmprejmuit		Nr. Top:320/a/14 9-320/a/203- parțial

5. OBSERVAȚII




Copie spre publicare

Pagina nr. 56

Inregistrare sistematica UAT Halmagel

Sectorul Cadastral nr. 38

Anul realizării: 2020




REGISTRUL CADASTRAL AL IMOBILELOR

UAT Halmagel

Zona neocooperativizata (NCo)

1. DESCRIEREA IMOBILULUI





Sector cadastral nr. 38

DATE TEREN										DATE CONSTRUCȚII						
Identificator teren	Adresa imobil	Nr. cadastral	Nr. CF	Suprafața măsurată	Intravilan (I/E)	Nr. top	Nr. tarla	Nr. parcele	Categoriile folosință	Suprafața parcelei	Identif. construcție	Cod grupă destinație	Suprafața construită	Nr. niveluri	Nr. CF	Constr. cu acte (DAMU)
57	Județ ARAD, UAT Halmagel, Cod postal 317180	57	57	5232	E	320/a/14 9- 320/a/20 3-parțial	-	-	F	5232						

2. PROPRIETATEA / POSESIA

Titularul dreptului / posesiei				Act juridic													Observații privitoare la proprietar
Nume / Denumire	Inițiala tatălui	Prenume	Data nașterii / CUI	Domiciliu / Sediu	Cota parte	Identif. entitate asociată	Cota parte teren UI	Mod de dobândire	Tip act	Nr. act / data		Entitent	Observații				
NEIDENTIFICAT		NEIDENTIFICAT	000000000000	Județ ARAD, UAT Halmagel, loc. Neidentificata, Cod Postal 999999	1/1	57		Lege	act normativ		Legea 7 /13.03.1996	Parlamentul României	proprietar neidentificat				
BANCI		ELENA	15.11.1936	Județ ARAD, UAT Halmagiu, loc. Halmagiu, cal Motilor nr 40, Cod Postal 317160	1/1	57											

3. SARCINI / DEZMEMBRĂMINTE



Titular		Data nașterii / CUI	Domiciliu / Sediu	Tipul sarcinii sau al dezmembrămintelor dreptului de proprietate	Cota parte	Identif. entitate asociată	Act Juristic			Valoarea ipotecă	Tip moneda
Nume / Denumire	Inițială tatălui						Prenume	Tip act	Nr. act / data		

4. NOTĂRI, PROCESE, INTERDICȚII

Tipul notării	Tip act	Nr. act / data	Emitent	Identificator entitate asociată	Imobil împrejmuit / neîmprejmuit	Imobil contestat / necontestat	Alte observații
Se notează posesia faptică în favoarea lui	act normativ	Legea 7 /13.03.1996	Parlamentului României	57	neîmprejmuit		Nr. Top:320/a/14 9-320/a/203- parțial


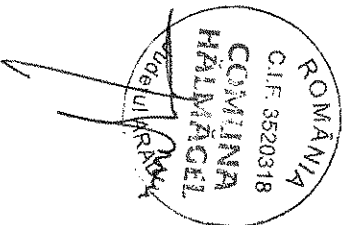
5. OBSERVAȚII

Copie spre publicare

Pagina nr. 57

Inregistrare sistematica UAT Halmagel

Sectorul Cadastral nr. 38



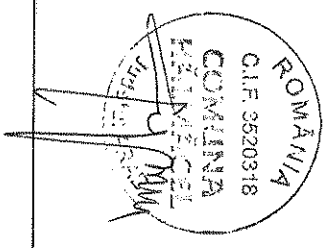
REGISTRUL CADASTRAL AL IMOBILELOR

Sector cadastral nr. 38

UAT Halmagel

Zona necooperativizata (Nco)

1. DESCRIEREA IMOBILULUI




DATE TEREN							DATE CONSTRUCȚII									
Identificator teren	Adresa imobil	Nr. cadastral	Nr. CF	Suprafața măsurată	Intravilan n/ extravilan (I/E)	Nr. top	Nr. tarfa	Nr. parcelă	Categoriile folosință	Suprafața parcelă	Identif. construcție	Cod grupă destinație	Suprafața construită	Nr. niveluri	Nr. CF	Constr. cu acte (DA/NU)
60	Judet ARAD, UAT Halmagel, Cod postal 317180	60	60	3031	E	320/a/14 9- 320/a/20 3-parțial	-	-	F	3031						

2. PROPRIETATEA / POSESIA

Titularul dreptului / posesiei		Data nașterii / CUI	Domiciliu / Sediu	Cota parte	Identif. entitate asociată	Cotă parte teren UI	Mod de dobândire	Act juridic		Observații privitoare la proprietar	
Nume / Denumire	Inițiala tatălui							Prenume	Tip act		Nr. act / data
NEIDENTIFICAT		00000000000000	Judet ARAD, UAT Halmagel, loc. Neidentificata, Cod Postal 999999	1/1	60		Lege	act normativ	Legea 7 /13.03.1996	Parlamentul României	proprietar neidentificat
BAICA		16.06.1972	Judet ARAD, UAT Halmagel, loc. Halmagel nr. 12, Cod Postal 317180	1/1	60			act normativ	Legea 7 /13.03.1996	Parlamentul României	

3. SARCINI / DEZMEMBRĂMINTE

Titular	Data nașterii / CUI	Domiciliu / Sediul	Tipul sarcinii sau al dezmembrămintelor dreptului de proprietate	Cotă parte	Identif. entitate asociată	Act juridic		Valoarea ipotecă	Tip moneda
						Tip act	Nr. act /		
Nume /	Inițiala	Prenume				Tip act	Nr. act /	Emitent	

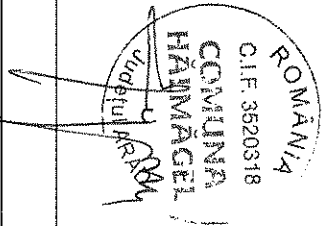


REGISTRUL CADASTRAL AL IMOBILELOR

UAT Halmagel

Zona neocooperativizata (NCo)

1. DESCRIEREA IMOBILULUI



Sector cadastral nr. 38

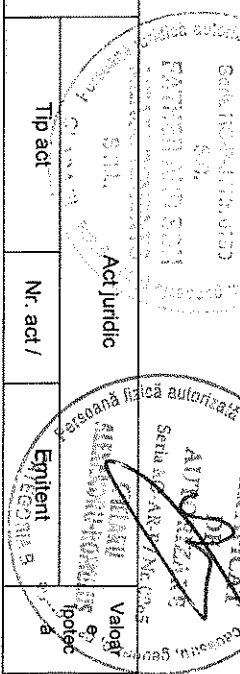
DATE TEREN										DATE CONSTRUCȚII						
Identificator teren	Adresa imobil	Nr. cadastral	Nr. CF	Suprafața măsurată	Intravilan (I/E)	Nr. top	Nr. tarla	Nr. parcelă	Categoriile folosință	Suprafața parcelă	Identif. construcție	Cod grupă destinație	Suprafața construită	Nr. niveluri	Nr. CF	Constr. cu acte (DA/NU)
64	Judet ARAD, UAT Halmagel, Cod postal 317180	64	64	2452	E	320/a/14 7-320/a/17 3-parțial	-	-	F	2452						

2. PROPRIETATEA / POSESIA

Titularul dreptului / posesiei				Act juridic										Observații privitoare la proprietar
Nume / Denumire	Inițiala tatălui	Prenume	Data nașterii / CUI	Domiciliu / Sediu	Cota parte	Identif. entitate asociată	Cotă parte teren UI	Mod de dobândire	Tip act	Nr. act / data	Emitent	Valoarea	Tip moneda	
NEIDENTIFICAT		NEIDENTIFICAT	00000000000000	judet ARAD, UAT Halmagel, loc. Neidentificata, Cod Postal 9999999	1/1	64		Lege	act normativ	Legea 7 /13.03.1996	Parlamentul României			proprietar neidentificat
BETEIA		NICOLAE-ION	06.03.1988	Judet ARAD, UAT Halmagel, loc. Halmagel nr. 17, Cod Postal 317180	1/1	64								

3. SARCINI / DEZMEMBRĂMINTE

Nume / Inițiala	Prenume	Data nașterii / CUI	Domiciliu / Sediu	Tipul sarcinii sau al dezmembrămintelor dreptului de proprietate	Cotă parte	Identif. entitate asociată	Act juridic		Valoarea ipotec	Tip moneda
							Tip act	Nr. act /		



IOANAS	MARIA	09.04.1995 0	Judet ARAD, UAT Halmagel, loc. Halmagel nr. 138, Cod Postal 317180	3/8	67		act normativ	Legea 7 /13.03.1996	Parlamentul României	
--------	-------	-----------------	--	-----	----	--	--------------	------------------------	-------------------------	--

3. SARCINI / DEZMEMBRĂMINTE



Titular		Data nașterii / CUI	Domiciliu / Sediul	Tipul sarcinii sau al dezmembrămintelor dreptului de proprietate	Cotă parte	Identif. entitate asociată	Act juridic			Valoare ipotecă	Tip monedă	
Nume / Denumire	Inițial a tatălui						Prenume	Tip act	Nr. act / data			Emitent

4. NOTĂRI, PROCESE, INTERDICȚII

Tipul notării	Tip act	Nr. act / data	Emitent	Identificator entitate asociată	Imobil împrejmuit / neimprejmuit	Imobil contestat / necontestat	Alte observații
Se notează posesia faptică pentru cota de 3/8 de sub B 2 în favoarea lui	act normativ	Legea 7 /13.03.19 96	Parlamentul României	67			
Se notează posesia faptică pentru cota de 3/8 de sub B 3 în favoarea lui	act normativ	Legea 7 /13.03.19 96	Parlamentul României	67	neimprejmuit		Nr. Top:320/a/172; CF Vechi:660

5. OBSERVAȚII


Copie spre publicare



REGISTRUL CADASTRAL AL IMOBILELOR

Sector cadastral nr. 38



UAT Halmagel
Zona necooperativizata (NCo)
1. DESCRIEREA IMOBILULUI



Identificat or teren	Adresa imobil	Nr. cadastral	Nr. CF	Suprafat a masurat a	Intravila n/ extravila n (I/E)	Nr. top	Nr. tarita	Nr. parcel a	Categorie folosinta	Suprafat a parcela	DATE CONSTRUCII					
											Identif. construc ti	Cod grupă destinatie	Suprafat a construit a	Nr. nive lu	Nr. CF	Constr. cu acte (DA/NU)
67	Judet ARAD, UAT Halmagel, Cod postal 317180	67	67	2750	E	320/a/17 2	-	-	F	2750						

2. PROPRIETATEA / POSESIA

Nume / Denumire	Inițial a tatălu i	Prenume	Data nașterii / CUI	Domiciliu / Sedi u	Cota parte	Identif. entitate asocia tă	Cotă parte teren ul	Mod de dobândire	Act juridic			Observații privitoare la proprietar
									Tip act	Nr. act / data	Emitent	
IOANAS		MARIA	09.04.195 0	Judet ARAD, UAT Halmagel, loc. Halmagel nr. 138, Cod Postal 317180	2/8	67		Sucesi une	act notarial	24/03.07.20 14	TOLE NICOLAE CRISTIAN DE TOLE NICOLAE Saria NO. AR.5 / Nr. 035	
BUDA		VALENTINA- VIORICA	11.10.196 8	Judet ARAD, UAT Halmagel, loc. Halmagel, Cod Postal 317180	3/8	67		Sucesi une	act notarial	24/03.07.20 14	TOLE NICOLAE CRISTIAN DE TOLE NICOLAE Saria NO. AR.5 / Nr. 035	
IOANAS		ADRIAN-MARIN	17.06.197 1	Judet ARAD, UAT Halmagel, loc. Halmagel, Cod Postal 317180	3/8	67		Sucesi une	act notarial	24/03.07.20 14	TOLE NICOLAE CRISTIAN DE TOLE NICOLAE Saria NO. AR.5 / Nr. 035	
IOANAS		MARIA	09.04.195 0	Judet ARAD, UAT Halmagel, loc. Halmagel nr. 138, Cod Postal 317180	3/8	67		Sucesi une	act normativ	Legea 7 /13.03.1996	Parlamentul României	



REGISTRUL CADASTRAL AL IMOBILELOR

UAT Halmagel

Zona necooperativizata (NCo)

1. DESCRIEREA IMOBILULUI



Sector cadastral nr. 38

DATE TEREN										DATE CONSTRUCȚII						
Identificator teren	Adresa imobil	Nr. cadastral	Nr. CF	Suprafața măsurată	Intravilan / extravilan (I/E)	Nr. top	Nr. tarla	Nr. parcelă	Categoriile folosință	Suprafața parcelă	Identif. construcție	Cod grupă destinație	Suprafața construită	Nr. niveluri	Nr. CF	Constr. cu acte (DA/NU)
69	Judet ARAD, UAT Halmagel, Cod postal 317180	69	69	2569	E	320/a/16 2- 320/a/17 1-partial	-	-	F	2569						

2. PROPRIETATEA / POSESIA

Titularul dreptului / posesiei				Act Juridic												
Nume / Denumire	Inițiala tatălui	Prenume	Data nașterii / CUI	Domiciliu / Sediu	Cota parte	Identif. entitate asociată	Cotă parte teren UI	Mod de dobândire	Tip act			Nr. act / data	Emitent	Observații privitoare la proprietar		
									Tip act	Act Juridic	Nr. act /					
NEIDENTIFICAT		NEIDENTIFICAT	00000000000000	Judet ARAD, UAT Halmagel, loc. Neidentificata, Cod Postal 9999999	1/1	69		Legea 7 /13.03.1996	act normaliv				Parlamentul României	proprietar neidentificat		
BETEA		NICOLAE-ION	06.03.1988	Judet ARAD, UAT Halmagel, loc. Halmagel nr. 17, Cod Postal 317180	1/1	69		Legea 7 /13.03.1996	act normaliv				Parlamentul României	proprietar neidentificat		

3. SARCINI / DEZMEMBRĂMINTE

Titular		Data nașterii / CUI	Domiciliu / Sediu	Tipul sarcinii sau al dezmembrămintelor dreptului de proprietate	Cotă parte	Identif. entitate asociată	Act Juridic		Valoarea ipotecă	Tip monedă
Nume / Inițiala	Prenume						Nr. act /	Emitent		
							Tip act			

REGISTRUL CADASTRAL AL IMOBILELOR

UAT Halmagel

Zona necooperativizata (NCo)

1. DESCRIEREA IMOBILULUI




Sector cadastral nr. 38

DATE TEREN										DATE CONSTRUCȚII						
Identificator teren	Adresa imobil	Nr. cadastral	Nr. CF	Suprafața măsurată	Intravilan (I/E)	Nr. top	Nr. tarla	Nr. parcelă	Categoriile folosință	Suprafața parcelă	Identif. construcție	Cod grupă destinație	Suprafața construită	Nr. niveluri	Nr. CF	Constr. cu acte (D/AN/U)
70	Județ ARAD, UAT Halmagel, Cod postal 317180	70	70	2646	E	320/a/16 2- 320/a/17 1-partial	-	-	F	2646						

2. PROPRIETATEA / POSESIA

Titularul dreptului / posesiei				Act juridic												Observații privitoare la proprietar
Nume / Denumire	Inițială tatălui	Prenume	Data nașterii / CUI	Domiciliu / Sediu			Cota parte	Identif. entitate asociată	Cotă parte teren UI	Mod de dobândire	Tip act	Nr. act / data		Emitent		
NEIDENTIFICAT		NEIDENTIFICAT	00000000000000	Județ ARAD, UAT Halmagel, loc. Neidentificata, Cod Postal 999999			1/1	70		Lege	act normativ	Legea 7 /13.03.1996		Parlamentul României	proprietar neidentificat	
BORA		MARIANA-ANGELA	22.09.1967	Județ ARAD, UAT Gurahont, loc. Gurahont, str. Iuliu Maniu nr 21, Cod Postal 317145			1/1	70			act normativ	Legea 7 /13.03.1996		Parlamentul României		

3. SARCINI / DEZMEMBRĂMINTE



Titular		Data nașterii / CUI	Domiciliu / Sediu	Tipul sarcinii sau al dezmembrămintelor dreptului de proprietate	Cotă parte	Identif. entitate asociată	Act juridic			Valoare ipotec ă	Tip mored ă
Nume / Denumire	Inițial a tatălu i						Prenume	Tip act	Nr. act / data		

4. NOTĂRI, PROCESE, INTERDICȚII

Tipul notării	Tip act	Nr. act / data	Emitent	Identificator entitate asociată	Imobil împrejmuit / neimprejmuit	Imobil contestat / recontestat	Alte observații
Se notează posesia faptică în favoarea lui	act normativ	Legea 7 /13.03.199 6	Parlamentul României	70	neimprejmuit		Nr. Top:320/a/16 2-320/a/171- parțial



5. OBSERVAȚII

Pagina nr. 70

Copie spre publicare

Inregistrare sistematică UAT Halmagel

Sectorul Cadastral nr. 38



REGISTRUL CADASTRAL AL IMOBILELOR

UAT Halmagel

Zona necooperativizata (Nco)

Sector cadastral nr. 38

1. DESCRIEREA IMOBILULUI

DATE TEREN										DATE CONSTRUCȚII						
Identificator teren	Adresa imobil	Nr. cadastral	Nr. CF	Suprafața măsurată	Intravilan / extravilan (I/E)	Nr. top	Nr. tarfa	Nr. parcelă	Categoriile folosință	Suprafața parcelii	Identif. construcție	Cod grupă destinație	Suprafața construită	Nr. niveluri	Nr. CF	Constr. cu acte (DA/N U)
71	Judet ARAD, UAT Halmagel, Cod postal 317180	71	71	2702	E	320/a/16-2-320/a/17 1-parțial	-	-	F	2702						

2. PROPRIETATEA / POSESIA

Titularul dreptului / posesiei				Act juridic												Observații privitoare la proprietar
Nume / Denumire	Inițiala tatălui	Prenume	Data nașterii / CUI	Domiciliu / Sediul	Cota parte	Identif. entitate asociată	Cotă parte teren UI	Mod de dobândire	Tip act	Nr. act / data	Emitent	Act juridic				
												Tip act	Nr. act / data			
NEIDENTIFICAT		NEIDENTIFICAT	00000000000000	Judet ARAD, UAT Halmagel, loc. Neidentificata, Cod Postal 999999	1/1	71		Lege	act normativ	Legea 7 /13.03.1996	Parlamentul României	Tip act	Nr. act / data			proprietar neidentificat
BAICA		MILHAJ-FLORIN	16.06.1972	Judet ARAD, UAT Halmagel, loc. Halmagel nr. 12, Cod Postal 317180	1/1	71				Legea 7 /13.03.1996	Parlamentul României	Tip act	Nr. act / data			

3. SARCINI / DEZMEMBRĂMINTE

Titular	Data nașterii / CUI	Domiciliu / Sediul	Tipul sarcinii sau al dezmembrămintelor dreptului de proprietate	Cotă parte	Identif. entitate asociată	Act juridic		Valoarea ipotecă	Tip mormed
						Tip act	Nr. act /		
Nume /	Inițiala	Prenume				Tip act	Nr. act /		

REGISTRUL CADASTRAL AL IMOBILELOR

UAT Halmagel

Zona necooperativizata (NCO)

1. DESCRIEREA IMOBILULUI




Sector cadastral nr. 38

DATE TEREN										DATE CONSTRUCȚII						
Identificator teren	Adresa imobil	Nr. cadastral	Nr. CF	Suprafața măsurată	Intravilan / extravilan (I/E)	Nr. top	Nr. tarla	Nr. parcelă	Categoriile folosință	Suprafața parcelă	Identific. construcție	Cod grupă destinație	Suprafața construită	Nr. niveluri	Nr. CF	Constr. cu acte (DA/N)
72	Judet ARAD, UAT Halmagel, Cod postal 317180	72	72	2853	E	320/a/16-2-320/a/17 1-partial	-	-	F	2853						

2. PROPRIETATEA / POSESIA

Titularul dreptului / posesiei				Act juridic												Observații privitoare la proprietar
Nume / Denumire	Inițiala tatălui	Prenume	Data nașterii / CUI	Domiciliu / Sediul	Cota parte	Identif. entitate asociată	Cotă parte teren UI	Mod de dobândire	Tip act	Nr. act / data		Emitent	Observații			
NEIDENTIFICATA		NEIDENTIFICATA	000000000000	Judet ARAD, UAT Halmagel, loc. Neidentificata, Cod Postal 999999	1/1	72		Lege	act normativ		Legea 7 /13.03.1996	Parlamentul României	proprietar neidentificat			
BUDEA		VESELINA	04.04.1930	Judet ARAD, UAT Arad, loc. Arad, b-dul Revoluției, nr. 91 nr 9b, Cod Postal 310099, bloc CORP A, etaj 1	1/1	72					Legea 7 /13.03.1996	Parlamentul României				

3. SARCINI / DEZMEMBRĂMINTE



Titular		Data nașterii / CUI	Domiciliu / Sediu	Tipul sarcinii sau al dezmembrămintelor dreptului de proprietate	Cotă parte	Identif. entitate asociată	Act juridic		Valoare ipotec ă	Tip moned ă
Nume / Denumire	Inițial a tatălui						Prenume	Tip act		

4. NOTĂRI, PROCESE, INTERDICȚII

Tipul notării	Tip act	Nr. act / data	Emitent	Identificator entitate asociată	Imobil împrejmuit / neîmprejmuit	Imobil contestat / necontestat	Alte observații
Se notează posesia faptică în favoarea lui	act normativ	Legea 7 /13.03.199 6	Parlamentului României	72	neîmprejmuit		Nr. Top:320/a/16 2-320/a/171- parțial

5. OBSERVAȚII




Copie spre publicare

Pagina nr. 72

Inregistrare sistematică LAI Halmagel

Sectorul Cadastral nr. 38

Anul realizării: 2020




REGISTRUL CADASTRAL AL IMOBILELOR

Sector cadastral nr. 38

UAT Halmagel

Zona necooperativizata (NCo)

1. DESCRIEREA IMOBILULUI




DATE TEREN										DATE CONSTRUCȚII						
Identificator teren	Adresa imobil	Nr. cadastral	Nr. CF	Suprafața măsurată	Intravilan / extravilan (I/E)	Nr. top	Nr. tarla	Nr. parcelă	Categoriile folosință	Suprafața parcelii	Identif. construcție	Cod grupă destinație	Suprafața construită	Nr. niveluri	Nr. CF	Constr. cu acte (DA/N)
73	Judet ARAD, UAT Halmagel, Cod postal 317180	73	73	5439	E	320/a/16 2- 320/a/17 1-partial	-	-	F	5439						

2. PROPRIETATEA / POSESIA

Titularul dreptului / posesiei				Act juridic										Observații privitoare la proprietar
Nume / Denumire	Inițială tatălui	Prenume	Data nașterii / CUI	Domiciliu / Sediul	Cota parte	Identif. entitate asociată	Cotă parte teren UI	Mod de dobândire	Tip act		Nr. act / data	Emitent	Valoarea actului	
									NEIDENTIFICAT					NEIDENTIFICAT
BAUCA		MIHAEL-FIORIN	16.06.1972	Judet ARAD, UAT Halmagel, loc. Halmagel nr. 12, Cod Postal 317180	1/1	73			act normativ	Legea 7 /13.03.1996	Parlamentul României			

3. SARCINI / DEZMEMBRĂMINTE

Nume / Inițială	Prenume	Data nașterii / CUI	Domiciliu / Sediul	Tipul sarcini sau al dezmembrămintelor dreptului de proprietate	Cotă parte	Identif. entitate asociată	Act juridic		Emitent	Valoarea actului	Tip monedă
							Tip act	Nr. act /			



Nume / Denumire	Inițială / tatăl	Prenume		dreptului de proprietate	asociat	Tip act	Nr. act / data	Emitent	

4. NOTĂRI, PROCESE, INTERDICȚII

Tipul notării	Tip act	Nr. act / data	Emitent	Identificator entitate asociată	Imobil împrejmuit / neîmprejmuit	Imobil contestat / necontestat	Alte observații
Se notează posesia faptică în favoarea lui	act normativ	Legea 7 /13.03.1996	Parlamentului României	76	neîmprejmuit		Nr. Top:323-327,328,329,304-308,322,317-partial;CF-Vecchi:131,137,138,167,192-300307,190,132,185,881,1180,531,191

5. OBSERVAȚII



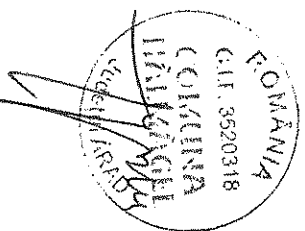
Pagina nr. 76

Copie spre publicare

Inregistrare sistematica UAT Halmagel

Sectorul Cadastral nr. 38

Anul realizării: 2020



REGISTRUL CADASTRAL AL IMOBILELOR

UAT Halmagel

Zona necooperativizata (NCo)

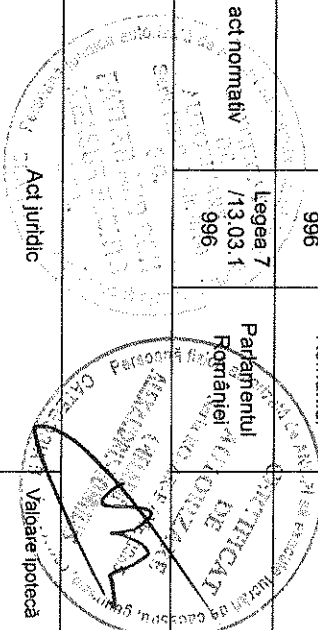
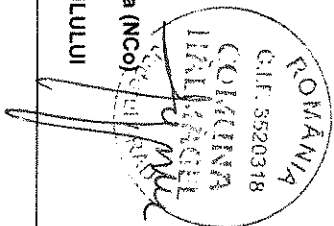
Sector cadastral nr. 38

1. DESCRIEREA IMOBILULUI

DATE TEREN							DATE CONSTRUCȚII									
Identificator teren	Adresa imobil	Nr. cadastral	Nr. CF	Supraf. ața măsurată	Intravil an/ extravil an (I/E)	Nr. top	Nr. tarfa	Nr. parce la	Catego rie folosință	Supraf. ața parcelă	Identif. construc ție	Cod grupă destinații	Supraf. ața constru țită	Nr. nivel uri	Nr. CF	Constr. cu acte (DA/NU)
77	Judet ARAD, UAT Halmagel, Cod postal 317180	77	77	13513	E	323-327,328,329,304-308,322-partial	-	-	F	13513						

2. PROPRIETATEA / POSESIA

Titularul dreptului / posesiei		Data nașterii / CUI	Domiciliu / Sediu	Cota parte	Identif. entitat e asocia ță	Cota parte teren UI	Mod de dobând ire	Act juridic			Observații privitoare la proprietar	
Nume / Denumire	Inițial a tat ălu i							Prenume	Tip act	Nr. act / data		Emitent
NEIDENTIFICA T		0000000000	Judet ARAD, UAT Halmagel, loc. Neidentificata, Cod Postal 999999	1/1	77		Legge	act normativ	Legea 7 /13.03.1996	Parlamentul României	proprietar neidentificat	
BAICA		16.06.1972	Judet ARAD, UAT Halmagel, loc. Halmagel nr. 12, Cod Postal 317180	1/1	77			act normativ	Legea 7 /13.03.1996	Parlam entul României		
3. SARCINI / DEZMEMBRĂMINTE												
Titular	Data nașterii / CUI	Domiciliu / Sediu	Tipul sarcinii sau al dezmembrămintelor	Cota parte	Identif. entitate	Act juridic	Valoarea ipotecă	Tip monecă				



Nume / Denumire	Inițială	Prenume	dreptului de proprietate	asociat	Tip act	Nr. act / data	Emitent

4. NOTĂRI, PROCESE, INTERDICȚII



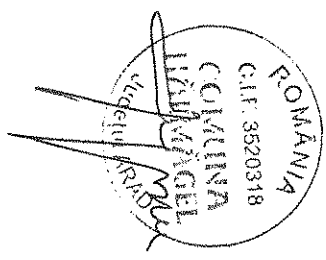
Tipul notării	Tip act	Nr. act / data	Emitent	Identificator entitate asociată	Imobili împrejmuț / neîmprejmuț	Imobili contestat / necontestat	Alte observații
Se notează posesia faptică în favoarea lui	act normativ	Legea 7 /13.03.1996	Parlamentul României	77	neîmprejmuț		Nr. Top:323-327,328,329,304-308,322-partial;CF Vechi:131,137,138,167,192-300307,190,132,185,881,1180,531,191

5. OBSERVAȚII

Copie spre publicare

Pagina nr. 77

Inregistrare sistematica UAT Halmegei
Sectorul Cadastral nr. 38




REGISTRUL CADASTRAL AL IMOBILELOR

UAT Halmagel

Zona neocooperativizata (NCo)

1. DESCRIEREA IMOBILULUI

Sector cadastral nr. 38



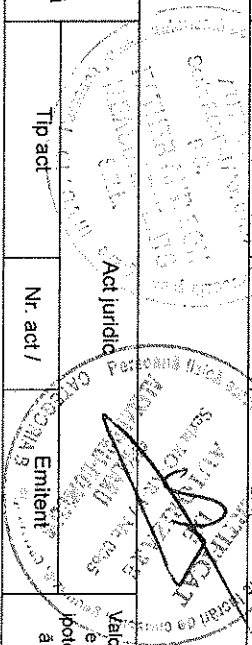
DATE TEREN										DATE CONSTRUCȚII						
Identificator teren	Adresa imobil	Nr. cadastral	Nr. CF	Suprafața măsurată	Intravilan / extravilan (I/E)	Nr. top	Nr. tarla	Nr. parcelă	Categoriile folosință	Suprafața parcelei	Identif. construcție	Cod grupă destinație	Suprafața construită	Nr. niveluri	Nr. CF	Constr. cu acte (D/ANU)
78	Judet ARAD, UAT Halmagel, Cod postal 317180	78	78	2723	E	313,314	-	-	F	2723						

2. PROPRIETATEA / POSESIA

Titularul dreptului / posesiei				Act juridic												
Nume / Denumire	Inițiala tatălui	Prenume	Data nașterii / CUI	Domiciliu / Sediul	Cota parte	Identif. entitate asociată	Cotă parte teren UI	Mod de dobândire	Act juridic			Emitent	Observații privitoare la proprietar			
									Tip act	Nr. act / data						
NEIDENTIFICAT		NEIDENTIFICAT	00000000000000	Judet ARAD, UAT Halmagel, loc. Neidentificata, Cod Postal 999999	1/1	78		Lege	act normativ	Legea 7 /13.03.1996	Parlamentul României		proprietar neidentificat			
BANCI		ALEXANDRU-DANUT	27.06.1965	Judet ARAD, UAT Halmagel, loc. Halmagel nr. 11, Cod Postal 317180	1/1	78				Legea 7 /13.03.1996	Parlamentul României					

3. SARCINI / DEZMEMBRĂMINTE

Titular		Data nașterii / CUI	Domiciliu / Sediul	Tipul sarcinii sau al dezmembrăminții or dreptului de	Cotă parte	Identif. entitate asociată	Act juridic		Valoarea ipotecată	Tip monevă
Nume / Inițiala	Prenume						Tip act	Nr. act /		



REGISTRUL CADASTRAL AL IMOBILELOR

Sector cadastral nr. 38

UAT Halmagel

Zona necooperativizată (Np) 38

1. DESCRIEREA IMOBILULUI




DATE TEREN										DATE CONSTRUCȚII						
Identificator teren	Adresa imobil	Nr. cadastral	Nr. CF	Suprafața măsurată	Intravilan / extravilan (I/E)	Nr. top	Nr. tarla	Nr. parcelă	Categoriile folosință	Suprafața parcelă	Identif. construcție	Cod grupă destinație	Suprafața construită	Nr. niveluri	Nr. CF	Constr. cu acte (D/ANU)
82	Judet ARAD, UAT Halmagel, Cod postal 317180	82	82	4007	E	310,303	-	-	F	4007						

2. PROPRIETATEA / POSESIA

Titularul dreptului / posesiei				Act juridic													Observații privitoare la proprietar
Nume / Denumire	Inițială	Prenume	Data nașterii / CUI	Domiciliu / Sediul	Cota parte	Identif. entitate asociată	Cotă parte teren UI	Mod de dobândire	Tip act	Nr. act / data	Emitent	Act juridic					
												Suprafața	Identif. construcție	Cod grupă destinație	Suprafața construită	Nr. niveluri	Nr. CF
NEIDENTIFICAT		NEIDENTIFICAT	00000000000000	Judet ARAD, UAT Halmagel, loc. Neidentificata, Cod Postal 999999	1/1	82		Lege	act normativ	Legea 7 /13.03.1999	Parlamentul României						proprietar neidentificat
COSTINA		MIRCEA-DOREL-TRAIAN	24.02.1956	Judet ARAD, UAT Arad, loc. Arad, str. Albe-Lulia, nr.2 nr 12, Cod Postal 310310, bloc 536, etaj 3	1/1	82				act normativ	Legea 7 /13.03.1999	Parlamentul României					

3. SARCINI / DEZMEMBRĂMINTE



Titular		Data nașterii / CUI	Domiciliu / Sediu	Tipul sarcinii sau al dezmembrării sau de dreptului de proprietate	Cotă parte	Identif. entitate asociată	Act juridic		Valoare ipotec ă	Tip moned ă
Nume / Denumire	Inițial a tatălu i						Prenume	Tip act		

4. NOTĂRI, PROCESE, INTERDICȚII

Tipul notării	Tip act	Nr. act / data	Emitent	Identificator entitate asociată	Imobil împrejmuit / neimprejmuit	Imobil contestat / necontestat	Alte observații
Se notează posesia faptică în favoarea lui	act normativ	Legea 7 /13.03.199 6	Parlamentul României	82	neimprejmuit		Nr. Top: 310,303,CF Vechi:185,187




5. OBSERVAȚII

Copie spre publicare

Pagina nr. 82

Registrare sistematică UAT Halmagel

Sectorul Cadastral nr. 38




REGISTRUL CADASTRAL AL IMOBILELOR

Sector cadastral nr. 38

UAT Halmagel

Zona neocooperativizata (NCo)

1. DESCRIEREA IMOBILULUI



DATE TEREN										DATE CONSTRUCȚII						
Identificator teren	Adresa Imobil	Nr. cadastral	Nr. CF	Suprafaț a măsurat ă	Intravila n / extravila n (I/E)	Nr. top	Nr. tarla	Nr. parce l ă	Categori e folosinț ă	Suprafaț a parce l ă	Identif. construc ții	Cod grup ă destina ție	Suprafaț a construit ă	Nr. nivelu ri	Nr. CF	Constr. cu acte (DA/NU)
84	Judet ARAD, UAT Halmagel, Cod postal 317180	84	84	5945	E	389- parțial	-	-	F	5945						

2. PROPRIETATEA / POSESIA

Titularul dreptului / posesiei				Act Juridic												Observații privitoare la proprietar
Nume / Denumire	Inițial a tat ă l u	Prenume	Data nașterii / CUI	Domiciliu / Sedi u		Cota parte	Identif. entitate asoci ă t ă	Cot ă parte teren UI	Mod de dob ă n d i r e	Tip act		Nr. act / data	Emitent	Observații		
NEIDENTIFICA T		NEIDENTIFIC AT	00000000000000	Judet ARAD, UAT Halmagel, loc. Neidentificata, Cod Postal 9999999		1/1	84		Lege	act normativ		Legea 7 /13.03.199	Parlamentul Rom ă n i e i	proprietar neidentificat		
CODREAN		PETRIC A	06.05.1961	Judet ARAD, UAT Halmagel, loc. Halmagel nr. 20, Cod Postal 317180		1/1	84			act normativ		Legea 7 /13.03.199	Parlamentul Rom ă n i e i			


3. SARCINI / DEZMEMBRĂMINTE

Titular			Data nașterii / CUI	Domiciliu / Sedi u	Tipul sarcinii sau dezmembr ă m i n t e i or dreptului de	Cot ă parte	Identif. entitate asoci ă t ă	Tip act			Valoarea ipotec ă	Tip moned ă
Nume /	Inițial a	Prenume										
								Act Juridic				

REGISTRUL CADASTRAL AL IMOBILELOR

Sector cadastral nr. 38

UAT Halmagel
Zona neocooperativizata (NCO)



1. DESCRIEREA IMOBILULUI


DATE TEREN							DATE CONSTRUCȚII									
Identificator teren	Adresa imobil	Nr. cadastral	Nr. CF	Suprafața măsurată	Intravilan / extravilan (I/E)	Nr. top	Nr. tarla	Nr. parcelă	Categoriile folosință	Suprafața parcelă	Identific. construcție	Cod grupă destinație	Suprafața construită	Nr. niveluri	Nr. CF	Constr. cu acte (DA/NU)
85	Judet ARAD, UAT Halmagel, Cod postal 317180	85	85	2035	E	388	-	-	F	2035						

2. PROPRIETATEA / POSESIA

Titularul dreptului / posesiei			Data nașterii / CUI	Domiciliu / Sediu	Cota parte	Identif. entitate asociată	Cotă parte teren UI	Mod de dobândire	Act juridic			Observații privitoare la proprietar
Nume / Denumire	Inițială tatălui	Prenume							Tip act	Nr. act / data	Emitent	
NEIDENTIFICAT		NEIDENTIFICAT	00000000000000	Judet ARAD, UAT Halmagel, loc. Neidentificata, Cod Postal 999999	1/1	85		Lege	act normativ	Legea 7 /13.03.1996	Parlamentul României	proprietar neidentificat
BUDIS		MARINELA	29.09.1963	Judet ARAD, UAT Halmagel, loc. Halmagel nr. 195, Cod Postal 317180	1/1	85			act normativ	Legea 7 /13.03.1996	Parlamentul României	

3. SARCINI / DEZMEMBRĂMINTE

Titular	Data nașterii / CUI	Domiciliu / Sediu	Tipul sarcinii sau al dezmembrămîntei or dreptului de	Cotă parte	Identif. entitate asociată	Act juridic			Valoarea ipotecă	Tip monedă
						Tip act	Nr. act /	Emitent		
Nume /	Inițială	Prenume								




Denumire	tatăl			proprietate					data		

4. NOTĂRI, PROCESE, INTERDICȚII


Tipul notării	Tip act	Nr. act / data	Emitent	Identificator entitate asociată	Imobil împrejmuit / neimprejmuit	Imobil contestat / necontestat	Alte observații
Se notează posesia faptică în favoarea lui	act normativ	Legea 7 /13.03.1996	Parlamentul României	85	neimprejmuit		Nr. Top: 388- parțial; CF Vechi: 7

5. OBSERVAȚII



REGISTRUL CADASTRAL AL IMOBILELOR

Sector cadastral nr. 38



UAT Halmagel
Zona necooperativizata (NCo)

1. DESCRIEREA IMOBILULUI

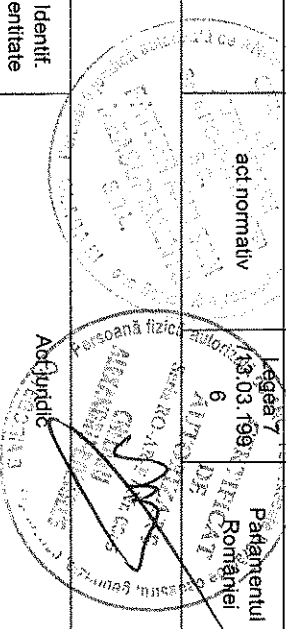
DATE TEREN										DATE CONSTRUCȚII							
Identificator teren	Adresa imobil		Nr. cadastral	Nr. CF	Suprafaț a măsurat ă	Intravilan / extravilan (I/E)	Nr. top	Nr. tarla	Nr. parcel ă	Categori e folosinț ă	Suprafaț a parcel ă	Identif. construcȚi e	Cod grup ă destinaț ie	Suprafaț a construit ă	Nr. nivelu ri	Nr. CF (D/ANU)	Constr. cu acte ()
87	Judet ARAD, UAT Halmagel, Cod postal 317180		87	87	4773	E	302-partial	-	-	F	4773						

2. PROPRIETATEA / POSESIA

Titularul dreptului / posesiei			Data nașterii / CUI	Domiciliu / Sediu	Cota parte	Identif. entitate asociat ă	Cot ă parte teren ul	Mod de dobândir e	Act juridic			Observații privitoare la proprietar
Nume / Denumire	Initial a tat ălu i	Prenume							Tip act	Nr. act / data	Emitent	
NEIDENTIFICA T		NEIDENTIFIC AT	000000000000	Judet ARAD, UAT Halmagel, loc. Neidentificata, Cod Postal 9999999	1/1	87	Lege	act normativ	Legea 7 /13.03.199 6	Parlamentul României	proprietar neidentificat	
BAICA		MIHAIA-FLORIN	16.06.1972	Judet ARAD, UAT Halmagel, loc. Halmagel nr. 12, Cod Postal 317180	1/1	87		act normativ	Legea 7 /13.03.199 6	Parlamentul României		

3. SARCINI / DEZMEMBRĂMINTE

Titular	Data nașterii / CUI	Domiciliu / Sediu	Tipul sarcinii sau al dezmembr ăminței or dreptului de	Cot ă parte	Identif. entitate asociat ă	Act juridic			Valoar e ipotec ă	Tip moned ă
						Tip act	Nr. act /	Emitent		
Nume /	Initial a	Prenume								



Denumire	tarălu I				proprietate				data		


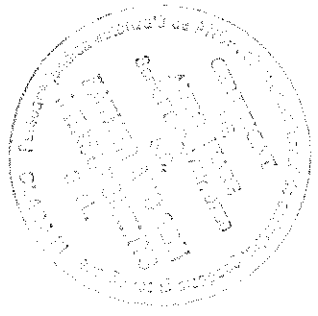
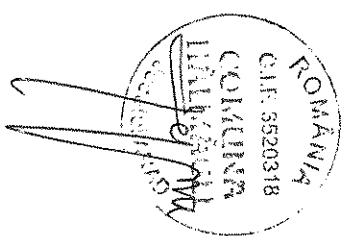
4. NOTĂRI, PROCESE, INTERDICȚII

Tipul notării	Tip act	Nr. act / data	Emitent	Identificator entitate asociată	Imobil împrejmuit / neîmprejmuit	Imobil contestat / necontestat	Alte observații
Se notează posesia faptică în favoarea lui	act normativ	Legea 7 /13.03.1996	Parlamentul României	88	neîmprejmuit		Nr.Top:334-335- parțial;CF Vechi:186,187

5. OBSERVAȚII

Copie spre publicare

Inregistrare sistematica UAT Halmagel
Sectorul Cadastral nr. 38
Anul realizarii: 2020



REGISTRUL CADASTRAL AL IMOBILELOR

UAT Halmagel

Zona necooperativizata (NCo)

1. DESCRIEREA IMOBILULUI

ROMANIA
C.I.L. 3520318
COMUNA
HALMAGEL

Sector cadastral nr. 38

DATE TEREN										DATE CONSTRUCȚII						
Identificator teren	Adresa imobil	Nr. cadastral	Nr. CF	Suprafața măsurată	Intravilan / extravilan (I/E)	Nr. top	Nr. tarla	Nr. parcele	Categoriile folosință	Suprafața parcelă	Identific. construcție	Cod grupă de destinație	Suprafața construită	Nr. niveluri	Nr. CF	Constr. cu acte (DA/NU)
93	Judet ARAD, UAT Halmagel, Cod postal 317180	93	93	2982	E	330	-	-	F	2982						

2. PROPRIETATEA / POSESIA

Titularul dreptului / posesiei										Act Juridic					Observații privitoare la proprietar
Nume / Denumire	Inițiala tatălui	Prenume	Data nașterii / CUI	Domiciliu / Sediu	Cota parte	Identif. entitate asociată	Cota parte teren UI	Mod de dobândire	Tip act	Act Juridic		Emitent	Observații		
										Nr. act / data					
NEIDENTIFICAȚI		NEIDENTIFICAT	00000000000000	Judet ARAD, UAT Halmagel, loc. Neidentificata, Cod Postal 999999	1/1	93		Lege	act normativ		Legea 7 /13.03.1999	Parlamentul României	proprietar neidentificat		
TATULEA-CODREAN		MARIOARA	03.01.1960	Judet HUNEDOARA, UAT Hateg, loc. Hateg, str. Nicolae Titulescu nr 6A, Cod Postal 335500	1/1	93			act normativ		Legea 7 /13.03.1999	Parlamentul României			

3. SARCINI / DEZMEMBRĂMINTE

Titular		Data nașterii / CUI	Domiciliu / Sediu	Tipul sarcinii sau al dezmembrării or dreptului de proprietate	Cotă partea asociată	Identif. entitate asociată	Act juridic		Valoarea ipotec ă	Tip mone ă
Nume / Denumire	Inițial a tatălui						Prenume	Tip act		

4. NOTĂRI, PROCESE, INTERDICȚII




Tipul notării	Tip act	Nr. act / data	Emitent	Identificator entitate asociată	Imobil împrejmuit / neimprejmuit	Imobil contestat / necontestat	Alte observații
Se notează posesia faptică în favoarea lui	act normativ	Legea 7 /13.03.199 6	Parlamentul României	93	neimprejmuit		Nr. Top: 330; CF Vechi: 187

5. OBSERVAȚII

Copie spre publicare

Integrare sistematică UAT Halmagei

Pagina nr. 93



Sectorul Cadastral nr. 38

Anul realizării: 2020

REGISTRUL CADASTRAL AL IMOBILELOR

UAT Halmagel

Zona neocooperativizata (Nez) Halmagel



Sector cadastral nr. 38

1. DESCRIEREA IMOBILULUI

DATE TEREN										DATE CONSTRUCȚII						
Identificator teren	Adresa imobil	Nr. cadastral	Nr. CF	Suprafața măsurată	Intravilan (I/E)	Nr. top	Nr. tarla	Nr. parcelă	Categoriile folosință	Suprafața parcelii	Identificarea construcțiilor	Cod grupă de destinație	Suprafața construită	Nr. niveluri	Nr. CF	Construcția cu acte (DAN U)
94	Judet ARAD, UAT Halmagel, Cod postal 317180	94	94	2287	E	320/a/14 7- 320/a/17 3-parțial	-	-	F	2287						

2. PROPRIETATEA / POSESIA

Titularul dreptului / posesiei				Act juridic												Observații privitoare la proprietar
Nume / Denumire	Inițiala tatălui	Prenume	Data nașterii / CUI	Domiciliu / Sediu		Cota parte	Identif. entitate asociată	Cotă parte teren UI	Mod de dobândire	Tip act		Nr. act / data	Emitent		Observații	
NEIDENTIFICAT		NEIDENTIFICAT	00000000000000	Judet ARAD, UAT Halmagel, loc. Neidentificata, Cod Postal 999999		1/1	94		Lege	act normativ		Legea 7 /13.03.1996	Parlamentul României		proprietar neidentificat	
BUDA		ALEXANDRU-DANIEL	10.10.1983	Judet ARAD, UAT Halmagel, loc. Halmagel nr. 197, Cod Postal 317180		1/1	94			act normativ		Legea 7 /13.03.1996	Parlamentul României			

3. SARCINI / DEZMEMBRĂMINTE


Titular		Data nașterii / CUI	Domiciliu / Sediu	Tipul sarcinii sau al dezmembrămintelor dreptului de proprietate	Cotă parte	Identif. entitate asociată	Act juridic			Valoarea ipotecată	Tip moneda
Nume / Inițiala	Prenume						Tip act		Nr. act /		

REGISTRUL CADASTRAL AL IMOBILELOR

Sector cadastral nr. 38

UAT Halmagel

Zona necooperativizată (NCP)




1. DESCRIEREA IMOBILULUI

DATE TEREN										DATE CONSTRUCȚII						
Identificator teren	Adresa imobil	Nr. cadastral	Nr. CF	Suprafața măsurată	Intravilan (I/E)	Nr. top	Nr. tarla	Nr. parcelă	Categoriile folosință	Suprafața parcelă	Identif. construcție	Cod grupă destinație	Suprafața construită	Nr. niveluri	Nr. CF	Constr. cu acte (DA/N)
96	Judet ARAD, UAT Halmagel, Cod postal 317180	96	96	1002	E	320/a/147-320/a/173-partial	-	-	F	1002						

2. PROPRIETATEA / POSESIA

Titularul dreptului / posesiei										Act juridic					Observații privitoare la proprietar
Nume / Denumire	Inițială tatălui	Prenume	Data nașterii / CUI	Domiciliu / Sediul	Cota parte	Identif. entitate asociată	Cota parte teren UI	Mod de dobândire	Tip act		Nr. act / data	Emitent	Observații		
NEIDENTIFICAT		NEIDENTIFICAT	000000000000	Judet ARAD, UAT Halmagel, loc. Neidentificata, Cod Postal 999999	1/1	96		Lege	act normativ	Legea 7 /13.03.1996	Parlamentul României	proprietar neidentificat			
COSTINA		MIRCEA-DOREL-TRAIAN	24.02.1956	Judet ARAD, UAT Arad, loc. Arad, str. Alba-Lulia, nr.2 nr.12, Cod Postal 310310, bloc 536, etaj 3	1/1	96									

3. SARCINI / DEZMEMBRĂMINTE





Titular		Data nașterii / CUI	Domiciliu / Sediu	Tipul sarcinii sau al dezmembrămintelor dreptului de proprietate	Cota parte	Identif. entitate asociată	Act juridic			Valoarea ipotecă	Tip monedă
Nume / Denumire	Inițiala tatălui						Prenume	Tip act	Nr. act / data		


4. NOTĂRI, PROCESE, INTERDICȚII

Tipul notării	Tip act	Nr. act / data	Emitent	Identificator entitate asociată	Imobil împrejmuit / neîmprejmuit	Imobil contestat / necontestat	Alte observații
Se notează posesia faptică în favoarea lui	act normativ	Legea 7 / 3.03.1996	Parlamentul României	96	neîmprejmuit		Nr. Top: 320/a/14 7-320/a/173- parțial

5. OBSERVAȚII

Copie spre publicare





REGISTRUL CADASTRAL AL IMOBILELOR

ANEXA NR. 2

UAT Halmagel

Sector cadastral nr. 38

Zona necooperativizata (NCO)

1. DESCRIEREA IMOBILULUI

DATE TEREN						DATE CONSTRUCȚII										
Identificator teren	Adresa Imobil	Nr. cadastral	Nr. CF	Suprafața măsurată	Intravilan (I/E)	Nr. top	Nr. tarla	Nr. parcelă	Categoriile folosință	Suprafața parcelă	Identif. construcție	Cod grupă destinație	Suprafața construită	Nr. niveluri	Nr. CF	Constr. cu acte (DA/NU)
99	Judet ARAD, UAT Halmagel, Cod postal 317180	99	99	2512	E	320/a/147-320/a/173-partial	-	-	F	2512						

2. PROPRIETATEA / POSESIA


Titularul dreptului / posesiei				Act juridic												Observații privitoare la proprietate
Nume / Denumire	Inițială	Prenume	Data nașterii / CUI	Domiciliu / Sediu			Cota parte	Identif. entitate asociată	Cotă parte teren UI	Mod de dobândire	Tip act		Nr. act / data	Emitent		
NEIDENTIFICAT		NEIDENTIFICAT	00000000000000	Judet ARAD, UAT Halmagel, loc. Neidentificata, Cod Postal 999399	1/1	99		Lege		act normativ	Legea 7 /13.03.1996	Parlamentul României				proprietate neidentificat
BETEA		NICOLAE-ION	06.03.1988	Judet ARAD, UAT Halmagel, loc. Halmagel nr. 17, Cod Postal 317180	1/1	99				act normativ	Legea 7 /13.03.1996	Parlamentul României				

3. SARCINI / DEZMEMBRĂMINTE

Titular		Data nașterii / CUI	Domiciliu / Sediul	Tipul sarcinii sau al dezmembrămintelor dreptului de proprietate	Cotă parte	Identif. entitate asociată	Act juridic			Valoarea ipotecă	Tip moneda
Nume / Inițială	Prenume						Tip act	Nr. act /	Emitent		

REGISTRUL CADASTRAL AL IMOBILELOR

Sector cadastral nr. 38



UAT Halmagel
Zona necooperativizată (Nco)

1. DESCRIEREA IMOBILULUI

DATE TEREN						DATE CONSTRUCȚII										
Identificator teren	Adresa Imobil	Nr. cadastral	Nr. CF	Suprafața măsurată	Intravilan (I/E)	Nr. top	Nr. tarla	Nr. parcelă	Categorie folosință	Suprafața parcelă	Identific. construcție	Cod grupă destinație	Suprafața construită	Nr. niveluri	Nr. CF	Constr. cu acte (DA/NU)
101	Județ ARAD, UAT Halmagel, Cod postal 317180	101	101	2950	E	320/a/14 9-320/a/20 3-parțial	-	-	F	2950						


2. PROPRIETATEA / POSESIA

Titularul dreptului / posesiei		Data nașterii / CUI	Domiciliu / Sediu	Cota parte	Identif. entitate asociată	Cotă parte teren UI	Mod de dobândire	Act juridic			Observații privitoare la proprietar
Nume / Denumire	Inițiala tatălui							Prenume	Tip act	Nr. act / data	
NEIDENTIFICAT		000000000000	Județ ARAD, UAT Halmagel, loc. Neidentificata, Cod Postal 999999	1/1	101		Lege	act normativ	Legea 7 /13.03.1996	Parlamentul României	proprietar neidentificat
VASIU		29.05.1970	Județ ARAD, UAT Halmagel, loc. Luncoșara nr. 40, Cod Postal 317181	1/1	101			act normativ	Legea 7 /13.03.1996	Parlamentul României	

3. SARCINI / DEZMEMBRĂMINTE

Nume / Inițiala	Prenume	Data nașterii / CUI	Domiciliu / Sediul	Tipul sarcinii sau al dezmembrămintelor dreptului de proprietate	Cotă parte	Identif. entitate asociată	Act juridic		Valoarea ipotecă	Tip moneda
							Tip act	Nr. act / Entitent		





REGISTRUL CADASTRAL AL IMOBILELOR

ANEXA NR. 2

Sector cadastral nr. 38

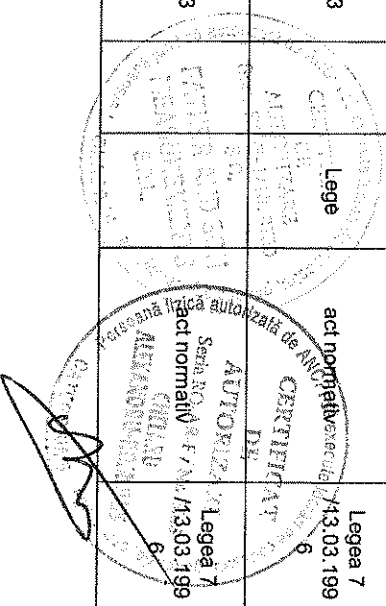
1. DESCRIEREA IMOBILULUI

DATE TEREN										DATE CONSTRUCȚII						
Identificator teren	Adresa imobil	Nr. cadastral	Nr. CF	Suprafața măsurată	Intravilan (I/E)	Nr. top	Nr. tarla	Nr. parcelă	Categoriile folosință	Suprafața parcelă	Identific. construcție	Cod grupă destinație	Suprafața construită	Nr. niveluri	Nr. CF	Constr. cu acte (DA/NU)
103	Județ ARAD, UAT Halmagel, Cod postal 317180	103	103	2077	E	320/a/14 9- 320/a/20 3-parțial	-	-	F	2077						

2. PROPRIETATEA / POSESIA

Titularul dreptului / posesiei										Act juridic						Observații privitoare la proprietar
Nume / Denumire	Inițiala tatălui	Prenume	Data nașterii / CUI	Domiciliu / Sediu	Cota parte	Identif. entitate asociată	Cota parte teren UI	Mod de dobândire	Tip act		Nr. act / data	Emitent	Observații			
NEIDENTIFICAT		NEIDENTIFICAT	00000000000000	Județ ARAD, UAT Halmagel, loc. Neidentificata, Cod Postal 999999	1/1	103		Lege		act notariil	Legea 7 13.03.1996	Parlamentul României	proprietar neidentificat			
TONITA		VICTORIA	13.01.1963	Județ ARAD, UAT Halmagel, loc. Halmagiu, str Ciungănească nr 22, Cod Postal 317160	1/1	103						Parlamentul României				

3. SARCINI / DEZMEMBRĂMINTE





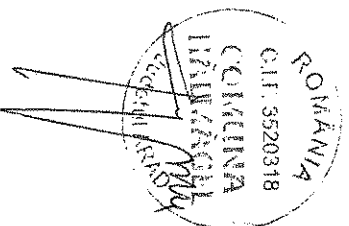
Titular		Data nașterii / CUI	Domiciliu / Sediu	Tipul sarcinii sau al dezmembrămintelor dreptului de proprietate	Cota parte	Identif. entitate asociată	Act Juridic		Valoarea ipotecă	Tip moneda
Nume / Denumire	Inițiala tatălui						Prenume	Tip act		

4. NOTĂRI, PROCESE, INTERDICȚII

Tipul notării	Tip act	Nr. act / data	Emitent	Identificator entitate asociată	Imobil împrejmuit / neîmprejmuit	Imobil contestat / necontestat	Alte observații
Se notează posesia faptică în favoarea lui	act normativ	Legea 7 /13.03.1996	Parlamentul României	103	neîmprejmuit		Nr. Top:320/a/14 9-320/a/203- parțial

5. OBSERVAȚII

Copie spre publicare




Pagina nr. 103

Inregistrare sistematică UAT Halmagel

Sectorul Cadastral nr. 38

Anul realizării: 2020



REGISTRUL CADASTRAL AL IMOBILELOR

ANEXA NR. 2

UAT Halmagel

Sector cadastral nr. 38

Zona necooperativizată (INC6)
1. DESCRIEREA IMOBILULUI

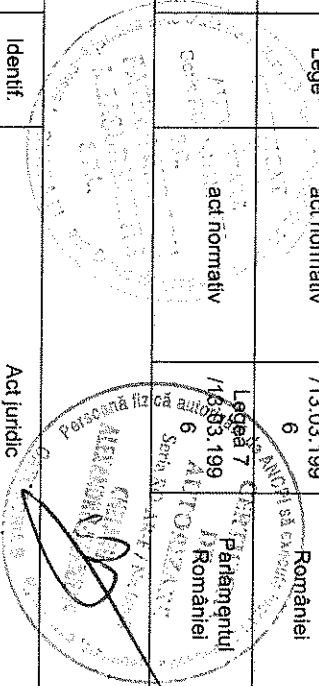
DATE TEREN										DATE CONSTRUCȚII						
Identificator teren	Adresa imobil	Nr. cadastral	Nr. CF	Suprafața măsurată	Intravilan / extravilan (I/E)	Nr. top	Nr. tarla	Nr. parcelă	Categoriile folosință	Suprafața parcelii	Identific. construcției	Cod grupă destinație	Suprafața construită	Nr. niveluri	Nr. CF	Constr. cu acte (D/AN/U)
104	Judet ARAD, UAT Halmagel, Cod postal 317180	104	104	2134	E	320/a/149-320/a/203-partial	-	-	F	2134						

2. PROPRIETATEA / POSESIA

Titularul dreptului / posesiei				Act juridic												Observații privitoare la proprietar
Nume / Denumire	Inițiala tatălui	Prenume	Data nașterii / CUI	Domiciliu / Sediu	Cota parte	Identif. entitate asociată	Cotă parte teren UI	Mod de dobândire	Tip act	Nr. act / data	Emitent	Act juridic				
												Lege	Tip act			
NEIDENTIFICAT		NEIDENTIFICAT	00000000000000	Judet ARAD, UAT Halmagel, loc. Neidentificata, Cod Postal 999999	1/1	104		Lege	act normativ	Legea 7 /13.03.1996	Parlamentul României				proprietar neidentificat	
BAICA		MIHAIL-FIORIN	16.06.1972	Judet ARAD, UAT Halmagel, loc. Halmagel nr. 12, Cod Postal 317180	1/1	104		Comoditate	act normativ	Legea 7 /16.03.1996	Parlamentul României					

3. SARCINI / DEZMEMBRĂMINTE

Nume / Inițiala	Prenume	Data nașterii / CUI	Domiciliu / Sediu	Tipul sarcinii sau al dezmembrămintelor dreptului de proprietate	Cotă parte	Identif. entitate asociată	Act juridic		Valoarea ipotecată	Tip moneda
							Tip act	Nr. act / Emitent		



REGISTRUL CADASTRAL AL IMOBILELOR

UAT Halmagel

Zona necooperativizata (Nco)

Sector cadastral nr. 38

1. DESCRIEREA IMOBILULUI

DATE TEREN										DATE CONSTRUCȚII						
Identificator teren	Adresa Imobil	Nr. cadastral	Nr. CF	Suprafața măsurată	Intravilan (I/E)	Nr. top	Nr. tarla	Nr. parcelă	Categoriile folosință	Suprafața parcelă	Identif. construcție	Cod grupă destinație	Suprafața construită	Nr. niveluri	Nr. CF	Constr. cu acte (DA/N)
108	Judet ARAD, UAT Halmagel, Cod postal 317180	108	108	2351	E	320/a/14 9- 320/a/20 3-parțial	-	-	F	2351						

2. PROPRIETATEA / POSESIA

Titularul dreptului / posesiei				Act juridic													Observații privilegiate la proprietate
Nume / Denumire	Inițiala tatălui	Prenume	Data nașterii / CUI	Domiciliu / Sediu	Cota parte	Identif. entitate asociată	Cota parte teren UI	Mod de dobândire	Tip act		Nr. act / data		Entitent	Observații privilegiate la proprietate			
									NEIDENTIFICAT		NEIDENTIFICAT	00000000000000			Judet ARAD, UAT Halmagel, loc. Neidentificata, Cod Postal 999999	1/1	108
BANCIU		IOAN	04.10.1946	Judet ARAD, UAT Halmagiu, loc. Halmagiu, str Grădiniței nr 14, Cod Postal 317160	1/1	108			act normativ		Legea 7 /13.03.1999	Parlamentul României					

3. SARCINI / DEZMEMBRĂMINTE

Titular		Data nașterii / CUI	Domiciliu / Sediu	Tipul sarcinii sau al dezmembrămintelor dreptului de proprietate	Cotă parte	Identif. entitate asociată	Act juridic		Valoarea ipotecă	Tip monedă
Nume / Denumire	Inițiala tatălui						Prenume	Tip act		

4. NOTĂRI, PROCESE, INTERDICȚII

Tipul notării	Tip act	Nr. act / data	Entitent	Identificator entitate asociată	Imobil împrejmuit / neîmprejmuit	Imobil contestat / necontestat	Alte observații
Se notează posesia faptică în favoarea lui	act normativ	Legea 7 /13.03.1996	Parlamentul României	108	neîmprejmuit		Nr.Top:320/a/14 9-320/a/203- parțial



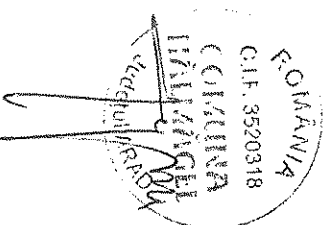
5. OBSERVAȚII


Copie spre publicare

Pagina nr. 108

Inregistrare sistematica UAT Halmagel

Sectorul Cadastral nr. 38





REGISTRUL CADASTRAL AL IMOBILELOR

ANEXA NR. 2

Sector cadastral nr. 38

UAT Halmagel
Zona neocooperativizată (NCO) nr. 38


1. DESCRIEREA IMOBILULUI

DATE TEREN										DATE CONSTRUCȚII						
Identificator teren	Adresa imobil	Nr. cadastral	Nr. CF	Suprafața măsurată	Intravilan (I/E)	Nr. top	Nr. tarla	Nr. parcelă	Categ. folosință	Suprafața parcelă	Identif. construcție	Cod grupă de destinație	Suprafața construită	Nr. niveluri	Nr. CF	Constr. cu acte (DA/NU)
111	Judet ARAD, UAT Halmagel, Cod postal 317180	111	111	1986	E	342-344,356-360,362-366,368-370,372,374-379-parțial,380/a	-	-	F	1986						

2. PROPRIETATEA / POSESIA

Titularul dreptului / posesiei	Date nașterii / CUI		Domiciliu / Sediu	Cota parte	Identif. f. entitate asociată	Cotaș parte teren	Mod de dobândire	Act juridic			Observații privitoare la proprietar
	Nume / Denumire	Inițială						Tip act	Nr. act / data	Emitent	
NEIDENTIFI CAT	NEIDENTIFI CAT	00000000000000	Judet ARAD, UAT Halmagel, loc. Neidentificata, Cod Postal 999999	1/1	111	1/1	Lege	act normativ	Legea 7 /13.03.1996	Parlamentul României	propietar neidentificat
BETEA	NICOLAE-ION	06.03.1988	Judet ARAD, UAT Halmagel, loc. Halmagel nr. 17, Cod Postal 317180	1/1	111	1/1	act notriativ	Legea 7 /13.03.1996	Parlamentul României		

3. SARCINI / DEZMEMBRĂMINTE



Titular		Data nașterii / CUI	Domiciliu / Sediul	Tipul sarcinii sau al dezmembrămintei or dreptului de proprietate	Cotă parte	Identif. entitate asociață	Act juridic			Valoarea ipotecă	Tip monedă
Nume / Denumire	Inițiala tatălui						Prenume	Tip act	Nr. act / data		

4. NOTĂRI, PROCESE, INTERDICȚII




Tipul notării	Tip act	Nr. act / data	Emitent	Identificator entitate asociată	Imobil împrejmuit / neimprejmuit	Imobil contestat / necontestat	Alte observații
Se notează posesia faptică în favoarea lui	act normativ	Legea 7 /13.03.1996	Parlamentului României	111	neimprejmuit		Nr. Top: 342-344, 356-360, 362-366, 368-370, 372, 374-379-parțial, 380/a, CF Vechi: 206, 182, 1151, 138, 185, 953, 137, 131, 190, 192, 191, 1022, 167, 198

5. OBSERVAȚII

Pagina nr. 111

Copie spre publicare

Inregistrare sistematică UAT Halmagel



ROMANIA
C.I.F. 3520318COMUNA
HAIMAGEL

UAT HAIMAGEL

Sector cadastral nr. 38

REGISTRUL CADASTRAL AL IMOBILELOR

ANEXA NR. 2

UAT Haimagel


Zona necooperativizata (NCO)

1. DESCRIEREA IMOBILULUI

Identificat or teren	Adresa imobii	Nr. cadastral	Nr. CF	DATE TEREN			DATE CONSTRUCȚII									
				Suprafaț a măsurat ă	Intravila n/ extravila n (I/E)	Nr. top	Nr. terța	Nr. parcel ă	Categorie folosințã	Suprafaț a parcelã	Identif. construcți e	Cod grupã destinație	Suprafaț a construit ă	Nr. nivelu ri	Nr. CF	Constr. cu acte (DA/N U)
112	Judet ARAD, UAT Haimagel, Cod postal 317180	112	112	968	E	367	-	-	F	968						

2. PROPRIETATEA / POSESIA

Titularul dreptului / posesiei	Data nașterii / CUI	Domiciliu / Sediu	Cota parte	Identif. entitate asociatã	Cotã parte teren UI	Mod de dobândire	Act juridic			Observații privitoare la proprietar
							Tip act	Nr. act / data	Emitent	
STAN	ANTONIE	05.02.1957	1/12	112		Successiune	act notarial	1489/04.07.2016	TOLE NICOLAE	
STAN	ANTONIE	05.02.1957	1/12	112		Convenție	act notarial	869/04.07.2016	TOLE NICOLAE	si soția
STAN	ANGELIC A	01.05.1955				Convenție	act notarial	869/04.07.2016	TOLE NICOLAE	ca bun comun
GOLEA	VIOREL	999999999999 99				Convenție	act notarial	0/18.12.1944	Notar	Iuși Culeta



GOLEA	MARIA	999999999999999999 99	Judet ARAD, UAT Halmagel, loc. Halmagel, Cod Postal 317180	4/12	112	Sucesiune	act notarial	2792/1983/15.12.1983	Notariatul Județean Arad	nascuta Ciarna
GOLEA	MARIA	999999999999999999 99	Judet ARAD, UAT Halmagel, loc. Halmagel, Cod Postal 317180	4/12	112	Sucesiune	act notarial	699/1983/04.01.1984	Notariatul de Stat Ineu	
STAN	ANTONIE	05.02.1957	Judet ARAD, UAT Halmagel, loc. Halmagel, Cod Postal 317180	4/12	112		act normativ	Legea 7 /13.03.1996	Parlamentul României	
STAN	ANTONIE	05.02.1957	Judet ARAD, UAT Halmagel, loc. Halmagel, Cod Postal 317180	4/12	112		act normativ	Legea 7 /13.03.1996	Parlamentul României	
STAN	ANTONIE	05.02.1957	Judet ARAD, UAT Halmagel, loc. Halmagel, Cod Postal 317180	4/12	112		act normativ	Legea 7 /13.03.1996	Parlamentul României	

3. SARCINI / DEZMEMBRĂMINTE

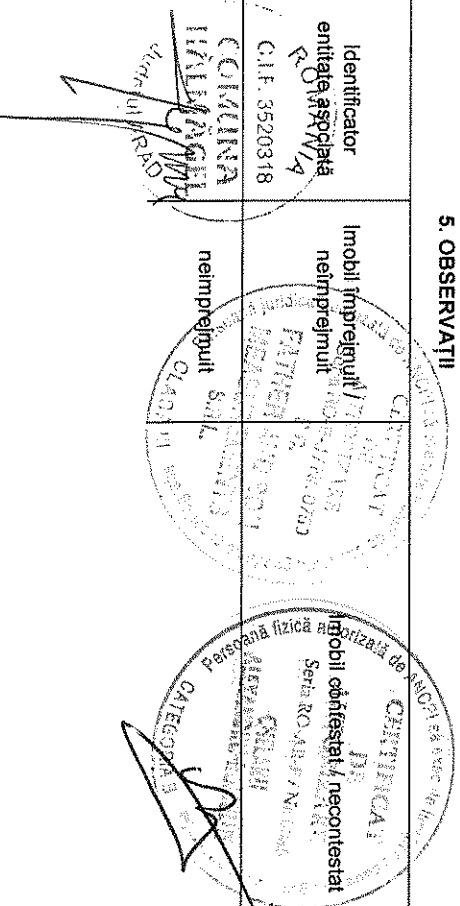
Nume / Denumire	Inițiala tatălui	Prenume	Data nașterii / CUI	Domiciliu / Sediul	Tipul sarcinii sau al dezmembrămintei or dreptului de proprietate	Cotă parte	Identif. entitate asociată	Act juridic		Valoarea ipotecă	Tipul monei
								Tip act	Nr. act / data		

4. NOTĂRI, PROCESE, INTERDICȚII

Tipul notării	Tip act	Nr. act / data	Emitent	Identificator entitate asociată	Imobil împreună/neîmpreună	Tip act	Nr. act / data	Emitent	Alte observații
				C.I.F. 3520318 entitate asociată ROMÂNIA	neîmpreună				Nr. Top: 367/CF Vechi: 191

5. OBSERVAȚII

--	--	--	--	--	--	--	--	--	--



Se notează posesia faptică pentru cota de 2/12 de sub B 1 în favoarea lui	act normativ	Legea 7 /13.03.1996	Parlamentul României	112		
Se notează posesia faptică pentru cota de 4/12 de sub B 2 în favoarea lui	act normativ	Legea 7 /13.03.1996	Parlamentul României	112		
Se notează posesia faptică pentru cota de 4/12 de sub B 3 în favoarea lui	act normativ	Legea 7 /13.03.1996	Parlamentul României	112		




Pagina nr. 112

Registrare sistematică UAT Halmagel

Sectorul Cadastral nr. 38

Anul realizării: 2020

Copie spre publicare



Titular		Data nașterii / CUI	Domiciliu / Sediu	Tipul sarcinii sau al dezmembrămintei or dreptului de proprietate	Cota parte asociată	Identif. entitate asociată	Act juridic		Valoare ipotecă	Tip monecă
Nume / Denumire	Inițiala tatălui						Prenume	Tip act		

4. NOTĂRI, PROCESE, INTERDICȚII

5. OBSERVAȚII

Tipul notării	Tip act	Nr. act / data	Emitent	Identificator entitate asociată	Imobil împrejmuit / neîmprejmuit	Imobil contestat / necontestat	Alte observații
Se notează posesia faptică în favoarea lui	act normativ	Legea 7 /13.03.1996	Parlamentul României	113	neîmprejmuit		Nr. Top:342-344,356-360,362-366,368-370,372,374-379-partial,380/a,Nr.CF Vechi:206,182,1151,138,185,953,137,131,190,192,191,1022,167,1



Copie spre publicare

Pagina nr. 113

Inregistrare sistematica UAT Halmagel

Sectorul Cadastral nr. 38

Anul realizarii: 2020



REGISTRUL CADASTRAL AL IMOBILELOR

UAT Halmagel

Sector cadastral nr. 38

Zona necooperativizata (NCo)

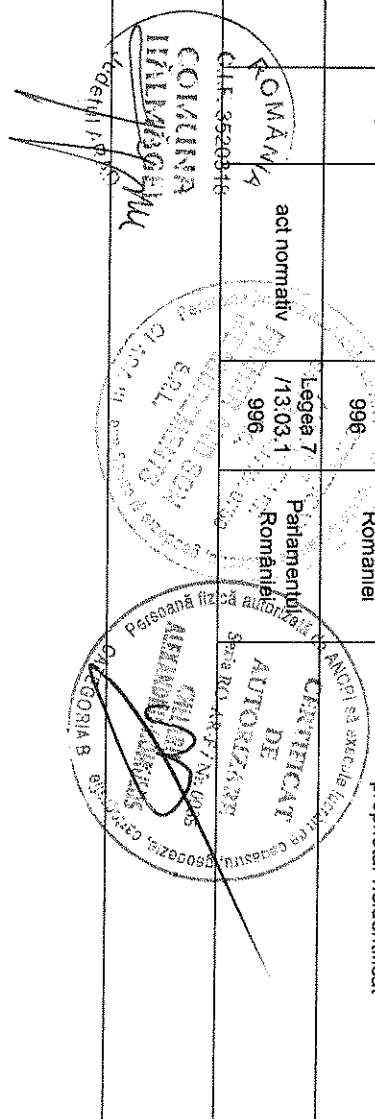
1. DESCRIEREA IMOBILULUI

DATE TEREN										DATE CONSTRUCȚII						
Identificator teren	Adresa imobil	Nr. cadastral	Nr. CF	Suprafața măsurată	Intravilan (I/E)	Nr. top	Nr. tarla	Nr. parcelă	Categ. folosință	Suprafața parcelei	Identif. construcție	Cod grupă destinație	Suprafața construită	Nr. niveluri	Nr. CF	Constr. cu acte (DANU)
113	Judet ARAD, UAT Halmagel, Cod postal 317180	113	113	604	E	342-344,356-360,362-366,368-370,372,374-379-partial,380/a	-	-	F	604						

2. PROPRIETATEA / POSESIA

Titularul dreptului / posesiei			Data nașterii / CUI	Domiciliu / Sediu	Cota parte	Identif. f. entitate asociată	Cotă parte teren UI	Mod de dobândire	Act juridic			Observații privitoare la proprietar
Nume / Denumire	Inițiala / Prenume	Tip act							Nr. act / data	Emitent		
NEIDENTIFICAT	NEIDENTIFICAT	00000000000000	Judet ARAD, UAT Halmagel, loc. Neidentificata, Cod Postal 999999	1/1	113	Lege	act normativ	Legea 7 /13.03.1996	Parlamentul României		proprietar neidentificat	
BAICA	MIHAIL-FIORIN	16.06.1972	Judet ARAD, UAT Halmagel, loc. Halmagel nr. 12, Cod Postal 317180	1/1	113	ROMÂNIA	act normativ	Legea 7 /13.03.1996	Parlamentul României			

3. SARCINI / DEZMEMBRĂMINTE



Titular		Data nașterii / CUI	Domiciliu / Sediu	Tipul sarcinii sau al dezmembărării ori dreptului de proprietate	Cota parte asociată	Identif. entitate asociată	Act juridic			Valoare ipotecă	Tip monedă
Nume / Denumire	Inițiala tatălui						Prenume	Tip act	Nr. act / data		

4. NOTĂRI, PROCESE, INTERDICȚII

Tipul notării	Tip act	Nr. act / data	Emitent	Identificator entitate asociată	Imobil împrejmuit / neîmprejmuit	Imobil contestat / necontestat	Alte observații
Se notează posesia faptică în favoarea lui	act normativ	Legea 7 /13.03.1996	Parlamentul României	114	neîmprejmuit		Nr. Top:342-344,356-360,362-366,368-370,372,374-379-partial,380/a:CF Vechi:206,182,1151,138,185,953,137,131,190,19 2,191,1022,167,198

5. OBSERVAȚII



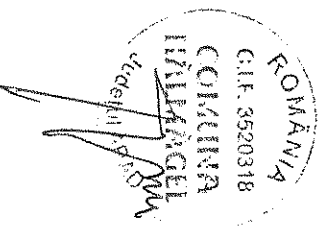
Copie spre publicare

Pagina nr. 114

Inregistrare sistematica UAT Halmagel

Sectorul Cadastral nr. 36

Anul realizării: 2020



REGISTRUL CADASTRAL AL IMOBILELOR

UAT Halmagei

Sector cadastral nr. 38

Zona necooperativizata (NCo)


1. DESCRIEREA IMOBILULUI

DATE TEREN										DATE CONSTRUCȚII						
Identificator teren	Adresa imobil	Nr. cadastral	Nr. CF	Suprafața măsurată	Intravilan (I/E)	Nr. top	Nr. tarla	Nr. parcela	Categ. folosință	Suprafața parcelă	Identif. construcție	Cod grupă destinație	Suprafața construită	Nr. niveluri	Nr. CF	Constr. cu acte (DA/NU)
114	Judet ARAD, UAT Halmagei, Cod postal 317180	114	114	722	E	342-344,356-360,362-366,368-370,372,374-379-partial,380/a;	-	-	F	722						

2. PROPRIETATEA / POSESIA

Titularul dreptului / posesiei		Data nașterii / CUI	Domiciliu / Sediu	Cota parte	Identif. f. entitate asociată	Cota parte teren UI	Mod de dobândire	Act juridic			Observații privitoare la proprietar
Nume / Denumire	Inițiala tatălui							Prenume	Tip act	Nr. act / data	
NEIDENTIFICAT		00000000000000	Judet ARAD, UAT Halmagei, loc. Neidentificata, Cod Postal 999999	1/1	114		Lege	act normativ	Legea 7 / 13.03.1996	Parlamentul României	proprietar reidentificat
BETEA	NICOLAE-ION	06.03.1988	Judet ARAD, UAT Halmagei, loc. Halmagei nr. 17, Cod Postal 317180	1/1	114			act normativ	Legea 7 / 13.03.1996	Parlamentul României	

3. SARCINI / DEZMEMBRĂMINTE



Denumire	titălu i	proprietate	data

4. NOTĂRI, PROCESE, INTERDICȚII

5. OBSERVAȚII

Tipul notării	Tip act	Nr. act / data	Emitent	Identificator entitate asociată	Imobil împrejmuit / neimprejmuit	Imobil contestat / necontestat	Alte observații
Se notează posesia faptică în favoarea lui	act normativ	Legea 7 /13.03.199 6	Parlamentul României	115	neimprejmuit		Nr. Top: 361- parțial; CF Vechi: 191- 300311-parțial


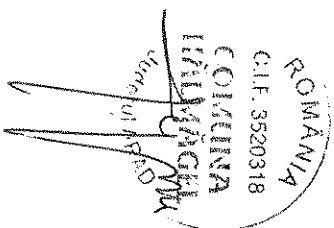
Pagina nr. 115

Inregistrare sistematica UAT Halmagei

Sectorul Cadastral nr. 38

Anul realizarii: 2020

Copie spre publicare



GOLEA	VIORREL	999999999999999999	Judet ARAD, UAT Halmagel, loc. Halmagel, Cod Postal 317180	2/12	116	Conventie	act notarial	0/18.12.1944	Notariat	Iul Culeta
GOLEA	MARIA	999999999999999999	Judet ARAD, UAT Halmagel, loc. Halmagel, Cod Postal 317180	4/12	116	Sucesiune	act notarial	2792/1983/15.12.1983	Notariatul Judetean Arad	nascuta Clama
GOLEA	MARIA	999999999999999999	Judet ARAD, UAT Halmagel, loc. Halmagel, Cod Postal 317180	4/12	116	Sucesiune	act notarial	6999/1983/04.01.1983	Notariatul de Stat Ineu	
COSTINA	MIRCEA-DOREL-TRAIAN	24.02.1956	Judet ARAD, UAT Arad, loc. Arad, str Alba-Iulia, nr.2 nr.12, Cod Postal 310310, bloc 536, etaj 3	4/12	116		act normativ	Legea 7 /13.03.1996	Parlamentul României	


3. SARCINI / DEZMEMBRĂMINTE

Nume / Denumire	Titular		Data nașterii / CUI	Domiciliu / Sediu	Tipul sarcinii sau al dezmembrămintei or dreptului de proprietate	Cotă parte	Identif. entitate asociată	Act juridic			Valoarea ipotecă	Tip moneda	
	Inițială	Prenume						Tip act	Nr. act / data	Emitent			

4. NOTĂRI, PROCESE, INTERDICȚII

Tipul notării	Tip act	Nr. act / data	Emitent	Identificator entitate asociată	Imobili împrejmuit neîmprejmuit	Imobil contestat / necontestat	Alte observații
					neîmprejmuit		

5. OBSERVAȚII



Nr. Top: 361-
parțial; CF
Vechi: 191-

REGISTRUL CADASTRAL AL IMOBILELOR

UAT Halmagel

Sector cadastral nr. 38

Zona necooperativizata (NCo)

1. DESCRIEREA IMOBILULUI

DATE TEREN										DATE CONSTRUCȚII						
Identificat or teren	Adresa imobil	Nr. cadastral	Nr. CF	Suprafața a măsurat ă	Intravila n/ extravila n (I/E)	Nr. top	Nr. tarla	Nr. parcel ă	Categorie folosința	Suprafața a parcele	Identif. construcții	Cod grupă destinație	Suprafața a construit ă	Nr. nivelu ri	Nr. CF	Constr. cu acte (DA/N U)
116	Judet ARAD, UAT Halmagel, Cod postal 317180	116	116	1690	E	361- parțial	-	-	F	1690						

2. PROPRIETATEA / POSESIA

Titularul dreptului / posesiei		Data nașterii / CUI	Domiciliu / Sediu	Cota parte	Identif. entitate asociată	Cotă parte teren UI	Mod de dobândire	Act Juridic			Observații privitoare la proprietar
Nume / Denumire	Inițial a tatălui							Prenume	Tip act	Nr. act / data	
STAN		ANTONIE	05.02.1957	Judet ARAD, UAT Halmagel, loc. Halmagel, Cod Postal 317180	1/12	116	Succesiune	act notarial	148/04.07.2016	TOLE NICOLAE	
STAN		ANTONIE	05.02.1957	Judet ARAD, UAT Halmagel, loc. Halmagel, Cod Postal 317180	1/12	116	Convenție	act notarial	869/04.07.2016	TOLE NICOLAE	si sotia
STAN		ANGELIC A	01.05.1955	Judet ARAD, UAT Halmagel, loc. Halmagel, Cod Postal 317180			Convenție	act notarial	869/04.07.2016	TOLE NICOLAE	ca bun comun

REGISTRUL CADASTRAL AL IMOBILELOR

UAT Halmagel

Sector cadastral nr. 38

Zona necooperativizata (NCo)


1. DESCRIEREA IMOBILULUI

DATE TEREN										DATE CONSTRUCȚII						
Identificator teren	Adresa imobil	Nr. cadastral	Nr. CF	Suprafata masurata	Intravilan (I/E)	Nr. top	Nr. tarla	Nr. parcela	Categorie folosinta	Suprafata parcela	Identif. constructi	Cod grupa destinatie	Suprafata constructi	Nr. niveluri	Nr. CF	Constr. cu acte (DA/NU)
117	Judet ARAD, UAT Halmagel, Cod postal 317180	117	117	2990	E	342-344,356-360,362-366,368-370,372,374-379, partial,380/a	-	-	F	2990						

2. PROPRIETATEA / POSESIA

Titularul dreptului / posesiei			Data nasterii / CUI	Domiciliu / Sediul	Cota parte	Identif. f. entitate asociata	Cota parte teren UI	Mod de dobândire	Act juridic			Observatii privitoare la proprietar
Nume / Denumire	Inițiala tatălui	Prenume							Tip act	Nr. act / data	Emitent	
NEIDENTIFICAT		NEIDENTIFICAT	00000000000000	Judet ARAD, UAT Halmagel, loc. Neidentificata, Cod Postal 999999	1/1	117		Lege	act notariu	Legea 7 / 13.03.1996	Parlamentul României	Observatii privitoare la proprietar proprietar neidentificat
CODREAN		PETRICĂ	06.05.1961	Judet ARAD, UAT Halmagel, loc. Halmagel nr. 20, Cod Postal 317180	1/1	117				Legea 7 / 13.03.1996	Parlamentul României	

3. SARCINI / DEZMEMBRĂMINTE



Se notează posesia faptică în favoarea lui	act normativ	Legea 7 /13.03.1996	Parlamentului României	116			300311-partial
--	--------------	---------------------	------------------------	-----	--	--	----------------


Copie spre publicare

Pagina nr. 116

Înregistrare sistematică UAT Halmagei

Sectorul Cadastral nr. 38

Anul realizării: 2020



REGISTRUL CADASTRAL AL IMOBILELOR

UAT Halmagel

Sector cadastral nr. 38

Zona necooperativizata (NCo)

1. DESCRIEREA IMOBILULUI

DATE TEREN										DATE CONSTRUCȚII						
Identificator teren	Adresa imobil	Nr. cadastral	Nr. CF	Supraf. afa masurata	Intravilan / extravilan (I/E)	Nr. top	Nr. tarla	Nr. parcela	Categ. folosinta	Supraf. afa parcelei	Identif. constructi	Cod grupă de destinație	Supraf. afa constructi	Nr. niveluri	Nr. CF	Constr. cu acte (DA/NU)
118	Judet ARAD, UAT Halmagel, Cod postal 317180	118	118	1990	E	342-344,356-360,362-366,368-370,372,374-379, partial, 38 0/a	-	-	F	1990						

2. PROPRIETATEA / POSESIA

Titularul dreptului / posesiei			Data nașterii / CUI	Domiciliu / Sediu	Cota parte	Identif. teren asociat	Cota parte teren	Mod de dobândire	Act juridic			Observații privitoare la proprietar
Nume / Denumire	Inițiala / tatăl	Prenume							Tip act	Nr. act / data	Emitent	
NEIDENTIFICAT		NEIDENTIFICAT	0000000000000000	Judet ARAD, UAT Halmagel, loc. Neidentificata, Cod Postal 9999999	1/1	118		Lege	act normativ	Legea 7 /13.03.1996	Parlamentul României	proprietar neidentificat
HUC		ZENA TATIANA	11.09.1964	Judet ARAD, UAT Halmagel, loc. Halmagel nr. 16, Cod Postal 317180	1/1	118				Legea 7 /13.03.1996	Parlamentul României	

3. SARCINI / DEZMEMBRĂMINTE

Titular		Data nașterii / CUI	Domiciliu / Sediu	Tipul sarcinii sau al dezmembrămintei or dreptului de proprietate	Cota parte	Identificarea entității asociate	Act juridic			Valoare ipotecă	Tip monedă
Nume / Denumire	Inițiala / Prenume						Tip act	Nr. act / data	Emitent		

4. NOTĂRI, PROCESE, INTERDICȚII

Tipul notării	Tip act	Nr. act / data	Entitent	Identificator entitate asociată	Imobil împrejmuit / neimprejmuit	Imobil contestat / necontestat	Alte observații
Se notează posesia faptică în favoarea lui	act normativ	Legea 7 /13.03.1996	Parlamentului României	117	neimprejmuit		Nr. Top:342-344,356-360,362-366,368-370,372,374-379-partial,380/a;CF Vechi:206,182,1151,138,185,953,137,131,190,192,191,1022,167,198


5. OBSERVAȚII

Copie spre publicare

Inregistrare sistematica UAT Halmagel

Sectorul Cadastral nr. 38

Anul realizarii: 2020



Titular		Data nașterii / CUI	Domiciliu / Sediu	Tipul sarcinii sau al dezmembrămintei or dreptului de proprietate	Cota parte	Identif. entitate asociată	Act juridic			Valoare ipotecă	Tip monedă
Nume / Denumire	Inițiala tatălui						Prenume	Tip act	Nr. act / data		

4. NOTĂRI, PROCESE, INTERDICȚII

5. OBSERVAȚII



Tipul notării	Tip act	Nr. act / data	Emitent	Identificator entitate asociată	Imobil împrejmuit / neimprejmuit	Imobil contestat / necontestat	Alte observații
Se notează posesia faptică în favoarea lui	act normativ	Legea 7 /13.03.1996	Parlamentului României	118	neimprejmuit		Nr. Top:342-344,356-360,362-366,368-370,372,374-379-partial,380/a;CF Vecchi:206,182,1151,138,185,953,137,131,190,192,191,1022,167,198

Copie spre publicare

Inregistrare sistematica UAT Halmagel

Sectorul Cadastral nr. 38

Anul realizarii: 2020



REGISTRUL CADASTRAL AL IMOBILELOR

UAT Halmagel

Sector cadastral nr. 38

Zona necooperativizata (NCo)

1. DESCRIEREA IMOBILULUI

DATE TEREN							DATE CONSTRUCȚII									
Identificator teren	Adresa imobil	Nr. cadastral	Nr. CF	Suprafața măsurată	Intravilan / extravilan (I/E)	Nr. top	Nr. tarla	Nr. parcelă	Categorie folosință	Suprafața parcelei	Identific. construcție	Cod grupă destinație	Suprafața construită	Nr. niveluri	Nr. CF	Constr. cu acte (DANU)
122	Judet ARAD, UAT Halmagel, Cod postal 317180	122	122	1725	E	320/a/148	-	-	F	1725						

2. PROPRIETATEA / POSESIA

Titularul dreptului / posesiei				Act juridic				Observații privitoare la proprietar
Nume / Denumire	Inițiala tatălui	Prenume	Data nașterii / CUI	Tip act	Nr. act / data	Emitent		
POPOVICI		MIRCEA	10.02.1939	Judet HUNEDOARA, UAT Brad, loc. Brad, str. 1 Mai nr 11, Cod Postal 335200, bloc C 13, scara 1, etaj 2	hotarare judecatoreasca	547/14.10.2015	JUDECATORIA GURAHONT	

3. SARCINI / DEZMEMBRĂMINTE

Titular			Data nașterii / CUI	Domiciliu / Sediul	Tipul sarcinii sau al dezmembrămintelor dreptului de proprietate	Identif. entitate asociată	Cota parte teren UI	Mod de dobândire	Act juridic		Emitent	Valoarea ipotecă	Tip monedă
Nume / Denumire	Inițiala tatălui	Prenume							Tip act	Nr. act / data			

ROMANIA

C.I.F. 3520318

HOTARARE JUDECATORIASCA

547/14.10.2015

JUDECATORIA GURAHONT

REGISTRUL CADASTRAL AL IMOBILELOR

UAT Halmagel

Sector cadastral nr. 38

Zona necooperativizata (NCo)

1. DESCRIEREA IMOBILULUI

DATE TEREN										DATE CONSTRUCȚII						
Identificator teren	Adresa imobil	Nr. cadastral	Nr. CF	Suprafața măsurată	Intravilan / extravilan (I/E)	Nr. top	Nr. tarla	Nr. parcelă	Categoriile folosință	Suprafața parcelă	Identif. construcție	Cod grupă destinație	Suprafața construită	Nr. niveluri	Nr. CF	Constr. cu acte (D/ANU)
123	Judet ARAD, UAT Halmagel, Cod postal 317180	123	123	1056	E	331-333,33 5-341-partial	-	-	F	1056						

2. PROPRIETATEA / POSESIA

Titularul dreptului / posesiei				Act juridic												Observații privitoare la proprietar
Nume / Denumire	Inițială	Prenume	Data nașterii / CUI	Domiciliu / Sediu	Cota parte	Identif. entitate asociată	Cotă parte teren	Mod de dobândire	Tip act			Nr. act / data	Emitent	Observații		
									Tip act	Nr. act / data	Emitent					
NEIDENTIFICAT		NEIDENTIFICAT	00000000000000	Judet ARAD, UAT Halmagel, loc. Neidentificata, Cod Postal 999999	1/1	123		Legea 7 / 13.03.1996	Parlamentul României	act normativ					proprietar neidentificat	
POPESCU		GHEORGHE	04.02.1950	Judet ARAD, UAT Halmagel, loc. Halmagel nr. 15, Cod Postal 317180	1/1	123		Legea 7 / 13.03.1996	Parlamentul României	act normativ						

3. SARCINI / DEZMEMBRĂMINTE

Titular	Data nașterii / CUI	Domiciliu / Sediu	Tipul sarcinii sau al dezmembrămintei or dreptului de	Cotă parte	Identif. entitate asociată	Act juridic			Valoare ipotecă	Tip monedă
						Tip act	Nr. act /	Emitent		
Nume /	Inițială	Prenume				Tip act	Nr. act /	Emitent		

REGISTRUL CADASTRAL AL IMOBILELOR

UAT Halmagel

Sector cadastral nr. 38

Zona necooperativizata (Nco)

1. DESCRIEREA IMOBILULUI

Identificator teren	Adresa imobil	Nr. cadastral	Nr. CF	DATE TEREN			DATE CONSTRUCȚII										
				Suprafața măsurată	Intravilan / extravilan (I/E)	Nr. top	Nr. tarla	Nr. parcele	Categorie folosință	Suprafața parcelă	Identif. construcție	Cod grupă destinație	Suprafața construită	Nr. niveluri	Nr. CF	Construcție cu acte (DA/NU)	
124	Judet ARAD, UAT Halmagel, Cod postal 317180	124	124	900	E	337/c-2	-	-	F	900							

2. PROPRIETATEA / POSESIA

Numere / Denumire	Inițiala tatălui	Prenume	Data nașterii / CUI	Domiciliu / Sediu	Cota parte	Identif. entitate asociată	Cotă parte teren UI	Mod de dobândire	Act juridic			Observații privitoare la proprietar
									Tip act	Nr. act / data	Emitent	
CODRE AN		PETRICĂ	999999999999999999	Judet ARAD, UAT Halmagel, loc. Halmagel, Cod Postal 317180	1/2	124		Convenție	act notarial	288/1997/19.02.1997	BNP Gurahont	si sotia
CODRE AN		ROZALIA	999999999999999999	Judet ARAD, UAT Halmagel, loc. Halmagel, Cod Postal 317180				Convenție	act notarial	288/1997/19.02.1997	BNP Gurahont	
ILISIA		AURELIA	999999999999999999	Judet ARAD, UAT Halmagel, loc. Halmagel, Cod Postal 317180	1/2			Convenție	act notarial	288/1997/19.02.1997	BNP Gurahont	vaduva
CODRE AN		PETRICĂ	999999999999999999	Judet ARAD, UAT Halmagel, loc. Halmagel, Cod Postal 317180	1/2	124		Convenție	act notarial	288/2004/25.02.2004	BNP Gurahont	si sotia

Denumire	țară	proprietate	data
	1		

4. NOTĂRI, PROCESE, INTERDICȚII

5. OBSERVAȚII



Tipul notării	Tip act	Nr. act / data	Entitent	Identificator entitate asociată	Imobil împrejmuit / neîmprejmuit	Imobil contestat / necontestat	Alte observații
Se notează posesia faptică în favoarea lui	act normativ	Legea 7 /13.03.1996	Parlamentului României	123	neîmprejmuit		Nr. Top: 331-333, 335-341- parțial, 340; CF Vechi: 46, 132, 496, 489, 187

Copie spre publicare

Inregistrare sistematica UAT Halmagel

Sectorul Cadastral nr. 38

Anul realizării: 2020



se notează interdicția de înstrăinare și grevare asupra 1/2 părți	act notarial	288/2004/25.02.2004	BNP Gurahont	124		
Se notează posesia faptică în favoarea lui	act normativ	Legea 7 /13.03.1996	Parlamentul României	124		


Pagina nr. 124

Inregistrare sistematica UAT Halmagel

Sectorul Cadastral nr. 38

Anul realizarii: 2020

Copie spre publicare



Denumire	tat ălui	proprietate	data

4. NOTĂRI, PROCESE, INTERDICȚII

5. OBSERVAȚII

Tipul notării	Tip act	Nr. act / data	Entitent	Identificator entitate asociată	Imobil împrejmuit / neîmprejmuit	Imobil contestat / necontestat	Alte observații
Se notează posesia faptică în favoarea lui	act normativ	Legea 7 /13.03.19 96	Parlamentul României	125	neîmprejmuit		Nr. Top:331-333, 335-341 -parțial; CF Vechi:132,489,496,187,46,132,5 80,315



Pagina nr. 125

Copie spre publicare

Inregistrare sistematica UAT Halmagei

Sectorul Cadastral nr. 38

Anul realizarii: 2020



Denunțare	tat ălii	proprietate	data

4. NOTĂRI, PROCESE, INTERDICȚII

5. OBSERVAȚII

Tipul notării	Tip act	Nr. act / data	Emitent	Identificator entitate asociată	Imobil împreună / împreună	Imobil contestat / necontestat	Alte observații
Se notează posesia faptică în favoarea lui	act normativ	Legea 7 /13.03.19 96	Parlamentului României	126	împreună		Nr.Top:331-333,335-341-parțial; CF Vechi:132,489,496,187,46,132,5 80,315




Pagina nr. 126

Copie spre publicare

Inregistrare sistematica UAT Halmagel

Sectorul Cadastral nr. 38

Anul realizării: 2020



Denumire	tat ălui	proprietate	data

4. NOTĂRI, PROCESE, INTERDICȚII

5. OBSERVAȚII




Tipul notării	Tip act	Nr. act / data	Emitent	Identificator entitate asociată	Imobil împrejmuit / neimprejmuit	Imobil contestat / necontestat	Alte observații
Se notează posesia faptică în favoarea lui	act normativ	Legea 7 /13.03.19 96	Parlamentul României	127	neimprejmuit		Nr. Top:331-333,335-341-parțai; CF Vechi:132,489,496,187,46,132,5 80,315

Pagina nr. 127

Inregistrare sistematica UAT Halmegel

Sectorul Cadastral nr. 38

Anul realizării: 2020



Copie spre publicare




Titular		Data nașterii / CUI	Domiciliu / Sediu	Tipul sarcinii sau al dezbaterilor în materie de drepturi de proprietate	Cota parte asociată	Identif. entitate asociată	Act juridic			Valoare ipotecă	Tip moneadă
Nume / Denumire	Inițiala tatălui						Prenume	Tip act	Nr. act / data		

4. NOTĂRI, PROCESE, INTERDICȚII

5. OBSERVAȚII

Tipul notării	Tip act	Nr. act / data	Emitent	Identificator entitate asociată	Imobil împrejmuit / neîmprejmuit	Imobil contestat / necontestat	Alte observații
Se notează posesia faptică în favoarea lui	act normativ	Legea 7 /13.03.1996	Parlamentul României	128	neîmprejmuit		Nr.Top:331-333,335-340- parțial; CF Vechi:132,489,496,187,46 ,580

Copie spre publicare



Pagina nr. 128
Inregistrare sistematică: UAT Halmagel
Sectorul Cadastral nr. 38
Anul realizării: 2020

REGISTRUL CADASTRAL AL IMOBILELOR

UAT Halmagel

Sector cadastral nr. 38

Zona necooperativizata (NCo)

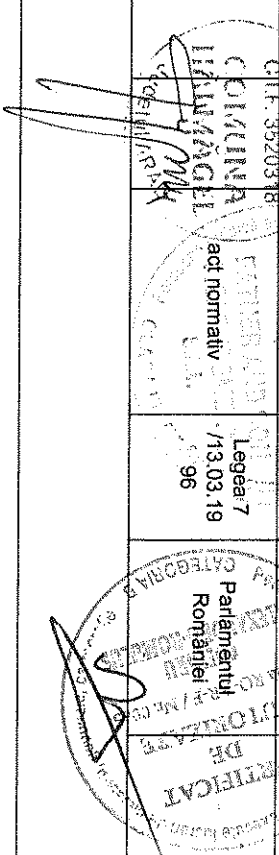
1. DESCRIEREA IMOBILULUI

DATE TEREN										DATE CONSTRUCȚII						
Identificator teren	Adresa imobil	Nr. cadastral	Nr. CF	Suprafața măsurată	Intravilan / extravilan (I/E)	Nr. top	Nr. tarla	Nr. parcele	Categoriile folosință	Suprafața parcelei	Identific. construcțiile	Cod grupă destinație	Suprafața construcției	Nr. niveluri	Nr. CF	Constr. cu acte (D/ANU)
128	Judet ARAD, UAT Halmagel, Cod postal 317180	128	128	1522	E	331-333,33 5-340-partial	-	-	F	1522						

2. PROPRIETATEA / POSESIA

Titularul dreptului / posesiei										Act juridic						Observații privitoare la proprietar
Nume / Denumire	Inițiala tatălui	Prenume	Data nașterii / CUI	Domiciliu / Sediu	Cota parte	Identif. entitate asociată	Cota parte teren UI	Mod de dobândire	Tip act		Nr. act / data	Emitent				
									NEIDENTIFICAT				NEIDENTIFICAT	00000000000000	Judet ARAD, UAT Halmagel, loc. Neidentificata, Cod Postal 999999	1/1
TATULEA-CODREAN		MARIOARA	03.01.1960	Judet HUNEDOARA, UAT Hateg, loc. Hateg, str Nicolae Titulescu nr 6A, Cod Postal 335500	1/1	128					Legear 7 /13.03.1996	Parlamentul României				

3. SARCINI / DEZMEMBRĂMINTE



Denumire	stat	proprietate	data

4. NOTĂRI, PROCESE, INTERDICȚII

5. OBSERVAȚII

Tipul notării	Tip act	Nr. act / data	Entitent	Identificator entitate asociată	Imobil împrejmuit / neimprejmuit	Imobil contestat / necontestat	Alte observații
Se notează posesia faptică în favoarea lui	act normativ	Legea 7 /13.03.19 96	Parlamentul României	129	neimprejmuit		Nr.Top:331-333,335-341 -parțial; CF Vechi:132,489,496,187,46,132,5 80,315




Pagina nr. 129

Copie spre publicare

Inregistrare sistematica UAT Halmagel

Sectorul Cadastral nr. 38

Anul realizarii: 2020



Denumire	tatalui			proprietate				data	

4. NOTĂRI, PROCESE, INTERDICȚII

5. OBSERVAȚII

Tipul notării	Tip act	Nr. act / data	Emitent	Identificator entitate asociată	Imobil împrejmuit / neimprejmuit	Imobil contestat / necontestat	Alte observații
Se notează posesia faptică în favoarea lui	act normativ	Legea 7 /13.03.1996	Parlamentul României	130	neimprejmuit		Nr. Top: 331-333, 335-340- parțial; CF Vechi: 132, 489, 496, 187, 46, 13 2, 580




Pagina nr. 130

Copie spre publicare

Inregistrare sistematica UAT Halmagel

Sectorul Cadastral nr. 38

Anul realizarii: 2020



REGISTRUL CADASTRAL AL IMOBILELOR

UAT Halmagel

Sector cadastral nr. 38

Zona necooperativizata (Nco)

1. DESCRIEREA IMOBILULUI

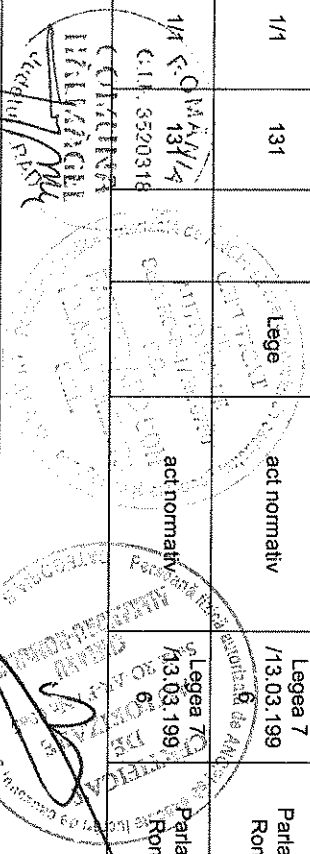
DATE TEREN							DATE CONSTRUCȚII									
Identificator teren	Adresa imobil	Nr. cadastral	Nr. CF	Suprafața măsurată	Intravilan n/(E)	Nr. top	Nr. tarla	Nr. parcelă	Categoriile folosință	Suprafața parcelă	Identific. construcție	Cod grupă destinație	Suprafața construită	Nr. niveluri	Nr. CF	Constr. cu acte (DA/NU)
131	Judet ARAD, UAT Halmagel, Cod postal 317180	131	131	1852	E	320/a/14 9- 320/a/20 3-partial	-	-	F	1852						

2. PROPRIETATEA / POSESIA

Titularul dreptului / posesiei				Act juridic				Observații privitoare la proprietar
Nume / Denumire	Inițiala tatălui	Prenume	Data nașterii / CUI	Tip act	Nr. act / data	Emitent		
NEIDENTIFICAT		NEIDENTIFICAT	00000000000000	act normativ	Legea 7 /13.03.199	Parlamentul României	proprietar neidentificat	
POPESCU		GHEORGHE	04.02.1950	act normativ	Legea 70 /13.03.199	Parlamentul României		

3. SARCINI / DEZMEMBRĂMINTE

Titular		Data nașterii / CUI	Domiciliu / Sediu	Tipul sarcinii sau al dezmembrămintelor dreptului de proprietate	Cota parte	Identif. entitate asociată	Tip act	Nr. act /	Emitent	Valoarea ipotecă	Tip moneda
Nume /	Inițiala	Prenume									



REGISTRUL CADASTRAL AL IMOBILELOR

UAT Halmagel

Sector cadastral nr. 38

Zona necooperativizata (NCo)

1. DESCRIEREA IMOBILULUI

DATE TEREN										DATE CONSTRUCȚII						
Identificator teren	Adresa imobil	Nr. cadastral	Nr. CF	Suprafața măsurată	Intravilan (I/E)	Nr. top	Nr. tarla	Nr. parcele	Categoriile folosință	Suprafața parcelă	Identific. construcție	Cod grupă destinație	Suprafața construită	Nr. niveluri	Nr. CF	Constr. cu acte (DA/NU)
132	Judet ARAD, UAT Halmagel, Cod postal 317180	132	132	2662	E	320/a/14 9- 320/a/20 3-partial	-	-	F	2662						

2. PROPRIETATEA / POSESIA

Titularul dreptului / posesiei				Act juridic										Observații privitoare la proprietar
Nume / Denumire	Inițiala tatălui	Prenume	Data nașterii / CUI	Domiciliu / Sediu	Cota parte	Identif. entitate asociată	Cotă parte teren UI	Mod de dobândire	Tip act	Nr. act / data	Emitent			
NEIDENTIFICAT		NEIDENTIFICAT	00000000000000	Judet ARAD, UAT Halmagel, loc. Neidentificata, Cod Postal 9999999	1/1	132		Lege	act normativ	Legea 7 /13.03.1996	Parlamentul României			proprietar neidentificat
BANCI		ALEXANDRU-DANUT	27.06.1965	Judet ARAD, UAT Halmagel, loc. Halmagel nr. 11, Cod Postal 317180	1/1	132			act normativ	Legea 7 /13.03.1996	Parlamentul României			

3. SARCINI / DEZMEMBRĂMINTE

Titular			Data nașterii / CUI	Domiciliu / Sediu	Tipul sarcinii sau al dezmembrămintelor dreptului de proprietate	Identif. entitate asociată	Act juridic	Nr. act /	Emitent	Valoarea ipotecă	Tip moneda
Nume /	Inițiala	Prenume					Act juridic				

REGISTRUL CADASTRAL AL IMOBILELOR

UAT Halmagel

Sector cadastral nr. 38

Zona necooperativizata (NCo)

1. DESCRIEREA IMOBILULUI

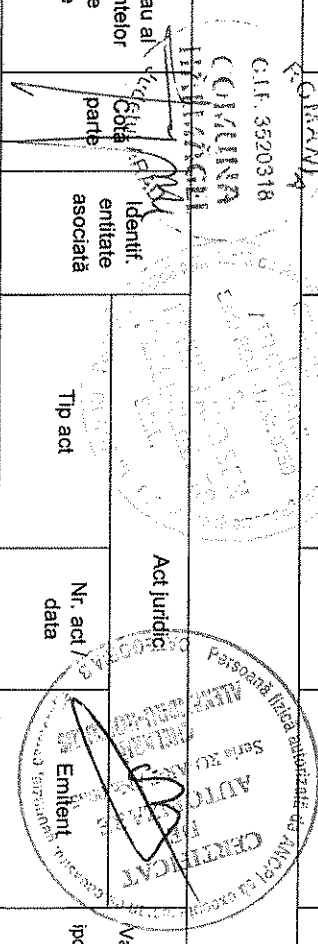
DATE TEREN										DATE CONSTRUCȚII						
Identificator teren	Adresa imobil	Nr. cadastral	Nr. CF	Suprafața măsurată	Intravilan / extravilan (I/E)	Nr. top	Nr. tarla	Nr. parcele	Categorie folosință	Suprafața parcelei	Identif. construcție	Cod grupă destinație	Suprafața construită	Nr. niveluri	Nr. CF	Constr. cu acte (DA/NU)
134	Judet ARAD, UAT Halmagel, Cod postal 317180	134	134	2780	E	320/a/149 320/a/203 -parțial	-	-	F	2780						

2. PROPRIETATEA / POSESIA

Titularul dreptului / posesiei		Data nașterii / CUI	Domiciliu / Sediu	Cota parte	Identif. entitate asociată	Cota parte teren UI	Mod de dobândire	Act juridic		Observații privitoare la proprietar	
Nume / Denumire	Inițială tatălui							Prenume	Tip act		Nr. act / data
UAT HĂLMĂGE L		9999999999999999999	Judet ARAD, UAT Halmagel, loc. Halmagel, Cod Postal 317180	1/1	134		Lege	Tip act act normativ	Legea 7 /13.03.1996	Parlamentul României	

3. SARCINI / DEZMEMBRĂMINTE

Titular	Data nașterii / CUI		Domiciliu / Sediul	Tipul sarcinii sau al dezmembrămintelor dreptului de proprietate	Identif. entitate asociată	Act juridic		Valoarea ipotecă	Tip moneda
	Inițială tatălui	Prenume				Tip act	Nr. act / data		
Nume / Denumire									



Titular		Data nașterii / CUI	Domiciliu / Sediu	Tipul sarcinii sau al dezmembrămintelor dreptului de proprietate	Cota parte	Identif. entitate asociată	Act juridic			Valoare ipotecă	Tip monedă
Nume / Denumire	Inițiala tatălui						Prenume	Tip act	Nr. act / data		

4. NOTĂRI, PROCESE, INTERDICȚII

Tipul notării	Tip act	Nr. act / data	Emitent	Identificator entitate asociată	Imobil împrejmuit / neîmprejmuit	Imobil contestat / recontestat	Alte observații
Se notează posesia faptică în favoarea lui	act normativ	Legea 7 /13.03.1996	Parlamentul României	135	neîmprejmuit		Nr. Top:320/a/14 9-320/a/203- parțial


5. OBSERVAȚII

Pagina nr. 135

Copie spre publicare

Inregistrare sistematică UAT Halmagei

Sectorul Cadastral nr. 38



REGISTRUL CADASTRAL AL IMOBILELOR

UAT Halmagel

Sector cadastral nr. 38

Zona necooperativizata (NCo)

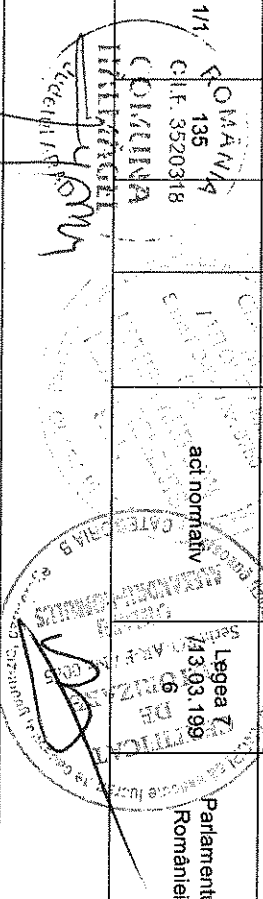
1. DESCRIEREA IMOBILULUI

DATE TEREN										DATE CONSTRUCȚII						
Identificator teren	Adresa imobil	Nr. cadastral	Nr. CF	Suprafața măsurată	Intravilan (I/E)	Nr. top	Nr. tarla	Nr. parcelă	Categoriile folosință	Suprafața parcelă	Identif. construcție	Cod grupă destinație	Suprafața construită	Nr. niveluri	Nr. CF	Constr. cu acte (DA/NU)
135	Judet ARAD, UAT Halmagel, Cod postal 317180	135	135	5031	E	320/a/149-320/a/203-partial	-	-	F	5031						

2. PROPRIETATEA / POSESIA

Titularul dreptului / posesiei				Act juridic												Observații privitoare la proprietar
Nume / Denumire	Inițiala tatălui	Prenume	Data nașterii / CUI	Domiciliu / Sediu	Cota parte	Identif. entitate asociată	Cotă parte teren UI	Mod de dobândire	Tip act			Nr. act / data	Emitent			
									NEIDENTIFICAȚI		NEIDENTIFICAT				000000000000	Judet ARAD, UAT Halmagel, loc. Neidentificata, Cod Postal 999999
POPA		SIMONA-ELENA	08.04.1977	Judet HUNEDOARA, UAT Deva, loc. Deva, al Străzii nr 31, Cod Postal 317180, bloc 61, scara 1, etaj 5	1/4	135		Lege	act normativ	Legea 7 /13.03.1996	Parlamentul României					

3. SARCINI / DEZMEMBRĂMINTE



Titular		Data nașterii / CUI	Domiciliu / Sediu	Tipul sarcinii sau al dezbaterii / or dreptului de proprietate	Cota parte	Identif. entitate asociația	Act juridic		Valoare ipotecă	Tip monedă
Nume / Denumire	Inițiala tatălui						Prenume	Tip act		

4. NOTĂRI, PROCESE, INTERDICȚII

Tipul notării	Tip act	Nr. act / data	Emitent	Identificator entitate asociată	Imobil împrejmuit / neîmprejmuit	Imobil contestat / necontestat	Alte observații
Se notează posesia faptică în favoarea lui	act normativ	Legea 7 /13.03.1996	Parlamentului României	136	neîmprejmuit		Nr. Top: 342-344, 356-360, 362-366, 368-370, 372, 374-380/a-partial; CF Vechi: 206, 182, 1151, 138, 185, 953, 137, 131, 190, 19 2, 191, 1022, 167, 198



5. OBSERVAȚII

Copie spre publicare

Inregistrare sistematica UAT Halmagei

Sectorul Cadastral nr. 38

Pagina nr. 136



REGISTRUL CADASTRAL AL IMOBILELOR

UAT Halmagel

Sector cadastral nr. 38

Zona necooperativizata (NCo)

1. DESCRIEREA IMOBILULUI

DATE TEREN										DATE CONSTRUCȚII						
Identificator teren	Adresa imobil	Nr. cadastral	Nr. CF	Suprafața măsurată	Intravilan (I/E)	Nr. top	Nr. tarla	Nr. parcela	Categ. folosință	Suprafața parcelei	Identif. construcție	Cod grupă destinație	Suprafața construită	Nr. niveluri	Nr. CF	Constr. cu acte (DA/NU)
136	Judet ARAD, UAT Halmagel, Cod postal 317180	136	136	2719	E	342-344,356-360,362-366,368-370,372,374,380/a-partial	-	-	F	2719						

2. PROPRIETATEA / POSESIA

Titularul dreptului / posesiei			Data nașterii / CUI	Domiciliu / Sediu	Cota parte	Identif. entitate asociată	Cota parte teren UI	Mod de dobândire	Act juridic			Observații privitoare la proprietar
Nume / Denumire	Inițiala tatălui	Prenume							Tip act	Nr. act / data	Emitent	
NEIDENTIFICAT		NEIDENTIFICAT	0000000000000	Judet ARAD, UAT Halmagel, loc. Neidentificata, Cod Postal 9999999	1/1	136	Legea 7/13.03.1996	Parlamentul României	act normativ	Legea 7/13.03.1996	Parlamentul României	proprietar neidentificat
GOLEA		IOAN	07.02.1942	Judet ARAD, UAT Halmagel, loc. Halmagel nr. 21, Cod Postal 317180	1/1	136	Legea 7/13.03.1996	Parlamentul României	act normativ	Legea 7/13.03.1996	Parlamentul României	

3. SARCINI / DEZMEMBRĂMINTE

Titular		Data nașterii / CUI	Domiciliu / Sediu	Tipul sarcinii sau al dezmembrămîntel or dreptului de proprietate	Cotă parte	Identif. entitat e asociat ă	Act juridic			Valoare ipotecă	Tip moredă
Nume / Denumire	Iniți ala tatăi ul						Prenume	Tip act	Nr. act / data		



4. NOTĂRI, PROCESE, INTERDICȚII

5. OBSERVAȚII

Tipul notării	Tip act	Nr. act / data	Emitent	Identificator entitate asociată	Imobil împrejmuit / neimprejmuit	Imobil contestat / necontestat	Alte observații
Se notează posesia faptică în favoarea lui	act normativ	Legea 7 /13.03.1 996	Parlamentul României	137	neimprejmuit		Nr. Top:342-344,356-360,362-366,368-370,372,374-380/a-parțial; CF Vecchi:206,182,1151,138,185,953,137,131,190,19 2,191,1022,167,198

Pagina nr. 137

Copie spre publicare



Inregistrare sistematica UAT Halmagel

Sectorul Cadastral nr. 384

Anul februarie 2020

REGISTRUL CADASTRAL AL IMOBILELOR

UAT Halmagel

Sector cadastral nr. 38

Zona necooperativizata (NCo)

1. DESCRIEREA IMOBILULUI

DATE TEREN										DATE CONSTRUCȚII						
Identificator teren	Adresa imobil	Nr. cadastral	Nr. CF	Suprafața măsurată	Intravilan/ extravilan (I/E)	Nr. top	Nr. tarla	Nr. parcelă	Categ. folosință	Suprafața parcelei	Identif. construcție	Cod grupă destinație	Suprafața construită	Nr. niveluri	Nr. CF	Constr. cu acte (DA/NU)
137	Judet ARAD, UAT Halmagel, Cod postal 317180	137	137	1309	E	342-344,356-360,362-366,368-370,372,374-380/a-partial	-	-	F	1309						

2. PROPRIETATEA / POSESIA

Titularul dreptului / posesiei		Data nașterii / CUI	Domiciliu / Sediu	Cota parte	Identif. entitate asociată	Cota parte teren UI	Mod de dobândire	Act juridic		Observații privitoare la proprietar	
Nume / Denumire	Inițiala tatălui							Prenume	Tip act		Nr. act / data
NEIDENTIFICAT		0000000000	Judet ARAD, UAT Halmagel, loc. Neidentificata, Cod Postal 9999999	1/1	137		Lege	act normativ	Legea 7 /13.03.1996	Parlamentul României	proprietar neidentificat
HUC	ZENA TATIANA	11.09.1964	Judet ARAD, UAT Halmagel, loc. Halmagel nr. 16, Cod Postal 317180	1/1	137		Legea 7 /13.03.1996	act normativ	Legea 7 /13.03.1996	Parlamentul României	

3. SARCINI / DEZMEMBRĂMINTE

The document contains several official stamps, including one from the 'Oficiul Cadastral' and another from the 'Parlamentul României'. There are also handwritten signatures and initials over the stamps.

3. SARCINI / DEZMEMBRĂMINTE

Titular		Data nașterii / CUI	Domiciliu / Sediu	Tipul sarcinii sau al dezmembrămintel or dreptului de proprietate	Cota parte	Identif. entitate asociată	Act juridic			Valoare ipotecă	Tip monedă	
Nume / Denumire	Inițiala tatălui						Prenume	Tip act	Nr. act / data			Emitent

4. NOTĂRI, PROCESE, INTERDICȚII

Tipul notării	Tip act	Nr. act / data	Emitent	Identificator entitate asociată	Imobili împrejmuit / neîmprejmuit	Imobil contestat / necontestat	Alte observații
Se notează posesia faptică în favoarea lui	act normativ	Legea 7 /13.03.1996	Parlamentul României	138	neîmprejmuit		Nr. Top:342-344,366-360,362-366,368-370,372,374-380/a-parțial, CF Vechi:206,182,1151,138,185,953,137,131,190,192,191,1022,167,198

5. OBSERVAȚII




Copie spre publicare

Pagina nr. 138

Inregistrare sistematică 19AT Halmagel

Sectorul Cadastral nr. 38

Anul realizării: 2020



REGISTRUL CADASTRAL AL IMOBILELOR

UAT Halmagel

Zona necooperativizata (NCo)

Sector cadastral n.r. 38

1. DESCRIEREA IMOBILULUI

DATE TEREN										DATE CONSTRUCȚII						
Identificator teren	Adresa imobil	Nr. cadastral	Nr. CF	Suprafata măsurată	Intravilan/ extravilan (I/E)	Nr. top	Nr. tarla	Nr. parcela	Categ. folosință	Suprafata parcelei	Identif. construcție	Cod grupă destinație	Suprafata construită	Nr. niveluri	Nr. CF	Constr. cu acte (DA/NU)
138	Judet ARAD, UAT Halmagel, Cod postal 317180	138	138	2274	E	342-344,356-360,362-366,368-370,372,374-380/a-partial	-	-	F	2274						

2. PROPRIETATEA / POSESIA

Titularul dreptului / posesiei			Data nașterii / CUI	Domiciliu / Sediu	Cota parte	Identific. entitate asociată	Cotă parte teren UI	Mod de dobândire	Act juridic			Observații privitoare la proprietar
Nume / Denumire	Inițiala tatălui	Prenume							Tip act	Nr. act / data	Emitent	
NEIDENTIFICAT		NEIDENTIFICAT	00000000000000	Judet ARAD, UAT Halmagel, loc. Neidentificata, Cod Postal 9999999	1/1	138	C.I.F. 3520318	de dobândire prin lege	act normativ	Legea 7 /13.03.1996	Parlamentul României	proprietar neidentificat
POPOVICI		MIRCEA	10.02.1939	Judet HUNEDOARA, UAT Brad, loc. Brad, str. 1 Mai nr Ap.11, Cod Postal 335200, bloc C13, scara 1, etaj 2	1/1	138		de dobândire prin lege	act normativ	Legea 7 /13.03.1996	Parlamentul României	

REGISTRUL CADASTRAL AL IMOBILELOR

UAT Halmagel

Sector cadastral nr. 38

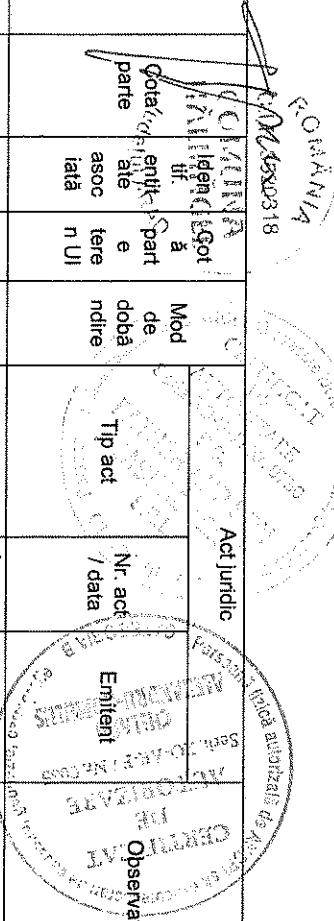
Zona necooperativizata (NCo)

1. DESCRIEREA IMOBILULUI

DATE TEREN										DATE CONSTRUCȚII						
Identifica tor teren	Adresa imobil	Nr. cadastral	Nr. CF	Supr afața măsu rată	Intrav ilan/ extra vilan (I/E)	Nr. top	Nr. tarla	Nr. par cele	Cate gorie folosi nță	Supr afața parce lă	Identif constr ucție	Cod grupă destin ație	Supr afața const ruită	Nr. nive luri	Nr. CF	Constr. cu acte (D/ANU)
139	Judet ARAD, UAT Halmagel, Cod postal 317180	139	206,182,1151,138,185,953,137,131, 190,192,191,1022,167,198 (I/E 139)	555	E	342- 344,35 6- 360,36 2- 366,36 8- 370,37 2,374- 380/a- parțial	-	-	F	555						

2. PROPRIETATEA / POSESIA

Titularul dreptului / posesiei	Nume / Denumire		Data nașterii / CUI	Domiciliu / Sediu	Mod de dobă ndire	Act juridic	Nr. act / data	Emitent	Observații privitoare la proprietar
	Ini la ta tă ui	Prenume							
NEIDENTIFI CAT	NEIDENT IFICAT	0000000 000000	Judet ARAD, UAT Halmagel, loc. Neidentificata, Cod Postal 999999	1/1	139	Legea 7 /13.03. 1996	Parlamentul României	proprietar neidentificat	
BETEA	NICOLAE -ION	06.03.19 88	Judet ARAD, UAT Halmagel, loc. Halmagel nr. 17, Cod Postal 317180	1/1	139	act normativ	Legea 7 /13.03.	Parlamentul României	



ROMANIA
C.I.F. 3520318
COMUNA
IHAMACHEL
Județul IRIȘOR

Comuna Ihamachel
Județul Irișor
C.I.F. 3520318
CASA DE COMUNICATII
Județul Irișor
C.I.F. 3520318

Comuna Ihamachel
Județul Irișor
C.I.F. 3520318
CASA DE COMUNICATII
Județul Irișor
C.I.F. 3520318

REGISTRUL CADASTRAL AL IMOBILELOR

UAT Halmagel

Sector cadastral nr. 38

Zona necooperativizata (NCo)

1. DESCRIEREA IMOBILULUI

DATE TEREN										DATE CONSTRUCȚII						
Identificator teren	Adresa imobil	Nr. cadastral	Nr. CF	Suprafața măsurată	Intravilan/ extravilan (I/E)	Nr. top	Nr. tarla	Nr. parcelă	Categ. folosință	Suprafața parcelă	Identif. construcție	Cod grupă destinație	Suprafața construită	Nr. niveluri	Nr. CF	Const. cu acte (DA/NU)
140	Judet ARAD, UAT Halmagel, Cod postal 317180	140	140	1632	E	342-344,356-360,362-366,368-370,372,374-380/a-partial	-	-	F	1632						

2. PROPRIETATEA / POSESIA

Titularul dreptului / posesiei			Data nașterii / CUI	Domiciliu / Sediu	Cota parte	Identif. f. entitate asociată	Cotă parte teren UI	Mod de dobândire	Act Juridic			Observații privitoare la proprietar
Nume / Denumire	Inițială	Prenume							Tip act	Nr. act / data	Emitent	
NEIDENTIFICAT		NEIDENTIFICAT	00000000000000	Judet ARAD, UAT Halmagel, loc. Neidentificata, Cod Postal 9999999	1/1	140		Legea ROMÂNIA act normativ	Legia 7 /13.03.1996	Parlamentului României		Proprietar neidentificat
HUC	ZENA TATIANA		11.09.1964	Judet ARAD, UAT Halmagel, loc. Halmagel nr. 16, Cod Postal 317180	1/1	140		CLF 3520318	Legia 7 /13.03.1996	Parlamentului României		

3. SARCINI / DEZMEMBRĂMINTE


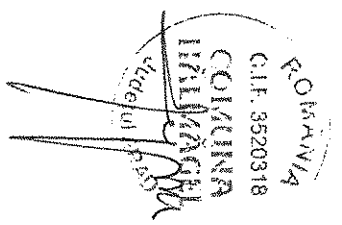
Titular		Data nașterii / CUI	Domiciliu / Sediul	Tipul sarcinii sau al dezmembrămîntei or dreptului de proprietate	Cota părții asociative	Identificarea entității asociative	Act juridic			Valoare ipotecă	Tip moneadă
Nume / Denumire	Inițiala tatălui						Prenume	Tip act	Nr. act / data		

4. NOTĂRI, PROCESE, INTERDICȚII

5. OBSERVAȚII

Tipul notării	Tip act	Nr. act / data	Emitent	Identificator entitate asociată	Imobilul împrejmuit / neîmprejmuit	Imobil contestat / necontestat	Alte observații
Se notează posesia faptică în favoarea lui	act normativ	Legea 7 /13.03.1996	Parlamentul României	140	neîmprejmuit		Nr. Top:342-344,356-360,362-366,368-370,372,374-380/a-parțial;CF Vechi:206,182,1151,138,185,953,137,131,190,192,191,1022,167,198

Copie spre publicare



Pagina nr. 140

Inregistrare sistematizată: UAT Halmagel

Titular		Data nașterii / CUI	Domiciliu / Sediul	Tipul sarcinii sau al dezmembrămintei or dreptului de proprietate	Cotă parte	Identif. entitate asociația	Act juridic		Valoarea ipotecă	Tip moneadă
Nume / Denumire	Inițiala tatălui						Prenume	Tip act		

4. NOTĂRI, PROCESE, INTERDICȚII


Tipul notării	Tip act	Nr. act / data	Emitent	Identificator entitate asociată	Imobil împrejmuit / neîmprejmuit	Imobil contestat / necontestat	Alte observații
Se notează posesia faptică în favoarea lui	act normativ	Legea 7 /13.03.1996	Parlamentul României	141	neîmprejmuit		Nr. Top: 342-344, 356-360, 362-366, 368-370, 372, 374-380/a-parțial; CF- Vechi: 206, 182, 1151, 138, 185, 953, 137, 131, 190, 19 2, 191, 1022, 167, 198

5. OBSERVAȚII

Copie spre publicare

Inregistrare sistematică UAT Halmagel

Pagina nr. 141



REGISTRUL CADASTRAL AL IMOBILELOR

UAT Halmagel

Zona necooperativizata (NCo)

Sector cadastral nr. 38

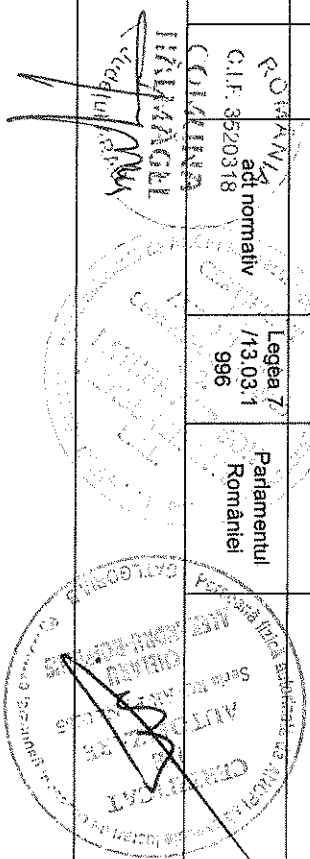
1. DESCRIEREA IMOBILULUI

DATE TEREN						DATE CONSTRUCȚII										
Identificator teren	Adresa imobil	Nr. cadastral	Nr. CF	Suprafata măsurată	Intravilan/ extravilan (I/E)	Nr. top	Nr. tarla	Nr. parcela	Categorie folosință	Suprafata parcelei	Identif. construcție	Cod grupă de destinație	Suprafata construită	Nr. niveluri	Nr. CF	Constr. cu acte (DANU)
142	Judet ARAD, UAT Halmagel, Cod postal 317180	142	142	981	E	342-344,356-360,362-366,368-370,372,374-380/a-partial	-	-	F	981						

2. PROPRIETATEA / POSESIA

Titularul dreptului / posesiei	Titularul dreptului / posesiei		Data nașterii / CUI	Domiciliu / Sediu	Cota parte	Identif. entitatea asociată	Cotă parte teren UI	Mod de dobândire	Act juridic			Observații privitoare la proprietar
	Inițiala tatălui	Prenume							Tip act	Nr. act / data	Emitent	
NEIDENTIFICAT		NEIDENTIFICAT	0000000000000000	Judet ARAD, UAT Halmagel, loc. Neidentificata, Cod Postal 9999999	1/1	142		Lege	act normativ	Legea 7 /13.03.1996	Parlamentul României	proprietar neidentificat
BANCI	ALEXANDRU-DANUT		27.06.1965	Judet ARAD, UAT Halmagel, loc. Halmagel n.r. 11, Cod Postal 317180	1/1	142						

3. SARCINI / DEZMEMBRĂMINTE



Titular		Data nașterii / CUI	Domiciliu / Sediu	Tipul sarcinii sau al dezmembrămintei or dreptului de proprietate	Cotă parte	Identif. entitate asociață	Act Juridic			Valoare ipotecă	Tip moneadă
Nume / Denumire	Inițiala tatălui						Prenume	Tip act	Nr. act / data		

4. NOTĂRI, PROCESE, INTERDICȚII

Tipul notării	Tip act	Nr. act / data	Emitent	Identificator entitate asociată	Imobil împrejmuit / neîmprejmuit	Imobil contestat / necontestat	Alte observații
Se notează posesia faptică în favoarea lui	act normaliv	Legea 7 /13.03.1996	Parlamentul României	142	neîmprejmuit		Nr. Top:342-344,356-360,362-366,368-370,372,374-380/a-parțial;CF Vechi:206,182,1151,138,185,953,137,131,190,19 2,191,1022,167,198

5. OBSERVAȚII




Pagina nr. 142

Copia spre publicare

Inregistrare sistematică UAT Halmagei

Sectorul Cadastral nr. 38

Anul realizării: 2020



REGISTRUL CADASTRAL AL IMOBILELOR

UAT Halmagel

Zona necooperativizata (NCo)

Sector cadastral nr. 38

1. DESCRIEREA IMOBILULUI

DATE TEREN										DATE CONSTRUCȚII						
Identificator teren	Adresa imobil	Nr. cadastral	Nr. CF	Supraf. ața măsurată	Intravilan / extravilan (I/E)	Nr. top	Nr. tarța	Nr. parcelă	Categ. folosință	Supraf. ața parcelă	Identif. construcție	Cod grupă de destinație	Supraf. ața construită	Nr. niveluri	Nr. CF	Constr. cu acte (DA/NU)
143	Judet ARAD, UAT Halmagel, Cod postal 317180	143	143	1151	E	342-344,356-360,362-366,368-370,372,374-380/a-partial	-	-	F	1151						

2. PROPRIETATEA / POSESIA

Titularul dreptului / posesiei			Data nașterii / CUI	Domiciliu / Sediu	Cota parte	Identif. f. entitate asociată	Cotă parte teren UI	Mod de dobândire	Act juridic		Observații privitoare la proprietar	
Nume / Denumire	Inițială / tatăl / uli	Prenume							Tip act	Nr. act / data		Emitent
NEIDENTIFICAT		NEIDENTIFICAT	0000000000000000	Judet ARAD, UAT Halmagel, loc. Neidentificata, Cod Postal 9999999	1/1	143		Lege	Act Normativ C.I.F. 3520318	Legea 7 /13.03.1996	Parlamentul României	proprietar neidentificat
BETEA		NICOLAE-ION	06.03.1988	Judet ARAD, UAT Halmagel, loc. Halmagel nr. 17, Cod Postal 317180	1/1	143			Tip act	Legea 7 /13.03.1996	Parlamentul României	

3. SARCINI / DEZMEMBRĂMINTE

Titular		Data nașterii / CUI	Domiciliu / Sediul	Tipul sarcinii sau al dezmembrămintei or dreptului de proprietate	Cotă parte	Identificarea asociației	Act juridic			Valoarea ipotecă	Tip moneadă
Nume / Denumire	Inițiala tatălui						Prenume	Tip act	Nr. act / data		

4. NOTĂRI, PROCESE, INTERDICȚII




Tipul notării	Tip act	Nr. act / data	Emitent	Identificator entitate asociată	Imobil împrejmuit / neîmprejmuit	Imobil contestat / necontestat	Alte observații
Se notează posesia faptică în favoarea lui	act normaliv	Legea 7 /13.03.1996	Parlamentului României	143	neîmprejmuit		Nr. Top:342-344, 356-360, 362-366, 368-370, 372, 374-380/a-parțial; CF Vechi: 206, 182, 1151, 138, 185, 953, 137, 131, 190, 192, 191, 1022, 167, 198

5. OBSERVAȚII

Copie spre publicare

Inregistrare sistematică UAT Halmagel

Pagina nr. 143



REGISTRUL CADASTRAL AL IMOBILELOR

UAT Halmagel

Zona neoperativizata (NCo)

Sector cadastral nr. 38

1. DESCRIEREA IMOBILULUI

DATE TEREN										DATE CONSTRUCȚII						
Identificator teren	Adresa imobil	Nr. cadastral	Nr. CF	Suprafata măsurată	Intravilan/ extravilan (I/E)	Nr. top	Nr. tarla	Nr. parcela	Categorie folosință	Suprafata parcelei	Identif. construcție	Cod grupă de destinație	Suprafata construită	Nr. niveluri	Nr. CF	Constr. cu acte (DA/NU)
144	Judet ARAD, UAT Halmagel, Cod postal 317180	144	144	1210	E	342-344,356-360,362-366,368-370,372,374-380/a-partial	-	-	F	1210						

2. PROPRIETATEA / POSESIA

Titularul dreptului / posesiei			Data nașterii / CUI	Domiciliu / Sediu	Cota parte	Identif. entitate asociată	Cotă parte teren UI	Mod de dobândire	Act juridic			Observații privitoare la proprietar
Nume / Denumire	Inițială	Prenume							Tip act	Nr. act / data	Emitent	
NEIDENTIFICAT		NEIDENTIFICAT	00000000000000	Judet ARAD, UAT Halmagel, loc. Neidentificata, Cod Postal 9999999	1/1	144		Lege	act normativ	Legea 7 /13.03.1996	Parlamentul României	proprietar neidentificat
COSTINA		MIRCEA-DOREL-TRAIAN	24.02.1956	Judet ARAD, UAT Arad, loc. Arad, str Alba-lulia, nr.2 nr 12, Cod Postal 310310, bloc 536, etaj 3	1/1	144						

ROMÂNIA
 JUDEȚUL ARAD
 COMUNA HĂLMAGEL
 UAT HĂLMAGEL
 UAT HĂLMAGEL

Parlamentul României
 LEGEA NR. 7 / 13.03.1996
 AUTORITATEA LOCALĂ DE ÎNCADRARE ÎN CADASTRU
 JUDEȚUL ARAD
 HĂLMAGEL

3. SARCINI / DEZMEMBRĂMINTE

Titular	Data nașterii / CUI		Domiciliu / Sediu	Tipul sarcinii sau al dezmembrămintei or dreptului de proprietate	Cota parte	Identif. entitate asociația	Act juridic			Valoare ipotecă	Tip moneda
	Inițiala tatălui	Prenume					Tip act	Nr. act / data	Emitent		

4. NOTĂRI, PROCESE, INTERDICȚII

Tipul notării	Tip act	Nr. act / data	Emitent	Identificator entitate asociată	Imobil împrejmuit / neîmprejmuit	Imobil contestat / necontestat	Alte observații
Se notează posesia faptică în favoarea lui	act normativ	Legea 7 /13.03.1996	Parlamentul României	144	neîmprejmuit		Nr. Top:342-344,356-360,362-366,368-370,372,374-380/a-partial;CF Vechi:206,182,1151,138,185,953,137,131,190,192,191,1022,167,198

5. OBSERVAȚII


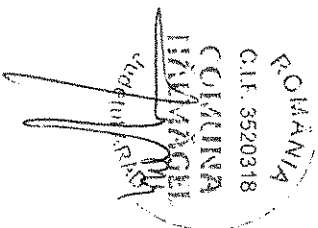
Copie spre publicare

Pagina nr. 144

Inregistrare sistematica UAT Halmagel

Sectorul Cadastral nr. 38

Anul realizării: 2020



REGISTRUL CADASTRAL AL IMOBILELOR

UAT Halmagel

Sector cadastral nr. 38

Zona necooperativizata (Nco)

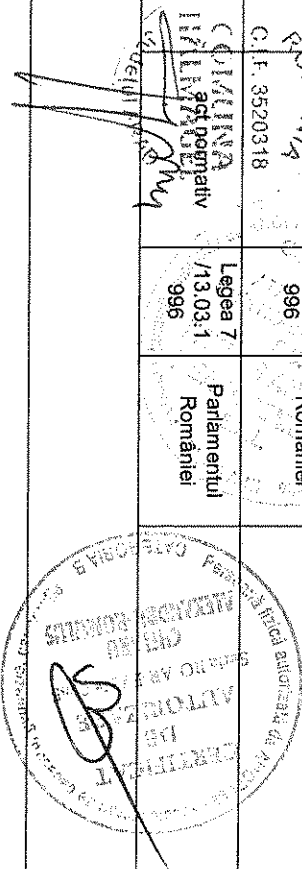
1. DESCRIEREA IMOBILULUI

DATE TEREN										DATE CONSTRUCȚII						
Identificator teren	Adresa imobil	Nr. cadastral	Nr. CF	Suprafata măsurată	Intravilan (I/E)	Nr. top	Nr. tarata	Nr. parcelă	Categorie folosință	Suprafata parcelă	Identif. construcție	Cod grupă destinație	Suprafata construită	Nr. niveluri	Nr. CF	Constr. cu acte (DA/NU)
145	Judet ARAD, UAT Halmagel, Cod postal 317180	145	145	1841	E	342-344,356-360,362-366,368-370,372,374-380/a-parțial	-	-	F	1841						

2. PROPRIETATEA / POSESIA

Titularul dreptului / posesiei			Data nașterii / CUI	Domiciliu / Sediu	Cota parte	Identif. f. entitate asociată	Cota parte teren UI	Mod de dobândire	Act juridic			Observații privitoare la proprietar
Nume / Denumire	Inițială (tați)	Prenume							Tip act	Nr. act / data	Emitent	
NEIDENTIFICAT		NEIDENTIFICAT	00000000000000	Judet ARAD, UAT Halmagel, loc. Neidentificata, Cod Postal 9999999	1/1	145		Lege C.F. 3520318	Actul formativ	Legea 7 /13.03.1996	Parlamentul României	Proprietar neidentificat
BANCI		ALEXANDRU-DANUT	27.06.1965	Judet ARAD, UAT Halmagel, loc. Halmagel nr. 11, Cod Postal 317180	1/1	145				Legea 7 /13.03.1996	Parlamentul României	

3. SARCINI / DEZMEMBRĂMINTE



Titular		Data nașterii / CUI	Domiciliu / Sediu	Tipul sarcinii sau al dezmembrămintei or dreptului de proprietate	Cotă parte asociață	Identif. entitate asociață	Act juridic			Valoarea ipotecă	Tip monedă
Nume / Denumire	Inițiala tatălui						Prenume	Tip act	Nr. act / data		

4. NOTĂRI, PROCESE, INTERDICȚII

Tipul notării	Tip act	Nr. act / data	Emitent	Identificator entitate asociată	Imobil înprelănit / neînprelănit	Imobil contestat / necontestat	Alte observații
Se notează posesia faptică în favoarea lui	act normativ	Legea 7 /13.03.1996	Parlamentul României	145	neînprelănit		Nr. Top:342-344, 356-360, 362-366, 368-370, 372, 374-380/a-partial; CF Vechi:206, 182, 1151, 138, 185, 953, 137, 131, 190, 192, 191, 1022, 167, 198




5. OBSERVAȚII

Copie spre publicare

Inregistrare sistematică UAT Halmagel

Sectorul Cadastral nr. 38

Anul realizării: 2020



REGISTRUL CADASTRAL AL IMOBILELOR

UAT Halmagel

Sector cadastral nr. 38

Zona necooperativizata (NCo)

1. DESCRIEREA IMOBILULUI

DATE TEREN										DATE CONSTRUCȚII						
Identificator teren	Adresa imobil	Nr. cadastral	Nr. CF	Suprafata măsurată	Intravilan (I/E)	Nr. top	Nr. tarla	Nr. parcelă	Categorie folosință	Suprafata parcelă	Identif. construcție	Cod grupă de destinație	Suprafata construită	Nr. niveluri	Nr. CF	Constr. cu acte (DA/NU)
146	Judet ARAD, UAT Halmagel, Cod postal 317180	146	146	3459	E	342-344,356-360,362-366,368-370,372,374-380/a-parțial	-	-	F	3459						

2. PROPRIETATEA / POSESIA

Titularul dreptului / posesiei			Data nașterii / CUI	Domiciliu / Sediu	Cota parte	Identif. f. entitate asociată	Cota parte teren UI	Mod de dobândire	Act juridic			Observații privitoare la proprietar
Nume / Denumire	Inițială	Prenume							Tip act	Nr. act / data	Emitent	
NEIDENTIFICAT		NEIDENTIFICAT	0000000000	Judet ARAD, UAT Halmagel, loc. Neidentificata, Cod Postal 9999999	1/1	146		Lege	C.I.F. 3520318 act privativ ROMANIA HALMAGEL	Legea 7 /13.03.1996	Parlamentul României	proprietar neidentificat
BAICA		MIHAIA-FLORIN	16.06.1972	Judet ARAD, UAT Halmagel, loc. Halmagel nr. 12, Cod Postal 317180	1/1	146			act normativ	Legea 7 /13.03.1996	Parlamentul României	

3. SARCINI / DEZMEMBRĂMINTE

Titular		Data nașterii / CUI	Domiciliu / Sediul	Tipul sarcinii sau al dezmembrămîntului or dreptului de proprietate	Cota părte	Identif. entitate asociată	Act juridic		Valoare ipotecă	Tip monedă
Nume / Denumire	Inițiala / Prenume						Tip act	Nr. act / data		

4. NOTĂRI, PROCESE, INTERDICȚII

Tipul notării	Tip act	Nr. act / data	Emitent	Identificator entitate asociată	Imobili imprijmuit / neimprijmuit	Imobil contestat / necontestat	Alte observații
Se notează posesia faptică în favoarea lui	act normativ	Legea 7 /13.03.1996	Parlamentul României	146	neimprijmuit		Nr. Top:342-344,356-360,362-366,368-370,372,374-380/a-parțial;CF Vecht:206,182,1151,138,185,953,137,131,190,192,191,1022,167,198

5. OBSERVAȚII




Copie spre publicare

Pagina nr. 146

Inregistrare sistematica UAT Halmagel

Sectorul Cadastral nr. 38

Anul realizării: 2020



REGISTRUL CADASTRAL AL IMOBILELOR

UAT Halmagel

Sector cadastral nr. 38

Zona necooperativizata (Nco)

1. DESCRIEREA IMOBILULUI

DATE TEREN										DATE CONSTRUCȚII						
Identificator teren	Adresa imobil	Nr. cadastral	Nr. CF	Supraf. ața masurată	Intravil an/ extravilan (I/E)	Nr. top	Nr. tarla	Nr. parcelă	Categ. orie folosință	Supraf. ața parcelă	Identif. construcție	Cod grupă destinație	Supraf. ața construită	Nr. niveluri	Nr. CF	Constr. cu acte (DA/NU)
147	Judet ARAD, UAT Halmagel, Cod postal 317180	147	147	2115	E	342-344,356-360,362-366,368-370,372,374-380/a-partial	-	-	F	2115						

2. PROPRIETATEA / POSESIA

Titularul dreptului / posesiei			Data nașterii / CUI	Domiciliu / Sediu	Cota parte	Identif. f. entita te asociată	Cotă parte teren UI	Mod de dobândire	Act Juridic		Observații privitoare la proprietar	
Nume / Denumire	Iniți ală tatăl ui	Prenume							Tip act	Nr. act / data		Emitent
NEIDENTIFI CAT		NEIDENTIFI CAT	00000000000000	Judet ARAD, UAT Halmagel, loc. Neidentificata, Cod Postal 9999999	1/1	147		Ordn. Nr. 14/1996 Lege C.I.F. 352/0318	act normativ	Legea 7 /13.03.1996	Parlamentul României	proprietar neidentificat
BETEA		NICOLAE-ION	06.03.1988	Judet ARAD, UAT Halmagel, loc. Halmagel nr. 17, Cod Postal 317180	1/1	147			act normativ	Legea 7 /13.03.1996	Parlamentul României	

3. SARCINI / DEZMEMBRĂMINTE

Titular		Data nașterii / CUI	Domiciliu / Sediu	Tipul sarcinii sau al dezmembrămintei or dreptului de proprietate	Cotă parte	Identificarea entității asociate	Act juridic			Valoarea ipotecă	Tip monedă
Nume / Denumire	Inițiala tatălui						Prenume	Tip act	Nr. act / data		

4. NOTĂRI, PROCESE, INTERDICȚII

Tipul notării	Tip act	Nr. act / data	Emitent	Identificator entitate asociată	Imobilul împrejmuit / neîmprejmuit	Imobil contestat / necontestat	Alte observații
Se notează posesia faptică în favoarea lui	act normativ	Legea 7 /13.03.1996	Parlamentul României	147	neîmprejmuit		Nr. Top:342-344,356-360,362-366,368-370,372,374-380/a-parțial;CF Vechi:206,182,1151,138,185,953,137,131,190,192,191,1022,167,198

5. OBSERVAȚII


Copie spre publicare

Pagina nr. 147

Inregistrare sistematică UAT Halmagei

Sectorul Cadastral nr. 38

Anul realizării: 2020



REGISTRUL CADASTRAL AL IMOBILELOR

UAT Halmagel

Zona necooperativizata (NCo)

1. DESCRIEREA IMOBILULUI

DATE TEREN										DATE CONSTRUCȚII						
Identificator teren	Adresa Imobil	Nr. cadastral	Nr. CF	Suprafaț a măsurat ă	Intravila n (I/E)	Nr. top	Nr. tarla	Nr. parcel ă	Categori e folosinț a	Suprafaț a parcelei	Identif. construcți e	Cod grupă destinație	Suprafaț a construit ă	Nr. nivelu ri	Nr. CF	Constr. cu acle (DA/NU)
148	Judet ARAD, UAT Halmagel, Cod postal 317180	148	148	1052	E	355-partial	-	-	F	1052						

2. PROPRIETATEA / POSESIA

Titularul dreptului / posesiei				Act Juridic												Observații privitoare la proprietar
Nume / Denumire	Inițial a tatălu i	Prenume	Data nașterii / CUI	Domiciliu / Sediu	Cota parte	Identif. entitate asociată	Cotă parte teren Ul	Mod de dobândir e	Tip act			Nr. act / data		Emitent		
									Tip act	Act Juridic	Nr. act /	Emitent				
NEIDENTIFICA T		NEIDENTIFIC AT	000000000000	Judet ARAD, UAT Halmagel, loc. Neidentificata, Cod Postal 999999	1/1	148		Lege	act normativ	act normativ	Legea 7 /13.03.199 6	Parlamentul României				proprietar neidentificat
STAN		ANTONIE	05.02.1957	CANADA	1/1	148										

3. SARCINI / DEZMEMBRĂMINTE

Titular	Data nașterii / CUI	Domiciliu / Sediu	Tipul sarcinii sau al dezmembrămîntei or dreptului de	Cotă parte	Identif. entitate asociată	Act Juridic			Valoar e ipotec ă	Tip moned ă
						Tip act	Nr. act /	Emitent		
Nume / Inițial a										



Denumire	tatălu i			proprietate					data	

4. NOTĂRI, PROCESE, INTERDICȚII

Tipul notării	Tip act	Nr. act / data	Emitent	Identificator entitate asociată	Imobil împrejmuit / neimprejmuit	Imobil contestat / necontestat	Alte observații
Se notează posesia faptică în favoarea lui	act normativ	Legea 7 /13.03.199 6	Parlamentul României	148	neimprejmuit		Nr. Top: 355- parțial; CF Vechi: 191 - 300311-parțial

5. OBSERVAȚII


Copie spre publicare

Pagina nr. 148

Înregistrare sistematică UAT Halmagel

Sectorul Cadastral nr. 38

Anul realizării: 2020



REGISTRUL CADASTRAL AL IMOBILELOR

UAT Halmagel

Sector cadastral nr. 38

Zona necooperativizata (NCo)

1. DESCRIEREA IMOBILULUI

DATE TEREN										DATE CONSTRUCȚII						
Identificator teren	Adresa imobil	Nr. cadastral	Nr. CF	Suprafața măsurată	Intravilan / extravilan (I/E)	Nr. top	Nr. tarla	Nr. parcelă	Categoriile folosință	Suprafața parcelă	Identif. construcție	Cod grupă destinație	Suprafața construită	Nr. niveluri	Nr. CF	Constr. cu acte (DA/NU)
149	Judet ARAD, UAT Halmagel, Cod postal 317180	149	149	1057	E	361-partial	-	-	F	1057						

2. PROPRIETATEA / POSESIA

Titularul dreptului / posesiei				Act juridic												Observații privitoare la proprietar
Nume / Denumire	Inițială	Prenume	Data nașterii / CUI	Domiciliu / Sediu	Cota parte	Identif. entitate asociată	Cotă parte teren UI	Mod de dobândire	Tip act			Nr. act / data	Emitent			
NEIDENTIFICAȚI		NEIDENTIFICAT	000000000000	Judet ARAD, UAT Halmagel, loc. Neidentificata, Cod Postal 999999	1/1	149		Lege	act normativ		Legea 7 /13.03.1996	Parlamentul României		proprietar neidentificat		
COSTINA		MIRCEA-DOREL-TRAIAN	24.02.1956	Judet ARAD, UAT Arad, loc. Arad, str Albe-Lulia, nr.2 nr 12, Cod Postal 310310, bloc 536, etaj 3	1/1	149			act normativ		Legea 7 /13.03.1996	Parlamentul României				

3. SARCINI / DEZMEMBRĂMINTE

ROMANIA
C.I.F. 3540318

COMUNA HALMAGEL
Județul Arad

ACT NOTARIL
Scria Notarilor Publici
NOTAR PUBLIC
C.I.F. 3540318

ROMANIA
Județul Arad
Sectorul Cadastral nr. 38
Halmagel

Titular		Data nașterii / CUI	Domiciliu / Sediu	Tipul sarcinii sau al dezmembrării or dreptului de proprietate	Cotă parte	Identif. entitate asociată	Act juridic			Valoar e ipotec ă	Tip mored ă
Nume / Denumire	Inițial a tatălu i						Prenume	Tip act	Nr. act / data		

4. NOTĂRI, PROCESE, INTERDICȚII

Tipul notării	Tip act	Nr. act / data	Emitent	Identificator entitate asociată	Imobil împrejmuit / neimprejmuit	Imobil contestat / necontestat	Alte observații
Se notează posesia faptică în favoarea lui	act normativ	Legea 7 /13.03.199 6	Parlamentul României	149	neimprejmuit		Nr.Top:361- parțial;CF Vechi:191- 300311-partial

5. OBSERVAȚII



Copie spre publicare

Pagina nr. 149

Inregistrare sistematica UAT Halmagel

Sectorul Cadastral nr. 38

Anul realizării: 2020



REGISTRUL CADASTRAL AL IMOBILELOR

UAT Halmagel

Zona necooperativizata (NCo)

Sector cadastral nr. 38

1. DESCRIEREA IMOBILULUI

DATE TEREN										DATE CONSTRUCȚII						
Identificator teren	Adresa imobil	Nr. cadastral	Nr. CF	Supraf. ața măsurată	Intravil an/ extravilan (I/E)	Nr. top	Nr. tarla	Nr. parcelă	Categ. orie folosință	Supraf. ața parcelei	Identif. construcție	Cod grupă destinație	Supraf. ața constr. utilă	Nr. niveluri	Nr. CF	Constr. cu acte (DA/NU)
150	Judet ARAD, UAT Halmagel, Cod postal 317180	150	150	1194	E	342-344,356-360,362-366,368-370,372,374-380/a-partial	-	-	F	1194						

2. PROPRIETATEA / POSESIA

Titularul dreptului / posesiei		Data nașterii / CUI	Domiciliu / Sediu	Cota parte	Identif. f. entita te asociată	Cotă parte teren UI	Mod de dobândire	Act Juridic		Observații privitoare la proprietar	
Nume / Denumire	Inițiale / Prenume							Tip act	Nr. act / data		Emitent
NEIDENTIFICAT	NEIDENTIFICAT	00000000000000	Judet ARAD, UAT Halmagel, loc. Neidentificata, Cod Postal 9999999	1/1	150		Lege	act normativ	Legea 7 /13.03.1996	Parlamentul României	proprietar neidentificat
BAICA	MIHAILA-FLORIN	16.06.1972	Judet ARAD, UAT Halmagel, loc. Halmagel nr. 12, Cod Postal 317180	1/1	150			act normativ	Legea 7 /13.03.1996	Parlamentul României	

3. SARCINI / DEZMEMBRĂMINTE

CUI: 3520318

COMUNA HALMAGEL

HALMAGEL

Județul Arad

CUI: 3520318

COMUNA HALMAGEL

HALMAGEL

Județul Arad

CUI: 3520318

COMUNA HALMAGEL

HALMAGEL

Județul Arad

Titular		Data nașterii / CUI	Domiciliu / Sediu	Tipul sarcinii sau al dezbaterii / or dreptului de proprietate	Cotă parte	Identif. entitate asociată	Act juridic			Valoare ipotecă	Tip monedă
Nume / Denumire	Inițială / tatăl						Prenume	Tip act	Nr. act / data		

4. NOTĂRI, PROCESE, INTERDICȚII

5. OBSERVAȚII

Tipul notării	Tip act	Nr. act / data	Emitent	Identificator entitate asociată	Imobil împrejmuit / neîmprejmuit	Imobil contestat / necontestat	Alte observații
Se notează posesia faptică în favoarea lui	act normativ	Legea 7 /13.03.1996	Parlamentului României	150	neîmprejmuit		Nr. Top: 342, 344, 356, 360, 362, 366, 368-370, 372, 374-380/a-parțial, CF Vechi: 206, 182, 1151, 138, 185, 953, 137, 131, 190, 192, 191, 1022, 167, 198

Pagina nr. 150

Copie spre publicare

Inregistrare sistematica UAT Halmagel

Sectorul Cadastral nr. 38

Anul realizării: 2020



REGISTRUL CADASTRAL AL IMOBILELOR

UAT Halmagel

Sector cadastral n. 38

Zona necooperativizata (NCo)

1. DESCRIEREA IMOBILULUI

DATE TEREN										DATE CONSTRUCȚII						
Identificator teren	Adresa imobil	Nr. cadastral	Nr. CF	Suprafata măsurată	Intravilan (I/E)	Nr. top	Nr. tarla	Nr. parcela	Categ. folosință	Suprafata parcelei	Identif. construcție	Cod grupă destinație	Suprafata construită	Nr. niveluri	Nr. CF	Constr. cu acte (DA/NU)
151	Judet ARAD, UAT Halmagel, Cod postal 317180	151	151	1079	E	342-344,356-360,362-366,368-370,372,374-380/a-partial	-	-	F	1079						

2. PROPRIETATEA / POSESIA

Titularul dreptului / posesiei			Data nașterii / CUI	Domiciliu / Sediu	Cota parte	Identif. f. entitate asociată	Cotă parte teren UI	Mod de dobândire	Act juridic			Observații privitoare la proprietar
Nume / Denumire	Inițiala tatălui	Prenume							Tip act	Nr. act / data	Emitent	
NEIDENTIFICAT		NEIDENTIFICAT	00000000000000	Judet ARAD, UAT Halmagel, loc. Neidentificata, Cod Postal 9999999	1/1	151		Lege	act normativ	Legea 7 /13.03.1996	Parlamentul României	proprietar neidentificat
TATULEA-CODREAN		MARIOARA	03.01.1960	Judet HUNEDOARA, UAT Hateg, loc. Hateg, str. Nicolae Titulescu nr 6A, Cod Postal 335500	1/1	151						

Observații privitoare la proprietar

proprietar neidentificat

CUI: 3520318

Cod de identitate

HALMAGEL

ROMANIA

Legea 7

/13.03.1996

Legea 7

/13.03.1996

Parlamentul

României

Parlamentul

României

3. SARCINI / DEZMEMBRĂMINTE

Titular	Data nașterii / CUI	Domiciliu / Sediu	Tipul sarcinii sau al dezmembrămintei or dreptului de proprietate	Cota parte	Identif. entitate asociată	Act Juridic			Valoare ipotecă	Tip monedă
						Tip act	Nr. act / data	Emitent		
Nume / Denumire	Iniți ala tatal ui	Prenume								

4. NOTĂRI, PROCESE, INTERDICȚII

Tipul notării	Tip act	Nr. act / data	Emitent	Identificator entitate asociată	Imobil împrejmuit / neîmprejmuit	Imobil contestat / necontestat	Alte observații
Se notează posesia faptică în favoarea lui	act normativ	Legea 7 /13.03.1996	Parlamentul României	151	neîmprejmuit		Nr. Top: 342-344, 356-360, 362-366, 368-370, 372-374-380/a-parțial; CF Vechi: 206, 182, 1151, 138, 185, 953, 137, 131, 190, 19 2, 191, 1022, 167, 198

5. OBSERVAȚII



Copie spre publicare

Pagina nr. 151

Inregistrare sistematică UAT Halmagel

Sectorul Cadastral nr. 38

Anul realizării: 2020



REGISTRUL CADASTRAL AL IMOBILELOR

UAT Halmagel

Sector cadastral nr. 38

Zona necooperativizata (NCo)

1. DESCRIEREA IMOBILULUI

DATE TEREN										DATE CONSTRUCȚII						
Identificator teren	Adresa imobil	Nr. cadastral	Nr. CF	Suprafața măsurată	Intravilan (I/E)	Nr. top	Nr. tarla	Nr. parcele	Categ. folosință	Suprafața parcelă	Identif. construcție	Cod grupă destinație	Suprafața construită	Nr. niveluri	Nr. CF	Constr. cu acte (DA/NU)
152	Judet ARAD, UAT Halmagel, Cod postal 317180	152	152	2508	E	342-344,356-360,362-366,368-370,372,374-380/a-partial	-	-	F	2508						

2. PROPRIETATEA / POSESIA

Titularul dreptului / posesiei			Data nașterii / CUI	Domiciliu / Sediu	Cota parte	Identif. entitate asociată	Cotă parte teren UI	Mod de dobândire	Act juridic			Observații privitoare la proprietar
Nume / Denumire	Inițială / tatăl / ul	Prenume							Tip act	Nr. act / data	Emitent	
NEIDENTIFICAT		NEIDENTIFICAT	0000000000000	Judet ARAD, UAT Halmagel, loc. Neidentificata, Cod Postal 9999999	1/1	152		Leggea 7 /13.03.1996	act normativ	Leggea 7 /13.03.1996	Parlamentul României	Observații privitoare la proprietar proprietar neidentificat
TATULEA-CODREAN		MARIOARA	03.01.1960	Judet HUNEDOARA, UAT Hateg, loc. Hateg, str. Nicolae Titulescu nr. 6A, Cod Postal 335500	1/1	152			act normativ	Leggea 7 /13.03.1996	Parlamentul României	

3. SARCINI / DEZMEMBRĂMINTE

Titular	Titular		Data nașterii / CUI	Domiciliu / Sediu	Tipul sarcinii sau al dezmembrăminței or dreptului de proprietate	Cotă parte	Identif. entitate asociață	Act juridic			Valoare ipotecă	Tip monedă
	Inițiala	Prenume						Tip act	Nr. act / data	Emitent		

4. NOTĂRI, PROCESE, INTERDICȚII

Tipul notării	Tip act	Nr. act / data	Emitent	Identificator entitate asociată	Imobil împrejmuit / neîmprejmuit	Imobil contestat / necontestat	Alte observații
Se notează posesia faptică în favoarea lui	act normaliv	Legea 7 /13.03.1996	Parlamentul României	152	neîmprejmuit		Nr. Top:342-344,356-360,362-366,368-370,372,374-380/a-parțial;CF Vechi:206,182,1151,138,185,953,137,131,190,192,191,1022,167,198

5. OBSERVAȚII



Copie spre publicare

Pagina nr. 152

Inregistrare sistematică UAT Halmagei

Sectorul Cadastral nr. 38

Anul realizării: 2020



REGISTRUL CADASTRAL AL IMOBILELOR

UAT Halmagel

Zona necooperativizata (Nco)

Sector cadastral nr. 38

1. DESCRIEREA IMOBILULUI

DATE TEREN										DATE CONSTRUCȚII						
Identificator teren	Adresa imobil	Nr. cadastral	Nr. CF	Suprafata măsurată	Intravilan/ extravilan (I/E)	Nr. top	Nr. tarata	Nr. parcelă	Categorie folosință	Suprafata parcelă	Identif. construcție	Cod grupă destinație	Suprafata construită	Nr. niveluri	Nr. CF	Constr. cu acte (DA/NU)
153	Judet ARAD, UAT Halmagel, Cod postal 317180	153	153	3443	E	342-344,356-360,362-366,368-370,372,374-380/a-partial	-	-	F	3443						

2. PROPRIETATEA / POSESIA

Titularul dreptului / posesiei										Act juridic				Observații privitoare la proprietar
Nume / Denumire	Inițială tatălui	Prenume	Data nașterii / CUI	Domiciliu / Sediu	Cota parte	Identitate asociată	Cota parte teren UI	Mod de dobândire	Tip act		Nr. act / data	Emitent		
									NEIDENTIFICAT				NEIDENTIFICAT	000000000000000000
BAICA		MIHAEL-FLORIN	16.06.1972	Judet ARAD, UAT Halmagel, loc. Halmagel nr. 12, Cod Postal 317180	1/1	153		C.I.F. 3520318	act normativ	Legea 7 /13.03.1996	Parlamentul României			

3. SARCINI / DEZMEMBRĂMINTE

Titular		Data nașterii / CUI	Domiciliu / Sediu	Tipul sarcinii sau al dezmembrămintei or dreptului de proprietate	Cotă parte	Identif. entitate asociația	Act Juridic			Valoare ipotecă	Tip monedă
Nume / Denumire	Inițiala tatălui						Prenume	Tip act	Nr. act / data		

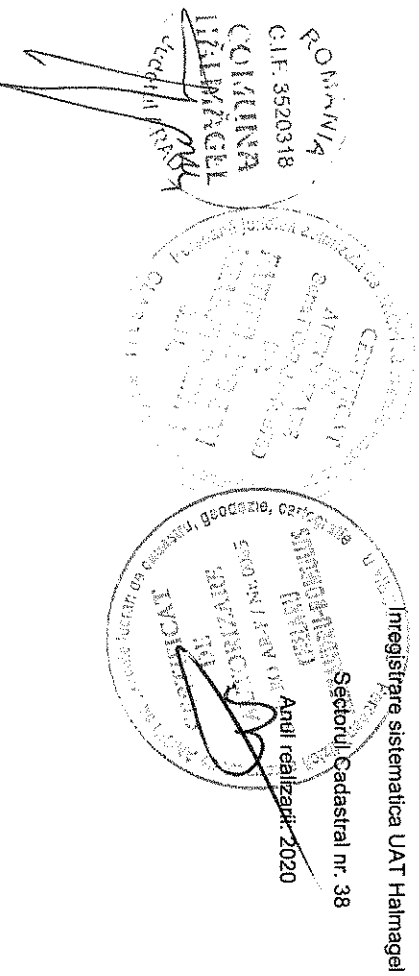
4. NOTĂRI, PROCESE, INTERDICȚII

5. OBSERVAȚII

Tipul notării	Tip act	Nr. act / data	Emitent	Identificator entitate asociată	Imobil împrejmuit / neîmprejmuit	Imobil contestat / necontestat	Alte observații
Se notează posesia faptică în favoarea lui	act normativ	Legea 7 /13.03.1996	Parlamentului României	153	neîmprejmuit		Nr. Top: 342-344, 356-360, 362-366, 368-370, 372, 374-380/a-parțial; CF Vechi: 206, 182, 1151, 138, 185, 953, 137, 131, 190, 192, 191, 1022, 167, 198

Pagina nr. 153

Copie spre publicare



REGISTRUL CADASTRAL AL IMOBILELOR

UAT Halmagei

Zona necooperativizata (NCo)

Sector cadastral nr. 38

1. DESCRIEREA IMOBILULUI

DATE TEREN										DATE CONSTRUCȚII						
Identificator teren	Adresa imobil	Nr. cadastral	Nr. CF	Suprafata măsurată	Intravilan (I/E)	Nr. top	Nr. tarata	Nr. parcele	Categorie folosință	Suprafata parcelă	Identif. construcție	Cod grupă destinație	Suprafata construită	Nr. niveluri	Nr. CF	Constr. cu acte (DA/NU)
154	judet ARAD, UAT Halmagei, Cod postal 317180	154	154	4116	E	342-344,356-360,362-366,368-370,372,374-380/a-partial	-	-	F	4116						

2. PROPRIETATEA / POSESIA

Titularul dreptului / posesiei				Act juridic												
Nume / Denumire	Inițiala tatălui	Prenume	Data nașterii / CUI	Domiciliu / Sediu	Cota parte	Identif. f. entitate asociată	Cota parte teren UI	Mod de dobândire	Tip act			Nr. act / data			Emitent	Observații privitoare la proprietar
									Act	Tip act	Act	Nr. act / data	Legislație	Parlamentul României		
NEIDENTIFICAT		NEIDENTIFICAT	0000000000000	judet ARAD, UAT Halmagei, loc. Neidentificata, Cod Postal 999999	1/1	154	1/1	154	act normativ	Legea 7 /13.03.1996	Parlamentul României	proprietar neidentificat				
CODREAN		SORIN	08.07.1969	judet ARAD, UAT Halmagei, loc. Halmagei nr. 22, Cod Postal 317180	1/1	154	1/1	154	act normativ	Legea 7 /13.03.1996	Parlamentul României					

3. SARCINI / DEZMEMBRĂMINTE

Titular		Data nașterii / CUI	Domiciliu / Sediu	Tipul sarcinii sau al dezmembrămintei or dreptului de proprietate	Cota parte asociată	Identif. entitate asociată	Act juridic			Valoare ipotecă	Tip moneda
Nume / Denumire	Inițiala tatălui						Prenume	Tip act	Nr. act / data		

4. NOTĂRI, PROCESE, INTERDICȚII

5. OBSERVAȚII



Tipul notării	Tip act	Nr. act / data	Emitent	Identificator entitate asociată	Imobil împrejmuit / neîmprejmuit	Imobil contestat / necontestat	Alte observații
Se notează posesia faptică în favoarea lui	act normativ	Legea 7 /13.03.1996	Parlamentul României	154	neîmprejmuit		Nr. Top:342-344,356-360,362-366,368-370,372,374-380/a-parțial; CF Vechi:206,182,1151,138,185,953,137,131,190,192,191,1022,167,198

Copie spre publicare

Inregistrare sistematica UAT Halmagel

Sectorul Cadastral nr. 38

Anul realizării: 2020



REGISTRUL CADASTRAL AL IMOBILELOR

UAT Halmagel

Sector cadastral nr. 38

Zona necooperativizata (NCo)

1. DESCRIEREA IMOBILULUI

DATE TEREN										DATE CONSTRUCȚII						
Identificator teren	Adresa imobil	Nr. cadastral	Nr. CF	Suprafata măsurată	Intravilan (I/E)	Nr. top	Nr. tarfa	Nr. parcelă	Categorie folosință	Suprafata parcelă	Identif. construcție	Cod grupă destinație	Suprafata construită	Nr. niveluri	Nr. CF	Constr. cu acte (DA/NU)
155	Judet ARAD, UAT Halmagel, Cod postal 317180	155	155	10336	E	371,373, 342-344, 356-360, 362-366, 368-370, 372, 374-374- parțial	-	-	F	10336						

2. PROPRIETATEA / POSESIA

Titularul dreptului / posesiei			Data nașterii / CUI	Domiciliu / Sediu	Cota parte	Identifi. entitate asociată	Cota parte teren UI	Mod de dobândire	Act juridic			Observații privitoare la proprietar
Nume / Denumire	Inițială	Prenume							Tip act	Nr. act / data	Entitent	
NEIDENTIFICAT		NEIDENTIFICAT	0000000000000000	Judet ARAD, UAT Halmagel, loc. Neidentificata, Cod Postal 999999	1/1	155	Lege ROMANIA C.I.F. 9220318	act normativ	Legea 7 / 13.03.1996	Parlamentul României	proprietar neidentificat	
STAN		ANTONIE	05.02.1957	Judet ARAD, UAT Halmagel, loc. Halmagel, Cod Postal 317180	1/1	155		act normativ	Legea 7 / 13.03.1996	Parlamentul României		

3. SARCINI / DEZMEMBRĂMINTE

REGISTRUL CADASTRAL AL IMOBILELOR

UAT Halmagel

Sector cadastral nr. 38

Zona necooperativizata (NCo)

1. DESCRIEREA IMOBILULUI

DATE TEREN										DATE CONSTRUCȚII						
Identificator teren	Adresa imobil	Nr. cadastral	Nr. CF	Suprafața măsurată	Intravilan/ extravilan (I/E)	Nr. top	Nr. tarla	Nr. parcelă	Categ. folosință	Suprafața parcelei	Identif. construcție	Cod grupă destinație	Suprafața construită	Nr. niveluri	Nr. CF	Constr. cu acte (DA/NU)
156	Judet ARAD, UAT Halmagel, Cod postal 317180	156	156	1651	E	342-344,356-360,362-366,368-370,372,374-380/a-partial	-	-	F	1651						

2. PROPRIETATEA / POSESIA

Titularul dreptului / posesiei			Data nașterii / CUI	Domiciliu / Sediu	Cota parte	Identif. entitate asociată	Cotă parte teren UI	Mod de dobândire	Act juridic			Observații privitoare la proprietar
Nume / Denumire	Inițială / tatăl	Prenume							Tip act	Nr. act / data	Entitate	
NEIDENTIFICAT		NEIDENTIFICAT	00000000000000	Judet ARAD, UAT Halmagel, loc. Neidentificata, Cod Postal 9999999	1/1	156		Lege	act normativ	Legea 7 /13.03.1996	Parlamentul României	proprietar neidentificat
COSTINA		MIRCEA-DOREL-TRAIAN	24.02.1956	Judet ARAD, UAT Arad, loc. Arad, str Alba-Lulia, nr.2 nr 12, Cod Postal 310310, bloc 536, etaj 3	1/1	156			act normativ	Legea 7 /13.03.1996	Parlamentul României	

3. SARCINI / DEZMEMBRĂMINTE

Titular	Data nașterii / CUI		Domiciliu / Sediu	Tipul sarcini sau al dezmembrămintei or dreptului de proprietate	Cota parte	Identif. entitate asociată	Act juridic			Valoare ipotecă	Tip monedă	
	Inițiala	Prenume					Tip act	Nr. act / data	Emitent			

4. NOTĂRI, PROCESE, INTERDICȚII

Tipul notării	Tip act	Nr. act / data	Emitent	Identificator entitate asociată	Imobil împrejmuit / neîmprejmuit	Imobil contestat / recontestat	Alte observații
Se notează posesia faptică în favoarea lui	act normativ	Legea 7 /13.03.1996	Parlamentului României	156	neîmprejmuit		Nr. Top:342-344, 356-360, 362-366, 368-370, 372, 374-380/a-parțial; CF Vechi: 206, 182, 1151, 138, 185, 963, 137, 134, 190, 192, 191, 1022, 167, 198

5. OBSERVAȚII



Copie spre publicare

Pagina nr. 156

Registrare sistematică UAT Halmagel

Sectorul Cadastral nr. 38

Anul realizării: 2020



REGISTRUL CADASTRAL AL IMOBILELOR

UAT Halmagel

Sector cadastral nr. 38

Zona necooperativizata (NCo)

1. DESCRIEREA IMOBILULUI

DATE TEREN										DATE CONSTRUCȚII						
Identificator teren	Adresa imobil	Nr. cadastral	Nr. CF	Suprafața măsurată	Intravilan/ extravilan (I/E)	Nr. top	Nr. tarla	Nr. parcelă	Categ. folosință	Suprafața parcelă	Identif. construcție	Cod grupă destinație	Suprafața construită	Nr. niveluri	Nr. CF	Constr. cu acte (DAM/NU)
157	Judet ARAD, UAT Halmagel, Cod postal 317180	157	157	1344	E	342-344,356-360,362-366,368-370,372,374-380/a-partial	-	-	F	1344						

2. PROPRIETATEA / POSESIA

Titularul dreptului / posesiei			Data nașterii / CUI	Domiciliu / Sediu	Cota parte	Identif. f. entitate asociată	Cotă parte teren UI	Mod de dobândire	Act juridic		Observații privitoare la proprietar	
Nume / Denumire	Inițiala tatălui	Prenume							Tip act	Nr. act / data		Emitent
NEIDENTIFICAT		NEIDENTIFICAT	00000000000000	Judet ARAD, UAT Halmagel, loc. Neidentificata, Cod Postal 9999999	1/1	157		Lege	act normativ	Legea 7 /13.03.1996	Parlamentul României	proprietar neidentificat
BANCI		ALEXANDRU-DANUȚ	27.06.1965	Judet ARAD, UAT Halmagel, loc. Halmagel nr. 11, Cod Postal 317180	1/1	157		C.L. 3520318	act normativ	Legea 7 /13.03.1996	Parlamentul României	

3. SARCINI / DEZMEMBRĂMINTE

Titular		Data nasterii / CUI	Domiciliu / Sediu	Tipul sarcinii sau al dezmembrămintei or dreptului de proprietate	Cota parte	Identif. entitate asociată	Act juridic			Valoare ipotecă	Tip monedă
Nume / Denumire	Inițială / Prenume						Tip act	Nr. act / data	Emitent		

4. NOTĂRI, PROCESE, INTERDICȚII

5. OBSERVAȚII

Tipul notării	Tip act	Nr. act / data	Emitent	Identificator entitate asociată	Imobil împrejmuit / neîmprejmuit	Imobil contestat / necontestat	Alte observații
Se notează posesia faptică în favoarea lui	act normativ	Legea 7 /13.03.1996	Parlamentul României	157	neîmprejmuit		Nr. Top:342-344,356-360,362-366,368-370,372,374-380/a-parțial,CF Vechi:206,182,1151,138,185,953,137,131,190,19 2,191,1022,167,198


Pagina nr. 157

Copie spre publicare

Inregistrare sistematica UAT Halmagel

Sectorul Cadastral nr. 38

Anul realizarii: 2020



REGISTRUL CADASTRAL AL IMOBILELOR

UAT Halmagel

Sector cadastral nr. 38

Zona necooperativizata (NCo)

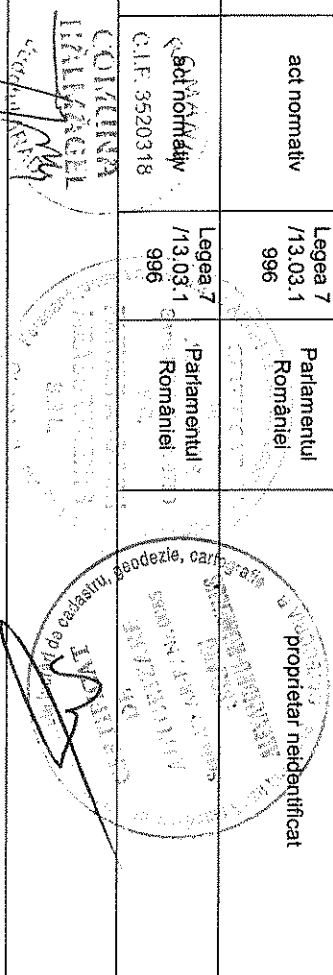
1. DESCRIEREA IMOBILULUI

DATE TEREN										DATE CONSTRUCȚII						
Identificator teren	Adresa imobil	Nr. cadastral	Nr. CF	Supraf. afa măsurată	Intravil an/ extravilan (I/E)	Nr. top	Nr. tarla	Nr. parcelă	Categ. orfe folosință	Supraf. afa parcelă	Identif. construcție	Cod grupă destinație	Supraf. afa construcție	Nr. niveluri	Nr. CF	Constr. cu acte (DA/NU)
158	Judet ARAD, UAT Halmagel, Cod postal 317180	158	158	636	E	342-344,356-360,362-366,368-370,372,374-380/a-partial	-	-	F	636						

2. PROPRIETATEA / POSESIA

Titularul dreptului / posesiei				Data nașterii / CUI	Domiciliu / Sediu	Cota parte	Identif. f. entitate asociată	Cotă parte teren UI	Mod de dobândire	Act juridic			Observații privitoare la proprietar
Nume / Denumire	Inițiala tatălui	Prenume	Tip act							Nr. act / data	Emitent		
NEIDENTIFICAT		NEIDENTIFICAT		00000000000000	Judet ARAD, UAT Halmagel, loc. Neidentificata, Cod Postal 9999999	1/1	158		Lege	act normativ	Legea 7 /13.03.1996	Parlamentului României	proprietar neidentificat
INDREICĂ		IOAN		27.06.1958	Judet ARAD, UAT Halmagel, loc. Halmagel nr. 19, Cod Postal 317180	1/1	158				Legea 7 /13.03.1996	Parlamentului României	

3. SARCINI / DEZMEMBRĂMINTE



Titular		Data nașterii / CUI	Domiciliu / Sediu	Tipul sarcinii sau al dezmembrămintei or dreptului de proprietate	Cota parte	Identif. entitate asociată	Act juridic			Valoare ipotecă	Tip monedă	
Nume / Denumire	Inițiala tatălui						Prenume	Tip act	Nr. act / data			Emitent

4. NOTĂRI, PROCESE, INTERDICȚII

5. OBSERVAȚII

Tipul notării	Tip act	Nr. act / data	Emitent	Identificator entitate asociată	Imobil împrejmuit / neîmprejmuit	Imobil contestat / necontestat	Alte observații
Se notează posesia faptică în favoarea lui	act normativ	Legea 7 /13.03.1996	Parlamentului României	158	neîmprejmuit		Nr. Top:342-344,356-360,362-366,368-370,372,374-380/a-parțial,CF Vechi:206,182,1151,138,185,953,137,131,190,192,191,1022,167,198



Pagina nr. 158

Copie spre publicare

Inregistrare sistematica UAT Halmagel

Sectorul Cadastral nr. 38

Anul realizării: 2020



REGISTRUL CADASTRAL AL IMOBILELOR

UAT Halmagel

Sector cadastral nr. 38

Zona necooperativizata (NCo)

1. DESCRIEREA IMOBILULUI

DATE TEREN										DATE CONSTRUCȚII						
Identificator teren	Adresa imobil	Nr. cadastral	Nr. CF	Suprafața măsurată	Intravilan (I/E)	Nr. top	Nr. tarla	Nr. parcelă	Categ. folosință	Suprafața parcelă	Identif. construcție	Cod grupă destinație	Suprafața construită	Nr. niveluri	Nr. CF	Const. cu acte (DA/NU)
159	Județ ARAD, UAT Halmagel, Cod postal 317180	159	159	551	E	342-344,356-360,362-366,368-370,372,374-380/a-partial	-	-	F	551						

2. PROPRIETATEA / POSESIA

Titularul dreptului / posesiei				Data nașterii / CUI	Domiciliu / Sediu	Cota parte	Identif. f. entitate asociată	Cotă parte teren UI	Mod de dobândire	Act juridic				Observații privitoare la proprietar
Nume / Denumire	Inițiala tatălui	Prenume	Tip act							Nr. act / data	Emitență			
NEIDENTIFICAT		NEIDENTIFICAT		00000000000000	Județ ARAD, UAT Halmagel, loc. Neidentificata, Cod Postal 9999999	1/1	159		Mod de dobândire: lege	act normativ	Leggea 7 /13.03.1996	Parlamentul României		proprietar neidentificat
SIRBA		MIRCEA		29.08.1957	Județ ARAD, UAT Halmagel, loc. Halmagel nr. 8, Cod Postal 317180	1/1	159		Mod de dobândire: lege	act normativ	Leggea 7 /13.03.1996	Parlamentul României		

3. SARCINI / DEZMEMBRĂMINTE

Titular		Data nașterii / CUI	Domiciliu / Sediu	Tipul sarcinii sau al dezmembrămintei or dreptului de proprietate	Cotă parte	Identif. entitate asociată	Act juridic			Valoare ipotecă	Tip monedă
Nume / Denumire	Inițială / tatăl						Prenume	Tip act	Nr. act / data		

4. NOTĂRI, PROCESE, INTERDICȚII

5. OBSERVAȚII


Tipul notării	Tip act	Nr. act / data	Emitent	Identificator entitate asociată	Imobil împrejmuit / neîmprejmuit	Imobil contestat / necontestat	Alte observații
Se notează posesia faptică în favoarea lui	act normativ	Legea 7 /13.03.1996	Parlamentului României	159	neîmprejmuit		Nr. Top:342-344,356-360,362-366,368-370,372,374-380/a-parțial;CF Vechi:206,182,1151,138,185,953,137,131,190,192,191,1022,167,198

Copie spre publicare

Inregistrare sistematica UAT Halmagel

Sectorul Cadastral nr. 38

Anul realizării: 2020



REGISTRUL CADASTRAL AL IMOBILELOR

UAT Halmagel

Sector cadastral nr. 38

Zona necooperativizata (NCo)

1. DESCRIEREA IMOBILULUI

DATE TEREN						DATE CONSTRUCȚII										
Identificator teren	Adresa imobil	Nr. cadastral	Nr. CF	Suprafata măsurată	Intravilan/extravilan (I/E)	Nr. top	Nr. tarla	Nr. parcea	Categorie folosință	Suprafata parcea	Identif. constructie	Cod grupă destinație	Suprafata construită	Nr. niveluri	Nr. CF	Constr. cu acte (DA/NU)
334	Judet ARAD, UAT Halmagel, Cod postal 317180			2472	E		-	-	DR	2472						

2. PROPRIETATEA / POSESIA

Titularul dreptului / posesiei				Act juridic				Observații privitoare la proprietar
Nume / Denumire	Inițiala tatălui	Prenume	Data nașterii / CUI	Tip act	Nr. act / data	Emitent		
COMUNA HĂLMĂGEL			3520318	Lege		CONSILIUL LOCAL AL COMUNEI HĂLMĂGEL		
				act administrativ	act administrativ nr.3069/20.12.2019			
				Mod de dobândire				
				Domiciliu / Sediul				
				Judet ARAD, UAT Halmagel, loc. Halmagel, Cod Postal 317180				
				Cota parte				
				1/1				
				Identif. entitate asociată				
				334				
				Cota parte teren UI				

3. SARCINI / DEZMEMBRĂMINTE

Titular		Data nașterii / CUI	Domiciliu / Sediul	Tipul sarcinii sau al dezmembrămintelor dreptului de proprietate	Cota parte	Identif. entitate asociată	Act juridic		Valoare ipotecă	Tip monedă
Nume / Denumire	Inițiala tatălui						Prenume	Tip act		

