

REGISTRUL CADASTRAL AL IMOBILELOR

UAT: Archis

Sector cadastral nr.: 46

Zona cooperativizată/necooperativizată: Co

1. DESCRIEREA IMOBILULUI

DATE TEREN											DATE CONSTRUCȚII					
Identificator teren	Adresă imobil	Număr cadastral	Nr. CF	Suprafața măsurată	Intravilan/ Extravilan (I/E)	Nr. top.	Nr. tarla	Nr. parcelă	Categorie folosință	Suprafață parcelă	Identificator construcție	Cod grupă destinație	Suprafață construită	Nr. niveluri	Nr. CF	Constr. cu acte (DA/NU)
13476	Jud. ARAD, Com. Archis, Loc. Bârzesti, Nr. 25	300075	300075	3770	I				CC	2587	1	CA	111	1	48 barzesti	DA
					E						2	CL	41	1	300075-C2	DA
											3	CA	84	1	300075-C3	DA
											4	CL	185	1	300075-C4	DA
											5	CL	34	1	300075-C5	DA

2. PROPRIETATEA / POSESIA

Titularul dreptului/posesiei			Data nașterii/ CUI	Domiciliu/ Sediul	Cotă parte	Identificator entitate asociată	Cotă parte teren	Mod de dobândire	Act juridic			Obs. privitoare la proprietar
Nume/ Denumire	Inițiala tatălui	Prenume							Tip act	Nr. act/ data	Emitent	
CRISAN		PIROSCA	-	Jud. ARAD, Com. Archis, Loc. Archis	6/24	TEREN		Sucesiune	Act notarial	194 / 01.01.1913		
CRISAN		PAVEL	-	Jud. ARAD, Com. Archis, Loc. Archis	6/24	TEREN		Sucesiune	Act notarial	194 / 01.01.1913		
CRISAN		ADAM	-	Jud. ARAD, Com. Archis, Loc. Archis	3/24	TEREN		Conventie	Act notarial	0 / 21.03.1946		
CRISAN		PARASCHIVA	-	Jud. ARAD, Com. Archis, Loc. Archis	3/24	TEREN		Conventie	Act notarial	0 / 21.03.1946		
CRISAN		VASILE	-	Jud. ARAD, Com. Archis, Loc. Archis	2/24	TEREN		Sucesiune	Act notarial	1127 / 01.01.1926		
CRISAN		PAVEL	-	Jud. ARAD, Com. Archis, Loc. Archis	2/24	TEREN		Sucesiune	Act notarial	1127 / 01.01.1926		
CRISAN		PARASCHEVA	-	Jud. ARAD, Com. Archis, Loc. Archis	2/24	TEREN		Sucesiune	Act notarial	1127 / 01.01.1926		
HARDAUT		CORNELIA	20.02.1968	Jud. ARAD, Com. Archis, Loc. Archis	1/1	C1, C2, C3, C4, C5		Lege	Act normativ	7 / 13.03.1996	PARLAMENTUL PRIMĂRIEI	
HARDAUT		PAVEL	10.10.1963	Jud. ARAD, Com. Archis, Loc. Archis								

Pg. 1, înregistrare sistematica Archis, Sectorul cadastral nr. 46, 2024

Spre publicare



3. SARCINI / DEZMEMBRĂMINTE

Titular			Data nașterii/ CUI	Domiciliu/ Sediu	Tipul sarcinii sau al dezmembrămintelor dreptului de proprietate	Cotă parte	Identificator entitate asociată	Act juridic			Valoare ipotecă	Tip monedă
Nume/ Denumire	Inițiala tatălui	Prenume						Tip act	Nr. act/ data	Emitent		

4. NOTĂRI, PROCESE, INTERDICȚII

Tipul notării	Tip act	Nr. act/ data	Emitent	Identificator entitate asociată	Imobil împrejmuit / neîmprejmuit	Imobil contestat / necontestat	Alte observații
Se notează posesia faptică în favoarea lui HARDAUT CORNELIA, HARDAUT PAVEL	Act administrativ	3288 / 10.03.2023	PRIMARIA COMUNEI ARCHIS	13476	N		

5. OBSERVAȚII

Pg. 2, înregistrare sistematica Archis, Sectorul cadastral nr. 46, 2024



Spre publicare

REGISTRUL CADASTRAL AL IMOBILELOR

UAT: Archis

Sector cadastral nr.: 46

Zona cooperativizată/necooperativizată: Co

1. DESCRIEREA IMOBILULUI

DATE TEREN										DATE CONSTRUCȚII						
Identificat or teren	Adresă imobil	Număr cadastral	Nr. CF	Suprafața măsurată	Intravilan/ Extravilan (I/E)	Nr. top.	Nr. tarla	Nr. parcelă	Categorie folosință	Suprafață parcelă	Identificator construcție	Cod grupă destinație	Suprafață construită	Nr. niveluri	Nr. CF	Constr. cu acte (DA/NU)
13477	Jud. ARAD, Com. Archis, Loc. Bârzesti			237	E				DR	144						
					I				DR	93						

2. PROPRIETATEA / POSESIA

Titularul dreptului/posesiei			Data nașterii/ CUI	Domiciliu/ Sediul	Cotă parte	Identificator entitate asociată	Cotă parte teren	Mod de dobândire	Act juridic			Obs. privitoare la proprietar
Nume/ Denumire	Inițiala tatălui	Prenume							Tip act	Nr. act/ data	Emitent	
UAT ARCHIS			999999999 999	Jud. ARAD, Com. Archis, Loc. Archis, Strada PRINCIPAL Nr. 97	1/1	TEREN		Lege	Lege	7 / 13.03.1996	PARLAMENTUL ROMANIEI	Proprietar neidentificat

3. SARCINI / DEZMEMBRĂMINTE

Titular			Data nașterii/ CUI	Domiciliu/ Sediul	Tipul sarcinii sau al dezmembrămintelor dreptului de proprietate	Cotă parte	Identificator entitate asociată	Act juridic			Valoare ipotecă	Tip monedă
Nume/ Denumire	Inițiala tatălui	Prenume						Tip act	Nr. act/ data	Emitent		

4. NOTĂRI, PROCESE, INTERDICȚII

Tipul notării	Tip act	Nr. act/ data	Emitent	Identificator entitate asociată	Imobil împrejmuit / neîmprejmuit	Imobil contestat / necontestat	Alte observații
					î		

5. OBSERVAȚII

Pg. 3, înregistrare sistematica Archis, Sectorul cadastral nr. 46, 2024

Spre publicare



REGISTRUL CADASTRAL AL IMOBILELOR

UAT: Archis

Sector cadastral nr.: 46

Zona cooperativizată/necooperativizată: Co

1. DESCRIEREA IMOBILULUI

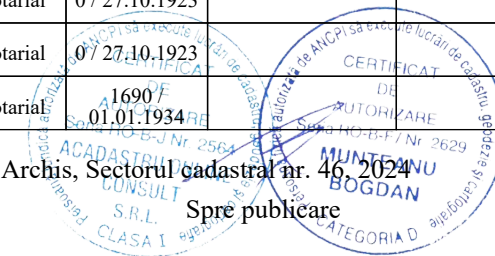
DATE TEREN											DATE CONSTRUCȚII					
Identificat or teren	Adresă imobil	Număr cadastral	Nr. CF	Suprafața măsurată	Intravilan/ Extravilan (I/E)	Nr. top.	Nr. tarla	Nr. parcelă	Categorie folosință	Suprafață parcelă	Identificator construcție	Cod grupă destinație	Suprafață construită	Nr. niveluri	Nr. CF	Constr. cu acte (DA/NU)
13478	Jud. ARAD, Com. Archis, Loc. Bârzesti	300166	300166	1466	I				A	944	1	CA	22	1	300166-C1	NU
					I				CC	522	2	CL	145	1	300166-C2	NU

2. PROPRIETATEA / POSESIA

Titularul dreptului/posesiei			Data nașterii/ CUI	Domiciliu/ Sediul	Cotă parte	Identificator entitate asociată	Cotă parte teren	Mod de dobândire	Act juridic			Obs. privitoare la proprietar
Nume/ Denumire	Inițiala tatălui	Prenume							Tip act	Nr. act/ data	Emitent	
BUDAU		IOAN	-	Jud. ARAD, Com. Archis, Loc. Archis	4/28	TEREN		Convenție	Act notarial	0 /		
BUDAU		ANA	-	Jud. ARAD, Com. Archis, Loc. Archis	4/28	TEREN		Convenție	Act notarial	0 /		
BUDAU		ILIE	-	Jud. ARAD, Com. Archis, Loc. Archis	4/28	TEREN		Convenție	Act notarial	0 /		
BUDAU		VASILE	-	Jud. ARAD, Com. Archis, Loc. Archis	4/28	TEREN		Convenție	Act notarial	0 /		
BUDAU		IOAN	-	Jud. ARAD, Com. Archis, Loc. Archis	1/28	TEREN		Convenție	Act notarial	0 / 05.12.1910		
BUDAU		ILIE	-	Jud. ARAD, Com. Archis, Loc. Archis	1/28	TEREN		Convenție	Act notarial	0 / 05.12.1910		
BUDAU		VASILE	-	Jud. ARAD, Com. Archis, Loc. Archis	1/28	TEREN		Convenție	Act notarial	0 / 05.12.1910		
BUDAU		IOAN	-	Jud. ARAD, Com. Archis, Loc. Archis	1/28	TEREN		Convenție	Act notarial	0 / 27.10.1923		
BUDAU		ILIE	-	Jud. ARAD, Com. Archis, Loc. Archis	1/28	TEREN		Convenție	Act notarial	0 / 27.10.1923		
BUDAU		VASILE	-	Jud. ARAD, Com. Archis, Loc. Archis	1/28	TEREN		Convenție	Act notarial	0 / 27.10.1923		
BUDAU		IULIANA	-	Jud. ARAD, Com. Archis, Loc. Archis	2/28	TEREN		Succesiune	Act notarial	1690 / 01.01.1934		

Pg. 4, înregistrare sistematica Archis, Sectorul cadastral nr. 46, 2024

Spre publicare



2. PROPRIETATEA / POSESIA

Titularul dreptului/posesiei			Data nașterii/ CUI	Domiciliu/ Sediul	Cotă parte	Identificator entitate asociată	Cotă parte teren	Mod de dobândire	Act juridic			Obs. privitoare la proprietar
Nume/ Denumire	Inițiala tatălui	Prenume							Tip act	Nr. act/ data	Emitent	
BUDAU		PAVEL	-	Jud. ARAD, Com. Archis, Loc. Archis	2/28	TEREN		Sucesiune	Act notarial	1690 / 01.01.1934		
BUDAU		GRATIAN	-	Jud. ARAD, Com. Archis, Loc. Archis	2/28	TEREN		Sucesiune	Act notarial	1690 / 01.01.1934		

3. SARCINI / DEZMEMBRĂMINTE

Titular			Data nașterii/ CUI	Domiciliu/ Sediul	Tipul sarcinii sau al dezmembrămintelor dreptului de proprietate	Cotă parte	Identificator entitate asociată	Act juridic			Valoare ipotecă	Tip monedă
Nume/ Denumire	Inițiala tatălui	Prenume						Tip act	Nr. act/ data	Emitent		

4. NOTĂRI, PROCESE, INTERDICȚII

Tipul notării	Tip act	Nr. act/ data	Emitent	Identificator entitate asociată	Imobil împrejmuit / neîmprejmuit	Imobil contestat / necontestat	Alte observații
					î		

5. OBSERVAȚII

Pg. 5, înregistrare sistematica Archis, Sectorul cadastral nr. 46, 2024

Spre publicare



REGISTRUL CADASTRAL AL IMOBILELOR

UAT: Archis

Sector cadastral nr.: 46

Zona cooperativizată/necooperativizată: Co

1. DESCRIEREA IMOBILULUI

DATE TEREN											DATE CONSTRUCȚII					
Identificat or teren	Adresă imobil	Număr cadastral	Nr. CF	Suprafața măsurată	Intravilan/ Extravilan (I/E)	Nr. top.	Nr. tarla	Nr. parcelă	Categorie folosință	Suprafață parcelă	Identificator construcție	Cod grupă destinație	Suprafață construită	Nr. niveluri	Nr. CF	Constr. cu acte (DA/NU)
13479	Jud. ARAD, Com. Archis, Loc. Bârzești, Nr. 56A			1897	I				A	1897						

2. PROPRIETATEA / POSESIA

Titularul dreptului/posesiei			Data nașterii/ CUI	Domiciliu/ Sediu	Cotă parte	Identificator entitate asociată	Cotă parte teren	Mod de dobândire	Act juridic			Obs. privitoare la proprietar
Nume/ Denumire	Inițiala tatălui	Prenume							Tip act	Nr. act/ data	Emitent	
NEIDENTIFICAT		NEIDENTIFICAT	0000000000000	Jud. ARAD, Com. Archis, Loc. Archis	1/1	TEREN		Lege	Act normativ	7 / 13.03.1996	PARLAMENTUL ROMANIEI	

3. SARCINI / DEZMEMBRĂMINTE

Titular			Data nașterii/ CUI	Domiciliu/ Sediu	Tipul sarcinii sau al dezmembrămintelor dreptului de proprietate	Cotă parte	Identificator entitate asociată	Act juridic			Valoare ipotecă	Tip monedă
Nume/ Denumire	Inițiala tatălui	Prenume						Tip act	Nr. act/ data	Emitent		

4. NOTĂRI, PROCESE, INTERDICȚII

Tipul notării	Tip act	Nr. act/ data	Emitent	Identificator entitate asociată	Imobil împrejmuit / neîmprejmuit	Imobil contestat / necontestat	Alte observații
Se notează posesia faptică în favoarea lui GAG FLORIAN	Act administrativ	3289 / 10.03.2023	PRIMARIA COMUNEI ARCHIS	13479	î		

5. OBSERVAȚII

Pg. 6, înregistrare sistematica Archis, Sectorul cadastral nr. 46, 2024

Spre publicare



REGISTRUL CADASTRAL AL IMOBILELOR

UAT: Archis

Sector cadastral nr.: 46

Zona cooperativizată/necooperativizată: Co

1. DESCRIEREA IMOBILULUI

DATE TEREN											DATE CONSTRUCȚII					
Identificator teren	Adresă imobil	Număr cadastral	Nr. CF	Suprafața măsurată	Intravilan/ Extravilan (I/E)	Nr. top.	Nr. tarla	Nr. parcelă	Categorie folosință	Suprafață parcelă	Identificator construcție	Cod grupă destinație	Suprafață construită	Nr. niveluri	Nr. CF	Constr. cu acte (DA/NU)
13480	Jud. ARAD, Com. Archis, Loc. Bârzești, Nr. 55	300263	300263	2299	I				CC	598	1	CL	76	1	266 Bîrzești	DA
					I				A	1701	2	CL	22	1	300263-C2	DA

2. PROPRIETATEA / POSESIA

Titularul dreptului/posesiei			Data nașterii/ CUI	Domiciliu/ Sediul	Cotă parte	Identificator entitate asociată	Cotă parte teren	Mod de dobândire	Act juridic			Obs. privitoare la proprietar
Nume/ Denumire	Inițiala tatălui	Prenume							Tip act	Nr. act/ data	Emitent	
DENUT		NATANAEL-CONSTANTIN	22.02.1993	Jud. ARAD, Com. Archis, Loc. Archis, Nr. 32	1/1	TEREN, C1, C2		Convenție	Act notarial	392 / 21.03.2023	Bortes ADINA-ELENA	

3. SARCINI / DEZMEMBRĂMINTE

Titular			Data nașterii/ CUI	Domiciliu/ Sediul	Tipul sarcinii sau al dezmembrămintelor dreptului de proprietate	Cotă parte	Identificator entitate asociată	Act juridic			Valoare ipotecă	Tip monedă
Nume/ Denumire	Inițiala tatălui	Prenume						Tip act	Nr. act/ data	Emitent		

4. NOTĂRI, PROCESE, INTERDICȚII

Tipul notării	Tip act	Nr. act/ data	Emitent	Identificator entitate asociată	Imobil împrejmuit / neîmprejmuit	Imobil contestat / necontestat	Alte observații
					î		

5. OBSERVAȚII

Pg. 7, înregistrare sistematică Archis, Sectorul cadastral nr. 46, 2024

Spre publicare



REGISTRUL CADASTRAL AL IMOBILELOR

UAT: Archis

Sector cadastral nr.: 46

Zona cooperativizată/necooperativizată: Co

1. DESCRIEREA IMOBILULUI


DATE TEREN											DATE CONSTRUCȚII					
Identificat or teren	Adresă imobil	Număr cadastral	Nr. CF	Suprafața măsurată	Intravilan/ Extravilan (I/E)	Nr. top.	Nr. tarla	Nr. parcelă	Categorie folosință	Suprafață parcelă	Identificator construcție	Cod grupă destinație	Suprafață construită	Nr. niveluri	Nr. CF	Constr. cu acte (DA/NU)
13481	Jud. ARAD, Com. Archis, Loc. Bârzesti	301949	301949	3514	I				CC	1725	1	CL	169	1	301949-C1	DA
					I				A	1789	2	CL	55	1	301949-C2	DA
											3	CL	26	1	301949-C3	DA

2. PROPRIETATEA / POSESIA

Titularul dreptului/posesiei			Data nașterii/ CUI	Domiciliu/ Sediul	Cotă parte	Identificator entitate asociată	Cotă parte teren	Mod de dobândire	Act juridic			Obs. privitoare la proprietar
Nume/ Denumire	Inițiala tatălui	Prenume							Tip act	Nr. act/ data	Emitent	
HALMAGEAN		GHEORGHE	-	Jud. ARAD, Com. Archis, Loc. Archis	1/1	TEREN		Convenție	Act notarial	29 / 02.03.2002	-	
HALMAGEAN		LIDIA	-	Jud. ARAD, Com. Archis, Loc. Archis								
BUDAU		IMBRE	16.12.1956	Jud. ARAD, Com. Archis, Loc. Archis	1/1	C1, C2, C3		Lege	Act normativ	7 / 13.03.1996	PARLAMENTUL ROMÂNIEI	

3. SARCINI / DEZMEMBRĂMINTE

Titular			Data nașterii/ CUI	Domiciliu/ Sediul	Tipul sarcinii sau al dezmembrămintelor dreptului de proprietate	Cotă parte	Identificator entitate asociată	Act juridic			Valoare ipotecă	Tip monedă
Nume/ Denumire	Inițiala tatălui	Prenume						Tip act	Nr. act/ data	Emitent		
BRADAN		FLORIAN	9999999999999	Jud. ARAD, Com. Archis, Loc. Archis	Uzufruct viager	1/1	13481, 13481-C1, 13481-C2, 13481-C3	Act notarial	29 / 02.03.2002	-		
BRADAN		MARIA	9999999999999	Jud. ARAD, Com. Archis, Loc. Archis								



4. NOTĂRI, PROCESE, INTERDICȚII

Tipul notării	Tip act	Nr. act/ data	Emitent	Identificator entitate asociată	Imobil împrejmuit / neîmprejmuit	Imobil contestat / necontestat	Alte observații
Se noteaza interdictia de instrainare si grevare in favorul lui	Act notarial	29 / 02.03.2002	-	13481	î		
Se notează posesia faptică în favoarea lui BUDAU IMBRE	Act administrativ	3290 / 10.03.2023	PRIMARIA COMUNEI ARCHIS	13481			

5. OBSERVAȚII

Pg. 9, înregistrare sistematica Archis, Sectorul cadastral nr. 46, 2024



Spre publicare

REGISTRUL CADASTRAL AL IMOBILELOR

UAT: Archis

Sector cadastral nr.: 46

Zona cooperativizată/necooperativizată: Co

1. DESCRIEREA IMOBILULUI

DATE TEREN											DATE CONSTRUCȚII					
Identificat or teren	Adresă imobil	Număr cadastral	Nr. CF	Suprafața măsurată	Intravilan/ Extravilan (I/E)	Nr. top.	Nr. tarla	Nr. parcelă	Categorie folosință	Suprafață parcelă	Identificator construcție	Cod grupă destinație	Suprafață construită	Nr. niveluri	Nr. CF	Constr. cu acte (DA/NU)
13482	Jud. ARAD, Com. Archis, Loc. Bârzesti, Nr. 52			3614	I				CC	1141	1	CL	217	2	-C1	DA
					I				A	2473	2	CA	46	1	-C2	DA
											3	CA	45	1	-C3	DA

2. PROPRIETATEA / POSESIA

Titularul dreptului/posesiei			Data nașterii/ CUI	Domiciliu/ Sediul	Cotă parte	Identificator entitate asociată	Cotă parte teren	Mod de dobândire	Act juridic			Obs. privitoare la proprietar
Nume/ Denumire	Inițiala tatălui	Prenume							Tip act	Nr. act/ data	Emitent	
NEIDENTIFICAT		NEIDENTIFICAT	0000000000000	Jud. ARAD, Com. Archis, Loc. Archis	1/1	TEREN		Lege	Act normativ	7 / 13.03.1996	PARLAMENTUL ROMANIEI	
BUDAU		IOAN	14.06.1973	Jud. ARAD, Com. Archis, Loc. Archis	1/1	C1, C2, C3		Lege	Act normativ	7 / 13.03.1996	PARLAMENTUL ROMANIEI	

3. SARCINI / DEZMEMBRĂMINTE

Titular			Data nașterii/ CUI	Domiciliu/ Sediul	Tipul sarcinii sau al dezmembrămintelor dreptului de proprietate	Cotă parte	Identificator entitate asociată	Act juridic			Valoare ipotecă	Tip monedă
Nume/ Denumire	Inițiala tatălui	Prenume						Tip act	Nr. act/ data	Emitent		


4. NOTĂRI, PROCESE, INTERDICȚII

Tipul notării	Tip act	Nr. act/ data	Emitent	Identificator entitate asociată	Imobil împrejmuit / neîmprejmuit	Imobil contestat / necontestat	Alte observații
Se notează posesia faptică în favoarea lui BUDAU IOAN	Act administrativ	3291 / 10.03.2023	PRIMARIA COMUNEI ARCHIS	13482	î		

5. OBSERVAȚII

Pg. 10, înregistrare sistematica Archis, Sectorul cadastral nr. 46, 2024

Spre publicare



REGISTRUL CADASTRAL AL IMOBILELOR

UAT: Archis

Sector cadastral nr.: 46

Zona cooperativizată/necooperativizată: Co

1. DESCRIEREA IMOBILULUI


DATE TEREN											DATE CONSTRUCȚII					
Identificator teren	Adresă imobil	Număr cadastral	Nr. CF	Suprafața măsurată	Intravilan/ Extravilan (I/E)	Nr. top.	Nr. tarla	Nr. parcelă	Categorie folosință	Suprafață parcelă	Identificator construcție	Cod grupă destinație	Suprafață construită	Nr. niveluri	Nr. CF	Constr. cu acte (DA/NU)
13484	Jud. ARAD, Com. Archis, Loc. Bârzești, Nr. 52	300859	300859	7473	I				CC	2177	1	CL	71	1	268 Barzești	DA
					E				A	5296	2	CA	68	1	300859-C2	NU
											3	CL	108	1	300859-C3	NU

2. PROPRIETATEA / POSESIA

Titularul dreptului/posesiei			Data nașterii/ CUI	Domiciliu/ Sediul	Cotă parte	Identificator entitate asociată	Cotă parte teren	Mod de dobândire	Act juridic			Obs. privitoare la proprietar
Nume/ Denumire	Inițiala tatălui	Prenume							Tip act	Nr. act/ data	Emitent	
URS		IRINA	05.04.1956	Jud. ARAD, Com. Archis, Loc. Archis, Strada SOMESULUI Nr. 70	1/5	TEREN, C1		Sucesiune	Act notarial	202 / 25.09.2018	BOJA EMANUEL HORIA	
DENUT		TIMOTEI	06.04.1989	Jud. ARAD, Com. Archis, Loc. Archis, Nr. 32	2/5	TEREN, C1		Convenție	Act notarial	325 / 23.02.2017	BOJA EMANUEL HORIA	
IVUT		MARIUTA	-	Jud. ARAD, Com. Archis, Loc. Archis	1/5	TEREN, C1		Convenție	Act notarial	- / 01.01.1916	-	
BUDAU		IOAN	-	Jud. ARAD, Com. Archis, Loc. Archis	1/5	TEREN, C1		Sucesiune	Act notarial	70 / 01.01.1966	-	

3. SARCINI / DEZMEMBRĂMINTE

Titular			Data nașterii/ CUI	Domiciliu/ Sediul	Tipul sarcinii sau al dezmembrămintelor dreptului de proprietate	Cotă parte	Identificator entitate asociată	Act juridic			Valoare ipotecă	Tip monedă
Nume/ Denumire	Inițiala tatălui	Prenume						Tip act	Nr. act/ data	Emitent		



4. NOTĂRI, PROCESE, INTERDICȚII

5. OBSERVAȚII

Tipul notării	Tip act	Nr. act/ data	Emitent	Identificator entitate asociată	Imobil împrejmuit / neîmprejmuit	Imobil contestat / necontestat	Alte observații
					î		



Pg. 12, înregistrare sistematică Archis, Sectorul cadastral nr. 46, 2024
Spre publicare

REGISTRUL CADASTRAL AL IMOBILELOR

UAT: Archis

Sector cadastral nr.: 46

Zona cooperativizată/necooperativizată: Co

1. DESCRIEREA IMOBILULUI


DATE TEREN											DATE CONSTRUCȚII					
Identificator teren	Adresă imobil	Număr cadastral	Nr. CF	Suprafața măsurată	Intravilan/ Extravilan (I/E)	Nr. top.	Nr. tarla	Nr. parcelă	Categorie folosință	Suprafață parcelă	Identificator construcție	Cod grupă destinație	Suprafață construită	Nr. niveluri	Nr. CF	Constr. cu acte (DA/NU)
13485	Jud. ARAD, Com. Archis, Loc. Bârzesti, Nr. 57	300669	300669	3000	E				A	2160	1	CL	141	1	274 Barzesti	DA
					I				A	31	2	CA	24	1	300669-C2	NU
					I				CC	809	3	CL	31	1	300669-C3	NU

2. PROPRIETATEA / POSESIA

Titularul dreptului/posesiei			Data nașterii/ CUI	Domiciliu/ Sediul	Cotă parte	Identificator entitate asociată	Cotă parte teren	Mod de dobândire	Act juridic			Obs. privitoare la proprietar
Nume/ Denumire	Inițiala tatălui	Prenume							Tip act	Nr. act/ data	Emitent	
URS		IRINA	05.04.1956	Jud. ARAD, Com. Archis, Loc. Archis, Strada SOMESULUI Nr. 70	1/5	TEREN, CI		Sucesiune	Act notarial	202 / 25.09.2018	BOJA EMANUEL HORIA	
IVUT		MARIUTA	-	Jud. ARAD, Com. Archis, Loc. Archis	1/5	TEREN, CI		Convenție	Act notarial	1036 / 01.01.1916	-	
GAG		MARIA	-	Jud. ARAD, Com. Archis, Loc. Archis	2/5	TEREN, CI		Convenție	Act notarial	935 / 09.07.2002	-	
GAG		MATEI	-	Jud. ARAD, Com. Archis, Loc. Archis								
BUDAU		ELISEI	04.07.2001	Jud. ARAD, Com. Archis, Loc. Archis, Nr. 49	1/5	TEREN, CI		Convenție	Act notarial	1252 / 12.08.2021	Feier Lia	

3. SARCINI / DEZMEMBRĂMINTE

Titular			Data nașterii/ CUI	Domiciliu/ Sediul	Tipul sarcinii sau al dezmembrămintelor dreptului de proprietate	Cotă parte	Identificator entitate asociată	Act juridic			Valoare ipotecă	Tip monedă
Nume/ Denumire	Inițiala tatălui	Prenume						Tip act	Nr. act/ data	Emitent		



GAG		LENA	9999999999999	Jud. ARAD, Com. Archis, Loc. Archis	Uzufruct viager	2/5	13485, 13485-C1	Act notarial	935 / 09.07.2002	-		
GAG		PETRU	9999999999999	Jud. ARAD, Com. Archis, Loc. Archis								

4. NOTĂRI, PROCESE, INTERDICȚII

5. OBSERVAȚII

Tipul notării	Tip act	Nr. act/ data	Emitent	Identificator entitate asociată	Imobil împrejmuit / neîmprejmuit	Imobil contestat / necontestat	Alte observații
Se noteaza interdictia de instrainare si grevare asupra 2/5 parti in favorul lui:	Act notarial	935 / 09.07.2002	-	13485, 13485-C1	î		



REGISTRUL CADASTRAL AL IMOBILELOR

UAT: Archis

Sector cadastral nr.: 46


Zona cooperativizată/necooperativizată: Co

1. DESCRIEREA IMOBILULUI

DATE TEREN											DATE CONSTRUCȚII					
Identificator teren	Adresă imobil	Număr cadastral	Nr. CF	Suprafața măsurată	Intravilan/ Extravilan (I/E)	Nr. top.	Nr. tarla	Nr. parcelă	Categorie folosință	Suprafață parcelă	Identificator construcție	Cod grupă destinație	Suprafață construită	Nr. niveluri	Nr. CF	Constr. cu acte (DA/NU)
13486	Jud. ARAD, Com. Archis, Loc. Bârzesti, Nr. 50	300213	300213	3393	E				A	2032	1	CL	125	1	300213-C1	DA
					I				A	665	2	CL	136	1	300213-C2	DA
					I				CC	696						

2. PROPRIETATEA / POSESIA

Titularul dreptului/posesiei			Data nașterii/ CUI	Domiciliu/ Sediul	Cotă parte	Identificator entitate asociată	Cotă parte teren	Mod de dobândire	Act juridic			Obs. privitoare la proprietar
Nume/ Denumire	Inițiala tatălui	Prenume							Tip act	Nr. act/ data	Emitent	
BUDAU		ANA	-	Jud. ARAD, Com. Archis, Loc. Archis	1/1	TEREN, C1, C2		Hotarare Judecatoreasca	Hotarare Judecatoreasca	43 / 12.01.2012	JUDECATORIA INEU	
BUDAU		GRATIAN	-	Jud. ARAD, Com. Archis, Loc. Archis								
BUDAU		ILIE	-	Jud. ARAD, Com. Archis, Loc. Archis								
BUDAU		ILIE	-	Jud. ARAD, Com. Archis, Loc. Archis								
BUDAU		ILIE	-	Jud. ARAD, Com. Archis, Loc. Archis								
BUDAU		IOAN	-	Jud. ARAD, Com. Archis, Loc. Archis								
BUDAU		IOAN	-	Jud. ARAD, Com. Archis, Loc. Archis								
BUDAU		IOAN	-	Jud. ARAD, Com. Archis, Loc. Archis								
BUDAU		IULIANA	-	Jud. ARAD, Com. Archis, Loc. Archis								
BUDAU		PAVEL	-	Jud. ARAD, Com. Archis, Loc. Archis								



2. PROPRIETATEA / POSESIA

Titularul dreptului/posesiei			Data nașterii/ CUI	Domiciliu/ Sediul	Cotă parte	Identificator entitate asociată	Cotă parte teren	Mod de dobândire	Act juridic			Obs. privitoare la proprietar
Nume/ Denumire	Inițiala tatălui	Prenume							Tip act	Nr. act/ data	Emitent	
BUDAU		VASILE	-	Jud. ARAD, Com. Archis, Loc. Archis								
BUDAU		VASILE	-	Jud. ARAD, Com. Archis, Loc. Archis								
BUDAU		VASILE	-	Jud. ARAD, Com. Archis, Loc. Archis								

3. SARCINI / DEZMEMBRĂMINTE

Titular			Data nașterii/ CUI	Domiciliu/ Sediul	Tipul sarcinii sau al dezmembrămintelor dreptului de proprietate	Cotă parte	Identificator entitate asociată	Act juridic			Valoare ipotecă	Tip monedă
Nume/ Denumire	Inițiala tatălui	Prenume						Tip act	Nr. act/ data	Emitent		

4. NOTĂRI, PROCESE, INTERDICȚII

Tipul notării	Tip act	Nr. act/ data	Emitent	Identificator entitate asociată	Imobil împrejmuit / neîmprejmuit	Imobil contestat / necontestat	Alte observații
					î		

5. OBSERVAȚII



REGISTRUL CADASTRAL AL IMOBILELOR

UAT: Archis

Sector cadastral nr.: 46

Zona cooperativizată/necooperativizată: Co

1. DESCRIEREA IMOBILULUI

DATE TEREN											DATE CONSTRUCȚII					
Identificat or teren	Adresă imobil	Număr cadastral	Nr. CF	Suprafața măsurată	Intravilan/ Extravilan (I/E)	Nr. top.	Nr. tarla	Nr. parcelă	Categorie folosință	Suprafață parcelă	Identificator construcție	Cod grupă destinație	Suprafață construită	Nr. niveluri	Nr. CF	Constr. cu acte (DA/NU)
13487	Jud. ARAD, Com. Archis, Loc. Bârzesti, Nr. 49	300214	300214	4177	E				A	2568	1	CL	99	1	300214-C1	DA
					I				A	566	2	CL	188	1	300214-C2	DA
					I				CC	1043	3	CA	28	1	300214-C3	DA

2. PROPRIETATEA / POSESIA

Titularul dreptului/posesiei			Data nașterii/ CUI	Domiciliu/ Sediul	Cotă parte	Identificator entitate asociată	Cotă parte teren	Mod de dobândire	Act juridic			Obs. privitoare la proprietar
Nume/ Denumire	Inițiala tatălui	Prenume							Tip act	Nr. act/ data	Emitent	
BUDAU		RUBEN	11.10.1982	Jud. ARAD, Com. Archis, Loc. Archis	1/1	TEREN, C1, C2, C3		Uzucapiune	Hotarare Judecatoreasca	43 / 12.01.2012	JUDECATORIA INEU	


3. SARCINI / DEZMEMBRĂMINTE

Titular			Data nașterii/ CUI	Domiciliu/ Sediul	Tipul sarcinii sau al dezmembrămintelor dreptului de proprietate	Cotă parte	Identificator entitate asociată	Act juridic			Valoare ipotecă	Tip monedă
Nume/ Denumire	Inițiala tatălui	Prenume						Tip act	Nr. act/ data	Emitent		

4. NOTĂRI, PROCESE, INTERDICȚII

Tipul notării	Tip act	Nr. act/ data	Emitent	Identificator entitate asociată	Imobil împrejmuit / neîmprejmuit	Imobil contestat / necontestat	Alte observații
					î		

5. OBSERVAȚII



REGISTRUL CADASTRAL AL IMOBILELOR

UAT: Archis

Sector cadastral nr.: 46

Zona cooperativizată/necooperativizată: Co

1. DESCRIEREA IMOBILULUI

DATE TEREN											DATE CONSTRUCȚII					
Identificat or teren	Adresă imobil	Număr cadastral	Nr. CF	Suprafața măsurată	Intravilan/ Extravilan (I/E)	Nr. top.	Nr. tarla	Nr. parcelă	Categorie folosință	Suprafață parcelă	Identificator construcție	Cod grupă destinație	Suprafață construită	Nr. niveluri	Nr. CF	Constr. cu acte (DA/NU)
13488	Jud. ARAD, Com. Archis, Loc. Bârzesti, Nr. 48	300215	300215	5063	E				CC	102	1	CL	150	1	300215-C1	DA
					E				A	160						
					I				A	1996						
					E				A	168						
					I				CC	2637						

2. PROPRIETATEA / POSESIA

Titularul dreptului/posesiei			Data nașterii/ CUI	Domiciliu/ Sediu	Cotă parte	Identificator entitate asociată	Cotă parte teren	Mod de dobândire	Act juridic			Obs. privitoare la proprietar
Nume/ Denumire	Inițiala tatălui	Prenume							Tip act	Nr. act/ data	Emitent	
BUDAU		CADMIEL-FLORIN	24.04.1999	Jud. ARAD, Com. Archis, Loc. Archis, Nr. 44	1/1	TEREN, C1, C2		Convenție	Act notarial	646 / 08.07.2020	MOT-FEIER DIANA ALEXANDRA	


3. SARCINI / DEZMEMBRĂMINTE

Titular			Data nașterii/ CUI	Domiciliu/ Sediu	Tipul sarcinii sau al dezmembrămintelor dreptului de proprietate	Cotă parte	Identificator entitate asociată	Act juridic			Valoare ipotecă	Tip monedă
Nume/ Denumire	Inițiala tatălui	Prenume						Tip act	Nr. act/ data	Emitent		

4. NOTĂRI, PROCESE, INTERDICȚII

Tipul notării	Tip act	Nr. act/ data	Emitent	Identificator entitate asociată	Imobil împrejmuit / neîmprejmuit	Imobil contestat / necontestat	Alte observații
					î		

5. OBSERVAȚII



REGISTRUL CADASTRAL AL IMOBILELOR

UAT: Archis

Sector cadastral nr.: 46

Zona cooperativizată/necooperativizată: Co

1. DESCRIEREA IMOBILULUI

DATE TEREN											DATE CONSTRUCȚII					
Identificat or teren	Adresă imobil	Număr cadastral	Nr. CF	Suprafața măsurată	Intravilan/ Extravilan (I/E)	Nr. top.	Nr. tarla	Nr. parcelă	Categorie folosință	Suprafață parcelă	Identificator construcție	Cod grupă destinație	Suprafață construită	Nr. niveluri	Nr. CF	Constr. cu acte (DA/NU)
13490	Jud. ARAD, Com. Archis, Loc. Bârzești			52	I				DR	52						

2. PROPRIETATEA / POSESIA

Titularul dreptului/posesiei			Data nașterii/ CUI	Domiciliu/ Sediu	Cotă parte	Identificator entitate asociată	Cotă parte teren	Mod de dobândire	Act juridic			Obs. privitoare la proprietar
Nume/ Denumire	Inițiala tatălui	Prenume							Tip act	Nr. act/ data	Emitent	
UAT ARCHIS			999999999 999	Jud. ARAD, Com. Archis, Loc. Archis, Strada PRINCIPALĂ Nr. 97	1/1	TEREN		Lege	Lege	7 / 13.03.1996	PARLAMENTUL ROMANIEI	Proprietar neidentificat

3. SARCINI / DEZMEMBRĂMINTE

Titular			Data nașterii/ CUI	Domiciliu/ Sediu	Tipul sarcinii sau al dezmembrămintelor dreptului de proprietate	Cotă parte	Identificator entitate asociată	Act juridic			Valoare ipotecă	Tip monedă
Nume/ Denumire	Inițiala tatălui	Prenume						Tip act	Nr. act/ data	Emitent		

4. NOTĂRI, PROCESE, INTERDICȚII

Tipul notării	Tip act	Nr. act/ data	Emitent	Identificator entitate asociată	Imobil împrejmuit / neîmprejmuit	Imobil contestat / necontestat	Alte observații
					î		

5. OBSERVAȚII



REGISTRUL CADASTRAL AL IMOBILELOR

UAT: Archis

Sector cadastral nr.: 46

Zona cooperativizată/necooperativizată: Co

1. DESCRIEREA IMOBILULUI

DATE TEREN											DATE CONSTRUCȚII					
Identificator teren	Adresă imobil	Număr cadastral	Nr. CF	Suprafața măsurată	Intravilan/ Extravilan (I/E)	Nr. top.	Nr. tarla	Nr. parcelă	Categorie folosință	Suprafață parcelă	Identificator construcție	Cod grupă destinație	Suprafață construită	Nr. niveluri	Nr. CF	Constr. cu acte (DA/NU)
13491	Jud. ARAD, Com. Archis			943	E				N	943						

2. PROPRIETATEA / POSESIA

Titularul dreptului/posesiei			Data nașterii/ CUI	Domiciliu/ Sediu	Cotă parte	Identificator entitate asociată	Cotă parte teren	Mod de dobândire	Act juridic			Obs. privitoare la proprietar
Nume/ Denumire	Inițiala tatălui	Prenume							Tip act	Nr. act/ data	Emitent	
UAT ARCHIS			999999999999999	Jud. ARAD, Com. Archis, Loc. Archis, Strada PRINCIPAL Nr. 97	1/1	TEREN		Lege	Lege	7 / 13.03.1996	PARLAMENTUL ROMANIEI	Proprietar neidentificat

3. SARCINI / DEZMEMBRĂMINTE

Titular			Data nașterii/ CUI	Domiciliu/ Sediu	Tipul sarcinii sau al dezmembrămintelor dreptului de proprietate	Cotă parte	Identificator entitate asociată	Act juridic			Valoare ipotecă	Tip monedă
Nume/ Denumire	Inițiala tatălui	Prenume						Tip act	Nr. act/ data	Emitent		

4. NOTĂRI, PROCESE, INTERDICȚII

Tipul notării	Tip act	Nr. act/ data	Emitent	Identificator entitate asociată	Imobil împrejmuit / neîmprejmuit	Imobil contestat / necontestat	Alte observații
					N		

5. OBSERVAȚII

