

## REGISTRUL CADASTRAL AL IMOBILELOR

UAT: Archis

Sector cadastral nr.: 45

Zona cooperativizată/necooperativizată: Co

## 1. DESCRIEREA IMOBILULUI

DATE TEREN											DATE CONSTRUCȚII					
Identificator teren	Adresă imobil	Număr cadastral	Nr. CF	Suprafața măsurată	Intravilan/ Extravilan (I/E)	Nr. top.	Nr. tarla	Nr. parcelă	Categorie folosință	Suprafață parcelă	Identificator construcție	Cod grupă destinație	Suprafață construită	Nr. niveluri	Nr. CF	Constr. cu acte (DA/NU)
13425	Jud. ARAD, Com. Archis, Loc. Bârzesti, Nr. 73	300537	300537	988	I				CC	573	1	CL	121	2	300537-C1	DA
					I				A	415	2	CA	10	1	300537-C2	DA
											3	CA	30	1	300537-C3	DA

## 2. PROPRIETATEA / POSESIA

Titularul dreptului/posesiei			Data nașterii/ CUI	Domiciliu/ Sediu	Cotă parte	Identificator entitate asociată	Cotă parte teren	Mod de dobândire	Act juridic			Obs. privitoare la proprietar
Nume/ Denumire	Inițiala tatălui	Prenume							Tip act	Nr. act/ data	Emitent	
TOLE		IOAN-DICA	-	Jud. ARAD, Com. Archis, Loc. Archis	1/1	TEREN		Convenție	Act notarial	1191 / 23.08.2017	Lang Norbert Alex	
TOLE		VALENTINA	07.04.1986	Jud. ARAD, Com. Archis, Loc. Archis, Nr. 61								
TOLE		IOAN-DICA	-	Jud. ARAD, Com. Archis, Loc. Archis	1/1	C1, C2, C3		Lege	Act normativ	7 / 13.03.1996	PARLAMENTUL ROMÂNIEI	
TOLE		VALENTINA	07.04.1986	Jud. ARAD, Com. Archis, Loc. Archis, Nr. 61								

## 3. SARCINI / DEZMEMBRĂMINTE

Titular			Data nașterii/ CUI	Domiciliu/ Sediu	Tipul sarcinii sau al dezmembrămintelor dreptului de proprietate	Cotă parte	Identificator entitate asociată	Act juridic			Valoare ipotecă	Tip monedă
Nume/ Denumire	Inițiala tatălui	Prenume						Tip act	Nr. act/ data	Emitent		

## 4. NOTĂRI, PROCESE, INTERDICȚII

## 5. OBSERVAȚII


Pg. 1, înregistrare sistematica Archis, Sectorul cadastral nr. 45, 2024

Spre publicare



Tipul notării	Tip act	Nr. act/ data	Emitent	Identificator entitate asociată	Imobil împrejmuit / neîmprejmuit	Imobil contestat / necontestat	Alte observații
					î		

Pg. 2, înregistrare sistematica Archis, Sectorul cadastral nr. 45, 2024



Spre publicare

## REGISTRUL CADASTRAL AL IMOBILELOR

UAT: Archis

Sector cadastral nr.: 45

Zona cooperativizată/necooperativizată: Co

## 1. DESCRIEREA IMOBILULUI

DATE TEREN											DATE CONSTRUCȚII					
Identificat or teren	Adresă imobil	Număr cadastral	Nr. CF	Suprafața măsurată	Intravilan/ Extravilan (I/E)	Nr. top.	Nr. tarla	Nr. parcelă	Categorie folosință	Suprafață parcelă	Identificator construcție	Cod grupă destinație	Suprafață construită	Nr. niveluri	Nr. CF	Constr. cu acte (DA/NU)
13426	Jud. ARAD, Com. Archis, Loc. Bârzesti, Nr. 74			2139	I				A	1084	1	CL	175	1	-C1	DA
					I				CC	1055	2	CA	61	1	-C2	DA

## 2. PROPRIETATEA / POSESIA

Titularul dreptului/posesiei			Data nașterii/ CUI	Domiciliu/ Sediu	Cotă parte	Identificator entitate asociată	Cotă parte teren	Mod de dobândire	Act juridic			Obs. privitoare la proprietar
Nume/ Denumire	Inițiala tatălui	Prenume							Tip act	Nr. act/ data	Emitent	
JURJ		IOAN IOACHIM	13.10.1972	Jud. ARAD, Com. Archis, Loc. Archis	1/1	TEREN, C1, C2		Conventie	Act notarial	840 / 10.04.1997	NP LIA FEIER	

## 3. SARCINI / DEZMEMBRĂMINTE

Titular			Data nașterii/ CUI	Domiciliu/ Sediu	Tipul sarcinii sau al dezmembrămintelor dreptului de proprietate	Cotă parte	Identificator entitate asociată	Act juridic			Valoare ipotecă	Tip monedă
Nume/ Denumire	Inițiala tatălui	Prenume						Tip act	Nr. act/ data	Emitent		

## 4. NOTĂRI, PROCESE, INTERDICȚII

Tipul notării	Tip act	Nr. act/ data	Emitent	Identificator entitate asociată	Imobil împrejmuit / neîmprejmuit	Imobil contestat / necontestat	Alte observații
					î		

## 5. OBSERVAȚII

Pg. 3, înregistrare sistematica Archis, Sectorul cadastral nr. 45, 2024

Spre publicare



## REGISTRUL CADASTRAL AL IMOBILELOR

UAT: Archis

Sector cadastral nr.: 45

Zona cooperativizată/necooperativizată: Co

## 1. DESCRIEREA IMOBILULUI

DATE TEREN										DATE CONSTRUCȚII						
Identificat or teren	Adresă imobil	Număr cadastral	Nr. CF	Suprafața măsurată	Intravilan/ Extravilan (I/E)	Nr. top.	Nr. tarla	Nr. parcelă	Categorie folosință	Suprafață parcelă	Identificator construcție	Cod grupă destinație	Suprafață construită	Nr. niveluri	Nr. CF	Constr. cu acte (DA/NU)
13428	Jud. ARAD, Com. Archis, Loc. Bârzesti, Nr. 75			3284	I				CC	1133	1	CA	17	1	-C1	DA
					I				A	2151	2	CL	150	1	-C2	DA

## 2. PROPRIETATEA / POSESIA

Titularul dreptului/posesiei			Data nașterii/ CUI	Domiciliu/ Sediul	Cotă parte	Identificator entitate asociată	Cotă parte teren	Mod de dobândire	Act juridic			Obs. privitoare la proprietar
Nume/ Denumire	Inițiala tatălui	Prenume							Tip act	Nr. act/ data	Emitent	
MARTA		GABRIELA	24.07.1974	Jud. ARAD, Com. Archis, Loc. Archis	1/1	TEREN		Lege	Act administrativ	3267 / 10.03.2023	PRIMARIA COMUNEI ARCHIS	
MARTA		GABRIELA	24.07.1974	Jud. ARAD, Com. Archis, Loc. Archis	1/1	C1, C2		Lege	Act normativ	7 / 13.03.1996	PARLAMENTUL ROMANIEI	

## 3. SARCINI / DEZMEMBRĂMINTE

Titular			Data nașterii/ CUI	Domiciliu/ Sediul	Tipul sarcinii sau al dezmembrămintelor dreptului de proprietate	Cotă parte	Identificator entitate asociată	Act juridic			Valoare ipotecă	Tip monedă
Nume/ Denumire	Inițiala tatălui	Prenume						Tip act	Nr. act/ data	Emitent		

## 4. NOTĂRI, PROCESE, INTERDICȚII

Tipul notării	Tip act	Nr. act/ data	Emitent	Identificator entitate asociată	Imobil împrejmuit / neîmprejmuit	Imobil contestat / necontestat	Alte observații
Se notează posesia faptică în favoarea lui MARTA GABRIELA	Act administrativ	3267 / 10.03.2023	PRIMARIA COMUNEI ARCHIS	13428	î		

## 5. OBSERVAȚII

Pg. 4, înregistrare sistematica Archis, Sectorul cadastral nr. 45, 2024

Spre publicare



## REGISTRUL CADASTRAL AL IMOBILELOR

UAT: Archis

Sector cadastral nr.: 45

Zona cooperativizată/necooperativizată: Co

## 1. DESCRIEREA IMOBILULUI

DATE TEREN											DATE CONSTRUCȚII					
Identificator teren	Adresă imobil	Număr cadastral	Nr. CF	Suprafața măsurată	Intravilan/ Extravilan (I/E)	Nr. top.	Nr. tarla	Nr. parcelă	Categorie folosință	Suprafață parcelă	Identificator construcție	Cod grupă destinație	Suprafață construită	Nr. niveluri	Nr. CF	Constr. cu acte (DA/NU)
13429	Jud. ARAD, Com. Archis, Loc. Bârzesti, Nr. 72			1161	I				CC	1161	1	CL	125	1	-C1	DA
											2	CA	36	1	-C2	DA
											3	CA	63	1	-C3	DA

## 2. PROPRIETATEA / POSESIA

Titularul dreptului/posesiei			Data nașterii/ CUI	Domiciliu/ Sediul	Cotă parte	Identificator entitate asociată	Cotă parte teren	Mod de dobândire	Act juridic			Obs. privitoare la proprietar
Nume/ Denumire	Inițiala tatălui	Prenume							Tip act	Nr. act/ data	Emitent	
NEIDENTIFICAT		NEIDENTIFICAT	0000000000000	Jud. ARAD, Com. Archis, Loc. Archis	1/1	TEREN		Lege	Act normativ	7 / 13.03.1996	PARLAMENTUL ROMANIEI	
DUDAS		IOAN	07.03.1972	Jud. ARAD, Com. Archis, Loc. Archis	1/1	C1, C2, C3		Lege	Act normativ	7 / 13.03.1996	PARLAMENTUL ROMANIEI	
DUDAS		MARIA	24.08.1985	Jud. ARAD, Com. Archis, Loc. Archis								

## 3. SARCINI / DEZMEMBRĂMINTE

Titular			Data nașterii/ CUI	Domiciliu/ Sediul	Tipul sarcinii sau al dezmembrămintelor dreptului de proprietate	Cotă parte	Identificator entitate asociată	Act juridic			Valoare ipotecă	Tip monedă
Nume/ Denumire	Inițiala tatălui	Prenume						Tip act	Nr. act/ data	Emitent		

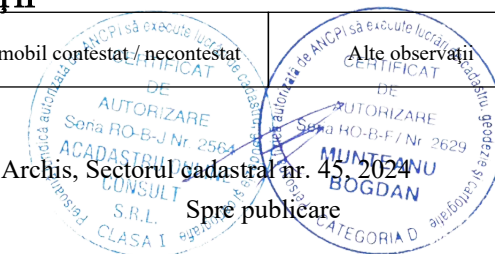
## 4. NOTĂRI, PROCESE, INTERDICȚII

Tipul notării	Tip act	Nr. act/ data	Emitent	Identificator entitate asociată	Imobil împrejmuit / neîmprejmuit	Imobil contestat / necontestat
---------------	---------	---------------	---------	---------------------------------	----------------------------------	--------------------------------

## 5. OBSERVAȚII

Pg. 5, înregistrare sistematica Archis, Sectorul cadastral nr. 45, 2024

Spre publicare



Se notează posesia faptică în favoarea lui DUDAS MARIA, DUDAS IOAN	Act administrativ	3268 / 10.03.2023	PRIMARIA COMUNEI ARCHIS	13429	î		
--	-------------------	-------------------	-------------------------	-------	---	--	--



Pg. 6, înregistrare sistematica Archis, Sectorul cadastral nr. 45, 2024

Spre publicare

## REGISTRUL CADASTRAL AL IMOBILELOR

UAT: Archis

Sector cadastral nr.: 45

Zona cooperativizată/necooperativizată: Co

## 1. DESCRIEREA IMOBILULUI

DATE TEREN											DATE CONSTRUCȚII					
Identificator teren	Adresă imobil	Număr cadastral	Nr. CF	Suprafața măsurată	Intravilan/ Extravilan (I/E)	Nr. top.	Nr. tarla	Nr. parcelă	Categorie folosință	Suprafață parcelă	Identificator construcție	Cod grupă destinație	Suprafață construită	Nr. niveluri	Nr. CF	Constr. cu acte (DA/NU)
13439	Jud. ARAD, Com. Archis, Loc. Bârzesti, Nr. 69/B			1788	I				CC	768	1	CL	144	1	-C1	DA
					I				A	300	2	CA	43	1	-C2	DA
					E				A	720						

## 2. PROPRIETATEA / POSESIA

Titularul dreptului/posesiei			Data nașterii/ CUI	Domiciliu/ Sediul	Cotă parte	Identificator entitate asociată	Cotă parte teren	Mod de dobândire	Act juridic			Obs. privitoare la proprietar
Nume/ Denumire	Inițiala tatălui	Prenume							Tip act	Nr. act/ data	Emitent	
DENUT		SIMION-PETRU	06.07.1973	Jud. ARAD, Com. Archis, Loc. Bârzesti	1/1	TEREN		Hotarare Judecatoreasca	Hotarare Judecatoreasca	345 / 01.01.2004	JUDECATORIA INEU	
DENUT		SIMION-PETRU	06.07.1973	Jud. ARAD, Com. Archis, Loc. Bârzesti	1/1	C1, C2		Lege	Act normativ	7 / 13.03.1996	PARLAMENTUL ROMANIEI	

## 3. SARCINI / DEZMEMBRĂMINTE

Titular			Data nașterii/ CUI	Domiciliu/ Sediul	Tipul sarcinii sau al dezmembrămintelor dreptului de proprietate	Cotă parte	Identificator entitate asociată	Act juridic			Valoare ipotecă	Tip monedă
Nume/ Denumire	Inițiala tatălui	Prenume						Tip act	Nr. act/ data	Emitent		

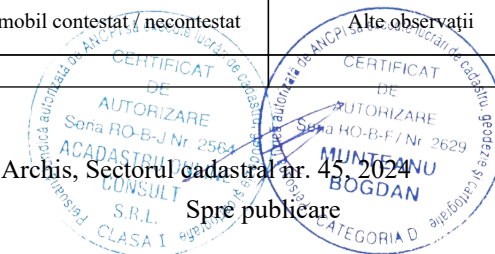
## 4. NOTĂRI, PROCESE, INTERDICȚII

Tipul notării	Tip act	Nr. act/ data	Emitent	Identificator entitate asociată	Imobil împrejmuit / neîmprejmuit	Imobil contestat / necontestat	Alte observații
					î		

## 5. OBSERVAȚII

Pg. 7, înregistrare sistematica Archis, Sectorul cadastral nr. 45, 2024

Spre publicare



## REGISTRUL CADASTRAL AL IMOBILELOR

UAT: Archis

Sector cadastral nr.: 45

Zona cooperativizată/necooperativizată: Co

## 1. DESCRIEREA IMOBILULUI

DATE TEREN											DATE CONSTRUCȚII					
Identificat or teren	Adresă imobil	Număr cadastral	Nr. CF	Suprafața măsurată	Intravilan/ Extravilan (I/E)	Nr. top.	Nr. tarla	Nr. parcelă	Categorie folosință	Suprafață parcelă	Identificator construcție	Cod grupă destinație	Suprafață construită	Nr. niveluri	Nr. CF	Constr. cu acte (DA/NU)
13440	Jud. ARAD, Com. Archis, Loc. Bârzesti, Nr. 69/A	300364	300364	1208	E				A	491						
					I				A	717						

## 2. PROPRIETATEA / POSESIA

Titularul dreptului/posesiei			Data nașterii/ CUI	Domiciliu/ Sediul	Cotă parte	Identificator entitate asociată	Cotă parte teren	Mod de dobândire	Act juridic			Obs. privitoare la proprietar
Nume/ Denumire	Inițiala tatălui	Prenume							Tip act	Nr. act/ data	Emitent	
DENUT		TIMOTEI	06.04.1989	Jud. ARAD, Com. Archis, Loc. Archis	1/1	TEREN		Convenție	Act notarial	490 / 11.03.2014	BOJA EMANUEL HORIA	

## 3. SARCINI / DEZMEMBRĂMINTE

Titular			Data nașterii/ CUI	Domiciliu/ Sediul	Tipul sarcinii sau al dezmembrămintelor dreptului de proprietate	Cotă parte	Identificator entitate asociată	Act juridic			Valoare ipotecă	Tip monedă
Nume/ Denumire	Inițiala tatălui	Prenume						Tip act	Nr. act/ data	Emitent		

## 4. NOTĂRI, PROCESE, INTERDICȚII

Tipul notării	Tip act	Nr. act/ data	Emitent	Identificator entitate asociată	Imobil împrejmuit / neîmprejmuit	Imobil contestat / necontestat	Alte observații
					î		

## 5. OBSERVAȚII

Pg. 8, înregistrare sistematica Archis, Sectorul cadastral nr. 45, 2024

Spre publicare





## REGISTRUL CADASTRAL AL IMOBILELOR

UAT: Archis

Sector cadastral nr.: 45

Zona cooperativizată/necooperativizată: Co

## 1. DESCRIEREA IMOBILULUI

DATE TEREN											DATE CONSTRUCȚII					
Identificat or teren	Adresă imobil	Număr cadastral	Nr. CF	Suprafața măsurată	Intravilan/ Extravilan (I/E)	Nr. top.	Nr. tarla	Nr. parcelă	Categorie folosință	Suprafață parcelă	Identificator construcție	Cod grupă destinație	Suprafață construită	Nr. niveluri	Nr. CF	Constr. cu acte (DA/NU)
13441	Jud. ARAD, Com. Archis, Loc. Bârzești			488	I				CC	488	1	CL	132	1	-C1	DA

## 2. PROPRIETATEA / POSESIA

Titularul dreptului/posesiei			Data nașterii/ CUI	Domiciliu/ Sediu	Cotă parte	Identificator entitate asociată	Cotă parte teren	Mod de dobândire	Act juridic			Obs. privitoare la proprietar
Nume/ Denumire	Inițiala tatălui	Prenume							Tip act	Nr. act/ data	Emitent	
PULEAC		PAVEL	03.02.1956	Jud. ARAD, Com. Archis, Loc. Archis	1/1	C1		Lege	Act normativ	7 / 13.03.1996	PARLAMENTUL ROMANIEI	
MARTA		IOAN	-	Jud. ARAD, Com. Archis, Loc. Archis	1/1	TEREN		Convenție	Act notarial	FN / 31.12.1935		

## 3. SARCINI / DEZMEMBRĂMINTE

Titular			Data nașterii/ CUI	Domiciliu/ Sediu	Tipul sarcinii sau al dezmembrămintelor dreptului de proprietate	Cotă parte	Identificator entitate asociată	Act juridic			Valoare ipotecă	Tip monedă
Nume/ Denumire	Inițiala tatălui	Prenume						Tip act	Nr. act/ data	Emitent		


## 4. NOTĂRI, PROCESE, INTERDICȚII

Tipul notării	Tip act	Nr. act/ data	Emitent	Identificator entitate asociată	Imobil împrejmuit / neîmprejmuit	Imobil contestat / necontestat	Alte observații
Se notează posesia faptică în favoarea lui PULEAC PAVEL	Act administrativ	3272 / 10.03.2023	PRIMARIA COMUNEI ARCHIS	13441	î		

## 5. OBSERVAȚII

Pg. 9, înregistrare sistematica Archis, Sectorul cadastral nr. 45, 2024

Spre publicare



## REGISTRUL CADASTRAL AL IMOBILELOR

UAT: Archis

Sector cadastral nr.: 45

Zona cooperativizată/necooperativizată: Co

## 1. DESCRIEREA IMOBILULUI


DATE TEREN											DATE CONSTRUCȚII					
Identificator teren	Adresă imobil	Număr cadastral	Nr. CF	Suprafața măsurată	Intravilan/ Extravilan (I/E)	Nr. top.	Nr. tarla	Nr. parcelă	Categorie folosință	Suprafață parcelă	Identificator construcție	Cod grupă destinație	Suprafață construită	Nr. niveluri	Nr. CF	Constr. cu acte (DA/NU)
13447	Jud. ARAD, Com. Archis, Loc. Bârzesti, Nr. 45	300248	300248	3618	E				A	111	1	CL	270	1	43 Bîrzesti	DA
					I				CC	1609	2	CA	234	1	300248-C2	DA
					I				A	1898						

## 2. PROPRIETATEA / POSESIA

Titularul dreptului/posesiei			Data nașterii/ CUI	Domiciliu/ Sediul	Cotă parte	Identificator entitate asociată	Cotă parte teren	Mod de dobândire	Act juridic			Obs. privitoare la proprietar
Nume/ Denumire	Inițiala tatălui	Prenume							Tip act	Nr. act/ data	Emitent	
GAG		FLOARE	-	Jud. ARAD, Com. Archis, Loc. Archis	1/4	TEREN		Sucesiune	Act notarial	0 / 01.01.1999		
DENUT		VASILE	-	Jud. ARAD, Com. Archis, Loc. Archis	1/4	TEREN		Sucesiune	Act notarial	182 / 01.01.1926		
DENUT		LENA	-	Jud. ARAD, Com. Archis, Loc. Archis	1/4	TEREN		Sucesiune	Act notarial	656 / 01.01.1926		
DENUT		ANDREI	-	Jud. ARAD, Com. Archis, Loc. Archis	1/4	TEREN		Sucesiune	Act notarial	354 / 01.01.1997		
BUN-FAUR		IOAN	16.12.1974	Jud. ARAD, Com. Archis, Loc. Archis	1/1	C1, C2		Lege	Act normativ	7 / 13.03.1996	PARLAMENTUL ROMANIEI	

## 3. SARCINI / DEZMEMBRĂMINTE

Titular			Data nașterii/ CUI	Domiciliu/ Sediul	Tipul sarcinii sau al dezmembrămintelor dreptului de proprietate	Cotă parte	Identificator entitate asociată	Act juridic			Valoare ipotecă	Tip monedă
Nume/ Denumire	Inițiala tatălui	Prenume						Tip act	Nr. act/ data	Emitent		



#### 4. NOTĂRI, PROCESE, INTERDICȚII

Tipul notării	Tip act	Nr. act/ data	Emitent	Identificator entitate asociată	Imobil împrejmuit / neîmprejmuit	Imobil contestat / necontestat	Alte observații
Se notează posesia faptică în favoarea lui BUN-FAUR IOAN	Act administrativ	3276 / 10.03.2023	PRIMARIA COMUNEI ARCHIS	13447	î		Inscrieri provenite din CF 300248.

#### 5. OBSERVAȚII

Pg. 11, înregistrare sistematică Archis, Sectorul cadastral nr. 45, 2024



Spre publicare

## REGISTRUL CADASTRAL AL IMOBILELOR

UAT: Archis

Sector cadastral nr.: 45

Zona cooperativizată/necooperativizată: Co

## 1. DESCRIEREA IMOBILULUI

DATE TEREN											DATE CONSTRUCȚII					
Identificat or teren	Adresă imobil	Număr cadastral	Nr. CF	Suprafața măsurată	Intravilan/ Extravilan (I/E)	Nr. top.	Nr. tarla	Nr. parcelă	Categorie folosință	Suprafață parcelă	Identificator construcție	Cod grupă destinație	Suprafață construită	Nr. niveluri	Nr. CF	Constr. cu acte (DA/NU)
13448	Jud. ARAD, Com. Archis, Loc. Bârzesti, Nr. 45	300248	300248	2657	I				CC	1070	1	CL	139	1	300248-C1	NU
					I				A	1545						
					E				A	42						

## 2. PROPRIETATEA / POSESIA

Titularul dreptului/posesiei			Data nașterii/ CUI	Domiciliu/ Sediu	Cotă parte	Identificator entitate asociată	Cotă parte teren	Mod de dobândire	Act juridic			Obs. privitoare la proprietar
Nume/ Denumire	Inițiala tatălui	Prenume							Tip act	Nr. act/ data	Emitent	
GAG		FLOARE	-	Jud. ARAD, Com. Archis, Loc. Archis	1/4	TEREN		Sucesiune	Act notarial	0 / 01.01.1999		
DENUT		VASILE	-	Jud. ARAD, Com. Archis, Loc. Archis	1/4	TEREN		Sucesiune	Act notarial	182 / 01.01.1926		
DENUT		LENA	-	Jud. ARAD, Com. Archis, Loc. Archis	1/4	TEREN		Sucesiune	Act notarial	656 / 01.01.1926		
DENUT		ANDREI	-	Jud. ARAD, Com. Archis, Loc. Archis	1/4	TEREN		Sucesiune	Act notarial	354 / 01.01.1997		

## 3. SARCINI / DEZMEMBRĂMINTE

Titular			Data nașterii/ CUI	Domiciliu/ Sediu	Tipul sarcinii sau al dezmembrămintelor dreptului de proprietate	Cotă parte	Identificator entitate asociată	Act juridic			Valoare ipotecă	Tip monedă
Nume/ Denumire	Inițiala tatălui	Prenume						Tip act	Nr. act/ data	Emitent		

## 4. NOTĂRI, PROCESE, INTERDICȚII

## 5. OBSERVAȚII

Pg. 12, înregistrare sistematica Archis, Sectorul cadastral nr. 45, 2024

Spre publicare



Tipul notării	Tip act	Nr. act/ data	Emitent	Identificator entitate asociată	Imobil împrejmuit / neîmprejmuit	Imobil contestat / necontestat	Alte observații
					î		Inscrieri provenite din CF 300248.

Pg. 13, înregistrare sistematica Archis, Sectorul cadastral nr. 45, 2024



Spre publicare

## REGISTRUL CADASTRAL AL IMOBILELOR

UAT: Archis

Sector cadastral nr.: 45


Zona cooperativizată/necooperativizată: Co

## 1. DESCRIEREA IMOBILULUI

DATE TEREN											DATE CONSTRUCȚII					
Identificator teren	Adresă imobil	Număr cadastral	Nr. CF	Suprafața măsurată	Intravilan/ Extravilan (I/E)	Nr. top.	Nr. tarla	Nr. parcelă	Categorie folosință	Suprafață parcelă	Identificator construcție	Cod grupă destinație	Suprafață construită	Nr. niveluri	Nr. CF	Constr. cu acte (DA/NU)
13449	Jud. ARAD, Com. Archis, Loc. Bârzesti, Nr. 66			2695	I				CC	1011	1	CL	246	1	-C1	DA
					I				A	1638						
					E				A	46						

## 2. PROPRIETATEA / POSESIA

Titularul dreptului/posesiei			Data nașterii/ CUI	Domiciliu/ Sediul	Cotă parte	Identificator entitate asociată	Cotă parte teren	Mod de dobândire	Act juridic			Obs. privitoare la proprietar
Nume/ Denumire	Inițiala tatălui	Prenume							Tip act	Nr. act/ data	Emitent	
GAG		BENIAMIN	12.09.1996	Jud. ARAD, Com. Archis, Loc. Archis	1/1	C1		Lege	Act normativ	7 / 13.03.1996	PARLAMENTUL ROMANIEI	
MARTA		LENA	-	Jud. ARAD, Com. Archis, Loc. Archis	2/6	TEREN		Convenție	Act notarial	/ 22.11.1929		
GAG		PAVEL	-	Jud. ARAD, Com. Archis, Loc. Archis	2/6	TEREN		Succesiune	Act notarial	795 / 01.01.1936		
KOFRO		FLOARE	-	Jud. ARAD, Com. Archis, Loc. Archis	1/6	TEREN		Convenție	Act notarial	/ 01.01.1929		
GAG		IRIMIE	-	Jud. ARAD, Com. Archis, Loc. Archis	1/6	TEREN		Convenție	Act notarial	/ 01.01.1929		
GAG		MARIA	-	Jud. ARAD, Com. Archis, Loc. Archis								
GAG		MARIUTA	-	Jud. ARAD, Com. Archis, Loc. Archis								
GAG		SIMINA	-	Jud. ARAD, Com. Archis, Loc. Archis								



### 3. SARCINI / DEZMEMBRĂMINTE

Titular			Data nașterii/ CUI	Domiciliu/ Sediu	Tipul sarcinii sau al dezmembrămintelor dreptului de proprietate	Cotă parte	Identificator entitate asociată	Act juridic			Valoare ipotecă	Tip monedă
Nume/ Denumire	Inițiala tatălui	Prenume						Tip act	Nr. act/ data	Emitent		

### 4. NOTĂRI, PROCESE, INTERDICȚII

Tipul notării	Tip act	Nr. act/ data	Emitent	Identificator entitate asociată	Imobil împrejmuit / neîmprejmuit	Imobil contestat / necontestat	Alte observații
Se notează posesia faptică în favoarea lui GAG BENIAMIN	Act administrativ	3277 / 10.03.2023	PRIMARIA COMUNEI ARCHIS	13449	î		

### 5. OBSERVAȚII



## REGISTRUL CADASTRAL AL IMOBILELOR

UAT: Archis

Sector cadastral nr.: 45

Zona cooperativizată/necooperativizată: Co

## 1. DESCRIEREA IMOBILULUI

DATE TEREN											DATE CONSTRUCȚII					
Identificat or teren	Adresă imobil	Număr cadastral	Nr. CF	Suprafața măsurată	Intravilan/ Extravilan (I/E)	Nr. top.	Nr. tarla	Nr. parcelă	Categorie folosință	Suprafață parcelă	Identificator construcție	Cod grupă destinație	Suprafață construită	Nr. niveluri	Nr. CF	Constr. cu acte (DA/NU)
13450	Jud. ARAD, Com. Archis, Loc. Bârzesti, Nr. 65			2807	I				CC	1017	1	CA	82	1	-C1	DA
					I			A	1790	2	CL	66	1	-C2	DA	
										3	CA	62	1	-C3	DA	

## 2. PROPRIETATEA / POSESIA

Titularul dreptului/posesiei			Data nașterii/ CUI	Domiciliu/ Sediu	Cotă parte	Identificator entitate asociată	Cotă parte teren	Mod de dobândire	Act juridic			Obs. privitoare la proprietar
Nume/ Denumire	Inițiala tatălui	Prenume							Tip act	Nr. act/ data	Emitent	
ALB		AURICA	05.11.1959	Jud. ARAD, Com. Archis, Loc. Archis	1/1	C1, C2, C3		Lege	Act normativ	7 / 13.03.1996	PARLAMENTUL ROMANIEI	
NEIDENTIFICAT		NEIDENTIFICAT	0000000000000	Jud. ARAD, Com. Archis, Loc. Archis	1/1	TEREN		Lege	Act normativ	7 / 13.03.1996	PARLAMENTUL ROMANIEI	


## 3. SARCINI / DEZMEMBRĂMINTE

Titular			Data nașterii/ CUI	Domiciliu/ Sediu	Tipul sarcinii sau al dezmembrămintelor dreptului de proprietate	Cotă parte	Identificator entitate asociată	Act juridic			Valoare ipotecă	Tip monedă
Nume/ Denumire	Inițiala tatălui	Prenume						Tip act	Nr. act/ data	Emitent		

## 4. NOTĂRI, PROCESE, INTERDICȚII

Tipul notării	Tip act	Nr. act/ data	Emitent	Identificator entitate asociată	Imobil împrejmuit / neîmprejmuit	Imobil contestat / necontestat	Alte observații
Se notează posesia faptică în favoarea lui ALB AURICA	Act administrativ	3278 / 10.03.2023	PRIMARIA COMUNEI ARCHIS	13450	î		

## 5. OBSERVAȚII





## REGISTRUL CADASTRAL AL IMOBILELOR

UAT: Archis

Sector cadastral nr.: 45

Zona cooperativizată/necooperativizată: Co

## 1. DESCRIEREA IMOBILULUI


DATE TEREN											DATE CONSTRUCȚII					
Identificat or teren	Adresă imobil	Număr cadastral	Nr. CF	Suprafața măsurată	Intravilan/ Extravilan (I/E)	Nr. top.	Nr. tarla	Nr. parcelă	Categorie folosință	Suprafață parcelă	Identificator construcție	Cod grupă destinație	Suprafață construită	Nr. niveluri	Nr. CF	Constr. cu acte (DA/NU)
13451	Jud. ARAD, Com. Archis, Loc. Bârzești, Nr. 64	300242	300242	1662	I				CC	1662	1	CL	117	1	258 Barzești	DA
											2	CA	59	1	300242-C2	DA

## 2. PROPRIETATEA / POSESIA

Titularul dreptului/posesiei			Data nașterii/ CUI	Domiciliu/ Sediu	Cotă parte	Identificator entitate asociată	Cotă parte teren	Mod de dobândire	Act juridic			Obs. privitoare la proprietar
Nume/ Denumire	Inițiala tatălui	Prenume							Tip act	Nr. act/ data	Emitent	
VALEA		ADRIAN	-	Jud. ARAD, Com. Archis, Loc. Archis	1/1	TEREN, C1, C2	Iesire Din Indiviziune	Hotarare Judecatoreasca	657 / 14.04.2008	JUD INEU		
VALEA		AMBROSIE NICOLAE	-	Jud. ARAD, Com. Archis, Loc. Archis								
VALEA		FLORIN	-	Jud. ARAD, Com. Archis, Loc. Archis								

## 3. SARCINI / DEZMEMBRĂMINTE

Titular			Data nașterii/ CUI	Domiciliu/ Sediu	Tipul sarcinii sau al dezmembrămintelor dreptului de proprietate	Cotă parte	Identificator entitate asociată	Act juridic			Valoare ipotecă	Tip monedă
Nume/ Denumire	Inițiala tatălui	Prenume						Tip act	Nr. act/ data	Emitent		
FAUR		ANTON	999999999999	Jud. ARAD, Com. Archis, Loc. Archis	Uzuct viager	2/5	13451, 13451-C1, 13451-C2	Act notarial	0 / 16.12.1957			
FAUR		MARIA	999999999999	Jud. ARAD, Com. Archis, Loc. Archis								



#### 4. NOTĂRI, PROCESE, INTERDICȚII

#### 5. OBSERVAȚII

Tipul notării	Tip act	Nr. act/ data	Emitent	Identificator entitate asociată	Imobil împrejmuit / neîmprejmuit	Imobil contestat / necontestat	Alte observații
					î		



Pg. 18, înregistrare sistematica Archis, Sectorul cadastral nr. 45, 2024  
Spre publicare

## REGISTRUL CADASTRAL AL IMOBILELOR

UAT: Archis

Sector cadastral nr.: 45

Zona cooperativizată/necooperativizată: Co

## 1. DESCRIEREA IMOBILULUI

DATE TEREN											DATE CONSTRUCȚII					
Identificat or teren	Adresă imobil	Număr cadastral	Nr. CF	Suprafața măsurată	Intravilan/ Extravilan (I/E)	Nr. top.	Nr. tarla	Nr. parcelă	Categorie folosință	Suprafață parcelă	Identificator construcție	Cod grupă destinație	Suprafață construită	Nr. niveluri	Nr. CF	Constr. cu acte (DA/NU)
13452	Jud. ARAD, Com. Archis, Loc. Bârzești	300127	300127	437	I				CC	437	1	CAS	102	1	300127-C1	DA

## 2. PROPRIETATEA / POSESIA

Titularul dreptului/posesiei			Data nașterii/ CUI	Domiciliu/ Sediu	Cotă parte	Identificator entitate asociată	Cotă parte teren	Mod de dobândire	Act juridic			Obs. privitoare la proprietar
Nume/ Denumire	Inițiala tatălui	Prenume							Tip act	Nr. act/ data	Emitent	
BISERICA ORTODOXA GROSENI-FILIALA BIRZESTI			-	Jud. ARAD, Com. Archis, Loc. Archis	1/1	TEREN		Iesire Din Indiviziune	Hotarare Judecatoreasca	657 / 01.01.2008	JUDECATORIA INEU	
BISERICA ORTODOXA GROSENI-FILIALA BIRZESTI			-	Jud. ARAD, Com. Archis, Loc. Archis	1/1	C1		Lege	Act normativ	7 / 13.03.1996	PARLAMENTUL ROMANIEI	

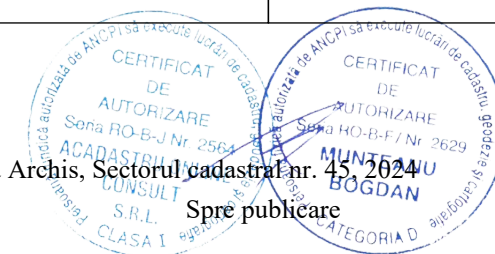
## 3. SARCINI / DEZMEMBRĂMINTE

Titular			Data nașterii/ CUI	Domiciliu/ Sediu	Tipul sarcinii sau al dezmembrămintelor dreptului de proprietate	Cotă parte	Identificator entitate asociată	Act juridic			Valoare ipotecă	Tip monedă
Nume/ Denumire	Inițiala tatălui	Prenume						Tip act	Nr. act/ data	Emitent		

## 4. NOTĂRI, PROCESE, INTERDICȚII

Tipul notării	Tip act	Nr. act/ data	Emitent	Identificator entitate asociată	Imobil împrejmuit / neîmprejmuit	Imobil contestat / necontestat	Alte observații
					î		

## 5. OBSERVAȚII



## REGISTRUL CADASTRAL AL IMOBILELOR

UAT: Archis

Sector cadastral nr.: 45

Zona cooperativizată/necooperativizată: Co

## 1. DESCRIEREA IMOBILULUI

DATE TEREN										DATE CONSTRUCȚII						
Identificat or teren	Adresă imobil	Număr cadastral	Nr. CF	Suprafața măsurată	Intravilan/ Extravilan (I/E)	Nr. top.	Nr. tarla	Nr. parcelă	Categorie folosință	Suprafață parcelă	Identificator construcție	Cod grupă destinație	Suprafață construită	Nr. niveluri	Nr. CF	Constr. cu acte (DA/NU)
13459	Jud. ARAD, Com. Archis, Loc. Bârzesti, Nr. 63	300574	300574	2673	I				CC	1583	1	CL	203	1	31 Barzesti	DA
					I				A	1090	2	CA	52	1	300574-C2	DA
											3	CL	38	1	300574-C3	NU

## 2. PROPRIETATEA / POSESIA

Titularul dreptului/posesiei			Data nașterii/ CUI	Domiciliu/ Sediul	Cotă parte	Identificator entitate asociată	Cotă parte teren	Mod de dobândire	Act juridic			Obs. privitoare la proprietar
Nume/ Denumire	Inițiala tatălui	Prenume							Tip act	Nr. act/ data	Emitent	
TOLE		FLORIAN	-	Jud. ARAD, Com. Archis, Loc. Archis	1/1	TEREN		Convenție	Act notarial	0 /		
HERDEUT		SAMOIL	30.03.1945	Jud. ARAD, Com. Archis, Loc. Archis	1/1	C1, C2		Lege	Act normativ	7 / 13.03.1996	PARLAMENTUL ROMÂNIEI	


## 3. SARCINI / DEZMEMBRĂMINTE

Titular			Data nașterii/ CUI	Domiciliu/ Sediul	Tipul sarcinii sau al dezmembrămintelor dreptului de proprietate	Cotă parte	Identificator entitate asociată	Act juridic			Valoare ipotecă	Tip monedă
Nume/ Denumire	Inițiala tatălui	Prenume						Tip act	Nr. act/ data	Emitent		

## 4. NOTĂRI, PROCESE, INTERDICȚII

Tipul notării	Tip act	Nr. act/ data	Emitent	Identificator entitate asociată	Imobil împrejmuit / neîmprejmuit	Imobil contestat / necontestat	Alte observații
Se notează posesia faptică în favoarea lui HERDEUT SAMOIL	Act administrativ	3280 / 10.03.2023	PRIMARIA COMUNEI ARCHIS	13459	î		Imobilul provine parțial din CPE 300574

## 5. OBSERVAȚII



## REGISTRUL CADASTRAL AL IMOBILELOR

UAT: Archis

Sector cadastral nr.: 45

Zona cooperativizată/necooperativizată: Co

## 1. DESCRIEREA IMOBILULUI

DATE TEREN											DATE CONSTRUCȚII					
Identificat or teren	Adresă imobil	Număr cadastral	Nr. CF	Suprafața măsurată	Intravilan/ Extravilan (I/E)	Nr. top.	Nr. tarla	Nr. parcelă	Categorie folosință	Suprafață parcelă	Identificator construcție	Cod grupă destinație	Suprafață construită	Nr. niveluri	Nr. CF	Constr. cu acte (DA/NU)
13460	Jud. ARAD, Com. Archis, Loc. Bârzesti, Nr. 62	300574	300574	1431	I				CC	995	1	CL	133	1	31 Barzesti	DA
					I				A	436						

## 2. PROPRIETATEA / POSESIA

Titularul dreptului/posesiei			Data nașterii/ CUI	Domiciliu/ Sediul	Cotă parte	Identificator entitate asociată	Cotă parte teren	Mod de dobândire	Act juridic			Obs. privitoare la proprietar
Nume/ Denumire	Inițiala tatălui	Prenume							Tip act	Nr. act/ data	Emitent	
TOLE		FLORIAN	-	Jud. ARAD, Com. Archis, Loc. Archis	1/1	TEREN		Conventie	Act notarial	0 /		
GAG		PETRU	05.07.1981	Jud. ARAD, Com. Archis, Loc. Archis	1/1	C1		Lege	Act normativ	7 / 13.03.1996	PARLAMENTUL ROMANIEI	


## 3. SARCINI / DEZMEMBRĂMINTE

Titular			Data nașterii/ CUI	Domiciliu/ Sediul	Tipul sarcinii sau al dezmembrămintelor dreptului de proprietate	Cotă parte	Identificator entitate asociată	Act juridic			Valoare ipotecă	Tip monedă
Nume/ Denumire	Inițiala tatălui	Prenume						Tip act	Nr. act/ data	Emitent		

## 4. NOTĂRI, PROCESE, INTERDICȚII

Tipul notării	Tip act	Nr. act/ data	Emitent	Identificator entitate asociată	Imobil împrejmuit / neîmprejmuit	Imobil contestat / necontestat	Alte observații
Se notează posesia faptică în favoarea lui GAG PETRU	Act administrativ	3281 / 10.03.2023	PRIMARIA COMUNEI ARCHIS	13460	î		Imobilul provine parțial din CFE 300574.

## 5. OBSERVAȚII



## REGISTRUL CADASTRAL AL IMOBILELOR

UAT: Archis

Sector cadastral nr.: 45

Zona cooperativizată/necooperativizată: Co

## 1. DESCRIEREA IMOBILULUI

DATE TEREN											DATE CONSTRUCȚII					
Identificat or teren	Adresă imobil	Număr cadastral	Nr. CF	Suprafața măsurată	Intravilan/ Extravilan (I/E)	Nr. top.	Nr. tarla	Nr. parcelă	Categorie folosință	Suprafață parcelă	Identificator construcție	Cod grupă destinație	Suprafață construită	Nr. niveluri	Nr. CF	Constr. cu acte (DA/NU)
13461	Jud. ARAD, Com. Archis, Loc. Bârzesti, Nr. 61	300574	300574	1151	I				CC	1151	1	CL	107	1	300574-C1	DA
											2	CL	125	1	300574-C2	DA
											3	CA	77	1	300574-C3	DA
											4	CA	48	1	300574-C4	DA
											5	CA	33	1	300574-C5	DA

## 2. PROPRIETATEA / POSESIA

Titularul dreptului/posesiei			Data nașterii/ CUI	Domiciliu/ Sediu	Cotă parte	Identificator entitate asociată	Cotă parte teren	Mod de dobândire	Act juridic			Obs. privitoare la proprietar
Nume/ Denumire	Inițiala tatălui	Prenume							Tip act	Nr. act/ data	Emitent	
TOLE		FLORIAN	-	Jud. ARAD, Com. Archis, Loc. Archis	1/1	TEREN		Conventie	Act notarial	0 /		
TOLE		ROMUL	21.09.1942	Jud. ARAD, Com. Archis, Loc. Archis	1/1	C1, C2, C3, C4, C5		Lege	Act normativ	7 / 13.03.1996	PARLAMENTUL ROMANIEI	

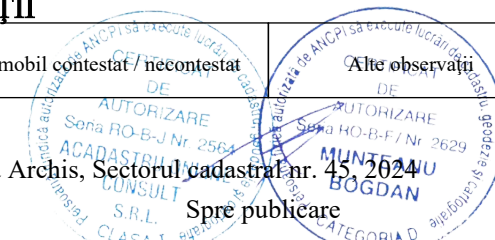
## 3. SARCINI / DEZMEMBRĂMINTE

Titular			Data nașterii/ CUI	Domiciliu/ Sediu	Tipul sarcinii sau al dezmembrămintelor dreptului de proprietate	Cotă parte	Identificator entitate asociată	Act juridic			Valoare ipotecă	Tip monedă
Nume/ Denumire	Inițiala tatălui	Prenume						Tip act	Nr. act/ data	Emitent		

## 4. NOTĂRI, PROCESE, INTERDICȚII

Tipul notării	Tip act	Nr. act/ data	Emitent	Identificator entitate asociată	Imobil împrejmuit / neîmprejmuit	Imobil contestat / necontestat	Alte observații
---------------	---------	---------------	---------	---------------------------------	----------------------------------	--------------------------------	-----------------

## 5. OBSERVAȚII





Pg. 23, înregistrare sistematica Archis, Sectorul cadastral nr. 45, 2024  
Spre publicare

## REGISTRUL CADASTRAL AL IMOBILELOR

UAT: Archis

Sector cadastral nr.: 45

Zona cooperativizată/necooperativizată: Co

## 1. DESCRIEREA IMOBILULUI

DATE TEREN											DATE CONSTRUCȚII					
Identificat or teren	Adresă imobil	Număr cadastral	Nr. CF	Suprafața măsurată	Intravilan/ Extravilan (I/E)	Nr. top.	Nr. tarla	Nr. parcelă	Categorie folosință	Suprafață parcelă	Identificator construcție	Cod grupă destinație	Suprafață construită	Nr. niveluri	Nr. CF	Constr. cu acte (DA/NU)
13462	Jud. ARAD, Com. Archis, Loc. Bârzești, Nr. 60			1026	I				A	1026						

## 2. PROPRIETATEA / POSESIA

Titularul dreptului/posesiei			Data nașterii/ CUI	Domiciliu/ Sediu	Cotă parte	Identificator entitate asociată	Cotă parte teren	Mod de dobândire	Act juridic			Obs. privitoare la proprietar
Nume/ Denumire	Inițiala tatălui	Prenume							Tip act	Nr. act/ data	Emitent	
UAT ARCHIS			999999999999999	Jud. ARAD, Com. Archis, Loc. Archis, Strada PRINCIPALANr. 97	1/1	TEREN		Lege	Lege	7 / 13.03.1996	PARLAMENTUL ROMANIEI	Proprietar neidentificat

## 3. SARCINI / DEZMEMBRĂMINTE

Titular			Data nașterii/ CUI	Domiciliu/ Sediu	Tipul sarcinii sau al dezmembrămintelor dreptului de proprietate	Cotă parte	Identificator entitate asociată	Act juridic			Valoare ipotecă	Tip monedă
Nume/ Denumire	Inițiala tatălui	Prenume						Tip act	Nr. act/ data	Emitent		

## 4. NOTĂRI, PROCESE, INTERDICȚII

Tipul notării	Tip act	Nr. act/ data	Emitent	Identificator entitate asociată	Imobil împrejmuit / neîmprejmuit	Imobil contestat / necontestat	Alte observații
					î		

## 5. OBSERVAȚII

