

REGISTRUL CADASTRAL AL IMOBILELOR

UAT: Archis

Sector cadastral nr.: 44

Zona cooperativizată/necooperativizată: Co

1. DESCRIEREA IMOBILULUI

DATE TEREN											DATE CONSTRUCȚII					
Identificat or teren	Adresă imobil	Număr cadastral	Nr. CF	Suprafața măsurată	Intravilan/ Extravilan (I/E)	Nr. top.	Nr. tarla	Nr. parcelă	Categorie folosință	Suprafață parcelă	Identificator construcție	Cod grupă destinație	Suprafață construită	Nr. niveluri	Nr. CF	Constr. cu acte (DA/NU)
13403	Jud. ARAD, Com. Archis, Loc. Bârzești			2164	I				A	2164						

2. PROPRIETATEA / POSESIA

Titularul dreptului/posesiei			Data nașterii/ CUI	Domiciliu/ Sediul	Cotă parte	Identificator entitate asociată	Cotă parte teren	Mod de dobândire	Act juridic			Obs. privitoare la proprietar
Nume/ Denumire	Inițiala tatălui	Prenume							Tip act	Nr. act/ data	Emitent	
VICAR		EVA	-	Jud. ARAD, Com. Archis, Loc. Archis	2/8	TEREN		Convenție	Act administrativ	2465/927 /	JUDECATORIA BELIU	
VICAR		GHOERGHE	-	Jud. ARAD, Com. Archis, Loc. Archis	2/8	TEREN		Convenție	Act administrativ	2465/927 /	JUDECATORIA BELIU	
VICAR		MITRU	-	Jud. ARAD, Com. Archis, Loc. Archis	2/8	TEREN		Convenție	Act notarial	- / 20.09.1942		
GAG		BATRAN	-	Jud. ARAD, Com. Archis, Loc. Archis	1/8	TEREN		Convenție	Act notarial	- / 20.09.1942		
IVUT		FLOREA	-	Jud. ARAD, Com. Archis, Loc. Archis	1/8	TEREN		Sucesiune	Act notarial	263 / 01.01.1982	notariatul de stat Ineu	

3. SARCINI / DEZMEMBRĂMINTE

Titular			Data nașterii/ CUI	Domiciliu/ Sediul	Tipul sarcinii sau al dezmembrămintelor dreptului de proprietate	Cotă parte	Identificator entitate asociată	Act juridic			Valoare ipotecă	Tip monedă
Nume/ Denumire	Inițiala tatălui	Prenume						Tip act	Nr. act/ data	Emitent		

4. NOTĂRI, PROCESE, INTERDICȚII

5. OBSERVAȚII

Pg. 1, înregistrare sistematică Archis, Sectorul cadastral nr. 44, 2024

Spre publicare



Tipul notării	Tip act	Nr. act/ data	Emitent	Identificator entitate asociată	Imobil împrejmuit / neîmprejmuit	Imobil contestat / necontestat	Alte observații
Se notează posesia faptică în favoarea lui IVUT ILEANA	Act administrativ	3256 / 10.03.2023	PRIMARIA COMUNEI ARCHIS	13403	î		

Pg. 2, înregistrare sistematica Archis, Sectorul cadastral nr. 44, 2024



Spre publicare

REGISTRUL CADASTRAL AL IMOBILELOR

UAT: Archis

Sector cadastral nr.: 44

Zona cooperativizată/necooperativizată: Co

1. DESCRIEREA IMOBILULUI

DATE TEREN											DATE CONSTRUCȚII					
Identificat or teren	Adresă imobil	Număr cadastral	Nr. CF	Suprafața măsurată	Intravilan/ Extravilan (I/E)	Nr. top.	Nr. tarla	Nr. parcelă	Categorie folosință	Suprafață parcelă	Identificator construcție	Cod grupă destinație	Suprafață construită	Nr. niveluri	Nr. CF	Constr. cu acte (DA/NU)
13404	Jud. ARAD, Com. Archis, Loc. Bârzești			3038	I				A	3038						

2. PROPRIETATEA / POSESIA

Titularul dreptului/posesiei			Data nașterii/ CUI	Domiciliu/ Sediu	Cotă parte	Identificator entitate asociată	Cotă parte teren	Mod de dobândire	Act juridic			Obs. privitoare la proprietar
Nume/ Denumire	Inițiala tatălui	Prenume							Tip act	Nr. act/ data	Emitent	
VICAR		VASILE	-	Jud. ARAD, Com. Archis, Loc. Archis	1/1	TEREN		Sucesiune	Act notarial	803 / 01.01.1936	JUDECATORIA POPULARA BELIU	

3. SARCINI / DEZMEMBRĂMINTE

Titular			Data nașterii/ CUI	Domiciliu/ Sediu	Tipul sarcinii sau al dezmembrămintelor dreptului de proprietate	Cotă parte	Identificator entitate asociată	Act juridic			Valoare ipotecă	Tip monedă
Nume/ Denumire	Inițiala tatălui	Prenume						Tip act	Nr. act/ data	Emitent		

4. NOTĂRI, PROCESE, INTERDICȚII

Tipul notării	Tip act	Nr. act/ data	Emitent	Identificator entitate asociată	Imobil împrejmuit / neîmprejmuit	Imobil contestat / necontestat	Alte observații
Se notează posesia faptică în favoarea lui PULEAC PAVEL	Act administrativ	3257 / 10.03.2023	PRIMARIA COMUNEI ARCHIS	13404	î		

5. OBSERVAȚII

Pg. 3, înregistrare sistematica Archis, Sectorul cadastral nr. 44, 2024

Spre publicare



REGISTRUL CADASTRAL AL IMOBILELOR

UAT: Archis

Sector cadastral nr.: 44

Zona cooperativizată/necooperativizată: Co

1. DESCRIEREA IMOBILULUI

DATE TEREN											DATE CONSTRUCȚII					
Identificat or teren	Adresă imobil	Număr cadastral	Nr. CF	Suprafața măsurată	Intravilan/ Extravilan (I/E)	Nr. top.	Nr. tarla	Nr. parcelă	Categorie folosință	Suprafață parcelă	Identificator construcție	Cod grupă destinație	Suprafață construită	Nr. niveluri	Nr. CF	Constr. cu acte (DA/NU)
13405	Jud. ARAD, Com. Archis, Loc. Bârzesti, Nr. 5/A			2255	I				CC	1009	1	CL	141	1	-C1	DA
					I				A	1246						

2. PROPRIETATEA / POSESIA

Titularul dreptului/posesiei			Data nașterii/ CUI	Domiciliu/ Sediu	Cotă parte	Identificator entitate asociată	Cotă parte teren	Mod de dobândire	Act juridic			Obs. privitoare la proprietar
Nume/ Denumire	Inițiala tatălui	Prenume							Tip act	Nr. act/ data	Emitent	
HARDAUT		IOSANA	-	Jud. ARAD, Com. Archis, Loc. Archis	1/1	TEREN, CI	Hotarare Judecatoreas ca	Hotarare Judecatoreasca	416 / 01.01.2005	Judecatoria Ineu		
HARDAUT		NICOLAE	-	Jud. ARAD, Com. Archis, Loc. Archis								

3. SARCINI / DEZMEMBRĂMINTE

Titular			Data nașterii/ CUI	Domiciliu/ Sediu	Tipul sarcinii sau al dezmembrămintelor dreptului de proprietate	Cotă parte	Identificator entitate asociată	Act juridic			Valoare ipotecă	Tip monedă
Nume/ Denumire	Inițiala tatălui	Prenume						Tip act	Nr. act/ data	Emitent		


4. NOTĂRI, PROCESE, INTERDICȚII

Tipul notării	Tip act	Nr. act/ data	Emitent	Identificator entitate asociată	Imobil împrejmuit / neîmprejmuit	Imobil contestat / necontestat	Alte observații
					î		

5. OBSERVAȚII

Pg. 4, înregistrare sistematica Archis, Sectorul cadastral nr. 44, 2024

Spre publicare



REGISTRUL CADASTRAL AL IMOBILELOR

UAT: Archis

Zona cooperativizată/necooperativizată: Co

Sector cadastral nr.: 44

1. DESCRIEREA IMOBILULUI

DATE TEREN											DATE CONSTRUCȚII					
Identificat or teren	Adresă imobil	Număr cadastral	Nr. CF	Suprafața măsurată	Intravilan/ Extravilan (I/E)	Nr. top.	Nr. tarla	Nr. parcelă	Categorie folosință	Suprafață parcelă	Identificator construcție	Cod grupă destinație	Suprafață construită	Nr. niveluri	Nr. CF	Constr. cu acte (DA/NU)
13408	Jud. ARAD, Com. Archis, Loc. Bârzești			2418	I				HR	2418						

2. PROPRIETATEA / POSESIA

Titularul dreptului/posesiei			Data nașterii/ CUI	Domiciliu/ Sediu	Cotă parte	Identificator entitate asociată	Cotă parte teren	Mod de dobândire	Act juridic			Obs. privitoare la proprietar
Nume/ Denumire	Inițiala tatălui	Prenume							Tip act	Nr. act/ data	Emitent	
UAT ARCHIS			999999999999999	Jud. ARAD, Com. Archis, Loc. Archis, Strada PRINCIPALANr. 97	1/1	TEREN		Lege	Lege	7 / 13.03.1996	PARLAMENTUL ROMANIEI	Proprietar neidentificat

3. SARCINI / DEZMEMBRĂMINTE

Titular			Data nașterii/ CUI	Domiciliu/ Sediu	Tipul sarcinii sau al dezmembrămintelor dreptului de proprietate	Cotă parte	Identificator entitate asociată	Act juridic			Valoare ipotecă	Tip monedă
Nume/ Denumire	Inițiala tatălui	Prenume						Tip act	Nr. act/ data	Emitent		

4. NOTĂRI, PROCESE, INTERDICȚII

Tipul notării	Tip act	Nr. act/ data	Emitent	Identificator entitate asociată	Imobil împrejmuit / neîmprejmuit	Imobil contestat / necontestat	Alte observații
					N		

5. OBSERVAȚII

Pg. 5, înregistrare sistematica Archis, Sectorul cadastral nr. 44, 2024

Spre publicare



REGISTRUL CADASTRAL AL IMOBILELOR

UAT: Archis

Sector cadastral nr.: 44

Zona cooperativizată/necooperativizată: Co

1. DESCRIEREA IMOBILULUI

DATE TEREN											DATE CONSTRUCȚII					
Identificat or teren	Adresă imobil	Număr cadastral	Nr. CF	Suprafața măsurată	Intravilan/ Extravilan (I/E)	Nr. top.	Nr. tarla	Nr. parcelă	Categorie folosință	Suprafață parcelă	Identificator construcție	Cod grupă destinație	Suprafață construită	Nr. niveluri	Nr. CF	Constr. cu acte (DA/NU)
13410	Jud. ARAD, Com. Archis, Loc. Bârzesti, Nr. 6	300087	300087	5971	I				CC	1669	1	CL	100	1	600 Bîrzesti	DA
					I				A	4302	2	CA	64	1	300087-C2	NU

2. PROPRIETATEA / POSESIA

Titularul dreptului/posesiei			Data nașterii/ CUI	Domiciliu/ Sediu	Cotă parte	Identificator entitate asociată	Cotă parte teren	Mod de dobândire	Act juridic			Obs. privitoare la proprietar
Nume/ Denumire	Inițiala tatălui	Prenume							Tip act	Nr. act/ data	Emitent	
HERDEUT		ANA ELENA	17.03.1975	Jud. ARAD, Com. Archis, Loc. Archis	1/1	TEREN, CI		Hotarare Judecatoreasca	Hotarare Judecatoreasca	1235 / 12.08.2010	Judecatoria Ineu	

3. SARCINI / DEZMEMBRĂMINTE

Titular			Data nașterii/ CUI	Domiciliu/ Sediu	Tipul sarcinii sau al dezmembrămintelor dreptului de proprietate	Cotă parte	Identificator entitate asociată	Act juridic			Valoare ipotecă	Tip monedă
Nume/ Denumire	Inițiala tatălui	Prenume						Tip act	Nr. act/ data	Emitent		


4. NOTĂRI, PROCESE, INTERDICȚII

Tipul notării	Tip act	Nr. act/ data	Emitent	Identificator entitate asociată	Imobil împrejmuit / neîmprejmuit	Imobil contestat / necontestat	Alte observații
Se noteaza rectificarea numarului administrativ din nr.49 in nr.6.	Act administrativ	158 / 08.02.2011	PRIMARIA COMUNEI ARCHIS	13410, 13410-C1	î		

5. OBSERVAȚII

Pg. 6, înregistrare sistematica Archis, Sectorul cadastral nr. 44, 2024

Spre publicare



REGISTRUL CADASTRAL AL IMOBILELOR

UAT: Archis

Sector cadastral nr.: 44

Zona cooperativizată/necooperativizată: Co

1. DESCRIEREA IMOBILULUI

DATE TEREN											DATE CONSTRUCȚII					
Identificat or teren	Adresă imobil	Număr cadastral	Nr. CF	Suprafața măsurată	Intravilan/ Extravilan (I/E)	Nr. top.	Nr. tarla	Nr. parcelă	Categorie folosință	Suprafață parcelă	Identificator construcție	Cod grupă destinație	Suprafață construită	Nr. niveluri	Nr. CF	Constr. cu acte (DA/NU)
13411	Jud. ARAD, Com. Archis, Loc. Bârzești, Nr. 8	300539	300539	4042	I				CC	809	1	CL	147	1	149 Barzești	DA
					I				A	3233						

2. PROPRIETATEA / POSESIA

Titularul dreptului/posesiei			Data nașterii/ CUI	Domiciliu/ Sediul	Cotă parte	Identificator entitate asociată	Cotă parte teren	Mod de dobândire	Act juridic			Obs. privitoare la proprietar
Nume/ Denumire	Inițiala tatălui	Prenume							Tip act	Nr. act/ data	Emitent	
JURJ		FLOARE	-	Jud. ARAD, Com. Archis, Loc. Archis	4/32	TEREN		Sucesiune	Act notarial	393 / 01.01.1909		
JURJ		AGNETA	-	Jud. ARAD, Com. Archis, Loc. Archis	8/32	TEREN		Sucesiune	Act notarial	393 / 01.01.1909		
JURJ		MIHAIL	-	Jud. ARAD, Com. Archis, Loc. Archis	4/32	TEREN		Conventie	Act notarial	0 / 30.11.1938		
MARTA		LIVIU	-	Jud. ARAD, Com. Archis, Loc. Archis	4/32	TEREN		Sucesiune	Act notarial	575 / 01.01.1973		
OANCEA		MARIA	-	Jud. ARAD, Com. Archis, Loc. Archis	4/32	TEREN		Sucesiune	Act notarial	575 / 01.01.1973		
ZOPOTA		FINIE	-	Jud. ARAD, Com. Archis, Loc. Archis	4/32	TEREN		Sucesiune	Act notarial	575 / 01.01.1973		
MARTA		ELENA	-	Jud. ARAD, Com. Archis, Loc. Archis	1/32	TEREN		Sucesiune	Act notarial	681 / 01.01.1992		
HARDAUT		MARIA MARIUTA	-	Jud. ARAD, Com. Archis, Loc. Archis	3/32	TEREN		Sucesiune	Act notarial	681 / 01.01.1992		
PULEAC		PAVEL	03.02.1956	Jud. ARAD, Com. Archis, Loc. Archis	1/1	C1		Lege	Act normativ	7 / 13.03.1996	PARLAMENTUL ROMÂNIEI	



3. SARCINI / DEZMEMBRĂMINTE

Titular			Data nașterii/ CUI	Domiciliu/ Sediu	Tipul sarcinii sau al dezmembrămintelor dreptului de proprietate	Cotă parte	Identificator entitate asociată	Act juridic			Valoare ipotecă	Tip monedă
Nume/ Denumire	Inițiala tatălui	Prenume						Tip act	Nr. act/ data	Emitent		
JURJ		FLOARE	9999999999999	Jud. ARAD, Com. Archis, Loc. Archis	Uzuctrufruct viager	1/8	13411	Act notarial	0 / 30.11.1938			

4. NOTĂRI, PROCESE, INTERDICȚII

Tipul notării	Tip act	Nr. act/ data	Emitent	Identificator entitate asociată	Imobil împrejmuit / neîmprejmuit	Imobil contestat / necontestat	Alte observații
Se notează posesia faptică în favoarea lui PULEAC PAVEL	Act administrativ	3261 / 10.03.2023	PRIMARIA COMUNEI ARCHIS	13411	î		Inscrieri provenite partial din CF 300539.

5. OBSERVAȚII

Pg. 8, înregistrare sistematica Archis, Sectorul cadastral nr. 44, 2024



Spre publicare

REGISTRUL CADASTRAL AL IMOBILELOR

UAT: Archis

Sector cadastral nr.: 44

Zona cooperativizată/necooperativizată: Co

1. DESCRIEREA IMOBILULUI


DATE TEREN											DATE CONSTRUCȚII					
Identificat or teren	Adresă imobil	Număr cadastral	Nr. CF	Suprafața măsurată	Intravilan/ Extravilan (I/E)	Nr. top.	Nr. tarla	Nr. parcelă	Categorie folosință	Suprafață parcelă	Identificator construcție	Cod grupă destinație	Suprafață construită	Nr. niveluri	Nr. CF	Constr. cu acte (DA/NU)
13412	Jud. ARAD, Com. Archis, Loc. Bârzesti, Nr. 8	300539	300539	2545	I				CC	844	1	CL	245	1	149 Barzesti	DA
					I				A	1701						

2. PROPRIETATEA / POSESIA

Titularul dreptului/posesiei			Data nașterii/ CUI	Domiciliu/ Sediul	Cotă parte	Identificator entitate asociată	Cotă parte teren	Mod de dobândire	Act juridic			Obs. privitoare la proprietar
Nume/ Denumire	Inițiala tatălui	Prenume							Tip act	Nr. act/ data	Emitent	
JURJ		FLOARE	-	Jud. ARAD, Com. Archis, Loc. Archis	4/32	TEREN, C1		Sucesiune	Act notarial	393 / 01.01.1909		
JURJ		AGNETA	-	Jud. ARAD, Com. Archis, Loc. Archis	8/32	TEREN, C1		Sucesiune	Act notarial	393 / 01.01.1909		
JURJ		MIHAIL	-	Jud. ARAD, Com. Archis, Loc. Archis	4/32	TEREN, C1		Conventie	Act notarial	0 / 30.11.1938		
MARTA		LIVIU	-	Jud. ARAD, Com. Archis, Loc. Archis	4/32	TEREN, C1		Sucesiune	Act notarial	575 / 01.01.1973		
OANCEA		MARIA	-	Jud. ARAD, Com. Archis, Loc. Archis	4/32	TEREN, C1		Sucesiune	Act notarial	575 / 01.01.1973		
ZOPOTA		FINIE	-	Jud. ARAD, Com. Archis, Loc. Archis	4/32	TEREN, C1		Sucesiune	Act notarial	575 / 01.01.1973		
MARTA		ELENA	-	Jud. ARAD, Com. Archis, Loc. Archis	1/32	TEREN, C1		Sucesiune	Act notarial	681 / 01.01.1992		
HARDAUT		MARIA MARIUTA	-	Jud. ARAD, Com. Archis, Loc. Archis	3/32	TEREN, C1		Sucesiune	Act notarial	681 / 01.01.1992		

3. SARCINI / DEZMEMBRĂMINTE

Titular	Data nașterii/	Domiciliu/ Sediul	Tipul sarcinii sau al	Cotă	Identificator	Tip
						Act juridic
						Valoare
						Tip



Nume/ Denumire	Inițiala tatălui	Prenume	CUI		dezmembărilor dreptului de proprietate	parte	entitate asociată	Tip act	Nr. act/ data	Emitent	ipotecă	monedă
JURJ		FLOARE	9999999999999	Jud. ARAD, Com. Archis, Loc. Archis	Uzuctuct viager	1/8	13412, 13412-C1	Act notarial	0 / 30.11.1938		0	

4. NOTĂRI, PROCESE, INTERDICȚII

5. OBSERVAȚII

Tipul notării	Tip act	Nr. act/ data	Emitent	Identificator entitate asociată	Imobil împrejmuit / neîmprejmuit	Imobil contestat / necontestat	Alte observații
					î		Inscrieri provenite partial din CF 300539.

Pg. 10, înregistrare sistematica Archis, Sectorul cadastral nr. 44, 2024



Spre publicare

REGISTRUL CADASTRAL AL IMOBILELOR

UAT: Archis

Sector cadastral nr.: 44

Zona cooperativizată/necooperativizată: Co

1. DESCRIEREA IMOBILULUI

DATE TEREN											DATE CONSTRUCȚII					
Identificat or teren	Adresă imobil	Număr cadastral	Nr. CF	Suprafața măsurată	Intravilan/ Extravilan (I/E)	Nr. top.	Nr. tarla	Nr. parcelă	Categorie folosință	Suprafață parcelă	Identificator construcție	Cod grupă destinație	Suprafață construită	Nr. niveluri	Nr. CF	Constr. cu acte (DA/NU)
13413	Jud. ARAD, Com. Archis, Loc. Bârzesti	300340	300340	1753	E				A	311						
					I				A	1442						

2. PROPRIETATEA / POSESIA

Titularul dreptului/posesiei			Data nașterii/ CUI	Domiciliu/ Sediul	Cotă parte	Identificator entitate asociată	Cotă parte teren	Mod de dobândire	Act juridic			Obs. privitoare la proprietar
Nume/ Denumire	Inițiala tatălui	Prenume							Tip act	Nr. act/ data	Emitent	
VICAR		AMBROSIE	-	Jud. ARAD, Com. Archis, Loc. Archis	1/3	TEREN		Sucesiune	Act notarial	292 / 08.06.1989	NOT DE STAT INEU	
VICAR		AXENTE	-	Jud. ARAD, Com. Archis, Loc. Archis	1/3	TEREN		Sucesiune	Act notarial	292 / 08.06.1989	NOT DE STAT INEU	
REZBAN		PAULINA	-	Jud. ARAD, Com. Archis, Loc. Archis	1/3	TEREN		Sucesiune	Act notarial	292 / 08.06.1989	NOT DE STAT INEU	

3. SARCINI / DEZMEMBRĂMINTE

Titular			Data nașterii/ CUI	Domiciliu/ Sediul	Tipul sarcinii sau al dezmembrămintelor dreptului de proprietate	Cotă parte	Identificator entitate asociată	Act juridic			Valoare ipotecă	Tip monedă
Nume/ Denumire	Inițiala tatălui	Prenume						Tip act	Nr. act/ data	Emitent		

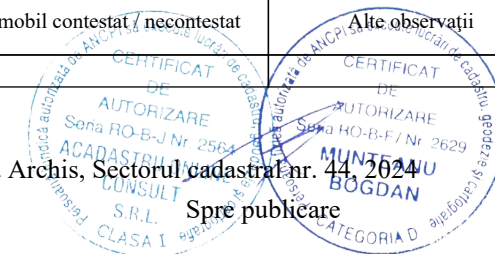
4. NOTĂRI, PROCESE, INTERDICȚII

Tipul notării	Tip act	Nr. act/ data	Emitent	Identificator entitate asociată	Imobil împrejmuit / neîmprejmuit	Imobil contestat / necontestat	Alte observații
					î		

5. OBSERVAȚII

Pg. 11, înregistrare sistematica Archis, Sectorul cadastral nr. 44, 2024

Spre publicare



REGISTRUL CADASTRAL AL IMOBILELOR

UAT: Archis

Sector cadastral nr.: 44

Zona cooperativizată/necooperativizată: Co

1. DESCRIEREA IMOBILULUI

DATE TEREN											DATE CONSTRUCȚII					
Identificat or teren	Adresă imobil	Număr cadastral	Nr. CF	Suprafața măsurată	Intravilan/ Extravilan (I/E)	Nr. top.	Nr. tarla	Nr. parcelă	Categorie folosință	Suprafață parcelă	Identificator construcție	Cod grupă destinație	Suprafață construită	Nr. niveluri	Nr. CF	Constr. cu acte (DA/NU)
13419	Jud. ARAD, Com. Archis, Loc. Bârzesti, Nr. 8	300539	300539	6431	E				A	103	1	CL	229	1	149 Barzesti	DA
					I				CC	1949						
					I				A	4379						

2. PROPRIETATEA / POSESIA

Titularul dreptului/posesiei			Data nașterii/ CUI	Domiciliu/ Sediul	Cotă parte	Identificator entitate asociată	Cotă parte teren	Mod de dobândire	Act juridic			Obs. privitoare la proprietar
Nume/ Denumire	Inițiala tatălui	Prenume							Tip act	Nr. act/ data	Emitent	
JURJ		FLOARE	-	Jud. ARAD, Com. Archis, Loc. Archis	4/32	TEREN		Sucesiune	Act notarial	393 / 01.01.1909		
JURJ		AGNETA	-	Jud. ARAD, Com. Archis, Loc. Archis	8/32	TEREN		Sucesiune	Act notarial	393 / 01.01.1909		
JURJ		MIHAIL	-	Jud. ARAD, Com. Archis, Loc. Archis	4/32	TEREN		Conventie	Act notarial	0 / 30.11.1938		
MARTA		LIVIU	-	Jud. ARAD, Com. Archis, Loc. Archis	4/32	TEREN		Sucesiune	Act notarial	575 / 01.01.1973		
OANCEA		MARIA	-	Jud. ARAD, Com. Archis, Loc. Archis	4/32	TEREN		Sucesiune	Act notarial	575 / 01.01.1973		
ZOPOTA		FINIE	-	Jud. ARAD, Com. Archis, Loc. Archis	4/32	TEREN		Sucesiune	Act notarial	575 / 01.01.1973		
MARTA		ELENA	-	Jud. ARAD, Com. Archis, Loc. Archis	1/32	TEREN		Sucesiune	Act notarial	681 / 01.01.1992		
HARDAUT		MARIA MARIUTA	-	Jud. ARAD, Com. Archis, Loc. Archis	3/32	TEREN		Sucesiune	Act notarial	681 / 01.01.1992		
DENUT		ABEL-BENIAMIN	13.08.1977	Jud. ARAD, Com. Archis, Loc. Archis	1/1	C1		Lege	Act normativ	7 / 13.03.1996	PARLAMENTUL ROMÂNIEI	



3. SARCINI / DEZMEMBRĂMINTE

Titular			Data nașterii/ CUI	Domiciliu/ Sediu	Tipul sarcinii sau al dezmembrămintelor dreptului de proprietate	Cotă parte	Identificator entitate asociată	Act juridic			Valoare ipotecă	Tip monedă
Nume/ Denumire	Inițiala tatălui	Prenume						Tip act	Nr. act/ data	Emitent		
JURJ		FLOARE	9999999999999	Jud. ARAD, Com. Archis, Loc. Archis	Uzuctrufruct viager	1/8	13419	Act notarial	0 / 30.11.1938			

4. NOTĂRI, PROCESE, INTERDICȚII

Tipul notării	Tip act	Nr. act/ data	Emitent	Identificator entitate asociată	Imobil împrejmuit / neîmprejmuit	Imobil contestat / necontestat	Alte observații
Se notează posesia faptică în favoarea lui DENUT ABEL-BENIAMIN	Act administrativ	3264 / 10.03.2023	PRIMARIA COMUNEI ARCHIS	13419	î		Inscrieri provenite partial din CF 300539.

5. OBSERVAȚII



REGISTRUL CADASTRAL AL IMOBILELOR

UAT: Archis

Sector cadastral nr.: 44

Zona cooperativizată/necooperativizată: Co

1. DESCRIEREA IMOBILULUI

DATE TEREN											DATE CONSTRUCȚII					
Identificator teren	Adresă imobil	Număr cadastral	Nr. CF	Suprafața măsurată	Intravilan/ Extravilan (I/E)	Nr. top.	Nr. tarla	Nr. parcelă	Categorie folosință	Suprafață parcelă	Identificator construcție	Cod grupă destinație	Suprafață construită	Nr. niveluri	Nr. CF	Constr. cu acte (DA/NU)
13420	Jud. ARAD, Com. Archis, Loc. Bârzesti, Nr. 11			4046	I				CC	868	1	CL	165	1	-C1	DA
					I				A	3142						
					E				A	36						

2. PROPRIETATEA / POSESIA

Titularul dreptului/posesiei			Data nașterii/ CUI	Domiciliu/ Sediul	Cotă parte	Identificator entitate asociată	Cotă parte teren	Mod de dobândire	Act juridic			Obs. privitoare la proprietar
Nume/ Denumire	Inițiala tatălui	Prenume							Tip act	Nr. act/ data	Emitent	
DENUT		DINA	09.04.1980	Jud. ARAD, Com. Archis, Loc. Bârzesti	1/1	TEREN, CI	Hotarare Judecatoreasca	Hotarare Judecatoreasca	65 / 01.01.2004	JUDECATORIA INEU		
DENUT		IOSIF-DANIEL	22.02.1979	Jud. ARAD, Com. Archis, Loc. Archis								

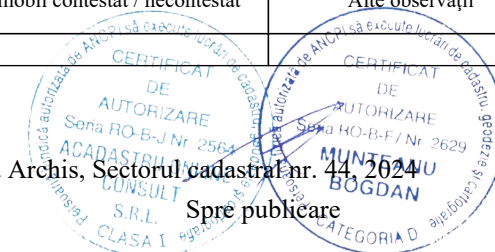
3. SARCINI / DEZMEMBRĂMINTE

Titular			Data nașterii/ CUI	Domiciliu/ Sediul	Tipul sarcinii sau al dezmembrămintelor dreptului de proprietate	Cotă parte	Identificator entitate asociată	Act juridic			Valoare ipotecă	Tip monedă
Nume/ Denumire	Inițiala tatălui	Prenume						Tip act	Nr. act/ data	Emitent		

4. NOTĂRI, PROCESE, INTERDICȚII

Tipul notării	Tip act	Nr. act/ data	Emitent	Identificator entitate asociată	Imobil împrejmuit / neîmprejmuit	Imobil contestat / necontestat	Alte observații
					î		

5. OBSERVAȚII



REGISTRUL CADASTRAL AL IMOBILELOR

UAT: Archis

Sector cadastral nr.: 44

Zona cooperativizată/necooperativizată: Co

1. DESCRIEREA IMOBILULUI

DATE TEREN											DATE CONSTRUCȚII					
Identificat or teren	Adresă imobil	Număr cadastral	Nr. CF	Suprafața măsurată	Intravilan/ Extravilan (I/E)	Nr. top.	Nr. tarla	Nr. parcelă	Categorie folosință	Suprafață parcelă	Identificator construcție	Cod grupă destinație	Suprafață construită	Nr. niveluri	Nr. CF	Constr. cu acte (DA/NU)
13421	Jud. ARAD, Com. Archis, Loc. Bârzesti, Nr. 12	300092	300092	4018	E				A	82						
					I				A	3936						

2. PROPRIETATEA / POSESIA

Titularul dreptului/posesiei			Data nașterii/ CUI	Domiciliu/ Sediul	Cotă parte	Identificator entitate asociată	Cotă parte teren	Mod de dobândire	Act juridic			Obs. privitoare la proprietar
Nume/ Denumire	Inițiala tatălui	Prenume							Tip act	Nr. act/ data	Emitent	
TICA		IOAN	09.12.1981	Jud. ARAD, Com. Archis, Loc. Archis	1/1	TEREN		Convenție	Act notarial	88 / 05.02.2014	Feier Lia	
TICA		MIRABELA FLORINA	31.08.1987	Jud. ARAD, Com. Archis, Loc. Archis								


3. SARCINI / DEZMEMBRĂMINTE

Titular			Data nașterii/ CUI	Domiciliu/ Sediul	Tipul sarcinii sau al dezmembrămintelor dreptului de proprietate	Cotă parte	Identificator entitate asociată	Act juridic			Valoare ipotecă	Tip monedă
Nume/ Denumire	Inițiala tatălui	Prenume						Tip act	Nr. act/ data	Emitent		

4. NOTĂRI, PROCESE, INTERDICȚII

Tipul notării	Tip act	Nr. act/ data	Emitent	Identificator entitate asociată	Imobil împrejmuit / neîmprejmuit	Imobil contestat / necontestat	Alte observații
					î		

5. OBSERVAȚII



REGISTRUL CADASTRAL AL IMOBILELOR

UAT: Archis

Sector cadastral nr.: 44

Zona cooperativizată/necooperativizată: Co

1. DESCRIEREA IMOBILULUI

DATE TEREN											DATE CONSTRUCȚII					
Identificat or teren	Adresă imobil	Număr cadastral	Nr. CF	Suprafața măsurată	Intravilan/ Extravilan (I/E)	Nr. top.	Nr. tarla	Nr. parcelă	Categorie folosință	Suprafață parcelă	Identificator construcție	Cod grupă destinație	Suprafață construită	Nr. niveluri	Nr. CF	Constr. cu acte (DA/NU)
13422	Jud. ARAD, Com. Archis, Loc. Bârzesti, Nr. 13			1424	I				CC	1424	1	CL	122	1	-C1	DA
											2	CL	125	1	-C2	DA

2. PROPRIETATEA / POSESIA

Titularul dreptului/posesiei			Data nașterii/ CUI	Domiciliu/ Sediul	Cotă parte	Identificator entitate asociată	Cotă parte teren	Mod de dobândire	Act juridic			Obs. privitoare la proprietar
Nume/ Denumire	Inițiala tatălui	Prenume							Tip act	Nr. act/ data	Emitent	
CONDEA		VALENTIN-VASILE	08.04.1978	Jud. ARAD, Com. Archis, Loc. Archis	1/1	C1, C2		Lege	Act normativ	7 / 13.03.1996	PARLAMENTUL ROMANIEI	
GAG		VASILIE	-	Jud. ARAD, Com. Archis, Loc. Archis	1/1	TEREN		Convenție	Act notarial	0 / 09.01.1934	COMUNA ARCHIS	


3. SARCINI / DEZMEMBRĂMINTE

Titular			Data nașterii/ CUI	Domiciliu/ Sediul	Tipul sarcinii sau al dezmembrămintelor dreptului de proprietate	Cotă parte	Identificator entitate asociată	Act juridic			Valoare ipotecă	Tip monedă
Nume/ Denumire	Inițiala tatălui	Prenume						Tip act	Nr. act/ data	Emitent		

4. NOTĂRI, PROCESE, INTERDICȚII

Tipul notării	Tip act	Nr. act/ data	Emitent	Identificator entitate asociată	Imobil împrejmuit / neîmprejmuit	Imobil contestat / necontestat	Alte observații
Se notează posesia faptică în favoarea lui CONDEA VALENTIN-VASILE	Act administrativ	3265 / 10.03.2023	PRIMARIA COMUNEI ARCHIS	13422	î		

5. OBSERVAȚII



REGISTRUL CADASTRAL AL IMOBILELOR

UAT: Archis

Sector cadastral nr.: 44

Zona cooperativizată/necooperativizată: Co

1. DESCRIEREA IMOBILULUI

DATE TEREN											DATE CONSTRUCȚII					
Identificat or teren	Adresă imobil	Număr cadastral	Nr. CF	Suprafața măsurată	Intravilan/ Extravilan (I/E)	Nr. top.	Nr. tarla	Nr. parcelă	Categorie folosință	Suprafață parcelă	Identificator construcție	Cod grupă destinație	Suprafață construită	Nr. niveluri	Nr. CF	Constr. cu acte (DA/NU)
13423	Jud. ARAD, Com. Archis, Loc. Bârzesti, Nr. 14			3023	I				A	1391	1	CA	43	1	-C1	DA
					I				P	1632						

2. PROPRIETATEA / POSESIA

Titularul dreptului/posesiei			Data nașterii/ CUI	Domiciliu/ Sediul	Cotă parte	Identificator entitate asociată	Cotă parte teren	Mod de dobândire	Act juridic			Obs. privitoare la proprietar
Nume/ Denumire	Inițiala tatălui	Prenume							Tip act	Nr. act/ data	Emitent	
BUDAU		MARIA	-	Jud. ARAD, Com. Archis, Loc. Archis	2/6	TEREN		Succesiune	Act notarial	164 / 01.01.2004	NP MURGAN DORINA	
GAG		ANA	-	Jud. ARAD, Com. Archis, Loc. Archis								
GAG		MARTA PAVEL	-	Jud. ARAD, Com. Archis, Loc. Archis	1/6	TEREN		Succesiune	Act notarial	/ 24.04.1940	COMUNA BELIU	
GAG		VASILIE	-	Jud. ARAD, Com. Archis, Loc. Archis	3/6	TEREN		Conventie	Act notarial	/ 09.01.1934	COMUNA ARCHIS	
CONDEA		VALENTIN-VASILE	08.04.1978	Jud. ARAD, Com. Archis, Loc. Archis	1/1	C1		Lege	Act normativ	7 / 13.03.1996	PARLAMENTUL ROMÂNIEI	

3. SARCINI / DEZMEMBRĂMINTE

Titular			Data nașterii/ CUI	Domiciliu/ Sediul	Tipul sarcinii sau al dezmembrămintelor dreptului de proprietate	Cotă parte	Identificator entitate asociată	Act juridic			Valoare ipotecă	Tip monedă
Nume/ Denumire	Inițiala tatălui	Prenume						Tip act	Nr. act/ data	Emitent		

4. NOTĂRI, PROCESE, INTERDICȚII

5. OBSERVAȚII

Pg. 17, înregistrare sistematica Archis, Sectorul cadastral nr. 44, 2024

Spre publicare



Tipul notării	Tip act	Nr. act/ data	Emitent	Identificator entitate asociată	Imobil împrejmuit / neîmprejmuit	Imobil contestat / necontestat	Alte observații
Se notează posesia faptică în favoarea lui CONDEA VALENTIN-VASILE	Act administrativ	3265 / 10.03.2023	PRIMARIA COMUNEI ARCHIS	13423	î		Inscrieri provenite partial si din CF 226 Barzesti

Pg. 18, înregistrare sistematica Archis, Sectorul cadastral nr. 44, 2024



Spre publicare

REGISTRUL CADASTRAL AL IMOBILELOR

UAT: Archis

Sector cadastral nr.: 44

Zona cooperativizată/necooperativizată: Co

1. DESCRIEREA IMOBILULUI

DATE TEREN											DATE CONSTRUCȚII					
Identificat or teren	Adresă imobil	Număr cadastral	Nr. CF	Suprafața măsurată	Intravilan/ Extravilan (I/E)	Nr. top.	Nr. tarla	Nr. parcelă	Categorie folosință	Suprafață parcelă	Identificator construcție	Cod grupă destinație	Suprafață construită	Nr. niveluri	Nr. CF	Constr. cu acte (DA/NU)
13424	Jud. ARAD, Com. Archis, Loc. Bârzesti			4849	I				A	4754						
					E				A	95						

2. PROPRIETATEA / POSESIA

Titularul dreptului/posesiei			Data nașterii/ CUI	Domiciliu/ Sediu	Cotă parte	Identificator entitate asociată	Cotă parte teren	Mod de dobândire	Act juridic			Obs. privitoare la proprietar
Nume/ Denumire	Inițiala tatălui	Prenume							Tip act	Nr. act/ data	Emitent	
NEIDENTIFICAT		NEIDENTIFICAT	0000000000000	Jud. ARAD, Com. Archis, Loc. Archis	1/1	TEREN		Lege	Act normativ	7 / 13.03.1996	PARLAMENTUL ROMANIEI	

3. SARCINI / DEZMEMBRĂMINTE

Titular			Data nașterii/ CUI	Domiciliu/ Sediu	Tipul sarcinii sau al dezmembrămintelor dreptului de proprietate	Cotă parte	Identificator entitate asociată	Act juridic			Valoare ipotecă	Tip monedă
Nume/ Denumire	Inițiala tatălui	Prenume						Tip act	Nr. act/ data	Emitent		

4. NOTĂRI, PROCESE, INTERDICȚII

Tipul notării	Tip act	Nr. act/ data	Emitent	Identificator entitate asociată	Imobil împrejmuit / neîmprejmuit	Imobil contestat / necontestat	Alte observații
Se notează posesia faptică în favoarea lui VICAR PAVEL	Act administrativ	3266 / 10.03.2023	PRIMARIA COMUNEI ARCHIS	13424	î		

5. OBSERVAȚII



REGISTRUL CADASTRAL AL IMOBILELOR

UAT: Archis

Sector cadastral nr.: 44

Zona cooperativizată/necooperativizată: Co

1. DESCRIEREA IMOBILULUI

DATE TEREN											DATE CONSTRUCȚII					
Identificat or teren	Adresă imobil	Număr cadastral	Nr. CF	Suprafața măsurată	Intravilan/ Extravilan (I/E)	Nr. top.	Nr. tarla	Nr. parcelă	Categorie folosință	Suprafață parcelă	Identificator construcție	Cod grupă destinație	Suprafață construită	Nr. niveluri	Nr. CF	Constr. cu acte (DA/NU)
13427	Jud. ARAD, Com. Archis, Loc. Bârzești, Nr. 28A	303834	303834	2790	I				A	2790						

2. PROPRIETATEA / POSESIA

Titularul dreptului/posesiei			Data nașterii/ CUI	Domiciliu/ Sediu	Cotă parte	Identificator entitate asociată	Cotă parte teren	Mod de dobândire	Act juridic			Obs. privitoare la proprietar
Nume/ Denumire	Inițiala tatălui	Prenume							Tip act	Nr. act/ data	Emitent	
GAG		ASER-PAVEL	14.06.1994	Jud. ARAD, Com. Archis, Loc. Archis, Nr. 344	1/1	TEREN		Iesire Din Indiviziune	Hotarare Judecatoreasca	91 / 03.03.2023	JUD INEU	

3. SARCINI / DEZMEMBRĂMINTE

Titular			Data nașterii/ CUI	Domiciliu/ Sediu	Tipul sarcinii sau al dezmembrămintelor dreptului de proprietate	Cotă parte	Identificator entitate asociată	Act juridic			Valoare ipotecă	Tip monedă
Nume/ Denumire	Inițiala tatălui	Prenume						Tip act	Nr. act/ data	Emitent		

4. NOTĂRI, PROCESE, INTERDICȚII

Tipul notării	Tip act	Nr. act/ data	Emitent	Identificator entitate asociată	Imobil împrejmuit / neîmprejmuit	Imobil contestat / necontestat	Alte observații
					î		

5. OBSERVAȚII



REGISTRUL CADASTRAL AL IMOBILELOR

UAT: Archis

Sector cadastral nr.: 44

Zona cooperativizată/necooperativizată: Co

1. DESCRIEREA IMOBILULUI


DATE TEREN											DATE CONSTRUCȚII					
Identificator teren	Adresă imobil	Număr cadastral	Nr. CF	Suprafața măsurată	Intravilan/ Extravilan (I/E)	Nr. top.	Nr. tarla	Nr. parcelă	Categorie folosință	Suprafață parcelă	Identificator construcție	Cod grupă destinație	Suprafață construită	Nr. niveluri	Nr. CF	Constr. cu acte (DA/NU)
13431	Jud. ARAD, Com. Archis, Loc. Bârzesti			6109	I				A	5894						
					E				A	215						

2. PROPRIETATEA / POSESIA

Titularul dreptului/posesiei			Data nașterii/ CUI	Domiciliu/ Sediul	Cotă parte	Identificator entitate asociată	Cotă parte teren	Mod de dobândire	Act juridic			Obs. privitoare la proprietar
Nume/ Denumire	Inițiala tatălui	Prenume							Tip act	Nr. act/ data	Emitent	
HERDEUT		FLOARE	-	Jud. ARAD, Com. Archis, Loc. Archis	30/60	TEREN		Conventie	Act administrativ	3937 / 01.01.1929		
HERDEUT		FLORE	-	Jud. ARAD, Com. Archis, Loc. Archis								
HERDEUT		IOAN	-	Jud. ARAD, Com. Archis, Loc. Archis								
HERDEUT		TEODOR	-	Jud. ARAD, Com. Archis, Loc. Archis								
HERDEUT		TOADER	-	Jud. ARAD, Com. Archis, Loc. Archis								
HIRJE		AGAFIE	-	Jud. ARAD, Com. Archis, Loc. Archis								
HERDEUT		IOAN	-	Jud. ARAD, Com. Archis, Loc. Archis	30/60	TEREN		Conventie	Act notarial	- / 19.09.1929		

3. SARCINI / DEZMEMBRĂMINTE

Titular			Data nașterii/ CUI	Domiciliu/ Sediul	Tipul sarcinii sau al dezmembrămintelor dreptului de proprietate	Cotă parte	Identificator entitate asociată	Act juridic				
Nume/ Denumire	Inițiala tatălui	Prenume						Tip act	Nr. act/ data	Emitent	Valoare ipotecă	Tip monedă



4. NOTĂRI, PROCESE, INTERDICȚII

Tipul notării	Tip act	Nr. act/ data	Emitent	Identificator entitate asociată	Imobil împrejmuit / neîmprejmuit	Imobil contestat / necontestat	Alte observații
Se noteaza intedictia de instrainare si grevare in favoarea lui:	Act notarial	- / 28.09.1968		13431	î		

5. OBSERVAȚII



REGISTRUL CADASTRAL AL IMOBILELOR

UAT: Archis

Sector cadastral nr.: 44

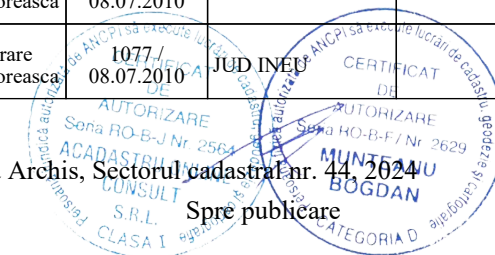
Zona cooperativizată/necooperativizată: Co

1. DESCRIEREA IMOBILULUI

DATE TEREN											DATE CONSTRUCȚII					
Identificator teren	Adresă imobil	Număr cadastral	Nr. CF	Suprafața măsurată	Intravilan/ Extravilan (I/E)	Nr. top.	Nr. tarla	Nr. parcelă	Categorie folosință	Suprafață parcelă	Identificator construcție	Cod grupă destinație	Suprafață construită	Nr. niveluri	Nr. CF	Constr. cu acte (DA/NU)
13432	Jud. ARAD, Com. Archis, Loc. Bârzesti, Nr. 18	300105	300105	3878	E				A	272						
					I				A	3606						

2. PROPRIETATEA / POSESIA

Titularul dreptului/posesiei			Data nașterii/ CUI	Domiciliu/ Sediu	Cotă parte	Identificator entitate asociată	Cotă parte teren	Mod de dobândire	Act juridic			Obs. privitoare la proprietar
Nume/ Denumire	Inițiala tatălui	Prenume							Tip act	Nr. act/ data	Emitent	
PINTA		AUREL	-	Jud. ARAD, Com. Archis, Loc. Archis	24/580	TEREN		Hotarare Judecatoreasca	Hotarare Judecatoreasca	1077 / 08.07.2010	JUD INEU	
FRUJINA		VASILE	-	Jud. ARAD, Com. Archis, Loc. Archis	168/580	TEREN		Hotarare Judecatoreasca	Hotarare Judecatoreasca	1077 / 08.07.2010	JUD INEU	
IVUT		SOFIA	-	Jud. ARAD, Com. Archis, Loc. Archis								
HIRJE		ALEXANDRU	-	Jud. ARAD, Com. Archis, Loc. Archis	21/580	TEREN		Hotarare Judecatoreasca	Hotarare Judecatoreasca	1077 / 08.07.2010	JUD INEU	
HIRJE		CATITA	-	Jud. ARAD, Com. Archis, Loc. Archis	21/580	TEREN		Hotarare Judecatoreasca	Hotarare Judecatoreasca	1077 / 08.07.2010	JUD INEU	
IVUT		MARIA	-	Jud. ARAD, Com. Archis, Loc. Archis	4/580	TEREN		Hotarare Judecatoreasca	Hotarare Judecatoreasca	1077 / 08.07.2010	JUD INEU	
FRUJINA		VASILE	-	Jud. ARAD, Com. Archis, Loc. Archis	84/580	TEREN		Hotarare Judecatoreasca	Hotarare Judecatoreasca	1077 / 08.07.2010	JUD INEU	
HARDAUT		ILIE	-	Jud. ARAD, Com. Archis, Loc. Archis	21/580	TEREN		Hotarare Judecatoreasca	Hotarare Judecatoreasca	1077 / 08.07.2010	JUD INEU	



2. PROPRIETATEA / POSESIA

Titularul dreptului/posesiei			Data nașterii/ CUI	Domiciliu/ Sediu	Cotă parte	Identificator entitate asociată	Cotă parte teren	Mod de dobândire	Act juridic			Obs. privitoare la proprietar
Nume/ Denumire	Inițiala tatălui	Prenume							Tip act	Nr. act/ data	Emitent	
HARDAUT		ILIE	-	Jud. ARAD, Com. Archis, Loc. Archis	21/580	TEREN		Hotarare Judecatoreas ca	Hotarare Judecatoreasca	1077 / 08.07.2010	JUD INEU	
VADUVA LUI HIRJE GHEORGHE NASC DENUT FLOARE			-	Jud. ARAD, Com. Archis, Loc. Archis	84/580	TEREN		Hotarare Judecatoreas ca	Hotarare Judecatoreasca	1077 / 08.07.2010	JUD INEU	
HIRJE		MARISCA	-	Jud. ARAD, Com. Archis, Loc. Archis								
VICAR		AXENTE	-	Jud. ARAD, Com. Archis, Loc. Archis	66/580	TEREN		Hotarare Judecatoreas ca	Hotarare Judecatoreasca	1077 / 08.07.2010	JUD INEU	
REZBAN		PAULINA	-	Jud. ARAD, Com. Archis, Loc. Archis	66/580	TEREN		Hotarare Judecatoreas ca	Hotarare Judecatoreasca	1077 / 08.07.2010	JUD INEU	

3. SARCINI / DEZMEMBRĂMINTE

Titular			Data nașterii/ CUI	Domiciliu/ Sediu	Tipul sarcinii sau al dezmembrămintelor dreptului de proprietate	Cotă parte	Identificator entitate asociată	Act juridic			Valoare ipotecă	Tip monedă
Nume/ Denumire	Inițiala tatălui	Prenume						Tip act	Nr. act/ data	Emitent		

4. NOTĂRI, PROCESE, INTERDICȚII

Tipul notării	Tip act	Nr. act/ data	Emitent	Identificator entitate asociată	Imobil împrejmuit / neîmprejmuit	Imobil contestat / necontestat	Alte observații
Se notează posesia faptică în favoarea lui BUN-FAUR IOAN	Act administrativ	3269 / 10.03.2023	PRIMARIA COMUNEI ARCHIS	13432	î		Inscrieri provenite partial din CF 300105.

5. OBSERVAȚII



REGISTRUL CADASTRAL AL IMOBILELOR

UAT: Archis

Sector cadastral nr.: 44

Zona cooperativizată/necooperativizată: Co

1. DESCRIEREA IMOBILULUI

DATE TEREN											DATE CONSTRUCȚII					
Identificat or teren	Adresă imobil	Număr cadastral	Nr. CF	Suprafața măsurată	Intravilan/ Extravilan (I/E)	Nr. top.	Nr. tarla	Nr. parcelă	Categorie folosință	Suprafață parcelă	Identificator construcție	Cod grupă destinație	Suprafață construită	Nr. niveluri	Nr. CF	Constr. cu acte (DA/NU)
13433	Jud. ARAD, Com. Archis, Loc. Bârzești			2548	I				P	2548						

2. PROPRIETATEA / POSESIA

Titularul dreptului/posesiei			Data nașterii/ CUI	Domiciliu/ Sediu	Cotă parte	Identificator entitate asociată	Cotă parte teren	Mod de dobândire	Act juridic			Obs. privitoare la proprietar
Nume/ Denumire	Inițiala tatălui	Prenume							Tip act	Nr. act/ data	Emitent	
IVUT		FLOARE	-	Jud. ARAD, Com. Archis, Loc. Archis	1/1	TEREN	Convenție	Act notarial	- / 01.01.1941			
PULEAC		PAVEL	-	Jud. ARAD, Com. Archis, Loc. Archis								

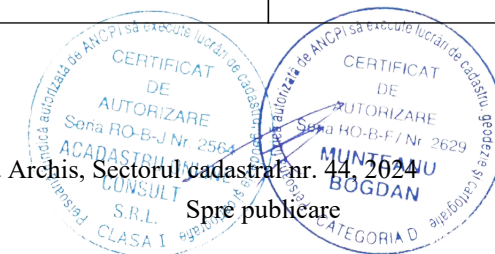
3. SARCINI / DEZMEMBRĂMINTE

Titular			Data nașterii/ CUI	Domiciliu/ Sediu	Tipul sarcinii sau al dezmembrămintelor dreptului de proprietate	Cotă parte	Identificator entitate asociată	Act juridic			Valoare ipotecă	Tip monedă
Nume/ Denumire	Inițiala tatălui	Prenume						Tip act	Nr. act/ data	Emitent		

4. NOTĂRI, PROCESE, INTERDICȚII

Tipul notării	Tip act	Nr. act/ data	Emitent	Identificator entitate asociată	Imobil împrejmuit / neîmprejmuit	Imobil contestat / necontestat	Alte observații
					î		

5. OBSERVAȚII



REGISTRUL CADASTRAL AL IMOBILELOR

UAT: Archis

Sector cadastral nr.: 44


Zona cooperativizată/necooperativizată: Co

1. DESCRIEREA IMOBILULUI

DATE TEREN											DATE CONSTRUCȚII					
Identificator teren	Adresă imobil	Număr cadastral	Nr. CF	Suprafața măsurată	Intravilan/ Extravilan (I/E)	Nr. top.	Nr. tarla	Nr. parcelă	Categorie folosință	Suprafață parcelă	Identificator construcție	Cod grupă destinație	Suprafață construită	Nr. niveluri	Nr. CF	Constr. cu acte (DA/NU)
13434	Jud. ARAD, Com. Archis, Loc. Bârzesti, Nr. 18	300105	300105	4271	I				A	2448	1	CL	122	1	300105-C1	DA
					E				A	306						
					I				CC	1517						

2. PROPRIETATEA / POSESIA

Titularul dreptului/posesiei			Data nașterii/ CUI	Domiciliu/ Sediul	Cotă parte	Identificator entitate asociată	Cotă parte teren	Mod de dobândire	Act juridic			Obs. privitoare la proprietar
Nume/ Denumire	Inițiala tatălui	Prenume							Tip act	Nr. act/ data	Emitent	
PINTA		AUREL	-	Jud. ARAD, Com. Archis, Loc. Archis	24/580	TEREN		Hotarare Judecatoreasca	Hotarare Judecatoreasca	1077 / 08.07.2010	JUD INEU	
FRUJINA		VASILE	-	Jud. ARAD, Com. Archis, Loc. Archis	168/580	TEREN		Hotarare Judecatoreasca	Hotarare Judecatoreasca	1077 / 08.07.2010	JUD INEU	
IVUT		SOFIA	-	Jud. ARAD, Com. Archis, Loc. Archis								
HIRJE		ALEXANDRU	-	Jud. ARAD, Com. Archis, Loc. Archis	21/580	TEREN		Hotarare Judecatoreasca	Hotarare Judecatoreasca	1077 / 08.07.2010	JUD INEU	
HIRJE		CATITA	-	Jud. ARAD, Com. Archis, Loc. Archis	21/580	TEREN		Hotarare Judecatoreasca	Hotarare Judecatoreasca	1077 / 08.07.2010	JUD INEU	
IVUT		MARIA	-	Jud. ARAD, Com. Archis, Loc. Archis	4/580	TEREN		Hotarare Judecatoreasca	Hotarare Judecatoreasca	1077 / 08.07.2010	JUD INEU	
FRUJINA		VASILE	-	Jud. ARAD, Com. Archis, Loc. Archis	84/580	TEREN		Hotarare Judecatoreasca	Hotarare Judecatoreasca	1077 / 08.07.2010	JUD INEU	
HARDAUT		ILIE	-	Jud. ARAD, Com. Archis, Loc. Archis	21/580	TEREN		Hotarare Judecatoreasca	Hotarare Judecatoreasca	1077 / 08.07.2010	JUD INEU	



2. PROPRIETATEA / POSESIA

Titularul dreptului/posesiei			Data nașterii/ CUI	Domiciliu/ Sediu	Cotă parte	Identificator entitate asociată	Cotă parte teren	Mod de dobândire	Act juridic			Obs. privitoare la proprietar
Nume/ Denumire	Inițiala tatălui	Prenume							Tip act	Nr. act/ data	Emitent	
HARDAUT		ILIE	-	Jud. ARAD, Com. Archis, Loc. Archis	21/580	TEREN		Hotarare Judecatoreasca	Hotarare Judecatoreasca	1077 / 08.07.2010	JUD INEU	
VADUVA LUI HIRJE GHEORGHE NASC DENUT FLOARE			-	Jud. ARAD, Com. Archis, Loc. Archis	84/580	TEREN		Hotarare Judecatoreasca	Hotarare Judecatoreasca	1077 / 08.07.2010	JUD INEU	
HIRJE		MARISCA	-	Jud. ARAD, Com. Archis, Loc. Archis								
VICAR		AXENTE	-	Jud. ARAD, Com. Archis, Loc. Archis	66/580	TEREN		Hotarare Judecatoreasca	Hotarare Judecatoreasca	1077 / 08.07.2010	JUD INEU	
REZBAN		PAULINA	-	Jud. ARAD, Com. Archis, Loc. Archis	66/580	TEREN		Hotarare Judecatoreasca	Hotarare Judecatoreasca	1077 / 08.07.2010	JUD INEU	
VICAR		DOINA	09.02.1972	Jud. ARAD, Com. Archis, Loc. Archis	1/1	C1		Lege	Act normativ	7 / 13.03.1996	PARLAMENTUL ROMÂNIEI	
VICAR		GHEORGHE	16.07.1970	Jud. ARAD, Com. Archis, Loc. Archis								


3. SARCINI / DEZMEMBRĂMINTE

Titular			Data nașterii/ CUI	Domiciliu/ Sediu	Tipul sarcinii sau al dezmembrămintelor dreptului de proprietate	Cotă parte	Identificator entitate asociată	Act juridic			Valoare ipotecă	Tip monedă
Nume/ Denumire	Inițiala tatălui	Prenume						Tip act	Nr. act/ data	Emitent		

4. NOTĂRI, PROCESE, INTERDICȚII

Tipul notării	Tip act	Nr. act/ data	Emitent	Identificator entitate asociată	Imobil împrejmuit / neîmprejmuit	Imobil contestat / necontestat	Alte observații
Se notează posesia faptică în favoarea lui VICAR DOINA, VICAR GHEORGHE	Act administrativ	3270 / 10.03.2023	PRIMARIA COMUNEI ARCHIS	13434	î		Inscrieri provenite partial din CF 300105.

5. OBSERVAȚII



REGISTRUL CADASTRAL AL IMOBILELOR

UAT: Archis

Sector cadastral nr.: 44

Zona cooperativizată/necooperativizată: Co

1. DESCRIEREA IMOBILULUI

DATE TEREN											DATE CONSTRUCȚII					
Identificat or teren	Adresă imobil	Număr cadastral	Nr. CF	Suprafața măsurată	Intravilan/ Extravilan (I/E)	Nr. top.	Nr. tarla	Nr. parcelă	Categorie folosință	Suprafață parcelă	Identificator construcție	Cod grupă destinație	Suprafață construită	Nr. niveluri	Nr. CF	Constr. cu acte (DA/NU)
13435	Jud. ARAD, Com. Archis, Loc. Bârzesti, Nr. 20	300104	300104	2422	E				A	210						
					I				A	2212						

2. PROPRIETATEA / POSESIA

Titularul dreptului/posesiei			Data nașterii/ CUI	Domiciliu/ Sediu	Cotă parte	Identificator entitate asociată	Cotă parte teren	Mod de dobândire	Act juridic			Obs. privitoare la proprietar
Nume/ Denumire	Inițiala tatălui	Prenume							Tip act	Nr. act/ data	Emitent	
HARDAUT		COSMIN LAURENTIU	-	Jud. ARAD, Com. Archis, Loc. Archis	1/1	TEREN		Hotarare Judecatoreasca ca	Hotarare Judecatoreasca	1077 / 08.07.2010	JUD INEU	

3. SARCINI / DEZMEMBRĂMINTE

Titular			Data nașterii/ CUI	Domiciliu/ Sediu	Tipul sarcinii sau al dezmembrămintelor dreptului de proprietate	Cotă parte	Identificator entitate asociată	Act juridic			Valoare ipotecă	Tip monedă
Nume/ Denumire	Inițiala tatălui	Prenume						Tip act	Nr. act/ data	Emitent		

4. NOTĂRI, PROCESE, INTERDICȚII

Tipul notării	Tip act	Nr. act/ data	Emitent	Identificator entitate asociată	Imobil împrejmuit / neîmprejmuit	Imobil contestat / necontestat	Alte observații
					î		

5. OBSERVAȚII



REGISTRUL CADASTRAL AL IMOBILELOR

UAT: Archis

Sector cadastral nr.: 44

Zona cooperativizată/necooperativizată: Co

1. DESCRIEREA IMOBILULUI

DATE TEREN											DATE CONSTRUCȚII					
Identificat or teren	Adresă imobil	Număr cadastral	Nr. CF	Suprafața măsurată	Intravilan/ Extravilan (I/E)	Nr. top.	Nr. tarla	Nr. parcelă	Categorie folosință	Suprafață parcelă	Identificator construcție	Cod grupă destinație	Suprafață construită	Nr. niveluri	Nr. CF	Constr. cu acte (DA/NU)
13436	Jud. ARAD, Com. Archis, Loc. Bârzesti			2058	I				A	705	1	CL	65	1	-C1	DA
					E				A	194						
					I				CC	1159						

2. PROPRIETATEA / POSESIA

Titularul dreptului/posesiei			Data nașterii/ CUI	Domiciliu/ Sediu	Cotă parte	Identificator entitate asociată	Cotă parte teren	Mod de dobândire	Act juridic			Obs. privitoare la proprietar
Nume/ Denumire	Inițiala tatălui	Prenume							Tip act	Nr. act/ data	Emitent	
NEIDENTIFICAT		NEIDENTIFICAT	0000000000000	Jud. ARAD, Com. Archis, Loc. Archis	1/1	TEREN		Lege	Act normativ	7 / 13.03.1996	PARLAMENTUL ROMANIEI	
VICAR		BENIAMIN-ALEXANDRU	19.07.1990	Jud. ARAD, Com. Archis, Loc. Archis	1/1	C1		Lege	Act normativ	7 / 13.03.1996	PARLAMENTUL ROMANIEI	


3. SARCINI / DEZMEMBRĂMINTE

Titular			Data nașterii/ CUI	Domiciliu/ Sediu	Tipul sarcinii sau al dezmembrămintelor dreptului de proprietate	Cotă parte	Identificator entitate asociată	Act juridic			Valoare ipotecă	Tip monedă
Nume/ Denumire	Inițiala tatălui	Prenume						Tip act	Nr. act/ data	Emitent		

4. NOTĂRI, PROCESE, INTERDICȚII

Tipul notării	Tip act	Nr. act/ data	Emitent	Identificator entitate asociată	Imobil împrejmuit / neîmprejmuit	Imobil contestat / necontestat	Alte observații
Se notează posesia faptică în favoarea lui VICAR BENIAMIN-ALEXANDRU	Act administrativ	3271 / 10.03.2023	PRIMARIA COMUNEI ARCHIS	13436	î		

5. OBSERVAȚII



REGISTRUL CADASTRAL AL IMOBILELOR

UAT: Archis

Sector cadastral nr.: 44

Zona cooperativizată/necooperativizată: Co

1. DESCRIEREA IMOBILULUI

DATE TEREN											DATE CONSTRUCȚII					
Identificat or teren	Adresă imobil	Număr cadastral	Nr. CF	Suprafața măsurată	Intravilan/ Extravilan (I/E)	Nr. top.	Nr. tarla	Nr. parcelă	Categorie folosință	Suprafață parcelă	Identificator construcție	Cod grupă destinație	Suprafață construită	Nr. niveluri	Nr. CF	Constr. cu acte (DA/NU)
13437	Jud. ARAD, Com. Archis, Loc. Bârzesti, Nr. 22,23	300338	300338	817	I				CC	817	1	CL	236	1	300338-C1	DA
											2	CAS	78	1	300338-C2	DA

2. PROPRIETATEA / POSESIA

Titularul dreptului/posesiei			Data nașterii/ CUI	Domiciliu/ Sediul	Cotă parte	Identificator entitate asociată	Cotă parte teren	Mod de dobândire	Act juridic			Obs. privitoare la proprietar
Nume/ Denumire	Inițiala tatălui	Prenume							Tip act	Nr. act/ data	Emitent	
DENUT		ANA	-	Jud. ARAD, Com. Archis, Loc. Archis	26/227	TEREN, C1, C2		Convenție	Act notarial	1969 / 17.09.2014	BOJA EMANUEL HORIA	
DENUT		ANDREI	09.03.1972	Jud. ARAD, Com. Archis, Loc. Archis								
VICAR		IOAN	-	Jud. ARAD, Com. Archis, Loc. Archis	201/22 7	TEREN		Convenție	Act notarial	0 /		
VICAR		IOAN	-	Jud. ARAD, Com. Archis, Loc. Archis	201/22 7	C1, C2		Convenție	Act administrativ	300338 / 28.02.2014	bepi ineu	


3. SARCINI / DEZMEMBRĂMINTE

Titular			Data nașterii/ CUI	Domiciliu/ Sediul	Tipul sarcinii sau al dezmembrămintelor dreptului de proprietate	Cotă parte	Identificator entitate asociată	Act juridic			Valoare ipotecă	Tip monedă
Nume/ Denumire	Inițiala tatălui	Prenume						Tip act	Nr. act/ data	Emitent		

4. NOTĂRI, PROCESE, INTERDICȚII

Tipul notării	Tip act	Nr. act/ data	Emitent	Identificator entitate asociată	Imobil împrejmuit / neîmprejmuit	Imobil contestat / necontestat	Alte observații
---------------	---------	---------------	---------	------------------------------------	--	--------------------------------	-----------------

5. OBSERVAȚII



Pg. 31, înregistrare sistematica Archis, Sectorul cadastral nr. 44, 2024



Spre publicare

REGISTRUL CADASTRAL AL IMOBILELOR

UAT: Archis

Sector cadastral nr.: 44

Zona cooperativizată/necooperativizată: Co

1. DESCRIEREA IMOBILULUI

DATE TEREN										DATE CONSTRUCȚII						
Identificat or teren	Adresă imobil	Număr cadastral	Nr. CF	Suprafața măsurată	Intravilan/ Extravilan (I/E)	Nr. top.	Nr. tarla	Nr. parcelă	Categorie folosință	Suprafață parcelă	Identificator construcție	Cod grupă destinație	Suprafață construită	Nr. niveluri	Nr. CF	Constr. cu acte (DA/NU)
13438	Jud. ARAD, Com. Archis, Loc. Bârzesti			1058	I				DR	978						
					E				DR	80						

2. PROPRIETATEA / POSESIA

Titularul dreptului/posesiei			Data nașterii/ CUI	Domiciliu/ Sediul	Cotă parte	Identificator entitate asociată	Cotă parte teren	Mod de dobândire	Act juridic			Obs. privitoare la proprietar
Nume/ Denumire	Inițiala tatălui	Prenume							Tip act	Nr. act/ data	Emitent	
UAT ARCHIS			999999999 999	Jud. ARAD, Com. Archis, Loc. Archis, Strada PRINCIPAL Nr. 97	1/1	TEREN		Lege	Lege	7 / 13.03.1996	PARLAMENTUL ROMANIEI	Proprietar neidentificat

3. SARCINI / DEZMEMBRĂMINTE

Titular			Data nașterii/ CUI	Domiciliu/ Sediul	Tipul sarcinii sau al dezmembrămintelor dreptului de proprietate	Cotă parte	Identificator entitate asociată	Act juridic			Valoare ipotecă	Tip monedă
Nume/ Denumire	Inițiala tatălui	Prenume						Tip act	Nr. act/ data	Emitent		

4. NOTĂRI, PROCESE, INTERDICȚII

Tipul notării	Tip act	Nr. act/ data	Emitent	Identificator entitate asociată	Imobil împrejmuit / neîmprejmuit	Imobil contestat / necontestat	Alte observații
					î		

5. OBSERVAȚII



REGISTRUL CADASTRAL AL IMOBILELOR

UAT: Archis

Sector cadastral nr.: 44

Zona cooperativizată/necooperativizată: Co

1. DESCRIEREA IMOBILULUI

DATE TEREN											DATE CONSTRUCȚII					
Identificat or teren	Adresă imobil	Număr cadastral	Nr. CF	Suprafața măsurată	Intravilan/ Extravilan (I/E)	Nr. top.	Nr. tarla	Nr. parcelă	Categorie folosință	Suprafață parcelă	Identificator construcție	Cod grupă destinație	Suprafață construită	Nr. niveluri	Nr. CF	Constr. cu acte (DA/NU)
13442	Jud. ARAD, Com. Archis, Loc. Bârzesti, Nr. 25			1700	I				CC	535	1	CL	97	1	-C1	DA
					I				P	1165						

2. PROPRIETATEA / POSESIA

Titularul dreptului/posesiei			Data nașterii/ CUI	Domiciliu/ Sediul	Cotă parte	Identificator entitate asociată	Cotă parte teren	Mod de dobândire	Act juridic			Obs. privitoare la proprietar
Nume/ Denumire	Inițiala tatălui	Prenume							Tip act	Nr. act/ data	Emitent	
IVUT		FLOARE	-	Jud. ARAD, Com. Archis, Loc. Archis	1/1	TEREN	Convenție	Act notarial	- / 01.01.1941			
PULEAC		PAVEL	-	Jud. ARAD, Com. Archis, Loc. Archis								
VICAR		LUCIAN	19.06.1982	Jud. ARAD, Com. Archis, Loc. Archis	1/1	CI	Lege	Act normativ	7 / 13.03.1996	PARLAMENTUL ROMÂNIEI		

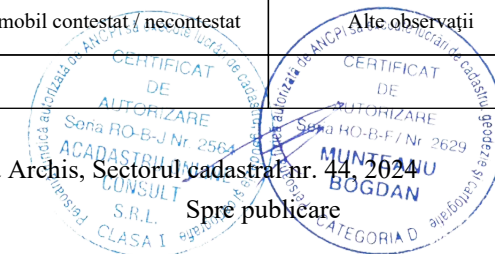
3. SARCINI / DEZMEMBRĂMINTE

Titular			Data nașterii/ CUI	Domiciliu/ Sediul	Tipul sarcinii sau al dezmembrămintelor dreptului de proprietate	Cotă parte	Identificator entitate asociată	Act juridic			Valoare ipotecă	Tip monedă
Nume/ Denumire	Inițiala tatălui	Prenume						Tip act	Nr. act/ data	Emitent		

4. NOTĂRI, PROCESE, INTERDICȚII

Tipul notării	Tip act	Nr. act/ data	Emitent	Identificator entitate asociată	Imobil împrejmuit / neîmprejmuit	Imobil contestat / necontestat	Alte observații
Se notează posesia faptică în favoarea lui VICAR LUCIAN	Act administrativ	3273 / 10.03.2023	PRIMARIA COMUNEI ARCHIS	13442	î		

5. OBSERVAȚII



REGISTRUL CADASTRAL AL IMOBILELOR

UAT: Archis

Sector cadastral nr.: 44

Zona cooperativizată/necooperativizată: Co

1. DESCRIEREA IMOBILULUI

DATE TEREN											DATE CONSTRUCȚII					
Identificat or teren	Adresă imobil	Număr cadastral	Nr. CF	Suprafața măsurată	Intravilan/ Extravilan (I/E)	Nr. top.	Nr. tarla	Nr. parcelă	Categorie folosință	Suprafață parcelă	Identificator construcție	Cod grupă destinație	Suprafață construită	Nr. niveluri	Nr. CF	Constr. cu acte (DA/NU)
13443	Jud. ARAD, Com. Archis, Loc. Bârzesti, Nr. 27			2456	I				CC	543	1	CL	55	1	-C1	DA
					I				A	1913						

2. PROPRIETATEA / POSESIA

Titularul dreptului/posesiei			Data nașterii/ CUI	Domiciliu/ Sediu	Cotă parte	Identificator entitate asociată	Cotă parte teren	Mod de dobândire	Act juridic			Obs. privitoare la proprietar
Nume/ Denumire	Inițiala tatălui	Prenume							Tip act	Nr. act/ data	Emitent	
CONDEA		ANDREI	-	Jud. ARAD, Com. Archis, Loc. Archis	1/1	TEREN		Conventie	Act notarial	/ 17.02.1925	COMUNA ARCHIS	
CONDEA		ELVIS-CATALIN	01.09.1990	Jud. ARAD, Com. Archis, Loc. Archis	1/1	C1		Lege	Act normativ	7 / 13.03.1996	PARLAMENTUL ROMANIEI	


3. SARCINI / DEZMEMBRĂMINTE

Titular			Data nașterii/ CUI	Domiciliu/ Sediu	Tipul sarcinii sau al dezmembrămintelor dreptului de proprietate	Cotă parte	Identificator entitate asociată	Act juridic			Valoare ipotecă	Tip monedă
Nume/ Denumire	Inițiala tatălui	Prenume						Tip act	Nr. act/ data	Emitent		

4. NOTĂRI, PROCESE, INTERDICȚII

Tipul notării	Tip act	Nr. act/ data	Emitent	Identificator entitate asociată	Imobil împrejmuit / neîmprejmuit	Imobil contestat / necontestat	Alte observații
Se notează posesia faptică în favoarea lui CONDEA ELVIS-CATALIN	Act administrativ	3274 / 10.03.2023	PRIMARIA COMUNEI ARCHIS	13443	î		Inscrieri provenite partial din CF 179/Barzesti.

5. OBSERVAȚII



REGISTRUL CADASTRAL AL IMOBILELOR

UAT: Archis

Sector cadastral nr.: 44

Zona cooperativizată/necooperativizată: Co

1. DESCRIEREA IMOBILULUI

DATE TEREN											DATE CONSTRUCȚII					
Identificator teren	Adresă imobil	Număr cadastral	Nr. CF	Suprafața măsurată	Intravilan/ Extravilan (I/E)	Nr. top.	Nr. tarla	Nr. parcelă	Categorie folosință	Suprafață parcelă	Identificator construcție	Cod grupă destinație	Suprafață construită	Nr. niveluri	Nr. CF	Constr. cu acte (DA/NU)
13444	Jud. ARAD, Com. Archis, Loc. Bârzești, Nr. 28			7674	I				A	5753	1	CL	246	1	-C1	DA
					I				CC	1578						
					E				A	343						

2. PROPRIETATEA / POSESIA

Titularul dreptului/posesiei			Data nașterii/ CUI	Domiciliu/ Sediul	Cotă parte	Identificator entitate asociată	Cotă parte teren	Mod de dobândire	Act juridic			Obs. privitoare la proprietar
Nume/ Denumire	Inițiala tatălui	Prenume							Tip act	Nr. act/ data	Emitent	
CONDEA		ANDREI	-	Jud. ARAD, Com. Archis, Loc. Archis	1/1	TEREN		Convenție	Act notarial	/ 17.02.1925	COMUNA ARCHIS	
CONDEA		ANDREI	-	Jud. ARAD, Com. Archis, Loc. Archis	1/1	C1		Lege	Act normativ	7 / 13.03.1996	PARLAMENTUL ROMÂNIEI	


3. SARCINI / DEZMEMBRĂMINTE

Titular			Data nașterii/ CUI	Domiciliu/ Sediul	Tipul sarcinii sau al dezmembrămintelor dreptului de proprietate	Cotă parte	Identificator entitate asociată	Act juridic			Valoare ipotecă	Tip monedă
Nume/ Denumire	Inițiala tatălui	Prenume						Tip act	Nr. act/ data	Emitent		

4. NOTĂRI, PROCESE, INTERDICȚII

Tipul notării	Tip act	Nr. act/ data	Emitent	Identificator entitate asociată	Imobil împrejmuit / neîmprejmuit	Imobil contestat / necontestat	Alte observații
					î		Inserieri provenite parțial din CF 179/Barzești.

5. OBSERVAȚII



REGISTRUL CADASTRAL AL IMOBILELOR

UAT: Archis

Sector cadastral nr.: 44

Zona cooperativizată/necooperativizată: Co

1. DESCRIEREA IMOBILULUI

DATE TEREN											DATE CONSTRUCȚII					
Identificat or teren	Adresă imobil	Număr cadastral	Nr. CF	Suprafața măsurată	Intravilan/ Extravilan (I/E)	Nr. top.	Nr. tarla	Nr. parcelă	Categorie folosință	Suprafață parcelă	Identificator construcție	Cod grupă destinație	Suprafață construită	Nr. niveluri	Nr. CF	Constr. cu acte (DA/NU)
13446	Jud. ARAD, Com. Archis, Loc. Bârzesți	302034	302034	497	I				CC	497	1	CAS	145	1	302034-C1	DA

2. PROPRIETATEA / POSESIA

Titularul dreptului/posesiei			Data nașterii/ CUI	Domiciliu/ Sediu	Cotă parte	Identificator entitate asociată	Cotă parte teren	Mod de dobândire	Act juridic			Obs. privitoare la proprietar
Nume/ Denumire	Inițiala tatălui	Prenume							Tip act	Nr. act/ data	Emitent	
STATUL ROMAN			-	Jud. ARAD, Com. Archis, Loc. Archis	1/1	TEREN, C1		Lege	Act notarial	1313 / 03.02.1969		

3. SARCINI / DEZMEMBRĂMINTE

Titular			Data nașterii/ CUI	Domiciliu/ Sediu	Tipul sarcinii sau al dezmembrămintelor dreptului de proprietate	Cotă parte	Identificator entitate asociată	Act juridic			Valoare ipotecă	Tip monedă
Nume/ Denumire	Inițiala tatălui	Prenume						Tip act	Nr. act/ data	Emitent		

4. NOTĂRI, PROCESE, INTERDICȚII

Tipul notării	Tip act	Nr. act/ data	Emitent	Identificator entitate asociată	Imobil împrejmuit / neîmprejmuit	Imobil contestat / necontestat	Alte observații
					î		

5. OBSERVAȚII



REGISTRUL CADASTRAL AL IMOBILELOR

UAT: Archis

Sector cadastral nr.: 44

Zona cooperativizată/necooperativizată: Co

1. DESCRIEREA IMOBILULUI

DATE TEREN											DATE CONSTRUCȚII					
Identificat or teren	Adresă imobil	Număr cadastral	Nr. CF	Suprafața măsurată	Intravilan/ Extravilan (I/E)	Nr. top.	Nr. tarla	Nr. parcelă	Categorie folosință	Suprafață parcelă	Identificator construcție	Cod grupă destinație	Suprafață construită	Nr. niveluri	Nr. CF	Constr. cu acte (DA/NU)
13453	Jud. ARAD, Com. Archis, Loc. Bârzesți	302034	302034	500	I				CC	500	1	CAS	139	1	302034-C1	DA

2. PROPRIETATEA / POSESIA

Titularul dreptului/posesiei			Data nașterii/ CUI	Domiciliu/ Sediu	Cotă parte	Identificator entitate asociată	Cotă parte teren	Mod de dobândire	Act juridic			Obs. privitoare la proprietar
Nume/ Denumire	Inițiala tatălui	Prenume							Tip act	Nr. act/ data	Emitent	
STATUL ROMAN			-	Jud. ARAD, Com. Archis, Loc. Archis	1/1	TEREN, C1		Lege	Act notarial	1313 / 03.02.1969		

3. SARCINI / DEZMEMBRĂMINTE

Titular			Data nașterii/ CUI	Domiciliu/ Sediu	Tipul sarcinii sau al dezmembrămintelor dreptului de proprietate	Cotă parte	Identificator entitate asociată	Act juridic			Valoare ipotecă	Tip monedă
Nume/ Denumire	Inițiala tatălui	Prenume						Tip act	Nr. act/ data	Emitent		

4. NOTĂRI, PROCESE, INTERDICȚII

Tipul notării	Tip act	Nr. act/ data	Emitent	Identificator entitate asociată	Imobil împrejmuit / neîmprejmuit	Imobil contestat / necontestat	Alte observații
					î		Imobilul provine parțial din CF 302034.

5. OBSERVAȚII



REGISTRUL CADASTRAL AL IMOBILELOR

UAT: Archis

Sector cadastral nr.: 44

Zona cooperativizată/necooperativizată: Co

1. DESCRIEREA IMOBILULUI

DATE TEREN										DATE CONSTRUCȚII						
Identificat or teren	Adresă imobil	Număr cadastral	Nr. CF	Suprafața măsurată	Intravilan/ Extravilan (I/E)	Nr. top.	Nr. tarla	Nr. parcelă	Categorie folosință	Suprafață parcelă	Identificator construcție	Cod grupă destinație	Suprafață construită	Nr. niveluri	Nr. CF	Constr. cu acte (DA/NU)
13454	Jud. ARAD, Com. Archis, Loc. Bârzesti			1826	E				HR	1376						
					I				HR	450						

2. PROPRIETATEA / POSESIA

Titularul dreptului/posesiei			Data nașterii/ CUI	Domiciliu/ Sediul	Cotă parte	Identificator entitate asociată	Cotă parte teren	Mod de dobândire	Act juridic			Obs. privitoare la proprietar
Nume/ Denumire	Inițiala tatălui	Prenume							Tip act	Nr. act/ data	Emitent	
UAT ARCHIS			999999999999999	Jud. ARAD, Com. Archis, Loc. Archis, Strada PRINCIPAL Nr. 97	1/1	TEREN		Lege	Lege	7 / 13.03.1996	PARLAMENTUL ROMANIEI	Proprietar neidentificat


3. SARCINI / DEZMEMBRĂMINTE

Titular			Data nașterii/ CUI	Domiciliu/ Sediul	Tipul sarcinii sau al dezmembrămintelor dreptului de proprietate	Cotă parte	Identificator entitate asociată	Act juridic			Valoare ipotecă	Tip monedă
Nume/ Denumire	Inițiala tatălui	Prenume						Tip act	Nr. act/ data	Emitent		

4. NOTĂRI, PROCESE, INTERDICȚII

Tipul notării	Tip act	Nr. act/ data	Emitent	Identificator entitate asociată	Imobil împrejmuit / neîmprejmuit	Imobil contestat / necontestat	Alte observații
					î		

5. OBSERVAȚII



REGISTRUL CADASTRAL AL IMOBILELOR

UAT: Archis

Sector cadastral nr.: 44

Zona cooperativizată/necooperativizată: Co

1. DESCRIEREA IMOBILULUI

DATE TEREN											DATE CONSTRUCȚII					
Identificat or teren	Adresă imobil	Număr cadastral	Nr. CF	Suprafața măsurată	Intravilan/ Extravilan (I/E)	Nr. top.	Nr. tarla	Nr. parcelă	Categorie folosință	Suprafață parcelă	Identificator construcție	Cod grupă destinație	Suprafață construită	Nr. niveluri	Nr. CF	Constr. cu acte (DA/NU)
13456	Jud. ARAD, Com. Archis, Loc. Bârzesti, Nr. 32			2270	I				CC	931	1	CL	139	1	-C1	DA
					I				A	1339						

2. PROPRIETATEA / POSESIA

Titularul dreptului/posesiei			Data nașterii/ CUI	Domiciliu/ Sediu	Cotă parte	Identificator entitate asociată	Cotă parte teren	Mod de dobândire	Act juridic			Obs. privitoare la proprietar
Nume/ Denumire	Inițiala tatălui	Prenume							Tip act	Nr. act/ data	Emitent	
DENUT		MARIA	12.08.1969	Jud. ARAD, Com. Archis, Loc. Archis	1/1	C1		Lege	Act normativ	7 / 13.03.1996	PARLAMENTUL ROMANIEI	
FAUR		IOAN	-	Jud. ARAD, Com. Archis, Loc. Archis	2/5	TEREN		Convenție	Act notarial	/ 01.01.1957	NOTARIATUL DE STAT INEU	
GAG		AXENTI	-	Jud. ARAD, Com. Archis, Loc. Archis	1/5	TEREN		Succesiune	Act notarial	/ 01.01.1903		
FANEATA		IOAN	-	Jud. ARAD, Com. Archis, Loc. Archis	2/5	TEREN		Hotarare Judecatoreasca	Hotarare Judecatoreasca	2016 / 01.01.1941	JUDECATORIA BELIU	
FANEATA		ZORIUCA	-	Jud. ARAD, Com. Archis, Loc. Archis								

3. SARCINI / DEZMEMBRĂMINTE

Titular			Data nașterii/ CUI	Domiciliu/ Sediu	Tipul sarcinii sau al dezmembrămintelor dreptului de proprietate	Cotă parte	Identificator entitate asociată	Act juridic			Valoare ipotecă	Tip monedă
Nume/ Denumire	Inițiala tatălui	Prenume						Tip act	Nr. act/ data	Emitent		

4. NOTĂRI, PROCESE, INTERDICȚII

5. OBSERVAȚII



Tipul notării	Tip act	Nr. act/ data	Emitent	Identificator entitate asociată	Imobil împrejmuit / neîmprejmuit	Imobil contestat / necontestat	Alte observații
Se notează posesia faptică în favoarea lui DENUT MARIA	Act administrativ	3279 / 10.03.2023	PRIMARIA COMUNEI ARCHIS	13456	î		

Pg. 40, înregistrare sistematica Archis, Sectorul cadastral nr. 44, 2024



Spre publicare

REGISTRUL CADASTRAL AL IMOBILELOR

UAT: Archis

Sector cadastral nr.: 44

Zona cooperativizată/necooperativizată: Co

1. DESCRIEREA IMOBILULUI

DATE TEREN											DATE CONSTRUCȚII					
Identificat or teren	Adresă imobil	Număr cadastral	Nr. CF	Suprafața măsurată	Intravilan/ Extravilan (I/E)	Nr. top.	Nr. tarla	Nr. parcelă	Categorie folosință	Suprafață parcelă	Identificator construcție	Cod grupă destinație	Suprafață construită	Nr. niveluri	Nr. CF	Constr. cu acte (DA/NU)
13458	Jud. ARAD, Com. Archis, Loc. Bârzești, Nr. 28A	303835	303835	2790	I				A	2790						

2. PROPRIETATEA / POSESIA

Titularul dreptului/posesiei			Data nașterii/ CUI	Domiciliu/ Sediu	Cotă parte	Identificator entitate asociată	Cotă parte teren	Mod de dobândire	Act juridic			Obs. privitoare la proprietar
Nume/ Denumire	Inițiala tatălui	Prenume							Tip act	Nr. act/ data	Emitent	
GAG		VASILE	-	Jud. ARAD, Com. Archis, Loc. Archis	1/2	TEREN		Iesire Din Indiviziune	Hotarare Judecatoreasca	91 / 03.03.2023	JUD INEU	
GAG		ANTITA	-	Jud. ARAD, Com. Archis, Loc. Archis	1/2	TEREN		Iesire Din Indiviziune	Hotarare Judecatoreasca	91 / 03.03.2023	JUD INEU	

3. SARCINI / DEZMEMBRĂMINTE

Titular			Data nașterii/ CUI	Domiciliu/ Sediu	Tipul sarcinii sau al dezmembrămintelor dreptului de proprietate	Cotă parte	Identificator entitate asociată	Act juridic			Valoare ipotecă	Tip monedă
Nume/ Denumire	Inițiala tatălui	Prenume						Tip act	Nr. act/ data	Emitent		

4. NOTĂRI, PROCESE, INTERDICȚII

Tipul notării	Tip act	Nr. act/ data	Emitent	Identificator entitate asociată	Imobil împrejmuit / neîmprejmuit	Imobil contestat / necontestat	Alte observații
					N		IMOBIL PARTIAL IMPREJMUIT

5. OBSERVAȚII



REGISTRUL CADASTRAL AL IMOBILELOR

UAT: Archis

Sector cadastral nr.: 44

Zona cooperativizată/necooperativizată: Co

1. DESCRIEREA IMOBILULUI

DATE TEREN											DATE CONSTRUCȚII					
Identificat or teren	Adresă imobil	Număr cadastral	Nr. CF	Suprafața măsurată	Intravilan/ Extravilan (I/E)	Nr. top.	Nr. tarla	Nr. parcelă	Categorie folosință	Suprafață parcelă	Identificator construcție	Cod grupă destinație	Suprafață construită	Nr. niveluri	Nr. CF	Constr. cu acte (DA/NU)
13463	Jud. ARAD, Com. Archis, Loc. Bârzesti, Nr. 33,34	300190	300190	7615	I				A	5635	1	CL	212	1	300190-C1	DA
					I				CC	1980	2	CL	153	1	300190-C2	DA

2. PROPRIETATEA / POSESIA

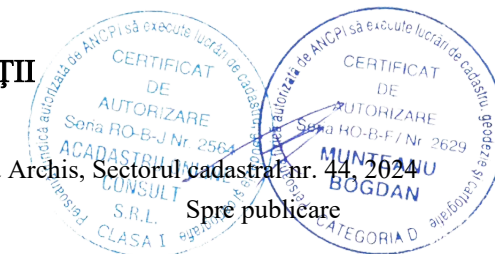
Titularul dreptului/posesiei			Data nașterii/ CUI	Domiciliu/ Sediul	Cotă parte	Identificator entitate asociată	Cotă parte teren	Mod de dobândire	Act juridic			Obs. privitoare la proprietar
Nume/ Denumire	Inițiala tatălui	Prenume							Tip act	Nr. act/ data	Emitent	
GAG		ABEL	18.01.1985	Jud. ARAD, Com. Archis, Loc. Archis, Nr. 33	1/1	TEREN, C1, C2		Convenție	Act notarial	1645 / 23.11.2020	NP BOJA EMANUEL HORIA	

3. SARCINI / DEZMEMBRĂMINTE

Titular			Data nașterii/ CUI	Domiciliu/ Sediul	Tipul sarcinii sau al dezmembrămintelor dreptului de proprietate	Cotă parte	Identificator entitate asociată	Act juridic			Valoare ipotecă	Tip monedă
Nume/ Denumire	Inițiala tatălui	Prenume						Tip act	Nr. act/ data	Emitent		
GAG		MARIA	24.04.1954	Jud. ARAD, Com. Archis, Loc. Archis, Nr. 33	Uzufruct viager	1/1	13463, 13463-C1, 13463-C2	Act notarial	1645 / 23.11.2020	NP BOJA EMANUEL HORIA		
GAG		MATEI	11.02.1948	Jud. ARAD, Com. Archis, Loc. Archis, Nr. 33								
GAG		MARIA	24.04.1954	Jud. ARAD, Com. Archis, Loc. Archis, Nr. 33	Ipoteca legala		13463, 13463-C1, 13463-C2	Act notarial	1645 / 23.11.2020	NP BOJA EMANUEL HORIA		
GAG		MATEI	11.02.1948	Jud. ARAD, Com. Archis, Loc. Archis, Nr. 33								

4. NOTĂRI, PROCESE, INTERDICȚII

5. OBSERVAȚII



Tipul notării	Tip act	Nr. act/ data	Emitent	Identificator entitate asociată	Imobil împrejmuit / neîmprejmuit	Imobil contestat / necontestat	Alte observații
					î		

Pg. 43, înregistrare sistematică Archis, Sectorul cadastral nr. 44, 2024



Spre publicare

REGISTRUL CADASTRAL AL IMOBILELOR

UAT: Archis

Sector cadastral nr.: 44

Zona cooperativizată/necooperativizată: Co

1. DESCRIEREA IMOBILULUI

DATE TEREN											DATE CONSTRUCȚII					
Identificat or teren	Adresă imobil	Număr cadastral	Nr. CF	Suprafața măsurată	Intravilan/ Extravilan (I/E)	Nr. top.	Nr. tarla	Nr. parcelă	Categorie folosință	Suprafață parcelă	Identificator construcție	Cod grupă destinație	Suprafață construită	Nr. niveluri	Nr. CF	Constr. cu acte (DA/NU)
13464	Jud. ARAD, Com. Archis, Loc. Bârzești, Nr. 35	300191	300191	508	I				CC	508	1	CAS	217	1	300191-C1	DA

2. PROPRIETATEA / POSESIA

Titularul dreptului/posesiei			Data nașterii/ CUI	Domiciliu/ Sediu	Cotă parte	Identificator entitate asociată	Cotă parte teren	Mod de dobândire	Act juridic			Obs. privitoare la proprietar
Nume/ Denumire	Inițiala tatălui	Prenume							Tip act	Nr. act/ data	Emitent	
BISERICA CULTULUI CRESTIN BAPTIST BIRZESTI			10778329	Jud. ARAD, Com. Archis, Loc. Archis	1/1	TEREN		Conventie	Act notarial	62 / 19.01.2012	BNP FEIER LIA	

3. SARCINI / DEZMEMBRĂMINTE

Titular			Data nașterii/ CUI	Domiciliu/ Sediu	Tipul sarcinii sau al dezmembrămintelor dreptului de proprietate	Cotă parte	Identificator entitate asociată	Act juridic			Valoare ipotecă	Tip monedă
Nume/ Denumire	Inițiala tatălui	Prenume						Tip act	Nr. act/ data	Emitent		

4. NOTĂRI, PROCESE, INTERDICȚII

Tipul notării	Tip act	Nr. act/ data	Emitent	Identificator entitate asociată	Imobil împrejmuit / neîmprejmuit	Imobil contestat / necontestat	Alte observații
					î		

5. OBSERVAȚII



REGISTRUL CADASTRAL AL IMOBILELOR

UAT: Archis

Sector cadastral nr.: 44


Zona cooperativizată/necooperativizată: Co

1. DESCRIEREA IMOBILULUI

DATE TEREN											DATE CONSTRUCȚII					
Identificator teren	Adresă imobil	Număr cadastral	Nr. CF	Suprafața măsurată	Intravilan/ Extravilan (I/E)	Nr. top.	Nr. tarla	Nr. parcelă	Categorie folosință	Suprafață parcelă	Identificator construcție	Cod grupă destinație	Suprafață construită	Nr. niveluri	Nr. CF	Constr. cu acte (DA/NU)
13465	Jud. ARAD, Com. Archis, Loc. Bârzesti	300236	300236	5070	I				CC	1767	1	CL	68	1	300236-C1	DA
					I				A	3303	2	CL	71	1	300236-C2	DA
											3	CL	45	1	300236-C3	DA

2. PROPRIETATEA / POSESIA

Titularul dreptului/posesiei			Data nașterii/ CUI	Domiciliu/ Sediul	Cotă parte	Identificator entitate asociată	Cotă parte teren	Mod de dobândire	Act juridic			Obs. privitoare la proprietar
Nume/ Denumire	Inițiala tatălui	Prenume							Tip act	Nr. act/ data	Emitent	
GAG		PAVEL	-	Jud. ARAD, Com. Archis, Loc. Archis	1/1	C1, C2, C3		Lege	Act normativ	7 / 13.03.1996	PARLAMENTUL ROMANIEI	
IV		FLOARE	-	Jud. ARAD, Com. Archis, Loc. Archis	2/60	TEREN		Sucesiune	Act notarial	0 /		
IV		TEREZIA	-	Jud. ARAD, Com. Archis, Loc. Archis	2/60	TEREN		Sucesiune	Act notarial	0 /		
IV		AGNES	-	Jud. ARAD, Com. Archis, Loc. Archis	2/60	TEREN		Sucesiune	Act notarial	0 /		
IVUT		ANISCA	-	Jud. ARAD, Com. Archis, Loc. Archis	10/60	TEREN		Conventie	Act notarial	0 /		
CRISAN		PAVEL	-	Jud. ARAD, Com. Archis, Loc. Archis	2/60	TEREN		Sucesiune	Act notarial	3815 / 01.01.1928		
IVUT		ANA	-	Jud. ARAD, Com. Archis, Loc. Archis	12/60	TEREN		Conventie	Act notarial	0 /		
GAG		ANISCA	-	Jud. ARAD, Com. Archis, Loc. Archis	15/60	TEREN		Sucesiune	Act notarial	330 / 01.01.1926		
GAG		IOAN	-	Jud. ARAD, Com. Archis, Loc. Archis	15/60	TEREN		Sucesiune	Act notarial	330 / 01.01.1926		



3. SARCINI / DEZMEMBRĂMINTE

Titular			Data nașterii/ CUI	Domiciliu/ Sediu	Tipul sarcinii sau al dezmembrămintelor dreptului de proprietate	Cotă parte	Identificator entitate asociată	Act juridic			Valoare ipotecă	Tip monedă
Nume/ Denumire	Inițiala tatălui	Prenume						Tip act	Nr. act/ data	Emitent		

4. NOTĂRI, PROCESE, INTERDICȚII

Tipul notării	Tip act	Nr. act/ data	Emitent	Identificator entitate asociată	Imobil împrejmuit / neîmprejmuit	Imobil contestat / necontestat	Alte observații
Se notează posesia faptică în favoarea lui GAG PAVEL	Act administrativ	3283 / 10.03.2023	PRIMARIA COMUNEI ARCHIS	13465	î		Inscrieri provenite partial din CF 300236

5. OBSERVAȚII



REGISTRUL CADASTRAL AL IMOBILELOR

UAT: Archis

Sector cadastral nr.: 44

Zona cooperativizată/necooperativizată: Co

1. DESCRIEREA IMOBILULUI

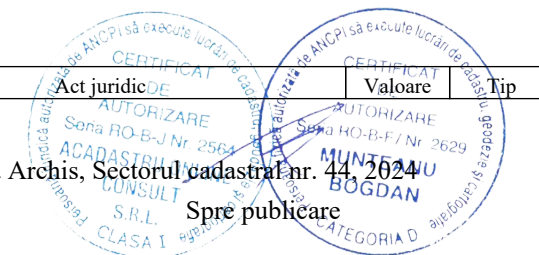
DATE TEREN											DATE CONSTRUCȚII					
Identificat or teren	Adresă imobil	Număr cadastral	Nr. CF	Suprafața măsurată	Intravilan/ Extravilan (I/E)	Nr. top.	Nr. tarla	Nr. parcelă	Categorie folosință	Suprafață parcelă	Identificator construcție	Cod grupă destinație	Suprafață construită	Nr. niveluri	Nr. CF	Constr. cu acte (DA/NU)
13466	Jud. ARAD, Com. Archis, Loc. Bârzesti	300236	300236	1736	I				CC	429	1	CL	50	1	196 Barzesti	DA
					I				A	1307	2	CL	20	1	300236-C2	DA

2. PROPRIETATEA / POSESIA

Titularul dreptului/posesiei			Data nașterii/ CUI	Domiciliu/ Sediul	Cotă parte	Identificator entitate asociată	Cotă parte teren	Mod de dobândire	Act juridic			Obs. privitoare la proprietar
Nume/ Denumire	Inițiala tatălui	Prenume							Tip act	Nr. act/ data	Emitent	
IV		FLOARE	-	Jud. ARAD, Com. Archis, Loc. Archis	2/60	TEREN, C1, C2		Sucesiune	Act notarial	0 /		
IV		TEREZIA	-	Jud. ARAD, Com. Archis, Loc. Archis	2/60	TEREN, C1, C2		Sucesiune	Act notarial	0 /		
IV		AGNES	-	Jud. ARAD, Com. Archis, Loc. Archis	2/60	TEREN, C1, C2		Sucesiune	Act notarial	0 /		
IVUT		ANISCA	-	Jud. ARAD, Com. Archis, Loc. Archis	10/60	TEREN, C1, C2		Conventie	Act notarial	0 /		
CRISAN		PAVEL	-	Jud. ARAD, Com. Archis, Loc. Archis	2/60	TEREN, C1, C2		Sucesiune	Act notarial	3815 / 01.01.1928		
IVUT		ANA	-	Jud. ARAD, Com. Archis, Loc. Archis	12/60	TEREN, C1, C2		Conventie	Act notarial	0 /		
GAG		ANISCA	-	Jud. ARAD, Com. Archis, Loc. Archis	15/60	TEREN, C1, C2		Sucesiune	Act notarial	330 / 01.01.1926		
GAG		IOAN	-	Jud. ARAD, Com. Archis, Loc. Archis	15/60	TEREN, C1, C2		Sucesiune	Act notarial	330 / 01.01.1926		

3. SARCINI / DEZMEMBRĂMINTE

Titular	Data nașterii/	Domiciliu/ Sediul	Tipul sarcinii sau al	Cotă	Identificator	Tip
						Act juridic Valoare



Nume/ Denumire	Inițiala tatălui	Prenume	CUI	dezmembămintelor dreptului de proprietate	parte	entitate asociată	Tip act	Nr. act/ data	Emitent	ipotecă	monedă
----------------	------------------	---------	-----	---	-------	-------------------	---------	---------------	---------	---------	--------

4. NOTĂRI, PROCESE, INTERDICȚII

Tipul notării	Tip act	Nr. act/ data	Emitent	Identificator entitate asociată	Imobil împrejmuit / neîmprejmuit	Imobil contestat / necontestat	Alte observații
					î		Inscrieri provenite partial din CF 300236

5. OBSERVAȚII



REGISTRUL CADASTRAL AL IMOBILELOR

UAT: Archis

Sector cadastral nr.: 44

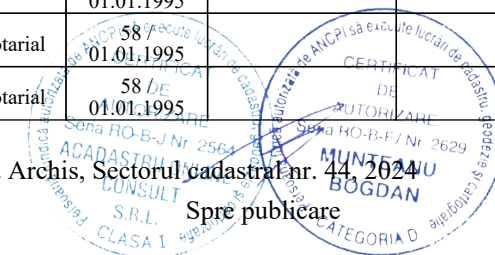
Zona cooperativizată/necooperativizată: Co

1. DESCRIEREA IMOBILULUI

DATE TEREN											DATE CONSTRUCȚII					
Identificat or teren	Adresă imobil	Număr cadastral	Nr. CF	Suprafața măsurată	Intravilan/ Extravilan (I/E)	Nr. top.	Nr. tarla	Nr. parcelă	Categorie folosință	Suprafață parcelă	Identificator construcție	Cod grupă destinație	Suprafață construită	Nr. niveluri	Nr. CF	Constr. cu acte (DA/NU)
13467	Jud. ARAD, Com. Archis, Loc. Bârzești	300235	300235	4112	I				CC	4112	1	CL	75	1	300235-C1	DA

2. PROPRIETATEA / POSESIA

Titularul dreptului/posesiei			Data nașterii/ CUI	Domiciliu/ Sediul	Cotă parte	Identificator entitate asociată	Cotă parte teren	Mod de dobândire	Act juridic			Obs. privitoare la proprietar
Nume/ Denumire	Inițiala tatălui	Prenume							Tip act	Nr. act/ data	Emitent	
GAG		FLORIAN	03.07.1956	Jud. ARAD, Com. Archis, Loc. Archis	1/1	C1		Lege	Act normativ	7 / 13.03.1996	PARLAMENTUL ROMANIEI	
VICAR		DOINA	09.02.1972	Jud. ARAD, Com. Archis, Loc. Archis, Nr. 19	30/180	TEREN		Uzucapiune	Hotarare Judecatoreasca	542 / 10.10.2022	JUD INEU	
GAG		IOAN	-	Jud. ARAD, Com. Archis, Loc. Archis	18/180	TEREN		Sucesiune	Act notarial	309 / 01.01.1905		
GAG		IOAN	-	Jud. ARAD, Com. Archis, Loc. Archis	27/180	TEREN		Sucesiune	Act notarial	0 / 01.01.1999		
GAG		FLOARE	-	Jud. ARAD, Com. Archis, Loc. Archis	10/180	TEREN		Sucesiune	Act notarial	788 / 01.01.1918		
GAG		CATALINA	-	Jud. ARAD, Com. Archis, Loc. Archis	45/180	TEREN		Conventie	Act notarial	0 / 01.01.1999		
GAG		NICOLAE	-	Jud. ARAD, Com. Archis, Loc. Archis	15/180	TEREN		Sucesiune	Act notarial	373 / 01.01.1959		
JURJ		BADEA	-	Jud. ARAD, Com. Archis, Loc. Archis	5/180	TEREN		Sucesiune	Act notarial	58 / 01.01.1995		
GODEA		SOFIA	-	Jud. ARAD, Com. Archis, Loc. Archis	5/180	TEREN		Sucesiune	Act notarial	58 / 01.01.1995		
JURJ		NICOLAE	-	Jud. ARAD, Com. Archis, Loc. Archis	5/180	TEREN		Sucesiune	Act notarial	58 / 01.01.1995		
DENUT		MACRINA	-	Jud. ARAD, Com. Archis, Loc. Archis	5/180	TEREN		Sucesiune	Act notarial	58 / 01.01.1995		



2. PROPRIETATEA / POSESIA

Titularul dreptului/posesiei			Data nașterii/ CUI	Domiciliu/ Sediu	Cotă parte	Identificator entitate asociată	Cotă parte teren	Mod de dobândire	Act juridic			Obs. privitoare la proprietar
Nume/ Denumire	Inițiala tatălui	Prenume							Tip act	Nr. act/ data	Emitent	
GAG		SEBOK	-	Jud. ARAD, Com. Archis, Loc. Archis	15/180	TEREN		Succesiune	Act notarial	0 / 01.01.1999		

3. SARCINI / DEZMEMBRĂMINTE

Titular			Data nașterii/ CUI	Domiciliu/ Sediu	Tipul sarcinii sau al dezmembrămintelor dreptului de proprietate	Cotă parte	Identificator entitate asociată	Act juridic			Valoare ipotecă	Tip monedă
Nume/ Denumire	Inițiala tatălui	Prenume						Tip act	Nr. act/ data	Emitent		

4. NOTĂRI, PROCESE, INTERDICȚII

Tipul notării	Tip act	Nr. act/ data	Emitent	Identificator entitate asociată	Imobil împrejmuit / neîmprejmuit	Imobil contestat / necontestat	Alte observații
Se notează posesia faptică în favoarea lui GAG FLORIAN	Act administrativ	3284 / 10.03.2023	PRIMARIA COMUNEI ARCHIS	13467	î		Inscrieri provenite partial din CF 300235.

5. OBSERVAȚII



REGISTRUL CADASTRAL AL IMOBILELOR

UAT: Archis

Sector cadastral nr.: 44

Zona cooperativizată/necooperativizată: Co

1. DESCRIEREA IMOBILULUI

DATE TEREN											DATE CONSTRUCȚII					
Identificat or teren	Adresă imobil	Număr cadastral	Nr. CF	Suprafața măsurată	Intravilan/ Extravilan (I/E)	Nr. top.	Nr. tarla	Nr. parcelă	Categorie folosință	Suprafață parcelă	Identificator construcție	Cod grupă destinație	Suprafață construită	Nr. niveluri	Nr. CF	Constr. cu acte (DA/NU)
13468	Jud. ARAD, Com. Archis, Loc. Bârzești	300235	300235	4687	I				A	4687						

2. PROPRIETATEA / POSESIA

Titularul dreptului/posesiei			Data nașterii/ CUI	Domiciliu/ Sediu	Cotă parte	Identificator entitate asociată	Cotă parte teren	Mod de dobândire	Act juridic			Obs. privitoare la proprietar
Nume/ Denumire	Inițiala tatălui	Prenume							Tip act	Nr. act/ data	Emitent	
VICAR		DOINA	09.02.1972	Jud. ARAD, Com. Archis, Loc. Archis, Nr. 19	30/180	TEREN		Uzucapiune	Hotarare Judecatoreasca	542 / 10.10.2022	JUD INEU	
GAG		IOAN	-	Jud. ARAD, Com. Archis, Loc. Archis	18/180	TEREN		Sucesiune	Act notarial	309 / 01.01.1905		
GAG		IOAN	-	Jud. ARAD, Com. Archis, Loc. Archis	27/180	TEREN		Sucesiune	Act notarial	0 / 01.01.1999		
GAG		FLOARE	-	Jud. ARAD, Com. Archis, Loc. Archis	10/180	TEREN		Sucesiune	Act notarial	788 / 01.01.1918		
GAG		CATALINA	-	Jud. ARAD, Com. Archis, Loc. Archis	45/180	TEREN		Conventie	Act notarial	0 / 01.01.1999		
GAG		NICOLAE	-	Jud. ARAD, Com. Archis, Loc. Archis	15/180	TEREN		Sucesiune	Act notarial	373 / 01.01.1959		
JURJ		BADEA	-	Jud. ARAD, Com. Archis, Loc. Archis	5/180	TEREN		Sucesiune	Act notarial	58 / 01.01.1995		
GODEA		SOFIA	-	Jud. ARAD, Com. Archis, Loc. Archis	5/180	TEREN		Sucesiune	Act notarial	58 / 01.01.1995		
JURJ		NICOLAE	-	Jud. ARAD, Com. Archis, Loc. Archis	5/180	TEREN		Sucesiune	Act notarial	58 / 01.01.1995		
DENUT		MACRINA	-	Jud. ARAD, Com. Archis, Loc. Archis	5/180	TEREN		Sucesiune	Act notarial	58 / 01.01.1995		
GAG		SEBOK	-	Jud. ARAD, Com. Archis, Loc. Archis	15/180	TEREN		Sucesiune	Act notarial	0 / 01.01.1999		

3. SARCINI / DEZMEMBRĂMINTE

Titular			Data nașterii/ CUI	Domiciliu/ Sediu	Tipul sarcinii sau al dezmembrămintelor dreptului de proprietate	Cotă parte	Identificator entitate asociată	Act juridic			Valoare ipotecă	Tip monedă
Nume/ Denumire	Inițiala tatălui	Prenume						Tip act	Nr. act/ data	Emitent		

4. NOTĂRI, PROCESE, INTERDICȚII

Tipul notării	Tip act	Nr. act/ data	Emitent	Identificator entitate asociată	Imobil împrejmuit / neîmprejmuit	Imobil contestat / necontestat	Alte observații
Se notează posesia faptică în favoarea lui DENUT ANDREI	Act administrativ	3284 / 10.03.2023	PRIMARIA COMUNEI ARCHIS	13468	î		Inscrieri provenite partial din CF 300235.

5. OBSERVAȚII



REGISTRUL CADASTRAL AL IMOBILELOR

UAT: Archis

Sector cadastral nr.: 44

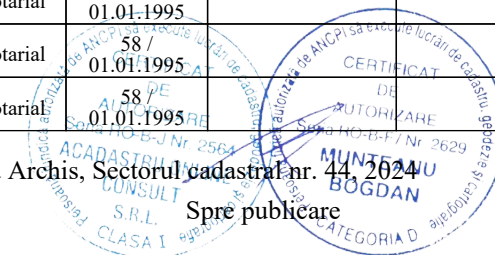
Zona cooperativizată/necooperativizată: Co

1. DESCRIEREA IMOBILULUI

DATE TEREN											DATE CONSTRUCȚII					
Identificat or teren	Adresă imobil	Număr cadastral	Nr. CF	Suprafața măsurată	Intravilan/ Extravilan (I/E)	Nr. top.	Nr. tarla	Nr. parcelă	Categorie folosință	Suprafață parcelă	Identificator construcție	Cod grupă destinație	Suprafață construită	Nr. niveluri	Nr. CF	Constr. cu acte (DA/NU)
13469	Jud. ARAD, Com. Archis, Loc. Bârzesti	300235	300235	2739	I				CC	1033	1	CL	175	1	300235-C1	DA
					I				A	1706						

2. PROPRIETATEA / POSESIA

Titularul dreptului/posesiei			Data nașterii/ CUI	Domiciliu/ Sediul	Cotă parte	Identificator entitate asociată	Cotă parte teren	Mod de dobândire	Act juridic			Obs. privitoare la proprietar
Nume/ Denumire	Inițiala tatălui	Prenume							Tip act	Nr. act/ data	Emitent	
GAG		MARINEL	28.05.1957	Jud. ARAD, Com. Archis, Loc. Archis	1/1	C1		Lege	Act normativ	7 / 13.03.1996	PARLAMENTUL ROMANIEI	
VICAR		DOINA	09.02.1972	Jud. ARAD, Com. Archis, Loc. Archis, Nr. 19	30/180	TEREN		Uzucapiune	Hotarare Judecatoreasca	542 / 10.10.2022	JUD INEU	
GAG		IOAN	-	Jud. ARAD, Com. Archis, Loc. Archis	18/180	TEREN		Sucesiune	Act notarial	309 / 01.01.1905		
GAG		IOAN	-	Jud. ARAD, Com. Archis, Loc. Archis	27/180	TEREN		Sucesiune	Act notarial	0 / 01.01.1999		
GAG		FLOARE	-	Jud. ARAD, Com. Archis, Loc. Archis	10/180	TEREN		Sucesiune	Act notarial	788 / 01.01.1918		
GAG		CATALINA	-	Jud. ARAD, Com. Archis, Loc. Archis	45/180	TEREN		Conventie	Act notarial	0 / 01.01.1999		
GAG		NICOLAE	-	Jud. ARAD, Com. Archis, Loc. Archis	15/180	TEREN		Sucesiune	Act notarial	373 / 01.01.1959		
JURJ		BADEA	-	Jud. ARAD, Com. Archis, Loc. Archis	5/180	TEREN		Sucesiune	Act notarial	58 / 01.01.1995		
GODEA		SOFIA	-	Jud. ARAD, Com. Archis, Loc. Archis	5/180	TEREN		Sucesiune	Act notarial	58 / 01.01.1995		
JURJ		NICOLAE	-	Jud. ARAD, Com. Archis, Loc. Archis	5/180	TEREN		Sucesiune	Act notarial	58 / 01.01.1995		
DENUT		MACRINA	-	Jud. ARAD, Com. Archis, Loc. Archis	5/180	TEREN		Sucesiune	Act notarial	58 / 01.01.1995		



2. PROPRIETATEA / POSESIA

Titularul dreptului/posesiei			Data nașterii/ CUI	Domiciliu/ Sediu	Cotă parte	Identificator entitate asociată	Cotă parte teren	Mod de dobândire	Act juridic			Obs. privitoare la proprietar
Nume/ Denumire	Inițiala tatălui	Prenume							Tip act	Nr. act/ data	Emitent	
GAG		SEBOK	-	Jud. ARAD, Com. Archis, Loc. Archis	15/180	TEREN		Succesiune	Act notarial	0 / 01.01.1999		

3. SARCINI / DEZMEMBRĂMINTE

Titular			Data nașterii/ CUI	Domiciliu/ Sediu	Tipul sarcinii sau al dezmembrămintelor dreptului de proprietate	Cotă parte	Identificator entitate asociată	Act juridic			Valoare ipotecă	Tip monedă
Nume/ Denumire	Inițiala tatălui	Prenume						Tip act	Nr. act/ data	Emitent		

4. NOTĂRI, PROCESE, INTERDICȚII

Tipul notării	Tip act	Nr. act/ data	Emitent	Identificator entitate asociată	Imobil împrejmuit / neîmprejmuit	Imobil contestat / necontestat	Alte observații
Se notează posesia faptică în favoarea lui GAG MARINEL	Act administrativ	3285 / 10.03.2023	PRIMARIA COMUNEI ARCHIS	13469	î		Inscrieri provenite partial din CF 300235.

5. OBSERVAȚII



REGISTRUL CADASTRAL AL IMOBILELOR

UAT: Archis

Sector cadastral nr.: 44

Zona cooperativizată/necooperativizată: Co

1. DESCRIEREA IMOBILULUI

DATE TEREN											DATE CONSTRUCȚII					
Identificat or teren	Adresă imobil	Număr cadastral	Nr. CF	Suprafața măsurată	Intravilan/ Extravilan (I/E)	Nr. top.	Nr. tarla	Nr. parcelă	Categorie folosință	Suprafață parcelă	Identificator construcție	Cod grupă destinație	Suprafață construită	Nr. niveluri	Nr. CF	Constr. cu acte (DA/NU)
13471	Jud. ARAD, Com. Archis, Loc. Bârzesti			496	E				A	351						
					I				A	145						

2. PROPRIETATEA / POSESIA

Titularul dreptului/posesiei			Data nașterii/ CUI	Domiciliu/ Sediul	Cotă parte	Identificator entitate asociată	Cotă parte teren	Mod de dobândire	Act juridic			Obs. privitoare la proprietar
Nume/ Denumire	Inițiala tatălui	Prenume							Tip act	Nr. act/ data	Emitent	
UAT ARCHIS			999999999999	Jud. ARAD, Com. Archis, Loc. Archis, Strada PRINCIPAL Nr. 97	1/1	TEREN		Lege	Lege	7 / 13.03.1996	PARLAMENTUL ROMANIEI	Proprietar neidentificat

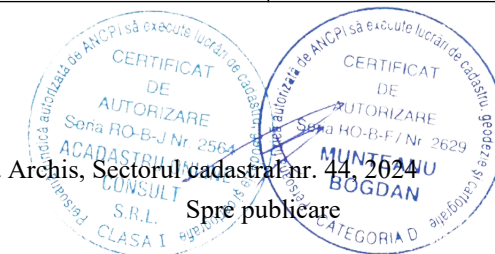
3. SARCINI / DEZMEMBRĂMINTE

Titular			Data nașterii/ CUI	Domiciliu/ Sediul	Tipul sarcinii sau al dezmembrămintelor dreptului de proprietate	Cotă parte	Identificator entitate asociată	Act juridic			Valoare ipotecă	Tip monedă
Nume/ Denumire	Inițiala tatălui	Prenume						Tip act	Nr. act/ data	Emitent		

4. NOTĂRI, PROCESE, INTERDICȚII

Tipul notării	Tip act	Nr. act/ data	Emitent	Identificator entitate asociată	Imobil împrejmuit / neîmprejmuit	Imobil contestat / necontestat	Alte observații
					î		

5. OBSERVAȚII



REGISTRUL CADASTRAL AL IMOBILELOR

UAT: Archis

Sector cadastral nr.: 44

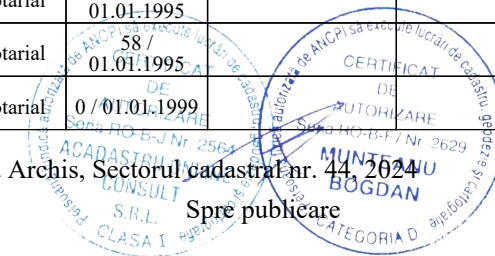
Zona cooperativizată/necooperativizată: Co

1. DESCRIEREA IMOBILULUI

DATE TEREN											DATE CONSTRUCȚII					
Identificat or teren	Adresă imobil	Număr cadastral	Nr. CF	Suprafața măsurată	Intravilan/ Extravilan (I/E)	Nr. top.	Nr. tarla	Nr. parcelă	Categorie folosință	Suprafață parcelă	Identificator construcție	Cod grupă destinație	Suprafață construită	Nr. niveluri	Nr. CF	Constr. cu acte (DA/NU)
13472	Jud. ARAD, Com. Archis, Loc. Bârzesti	300235	300235	1888	I				CC	1888	1	CL	190	1	51 Barzesti	DA
											2	CA	16	1	300235-C2	DA

2. PROPRIETATEA / POSESIA

Titularul dreptului/posesiei			Data nașterii/ CUI	Domiciliu/ Sediul	Cotă parte	Identificator entitate asociată	Cotă parte teren	Mod de dobândire	Act juridic			Obs. privitoare la proprietar
Nume/ Denumire	Inițiala tatălui	Prenume							Tip act	Nr. act/ data	Emitent	
VICAR		DOINA	09.02.1972	Jud. ARAD, Com. Archis, Loc. Archis, Nr. 19	30/180	TEREN, C1		Uzucapiune	Hotarare Judecatoreasca	542 / 10.10.2022	JUD INEU	
GAG		IOAN	-	Jud. ARAD, Com. Archis, Loc. Archis	18/180	TEREN, C1		Sucesiune	Act notarial	309 / 01.01.1905		
GAG		IOAN	-	Jud. ARAD, Com. Archis, Loc. Archis	27/180	TEREN, C1		Sucesiune	Act notarial	0 / 01.01.1999		
GAG		FLOARE	-	Jud. ARAD, Com. Archis, Loc. Archis	10/180	TEREN, C1		Sucesiune	Act notarial	788 / 01.01.1918		
GAG		CATALINA	-	Jud. ARAD, Com. Archis, Loc. Archis	45/180	TEREN, C1		Conventie	Act notarial	0 / 01.01.1999		
GAG		NICOLAE	-	Jud. ARAD, Com. Archis, Loc. Archis	15/180	TEREN, C1		Sucesiune	Act notarial	373 / 01.01.1959		
JURJ		BADEA	-	Jud. ARAD, Com. Archis, Loc. Archis	5/180	TEREN, C1		Sucesiune	Act notarial	58 / 01.01.1995		
GODEA		SOFIA	-	Jud. ARAD, Com. Archis, Loc. Archis	5/180	TEREN, C1		Sucesiune	Act notarial	58 / 01.01.1995		
JURJ		NICOLAE	-	Jud. ARAD, Com. Archis, Loc. Archis	5/180	TEREN, C1		Sucesiune	Act notarial	58 / 01.01.1995		
DENUT		MACRINA	-	Jud. ARAD, Com. Archis, Loc. Archis	5/180	TEREN, C1		Sucesiune	Act notarial	58 / 01.01.1995		
GAG		SEBOK	-	Jud. ARAD, Com. Archis, Loc. Archis	15/180	TEREN, C1		Sucesiune	Act notarial	0 / 01.01.1999		



2. PROPRIETATEA / POSESIA

Titularul dreptului/posesiei			Data nașterii/ CUI	Domiciliu/ Sediu	Cotă parte	Identificator entitate asociată	Cotă parte teren	Mod de dobândire	Act juridic			Obs. privitoare la proprietar
Nume/ Denumire	Inițiala tatălui	Prenume							Tip act	Nr. act/ data	Emitent	
BUDAU		FLORE	19.04.1975	Jud. ARAD, Com. Archis, Loc. Archis	1/1	C1, C2		Lege	Act normativ	7 / 13.03.1996	PARLAMENTUL ROMANIEI	


3. SARCINI / DEZMEMBRĂMINTE

Titular			Data nașterii/ CUI	Domiciliu/ Sediu	Tipul sarcinii sau al dezmembrămintelor dreptului de proprietate	Cotă parte	Identificator entitate asociată	Act juridic			Valoare ipotecă	Tip monedă
Nume/ Denumire	Inițiala tatălui	Prenume						Tip act	Nr. act/ data	Emitent		

4. NOTĂRI, PROCESE, INTERDICȚII

Tipul notării	Tip act	Nr. act/ data	Emitent	Identificator entitate asociată	Imobil împrejmuit / neîmprejmuit	Imobil contestat / necontestat	Alte observații
Se notează posesia faptică în favoarea lui BUDAU FLORE	Act administrativ	3286 / 10.03.2023	PRIMARIA COMUNEI ARCHIS	13472	î		Inscrieri provenite partial din CF 300235.

5. OBSERVAȚII



REGISTRUL CADASTRAL AL IMOBILELOR

UAT: Archis

Sector cadastral nr.: 44

Zona cooperativizată/necooperativizată: Co

1. DESCRIEREA IMOBILULUI

DATE TEREN											DATE CONSTRUCȚII					
Identificat or teren	Adresă imobil	Număr cadastral	Nr. CF	Suprafața măsurată	Intravilan/ Extravilan (I/E)	Nr. top.	Nr. tarla	Nr. parcelă	Categorie folosință	Suprafață parcelă	Identificator construcție	Cod grupă destinație	Suprafață construită	Nr. niveluri	Nr. CF	Constr. cu acte (DA/NU)
13473	Jud. ARAD, Com. Archis, Loc. Bârzești			1632	I		-	-	CC	1632	1	CL	195	1	-C1	DA

2. PROPRIETATEA / POSESIA

Titularul dreptului/posesiei			Data nașterii/ CUI	Domiciliu/ Sediu	Cotă parte	Identificator entitate asociată	Cotă parte teren	Mod de dobândire	Act juridic			Obs. privitoare la proprietar
Nume/ Denumire	Inițiala tatălui	Prenume							Tip act	Nr. act/ data	Emitent	
NEIDENTIFICAT		NEIDENTIFICAT	-	Jud. ARAD, Com. Archis, Loc. Archis	1/1	TEREN		Lege	Act normativ	7 / 13.03.1996	PARLAMENTUL ROMANIEI	
DENUT		IOSIF-DANIEL	22.02.1979	Jud. ARAD, Com. Archis, Loc. Archis	1/1	C1		Lege	Act normativ	7 / 13.03.1996	PARLAMENTUL ROMANIEI	


3. SARCINI / DEZMEMBRĂMINTE

Titular			Data nașterii/ CUI	Domiciliu/ Sediu	Tipul sarcinii sau al dezmembrămintelor dreptului de proprietate	Cotă parte	Identificator entitate asociată	Act juridic			Valoare ipotecă	Tip monedă
Nume/ Denumire	Inițiala tatălui	Prenume						Tip act	Nr. act/ data	Emitent		

4. NOTĂRI, PROCESE, INTERDICȚII

Tipul notării	Tip act	Nr. act/ data	Emitent	Identificator entitate asociată	Imobil împrejmuit / neîmprejmuit	Imobil contestat / necontestat	Alte observații
Se notează posesia faptică în favoarea lui DENUT IOSIF-DANIEL	Act administrativ	3106 / 02.03.2021	PRIMARIA COMUNEI ARCHIS	13473	î		

5. OBSERVAȚII



REGISTRUL CADASTRAL AL IMOBILELOR

UAT: Archis

Sector cadastral nr.: 44

Zona cooperativizată/necooperativizată: Co

1. DESCRIEREA IMOBILULUI

DATE TEREN											DATE CONSTRUCȚII					
Identificat or teren	Adresă imobil	Număr cadastral	Nr. CF	Suprafața măsurată	Intravilan/ Extravilan (I/E)	Nr. top.	Nr. tarla	Nr. parcelă	Categorie folosință	Suprafață parcelă	Identificator construcție	Cod grupă destinație	Suprafață construită	Nr. niveluri	Nr. CF	Constr. cu acte (DA/NU)
13474	Jud. ARAD, Com. Archis, Loc. Bârzesti, Nr. 47	300143	300143	1564	E				A	135	1	CL	118	1	43 Bîrzesti	DA
					I				CC	1429	2	CA	43	1	300143-C2	DA

2. PROPRIETATEA / POSESIA

Titularul dreptului/posesiei			Data nașterii/ CUI	Domiciliu/ Sediul	Cotă parte	Identificator entitate asociată	Cotă parte teren	Mod de dobândire	Act juridic			Obs. privitoare la proprietar
Nume/ Denumire	Inițiala tatălui	Prenume							Tip act	Nr. act/ data	Emitent	
DENUT		DINA	09.04.1980	Jud. ARAD, Com. Archis, Loc. Archis	1/4	TEREN		Convenție	Act notarial	88 / 02.02.2016	Feier Lia	
DENUT		IOSIF DANIEL	22.02.1979	Jud. ARAD, Com. Archis, Loc. Archis								
GYURA		FLOARE	-	Jud. ARAD, Com. Archis, Loc. Archis	1/4	TEREN		Succeșiune	Act notarial	0 /		
DENUT		VASILE	-	Jud. ARAD, Com. Archis, Loc. Archis	1/4	TEREN		Succeșiune	Act notarial	182 / 01.01.1926		
DENUT		LENA	-	Jud. ARAD, Com. Archis, Loc. Archis	1/4	TEREN		Succeșiune	Act notarial	656 / 01.01.1926		
BENEA		VASILE-LIVIU	11.09.1981	Jud. ARAD, Com. Archis, Loc. Archis	1/1	CI, C2		Lege	Act normativ	7 / 13.03.1996	PARLAMENTUL ROMÂNIEI	

3. SARCINI / DEZMEMBRĂMINTE

Titular			Data nașterii/ CUI	Domiciliu/ Sediul	Tipul sarcinii sau al dezmembrămintelor dreptului de proprietate	Cotă parte	Identificator entitate asociată	Act juridic			Valoare ipotecă	Tip monedă
Nume/ Denumire	Inițiala tatălui	Prenume						Tip act	Nr. act/ data	Emitent		
DENUT		ANDREI	28.08.1931	Jud. ARAD, Com. Archis, Loc. Archis	Ipoteca legala	1/4	13474	Act notarial	88 / 02.02.2016	Feier Lia	CERTIFICAT DE	

4. NOTĂRI, PROCESE, INTERDICȚII

Tipul notării	Tip act	Nr. act/ data	Emitent	Identificator entitate asociată	Imobil împrejmuit / neîmprejmuit	Imobil contestat / necontestat	Alte observații
Se notează posesia faptică în favoarea lui BENEA VASILE-LIVIU	Act administrativ	3287 / 10.03.2023	PRIMARIA COMUNEI ARCHIS	13474	î		

5. OBSERVAȚII



REGISTRUL CADASTRAL AL IMOBILELOR

UAT: Archis

Sector cadastral nr.: 44

Zona cooperativizată/necooperativizată: Co

1. DESCRIEREA IMOBILULUI


DATE TEREN											DATE CONSTRUCȚII					
Identificat or teren	Adresă imobil	Număr cadastral	Nr. CF	Suprafața măsurată	Intravilan/ Extravilan (I/E)	Nr. top.	Nr. tarla	Nr. parcelă	Categorie folosință	Suprafață parcelă	Identificator construcție	Cod grupă destinație	Suprafață construită	Nr. niveluri	Nr. CF	Constr. cu acte (DA/NU)
13475	Jud. ARAD, Com. Archis, Loc. Bârzești	300143	300143	785	I				CC	785						

2. PROPRIETATEA / POSESIA

Titularul dreptului/posesiei			Data nașterii/ CUI	Domiciliu/ Sediul	Cotă parte	Identificator entitate asociată	Cotă parte teren	Mod de dobândire	Act juridic			Obs. privitoare la proprietar
Nume/ Denumire	Inițiala tatălui	Prenume							Tip act	Nr. act/ data	Emitent	
DENUT		DINA	09.04.1980	Jud. ARAD, Com. Archis, Loc. Archis	1/4	TEREN		Conventie	Act notarial	88 / 02.02.2016	Feier Lia	
DENUT		IOSIF DANIEL	22.02.1979	Jud. ARAD, Com. Archis, Loc. Archis								
GYURA		FLOARE	-	Jud. ARAD, Com. Archis, Loc. Archis	1/4	TEREN		Sucesiune	Act notarial	0 /		
DENUT		VASILE	-	Jud. ARAD, Com. Archis, Loc. Archis	1/4	TEREN		Sucesiune	Act notarial	182 / 01.01.1926		
DENUT		LENA	-	Jud. ARAD, Com. Archis, Loc. Archis	1/4	TEREN		Sucesiune	Act notarial	656 / 01.01.1926		

3. SARCINI / DEZMEMBRĂMINTE

Titular			Data nașterii/ CUI	Domiciliu/ Sediul	Tipul sarcinii sau al dezmembrămintelor dreptului de proprietate	Cotă parte	Identificator entitate asociată	Act juridic			Valoare ipotecă	Tip monedă
Nume/ Denumire	Inițiala tatălui	Prenume						Tip act	Nr. act/ data	Emitent		
DENUT		ANDREI	28.08.1931	Jud. ARAD, Com. Archis, Loc. Archis	Ipoteca legala	1/4	13475	Act notarial	88 / 02.02.2016	Feier Lia	0	



4. NOTĂRI, PROCESE, INTERDICȚII

5. OBSERVAȚII

Tipul notării	Tip act	Nr. act/ data	Emitent	Identificator entitate asociată	Imobil împrejmuit / neîmprejmuit	Imobil contestat / necontestat	Alte observații
					î		



REGISTRUL CADASTRAL AL IMOBILELOR

UAT: Archis

Sector cadastral nr.: 44

Zona cooperativizată/necooperativizată: Co

1. DESCRIEREA IMOBILULUI

DATE TEREN											DATE CONSTRUCȚII					
Identificator teren	Adresă imobil	Număr cadastral	Nr. CF	Suprafața măsurată	Intravilan/ Extravilan (I/E)	Nr. top.	Nr. tarla	Nr. parcelă	Categorie folosință	Suprafață parcelă	Identificator construcție	Cod grupă destinație	Suprafață construită	Nr. niveluri	Nr. CF	Constr. cu acte (DA/NU)
13489	Jud. ARAD, Com. Archis			347	E				N	347						

2. PROPRIETATEA / POSESIA

Titularul dreptului/posesiei			Data nașterii/ CUI	Domiciliu/ Sediu	Cotă parte	Identificator entitate asociată	Cotă parte teren	Mod de dobândire	Act juridic			Obs. privitoare la proprietar
Nume/ Denumire	Inițiala tatălui	Prenume							Tip act	Nr. act/ data	Emitent	
UAT ARCHIS			999999999999999	Jud. ARAD, Com. Archis, Loc. Archis, Strada PRINCIPAL Nr. 97	1/1	TEREN		Lege	Lege	7 / 13.03.1996	PARLAMENTUL ROMANIEI	Proprietar neidentificat

3. SARCINI / DEZMEMBRĂMINTE

Titular			Data nașterii/ CUI	Domiciliu/ Sediu	Tipul sarcinii sau al dezmembrămintelor dreptului de proprietate	Cotă parte	Identificator entitate asociată	Act juridic			Valoare ipotecă	Tip monedă
Nume/ Denumire	Inițiala tatălui	Prenume						Tip act	Nr. act/ data	Emitent		

4. NOTĂRI, PROCESE, INTERDICȚII

Tipul notării	Tip act	Nr. act/ data	Emitent	Identificator entitate asociată	Imobil împrejmuit / neîmprejmuit	Imobil contestat / necontestat	Alte observații
					N		

5. OBSERVAȚII



REGISTRUL CADASTRAL AL IMOBILELOR

UAT: Archis

Sector cadastral nr.: 44

Zona cooperativizată/necooperativizată: Co

1. DESCRIEREA IMOBILULUI

DATE TEREN											DATE CONSTRUCȚII					
Identificat or teren	Adresă imobil	Număr cadastral	Nr. CF	Suprafața măsurată	Intravilan/ Extravilan (I/E)	Nr. top.	Nr. tarla	Nr. parcelă	Categorie folosință	Suprafață parcelă	Identificator construcție	Cod grupă destinație	Suprafață construită	Nr. niveluri	Nr. CF	Constr. cu acte (DA/NU)
13492	Jud. ARAD, Com. Archis, Loc. Bârzesti			2593	E				HR	1758						
					I				HR	835						

2. PROPRIETATEA / POSESIA

Titularul dreptului/posesiei			Data nașterii/ CUI	Domiciliu/ Sediul	Cotă parte	Identificator entitate asociată	Cotă parte teren	Mod de dobândire	Act juridic			Obs. privitoare la proprietar
Nume/ Denumire	Inițiala tatălui	Prenume							Tip act	Nr. act/ data	Emitent	
UAT ARCHIS			999999999 999	Jud. ARAD, Com. Archis, Loc. Archis, Strada PRINCIPAL Nr. 97	1/1	TEREN		Lege	Lege	7 / 13.03.1996	PARLAMENTUL ROMANIEI	Proprietar neidentificat

3. SARCINI / DEZMEMBRĂMINTE

Titular			Data nașterii/ CUI	Domiciliu/ Sediul	Tipul sarcinii sau al dezmembrămintelor dreptului de proprietate	Cotă parte	Identificator entitate asociată	Act juridic			Valoare ipotecă	Tip monedă
Nume/ Denumire	Inițiala tatălui	Prenume						Tip act	Nr. act/ data	Emitent		

4. NOTĂRI, PROCESE, INTERDICȚII

Tipul notării	Tip act	Nr. act/ data	Emitent	Identificator entitate asociată	Imobil împrejmuit / neîmprejmuit	Imobil contestat / necontestat	Alte observații
					N		

5. OBSERVAȚII



REGISTRUL CADASTRAL AL IMOBILELOR

UAT: Archis

Sector cadastral nr.: 44

Zona cooperativizată/necooperativizată: Co

1. DESCRIEREA IMOBILULUI

DATE TEREN											DATE CONSTRUCȚII					
Identificat or teren	Adresă imobil	Număr cadastral	Nr. CF	Suprafața măsurată	Intravilan/ Extravilan (I/E)	Nr. top.	Nr. tarla	Nr. parcelă	Categorie folosință	Suprafață parcelă	Identificator construcție	Cod grupă destinație	Suprafață construită	Nr. niveluri	Nr. CF	Constr. cu acte (DA/NU)
13494	Jud. ARAD, Com. Archis, Loc. Bârzesti, Nr. 2			1996	I				CC	533	1	CL	43	1	-C1	DA
					I				A	1463						

2. PROPRIETATEA / POSESIA

Titularul dreptului/posesiei			Data nașterii/ CUI	Domiciliu/ Sediul	Cotă parte	Identificator entitate asociată	Cotă parte teren	Mod de dobândire	Act juridic			Obs. privitoare la proprietar
Nume/ Denumire	Inițiala tatălui	Prenume							Tip act	Nr. act/ data	Emitent	
JURJ		EMANUELA-ALINA	-	Jud. ARAD, Com. Archis, Loc. Archis	1/1	TEREN		Convenție	Act notarial	651 / 01.01.2009		
JURJ		TRAIAN-MARIUS	-	Jud. ARAD, Com. Archis, Loc. Archis								
JURJ		EMANUELA-ALINA	-	Jud. ARAD, Com. Archis, Loc. Archis	1/1	C1		Convenție	Act notarial	651 / 01.01.2009		
JURJ		TRAIAN-MARIUS	-	Jud. ARAD, Com. Archis, Loc. Archis								

3. SARCINI / DEZMEMBRĂMINTE

Titular			Data nașterii/ CUI	Domiciliu/ Sediul	Tipul sarcinii sau al dezmembrămintelor dreptului de proprietate	Cotă parte	Identificator entitate asociată	Act juridic			Valoare ipotecă	Tip monedă
Nume/ Denumire	Inițiala tatălui	Prenume						Tip act	Nr. act/ data	Emitent		

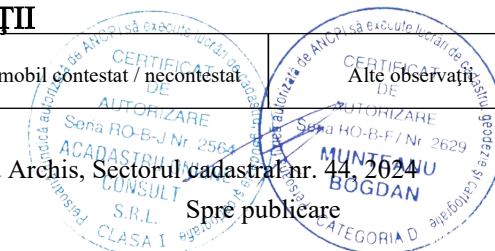
4. NOTĂRI, PROCESE, INTERDICȚII

Tipul notării	Tip act	Nr. act/ data	Emitent	Identificator entitate asociată	Imobil împrejmuit / neîmprejmuit	Imobil contestat / necontestat
---------------	---------	---------------	---------	---------------------------------	----------------------------------	--------------------------------

5. OBSERVAȚII

Pg. 65, înregistrare sistematica Archis, Sectorul cadastral nr. 44, 2024

Spre publicare



Apoi se noteaza interdicatia de instrainare si grevare in favorul lui:	Act notarial	651 / 01.01.2009		13494, 13494-C1	î		
--	--------------	------------------	--	-----------------	---	--	--

Pg. 66, înregistrare sistematica Archis, Sectorul cadastral nr. 44, 2024



Spre publicare

REGISTRUL CADASTRAL AL IMOBILELOR

UAT: Archis

Sector cadastral nr.: 44

Zona cooperativizată/necooperativizată: Co

1. DESCRIEREA IMOBILULUI

DATE TEREN										DATE CONSTRUCȚII						
Identificat or teren	Adresă imobil	Număr cadastral	Nr. CF	Suprafața măsurată	Intravilan/ Extravilan (I/E)	Nr. top.	Nr. tarla	Nr. parcelă	Categorie folosință	Suprafață parcelă	Identificator construcție	Cod grupă destinație	Suprafață construită	Nr. niveluri	Nr. CF	Constr. cu acte (DA/NU)
13495	Jud. ARAD, Com. Archis, Loc. Bârzesti			10642	E				PD	425						
					I				PD	10217						

2. PROPRIETATEA / POSESIA

Titularul dreptului/posesiei			Data nașterii/ CUI	Domiciliu/ Sediul	Cotă parte	Identificator entitate asociată	Cotă parte teren	Mod de dobândire	Act juridic			Obs. privitoare la proprietar
Nume/ Denumire	Inițiala tatălui	Prenume							Tip act	Nr. act/ data	Emitent	
UAT ARCHIS			999999999999999	Jud. ARAD, Com. Archis, Loc. Archis, Strada PRINCIPAL Nr. 97	1/1	TEREN		Lege	Lege	7 / 13.03.1996	PARLAMENTUL ROMANIEI	Proprietar neidentificat

3. SARCINI / DEZMEMBRĂMINTE

Titular			Data nașterii/ CUI	Domiciliu/ Sediul	Tipul sarcinii sau al dezmembrămintelor dreptului de proprietate	Cotă parte	Identificator entitate asociată	Act juridic			Valoare ipotecă	Tip monedă
Nume/ Denumire	Inițiala tatălui	Prenume						Tip act	Nr. act/ data	Emitent		

4. NOTĂRI, PROCESE, INTERDICȚII

Tipul notării	Tip act	Nr. act/ data	Emitent	Identificator entitate asociată	Imobil împrejmuit / neîmprejmuit	Imobil contestat / necontestat	Alte observații
					î		

5. OBSERVAȚII



REGISTRUL CADASTRAL AL IMOBILELOR

UAT: Archis

Sector cadastral nr.: 44

Zona cooperativizată/necooperativizată: Co

1. DESCRIEREA IMOBILULUI

DATE TEREN											DATE CONSTRUCȚII					
Identificat or teren	Adresă imobil	Număr cadastral	Nr. CF	Suprafața măsurată	Intravilan/ Extravilan (I/E)	Nr. top.	Nr. tarla	Nr. parcelă	Categorie folosință	Suprafață parcelă	Identificator construcție	Cod grupă destinație	Suprafață construită	Nr. niveluri	Nr. CF	Constr. cu acte (DA/NU)
13496	Jud. ARAD, Com. Archis, Loc. Bârzesti, Nr. 3			2678	I				CC	793	1	CL	96	1	-C1	DA
					I				A	1885						

2. PROPRIETATEA / POSESIA

Titularul dreptului/posesiei			Data nașterii/ CUI	Domiciliu/ Sediul	Cotă parte	Identificator entitate asociată	Cotă parte teren	Mod de dobândire	Act juridic			Obs. privitoare la proprietar
Nume/ Denumire	Inițiala tatălui	Prenume							Tip act	Nr. act/ data	Emitent	
VICAR		EVA	-	Jud. ARAD, Com. Archis, Loc. Archis	2/8	TEREN, C1		Convenție	Act administrativ	2465/927 /	JUDECATORIA BELIU	
VICAR		GHOERGHE	-	Jud. ARAD, Com. Archis, Loc. Archis	2/8	TEREN, C1		Convenție	Act administrativ	2465/927 /	JUDECATORIA BELIU	
VICAR		MITRU	-	Jud. ARAD, Com. Archis, Loc. Archis	2/8	TEREN, C1		Convenție	Act notarial	- / 20.09.1942		
GAG		BATRAN	-	Jud. ARAD, Com. Archis, Loc. Archis	1/8	TEREN, C1		Convenție	Act notarial	- / 20.09.1942		
IVUT		FLOREA	-	Jud. ARAD, Com. Archis, Loc. Archis	1/8	TEREN, C1		Sucesiune	Act notarial	263 / 01.01.1982	notariatul de stat Ineu	

3. SARCINI / DEZMEMBRĂMINTE

Titular			Data nașterii/ CUI	Domiciliu/ Sediul	Tipul sarcinii sau al dezmembrămintelor dreptului de proprietate	Cotă parte	Identificator entitate asociată	Act juridic			Valoare ipotecă	Tip monedă
Nume/ Denumire	Inițiala tatălui	Prenume						Tip act	Nr. act/ data	Emitent		

4. NOTĂRI, PROCESE, INTERDICȚII

5. OBSERVAȚII



Tipul notării	Tip act	Nr. act/ data	Emitent	Identificator entitate asociată	Imobil împrejmuit / neîmprejmuit	Imobil contestat / necontestat	Alte observații
					î		

Pg. 69, înregistrare sistematică Archis, Sectorul cadastral nr. 44, 2024



Spre publicare

REGISTRUL CADASTRAL AL IMOBILELOR

UAT: Archis

Sector cadastral nr.: 44

Zona cooperativizată/necooperativizată: Co

1. DESCRIEREA IMOBILULUI

DATE TEREN											DATE CONSTRUCȚII					
Identificat or teren	Adresă imobil	Număr cadastral	Nr. CF	Suprafața măsurată	Intravilan/ Extravilan (I/E)	Nr. top.	Nr. tarla	Nr. parcelă	Categorie folosință	Suprafață parcelă	Identificator construcție	Cod grupă destinație	Suprafață construită	Nr. niveluri	Nr. CF	Constr. cu acte (DA/NU)
13916	Jud. ARAD, Com. Archis, Loc. Bârzești, Nr. 81			24	I				HR	24						

2. PROPRIETATEA / POSESIA

Titularul dreptului/posesiei			Data nașterii/ CUI	Domiciliu/ Sediu	Cotă parte	Identificator entitate asociată	Cotă parte teren	Mod de dobândire	Act juridic			Obs. privitoare la proprietar
Nume/ Denumire	Inițiala tatălui	Prenume							Tip act	Nr. act/ data	Emitent	
UAT ARCHIS			999999999 999	Jud. ARAD, Com. Archis, Loc. Archis, Strada PRINCIPALĂ Nr. 97	1/1	TEREN		Lege	Lege	7 / 13.03.1996	PARLAMENTUL ROMANIEI	Proprietar neidentificat

3. SARCINI / DEZMEMBRĂMINTE

Titular			Data nașterii/ CUI	Domiciliu/ Sediu	Tipul sarcinii sau al dezmembrămintelor dreptului de proprietate	Cotă parte	Identificator entitate asociată	Act juridic			Valoare ipotecă	Tip monedă
Nume/ Denumire	Inițiala tatălui	Prenume						Tip act	Nr. act/ data	Emitent		

4. NOTĂRI, PROCESE, INTERDICȚII

Tipul notării	Tip act	Nr. act/ data	Emitent	Identificator entitate asociată	Imobil împrejmuit / neîmprejmuit	Imobil contestat / necontestat	Alte observații
					î		

5. OBSERVAȚII



REGISTRUL CADASTRAL AL IMOBILELOR

UAT: Archis

Sector cadastral nr.: 44

Zona cooperativizată/necooperativizată: Co

1. DESCRIEREA IMOBILULUI

DATE TEREN											DATE CONSTRUCȚII					
Identificat or teren	Adresă imobil	Număr cadastral	Nr. CF	Suprafața măsurată	Intravilan/ Extravilan (I/E)	Nr. top.	Nr. tarla	Nr. parcelă	Categorie folosință	Suprafață parcelă	Identificator construcție	Cod grupă destinație	Suprafață construită	Nr. niveluri	Nr. CF	Constr. cu acte (DA/NU)
13929	Jud. ARAD, Com. Archis, Loc. Bârzesti			993	I				A	946						
					E				A	47						

2. PROPRIETATEA / POSESIA

Titularul dreptului/posesiei			Data nașterii/ CUI	Domiciliu/ Sediul	Cotă parte	Identificator entitate asociată	Cotă parte teren	Mod de dobândire	Act juridic			Obs. privitoare la proprietar
Nume/ Denumire	Inițiala tatălui	Prenume							Tip act	Nr. act/ data	Emitent	
NEIDENTIFICAT		NEIDENTIFICAT	00000000000000	Jud. ARAD, Com. Archis, Loc. Archis	1/1	TEREN		Lege	Act normativ	7 / 13.03.1996	PARLAMENTUL ROMANIEI	

3. SARCINI / DEZMEMBRĂMINTE

Titular			Data nașterii/ CUI	Domiciliu/ Sediul	Tipul sarcinii sau al dezmembrămintelor dreptului de proprietate	Cotă parte	Identificator entitate asociată	Act juridic			Valoare ipotecă	Tip monedă
Nume/ Denumire	Inițiala tatălui	Prenume						Tip act	Nr. act/ data	Emitent		

4. NOTĂRI, PROCESE, INTERDICȚII

Tipul notării	Tip act	Nr. act/ data	Emitent	Identificator entitate asociată	Imobil împrejmuit / neîmprejmuit	Imobil contestat / necontestat	Alte observații
Se notează posesia faptică în favoarea lui JURJ IOAN	Act administrativ	3293 / 10.03.2023	PRIMARIA COMUNEI ARCHIS	13929	Î		

5. OBSERVAȚII



REGISTRUL CADASTRAL AL IMOBILELOR

UAT: Archis

Zona cooperativizată/necooperativizată: Co

Sector cadastral nr.: 44

1. DESCRIEREA IMOBILULUI

DATE TEREN											DATE CONSTRUCȚII					
Identificat or teren	Adresă imobil	Număr cadastral	Nr. CF	Suprafața măsurată	Intravilan/ Extravilan (I/E)	Nr. top.	Nr. tarla	Nr. parcelă	Categorie folosință	Suprafață parcelă	Identificator construcție	Cod grupă destinație	Suprafață construită	Nr. niveluri	Nr. CF	Constr. cu acte (DA/NU)
13932	Jud. ARAD, Com. Archis, Loc. Bârzești			1277	I				HR	1277						

2. PROPRIETATEA / POSESIA

Titularul dreptului/posesiei			Data nașterii/ CUI	Domiciliu/ Sediu	Cotă parte	Identificator entitate asociată	Cotă parte teren	Mod de dobândire	Act juridic			Obs. privitoare la proprietar
Nume/ Denumire	Inițiala tatălui	Prenume							Tip act	Nr. act/ data	Emitent	
UAT ARCHIS			999999999 999	Jud. ARAD, Com. Archis, Loc. Archis, Strada PRINCIPALANr. 97	1/1	TEREN		Lege	Lege	7 / 13.03.1996	PARLAMENTUL ROMANIEI	Proprietar neidentificat

3. SARCINI / DEZMEMBRĂMINTE

Titular			Data nașterii/ CUI	Domiciliu/ Sediu	Tipul sarcinii sau al dezmembrămintelor dreptului de proprietate	Cotă parte	Identificator entitate asociată	Act juridic			Valoare ipotecă	Tip monedă
Nume/ Denumire	Inițiala tatălui	Prenume						Tip act	Nr. act/ data	Emitent		

4. NOTĂRI, PROCESE, INTERDICȚII

Tipul notării	Tip act	Nr. act/ data	Emitent	Identificator entitate asociată	Imobil împrejmuit / neîmprejmuit	Imobil contestat / necontestat	Alte observații
					N		

5. OBSERVAȚII



REGISTRUL CADASTRAL AL IMOBILELOR

UAT: Archis

Sector cadastral nr.: 44

Zona cooperativizată/necooperativizată: Co

1. DESCRIEREA IMOBILULUI

DATE TEREN											DATE CONSTRUCȚII					
Identificat or teren	Adresă imobil	Număr cadastral	Nr. CF	Suprafața măsurată	Intravilan/ Extravilan (I/E)	Nr. top.	Nr. tarla	Nr. parcelă	Categorie folosință	Suprafață parcelă	Identificator construcție	Cod grupă destinație	Suprafață construită	Nr. niveluri	Nr. CF	Constr. cu acte (DA/NU)
13933	Jud. ARAD, Com. Archis, Loc. Bârzești, Nr. 2A			700	I				A	700						

2. PROPRIETATEA / POSESIA

Titularul dreptului/posesiei			Data nașterii/ CUI	Domiciliu/ Sediu	Cotă parte	Identificator entitate asociată	Cotă parte teren	Mod de dobândire	Act juridic			Obs. privitoare la proprietar
Nume/ Denumire	Inițiala tatălui	Prenume							Tip act	Nr. act/ data	Emitent	
BENE		IRINA	-	Jud. ARAD, Com. Archis, Loc. Archis	1/1	TEREN	Hotarare Judecatoreas ca	Hotarare Judecatoreasca	638 / 01.01.2008	judecatoria ineu		
VICAR		ALEXANDRU	-	Jud. ARAD, Com. Archis, Loc. Archis								
VICAR		FLORIAN	-	Jud. ARAD, Com. Archis, Loc. Archis								

3. SARCINI / DEZMEMBRĂMINTE

Titular			Data nașterii/ CUI	Domiciliu/ Sediu	Tipul sarcinii sau al dezmembrămintelor dreptului de proprietate	Cotă parte	Identificator entitate asociată	Act juridic			Valoare ipotecă	Tip monedă
Nume/ Denumire	Inițiala tatălui	Prenume						Tip act	Nr. act/ data	Emitent		

4. NOTĂRI, PROCESE, INTERDICȚII

Tipul notării	Tip act	Nr. act/ data	Emitent	Identificator entitate asociată	Imobil împrejmuit / neîmprejmuit	Imobil contestat /necontestat	Alte observații
					î		

5. OBSERVAȚII

