

REGISTRUL CADASTRAL AL IMOBILELOR

UAT: Archis

Sector cadastral nr.: 43

Zona cooperativizată/necooperativizată: Co

1. DESCRIEREA IMOBILULUI

DATE TEREN											DATE CONSTRUCȚII					
Identificat or teren	Adresă imobil	Număr cadastral	Nr. CF	Suprafața măsurată	Intravilan/ Extravilan (I/E)	Nr. top.	Nr. tarla	Nr. parcelă	Categorie folosință	Suprafață parcelă	Identificator construcție	Cod grupă destinație	Suprafață construită	Nr. niveluri	Nr. CF	Constr. cu acte (DA/NU)
13406	Jud. ARAD, Com. Archis, Loc. Bârzesti, Nr. 1	300365	300365	781	I				CC	781	1	CA	82	1	300365-C1	DA
											2	CL	170	1	300365-C2	DA

2. PROPRIETATEA / POSESIA

Titularul dreptului/posesiei			Data nașterii/ CUI	Domiciliu/ Sediul	Cotă parte	Identificator entitate asociată	Cotă parte teren	Mod de dobândire	Act juridic			Obs. privitoare la proprietar
Nume/ Denumire	Inițiala tatălui	Prenume							Tip act	Nr. act/ data	Emitent	
IVUT		ILEANA	10.05.1940	Jud. ARAD, Com. Archis, Loc. Archis	1/1	C1, C2	Lege	Act normativ	7 / 13.03.1996	PARLAMENTUL ROMANIEI		
TOMA		ELENA	-	Jud. ARAD, Com. Archis, Loc. Archis	4/24	TEREN	Conventie	Act notarial	0 / 20.12.1948			
IVUT		FLORIAN	-	Jud. ARAD, Com. Archis, Loc. Archis	6/24	TEREN	Conventie	Act notarial	0 / 21.02.1958			
IVUT		FLORE	-	Jud. ARAD, Com. Archis, Loc. Archis	2/24	TEREN	Sucesiune	Act notarial	263/1982 / 01.01.1982			
VICAR		SINZIANA	-	Jud. ARAD, Com. Archis, Loc. Archis	3/24	TEREN	Sucesiune	Act notarial	74/1966 / 01.01.1966			
VICAR		FLORIAN	-	Jud. ARAD, Com. Archis, Loc. Archis	9/24	TEREN	Sucesiune	Act notarial	74/1966 / 01.01.1966			

3. SARCINI / DEZMEMBRĂMINTE

Titular			Data nașterii/ CUI	Domiciliu/ Sediul	Tipul sarcinii sau al dezmembrămintelor dreptului de proprietate	Cotă parte	Identificator entitate asociată	Act juridic			Valoare ipotecă	Tip monedă
Nume/ Denumire	Inițiala tatălui	Prenume						Tip act	Nr. act/ data	Emitent		



4. NOTĂRI, PROCESE, INTERDICȚII

Tipul notării	Tip act	Nr. act/ data	Emitent	Identificator entitate asociată	Imobil împrejmuit / neîmprejmuit	Imobil contestat / necontestat	Alte observații
Se notează posesia faptică în favoarea lui IVUT ILEANA	Act administrativ	3258 / 10.03.2023	PRIMARIA COMUNEI ARCHIS	13406	î		Imobilul provine partial din CFE 300365.

5. OBSERVAȚII

Pg. 2, înregistrare sistematica Archis, Sectorul cadastral nr. 43, 2024



Spre publicare

REGISTRUL CADASTRAL AL IMOBILELOR

UAT: Archis

Sector cadastral nr.: 43

Zona cooperativizată/necooperativizată: Co

1. DESCRIEREA IMOBILULUI

DATE TEREN											DATE CONSTRUCȚII					
Identificat or teren	Adresă imobil	Număr cadastral	Nr. CF	Suprafața măsurată	Intravilan/ Extravilan (I/E)	Nr. top.	Nr. tarla	Nr. parcelă	Categorie folosință	Suprafață parcelă	Identificator construcție	Cod grupă destinație	Suprafață construită	Nr. niveluri	Nr. CF	Constr. cu acte (DA/NU)
13407	Jud. ARAD, Com. Archis, Loc. Bârzesti, Nr. 1	300365	300365	1961	I				CC	1961	1	CL	152	1	9 Barzesti	DA
											2	CL	126	1	300365-C2	DA

2. PROPRIETATEA / POSESIA


Titularul dreptului/posesiei			Data nașterii/ CUI	Domiciliu/ Sediu	Cotă parte	Identificator entitate asociată	Cotă parte teren	Mod de dobândire	Act juridic			Obs. privitoare la proprietar
Nume/ Denumire	Inițiala tatălui	Prenume							Tip act	Nr. act/ data	Emitent	
TOMA		ELENA	-	Jud. ARAD, Com. Archis, Loc. Archis	4/24	TEREN		Conventie	Act notarial	0 / 20.12.1948		
IVUT		FLORIAN	-	Jud. ARAD, Com. Archis, Loc. Archis	6/24	TEREN		Conventie	Act notarial	0 / 21.02.1958		
IVUT		FLORE	-	Jud. ARAD, Com. Archis, Loc. Archis	2/24	TEREN		Sucesiune	Act notarial	263 / 01.01.1982		
VICAR		SINZIANA	-	Jud. ARAD, Com. Archis, Loc. Archis	3/24	TEREN		Sucesiune	Act notarial	74 / 01.01.1966		
VICAR		FLORIAN	-	Jud. ARAD, Com. Archis, Loc. Archis	9/24	TEREN		Sucesiune	Act notarial	74 / 01.01.1966		
BOCIORT		NICOLETA-BEATRICE	06.08.1991	Jud. ARAD, Com. Archis, Loc. Archis	1/1	CI, C2		Lege	Act normativ	7 / 13.03.1996	PARLAMENTUL ROMANIEI	

3. SARCINI / DEZMEMBRĂMINTE

Titular			Data nașterii/ CUI	Domiciliu/ Sediu	Tipul sarcinii sau al dezmembrămintelor dreptului de proprietate	Cotă parte	Identificator entitate asociată	Act juridic			Valoare ipotecă	Tip monedă
Nume/ Denumire	Inițiala tatălui	Prenume						Tip act	Nr. act/ data	Emitent		

Pg. 3, înregistrare sistematica Archis, Sectorul cadastral nr. 43, 2024

Spre publicare



4. NOTĂRI, PROCESE, INTERDICȚII

Tipul notării	Tip act	Nr. act/ data	Emitent	Identificator entitate asociată	Imobil împrejmuit / neîmprejmuit	Imobil contestat / necontestat	Alte observații
Se notează posesia faptică în favoarea lui BOCIORT NICOLETA-BEATRICE	Act administrativ	3259 / 10.03.2023	PRIMARIA COMUNEI ARCHIS	13407	î		Imobilul provine partial din CFE 300365.

5. OBSERVAȚII

Pg. 4, înregistrare sistematica Archis, Sectorul cadastral nr. 43, 2024



Spre publicare

REGISTRUL CADASTRAL AL IMOBILELOR

UAT: Archis

Sector cadastral nr.: 43

Zona cooperativizată/necooperativizată: Co

1. DESCRIEREA IMOBILULUI

DATE TEREN											DATE CONSTRUCȚII					
Identificat or teren	Adresă imobil	Număr cadastral	Nr. CF	Suprafața măsurată	Intravilan/ Extravilan (I/E)	Nr. top.	Nr. tarla	Nr. parcelă	Categorie folosință	Suprafață parcelă	Identificator construcție	Cod grupă destinație	Suprafață construită	Nr. niveluri	Nr. CF	Constr. cu acte (DA/NU)
13409	Jud. ARAD, Com. Archis, Loc. Bârzesti, Nr. 81			1337	I				CC	1337	1	CL	118	1	-C1	DA
											2	CL	154	1	-C2	DA

2. PROPRIETATEA / POSESIA

Titularul dreptului/posesiei			Data nașterii/ CUI	Domiciliu/ Sediu	Cotă parte	Identificator entitate asociată	Cotă parte teren	Mod de dobândire	Act juridic			Obs. privitoare la proprietar
Nume/ Denumire	Inițiala tatălui	Prenume							Tip act	Nr. act/ data	Emitent	
NEIDENTIFICAT		NEIDENTIFICAT	0000000000000	Jud. ARAD, Com. Archis, Loc. Archis	1/1	TEREN		Lege	Act normativ	7 / 13.03.1996	PARLAMENTUL ROMANIEI	
VICAR		PAVEL	06.02.1963	Jud. ARAD, Com. Archis, Loc. Archis	1/1	C1, C2		Lege	Act normativ	7 / 13.03.1996	PARLAMENTUL ROMANIEI	

3. SARCINI / DEZMEMBRĂMINTE

Titular			Data nașterii/ CUI	Domiciliu/ Sediu	Tipul sarcinii sau al dezmembrămintelor dreptului de proprietate	Cotă parte	Identificator entitate asociată	Act juridic			Valoare ipotecă	Tip monedă
Nume/ Denumire	Inițiala tatălui	Prenume						Tip act	Nr. act/ data	Emitent		


4. NOTĂRI, PROCESE, INTERDICȚII

Tipul notării	Tip act	Nr. act/ data	Emitent	Identificator entitate asociată	Imobil împrejmuit / neîmprejmuit	Imobil contestat / necontestat	Alte observații
Se notează posesia faptică în favoarea lui VICAR PAVEL	Act administrativ	3260 / 10.03.2023	PRIMARIA COMUNEI ARCHIS	13409	î		

5. OBSERVAȚII

Pg. 5, înregistrare sistematica Archis, Sectorul cadastral nr. 43, 2024

Spre publicare



REGISTRUL CADASTRAL AL IMOBILELOR

UAT: Archis

Sector cadastral nr.: 43

Zona cooperativizată/necooperativizată: Co

1. DESCRIEREA IMOBILULUI


DATE TEREN											DATE CONSTRUCȚII					
Identificat or teren	Adresă imobil	Număr cadastral	Nr. CF	Suprafața măsurată	Intravilan/ Extravilan (I/E)	Nr. top.	Nr. tarla	Nr. parcelă	Categorie folosință	Suprafață parcelă	Identificator construcție	Cod grupă destinație	Suprafață construită	Nr. niveluri	Nr. CF	Constr. cu acte (DA/NU)
13414	Jud. ARAD, Com. Archis, Loc. Bârzesti, Nr. 3	300306	300306	2306	I				A	1493	1	CL	286	2	152 Barzasti	DA
					I				CC	813						

2. PROPRIETATEA / POSESIA

Titularul dreptului/posesiei			Data nașterii/ CUI	Domiciliu/ Sediul	Cotă parte	Identificator entitate asociată	Cotă parte teren	Mod de dobândire	Act juridic			Obs. privitoare la proprietar
Nume/ Denumire	Inițiala tatălui	Prenume							Tip act	Nr. act/ data	Emitent	
MARTA		SIMION	-	Jud. ARAD, Com. Archis, Loc. Archis	6/36	TEREN, C1		Conventie	Act notarial	0 /		
MARTA		MARISCA	-	Jud. ARAD, Com. Archis, Loc. Archis	3/36	TEREN, C1		Sucesiune	Act notarial	0 /		
MARTA		MARISCA	-	Jud. ARAD, Com. Archis, Loc. Archis	11/36	TEREN, C1		Conventie	Act notarial	0 /		
GAG		VASILE	-	Jud. ARAD, Com. Archis, Loc. Archis	4/36	TEREN, C1		Sucesiune	Act notarial	797 / 01.01.1936		
GAG		ANTITA	-	Jud. ARAD, Com. Archis, Loc. Archis	4/36	TEREN, C1		Sucesiune	Act notarial	797 / 01.01.1936		
HARJEA		MATEI	-	Jud. ARAD, Com. Archis, Loc. Archis	4/36	TEREN, C1		Sucesiune	Act notarial	797 / 01.01.1936		
HARJEA		ELENA	-	Jud. ARAD, Com. Archis, Loc. Archis	4/36	TEREN, C1		Sucesiune	Act notarial	797 / 01.01.1936		

3. SARCINI / DEZMEMBRĂMINTE

Titular			Data nașterii/ CUI	Domiciliu/ Sediul	Tipul sarcinii sau al dezmembrămintelor dreptului de proprietate	Cotă parte	Identificator entitate asociată	Act juridic				
Nume/ Denumire	Inițiala tatălui	Prenume						Tip act	Nr. act/ data	Emitent	Valoare ipotecă	Tip monedă



4. NOTĂRI, PROCESE, INTERDICȚII

Tipul notării	Tip act	Nr. act/ data	Emitent	Identificator entitate asociată	Imobil împrejmuit / neîmprejmuit	Imobil contestat / necontestat	Alte observații
					î		

5. OBSERVAȚII

Pg. 7, înregistrare sistematica Archis, Sectorul cadastral nr. 43, 2024



Spre publicare

REGISTRUL CADASTRAL AL IMOBILELOR

UAT: Archis

Sector cadastral nr.: 43

Zona cooperativizată/necooperativizată: Co

1. DESCRIEREA IMOBILULUI

DATE TEREN											DATE CONSTRUCȚII					
Identificat or teren	Adresă imobil	Număr cadastral	Nr. CF	Suprafața măsurată	Intravilan/ Extravilan (I/E)	Nr. top.	Nr. tarla	Nr. parcelă	Categorie folosință	Suprafață parcelă	Identificator construcție	Cod grupă destinație	Suprafață construită	Nr. niveluri	Nr. CF	Constr. cu acte (DA/NU)
13415	Jud. ARAD, Com. Archis, Loc. Bârzesti, Nr. 79			623	I				CC	237	1	CL	31	1	-C1	DA
					I				A	386	2	CL	48	1	-C2	DA

2. PROPRIETATEA / POSESIA

Titularul dreptului/posesiei			Data nașterii/ CUI	Domiciliu/ Sediul	Cotă parte	Identificator entitate asociată	Cotă parte teren	Mod de dobândire	Act juridic			Obs. privitoare la proprietar
Nume/ Denumire	Inițiala tatălui	Prenume							Tip act	Nr. act/ data	Emitent	
ZAPOTA		LEONTINA	-	Jud. ARAD, Com. Archis, Loc. Archis	1/2	TEREN, C1, C2		Sucesiune	Act notarial	458 / 25.10.2004	BNP LIA FEIER	
KURZWEIL		JOSANA	-	Jud. ARAD, Com. Archis, Loc. Archis	1/2	TEREN, C1, C2		Sucesiune	Act notarial	458 / 25.10.2004	BNP LIA FEIER	

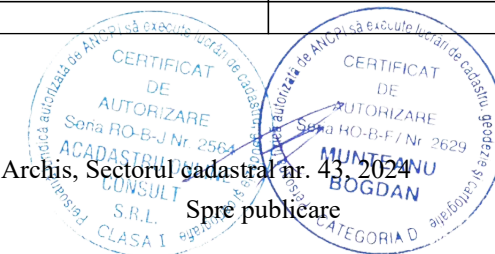
3. SARCINI / DEZMEMBRĂMINTE

Titular			Data nașterii/ CUI	Domiciliu/ Sediul	Tipul sarcinii sau al dezmembrămintelor dreptului de proprietate	Cotă parte	Identificator entitate asociată	Act juridic			Valoare ipotecă	Tip monedă
Nume/ Denumire	Inițiala tatălui	Prenume						Tip act	Nr. act/ data	Emitent		

4. NOTĂRI, PROCESE, INTERDICȚII

Tipul notării	Tip act	Nr. act/ data	Emitent	Identificator entitate asociată	Imobil împrejmuit / neîmprejmuit	Imobil contestat / necontestat	Alte observații
					î		

5. OBSERVAȚII



REGISTRUL CADASTRAL AL IMOBILELOR

UAT: Archis

Sector cadastral nr.: 43

Zona cooperativizată/necooperativizată: Co

1. DESCRIEREA IMOBILULUI

DATE TEREN											DATE CONSTRUCȚII					
Identificat or teren	Adresă imobil	Număr cadastral	Nr. CF	Suprafața măsurată	Intravilan/ Extravilan (I/E)	Nr. top.	Nr. tarla	Nr. parcelă	Categorie folosință	Suprafață parcelă	Identificator construcție	Cod grupă destinație	Suprafață construită	Nr. niveluri	Nr. CF	Constr. cu acte (DA/NU)
13416	Jud. ARAD, Com. Archis, Loc. Bârzesti, Nr. 78			1400	I				CC	1400	1	CL	216	1	-C1	DA
											2	CA	27	1	-C2	DA
											3	CA	30	1	-C3	DA

2. PROPRIETATEA / POSESIA

Titularul dreptului/posesiei			Data nașterii/ CUI	Domiciliu/ Sediu	Cotă parte	Identificator entitate asociată	Cotă parte teren	Mod de dobândire	Act juridic			Obs. privitoare la proprietar
Nume/ Denumire	Inițiala tatălui	Prenume							Tip act	Nr. act/ data	Emitent	
BUDAU		ALINA	-	Jud. ARAD, Com. Archis, Loc. Archis	3/8	TEREN, C1, C2, C3		Convenție	Act notarial	162 / 13.02.2003	NP TOLE NICOLETA MARIA	
BUDAU		ILIE	23.11.1978	Jud. ARAD, Com. Archis, Loc. Archis								
IVUT		FLORIAN	-	Jud. ARAD, Com. Archis, Loc. Archis	5/8	TEREN		Convenție	Act notarial	- / 22.10.1971		
IVUT		PAVEL ION	-	Jud. ARAD, Com. Archis, Loc. Archis								

3. SARCINI / DEZMEMBRĂMINTE

Titular			Data nașterii/ CUI	Domiciliu/ Sediu	Tipul sarcinii sau al dezmembrămintelor dreptului de proprietate	Cotă parte	Identificator entitate asociată	Act juridic			Valoare ipotecă	Tip monedă
Nume/ Denumire	Inițiala tatălui	Prenume						Tip act	Nr. act/ data	Emitent		

4. NOTĂRI, PROCESE, INTERDICȚII

5. OBSERVAȚII

Pg. 9, înregistrare sistematica Archis, Sectorul cadastral nr. 43, 2024

Spre publicare



Tipul notării	Tip act	Nr. act/ data	Emitent	Identificator entitate asociată	Imobil împrejmuit / neîmprejmuit	Imobil contestat / necontestat	Alte observații
					î		

Pg. 10, înregistrare sistematica Archis, Sectorul cadastral nr. 43, 2024



Spre publicare

REGISTRUL CADASTRAL AL IMOBILELOR

UAT: Archis

Sector cadastral nr.: 43

Zona cooperativizată/necooperativizată: Co

1. DESCRIEREA IMOBILULUI

DATE TEREN											DATE CONSTRUCȚII					
Identificat or teren	Adresă imobil	Număr cadastral	Nr. CF	Suprafața măsurată	Intravilan/ Extravilan (I/E)	Nr. top.	Nr. tarla	Nr. parcelă	Categorie folosință	Suprafață parcelă	Identificator construcție	Cod grupă destinație	Suprafață construită	Nr. niveluri	Nr. CF	Constr. cu acte (DA/NU)
13417	Jud. ARAD, Com. Archis, Loc. Bârzești, Nr. 77			962	I				A	962						

2. PROPRIETATEA / POSESIA

Titularul dreptului/posesiei			Data nașterii/ CUI	Domiciliu/ Sediul	Cotă parte	Identificator entitate asociată	Cotă parte teren	Mod de dobândire	Act juridic			Obs. privitoare la proprietar
Nume/ Denumire	Inițiala tatălui	Prenume							Tip act	Nr. act/ data	Emitent	
NEIDENTIFICAT		NEIDENTIFICAT	0000000000000	Jud. ARAD, Com. Archis, Loc. Archis	1/1	TEREN		Lege	Act normativ	7 / 13.03.1996	PARLAMENTUL ROMÂNIEI	

3. SARCINI / DEZMEMBRĂMINTE

Titular			Data nașterii/ CUI	Domiciliu/ Sediul	Tipul sarcinii sau al dezmembrămintelor dreptului de proprietate	Cotă parte	Identificator entitate asociată	Act juridic			Valoare ipotecă	Tip monedă
Nume/ Denumire	Inițiala tatălui	Prenume						Tip act	Nr. act/ data	Emitent		

4. NOTĂRI, PROCESE, INTERDICȚII

Tipul notării	Tip act	Nr. act/ data	Emitent	Identificator entitate asociată	Imobil împrejmuit / neîmprejmuit	Imobil contestat / necontestat	Alte observații
Se notează posesia faptică în favoarea lui BUDAU ILIE	Act administrativ	3262 / 10.03.2023	PRIMARIA COMUNEI ARCHIS	13417	î		

5. OBSERVAȚII



REGISTRUL CADASTRAL AL IMOBILELOR

UAT: Archis

Sector cadastral nr.: 43

Zona cooperativizată/necooperativizată: Co

1. DESCRIEREA IMOBILULUI

DATE TEREN											DATE CONSTRUCȚII					
Identificat or teren	Adresă imobil	Număr cadastral	Nr. CF	Suprafața măsurată	Intravilan/ Extravilan (I/E)	Nr. top.	Nr. tarla	Nr. parcelă	Categorie folosință	Suprafață parcelă	Identificator construcție	Cod grupă destinație	Suprafață construită	Nr. niveluri	Nr. CF	Constr. cu acte (DA/NU)
13418	Jud. ARAD, Com. Archis, Loc. Bârzesti, Nr. 76			1870	I				CC	824	1	CL	190	1	-C1	DA
					I				P	1046	2	CL	61	1	-C2	DA
											3	CA	30	1	-C3	DA

2. PROPRIETATEA / POSESIA

Titularul dreptului/posesiei			Data nașterii/ CUI	Domiciliu/ Sediul	Cotă parte	Identificator entitate asociată	Cotă parte teren	Mod de dobândire	Act juridic			Obs. privitoare la proprietar
Nume/ Denumire	Inițiala tatălui	Prenume							Tip act	Nr. act/ data	Emitent	
UAT ARCHIS			999999999999999	Jud. ARAD, Com. Archis, Loc. Archis	1/1	TEREN		Lege	Lege	7 / 13.03.1996	PARLAMENTUL ROMANIEI	Proprietar neidentificat
IVUT			30.03.1982	Jud. ARAD, Com. Archis, Loc. Archis	1/1	C1, C2, C3		Lege	Act normativ	7 / 13.03.1996	PARLAMENTUL ROMANIEI	


3. SARCINI / DEZMEMBRĂMINTE

Titular			Data nașterii/ CUI	Domiciliu/ Sediul	Tipul sarcinii sau al dezmembrămintelor dreptului de proprietate	Cotă parte	Identificator entitate asociată	Act juridic			Valoare ipotecă	Tip monedă
Nume/ Denumire	Inițiala tatălui	Prenume						Tip act	Nr. act/ data	Emitent		

4. NOTĂRI, PROCESE, INTERDICȚII

Tipul notării	Tip act	Nr. act/ data	Emitent	Identificator entitate asociată	Imobil împrejmuit / neîmprejmuit	Imobil contestat / necontestat	Alte observații
Se notează posesia faptică în favoarea lui IVUT DANIEL-FLORIAN	Act administrativ	3263 / 10.03.2023	PRIMARIA COMUNEI ARCHIS	13418	î		

5. OBSERVAȚII



REGISTRUL CADASTRAL AL IMOBILELOR

UAT: Archis

Sector cadastral nr.: 43

Zona cooperativizată/necooperativizată: Co

1. DESCRIEREA IMOBILULUI

DATE TEREN											DATE CONSTRUCȚII					
Identificat or teren	Adresă imobil	Număr cadastral	Nr. CF	Suprafața măsurată	Intravilan/ Extravilan (I/E)	Nr. top.	Nr. tarla	Nr. parcelă	Categorie folosință	Suprafață parcelă	Identificator construcție	Cod grupă destinație	Suprafață construită	Nr. niveluri	Nr. CF	Constr. cu acte (DA/NU)
13837	Jud. ARAD, Com. Archis, Loc. Bârzesti, Nr. 80A			1004	I				CC	443	1	CL	90	1	-C1	DA
					I				A	435	2	CL	41	1	-C2	DA
					E				A	126						

2. PROPRIETATEA / POSESIA

Titularul dreptului/posesiei			Data nașterii/ CUI	Domiciliu/ Sediu	Cotă parte	Identificator entitate asociată	Cotă parte teren	Mod de dobândire	Act juridic			Obs. privitoare la proprietar
Nume/ Denumire	Inițiala tatălui	Prenume							Tip act	Nr. act/ data	Emitent	
MARTA		RAMONA-ADRIANA	21.07.1993	Jud. ARAD, Com. Archis, Loc. Archis	1/1	C1, C2		Lege	Act normativ	7 / 13.03.1996	PARLAMENTUL ROMANIEI	
VICAR		ANDREI	-	Jud. ARAD, Com. Archis, Loc. Archis	1/1	TEREN		Conventie	Act notarial	210/187 / 18.04.1955	Notariatul de Stat Ineu	

3. SARCINI / DEZMEMBRĂMINTE

Titular			Data nașterii/ CUI	Domiciliu/ Sediu	Tipul sarcinii sau al dezmembrămintelor dreptului de proprietate	Cotă parte	Identificator entitate asociată	Act juridic			Valoare ipotecă	Tip monedă
Nume/ Denumire	Inițiala tatălui	Prenume						Tip act	Nr. act/ data	Emitent		


4. NOTĂRI, PROCESE, INTERDICȚII

Tipul notării	Tip act	Nr. act/ data	Emitent	Identificator entitate asociată	Imobil împrejmuit / neîmprejmuit	Imobil contestat / necontestat	Alte observații
Se notează posesia faptică în favoarea lui MARTA RAMONA-ADRIANA	Act administrativ	3292 / 10.03.2023	PRIMARIA COMUNEI ARCHIS	13837	î		

5. OBSERVAȚII

Pg. 13, înregistrare sistematica Archis, Sectorul cadastral nr. 43, 2024

Spre publicare



REGISTRUL CADASTRAL AL IMOBILELOR

UAT: Archis

Sector cadastral nr.: 43

Zona cooperativizată/necooperativizată: Co

1. DESCRIEREA IMOBILULUI

DATE TEREN											DATE CONSTRUCȚII					
Identificat or teren	Adresă imobil	Număr cadastral	Nr. CF	Suprafața măsurată	Intravilan/ Extravilan (I/E)	Nr. top.	Nr. tarla	Nr. parcelă	Categorie folosință	Suprafață parcelă	Identificator construcție	Cod grupă destinație	Suprafață construită	Nr. niveluri	Nr. CF	Constr. cu acte (DA/NU)
13928	Jud. ARAD, Com. Archis, Loc. Bârzesti			1086	I				A	1049						
					E				A	37						

2. PROPRIETATEA / POSESIA

Titularul dreptului/posesiei			Data nașterii/ CUI	Domiciliu/ Sediul	Cotă parte	Identificator entitate asociată	Cotă parte teren	Mod de dobândire	Act juridic			Obs. privitoare la proprietar
Nume/ Denumire	Inițiala tatălui	Prenume							Tip act	Nr. act/ data	Emitent	
UAT ARCHIS			999999999999	Jud. ARAD, Com. Archis, Loc. Archis, Strada PRINCIPAL Nr. 97	1/1	TEREN		Lege	Lege	7 / 13.03.1996	PARLAMENTUL ROMANIEI	Proprietar neidentificat

3. SARCINI / DEZMEMBRĂMINTE

Titular			Data nașterii/ CUI	Domiciliu/ Sediul	Tipul sarcinii sau al dezmembrămintelor dreptului de proprietate	Cotă parte	Identificator entitate asociată	Act juridic			Valoare ipotecă	Tip monedă
Nume/ Denumire	Inițiala tatălui	Prenume						Tip act	Nr. act/ data	Emitent		

4. NOTĂRI, PROCESE, INTERDICȚII

Tipul notării	Tip act	Nr. act/ data	Emitent	Identificator entitate asociată	Imobil împrejmuit / neîmprejmuit	Imobil contestat / necontestat	Alte observații
					î		

5. OBSERVAȚII

