

## REGISTRUL CADASTRAL AL IMOBILELOR

UAT: Archis

Sector cadastral nr.: 42

Zona cooperativizată/necooperativizată: Co

## 1. DESCRIEREA IMOBILULUI

| DATE TEREN          |   |                 |        |                    |                              |          |           |             |                     |                   | DATE CONSTRUCȚII          |                      |                      |              |        |                         |
|---------------------|---|-----------------|--------|--------------------|------------------------------|----------|-----------|-------------|---------------------|-------------------|---------------------------|----------------------|----------------------|--------------|--------|-------------------------|
| Identificator teren | Adresă imobil                               | Număr cadastral | Nr. CF | Suprafața măsurată | Intravilan/ Extravilan (I/E) | Nr. top. | Nr. tarla | Nr. parcelă | Categorie folosință | Suprafață parcelă | Identificator construcție | Cod grupă destinație | Suprafață construită | Nr. niveluri | Nr. CF | Constr. cu acte (DA/NU) |
| 13549               | Jud. ARAD, Com. Archis, Loc. Nermis, Nr. 49 |                 |        | 4932               | I                            |          |           |             | CC                  | 1685              | 1                         | CL                   | 114                  | 1            | -C1    | DA                      |
|                     |   |                 |        |                    | I                            |          |           | A           | 3247                | 2                 | CA                        | 51                   | 1                    | -C2          | DA     |                         |
|                     |   |                 |        |                    |                              |          |           |             |                     | 3                 | CA                        | 78                   | 1                    | -C3          | DA     |                         |

## 2. PROPRIETATEA / POSESIA

| Titularul dreptului/posesiei |                  |         | Data nașterii/ CUI | Domiciliu/ Sediul                   | Cotă parte | Identificator entitate asociată | Cotă parte teren | Mod de dobândire | Act juridic       |                  |                         | Obs. privitoare la proprietar |
|------------------------------|------------------|---------|--------------------|-------------------------------------|------------|---------------------------------|------------------|------------------|-------------------|------------------|-------------------------|-------------------------------|
| Nume/ Denumire               | Inițiala tatălui | Prenume |                    |                                     |            |                                 |                  |                  | Tip act           | Nr. act/ data    | Emitent                 |                               |
| BATRAN                       |                  | IOAN    | 09.08.1940         | Jud. ARAD, Com. Archis, Loc. Archis | 1/1        | C1, C2, C3                      |                  | Lege             | Act normativ      | 7 / 13.03.1996   | PARLAMENTUL ROMANIEI    |                               |
| BATRIN                       |                  | IOAN    | 30.09.1963         | Jud. ARAD, Com. Archis, Loc. Archis |            |                                 |                  |                  |                   |                  |                         |                               |
| BATRAN                       |                  | IOAN    | -                  | Jud. ARAD, Com. Archis, Loc. Archis | 1/2        | TEREN                           |                  | Conventie        | Act notarial      | 764 / 22.03.1974 | NOTARIATUL DE STAT ARAD |                               |
| BATRAN                       |                  | IOAN    | -                  | Jud. ARAD, Com. Archis, Loc. Archis | 800/14 25  | TEREN                           |                  | Conventie        | Act notarial      | 764 / 22.03.1974 | NOTARIATUL DE STAT ARAD |                               |
| BATRAN                       |                  | PAUL    | -                  | Jud. ARAD, Com. Archis, Loc. Archis | 1/2        | TEREN                           |                  | Conventie        | Act administrativ | - / 17.03.1913   |                         |                               |

## 3. SARCINI / DEZMEMBRĂMINTE

| Titular        |                  |         | Data nașterii/ CUI | Domiciliu/ Sediul | Tipul sarcinii sau al dezmembrămintelor dreptului de proprietate | Cotă parte | Identificator entitate asociată | Act juridic |               |         | Valoare ipotecă | Tip monedă |
|----------------|------------------|---------|--------------------|-------------------|--|------------|---------------------------------|-------------|---------------|---------|-----------------|------------|
| Nume/ Denumire | Inițiala tatălui | Prenume |                    |                   |  |            |                                 | Tip act     | Nr. act/ data | Emitent |                 |            |

Pg. 1, înregistrare sistematica Archis, Sectorul cadastral nr. 42, 2024

Spre publicare



#### 4. NOTĂRI, PROCESE, INTERDICȚII

| Tipul notării   | Tip act           | Nr. act/ data     | Emitent                 | Identificator entitate asociată     | Imobil împrejmuit / neîmprejmuit | Imobil contestat / necontestat | Alte observații |
|---|-------------------|-------------------|-------------------------|-------------------------------------|----------------------------------|--------------------------------|-----------------|
| Se notează posesia faptică în favoarea lui BATRIN IOAN, BATRAN IOAN | Act administrativ | 3240 / 10.03.2023 | PRIMARIA COMUNEI ARCHIS | 13549                               | î                                |                                |                 |
| SE NOTEAZA RESTRICTIA DE INSTRAINARE SI GREVARE IN FAVOAREA LUI:    | Act notarial      | 764 / 22.03.1974  | NOTARIATUL DE STAT ARAD | 13549, 13549-C1, 13549-C2, 13549-C3 |                                  |                                |                 |

#### 5. OBSERVAȚII

Pg. 2, înregistrare sistematica Archis, Sectorul cadastral nr. 42, 2024



Spre publicare

## REGISTRUL CADASTRAL AL IMOBILELOR

UAT: Archis

Sector cadastral nr.: 42

Zona cooperativizată/necooperativizată: Co

## 1. DESCRIEREA IMOBILULUI

| DATE TEREN           |   |                 |        |                    |                              |          |           |             |                     |                   | DATE CONSTRUCȚII          |                      |                      |              |        |                         |
|----------------------|---|-----------------|--------|--------------------|------------------------------|----------|-----------|-------------|---------------------|-------------------|---------------------------|----------------------|----------------------|--------------|--------|-------------------------|
| Identificat or teren | Adresă imobil                               | Număr cadastral | Nr. CF | Suprafața măsurată | Intravilan/ Extravilan (I/E) | Nr. top. | Nr. tarla | Nr. parcelă | Categorie folosință | Suprafață parcelă | Identificator construcție | Cod grupă destinație | Suprafață construită | Nr. niveluri | Nr. CF | Constr. cu acte (DA/NU) |
| 13550                | Jud. ARAD, Com. Archis, Loc. Nermis, Nr. 48 |                 |        | 1733               | I                            |          |           |             | A                   | 856               | 1                         | CL                   | 159                  | 1            | -C1    | DA                      |
|                      |   |                 |        |                    | I                            |          |           |             | CC                  | 877               | 2                         | CA                   | 77                   | 1            | -C2    | DA                      |

## 2. PROPRIETATEA / POSESIA

| Titularul dreptului/posesiei |                  |         | Data nașterii/ CUI | Domiciliu/ Sediul                   | Cotă parte | Identificator entitate asociată | Cotă parte teren | Mod de dobândire | Act juridic       |                  |                         | Obs. privitoare la proprietar |
|------------------------------|------------------|---------|--------------------|-------------------------------------|------------|---------------------------------|------------------|------------------|-------------------|------------------|-------------------------|-------------------------------|
| Nume/ Denumire               | Inițiala tatălui | Prenume |                    |                                     |            |                                 |                  |                  | Tip act           | Nr. act/ data    | Emitent                 |                               |
| BATRIN                       |                  | ABEL    | 10.08.1985         | Jud. ARAD, Com. Archis, Loc. Archis | 1/1        | C1, C2                          |                  | Lege             | Act normativ      | 7 / 13.03.1996   | PARLAMENTUL ROMANIEI    |                               |
| BATRAN                       |                  | MOISE   | -                  | Jud. ARAD, Com. Archis, Loc. Archis | 800/1396   | TEREN                           |                  | Succesiune       | Act notarial      | 662 / 01.01.1964 | NOTARIATUL DE STAT INEU |                               |
| BATRAN                       |                  | TODORA  | -                  | Jud. ARAD, Com. Archis, Loc. Archis |            |                                 |                  |                  |                   |                  |                         |                               |
| BATRIN                       |                  | NICA    | -                  | Jud. ARAD, Com. Archis, Loc. Archis | 596/1396   | TEREN                           |                  | Conventie        | Act administrativ | 367 / 26.01.1927 |                         |                               |

## 3. SARCINI / DEZMEMBRĂMINTE

| Titular        |                  |         | Data nașterii/ CUI | Domiciliu/ Sediul | Tipul sarcinii sau al dezmembrămintelor dreptului de proprietate | Cotă parte | Identificator entitate asociată | Act juridic |               |         | Valoare ipotecă | Tip monedă |
|----------------|------------------|---------|--------------------|-------------------|--|------------|---------------------------------|-------------|---------------|---------|-----------------|------------|
| Nume/ Denumire | Inițiala tatălui | Prenume |                    |                   |  |            |                                 | Tip act     | Nr. act/ data | Emitent |                 |            |


## 4. NOTĂRI, PROCESE, INTERDICȚII

| Tipul notării | Tip act | Nr. act/ data | Emitent | Identificator entitate asociată | Imobil împrejmuit / neîmprejmuit | Imobil contestat / necontestat | Alte observații |
|---------------|---------|---------------|---------|---------------------------------|----------------------------------|--------------------------------|-----------------|
|---------------|---------|---------------|---------|---------------------------------|----------------------------------|--------------------------------|-----------------|

## 5. OBSERVAȚII

Pg. 3, înregistrare sistematica Archis, Sectorul cadastral nr. 42, 2024

Spre publicare



|  |                   |                   |                         |       |   |  |  |
|--|-------------------|-------------------|-------------------------|-------|---|--|--|
| Se notează posesia faptică în favoarea lui BATRIN ABEL | Act administrativ | 3241 / 10.03.2023 | PRIMARIA COMUNEI ARCHIS | 13550 | î |  |  |
|--|-------------------|-------------------|-------------------------|-------|---|--|--|



Pg. 4, înregistrare sistematica Archis, Sectorul cadastral nr. 42, 2024  
Spre publicare

## REGISTRUL CADASTRAL AL IMOBILELOR

UAT: Archis

Sector cadastral nr.: 42

Zona cooperativizată/necooperativizată: Co

## 1. DESCRIEREA IMOBILULUI

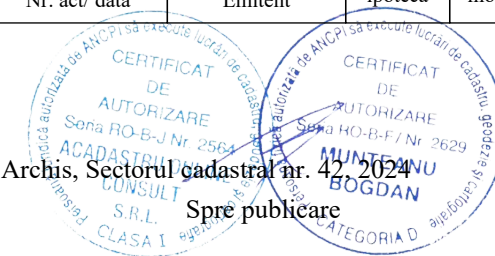
| DATE TEREN                 |  |                    |        |                       |                                    |             |              |                |                        |                      | DATE CONSTRUCȚII             |                         |                         |              |           |                               |
|----------------------------|--|--------------------|--------|-----------------------|------------------------------------|-------------|--------------|----------------|------------------------|----------------------|------------------------------|-------------------------|-------------------------|--------------|-----------|-------------------------------|
| Identificat<br>or<br>teren | Adresă imobil                                  | Număr<br>cadastral | Nr. CF | Suprafața<br>măsurată | Intravilan/<br>Extravilan<br>(I/E) | Nr.<br>top. | Nr.<br>tarla | Nr.<br>parcelă | Categorie<br>folosință | Suprafață<br>parcelă | Identificator<br>construcție | Cod grupă<br>destinație | Suprafață<br>construită | Nr. niveluri | Nr. CF    | Constr.<br>cu acte<br>(DA/NU) |
| 13551                      | Jud. ARAD, Com. Archis, Loc.<br>Nermis, Nr. 47 | 300013             | 300013 | 3102                  | I                                  |             |              |                | CC                     | 766                  | 1                            | CL                      | 210                     | 1            | 300013-C1 | DA                            |
|                            |  |                    |        |                       | I                                  |             |              |                | A                      | 2336                 |                              |                         |                         |              |           |                               |

## 2. PROPRIETATEA / POSESIA

| Titularul dreptului/posesiei |                     |         | Data nașterii/<br>CUI | Domiciliu/ Sediul                      | Cotă<br>parte | Identificator<br>entitate<br>asociată | Cotă<br>parte<br>teren | Mod de<br>dobândire            | Act juridic                |                      |                     | Obs. privitoare<br>la proprietar |
|------------------------------|---------------------|---------|-----------------------|--|---------------|---------------------------------------|------------------------|--------------------------------|----------------------------|----------------------|---------------------|----------------------------------|
| Nume/ Denumire               | Inițiala<br>tatălui | Prenume |                       |  |               |                                       |                        |                                | Tip act                    | Nr. act/ data        | Emitent             |                                  |
| SIRB                         |                     | PAVEL   | -                     | Jud. ARAD, Com. Archis, Loc.<br>Archis | 122/28<br>65  | TEREN                                 |                        | Hotarare<br>Judecatoreas<br>ca | Hotarare<br>Judecatoreasca | 1885 /<br>09.11.2010 | JUDECATORIA<br>INEU |                                  |
| SIRB                         |                     | PAVEL   | -                     | Jud. ARAD, Com. Archis, Loc.<br>Archis | 1/1           | C1                                    |                        | Hotarare<br>Judecatoreas<br>ca | Hotarare<br>Judecatoreasca | 1885 /<br>09.11.2010 | JUDECATORIA<br>INEU |                                  |
| SIRB                         |                     | PAVEL   | -                     | Jud. ARAD, Com. Archis, Loc.<br>Archis | 1458/2<br>865 | TEREN                                 |                        | Hotarare<br>Judecatoreas<br>ca | Hotarare<br>Judecatoreasca | 1885 /<br>09.11.2010 | JUDECATORIA<br>INEU |                                  |
| SIRB                         |                     | PAVEL   | -                     | Jud. ARAD, Com. Archis, Loc.<br>Archis | 1285/2<br>865 | TEREN                                 |                        | Hotarare<br>Judecatoreas<br>ca | Hotarare<br>Judecatoreasca | 1885 /<br>09.11.2010 | JUDECATORIA<br>INEU |                                  |

## 3. SARCINI / DEZMEMBRĂMINTE

| Titular        |                     |         | Data nașterii/<br>CUI | Domiciliu/ Sediul | Tipul sarcinii sau al<br>dezmembrămintelor<br>dreptului de proprietate | Cotă<br>parte | Identificator<br>entitate<br>asociată | Act juridic |               |         | Valoare<br>ipotecă | Tip<br>monedă |
|----------------|---------------------|---------|-----------------------|-------------------|--|---------------|---------------------------------------|-------------|---------------|---------|--------------------|---------------|
| Nume/ Denumire | Inițiala<br>tatălui | Prenume |                       |                   |  |               |                                       | Tip act     | Nr. act/ data | Emitent |                    |               |



#### 4. NOTĂRI, PROCESE, INTERDICȚII

| Tipul notării | Tip act | Nr. act/ data | Emitent | Identificator entitate asociată | Imobil împrejmuit / neîmprejmuit | Imobil contestat / necontestat | Alte observații                              |
|---------------|---------|---------------|---------|---------------------------------|----------------------------------|--------------------------------|--|
|               |         |               |         |                                 | î                                |                                | Inscrieri provenite si din CF 30012 si 30014 |

#### 5. OBSERVAȚII

Pg. 6, înregistrare sistematica Archis, Sectorul cadastral nr. 42, 2024



Spre publicare

## REGISTRUL CADASTRAL AL IMOBILELOR

UAT: Archis

Sector cadastral nr.: 42

Zona cooperativizată/necooperativizată: Co

## 1. DESCRIEREA IMOBILULUI

| DATE TEREN           |   |                 |        |                    |                              |          |           |             |                     |                   | DATE CONSTRUCȚII          |                      |                      |              |        |                         |
|----------------------|---|-----------------|--------|--------------------|------------------------------|----------|-----------|-------------|---------------------|-------------------|---------------------------|----------------------|----------------------|--------------|--------|-------------------------|
| Identificat or teren | Adresă imobil                               | Număr cadastral | Nr. CF | Suprafața măsurată | Intravilan/ Extravilan (I/E) | Nr. top. | Nr. tarla | Nr. parcelă | Categorie folosință | Suprafață parcelă | Identificator construcție | Cod grupă destinație | Suprafață construită | Nr. niveluri | Nr. CF | Constr. cu acte (DA/NU) |
| 13552                | Jud. ARAD, Com. Archis, Loc. Nermis, Nr. 46 |                 |        | 2957               | I                            |          |           |             | CC                  | 567               | 1                         | CL                   | 73                   | 1            | -C1    | NU                      |
|                      |   |                 |        |                    | I                            |          |           |             | A                   | 2390              | 2                         | CA                   | 77                   | 1            | -C2    | NU                      |

## 2. PROPRIETATEA / POSESIA

| Titularul dreptului/posesiei |                  |         | Data nașterii/ CUI | Domiciliu/ Sediul  | Cotă parte | Identificator entitate asociată | Cotă parte teren | Mod de dobândire | Act juridic |                |                      | Obs. privitoare la proprietar |
|------------------------------|------------------|---------|--------------------|--|------------|---------------------------------|------------------|------------------|-------------|----------------|----------------------|-------------------------------|
| Nume/ Denumire               | Inițiala tatălui | Prenume |                    |  |            |                                 |                  |                  | Tip act     | Nr. act/ data  | Emitent              |                               |
| UAT ARCHIS                   |                  |         | 999999999999999    | Jud. ARAD, Com. Archis, Loc. Archis, Strada PRINCIPAL Nr. 97 | 1/1        | TEREN                           |                  | Lege             | Lege        | 7 / 13.03.1996 | PARLAMENTUL ROMANIEI | Proprietar neidentificat      |

## 3. SARCINI / DEZMEMBRĂMINTE

| Titular        |                  |         | Data nașterii/ CUI | Domiciliu/ Sediul | Tipul sarcinii sau al dezmembrămintelor dreptului de proprietate | Cotă parte | Identificator entitate asociată | Act juridic |               |         | Valoare ipotecă | Tip monedă |
|----------------|------------------|---------|--------------------|-------------------|--|------------|---------------------------------|-------------|---------------|---------|-----------------|------------|
| Nume/ Denumire | Inițiala tatălui | Prenume |                    |                   |  |            |                                 | Tip act     | Nr. act/ data | Emitent |                 |            |

## 4. NOTĂRI, PROCESE, INTERDICȚII

| Tipul notării | Tip act | Nr. act/ data | Emitent | Identificator entitate asociată | Imobil împrejmuit / neîmprejmuit | Imobil contestat / necontestat | Alte observații |
|---------------|---------|---------------|---------|---------------------------------|----------------------------------|--------------------------------|-----------------|
|               |         |               |         |                                 | î                                |                                |                 |

## 5. OBSERVAȚII

Pg. 7, înregistrare sistematica Archis, Sectorul cadastral nr. 42, 2024

Spre publicare



## REGISTRUL CADASTRAL AL IMOBILELOR

UAT: Archis

Sector cadastral nr.: 42

Zona cooperativizată/necooperativizată: Co

## 1. DESCRIEREA IMOBILULUI

| DATE TEREN           |   |                 |        |                    |                              |          |           |             |                     |                   | DATE CONSTRUCȚII          |                      |                      |              |            |                         |
|----------------------|---|-----------------|--------|--------------------|------------------------------|----------|-----------|-------------|---------------------|-------------------|---------------------------|----------------------|----------------------|--------------|------------|-------------------------|
| Identificat or teren | Adresă imobil                                 | Număr cadastral | Nr. CF | Suprafața măsurată | Intravilan/ Extravilan (I/E) | Nr. top. | Nr. tarla | Nr. parcelă | Categorie folosință | Suprafață parcelă | Identificator construcție | Cod grupă destinație | Suprafață construită | Nr. niveluri | Nr. CF     | Constr. cu acte (DA/NU) |
| 13553                | Jud. ARAD, Com. Archis, Loc. Nermis, Nr. 46/A | 300155          | 300155 | 3374               | I                            |          |           |             | A                   | 2122              | 1                         | CL                   | 182                  | 1            | 384 Nermis | DA                      |
|                      |   |                 |        |                    | I                            |          |           |             | CC                  | 1252              |                           |                      |                      |              |            |                         |

## 2. PROPRIETATEA / POSESIA

| Titularul dreptului/posesiei |                  |          | Data nașterii/ CUI | Domiciliu/ Sediul                   | Cotă parte | Identificator entitate asociată | Cotă parte teren | Mod de dobândire        | Act juridic             |                   |                       | Obs. privitoare la proprietar |
|------------------------------|------------------|----------|--------------------|-------------------------------------|------------|---------------------------------|------------------|-------------------------|-------------------------|-------------------|-----------------------|-------------------------------|
| Nume/ Denumire               | Inițiala tatălui | Prenume  |                    |                                     |            |                                 |                  |                         | Tip act                 | Nr. act/ data     | Emitent               |                               |
| VICAR                        |                  | MARINEL  | 28.02.1959         | Jud. ARAD, Com. Archis, Loc. Archis | 1/2        | TEREN, CI                       |                  | Convenție               | Act notarial            | 2069 / 13.09.2011 | NP BOJA EMANUEL HORIA | Proprietar decedat            |
| VICAR                        |                  | MARIOARA | 23.09.1967         | Jud. ARAD, Com. Archis, Loc. Archis |            |                                 |                  |                         |                         |                   |                       |                               |
| VICAR                        |                  | MARIOARA | -                  | Jud. ARAD, Com. Archis, Loc. Archis | 1/2        | TEREN, CI                       |                  | Hotarare Judecatoreasca | Hotarare Judecatoreasca | 178 / 01.01.2001  |                       |                               |


## 3. SARCINI / DEZMEMBRĂMINTE

| Titular        |                  |         | Data nașterii/ CUI | Domiciliu/ Sediul | Tipul sarcinii sau al dezmembrămintelor dreptului de proprietate | Cotă parte | Identificator entitate asociată | Act juridic |               |         | Valoare ipotecă | Tip monedă |
|----------------|------------------|---------|--------------------|-------------------|--|------------|---------------------------------|-------------|---------------|---------|-----------------|------------|
| Nume/ Denumire | Inițiala tatălui | Prenume |                    |                   |  |            |                                 | Tip act     | Nr. act/ data | Emitent |                 |            |

## 4. NOTĂRI, PROCESE, INTERDICȚII

| Tipul notării | Tip act | Nr. act/ data | Emitent | Identificator entitate asociată | Imobil împrejmuit / neîmprejmuit | Imobil contestat / necontestat | Alte observații |
|---------------|---------|---------------|---------|---------------------------------|----------------------------------|--------------------------------|-----------------|
|               |         |               |         |                                 | î                                |                                |                 |

## 5. OBSERVAȚII





## REGISTRUL CADASTRAL AL IMOBILELOR

UAT: Archis

Sector cadastral nr.: 42

Zona cooperativizată/necooperativizată: Co

## 1. DESCRIEREA IMOBILULUI

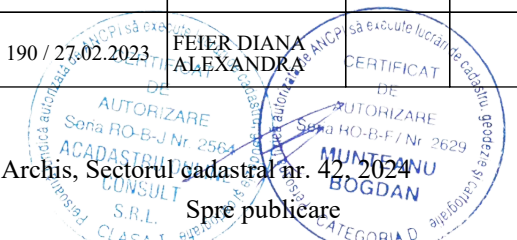
| DATE TEREN           |   |                 |        |                    |                              |          |           |             |                     | DATE CONSTRUCȚII  |                           |                      |                      |              |            |                         |
|----------------------|---|-----------------|--------|--------------------|------------------------------|----------|-----------|-------------|---------------------|-------------------|---------------------------|----------------------|----------------------|--------------|------------|-------------------------|
| Identificat or teren | Adresă imobil                               | Număr cadastral | Nr. CF | Suprafața măsurată | Intravilan/ Extravilan (I/E) | Nr. top. | Nr. tarla | Nr. parcelă | Categorie folosință | Suprafață parcelă | Identificator construcție | Cod grupă destinație | Suprafață construită | Nr. niveluri | Nr. CF     | Constr. cu acte (DA/NU) |
| 13554                | Jud. ARAD, Com. Archis, Loc. Nermis, Nr. 45 | 304581          | 304581 | 2971               | I                            |          |           |             | CC                  | 1126              | 1                         | CL                   | 128                  | 1            | 342 Nermis | DA                      |
|                      |   |                 |        |                    | I                            |          |           |             | A                   | 1845              | 2                         | CA                   | 44                   | 1            | 304581 -C2 | DA                      |

## 2. PROPRIETATEA / POSESIA

| Titularul dreptului/posesiei |                  |               | Data nașterii/ CUI | Domiciliu/ Sediu  | Cotă parte | Identificator entitate asociată | Cotă parte teren | Mod de dobândire | Act juridic  |                  |                       | Obs. privitoare la proprietar |
|------------------------------|------------------|---------------|--------------------|---|------------|---------------------------------|------------------|------------------|--------------|------------------|-----------------------|-------------------------------|
| Nume/ Denumire               | Inițiala tatălui | Prenume       |                    |   |            |                                 |                  |                  | Tip act      | Nr. act/ data    | Emitent               |                               |
| BATRAN                       |                  | CRISTIAN-IOAN | 27.02.1980         | Jud. ARAD, Com. Archis, Loc. Archis, Strada MARNEI Nr. 61 | 3/16       | TEREN, C1, C2                   |                  | Sucesiune        | Act notarial | 24 / 27.02.2023  | FEIER DIANA ALEXANDRA |                               |
| BATRAN                       |                  | CRISTIAN-IOAN | 27.02.1980         | Jud. ARAD, Com. Archis, Loc. Archis, Strada MARNEI Nr. 61 | 13/16      | TEREN, C1, C2                   |                  | Conventie        | Act notarial | 190 / 27.02.2023 | FEIER DIANA ALEXANDRA |                               |

## 3. SARCINI / DEZMEMBRĂMINTE

| Titular        |                  |         | Data nașterii/ CUI | Domiciliu/ Sediu  | Tipul sarcinii sau al dezmembrămintelor dreptului de proprietate | Cotă parte | Identificator entitate asociată | Act juridic  |                  |                       | Valoare ipotecă | Tip monedă |
|----------------|------------------|---------|--------------------|---|--|------------|---------------------------------|--------------|------------------|-----------------------|-----------------|------------|
| Nume/ Denumire | Inițiala tatălui | Prenume |                    |   |  |            |                                 | Tip act      | Nr. act/ data    | Emitent               |                 |            |
| BATRIN         |                  | IOAN    | 9999999999999      | Jud. ARAD, Com. Archis, Loc. Archis                       | Uzuct viager   | 1/1        | 13554, 13554-C1, 13554-C2       | Act notarial | 967 / 05.03.2004 | -                     |                 |            |
| BATRIN         |                  | LENA    | 9999999999999      | Jud. ARAD, Com. Archis, Loc. Archis                       |  |            |                                 |              |                  |                       |                 |            |
| BATRIN         |                  | FLORICA | 10.04.1953         | Jud. ARAD, Com. Archis, Loc. Archis, Strada MARNEI Nr. 61 | Uzuct viager   | 10/16      | 13554, 13554-C1, 13554-C2       | Act notarial | 190 / 27.02.2023 | FEIER DIANA ALEXANDRA |                 |            |
| BATRIN         |                  | FLORICA | 10.04.1953         | Jud. ARAD, Com. Archis, Loc. Archis, Strada MARNEI Nr. 61 | Ipoteca legala   | 10/16      | 13554, 13554-C1, 13554-C2       | Act notarial | 190 / 27.02.2023 | FEIER DIANA ALEXANDRA |                 |            |



#### 4. NOTĂRI, PROCESE, INTERDICȚII

| Tipul notării  | Tip act      | Nr. act/ data    | Emitent               | Identificator entitate asociată | Imobil împrejmuit / neîmprejmuit | Imobil contestat / necontestat | Alte observații |
|--|--------------|------------------|-----------------------|---------------------------------|----------------------------------|--------------------------------|-----------------|
| Se noteaza interdictia de instrainare si grevare in favoarea lui   | Act notarial | 967 / 05.03.2004 | -                     | 13554-C1, 13554-C2              | î                                |                                |                 |
| Se noteaza interdictia de instrainare si grevare in conditiile art.627 alin.1 Cod Civil ,asupra 10/16 parti din imobil in favoarea lui | Act notarial | 190 / 27.02.2023 | FEIER DIANA ALEXANDRA | 13554, 13554-C1, 13554-C2       |                                  |                                |                 |

#### 5. OBSERVAȚII



## REGISTRUL CADASTRAL AL IMOBILELOR

UAT: Archis

Sector cadastral nr.: 42

Zona cooperativizată/necooperativizată: Co

## 1. DESCRIEREA IMOBILULUI


| DATE TEREN                 |  |                    |        |                       |                                    |             |              |                |                        |                      | DATE CONSTRUCȚII             |                         |                         |              |        |                               |
|----------------------------|--|--------------------|--------|-----------------------|------------------------------------|-------------|--------------|----------------|------------------------|----------------------|------------------------------|-------------------------|-------------------------|--------------|--------|-------------------------------|
| Identificat<br>or<br>teren | Adresă imobil                                  | Număr<br>cadastral | Nr. CF | Suprafața<br>măsurată | Intravilan/<br>Extravilan<br>(I/E) | Nr.<br>top. | Nr.<br>tarla | Nr.<br>parcelă | Categorie<br>folosință | Suprafață<br>parcelă | Identificator<br>construcție | Cod grupă<br>destinație | Suprafață<br>construită | Nr. niveluri | Nr. CF | Constr.<br>cu acte<br>(DA/NU) |
| 13555                      | Jud. ARAD, Com. Archis, Loc.<br>Nermis, Nr. 44 |                    |        | 3240                  | I                                  |             |              |                | CC                     | 1125                 | 1                            | CL                      | 266                     | 1            | -C1    | DA                            |
|                            |  |                    |        |                       | I                                  |             |              |                | A                      | 2115                 |                              |                         |                         |              |        |                               |

## 2. PROPRIETATEA / POSESIA

| Titularul dreptului/posesiei |                     |         | Data nașterii/<br>CUI | Domiciliu/ Sediul                      | Cotă<br>parte | Identificator<br>entitate<br>asociată | Cotă<br>parte<br>teren | Mod de<br>dobândire | Act juridic  |                     |                                     | Obs. privitoare<br>la proprietar |
|------------------------------|---------------------|---------|-----------------------|--|---------------|---------------------------------------|------------------------|---------------------|--------------|---------------------|-------------------------------------|----------------------------------|
| Nume/ Denumire               | Inițiala<br>tatălui | Prenume |                       |  |               |                                       |                        |                     | Tip act      | Nr. act/ data       | Emitent                             |                                  |
| ALB                          |                     | IOAN    | 02.09.1975            | Jud. ARAD, Com. Archis, Loc.<br>Archis | 1/1           | C1                                    |                        | Lege                | Act normativ | 7 / 13.03.1996      | PARLAMENTUL<br>ROMANIEI             |                                  |
| ALB                          |                     | MARIA   | -                     | Jud. ARAD, Com. Archis, Loc.<br>Archis | 125/17<br>23  | TEREN                                 |                        | Succesiune          | Act notarial | 128 /<br>01.01.1987 | NOTARIATUL DE<br>STAT LOCAL<br>INEU |                                  |
| BATRAN                       |                     | FLOARE  | -                     | Jud. ARAD, Com. Archis, Loc.<br>Archis |               |                                       |                        |                     |              |                     |                                     |                                  |
| CAP ARCHIS                   |                     |         | -                     | Jud. ARAD, Com. Archis, Loc.<br>Archis | 1473/1<br>723 | TEREN                                 |                        | Succesiune          | Act notarial | 128 /<br>01.01.1987 | NOTARIATUL DE<br>STAT LOCAL<br>INEU |                                  |
| BATRAN                       |                     | GUSTI   | -                     | Jud. ARAD, Com. Archis, Loc.<br>Archis | 125/17<br>23  | TEREN                                 |                        | Succesiune          | Act notarial | 398 /<br>01.01.1950 | JUDECATORIA<br>POPULARA<br>BELIU    |                                  |

## 3. SARCINI / DEZMEMBRĂMINTE

| Titular        |                     |         | Data nașterii/<br>CUI | Domiciliu/ Sediul | Tipul sarcinii sau al<br>dezmembrămintelor<br>dreptului de proprietate | Cotă<br>parte | Identificator<br>entitate<br>asociată | Act juridic |               |         | Valoare<br>ipotecă | Tip<br>monedă |
|----------------|---------------------|---------|-----------------------|-------------------|--|---------------|---------------------------------------|-------------|---------------|---------|--------------------|---------------|
| Nume/ Denumire | Inițiala<br>tatălui | Prenume |                       |                   |  |               |                                       | Tip act     | Nr. act/ data | Emitent |                    |               |



#### 4. NOTĂRI, PROCESE, INTERDICȚII

| Tipul notării                                       | Tip act           | Nr. act/ data     | Emitent                 | Identificator entitate asociată | Imobil împrejmuit / neîmprejmuit | Imobil contestat / necontestat | Alte observații |
|---|-------------------|-------------------|-------------------------|---------------------------------|----------------------------------|--------------------------------|-----------------|
| Se notează posesia faptică în favoarea lui ALB IOAN | Act administrativ | 3242 / 10.03.2023 | PRIMARIA COMUNEI ARCHIS | 13555                           | Î                                |                                |                 |

#### 5. OBSERVAȚII

Pg. 12, înregistrare sistematica Archis, Sectorul cadastral nr. 42, 2024



Spre publicare

## REGISTRUL CADASTRAL AL IMOBILELOR

UAT: Archis

Sector cadastral nr.: 42

Zona cooperativizată/necooperativizată: Co

## 1. DESCRIEREA IMOBILULUI

| DATE TEREN                 |  |                    |        |                       |                                    |             |              |                |                        |                      | DATE CONSTRUCȚII             |                         |                         |              |           |                               |
|----------------------------|--|--------------------|--------|-----------------------|------------------------------------|-------------|--------------|----------------|------------------------|----------------------|------------------------------|-------------------------|-------------------------|--------------|-----------|-------------------------------|
| Identificat<br>or<br>teren | Adresă imobil                                  | Număr<br>cadastral | Nr. CF | Suprafața<br>măsurată | Intravilan/<br>Extravilan<br>(I/E) | Nr.<br>top. | Nr.<br>tarla | Nr.<br>parcelă | Categorie<br>folosință | Suprafață<br>parcelă | Identificator<br>construcție | Cod grupă<br>destinație | Suprafață<br>construită | Nr. niveluri | Nr. CF    | Constr.<br>cu acte<br>(DA/NU) |
| 13556                      | Jud. ARAD, Com. Archis, Loc.<br>Nermis, Nr. 43 | 300233             | 300233 | 1920                  | I                                  |             |              |                | A                      | 768                  | 1                            | CL                      | 93                      | 1            | 300233-C1 | DA                            |
|                            |  |                    |        |                       | E                                  |             |              |                | A                      | 123                  | 2                            | CA                      | 21                      | 1            | 300233-C2 | DA                            |
|                            |  |                    |        |                       | I                                  |             |              |                | CC                     | 1029                 |                              |                         |                         |              |           |                               |

## 2. PROPRIETATEA / POSESIA

| Titularul dreptului/posesiei |                     |                   | Data nașterii/<br>CUI | Domiciliu/ Sediul                      | Cotă<br>parte | Identificator<br>entitate<br>asociată | Cotă<br>parte<br>teren | Mod de<br>dobândire | Act juridic  |                     |                         | Obs. privitoare<br>la proprietar |
|------------------------------|---------------------|-------------------|-----------------------|--|---------------|---------------------------------------|------------------------|---------------------|--------------|---------------------|-------------------------|----------------------------------|
| Nume/ Denumire               | Inițiala<br>tatălui | Prenume           |                       |  |               |                                       |                        |                     | Tip act      | Nr. act/ data       | Emitent                 |                                  |
| DRAGOS                       |                     | CIPRIAN           | 03.04.1981            | Jud. ARAD, Com. Archis, Loc.<br>Archis | 1/1           | TEREN, C1                             |                        | Convenție           | Act notarial | 808 /<br>19.04.2016 | BOJA EMANUEL<br>HORIA   |                                  |
| DRAGOS                       |                     | MADALINA CIPRIANA | -                     | Jud. ARAD, Com. Archis, Loc.<br>Archis |               |                                       |                        |                     |              |                     |                         |                                  |
| DRAGOS                       |                     | CIPRIAN           | 03.04.1981            | Jud. ARAD, Com. Archis, Loc.<br>Archis | 1/1           | C2                                    |                        | Lege                | Act normativ | 7 / 13.03.1996      | PARLAMENTUL<br>ROMANIEI |                                  |
| DRAGOS                       |                     | MADALINA CIPRIANA | -                     | Jud. ARAD, Com. Archis, Loc.<br>Archis |               |                                       |                        |                     |              |                     |                         |                                  |

## 3. SARCINI / DEZMEMBRĂMINTE

| Titular        |                     |         | Data nașterii/<br>CUI | Domiciliu/ Sediul | Tipul sarcinii sau al<br>dezmembrămintelor<br>dreptului de proprietate | Cotă<br>parte | Identificator<br>entitate<br>asociată | Act juridic |               |         | Valoare<br>ipotecă | Tip<br>monedă |
|----------------|---------------------|---------|-----------------------|-------------------|--|---------------|---------------------------------------|-------------|---------------|---------|--------------------|---------------|
| Nume/ Denumire | Inițiala<br>tatălui | Prenume |                       |                   |  |               |                                       | Tip act     | Nr. act/ data | Emitent |                    |               |

## 4. NOTĂRI, PROCESE, INTERDICȚII

## 5. OBSERVAȚII



| Tipul notării | Tip act | Nr. act/ data | Emitent | Identificator entitate asociată | Imobil împrejmuit / neîmprejmuit | Imobil contestat / necontestat | Alte observații |
|---------------|---------|---------------|---------|---------------------------------|----------------------------------|--------------------------------|-----------------|
|               |         |               |         |                                 | î                                |                                |                 |

Pg. 14, înregistrare sistematică Archis, Sectorul cadastral nr. 42, 2024



Spre publicare

## REGISTRUL CADASTRAL AL IMOBILELOR

UAT: Archis

Sector cadastral nr.: 42

Zona cooperativizată/necooperativizată: Co

## 1. DESCRIEREA IMOBILULUI


| DATE TEREN           |   |                 |        |                    |                              |          |           |             |                     |                   | DATE CONSTRUCȚII          |                      |                      |              |            |                         |
|----------------------|---|-----------------|--------|--------------------|------------------------------|----------|-----------|-------------|---------------------|-------------------|---------------------------|----------------------|----------------------|--------------|------------|-------------------------|
| Identificat or teren | Adresă imobil                               | Număr cadastral | Nr. CF | Suprafața măsurată | Intravilan/ Extravilan (I/E) | Nr. top. | Nr. tarla | Nr. parcelă | Categorie folosință | Suprafață parcelă | Identificator construcție | Cod grupă destinație | Suprafață construită | Nr. niveluri | Nr. CF     | Constr. cu acte (DA/NU) |
| 13557                | Jud. ARAD, Com. Archis, Loc. Nermis, Nr. 42 | 300133          | 300133 | 2866               | I                            |          |           |             | A                   | 1054              | 1                         | CL                   | 243                  | 1            | 367 Nermis | DA                      |
|                      |   |                 |        |                    | E                            |          |           |             | A                   | 124               | 2                         | CA                   | 24                   | 1            | 300133-C2  | DA                      |
|                      |   |                 |        |                    | I                            |          |           |             | CC                  | 1688              |                           |                      |                      |              |            |                         |

## 2. PROPRIETATEA / POSESIA

| Titularul dreptului/posesiei |                  |               | Data nașterii/ CUI | Domiciliu/ Sediu  | Cotă parte | Identificator entitate asociată | Cotă parte teren | Mod de dobândire | Act juridic  |                  |           | Obs. privitoare la proprietar |
|------------------------------|------------------|---------------|--------------------|---|------------|---------------------------------|------------------|------------------|--------------|------------------|-----------|-------------------------------|
| Nume/ Denumire               | Inițiala tatălui | Prenume       |                    |   |            |                                 |                  |                  | Tip act      | Nr. act/ data    | Emitent   |                               |
| MARIUTA                      |                  | GRIGORE       | 21.09.1981         | Jud. ARAD, Com. Archis, Loc. Archis, Nr. 180  | 1/1        | TEREN, C1, C2                   |                  | Convenție        | Act notarial | 474 / 11.04.2017 | Feier Lia |                               |
| MARIUTA                      |                  | IOANA-MARIANA | 16.01.1981         | Jud. ARAD, Com. Archis, Loc. Archis, Calea AUREL VLAICUBI. Z24, Sc. B, Et. 3, Ap. 7 |            |                                 |                  |                  |              |                  |           |                               |

## 3. SARCINI / DEZMEMBRĂMINTE

| Titular        |                  |         | Data nașterii/ CUI | Domiciliu/ Sediu                            | Tipul sarcinii sau al dezmembrămintelor dreptului de proprietate | Cotă parte | Identificator entitate asociată | Act juridic  |                  |           | Valoare ipotecă | Tip monedă |
|----------------|------------------|---------|--------------------|---|--|------------|---------------------------------|--------------|------------------|-----------|-----------------|------------|
| Nume/ Denumire | Inițiala tatălui | Prenume |                    |   |  |            |                                 | Tip act      | Nr. act/ data    | Emitent   |                 |            |
| BATRAN         |                  | NICOLAE | 19.02.1949         | Jud. ARAD, Com. Archis, Loc. Archis, Nr. 50 | Uzufruct viager  | 1/1        | 13557, 13557-C1, 13557-C2       | Act notarial | 474 / 11.04.2017 | Feier Lia |                 |            |
| BATRIN         |                  | IOANA   | 12.11.1952         | Jud. ARAD, Com. Archis, Loc. Archis, Nr. 50 |  |            |                                 |              |                  |           |                 |            |
| BATRAN         |                  | NICOLAE | 19.02.1949         | Jud. ARAD, Com. Archis, Loc. Archis, Nr. 50 | Ipoteca legala   |            | 13557, 13557-C1, 13557-C2       | Act notarial | 474 / 11.04.2017 | Feier Lia |                 |            |
| BATRIN         |                  | IOANA   | 12.11.1952         | Jud. ARAD, Com. Archis, Loc. Archis, Nr. 50 |  |            |                                 |              |                  |           |                 |            |



#### 4. NOTĂRI, PROCESE, INTERDICȚII

| Tipul notării  | Tip act      | Nr. act/ data    | Emitent   | Identificator entitate asociată | Imobil împrejmuit / neîmprejmuit | Imobil contestat / necontestat | Alte observații |
|--|--------------|------------------|-----------|---------------------------------|----------------------------------|--------------------------------|-----------------|
| Se noteaza interdictia de instrainare si grevare in favorul lui: | Act notarial | 474 / 11.04.2017 | Feier Lia | 13557, 13557-C1, 13557-C2       | î                                |                                |                 |

#### 5. OBSERVAȚII

Pg. 16, înregistrare sistematica Archis, Sectorul cadastral nr. 42, 2024



Spre publicare



## REGISTRUL CADASTRAL AL IMOBILELOR

UAT: Archis

Sector cadastral nr.: 42

Zona cooperativizată/necooperativizată: Co

## 1. DESCRIEREA IMOBILULUI

| DATE TEREN          |   |                 |        |                    |                              |          |           |             |                     |                   | DATE CONSTRUCȚII          |                      |                      |              |        |                         |
|---------------------|---|-----------------|--------|--------------------|------------------------------|----------|-----------|-------------|---------------------|-------------------|---------------------------|----------------------|----------------------|--------------|--------|-------------------------|
| Identificator teren | Adresă imobil                               | Număr cadastral | Nr. CF | Suprafața măsurată | Intravilan/ Extravilan (I/E) | Nr. top. | Nr. tarla | Nr. parcelă | Categorie folosință | Suprafață parcelă | Identificator construcție | Cod grupă destinație | Suprafață construită | Nr. niveluri | Nr. CF | Constr. cu acte (DA/NU) |
| 13558               | Jud. ARAD, Com. Archis, Loc. Nermis, Nr. 41 |                 |        | 1738               | I                            |          |           |             | CC                  | 1067              | 1                         | CL                   | 221                  | 1            | -C1    | DA                      |
|                     |   |                 |        |                    | I                            |          |           |             | A                   | 586               | 2                         | CA                   | 59                   | 1            | -C2    | DA                      |
|                     |   |                 |        |                    | E                            |          |           |             | A                   | 85                |                           |                      |                      |              |        |                         |

## 2. PROPRIETATEA / POSESIA

| Titularul dreptului/posesiei |                  |               | Data nașterii/ CUI | Domiciliu/ Sediu                    | Cotă parte | Identificator entitate asociată | Cotă parte teren | Mod de dobândire | Act juridic  |                |                      | Obs. privitoare la proprietar |
|------------------------------|------------------|---------------|--------------------|-------------------------------------|------------|---------------------------------|------------------|------------------|--------------|----------------|----------------------|-------------------------------|
| Nume/ Denumire               | Inițiala tatălui | Prenume       |                    |                                     |            |                                 |                  |                  | Tip act      | Nr. act/ data  | Emitent              |                               |
| BOCIORT                      |                  | SAVU-IOAN     | 11.11.1974         | Jud. ARAD, Com. Archis, Loc. Archis | 1/1        | C1, C2                          |                  | Lege             | Act normativ | 7 / 13.03.1996 | PARLAMENTUL ROMANIEI |                               |
| NEIDENTIFICAT                |                  | NEIDENTIFICAT | 0000000000000      | Jud. ARAD, Com. Archis, Loc. Archis | 1/1        | TEREN                           |                  | Lege             | Act normativ | 7 / 13.03.1996 | PARLAMENTUL ROMANIEI |                               |


## 3. SARCINI / DEZMEMBRĂMINTE

| Titular        |                  |         | Data nașterii/ CUI | Domiciliu/ Sediu | Tipul sarcinii sau al dezmembrămintelor dreptului de proprietate | Cotă parte | Identificator entitate asociată | Act juridic |               |         | Valoare ipotecă | Tip monedă |
|----------------|------------------|---------|--------------------|------------------|--|------------|---------------------------------|-------------|---------------|---------|-----------------|------------|
| Nume/ Denumire | Inițiala tatălui | Prenume |                    |                  |  |            |                                 | Tip act     | Nr. act/ data | Emitent |                 |            |

## 4. NOTĂRI, PROCESE, INTERDICȚII

| Tipul notării  | Tip act           | Nr. act/ data     | Emitent                 | Identificator entitate asociată | Imobil împrejmuit / neîmprejmuit | Imobil contestat / necontestat | Alte observații |
|--|-------------------|-------------------|-------------------------|---------------------------------|----------------------------------|--------------------------------|-----------------|
| Se notează posesia faptică în favoarea lui BOCIORT SAVU-IOAN | Act administrativ | 3243 / 10.03.2023 | PRIMARIA COMUNEI ARCHIS | 13558                           | î                                |                                |                 |

## 5. OBSERVAȚII



## REGISTRUL CADASTRAL AL IMOBILELOR

UAT: Archis

Sector cadastral nr.: 42

Zona cooperativizată/necooperativizată: Co

## 1. DESCRIEREA IMOBILULUI

| DATE TEREN           |   |                 |        |                    |                              |          |           |             |                     |                   | DATE CONSTRUCȚII          |                      |                      |              |           |                         |
|----------------------|---|-----------------|--------|--------------------|------------------------------|----------|-----------|-------------|---------------------|-------------------|---------------------------|----------------------|----------------------|--------------|-----------|-------------------------|
| Identificat or teren | Adresă imobil                               | Număr cadastral | Nr. CF | Suprafața măsurată | Intravilan/ Extravilan (I/E) | Nr. top. | Nr. tarla | Nr. parcelă | Categorie folosință | Suprafață parcelă | Identificator construcție | Cod grupă destinație | Suprafață construită | Nr. niveluri | Nr. CF    | Constr. cu acte (DA/NU) |
| 13559                | Jud. ARAD, Com. Archis, Loc. Nermis, Nr. 71 | 304503          | 304503 | 2795               | I                            |          |           |             | CC                  | 764               | 1                         | CL                   | 181                  | 1            | 27 Nermis | DA                      |
|                      |   |                 |        |                    | I                            |          |           |             | A                   | 2031              |                           |                      |                      |              |           |                         |

## 2. PROPRIETATEA / POSESIA

| Titularul dreptului/posesiei |                  |         | Data nașterii/ CUI | Domiciliu/ Sediul                   | Cotă parte | Identificator entitate asociată | Cotă parte teren | Mod de dobândire | Act juridic  |                |                      | Obs. privitoare la proprietar |
|------------------------------|------------------|---------|--------------------|-------------------------------------|------------|---------------------------------|------------------|------------------|--------------|----------------|----------------------|-------------------------------|
| Nume/ Denumire               | Inițiala tatălui | Prenume |                    |                                     |            |                                 |                  |                  | Tip act      | Nr. act/ data  | Emitent              |                               |
| BOCIORT                      |                  | SAV     | -                  | Jud. ARAD, Com. Archis, Loc. Archis | 1/1        | TEREN                           |                  | Convenție        | Act notarial | - / 12.05.1928 | -                    |                               |
| BOCIORT                      |                  | FLOARE  | 20.11.1951         | Jud. ARAD, Com. Archis, Loc. Archis | 1/1        | C1                              |                  | Lege             | Act normativ | 7 / 13.03.1996 | PARLAMENTUL ROMÂNIEI |                               |

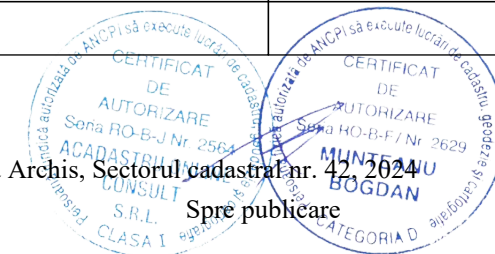
## 3. SARCINI / DEZMEMBRĂMINTE

| Titular        |                  |         | Data nașterii/ CUI | Domiciliu/ Sediul | Tipul sarcinii sau al dezmembrămintelor dreptului de proprietate | Cotă parte | Identificator entitate asociată | Act juridic |               |         | Valoare ipotecă | Tip monedă |
|----------------|------------------|---------|--------------------|-------------------|--|------------|---------------------------------|-------------|---------------|---------|-----------------|------------|
| Nume/ Denumire | Inițiala tatălui | Prenume |                    |                   |  |            |                                 | Tip act     | Nr. act/ data | Emitent |                 |            |

## 4. NOTĂRI, PROCESE, INTERDICȚII

| Tipul notării   | Tip act           | Nr. act/ data     | Emitent                 | Identificator entitate asociată | Imobil împrejmuit / neîmprejmuit | Imobil contestat / necontestat | Alte observații |
|---|-------------------|-------------------|-------------------------|---------------------------------|----------------------------------|--------------------------------|-----------------|
| Se notează posesia faptică în favoarea lui BOCIORT FLOARE | Act administrativ | 3244 / 10.03.2023 | PRIMARIA COMUNEI ARCHIS | 13559                           | î                                |                                |                 |

## 5. OBSERVAȚII



## REGISTRUL CADASTRAL AL IMOBILELOR

UAT: Archis

Sector cadastral nr.: 42

Zona cooperativizată/necooperativizată: Co

## 1. DESCRIEREA IMOBILULUI

| DATE TEREN                 |  |                    |        |                       |                                    |             |              |                |                        |                      | DATE CONSTRUCȚII             |                         |                         |              |            |                               |
|----------------------------|--|--------------------|--------|-----------------------|------------------------------------|-------------|--------------|----------------|------------------------|----------------------|------------------------------|-------------------------|-------------------------|--------------|------------|-------------------------------|
| Identificat<br>or<br>teren | Adresă imobil                                  | Număr<br>cadastral | Nr. CF | Suprafața<br>măsurată | Intravilan/<br>Extravilan<br>(I/E) | Nr.<br>top. | Nr.<br>tarla | Nr.<br>parcelă | Categorie<br>folosință | Suprafață<br>parcelă | Identificator<br>construcție | Cod grupă<br>destinație | Suprafață<br>construită | Nr. niveluri | Nr. CF     | Constr.<br>cu acte<br>(DA/NU) |
| 13560                      | Jud. ARAD, Com. Archis, Loc.<br>Nermis, Nr. 39 | 300161             | 300161 | 2209                  | I                                  |             |              |                | A                      | 1081                 | 1                            | CL                      | 86                      | 2            | 127 Nermis | NU                            |
|                            |  |                    |        |                       | I                                  |             |              |                | CC                     | 1128                 | 2                            | CL                      | 36                      | 1            | 300161-C2  | NU                            |
|                            |  |                    |        |                       |                                    |             |              |                |                        |                      | 3                            | CA                      | 17                      | 1            | 300161-C3  | NU                            |

## 2. PROPRIETATEA / POSESIA

| Titularul dreptului/posesiei |                     |         | Data nașterii/<br>CUI | Domiciliu/ Sediu                       | Cotă<br>parte | Identificator<br>entitate<br>asociată | Cotă<br>parte<br>teren | Mod de<br>dobândire | Act juridic  |                     |         | Obs. privitoare<br>la proprietar |
|------------------------------|---------------------|---------|-----------------------|--|---------------|---------------------------------------|------------------------|---------------------|--------------|---------------------|---------|----------------------------------|
| Nume/ Denumire               | Inițiala<br>tatălui | Prenume |                       |  |               |                                       |                        |                     | Tip act      | Nr. act/ data       | Emitent |                                  |
| STOICA                       |                     | ELENA   | -                     | Jud. ARAD, Com. Archis, Loc.<br>Archis | 1/1           | TEREN                                 |                        | Conventie           | Act notarial | 688 /<br>01.01.2005 |         |                                  |
| STOICA                       |                     | VALERIU | -                     | Jud. ARAD, Com. Archis, Loc.<br>Archis |               |                                       |                        |                     |              |                     |         |                                  |

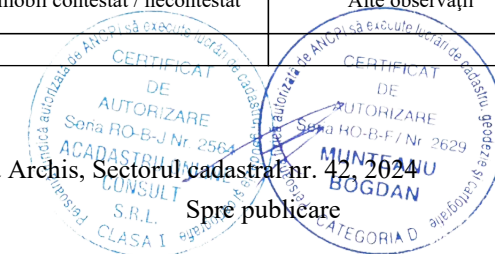
## 3. SARCINI / DEZMEMBRĂMINTE

| Titular        |                     |         | Data nașterii/<br>CUI | Domiciliu/ Sediu | Tipul sarcinii sau al<br>dezmembrămintelor<br>dreptului de proprietate | Cotă<br>parte | Identificator<br>entitate<br>asociată | Act juridic |               |         | Valoare<br>ipotecă | Tip<br>monedă |
|----------------|---------------------|---------|-----------------------|------------------|--|---------------|---------------------------------------|-------------|---------------|---------|--------------------|---------------|
| Nume/ Denumire | Inițiala<br>tatălui | Prenume |                       |                  |  |               |                                       | Tip act     | Nr. act/ data | Emitent |                    |               |

## 4. NOTĂRI, PROCESE, INTERDICȚII

| Tipul notării | Tip act | Nr. act/ data | Emitent | Identificator entitate<br>asociată | Imobil<br>împrejmuit /<br>neîmprejmuit | Imobil contestat / necontestat | Alte observații |
|---------------|---------|---------------|---------|------------------------------------|--|--------------------------------|-----------------|
|               |         |               |         |                                    | î                                      |                                |                 |

## 5. OBSERVAȚII



## REGISTRUL CADASTRAL AL IMOBILELOR

UAT: Archis

Sector cadastral nr.: 42

Zona cooperativizată/necooperativizată: Co

## 1. DESCRIEREA IMOBILULUI

| DATE TEREN           |   |                 |        |                    |                              |          |           |             |                     |                   | DATE CONSTRUCȚII          |                      |                      |              |           |                         |
|----------------------|---|-----------------|--------|--------------------|------------------------------|----------|-----------|-------------|---------------------|-------------------|---------------------------|----------------------|----------------------|--------------|-----------|-------------------------|
| Identificat or teren | Adresă imobil                               | Număr cadastral | Nr. CF | Suprafața măsurată | Intravilan/ Extravilan (I/E) | Nr. top. | Nr. tarla | Nr. parcelă | Categorie folosință | Suprafață parcelă | Identificator construcție | Cod grupă destinație | Suprafață construită | Nr. niveluri | Nr. CF    | Constr. cu acte (DA/NU) |
| 13561                | Jud. ARAD, Com. Archis, Loc. Nermis, Nr. 38 | 301992          | 301992 | 1275               | I                            |          |           |             | CC                  | 1275              | 1                         | CL                   | 223                  | 1            | 301992-C1 | DA                      |
|                      |   |                 |        |                    |                              |          |           |             |                     |                   | 2                         | CA                   | 9                    | 1            | 301992-C2 | DA                      |
|                      |   |                 |        |                    |                              |          |           |             |                     |                   | 3                         | CA                   | 37                   | 1            | 301992-C3 | DA                      |

## 2. PROPRIETATEA / POSESIA

| Titularul dreptului/posesiei |                  |               | Data nașterii/ CUI | Domiciliu/ Sediul                             | Cotă parte | Identificator entitate asociată | Cotă parte teren | Mod de dobândire       | Act juridic  |                  |                      | Obs. privitoare la proprietar |
|------------------------------|------------------|---------------|--------------------|---|------------|---------------------------------|------------------|------------------------|--------------|------------------|----------------------|-------------------------------|
| Nume/ Denumire               | Inițiala tatălui | Prenume       |                    |   |            |                                 |                  |                        | Tip act      | Nr. act/ data    | Emitent              |                               |
| VERSIGAN-INDREICA            |                  | DANIELA-SANDA | 21.12.1968         | Jud. ARAD, Com. Archis, Loc. Archis, Nr. 364A | 1/1        | TEREN, C1                       |                  | Iesire Din Indiviziune | Act notarial | 735 / 25.06.2020 | BOJA EMANUEL HORIA   |                               |
| VERSIGAN-INDREICA            |                  | DANIELA-SANDA | 21.12.1968         | Jud. ARAD, Com. Archis, Loc. Archis, Nr. 364A | 1/1        | C2, C3                          |                  | Lege                   | Act normativ | 7 / 13.03.1996   | PARLAMENTUL ROMÂNIEI |                               |


## 3. SARCINI / DEZMEMBRĂMINTE

| Titular        |                  |          | Data nașterii/ CUI | Domiciliu/ Sediul                           | Tipul sarcinii sau al dezmembrămintelor dreptului de proprietate | Cotă parte | Identificator entitate asociată | Act juridic  |                    |           | Valoare ipotecă | Tip monedă |
|----------------|------------------|----------|--------------------|---|--|------------|---------------------------------|--------------|--------------------|-----------|-----------------|------------|
| Nume/ Denumire | Inițiala tatălui | Prenume  |                    |   |  |            |                                 | Tip act      | Nr. act/ data      | Emitent   |                 |            |
| BATRAN         |                  | MARIOARA | 01.06.1947         | Jud. ARAD, Com. Archis, Loc. Archis, Nr. 38 | Uzuctruct viager   | 1/1        | 13561, 13561-C1                 | Act notarial | 1.284 / 15.09.2017 | Feier Lia | 0               |            |

## 4. NOTĂRI, PROCESE, INTERDICȚII

| Tipul notării | Tip act | Nr. act/ data | Emitent | Identificator entitate asociată | Imobil împrejmuit / neîmprejmuit | Imobil contestat/ necontestat |
|---------------|---------|---------------|---------|---------------------------------|----------------------------------|-------------------------------|
|               |         |               |         |                                 | î                                |                               |

## 5. OBSERVAȚII



## REGISTRUL CADASTRAL AL IMOBILELOR

UAT: Archis

Sector cadastral nr.: 42

Zona cooperativizată/necooperativizată: Co

## 1. DESCRIEREA IMOBILULUI

| DATE TEREN           |   |                 |        |                    |                              |          |           |             |                     |                   | DATE CONSTRUCȚII          |                      |                      |              |           |                         |
|----------------------|---|-----------------|--------|--------------------|------------------------------|----------|-----------|-------------|---------------------|-------------------|---------------------------|----------------------|----------------------|--------------|-----------|-------------------------|
| Identificat or teren | Adresă imobil                               | Număr cadastral | Nr. CF | Suprafața măsurată | Intravilan/ Extravilan (I/E) | Nr. top. | Nr. tarla | Nr. parcelă | Categorie folosință | Suprafață parcelă | Identificator construcție | Cod grupă destinație | Suprafață construită | Nr. niveluri | Nr. CF    | Constr. cu acte (DA/NU) |
| 13562                | Jud. ARAD, Com. Archis, Loc. Nermis, Nr. 37 | 301991          | 301991 | 1246               | I                            |          |           |             | A                   | 648               | 1                         | CL                   | 242                  | 1            | 301991-C1 | DA                      |
|                      |   |                 |        |                    | I                            |          |           |             | CC                  | 598               | 3                         | CA                   | 31                   | 1            | 301991-C3 | NU                      |

## 2. PROPRIETATEA / POSESIA

| Titularul dreptului/posesiei |                  |         | Data nașterii/ CUI | Domiciliu/ Sediul                   | Cotă parte | Identificator entitate asociată | Cotă parte teren | Mod de dobândire       | Act juridic  |                  |                      | Obs. privitoare la proprietar |
|------------------------------|------------------|---------|--------------------|-------------------------------------|------------|---------------------------------|------------------|------------------------|--------------|------------------|----------------------|-------------------------------|
| Nume/ Denumire               | Inițiala tatălui | Prenume |                    |                                     |            |                                 |                  |                        | Tip act      | Nr. act/ data    | Emitent              |                               |
| BOBITAN                      |                  | FLORICA | 07.07.1957         | Jud. ARAD, Com. Archis, Loc. Archis | 1/1        | TEREN, C1                       |                  | Iesire Din Indiviziune | Act notarial | 735 / 25.06.2020 | BOJA EMANUEL HORIA   |                               |
| BOBITAN                      |                  | FLORICA | 07.07.1957         | Jud. ARAD, Com. Archis, Loc. Archis | 1/1        |                                 |                  | Lege                   | Act normativ | 7 / 13.03.1996   | PARLAMENTUL ROMANIEI |                               |


## 3. SARCINI / DEZMEMBRĂMINTE

| Titular        |                  |         | Data nașterii/ CUI | Domiciliu/ Sediul | Tipul sarcinii sau al dezmembrămintelor dreptului de proprietate | Cotă parte | Identificator entitate asociată | Act juridic |               |         | Valoare ipotecă | Tip monedă |
|----------------|------------------|---------|--------------------|-------------------|--|------------|---------------------------------|-------------|---------------|---------|-----------------|------------|
| Nume/ Denumire | Inițiala tatălui | Prenume |                    |                   |  |            |                                 | Tip act     | Nr. act/ data | Emitent |                 |            |

## 4. NOTĂRI, PROCESE, INTERDICȚII

| Tipul notării | Tip act | Nr. act/ data | Emitent | Identificator entitate asociată | Imobil împrejmuit / neîmprejmuit | Imobil contestat / necontestat | Alte observații |
|---------------|---------|---------------|---------|---------------------------------|----------------------------------|--------------------------------|-----------------|
|               |         |               |         |                                 | î                                |                                |                 |

## 5. OBSERVAȚII



## REGISTRUL CADASTRAL AL IMOBILELOR

UAT: Archis

Sector cadastral nr.: 42

Zona cooperativizată/necooperativizată: Co

## 1. DESCRIEREA IMOBILULUI

| DATE TEREN           |   |                 |        |                    |                              |          |           |             |                     |                   | DATE CONSTRUCȚII          |                      |                      |              |           |                         |
|----------------------|---|-----------------|--------|--------------------|------------------------------|----------|-----------|-------------|---------------------|-------------------|---------------------------|----------------------|----------------------|--------------|-----------|-------------------------|
| Identificat or teren | Adresă imobil                               | Număr cadastral | Nr. CF | Suprafața măsurată | Intravilan/ Extravilan (I/E) | Nr. top. | Nr. tarla | Nr. parcelă | Categorie folosință | Suprafață parcelă | Identificator construcție | Cod grupă destinație | Suprafață construită | Nr. niveluri | Nr. CF    | Constr. cu acte (DA/NU) |
| 13564                | Jud. ARAD, Com. Archis, Loc. Nermis, Nr. 67 | 302009          | 302009 | 2120               | I                            |          |           |             | CC                  | 2120              | 1                         | CA                   | 44                   | 1            | 302009-C1 | DA                      |

## 2. PROPRIETATEA / POSESIA

| Titularul dreptului/posesiei |                  |         | Data nașterii/ CUI | Domiciliu/ Sediu  | Cotă parte | Identificator entitate asociată | Cotă parte teren | Mod de dobândire | Act juridic             |                  |                      | Obs. privitoare la proprietar |
|------------------------------|------------------|---------|--------------------|---|------------|---------------------------------|------------------|------------------|-------------------------|------------------|----------------------|-------------------------------|
| Nume/ Denumire               | Inițiala tatălui | Prenume |                    |   |            |                                 |                  |                  | Tip act                 | Nr. act/ data    | Emitent              |                               |
| BOBITAN                      |                  | FLORICA | -                  | Jud. ARAD, Com. Archis, Loc. Archis, Strada Henri Coandă Nr. 18, Bl. PB54, Et. 1, Ap. 5 | 1972/2082  | TEREN                           |                  | Conventie        | Act notarial            | 626 / 31.05.2013 | FEIER LIA            |                               |
| BOBITAN                      |                  | FLORICA | 07.07.1957         | Jud. ARAD, Com. Archis, Loc. Archis   | 1/1        | C1                              |                  | Lege             | Act normativ            | 7 / 13.03.1996   | PARLAMENTUL ROMANIEI |                               |
| BOBITAN                      |                  | FLORICA | 07.07.1957         | Jud. ARAD, Com. Archis, Loc. Archis   | 110/2082   | TEREN                           |                  | Uzucapiune       | Hotarare Judecatoreasca | 468 / 20.10.2020 | Judecatoria Ineu     |                               |

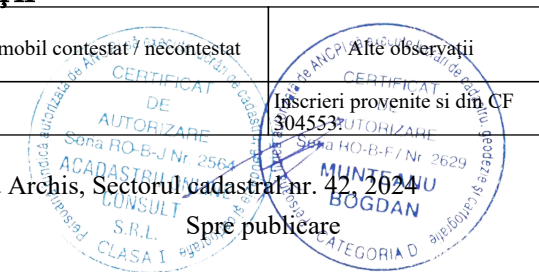
## 3. SARCINI / DEZMEMBRĂMINTE

| Titular        |                  |         | Data nașterii/ CUI | Domiciliu/ Sediu | Tipul sarcinii sau al dezmembrămintelor dreptului de proprietate | Cotă parte | Identificator entitate asociată | Act juridic |               |         | Valoare ipotecă | Tip monedă |
|----------------|------------------|---------|--------------------|------------------|--|------------|---------------------------------|-------------|---------------|---------|-----------------|------------|
| Nume/ Denumire | Inițiala tatălui | Prenume |                    |                  |  |            |                                 | Tip act     | Nr. act/ data | Emitent |                 |            |

## 4. NOTĂRI, PROCESE, INTERDICȚII

| Tipul notării | Tip act | Nr. act/ data | Emitent | Identificator entitate asociată | Imobil împrejmuit / neîmprejmuit | Imobil contestat / necontestat | Alte observații                      |
|---------------|---------|---------------|---------|---------------------------------|----------------------------------|--------------------------------|--------------------------------------|
|               |         |               |         |                                 | î                                |                                | Înscrieri provenite si din CF 304553 |

## 5. OBSERVAȚII



## REGISTRUL CADASTRAL AL IMOBILELOR

UAT: Archis

Sector cadastral nr.: 42

Zona cooperativizată/necooperativizată: Co

## 1. DESCRIEREA IMOBILULUI

| DATE TEREN           |   |                 |        |                    |                              |          |           |             |                     |                   | DATE CONSTRUCȚII          |                      |                      |              |            |                         |
|----------------------|---|-----------------|--------|--------------------|------------------------------|----------|-----------|-------------|---------------------|-------------------|---------------------------|----------------------|----------------------|--------------|------------|-------------------------|
| Identificat or teren | Adresă imobil                               | Număr cadastral | Nr. CF | Suprafața măsurată | Intravilan/ Extravilan (I/E) | Nr. top. | Nr. tarla | Nr. parcelă | Categorie folosință | Suprafață parcelă | Identificator construcție | Cod grupă destinație | Suprafață construită | Nr. niveluri | Nr. CF     | Constr. cu acte (DA/NU) |
| 13565                | Jud. ARAD, Com. Archis, Loc. Nermis, Nr. 66 | 301955          | 301955 | 2209               | I                            |          |           |             | CC                  | 1045              | 1                         | CL                   | 76                   | 1            | 129 Nermis | DA                      |
|                      |   |                 |        |                    | I                            |          |           |             | A                   | 1164              |                           |                      |                      |              |            |                         |

## 2. PROPRIETATEA / POSESIA

| Titularul dreptului/posesiei |                  |              | Data nașterii/ CUI | Domiciliu/ Sediu                    | Cotă parte | Identificator entitate asociată | Cotă parte teren | Mod de dobândire | Act juridic  |                |                      | Obs. privitoare la proprietar |
|------------------------------|------------------|--------------|--------------------|-------------------------------------|------------|---------------------------------|------------------|------------------|--------------|----------------|----------------------|-------------------------------|
| Nume/ Denumire               | Inițiala tatălui | Prenume      |                    |                                     |            |                                 |                  |                  | Tip act      | Nr. act/ data  | Emitent              |                               |
| MOZA                         |                  | IOAN         | -                  | Jud. ARAD, Com. Archis, Loc. Archis | 1/1        | TEREN                           |                  | Conventie        | Act notarial | - / 13.11.1934 | -                    |                               |
| BARNA                        |                  | NICOLAE-IOAN | 12.06.1979         | Jud. ARAD, Com. Archis, Loc. Archis | 1/1        | C1                              |                  | Lege             | Act normativ | 7 / 13.03.1996 | PARLAMENTUL ROMANIEI |                               |

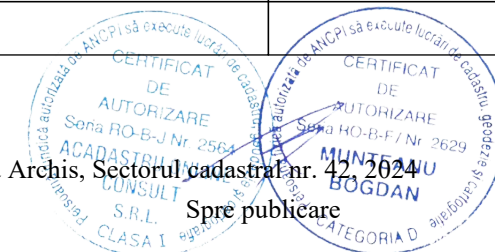
## 3. SARCINI / DEZMEMBRĂMINTE

| Titular        |                  |         | Data nașterii/ CUI | Domiciliu/ Sediu | Tipul sarcinii sau al dezmembrămintelor dreptului de proprietate | Cotă parte | Identificator entitate asociată | Act juridic |               |         | Valoare ipotecă | Tip monedă |
|----------------|------------------|---------|--------------------|------------------|--|------------|---------------------------------|-------------|---------------|---------|-----------------|------------|
| Nume/ Denumire | Inițiala tatălui | Prenume |                    |                  |  |            |                                 | Tip act     | Nr. act/ data | Emitent |                 |            |

## 4. NOTĂRI, PROCESE, INTERDICȚII

| Tipul notării   | Tip act           | Nr. act/ data     | Emitent                 | Identificator entitate asociată | Imobil împrejmuit / neîmprejmuit | Imobil contestat / necontestat | Alte observații |
|---|-------------------|-------------------|-------------------------|---------------------------------|----------------------------------|--------------------------------|-----------------|
| Se notează posesia faptică în favoarea lui BARNA NICOLAE-IOAN | Act administrativ | 3245 / 10.03.2023 | PRIMARIA COMUNEI ARCHIS | 13565                           | î                                |                                |                 |

## 5. OBSERVAȚII



## REGISTRUL CADASTRAL AL IMOBILELOR

UAT: Archis

Sector cadastral nr.: 42

Zona cooperativizată/necooperativizată: Co

## 1. DESCRIEREA IMOBILULUI

| DATE TEREN           |                                     |                 |        |                    |                              |          |           |             |                     |                   | DATE CONSTRUCȚII          |                      |                      |              |        |                         |
|----------------------|-------------------------------------|-----------------|--------|--------------------|------------------------------|----------|-----------|-------------|---------------------|-------------------|---------------------------|----------------------|----------------------|--------------|--------|-------------------------|
| Identificat or teren | Adresă imobil                       | Număr cadastral | Nr. CF | Suprafața măsurată | Intravilan/ Extravilan (I/E) | Nr. top. | Nr. tarla | Nr. parcelă | Categorie folosință | Suprafață parcelă | Identificator construcție | Cod grupă destinație | Suprafață construită | Nr. niveluri | Nr. CF | Constr. cu acte (DA/NU) |
| 13566                | Jud. ARAD, Com. Archis, Loc. Nermis |                 |        | 1955               | I                            |          |           |             | A                   | 1955              |                           |                      |                      |              |        |                         |

## 2. PROPRIETATEA / POSESIA

| Titularul dreptului/posesiei |                  |               | Data nașterii/ CUI | Domiciliu/ Sediu                    | Cotă parte | Identificator entitate asociată | Cotă parte teren | Mod de dobândire | Act juridic  |                |                      | Obs. privitoare la proprietar |
|------------------------------|------------------|---------------|--------------------|-------------------------------------|------------|---------------------------------|------------------|------------------|--------------|----------------|----------------------|-------------------------------|
| Nume/ Denumire               | Inițiala tatălui | Prenume       |                    |                                     |            |                                 |                  |                  | Tip act      | Nr. act/ data  | Emitent              |                               |
| NEIDENTIFICAT                |                  | NEIDENTIFICAT | 0000000000000      | Jud. ARAD, Com. Archis, Loc. Archis | 1/1        | TEREN                           |                  | Lege             | Act normativ | 7 / 13.03.1996 | PARLAMENTUL ROMANIEI |                               |

## 3. SARCINI / DEZMEMBRĂMINTE

| Titular        |                  |         | Data nașterii/ CUI | Domiciliu/ Sediu | Tipul sarcinii sau al dezmembrămintelor dreptului de proprietate | Cotă parte | Identificator entitate asociată | Act juridic |               |         | Valoare ipotecă | Tip monedă |
|----------------|------------------|---------|--------------------|------------------|--|------------|---------------------------------|-------------|---------------|---------|-----------------|------------|
| Nume/ Denumire | Inițiala tatălui | Prenume |                    |                  |  |            |                                 | Tip act     | Nr. act/ data | Emitent |                 |            |

## 4. NOTĂRI, PROCESE, INTERDICȚII

| Tipul notării  | Tip act           | Nr. act/ data     | Emitent                 | Identificator entitate asociată | Imobil împrejmuit / neîmprejmuit | Imobil contestat / necontestat | Alte observații |
|--|-------------------|-------------------|-------------------------|---------------------------------|----------------------------------|--------------------------------|-----------------|
| Se notează posesia faptică în favoarea lui DUDAS PAVEL | Act administrativ | 3246 / 10.03.2023 | PRIMARIA COMUNEI ARCHIS | 13566                           | î                                |                                |                 |

## 5. OBSERVAȚII





## REGISTRUL CADASTRAL AL IMOBILELOR

UAT: Archis

Sector cadastral nr.: 42

Zona cooperativizată/necooperativizată: Co

## 1. DESCRIEREA IMOBILULUI

| DATE TEREN           |                                     |                 |        |                    |                              |          |           |             |                     |                   | DATE CONSTRUCȚII          |                      |                      |              |        |                         |
|----------------------|-------------------------------------|-----------------|--------|--------------------|------------------------------|----------|-----------|-------------|---------------------|-------------------|---------------------------|----------------------|----------------------|--------------|--------|-------------------------|
| Identificat or teren | Adresă imobil                       | Număr cadastral | Nr. CF | Suprafața măsurată | Intravilan/ Extravilan (I/E) | Nr. top. | Nr. tarla | Nr. parcelă | Categorie folosință | Suprafață parcelă | Identificator construcție | Cod grupă destinație | Suprafață construită | Nr. niveluri | Nr. CF | Constr. cu acte (DA/NU) |
| 13567                | Jud. ARAD, Com. Archis, Loc. Nermis |                 |        | 385                | I                            |          |           |             | A                   | 385               |                           |                      |                      |              |        |                         |

## 2. PROPRIETATEA / POSESIA

| Titularul dreptului/posesiei |                  |               | Data nașterii/ CUI | Domiciliu/ Sediu                    | Cotă parte | Identificator entitate asociată | Cotă parte teren | Mod de dobândire | Act juridic  |                |                      | Obs. privitoare la proprietar |
|------------------------------|------------------|---------------|--------------------|-------------------------------------|------------|---------------------------------|------------------|------------------|--------------|----------------|----------------------|-------------------------------|
| Nume/ Denumire               | Inițiala tatălui | Prenume       |                    |                                     |            |                                 |                  |                  | Tip act      | Nr. act/ data  | Emitent              |                               |
| NEIDENTIFICAT                |                  | NEIDENTIFICAT | 0000000000000      | Jud. ARAD, Com. Archis, Loc. Archis | 1/1        | TEREN                           |                  | Lege             | Act normativ | 7 / 13.03.1996 | PARLAMENTUL ROMANIEI |                               |

## 3. SARCINI / DEZMEMBRĂMINTE

| Titular        |                  |         | Data nașterii/ CUI | Domiciliu/ Sediu | Tipul sarcinii sau al dezmembrămintelor dreptului de proprietate | Cotă parte | Identificator entitate asociată | Act juridic |               |         | Valoare ipotecă | Tip monedă |
|----------------|------------------|---------|--------------------|------------------|--|------------|---------------------------------|-------------|---------------|---------|-----------------|------------|
| Nume/ Denumire | Inițiala tatălui | Prenume |                    |                  |  |            |                                 | Tip act     | Nr. act/ data | Emitent |                 |            |

## 4. NOTĂRI, PROCESE, INTERDICȚII

| Tipul notării   | Tip act           | Nr. act/ data     | Emitent                 | Identificator entitate asociată | Imobil împrejmuit / neîmprejmuit | Imobil contestat / necontestat | Alte observații |
|---|-------------------|-------------------|-------------------------|---------------------------------|----------------------------------|--------------------------------|-----------------|
| Se notează posesia faptică în favoarea lui BATRAN NICUSOR, BATRAN ELENA-ADINA | Act administrativ | 3067 / 16.01.2024 | PRIMARIA COMUNEI ARCHIS | 13567                           | î                                |                                |                 |

## 5. OBSERVAȚII



## REGISTRUL CADASTRAL AL IMOBILELOR

UAT: Archis

Sector cadastral nr.: 42

Zona cooperativizată/necooperativizată: Co

## 1. DESCRIEREA IMOBILULUI

| DATE TEREN           |   |                 |        |                    |                              |          |           |             |                     |                   | DATE CONSTRUCȚII          |                      |                      |              |           |                         |
|----------------------|---|-----------------|--------|--------------------|------------------------------|----------|-----------|-------------|---------------------|-------------------|---------------------------|----------------------|----------------------|--------------|-----------|-------------------------|
| Identificat or teren | Adresă imobil                               | Număr cadastral | Nr. CF | Suprafața măsurată | Intravilan/ Extravilan (I/E) | Nr. top. | Nr. tarla | Nr. parcelă | Categorie folosință | Suprafață parcelă | Identificator construcție | Cod grupă destinație | Suprafață construită | Nr. niveluri | Nr. CF    | Constr. cu acte (DA/NU) |
| 13569                | Jud. ARAD, Com. Archis, Loc. Nermis, Nr. 32 | 302040          | 302040 | 1620               | I                            |          |           |             | CC                  | 800               | 1                         | CAS                  | 123                  | 1            | 302040-C1 | DA                      |
|                      |   |                 |        |                    | I                            |          |           |             | A                   | 820               | 2                         | CA                   | 8                    | 1            | 302040-C2 | DA                      |
|                      |   |                 |        |                    |                              |          |           |             |                     |                   | 3                         | CA                   | 14                   | 1            | 302040-C3 | DA                      |

## 2. PROPRIETATEA / POSESIA

| Titularul dreptului/posesiei |                  |         | Data nașterii/ CUI | Domiciliu/ Sediul                   | Cotă parte | Identificator entitate asociată | Cotă parte teren | Mod de dobândire | Act juridic       |                  |                 | Obs. privitoare la proprietar |
|------------------------------|------------------|---------|--------------------|-------------------------------------|------------|---------------------------------|------------------|------------------|-------------------|------------------|-----------------|-------------------------------|
| Nume/ Denumire               | Inițiala tatălui | Prenume |                    |                                     |            |                                 |                  |                  | Tip act           | Nr. act/ data    | Emitent         |                               |
| PAROHIA ORTODOXA ARCHIS      |                  |         | 10586927           | Jud. ARAD, Com. Archis, Loc. Archis | 1/1        | C1, C2, C3                      |                  | Lege             | Act administrativ | 132 / 10.03.2021 | Primaria Archis |                               |
| PAROHIA ORTODOXA ARCHIS      |                  |         | 10586927           | Jud. ARAD, Com. Archis, Loc. Archis | 1/1        | TEREN                           |                  | Lege             | Act normativ      | - / 01.01.1905   | -               |                               |


## 3. SARCINI / DEZMEMBRĂMINTE

| Titular        |                  |         | Data nașterii/ CUI | Domiciliu/ Sediul | Tipul sarcinii sau al dezmembrămintelor dreptului de proprietate | Cotă parte | Identificator entitate asociată | Act juridic |               |         | Valoare ipotecă | Tip monedă |
|----------------|------------------|---------|--------------------|-------------------|--|------------|---------------------------------|-------------|---------------|---------|-----------------|------------|
| Nume/ Denumire | Inițiala tatălui | Prenume |                    |                   |  |            |                                 | Tip act     | Nr. act/ data | Emitent |                 |            |

## 4. NOTĂRI, PROCESE, INTERDICȚII

| Tipul notării | Tip act | Nr. act/ data | Emitent | Identificator entitate asociată | Imobil împrejmuit / neîmprejmuit | Imobil contestat / necontestat | Alte observații |
|---------------|---------|---------------|---------|---------------------------------|----------------------------------|--------------------------------|-----------------|
|               |         |               |         |                                 | î                                |                                |                 |

## 5. OBSERVAȚII



## REGISTRUL CADASTRAL AL IMOBILELOR

UAT: Archis

Sector cadastral nr.: 42

Zona cooperativizată/necooperativizată: Co

## 1. DESCRIEREA IMOBILULUI

| DATE TEREN          |   |                 |        |                    |                              |          |           |             |                     |                   | DATE CONSTRUCȚII          |                      |                      |              |            |                         |
|---------------------|---|-----------------|--------|--------------------|------------------------------|----------|-----------|-------------|---------------------|-------------------|---------------------------|----------------------|----------------------|--------------|------------|-------------------------|
| Identificator teren | Adresă imobil                               | Număr cadastral | Nr. CF | Suprafața măsurată | Intravilan/ Extravilan (I/E) | Nr. top. | Nr. tarla | Nr. parcelă | Categorie folosință | Suprafață parcelă | Identificator construcție | Cod grupă destinație | Suprafață construită | Nr. niveluri | Nr. CF     | Constr. cu acte (DA/NU) |
| 13570               | Jud. ARAD, Com. Archis, Loc. Nermis, Nr. 31 | 300042          | 300042 | 1044               | I                            |          |           |             | A                   | 409               | 1                         | CL                   | 90                   | 1            | 382 Nermis | DA                      |
|                     |   |                 |        |                    | I                            |          |           |             |                     |                   | 2                         | CL                   | 145                  | 2            | 300042-C2  | DA                      |
|                     |   |                 |        |                    |                              |          |           |             |                     |                   | 3                         | CA                   | 38                   | 1            | 300042-C3  | DA                      |
|                     |   |                 |        |                    |                              |          |           |             |                     |                   | 4                         | CA                   | 11                   | 1            | 300042-C4  | DA                      |

## 2. PROPRIETATEA / POSESIA

| Titularul dreptului/posesiei |                  |         | Data nașterii/ CUI | Domiciliu/ Sediul                           | Cotă parte | Identificator entitate asociată | Cotă parte teren | Mod de dobândire | Act juridic  |                  |                      | Obs. privitoare la proprietar |
|------------------------------|------------------|---------|--------------------|---|------------|---------------------------------|------------------|------------------|--------------|------------------|----------------------|-------------------------------|
| Nume/ Denumire               | Inițiala tatălui | Prenume |                    |   |            |                                 |                  |                  | Tip act      | Nr. act/ data    | Emitent              |                               |
| BARNA                        |                  | DORIN   | 16.08.1975         | Jud. ARAD, Com. Archis, Loc. Archis, Nr. 31 | 1/1        | TEREN, C1                       |                  | Succesiune       | Act notarial | 221 / 08.12.2021 | BOJA EMANUEL HORIA   |                               |
| BARNA                        |                  | DORIN   | 16.08.1975         | Jud. ARAD, Com. Archis, Loc. Archis, Nr. 31 | 1/1        | C2, C3, C4                      |                  | Lege             | Act normativ | 7 / 13.03.1996   | PARLAMENTUL ROMANIEI |                               |


## 3. SARCINI / DEZMEMBRĂMINTE

| Titular        |                  |         | Data nașterii/ CUI | Domiciliu/ Sediul | Tipul sarcinii sau al dezmembrămintelor dreptului de proprietate | Cotă parte | Identificator entitate asociată | Act juridic |               |         | Valoare ipotecă | Tip monedă |
|----------------|------------------|---------|--------------------|-------------------|--|------------|---------------------------------|-------------|---------------|---------|-----------------|------------|
| Nume/ Denumire | Inițiala tatălui | Prenume |                    |                   |  |            |                                 | Tip act     | Nr. act/ data | Emitent |                 |            |

## 4. NOTĂRI, PROCESE, INTERDICȚII

| Tipul notării | Tip act | Nr. act/ data | Emitent | Identificator entitate asociată | Imobil împrejmuit / neîmprejmuit | Imobil contestat / necontestat | Alte observații |
|---------------|---------|---------------|---------|---------------------------------|----------------------------------|--------------------------------|-----------------|
|               |         |               |         |                                 | î                                |                                |                 |

## 5. OBSERVAȚII



## REGISTRUL CADASTRAL AL IMOBILELOR

UAT: Archis

Sector cadastral nr.: 42

Zona cooperativizată/necooperativizată: Co

## 1. DESCRIEREA IMOBILULUI

| DATE TEREN          |   |                 |        |                    |                              |          |           |             |                     |                   | DATE CONSTRUCȚII          |                      |                      |              |            |                         |
|---------------------|---|-----------------|--------|--------------------|------------------------------|----------|-----------|-------------|---------------------|-------------------|---------------------------|----------------------|----------------------|--------------|------------|-------------------------|
| Identificator teren | Adresă imobil                               | Număr cadastral | Nr. CF | Suprafața măsurată | Intravilan/ Extravilan (I/E) | Nr. top. | Nr. tarla | Nr. parcelă | Categorie folosință | Suprafață parcelă | Identificator construcție | Cod grupă destinație | Suprafață construită | Nr. niveluri | Nr. CF     | Constr. cu acte (DA/NU) |
| 13571               | Jud. ARAD, Com. Archis, Loc. Nermis, Nr. 30 | 300862          | 300862 | 1214               | I                            |          |           |             | CC                  | 1214              | 1                         | CL                   | 154                  | 1            | 325 Nermis | DA                      |
|                     |   |                 |        |                    |                              |          |           |             |                     |                   | 2                         | CL                   | 98                   | 2            | 300862-C2  | DA                      |
|                     |   |                 |        |                    |                              |          |           |             |                     |                   | 3                         | CA                   | 12                   | 1            | 300862-C3  | DA                      |
|                     |   |                 |        |                    |                              |          |           |             |                     |                   | 4                         | CA                   | 71                   | 1            | 300862-C4  | DA                      |

## 2. PROPRIETATEA / POSESIA

| Titularul dreptului/posesiei |                  |         | Data nașterii/ CUI | Domiciliu/ Sediul                   | Cotă parte | Identificator entitate asociată | Cotă parte teren | Mod de dobândire | Act juridic  |                  |                      | Obs. privitoare la proprietar |
|------------------------------|------------------|---------|--------------------|-------------------------------------|------------|---------------------------------|------------------|------------------|--------------|------------------|----------------------|-------------------------------|
| Nume/ Denumire               | Inițiala tatălui | Prenume |                    |                                     |            |                                 |                  |                  | Tip act      | Nr. act/ data    | Emitent              |                               |
| BARNA                        |                  | FLORIN  | 03.04.1984         | Jud. ARAD, Com. Archis, Loc. Archis | 1/1        | TEREN, C1                       |                  | Convenție        | Act notarial | 561 / 01.01.2008 | -                    |                               |
| BARNA                        |                  | FLORIN  | 03.04.1984         | Jud. ARAD, Com. Archis, Loc. Archis | 1/1        | C2, C3, C4                      |                  | Lege             | Act normativ | 7 / 13.03.1996   | PARLAMENTUL ROMÂNIEI |                               |


## 3. SARCINI / DEZMEMBRĂMINTE

| Titular        |                  |         | Data nașterii/ CUI | Domiciliu/ Sediul | Tipul sarcinii sau al dezmembrămintelor dreptului de proprietate | Cotă parte | Identificator entitate asociată | Act juridic |               |         | Valoare ipotecă | Tip monedă |
|----------------|------------------|---------|--------------------|-------------------|--|------------|---------------------------------|-------------|---------------|---------|-----------------|------------|
| Nume/ Denumire | Inițiala tatălui | Prenume |                    |                   |  |            |                                 | Tip act     | Nr. act/ data | Emitent |                 |            |

## 4. NOTĂRI, PROCESE, INTERDICȚII

| Tipul notării | Tip act | Nr. act/ data | Emitent | Identificator entitate asociată | Imobil împrejmuit / neîmprejmuit | Imobil contestat / necontestat | Alte observații |
|---------------|---------|---------------|---------|---------------------------------|----------------------------------|--------------------------------|-----------------|
|               |         |               |         |                                 | î                                |                                |                 |

## 5. OBSERVAȚII



## REGISTRUL CADASTRAL AL IMOBILELOR

UAT: Archis

Sector cadastral nr.: 42

Zona cooperativizată/necooperativizată: Co

## 1. DESCRIEREA IMOBILULUI

| DATE TEREN                 |  |                    |        |                       |                                    |             |              |                |                        |                      | DATE CONSTRUCȚII             |                         |                         |              |            |                               |
|----------------------------|--|--------------------|--------|-----------------------|------------------------------------|-------------|--------------|----------------|------------------------|----------------------|------------------------------|-------------------------|-------------------------|--------------|------------|-------------------------------|
| Identificat<br>or<br>teren | Adresă imobil                                  | Număr<br>cadastral | Nr. CF | Suprafața<br>măsurată | Intravilan/<br>Extravilan<br>(I/E) | Nr.<br>top. | Nr.<br>tarla | Nr.<br>parcelă | Categorie<br>folosință | Suprafață<br>parcelă | Identificator<br>construcție | Cod grupă<br>destinație | Suprafață<br>construită | Nr. niveluri | Nr. CF     | Constr.<br>cu acte<br>(DA/NU) |
| 13572                      | Jud. ARAD, Com. Archis, Loc.<br>Nermis, Nr. 29 | 303832             | 303832 | 2667                  | I                                  |             |              |                | CC                     | 1302                 | 1                            | CL                      | 192                     | 1            | 179 Nermis | DA                            |
|                            |  |                    |        |                       | I                                  |             |              |                | A                      | 1365                 | 2                            | CA                      | 193                     | 1            | 303832-C2  | DA                            |

## 2. PROPRIETATEA / POSESIA

| Titularul dreptului/posesiei |                     |               | Data nașterii/<br>CUI | Domiciliu/ Sediul                              | Cotă<br>parte | Identificator<br>entitate<br>asociată | Cotă<br>parte<br>teren | Mod de<br>dobândire | Act juridic  |                     |                          | Obs. privitoare<br>la proprietar |
|------------------------------|---------------------|---------------|-----------------------|--|---------------|---------------------------------------|------------------------|---------------------|--------------|---------------------|--------------------------|----------------------------------|
| Nume/ Denumire               | Inițiala<br>tatălui | Prenume       |                       |  |               |                                       |                        |                     | Tip act      | Nr. act/ data       | Emitent                  |                                  |
| PAVEL                        |                     | IULIANA-ALINA | 30.03.1977            | Jud. ARAD, Com. Archis, Loc.<br>Archis, Nr. 29 | 1/1           | TEREN, C1,<br>C2                      |                        | Convenție           | Act notarial | 555 /<br>21.03.2022 | FEIER DIANA<br>ALEXANDRA |                                  |

## 3. SARCINI / DEZMEMBRĂMINTE

| Titular        |                     |         | Data nașterii/<br>CUI | Domiciliu/ Sediul | Tipul sarcinii sau al<br>dezmembrămintelor<br>dreptului de proprietate | Cotă<br>parte | Identificator<br>entitate<br>asociată | Act juridic |               |         | Valoare<br>ipotecă | Tip<br>monedă |
|----------------|---------------------|---------|-----------------------|-------------------|--|---------------|---------------------------------------|-------------|---------------|---------|--------------------|---------------|
| Nume/ Denumire | Inițiala<br>tatălui | Prenume |                       |                   |  |               |                                       | Tip act     | Nr. act/ data | Emitent |                    |               |

## 4. NOTĂRI, PROCESE, INTERDICȚII

| Tipul notării | Tip act | Nr. act/ data | Emitent | Identificator entitate<br>asociată | Imobil<br>împrejmuit /<br>neîmprejmuit | Imobil contestat / necontestat | Alte observații |
|---------------|---------|---------------|---------|------------------------------------|--|--------------------------------|-----------------|
|               |         |               |         |                                    | î                                      |                                |                 |

## 5. OBSERVAȚII



## REGISTRUL CADASTRAL AL IMOBILELOR

UAT: Archis

Sector cadastral nr.: 42

Zona cooperativizată/necooperativizată: Co

## 1. DESCRIEREA IMOBILULUI

| DATE TEREN                 |  |                    |        |                       |                                    |             |              |                |                        |                      | DATE CONSTRUCȚII             |                         |                         |              |           |                               |
|----------------------------|--|--------------------|--------|-----------------------|------------------------------------|-------------|--------------|----------------|------------------------|----------------------|------------------------------|-------------------------|-------------------------|--------------|-----------|-------------------------------|
| Identificat<br>or<br>teren | Adresă imobil                                  | Număr<br>cadastral | Nr. CF | Suprafața<br>măsurată | Intravilan/<br>Extravilan<br>(I/E) | Nr.<br>top. | Nr.<br>tarla | Nr.<br>parcelă | Categorie<br>folosință | Suprafață<br>parcelă | Identificator<br>construcție | Cod grupă<br>destinație | Suprafață<br>construită | Nr. niveluri | Nr. CF    | Constr.<br>cu acte<br>(DA/NU) |
| 13573                      | Jud. ARAD, Com. Archis, Loc.<br>Nermis, Nr. 28 | 300217             | 300217 | 1391                  | I                                  |             |              |                | CC                     | 1391                 | 1                            | CL                      | 292                     | 1            | 300217-C1 | DA                            |
|                            |  |                    |        |                       |                                    |             |              |                |                        |                      | 2                            | CA                      | 21                      | 1            | 300217-C2 | DA                            |

## 2. PROPRIETATEA / POSESIA

| Titularul dreptului/posesiei |                     |         | Data nașterii/<br>CUI | Domiciliu/ Sediul                      | Cotă<br>parte | Identificator<br>entitate<br>asociată | Cotă<br>parte<br>teren | Mod de<br>dobândire            | Act juridic                |                         |                     | Obs. privitoare<br>la proprietar |
|------------------------------|---------------------|---------|-----------------------|--|---------------|---------------------------------------|------------------------|--------------------------------|----------------------------|-------------------------|---------------------|----------------------------------|
| Nume/ Denumire               | Inițiala<br>tatălui | Prenume |                       |  |               |                                       |                        |                                | Tip act                    | Nr. act/ data           | Emitent             |                                  |
| BATRIN                       |                     | GENICA  | -                     | Jud. ARAD, Com. Archis, Loc.<br>Archis | 1/1           | TEREN, C1                             |                        | Hotarare<br>Judecatoreas<br>ca | Hotarare<br>Judecatoreasca | 1406 /<br>20.09.2011    | JUDECATORIA<br>INEU |                                  |
| BATRIN                       |                     | IGNAT   | 16.05.1965            | Jud. ARAD, Com. Archis, Loc.<br>Archis |               |                                       |                        |                                |                            |                         |                     |                                  |
| BATRIN                       |                     | GENICA  | -                     | Jud. ARAD, Com. Archis, Loc.<br>Archis | 1/1           | C2                                    | Lege                   | Act normativ                   | 7 / 13.03.1996             | PARLAMENTUL<br>ROMANIEI |                     |                                  |
| BATRIN                       |                     | IGNAT   | 16.05.1965            | Jud. ARAD, Com. Archis, Loc.<br>Archis |               |                                       |                        |                                |                            |                         |                     |                                  |


## 3. SARCINI / DEZMEMBRĂMINTE

| Titular        |                     |         | Data nașterii/<br>CUI | Domiciliu/ Sediul | Tipul sarcinii sau al<br>dezmembrămintelor<br>dreptului de proprietate | Cotă<br>parte | Identificator<br>entitate<br>asociată | Act juridic |               |         | Valoare<br>ipotecă | Tip<br>monedă |
|----------------|---------------------|---------|-----------------------|-------------------|--|---------------|---------------------------------------|-------------|---------------|---------|--------------------|---------------|
| Nume/ Denumire | Inițiala<br>tatălui | Prenume |                       |                   |  |               |                                       | Tip act     | Nr. act/ data | Emitent |                    |               |

## 4. NOTĂRI, PROCESE, INTERDICȚII

| Tipul notării | Tip act | Nr. act/ data | Emitent | Identificator entitate<br>asociată | Imobil<br>împrejmuit /<br>neîmprejmuit | Imobil contestat /<br>necontestat | Alte observații |
|---------------|---------|---------------|---------|------------------------------------|--|-----------------------------------|-----------------|
|---------------|---------|---------------|---------|------------------------------------|--|-----------------------------------|-----------------|

## 5. OBSERVAȚII



Pg. 31, înregistrare sistematica Archis, Sectorul cadastral nr. 42, 2024



Spre publicare

## REGISTRUL CADASTRAL AL IMOBILELOR

UAT: Archis

Sector cadastral nr.: 42

Zona cooperativizată/necooperativizată: Co

## 1. DESCRIEREA IMOBILULUI

| DATE TEREN                 |  |                    |        |                       |                                    |             |              |                |                        |                      | DATE CONSTRUCȚII             |                         |                         |              |           |                               |
|----------------------------|--|--------------------|--------|-----------------------|------------------------------------|-------------|--------------|----------------|------------------------|----------------------|------------------------------|-------------------------|-------------------------|--------------|-----------|-------------------------------|
| Identificat<br>or<br>teren | Adresă imobil                                  | Număr<br>cadastral | Nr. CF | Suprafața<br>măsurată | Intravilan/<br>Extravilan<br>(I/E) | Nr.<br>top. | Nr.<br>tarla | Nr.<br>parcelă | Categorie<br>folosință | Suprafață<br>parcelă | Identificator<br>construcție | Cod grupă<br>destinație | Suprafață<br>construită | Nr. niveluri | Nr. CF    | Constr.<br>cu acte<br>(DA/NU) |
| 13574                      | Jud. ARAD, Com. Archis, Loc.<br>Nermis, Nr. 27 | 300218             | 300218 | 1346                  | I                                  |             |              |                | A                      | 371                  | 1                            | CL                      | 233                     | 1            | 300218-C1 | DA                            |
|                            |  |                    |        |                       | I                                  |             |              |                | CC                     | 975                  |                              |                         |                         |              |           |                               |

## 2. PROPRIETATEA / POSESIA

| Titularul dreptului/posesiei |                     |              | Data nașterii/<br>CUI | Domiciliu/ Sediul                      | Cotă<br>parte | Identificator<br>entitate<br>asociată | Cotă<br>parte<br>teren         | Mod de<br>dobândire        | Act juridic          |                     |         | Obs. privitoare<br>la proprietar |
|------------------------------|---------------------|--------------|-----------------------|--|---------------|---------------------------------------|--------------------------------|----------------------------|----------------------|---------------------|---------|----------------------------------|
| Nume/ Denumire               | Inițiala<br>tatălui | Prenume      |                       |  |               |                                       |                                |                            | Tip act              | Nr. act/ data       | Emitent |                                  |
| RASCA                        |                     | DELIA IONICA | -                     | Jud. ARAD, Com. Archis, Loc.<br>Archis | 1/1           | TEREN, CI                             | Hotarare<br>Judecatoreas<br>ca | Hotarare<br>Judecatoreasca | 1406 /<br>20.09.2011 | JUDECATORIA<br>INEU |         |                                  |
| RASCA                        |                     | IOAN         | -                     | Jud. ARAD, Com. Archis, Loc.<br>Archis |               |                                       |                                |                            |                      |                     |         |                                  |


## 3. SARCINI / DEZMEMBRĂMINTE

| Titular        |                     |         | Data nașterii/<br>CUI | Domiciliu/ Sediul | Tipul sarcinii sau al<br>dezmembrămintelor<br>dreptului de proprietate | Cotă<br>parte | Identificator<br>entitate<br>asociată | Act juridic |               |         | Valoare<br>ipotecă | Tip<br>monedă |
|----------------|---------------------|---------|-----------------------|-------------------|--|---------------|---------------------------------------|-------------|---------------|---------|--------------------|---------------|
| Nume/ Denumire | Inițiala<br>tatălui | Prenume |                       |                   |  |               |                                       | Tip act     | Nr. act/ data | Emitent |                    |               |

## 4. NOTĂRI, PROCESE, INTERDICȚII

| Tipul notării | Tip act | Nr. act/ data | Emitent | Identificator entitate<br>asociată | Imobil<br>împrejmuit /<br>neîmprejmuit | Imobil contestat / necontestat | Alte observații |
|---------------|---------|---------------|---------|------------------------------------|--|--------------------------------|-----------------|
|               |         |               |         |                                    | î                                      |                                |                 |

## 5. OBSERVAȚII





## REGISTRUL CADASTRAL AL IMOBILELOR

UAT: Archis

Sector cadastral nr.: 42

Zona cooperativizată/necooperativizată: Co

## 1. DESCRIEREA IMOBILULUI

| DATE TEREN           |   |                 |        |                    |                              |          |           |             |                     |                   | DATE CONSTRUCȚII          |                      |                      |              |           |                         |
|----------------------|---|-----------------|--------|--------------------|------------------------------|----------|-----------|-------------|---------------------|-------------------|---------------------------|----------------------|----------------------|--------------|-----------|-------------------------|
| Identificat or teren | Adresă imobil                               | Număr cadastral | Nr. CF | Suprafața măsurată | Intravilan/ Extravilan (I/E) | Nr. top. | Nr. tarla | Nr. parcelă | Categorie folosință | Suprafață parcelă | Identificator construcție | Cod grupă destinație | Suprafață construită | Nr. niveluri | Nr. CF    | Constr. cu acte (DA/NU) |
| 13575                | Jud. ARAD, Com. Archis, Loc. Nermis, Nr. 26 | 300219          | 300219 | 2027               | I                            |          |           |             | A                   | 1164              | 1                         | CL                   | 76                   | 2            | 300219-C1 | DA                      |
|                      |   |                 |        |                    | I                            |          |           |             | CC                  | 863               | 2                         | CA                   | 161                  | 1            | 300219-C2 | DA                      |

## 2. PROPRIETATEA / POSESIA

| Titularul dreptului/posesiei |                  |          | Data nașterii/ CUI | Domiciliu/ Sediul                   | Cotă parte | Identificator entitate asociată | Cotă parte teren | Mod de dobândire        | Act juridic             |                   |                      | Obs. privitoare la proprietar |
|------------------------------|------------------|----------|--------------------|-------------------------------------|------------|---------------------------------|------------------|-------------------------|-------------------------|-------------------|----------------------|-------------------------------|
| Nume/ Denumire               | Inițiala tatălui | Prenume  |                    |                                     |            |                                 |                  |                         | Tip act                 | Nr. act/ data     | Emitent              |                               |
| BATRAN                       |                  |          | -                  | Jud. ARAD, Com. Archis, Loc. Archis | 1/1        | TEREN, C1                       |                  | Hotarare Judecatoreasca | Hotarare Judecatoreasca | 1406 / 20.09.2011 | JUDECATORIA INEU     |                               |
| BATRAN                       |                  | FILIP    | -                  | Jud. ARAD, Com. Archis, Loc. Archis |            |                                 |                  |                         |                         |                   |                      |                               |
| BATRAN                       |                  | FILIP    | -                  | Jud. ARAD, Com. Archis, Loc. Archis |            |                                 |                  |                         |                         |                   |                      |                               |
| BATRAN                       |                  | FILIP    | -                  | Jud. ARAD, Com. Archis, Loc. Archis |            |                                 |                  |                         |                         |                   |                      |                               |
| BATRAN                       |                  | FILIP    | -                  | Jud. ARAD, Com. Archis, Loc. Archis |            |                                 |                  |                         |                         |                   |                      |                               |
| BATRAN                       |                  | FILIP    | -                  | Jud. ARAD, Com. Archis, Loc. Archis |            |                                 |                  |                         |                         |                   |                      |                               |
| BATRAN                       |                  | FILIP    | -                  | Jud. ARAD, Com. Archis, Loc. Archis |            |                                 |                  |                         |                         |                   |                      |                               |
| DENUT                        |                  | GHEORGHE | -                  | Jud. ARAD, Com. Archis, Loc. Archis |            |                                 |                  |                         |                         |                   |                      |                               |
| DENUT                        |                  | ZENOVIE  | -                  | Jud. ARAD, Com. Archis, Loc. Archis |            |                                 |                  |                         |                         |                   |                      |                               |
| POPA                         |                  | NICU     | -                  | Jud. ARAD, Com. Archis, Loc. Archis |            |                                 |                  |                         |                         |                   |                      |                               |
| BATRAN                       |                  |          | -                  | Jud. ARAD, Com. Archis, Loc. Archis | 1/1        | C2                              |                  | Lege                    | Act normativ            | 7 / 13.03.1996    | PARLAMENTUL ROMANIEI |                               |



## 2. PROPRIETATEA / POSESIA

| Titularul dreptului/posesiei |                     |          | Data nașterii/<br>CUI | Domiciliu/ Sediul                   | Cotă<br>parte | Identificator<br>entitate<br>asociată | Cotă<br>parte<br>teren | Mod de<br>dobândire | Act juridic |               |         | Obs. privitoare<br>la proprietar |
|------------------------------|---------------------|----------|-----------------------|-------------------------------------|---------------|---------------------------------------|------------------------|---------------------|-------------|---------------|---------|----------------------------------|
| Nume/ Denumire               | Inițiala<br>tatălui | Prenume  |                       |                                     |               |                                       |                        |                     | Tip act     | Nr. act/ data | Emitent |                                  |
| BATRAN                       |                     | FILIP    | -                     | Jud. ARAD, Com. Archis, Loc. Archis |               |                                       |                        |                     |             |               |         |                                  |
| BATRAN                       |                     | FILIP    | -                     | Jud. ARAD, Com. Archis, Loc. Archis |               |                                       |                        |                     |             |               |         |                                  |
| BATRAN                       |                     | FILIP    | -                     | Jud. ARAD, Com. Archis, Loc. Archis |               |                                       |                        |                     |             |               |         |                                  |
| BATRAN                       |                     | FILIP    | -                     | Jud. ARAD, Com. Archis, Loc. Archis |               |                                       |                        |                     |             |               |         |                                  |
| BATRAN                       |                     | FILIP    | -                     | Jud. ARAD, Com. Archis, Loc. Archis |               |                                       |                        |                     |             |               |         |                                  |
| BATRAN                       |                     | FILIP    | -                     | Jud. ARAD, Com. Archis, Loc. Archis |               |                                       |                        |                     |             |               |         |                                  |
| DENUT                        |                     | GHEORGHE | -                     | Jud. ARAD, Com. Archis, Loc. Archis |               |                                       |                        |                     |             |               |         |                                  |
| DENUT                        |                     | ZENOVIE  | -                     | Jud. ARAD, Com. Archis, Loc. Archis |               |                                       |                        |                     |             |               |         |                                  |
| POPA                         |                     | NICU     | -                     | Jud. ARAD, Com. Archis, Loc. Archis |               |                                       |                        |                     |             |               |         |                                  |

## 3. SARCINI / DEZMEMBRĂMINTE

| Titular        |                     |         | Data nașterii/<br>CUI | Domiciliu/ Sediul                   | Tipul sarcinii sau al<br>dezmembrămintelor<br>dreptului de proprietate | Cotă<br>parte | Identificator<br>entitate<br>asociată | Act juridic                    |                   |                     | Valoare<br>ipotecă | Tip<br>monedă |
|----------------|---------------------|---------|-----------------------|-------------------------------------|--|---------------|---------------------------------------|--------------------------------|-------------------|---------------------|--------------------|---------------|
| Nume/ Denumire | Inițiala<br>tatălui | Prenume |                       |                                     |  |               |                                       | Tip act                        | Nr. act/ data     | Emitent             |                    |               |
| DENUT          |                     | MARIA   | 99999999999999        | Jud. ARAD, Com. Archis, Loc. Archis | Uzuct viager   | 1/1           | 13575,<br>13575-C1                    | Hotarare<br>Judecatoreasc<br>a | 1406 / 20.09.2011 | JUDECATORIA<br>INEU |                    |               |
| DENUT          |                     | PAVEL   | 99999999999999        | Jud. ARAD, Com. Archis, Loc. Archis |  |               |                                       |                                |                   |                     |                    |               |

## 4. NOTĂRI, PROCESE, INTERDICȚII

| Tipul notării | Tip act | Nr. act/ data | Emitent | Identificator entitate<br>asociată | Imobil<br>împrejmuit /<br>neîmprejmuit | Imobil contestat / necontestat | Alte observații |
|---------------|---------|---------------|---------|------------------------------------|--|--------------------------------|-----------------|
|               |         |               |         |                                    | î                                      |                                |                 |

## 5. OBSERVAȚII



## REGISTRUL CADASTRAL AL IMOBILELOR

UAT: Archis

Sector cadastral nr.: 42

Zona cooperativizată/necooperativizată: Co

## 1. DESCRIEREA IMOBILULUI

| DATE TEREN           |   |                 |        |                    |                              |          |           |             |                     | DATE CONSTRUCȚII  |                           |                      |                      |              |            |                         |
|----------------------|---|-----------------|--------|--------------------|------------------------------|----------|-----------|-------------|---------------------|-------------------|---------------------------|----------------------|----------------------|--------------|------------|-------------------------|
| Identificat or teren | Adresă imobil                               | Număr cadastral | Nr. CF | Suprafața măsurată | Intravilan/ Extravilan (I/E) | Nr. top. | Nr. tarla | Nr. parcelă | Categorie folosință | Suprafață parcelă | Identificator construcție | Cod grupă destinație | Suprafață construită | Nr. niveluri | Nr. CF     | Constr. cu acte (DA/NU) |
| 13576                | Jud. ARAD, Com. Archis, Loc. Nermis, Nr. 25 | 304509          | 304509 | 1787               | I                            |          |           |             | CC                  | 1038              | 1                         | CL                   | 226                  | 1            | 333 Nermis | DA                      |
|                      |   |                 |        |                    | I                            |          |           |             | A                   | 749               | 2                         | CA                   | 64                   | 1            | 304509-C2  | DA                      |

## 2. PROPRIETATEA / POSESIA

| Titularul dreptului/posesiei |                  |         | Data nașterii/ CUI | Domiciliu/ Sediu                            | Cotă parte | Identificator entitate asociată | Cotă parte teren | Mod de dobândire | Act juridic  |                  |           | Obs. privitoare la proprietar |
|------------------------------|------------------|---------|--------------------|---|------------|---------------------------------|------------------|------------------|--------------|------------------|-----------|-------------------------------|
| Nume/ Denumire               | Inițiala tatălui | Prenume |                    |   |            |                                 |                  |                  | Tip act      | Nr. act/ data    | Emitent   |                               |
| BARNA                        |                  | AURICA  | 26.03.1945         | Jud. ARAD, Com. Archis, Loc. Archis, Nr. 25 | 1/2        | TEREN, C1, C2                   |                  | Sucesiune        | Act notarial | 132 / 21.06.2022 | Feier Lia |                               |
| DENUT                        |                  | COZMA   | -                  | Jud. ARAD, Com. Archis, Loc. Archis         | 1/2        | TEREN, C1, C2                   |                  | Conventie        | Act notarial | - / 16.08.1943   | -         |                               |


## 3. SARCINI / DEZMEMBRĂMINTE

| Titular        |                  |         | Data nașterii/ CUI | Domiciliu/ Sediu                    | Tipul sarcinii sau al dezmembrămintelor dreptului de proprietate | Cotă parte | Identificator entitate asociată | Act juridic  |                |         | Valoare ipotecă | Tip monedă |
|----------------|------------------|---------|--------------------|-------------------------------------|--|------------|---------------------------------|--------------|----------------|---------|-----------------|------------|
| Nume/ Denumire | Inițiala tatălui | Prenume |                    |                                     |  |            |                                 | Tip act      | Nr. act/ data  | Emitent |                 |            |
| DENUT          |                  | PAVEL   | 9999999999999      | Jud. ARAD, Com. Archis, Loc. Archis | Uzuctruct viager   | 1/2        | 13576, 13576-C1, 13576-C2       | Act notarial | - / 16.08.1943 | -       |                 |            |
| TICA           |                  | MARIA   | 9999999999999      | Jud. ARAD, Com. Archis, Loc. Archis |  |            |                                 |              |                |         |                 |            |

## 4. NOTĂRI, PROCESE, INTERDICȚII

| Tipul notării | Tip act | Nr. act/ data | Emitent | Identificator entitate asociată | Imobil împrejmuit / neîmprejmuit | Imobil contestat / necontestat | Alte observații |
|---------------|---------|---------------|---------|---------------------------------|----------------------------------|--------------------------------|-----------------|
|               |         |               |         |                                 |                                  |                                |                 |

## 5. OBSERVAȚII



Pg. 36, înregistrare sistematică Archis, Sectorul cadastral nr. 42, 2024



Spre publicare

## REGISTRUL CADASTRAL AL IMOBILELOR

UAT: Archis

Sector cadastral nr.: 42

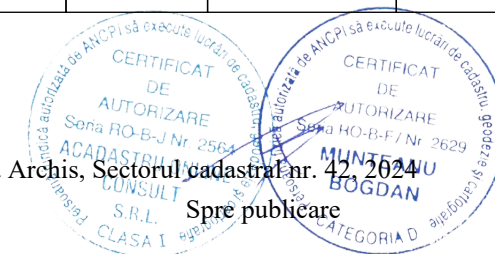
Zona cooperativizată/necooperativizată: Co

## 1. DESCRIEREA IMOBILULUI

| DATE TEREN          |   |                 |        |                    |                              |          |           |             |                     |                   | DATE CONSTRUCȚII          |                      |                      |              |        |                         |
|---------------------|---|-----------------|--------|--------------------|------------------------------|----------|-----------|-------------|---------------------|-------------------|---------------------------|----------------------|----------------------|--------------|--------|-------------------------|
| Identificator teren | Adresă imobil                               | Număr cadastral | Nr. CF | Suprafața măsurată | Intravilan/ Extravilan (I/E) | Nr. top. | Nr. tarla | Nr. parcelă | Categorie folosință | Suprafață parcelă | Identificator construcție | Cod grupă destinație | Suprafață construită | Nr. niveluri | Nr. CF | Constr. cu acte (DA/NU) |
| 13577               | Jud. ARAD, Com. Archis, Loc. Nermis, Nr. 24 |                 |        | 2782               | I                            |          |           |             | CC                  | 879               | 1                         | CL                   | 75                   | 1            | -C1    | DA                      |
|                     |   |                 |        |                    | I                            |          |           |             | A                   | 1866              | 2                         | CL                   | 46                   | 1            | -C2    | DA                      |
|                     |   |                 |        |                    | E                            |          |           |             | A                   | 37                | 3                         | CA                   | 64                   | 1            | -C3    | DA                      |

## 2. PROPRIETATEA / POSESIA

| Titularul dreptului/posesiei |                  |         | Data nașterii/ CUI | Domiciliu/ Sediul                   | Cotă parte    | Identificator entitate asociată | Cotă parte teren | Mod de dobândire | Act juridic  |                  |                               | Obs. privitoare la proprietar |
|------------------------------|------------------|---------|--------------------|-------------------------------------|---------------|---------------------------------|------------------|------------------|--------------|------------------|-------------------------------|-------------------------------|
| Nume/ Denumire               | Inițiala tatălui | Prenume |                    |                                     |               |                                 |                  |                  | Tip act      | Nr. act/ data    | Emitent                       |                               |
| VALEA                        |                  | IOANA   | 06.02.1952         | Jud. ARAD, Com. Archis, Loc. Archis | 3/16          | C1                              |                  | Sucesiune        | Act notarial | 351 / 01.01.1982 | NOTARIATUL DE STAT LOCAL INEU |                               |
| VALEA                        |                  | IOANA   | 06.02.1952         | Jud. ARAD, Com. Archis, Loc. Archis | 125/25<br>18  | TEREN                           |                  | Sucesiune        | Act notarial | 351 / 01.01.1982 | NOTARIATUL DE STAT LOCAL INEU |                               |
| VALEA                        |                  | IOANA   | 06.02.1952         | Jud. ARAD, Com. Archis, Loc. Archis | 5/16          | C1                              |                  | Sucesiune        | Act notarial | 104 / 23.11.2001 | NP MURESAN DORINA             |                               |
| VALEA                        |                  | IOAN    | 02.01.1948         | Jud. ARAD, Com. Archis, Loc. Archis | 8/16          | C1                              |                  | Conventie        | Act notarial | 809 / 23.11.2001 | NP MURESAN DORINA             |                               |
| CAP Archis                   |                  |         | -                  | Jud. ARAD, Com. Archis, Loc. Archis | 2268/2<br>518 | TEREN                           |                  | Sucesiune        | Act notarial | 351 / 01.01.1982 | NOTARIATUL DE STAT LOCAL INEU |                               |
| VALEA                        |                  | IOAN    | 02.01.1948         | Jud. ARAD, Com. Archis, Loc. Archis | 1/1           | C2, C3                          |                  | Lege             | Act normativ | 7 / 13.03.1996   | PARLAMENTUL ROMÂNIEI          |                               |
| VALEA                        |                  | IOANA   | 06.02.1952         | Jud. ARAD, Com. Archis, Loc. Archis |               |                                 |                  |                  |              |                  |                               |                               |



### 3. SARCINI / DEZMEMBRĂMINTE

| Titular                           |                     |         | Data nașterii/<br>CUI | Domiciliu/ Sediu                       | Tipul sarcinii sau al<br>dezmembrămintelor<br>dreptului de proprietate | Cotă<br>parte | Identificator<br>entitate<br>asociată        | Act juridic  |                   |         | Valoare<br>ipotecă | Tip<br>monedă |
|-----------------------------------|---------------------|---------|-----------------------|--|--|---------------|--|--------------|-------------------|---------|--------------------|---------------|
| Nume/ Denumire                    | Inițiala<br>tatălui | Prenume |                       |  |  |               |  | Tip act      | Nr. act/ data     | Emitent |                    |               |
| CAMPANIA NATIONALA LOTERIA ROMANA |                     |         | 9999999999999999      | Jud. ARAD, Com. Archis, Loc.<br>Archis | Ipoteca  |               | 13577,<br>13577-C1,<br>13577-C2,<br>13577-C3 | Act notarial | 2589 / 01.01.2007 |         | 30.000             | LEI           |

### 4. NOTĂRI, PROCESE, INTERDICȚII

| Tipul notării   | Tip act      | Nr. act/ data     | Emitent | Identificator entitate<br>asociată     | Imobil<br>împrejmuit /<br>neîmprejmuit | Imobil contestat / necontestat | Alte observații |
|---|--------------|-------------------|---------|--|--|--------------------------------|-----------------|
| SE NOTEAZA INTERDICȚIA DE INSTRĂINARE SI<br>GREVARE DE SARCINI, PENTRU GARANTAREA<br>EVENTUALELOR PAGUBE IN FAVORUL LUI:<br>CAMPANIA NATIONALA LOTERIA ROMANA | Act notarial | 2589 / 01.01.2007 |         | 13577, 13577-C1,<br>13577-C2, 13577-C3 | î                                      |                                |                 |

### 5. OBSERVAȚII



## REGISTRUL CADASTRAL AL IMOBILELOR

UAT: Archis

Sector cadastral nr.: 42

Zona cooperativizată/necooperativizată: Co

## 1. DESCRIEREA IMOBILULUI

| DATE TEREN          |                                     |                 |        |                    |                              |          |           |             |                     |                   | DATE CONSTRUCȚII          |                      |                      |              |        |                         |
|---------------------|-------------------------------------|-----------------|--------|--------------------|------------------------------|----------|-----------|-------------|---------------------|-------------------|---------------------------|----------------------|----------------------|--------------|--------|-------------------------|
| Identificator teren | Adresă imobil                       | Număr cadastral | Nr. CF | Suprafața măsurată | Intravilan/ Extravilan (I/E) | Nr. top. | Nr. tarla | Nr. parcelă | Categorie folosință | Suprafață parcelă | Identificator construcție | Cod grupă destinație | Suprafață construită | Nr. niveluri | Nr. CF | Constr. cu acte (DA/NU) |
| 13578               | Jud. ARAD, Com. Archis, Loc. Nermis |                 |        | 917                | I                            |          |           |             | DR                  | 885               |                           |                      |                      |              |        |                         |
|                     |                                     |                 |        |                    | E                            |          |           |             | DR                  | 32                |                           |                      |                      |              |        |                         |

## 2. PROPRIETATEA / POSESIA

| Titularul dreptului/posesiei |                  |         | Data nașterii/ CUI | Domiciliu/ Sediu                    | Cotă parte | Identificator entitate asociată | Cotă parte teren | Mod de dobândire | Act juridic       |                 |                        | Obs. privitoare la proprietar |
|------------------------------|------------------|---------|--------------------|-------------------------------------|------------|---------------------------------|------------------|------------------|-------------------|-----------------|------------------------|-------------------------------|
| Nume/ Denumire               | Inițiala tatălui | Prenume |                    |                                     |            |                                 |                  |                  | Tip act           | Nr. act/ data   | Emitent                |                               |
| COMUNA ARCHIS                |                  |         | 3520172            | Jud. ARAD, Com. Archis, Loc. Archis | 1/1        | TEREN                           |                  | Constituire      | Act administrativ | 17 / 28.07.1999 | Primaria Comuna Archis |                               |

## 3. SARCINI / DEZMEMBRĂMINTE

| Titular        |                  |         | Data nașterii/ CUI | Domiciliu/ Sediu | Tipul sarcinii sau al dezmembrămintelor dreptului de proprietate | Cotă parte | Identificator entitate asociată | Act juridic |               |         | Valoare ipotecă | Tip monedă |
|----------------|------------------|---------|--------------------|------------------|--|------------|---------------------------------|-------------|---------------|---------|-----------------|------------|
| Nume/ Denumire | Inițiala tatălui | Prenume |                    |                  |  |            |                                 | Tip act     | Nr. act/ data | Emitent |                 |            |

## 4. NOTĂRI, PROCESE, INTERDICȚII

| Tipul notării | Tip act | Nr. act/ data | Emitent | Identificator entitate asociată | Imobil împrejmuit / neîmprejmuit | Imobil contestat / necontestat | Alte observații |
|---------------|---------|---------------|---------|---------------------------------|----------------------------------|--------------------------------|-----------------|
|               |         |               |         |                                 | î                                |                                |                 |

## 5. OBSERVAȚII



## REGISTRUL CADASTRAL AL IMOBILELOR

UAT: Archis

Sector cadastral nr.: 42

Zona cooperativizată/necooperativizată: Co

## 1. DESCRIEREA IMOBILULUI

| DATE TEREN                 |  |                    |        |                       |                                    |             |              |                |                        |                      | DATE CONSTRUCȚII             |                         |                         |              |           |                               |
|----------------------------|--|--------------------|--------|-----------------------|------------------------------------|-------------|--------------|----------------|------------------------|----------------------|------------------------------|-------------------------|-------------------------|--------------|-----------|-------------------------------|
| Identificat<br>or<br>teren | Adresă imobil                                  | Număr<br>cadastral | Nr. CF | Suprafața<br>măsurată | Intravilan/<br>Extravilan<br>(I/E) | Nr.<br>top. | Nr.<br>tarla | Nr.<br>parcelă | Categorie<br>folosință | Suprafață<br>parcelă | Identificator<br>construcție | Cod grupă<br>destinație | Suprafață<br>construită | Nr. niveluri | Nr. CF    | Constr.<br>cu acte<br>(DA/NU) |
| 13579                      | Jud. ARAD, Com. Archis, Loc.<br>Nermis, Nr. 23 | 301936             | 301936 | 2538                  | E                                  |             |              |                | A                      | 65                   | 1                            | CL                      | 186                     | 1            | 301936-C1 | DA                            |
|                            |  |                    |        |                       | I                                  |             |              |                | CC                     | 1017                 | 2                            | CA                      | 39                      | 1            | 301936-C2 | DA                            |
|                            |  |                    |        |                       | I                                  |             |              |                | A                      | 1456                 |                              |                         |                         |              |           |                               |

## 2. PROPRIETATEA / POSESIA

| Titularul dreptului/posesiei |                     |                 | Data nașterii/<br>CUI | Domiciliu/ Sediul  | Cotă<br>parte | Identificator<br>entitate<br>asociată | Cotă<br>parte<br>teren | Mod de<br>dobândire | Act juridic  |                      |                       | Obs. privitoare<br>la proprietar |
|------------------------------|---------------------|-----------------|-----------------------|--|---------------|---------------------------------------|------------------------|---------------------|--------------|----------------------|-----------------------|----------------------------------|
| Nume/ Denumire               | Inițiala<br>tatălui | Prenume         |                       |  |               |                                       |                        |                     | Tip act      | Nr. act/ data        | Emitent               |                                  |
| RIPAN                        |                     | DANIEL          | -                     | Jud. ARAD, Com. Archis, Loc.<br>Archis                       | 1/1           | TEREN, C1,<br>C2                      |                        | Convenție           | Act notarial | 2231 /<br>11.10.2019 | BOJA EMANUEL<br>HORIA |                                  |
| RIPAN                        |                     | GEANINA-VIOLETA | 02.03.1988            | Jud. ARAD, Com. Archis, Loc.<br>Archis, Strada Patria Nr. 22 |               |                                       |                        |                     |              |                      |                       |                                  |

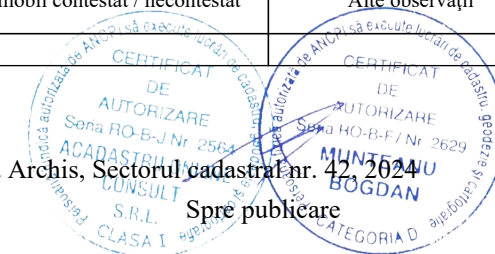
## 3. SARCINI / DEZMEMBRĂMINTE

| Titular        |                     |         | Data nașterii/<br>CUI | Domiciliu/ Sediul | Tipul sarcinii sau al<br>dezmembrămintelor<br>dreptului de proprietate | Cotă<br>parte | Identificator<br>entitate<br>asociată | Act juridic |               |         | Valoare<br>ipotecă | Tip<br>monedă |
|----------------|---------------------|---------|-----------------------|-------------------|--|---------------|---------------------------------------|-------------|---------------|---------|--------------------|---------------|
| Nume/ Denumire | Inițiala<br>tatălui | Prenume |                       |                   |  |               |                                       | Tip act     | Nr. act/ data | Emitent |                    |               |

## 4. NOTĂRI, PROCESE, INTERDICȚII

| Tipul notării | Tip act | Nr. act/ data | Emitent | Identificator entitate<br>asociată | Imobil<br>împrejmuit /<br>neîmprejmuit | Imobil contestat / necontestat | Alte observații |
|---------------|---------|---------------|---------|------------------------------------|--|--------------------------------|-----------------|
|               |         |               |         |                                    | î                                      |                                |                 |

## 5. OBSERVAȚII





## REGISTRUL CADASTRAL AL IMOBILELOR

UAT: Archis

Sector cadastral nr.: 42

Zona cooperativizată/necooperativizată: Co

## 1. DESCRIEREA IMOBILULUI

| DATE TEREN          |   |                 |        |                    |                              |          |           |             |                     |                   | DATE CONSTRUCȚII          |                      |                      |              |        |                         |
|---------------------|---|-----------------|--------|--------------------|------------------------------|----------|-----------|-------------|---------------------|-------------------|---------------------------|----------------------|----------------------|--------------|--------|-------------------------|
| Identificator teren | Adresă imobil                               | Număr cadastral | Nr. CF | Suprafața măsurată | Intravilan/ Extravilan (I/E) | Nr. top. | Nr. tarla | Nr. parcelă | Categorie folosință | Suprafață parcelă | Identificator construcție | Cod grupă destinație | Suprafață construită | Nr. niveluri | Nr. CF | Constr. cu acte (DA/NU) |
| 13580               | Jud. ARAD, Com. Archis, Loc. Nermis, Nr. 22 |                 |        | 2524               | I                            |          |           |             | CC                  | 505               | 1                         | CL                   | 120                  | 1            | -C1    | DA                      |
|                     |   |                 |        |                    | I                            |          |           |             | A                   | 1922              |                           |                      |                      |              |        |                         |
|                     |   |                 |        |                    | E                            |          |           |             | A                   | 97                |                           |                      |                      |              |        |                         |

## 2. PROPRIETATEA / POSESIA

| Titularul dreptului/posesiei |                  |               | Data nașterii/ CUI | Domiciliu/ Sediul                   | Cotă parte    | Identificator entitate asociată | Cotă parte teren | Mod de dobândire | Act juridic  |                     |                         | Obs. privitoare la proprietar |
|------------------------------|------------------|---------------|--------------------|-------------------------------------|---------------|---------------------------------|------------------|------------------|--------------|---------------------|-------------------------|-------------------------------|
| Nume/ Denumire               | Inițiala tatălui | Prenume       |                    |                                     |               |                                 |                  |                  | Tip act      | Nr. act/ data       | Emitent                 |                               |
| POPA                         |                  | IOAN          | -                  | Jud. ARAD, Com. Archis, Loc. Archis | 250/24<br>21  | TEREN                           |                  | Convenție        | Act notarial | 615 /<br>01.01.1980 | NOTARIATUL DE STAT INEU |                               |
| CAP Archis                   |                  |               | -                  | Jud. ARAD, Com. Archis, Loc. Archis | 2171/2<br>421 | TEREN                           |                  | Convenție        | Act notarial | 615 /<br>01.01.1980 | NOTARIATUL DE STAT INEU |                               |
| FIZITE                       |                  | MARCEL-FLORIN | 15.07.1986         | Jud. ARAD, Com. Archis, Loc. Archis | 1/1           | C1                              |                  | Lege             | Act normativ | 7 / 13.03.1996      | PARLAMENTUL ROMANIEI    |                               |


## 3. SARCINI / DEZMEMBRĂMINTE

| Titular        |                  |         | Data nașterii/ CUI | Domiciliu/ Sediul | Tipul sarcinii sau al dezmembrămintelor dreptului de proprietate | Cotă parte | Identificator entitate asociată | Act juridic |               |         | Valoare ipotecă | Tip monedă |
|----------------|------------------|---------|--------------------|-------------------|--|------------|---------------------------------|-------------|---------------|---------|-----------------|------------|
| Nume/ Denumire | Inițiala tatălui | Prenume |                    |                   |  |            |                                 | Tip act     | Nr. act/ data | Emitent |                 |            |

## 4. NOTĂRI, PROCESE, INTERDICȚII

| Tipul notării | Tip act | Nr. act/ data | Emitent | Identificator entitate asociată | Imobil împrejmuit / neîmprejmuit | Imobil contestat/ necontestat |
|---------------|---------|---------------|---------|---------------------------------|----------------------------------|-------------------------------|
|---------------|---------|---------------|---------|---------------------------------|----------------------------------|-------------------------------|

## 5. OBSERVAȚII



|   |                   |                   |                         |       |   |  |  |
|---|-------------------|-------------------|-------------------------|-------|---|--|--|
| Se notează posesia faptică în favoarea lui FIZITE MARCEL-FLORIN | Act administrativ | 3247 / 10.03.2023 | PRIMARIA COMUNEI ARCHIS | 13580 | î |  |  |
|---|-------------------|-------------------|-------------------------|-------|---|--|--|

Pg. 42, înregistrare sistematica Archis, Sectorul cadastral nr. 42, 2024



Spre publicare

## REGISTRUL CADASTRAL AL IMOBILELOR

UAT: Archis

Sector cadastral nr.: 42

Zona cooperativizată/necooperativizată: Co

## 1. DESCRIEREA IMOBILULUI


| DATE TEREN          |   |                 |        |                    |                              |          |           |             |                     |                   | DATE CONSTRUCȚII          |                      |                      |              |            |                         |
|---------------------|---|-----------------|--------|--------------------|------------------------------|----------|-----------|-------------|---------------------|-------------------|---------------------------|----------------------|----------------------|--------------|------------|-------------------------|
| Identificator teren | Adresă imobil                               | Număr cadastral | Nr. CF | Suprafața măsurată | Intravilan/ Extravilan (I/E) | Nr. top. | Nr. tarla | Nr. parcelă | Categorie folosință | Suprafață parcelă | Identificator construcție | Cod grupă destinație | Suprafață construită | Nr. niveluri | Nr. CF     | Constr. cu acte (DA/NU) |
| 13581               | Jud. ARAD, Com. Archis, Loc. Nermis, Nr. 20 | 301160          | 301160 | 5240               | E                            |          |           |             | A                   | 211               | 1                         | CL                   | 194                  | 1            | 117 Nermis | DA                      |
|                     |   |                 |        |                    | I                            |          |           |             | CC                  | 2155              | 2                         | CA                   | 20                   | 1            | 301160-C2  | NU                      |
|                     |   |                 |        |                    | I                            |          |           |             |                     |                   | 3                         | CA                   | 82                   | 1            | 301160-C3  | NU                      |
|                     |   |                 |        |                    |                              |          |           |             |                     |                   | 4                         | CA                   | 167                  | 1            | 301160-C4  | NU                      |
|                     |   |                 |        |                    |                              |          |           |             |                     |                   | 5                         | CL                   | 179                  | 1            | 301160-C5  | NU                      |
|                     |   |                 |        |                    |                              |          |           |             |                     |                   | 6                         | CA                   | 26                   | 1            | 301160-C6  | NU                      |

## 2. PROPRIETATEA / POSESIA

| Titularul dreptului/posesiei |                  |         | Data nașterii/ CUI | Domiciliu/ Sediul                           | Cotă parte | Identificator entitate asociată | Cotă parte teren | Mod de dobândire | Act juridic  |                   |                      | Obs. privitoare la proprietar |
|------------------------------|------------------|---------|--------------------|---|------------|---------------------------------|------------------|------------------|--------------|-------------------|----------------------|-------------------------------|
| Nume/ Denumire               | Inițiala tatălui | Prenume |                    |   |            |                                 |                  |                  | Tip act      | Nr. act/ data     | Emitent              |                               |
| PAVEL                        |                  | ANA     | 12.10.1971         | Jud. ARAD, Com. Archis, Loc. Archis, Nr. 20 | 6/12       | TEREN, CI                       |                  | Conventie        | Act notarial | 892 / 21.10.2020  | Seredan Ciprian Paul |                               |
| PAVEL                        |                  | CORNEL  | 30.07.1967         | Jud. ARAD, Com. Archis, Loc. Archis, Nr. 20 |            |                                 |                  |                  |              |                   |                      |                               |
| BATRAN                       |                  | NOE     | -                  | Jud. ARAD, Com. Archis, Loc. Archis         | 2/12       | TEREN, CI                       |                  | Sucesiune        | Act notarial | 142 / 01.01.1941  | -                    |                               |
| BATRAN                       |                  | NOE     | -                  | Jud. ARAD, Com. Archis, Loc. Archis         | 2/12       | TEREN, CI                       |                  | Sucesiune        | Act notarial | 1453 / 01.01.1941 | -                    |                               |
| BATRAN                       |                  | FLOARE  | -                  | Jud. ARAD, Com. Archis, Loc. Archis         | 2/12       | TEREN, CI                       |                  | Sucesiune        | Act notarial | 1453 / 01.01.1941 | -                    |                               |

## 3. SARCINI / DEZMEMBRĂMINTE

| Titular        |                  |         | Data nașterii/ CUI | Domiciliu/ Sediul | Tipul sarcinii sau al dezmembrămintelor dreptului de proprietate | Cotă parte | Identificator entitate asociată | Act juridic |               |         | Tip monedă |                 |
|----------------|------------------|---------|--------------------|-------------------|--|------------|---------------------------------|-------------|---------------|---------|------------|-----------------|
| Nume/ Denumire | Inițiala tatălui | Prenume |                    |                   |  |            |                                 | Tip act     | Nr. act/ data | Emitent |            | Văloare ipotecă |
|                |                  |         |                    |                   |  |            |                                 |             |               |         |            |                 |



|       |  |         |            |   |                    |      |                 |              |                  |                      |  |  |
|-------|--|---------|------------|---|--------------------|------|-----------------|--------------|------------------|----------------------|--|--|
| PAVEL |  | FELICIA | 28.08.1947 | Jud. ARAD, Com. Archis, Loc. Archis, Nr. 20 | Uzuprufruct viager | 6/12 | 13581, 13581-C1 | Act notarial | 892 / 21.10.2020 | Seredan Ciprian Paul |  |  |
| PAVEL |  | FELICIA | 28.08.1947 | Jud. ARAD, Com. Archis, Loc. Archis, Nr. 20 | Ipoteca legala     | 6/12 | 13581, 13581-C1 | Act notarial | 892 / 21.10.2020 | Seredan Ciprian Paul |  |  |

#### 4. NOTĂRI, PROCESE, INTERDICȚII

#### 5. OBSERVAȚII

| Tipul notării   | Tip act           | Nr. act/ data    | Emitent                                  | Identificator entitate asociată | Imobil împrejmuit / neîmprejmuit | Imobil contestat / necontestat | Alte observații |
|---|-------------------|------------------|--|---------------------------------|----------------------------------|--------------------------------|-----------------|
| Se noteaza interdicția de instrainare și grevare asupra 6/12 parti în favorul lui   | Act notarial      | 892 / 21.10.2020 | Seredan Ciprian Paul                     | 13581, 13581-C1                 | î                                |                                |                 |
| Se noteaza urmărirea cotei de 2/12 parti din imobil proprietatea debitorului BATRAN FLOARE de sub B.3.1 formulata de creditoarea INVESTCAPITAL LTD din dosar executiional nr. 330/EX/2023 al Biroului Executorului Judecatoresc Caianu Sergiu Titu, dosar instanța nr.2668/55/2023 pentru recuperarea sumei de 30.206,70 lei ,in baza art. 822 Cod proc. Civila . | Act administrativ | 330 / 06.12.2023 | EXECUTOR JUDECATORESC CAIANU SERGIU TITU | 13581, 13581-C1                 |                                  |                                |                 |



## REGISTRUL CADASTRAL AL IMOBILELOR

UAT: Archis

Sector cadastral nr.: 42

Zona cooperativizată/necooperativizată: Co

## 1. DESCRIEREA IMOBILULUI

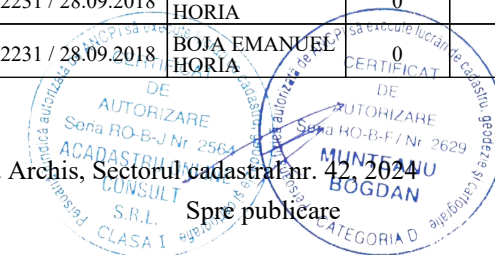
| DATE TEREN                 |  |                    |        |                       |                                    |             |              |                |                        |                      | DATE CONSTRUCȚII             |                         |                         |              |            |                               |
|----------------------------|--|--------------------|--------|-----------------------|------------------------------------|-------------|--------------|----------------|------------------------|----------------------|------------------------------|-------------------------|-------------------------|--------------|------------|-------------------------------|
| Identificat<br>or<br>teren | Adresă imobil                                  | Număr<br>cadastral | Nr. CF | Suprafața<br>măsurată | Intravilan/<br>Extravilan<br>(I/E) | Nr.<br>top. | Nr.<br>tarla | Nr.<br>parcelă | Categorie<br>folosință | Suprafață<br>parcelă | Identificator<br>construcție | Cod grupă<br>destinație | Suprafață<br>construită | Nr. niveluri | Nr. CF     | Constr.<br>cu acte<br>(DA/NU) |
| 13583                      | Jud. ARAD, Com. Archis, Loc.<br>Nermis, Nr. 19 | 301060             | 301060 | 2408                  | I                                  |             |              |                | CC                     | 941                  | 1                            | CL                      | 106                     | 1            | 377 Nermis | DA                            |
|                            |  |                    |        |                       | I                                  |             |              | A              | 1467                   | 2                    | CL                           | 109                     | 1                       | 301060-C2    | DA         |                               |
|                            |  |                    |        |                       |                                    |             |              |                |                        | 3                    | CA                           | 80                      | 1                       | 301060-C3    | DA         |                               |

## 2. PROPRIETATEA / POSESIA

| Titularul dreptului/posesiei |                     |                | Data nașterii/<br>CUI | Domiciliu/ Sediul   | Cotă<br>parte | Identificator<br>entitate<br>asociată | Cotă<br>parte<br>teren | Mod de<br>dobândire | Act juridic  |                      |                         | Obs. privitoare<br>la proprietar |
|------------------------------|---------------------|----------------|-----------------------|---|---------------|---------------------------------------|------------------------|---------------------|--------------|----------------------|-------------------------|----------------------------------|
| Nume/ Denumire               | Inițiala<br>tatălui | Prenume        |                       |   |               |                                       |                        |                     | Tip act      | Nr. act/ data        | Emitent                 |                                  |
| BARNA                        |                     | CORINA-ADRIANA | 02.03.1980            | Jud. ARAD, Com. Archis, Loc.<br>Archis, Nr. 179                   | 1/1           | TEREN, C1                             |                        | Convenție           | Act notarial | 2231 /<br>28.09.2018 | BOJA EMANUEL<br>HORIA   |                                  |
| BARNA                        |                     | IOAN-ADRIAN    | 17.01.1975            | Jud. ARAD, Com. Archis, Loc.<br>Archis, Strada Avram Iancu Nr. 35 |               |                                       |                        |                     |              |                      |                         |                                  |
| BARNA                        |                     | CORINA-ADRIANA | 02.03.1980            | Jud. ARAD, Com. Archis, Loc.<br>Archis, Nr. 179                   | 1/1           | C2, C3                                |                        | Lege                | Act normativ | 7 / 13.03.1996       | PARLAMENTUL<br>ROMÂNIEI |                                  |
| BARNA                        |                     | IOAN-ADRIAN    | 17.01.1975            | Jud. ARAD, Com. Archis, Loc.<br>Archis, Strada Avram Iancu Nr. 35 |               |                                       |                        |                     |              |                      |                         |                                  |

## 3. SARCINI / DEZMEMBRĂMINTE

| Titular        |                     |         | Data nașterii/<br>CUI | Domiciliu/ Sediul                              | Tipul sarcinii sau al<br>dezmembrămintelor<br>dreptului de proprietate | Cotă<br>parte | Identificator<br>entitate<br>asociată | Act juridic  |                   |                       | Valoare<br>ipotecă | Tip<br>monedă |
|----------------|---------------------|---------|-----------------------|--|--|---------------|---------------------------------------|--------------|-------------------|-----------------------|--------------------|---------------|
| Nume/ Denumire | Inițiala<br>tatălui | Prenume |                       |  |  |               |                                       | Tip act      | Nr. act/ data     | Emitent               |                    |               |
| BARNA          |                     | DOINA   | 02.02.1945            | Jud. ARAD, Com. Archis, Loc.<br>Archis, Nr. 19 | Uzuctiv viager   | 1/1           | 13583,<br>13583-C1                    | Act notarial | 2231 / 28.09.2018 | BOJA EMANUEL<br>HORIA | 0                  |               |
| BARNA          |                     | DOINA   | 02.02.1945            | Jud. ARAD, Com. Archis, Loc.<br>Archis, Nr. 19 | Ipoteca legala   |               | 13583,<br>13583-C1                    | Act notarial | 2231 / 28.09.2018 | BOJA EMANUEL<br>HORIA | 0                  |               |



#### 4. NOTĂRI, PROCESE, INTERDICȚII

#### 5. OBSERVAȚII

| Tipul notării | Tip act | Nr. act/ data | Emitent | Identificator entitate asociată | Imobil împrejmuit / neîmprejmuit | Imobil contestat / necontestat | Alte observații |
|---------------|---------|---------------|---------|---------------------------------|----------------------------------|--------------------------------|-----------------|
|               |         |               |         |                                 | î                                |                                |                 |

Pg. 46, înregistrare sistematică Archis, Sectorul cadastral nr. 42, 2024



Spre publicare

## REGISTRUL CADASTRAL AL IMOBILELOR

UAT: Archis

Sector cadastral nr.: 42

Zona cooperativizată/necooperativizată: Co

## 1. DESCRIEREA IMOBILULUI

| DATE TEREN           |   |                 |        |                    |                              |          |           |             |                     |                   | DATE CONSTRUCȚII          |                      |                      |              |        |                         |
|----------------------|---|-----------------|--------|--------------------|------------------------------|----------|-----------|-------------|---------------------|-------------------|---------------------------|----------------------|----------------------|--------------|--------|-------------------------|
| Identificat or teren | Adresă imobil                               | Număr cadastral | Nr. CF | Suprafața măsurată | Intravilan/ Extravilan (I/E) | Nr. top. | Nr. tarla | Nr. parcelă | Categorie folosință | Suprafață parcelă | Identificator construcție | Cod grupă destinație | Suprafață construită | Nr. niveluri | Nr. CF | Constr. cu acte (DA/NU) |
| 13584                | Jud. ARAD, Com. Archis, Loc. Nermis, Nr. 18 |                 |        | 2505               | I                            |          |           |             | CC                  | 1317              | 1                         | CL                   | 236                  | 1            | -C1    | DA                      |
|                      |   |                 |        |                    | I                            |          |           |             | A                   | 1188              | 2                         | CA                   | 121                  | 1            | -C2    | DA                      |

## 2. PROPRIETATEA / POSESIA

| Titularul dreptului/posesiei |                  |             | Data nașterii/ CUI | Domiciliu/ Sediul                   | Cotă parte | Identificator entitate asociată | Cotă parte teren | Mod de dobândire        | Act juridic       |                  |              | Obs. privitoare la proprietar |
|------------------------------|------------------|-------------|--------------------|-------------------------------------|------------|---------------------------------|------------------|-------------------------|-------------------|------------------|--------------|-------------------------------|
| Nume/ Denumire               | Inițiala tatălui | Prenume     |                    |                                     |            |                                 |                  |                         | Tip act           | Nr. act/ data    | Emitent      |                               |
| FEKETE                       |                  | IOAN-DANIEL | 14.09.1982         | Jud. ARAD, Com. Archis, Loc. Archis | 72/180     | TEREN, C1, C2                   |                  | Convenție               | Act notarial      | 324 / 01.01.2009 | NP FEIER LIA |                               |
| POPA                         |                  | ANDREI      | -                  | Jud. ARAD, Com. Archis, Loc. Archis | 27/180     | TEREN, C1, C2                   |                  | Convenție               | Act notarial      | 263 / 02.09.1957 |              |                               |
| POPA                         |                  | ANDREI      | -                  | Jud. ARAD, Com. Archis, Loc. Archis | 9/180      | TEREN, C1, C2                   |                  | Hotarare Judecatoreasca | Act administrativ | 296 / 01.01.1938 |              |                               |
| POPA                         |                  | IOAN        | -                  | Jud. ARAD, Com. Archis, Loc. Archis |            |                                 |                  |                         |                   |                  |              |                               |


## 3. SARCINI / DEZMEMBRĂMINTE

| Titular        |                  |         | Data nașterii/ CUI | Domiciliu/ Sediul | Tipul sarcinii sau al dezmembrămintelor dreptului de proprietate | Cotă parte | Identificator entitate asociată | Act juridic |               |         | Valoare ipotecă | Tip monedă |
|----------------|------------------|---------|--------------------|-------------------|--|------------|---------------------------------|-------------|---------------|---------|-----------------|------------|
| Nume/ Denumire | Inițiala tatălui | Prenume |                    |                   |  |            |                                 | Tip act     | Nr. act/ data | Emitent |                 |            |

## 4. NOTĂRI, PROCESE, INTERDICȚII

| Tipul notării | Tip act | Nr. act/ data | Emitent | Identificator entitate asociată | Imobil împrejmuit / neîmprejmuit | Imobil contestat / necontestat | Alte observații |
|---------------|---------|---------------|---------|---------------------------------|----------------------------------|--------------------------------|-----------------|
|---------------|---------|---------------|---------|---------------------------------|----------------------------------|--------------------------------|-----------------|

## 5. OBSERVAȚII



Pg. 48, înregistrare sistematica Archis, Sectorul cadastral nr. 42, 2024



Spre publicare



## REGISTRUL CADASTRAL AL IMOBILELOR

UAT: Archis

Sector cadastral nr.: 42

Zona cooperativizată/necooperativizată: Co

## 1. DESCRIEREA IMOBILULUI

| DATE TEREN           |                                     |                 |        |                    |                              |          |           |             |                     |                   | DATE CONSTRUCȚII          |                      |                      |              |        |                         |
|----------------------|-------------------------------------|-----------------|--------|--------------------|------------------------------|----------|-----------|-------------|---------------------|-------------------|---------------------------|----------------------|----------------------|--------------|--------|-------------------------|
| Identificat or teren | Adresă imobil                       | Număr cadastral | Nr. CF | Suprafața măsurată | Intravilan/ Extravilan (I/E) | Nr. top. | Nr. tarla | Nr. parcelă | Categorie folosință | Suprafață parcelă | Identificator construcție | Cod grupă destinație | Suprafață construită | Nr. niveluri | Nr. CF | Constr. cu acte (DA/NU) |
| 13585                | Jud. ARAD, Com. Archis, Loc. Nermis |                 |        | 429                | I                            |          |           |             | DR                  | 429               |                           |                      |                      |              |        |                         |

## 2. PROPRIETATEA / POSESIA

| Titularul dreptului/posesiei |                  |         | Data nașterii/ CUI | Domiciliu/ Sediu                    | Cotă parte | Identificator entitate asociată | Cotă parte teren | Mod de dobândire | Act juridic       |                 |                        | Obs. privitoare la proprietar |
|------------------------------|------------------|---------|--------------------|-------------------------------------|------------|---------------------------------|------------------|------------------|-------------------|-----------------|------------------------|-------------------------------|
| Nume/ Denumire               | Inițiala tatălui | Prenume |                    |                                     |            |                                 |                  |                  | Tip act           | Nr. act/ data   | Emitent                |                               |
| COMUNA ARCHIS                |                  |         | 3520172            | Jud. ARAD, Com. Archis, Loc. Archis | 1/1        | TEREN                           |                  | Constituire      | Act administrativ | 17 / 28.07.1999 | Primaria Comuna Archis |                               |

## 3. SARCINI / DEZMEMBRĂMINTE

| Titular        |                  |         | Data nașterii/ CUI | Domiciliu/ Sediu | Tipul sarcinii sau al dezmembrămintelor dreptului de proprietate | Cotă parte | Identificator entitate asociată | Act juridic |               |         | Valoare ipotecă | Tip monedă |
|----------------|------------------|---------|--------------------|------------------|--|------------|---------------------------------|-------------|---------------|---------|-----------------|------------|
| Nume/ Denumire | Inițiala tatălui | Prenume |                    |                  |  |            |                                 | Tip act     | Nr. act/ data | Emitent |                 |            |

## 4. NOTĂRI, PROCESE, INTERDICȚII

| Tipul notării | Tip act | Nr. act/ data | Emitent | Identificator entitate asociată | Imobil împrejmuit / neîmprejmuit | Imobil contestat / necontestat | Alte observații |
|---------------|---------|---------------|---------|---------------------------------|----------------------------------|--------------------------------|-----------------|
|               |         |               |         |                                 | î                                |                                |                 |

## 5. OBSERVAȚII



## REGISTRUL CADASTRAL AL IMOBILELOR

UAT: Archis

Sector cadastral nr.: 42

Zona cooperativizată/necooperativizată: Co

## 1. DESCRIEREA IMOBILULUI

| DATE TEREN           |   |                 |        |                    |                              |          |           |             |                     |                   | DATE CONSTRUCȚII          |                      |                      |              |            |                         |
|----------------------|---|-----------------|--------|--------------------|------------------------------|----------|-----------|-------------|---------------------|-------------------|---------------------------|----------------------|----------------------|--------------|------------|-------------------------|
| Identificat or teren | Adresă imobil                               | Număr cadastral | Nr. CF | Suprafața măsurată | Intravilan/ Extravilan (I/E) | Nr. top. | Nr. tarla | Nr. parcelă | Categorie folosință | Suprafață parcelă | Identificator construcție | Cod grupă destinație | Suprafață construită | Nr. niveluri | Nr. CF     | Constr. cu acte (DA/NU) |
| 13586                | Jud. ARAD, Com. Archis, Loc. Nermis, Nr. 51 | 300107          | 300107 | 2389               | I                            |          |           |             | CC                  | 1049              | 1                         | CL                   | 137                  | 1            | 122 Nermis | DA                      |
|                      |   |                 |        |                    | I                            |          |           |             | A                   | 1340              | 2                         | CA                   | 101                  | 1            | 300107-C2  | NU                      |

## 2. PROPRIETATEA / POSESIA

| Titularul dreptului/posesiei |                  |         | Data nașterii/ CUI | Domiciliu/ Sediul                   | Cotă parte | Identificator entitate asociată | Cotă parte teren | Mod de dobândire | Act juridic  |                   |                    | Obs. privitoare la proprietar |
|------------------------------|------------------|---------|--------------------|-------------------------------------|------------|---------------------------------|------------------|------------------|--------------|-------------------|--------------------|-------------------------------|
| Nume/ Denumire               | Inițiala tatălui | Prenume |                    |                                     |            |                                 |                  |                  | Tip act      | Nr. act/ data     | Emitent            |                               |
| BOCIORT                      |                  | ANTON   | 28.02.1954         | Jud. ARAD, Com. Archis, Loc. Archis | 1/4        | TEREN, C1                       |                  | Sucesiune        | Act notarial | 111 / 27.10.2010  | BOJA EMANUEL HORIA |                               |
| BOCIORT                      |                  | IOAN    | 14.05.1952         | Jud. ARAD, Com. Archis, Loc. Archis | 1/4        | TEREN, C1                       |                  | Sucesiune        | Act notarial | 111 / 27.10.2010  | BOJA EMANUEL HORIA |                               |
| COSMA                        |                  | SAVETA  | 18.05.1950         | Jud. ARAD, Com. Archis, Loc. Archis | 1/4        | TEREN, C1                       |                  | Sucesiune        | Act notarial | 111 / 27.10.2010  | BOJA EMANUEL HORIA |                               |
| FAUR                         |                  | MARIA   | -                  | Jud. ARAD, Com. Archis, Loc. Archis | 1/4        | TEREN, C1                       |                  | Sucesiune        | Act notarial | 1840 / 01.01.1930 |                    |                               |


## 3. SARCINI / DEZMEMBRĂMINTE

| Titular        |                  |         | Data nașterii/ CUI | Domiciliu/ Sediul | Tipul sarcinii sau al dezmembrămintelor dreptului de proprietate | Cotă parte | Identificator entitate asociată | Act juridic |               |         | Valoare ipotecă | Tip monedă |
|----------------|------------------|---------|--------------------|-------------------|--|------------|---------------------------------|-------------|---------------|---------|-----------------|------------|
| Nume/ Denumire | Inițiala tatălui | Prenume |                    |                   |  |            |                                 | Tip act     | Nr. act/ data | Emitent |                 |            |

## 4. NOTĂRI, PROCESE, INTERDICȚII

| Tipul notării | Tip act | Nr. act/ data | Emitent | Identificator entitate asociată | Imobil împrejmuit / neîmprejmuit | Imobil contestat / necontestat | Alte observații |
|---------------|---------|---------------|---------|---------------------------------|----------------------------------|--------------------------------|-----------------|
|---------------|---------|---------------|---------|---------------------------------|----------------------------------|--------------------------------|-----------------|

## 5. OBSERVAȚII



Pg. 51, înregistrare sistematica Archis, Sectorul cadastral nr. 42, 2024



Spre publicare

## REGISTRUL CADASTRAL AL IMOBILELOR

UAT: Archis

Sector cadastral nr.: 42

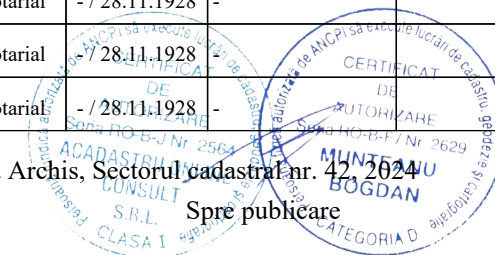
Zona cooperativizată/necooperativizată: Co

## 1. DESCRIEREA IMOBILULUI

| DATE TEREN                 |  |                    |        |                       |                                    |             |              |                |                        |                      | DATE CONSTRUCȚII             |                         |                         |              |            |                               |
|----------------------------|--|--------------------|--------|-----------------------|------------------------------------|-------------|--------------|----------------|------------------------|----------------------|------------------------------|-------------------------|-------------------------|--------------|------------|-------------------------------|
| Identificat<br>or<br>teren | Adresă imobil                                  | Număr<br>cadastral | Nr. CF | Suprafața<br>măsurată | Intravilan/<br>Extravilan<br>(I/E) | Nr.<br>top. | Nr.<br>tarla | Nr.<br>parcelă | Categorie<br>folosință | Suprafață<br>parcelă | Identificator<br>construcție | Cod grupă<br>destinație | Suprafață<br>construită | Nr. niveluri | Nr. CF     | Constr.<br>cu acte<br>(DA/NU) |
| 13587                      | Jud. ARAD, Com. Archis, Loc.<br>Nermis, Nr. 16 | 304516             | 304516 | 1664                  | I                                  |             |              |                | A                      | 605                  | 1                            | CL                      | 187                     | 1            | 251 Nermis | DA                            |
|                            |  |                    |        |                       | I                                  |             |              |                | CC                     | 1059                 | 2                            | CA                      | 32                      | 1            | 304516-C2  | DA                            |

## 2. PROPRIETATEA / POSESIA

| Titularul dreptului/posesiei |                     |                 | Data nașterii/<br>CUI | Domiciliu/ Sediu                                | Cotă<br>parte | Identificator<br>entitate<br>asociată | Cotă<br>parte<br>teren | Mod de<br>dobândire | Act juridic  |                    |           | Obs. privitoare<br>la proprietar |
|------------------------------|---------------------|-----------------|-----------------------|---|---------------|---------------------------------------|------------------------|---------------------|--------------|--------------------|-----------|----------------------------------|
| Nume/ Denumire               | Inițiala<br>tatălui | Prenume         |                       |   |               |                                       |                        |                     | Tip act      | Nr. act/ data      | Emitent   |                                  |
| ALB                          |                     | CODRIN-DANIEL   | 20.12.1991            | Jud. ARAD, Com. Archis, Loc.<br>Archis, Nr. 155 | 1414/1<br>664 | TEREN                                 |                        | Convenție           | Act notarial | 44 /<br>19.01.2022 | Feier Lia |                                  |
| ALB                          |                     | CRISTINA-RAMONA | 16.12.1995            | Jud. ARAD, Com. Archis, Loc.<br>Archis, Nr. 16  |               |                                       |                        |                     |              |                    |           |                                  |
| STATUL                       |                     |                 | -                     | Jud. ARAD, Com. Archis, Loc.<br>Archis          | 250/16<br>64  | TEREN                                 |                        | Lege                |              | 58 /<br>01.01.1974 | -         |                                  |
| ALB                          |                     | CODRIN-DANIEL   | 20.12.1991            | Jud. ARAD, Com. Archis, Loc.<br>Archis, Nr. 155 | 48/90         | C1, C2                                |                        | Convenție           | Act notarial | 44 /<br>19.01.2022 | Feier Lia |                                  |
| ALB                          |                     | CRISTINA-RAMONA | 16.12.1995            | Jud. ARAD, Com. Archis, Loc.<br>Archis, Nr. 16  |               |                                       |                        |                     |              |                    |           |                                  |
| POPA                         |                     | IOAN            | -                     | Jud. ARAD, Com. Archis, Loc.<br>Archis          | 9/90          | C1, C2                                |                        | Sucesiune           | Act notarial | - / 01.01.1928     | -         |                                  |
| BATRIN                       |                     | FLOAREA         | -                     | Jud. ARAD, Com. Archis, Loc.<br>Archis          | 12/90         | C1, C2                                |                        | Sucesiune           | Act notarial | - / 01.01.1928     | -         |                                  |
| POPA                         |                     | IOAN            | -                     | Jud. ARAD, Com. Archis, Loc.<br>Archis          | 9/90          | C1, C2                                |                        | Convenție           | Act notarial | - / 01.01.1928     | -         |                                  |
| BATRIN                       |                     | PAVEL           | -                     | Jud. ARAD, Com. Archis, Loc.<br>Archis          | 4/90          | C1, C2                                |                        | Convenție           | Act notarial | - / 28.11.1928     | -         |                                  |
| BATRIN                       |                     | ANISCA          | -                     | Jud. ARAD, Com. Archis, Loc.<br>Archis          | 4/90          | C1, C2                                |                        | Convenție           | Act notarial | - / 28.11.1928     | -         |                                  |
| BATRAN                       |                     | VASILIE         | -                     | Jud. ARAD, Com. Archis, Loc.<br>Archis          | 4/90          | C1, C2                                |                        | Convenție           | Act notarial | - / 28.11.1928     | -         |                                  |



### 3. SARCINI / DEZMEMBRĂMINTE

| Nume/ Denumire | Titular             |                 | Data nașterii/<br>CUI | Domiciliu/ Sediu                                | Tipul sarcinii sau al<br>dezmembrămintelor<br>dreptului de proprietate | Cotă<br>parte | Identificator<br>entitate<br>asociată | Act juridic  |                 |           | Valoare<br>ipotecă | Tip<br>monedă |
|----------------|---------------------|-----------------|-----------------------|---|--|---------------|---------------------------------------|--------------|-----------------|-----------|--------------------|---------------|
|                | Inițiala<br>tatălui | Prenume         |                       |   |  |               |                                       | Tip act      | Nr. act/ data   | Emitent   |                    |               |
| ALB            |                     | CODRIN-DANIEL   | 20.12.1991            | Jud. ARAD, Com. Archis, Loc.<br>Archis, Nr. 155 | Folosinta  | 250/16<br>64  | 13587                                 | Act notarial | 44 / 19.01.2022 | Feier Lia |                    |               |
| ALB            |                     | CRISTINA-RAMONA | 16.12.1995            | Jud. ARAD, Com. Archis, Loc.<br>Archis, Nr. 16  |  |               |                                       |              |                 |           |                    |               |
| OLAR           |                     | ELENA           | 13.03.1941            | Jud. ARAD, Com. Archis, Loc.<br>Archis, Nr. 16  | Uzuctrufruct viager  | 1414/1<br>664 | 13587                                 | Act notarial | 44 / 19.01.2022 | Feier Lia |                    |               |
| OLAR           |                     | FLORIAN         | 11.04.1964            | Jud. ARAD, Com. Archis, Loc.<br>Archis, Nr. 16  |  |               |                                       |              |                 |           |                    |               |
| OLAR           |                     | ELENA           | 13.03.1941            | Jud. ARAD, Com. Archis, Loc.<br>Archis, Nr. 16  | Ipoteca legala   | 1414/1<br>664 | 13587                                 | Act notarial | 44 / 19.01.2022 | Feier Lia |                    |               |
| OLAR           |                     | FLORIAN         | 11.04.1964            | Jud. ARAD, Com. Archis, Loc.<br>Archis, Nr. 16  |  |               |                                       |              |                 |           |                    |               |
| OLAR           |                     | ELENA           | 13.03.1941            | Jud. ARAD, Com. Archis, Loc.<br>Archis, Nr. 16  | Ipoteca legala   | 48/90         | 13587-C1,<br>13587-C2                 | Act notarial | 44 / 19.01.2022 | Feier Lia |                    |               |
| OLAR           |                     | FLORIAN         | 11.04.1964            | Jud. ARAD, Com. Archis, Loc.<br>Archis, Nr. 16  |  |               |                                       |              |                 |           |                    |               |
| OLAR           |                     | ELENA           | 13.03.1941            | Jud. ARAD, Com. Archis, Loc.<br>Archis, Nr. 16  | Uzuctrufruct viager  | 48/90         | 13587-C1,<br>13587-C2                 | Act notarial | 44 / 19.01.2022 | Feier Lia |                    |               |
| OLAR           |                     | FLORIAN         | 11.04.1964            | Jud. ARAD, Com. Archis, Loc.<br>Archis, Nr. 16  |  |               |                                       |              |                 |           |                    |               |

### 4. NOTĂRI, PROCESE, INTERDICȚII

| Tipul notării  | Tip act      | Nr. act/ data   | Emitent   | Identificator entitate<br>asociată | Imobil<br>împrejmuit /<br>neîmprejmuit | Imobil contestat / necontestat | Alte observații |
|--|--------------|-----------------|-----------|------------------------------------|--|--------------------------------|-----------------|
| Se noteaza interdictia de instrainare si grevare asupra<br>48/90 parti de sub A1.1 si 1414/1664 parti de sub A.1<br>in favorul lui | Act notarial | 44 / 19.01.2022 | Feier Lia | 13587, 13587-C1,<br>13587-C2       | î                                      |                                |                 |

### 5. OBSERVAȚII



## REGISTRUL CADASTRAL AL IMOBILELOR

UAT: Archis

Sector cadastral nr.: 42

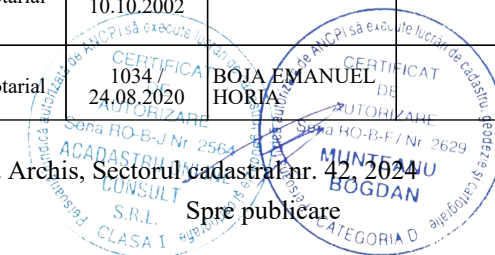
Zona cooperativizată/necooperativizată: Co

## 1. DESCRIEREA IMOBILULUI

| DATE TEREN          |   |                 |        |                    |                              |          |           |             |                     |                   | DATE CONSTRUCȚII          |                      |                      |              |            |                         |
|---------------------|---|-----------------|--------|--------------------|------------------------------|----------|-----------|-------------|---------------------|-------------------|---------------------------|----------------------|----------------------|--------------|------------|-------------------------|
| Identificator teren | Adresă imobil                               | Număr cadastral | Nr. CF | Suprafața măsurată | Intravilan/ Extravilan (I/E) | Nr. top. | Nr. tarla | Nr. parcelă | Categorie folosință | Suprafață parcelă | Identificator construcție | Cod grupă destinație | Suprafață construită | Nr. niveluri | Nr. CF     | Constr. cu acte (DA/NU) |
| 13588               | Jud. ARAD, Com. Archis, Loc. Nermis, Nr. 14 | 302012          | 302012 | 2790               | I                            |          |           |             | CC                  | 1127              | 1                         | CA                   | 23                   | 1            | 196 Nermis | DA                      |
|                     |   |                 |        |                    | I                            |          |           |             |                     |                   | 2                         | CL                   | 173                  | 1            | 302012-C2  | DA                      |
|                     |   |                 |        |                    |                              |          |           |             |                     |                   | 3                         | CA                   | 30                   | 1            | 302012-C3  | DA                      |
|                     |   |                 |        |                    |                              |          |           |             |                     |                   | 4                         | CA                   | 38                   | 1            | 302012-C4  | DA                      |

## 2. PROPRIETATEA / POSESIA

| Titularul dreptului/posesiei |                  |         | Data nașterii/ CUI | Domiciliu/ Sediul   | Cotă parte    | Identificator entitate asociată | Cotă parte teren | Mod de dobândire | Act juridic       |                      |                         | Obs. privitoare la proprietar |
|------------------------------|------------------|---------|--------------------|---|---------------|---------------------------------|------------------|------------------|-------------------|----------------------|-------------------------|-------------------------------|
| Nume/ Denumire               | Inițiala tatălui | Prenume |                    |   |               |                                 |                  |                  | Tip act           | Nr. act/ data        | Emitent                 |                               |
| BATRIN                       |                  | DANA    | -                  | Jud. ARAD, Com. Archis, Loc. Archis                                       | 137/24<br>79  | TEREN                           |                  | Lege             | Act administrativ | 391 /<br>22.02.2023  | PRIM ARCHIS             |                               |
| BATRIN                       |                  | IOAN    | 30.09.1963         | Jud. ARAD, Com. Archis, Loc. Archis, Strada Barabas Bela Nr. 14-16, Ap. 1 |               |                                 |                  |                  |                   |                      |                         |                               |
| BATRIN                       |                  | DANA    | 15.01.1968         | Jud. ARAD, Com. Archis, Loc. Archis, Strada Barabas Bela Nr. 14-16, Ap. 1 | 2331/2<br>479 | TEREN                           |                  | Lege             | Act administrativ | 1200 /<br>10.08.2020 | PRIMĂRIA COMUNEI ARCHIȘ |                               |
| BATRIN                       |                  | IOAN    | 30.09.1963         | Jud. ARAD, Com. Archis, Loc. Archis, Strada Barabas Bela Nr. 14-16, Ap. 1 |               |                                 |                  |                  |                   |                      |                         |                               |
| FARCUTA                      |                  | IOAN    | -                  | Jud. ARAD, Com. Archis, Loc. Archis                                       |               |                                 |                  |                  |                   |                      |                         |                               |
| BATRIN                       |                  | DANA    | -                  | Jud. ARAD, Com. Archis, Loc. Archis                                       | 11/247<br>9   | TEREN                           |                  | Convenție        | Act notarial      | 2747 /<br>10.10.2002 | -                       |                               |
| BATRIN                       |                  | IOAN    | -                  | Jud. ARAD, Com. Archis, Loc. Archis                                       |               |                                 |                  |                  |                   |                      |                         |                               |
| BATRIN                       |                  | DANA    | 15.01.1968         | Jud. ARAD, Com. Archis, Loc. Archis, Strada Barabas Bela Nr. 14-16, Ap. 1 | 432/23<br>04  | C2                              |                  | Convenție        | Act notarial      | 1034 /<br>24.08.2020 | BOJA EMANUEL<br>HORIA   |                               |



## 2. PROPRIETATEA / POSESIA

| Titularul dreptului/posesiei |                     |         | Data nașterii/<br>CUI | Domiciliu/ Sediul   | Cotă<br>parte | Identificator<br>entitate<br>asociată | Cotă<br>parte<br>teren | Mod de<br>dobândire | Act juridic  |                      |                         | Obs. privitoare<br>la proprietar |
|------------------------------|---------------------|---------|-----------------------|---|---------------|---------------------------------------|------------------------|---------------------|--------------|----------------------|-------------------------|----------------------------------|
| Nume/ Denumire               | Inițiala<br>tatălui | Prenume |                       |   |               |                                       |                        |                     | Tip act      | Nr. act/ data        | Emitent                 |                                  |
| BATRIN                       |                     | IOAN    | 30.09.1963            | Jud. ARAD, Com. Archis, Loc. Archis, Strada Barabas Bela Nr. 14-16, Ap. 1 |               |                                       |                        |                     |              |                      |                         |                                  |
| FARCUTA                      |                     | IOAN    | -                     | Jud. ARAD, Com. Archis, Loc. Archis                                       | 576/23<br>04  | C2                                    |                        | Conventie           | Act notarial | - / 21.10.1942       | -                       |                                  |
| BATRIN                       |                     | DANA    | -                     | Jud. ARAD, Com. Archis, Loc. Archis                                       | 1296/2<br>304 | C2                                    |                        | Conventie           | Act notarial | 2747 /<br>10.10.2002 | -                       |                                  |
| BATRIN                       |                     | IOAN    | -                     | Jud. ARAD, Com. Archis, Loc. Archis                                       |               |                                       |                        |                     |              |                      |                         |                                  |
| BATRIN                       |                     | DANA    | 15.01.1968            | Jud. ARAD, Com. Archis, Loc. Archis, Strada Barabas Bela Nr. 14-16, Ap. 1 | 1/1           | C1, C3, C4                            |                        | Lege                | Act normativ | 7 / 13.03.1996       | PARLAMENTUL<br>ROMÂNIEI |                                  |
| BATRIN                       |                     | IOAN    | 30.09.1963            | Jud. ARAD, Com. Archis, Loc. Archis, Strada Barabas Bela Nr. 14-16, Ap. 1 |               |                                       |                        |                     |              |                      |                         |                                  |

## 3. SARCINI / DEZMEMBRĂMINTE

| Titular        |                     |         | Data nașterii/<br>CUI | Domiciliu/ Sediul | Tipul sarcinii sau al<br>dezmembrămintelor<br>dreptului de proprietate | Cotă<br>parte | Identificator<br>entitate<br>asociată | Act juridic |               |         | Valoare<br>ipotecă | Tip<br>monedă |
|----------------|---------------------|---------|-----------------------|-------------------|--|---------------|---------------------------------------|-------------|---------------|---------|--------------------|---------------|
| Nume/ Denumire | Inițiala<br>tatălui | Prenume |                       |                   |  |               |                                       | Tip act     | Nr. act/ data | Emitent |                    |               |

## 4. NOTĂRI, PROCESE, INTERDICȚII

| Tipul notării | Tip act | Nr. act/ data | Emitent | Identificator entitate<br>asociată | Imobil<br>împrejmuit /<br>neîmprejmuit | Imobil contestat / necontestat | Alte observații |
|---------------|---------|---------------|---------|------------------------------------|--|--------------------------------|-----------------|
|               |         |               |         |                                    | î                                      |                                |                 |

## 5. OBSERVAȚII



## REGISTRUL CADASTRAL AL IMOBILELOR

UAT: Archis

Sector cadastral nr.: 42

Zona cooperativizată/necooperativizată: Co

## 1. DESCRIEREA IMOBILULUI

| DATE TEREN                 |  |                    |        |                       |                                    |             |              |                |                        |                      | DATE CONSTRUCȚII             |                         |                         |              |        |                               |
|----------------------------|--|--------------------|--------|-----------------------|------------------------------------|-------------|--------------|----------------|------------------------|----------------------|------------------------------|-------------------------|-------------------------|--------------|--------|-------------------------------|
| Identificat<br>or<br>teren | Adresă imobil  | Număr<br>cadastral | Nr. CF | Suprafața<br>măsurată | Intravilan/<br>Extravilan<br>(I/E) | Nr.<br>top. | Nr.<br>tarla | Nr.<br>parcelă | Categorie<br>folosință | Suprafață<br>parcelă | Identificator<br>construcție | Cod grupă<br>destinație | Suprafață<br>construită | Nr. niveluri | Nr. CF | Constr.<br>cu acte<br>(DA/NU) |
| 13589                      | Jud. ARAD, Com. Archis, Loc.<br>Nermis, Nr. 14,15,16 |                    |        | 3024                  | I                                  |             |              |                | A                      | 3024                 |                              |                         |                         |              |        |                               |

## 2. PROPRIETATEA / POSESIA

| Titularul dreptului/posesiei |                     |         | Data nașterii/<br>CUI | Domiciliu/ Sediu                       | Cotă<br>parte | Identificator<br>entitate<br>asociată | Cotă<br>parte<br>teren | Mod de<br>dobândire | Act juridic  |                |         | Obs. privitoare<br>la proprietar |
|------------------------------|---------------------|---------|-----------------------|--|---------------|---------------------------------------|------------------------|---------------------|--------------|----------------|---------|----------------------------------|
| Nume/ Denumire               | Inițiala<br>tatălui | Prenume |                       |  |               |                                       |                        |                     | Tip act      | Nr. act/ data  | Emitent |                                  |
| FARCUTA                      |                     | IOAN    | -                     | Jud. ARAD, Com. Archis, Loc.<br>Archis | 1/1           | TEREN                                 |                        | Conventie           | Act notarial | 0 / 21.10.1942 |         |                                  |

## 3. SARCINI / DEZMEMBRĂMINTE

| Titular        |                     |         | Data nașterii/<br>CUI | Domiciliu/ Sediu | Tipul sarcinii sau al<br>dezmembrămintelor<br>dreptului de proprietate | Cotă<br>parte | Identificator<br>entitate<br>asociată | Act juridic |               |         | Valoare<br>ipotecă | Tip<br>monedă |
|----------------|---------------------|---------|-----------------------|------------------|--|---------------|---------------------------------------|-------------|---------------|---------|--------------------|---------------|
| Nume/ Denumire | Inițiala<br>tatălui | Prenume |                       |                  |  |               |                                       | Tip act     | Nr. act/ data | Emitent |                    |               |

## 4. NOTĂRI, PROCESE, INTERDICȚII

| Tipul notării   | Tip act           | Nr. act/ data     | Emitent                 | Identificator entitate<br>asociată | Imobil<br>împrejmuit /<br>neîmprejmuit | Imobil contestat / necontestat | Alte observații |
|---|-------------------|-------------------|-------------------------|------------------------------------|--|--------------------------------|-----------------|
| Se notează posesia faptică în favoarea lui DAIA<br>FLORENTINA | Act administrativ | 3248 / 10.03.2023 | PRIMARIA COMUNEI ARCHIS | 13589                              | î                                      |                                |                 |

## 5. OBSERVAȚII





## REGISTRUL CADASTRAL AL IMOBILELOR

UAT: Archis

Sector cadastral nr.: 42

Zona cooperativizată/necooperativizată: Co

## 1. DESCRIEREA IMOBILULUI

| DATE TEREN          |   |                 |        |                    |                              |          |           |             |                     |                   | DATE CONSTRUCȚII          |                      |                      |              |        |                         |
|---------------------|---|-----------------|--------|--------------------|------------------------------|----------|-----------|-------------|---------------------|-------------------|---------------------------|----------------------|----------------------|--------------|--------|-------------------------|
| Identificator teren | Adresă imobil                               | Număr cadastral | Nr. CF | Suprafața măsurată | Intravilan/ Extravilan (I/E) | Nr. top. | Nr. tarla | Nr. parcelă | Categorie folosință | Suprafață parcelă | Identificator construcție | Cod grupă destinație | Suprafață construită | Nr. niveluri | Nr. CF | Constr. cu acte (DA/NU) |
| 13590               | Jud. ARAD, Com. Archis, Loc. Nermis, Nr. 13 |                 |        | 2571               | I                            |          |           |             | CC                  | 1322              | 1                         | CL                   | 158                  | 3            | -C1    | NU                      |
|                     |   |                 |        |                    | I                            |          |           | A           | 1249                | 2                 | CL                        | 36                   | 1                    | -C2          | NU     |                         |
|                     |   |                 |        |                    |                              |          |           |             |                     | 3                 | CA                        | 60                   | 1                    | -C3          | NU     |                         |

## 2. PROPRIETATEA / POSESIA

| Titularul dreptului/posesiei |                  |         | Data nașterii/ CUI | Domiciliu/ Sediul                   | Cotă parte | Identificator entitate asociată | Cotă parte teren | Mod de dobândire | Act juridic  |                   |                                  | Obs. privitoare la proprietar |
|------------------------------|------------------|---------|--------------------|-------------------------------------|------------|---------------------------------|------------------|------------------|--------------|-------------------|----------------------------------|-------------------------------|
| Nume/ Denumire               | Inițiala tatălui | Prenume |                    |                                     |            |                                 |                  |                  | Tip act      | Nr. act/ data     | Emitent                          |                               |
| BATRIN                       |                  | SORIN   | 09.05.1976         | Jud. ARAD, Com. Archis, Loc. Archis | 1/1        | TEREN, C1                       |                  | Convenție        | Act notarial | 1919 / 10.08.2004 | BNP MURESAN DORINA-AURORA-SILVIA |                               |
| BATRIN                       |                  | SORIN   | 09.05.1976         | Jud. ARAD, Com. Archis, Loc. Archis | 1/1        | C2, C3                          |                  | Lege             | Act normativ | 7 / 13.03.1996    | PARLAMENTUL ROMÂNIEI             |                               |

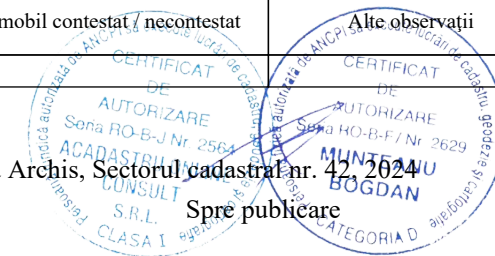
## 3. SARCINI / DEZMEMBRĂMINTE

| Titular        |                  |         | Data nașterii/ CUI | Domiciliu/ Sediul | Tipul sarcinii sau al dezmembrămintelor dreptului de proprietate | Cotă parte | Identificator entitate asociată | Act juridic |               |         | Valoare ipotecă | Tip monedă |
|----------------|------------------|---------|--------------------|-------------------|--|------------|---------------------------------|-------------|---------------|---------|-----------------|------------|
| Nume/ Denumire | Inițiala tatălui | Prenume |                    |                   |  |            |                                 | Tip act     | Nr. act/ data | Emitent |                 |            |

## 4. NOTĂRI, PROCESE, INTERDICȚII

| Tipul notării | Tip act | Nr. act/ data | Emitent | Identificator entitate asociată | Imobil împrejmuit / neîmprejmuit | Imobil contestat / necontestat | Alte observații |
|---------------|---------|---------------|---------|---------------------------------|----------------------------------|--------------------------------|-----------------|
|               |         |               |         |                                 | î                                |                                |                 |

## 5. OBSERVAȚII



## REGISTRUL CADASTRAL AL IMOBILELOR

UAT: Archis

Sector cadastral nr.: 42

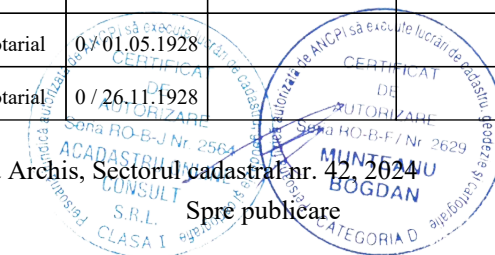
Zona cooperativizată/necooperativizată: Co

## 1. DESCRIEREA IMOBILULUI

| DATE TEREN          |   |                 |        |                    |                              |          |           |             |                     |                   | DATE CONSTRUCȚII          |                      |                      |              |           |                         |
|---------------------|---|-----------------|--------|--------------------|------------------------------|----------|-----------|-------------|---------------------|-------------------|---------------------------|----------------------|----------------------|--------------|-----------|-------------------------|
| Identificator teren | Adresă imobil                               | Număr cadastral | Nr. CF | Suprafața măsurată | Intravilan/ Extravilan (I/E) | Nr. top. | Nr. tarla | Nr. parcelă | Categorie folosință | Suprafață parcelă | Identificator construcție | Cod grupă destinație | Suprafață construită | Nr. niveluri | Nr. CF    | Constr. cu acte (DA/NU) |
| 13591               | Jud. ARAD, Com. Archis, Loc. Nermis, Nr. 12 | 300053          | 300053 | 5801               | I                            |          |           |             | CC                  | 3046              | 1                         | CL                   | 129                  | 2            | 42 Nermis | NU                      |
|                     |   |                 |        |                    | I                            |          |           |             |                     |                   | 2                         | CL                   | 36                   | 1            | 300053-C2 | NU                      |
|                     |   |                 |        |                    |                              |          |           |             |                     |                   | 3                         | CL                   | 222                  | 1            | 300053-C3 | NU                      |
|                     |   |                 |        |                    |                              |          |           |             |                     |                   | 4                         | CA                   | 67                   | 1            | 300053-C4 | NU                      |
|                     |   |                 |        |                    |                              |          |           |             |                     |                   | 5                         | CA                   | 28                   | 1            | 300053-C5 | NU                      |

## 2. PROPRIETATEA / POSESIA

| Titularul dreptului/posesiei |                  |         | Data nașterii/ CUI | Domiciliu/ Sediul                   | Cotă parte | Identificator entitate asociată | Cotă parte teren | Mod de dobândire | Act juridic  |                |         | Obs. privitoare la proprietar |
|------------------------------|------------------|---------|--------------------|-------------------------------------|------------|---------------------------------|------------------|------------------|--------------|----------------|---------|-------------------------------|
| Nume/ Denumire               | Inițiala tatălui | Prenume |                    |                                     |            |                                 |                  |                  | Tip act      | Nr. act/ data  | Emitent |                               |
| GAG                          |                  | ISAI    | -                  | Jud. ARAD, Com. Archis, Loc. Archis | 45/540     | TEREN, C1                       |                  | Sucesiune        | Act notarial | 0 /            |         |                               |
| POPA                         |                  | IOAN    | -                  | Jud. ARAD, Com. Archis, Loc. Archis | 36/540     | TEREN, C1                       |                  | Sucesiune        | Act notarial | 0 /            |         |                               |
| BATRIN                       |                  | FLOARE  | -                  | Jud. ARAD, Com. Archis, Loc. Archis | 33/540     | TEREN, C1                       |                  | Sucesiune        | Act notarial | 0 /            |         |                               |
| POPA                         |                  | IOAN    | -                  | Jud. ARAD, Com. Archis, Loc. Archis | 36/540     | TEREN, C1                       |                  | Conventie        | Act notarial | 0 /            |         |                               |
| POPA                         |                  | MARISCA | -                  | Jud. ARAD, Com. Archis, Loc. Archis | 132/540    | TEREN, C1                       |                  | Sucesiune        | Act notarial | 0 /            |         |                               |
| BATRIN                       |                  | VASILE  | -                  | Jud. ARAD, Com. Archis, Loc. Archis | 45/540     | TEREN, C1                       |                  | Sucesiune        | Act notarial | 0 /            |         |                               |
| MOZA                         |                  | PAVEL   | -                  | Jud. ARAD, Com. Archis, Loc. Archis | 45/540     | TEREN, C1                       |                  | Conventie        | Act notarial | 0 / 01.05.1928 |         |                               |
| MOZA                         |                  | ONICA   | -                  | Jud. ARAD, Com. Archis, Loc. Archis | 45/540     | TEREN, C1                       |                  | Conventie        | Act notarial | 0 / 01.05.1928 |         |                               |
| BATRIN                       |                  | PAVEL   | -                  | Jud. ARAD, Com. Archis, Loc. Archis | 11/540     | TEREN, C1                       |                  | Conventie        | Act notarial | 0 / 26.11.1928 |         |                               |



## 2. PROPRIETATEA / POSESIA

| Titularul dreptului/posesiei |                     |              | Data nașterii/<br>CUI | Domiciliu/ Sediul                      | Cotă<br>parte | Identificator<br>entitate<br>asociată | Cotă<br>parte<br>teren | Mod de<br>dobândire | Act juridic  |                      |         | Obs. privitoare<br>la proprietar |
|------------------------------|---------------------|--------------|-----------------------|--|---------------|---------------------------------------|------------------------|---------------------|--------------|----------------------|---------|----------------------------------|
| Nume/ Denumire               | Inițiala<br>tatălui | Prenume      |                       |  |               |                                       |                        |                     | Tip act      | Nr. act/ data        | Emitent |                                  |
| BATRIN                       |                     | ANISCA       | -                     | Jud. ARAD, Com. Archis, Loc.<br>Archis | 11/540        | TEREN, CI                             |                        | Construire          | Act notarial | 0 / 26.11.1928       |         |                                  |
| BATRIN                       |                     | IOAN         | -                     | Jud. ARAD, Com. Archis, Loc.<br>Archis | 15/540        | TEREN, CI                             |                        | Sucesiune           | Act notarial | 6156 /<br>01.01.1926 |         |                                  |
| BATRIN                       |                     | PAVEL        | -                     | Jud. ARAD, Com. Archis, Loc.<br>Archis | 15/540        | TEREN, CI                             |                        | Sucesiune           | Act notarial | 6156 /<br>01.01.1926 |         |                                  |
| TICA                         |                     | SORIN ANDREI | 11.05.1977            | Jud. ARAD, Com. Archis, Loc.<br>Archis | 46/540        | TEREN, CI                             |                        | Conventie           | Act notarial | 30 /<br>31.03.2000   |         |                                  |
| TICA                         |                     | IOAN         | 09.12.1981            | Jud. ARAD, Com. Archis, Loc.<br>Archis | 25/540        | TEREN, CI                             |                        | Conventie           | Act notarial | 544 /<br>27.03.2008  |         |                                  |

## 3. SARCINI / DEZMEMBRĂMINTE

| Titular        |                     |         | Data nașterii/<br>CUI | Domiciliu/ Sediul | Tipul sarcinii sau al<br>dezmembrămintelor<br>dreptului de proprietate | Cotă<br>parte | Identificator<br>entitate<br>asociată | Act juridic |               |         | Valoare<br>ipotecă | Tip<br>monedă |
|----------------|---------------------|---------|-----------------------|-------------------|--|---------------|---------------------------------------|-------------|---------------|---------|--------------------|---------------|
| Nume/ Denumire | Inițiala<br>tatălui | Prenume |                       |                   |  |               |                                       | Tip act     | Nr. act/ data | Emitent |                    |               |

## 4. NOTĂRI, PROCESE, INTERDICȚII

| Tipul notării | Tip act | Nr. act/ data | Emitent | Identificator entitate<br>asociată | Imobil<br>împrejmuit /<br>neîmprejmuit | Imobil contestat / necontestat | Alte observații |
|---------------|---------|---------------|---------|------------------------------------|--|--------------------------------|-----------------|
|               |         |               |         |                                    | î                                      |                                |                 |

## 5. OBSERVAȚII



## REGISTRUL CADASTRAL AL IMOBILELOR

UAT: Archis

Sector cadastral nr.: 42

Zona cooperativizată/necooperativizată: Co

## 1. DESCRIEREA IMOBILULUI

| DATE TEREN           |   |                 |        |                    |                              |          |           |             |                     |                   | DATE CONSTRUCȚII          |                      |                      |              |        |                         |
|----------------------|---|-----------------|--------|--------------------|------------------------------|----------|-----------|-------------|---------------------|-------------------|---------------------------|----------------------|----------------------|--------------|--------|-------------------------|
| Identificat or teren | Adresă imobil                               | Număr cadastral | Nr. CF | Suprafața măsurată | Intravilan/ Extravilan (I/E) | Nr. top. | Nr. tarla | Nr. parcelă | Categorie folosință | Suprafață parcelă | Identificator construcție | Cod grupă destinație | Suprafață construită | Nr. niveluri | Nr. CF | Constr. cu acte (DA/NU) |
| 13593                | Jud. ARAD, Com. Archis, Loc. Nermis, Nr. 11 |                 |        | 5970               | I                            |          |           |             | CC                  | 2056              | 1                         | CL                   | 117                  | 1            | -C1    | DA                      |
|                      |   |                 |        |                    | I                            |          |           |             | A                   | 3914              | 2                         | CL                   | 85                   | 1            | -C2    | DA                      |
|                      |   |                 |        |                    |                              |          |           |             |                     |                   | 3                         | CA                   | 104                  | 1            | -C3    | DA                      |

## 2. PROPRIETATEA / POSESIA

| Titularul dreptului/posesiei |                  |         | Data nașterii/ CUI | Domiciliu/ Sediu                    | Cotă parte | Identificator entitate asociată | Cotă parte teren | Mod de dobândire | Act juridic  |                  |                      | Obs. privitoare la proprietar |
|------------------------------|------------------|---------|--------------------|-------------------------------------|------------|---------------------------------|------------------|------------------|--------------|------------------|----------------------|-------------------------------|
| Nume/ Denumire               | Inițiala tatălui | Prenume |                    |                                     |            |                                 |                  |                  | Tip act      | Nr. act/ data    | Emitent              |                               |
| MOZA                         |                  | PAVEL   | -                  | Jud. ARAD, Com. Archis, Loc. Archis | 1/1        | C2, C3                          |                  | Lege             | Act normativ | 7 / 13.03.1996   | PARLAMENTUL ROMANIEI |                               |
| MOZA                         |                  | PAVEL   | -                  | Jud. ARAD, Com. Archis, Loc. Archis | 1/1        | TEREN, C1                       |                  | Sucesiune        | Act notarial | 172 / 01.01.2004 | NP FEIER LIA         |                               |

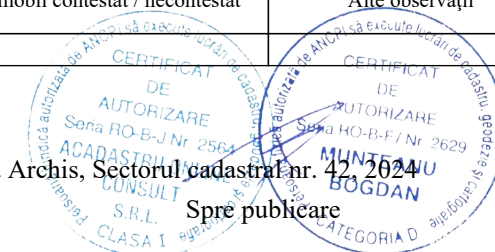
## 3. SARCINI / DEZMEMBRĂMINTE

| Titular        |                  |         | Data nașterii/ CUI | Domiciliu/ Sediu | Tipul sarcinii sau al dezmembrămintelor dreptului de proprietate | Cotă parte | Identificator entitate asociată | Act juridic |               |         | Valoare ipotecă | Tip monedă |
|----------------|------------------|---------|--------------------|------------------|--|------------|---------------------------------|-------------|---------------|---------|-----------------|------------|
| Nume/ Denumire | Inițiala tatălui | Prenume |                    |                  |  |            |                                 | Tip act     | Nr. act/ data | Emitent |                 |            |

## 4. NOTĂRI, PROCESE, INTERDICȚII

| Tipul notării | Tip act | Nr. act/ data | Emitent | Identificator entitate asociată | Imobil împrejmuit / neîmprejmuit | Imobil contestat / necontestat | Alte observații |
|---------------|---------|---------------|---------|---------------------------------|----------------------------------|--------------------------------|-----------------|
|               |         |               |         |                                 | î                                |                                |                 |

## 5. OBSERVAȚII



## REGISTRUL CADASTRAL AL IMOBILELOR

UAT: Archis

Sector cadastral nr.: 42

Zona cooperativizată/necooperativizată: Co

## 1. DESCRIEREA IMOBILULUI

| DATE TEREN           |   |                 |        |                    |                              |          |           |             |                     |                   | DATE CONSTRUCȚII          |                      |                      |              |        |                         |
|----------------------|---|-----------------|--------|--------------------|------------------------------|----------|-----------|-------------|---------------------|-------------------|---------------------------|----------------------|----------------------|--------------|--------|-------------------------|
| Identificat or teren | Adresă imobil                               | Număr cadastral | Nr. CF | Suprafața măsurată | Intravilan/ Extravilan (I/E) | Nr. top. | Nr. tarla | Nr. parcelă | Categorie folosință | Suprafață parcelă | Identificator construcție | Cod grupă destinație | Suprafață construită | Nr. niveluri | Nr. CF | Constr. cu acte (DA/NU) |
| 13594                | Jud. ARAD, Com. Archis, Loc. Nermis, Nr. 10 |                 |        | 4080               | I                            |          |           |             | CC                  | 1184              | 1                         | CL                   | 164                  | 1            | -C1    | DA                      |
|                      |   |                 |        |                    | I                            |          |           |             | A                   | 2896              | 2                         | CA                   | 51                   | 1            | -C2    | DA                      |

## 2. PROPRIETATEA / POSESIA

| Titularul dreptului/posesiei |                  |         | Data nașterii/ CUI | Domiciliu/ Sediul                   | Cotă parte | Identificator entitate asociată | Cotă parte teren | Mod de dobândire | Act juridic    |                      |         | Obs. privitoare la proprietar |
|------------------------------|------------------|---------|--------------------|-------------------------------------|------------|---------------------------------|------------------|------------------|----------------|----------------------|---------|-------------------------------|
| Nume/ Denumire               | Inițiala tatălui | Prenume |                    |                                     |            |                                 |                  |                  | Tip act        | Nr. act/ data        | Emitent |                               |
| BARNA                        |                  | EUFENIA | 10.08.1940         | Jud. ARAD, Com. Archis, Loc. Archis | 1/1        | C1, C2                          | Lege             | Act normativ     | 7 / 13.03.1996 | PARLAMENTUL ROMANIEI |         |                               |
| BARNA                        |                  | FILIP   | -                  | Jud. ARAD, Com. Archis, Loc. Archis | 1/2        | TEREN                           | Convenție        | Act notarial     | 0 / 17.01.1961 | INEU                 |         |                               |
| BARNA                        |                  | FILIP   | -                  | Jud. ARAD, Com. Archis, Loc. Archis | 1/2        | TEREN                           | Convenție        | Act notarial     | 0 / 17.01.1961 | INEU                 |         |                               |

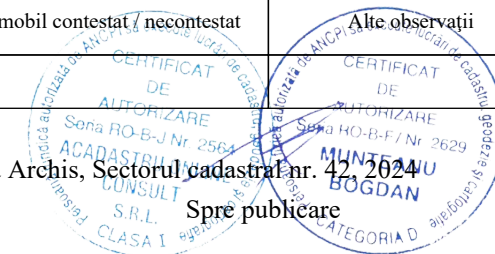
## 3. SARCINI / DEZMEMBRĂMINTE

| Titular        |                  |         | Data nașterii/ CUI | Domiciliu/ Sediul | Tipul sarcinii sau al dezmembrămintelor dreptului de proprietate | Cotă parte | Identificator entitate asociată | Act juridic |               |         | Valoare ipotecă | Tip monedă |
|----------------|------------------|---------|--------------------|-------------------|--|------------|---------------------------------|-------------|---------------|---------|-----------------|------------|
| Nume/ Denumire | Inițiala tatălui | Prenume |                    |                   |  |            |                                 | Tip act     | Nr. act/ data | Emitent |                 |            |

## 4. NOTĂRI, PROCESE, INTERDICȚII

| Tipul notării  | Tip act           | Nr. act/ data     | Emitent                 | Identificator entitate asociată | Imobil împrejmuit / neîmprejmuit | Imobil contestat / necontestat | Alte observații |
|--|-------------------|-------------------|-------------------------|---------------------------------|----------------------------------|--------------------------------|-----------------|
| Se notează posesia faptică în favoarea lui BARNA EUFENIA | Act administrativ | 3249 / 10.03.2023 | PRIMARIA COMUNEI ARCHIS | 13594                           | î                                |                                |                 |

## 5. OBSERVAȚII



## REGISTRUL CADASTRAL AL IMOBILELOR

UAT: Archis

Sector cadastral nr.: 42

Zona cooperativizată/necooperativizată: Co

## 1. DESCRIEREA IMOBILULUI

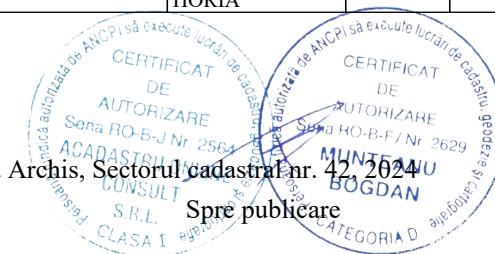
| DATE TEREN           |  |                 |        |                    |                              |          |           |             |                     |                   | DATE CONSTRUCȚII          |                      |                      |              |           |                         |
|----------------------|--|-----------------|--------|--------------------|------------------------------|----------|-----------|-------------|---------------------|-------------------|---------------------------|----------------------|----------------------|--------------|-----------|-------------------------|
| Identificat or teren | Adresă imobil                              | Număr cadastral | Nr. CF | Suprafața măsurată | Intravilan/ Extravilan (I/E) | Nr. top. | Nr. tarla | Nr. parcelă | Categorie folosință | Suprafață parcelă | Identificator construcție | Cod grupă destinație | Suprafață construită | Nr. niveluri | Nr. CF    | Constr. cu acte (DA/NU) |
| 13595                | Jud. ARAD, Com. Archis, Loc. Nermis, Nr. 9 | 304518          | 304518 | 5222               | I                            |          |           |             | CC                  | 1993              | 1                         | CL                   | 256                  | 1            | 304518-C1 | DA                      |
|                      |  |                 |        |                    | I                            |          |           |             | A                   | 3229              | 2                         | CA                   | 21                   | 1            | 304518-C2 | DA                      |

## 2. PROPRIETATEA / POSESIA

| Titularul dreptului/posesiei |                  |               | Data nașterii/ CUI | Domiciliu/ Sediul                   | Cotă parte | Identificator entitate asociată | Cotă parte teren | Mod de dobândire | Act juridic  |                  |                        | Obs. privitoare la proprietar |
|------------------------------|------------------|---------------|--------------------|-------------------------------------|------------|---------------------------------|------------------|------------------|--------------|------------------|------------------------|-------------------------------|
| Nume/ Denumire               | Inițiala tatălui | Prenume       |                    |                                     |            |                                 |                  |                  | Tip act      | Nr. act/ data    | Emitent                |                               |
| TOMA                         |                  | DAVID-CLAUDIU | 05.05.1978         | Jud. ARAD, Com. Archis, Loc. Archis | 1/1        | TEREN, C1                       |                  | Convenție        | Act notarial | 198 / 05.03.2008 | BNP BOJA EMANUEL HORIA |                               |
| TOMA                         |                  | SIMONA-SANDA  | 19.07.1978         | Jud. ARAD, Com. Archis, Loc. Archis |            |                                 |                  |                  |              |                  |                        |                               |
| TOMA                         |                  | DAVID-CLAUDIU | 05.05.1978         | Jud. ARAD, Com. Archis, Loc. Archis | 1/1        | C2                              |                  | Lege             | Act normativ | 7 / 13.03.1996   | PARLAMENTUL ROMÂNIEI   |                               |
| TOMA                         |                  | SIMONA-SANDA  | 19.07.1978         | Jud. ARAD, Com. Archis, Loc. Archis |            |                                 |                  |                  |              |                  |                        |                               |

## 3. SARCINI / DEZMEMBRĂMINTE

| Titular        |                  |         | Data nașterii/ CUI | Domiciliu/ Sediul                   | Tipul sarcinii sau al dezmembrămintelor dreptului de proprietate | Cotă parte | Identificator entitate asociată | Act juridic  |                  |                        | Valoare ipotecă | Tip monedă |
|----------------|------------------|---------|--------------------|-------------------------------------|--|------------|---------------------------------|--------------|------------------|------------------------|-----------------|------------|
| Nume/ Denumire | Inițiala tatălui | Prenume |                    |                                     |  |            |                                 | Tip act      | Nr. act/ data    | Emitent                |                 |            |
| BARNA          |                  | SAVU    | 99999999999999     | Jud. ARAD, Com. Archis, Loc. Archis | Uzufruct viager  | 1/1        | 13595, 13595-C1                 | Act notarial | 198 / 05.03.2008 | BNP BOJA EMANUEL HORIA |                 |            |



#### 4. NOTĂRI, PROCESE, INTERDICȚII

| Tipul notării   | Tip act      | Nr. act/ data    | Emitent                | Identificator entitate asociată | Imobil împrejmuit / neîmprejmuit | Imobil contestat / necontestat | Alte observații |
|---|--------------|------------------|------------------------|---------------------------------|----------------------------------|--------------------------------|-----------------|
| Se noteaza intedictia de instrainare si grevare in favoarea lui | Act notarial | 198 / 05.03.2008 | BNP BOJA EMANUEL HORIA | 13595, 13595-C1                 | î                                |                                |                 |

#### 5. OBSERVAȚII



## REGISTRUL CADASTRAL AL IMOBILELOR

UAT: Archis

Sector cadastral nr.: 42

Zona cooperativizată/necooperativizată: Co

## 1. DESCRIEREA IMOBILULUI

| DATE TEREN                 |   |                    |        |                       |                                    |             |              |                |                        |                      | DATE CONSTRUCȚII             |                         |                         |              |           |                               |
|----------------------------|---|--------------------|--------|-----------------------|------------------------------------|-------------|--------------|----------------|------------------------|----------------------|------------------------------|-------------------------|-------------------------|--------------|-----------|-------------------------------|
| Identificat<br>or<br>teren | Adresă imobil                                 | Număr<br>cadastral | Nr. CF | Suprafața<br>măsurată | Intravilan/<br>Extravilan<br>(I/E) | Nr.<br>top. | Nr.<br>tarla | Nr.<br>parcelă | Categorie<br>folosință | Suprafață<br>parcelă | Identificator<br>construcție | Cod grupă<br>destinație | Suprafață<br>construită | Nr. niveluri | Nr. CF    | Constr.<br>cu acte<br>(DA/NU) |
| 13596                      | Jud. ARAD, Com. Archis, Loc.<br>Nermis, Nr. 8 | 300184             | 300184 | 2478                  | I                                  |             |              |                | A                      | 1083                 | 1                            | CL                      | 109                     | 1            | 300184-C1 | DA                            |
|                            |   |                    |        |                       | I                                  |             |              |                |                        |                      | 2                            | CA                      | 16                      | 1            | 300184-C2 | DA                            |
|                            |   |                    |        |                       |                                    |             |              |                |                        |                      | 3                            | CA                      | 47                      | 1            | 300184-C3 | DA                            |
|                            |   |                    |        |                       |                                    |             |              |                |                        |                      | 4                            | CL                      | 141                     | 1            | 300184-C4 | DA                            |
|                            |   |                    |        |                       |                                    |             |              |                |                        |                      | 5                            | CA                      | 56                      | 1            | 300184-C5 | DA                            |

## 2. PROPRIETATEA / POSESIA

| Titularul dreptului/posesiei |                     |             | Data nașterii/<br>CUI | Domiciliu/ Sediu                       | Cotă<br>parte | Identificator<br>entitate<br>asociată | Cotă<br>parte<br>teren | Mod de<br>dobândire        | Act juridic                |                      |                         | Obs. privitoare<br>la proprietar |
|------------------------------|---------------------|-------------|-----------------------|--|---------------|---------------------------------------|------------------------|----------------------------|----------------------------|----------------------|-------------------------|----------------------------------|
| Nume/ Denumire               | Inițiala<br>tatălui | Prenume     |                       |  |               |                                       |                        |                            | Tip act                    | Nr. act/ data        | Emitent                 |                                  |
| BATRIN                       |                     | ELENA ADINA | -                     | Jud. ARAD, Com. Archis, Loc.<br>Archis | 1/1           | TEREN, C1                             |                        | Hotarare<br>Judecatoreasca | Hotarare<br>Judecatoreasca | 2097 /<br>01.10.2009 | JUDECATORIA<br>INEU     |                                  |
| BATRIN                       |                     | ELENA ADINA | -                     | Jud. ARAD, Com. Archis, Loc.<br>Archis | 1/1           | C2, C3, C4,<br>C5                     |                        | Lege                       | Act normativ               | 7 / 13.03.1996       | PARLAMENTUL<br>ROMANIEI |                                  |


## 3. SARCINI / DEZMEMBRĂMINTE

| Titular        |                     |         | Data nașterii/<br>CUI | Domiciliu/ Sediu | Tipul sarcinii sau al<br>dezmembrămintelor<br>dreptului de proprietate | Cotă<br>parte | Identificator<br>entitate<br>asociată | Act juridic |               |         | Valoare<br>ipotecă | Tip<br>monedă |
|----------------|---------------------|---------|-----------------------|------------------|--|---------------|---------------------------------------|-------------|---------------|---------|--------------------|---------------|
| Nume/ Denumire | Inițiala<br>tatălui | Prenume |                       |                  |  |               |                                       | Tip act     | Nr. act/ data | Emitent |                    |               |

## 4. NOTĂRI, PROCESE, INTERDICȚII

| Tipul notării | Tip act | Nr. act/ data | Emitent | Identificator entitate<br>asociată | Imobil<br>împrejmuit /<br>neîmprejmuit | Imobil contestat / necontestat |
|---------------|---------|---------------|---------|------------------------------------|--|--------------------------------|
|---------------|---------|---------------|---------|------------------------------------|--|--------------------------------|

## 5. OBSERVAȚII





Pg. 65, înregistrare sistematica Archis, Sectorul cadastral nr. 42, 2024



Spre publicare

## REGISTRUL CADASTRAL AL IMOBILELOR

UAT: Archis

Sector cadastral nr.: 42

Zona cooperativizată/necooperativizată: Co

## 1. DESCRIEREA IMOBILULUI

| DATE TEREN                 |  |                    |        |                       |                                    |             |              |                |                        |                      | DATE CONSTRUCȚII             |                         |                         |              |        |                               |
|----------------------------|--|--------------------|--------|-----------------------|------------------------------------|-------------|--------------|----------------|------------------------|----------------------|------------------------------|-------------------------|-------------------------|--------------|--------|-------------------------------|
| Identificat<br>or<br>teren | Adresă imobil                          | Număr<br>cadastral | Nr. CF | Suprafața<br>măsurată | Intravilan/<br>Extravilan<br>(I/E) | Nr.<br>top. | Nr.<br>tarla | Nr.<br>parcelă | Categorie<br>folosință | Suprafață<br>parcelă | Identificator<br>construcție | Cod grupă<br>destinație | Suprafață<br>construită | Nr. niveluri | Nr. CF | Constr.<br>cu acte<br>(DA/NU) |
| 13597                      | Jud. ARAD, Com. Archis, Loc.<br>Nermis |                    |        | 809                   | I                                  |             |              |                | A                      | 809                  |                              |                         |                         |              |        |                               |

## 2. PROPRIETATEA / POSESIA

| Titularul dreptului/posesiei |                     |         | Data nașterii/<br>CUI | Domiciliu/ Sediu   | Cotă<br>parte | Identificator<br>entitate<br>asociată | Cotă<br>parte<br>teren | Mod de<br>dobândire | Act juridic |                |                         | Obs. privitoare<br>la proprietar |
|------------------------------|---------------------|---------|-----------------------|--|---------------|---------------------------------------|------------------------|---------------------|-------------|----------------|-------------------------|----------------------------------|
| Nume/ Denumire               | Inițiala<br>tatălui | Prenume |                       |  |               |                                       |                        |                     | Tip act     | Nr. act/ data  | Emitent                 |                                  |
| UAT ARCHIS                   |                     |         | 999999999<br>999      | Jud. ARAD, Com. Archis, Loc.<br>Archis, Strada PRINCIPALANr.<br>97 | 1/1           | TEREN                                 |                        | Lege                | Lege        | 7 / 13.03.1996 | PARLAMENTUL<br>ROMANIEI | Proprietar<br>neidentificat      |

## 3. SARCINI / DEZMEMBRĂMINTE

| Titular        |                     |         | Data nașterii/<br>CUI | Domiciliu/ Sediu | Tipul sarcinii sau al<br>dezmembrămintelor<br>dreptului de proprietate | Cotă<br>parte | Identificator<br>entitate<br>asociată | Act juridic |               |         | Valoare<br>ipotecă | Tip<br>monedă |
|----------------|---------------------|---------|-----------------------|------------------|--|---------------|---------------------------------------|-------------|---------------|---------|--------------------|---------------|
| Nume/ Denumire | Inițiala<br>tatălui | Prenume |                       |                  |  |               |                                       | Tip act     | Nr. act/ data | Emitent |                    |               |

## 4. NOTĂRI, PROCESE, INTERDICȚII

| Tipul notării | Tip act | Nr. act/ data | Emitent | Identificator entitate<br>asociată | Imobil<br>împrejmuit /<br>neîmprejmuit | Imobil contestat / necontestat | Alte observații |
|---------------|---------|---------------|---------|------------------------------------|--|--------------------------------|-----------------|
|               |         |               |         |                                    | î                                      |                                |                 |

## 5. OBSERVAȚII



## REGISTRUL CADASTRAL AL IMOBILELOR

UAT: Archis

Sector cadastral nr.: 42

Zona cooperativizată/necooperativizată: Co

## 1. DESCRIEREA IMOBILULUI

| DATE TEREN           |  |                 |        |                    |                              |          |           |             |                     |                   | DATE CONSTRUCȚII          |                      |                      |              |        |                         |
|----------------------|--|-----------------|--------|--------------------|------------------------------|----------|-----------|-------------|---------------------|-------------------|---------------------------|----------------------|----------------------|--------------|--------|-------------------------|
| Identificat or teren | Adresă imobil                              | Număr cadastral | Nr. CF | Suprafața măsurată | Intravilan/ Extravilan (I/E) | Nr. top. | Nr. tarla | Nr. parcelă | Categorie folosință | Suprafață parcelă | Identificator construcție | Cod grupă destinație | Suprafață construită | Nr. niveluri | Nr. CF | Constr. cu acte (DA/NU) |
| 13598                | Jud. ARAD, Com. Archis, Loc. Nermis, Nr. 7 | 300183          | 300183 | 1755               | I                            |          |           |             | A                   | 779               |                           |                      |                      |              |        |                         |
|                      |  |                 |        |                    | I                            |          |           |             | CC                  | 976               |                           |                      |                      |              |        |                         |

## 2. PROPRIETATEA / POSESIA

| Titularul dreptului/posesiei |                  |             | Data nașterii/ CUI | Domiciliu/ Sediu                           | Cotă parte | Identificator entitate asociată | Cotă parte teren | Mod de dobândire | Act juridic      |                       |         | Obs. privitoare la proprietar |
|------------------------------|------------------|-------------|--------------------|--|------------|---------------------------------|------------------|------------------|------------------|-----------------------|---------|-------------------------------|
| Nume/ Denumire               | Inițiala tatălui | Prenume     |                    |  |            |                                 |                  |                  | Tip act          | Nr. act/ data         | Emitent |                               |
| BATRAN                       |                  | NICUSOR     | 18.04.1980         | Jud. ARAD, Com. Archis, Loc. Archis        | 1/1        | TEREN                           | Convenție        | Act notarial     | 302 / 10.02.2022 | FEIER DIANA ALEXANDRA |         |                               |
| BATRAN                       |                  | ELENA-ADINA | 22.07.1981         | Jud. ARAD, Com. Archis, Loc. Archis, Nr. 8 |            |                                 |                  |                  |                  |                       |         |                               |

## 3. SARCINI / DEZMEMBRĂMINTE

| Titular        |                  |         | Data nașterii/ CUI | Domiciliu/ Sediu | Tipul sarcinii sau al dezmembrămintelor dreptului de proprietate | Cotă parte | Identificator entitate asociată | Act juridic |               |         | Valoare ipotecă | Tip monedă |
|----------------|------------------|---------|--------------------|------------------|--|------------|---------------------------------|-------------|---------------|---------|-----------------|------------|
| Nume/ Denumire | Inițiala tatălui | Prenume |                    |                  |  |            |                                 | Tip act     | Nr. act/ data | Emitent |                 |            |

## 4. NOTĂRI, PROCESE, INTERDICȚII

| Tipul notării | Tip act | Nr. act/ data | Emitent | Identificator entitate asociată | Imobil împrejmuit / neîmprejmuit | Imobil contestat / necontestat | Alte observații |
|---------------|---------|---------------|---------|---------------------------------|----------------------------------|--------------------------------|-----------------|
|               |         |               |         |                                 | î                                |                                |                 |

## 5. OBSERVAȚII



## REGISTRUL CADASTRAL AL IMOBILELOR

UAT: Archis

Sector cadastral nr.: 42

Zona cooperativizată/necooperativizată: Co

## 1. DESCRIEREA IMOBILULUI

| DATE TEREN           |  |                 |        |                    |                              |          |           |             |                     |                   | DATE CONSTRUCȚII          |                      |                      |              |           |                         |
|----------------------|--|-----------------|--------|--------------------|------------------------------|----------|-----------|-------------|---------------------|-------------------|---------------------------|----------------------|----------------------|--------------|-----------|-------------------------|
| Identificat or teren | Adresă imobil                              | Număr cadastral | Nr. CF | Suprafața măsurată | Intravilan/ Extravilan (I/E) | Nr. top. | Nr. tarla | Nr. parcelă | Categorie folosință | Suprafață parcelă | Identificator construcție | Cod grupă destinație | Suprafață construită | Nr. niveluri | Nr. CF    | Constr. cu acte (DA/NU) |
| 13599                | Jud. ARAD, Com. Archis, Loc. Nermis, Nr. 6 | 300182          | 300182 | 3568               | I                            |          |           |             | A                   | 2492              | 1                         | CL                   | 81                   | 1            | 300182-C1 | DA                      |
|                      |  |                 |        |                    | I                            |          |           |             | CC                  | 1076              | 2                         | CA                   | 34                   | 1            | 300182-C2 | DA                      |

## 2. PROPRIETATEA / POSESIA

| Titularul dreptului/posesiei |                  |         | Data nașterii/ CUI | Domiciliu/ Sediul                           | Cotă parte | Identificator entitate asociată | Cotă parte teren | Mod de dobândire       | Act juridic             |                   |                      | Obs. privitoare la proprietar |
|------------------------------|------------------|---------|--------------------|---|------------|---------------------------------|------------------|------------------------|-------------------------|-------------------|----------------------|-------------------------------|
| Nume/ Denumire               | Inițiala tatălui | Prenume |                    |   |            |                                 |                  |                        | Tip act                 | Nr. act/ data     | Emitent              |                               |
| PANTEA                       |                  | MARIA   | 30.09.1948         | Jud. ARAD, Com. Archis, Loc. Archis, Nr. 30 | 1/2        | TEREN, C1                       |                  | Succesiune             | Act notarial            | 70 / 01.09.2020   | Seredan Ciprian Paul |                               |
| PANTEA                       |                  | MARIA   | 30.09.1948         | Jud. ARAD, Com. Archis, Loc. Archis, Nr. 30 | 1/2        | TEREN, C1                       |                  | Iesire Din Indiviziune | Hotarare Judecatoreasca | 2097 / 01.10.2009 | JUD INEU             |                               |
| PANTEA                       |                  | MARIA   | 30.09.1948         | Jud. ARAD, Com. Archis, Loc. Archis, Nr. 30 | 1/1        | C2                              |                  | Lege                   | Act normativ            | 7 / 13.03.1996    | PARLAMENTUL ROMANIEI |                               |

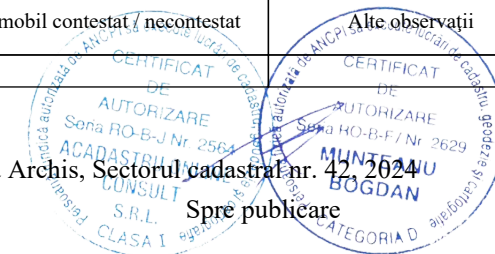
## 3. SARCINI / DEZMEMBRĂMINTE

| Titular        |                  |         | Data nașterii/ CUI | Domiciliu/ Sediul | Tipul sarcinii sau al dezmembrămintelor dreptului de proprietate | Cotă parte | Identificator entitate asociată | Act juridic |               |         | Valoare ipotecă | Tip monedă |
|----------------|------------------|---------|--------------------|-------------------|--|------------|---------------------------------|-------------|---------------|---------|-----------------|------------|
| Nume/ Denumire | Inițiala tatălui | Prenume |                    |                   |  |            |                                 | Tip act     | Nr. act/ data | Emitent |                 |            |

## 4. NOTĂRI, PROCESE, INTERDICȚII

| Tipul notării | Tip act | Nr. act/ data | Emitent | Identificator entitate asociată | Imobil împrejmuit / neîmprejmuit | Imobil contestat / necontestat | Alte observații |
|---------------|---------|---------------|---------|---------------------------------|----------------------------------|--------------------------------|-----------------|
|               |         |               |         |                                 | î                                |                                |                 |

## 5. OBSERVAȚII



## REGISTRUL CADASTRAL AL IMOBILELOR

UAT: Archis

Sector cadastral nr.: 42

Zona cooperativizată/necooperativizată: Co

## 1. DESCRIEREA IMOBILULUI


| DATE TEREN           |  |                 |        |                    |                              |          |           |             |                     |                   | DATE CONSTRUCȚII          |                      |                      |              |           |                         |
|----------------------|--|-----------------|--------|--------------------|------------------------------|----------|-----------|-------------|---------------------|-------------------|---------------------------|----------------------|----------------------|--------------|-----------|-------------------------|
| Identificat or teren | Adresă imobil                              | Număr cadastral | Nr. CF | Suprafața măsurată | Intravilan/ Extravilan (I/E) | Nr. top. | Nr. tarla | Nr. parcelă | Categorie folosință | Suprafață parcelă | Identificator construcție | Cod grupă destinație | Suprafață construită | Nr. niveluri | Nr. CF    | Constr. cu acte (DA/NU) |
| 13600                | Jud. ARAD, Com. Archis, Loc. Nermis, Nr. 5 | 300073          | 300073 | 3597               | I                            |          |           |             | CC                  | 1650              | 1                         | CL                   | 140                  | 1            | 80 Nermis | NU                      |
|                      |  |                 |        |                    | I                            |          |           |             | A                   | 1947              | 2                         | CA                   | 46                   | 1            | 300073-C2 | NU                      |

## 2. PROPRIETATEA / POSESIA

| Titularul dreptului/posesiei |                  |         | Data nașterii/ CUI | Domiciliu/ Sediul                   | Cotă parte | Identificator entitate asociată | Cotă parte teren | Mod de dobândire | Act juridic  |                  |         | Obs. privitoare la proprietar |
|------------------------------|------------------|---------|--------------------|-------------------------------------|------------|---------------------------------|------------------|------------------|--------------|------------------|---------|-------------------------------|
| Nume/ Denumire               | Inițiala tatălui | Prenume |                    |                                     |            |                                 |                  |                  | Tip act      | Nr. act/ data    | Emitent |                               |
| TOLEA                        |                  | IRINA   | -                  | Jud. ARAD, Com. Archis, Loc. Archis | 250/3804   | TEREN                           |                  | Sucesiune        | Act notarial | 591 / 01.01.1981 |         |                               |
| C.A.P. ARCHIS                |                  |         | -                  | Jud. ARAD, Com. Archis, Loc. Archis | 1535/3804  | TEREN                           |                  | Lege             | Act normativ | 0 /              |         |                               |
| TOLE                         |                  | PAVEL   | -                  | Jud. ARAD, Com. Archis, Loc. Archis | 2019/3804  | TEREN                           |                  | Conventie        | Act notarial | 0 / 01.01.1947   |         |                               |

## 3. SARCINI / DEZMEMBRĂMINTE

| Titular        |                  |         | Data nașterii/ CUI | Domiciliu/ Sediul                   | Tipul sarcinii sau al dezmembrămintelor dreptului de proprietate | Cotă parte | Identificator entitate asociată | Act juridic  |               |         | Valoare ipotecă | Tip monedă |
|----------------|------------------|---------|--------------------|-------------------------------------|--|------------|---------------------------------|--------------|---------------|---------|-----------------|------------|
| Nume/ Denumire | Inițiala tatălui | Prenume |                    |                                     |  |            |                                 | Tip act      | Nr. act/ data | Emitent |                 |            |
| BOCIORT        |                  | ELENA   | 999999999999       | Jud. ARAD, Com. Archis, Loc. Archis | Uzufruct viager  | 1/1        | 13600                           | Act notarial | 0 /           |         |                 |            |
| TOLE           |                  | ELENA   | 999999999999       | Jud. ARAD, Com. Archis, Loc. Archis |  |            |                                 |              |               |         |                 |            |
| TOLE           |                  | STEFAN  | 999999999999       | Jud. ARAD, Com. Archis, Loc. Archis |  |            |                                 |              |               |         |                 |            |



#### 4. NOTĂRI, PROCESE, INTERDICȚII

| Tipul notării | Tip act | Nr. act/ data | Emitent | Identificator entitate asociată | Imobil împrejmuit / neîmprejmuit | Imobil contestat / necontestat | Alte observații                              |
|---------------|---------|---------------|---------|---------------------------------|----------------------------------|--------------------------------|--|
|               |         |               |         |                                 | î                                |                                | Inscrieri provenite si din CF 300076 Nermis. |

#### 5. OBSERVAȚII



## REGISTRUL CADASTRAL AL IMOBILELOR

UAT: Archis

Sector cadastral nr.: 42

Zona cooperativizată/necooperativizată: Co

## 1. DESCRIEREA IMOBILULUI

| DATE TEREN           |  |                 |        |                    |                              |          |           |             |                     |                   | DATE CONSTRUCȚII          |                      |                      |              |           |                         |
|----------------------|--|-----------------|--------|--------------------|------------------------------|----------|-----------|-------------|---------------------|-------------------|---------------------------|----------------------|----------------------|--------------|-----------|-------------------------|
| Identificat or teren | Adresă imobil                              | Număr cadastral | Nr. CF | Suprafața măsurată | Intravilan/ Extravilan (I/E) | Nr. top. | Nr. tarla | Nr. parcelă | Categorie folosință | Suprafață parcelă | Identificator construcție | Cod grupă destinație | Suprafață construită | Nr. niveluri | Nr. CF    | Constr. cu acte (DA/NU) |
| 13601                | Jud. ARAD, Com. Archis, Loc. Nermis, Nr. 4 | 300171          | 300171 | 2593               | I                            |          |           |             | A                   | 1795              | 1                         | CA                   | 64                   | 1            | 23 Nermis | DA                      |
|                      |  |                 |        |                    | I                            |          |           |             | CC                  | 798               | 2                         | CL                   | 144                  | 1            | 300171-C2 | DA                      |
|                      |  |                 |        |                    |                              |          |           |             |                     |                   | 3                         | CA                   | 22                   | 1            | 300171-C3 | DA                      |

## 2. PROPRIETATEA / POSESIA

| Titularul dreptului/posesiei |                  |               | Data nașterii/ CUI | Domiciliu/ Sediul   | Cotă parte | Identificator entitate asociată | Cotă parte teren | Mod de dobândire | Act juridic  |                 |               | Obs. privitoare la proprietar |
|------------------------------|------------------|---------------|--------------------|---|------------|---------------------------------|------------------|------------------|--------------|-----------------|---------------|-------------------------------|
| Nume/ Denumire               | Inițiala tatălui | Prenume       |                    |   |            |                                 |                  |                  | Tip act      | Nr. act/ data   | Emitent       |                               |
| BOCIORT                      |                  | DORIS-LAVINIA | 26.06.1988         | Jud. ARAD, Com. Archis, Loc. Archis, Strada Frăției Nr. 30, Bl. 706, Sc. A, Ap. 1 | 1/1        | TEREN, C1, C2, C3               |                  | Sucesiune        | Act notarial | 37 / 05.04.2018 | Fildan Teodor |                               |

## 3. SARCINI / DEZMEMBRĂMINTE

| Titular        |                  |          | Data nașterii/ CUI | Domiciliu/ Sediul   | Tipul sarcinii sau al dezmembrămintelor dreptului de proprietate | Cotă parte | Identificator entitate asociată     | Act juridic  |                  |               | Valoare ipotecă | Tip monedă |
|----------------|------------------|----------|--------------------|---|--|------------|-------------------------------------|--------------|------------------|---------------|-----------------|------------|
| Nume/ Denumire | Inițiala tatălui | Prenume  |                    |   |  |            |                                     | Tip act      | Nr. act/ data    | Emitent       |                 |            |
| BOCIORT        |                  | NICOLAIE | 21.08.1960         | Jud. ARAD, Com. Archis, Loc. Archis, Strada Frăției Nr. 30, Bl. 706, Sc. A, Ap. 1 | Uzuct viager   | 1/1        | 13601, 13601-C1, 13601-C2, 13601-C3 | Act notarial | 827 / 05.04.2018 | Fildan Teodor |                 |            |
| MOLDOVAN       |                  | ZEINA    | 04.07.1957         | Jud. ARAD, Com. Archis, Loc. Archis, Strada Nelu Aristide Dragomir Bl. 6, Ap. 2   |  |            |                                     |              |                  |               |                 |            |

## 4. NOTĂRI, PROCESE, INTERDICȚII

## 5. OBSERVAȚII



| Tipul notării | Tip act | Nr. act/ data | Emitent | Identificator entitate asociată | Imobil împrejmuit / neîmprejmuit | Imobil contestat / necontestat | Alte observații |
|---------------|---------|---------------|---------|---------------------------------|----------------------------------|--------------------------------|-----------------|
|               |         |               |         |                                 | î                                |                                |                 |

Pg. 72, înregistrare sistematica Archis, Sectorul cadastral nr. 42, 2024



Spre publicare



## REGISTRUL CADASTRAL AL IMOBILELOR

UAT: Archis

Sector cadastral nr.: 42

Zona cooperativizată/necooperativizată: Co

## 1. DESCRIEREA IMOBILULUI

| DATE TEREN                 |  |                    |        |                       |                                    |             |              |                |                        |                      | DATE CONSTRUCȚII             |                         |                         |              |        |                               |
|----------------------------|--|--------------------|--------|-----------------------|------------------------------------|-------------|--------------|----------------|------------------------|----------------------|------------------------------|-------------------------|-------------------------|--------------|--------|-------------------------------|
| Identificat<br>or<br>teren | Adresă imobil                                  | Număr<br>cadastral | Nr. CF | Suprafața<br>măsurată | Intravilan/<br>Extravilan<br>(I/E) | Nr.<br>top. | Nr.<br>tarla | Nr.<br>parcelă | Categorie<br>folosință | Suprafață<br>parcelă | Identificator<br>construcție | Cod grupă<br>destinație | Suprafață<br>construită | Nr. niveluri | Nr. CF | Constr.<br>cu acte<br>(DA/NU) |
| 13618                      | Jud. ARAD, Com. Archis, Loc.<br>Nermis, Nr. 33 |                    |        | 542                   | I                                  |             |              |                | CC                     | 542                  | 1                            | CAS                     | 81                      | 1            | -C1    | DA                            |
|                            |  |                    |        |                       |                                    |             |              |                |                        |                      | 2                            | CAS                     | 103                     | 1            | -C2    | DA                            |

## 2. PROPRIETATEA / POSESIA

| Titularul dreptului/posesiei |                     |         | Data nașterii/<br>CUI | Domiciliu/ Sediul                      | Cotă<br>parte | Identificator<br>entitate<br>asociată | Cotă<br>parte<br>teren | Mod de<br>dobândire | Act juridic          |                    |                           | Obs. privitoare<br>la proprietar |
|------------------------------|---------------------|---------|-----------------------|--|---------------|---------------------------------------|------------------------|---------------------|----------------------|--------------------|---------------------------|----------------------------------|
| Nume/ Denumire               | Inițiala<br>tatălui | Prenume |                       |  |               |                                       |                        |                     | Tip act              | Nr. act/ data      | Emitent                   |                                  |
| COMUNA ARCHIS                |                     |         | 3520172               | Jud. ARAD, Com. Archis, Loc.<br>Archis | 1/1           | TEREN, C1,<br>C2                      |                        | Constituire         | Act<br>administrativ | 17 /<br>28.07.1999 | Primaria Comuna<br>Archis |                                  |

## 3. SARCINI / DEZMEMBRĂMINTE

| Titular        |                     |         | Data nașterii/<br>CUI | Domiciliu/ Sediul | Tipul sarcinii sau al<br>dezmembrămintelor<br>dreptului de proprietate | Cotă<br>parte | Identificator<br>entitate<br>asociată | Act juridic |               |         | Valoare<br>ipotecă | Tip<br>monedă |
|----------------|---------------------|---------|-----------------------|-------------------|--|---------------|---------------------------------------|-------------|---------------|---------|--------------------|---------------|
| Nume/ Denumire | Inițiala<br>tatălui | Prenume |                       |                   |  |               |                                       | Tip act     | Nr. act/ data | Emitent |                    |               |

## 4. NOTĂRI, PROCESE, INTERDICȚII

| Tipul notării | Tip act | Nr. act/ data | Emitent | Identificator entitate<br>asociată | Imobil<br>împrejmuit /<br>neîmprejmuit | Imobil contestat / necontestat | Alte observații |
|---------------|---------|---------------|---------|------------------------------------|--|--------------------------------|-----------------|
|               |         |               |         |                                    | î                                      |                                |                 |

## 5. OBSERVAȚII

