

REGISTRUL CADASTRAL AL IMOBILELOR

UAT: Archis

Sector cadastral nr.: 35

Zona cooperativizată/necooperativizată: Co

1. DESCRIEREA IMOBILULUI

DATE TEREN											DATE CONSTRUCȚII					
Identificator teren	Adresă imobil	Număr cadastral	Nr. CF	Suprafața măsurată	Intravilan/ Extravilan (I/E)	Nr. top.	Nr. tarla	Nr. parcelă	Categorie folosință	Suprafață parcelă	Identificator construcție	Cod grupă destinație	Suprafață construită	Nr. niveluri	Nr. CF	Constr. cu acte (DA/NU)
13700	Jud. ARAD, Com. Archis, Loc. Archis	3	300207	3686	I		118	892/2	CC	3686	1	CIE	122	1	4/N Archis	DA
											2	CIE	36	1	300207-C2	DA
											3	CIE	62	1	300207-C3	DA
											4	CIE	42	1	300207-C4	DA

2. PROPRIETATEA / POSESIA


Titularul dreptului/posesiei			Data nașterii/ CUI	Domiciliu/ Sediul	Cotă parte	Identificator entitate asociată	Cotă parte teren	Mod de dobândire	Act juridic			Obs. privitoare la proprietar
Nume/ Denumire	Inițiala tatălui	Prenume							Tip act	Nr. act/ data	Emitent	
BATRIN		LUMINITA	30.01.1972	Jud. ARAD, Com. Archis, Loc. Archis, Strada Prof. dr. Felea Ilarion Nr. 70	1/1	TEREN, C1		Conventie	Act notarial	308 / 20.05.2020	Batea Calin Silviu	
BATRIN		PAVEL	08.04.1974	Jud. ARAD, Com. Archis, Loc. Archis, Strada Prof. dr. Felea Ilarion Nr. 70								
BATRIN		LUMINITA	30.01.1972	Jud. ARAD, Com. Archis, Loc. Archis, Strada Prof. dr. Felea Ilarion Nr. 70	1/1	C2, C3, C4		Lege	Act administrativ	1950 / 04.12.2020	PRIMĂRIA COMUNEI ARCHIS	

3. SARCINI / DEZMEMBRĂMINTE

Titular			Data nașterii/ CUI	Domiciliu/ Sediul	Tipul sarcinii sau al dezmembrămintelor dreptului de proprietate	Cotă parte	Identificator entitate asociată	Act juridic			Valoare ipotecă	Tip monedă
Nume/ Denumire	Inițiala tatălui	Prenume						Tip act	Nr. act/ data	Emitent		

Pg. 1, înregistrare sistematica Archis, Sectorul cadastral nr. 35, 2024

Spre publicare



4. NOTĂRI, PROCESE, INTERDICȚII

Tipul notării	Tip act	Nr. act/ data	Emitent	Identificator entitate asociată	Imobil împrejmuit / neîmprejmuit	Imobil contestat / necontestat	Alte observații
					N		teren împrejmuit parțial cu gard

5. OBSERVAȚII

Pg. 2, înregistrare sistematica Archis, Sectorul cadastral nr. 35, 2024



Spre publicare

REGISTRUL CADASTRAL AL IMOBILELOR

UAT: Archis

Sector cadastral nr.: 35

Zona cooperativizată/necooperativizată: Co

1. DESCRIEREA IMOBILULUI

DATE TEREN											DATE CONSTRUCȚII					
Identificat or teren	Adresă imobil	Număr cadastral	Nr. CF	Suprafața măsurată	Intravilan/ Extravilan (I/E)	Nr. top.	Nr. tarla	Nr. parcelă	Categorie folosință	Suprafață parcelă	Identificator construcție	Cod grupă destinație	Suprafață construită	Nr. niveluri	Nr. CF	Constr. cu acte (DA/NU)
13701	Jud. ARAD, Com. Archis, Loc. Archis, Nr. 66	300035	300035	2430	I				CC	815	1	CL	94	1	550 Archis	DA
					I				A	1615	2	CA	43	1	300035-C2	DA

2. PROPRIETATEA / POSESIA

Titularul dreptului/posesiei			Data nașterii/ CUI	Domiciliu/ Sediu	Cotă parte	Identificator entitate asociată	Cotă parte teren	Mod de dobândire	Act juridic			Obs. privitoare la proprietar
Nume/ Denumire	Inițiala tatălui	Prenume							Tip act	Nr. act/ data	Emitent	
CIURCINAT		RODICA	08.08.1966	Jud. ARAD, Com. Archis, Loc. Archis, Calea AUREL VLAICUBI. N1-1, Ap. 20	1/1	TEREN, C1, C2		Convenție	Act notarial	293 / 26.02.2020	BOJA EMANUEL HORIA	

3. SARCINI / DEZMEMBRĂMINTE

Titular			Data nașterii/ CUI	Domiciliu/ Sediu	Tipul sarcinii sau al dezmembrămintelor dreptului de proprietate	Cotă parte	Identificator entitate asociată	Act juridic			Valoare ipotecă	Tip monedă
Nume/ Denumire	Inițiala tatălui	Prenume						Tip act	Nr. act/ data	Emitent		
OANCEA		FLORENTIN	23.09.1971	Jud. ARAD, Com. Archis, Loc. Archis, Nr. 113	Ipoteca legala		13701, 13701-C1, 13701-C2	Act notarial	293 / 26.02.2020	BOJA EMANUEL HORIA	2500	EUR
OANCEA		MIRELA-LOREDANA	03.08.1976	Jud. ARAD, Com. Archis, Loc. Archis, Nr. 113								
MOLDOVAN		FLOARE	12.08.1957	Jud. ARAD, Com. Archis, Loc. Archis, Strada POETULUI Nr. 25	Ipoteca legala		13701, 13701-C1, 13701-C2	Act notarial	293 / 26.02.2020	BOJA EMANUEL HORIA	1500	EUR

4. NOTĂRI, PROCESE, INTERDICȚII

5. OBSERVAȚII

Pg. 3, înregistrare sistematica Archis, Sectorul cadastral nr. 35, 2024

Spre publicare



Tipul notării	Tip act	Nr. act/ data	Emitent	Identificator entitate asociată	Imobil împrejmuit / neîmprejmuit	Imobil contestat / necontestat	Alte observații
					î		

Pg. 4, înregistrare sistematica Archis, Sectorul cadastral nr. 35, 2024



Spre publicare

REGISTRUL CADASTRAL AL IMOBILELOR

UAT: Archis

Sector cadastral nr.: 35

Zona cooperativizată/necooperativizată: Co

1. DESCRIEREA IMOBILULUI

DATE TEREN											DATE CONSTRUCȚII					
Identificat or teren	Adresă imobil	Număr cadastral	Nr. CF	Suprafața măsurată	Intravilan/ Extravilan (I/E)	Nr. top.	Nr. tarla	Nr. parcelă	Categorie folosință	Suprafață parcelă	Identificator construcție	Cod grupă destinație	Suprafață construită	Nr. niveluri	Nr. CF	Constr. cu acte (DA/NU)
13702	Jud. ARAD, Com. Archis, Loc. Archis, Nr. 65b	300041	300041	469	I				CC	469	1	CL	96	1	551	DA
											2	CA	34	1	300041-C2	DA

2. PROPRIETATEA / POSESIA

Titularul dreptului/posesiei			Data nașterii/ CUI	Domiciliu/ Sediul	Cotă parte	Identificator entitate asociată	Cotă parte teren	Mod de dobândire	Act juridic			Obs. privitoare la proprietar
Nume/ Denumire	Inițiala tatălui	Prenume							Tip act	Nr. act/ data	Emitent	
S.C. ALBIERO GROUP S.R.L.			34953613	Jud. ARAD, Com. Archis, Loc. Archis, Nr. 128	1/1	TEREN, C1		Convenție	Act notarial	174 / 16.02.2017	MOT-FEIER DIANA ALEXANDRA	
S.C. ALBIERO GROUP S.R.L.			34953613	Jud. ARAD, Com. Archis, Loc. Archis, Nr. 128	1/1	C2		Lege	Act normativ	7 / 13.03.1996	PARLAMENTUL ROMANIEI	

3. SARCINI / DEZMEMBRĂMINTE

Titular			Data nașterii/ CUI	Domiciliu/ Sediul	Tipul sarcinii sau al dezmembrămintelor dreptului de proprietate	Cotă parte	Identificator entitate asociată	Act juridic			Valoare ipotecă	Tip monedă
Nume/ Denumire	Inițiala tatălui	Prenume						Tip act	Nr. act/ data	Emitent		

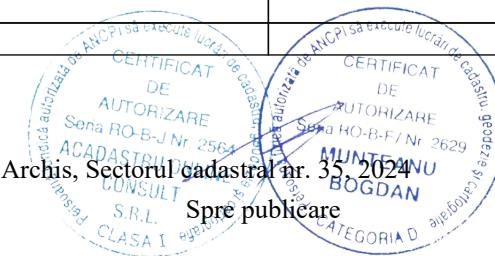
4. NOTĂRI, PROCESE, INTERDICȚII

Tipul notării	Tip act	Nr. act/ data	Emitent	Identificator entitate asociată	Imobil împrejmuit / neîmprejmuit	Imobil contestat / necontestat	Alte observații
					î		

5. OBSERVAȚII

Pg. 5, înregistrare sistematica Archis, Sectorul cadastral nr. 35, 2024

Spre publicare



REGISTRUL CADASTRAL AL IMOBILELOR

UAT: Archis

Sector cadastral nr.: 35

Zona cooperativizată/necooperativizată: Co

1. DESCRIEREA IMOBILULUI

DATE TEREN											DATE CONSTRUCȚII					
Identificat or teren	Adresă imobil	Număr cadastral	Nr. CF	Suprafața măsurată	Intravilan/ Extravilan (I/E)	Nr. top.	Nr. tarla	Nr. parcelă	Categorie folosință	Suprafață parcelă	Identificator construcție	Cod grupă destinație	Suprafață construită	Nr. niveluri	Nr. CF	Constr. cu acte (DA/NU)
13703	Jud. ARAD, Com. Archis, Loc. Archis			2849	I				CC	2849	1	CL	18	1	-C1	DA
											2	CL	118	1	-C2	DA
											3	CA	335	1	-C3	DA
											4	CA	194	1	-C4	DA

2. PROPRIETATEA / POSESIA

Titularul dreptului/posesiei			Data nașterii/ CUI	Domiciliu/ Sediu	Cotă parte	Identificator entitate asociată	Cotă parte teren	Mod de dobândire	Act juridic			Obs. privitoare la proprietar
Nume/ Denumire	Inițiala tatălui	Prenume							Tip act	Nr. act/ data	Emitent	
COMUNA ARCHIS			-	Jud. ARAD, Com. Archis, Loc. Archis	1/1	TEREN, C1, C3, C4		Constituire	Act administrativ	17 / 28.07.1999		

3. SARCINI / DEZMEMBRĂMINTE

Titular			Data nașterii/ CUI	Domiciliu/ Sediu	Tipul sarcinii sau al dezmembrămintelor dreptului de proprietate	Cotă parte	Identificator entitate asociată	Act juridic			Valoare ipotecă	Tip monedă
Nume/ Denumire	Inițiala tatălui	Prenume						Tip act	Nr. act/ data	Emitent		

4. NOTĂRI, PROCESE, INTERDICȚII

Tipul notării	Tip act	Nr. act/ data	Emitent	Identificator entitate asociată	Imobil împrejmuit / neîmprejmuit	Imobil contestat / necontestat	Alte observații
					î		

5. OBSERVAȚII

Pg. 6, înregistrare sistematica Archis, Sectorul cadastral nr. 35, 2024

Spre publicare



REGISTRUL CADASTRAL AL IMOBILELOR

UAT: Archis

Sector cadastral nr.: 35

Zona cooperativizată/necooperativizată: Co

1. DESCRIEREA IMOBILULUI

DATE TEREN											DATE CONSTRUCȚII					
Identificat or teren	Adresă imobil	Număr cadastral	Nr. CF	Suprafața măsurată	Intravilan/ Extravilan (I/E)	Nr. top.	Nr. tarla	Nr. parcelă	Categorie folosință	Suprafață parcelă	Identificator construcție	Cod grupă destinație	Suprafață construită	Nr. niveluri	Nr. CF	Constr. cu acte (DA/NU)
13704	Jud. ARAD, Com. Archis, Loc. Archis, Nr. 67	300056	300056	1775	I				A	594	1	CL	126	2	549	DA
					I				CC	1181	2	CA	40	1	300056-C2	DA

2. PROPRIETATEA / POSESIA

Titularul dreptului/posesiei			Data nașterii/ CUI	Domiciliu/ Sediul	Cotă parte	Identificator entitate asociată	Cotă parte teren	Mod de dobândire	Act juridic			Obs. privitoare la proprietar
Nume/ Denumire	Inițiala tatălui	Prenume							Tip act	Nr. act/ data	Emitent	
OLAR		FLORINA	-	Jud. ARAD, Com. Archis, Loc. Archis	1/1	TEREN, C1		Hotarare Judecatoreasca	Hotarare Judecatoreasca	2256 / 01.01.2008		
OLAR		IOAN NICOLAE	-	Jud. ARAD, Com. Archis, Loc. Archis								
OLAR		FLORINA	-	Jud. ARAD, Com. Archis, Loc. Archis	1/1	C2		Lege	Act normativ	7 / 13.03.1996	PARLAMENTUL ROMANIEI	
OLAR		IOAN NICOLAE	-	Jud. ARAD, Com. Archis, Loc. Archis								

3. SARCINI / DEZMEMBRĂMINTE

Titular			Data nașterii/ CUI	Domiciliu/ Sediul	Tipul sarcinii sau al dezmembrămintelor dreptului de proprietate	Cotă parte	Identificator entitate asociată	Act juridic			Valoare ipotecă	Tip monedă
Nume/ Denumire	Inițiala tatălui	Prenume						Tip act	Nr. act/ data	Emitent		


4. NOTĂRI, PROCESE, INTERDICȚII

Tipul notării	Tip act	Nr. act/ data	Emitent	Identificator entitate asociată	Imobil împrejmuit / neîmprejmuit	Imobil contestat / necontestat	Alte observații
---------------	---------	---------------	---------	---------------------------------	----------------------------------	--------------------------------	-----------------

5. OBSERVAȚII

Pg. 7, înregistrare sistematica Archis, Sectorul cadastral nr. 35, 2024

Spre publicare





Pg. 8, înregistrare sistematica Archis, Sectorul cadastral nr. 35, 2024
Spre publicare

REGISTRUL CADASTRAL AL IMOBILELOR

UAT: Archis

Sector cadastral nr.: 35

Zona cooperativizată/necooperativizată: Co

1. DESCRIEREA IMOBILULUI

DATE TEREN											DATE CONSTRUCȚII					
Identificat or teren	Adresă imobil	Număr cadastral	Nr. CF	Suprafața măsurată	Intravilan/ Extravilan (I/E)	Nr. top.	Nr. tarla	Nr. parcelă	Categorie folosință	Suprafață parcelă	Identificator construcție	Cod grupă destinație	Suprafață construită	Nr. niveluri	Nr. CF	Constr. cu acte (DA/NU)
13705	Jud. ARAD, Com. Archis, Loc. Archis, Nr. 68			1875	I				A	1344	1	CL	137	1	-C1	DA
					I				CC	531	2	CA	47	1	-C2	DA

2. PROPRIETATEA / POSESIA

Titularul dreptului/posesiei			Data nașterii/ CUI	Domiciliu/ Sediu	Cotă parte	Identificator entitate asociată	Cotă parte teren	Mod de dobândire	Act juridic			Obs. privitoare la proprietar
Nume/ Denumire	Inițiala tatălui	Prenume							Tip act	Nr. act/ data	Emitent	
BONT		IOAN	-	Jud. ARAD, Com. Archis, Loc. Archis	1/1	TEREN, C1, C2		Convenție	Act notarial	37 / 09.03.2002	BNP LIA FEIER	
BONT		SIMONA	-	Jud. ARAD, Com. Archis, Loc. Archis								

3. SARCINI / DEZMEMBRĂMINTE

Titular			Data nașterii/ CUI	Domiciliu/ Sediu	Tipul sarcinii sau al dezmembrămintelor dreptului de proprietate	Cotă parte	Identificator entitate asociată	Act juridic			Valoare ipotecă	Tip monedă
Nume/ Denumire	Inițiala tatălui	Prenume						Tip act	Nr. act/ data	Emitent		

4. NOTĂRI, PROCESE, INTERDICȚII

Tipul notării	Tip act	Nr. act/ data	Emitent	Identificator entitate asociată	Imobil împrejmuit / neîmprejmuit	Imobil contestat / necontestat	Alte observații
					î		

5. OBSERVAȚII



REGISTRUL CADASTRAL AL IMOBILELOR

UAT: Archis

Sector cadastral nr.: 35

Zona cooperativizată/necooperativizată: Co

1. DESCRIEREA IMOBILULUI

DATE TEREN											DATE CONSTRUCȚII					
Identificat or teren	Adresă imobil	Număr cadastral	Nr. CF	Suprafața măsurată	Intravilan/ Extravilan (I/E)	Nr. top.	Nr. tarla	Nr. parcelă	Categorie folosință	Suprafață parcelă	Identificator construcție	Cod grupă destinație	Suprafață construită	Nr. niveluri	Nr. CF	Constr. cu acte (DA/NU)
13706	Jud. ARAD, Com. Archis, Loc. Archis, Nr. 69	300628	300628	1569	I				CC	652	1	CL	65	1	547 Archis	DA
					I				A	917						

2. PROPRIETATEA / POSESIA

Titularul dreptului/posesiei			Data nașterii/ CUI	Domiciliu/ Sediul	Cotă parte	Identificator entitate asociată	Cotă parte teren	Mod de dobândire	Act juridic			Obs. privitoare la proprietar
Nume/ Denumire	Inițiala tatălui	Prenume							Tip act	Nr. act/ data	Emitent	
BLADA		CAMELIA	08.10.1963	Jud. ARAD, Com. Archis, Loc. Archis	1/1	TEREN, C1		Convenție	Act notarial	1246 / 06.11.2023	FEIER DIANA ALEXANDRA	

3. SARCINI / DEZMEMBRĂMINTE

Titular			Data nașterii/ CUI	Domiciliu/ Sediul	Tipul sarcinii sau al dezmembrămintelor dreptului de proprietate	Cotă parte	Identificator entitate asociată	Act juridic			Valoare ipotecă	Tip monedă
Nume/ Denumire	Inițiala tatălui	Prenume						Tip act	Nr. act/ data	Emitent		

4. NOTĂRI, PROCESE, INTERDICȚII

Tipul notării	Tip act	Nr. act/ data	Emitent	Identificator entitate asociată	Imobil împrejmuit / neîmprejmuit	Imobil contestat / necontestat	Alte observații
					î		

5. OBSERVAȚII



REGISTRUL CADASTRAL AL IMOBILELOR

UAT: Archis

Sector cadastral nr.: 35

Zona cooperativizată/necooperativizată: Co

1. DESCRIEREA IMOBILULUI

DATE TEREN											DATE CONSTRUCȚII					
Identificat or teren	Adresă imobil	Număr cadastral	Nr. CF	Suprafața măsurată	Intravilan/ Extravilan (I/E)	Nr. top.	Nr. tarla	Nr. parcelă	Categorie folosință	Suprafață parcelă	Identificator construcție	Cod grupă destinație	Suprafață construită	Nr. niveluri	Nr. CF	Constr. cu acte (DA/NU)
13707	Jud. ARAD, Com. Archis, Loc. Archis, Nr. 70	300118	300118	1729	I				CC	1729	1	CL	138	1	546	DA
											2	CA	23	1	300118-C2	DA

2. PROPRIETATEA / POSESIA

Titularul dreptului/posesiei			Data nașterii/ CUI	Domiciliu/ Sediul	Cotă parte	Identificator entitate asociată	Cotă parte teren	Mod de dobândire	Act juridic			Obs. privitoare la proprietar
Nume/ Denumire	Inițiala tatălui	Prenume							Tip act	Nr. act/ data	Emitent	
OLAR		NICOLAE	10.11.1970	Jud. ARAD, Com. Archis, Loc. Archis	1/1	TEREN, C1, C2		Lege	Act administrativ	231 / 01.01.1996	Prefectura Jud. Arad	

3. SARCINI / DEZMEMBRĂMINTE

Titular			Data nașterii/ CUI	Domiciliu/ Sediul	Tipul sarcinii sau al dezmembrămintelor dreptului de proprietate	Cotă parte	Identificator entitate asociată	Act juridic			Valoare ipotecă	Tip monedă
Nume/ Denumire	Inițiala tatălui	Prenume						Tip act	Nr. act/ data	Emitent		

4. NOTĂRI, PROCESE, INTERDICȚII

Tipul notării	Tip act	Nr. act/ data	Emitent	Identificator entitate asociată	Imobil împrejmuit / neîmprejmuit	Imobil contestat / necontestat	Alte observații
					î		

5. OBSERVAȚII



REGISTRUL CADASTRAL AL IMOBILELOR

UAT: Archis

Zona cooperativizată/necooperativizată: Co

Sector cadastral nr.: 35

1. DESCRIEREA IMOBILULUI

DATE TEREN											DATE CONSTRUCȚII					
Identificat or teren	Adresă imobil	Număr cadastral	Nr. CF	Suprafața măsurată	Intravilan/ Extravilan (I/E)	Nr. top.	Nr. tarla	Nr. parcelă	Categorie folosință	Suprafață parcelă	Identificator construcție	Cod grupă destinație	Suprafață construită	Nr. niveluri	Nr. CF	Constr. cu acte (DA/NU)
13708	Jud. ARAD, Com. Archis, Loc. Archis, Nr. 71			1641	I				CC	925	1	CL	107	1	-C1	DA
					I				A	716						

2. PROPRIETATEA / POSESIA

Titularul dreptului/posesiei			Data nașterii/ CUI	Domiciliu/ Sediu	Cotă parte	Identificator entitate asociată	Cotă parte teren	Mod de dobândire	Act juridic			Obs. privitoare la proprietar
Nume/ Denumire	Inițiala tatălui	Prenume							Tip act	Nr. act/ data	Emitent	
JURJ		ALEXANDRU	-	Jud. ARAD, Com. Archis, Loc. Archis	1/1	TEREN, CI	Convenție	Act notarial	782 / 01.04.1997	NP LIA FEIER		
JURJ		FLORENTINA	08.10.1976	Jud. ARAD, Com. Archis, Loc. Archis								

3. SARCINI / DEZMEMBRĂMINTE

Titular			Data nașterii/ CUI	Domiciliu/ Sediu	Tipul sarcinii sau al dezmembrămintelor dreptului de proprietate	Cotă parte	Identificator entitate asociată	Act juridic			Valoare ipotecă	Tip monedă
Nume/ Denumire	Inițiala tatălui	Prenume						Tip act	Nr. act/ data	Emitent		

4. NOTĂRI, PROCESE, INTERDICȚII

Tipul notării	Tip act	Nr. act/ data	Emitent	Identificator entitate asociată	Imobil împrejmuit / neîmprejmuit	Imobil contestat / necontestat	Alte observații
					î		

5. OBSERVAȚII



REGISTRUL CADASTRAL AL IMOBILELOR

UAT: Archis

Sector cadastral nr.: 35

Zona cooperativizată/necooperativizată: Co

1. DESCRIEREA IMOBILULUI


DATE TEREN											DATE CONSTRUCȚII					
Identificator teren	Adresă imobil	Număr cadastral	Nr. CF	Suprafața măsurată	Intravilan/ Extravilan (I/E)	Nr. top.	Nr. tarla	Nr. parcelă	Categorie folosință	Suprafață parcelă	Identificator construcție	Cod grupă destinație	Suprafață construită	Nr. niveluri	Nr. CF	Constr. cu acte (DA/NU)
13709	Jud. ARAD, Com. Archis, Loc. Archis, Nr. 72			2095	I				CC	693	1	CL	44	1	-C1	DA
					I						2	CL	55	1	-C2	DA
											3	CA	13	1	-C3	DA
											4	CA	71	1	-C4	DA

2. PROPRIETATEA / POSESIA

Titularul dreptului/posesiei			Data nașterii/ CUI	Domiciliu/ Sediu	Cotă parte	Identificator entitate asociată	Cotă parte teren	Mod de dobândire	Act juridic			Obs. privitoare la proprietar
Nume/ Denumire	Inițiala tatălui	Prenume							Tip act	Nr. act/ data	Emitent	
SILAGHI		CLARA	-	Jud. ARAD, Com. Archis, Loc. Archis	1/1	C2, C3, C4		Lege	Act normativ	7 / 13.03.1996	PARLAMENTUL ROMANIEI	
SILAGHI		DAVID	02.10.1954	Jud. ARAD, Com. Archis, Loc. Archis								
SILAGHI		CLARA	-	Jud. ARAD, Com. Archis, Loc. Archis	1/1	TEREN, C1		Lege	Act administrativ	231 / 01.04.1996	Prefectura Jud. Arad	
SILAGHI		DAVID	02.10.1954	Jud. ARAD, Com. Archis, Loc. Archis								

3. SARCINI / DEZMEMBRĂMINTE

Titular			Data nașterii/ CUI	Domiciliu/ Sediu	Tipul sarcinii sau al dezmembrămintelor dreptului de proprietate	Cotă parte	Identificator entitate asociată	Act juridic			Valoare ipotecă	Tip monedă
Nume/ Denumire	Inițiala tatălui	Prenume						Tip act	Nr. act/ data	Emitent		



4. NOTĂRI, PROCESE, INTERDICȚII

5. OBSERVAȚII

Tipul notării	Tip act	Nr. act/ data	Emitent	Identificator entitate asociată	Imobil împrejmuit / neîmprejmuit	Imobil contestat / necontestat	Alte observații
					î		



Pg. 14, înregistrare sistematică Archis, Sectorul cadastral nr. 35, 2024

Spre publicare

REGISTRUL CADASTRAL AL IMOBILELOR

UAT: Archis

Sector cadastral nr.: 35

Zona cooperativizată/necooperativizată: Co

1. DESCRIEREA IMOBILULUI

DATE TEREN											DATE CONSTRUCȚII					
Identificat or teren	Adresă imobil	Număr cadastral	Nr. CF	Suprafața măsurată	Intravilan/ Extravilan (I/E)	Nr. top.	Nr. tarla	Nr. parcelă	Categorie folosință	Suprafață parcelă	Identificator construcție	Cod grupă destinație	Suprafață construită	Nr. niveluri	Nr. CF	Constr. cu acte (DA/NU)
13710	Jud. ARAD, Com. Archis, Loc. Archis, Nr. 73			1755	I				CC	523	1	CL	60	1	-C1	DA
					I				A	1232	2	CA	27	1	-C2	DA

2. PROPRIETATEA / POSESIA

Titularul dreptului/posesiei			Data nașterii/ CUI	Domiciliu/ Sediul	Cotă parte	Identificator entitate asociată	Cotă parte teren	Mod de dobândire	Act juridic			Obs. privitoare la proprietar
Nume/ Denumire	Inițiala tatălui	Prenume							Tip act	Nr. act/ data	Emitent	
GABOR		ANA	-	Jud. ARAD, Com. Archis, Loc. Archis	1/1	TEREN		Lege	Act administrativ	231 / 04.07.1996	Prefectura Jud. Arad	
GABOR		PAVEL	-	Jud. ARAD, Com. Archis, Loc. Archis								
TICA		VIOREL	21.12.1969	Jud. ARAD, Com. Archis, Loc. Archis	1/1	C1, C2		Lege	Act normativ	7 / 13.03.1996	PARLAMENTUL ROMANIEI	

3. SARCINI / DEZMEMBRĂMINTE

Titular			Data nașterii/ CUI	Domiciliu/ Sediul	Tipul sarcinii sau al dezmembrămintelor dreptului de proprietate	Cotă parte	Identificator entitate asociată	Act juridic			Valoare ipotecă	Tip monedă
Nume/ Denumire	Inițiala tatălui	Prenume						Tip act	Nr. act/ data	Emitent		

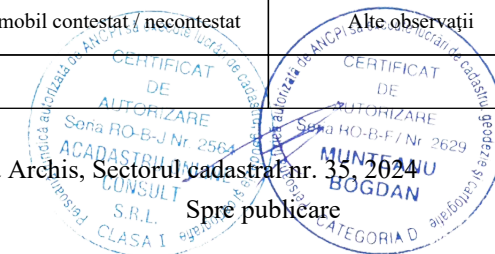
4. NOTĂRI, PROCESE, INTERDICȚII

Tipul notării	Tip act	Nr. act/ data	Emitent	Identificator entitate asociată	Imobil împrejmuit / neîmprejmuit	Imobil contestat / necontestat	Alte observații
Se notează posesia faptică în favoarea lui TICA VIOREL	Act administrativ	3297 / 10.03.2023	PRIMARIA COMUNEI ARCHIS	13710	î		

5. OBSERVAȚII

Pg. 15, înregistrare sistematica Archis, Sectorul cadastral nr. 35 2024

Spre publicare



REGISTRUL CADASTRAL AL IMOBILELOR

UAT: Archis

Sector cadastral nr.: 35

Zona cooperativizată/necooperativizată: Co

1. DESCRIEREA IMOBILULUI

DATE TEREN											DATE CONSTRUCȚII					
Identificator teren	Adresă imobil	Număr cadastral	Nr. CF	Suprafața măsurată	Intravilan/ Extravilan (I/E)	Nr. top.	Nr. tarla	Nr. parcelă	Categorie folosință	Suprafață parcelă	Identificator construcție	Cod grupă destinație	Suprafață construită	Nr. niveluri	Nr. CF	Constr. cu acte (DA/NU)
13711	Jud. ARAD, Com. Archis, Loc. Archis, Nr. 74	300341	300341	2147	I				CC	710	1	CL	93	2	542 Archis	DA
					I				A	1437	2	CL	58	1	300341-C2	DA
											3	CL	57	1	300341-C3	DA

2. PROPRIETATEA / POSESIA

Titularul dreptului/posesiei			Data nașterii/ CUI	Domiciliu/ Sediul	Cotă parte	Identificator entitate asociată	Cotă parte teren	Mod de dobândire	Act juridic			Obs. privitoare la proprietar
Nume/ Denumire	Inițiala tatălui	Prenume							Tip act	Nr. act/ data	Emitent	
SOCACI		PASCU	18.05.1947	Jud. ARAD, Com. Archis, Loc. Archis	1/1	TEREN, C1		Convenție	Act notarial	1259 / 01.01.1997		
SOCACI		SAVETA	04.02.1953	Jud. ARAD, Com. Archis, Loc. Archis								
SOCACI		PASCU	18.05.1947	Jud. ARAD, Com. Archis, Loc. Archis	1/1	C2, C3		Lege	Act normativ	7 / 13.03.1996	PARLAMENTUL ROMÂNIEI	
SOCACI		SAVETA	04.02.1953	Jud. ARAD, Com. Archis, Loc. Archis								

3. SARCINI / DEZMEMBRĂMINTE


Titular			Data nașterii/ CUI	Domiciliu/ Sediul	Tipul sarcinii sau al dezmembrămintelor dreptului de proprietate	Cotă parte	Identificator entitate asociată	Act juridic			Valoare ipotecă	Tip monedă
Nume/ Denumire	Inițiala tatălui	Prenume						Tip act	Nr. act/ data	Emitent		

4. NOTĂRI, PROCESE, INTERDICȚII

5. OBSERVAȚII

Pg. 16, înregistrare sistematica Archis, Sectorul cadastral nr. 35 2024

Spre publicare



Tipul notării	Tip act	Nr. act/ data	Emitent	Identificator entitate asociată	Imobil împrejmuit / neîmprejmuit	Imobil contestat / necontestat	Alte observații
					î		

Pg. 17, înregistrare sistematică Archis, Sectorul cadastral nr. 35, 2024



Spre publicare

REGISTRUL CADASTRAL AL IMOBILELOR

UAT: Archis

Sector cadastral nr.: 35

Zona cooperativizată/necooperativizată: Co

1. DESCRIEREA IMOBILULUI

DATE TEREN											DATE CONSTRUCȚII					
Identificat or teren	Adresă imobil	Număr cadastral	Nr. CF	Suprafața măsurată	Intravilan/ Extravilan (I/E)	Nr. top.	Nr. tarla	Nr. parcelă	Categorie folosință	Suprafață parcelă	Identificator construcție	Cod grupă destinație	Suprafață construită	Nr. niveluri	Nr. CF	Constr. cu acte (DA/NU)
13712	Jud. ARAD, Com. Archis, Loc. Archis, Nr. 77	301937	301937	1367	I				CC	516	1	CL	133	1	301937-C1	DA
					I				A	851	2	CA	28	1	539 Archis	DA

2. PROPRIETATEA / POSESIA

Titularul dreptului/posesiei			Data nașterii/ CUI	Domiciliu/ Sediu	Cotă parte	Identificator entitate asociată	Cotă parte teren	Mod de dobândire	Act juridic			Obs. privitoare la proprietar
Nume/ Denumire	Inițiala tatălui	Prenume							Tip act	Nr. act/ data	Emitent	
DAN		DANIEL-MARIUS	02.09.1988	Jud. ARAD, Com. Archis, Loc. Archis, Nr. 119	1/1	TEREN, C1, C2		Convenție	Act notarial	2387 / 02.11.2019	BOJA EMANUEL HORIA	

3. SARCINI / DEZMEMBRĂMINTE

Titular			Data nașterii/ CUI	Domiciliu/ Sediu	Tipul sarcinii sau al dezmembrămintelor dreptului de proprietate	Cotă parte	Identificator entitate asociată	Act juridic			Valoare ipotecă	Tip monedă
Nume/ Denumire	Inițiala tatălui	Prenume						Tip act	Nr. act/ data	Emitent		
COMAN		DORINA	01.09.1958	Jud. ARAD, Com. Archis, Loc. Archis, Nr. 77	Uzufruct viager	1/1	13712, 13712-C1, 13712-C2	Act notarial	2387 / 02.11.2019	BOJA EMANUEL HORIA		
COMAN		VICTOR	02.06.1941	Jud. ARAD, Com. Archis, Loc. Archis, Nr. 77								
COMAN		DORINA	01.09.1958	Jud. ARAD, Com. Archis, Loc. Archis, Nr. 77	Ipoteca legala		13712, 13712-C1, 13712-C2	Act notarial	2387 / 02.11.2019	BOJA EMANUEL HORIA		
COMAN		VICTOR	02.06.1941	Jud. ARAD, Com. Archis, Loc. Archis, Nr. 77								

4. NOTĂRI, PROCESE, INTERDICȚII

5. OBSERVAȚII

Pg. 18, înregistrare sistematica Archis, Sectorul cadastral nr. 35, 2024

Spre publicare



Tipul notării	Tip act	Nr. act/ data	Emitent	Identificator entitate asociată	Imobil împrejmuit / neîmprejmuit	Imobil contestat / necontestat	Alte observații
					î		

Pg. 19, înregistrare sistematica Archis, Sectorul cadastral nr. 35, 2024



Spre publicare

REGISTRUL CADASTRAL AL IMOBILELOR

UAT: Archis

Sector cadastral nr.: 35

Zona cooperativizată/necooperativizată: Co

1. DESCRIEREA IMOBILULUI

DATE TEREN											DATE CONSTRUCȚII					
Identificat or teren	Adresă imobil	Număr cadastral	Nr. CF	Suprafața măsurată	Intravilan/ Extravilan (I/E)	Nr. top.	Nr. tarla	Nr. parcelă	Categorie folosință	Suprafață parcelă	Identificator construcție	Cod grupă destinație	Suprafață construită	Nr. niveluri	Nr. CF	Constr. cu acte (DA/NU)
13713	Jud. ARAD, Com. Archis, Loc. Archis, Nr. 78	300098	300098	1280	I				CC	562	1	CL	116	1	300098-C1	DA
					I				A	718	2	CA	36	1	300098-C2	DA
											3	CA	52	1	538	DA

2. PROPRIETATEA / POSESIA

Titularul dreptului/posesiei			Data nașterii/ CUI	Domiciliu/ Sediu	Cotă parte	Identificator entitate asociată	Cotă parte teren	Mod de dobândire	Act juridic			Obs. privitoare la proprietar
Nume/ Denumire	Inițiala tatălui	Prenume							Tip act	Nr. act/ data	Emitent	
BENE		DIONISIE	11.04.1958	Jud. ARAD, Com. Archis, Loc. Archis	1/1	TEREN, C1		Lege	Act administrativ	231 / 01.01.1996		
BENE		MARIANA	-	Jud. ARAD, Com. Archis, Loc. Archis								
BENE		DIONISIE	11.04.1958	Jud. ARAD, Com. Archis, Loc. Archis	1/1	C2, C3		Lege	Act normativ	7 / 13.03.1996	PARLAMENTUL ROMANIEI	
BENE		MARIANA	-	Jud. ARAD, Com. Archis, Loc. Archis								

3. SARCINI / DEZMEMBRĂMINTE

Titular			Data nașterii/ CUI	Domiciliu/ Sediu	Tipul sarcinii sau al dezmembrămintelor dreptului de proprietate	Cotă parte	Identificator entitate asociată	Act juridic			Valoare ipotecă	Tip monedă
Nume/ Denumire	Inițiala tatălui	Prenume						Tip act	Nr. act/ data	Emitent		

4. NOTĂRI, PROCESE, INTERDICȚII

5. OBSERVAȚII



Tipul notării	Tip act	Nr. act/ data	Emitent	Identificator entitate asociată	Imobil împrejmuit / neîmprejmuit	Imobil contestat / necontestat	Alte observații
					î		

Pg. 21, înregistrare sistematica Archis, Sectorul cadastral nr. 35, 2024



Spre publicare

REGISTRUL CADASTRAL AL IMOBILELOR

UAT: Archis

Sector cadastral nr.: 35

Zona cooperativizată/necooperativizată: Co

1. DESCRIEREA IMOBILULUI

DATE TEREN											DATE CONSTRUCȚII					
Identificat or teren	Adresă imobil	Număr cadastral	Nr. CF	Suprafața măsurată	Intravilan/ Extravilan (I/E)	Nr. top.	Nr. tarla	Nr. parcelă	Categorie folosință	Suprafață parcelă	Identificator construcție	Cod grupă destinație	Suprafață construită	Nr. niveluri	Nr. CF	Constr. cu acte (DA/NU)
13714	Jud. ARAD, Com. Archis, Loc. Archis, Nr. 79	300061	300061	770	I				CC	452	1	CL	82	1	537 Archis	DA
					I				A	318	2	CL	124	1	300061-C2	DA

2. PROPRIETATEA / POSESIA

Titularul dreptului/posesiei			Data nașterii/ CUI	Domiciliu/ Sediul	Cotă parte	Identificator entitate asociată	Cotă parte teren	Mod de dobândire	Act juridic			Obs. privitoare la proprietar
Nume/ Denumire	Inițiala tatălui	Prenume							Tip act	Nr. act/ data	Emitent	
CURT		ELENA	07.05.1949	Jud. ARAD, Com. Archis, Loc. Archis	1/1	TEREN, C1	Lege	Act administrativ	231 / 01.01.1996			
CURT		TEODOR	08.01.1946	Jud. ARAD, Com. Archis, Loc. Archis								
CURT		ELENA	07.05.1949	Jud. ARAD, Com. Archis, Loc. Archis	1/1	C2	Lege	Act normativ	7 / 13.03.1996	PARLAMENTUL ROMANIEI		
CURT		TEODOR	08.01.1946	Jud. ARAD, Com. Archis, Loc. Archis								


3. SARCINI / DEZMEMBRĂMINTE

Titular			Data nașterii/ CUI	Domiciliu/ Sediul	Tipul sarcinii sau al dezmembrămintelor dreptului de proprietate	Cotă parte	Identificator entitate asociată	Act juridic			Valoare ipotecă	Tip monedă
Nume/ Denumire	Inițiala tatălui	Prenume						Tip act	Nr. act/ data	Emitent		

4. NOTĂRI, PROCESE, INTERDICȚII

Tipul notării	Tip act	Nr. act/ data	Emitent	Identificator entitate asociată	Imobil împrejmuit / neîmprejmuit	Imobil contestat / necontestat	Alte observații
---------------	---------	---------------	---------	------------------------------------	--	-----------------------------------	-----------------

5. OBSERVAȚII



Pg. 23, înregistrare sistematica Archis, Sectorul cadastral nr. 35, 2024



Spre publicare

REGISTRUL CADASTRAL AL IMOBILELOR

UAT: Archis

Sector cadastral nr.: 35

Zona cooperativizată/necooperativizată: Co

1. DESCRIEREA IMOBILULUI

DATE TEREN											DATE CONSTRUCȚII					
Identificat or teren	Adresă imobil	Număr cadastral	Nr. CF	Suprafața măsurată	Intravilan/ Extravilan (I/E)	Nr. top.	Nr. tarla	Nr. parcelă	Categorie folosință	Suprafață parcelă	Identificator construcție	Cod grupă destinație	Suprafață construită	Nr. niveluri	Nr. CF	Constr. cu acte (DA/NU)
13715	Jud. ARAD, Com. Archis, Loc. Archis, Nr. 80			923	I				CC	923	1	CL	114	2	-C1	NU
											2	CA	73	1	-C2	DA

2. PROPRIETATEA / POSESIA

Titularul dreptului/posesiei			Data nașterii/ CUI	Domiciliu/ Sediul	Cotă parte	Identificator entitate asociată	Cotă parte teren	Mod de dobândire	Act juridic			Obs. privitoare la proprietar
Nume/ Denumire	Inițiala tatălui	Prenume							Tip act	Nr. act/ data	Emitent	
CURT		ELENA	07.05.1949	Jud. ARAD, Com. Archis, Loc. Archis	1/1	TEREN	Hotarare Judecatoreas ca	Hotarare Judecatoreasca	2850 / 01.01.2006	Judecatoria Ineu		
CURT		TEODOR	08.01.1946	Jud. ARAD, Com. Archis, Loc. Archis								
CURT		ELENA	07.05.1949	Jud. ARAD, Com. Archis, Loc. Archis	1/1	C2	Lege	Act normativ	7 / 13.03.1996	PARLAMENTUL ROMÂNIEI		
CURT		TEODOR	08.01.1946	Jud. ARAD, Com. Archis, Loc. Archis								


3. SARCINI / DEZMEMBRĂMINTE

Titular			Data nașterii/ CUI	Domiciliu/ Sediul	Tipul sarcinii sau al dezmembrămintelor dreptului de proprietate	Cotă parte	Identificator entitate asociată	Act juridic			Valoare ipotecă	Tip monedă
Nume/ Denumire	Inițiala tatălui	Prenume						Tip act	Nr. act/ data	Emitent		

4. NOTĂRI, PROCESE, INTERDICȚII

Tipul notării	Tip act	Nr. act/ data	Emitent	Identificator entitate asociată	Imobil împrejmuit / neîmprejmuit	Imobil contestat / necontestat	Alte observații
---------------	---------	---------------	---------	------------------------------------	--	-----------------------------------	-----------------

5. OBSERVAȚII



Pg. 25, înregistrare sistematica Archis, Sectorul cadastral nr. 35, 2024



Spre publicare

REGISTRUL CADASTRAL AL IMOBILELOR

UAT: Archis

Sector cadastral nr.: 35

Zona cooperativizată/necooperativizată: Co

1. DESCRIEREA IMOBILULUI

DATE TEREN											DATE CONSTRUCȚII					
Identificat or teren	Adresă imobil	Număr cadastral	Nr. CF	Suprafața măsurată	Intravilan/ Extravilan (I/E)	Nr. top.	Nr. tarla	Nr. parcelă	Categorie folosință	Suprafață parcelă	Identificator construcție	Cod grupă destinație	Suprafață construită	Nr. niveluri	Nr. CF	Constr. cu acte (DA/NU)
13806	Jud. ARAD, Com. Archis, Loc. Archis	300595	300595	842	I				DR	842						

2. PROPRIETATEA / POSESIA

Titularul dreptului/posesiei			Data nașterii/ CUI	Domiciliu/ Sediu	Cotă parte	Identificator entitate asociată	Cotă parte teren	Mod de dobândire	Act juridic			Obs. privitoare la proprietar
Nume/ Denumire	Inițiala tatălui	Prenume							Tip act	Nr. act/ data	Emitent	
COMUNA ARCHIS			3520172	Jud. ARAD, Com. Archis, Loc. Archis, Nr. 97	1/1	TEREN		Lege	Act administrativ	20 / 07.03.2016	COMUNA ARCHIS	

3. SARCINI / DEZMEMBRĂMINTE

Titular			Data nașterii/ CUI	Domiciliu/ Sediu	Tipul sarcinii sau al dezmembrămintelor dreptului de proprietate	Cotă parte	Identificator entitate asociată	Act juridic			Valoare ipotecă	Tip monedă
Nume/ Denumire	Inițiala tatălui	Prenume						Tip act	Nr. act/ data	Emitent		

4. NOTĂRI, PROCESE, INTERDICȚII

Tipul notării	Tip act	Nr. act/ data	Emitent	Identificator entitate asociată	Imobil împrejmuit / neîmprejmuit	Imobil contestat / necontestat	Alte observații
					î		

5. OBSERVAȚII



REGISTRUL CADASTRAL AL IMOBILELOR

UAT: Archis

Sector cadastral nr.: 35

Zona cooperativizată/necooperativizată: Co

1. DESCRIEREA IMOBILULUI

DATE TEREN											DATE CONSTRUCȚII					
Identificat or teren	Adresă imobil	Număr cadastral	Nr. CF	Suprafața măsurată	Intravilan/ Extravilan (I/E)	Nr. top.	Nr. tarla	Nr. parcelă	Categorie folosință	Suprafață parcelă	Identificator construcție	Cod grupă destinație	Suprafață construită	Nr. niveluri	Nr. CF	Constr. cu acte (DA/NU)
13901	Jud. ARAD, Com. Archis, Loc. Archis, Nr. 75			3243	I				CC	987	1	CL	71	1	-C1	DA
					I				A	2256	2	CA	40	1	-C2	DA

2. PROPRIETATEA / POSESIA

Titularul dreptului/posesiei			Data nașterii/ CUI	Domiciliu/ Sediu	Cotă parte	Identificator entitate asociată	Cotă parte teren	Mod de dobândire	Act juridic			Obs. privitoare la proprietar
Nume/ Denumire	Inițiala tatălui	Prenume							Tip act	Nr. act/ data	Emitent	
BAIDOC		IRINA	-	Jud. ARAD, Com. Archis, Loc. Archis	1/1	TEREN		Lege	Act administrativ	231 / 04.07.1996	Prefectura Jud.Arad	
BAIDOC		PETRU	-	Jud. ARAD, Com. Archis, Loc. Archis								
BAIDOC		DANIEL-PETRU	02.06.1966	Jud. ARAD, Com. Archis, Loc. Archis, Nr. 75	1/1	C1, C2		Lege	Act normativ	7 / 13.03.1996	PARLAMENTUL ROMANIEI	

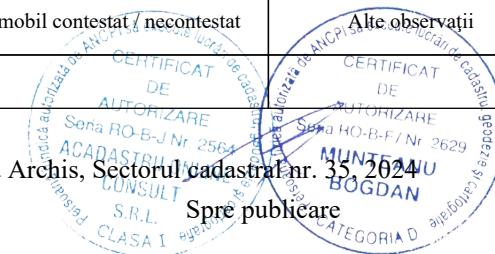
3. SARCINI / DEZMEMBRĂMINTE

Titular			Data nașterii/ CUI	Domiciliu/ Sediu	Tipul sarcinii sau al dezmembrămintelor dreptului de proprietate	Cotă parte	Identificator entitate asociată	Act juridic			Valoare ipotecă	Tip monedă
Nume/ Denumire	Inițiala tatălui	Prenume						Tip act	Nr. act/ data	Emitent		

4. NOTĂRI, PROCESE, INTERDICȚII

Tipul notării	Tip act	Nr. act/ data	Emitent	Identificator entitate asociată	Imobil împrejmuit / neîmprejmuit	Imobil contestat / necontestat	Alte observații
Se notează posesia faptică în favoarea lui BAIDOC DANIEL-PETRU	Act administrativ	3327 / 10.03.2023	PRIMARIA COMUNEI ARCHIS	13901	î		

5. OBSERVAȚII



REGISTRUL CADASTRAL AL IMOBILELOR

UAT: Archis

Sector cadastral nr.: 35

Zona cooperativizată/necooperativizată: Co

1. DESCRIEREA IMOBILULUI

DATE TEREN											DATE CONSTRUCȚII					
Identificat or teren	Adresă imobil	Număr cadastral	Nr. CF	Suprafața măsurată	Intravilan/ Extravilan (I/E)	Nr. top.	Nr. tarla	Nr. parcelă	Categorie folosință	Suprafață parcelă	Identificator construcție	Cod grupă destinație	Suprafață construită	Nr. niveluri	Nr. CF	Constr. cu acte (DA/NU)
13902	Jud. ARAD, Com. Archis, Loc. Archis, Nr. 76			1576	I				A	1032	1	CL	103	1	105	DA
					I				CC	544						

2. PROPRIETATEA / POSESIA

Titularul dreptului/posesiei			Data nașterii/ CUI	Domiciliu/ Sediul	Cotă parte	Identificator entitate asociată	Cotă parte teren	Mod de dobândire	Act juridic			Obs. privitoare la proprietar
Nume/ Denumire	Inițiala tatălui	Prenume							Tip act	Nr. act/ data	Emitent	
FARCUTA		FLORE	-	Jud. ARAD, Com. Archis, Loc. Archis	1/1	TEREN, CI		Lege	Act administrativ	231 / 04.07.1996	Prefectura Jud.Arad	
MAZILU		MARIOARA	-	Jud. ARAD, Com. Archis, Loc. Archis								

3. SARCINI / DEZMEMBRĂMINTE

Titular			Data nașterii/ CUI	Domiciliu/ Sediul	Tipul sarcinii sau al dezmembrămintelor dreptului de proprietate	Cotă parte	Identificator entitate asociată	Act juridic			Valoare ipotecă	Tip monedă
Nume/ Denumire	Inițiala tatălui	Prenume						Tip act	Nr. act/ data	Emitent		

4. NOTĂRI, PROCESE, INTERDICȚII

Tipul notării	Tip act	Nr. act/ data	Emitent	Identificator entitate asociată	Imobil împrejmuit / neîmprejmuit	Imobil contestat / necontestat	Alte observații
					î		

5. OBSERVAȚII



REGISTRUL CADASTRAL AL IMOBILELOR

UAT: Archis

Sector cadastral nr.: 35

Zona cooperativizată/necooperativizată: Co

1. DESCRIEREA IMOBILULUI

DATE TEREN											DATE CONSTRUCȚII					
Identificat or teren	Adresă imobil	Număr cadastral	Nr. CF	Suprafața măsurată	Intravilan/ Extravilan (I/E)	Nr. top.	Nr. tarla	Nr. parcelă	Categorie folosință	Suprafață parcelă	Identificator construcție	Cod grupă destinație	Suprafață construită	Nr. niveluri	Nr. CF	Constr. cu acte (DA/NU)
13914	Jud. ARAD, Com. Archis, Loc. Archis	300594	300594	1208	I				DR	1208						

2. PROPRIETATEA / POSESIA

Titularul dreptului/posesiei			Data nașterii/ CUI	Domiciliu/ Sediu	Cotă parte	Identificator entitate asociată	Cotă parte teren	Mod de dobândire	Act juridic			Obs. privitoare la proprietar
Nume/ Denumire	Inițiala tatălui	Prenume							Tip act	Nr. act/ data	Emitent	
COMUNA ARCHIS			3520172	Jud. ARAD, Com. Archis, Loc. Archis, Nr. 97	1/1	TEREN		Lege	Act administrativ	20 / 07.03.2016	COMUNA ARCHIS	

3. SARCINI / DEZMEMBRĂMINTE

Titular			Data nașterii/ CUI	Domiciliu/ Sediu	Tipul sarcinii sau al dezmembrămintelor dreptului de proprietate	Cotă parte	Identificator entitate asociată	Act juridic			Valoare ipotecă	Tip monedă
Nume/ Denumire	Inițiala tatălui	Prenume						Tip act	Nr. act/ data	Emitent		

4. NOTĂRI, PROCESE, INTERDICȚII

Tipul notării	Tip act	Nr. act/ data	Emitent	Identificator entitate asociată	Imobil împrejmuit / neîmprejmuit	Imobil contestat / necontestat	Alte observații
					î		

5. OBSERVAȚII

