

REGISTRUL CADASTRAL AL IMOBILELOR

UAT: Archis

Sector cadastral nr.: 34

Zona cooperativizată/necooperativizată: Co

1. DESCRIEREA IMOBILULUI

DATE TEREN											DATE CONSTRUCȚII					
Identificat or teren	Adresă imobil	Număr cadastral	Nr. CF	Suprafața măsurată	Intravilan/ Extravilan (I/E)	Nr. top.	Nr. tarla	Nr. parcelă	Categorie folosință	Suprafață parcelă	Identificator construcție	Cod grupă destinație	Suprafață construită	Nr. niveluri	Nr. CF	Constr. cu acte (DA/NU)
13716	Jud. ARAD, Com. Archis, Loc. Archis, Nr. 65A			3833	I				CC	1408	1	CL	164	1	-C1	DA
					I				A	2425	2	CA	30	1	-C2	DA

2. PROPRIETATEA / POSESIA

Titularul dreptului/posesiei			Data nașterii/ CUI	Domiciliu/ Sediu	Cotă parte	Identificator entitate asociată	Cotă parte teren	Mod de dobândire	Act juridic			Obs. privitoare la proprietar
Nume/ Denumire	Inițiala tatălui	Prenume							Tip act	Nr. act/ data	Emitent	
SUBER		SOFIA-MIRELA	-	Jud. ARAD, Com. Archis, Loc. Archis	1/1	TEREN		Convenție	Act notarial	1264 / 03.03.1999	NOTAR PUBLIC	
SUBER		SOFIA-MIRELA	-	Jud. ARAD, Com. Archis, Loc. Archis	1/1	C2		Lege	Act normativ	7 / 13.03.1996	PARLAMENTUL ROMÂNIEI	

3. SARCINI / DEZMEMBRĂMINTE

Titular			Data nașterii/ CUI	Domiciliu/ Sediu	Tipul sarcinii sau al dezmembrămintelor dreptului de proprietate	Cotă parte	Identificator entitate asociată	Act juridic			Valoare ipotecă	Tip monedă
Nume/ Denumire	Inițiala tatălui	Prenume						Tip act	Nr. act/ data	Emitent		
SUBER		GHOERGHE	9999999999999	Jud. ARAD, Com. Archis, Loc. Archis	Uzuctrufr viager	1/1	13716, 13716-C1, 13716-C2	Act notarial	1264 / 03.03.1999	NOTAR PUBLIC		
SUBER		SOFIA-MIRELA	9999999999999	Jud. ARAD, Com. Archis, Loc. Archis								


4. NOTĂRI, PROCESE, INTERDICȚII

Tipul notării	Tip act	Nr. act/ data	Emitent	Identificator entitate asociată	Imobil împrejmuit / neîmprejmuit	Imobil contestat / necontestat	Alte observații

5. OBSERVAȚII

Pg. 1, înregistrare sistematica Archis, Sectorul cadastral nr. 34, 2024

Spre publicare



Se noteaza interdictia de instrainare si grevare in favorul lui:	Act notarial	1264 / 03.03.1999	NOTAR PUBLIC	13716, 13716-C1, 13716-C2	i		
--	--------------	-------------------	--------------	------------------------------	---	--	--



Pg. 2, înregistrare sistematica Archis, Sectorul cadastral nr. 34, 2024

Spre publicare

REGISTRUL CADASTRAL AL IMOBILELOR

UAT: Archis

Sector cadastral nr.: 34

Zona cooperativizată/necooperativizată: Co

1. DESCRIEREA IMOBILULUI

DATE TEREN											DATE CONSTRUCȚII					
Identificat or teren	Adresă imobil	Număr cadastral	Nr. CF	Suprafața măsurată	Intravilan/ Extravilan (I/E)	Nr. top.	Nr. tarla	Nr. parcelă	Categorie folosință	Suprafață parcelă	Identificator construcție	Cod grupă destinație	Suprafață construită	Nr. niveluri	Nr. CF	Constr. cu acte (DA/NU)
13717	Jud. ARAD, Com. Archis, Loc. Archis, Nr. 65	300584	300584	5034	I				A	3274	1	CL	143	1	17 Archis	DA
					I				CC	1760	2	CA	104	1	300584-C2	DA
											3	CA	34	1	300584-C3	DA

2. PROPRIETATEA / POSESIA

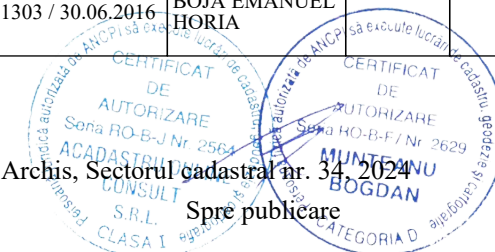
Titularul dreptului/posesiei			Data nașterii/ CUI	Domiciliu/ Sediul	Cotă parte	Identificator entitate asociată	Cotă parte teren	Mod de dobândire	Act juridic			Obs. privitoare la proprietar
Nume/ Denumire	Inițiala tatălui	Prenume							Tip act	Nr. act/ data	Emitent	
CURT		FLORENTINA GEORGETA	11.06.1978	Jud. ARAD, Com. Archis, Loc. Archis	1/1	TEREN, C1, C2, C3		Convenție	Act notarial	1303 / 30.06.2016	BOJA EMANUEL HORIA	
CURT		GABRIEL	25.09.1976	Jud. ARAD, Com. Archis, Loc. Archis								

3. SARCINI / DEZMEMBRĂMINTE

Titular			Data nașterii/ CUI	Domiciliu/ Sediul	Tipul sarcinii sau al dezmembrămintelor dreptului de proprietate	Cotă parte	Identificator entitate asociată	Act juridic			Valoare ipotecă	Tip monedă
Nume/ Denumire	Inițiala tatălui	Prenume						Tip act	Nr. act/ data	Emitent		
CURT		GAVRILA	24.08.1946	Jud. ARAD, Com. Archis, Loc. Archis	Uzuctuct viager	1/1	13717, 13717-C1, 13717-C2, 13717-C3	Act notarial	1303 / 30.06.2016	BOJA EMANUEL HORIA		
CURT		GAVRILA	24.08.1946	Jud. ARAD, Com. Archis, Loc. Archis	Ipoteca legala		13717, 13717-C1, 13717-C2, 13717-C3	Act notarial	1303 / 30.06.2016	BOJA EMANUEL HORIA		

Pg. 3, înregistrare sistematica Archis, Sectorul cadastral nr. 34, 2024

Spre publicare



4. NOTĂRI, PROCESE, INTERDICȚII

Tipul notării	Tip act	Nr. act/ data	Emitent	Identificator entitate asociată	Imobil împrejmuit / neîmprejmuit	Imobil contestat / necontestat	Alte observații
					î		Teren de construcție

5. OBSERVAȚII

Pg. 4, înregistrare sistematica Archis, Sectorul cadastral nr. 34, 2024



Spre publicare

REGISTRUL CADASTRAL AL IMOBILELOR

UAT: Archis

Zona cooperativizată/necooperativizată: Co

Sector cadastral nr.: 34

1. DESCRIEREA IMOBILULUI

DATE TEREN											DATE CONSTRUCȚII					
Identificat or teren	Adresă imobil	Număr cadastral	Nr. CF	Suprafața măsurată	Intravilan/ Extravilan (I/E)	Nr. top.	Nr. tarla	Nr. parcelă	Categorie folosință	Suprafață parcelă	Identificator construcție	Cod grupă destinație	Suprafață construită	Nr. niveluri	Nr. CF	Constr. cu acte (DA/NU)
13718	Jud. ARAD, Com. Archis, Loc. Archis, Nr. 64	300585	300585	3237	I				A	3237						

2. PROPRIETATEA / POSESIA

Titularul dreptului/posesiei			Data nașterii/ CUI	Domiciliu/ Sediul	Cotă parte	Identificator entitate asociată	Cotă parte teren	Mod de dobândire	Act juridic			Obs. privitoare la proprietar
Nume/ Denumire	Inițiala tatălui	Prenume							Tip act	Nr. act/ data	Emitent	
BARNA		PANTELIE	-	Jud. ARAD, Com. Archis, Loc. Archis	2/30	TEREN		Conventie	Act notarial	0 / 17.04.1926		
SARB		ADAM	-	Jud. ARAD, Com. Archis, Loc. Archis	10/30	TEREN		Conventie	Act notarial	0 / 11.08.1938		
HORHAT		TEODOR	-	Jud. ARAD, Com. Archis, Loc. Archis	8/30	TEREN		Conventie	Act notarial	73 / 01.01.1946		
CURT		GAVRILA	-	Jud. ARAD, Com. Archis, Loc. Archis	5/30	TEREN		Sucesiune	Act notarial	419 / 01.01.1976		
CURT		GAVRILA	-	Jud. ARAD, Com. Archis, Loc. Archis	5/30	TEREN		Sucesiune	Act notarial	261 / 01.01.1978		

3. SARCINI / DEZMEMBRĂMINTE

Titular			Data nașterii/ CUI	Domiciliu/ Sediul	Tipul sarcinii sau al dezmembrămintelor dreptului de proprietate	Cotă parte	Identificator entitate asociată	Act juridic			Valoare ipotecă	Tip monedă
Nume/ Denumire	Inițiala tatălui	Prenume						Tip act	Nr. act/ data	Emitent		

4. NOTĂRI, PROCESE, INTERDICȚII

5. OBSERVAȚII

Pg. 5, înregistrare sistematica Archis, Sectorul cadastral nr. 34, 2024

Spre publicare



Tipul notării	Tip act	Nr. act/ data	Emitent	Identificator entitate asociată	Imobil împrejmuit / neîmprejmuit	Imobil contestat / necontestat	Alte observații
					î		

Pg. 6, înregistrare sistematica Archis, Sectorul cadastral nr. 34, 2024



Spre publicare

REGISTRUL CADASTRAL AL IMOBILELOR

UAT: Archis

Sector cadastral nr.: 34

Zona cooperativizată/necooperativizată: Co

1. DESCRIEREA IMOBILULUI

DATE TEREN											DATE CONSTRUCȚII					
Identificator teren	Adresă imobil	Număr cadastral	Nr. CF	Suprafața măsurată	Intravilan/ Extravilan (I/E)	Nr. top.	Nr. tarla	Nr. parcelă	Categorie folosință	Suprafață parcelă	Identificator construcție	Cod grupă destinație	Suprafață construită	Nr. niveluri	Nr. CF	Constr. cu acte (DA/NU)
13719	Jud. ARAD, Com. Archis, Loc. Archis, Nr. 63	300223	300223	2253	I				CC	704	1	CL	58	1	534 Archis	DA
					I				A	1549	2	CL	58	1	300223-C2	DA

2. PROPRIETATEA / POSESIA

Titularul dreptului/posesiei			Data nașterii/ CUI	Domiciliu/ Sediul	Cotă parte	Identificator entitate asociată	Cotă parte teren	Mod de dobândire	Act juridic			Obs. privitoare la proprietar
Nume/ Denumire	Inițiala tatălui	Prenume							Tip act	Nr. act/ data	Emitent	
OPREA		DARIUS	05.10.1983	Jud. ARAD, Com. Archis, Loc. Archis	1/1	TEREN, C1, C2		Hotarare Judecatoreasca	Hotarare Judecatoreasca	936 / 26.04.2012	JUD INEU	

3. SARCINI / DEZMEMBRĂMINTE

Titular			Data nașterii/ CUI	Domiciliu/ Sediul	Tipul sarcinii sau al dezmembrămintelor dreptului de proprietate	Cotă parte	Identificator entitate asociată	Act juridic			Valoare ipotecă	Tip monedă
Nume/ Denumire	Inițiala tatălui	Prenume						Tip act	Nr. act/ data	Emitent		


4. NOTĂRI, PROCESE, INTERDICȚII

Tipul notării	Tip act	Nr. act/ data	Emitent	Identificator entitate asociată	Imobil împrejmuit / neîmprejmuit	Imobil contestat / necontestat	Alte observații
					î		

5. OBSERVAȚII

Pg. 7, înregistrare sistematica Archis, Sectorul cadastral nr. 34, 2024

Spre publicare



REGISTRUL CADASTRAL AL IMOBILELOR

UAT: Archis

Sector cadastral nr.: 34

Zona cooperativizată/necooperativizată: Co

1. DESCRIEREA IMOBILULUI


DATE TEREN											DATE CONSTRUCȚII					
Identificat or teren	Adresă imobil	Număr cadastral	Nr. CF	Suprafața măsurată	Intravilan/ Extravilan (I/E)	Nr. top.	Nr. tarla	Nr. parcelă	Categorie folosință	Suprafață parcelă	Identificator construcție	Cod grupă destinație	Suprafață construită	Nr. niveluri	Nr. CF	Constr. cu acte (DA/NU)
13720	Jud. ARAD, Com. Archis, Loc. Archis, Nr. 62	304528	304528	2077	I				CC	192						
					I				A	1885						

2. PROPRIETATEA / POSESIA

Titularul dreptului/posesiei			Data nașterii/ CUI	Domiciliu/ Sediul	Cotă parte	Identificator entitate asociată	Cotă parte teren	Mod de dobândire	Act juridic			Obs. privitoare la proprietar
Nume/ Denumire	Inițiala tatălui	Prenume							Tip act	Nr. act/ data	Emitent	
CEBUC		GHEORGHE	21.02.1938	Jud. ARAD, Com. Archis, Loc. Archis, Aleea Roman Nr. 6, Sc. 3, Ap. 22	2/16	TEREN		Sucesiune	Act notarial	62 / 08.03.2022	Popescu Rodica	
CEBUC		EUGEN-GHEORGHE	15.07.1961	Jud. ARAD, Com. Archis, Loc. Archis, Aleea Galați Nr. 1A, Et. 3, Ap. 14	3/16	TEREN		Sucesiune	Act notarial	62 / 08.03.2022	Popescu Rodica	
BABUN		FLORINA-DANA	13.04.1965	Jud. ARAD, Com. Archis, Loc. Archis, Aleea Roman Nr. 6, Sc. 3, Et. 5, Ap. 22	3/16	TEREN		Sucesiune	Act notarial	62 / 08.03.2022	Popescu Rodica	
CEBUC		GHEORGHE	-	Jud. ARAD, Com. Archis, Loc. Archis	1/2	TEREN		Convenție	Act notarial	86 / 09.03.2000	-	

3. SARCINI / DEZMEMBRĂMINTE

Titular			Data nașterii/ CUI	Domiciliu/ Sediul	Tipul sarcinii sau al dezmembrămintelor dreptului de proprietate	Cotă parte	Identificator entitate asociată	Act juridic			Valoare ipotecă	Tip monedă
Nume/ Denumire	Inițiala tatălui	Prenume						Tip act	Nr. act/ data	Emitent		



4. NOTĂRI, PROCESE, INTERDICȚII

5. OBSERVAȚII

Tipul notării	Tip act	Nr. act/ data	Emitent	Identificator entitate asociată	Imobil împrejmuit / neîmprejmuit	Imobil contestat / necontestat	Alte observații
					î		

Pg. 9, înregistrare sistematica Archis, Sectorul cadastral nr. 34, 2024



Spre publicare

REGISTRUL CADASTRAL AL IMOBILELOR

UAT: Archis

Sector cadastral nr.: 34

Zona cooperativizată/necooperativizată: Co

1. DESCRIEREA IMOBILULUI

DATE TEREN											DATE CONSTRUCȚII					
Identificator teren	Adresă imobil	Număr cadastral	Nr. CF	Suprafața măsurată	Intravilan/ Extravilan (I/E)	Nr. top.	Nr. tarla	Nr. parcelă	Categorie folosință	Suprafață parcelă	Identificator construcție	Cod grupă destinație	Suprafață construită	Nr. niveluri	Nr. CF	Constr. cu acte (DA/NU)
13721	Jud. ARAD, Com. Archis, Loc. Archis, Nr. 61	300629	300629	3256	I				CC	1204	1	CL	174	2	129	DA
					I				A	2052	2	CA	111	1	300629-C2	DA
											3	CA	21	1	300629-C3	DA

2. PROPRIETATEA / POSESIA

Titularul dreptului/posesiei			Data nașterii/ CUI	Domiciliu/ Sediul	Cotă parte	Identificator entitate asociată	Cotă parte teren	Mod de dobândire	Act juridic			Obs. privitoare la proprietar
Nume/ Denumire	Inițiala tatălui	Prenume							Tip act	Nr. act/ data	Emitent	
GABOR		IOSANA	-	Jud. ARAD, Com. Archis, Loc. Archis	1/1	TEREN, C1		Convenție	Act notarial	1525 / 02.06.1998		
GABOR		PASCU	-	Jud. ARAD, Com. Archis, Loc. Archis								
GABOR		IOSANA	-	Jud. ARAD, Com. Archis, Loc. Archis	1/1	C2, C3		Lege	Act normativ	7 / 13.03.1996	PARLAMENTUL ROMÂNIEI	
GABOR		PASCU	-	Jud. ARAD, Com. Archis, Loc. Archis								

3. SARCINI / DEZMEMBRĂMINTE


Titular			Data nașterii/ CUI	Domiciliu/ Sediul	Tipul sarcinii sau al dezmembrămintelor dreptului de proprietate	Cotă parte	Identificator entitate asociată	Act juridic			Valoare ipotecă	Tip monedă
Nume/ Denumire	Inițiala tatălui	Prenume						Tip act	Nr. act/ data	Emitent		

4. NOTĂRI, PROCESE, INTERDICȚII

5. OBSERVAȚII

Pg. 10, înregistrare sistematica Archis, Sectorul cadastral nr. 34, 2024

Spre publicare



Tipul notării	Tip act	Nr. act/ data	Emitent	Identificator entitate asociată	Imobil împrejmuit / neîmprejmuit	Imobil contestat / necontestat	Alte observații
					î		

Pg. 11, înregistrare sistematica Archis, Sectorul cadastral nr. 34, 2024



Spre publicare

REGISTRUL CADASTRAL AL IMOBILELOR

UAT: Archis

Sector cadastral nr.: 34

Zona cooperativizată/necooperativizată: Co

1. DESCRIEREA IMOBILULUI

DATE TEREN											DATE CONSTRUCȚII					
Identificator teren	Adresă imobil	Număr cadastral	Nr. CF	Suprafața măsurată	Intravilan/ Extravilan (I/E)	Nr. top.	Nr. tarla	Nr. parcelă	Categorie folosință	Suprafață parcelă	Identificator construcție	Cod grupă destinație	Suprafață construită	Nr. niveluri	Nr. CF	Constr. cu acte (DA/NU)
13722	Jud. ARAD, Com. Archis, Loc. Archis, Nr. 60	300898	300898	2102	I				CC	789	1	CA	55	1	300898-C1	NU
					I				A	1313						

2. PROPRIETATEA / POSESIA

Titularul dreptului/posesiei			Data nașterii/ CUI	Domiciliu/ Sediul	Cotă parte	Identificator entitate asociată	Cotă parte teren	Mod de dobândire	Act juridic			Obs. privitoare la proprietar
Nume/ Denumire	Inițiala tatălui	Prenume							Tip act	Nr. act/ data	Emitent	
TOTH		IOSIF-ADRIAN	09.09.1985	Jud. ARAD, Com. Archis, Loc. Archis, Strada Beiuș Nr. 4, Bl. 607, Et. 3, Ap. 56	1/1	TEREN		Convenție	Act notarial	799 / 24.08.2020	Scintee Costin	

3. SARCINI / DEZMEMBRĂMINTE

Titular			Data nașterii/ CUI	Domiciliu/ Sediul	Tipul sarcinii sau al dezmembrămintelor dreptului de proprietate	Cotă parte	Identificator entitate asociată	Act juridic			Valoare ipotecă	Tip monedă
Nume/ Denumire	Inițiala tatălui	Prenume						Tip act	Nr. act/ data	Emitent		

4. NOTĂRI, PROCESE, INTERDICȚII

Tipul notării	Tip act	Nr. act/ data	Emitent	Identificator entitate asociată	Imobil împrejmuit / neîmprejmuit	Imobil contestat / necontestat	Alte observații
					î		

5. OBSERVAȚII



REGISTRUL CADASTRAL AL IMOBILELOR

UAT: Archis

Sector cadastral nr.: 34

Zona cooperativizată/necooperativizată: Co

1. DESCRIEREA IMOBILULUI

DATE TEREN											DATE CONSTRUCȚII					
Identificat or teren	Adresă imobil	Număr cadastral	Nr. CF	Suprafața măsurată	Intravilan/ Extravilan (I/E)	Nr. top.	Nr. tarla	Nr. parcelă	Categorie folosință	Suprafață parcelă	Identificator construcție	Cod grupă destinație	Suprafață construită	Nr. niveluri	Nr. CF	Constr. cu acte (DA/NU)
13723	Jud. ARAD, Com. Archis, Loc. Archis, Nr. 59	300295	300295	945	I				A	482	1	CL	104	1	300295-C1	DA
					I				CC	463	2	CA	46	1	300295-C2	DA

2. PROPRIETATEA / POSESIA

Titularul dreptului/posesiei			Data nașterii/ CUI	Domiciliu/ Sediul	Cotă parte	Identificator entitate asociată	Cotă parte teren	Mod de dobândire	Act juridic			Obs. privitoare la proprietar
Nume/ Denumire	Inițiala tatălui	Prenume							Tip act	Nr. act/ data	Emitent	
BARNA		GHEORGHE	-	Jud. ARAD, Com. Archis, Loc. Archis	1/1	TEREN, C1, C2	Hotarare Judecatoreasca	Hotarare Judecatoreasca	1917 / 27.08.2009	JUDECATORIA INEU		
CURT		PAVEL CRESTIAN	-	Jud. ARAD, Com. Archis, Loc. Archis								


3. SARCINI / DEZMEMBRĂMINTE

Titular			Data nașterii/ CUI	Domiciliu/ Sediul	Tipul sarcinii sau al dezmembrămintelor dreptului de proprietate	Cotă parte	Identificator entitate asociată	Act juridic			Valoare ipotecă	Tip monedă
Nume/ Denumire	Inițiala tatălui	Prenume						Tip act	Nr. act/ data	Emitent		
BORZA		IOANA	9999999999999	Jud. ARAD, Com. Archis, Loc. Archis	Uzuctruct viager	1/1	13723, 13723-C1, 13723-C2	Hotarare Judecatoreasca	1917 / 27.08.2009	JUDECATORIA INEU		

4. NOTĂRI, PROCESE, INTERDICȚII

Tipul notării	Tip act	Nr. act/ data	Emitent	Identificator entitate asociată	Imobil împrejmuit / neîmprejmuit	Imobil contestat / necontestat	Alte observații
					î		

5. OBSERVAȚII



REGISTRUL CADASTRAL AL IMOBILELOR

UAT: Archis

Sector cadastral nr.: 34

Zona cooperativizată/necooperativizată: Co

1. DESCRIEREA IMOBILULUI

DATE TEREN											DATE CONSTRUCȚII					
Identificat or teren	Adresă imobil	Număr cadastral	Nr. CF	Suprafața măsurată	Intravilan/ Extravilan (I/E)	Nr. top.	Nr. tarla	Nr. parcelă	Categorie folosință	Suprafață parcelă	Identificator construcție	Cod grupă destinație	Suprafață construită	Nr. niveluri	Nr. CF	Constr. cu acte (DA/NU)
13724	Jud. ARAD, Com. Archis, Loc. Archis, Nr. 58	300294	300294	1715	I				A	855	1	CL	177	1	300294-C1	DA
					E				A	52	2	CA	152	1	300294-C2	DA
					I				CC	808						

2. PROPRIETATEA / POSESIA

Titularul dreptului/posesiei			Data nașterii/ CUI	Domiciliu/ Sediul	Cotă parte	Identificator entitate asociată	Cotă parte teren	Mod de dobândire	Act juridic			Obs. privitoare la proprietar
Nume/ Denumire	Inițiala tatălui	Prenume							Tip act	Nr. act/ data	Emitent	
CURT		PAVEL CRISTIAN	14.03.1983	Jud. ARAD, Com. Archis, Loc. Archis	1/1	TEREN, C1, C2		Hotarare Judecatoreasca	Hotarare Judecatoreasca	1917 / 27.08.2009	JUDECATORIA INEU	

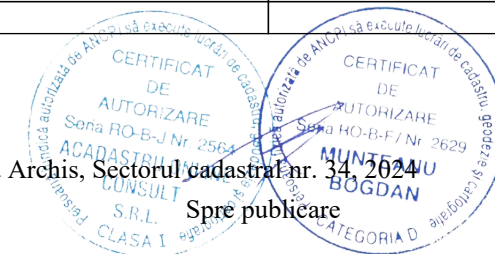
3. SARCINI / DEZMEMBRĂMINTE

Titular			Data nașterii/ CUI	Domiciliu/ Sediul	Tipul sarcinii sau al dezmembrămintelor dreptului de proprietate	Cotă parte	Identificator entitate asociată	Act juridic			Valoare ipotecă	Tip monedă
Nume/ Denumire	Inițiala tatălui	Prenume						Tip act	Nr. act/ data	Emitent		

4. NOTĂRI, PROCESE, INTERDICȚII

Tipul notării	Tip act	Nr. act/ data	Emitent	Identificator entitate asociată	Imobil împrejmuit / neîmprejmuit	Imobil contestat / necontestat	Alte observații
					î		

5. OBSERVAȚII



REGISTRUL CADASTRAL AL IMOBILELOR

UAT: Archis

Sector cadastral nr.: 34

Zona cooperativizată/necooperativizată: Co

1. DESCRIEREA IMOBILULUI

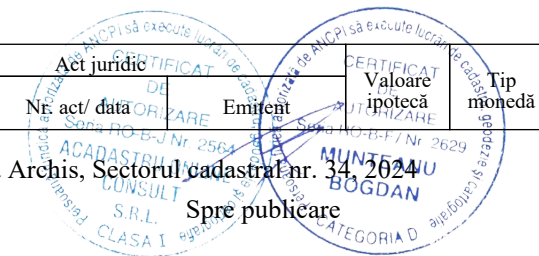
DATE TEREN											DATE CONSTRUCȚII					
Identificator teren	Adresă imobil	Număr cadastral	Nr. CF	Suprafața măsurată	Intravilan/ Extravilan (I/E)	Nr. top.	Nr. tarla	Nr. parcelă	Categorie folosință	Suprafață parcelă	Identificator construcție	Cod grupă destinație	Suprafață construită	Nr. niveluri	Nr. CF	Constr. cu acte (DA/NU)
13725	Jud. ARAD, Com. Archis, Loc. Archis, Nr. 56,57			1296	I				CC	529	1	CA	56	1	-C1	DA
					I				A	702						
					E				A	65						

2. PROPRIETATEA / POSESIA

Titularul dreptului/posesiei			Data nașterii/ CUI	Domiciliu/ Sediul	Cotă parte	Identificator entitate asociată	Cotă parte teren	Mod de dobândire	Act juridic			Obs. privitoare la proprietar
Nume/ Denumire	Inițiala tatălui	Prenume							Tip act	Nr. act/ data	Emitent	
CURT		TEREZIA	-	Jud. ARAD, Com. Archis, Loc. Archis	175/800	C1		Sucesiune	Act notarial	94 / 01.01.1981	Notariatul de Stat Ineu	
CURT		TEREZIA	-	Jud. ARAD, Com. Archis, Loc. Archis	75/800	TEREN, C1		Convenție	Act administrativ	1480 / 01.01.1951	Judecătoria populara Beliu	
CURT		PAVEL	-	Jud. ARAD, Com. Archis, Loc. Archis	75/800	TEREN, C1		Convenție	Act administrativ	1480 / 01.01.1951	Judecătoria populara Beliu	
CURT		IOAN	-	Jud. ARAD, Com. Archis, Loc. Archis	75/800	TEREN, C1		Convenție	Act administrativ	1480 / 01.01.1951	Judecătoria populara Beliu	
CAP ARCHIS			-	Jud. ARAD, Com. Archis, Loc. Archis	2196/2446	TEREN		Convenție	Act notarial	94 / 01.01.1981	Notariatul de Stat Ineu	
KURT		MARIUS	-	Jud. ARAD, Com. Archis, Loc. Archis	400/800	TEREN, C1		Convenție	Act administrativ	2193 / 12.06.1920		
CURT		TEREZIA	-	Jud. ARAD, Com. Archis, Loc. Archis	105/2446	TEREN		Sucesiune	Act notarial	94 / 01.01.1981	Notariatul de Stat Ineu	

3. SARCINI / DEZMEMBRĂMINTE

Titular			Data nașterii/ CUI	Domiciliu/ Sediul	Tipul sarcinii sau al dezmembrămintelor dreptului de proprietate	Cotă parte	Identificator entitate asociată	Act juridic			Tip moneda	
Nume/ Denumire	Inițiala tatălui	Prenume						Tip act	Nr. act/ data	Emitent		



4. NOTĂRI, PROCESE, INTERDICȚII

5. OBSERVAȚII

Tipul notării	Tip act	Nr. act/ data	Emitent	Identificator entitate asociată	Imobil împrejmuit / neîmprejmuit	Imobil contestat / necontestat	Alte observații
					î		

Pg. 16, înregistrare sistematică Archis, Sectorul cadastral nr. 34, 2024



Spre publicare

REGISTRUL CADASTRAL AL IMOBILELOR

UAT: Archis

Sector cadastral nr.: 34

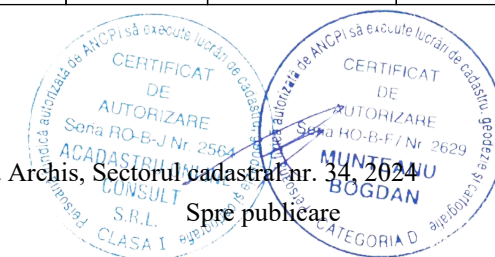
Zona cooperativizată/necooperativizată: Co

1. DESCRIEREA IMOBILULUI

DATE TEREN											DATE CONSTRUCȚII					
Identificator teren	Adresă imobil	Număr cadastral	Nr. CF	Suprafața măsurată	Intravilan/ Extravilan (I/E)	Nr. top.	Nr. tarla	Nr. parcelă	Categorie folosință	Suprafață parcelă	Identificator construcție	Cod grupă destinație	Suprafață construită	Nr. niveluri	Nr. CF	Constr. cu acte (DA/NU)
13726	Jud. ARAD, Com. Archis, Loc. Archis, Nr. 56,57			1324	I				CC	458	1	CL	93	1	-C1	DA
					I				A	808	2	CA	92	1	-C2	DA
					E				A	58						

2. PROPRIETATEA / POSESIA

Titularul dreptului/posesiei			Data nașterii/ CUI	Domiciliu/ Sediul	Cotă parte	Identificator entitate asociată	Cotă parte teren	Mod de dobândire	Act juridic			Obs. privitoare la proprietar
Nume/ Denumire	Inițiala tatălui	Prenume							Tip act	Nr. act/ data	Emitent	
CURT		TEREZIA	-	Jud. ARAD, Com. Archis, Loc. Archis	175/800			Sucesiune	Act notarial	94 / 01.01.1981	Notariatul de Stat Ineu	
CURT		TEREZIA	-	Jud. ARAD, Com. Archis, Loc. Archis	75/800	TEREN		Convenție	Act administrativ	1480 / 01.01.1951	Judecătoria populara Beliu	
CURT		PAVEL	-	Jud. ARAD, Com. Archis, Loc. Archis	75/800	TEREN		Convenție	Act administrativ	1480 / 01.01.1951	Judecătoria populara Beliu	
CURT		IOAN	-	Jud. ARAD, Com. Archis, Loc. Archis	75/800	TEREN		Convenție	Act administrativ	1480 / 01.01.1951	Judecătoria populara Beliu	
CAP ARCHIS			-	Jud. ARAD, Com. Archis, Loc. Archis	2196/2446	TEREN		Convenție	Act notarial	94 / 01.01.1981	Notariatul de Stat Ineu	
KURT		MARIUS	-	Jud. ARAD, Com. Archis, Loc. Archis	400/800	TEREN		Convenție	Act administrativ	2193 / 12.06.1920		
CURT		TEREZIA	-	Jud. ARAD, Com. Archis, Loc. Archis	105/2446	TEREN		Sucesiune	Act notarial	94 / 01.01.1981	Notariatul de Stat Ineu	
CURT		ELENA	27.09.1963	Jud. ARAD, Com. Archis, Loc. Archis	1/1	C1, C2		Lege	Act normativ	7 / 13.03.1996	PARLAMENTUL ROMÂNIEI	



3. SARCINI / DEZMEMBRĂMINTE

Titular			Data nașterii/ CUI	Domiciliu/ Sediu	Tipul sarcinii sau al dezmembrămintelor dreptului de proprietate	Cotă parte	Identificator entitate asociată	Act juridic			Valoare ipotecă	Tip monedă
Nume/ Denumire	Inițiala tatălui	Prenume						Tip act	Nr. act/ data	Emitent		

4. NOTĂRI, PROCESE, INTERDICȚII

Tipul notării	Tip act	Nr. act/ data	Emitent	Identificator entitate asociată	Imobil împrejmuit / neîmprejmuit	Imobil contestat / necontestat	Alte observații
Se notează posesia faptică în favoarea lui CURT ELENA	Act administrativ	3298 / 10.03.2023	PRIMARIA COMUNEI ARCHIS	13726	î		

5. OBSERVAȚII



REGISTRUL CADASTRAL AL IMOBILELOR

UAT: Archis

Sector cadastral nr.: 34

Zona cooperativizată/necooperativizată: Co

1. DESCRIEREA IMOBILULUI

DATE TEREN											DATE CONSTRUCȚII					
Identificator teren	Adresă imobil	Număr cadastral	Nr. CF	Suprafața măsurată	Intravilan/ Extravilan (I/E)	Nr. top.	Nr. tarla	Nr. parcelă	Categorie folosință	Suprafață parcelă	Identificator construcție	Cod grupă destinație	Suprafață construită	Nr. niveluri	Nr. CF	Constr. cu acte (DA/NU)
13727	Jud. ARAD, Com. Archis, Loc. Archis, Nr. 55	300563	300563	1220	I				A	766	1	CL	96	1	533 Archis	DA
					E				A	22						
					I				CC	432						

2. PROPRIETATEA / POSESIA

Titularul dreptului/posesiei			Data nașterii/ CUI	Domiciliu/ Sediu	Cotă parte	Identificator entitate asociată	Cotă parte teren	Mod de dobândire	Act juridic			Obs. privitoare la proprietar
Nume/ Denumire	Inițiala tatălui	Prenume							Tip act	Nr. act/ data	Emitent	
UDVARI		RAUL	11.02.1989	Jud. ARAD, Com. Archis, Loc. Archis, Nr. 55	250/1176	TEREN		Lege	Act administrativ	951 / 24.11.2017	PREFECTURA ARAD	
UDVARI		RAUL	11.02.1989	Jud. ARAD, Com. Archis, Loc. Archis	1/1	C1		Convenție	Act notarial	735 / 23.06.2016	Seredan Ciprian Paul	
UDVARI		RAUL	11.02.1989	Jud. ARAD, Com. Archis, Loc. Archis, Nr. 55	926/1176	TEREN		Lege	Act administrativ	1238 / 07.09.2017	COMUNA ARCHIS	

3. SARCINI / DEZMEMBRĂMINTE

Titular			Data nașterii/ CUI	Domiciliu/ Sediu	Tipul sarcinii sau al dezmembrămintelor dreptului de proprietate	Cotă parte	Identificator entitate asociată	Act juridic			Valoare ipotecă	Tip monedă
Nume/ Denumire	Inițiala tatălui	Prenume						Tip act	Nr. act/ data	Emitent		
PURICE		ELENA	15.05.1964	Jud. ARAD, Com. Archis, Loc. Archis	Uzuctuct viager	1/1	13727-C1	Act notarial	735 / 23.06.2016	Seredan Ciprian Paul		

4. NOTĂRI, PROCESE, INTERDICȚII

5. OBSERVAȚII



Tipul notării	Tip act	Nr. act/ data	Emitent	Identificator entitate asociată	Imobil împrejmuit / neîmprejmuit	Imobil contestat / necontestat	Alte observații
Se noteaza interdictia de isntrainare si grevare	Act notarial	735 / 23.06.2016	Seredan Ciprian Paul	13727-C1	Î		Inscrieri provenite si din CF 300583 Archis.

Pg. 20, înregistrare sistematica Archis, Sectorul cadastral nr. 34, 2024



Spre publicare

REGISTRUL CADASTRAL AL IMOBILELOR

UAT: Archis

Sector cadastral nr.: 34

Zona cooperativizată/necooperativizată: Co

1. DESCRIEREA IMOBILULUI

DATE TEREN											DATE CONSTRUCȚII					
Identificat or teren	Adresă imobil	Număr cadastral	Nr. CF	Suprafața măsurată	Intravilan/ Extravilan (I/E)	Nr. top.	Nr. tarla	Nr. parcelă	Categorie folosință	Suprafață parcelă	Identificator construcție	Cod grupă destinație	Suprafață construită	Nr. niveluri	Nr. CF	Constr. cu acte (DA/NU)
13728	Jud. ARAD, Com. Archis, Loc. Archis, Nr. 54			1251	I				CC	469	1	CL	99	1	-C1	DA
					I				A	782	2	CA	41	1	-C2	DA

2. PROPRIETATEA / POSESIA

Titularul dreptului/posesiei			Data nașterii/ CUI	Domiciliu/ Sediul	Cotă parte	Identificator entitate asociată	Cotă parte teren	Mod de dobândire	Act juridic			Obs. privitoare la proprietar
Nume/ Denumire	Inițiala tatălui	Prenume							Tip act	Nr. act/ data	Emitent	
CURT		IOAN-DOREL	22.01.1955	Jud. ARAD, Com. Archis, Loc. Archis	1/1	C1, C2		Lege	Act normativ	7 / 13.03.1996	PARLAMENTUL ROMANIEI	
CAP ARCHIS			-	Jud. ARAD, Com. Archis, Loc. Archis	825/12 36	TEREN		Hotarare Judecatoreas ca	Hotarare Judecatoreasca	845 / 01.01.1985	Judecatoria Ineu	
CURT		IOAN	-	Jud. ARAD, Com. Archis, Loc. Archis	250/12 36	TEREN		Hotarare Judecatoreas ca	Hotarare Judecatoreasca	845 / 01.01.1985	Judecatoria Ineu	

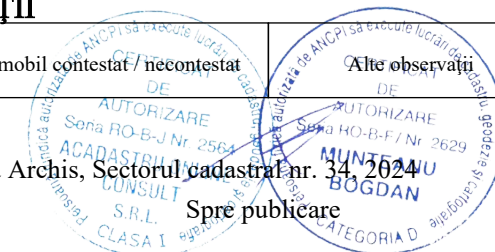
3. SARCINI / DEZMEMBRĂMINTE

Titular			Data nașterii/ CUI	Domiciliu/ Sediul	Tipul sarcinii sau al dezmembrămintelor dreptului de proprietate	Cotă parte	Identificator entitate asociată	Act juridic			Valoare ipotecă	Tip monedă
Nume/ Denumire	Inițiala tatălui	Prenume						Tip act	Nr. act/ data	Emitent		

4. NOTĂRI, PROCESE, INTERDICȚII

Tipul notării	Tip act	Nr. act/ data	Emitent	Identificator entitate asociată	Imobil împrejmuit / neîmprejmuit	Imobil contestat / necontestat	Alte observații
---------------	---------	---------------	---------	------------------------------------	--	--------------------------------	-----------------

5. OBSERVAȚII



Se notează posesia faptică în favoarea lui CURT IOAN-DOREL	Act administrativ	3299 / 10.03.2023	PRIMARIA COMUNEI ARCHIS	13728	î		
--	-------------------	-------------------	-------------------------	-------	---	--	--



Pg. 22, înregistrare sistematica Archis, Sectorul cadastral nr. 34, 2024
Spre publicare

REGISTRUL CADASTRAL AL IMOBILELOR

UAT: Archis

Sector cadastral nr.: 34

Zona cooperativizată/necooperativizată: Co

1. DESCRIEREA IMOBILULUI

DATE TEREN											DATE CONSTRUCȚII					
Identificat or teren	Adresă imobil	Număr cadastral	Nr. CF	Suprafața măsurată	Intravilan/ Extravilan (I/E)	Nr. top.	Nr. tarla	Nr. parcelă	Categorie folosință	Suprafață parcelă	Identificator construcție	Cod grupă destinație	Suprafață construită	Nr. niveluri	Nr. CF	Constr. cu acte (DA/NU)
13729	Jud. ARAD, Com. Archis, Loc. Archis, Nr. 53	300555	300555	2370	I				CC	925	1	CL	154	1	172	DA
					I				A	1445	2	CA	28	1	300555-C2	DA

2. PROPRIETATEA / POSESIA

Titularul dreptului/posesiei			Data nașterii/ CUI	Domiciliu/ Sediul	Cotă parte	Identificator entitate asociată	Cotă parte teren	Mod de dobândire	Act juridic			Obs. privitoare la proprietar
Nume/ Denumire	Inițiala tatălui	Prenume							Tip act	Nr. act/ data	Emitent	
CHIRIAC		CONSTANTIN	12.03.1951	Jud. ARAD, Com. Archis, Loc. Archis	1/1	TEREN, C1, C2	Convenție	Act notarial	832 / 10.05.2001	NP LIA FEIER		
CHIRIAC		MARIOARA	-	Jud. ARAD, Com. Archis, Loc. Archis								

3. SARCINI / DEZMEMBRĂMINTE

Titular			Data nașterii/ CUI	Domiciliu/ Sediul	Tipul sarcinii sau al dezmembrămintelor dreptului de proprietate	Cotă parte	Identificator entitate asociată	Act juridic			Valoare ipotecă	Tip monedă
Nume/ Denumire	Inițiala tatălui	Prenume						Tip act	Nr. act/ data	Emitent		

4. NOTĂRI, PROCESE, INTERDICȚII

Tipul notării	Tip act	Nr. act/ data	Emitent	Identificator entitate asociată	Imobil împrejmuit / neîmprejmuit	Imobil contestat / necontestat	Alte observații
					î		

5. OBSERVAȚII



REGISTRUL CADASTRAL AL IMOBILELOR

UAT: Archis

Sector cadastral nr.: 34

Zona cooperativizată/necooperativizată: Co

1. DESCRIEREA IMOBILULUI

DATE TEREN											DATE CONSTRUCȚII					
Identificat or teren	Adresă imobil	Număr cadastral	Nr. CF	Suprafața măsurată	Intravilan/ Extravilan (I/E)	Nr. top.	Nr. tarla	Nr. parcelă	Categorie folosință	Suprafață parcelă	Identificator construcție	Cod grupă destinație	Suprafață construită	Nr. niveluri	Nr. CF	Constr. cu acte (DA/NU)
13730	Jud. ARAD, Com. Archis, Loc. Archis, Nr. 52	300101	300101	2561	I				CC	1021	1	CL	145	1	24	DA
					I				A	1540	2	CA	74	1	300101-C2	DA
											3	CA	78	1	300101-C3	DA

2. PROPRIETATEA / POSESIA

Titularul dreptului/posesiei			Data nașterii/ CUI	Domiciliu/ Sediul	Cotă parte	Identificator entitate asociată	Cotă parte teren	Mod de dobândire	Act juridic			Obs. privitoare la proprietar
Nume/ Denumire	Inițiala tatălui	Prenume							Tip act	Nr. act/ data	Emitent	
MARCU		DOMNICA	14.09.1955	Jud. ARAD, Com. Archis, Loc. Archis	1/2	TEREN, C1, C2, C3		Convenție	Act notarial	794 / 30.08.2010	BNP FEIER	
MARCU		GHEORGHE	23.04.1951	Jud. ARAD, Com. Archis, Loc. Archis	1/2	TEREN, C1, C2, C3		Hotarare Judecatoreas ca	Hotarare Judecatoreasca	39 / 01.01.2006		

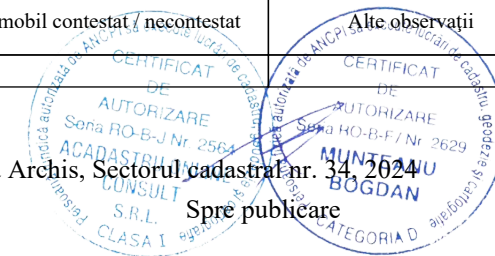
3. SARCINI / DEZMEMBRĂMINTE

Titular			Data nașterii/ CUI	Domiciliu/ Sediul	Tipul sarcinii sau al dezmembrămintelor dreptului de proprietate	Cotă parte	Identificator entitate asociată	Act juridic			Valoare ipotecă	Tip monedă
Nume/ Denumire	Inițiala tatălui	Prenume						Tip act	Nr. act/ data	Emitent		

4. NOTĂRI, PROCESE, INTERDICȚII

Tipul notării	Tip act	Nr. act/ data	Emitent	Identificator entitate asociată	Imobil împrejmuit / neîmprejmuit	Imobil contestat / necontestat	Alte observații
Se noteaza dispozitiile art. 937 din codul civil	Act notarial	794 / 30.08.2010	BNP FEIER	13730, 13730-C1	î		

5. OBSERVAȚII



REGISTRUL CADASTRAL AL IMOBILELOR

UAT: Archis

Sector cadastral nr.: 34

Zona cooperativizată/necooperativizată: Co

1. DESCRIEREA IMOBILULUI

DATE TEREN											DATE CONSTRUCȚII					
Identificat or teren	Adresă imobil	Număr cadastral	Nr. CF	Suprafața măsurată	Intravilan/ Extravilan (I/E)	Nr. top.	Nr. tarla	Nr. parcelă	Categorie folosință	Suprafață parcelă	Identificator construcție	Cod grupă destinație	Suprafață construită	Nr. niveluri	Nr. CF	Constr. cu acte (DA/NU)
13731	Jud. ARAD, Com. Archis, Loc. Archis, Nr. 75	300048	300048	3137	I				CC	1294	1	CL	280	1	112	DA
					I				A	1843	2	CA	105	1	300048-C2	DA

2. PROPRIETATEA / POSESIA

Titularul dreptului/posesiei			Data nașterii/ CUI	Domiciliu/ Sediu	Cotă parte	Identificator entitate asociată	Cotă parte teren	Mod de dobândire	Act juridic			Obs. privitoare la proprietar
Nume/ Denumire	Inițiala tatălui	Prenume							Tip act	Nr. act/ data	Emitent	
HORHAT		LACRIMIOARA-CRINA	13.08.1990	Jud. ARAD, Com. Archis, Loc. Archis, Nr. 35	1/1	TEREN, C1, C2		Convenție	Act notarial	1230 / 16.03.2017	Morariu PATRICIU-ION	
HORHAT		MARINEL-RAZVAN-RAFAEL	27.01.1987	Jud. ARAD, Com. Archis, Loc. Archis, Nr. 48								

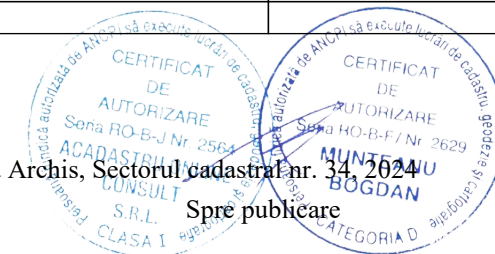
3. SARCINI / DEZMEMBRĂMINTE

Titular			Data nașterii/ CUI	Domiciliu/ Sediu	Tipul sarcinii sau al dezmembrămintelor dreptului de proprietate	Cotă parte	Identificator entitate asociată	Act juridic			Valoare ipotecă	Tip monedă
Nume/ Denumire	Inițiala tatălui	Prenume						Tip act	Nr. act/ data	Emitent		

4. NOTĂRI, PROCESE, INTERDICȚII

Tipul notării	Tip act	Nr. act/ data	Emitent	Identificator entitate asociată	Imobil împrejmuit / neîmprejmuit	Imobil contestat / necontestat	Alte observații
					î		

5. OBSERVAȚII



REGISTRUL CADASTRAL AL IMOBILELOR

UAT: Archis

Sector cadastral nr.: 34

Zona cooperativizată/necooperativizată: Co

1. DESCRIEREA IMOBILULUI

DATE TEREN											DATE CONSTRUCȚII					
Identificat or teren	Adresă imobil	Număr cadastral	Nr. CF	Suprafața măsurată	Intravilan/ Extravilan (I/E)	Nr. top.	Nr. tarla	Nr. parcelă	Categorie folosință	Suprafață parcelă	Identificator construcție	Cod grupă destinație	Suprafață construită	Nr. niveluri	Nr. CF	Constr. cu acte (DA/NU)
13732	Jud. ARAD, Com. Archis, Loc. Archis, Nr. 50	300277	300277	1372	I				CC	474	1	CL	154	1	454 Archis	DA
					I				A	898						

2. PROPRIETATEA / POSESIA

Titularul dreptului/posesiei			Data nașterii/ CUI	Domiciliu/ Sediu	Cotă parte	Identificator entitate asociată	Cotă parte teren	Mod de dobândire	Act juridic			Obs. privitoare la proprietar
Nume/ Denumire	Inițiala tatălui	Prenume							Tip act	Nr. act/ data	Emitent	
BRADEAN		ELENA ANA	-	Jud. ARAD, Com. Archis, Loc. Archis	1/2	TEREN, CI		Hotarare Judecatoreasca	Hotarare Judecatoreasca	2659 / 06.12.2012	JUDECATORIA INEU	
ARSENIE		ANCUTA LUCIANA	-	Jud. ARAD, Com. Archis, Loc. Archis	1/2	TEREN, CI		Hotarare Judecatoreasca	Hotarare Judecatoreasca	2659 / 06.12.2012	JUDECATORIA INEU	


3. SARCINI / DEZMEMBRĂMINTE

Titular			Data nașterii/ CUI	Domiciliu/ Sediu	Tipul sarcinii sau al dezmembrămintelor dreptului de proprietate	Cotă parte	Identificator entitate asociată	Act juridic			Valoare ipotecă	Tip monedă
Nume/ Denumire	Inițiala tatălui	Prenume						Tip act	Nr. act/ data	Emitent		

4. NOTĂRI, PROCESE, INTERDICȚII

Tipul notării	Tip act	Nr. act/ data	Emitent	Identificator entitate asociată	Imobil împrejmuit / neîmprejmuit	Imobil contestat / necontestat	Alte observații
					î		

5. OBSERVAȚII



REGISTRUL CADASTRAL AL IMOBILELOR

UAT: Archis

Sector cadastral nr.: 34

Zona cooperativizată/necooperativizată: Co

1. DESCRIEREA IMOBILULUI

DATE TEREN											DATE CONSTRUCȚII					
Identificat or teren	Adresă imobil	Număr cadastral	Nr. CF	Suprafața măsurată	Intravilan/ Extravilan (I/E)	Nr. top.	Nr. tarla	Nr. parcelă	Categorie folosință	Suprafață parcelă	Identificator construcție	Cod grupă destinație	Suprafață construită	Nr. niveluri	Nr. CF	Constr. cu acte (DA/NU)
13733	Jud. ARAD, Com. Archis, Loc. Archis, Nr. 49			1353	I				CC	511	1	CL	107	1	-C1	DA
					I				A	842	2	CA	74	1	-C2	DA
											3	CA	37	1	-C3	DA

2. PROPRIETATEA / POSESIA

Titularul dreptului/posesiei			Data nașterii/ CUI	Domiciliu/ Sediul	Cotă parte	Identificator entitate asociată	Cotă parte teren	Mod de dobândire	Act juridic			Obs. privitoare la proprietar
Nume/ Denumire	Inițiala tatălui	Prenume							Tip act	Nr. act/ data	Emitent	
PANTEA		GHEORGHE	06.10.1966	Jud. ARAD, Com. Archis, Loc. Archis	1/1	C1, C2, C3		Lege	Act normativ	7 / 13.03.1996	PARLAMENTUL ROMANIEI	
PANTEA		NICOLAE	-	Jud. ARAD, Com. Archis, Loc. Archis	1/1	TEREN		Hotarare Judecatoreas ca	Hotarare Judecatoreasca	719 / 01.01.2004	JUD INEU	

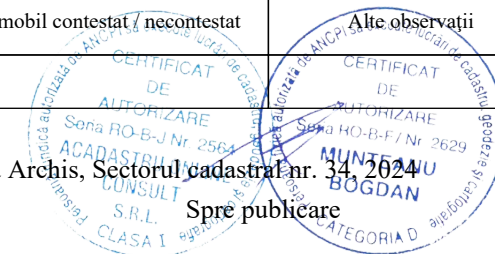
3. SARCINI / DEZMEMBRĂMINTE

Titular			Data nașterii/ CUI	Domiciliu/ Sediul	Tipul sarcinii sau al dezmembrămintelor dreptului de proprietate	Cotă parte	Identificator entitate asociată	Act juridic			Valoare ipotecă	Tip monedă
Nume/ Denumire	Inițiala tatălui	Prenume						Tip act	Nr. act/ data	Emitent		

4. NOTĂRI, PROCESE, INTERDICȚII

Tipul notării	Tip act	Nr. act/ data	Emitent	Identificator entitate asociată	Imobil împrejmuit / neîmprejmuit	Imobil contestat / necontestat	Alte observații
Se notează posesia faptică în favoarea lui PANTEA GHEORGHE	Act administrativ	3300 / 10.03.2023	PRIMARIA COMUNEI ARCHIS	13733	î		

5. OBSERVAȚII



REGISTRUL CADASTRAL AL IMOBILELOR

UAT: Archis

Sector cadastral nr.: 34

Zona cooperativizată/necooperativizată: Co

1. DESCRIEREA IMOBILULUI

DATE TEREN											DATE CONSTRUCȚII					
Identificat or teren	Adresă imobil	Număr cadastral	Nr. CF	Suprafața măsurată	Intravilan/ Extravilan (I/E)	Nr. top.	Nr. tarla	Nr. parcelă	Categorie folosință	Suprafață parcelă	Identificator construcție	Cod grupă destinație	Suprafață construită	Nr. niveluri	Nr. CF	Constr. cu acte (DA/NU)
13734	Jud. ARAD, Com. Archis, Loc. Archis, Nr. 48	300173	300173	1837	I				CC	852	1	CL	95	2	579 Archis	DA
					I				A	985	2	CL	161	1	300173 -C2	DA
											3	CA	19	1	300173 -C3	DA

2. PROPRIETATEA / POSESIA

Titularul dreptului/posesiei			Data nașterii/ CUI	Domiciliu/ Sediul	Cotă parte	Identificator entitate asociată	Cotă parte teren	Mod de dobândire	Act juridic			Obs. privitoare la proprietar
Nume/ Denumire	Inițiala tatălui	Prenume							Tip act	Nr. act/ data	Emitent	
HORHAT		AMBROSIE MARIN	-	Jud. ARAD, Com. Archis, Loc. Archis	1/1	TEREN, C1, C2, C3		Convenție	Act notarial	2398 / 01.01.2006		
HORHAT		ELISABETA	07.03.1966	Jud. ARAD, Com. Archis, Loc. Archis								

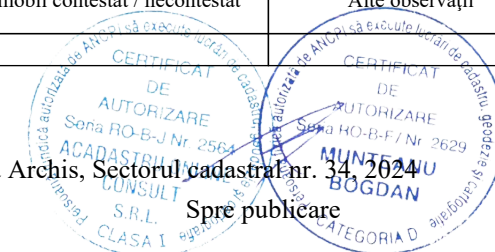
3. SARCINI / DEZMEMBRĂMINTE

Titular			Data nașterii/ CUI	Domiciliu/ Sediul	Tipul sarcinii sau al dezmembrămintelor dreptului de proprietate	Cotă parte	Identificator entitate asociată	Act juridic			Valoare ipotecă	Tip monedă
Nume/ Denumire	Inițiala tatălui	Prenume						Tip act	Nr. act/ data	Emitent		

4. NOTĂRI, PROCESE, INTERDICȚII

Tipul notării	Tip act	Nr. act/ data	Emitent	Identificator entitate asociată	Imobil împrejmuit / neîmprejmuit	Imobil contestat / necontestat	Alte observații
					î		

5. OBSERVAȚII



REGISTRUL CADASTRAL AL IMOBILELOR

UAT: Archis

Sector cadastral nr.: 34

Zona cooperativizată/necooperativizată: Co

1. DESCRIEREA IMOBILULUI

DATE TEREN											DATE CONSTRUCȚII					
Identificat or teren	Adresă imobil	Număr cadastral	Nr. CF	Suprafața măsurată	Intravilan/ Extravilan (I/E)	Nr. top.	Nr. tarla	Nr. parcelă	Categorie folosință	Suprafață parcelă	Identificator construcție	Cod grupă destinație	Suprafață construită	Nr. niveluri	Nr. CF	Constr. cu acte (DA/NU)
13735	Jud. ARAD, Com. Archis, Loc. Archis	300021	300021	1780	I				CC	296	1	CL	88	1	105	DA
					I				A	1484						

2. PROPRIETATEA / POSESIA

Titularul dreptului/posesiei			Data nașterii/ CUI	Domiciliu/ Sediu	Cotă parte	Identificator entitate asociată	Cotă parte teren	Mod de dobândire	Act juridic			Obs. privitoare la proprietar
Nume/ Denumire	Inițiala tatălui	Prenume							Tip act	Nr. act/ data	Emitent	
CHIRA		DANIEL-CLAUDIU-DOREL	08.06.1973	Jud. ARAD, Com. Archis, Loc. Archis, Nr. 108	1/1	TEREN, CI	Convenție	Act notarial	151 / 13.02.2017	MOT-FEIER DIANA ALEXANDRA		
CHIRA		FLORICA-MARIA	26.02.1979	Jud. ARAD, Com. Archis, Loc. Archis, Nr. 108								

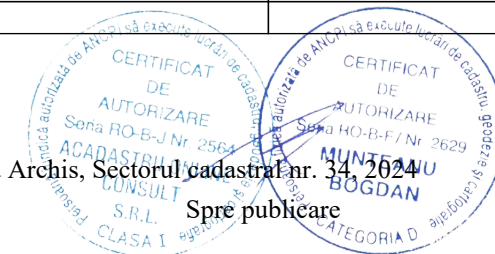
3. SARCINI / DEZMEMBRĂMINTE

Titular			Data nașterii/ CUI	Domiciliu/ Sediu	Tipul sarcinii sau al dezmembrămintelor dreptului de proprietate	Cotă parte	Identificator entitate asociată	Act juridic			Valoare ipotecă	Tip monedă
Nume/ Denumire	Inițiala tatălui	Prenume						Tip act	Nr. act/ data	Emitent		

4. NOTĂRI, PROCESE, INTERDICȚII

Tipul notării	Tip act	Nr. act/ data	Emitent	Identificator entitate asociată	Imobil împrejmuit / neîmprejmuit	Imobil contestat / necontestat	Alte observații
					î		

5. OBSERVAȚII



REGISTRUL CADASTRAL AL IMOBILELOR

UAT: Archis

Sector cadastral nr.: 34

Zona cooperativizată/necooperativizată: Co

1. DESCRIEREA IMOBILULUI

DATE TEREN											DATE CONSTRUCȚII					
Identificat or teren	Adresă imobil	Număr cadastral	Nr. CF	Suprafața măsurată	Intravilan/ Extravilan (I/E)	Nr. top.	Nr. tarla	Nr. parcelă	Categorie folosință	Suprafață parcelă	Identificator construcție	Cod grupă destinație	Suprafață construită	Nr. niveluri	Nr. CF	Constr. cu acte (DA/NU)
13736	Jud. ARAD, Com. Archis, Loc. Archis, Nr. 45	300057	300057	2259	I				CC	874	1	CL	287	1	451 Archis	DA
					I				A	1385	2	CA	43	1	300057-C2	DA

2. PROPRIETATEA / POSESIA

Titularul dreptului/posesiei			Data nașterii/ CUI	Domiciliu/ Sediul	Cotă parte	Identificator entitate asociată	Cotă parte teren	Mod de dobândire	Act juridic			Obs. privitoare la proprietar
Nume/ Denumire	Inițiala tatălui	Prenume							Tip act	Nr. act/ data	Emitent	
DIRKS		MURIEL GENEVIEVE	-	Jud. ARAD, Com. Archis, Loc. Archis	1/1	TEREN, C1, C2		Conventie	Act notarial	3344 / 16.08.2022	Kiss Delia	


3. SARCINI / DEZMEMBRĂMINTE

Titular			Data nașterii/ CUI	Domiciliu/ Sediul	Tipul sarcinii sau al dezmembrămintelor dreptului de proprietate	Cotă parte	Identificator entitate asociată	Act juridic			Valoare ipotecă	Tip monedă
Nume/ Denumire	Inițiala tatălui	Prenume						Tip act	Nr. act/ data	Emitent		

4. NOTĂRI, PROCESE, INTERDICȚII

Tipul notării	Tip act	Nr. act/ data	Emitent	Identificator entitate asociată	Imobil împrejmuit / neîmprejmuit	Imobil contestat / necontestat	Alte observații
					î		

5. OBSERVAȚII



REGISTRUL CADASTRAL AL IMOBILELOR

UAT: Archis

Sector cadastral nr.: 34

Zona cooperativizată/necooperativizată: Co

1. DESCRIEREA IMOBILULUI

DATE TEREN											DATE CONSTRUCȚII					
Identificator teren	Adresă imobil	Număr cadastral	Nr. CF	Suprafața măsurată	Intravilan/ Extravilan (I/E)	Nr. top.	Nr. tarla	Nr. parcelă	Categorie folosință	Suprafață parcelă	Identificator construcție	Cod grupă destinație	Suprafață construită	Nr. niveluri	Nr. CF	Constr. cu acte (DA/NU)
13737	Jud. ARAD, Com. Archis, Loc. Archis, Nr. 44	300159	300159	2533	I				CC	1110	1	CL	156	1	81	DA
					I				A	1423	2	CA	72	1	300159-C2	DA
											3	CA	96	2	300159-C3	DA

2. PROPRIETATEA / POSESIA

Titularul dreptului/posesiei			Data nașterii/ CUI	Domiciliu/ Sediul	Cotă parte	Identificator entitate asociată	Cotă parte teren	Mod de dobândire	Act juridic			Obs. privitoare la proprietar
Nume/ Denumire	Inițiala tatălui	Prenume							Tip act	Nr. act/ data	Emitent	
CHIS		CAMELIA TEODORA	27.02.1980	Jud. ARAD, Com. Archis, Loc. Archis	1/1	TEREN, C1, C2, C3		Convenție	Act notarial	457 / 22.05.2007	NP DEMETER PASCALAU SORINA LUMINITA	
CHIS		DANIEL-IOSIF	29.09.1976	Jud. ARAD, Com. Archis, Loc. Archis, Strada Timavelor Nr. 31								
CHIS		CAMELIA TEODORA	27.02.1980	Jud. ARAD, Com. Archis, Loc. Archis	1/1	C1, C2, C3		Convenție	Act administrativ	662 / 23.06.2017	PRIMARIA ARCHIS	
CHIS		DANIEL-IOSIF	29.09.1976	Jud. ARAD, Com. Archis, Loc. Archis, Strada Timavelor Nr. 31								

3. SARCINI / DEZMEMBRĂMINTE

Titular			Data nașterii/ CUI	Domiciliu/ Sediul	Tipul sarcinii sau al dezmembrămintelor dreptului de proprietate	Cotă parte	Identificator entitate asociată	Act juridic			Valoare ipotecă	Tip monedă
Nume/ Denumire	Inițiala tatălui	Prenume						Tip act	Nr. act/ data	Emitent		

4. NOTĂRI, PROCESE, INTERDICȚII

5. OBSERVAȚII



Tipul notării	Tip act	Nr. act/ data	Emitent	Identificator entitate asociată	Imobil împrejmuit / neîmprejmuit	Imobil contestat / necontestat	Alte observații
					N		imobil partial imprejmuit

Pg. 32, înregistrare sistematica Archis, Sectorul cadastral nr. 34, 2024



Spre publicare

REGISTRUL CADASTRAL AL IMOBILELOR

UAT: Archis

Sector cadastral nr.: 34

Zona cooperativizată/necooperativizată: Co

1. DESCRIEREA IMOBILULUI

DATE TEREN											DATE CONSTRUCȚII					
Identificat or teren	Adresă imobil	Număr cadastral	Nr. CF	Suprafața măsurată	Intravilan/ Extravilan (I/E)	Nr. top.	Nr. tarla	Nr. parcelă	Categorie folosință	Suprafață parcelă	Identificator construcție	Cod grupă destinație	Suprafață construită	Nr. niveluri	Nr. CF	Constr. cu acte (DA/NU)
13779	Jud. ARAD, Com. Archis, Loc. Archis, Nr. 81	301025	301025	2461	I				CC	880	1	CL	221	1	72 Archis	DA
					I				A	1581	2	CA	105	1	301025-C2	DA

2. PROPRIETATEA / POSESIA

Titularul dreptului/posesiei			Data nașterii/ CUI	Domiciliu/ Sediu	Cotă parte	Identificator entitate asociată	Cotă parte teren	Mod de dobândire	Act juridic			Obs. privitoare la proprietar
Nume/ Denumire	Inițiala tatălui	Prenume							Tip act	Nr. act/ data	Emitent	
BARNA		IOAN	-	Jud. ARAD, Com. Archis, Loc. Archis	2/3	TEREN, C1, C2		Sucesiune	Act notarial	413 / 01.01.1983	-	
BARNA		IOAN	06.01.1941	Jud. ARAD, Com. Archis, Loc. Archis, Nr. 43	1/3	TEREN, C1, C2		Uzucapiune	Hotarare Judecatoreasca	594 / 24.09.2019	JUD INEU	

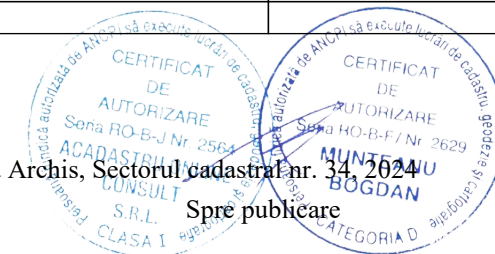
3. SARCINI / DEZMEMBRĂMINTE

Titular			Data nașterii/ CUI	Domiciliu/ Sediu	Tipul sarcinii sau al dezmembrămintelor dreptului de proprietate	Cotă parte	Identificator entitate asociată	Act juridic			Valoare ipotecă	Tip monedă
Nume/ Denumire	Inițiala tatălui	Prenume						Tip act	Nr. act/ data	Emitent		

4. NOTĂRI, PROCESE, INTERDICȚII

Tipul notării	Tip act	Nr. act/ data	Emitent	Identificator entitate asociată	Imobil împrejmuit / neîmprejmuit	Imobil contestat / necontestat	Alte observații
					î		

5. OBSERVAȚII



REGISTRUL CADASTRAL AL IMOBILELOR

UAT: Archis

Sector cadastral nr.: 34

Zona cooperativizată/necooperativizată: Co

1. DESCRIEREA IMOBILULUI

DATE TEREN											DATE CONSTRUCȚII					
Identificat or teren	Adresă imobil	Număr cadastral	Nr. CF	Suprafața măsurată	Intravilan/ Extravilan (I/E)	Nr. top.	Nr. tarla	Nr. parcelă	Categorie folosință	Suprafață parcelă	Identificator construcție	Cod grupă destinație	Suprafață construită	Nr. niveluri	Nr. CF	Constr. cu acte (DA/NU)
13780	Jud. ARAD, Com. Archis, Loc. Archis, Nr. 42	300206	300206	2418	I				CC	1413	1	CL	94	1	35	DA
					I						2	CL	95	1	300206-C2	DA
											3	CA	83	1	300206-C3	DA
											4	CA	80	1	300206-C4	DA

2. PROPRIETATEA / POSESIA

Titularul dreptului/posesiei			Data nașterii/ CUI	Domiciliu/ Sediul	Cotă parte	Identificator entitate asociată	Cotă parte teren	Mod de dobândire	Act juridic			Obs. privitoare la proprietar
Nume/ Denumire	Inițiala tatălui	Prenume							Tip act	Nr. act/ data	Emitent	
FARCUTA		IOAN	01.11.1950	Jud. ARAD, Com. Archis, Loc. Archis	1/1	TEREN, C1		Sucesiune	Act notarial	278 / 29.10.2004	NP MURESAN DORINA AURORA SILVIA	
FARCUTA		IOAN	01.11.1950	Jud. ARAD, Com. Archis, Loc. Archis	1/1	C2, C3, C4		Lege	Act normativ	7 / 13.06.1996	PARLAMENTUL ROMANIEI	


3. SARCINI / DEZMEMBRĂMINTE

Titular			Data nașterii/ CUI	Domiciliu/ Sediul	Tipul sarcinii sau al dezmembrămintelor dreptului de proprietate	Cotă parte	Identificator entitate asociată	Act juridic			Valoare ipotecă	Tip monedă
Nume/ Denumire	Inițiala tatălui	Prenume						Tip act	Nr. act/ data	Emitent		

4. NOTĂRI, PROCESE, INTERDICȚII

Tipul notării	Tip act	Nr. act/ data	Emitent	Identificator entitate asociată	Imobil împrejmuit / neîmprejmuit	Imobil contestat /necontestat
					î	

5. OBSERVAȚII



REGISTRUL CADASTRAL AL IMOBILELOR

UAT: Archis

Sector cadastral nr.: 34

Zona cooperativizată/necooperativizată: Co

1. DESCRIEREA IMOBILULUI

DATE TEREN											DATE CONSTRUCȚII					
Identificat or teren	Adresă imobil	Număr cadastral	Nr. CF	Suprafața măsurată	Intravilan/ Extravilan (I/E)	Nr. top.	Nr. tarla	Nr. parcelă	Categorie folosință	Suprafață parcelă	Identificator construcție	Cod grupă destinație	Suprafață construită	Nr. niveluri	Nr. CF	Constr. cu acte (DA/NU)
13781	Jud. ARAD, Com. Archis, Loc. Archis, Nr. 41	300174	300174	2356	I				CC	1020	1	CL	218	1	573	DA
					I						2	CA	38	1	300174-C2	DA
											3	CA	20	1	300174-C3	DA
											4	CA	54	1	300174-C4	DA

2. PROPRIETATEA / POSESIA

Titularul dreptului/posesiei			Data nașterii/ CUI	Domiciliu/ Sediul	Cotă parte	Identificator entitate asociată	Cotă parte teren	Mod de dobândire	Act juridic			Obs. privitoare la proprietar
Nume/ Denumire	Inițiala tatălui	Prenume							Tip act	Nr. act/ data	Emitent	
HERBEI		LENUTA	01.10.1958	Jud. ARAD, Com. Archis, Loc. Archis, Nr. 41	1/1	TEREN, C1		Sucesiune	Act notarial	13 / 07.02.2020	MOT-FEIER DIANA ALEXANDRA	
HERBEI		LENUTA	01.10.1958	Jud. ARAD, Com. Archis, Loc. Archis, Nr. 41	1/1	C2, C3, C4		Lege	Act normativ	7 / 13.03.1996	PARLAMENTUL ROMANIEI	


3. SARCINI / DEZMEMBRĂMINTE

Titular			Data nașterii/ CUI	Domiciliu/ Sediul	Tipul sarcinii sau al dezmembrămintelor dreptului de proprietate	Cotă parte	Identificator entitate asociată	Act juridic			Valoare ipotecă	Tip monedă
Nume/ Denumire	Inițiala tatălui	Prenume						Tip act	Nr. act/ data	Emitent		

4. NOTĂRI, PROCESE, INTERDICȚII

Tipul notării	Tip act	Nr. act/ data	Emitent	Identificator entitate asociată	Imobil împrejmuit / neîmprejmuit	Imobil contestat/ necontestat
					î	

5. OBSERVAȚII



REGISTRUL CADASTRAL AL IMOBILELOR

UAT: Archis

Sector cadastral nr.: 34

Zona cooperativizată/necooperativizată: Co

1. DESCRIEREA IMOBILULUI

DATE TEREN											DATE CONSTRUCȚII					
Identificat or teren	Adresă imobil	Număr cadastral	Nr. CF	Suprafața măsurată	Intravilan/ Extravilan (I/E)	Nr. top.	Nr. tarla	Nr. parcelă	Categorie folosință	Suprafață parcelă	Identificator construcție	Cod grupă destinație	Suprafață construită	Nr. niveluri	Nr. CF	Constr. cu acte (DA/NU)
13782	Jud. ARAD, Com. Archis, Loc. Archis, Nr. 40			2354	I				CC	985	1	CL	169	1	-C1	DA
					I			A	1369	2	CA	90	1	-C2	DA	
										3	CA	33	1	-C3	DA	

2. PROPRIETATEA / POSESIA

Titularul dreptului/posesiei			Data nașterii/ CUI	Domiciliu/ Sediul	Cotă parte	Identificator entitate asociată	Cotă parte teren	Mod de dobândire	Act juridic			Obs. privitoare la proprietar
Nume/ Denumire	Inițiala tatălui	Prenume							Tip act	Nr. act/ data	Emitent	
UAT ARCHIS			-	Jud. ARAD, Com. Archis, Loc. Archis, Strada PRINCIPAL Nr. 97	1/1	TEREN		Lege	Act normativ	7 / 13.03.1996	PARLAMENTUL ROMANIEI	
SARB		NICOLAE	19.08.1952	Jud. ARAD, Com. Archis, Loc. Archis	1/1	C1, C2, C3		Lege	Act normativ	7 / 13.03.1996	PARLAMENTUL ROMANIEI	

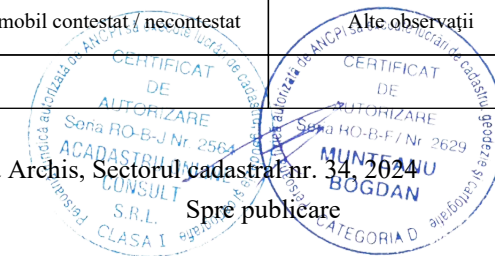
3. SARCINI / DEZMEMBRĂMINTE

Titular			Data nașterii/ CUI	Domiciliu/ Sediul	Tipul sarcinii sau al dezmembrămintelor dreptului de proprietate	Cotă parte	Identificator entitate asociată	Act juridic			Valoare ipotecă	Tip monedă
Nume/ Denumire	Inițiala tatălui	Prenume						Tip act	Nr. act/ data	Emitent		

4. NOTĂRI, PROCESE, INTERDICȚII

Tipul notării	Tip act	Nr. act/ data	Emitent	Identificator entitate asociată	Imobil împrejmuit / neîmprejmuit	Imobil contestat / necontestat	Alte observații
Se notează posesia faptică în favoarea lui SARB NICOLAE	Act administrativ	3312 / 10.03.2023	PRIMARIA COMUNEI ARCHIS	13782	î		

5. OBSERVAȚII



REGISTRUL CADASTRAL AL IMOBILELOR

UAT: Archis

Sector cadastral nr.: 34

Zona cooperativizată/necooperativizată: Co

1. DESCRIEREA IMOBILULUI

DATE TEREN											DATE CONSTRUCȚII					
Identificat or teren	Adresă imobil	Număr cadastral	Nr. CF	Suprafața măsurată	Intravilan/ Extravilan (I/E)	Nr. top.	Nr. tarla	Nr. parcelă	Categorie folosință	Suprafață parcelă	Identificator construcție	Cod grupă destinație	Suprafață construită	Nr. niveluri	Nr. CF	Constr. cu acte (DA/NU)
13783	Jud. ARAD, Com. Archis, Loc. Archis, Nr. 39	300114	300114	2548	I				CC	858	1	CA	54	1	51 Archis	DA
					I				A	1690	2	CL	60	1	300114-C2	DA
											3	CA	68	1	300114-C3	DA

2. PROPRIETATEA / POSESIA

Titularul dreptului/posesiei			Data nașterii/ CUI	Domiciliu/ Sediul	Cotă parte	Identificator entitate asociată	Cotă parte teren	Mod de dobândire	Act juridic			Obs. privitoare la proprietar
Nume/ Denumire	Inițiala tatălui	Prenume							Tip act	Nr. act/ data	Emitent	
SARB		IULIAN FLORIN	03.12.1979	Jud. ARAD, Com. Archis, Loc. Archis	1/1	TEREN, C1, C2, C3		Convenție	Act notarial	614 / 27.03.2000	NP LIA FEIER	


3. SARCINI / DEZMEMBRĂMINTE

Titular			Data nașterii/ CUI	Domiciliu/ Sediul	Tipul sarcinii sau al dezmembrămintelor dreptului de proprietate	Cotă parte	Identificator entitate asociată	Act juridic			Valoare ipotecă	Tip monedă
Nume/ Denumire	Inițiala tatălui	Prenume						Tip act	Nr. act/ data	Emitent		
ISTOC		SAVETA	99999999999999	Jud. ARAD, Com. Archis, Loc. Archis	Uzuctruct viager	1/1	13783, 13783-C1, 13783-C2, 13783-C3	Act notarial	614 / 27.03.2000	NP LIA FEIER		

4. NOTĂRI, PROCESE, INTERDICȚII

Tipul notării	Tip act	Nr. act/ data	Emitent	Identificator entitate asociată	Imobil împrejmuit / neîmprejmuit	Imobil contestat / necontestat	Alte observații
					î		

5. OBSERVAȚII



REGISTRUL CADASTRAL AL IMOBILELOR

UAT: Archis

Sector cadastral nr.: 34

Zona cooperativizată/necooperativizată: Co

1. DESCRIEREA IMOBILULUI

DATE TEREN											DATE CONSTRUCȚII					
Identificat or teren	Adresă imobil	Număr cadastral	Nr. CF	Suprafața măsurată	Intravilan/ Extravilan (I/E)	Nr. top.	Nr. tarla	Nr. parcelă	Categorie folosință	Suprafață parcelă	Identificator construcție	Cod grupă destinație	Suprafață construită	Nr. niveluri	Nr. CF	Constr. cu acte (DA/NU)
13784	Jud. ARAD, Com. Archis, Loc. Archis, Nr. 38			2165	I				CC	732	1	CL	254	1	-C1	DA
					I				A	1433	2	CA	17	1	-C2	DA

2. PROPRIETATEA / POSESIA


Titularul dreptului/posesiei			Data nașterii/ CUI	Domiciliu/ Sediu	Cotă parte	Identificator entitate asociată	Cotă parte teren	Mod de dobândire	Act juridic			Obs. privitoare la proprietar
Nume/ Denumire	Inițiala tatălui	Prenume							Tip act	Nr. act/ data	Emitent	
TOCOIAN		FLOARE	12.03.1945	Jud. ARAD, Com. Archis, Loc. Archis	21/32	C1, C2		Sucesiune	Act notarial	501 / 29.11.2005	NP LIA FEIER	
TOCOIAN		FLOARE	12.03.1945	Jud. ARAD, Com. Archis, Loc. Archis	11/32	C1, C2		Sucesiune	Act notarial	367 / 01.01.1984	Notariatul de Stat Ineu	
CAP ARCHIS			-	Jud. ARAD, Com. Archis, Loc. Archis	1916/2167	TEREN		Sucesiune	Act notarial	367 / 01.01.1984	Notariatul de Stat Ineu	
TOCOIAN		FLOARE	12.03.1945	Jud. ARAD, Com. Archis, Loc. Archis	88/2167	TEREN		Sucesiune	Act notarial	367 / 01.01.1984	Notariatul de Stat Ineu	
TOCOIAN		FLOARE	12.03.1945	Jud. ARAD, Com. Archis, Loc. Archis	163/2167	TEREN		Sucesiune	Act notarial	501 / 29.11.2005	NP LIA FEIER	

3. SARCINI / DEZMEMBRĂMINTE

Titular			Data nașterii/ CUI	Domiciliu/ Sediu	Tipul sarcinii sau al dezmembrămintelor dreptului de proprietate	Cotă parte	Identificator entitate asociată	Act juridic			Valoare ipotecă	Tip monedă
Nume/ Denumire	Inițiala tatălui	Prenume						Tip act	Nr. act/ data	Emitent		

4. NOTĂRI, PROCESE, INTERDICȚII

5. OBSERVAȚII



Tipul notării	Tip act	Nr. act/ data	Emitent	Identificator entitate asociată	Imobil împrejmuit / neîmprejmuit	Imobil contestat / necontestat	Alte observații
					î		

Pg. 39, înregistrare sistematica Archis, Sectorul cadastral nr. 34, 2024



Spre publicare

REGISTRUL CADASTRAL AL IMOBILELOR

UAT: Archis

Sector cadastral nr.: 34

Zona cooperativizată/necooperativizată: Co

1. DESCRIEREA IMOBILULUI

DATE TEREN											DATE CONSTRUCȚII					
Identificat or teren	Adresă imobil	Număr cadastral	Nr. CF	Suprafața măsurată	Intravilan/ Extravilan (I/E)	Nr. top.	Nr. tarla	Nr. parcelă	Categorie folosință	Suprafață parcelă	Identificator construcție	Cod grupă destinație	Suprafață construită	Nr. niveluri	Nr. CF	Constr. cu acte (DA/NU)
13801	Jud. ARAD, Com. Archis, Loc. Archis, Nr. 37	301935	301935	1949	I				CC	1088	1	CL	215	1	233 Archis	DA
					I				A	861	2	CA	117	1	301935-C2	DA

2. PROPRIETATEA / POSESIA

Titularul dreptului/posesiei			Data nașterii/ CUI	Domiciliu/ Sediul	Cotă parte	Identificator entitate asociată	Cotă parte teren	Mod de dobândire	Act juridic			Obs. privitoare la proprietar
Nume/ Denumire	Inițiala tatălui	Prenume							Tip act	Nr. act/ data	Emitent	
COROBAN		MARIA	20.10.1960	Jud. ARAD, Com. Archis, Loc. Archis, Strada Ardealului Nr. 4B	1/1	TEREN, C1, C2		Sucesiune	Act notarial	24 / 25.09.2019	Besliu Mihaela Nicoleta	

3. SARCINI / DEZMEMBRĂMINTE

Titular			Data nașterii/ CUI	Domiciliu/ Sediul	Tipul sarcinii sau al dezmembrămintelor dreptului de proprietate	Cotă parte	Identificator entitate asociată	Act juridic			Valoare ipotecă	Tip monedă
Nume/ Denumire	Inițiala tatălui	Prenume						Tip act	Nr. act/ data	Emitent		

4. NOTĂRI, PROCESE, INTERDICȚII

Tipul notării	Tip act	Nr. act/ data	Emitent	Identificator entitate asociată	Imobil împrejmuit / neîmprejmuit	Imobil contestat / necontestat	Alte observații
					î		

5. OBSERVAȚII



REGISTRUL CADASTRAL AL IMOBILELOR

UAT: Archis

Sector cadastral nr.: 34

Zona cooperativizată/necooperativizată: Co

1. DESCRIEREA IMOBILULUI

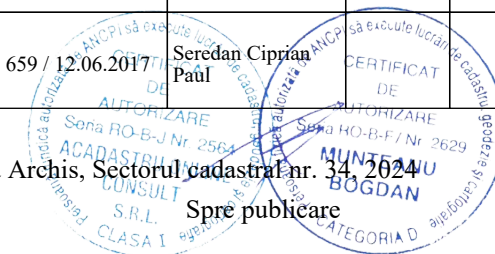
DATE TEREN											DATE CONSTRUCȚII					
Identificat or teren	Adresă imobil	Număr cadastral	Nr. CF	Suprafața măsurată	Intravilan/ Extravilan (I/E)	Nr. top.	Nr. tarla	Nr. parcelă	Categorie folosință	Suprafață parcelă	Identificator construcție	Cod grupă destinație	Suprafață construită	Nr. niveluri	Nr. CF	Constr. cu acte (DA/NU)
13802	Jud. ARAD, Com. Archis, Loc. Archis, Nr. 36	300866	300866	1015	I				CC	1015	1	CL	153	1	272	DA
											2	CL	147	1	300866-C2	DA
											3	CA	58	1	300866-C3	DA

2. PROPRIETATEA / POSESIA

Titularul dreptului/posesiei			Data nașterii/ CUI	Domiciliu/ Sediu	Cotă parte	Identificator entitate asociată	Cotă parte teren	Mod de dobândire	Act juridic			Obs. privitoare la proprietar
Nume/ Denumire	Inițiala tatălui	Prenume							Tip act	Nr. act/ data	Emitent	
SANDU		ALEXANDRINA- LOREDANA	23.07.1974	Jud. ARAD, Com. Archis, Loc. Archis, Nr. 36	1/2	TEREN, C1, C2, C3		Sucesiune	Act notarial	57 / 12.06.2017	Seredan Ciprian Paul	
SANDU		ALEXANDRINA- LOREDANA	23.07.1974	Jud. ARAD, Com. Archis, Loc. Archis, Nr. 36	1/2	TEREN, C1, C2, C3		Conventie	Act notarial	659 / 12.06.2017	Seredan Ciprian Paul	
SANDU		MARCEL	27.06.1975	Jud. ARAD, Com. Archis, Loc. Archis, Nr. 36								

3. SARCINI / DEZMEMBRĂMINTE

Titular			Data nașterii/ CUI	Domiciliu/ Sediu	Tipul sarcinii sau al dezmembrămintelor dreptului de proprietate	Cotă parte	Identificator entitate asociată	Act juridic			Valoare ipotecă	Tip monedă
Nume/ Denumire	Inițiala tatălui	Prenume						Tip act	Nr. act/ data	Emitent		
CURT		ELENA	24.07.1939	Jud. ARAD, Com. Archis, Loc. Archis, Nr. 36	Uzuctuct viager	1/2	13802, 13802-C1, 13802-C2, 13802-C3	Act notarial	659 / 12.06.2017	Seredan Ciprian Paul		
CURT		ELENA	24.07.1939	Jud. ARAD, Com. Archis, Loc. Archis, Nr. 36	Ipoteca legala	1/2	13802, 13802-C1, 13802-C2, 13802-C3	Act notarial	659 / 12.06.2017	Seredan Ciprian Paul		



4. NOTĂRI, PROCESE, INTERDICȚII

Tipul notării	Tip act	Nr. act/ data	Emitent	Identificator entitate asociată	Imobil împrejmuit / neîmprejmuit	Imobil contestat / necontestat	Alte observații
Se noteaza interdictia de instrainare si grevare asupra 1/2 parti - in favorul lui	Act notarial	659 / 12.06.2017	Seredan Ciprian Paul	13802, 13802-C1, 13802-C2, 13802-C3	î		

5. OBSERVAȚII



REGISTRUL CADASTRAL AL IMOBILELOR

UAT: Archis

Sector cadastral nr.: 34

Zona cooperativizată/necooperativizată: Co

1. DESCRIEREA IMOBILULUI

DATE TEREN											DATE CONSTRUCȚII					
Identificat or teren	Adresă imobil	Număr cadastral	Nr. CF	Suprafața măsurată	Intravilan/ Extravilan (I/E)	Nr. top.	Nr. tarla	Nr. parcelă	Categorie folosință	Suprafață parcelă	Identificator construcție	Cod grupă destinație	Suprafață construită	Nr. niveluri	Nr. CF	Constr. cu acte (DA/NU)
13803	Jud. ARAD, Com. Archis, Loc. Archis, Nr. 33			878	I				CC	878	1	CL	125	1	-C1	DA

2. PROPRIETATEA / POSESIA

Titularul dreptului/posesiei			Data nașterii/ CUI	Domiciliu/ Sediu	Cotă parte	Identificator entitate asociată	Cotă parte teren	Mod de dobândire	Act juridic			Obs. privitoare la proprietar
Nume/ Denumire	Inițiala tatălui	Prenume							Tip act	Nr. act/ data	Emitent	
PANTEA		GHEORGHE-DANUT	10.07.1971	Jud. ARAD, Com. Archis, Loc. Archis	1/1	C1		Lege	Act normativ	7 / 13.03.1996	PARLAMENTUL ROMANIEI	
TICA		PAVEL	-	Jud. ARAD, Com. Archis, Loc. Archis	1/1	TEREN		Convenție	Act notarial	- / 11.02.1941	-	


3. SARCINI / DEZMEMBRĂMINTE

Titular			Data nașterii/ CUI	Domiciliu/ Sediu	Tipul sarcinii sau al dezmembrămintelor dreptului de proprietate	Cotă parte	Identificator entitate asociată	Act juridic			Valoare ipotecă	Tip monedă
Nume/ Denumire	Inițiala tatălui	Prenume						Tip act	Nr. act/ data	Emitent		

4. NOTĂRI, PROCESE, INTERDICȚII

Tipul notării	Tip act	Nr. act/ data	Emitent	Identificator entitate asociată	Imobil împrejmuit / neîmprejmuit	Imobil contestat / necontestat	Alte observații
Se notează posesia faptică în favoarea lui PANTEA GHEORGHE-DANUT	Act administrativ	3315 / 10.03.2023	PRIMARIA COMUNEI ARCHIS	13803	î		

5. OBSERVAȚII



REGISTRUL CADASTRAL AL IMOBILELOR

UAT: Archis

Sector cadastral nr.: 34

Zona cooperativizată/necooperativizată: Co

1. DESCRIEREA IMOBILULUI


DATE TEREN											DATE CONSTRUCȚII					
Identificat or teren	Adresă imobil	Număr cadastral	Nr. CF	Suprafața măsurată	Intravilan/ Extravilan (I/E)	Nr. top.	Nr. tarla	Nr. parcelă	Categorie folosință	Suprafață parcelă	Identificator construcție	Cod grupă destinație	Suprafață construită	Nr. niveluri	Nr. CF	Constr. cu acte (DA/NU)
13805	Jud. ARAD, Com. Archis, Loc. Archis, Nr. 35			1012	I				CC	1012	1	CL	62	1	272	DA
											2	CA	32	1	-C2	DA
											3	CL	71	1	-C3	DA
											4	CA	15	1	-C4	DA

2. PROPRIETATEA / POSESIA

Titularul dreptului/posesiei			Data nașterii/ CUI	Domiciliu/ Sediul	Cotă parte	Identificator entitate asociată	Cotă parte teren	Mod de dobândire	Act juridic			Obs. privitoare la proprietar
Nume/ Denumire	Inițiala tatălui	Prenume							Tip act	Nr. act/ data	Emitent	
ISTOC		FLOARE	09.12.1924	Jud. ARAD, Com. Archis, Loc. Archis	1/8	TEREN		Sucesiune	Act notarial	402 / 29.07.1983	NOTARIATUL DE STAT INEU	Proprietar decedat
BURCA		MARIA	-	Jud. ARAD, Com. Archis, Loc. Archis	3/8	TEREN		Sucesiune	Act notarial	402 / 29.07.1983	NOTARIATUL DE STAT INEU	
GROSS		LAURA SIMONA	-	Jud. ARAD, Com. Archis, Loc. Archis	4/8	TEREN		Convenție	Act notarial	2171 / 01.09.2004		
OLARIU		IULIANA	-	Jud. ARAD, Com. Archis, Loc. Archis	1/1	C1, C2, C3, C4		Lege	Act normativ	7 / 13.03.1996	PARLAMENTUL ROMANIEI	

3. SARCINI / DEZMEMBRĂMINTE

Titular			Data nașterii/ CUI	Domiciliu/ Sediul	Tipul sarcinii sau al dezmembrămintelor dreptului de proprietate	Cotă parte	Identificator entitate asociată	Act juridic			Valoare ipotecă	Tip monedă
Nume/ Denumire	Inițiala tatălui	Prenume						Tip act	Nr. act/ data	Emitent		



4. NOTĂRI, PROCESE, INTERDICȚII

Tipul notării	Tip act	Nr. act/ data	Emitent	Identificator entitate asociată	Imobil împrejmuit / neîmprejmuit	Imobil contestat / necontestat	Alte observații
Se noteaza interdictia de instrainare si grevare, in favoarea lui:	Act notarial	2171 / 01.09.2004		13805	î		

5. OBSERVAȚII



REGISTRUL CADASTRAL AL IMOBILELOR

UAT: Archis

Sector cadastral nr.: 34

Zona cooperativizată/necooperativizată: Co

1. DESCRIEREA IMOBILULUI

DATE TEREN											DATE CONSTRUCȚII					
Identificat or teren	Adresă imobil	Număr cadastral	Nr. CF	Suprafața măsurată	Intravilan/ Extravilan (I/E)	Nr. top.	Nr. tarla	Nr. parcelă	Categorie folosință	Suprafață parcelă	Identificator construcție	Cod grupă destinație	Suprafață construită	Nr. niveluri	Nr. CF	Constr. cu acte (DA/NU)
13807	Jud. ARAD, Com. Archis, Loc. Archis, Nr. 34			1137	I				CC	1137	1	CL	166	1	-C1	DA
											2	CL	45	1	-C2	DA

2. PROPRIETATEA / POSESIA

Titularul dreptului/posesiei			Data nașterii/ CUI	Domiciliu/ Sediul	Cotă parte	Identificator entitate asociată	Cotă parte teren	Mod de dobândire	Act juridic			Obs. privitoare la proprietar
Nume/ Denumire	Inițiala tatălui	Prenume							Tip act	Nr. act/ data	Emitent	
ISTOC		FLOARE	09.12.1924	Jud. ARAD, Com. Archis, Loc. Archis	1/8	TEREN, C1, C2		Sucesiune	Act notarial	402 / 29.07.1983	NOTARIATUL DE STAT INEU	Proprietar decedat
BURCA		MARIA	-	Jud. ARAD, Com. Archis, Loc. Archis	3/8	TEREN, C1, C2		Sucesiune	Act notarial	402 / 29.07.1983	NOTARIATUL DE STAT INEU	
GROSS		LAURA SIMONA	-	Jud. ARAD, Com. Archis, Loc. Archis	4/8	TEREN, C1, C2		Conventie	Act notarial	217 / 01.09.2004		

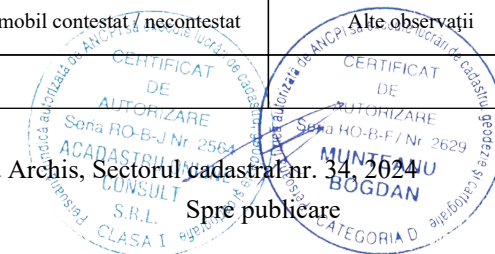
3. SARCINI / DEZMEMBRĂMINTE

Titular			Data nașterii/ CUI	Domiciliu/ Sediul	Tipul sarcinii sau al dezmembrămintelor dreptului de proprietate	Cotă parte	Identificator entitate asociată	Act juridic			Valoare ipotecă	Tip monedă
Nume/ Denumire	Inițiala tatălui	Prenume						Tip act	Nr. act/ data	Emitent		

4. NOTĂRI, PROCESE, INTERDICȚII

Tipul notării	Tip act	Nr. act/ data	Emitent	Identificator entitate asociată	Imobil împrejmuit / neîmprejmuit	Imobil contestat / necontestat	Alte observații
Se notează interdicția de înstrăinare și grevare, în favoarea lui:	Act notarial	217 / 01.09.2004		13807, 13807-C1, 13807-C2	î		

5. OBSERVAȚII



REGISTRUL CADASTRAL AL IMOBILELOR

UAT: Archis

Sector cadastral nr.: 34

Zona cooperativizată/necooperativizată: Co

1. DESCRIEREA IMOBILULUI

DATE TEREN											DATE CONSTRUCȚII					
Identificat or teren	Adresă imobil	Număr cadastral	Nr. CF	Suprafața măsurată	Intravilan/ Extravilan (I/E)	Nr. top.	Nr. tarla	Nr. parcelă	Categorie folosință	Suprafață parcelă	Identificator construcție	Cod grupă destinație	Suprafață construită	Nr. niveluri	Nr. CF	Constr. cu acte (DA/NU)
13808	Jud. ARAD, Com. Archis, Loc. Archis, Nr. 32	300271	300271	694	I				CC	694	1	CL	167	1	182 Archis	DA
											2	CA	7	1	300271-C2	DA

2. PROPRIETATEA / POSESIA

Titularul dreptului/posesiei			Data nașterii/ CUI	Domiciliu/ Sediul	Cotă parte	Identificator entitate asociată	Cotă parte teren	Mod de dobândire	Act juridic			Obs. privitoare la proprietar
Nume/ Denumire	Inițiala tatălui	Prenume							Tip act	Nr. act/ data	Emitent	
STATUL			-	Jud. ARAD, Com. Archis, Loc. Archis	25/694	TEREN		Lege	Act normativ	0 /		
DREBITCA		LUCICA	03.05.1951	Jud. ARAD, Com. Archis, Loc. Archis, Strada GHEORGHE GRIGORE CANTACUZINONr. 58, Bl. A, Et. 3, Ap. 15	669/69 4	TEREN		Convenție	Act notarial	1720 / 28.08.2020	Farcutiu Petru Ioan	
DREBITCA		VIOREL	27.08.1952	Jud. ARAD, Com. Archis, Loc. Archis, Strada GHEORGHE GRIGORE CANTACUZINONr. 58, Bl. A, Et. 3, Ap. 15								
DREBITCA		LUCICA	03.05.1951	Jud. ARAD, Com. Archis, Loc. Archis, Strada GHEORGHE GRIGORE CANTACUZINONr. 58, Bl. A, Et. 3, Ap. 15	1/1	C1		Convenție	Act notarial	1720 / 28.08.2020	Farcutiu Petru Ioan	
DREBITCA		VIOREL	27.08.1952	Jud. ARAD, Com. Archis, Loc. Archis, Strada GHEORGHE GRIGORE CANTACUZINONr. 58, Bl. A, Et. 3, Ap. 15								
DREBITCA		LUCICA	03.05.1951	Jud. ARAD, Com. Archis, Loc. Archis, Strada GHEORGHE GRIGORE CANTACUZINONr. 58, Bl. A, Et. 3, Ap. 15	1/1	C2		Lege	Act normativ	7 / 13.03.1996	PARLAMENTUL ROMANIEI	



2. PROPRIETATEA / POSESIA

Titularul dreptului/posesiei			Data nașterii/ CUI	Domiciliu/ Sediu	Cotă parte	Identificator entitate asociată	Cotă parte teren	Mod de dobândire	Act juridic			Obs. privitoare la proprietar
Nume/ Denumire	Inițiala tatălui	Prenume							Tip act	Nr. act/ data	Emitent	
DREBITCA		VIOREL	27.08.1952	Jud. ARAD, Com. Archis, Loc. Archis, Strada GHEORGHE GRIGORE CANTACUZIN Nr. 58, Bl. A, Et. 3, Ap. 15								

3. SARCINI / DEZMEMBRĂMINTE

Titular			Data nașterii/ CUI	Domiciliu/ Sediu	Tipul sarcinii sau al dezmembrămintelor dreptului de proprietate	Cotă parte	Identificator entitate asociată	Act juridic			Valoare ipotecă	Tip monedă
Nume/ Denumire	Inițiala tatălui	Prenume						Tip act	Nr. act/ data	Emitent		
DREBITCA		LUCICA	03.05.1951	Jud. ARAD, Com. Archis, Loc. Archis, Strada GHEORGHE GRIGORE CANTACUZIN Nr. 58, Bl. A, Et. 3, Ap. 15	Folosinta	25/694	13808	Act notarial	1720 / 28.08.2020	Farcutiu Petru Ioan	0	
DREBITCA		VIOREL	27.08.1952	Jud. ARAD, Com. Archis, Loc. Archis, Strada GHEORGHE GRIGORE CANTACUZIN Nr. 58, Bl. A, Et. 3, Ap. 15								

4. NOTĂRI, PROCESE, INTERDICȚII

Tipul notării	Tip act	Nr. act/ data	Emitent	Identificator entitate asociată	Imobil împrejmuit / neîmprejmuit	Imobil contestat / necontestat	Alte observații
					î		

5. OBSERVAȚII



REGISTRUL CADASTRAL AL IMOBILELOR

UAT: Archis

Sector cadastral nr.: 34

Zona cooperativizată/necooperativizată: Co

1. DESCRIEREA IMOBILULUI

DATE TEREN											DATE CONSTRUCȚII					
Identificator teren	Adresă imobil	Număr cadastral	Nr. CF	Suprafața măsurată	Intravilan/ Extravilan (I/E)	Nr. top.	Nr. tarla	Nr. parcelă	Categorie folosință	Suprafață parcelă	Identificator construcție	Cod grupă destinație	Suprafață construită	Nr. niveluri	Nr. CF	Constr. cu acte (DA/NU)
13809	Jud. ARAD, Com. Archis, Loc. Archis, Nr. 31			1997	I				CC	641	1	CL	31	1	-C1	DA
					I						2	CA	21	1	-C2	DA
											3	CL	48	1	-C3	DA
											4	CL	29	1	-C4	DA

2. PROPRIETATEA / POSESIA

Titularul dreptului/posesiei			Data nașterii/ CUI	Domiciliu/ Sediul	Cotă parte	Identificator entitate asociată	Cotă parte teren	Mod de dobândire	Act juridic			Obs. privitoare la proprietar
Nume/ Denumire	Inițiala tatălui	Prenume							Tip act	Nr. act/ data	Emitent	
UAT ARCHIS			-	Jud. ARAD, Com. Archis, Loc. Archis, Strada PRINCIPAL Nr. 97	1/1	TEREN		Lege	Act normativ	7 / 13.03.1996	PARLAMENTUL ROMANIEI	
FLORE		VIORICA	18.10.1967	Jud. ARAD, Com. Archis, Loc. Archis	1/1	C1, C2, C3, C4		Lege	Act normativ	7 / 13.03.1996	PARLAMENTUL ROMANIEI	

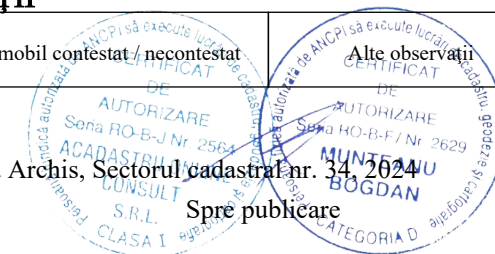
3. SARCINI / DEZMEMBRĂMINTE

Titular			Data nașterii/ CUI	Domiciliu/ Sediul	Tipul sarcinii sau al dezmembrămintelor dreptului de proprietate	Cotă parte	Identificator entitate asociată	Act juridic			Valoare ipotecă	Tip monedă
Nume/ Denumire	Inițiala tatălui	Prenume						Tip act	Nr. act/ data	Emitent		

4. NOTĂRI, PROCESE, INTERDICȚII

Tipul notării	Tip act	Nr. act/ data	Emitent	Identificator entitate asociată	Imobil împrejmuit / neîmprejmuit	Imobil contestat / necontestat
---------------	---------	---------------	---------	---------------------------------	----------------------------------	--------------------------------

5. OBSERVAȚII



Se notează posesia faptică în favoarea lui FLORE VIORICA	Act administrativ	3316 / 10.03.2023	PRIMARIA COMUNEI ARCHIS	13809	î		
--	-------------------	-------------------	-------------------------	-------	---	--	--

Pg. 50, înregistrare sistematica Archis, Sectorul cadastral nr. 34, 2024



Spre publicare

REGISTRUL CADASTRAL AL IMOBILELOR

UAT: Archis

Sector cadastral nr.: 34

Zona cooperativizată/necooperativizată: Co

1. DESCRIEREA IMOBILULUI

DATE TEREN											DATE CONSTRUCȚII					
Identificator teren	Adresă imobil	Număr cadastral	Nr. CF	Suprafața măsurată	Intravilan/ Extravilan (I/E)	Nr. top.	Nr. tarla	Nr. parcelă	Categorie folosință	Suprafață parcelă	Identificator construcție	Cod grupă destinație	Suprafață construită	Nr. niveluri	Nr. CF	Constr. cu acte (DA/NU)
13811	Jud. ARAD, Com. Archis, Loc. Archis, Nr. 30	300290	300290	912	I				CC	912	1	CL	138	1	341 Archis	DA
											2	CA	42	1	300290-C2	NU
											3	CA	56	1	300290-C3	NU

2. PROPRIETATEA / POSESIA

Titularul dreptului/posesiei			Data nașterii/ CUI	Domiciliu/ Sediul	Cotă parte	Identificator entitate asociată	Cotă parte teren	Mod de dobândire	Act juridic			Obs. privitoare la proprietar
Nume/ Denumire	Inițiala tatălui	Prenume							Tip act	Nr. act/ data	Emitent	
PANTEA		MARIA	30.09.1948	Jud. ARAD, Com. Archis, Loc. Archis	9/64	TEREN, C1		Convenție	Act notarial	128 / 01.02.2013	FEIER LIA	
PANTEA		PAVEL	09.09.1948	Jud. ARAD, Com. Archis, Loc. Archis								
FLORE		VASILIE	-	Jud. ARAD, Com. Archis, Loc. Archis	40/64	TEREN, C1		Convenție	Act notarial	0 /		
PANTEA		MARIA	30.09.1948	Jud. ARAD, Com. Archis, Loc. Archis	6/64	TEREN, C1		Convenție	Act notarial	127 / 01.02.2013	FEIER LIA	
PANTEA		PAVEL	09.09.1948	Jud. ARAD, Com. Archis, Loc. Archis								
POPA		MARIA	-	Jud. ARAD, Com. Archis, Loc. Archis	9/64	TEREN, C1		Sucesiune	Act notarial	956 / 01.01.1951		

3. SARCINI / DEZMEMBRĂMINTE

Titular			Data nașterii/ CUI	Domiciliu/ Sediul	Tipul sarcinii sau al dezmembrămintelor dreptului de proprietate	Cotă parte	Identificator entitate asociată	Act juridic			Valoare ipotecă	Tip monedă
Nume/ Denumire	Inițiala tatălui	Prenume						Tip act	Nr. act/ data	Emitent		
POPA		ELENA	02.01.1929	Jud. ARAD, Com. Archis, Loc. Archis	Uzufruct viager	3/32	13811, 13811-C1	Act notarial	127 / 01.02.2013	FEIER LIA	0	

4. NOTĂRI, PROCESE, INTERDICȚII

Tipul notării	Tip act	Nr. act/ data	Emitent	Identificator entitate asociată	Imobil împrejmuit / neîmprejmuit	Imobil contestat / necontestat	Alte observații
					î		Inscrieri provenite din CF 300290 Archis

5. OBSERVAȚII



Spre publicare

REGISTRUL CADASTRAL AL IMOBILELOR

UAT: Archis

Sector cadastral nr.: 34

Zona cooperativizată/necooperativizată: Co

1. DESCRIEREA IMOBILULUI


DATE TEREN											DATE CONSTRUCȚII					
Identificat or teren	Adresă imobil	Număr cadastral	Nr. CF	Suprafața măsurată	Intravilan/ Extravilan (I/E)	Nr. top.	Nr. tarla	Nr. parcelă	Categorie folosință	Suprafață parcelă	Identificator construcție	Cod grupă destinație	Suprafață construită	Nr. niveluri	Nr. CF	Constr. cu acte (DA/NU)
13812	Jud. ARAD, Com. Archis, Loc. Archis, Nr. 30	300290	300290	1456	I				CC	858	1	CL	173	1	341 Archis	DA
					I				A	598	2	CL	122	1	300290-C2	DA

2. PROPRIETATEA / POSESIA

Titularul dreptului/posesiei			Data nașterii/ CUI	Domiciliu/ Sediul	Cotă parte	Identificator entitate asociată	Cotă parte teren	Mod de dobândire	Act juridic			Obs. privitoare la proprietar
Nume/ Denumire	Inițiala tatălui	Prenume							Tip act	Nr. act/ data	Emitent	
PANTEA		MARIA	30.09.1948	Jud. ARAD, Com. Archis, Loc. Archis	9/64	TEREN		Convenție	Act notarial	128 / 01.02.2013	FEIER LIA	
PANTEA		PAVEL	09.09.1948	Jud. ARAD, Com. Archis, Loc. Archis								
FLORE		VASILIE	-	Jud. ARAD, Com. Archis, Loc. Archis	40/64	TEREN		Convenție	Act notarial	0 /		
PANTEA		MARIA	30.09.1948	Jud. ARAD, Com. Archis, Loc. Archis	6/64	TEREN		Convenție	Act notarial	127 / 01.02.2013	FEIER LIA	
PANTEA		PAVEL	09.09.1948	Jud. ARAD, Com. Archis, Loc. Archis								
POPA		MARIA	-	Jud. ARAD, Com. Archis, Loc. Archis	9/64	TEREN		Succesiune	Act notarial	956 / 01.01.1951		
BATCO		LIDIA	17.10.1955	Jud. ARAD, Com. Archis, Loc. Archis	1/1	C1, C2		Lege	Act normativ	7 / 13.03.1996	PARLAMENTUL ROAMNIEI	

3. SARCINI / DEZMEMBRĂMINTE

Titular			Data nașterii/ CUI	Domiciliu/ Sediul	Tipul sarcinii sau al dezmembrămintelor dreptului de proprietate	Cotă parte	Identificator entitate asociată	Act juridic				
Nume/ Denumire	Inițiala tatălui	Prenume						Tip act	Nr. act/ data	Emitent	Valoare ipotecă	Tip monedă



POPA		ELENA	02.01.1929	Jud. ARAD, Com. Archis, Loc. Archis	Uzufruct viager	3/32	13812	Act notarial	127 / 01.02.2013	FEIER LIA		
------	--	-------	------------	-------------------------------------	-----------------	------	-------	--------------	------------------	-----------	--	--

4. NOTĂRI, PROCESE, INTERDICȚII

5. OBSERVAȚII

Tipul notării	Tip act	Nr. act/ data	Emitent	Identificator entitate asociată	Imobil împrejmuit / neîmprejmuit	Imobil contestat / necontestat	Alte observații
Se notează posesia faptică în favoarea lui BATCO LIDIA	Act administrativ	3317 / 10.03.2023	PRIMARIA COMUNEI ARCHIS	13812	î		Inscrieri provenite partial din CF 300290



REGISTRUL CADASTRAL AL IMOBILELOR

UAT: Archis

Sector cadastral nr.: 34

Zona cooperativizată/necooperativizată: Co

1. DESCRIEREA IMOBILULUI

DATE TEREN											DATE CONSTRUCȚII					
Identificat or teren	Adresă imobil	Număr cadastral	Nr. CF	Suprafața măsurată	Intravilan/ Extravilan (I/E)	Nr. top.	Nr. tarla	Nr. parcelă	Categorie folosință	Suprafață parcelă	Identificator construcție	Cod grupă destinație	Suprafață construită	Nr. niveluri	Nr. CF	Constr. cu acte (DA/NU)
13813	Jud. ARAD, Com. Archis, Loc. Archis, Nr. 92	300005	300005	111	I				CC	111	1	CAS	101	1	515	DA

2. PROPRIETATEA / POSESIA

Titularul dreptului/posesiei			Data nașterii/ CUI	Domiciliu/ Sediu	Cotă parte	Identificator entitate asociată	Cotă parte teren	Mod de dobândire	Act juridic			Obs. privitoare la proprietar
Nume/ Denumire	Inițiala tatălui	Prenume							Tip act	Nr. act/ data	Emitent	
ISTOC		FLOARE	-	Jud. ARAD, Com. Archis, Loc. Archis	1/6	TEREN, CI		Hotarare Judecatoreasca	Hotarare Judecatoreasca	0 / 01.01.1947		
BISERICA BAPTISTA ARCHIS			-	Jud. ARAD, Com. Archis, Loc. Archis	5/6	TEREN, CI		Hotarare Judecatoreasca	Hotarare Judecatoreasca	81 / 28.11.1947		

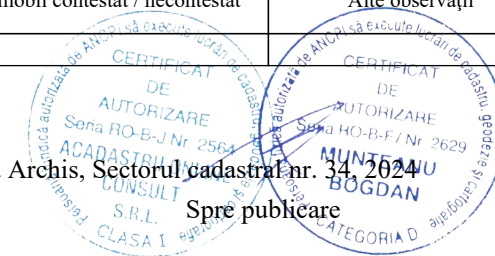
3. SARCINI / DEZMEMBRĂMINTE

Titular			Data nașterii/ CUI	Domiciliu/ Sediu	Tipul sarcinii sau al dezmembrămintelor dreptului de proprietate	Cotă parte	Identificator entitate asociată	Act juridic			Valoare ipotecă	Tip monedă
Nume/ Denumire	Inițiala tatălui	Prenume						Tip act	Nr. act/ data	Emitent		

4. NOTĂRI, PROCESE, INTERDICȚII

Tipul notării	Tip act	Nr. act/ data	Emitent	Identificator entitate asociată	Imobil împrejmuit / neîmprejmuit	Imobil contestat / necontestat	Alte observații
					î		

5. OBSERVAȚII



REGISTRUL CADASTRAL AL IMOBILELOR

UAT: Archis

Sector cadastral nr.: 34

Zona cooperativizată/necooperativizată: Co

1. DESCRIEREA IMOBILULUI

DATE TEREN											DATE CONSTRUCȚII					
Identificat or teren	Adresă imobil	Număr cadastral	Nr. CF	Suprafața măsurată	Intravilan/ Extravilan (I/E)	Nr. top.	Nr. tarla	Nr. parcelă	Categorie folosință	Suprafață parcelă	Identificator construcție	Cod grupă destinație	Suprafață construită	Nr. niveluri	Nr. CF	Constr. cu acte (DA/NU)
13814	Jud. ARAD, Com. Archis, Loc. Archis, Nr. 93	301144	301144	2718	I				CC	751	1	CL	162	1	36 Archis	DA
					I				A	1967	2	CA	67	1	301144 -C2	DA

2. PROPRIETATEA / POSESIA

Titularul dreptului/posesiei			Data nașterii/ CUI	Domiciliu/ Sediu	Cotă parte	Identificator entitate asociată	Cotă parte teren	Mod de dobândire	Act juridic			Obs. privitoare la proprietar
Nume/ Denumire	Inițiala tatălui	Prenume							Tip act	Nr. act/ data	Emitent	
ISTOC		FLORA	-	Jud. ARAD, Com. Archis, Loc. Archis	6/36	TEREN		Sucesiune	Act notarial	186 / 01.01.1905	-	
BOROS		ALEXANDRU	-	Jud. ARAD, Com. Archis, Loc. Archis	18/36	TEREN		Conventie	Act notarial	- / 18.03.1941	-	
GABOR		CATARINA	-	Jud. ARAD, Com. Archis, Loc. Archis								
BOROS		SAVETA	-	Jud. ARAD, Com. Archis, Loc. Archis	4/36	TEREN		Sucesiune	Act notarial	3337 / 01.01.1936	-	
BOROS		ALEXANDRU	-	Jud. ARAD, Com. Archis, Loc. Archis	4/36	TEREN		Sucesiune	Act notarial	3337 / 01.01.1936	-	
BOROS		ILIE	-	Jud. ARAD, Com. Archis, Loc. Archis	4/36	TEREN		Sucesiune	Act notarial	3337 / 01.01.1936	-	
BOROS		ANCUTA-SIMONA	21.05.1989	Jud. ARAD, Com. Archis, Loc. Archis	1/1	C1, C2		Lege	Act normativ	7 / 13.03.1996	PARLAMENTUL ROMANIEI	

3. SARCINI / DEZMEMBRĂMINTE

Titular			Data nașterii/ CUI	Domiciliu/ Sediu	Tipul sarcinii sau al dezmembrămintelor dreptului de proprietate	Cotă parte	Identificator entitate asociată	Act juridic					
Nume/ Denumire	Inițiala tatălui	Prenume						Tip act	Nr. act/ data	Emitent	Valoare ipotecă	Tip monedă	

4. NOTĂRI, PROCESE, INTERDICȚII

Tipul notării	Tip act	Nr. act/ data	Emitent	Identificator entitate asociată	Imobil împrejmuit / neîmprejmuit	Imobil contestat / necontestat	Alte observații
Se notează posesia faptică în favoarea lui BOROS ANCUȚA-SIMONA	Act administrativ	3318 / 10.03.2023	PRIMARIA COMUNEI ARCHIS	13814	î		

5. OBSERVAȚII



REGISTRUL CADASTRAL AL IMOBILELOR

UAT: Archis

Sector cadastral nr.: 34

Zona cooperativizată/necooperativizată: Co

1. DESCRIEREA IMOBILULUI

DATE TEREN											DATE CONSTRUCȚII					
Identificat or teren	Adresă imobil	Număr cadastral	Nr. CF	Suprafața măsurată	Intravilan/ Extravilan (I/E)	Nr. top.	Nr. tarla	Nr. parcelă	Categorie folosință	Suprafață parcelă	Identificator construcție	Cod grupă destinație	Suprafață construită	Nr. niveluri	Nr. CF	Constr. cu acte (DA/NU)
13815	Jud. ARAD, Com. Archis, Loc. Archis, Nr. 25			2337	I				CC	781	1	CL	167	1	-C1	DA
					I				A	1556						

2. PROPRIETATEA / POSESIA

Titularul dreptului/posesiei			Data nașterii/ CUI	Domiciliu/ Sediul	Cotă parte	Identificator entitate asociată	Cotă parte teren	Mod de dobândire	Act juridic			Obs. privitoare la proprietar
Nume/ Denumire	Inițiala tatălui	Prenume							Tip act	Nr. act/ data	Emitent	
NEIDENTIFICAT		NEIDENTIFICAT	0000000000000	Jud. ARAD, Com. Archis, Loc. Archis	1/1	TEREN		Lege	Act normativ	7 / 13.03.1996	PARLAMENTUL ROMANIEI	
POPA		LAURENTIU-FLOREN	02.10.1975	Jud. ARAD, Com. Archis, Loc. Archis	1/1	C1		Lege	Act normativ	7 / 13.03.1996	PARLAMENTUL ROMANIEI	

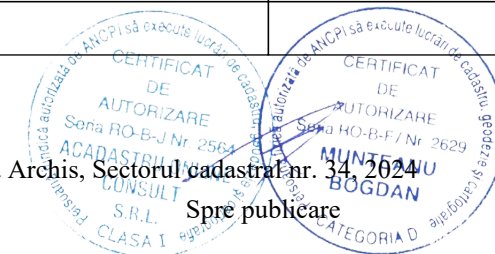
3. SARCINI / DEZMEMBRĂMINTE

Titular			Data nașterii/ CUI	Domiciliu/ Sediul	Tipul sarcinii sau al dezmembrămintelor dreptului de proprietate	Cotă parte	Identificator entitate asociată	Act juridic			Valoare ipotecă	Tip monedă
Nume/ Denumire	Inițiala tatălui	Prenume						Tip act	Nr. act/ data	Emitent		

4. NOTĂRI, PROCESE, INTERDICȚII

Tipul notării	Tip act	Nr. act/ data	Emitent	Identificator entitate asociată	Imobil împrejmuit / neîmprejmuit	Imobil contestat / necontestat	Alte observații
Se notează posesia faptică în favoarea lui POPA LAURENTIU-FLOREN	Act administrativ	3319 / 10.03.2023	PRIMARIA COMUNEI ARCHIS	13815	î		

5. OBSERVAȚII



REGISTRUL CADASTRAL AL IMOBILELOR

UAT: Archis

Sector cadastral nr.: 34

Zona cooperativizată/necooperativizată: Co

1. DESCRIEREA IMOBILULUI

DATE TEREN											DATE CONSTRUCȚII					
Identificat or teren	Adresă imobil	Număr cadastral	Nr. CF	Suprafața măsurată	Intravilan/ Extravilan (I/E)	Nr. top.	Nr. tarla	Nr. parcelă	Categorie folosință	Suprafață parcelă	Identificator construcție	Cod grupă destinație	Suprafață construită	Nr. niveluri	Nr. CF	Constr. cu acte (DA/NU)
13816	Jud. ARAD, Com. Archis, Loc. Archis, Nr. 24	300090	300090	1272	I				CC	673	1	CL	61	2	516 Archis	DA
					I				A	599	2	CL	201	1	300090-C2	DA

2. PROPRIETATEA / POSESIA

Titularul dreptului/posesiei			Data nașterii/ CUI	Domiciliu/ Sediul	Cotă parte	Identificator entitate asociată	Cotă parte teren	Mod de dobândire	Act juridic			Obs. privitoare la proprietar
Nume/ Denumire	Inițiala tatălui	Prenume							Tip act	Nr. act/ data	Emitent	
POPA		GHEORGHE	19.02.1950	Jud. ARAD, Com. Archis, Loc. Archis	1/2	TEREN, C1, C2		Sucesiune	Act notarial	116 / 07.04.1999	BNP LIA FEIER	
POPA		TEODOR	-	Jud. ARAD, Com. Archis, Loc. Archis	1/2	TEREN, C1, C2		Sucesiune	Act notarial	117 / 07.04.1999	BNP LIA FEIER	

3. SARCINI / DEZMEMBRĂMINTE

Titular			Data nașterii/ CUI	Domiciliu/ Sediul	Tipul sarcinii sau al dezmembrămintelor dreptului de proprietate	Cotă parte	Identificator entitate asociată	Act juridic			Valoare ipotecă	Tip monedă
Nume/ Denumire	Inițiala tatălui	Prenume						Tip act	Nr. act/ data	Emitent		
TOCOIAN		IOSIF	999999999999	Jud. ARAD, Com. Archis, Loc. Archis	Uzuct viager	1/1	13816, 13816-C1, 13816-C2	Act notarial	0 /			
TOCOIAN		ISAI	999999999999	Jud. ARAD, Com. Archis, Loc. Archis	Uzuct viager	1/1	13816, 13816-C1, 13816-C2	Act notarial	0 /			
TOCOIAN		TEREZIA	999999999999	Jud. ARAD, Com. Archis, Loc. Archis								



4. NOTĂRI, PROCESE, INTERDICȚII

Tipul notării	Tip act	Nr. act/ data	Emitent	Identificator entitate asociată	Imobil împrejmuit / neîmprejmuit	Imobil contestat / necontestat	Alte observații
					î		Inscrieri provenite partial din CF 300090 Archis

5. OBSERVAȚII



REGISTRUL CADASTRAL AL IMOBILELOR

UAT: Archis

Sector cadastral nr.: 34

Zona cooperativizată/necooperativizată: Co

1. DESCRIEREA IMOBILULUI

DATE TEREN											DATE CONSTRUCȚII					
Identificat or teren	Adresă imobil	Număr cadastral	Nr. CF	Suprafața măsurată	Intravilan/ Extravilan (I/E)	Nr. top.	Nr. tarla	Nr. parcelă	Categorie folosință	Suprafață parcelă	Identificator construcție	Cod grupă destinație	Suprafață construită	Nr. niveluri	Nr. CF	Constr. cu acte (DA/NU)
13817	Jud. ARAD, Com. Archis, Loc. Archis, Nr. 23	300090	300090	1448	I				CC	659	1	CL	128	1	516 Archis	DA
					I				A	789	2	CA	37	1	300090-C2	DA

2. PROPRIETATEA / POSESIA

Titularul dreptului/posesiei			Data nașterii/ CUI	Domiciliu/ Sediul	Cotă parte	Identificator entitate asociată	Cotă parte teren	Mod de dobândire	Act juridic			Obs. privitoare la proprietar
Nume/ Denumire	Inițiala tatălui	Prenume							Tip act	Nr. act/ data	Emitent	
POPA		GHEORGHE	-	Jud. ARAD, Com. Archis, Loc. Archis	1/2	TEREN, C1, C2		Sucesiune	Act notarial	116 / 01.01.1999		
POPA		TEODOR	28.01.1950	Jud. ARAD, Com. Archis, Loc. Archis	1/2	TEREN, C1, C2		Sucesiune	Act notarial	117 / 07.04.1999	BNP LIA FEIER	

3. SARCINI / DEZMEMBRĂMINTE

Titular			Data nașterii/ CUI	Domiciliu/ Sediul	Tipul sarcinii sau al dezmembrămintelor dreptului de proprietate	Cotă parte	Identificator entitate asociată	Act juridic			Valoare ipotecă	Tip monedă
Nume/ Denumire	Inițiala tatălui	Prenume						Tip act	Nr. act/ data	Emitent		
TOCOIAN		IOSIF	999999999999	Jud. ARAD, Com. Archis, Loc. Archis	Uzuct viager	1/1	13817, 13817-C1, 13817-C2	Act notarial	0 /			
TOCOIAN		ISAI	999999999999	Jud. ARAD, Com. Archis, Loc. Archis	Uzuct viager	1/1	13817, 13817-C1, 13817-C2	Act notarial	0 /			
TOCOIAN		TEREZIA	999999999999	Jud. ARAD, Com. Archis, Loc. Archis								



4. NOTĂRI, PROCESE, INTERDICȚII

Tipul notării	Tip act	Nr. act/ data	Emitent	Identificator entitate asociată	Imobil împrejmuit / neîmprejmuit	Imobil contestat / necontestat	Alte observații
					î		Inscrieri provenite partial si din CF 300090 Archis

5. OBSERVAȚII



Spre publicare

REGISTRUL CADASTRAL AL IMOBILELOR

UAT: Archis

Sector cadastral nr.: 34

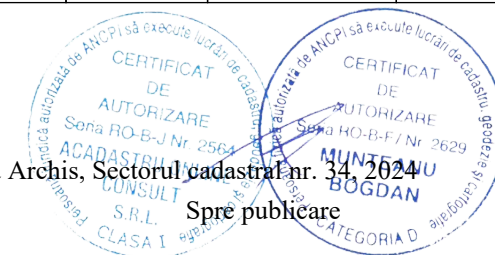
Zona cooperativizată/necooperativizată: Co

1. DESCRIEREA IMOBILULUI

DATE TEREN											DATE CONSTRUCȚII					
Identificat or teren	Adresă imobil	Număr cadastral	Nr. CF	Suprafața măsurată	Intravilan/ Extravilan (I/E)	Nr. top.	Nr. tarla	Nr. parcelă	Categorie folosință	Suprafață parcelă	Identificator construcție	Cod grupă destinație	Suprafață construită	Nr. niveluri	Nr. CF	Constr. cu acte (DA/NU)
13818	Jud. ARAD, Com. Archis, Loc. Archis, Nr. 22	302026	302026	1881	I				CC	786	1	CL	143	1	155 Archis	DA
					I				A	1095	2	CL	71	1	302026-C2	DA
											3	CA	61	1	302026-C3	DA

2. PROPRIETATEA / POSESIA

Titularul dreptului/posesiei			Data nașterii/ CUI	Domiciliu/ Sediul	Cotă parte	Identificator entitate asociată	Cotă parte teren	Mod de dobândire	Act juridic			Obs. privitoare la proprietar
Nume/ Denumire	Inițiala tatălui	Prenume							Tip act	Nr. act/ data	Emitent	
PRASTEAN		SABINA	-	Jud. ARAD, Com. Archis, Loc. Archis	2/16	TEREN, C1		Sucesiune	Act notarial	27 / 01.01.2002	BNP Lia Feier	
TOMA		ADINA IULIANA	-	Jud. ARAD, Com. Archis, Loc. Archis	3/16	TEREN, C1		Sucesiune	Act notarial	27 / 01.01.2002	BNP Lia Feier	
CIOCOIU		SABINA ALEXANDRINA	-	Jud. ARAD, Com. Archis, Loc. Archis	3/16	TEREN, C1		Sucesiune	Act notarial	27 / 01.01.2002	BNP Lia Feier	
SIRB		ELENA	19.12.1969	Jud. ARAD, Com. Archis, Loc. Archis, Nr. 22	8/16	TEREN, C1		Sucesiune	Act notarial	8 / 25.01.2021	Feier Lia	
CIOCOIU		SABINA ALEXANDRINA	-	Jud. ARAD, Com. Archis, Loc. Archis	1/1	C2, C3		Lege	Act normativ	7 / 13.03.1996	PARLAMENTUL ROMANIEI	
PRASTEAN		SABINA	-	Jud. ARAD, Com. Archis, Loc. Archis								
SIRB		ELENA	19.12.1969	Jud. ARAD, Com. Archis, Loc. Archis, Nr. 22								
TOMA		ADINA IULIANA	-	Jud. ARAD, Com. Archis, Loc. Archis								



3. SARCINI / DEZMEMBRĂMINTE

Titular			Data nașterii/ CUI	Domiciliu/ Sediu	Tipul sarcinii sau al dezmembrămintelor dreptului de proprietate	Cotă parte	Identificator entitate asociată	Act juridic			Valoare ipotecă	Tip monedă
Nume/ Denumire	Inițiala tatălui	Prenume						Tip act	Nr. act/ data	Emitent		

4. NOTĂRI, PROCESE, INTERDICȚII

Tipul notării	Tip act	Nr. act/ data	Emitent	Identificator entitate asociată	Imobil împrejmuit / neîmprejmuit	Imobil contestat / necontestat	Alte observații
					î		Inscrieri provenite partial si din CF 302026

5. OBSERVAȚII



REGISTRUL CADASTRAL AL IMOBILELOR

UAT: Archis

Sector cadastral nr.: 34

Zona cooperativizată/necooperativizată: Co

1. DESCRIEREA IMOBILULUI

DATE TEREN											DATE CONSTRUCȚII					
Identificat or teren	Adresă imobil	Număr cadastral	Nr. CF	Suprafața măsurată	Intravilan/ Extravilan (I/E)	Nr. top.	Nr. tarla	Nr. parcelă	Categorie folosință	Suprafață parcelă	Identificator construcție	Cod grupă destinație	Suprafață construită	Nr. niveluri	Nr. CF	Constr. cu acte (DA/NU)
13819	Jud. ARAD, Com. Archis, Loc. Archis, Nr. 21	302026	302026	1892	I				CC	764	1	CL	202	1	155 Archis	DA
					I				A	1128	2	CA	86	1	302026-C2	DA
											3	CA	17	1	302026-C3	DA

2. PROPRIETATEA / POSESIA

Titularul dreptului/posesiei			Data nașterii/ CUI	Domiciliu/ Sediul	Cotă parte	Identificator entitate asociată	Cotă parte teren	Mod de dobândire	Act juridic			Obs. privitoare la proprietar
Nume/ Denumire	Inițiala tatălui	Prenume							Tip act	Nr. act/ data	Emitent	
PRASTEAN		SABINA	-	Jud. ARAD, Com. Archis, Loc. Archis	2/16	TEREN, C1, C2, C3		Sucesiune	Act notarial	27 / 01.01.2002	BNP Lia Feier	
TOMA		ADINA IULIANA	-	Jud. ARAD, Com. Archis, Loc. Archis	3/16	TEREN, C1, C2, C3		Sucesiune	Act notarial	27 / 01.01.2002	BNP Lia Feier	
CIOCOIU		SABINA ALEXANDRINA	-	Jud. ARAD, Com. Archis, Loc. Archis	3/16	TEREN, C1, C2, C3		Sucesiune	Act notarial	27 / 01.01.2002	BNP Lia Feier	
SIRB		ELENA	19.12.1969	Jud. ARAD, Com. Archis, Loc. Archis, Nr. 22	8/16	TEREN, C1, C2, C3		Sucesiune	Act notarial	8 / 25.01.2021	Feier Lia	

3. SARCINI / DEZMEMBRĂMINTE

Titular			Data nașterii/ CUI	Domiciliu/ Sediul	Tipul sarcinii sau al dezmembrămintelor dreptului de proprietate	Cotă parte	Identificator entitate asociată	Act juridic			Valoare ipotecă	Tip monedă
Nume/ Denumire	Inițiala tatălui	Prenume						Tip act	Nr. act/ data	Emitent		

4. NOTĂRI, PROCESE, INTERDICȚII

5. OBSERVAȚII



Tipul notării	Tip act	Nr. act/ data	Emitent	Identificator entitate asociată	Imobil împrejmuit / neîmprejmuit	Imobil contestat / necontestat	Alte observații
					î		Inscrieri provenite partial si din CF 302026

Pg. 66, înregistrare sistematica Archis, Sectorul cadastral nr. 34, 2024
 Spre publicare



REGISTRUL CADASTRAL AL IMOBILELOR

UAT: Archis

Sector cadastral nr.: 34

Zona cooperativizată/necooperativizată: Co

1. DESCRIEREA IMOBILULUI

DATE TEREN											DATE CONSTRUCȚII					
Identificat or teren	Adresă imobil	Număr cadastral	Nr. CF	Suprafața măsurată	Intravilan/ Extravilan (I/E)	Nr. top.	Nr. tarla	Nr. parcelă	Categorie folosință	Suprafață parcelă	Identificator construcție	Cod grupă destinație	Suprafață construită	Nr. niveluri	Nr. CF	Constr. cu acte (DA/NU)
13820	Jud. ARAD, Com. Archis, Loc. Archis, Nr. 20	300415	300415	3182	I				CC	1167	1	CL	187	1	458	DA
					I				A	2015	2	CA	185	1	300415-C2	DA

2. PROPRIETATEA / POSESIA

Titularul dreptului/posesiei			Data nașterii/ CUI	Domiciliu/ Sediul	Cotă parte	Identificator entitate asociată	Cotă parte teren	Mod de dobândire	Act juridic			Obs. privitoare la proprietar
Nume/ Denumire	Inițiala tatălui	Prenume							Tip act	Nr. act/ data	Emitent	
IONESCU		LIDIA	06.06.1962	Jud. ARAD, Com. Archis, Loc. Archis	1/2	TEREN, C1, C2		Convenție	Act notarial	331 / 02.04.2015	Feier Lia	
SIRB		SORINEL	10.05.1968	Jud. ARAD, Com. Archis, Loc. Archis	1/2	TEREN, C1, C2		Convenție	Act notarial	331 / 02.04.2015	Feier Lia	


3. SARCINI / DEZMEMBRĂMINTE

Titular			Data nașterii/ CUI	Domiciliu/ Sediul	Tipul sarcinii sau al dezmembrămintelor dreptului de proprietate	Cotă parte	Identificator entitate asociată	Act juridic			Valoare ipotecă	Tip monedă
Nume/ Denumire	Inițiala tatălui	Prenume						Tip act	Nr. act/ data	Emitent		
SIRB		LIDIA	28.01.1943	Jud. ARAD, Com. Archis, Loc. Archis	Uzuctiv viager	1/1	13820, 13820-C1, 13820-C2	Act notarial	331 / 02.04.2015	Feier Lia		

4. NOTĂRI, PROCESE, INTERDICȚII

Tipul notării	Tip act	Nr. act/ data	Emitent	Identificator entitate asociată	Imobil împrejmuit / neîmprejmuit	Imobil contestat / necontestat	Alte observații
Se notează interdicția de instrainare și grevare în favoarea lui	Act notarial	331 / 02.04.2015	Feier Lia	13820, 13820-C1, 13820-C2	î		

5. OBSERVAȚII



REGISTRUL CADASTRAL AL IMOBILELOR

UAT: Archis

Sector cadastral nr.: 34

Zona cooperativizată/necooperativizată: Co

1. DESCRIEREA IMOBILULUI

DATE TEREN											DATE CONSTRUCȚII					
Identificat or teren	Adresă imobil	Număr cadastral	Nr. CF	Suprafața măsurată	Intravilan/ Extravilan (I/E)	Nr. top.	Nr. tarla	Nr. parcelă	Categorie folosință	Suprafață parcelă	Identificator construcție	Cod grupă destinație	Suprafață construită	Nr. niveluri	Nr. CF	Constr. cu acte (DA/NU)
13821	Jud. ARAD, Com. Archis, Loc. Archis, Nr. 19	302079	302079	2790	I				CC	756	1	CL	136	1	187 Archis	DA
					I				A	2034	2	CA	132	1	302079-C2	DA

2. PROPRIETATEA / POSESIA

Titularul dreptului/posesiei			Data nașterii/ CUI	Domiciliu/ Sediu	Cotă parte	Identificator entitate asociată	Cotă parte teren	Mod de dobândire	Act juridic			Obs. privitoare la proprietar
Nume/ Denumire	Inițiala tatălui	Prenume							Tip act	Nr. act/ data	Emitent	
BOCIORT		MOISA	-	Jud. ARAD, Com. Archis, Loc. Archis	1/1	TEREN		Sucesiune	Act notarial	708 / 01.01.1947	-	
BOCIORT		DEN-VASILE	26.07.1973	Jud. ARAD, Com. Archis, Loc. Archis	1/1	C1, C2		Lege	Act normativ	7 / 13.03.1996	PARLAMENTUL ROMANIEI	


3. SARCINI / DEZMEMBRĂMINTE

Titular			Data nașterii/ CUI	Domiciliu/ Sediu	Tipul sarcinii sau al dezmembrămintelor dreptului de proprietate	Cotă parte	Identificator entitate asociată	Act juridic			Valoare ipotecă	Tip monedă
Nume/ Denumire	Inițiala tatălui	Prenume						Tip act	Nr. act/ data	Emitent		

4. NOTĂRI, PROCESE, INTERDICȚII

Tipul notării	Tip act	Nr. act/ data	Emitent	Identificator entitate asociată	Imobil împrejmuit / neîmprejmuit	Imobil contestat / necontestat	Alte observații
Se notează posesia faptică în favoarea lui BOCIORT DEN-VASILE	Act administrativ	3320 / 10.03.2023	PRIMARIA COMUNEI ARCHIS	13821	î		

5. OBSERVAȚII



REGISTRUL CADASTRAL AL IMOBILELOR

UAT: Archis

Sector cadastral nr.: 34

Zona cooperativizată/necooperativizată: Co

1. DESCRIEREA IMOBILULUI

DATE TEREN											DATE CONSTRUCȚII					
Identificator teren	Adresă imobil	Număr cadastral	Nr. CF	Suprafața măsurată	Intravilan/ Extravilan (I/E)	Nr. top.	Nr. tarla	Nr. parcelă	Categorie folosință	Suprafață parcelă	Identificator construcție	Cod grupă destinație	Suprafață construită	Nr. niveluri	Nr. CF	Constr. cu acte (DA/NU)
13822	Jud. ARAD, Com. Archis			2980	E				A	2980						

2. PROPRIETATEA / POSESIA

Titularul dreptului/posesiei			Data nașterii/ CUI	Domiciliu/ Sediu	Cotă parte	Identificator entitate asociată	Cotă parte teren	Mod de dobândire	Act juridic			Obs. privitoare la proprietar
Nume/ Denumire	Inițiala tatălui	Prenume							Tip act	Nr. act/ data	Emitent	
UAT ARCHIS			999999999999999	Jud. ARAD, Com. Archis, Loc. Archis, Strada PRINCIPAL Nr. 97	1/1	TEREN		Lege	Lege	7 / 13.03.1996	PARLAMENTUL ROMANIEI	Proprietar neidentificat

3. SARCINI / DEZMEMBRĂMINTE

Titular			Data nașterii/ CUI	Domiciliu/ Sediu	Tipul sarcinii sau al dezmembrămintelor dreptului de proprietate	Cotă parte	Identificator entitate asociată	Act juridic			Valoare ipotecă	Tip monedă
Nume/ Denumire	Inițiala tatălui	Prenume						Tip act	Nr. act/ data	Emitent		

4. NOTĂRI, PROCESE, INTERDICȚII

Tipul notării	Tip act	Nr. act/ data	Emitent	Identificator entitate asociată	Imobil împrejmuit / neîmprejmuit	Imobil contestat / necontestat	Alte observații
					N		

5. OBSERVAȚII



REGISTRUL CADASTRAL AL IMOBILELOR

UAT: Archis

Sector cadastral nr.: 34


Zona cooperativizată/necooperativizată: Co

1. DESCRIEREA IMOBILULUI

DATE TEREN											DATE CONSTRUCȚII					
Identificat or teren	Adresă imobil	Număr cadastral	Nr. CF	Suprafața măsurată	Intravilan/ Extravilan (I/E)	Nr. top.	Nr. tarla	Nr. parcelă	Categorie folosință	Suprafață parcelă	Identificator construcție	Cod grupă destinație	Suprafață construită	Nr. niveluri	Nr. CF	Constr. cu acte (DA/NU)
13823	Jud. ARAD, Com. Archis, Loc. Archis, Nr. 17,18	302035	302035	5348	I				CC	1823	1	CL	89	1	217 Archis	DA
					I						2	CA	90	1	302035-C2	NU
											3	CA	113	1	302035-C3	NU
											4	CL	81	2	302035-C4	NU
											5	CA	70	1	302035-C5	NU
											6	CA	24	1	302035-C6	NU
											7	CA	28	1	302035-C7	NU

2. PROPRIETATEA / POSESIA

Titularul dreptului/posesiei			Data nașterii/ CUI	Domiciliu/ Sediul	Cotă parte	Identificator entitate asociată	Cotă parte teren	Mod de dobândire	Act juridic			Obs. privitoare la proprietar
Nume/ Denumire	Inițiala tatălui	Prenume							Tip act	Nr. act/ data	Emitent	
FLORE		MOISE	-	Jud. ARAD, Com. Archis, Loc. Archis	16/72	TEREN, C1		Convenție	Act notarial	- / 15.01.1910	-	
FLORE		IULIANA	-	Jud. ARAD, Com. Archis, Loc. Archis	5/72	TEREN, C1		Succesiune	Act notarial	3417 / 01.01.1919	-	Proprietar decedat
FLORE		ALEXANDRU	-	Jud. ARAD, Com. Archis, Loc. Archis	5/72	TEREN, C1		Succesiune	Act notarial	3417 / 01.01.1919	-	
FLOREA		IOAN	01.11.1947	Jud. ARAD, Com. Archis, Loc. Archis	5/72	TEREN, C1		Succesiune	Act notarial	3417 / 01.01.1919	-	
FLOREA		IOAN	01.11.1947	Jud. ARAD, Com. Archis, Loc. Archis	8/72	TEREN, C1		Succesiune	Act notarial	383 / 01.01.1987	-	
FLOREA		IULIANA	-	Jud. ARAD, Com. Archis, Loc. Archis	8/72	TEREN, C1		Convenție	Act notarial	383 / 01.01.1987	-	Proprietar decedat
BARBA		LORENA	07.04.1957	Jud. ARAD, Com. Archis, Loc. Archis	25/72	TEREN, C1		Convenție	Act notarial	721 / 21.09.2023	-	Iuga Dana Felicia



3. SARCINI / DEZMEMBRĂMINTE

Titular			Data nașterii/ CUI	Domiciliu/ Sediu	Tipul sarcinii sau al dezmembrămintelor dreptului de proprietate	Cotă parte	Identificator entitate asociată	Act juridic			Valoare ipotecă	Tip monedă
Nume/ Denumire	Inițiala tatălui	Prenume						Tip act	Nr. act/ data	Emitent		
ISTOC		MARIOARA	25.03.1934	Jud. ARAD, Com. Archis, Loc. Archis, Nr. 18	Uzufruct viager	25/72	13823, 13823-C1	Act notarial	721 / 21.09.2023	Iuga Dana Felicia	0	

4. NOTĂRI, PROCESE, INTERDICȚII

Tipul notării	Tip act	Nr. act/ data	Emitent	Identificator entitate asociată	Imobil împrejmuit / neîmprejmuit	Imobil contestat / necontestat	Alte observații
					î		

5. OBSERVAȚII

Pg. 71, înregistrare sistematica Archis, Sectorul cadastral nr. 34, 2024



Spre publicare

REGISTRUL CADASTRAL AL IMOBILELOR

UAT: Archis

Sector cadastral nr.: 34

Zona cooperativizată/necooperativizată: Co

1. DESCRIEREA IMOBILULUI


DATE TEREN											DATE CONSTRUCȚII					
Identificator teren	Adresă imobil	Număr cadastral	Nr. CF	Suprafața măsurată	Intravilan/ Extravilan (I/E)	Nr. top.	Nr. tarla	Nr. parcelă	Categorie folosință	Suprafață parcelă	Identificator construcție	Cod grupă destinație	Suprafață construită	Nr. niveluri	Nr. CF	Constr. cu acte (DA/NU)
13824	Jud. ARAD, Com. Archis, Loc. Archis, Nr. 14,15,16	301151	301151	1469	E				A	35	1	CL	256	1	13 Arachis	NU
					I				CC	705						
					I				A	729						

2. PROPRIETATEA / POSESIA

Titularul dreptului/posesiei			Data nașterii/ CUI	Domiciliu/ Sediul	Cotă parte	Identificator entitate asociată	Cotă parte teren	Mod de dobândire	Act juridic			Obs. privitoare la proprietar
Nume/ Denumire	Inițiala tatălui	Prenume							Tip act	Nr. act/ data	Emitent	
SARB		IULIANA	-	Jud. ARAD, Com. Archis, Loc. Archis	20/180	TEREN		Convenție	Act administrativ	- / 24.05.1932	-	
FLORE		TEREZIA	-	Jud. ARAD, Com. Archis, Loc. Archis	30/180	TEREN		Convenție	Act administrativ	- / 05.12.1945	-	
BENE		ARCADIE	-	Jud. ARAD, Com. Archis, Loc. Archis	30/180	TEREN		Convenție	Act administrativ	- / 05.12.1945	-	
TICA		PAVEL	02.03.1960	Jud. ARAD, Com. Archis, Loc. Archis, Strada LIBERTATIINr. 35	40/180	TEREN		Sucesiune	Act notarial	53 / 15.03.2019	MOT-FEIER DIANA ALEXANDRA	
TICA		GHEORGHE	27.02.1972	Jud. ARAD, Com. Archis, Loc. Archis, Nr. 14	60/180	TEREN		Convenție	Act notarial	1141 / 22.08.2019	MOT-FEIER DIANA ALEXANDRA	

3. SARCINI / DEZMEMBRĂMINTE

Titular			Data nașterii/ CUI	Domiciliu/ Sediul	Tipul sarcinii sau al dezmembrămintelor dreptului de proprietate	Cotă parte	Identificator entitate asociată	Act juridic			Valoare ipotecă	Tip monedă
Nume/ Denumire	Inițiala tatălui	Prenume						Tip act	Nr. act/ data	Emitent		



TICA		GHEORGHE	23.02.1938	Jud. ARAD, Com. Archis, Loc. Archis, Nr. 14	Uzfruct viager	60/180	13824	Act notarial	1141 / 22.08.2019	MOT-FEIER DIANA ALEXANDRA		
TICA		FLOARE	12.05.1945	Jud. ARAD, Com. Archis, Loc. Archis, Nr. 14	Uzfruct viager	60/180	13824	Act notarial	1141 / 22.08.2019	MOT-FEIER DIANA ALEXANDRA		

4. NOTĂRI, PROCESE, INTERDICȚII

5. OBSERVAȚII

Tipul notării	Tip act	Nr. act/ data	Emitent	Identificator entitate asociată	Imobil împrejmuit / neîmprejmuit	Imobil contestat / necontestat	Alte observații
					î		Inscrieri provenite partial din CF 301151



REGISTRUL CADASTRAL AL IMOBILELOR

UAT: Archis

Sector cadastral nr.: 34

Zona cooperativizată/necooperativizată: Co

1. DESCRIEREA IMOBILULUI


DATE TEREN											DATE CONSTRUCȚII					
Identificator teren	Adresă imobil	Număr cadastral	Nr. CF	Suprafața măsurată	Intravilan/ Extravilan (I/E)	Nr. top.	Nr. tarla	Nr. parcelă	Categorie folosință	Suprafață parcelă	Identificator construcție	Cod grupă destinație	Suprafață construită	Nr. niveluri	Nr. CF	Constr. cu acte (DA/NU)
13825	Jud. ARAD, Com. Archis, Loc. Archis, Nr. 14,15,16	301151	301151	1424	E				A	47	1	CL	123	1	13 Archis	DA
					I				CC	689						
					I				A	688						

2. PROPRIETATEA / POSESIA

Titularul dreptului/posesiei			Data nașterii/ CUI	Domiciliu/ Sediul	Cotă parte	Identificator entitate asociată	Cotă parte teren	Mod de dobândire	Act juridic			Obs. privitoare la proprietar
Nume/ Denumire	Inițiala tatălui	Prenume							Tip act	Nr. act/ data	Emitent	
SARB		IULIANA	-	Jud. ARAD, Com. Archis, Loc. Archis	20/180	TEREN		Convenție	Act administrativ	- / 24.05.1932	-	
FLORE		TEREZIA	-	Jud. ARAD, Com. Archis, Loc. Archis	30/180	TEREN		Convenție	Act administrativ	- / 05.12.1945	-	
BENE		ARCADIE	-	Jud. ARAD, Com. Archis, Loc. Archis	30/180	TEREN		Convenție	Act administrativ	- / 05.12.1945	-	
TICA		PAVEL	02.03.1960	Jud. ARAD, Com. Archis, Loc. Archis, Strada LIBERTATIINr. 35	40/180	TEREN		Sucesiune	Act notarial	53 / 15.03.2019	MOT-FEIER DIANA ALEXANDRA	
TICA		GHEORGHE	27.02.1972	Jud. ARAD, Com. Archis, Loc. Archis, Nr. 14	60/180	TEREN		Convenție	Act notarial	1141 / 22.08.2019	MOT-FEIER DIANA ALEXANDRA	
DARVASAN		ANCA-EMILIA	09.07.1978	Jud. ARAD, Com. Archis, Loc. Archis	1/1	CI		Lege	Act normativ	7 / 13.03.1996	PARLAMENTUL ROMÂNIEI	

3. SARCINI / DEZMEMBRĂMINTE

Titular			Data nașterii/ CUI	Domiciliu/ Sediul	Tipul sarcinii sau al dezmembrămintelor dreptului de proprietate	Cotă parte	Identificator entitate asociată	Act juridic			Tip monedă
Nume/ Denumire	Inițiala tatălui	Prenume						Tip act	Nr. act/ data	Emitent	



TICA		GHEORGHE	23.02.1938	Jud. ARAD, Com. Archis, Loc. Archis, Nr. 14	Uzufruct viager	60/180	13825	Act notarial	1141 / 22.08.2019	MOT-FEIER DIANA ALEXANDRA		
TICA		FLOARE	12.05.1945	Jud. ARAD, Com. Archis, Loc. Archis, Nr. 14	Uzufruct viager	60/180	13825	Act notarial	1141 / 22.08.2019	MOT-FEIER DIANA ALEXANDRA		

4. NOTĂRI, PROCESE, INTERDICȚII

Tipul notării	Tip act	Nr. act/ data	Emitent	Identificator entitate asociată	Imobil împrejmuit / neîmprejmuit	Imobil contestat / necontestat	Alte observații
Se notează posesia faptică în favoarea lui DARVASAN ANCA-EMILIA	Act administrativ	3322 / 10.03.2023	PRIMARIA COMUNEI ARCHIS	13825	î		Inscrieri provenite partial din CF 301151

5. OBSERVAȚII



REGISTRUL CADASTRAL AL IMOBILELOR

UAT: Archis

Sector cadastral nr.: 34

Zona cooperativizată/necooperativizată: Co

1. DESCRIEREA IMOBILULUI


DATE TEREN											DATE CONSTRUCȚII					
Identificator teren	Adresă imobil	Număr cadastral	Nr. CF	Suprafața măsurată	Intravilan/ Extravilan (I/E)	Nr. top.	Nr. tarla	Nr. parcelă	Categorie folosință	Suprafață parcelă	Identificator construcție	Cod grupă destinație	Suprafață construită	Nr. niveluri	Nr. CF	Constr. cu acte (DA/NU)
13826	Jud. ARAD, Com. Archis, Loc. Archis, Nr. 14,15,16	301151	301151	1308	E				A	40	1	CL	188	1	13 Archis	NU
					I				CC	743	2	CA	50	1	301151-C2	NU
					I				A	525						

2. PROPRIETATEA / POSESIA

Titularul dreptului/posesiei			Data nașterii/ CUI	Domiciliu/ Sediu	Cotă parte	Identificator entitate asociată	Cotă parte teren	Mod de dobândire	Act juridic			Obs. privitoare la proprietar
Nume/ Denumire	Inițiala tatălui	Prenume							Tip act	Nr. act/ data	Emitent	
SARB		IULIANA	-	Jud. ARAD, Com. Archis, Loc. Archis	20/180	TEREN		Convenție	Act administrativ	- / 24.05.1932	-	
FLORE		TEREZIA	-	Jud. ARAD, Com. Archis, Loc. Archis	30/180	TEREN		Convenție	Act administrativ	- / 05.12.1945	-	
BENE		ARCADIE	-	Jud. ARAD, Com. Archis, Loc. Archis	30/180	TEREN		Convenție	Act administrativ	- / 05.12.1945	-	
TICA		PAVEL	02.03.1960	Jud. ARAD, Com. Archis, Loc. Archis, Strada LIBERTATIINr. 35	40/180	TEREN		Sucesiune	Act notarial	53 / 15.03.2019	MOT-FEIER DIANA ALEXANDRA	
TICA		GHEORGHE	27.02.1972	Jud. ARAD, Com. Archis, Loc. Archis, Nr. 14	60/180	TEREN		Convenție	Act notarial	1141 / 22.08.2019	MOT-FEIER DIANA ALEXANDRA	

3. SARCINI / DEZMEMBRĂMINTE

Titular			Data nașterii/ CUI	Domiciliu/ Sediu	Tipul sarcinii sau al dezmembrămintelor dreptului de proprietate	Cotă parte	Identificator entitate asociată	Act juridic			Valoare ipotecă	Tip monedă
Nume/ Denumire	Inițiala tatălui	Prenume						Tip act	Nr. act/ data	Emitent		



TICA		GHEORGHE	23.02.1938	Jud. ARAD, Com. Archis, Loc. Archis, Nr. 14	Uzfruct viager	60/180	13826	Act notarial	1141 / 22.08.2019	MOT-FEIER DIANA ALEXANDRA		
TICA		FLOARE	12.05.1945	Jud. ARAD, Com. Archis, Loc. Archis, Nr. 14	Uzfruct viager	60/180	13826	Act notarial	1141 / 22.08.2019	MOT-FEIER DIANA ALEXANDRA		

4. NOTĂRI, PROCESE, INTERDICȚII

5. OBSERVAȚII

Tipul notării	Tip act	Nr. act/ data	Emitent	Identificator entitate asociată	Imobil împrejmuit / neîmprejmuit	Imobil contestat / necontestat	Alte observații
					î		Inscrieri provenite partial din CF 301151



REGISTRUL CADASTRAL AL IMOBILELOR

UAT: Archis

Sector cadastral nr.: 34

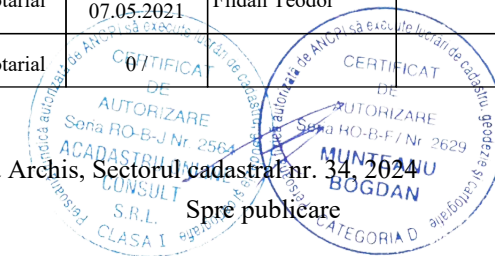
Zona cooperativizată/necooperativizată: Co

1. DESCRIEREA IMOBILULUI

DATE TEREN											DATE CONSTRUCȚII					
Identificator teren	Adresă imobil	Număr cadastral	Nr. CF	Suprafața măsurată	Intravilan/ Extravilan (I/E)	Nr. top.	Nr. tarla	Nr. parcelă	Categorie folosință	Suprafață parcelă	Identificator construcție	Cod grupă destinație	Suprafață construită	Nr. niveluri	Nr. CF	Constr. cu acte (DA/NU)
13827	Jud. ARAD, Com. Archis, Loc. Archis, Nr. 12	300383	300383	1471	E				A	94	1	CL	143	1	300383-C1	DA
					I				CC	597	2	CA	82	1	300383-C2	NU
					I				A	780	3	CA	50	1	300383-C3	NU

2. PROPRIETATEA / POSESIA

Titularul dreptului/posesiei			Data nașterii/ CUI	Domiciliu/ Sediul	Cotă parte	Identificator entitate asociată	Cotă parte teren	Mod de dobândire	Act juridic			Obs. privitoare la proprietar
Nume/ Denumire	Inițiala tatălui	Prenume							Tip act	Nr. act/ data	Emitent	
POPA		ELISABETA	-	Jud. ARAD, Com. Archis, Loc. Archis	281/14 17	TEREN		Sucesiune	Act notarial	243 / 01.01.1996		
POPA		MARIUS	10.04.1974	Jud. ARAD, Com. Archis, Loc. Archis, Strada Gen. David Praporgescu Nr. 24, Bl. 17, Ap. 14	317/14 17	TEREN		Sucesiune	Act notarial	47 / 07.05.2021	Fildan Teodor	
POPA		IOANA	10.11.1951	Jud. ARAD, Com. Archis, Loc. Archis, Strada Gen. David Praporgescu Nr. 24, Bl. 17, Ap. 14	211/14 17	TEREN		Sucesiune	Act notarial	47 / 07.05.2021	Fildan Teodor	
POPA-AGOSTON-KADAR		GABRIEL	17.02.1972	Jud. ARAD, Com. Archis, Loc. Archis	317/14 17	TEREN		Sucesiune	Act notarial	47 / 07.05.2021	Fildan Teodor	
POPA		IOANA	10.11.1951	Jud. ARAD, Com. Archis, Loc. Archis, Strada Gen. David Praporgescu Nr. 24, Bl. 17, Ap. 14	4/24	C1		Sucesiune	Act notarial	47 / 07.05.2021	Fildan Teodor	
POPA-AGOSTON-KADAR		GABRIEL	17.02.1972	Jud. ARAD, Com. Archis, Loc. Archis	6/24	C1		Sucesiune	Act notarial	47 / 07.05.2021	Fildan Teodor	
POPA		MARIUS	10.04.1974	Jud. ARAD, Com. Archis, Loc. Archis, Strada Gen. David Praporgescu Nr. 24, Bl. 17, Ap. 14	6/24	C1		Sucesiune	Act notarial	47 / 07.05.2021	Fildan Teodor	
BISERICA ADVENTISTA DE ZIUA A SAPTEA - CONFERINTA BANAT			5776798	Jud. ARAD, Com. Archis, Loc. Archis	97/141 7	TEREN		Conventie	Act notarial			



2. PROPRIETATEA / POSESIA

Titularul dreptului/posesiei			Data nașterii/ CUI	Domiciliu/ Sediul	Cotă parte	Identificator entitate asociată	Cotă parte teren	Mod de dobândire	Act juridic			Obs. privitoare la proprietar
Nume/ Denumire	Inițiala tatălui	Prenume							Tip act	Nr. act/ data	Emitent	
POPA		IOANA	10.11.1951	Jud. ARAD, Com. Archis, Loc. Archis, Strada Gen. David Praporgescu Nr. 24, Bl. 17, Ap. 14	48/141 7	TEREN		Sucesiune	Act notarial	47 / 07.05.2021	Fildan Teodor	
POPA-AGOSTON-KADAR		GABRIEL	17.02.1972	Jud. ARAD, Com. Archis, Loc. Archis	73/141 7	TEREN		Sucesiune	Act notarial	47 / 07.05.2021	Fildan Teodor	
POPA		MARIUS	10.04.1974	Jud. ARAD, Com. Archis, Loc. Archis, Strada Gen. David Praporgescu Nr. 24, Bl. 17, Ap. 14	73/141 7	TEREN		Sucesiune	Act notarial	47 / 07.05.2021	Fildan Teodor	
BISERICA ADVENTISTA DE ZIUA A SAPTEA - CONFERINTA BANAT			5776798	Jud. ARAD, Com. Archis, Loc. Archis	8/24	C1		Conventie	Act notarial	0 / 11.03.1948		

3. SARCINI / DEZMEMBRĂMINTE

Titular			Data nașterii/ CUI	Domiciliu/ Sediul	Tipul sarcinii sau al dezmembrămintelor dreptului de proprietate	Cotă parte	Identificator entitate asociată	Act juridic			Valoare ipotecă	Tip monedă
Nume/ Denumire	Inițiala tatălui	Prenume						Tip act	Nr. act/ data	Emitent		

4. NOTĂRI, PROCESE, INTERDICȚII

Tipul notării	Tip act	Nr. act/ data	Emitent	Identificator entitate asociată	Imobil împrejmuit / neîmprejmuit	Imobil contestat / necontestat	Alte observații
					î		Inscrieri provenite partial si din CF 300279

5. OBSERVAȚII



REGISTRUL CADASTRAL AL IMOBILELOR

UAT: Archis

Sector cadastral nr.: 34

Zona cooperativizată/necooperativizată: Co

1. DESCRIEREA IMOBILULUI


DATE TEREN											DATE CONSTRUCȚII					
Identificator teren	Adresă imobil	Număr cadastral	Nr. CF	Suprafața măsurată	Intravilan/ Extravilan (I/E)	Nr. top.	Nr. tarla	Nr. parcelă	Categorie folosință	Suprafață parcelă	Identificator construcție	Cod grupă destinație	Suprafață construită	Nr. niveluri	Nr. CF	Constr. cu acte (DA/NU)
13828	Jud. ARAD, Com. Archis, Loc. Archis, Nr. 11	300291	300291	1796	E				A	208	1	CL	263	1	30	DA
					I				CC	804						
					I				A	784						

2. PROPRIETATEA / POSESIA

Titularul dreptului/posesiei			Data nașterii/ CUI	Domiciliu/ Sediul	Cotă parte	Identificator entitate asociată	Cotă parte teren	Mod de dobândire	Act juridic			Obs. privitoare la proprietar
Nume/ Denumire	Inițiala tatălui	Prenume							Tip act	Nr. act/ data	Emitent	
BLIG		MARIE	15.08.1957	Jud. ARAD, Com. Archis, Loc. Archis	1/4	TEREN, C1		Conventie	Act notarial	123 / 13.02.2013	BOJA EMANUEL HORIA	
SOTIA LUI		BORNE ANTON	-	Jud. ARAD, Com. Archis, Loc. Archis	2/4	TEREN, C1		Sucesiune	Act notarial	0 /		
POPA		VASILE	-	Jud. ARAD, Com. Archis, Loc. Archis	1/4	TEREN, C1		Conventie	Act notarial	0 /		

3. SARCINI / DEZMEMBRĂMINTE

Titular			Data nașterii/ CUI	Domiciliu/ Sediul	Tipul sarcinii sau al dezmembrămintelor dreptului de proprietate	Cotă parte	Identificator entitate asociată	Act juridic			Valoare ipotecă	Tip monedă
Nume/ Denumire	Inițiala tatălui	Prenume						Tip act	Nr. act/ data	Emitent		
TOCOIAN		GHEORGHE	28.09.1953	Jud. ARAD, Com. Archis, Loc. Archis	Uzuctruct viager	1/4	13828, 13828-C1	Act notarial	123 / 13.02.2013	BOJA EMANUEL HORIA	0	
TOCOIAN		GHEORGHE	28.09.1953	Jud. ARAD, Com. Archis, Loc. Archis	Ipoteca legala	1/4	13828, 13828-C1	Act notarial	123 / 13.02.2013	BOJA EMANUEL HORIA	0	



4. NOTĂRI, PROCESE, INTERDICȚII

5. OBSERVAȚII

Tipul notării	Tip act	Nr. act/ data	Emitent	Identificator entitate asociată	Imobil împrejmuit / neîmprejmuit	Imobil contestat / necontestat	Alte observații
					î		



REGISTRUL CADASTRAL AL IMOBILELOR

UAT: Archis

Sector cadastral nr.: 34

Zona cooperativizată/necooperativizată: Co

1. DESCRIEREA IMOBILULUI


DATE TEREN											DATE CONSTRUCȚII					
Identificator teren	Adresă imobil	Număr cadastral	Nr. CF	Suprafața măsurată	Intravilan/ Extravilan (I/E)	Nr. top.	Nr. tarla	Nr. parcelă	Categorie folosință	Suprafață parcelă	Identificator construcție	Cod grupă destinație	Suprafață construită	Nr. niveluri	Nr. CF	Constr. cu acte (DA/NU)
13829	Jud. ARAD, Com. Archis, Loc. Archis, Nr. 10	300099	300099	2011	E				A	187	1	CL	118	2	296	DA
					I				CC	1010	2	CA	12	1	300099-C2	DA
					I						3	CA	21	1	300099-C3	DA
										4	CA	25	1	300099-C4	DA	
										5	CL	87	1	300099-C5	DA	
										6	CA	33	1	300099-C6	DA	

2. PROPRIETATEA / POSESIA

Titularul dreptului/posesiei			Data nașterii/ CUI	Domiciliu/ Sediul	Cotă parte	Identificator entitate asociată	Cotă parte teren	Mod de dobândire	Act juridic			Obs. privitoare la proprietar
Nume/ Denumire	Inițiala tatălui	Prenume							Tip act	Nr. act/ data	Emitent	
SARB		FLOREA	-	Jud. ARAD, Com. Archis, Loc. Archis	2/4	TEREN		Convenție	Act notarial	1139 / 02.11.1932		
FOGHIS		MARISCA	-	Jud. ARAD, Com. Archis, Loc. Archis	1/4	TEREN		Convenție	Act notarial	1819 / 06.02.1945		
SIRBU		NICOLAE	-	Jud. ARAD, Com. Archis, Loc. Archis	1/4	TEREN		Sucesiune	Act notarial	2289 / 01.01.1989		
SARB		NICOLAE	18.04.1955	Jud. ARAD, Com. Archis, Loc. Archis	1/1	C1, C2, C3, C4, C5, C6		Lege	Act normativ	7 / 13.03.1996	PARLAMENTUL ROMANIEI	

3. SARCINI / DEZMEMBRĂMINTE

Titular			Data nașterii/ CUI	Domiciliu/ Sediul	Tipul sarcinii sau al dezmembrămintelor dreptului de proprietate	Cotă parte	Identificator entitate asociată	Act juridic			Valoare ipotecă	Tip monedă
Nume/ Denumire	Inițiala tatălui	Prenume						Tip act	Nr. act/ data	Emitent		



SIRB		MARIUTA	99999999999999	Jud. ARAD, Com. Archis, Loc. Archis	Uzufruct viager	1/4	13829	Act notarial	1819 / 06.02.1945			
TICA		NICOLAE	99999999999999	Jud. ARAD, Com. Archis, Loc. Archis								

4. NOTĂRI, PROCESE, INTERDICȚII

5. OBSERVAȚII

Tipul notării	Tip act	Nr. act/ data	Emitent	Identificator entitate asociată	Imobil împrejmuit / neîmprejmuit	Imobil contestat / necontestat	Alte observații
Se notează posesia faptică în favoarea lui SARB NICOLAE	Act administrativ	3440 / 15.03.2023	PRIMARIA COMUNEI ARCHIS	13829	î		Inscriere provenita partial din CF 300099



REGISTRUL CADASTRAL AL IMOBILELOR

UAT: Archis

Sector cadastral nr.: 34

Zona cooperativizată/necooperativizată: Co

1. DESCRIEREA IMOBILULUI


DATE TEREN											DATE CONSTRUCȚII					
Identificat or teren	Adresă imobil	Număr cadastral	Nr. CF	Suprafața măsurată	Intravilan/ Extravilan (I/E)	Nr. top.	Nr. tarla	Nr. parcelă	Categorie folosință	Suprafață parcelă	Identificator construcție	Cod grupă destinație	Suprafață construită	Nr. niveluri	Nr. CF	Constr. cu acte (DA/NU)
13830	Jud. ARAD, Com. Archis, Loc. Archis, Nr. 10	300099	300099	1137	E				A	100	1	CL	97	1	296	DA
					I				CC	630	2	CL	57	1	300099-C2	DA
					I				A	407	3	CA	32	1	300099-C3	DA

2. PROPRIETATEA / POSESIA

Titularul dreptului/posesiei			Data nașterii/ CUI	Domiciliu/ Sediul	Cotă parte	Identificator entitate asociată	Cotă parte teren	Mod de dobândire	Act juridic			Obs. privitoare la proprietar
Nume/ Denumire	Inițiala tatălui	Prenume							Tip act	Nr. act/ data	Emitent	
SARB		FLOREA	-	Jud. ARAD, Com. Archis, Loc. Archis	2/4	TEREN, C1		Convenție	Act notarial	0 / 02.11.1932		
FOGHIS		MARISCA	-	Jud. ARAD, Com. Archis, Loc. Archis	1/4	TEREN, C1		Convenție	Act notarial	0 / 06.02.1945		
SIRBU		NICOLAE	-	Jud. ARAD, Com. Archis, Loc. Archis	1/4	TEREN, C1		Sucesiune	Act notarial	530 / 01.01.1989		
FOGHIS		MARISCA	-	Jud. ARAD, Com. Archis, Loc. Archis	1/1	C2, C3		Lege	Act normativ	7 / 13.06.1996	PARLAMENTUL ROMANIEI	
SARB		FLOREA	-	Jud. ARAD, Com. Archis, Loc. Archis								
SIRBU		NICOLAE	-	Jud. ARAD, Com. Archis, Loc. Archis								

3. SARCINI / DEZMEMBRĂMINTE

Titular			Data nașterii/ CUI	Domiciliu/ Sediul	Tipul sarcinii sau al dezmembrămintelor dreptului de proprietate	Cotă parte	Identificator entitate asociată	Act juridic			Valoare ipotecă	Tip monedă
Nume/ Denumire	Inițiala tatălui	Prenume						Tip act	Nr. act/ data	Emitent		



SIRB		MARIUTA	99999999999999	Jud. ARAD, Com. Archis, Loc. Archis	Uzufruct viager	1/4	13830, 13830-C1	Act notarial	0 / 06.02.1945		0	
TICA		NICOLAE	99999999999999	Jud. ARAD, Com. Archis, Loc. Archis								

4. NOTĂRI, PROCESE, INTERDICȚII

5. OBSERVAȚII

Tipul notării	Tip act	Nr. act/ data	Emitent	Identificator entitate asociată	Imobil împrejmuit / neîmprejmuit	Imobil contestat / necontestat	Alte observații
					î		Inscriere provenita partial din CF 300099



REGISTRUL CADASTRAL AL IMOBILELOR

UAT: Archis

Sector cadastral nr.: 34

Zona cooperativizată/necooperativizată: Co

1. DESCRIEREA IMOBILULUI

DATE TEREN											DATE CONSTRUCȚII					
Identificat or teren	Adresă imobil	Număr cadastral	Nr. CF	Suprafața măsurată	Intravilan/ Extravilan (I/E)	Nr. top.	Nr. tarla	Nr. parcelă	Categorie folosință	Suprafață parcelă	Identificator construcție	Cod grupă destinație	Suprafață construită	Nr. niveluri	Nr. CF	Constr. cu acte (DA/NU)
13831	Jud. ARAD, Com. Archis, Loc. Archis, Nr. 8	300037	300037	3217	E				A	347	1	CL	271	1	522 Archis	DA
					I				CC	1015						
					I				A	1855						

2. PROPRIETATEA / POSESIA

Titularul dreptului/posesiei			Data nașterii/ CUI	Domiciliu/ Sediul	Cotă parte	Identificator entitate asociată	Cotă parte teren	Mod de dobândire	Act juridic			Obs. privitoare la proprietar
Nume/ Denumire	Inițiala tatălui	Prenume							Tip act	Nr. act/ data	Emitent	
ISTOC		NICOLETA CARMEN	26.08.1979	Jud. ARAD, Com. Archis, Loc. Archis	1/1	TEREN, CI		Convenție	Act notarial	569 / 14.04.2016	Feier Lia	
ISTOC		SAVU ADIN	15.01.1977	Jud. ARAD, Com. Archis, Loc. Archis								

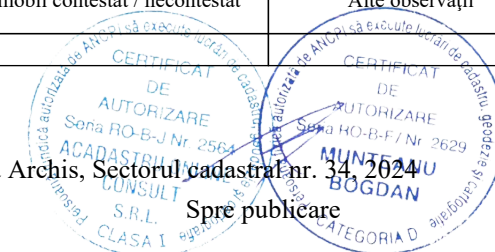
3. SARCINI / DEZMEMBRĂMINTE

Titular			Data nașterii/ CUI	Domiciliu/ Sediul	Tipul sarcinii sau al dezmembrămintelor dreptului de proprietate	Cotă parte	Identificator entitate asociată	Act juridic			Valoare ipotecă	Tip monedă
Nume/ Denumire	Inițiala tatălui	Prenume						Tip act	Nr. act/ data	Emitent		

4. NOTĂRI, PROCESE, INTERDICȚII

Tipul notării	Tip act	Nr. act/ data	Emitent	Identificator entitate asociată	Imobil împrejmuit / neîmprejmuit	Imobil contestat / necontestat	Alte observații
					î		

5. OBSERVAȚII



REGISTRUL CADASTRAL AL IMOBILELOR

UAT: Archis

Sector cadastral nr.: 34

Zona cooperativizată/necooperativizată: Co

1. DESCRIEREA IMOBILULUI


DATE TEREN											DATE CONSTRUCȚII					
Identificator teren	Adresă imobil	Număr cadastral	Nr. CF	Suprafața măsurată	Intravilan/ Extravilan (I/E)	Nr. top.	Nr. tarla	Nr. parcelă	Categorie folosință	Suprafață parcelă	Identificator construcție	Cod grupă destinație	Suprafață construită	Nr. niveluri	Nr. CF	Constr. cu acte (DA/NU)
13834	Jud. ARAD, Com. Archis, Loc. Archis, Nr. 6/B	300915	300915	1483	I				A	703	1	CL	110	1	9	DA
					E				A	77	2	CA	83	1	300915-C2	DA
					I				CC	703						

2. PROPRIETATEA / POSESIA

Titularul dreptului/posesiei			Data nașterii/ CUI	Domiciliu/ Sediul	Cotă parte	Identificator entitate asociată	Cotă parte teren	Mod de dobândire	Act juridic			Obs. privitoare la proprietar
Nume/ Denumire	Inițiala tatălui	Prenume							Tip act	Nr. act/ data	Emitent	
ISTOC		MARIA	-	Jud. ARAD, Com. Archis, Loc. Archis	3/12	TEREN		Sucesiune	Act notarial	418/3 / 01.01.1907	-	
ISTOC		MARIA	-	Jud. ARAD, Com. Archis, Loc. Archis	1/12	TEREN		Sucesiune	Act notarial	364/8 / 01.01.1910	-	
ISTOC		MARIA	-	Jud. ARAD, Com. Archis, Loc. Archis	4/12	TEREN		Convenție	Act notarial	- / 15.05.1926	-	
ISTOC		MARIA	-	Jud. ARAD, Com. Archis, Loc. Archis	4/12	TEREN		Convenție	Act notarial	- / 18.07.1941	-	
SANDU		NICOLETA	08.10.1972	Jud. ARAD, Com. Archis, Loc. Archis	1/1	C1, C2		Lege	Act normativ	7 / 13.03.1996	PARLAMENTUL ROMANIEI	

3. SARCINI / DEZMEMBRĂMINTE

Titular			Data nașterii/ CUI	Domiciliu/ Sediul	Tipul sarcinii sau al dezmembrămintelor dreptului de proprietate	Cotă parte	Identificator entitate asociată	Act juridic			Valoare ipotecă	Tip monedă
Nume/ Denumire	Inițiala tatălui	Prenume						Tip act	Nr. act/ data	Emitent		



4. NOTĂRI, PROCESE, INTERDICȚII

Tipul notării	Tip act	Nr. act/ data	Emitent	Identificator entitate asociată	Imobil împrejmuit / neîmprejmuit	Imobil contestat / necontestat	Alte observații
Se notează posesia faptică în favoarea lui SANDU NICOLETA	Act administrativ	3323 / 10.03.2023	PRIMARIA COMUNEI ARCHIS	13834	î		

5. OBSERVAȚII



REGISTRUL CADASTRAL AL IMOBILELOR

UAT: Archis

Sector cadastral nr.: 34

Zona cooperativizată/necooperativizată: Co

1. DESCRIEREA IMOBILULUI

DATE TEREN											DATE CONSTRUCȚII					
Identificator teren	Adresă imobil	Număr cadastral	Nr. CF	Suprafața măsurată	Intravilan/ Extravilan (I/E)	Nr. top.	Nr. tarla	Nr. parcelă	Categorie folosință	Suprafață parcelă	Identificator construcție	Cod grupă destinație	Suprafață construită	Nr. niveluri	Nr. CF	Constr. cu acte (DA/NU)
13835	Jud. ARAD, Com. Archis, Loc. Archis, Nr. 6/A			1451	I				CC	891	1	CL	234	1	-C1	DA
					I				A	498	2	CA	18	1	-C2	DA
					E				A	62	3	CA	58	1	-C3	DA

2. PROPRIETATEA / POSESIA

Titularul dreptului/posesiei			Data nașterii/ CUI	Domiciliu/ Sediul	Cotă parte	Identificator entitate asociată	Cotă parte teren	Mod de dobândire	Act juridic			Obs. privitoare la proprietar
Nume/ Denumire	Inițiala tatălui	Prenume							Tip act	Nr. act/ data	Emitent	
POPA		TEORDOR	08.01.1955	Jud. ARAD, Com. Archis, Loc. Archis	1/2	TEREN, C1, C2, C3		Hotarare Judecatoreasca	Hotarare Judecatoreasca	448 / 30.05.2005	JUDECATORIA INEU	
POPA		CORNELIA	09.03.1959	Jud. ARAD, Com. Archis, Loc. Archis	1/2	TEREN, C1, C2, C3		Hotarare Judecatoreasca	Hotarare Judecatoreasca	448 / 30.05.2005	JUDECATORIA INEU	


3. SARCINI / DEZMEMBRĂMINTE

Titular			Data nașterii/ CUI	Domiciliu/ Sediul	Tipul sarcinii sau al dezmembrămintelor dreptului de proprietate	Cotă parte	Identificator entitate asociată	Act juridic			Valoare ipotecă	Tip monedă
Nume/ Denumire	Inițiala tatălui	Prenume						Tip act	Nr. act/ data	Emitent		

4. NOTĂRI, PROCESE, INTERDICȚII

Tipul notării	Tip act	Nr. act/ data	Emitent	Identificator entitate asociată	Imobil împrejmuit / neîmprejmuit	Imobil contestat / necontestat	Alte observații
					î		

5. OBSERVAȚII



REGISTRUL CADASTRAL AL IMOBILELOR

UAT: Archis

Sector cadastral nr.: 34

Zona cooperativizată/necooperativizată: Co

1. DESCRIEREA IMOBILULUI


DATE TEREN											DATE CONSTRUCȚII					
Identificator teren	Adresă imobil	Număr cadastral	Nr. CF	Suprafața măsurată	Intravilan/ Extravilan (I/E)	Nr. top.	Nr. tarla	Nr. parcelă	Categorie folosință	Suprafață parcelă	Identificator construcție	Cod grupă destinație	Suprafață construită	Nr. niveluri	Nr. CF	Constr. cu acte (DA/NU)
13836	Jud. ARAD, Com. Archis, Loc. Archis, Nr. 6	300310	300310	2120	E				A	66	1	CL	60	1	300310-C1	DA
					I				CC	1061	2	CA	36	1	300310-C2	DA
					I				A	993	3	CL	62	1	300310-C3	DA
						4	CA	40			1	300310-C4	DA			

2. PROPRIETATEA / POSESIA

Titularul dreptului/posesiei			Data nașterii/ CUI	Domiciliu/ Sediul	Cotă parte	Identificator entitate asociată	Cotă parte teren	Mod de dobândire	Act juridic			Obs. privitoare la proprietar
Nume/ Denumire	Inițiala tatălui	Prenume							Tip act	Nr. act/ data	Emitent	
POPA		DORINA	-	Jud. ARAD, Com. Archis, Loc. Archis	1/1	TEREN		Hotarare Judecatoreasca	Hotarare Judecatoreasca	235 / 14.02.2013	JUDECATORIA INEU	
POPA		GHEORGHE	26.10.1952	Jud. ARAD, Com. Archis, Loc. Archis								
POPA		DORINA	-	Jud. ARAD, Com. Archis, Loc. Archis	1/1	C1, C2, C3, C4		Hotarare Judecatoreasca	Hotarare Judecatoreasca	235 / 14.02.2013	JUDECATORIA INEU	
POPA		GHEORGHE	26.10.1952	Jud. ARAD, Com. Archis, Loc. Archis								

3. SARCINI / DEZMEMBRĂMINTE

Titular			Data nașterii/ CUI	Domiciliu/ Sediul	Tipul sarcinii sau al dezmembrămintelor dreptului de proprietate	Cotă parte	Identificator entitate asociată	Act juridic			Valoare ipotecă	Tip monedă
Nume/ Denumire	Inițiala tatălui	Prenume						Tip act	Nr. act/ data	Emitent		



4. NOTĂRI, PROCESE, INTERDICȚII

5. OBSERVAȚII

Tipul notării	Tip act	Nr. act/ data	Emitent	Identificator entitate asociată	Imobil împrejmuit / neîmprejmuit	Imobil contestat / necontestat	Alte observații
					î		



REGISTRUL CADASTRAL AL IMOBILELOR

UAT: Archis

Sector cadastral nr.: 34

Zona cooperativizată/necooperativizată: Co

1. DESCRIEREA IMOBILULUI

DATE TEREN											DATE CONSTRUCȚII					
Identificat or teren	Adresă imobil	Număr cadastral	Nr. CF	Suprafața măsurată	Intravilan/ Extravilan (I/E)	Nr. top.	Nr. tarla	Nr. parcelă	Categorie folosință	Suprafață parcelă	Identificator construcție	Cod grupă destinație	Suprafață construită	Nr. niveluri	Nr. CF	Constr. cu acte (DA/NU)
13891	Jud. ARAD, Com. Archis, Loc. Archis, Nr. 12	300279	300279	376	I				CC	376	1	CAS	159	1	503	DA
											2	CA	90	1	300279-C2	DA

2. PROPRIETATEA / POSESIA

Titularul dreptului/posesiei			Data nașterii/ CUI	Domiciliu/ Sediu	Cotă parte	Identificator entitate asociată	Cotă parte teren	Mod de dobândire	Act juridic			Obs. privitoare la proprietar
Nume/ Denumire	Inițiala tatălui	Prenume							Tip act	Nr. act/ data	Emitent	
BISERICA ADVENTISTA DE ZIUA A SAPTEA - CONFERINTA BANAT			5776798	Jud. ARAD, Com. Archis, Loc. Archis	8/24	TEREN, C1		Conventie	Act notarial	0 / 11.03.1948		
POPA		MARIUS	-	Jud. ARAD, Com. Archis, Loc. Archis	6/24	TEREN, C1		Sucesiune	Act notarial	47 / 07.05.2021	Fildan Teodor	
POPA		IOANA	-	Jud. ARAD, Com. Archis, Loc. Archis	4/24	TEREN, C1		Sucesiune	Act notarial	47 / 07.05.2021	Fildan Teodor	
POPA		AGOSTON-KADAR GABRIEL	-	Jud. ARAD, Com. Archis, Loc. Archis	6/24	TEREN, C1		Sucesiune	Act notarial	47 / 07.05.2021	Fildan Teodor	
BISERICA ADVENTISTA DE ZIUA A SAPTEA - CONFERINTA BANAT			5776798	Jud. ARAD, Com. Archis, Loc. Archis	1/1	C2		Lege	Act normativ	7 / 13.03.1996	PARLAMENTUL ROMANIEI	

3. SARCINI / DEZMEMBRĂMINTE


Titular			Data nașterii/ CUI	Domiciliu/ Sediu	Tipul sarcinii sau al dezmembrămintelor dreptului de proprietate	Cotă parte	Identificator entitate asociată	Act juridic			Valoare ipotecă	Tip monedă
Nume/ Denumire	Inițiala tatălui	Prenume						Tip act	Nr. act/ data	Emitent		

4. NOTĂRI, PROCESE, INTERDICȚII

5. OBSERVAȚII

Pg. 92, înregistrare sistematica Archis, Sectorul cadastral nr. 34, 2024

Spre publicare



Tipul notării	Tip act	Nr. act/ data	Emitent	Identificator entitate asociată	Imobil împrejmuit / neîmprejmuit	Imobil contestat / necontestat	Alte observații
					î		Inscriere provenita partial din CF 300279.

Pg. 93, înregistrare sistematica Archis, Sectorul cadastral nr. 34, 2024



Spre publicare

REGISTRUL CADASTRAL AL IMOBILELOR

UAT: Archis

Sector cadastral nr.: 34

Zona cooperativizată/necooperativizată: Co

1. DESCRIEREA IMOBILULUI

DATE TEREN											DATE CONSTRUCȚII					
Identificat or teren	Adresă imobil	Număr cadastral	Nr. CF	Suprafața măsurată	Intravilan/ Extravilan (I/E)	Nr. top.	Nr. tarla	Nr. parcelă	Categorie folosință	Suprafață parcelă	Identificator construcție	Cod grupă destinație	Suprafață construită	Nr. niveluri	Nr. CF	Constr. cu acte (DA/NU)
13896	Jud. ARAD, Com. Archis, Loc. Archis	301163	301163	717	I				CC	717						

2. PROPRIETATEA / POSESIA

Titularul dreptului/posesiei			Data nașterii/ CUI	Domiciliu/ Sediu	Cotă parte	Identificator entitate asociată	Cotă parte teren	Mod de dobândire	Act juridic			Obs. privitoare la proprietar
Nume/ Denumire	Inițiala tatălui	Prenume							Tip act	Nr. act/ data	Emitent	
FOGHIS		GHEORGHE	26.12.1954	Jud. ARAD, Com. Archis, Loc. Archis, Strada Al. T. StamatiadBl. 361, Sc. B, Et. 4, Ap. 18	1/1	TEREN		Sucesiune	Act notarial	172 / 10.09.2019	Feier Lia	

3. SARCINI / DEZMEMBRĂMINTE

Titular			Data nașterii/ CUI	Domiciliu/ Sediu	Tipul sarcinii sau al dezmembrămintelor dreptului de proprietate	Cotă parte	Identificator entitate asociată	Act juridic			Valoare ipotecă	Tip monedă
Nume/ Denumire	Inițiala tatălui	Prenume						Tip act	Nr. act/ data	Emitent		

4. NOTĂRI, PROCESE, INTERDICȚII

Tipul notării	Tip act	Nr. act/ data	Emitent	Identificator entitate asociată	Imobil împrejmuit / neîmprejmuit	Imobil contestat / necontestat	Alte observații
					î		

5. OBSERVAȚII



REGISTRUL CADASTRAL AL IMOBILELOR

UAT: Archis

Sector cadastral nr.: 34

Zona cooperativizată/necooperativizată: Co

1. DESCRIEREA IMOBILULUI

DATE TEREN										DATE CONSTRUCȚII						
Identificat or teren	Adresă imobil	Număr cadastral	Nr. CF	Suprafața măsurată	Intravilan/ Extravilan (I/E)	Nr. top.	Nr. tarla	Nr. parcelă	Categorie folosință	Suprafață parcelă	Identificator construcție	Cod grupă destinație	Suprafață construită	Nr. niveluri	Nr. CF	Constr. cu acte (DA/NU)
13898	Jud. ARAD, Com. Archis, Loc. Archis			2031	I				DR	2031						

2. PROPRIETATEA / POSESIA

Titularul dreptului/posesiei			Data nașterii/ CUI	Domiciliu/ Sediu	Cotă parte	Identificator entitate asociată	Cotă parte teren	Mod de dobândire	Act juridic			Obs. privitoare la proprietar
Nume/ Denumire	Inițiala tatălui	Prenume							Tip act	Nr. act/ data	Emitent	
UAT ARCHIS			999999999 999	Jud. ARAD, Com. Archis, Loc. Archis, Strada PRINCIPALANr. 97	1/1	TEREN		Lege	Lege	7 / 13.03.1996	PARLAMENTUL ROMANIEI	Proprietar neidentificat

3. SARCINI / DEZMEMBRĂMINTE

Titular			Data nașterii/ CUI	Domiciliu/ Sediu	Tipul sarcinii sau al dezmembrămintelor dreptului de proprietate	Cotă parte	Identificator entitate asociată	Act juridic			Valoare ipotecă	Tip monedă
Nume/ Denumire	Inițiala tatălui	Prenume						Tip act	Nr. act/ data	Emitent		

4. NOTĂRI, PROCESE, INTERDICȚII

Tipul notării	Tip act	Nr. act/ data	Emitent	Identificator entitate asociată	Imobil împrejmuit / neîmprejmuit	Imobil contestat / necontestat	Alte observații
					î		

5. OBSERVAȚII



REGISTRUL CADASTRAL AL IMOBILELOR

UAT: Archis

Zona cooperativizată/necooperativizată: Co

Sector cadastral nr.: 34

1. DESCRIEREA IMOBILULUI

DATE TEREN											DATE CONSTRUCȚII					
Identificat or teren	Adresă imobil	Număr cadastral	Nr. CF	Suprafața măsurată	Intravilan/ Extravilan (I/E)	Nr. top.	Nr. tarla	Nr. parcelă	Categorie folosință	Suprafață parcelă	Identificator construcție	Cod grupă destinație	Suprafață construită	Nr. niveluri	Nr. CF	Constr. cu acte (DA/NU)
13911	Jud. ARAD, Com. Archis, Loc. Archis, Nr. 47	301952	301952	1694	I				A	853	1	CAS	129	2	31 Archis	DA
					I				CC	841						

2. PROPRIETATEA / POSESIA

Titularul dreptului/posesiei			Data nașterii/ CUI	Domiciliu/ Sediul	Cotă parte	Identificator entitate asociată	Cotă parte teren	Mod de dobândire	Act juridic			Obs. privitoare la proprietar
Nume/ Denumire	Inițiala tatălui	Prenume							Tip act	Nr. act/ data	Emitent	
GABOR		CATALIN	-	Jud. ARAD, Com. Archis, Loc. Archis	4/48	TEREN, C1		Sucesiune	Act notarial	- / 01.01.1904	-	
SOTIA LUI SARB ANTONIU		NASCUTA JURCA ANISCA	-	Jud. ARAD, Com. Archis, Loc. Archis	6/48	TEREN, C1		Conventie	Act notarial	- / 17.09.1921	-	
SARB		PAVEL	-	Jud. ARAD, Com. Archis, Loc. Archis	3/48	TEREN, C1		Conventie	Act notarial	- / 25.06.1946	-	
FOGHIS		PAVEL	-	Jud. ARAD, Com. Archis, Loc. Archis	24/48	TEREN, C1		Conventie	Act notarial	- / 19.04.1951	-	
GABOR		AMBROSIE	-	Jud. ARAD, Com. Archis, Loc. Archis	8/48	TEREN, C1		Sucesiune	Act notarial	297 / 01.01.1949	-	

3. SARCINI / DEZMEMBRĂMINTE

Titular			Data nașterii/ CUI	Domiciliu/ Sediul	Tipul sarcinii sau al dezmembrămintelor dreptului de proprietate	Cotă parte	Identificator entitate asociată	Act juridic			Valoare ipotecă	Tip monedă
Nume/ Denumire	Inițiala tatălui	Prenume						Tip act	Nr. act/ data	Emitent		

4. NOTĂRI, PROCESE, INTERDICȚII

5. OBSERVAȚII

Pg. 96, înregistrare sistematica Archis, Sectorul cadastral nr. 34, 2024

Spre publicare



Tipul notării	Tip act	Nr. act/ data	Emitent	Identificator entitate asociată	Imobil împrejmuit / neîmprejmuit	Imobil contestat / necontestat	Alte observații
					î		

Pg. 97, înregistrare sistematică Archis, Sectorul cadastral nr. 34, 2024



Spre publicare

REGISTRUL CADASTRAL AL IMOBILELOR

UAT: Archis

Sector cadastral nr.: 34

Zona cooperativizată/necooperativizată: Co

1. DESCRIEREA IMOBILULUI

DATE TEREN											DATE CONSTRUCȚII					
Identificator teren	Adresă imobil	Număr cadastral	Nr. CF	Suprafața măsurată	Intravilan/ Extravilan (I/E)	Nr. top.	Nr. tarla	Nr. parcelă	Categorie folosință	Suprafață parcelă	Identificator construcție	Cod grupă destinație	Suprafață construită	Nr. niveluri	Nr. CF	Constr. cu acte (DA/NU)
13925	Jud. ARAD, Com. Archis, Loc. Archis, Nr. 7			2547	I				CC	908	1	CL	206	1	-C1	DA
					I				A	1591	2	CA	12	1	-C2	DA
					E				A	48	3	CA	14	1	-C3	DA

2. PROPRIETATEA / POSESIA

Titularul dreptului/posesiei			Data nașterii/ CUI	Domiciliu/ Sediu	Cotă parte	Identificator entitate asociată	Cotă parte teren	Mod de dobândire	Act juridic			Obs. privitoare la proprietar
Nume/ Denumire	Inițiala tatălui	Prenume							Tip act	Nr. act/ data	Emitent	
ISTOC		ALEXANDRU	-	Jud. ARAD, Com. Archis, Loc. Archis	1/1	TEREN, C1, C2, C3		Sucesiune	Act notarial	323 / 01.01.1978	Notariatul de Stat Ineu	

3. SARCINI / DEZMEMBRĂMINTE

Titular			Data nașterii/ CUI	Domiciliu/ Sediu	Tipul sarcinii sau al dezmembrămintelor dreptului de proprietate	Cotă parte	Identificator entitate asociată	Act juridic			Valoare ipotecă	Tip monedă
Nume/ Denumire	Inițiala tatălui	Prenume						Tip act	Nr. act/ data	Emitent		

4. NOTĂRI, PROCESE, INTERDICȚII

Tipul notării	Tip act	Nr. act/ data	Emitent	Identificator entitate asociată	Imobil împrejmuit / neîmprejmuit	Imobil contestat / necontestat	Alte observații
					î		

5. OBSERVAȚII

