

## REGISTRUL CADASTRAL AL IMOBILELOR

UAT: Archis

Sector cadastral nr.: 31

Zona cooperativizată/necooperativizată: Co

## 1. DESCRIEREA IMOBILULUI

DATE TEREN											DATE CONSTRUCȚII					
Identificat or teren	Adresă imobil	Număr cadastral	Nr. CF	Suprafața măsurată	Intravilan/ Extravilan (I/E)	Nr. top.	Nr. tarla	Nr. parcelă	Categorie folosință	Suprafață parcelă	Identificator construcție	Cod grupă destinație	Suprafață construită	Nr. niveluri	Nr. CF	Constr. cu acte (DA/NU)
13810	Jud. ARAD, Com. Archis, Loc. Archis, Nr. 2/A			960	I				CC	666	1	CL	239	2	-C1	DA
					I				A	294						

## 2. PROPRIETATEA / POSESIA

Titularul dreptului/posesiei			Data nașterii/ CUI	Domiciliu/ Sediul	Cotă parte	Identificator entitate asociată	Cotă parte teren	Mod de dobândire	Act juridic			Obs. privitoare la proprietar
Nume/ Denumire	Inițiala tatălui	Prenume							Tip act	Nr. act/ data	Emitent	
MOLDOVAN		EMIL	-	Jud. ARAD, Com. Archis, Loc. Archis	1/1	TEREN, CI	Hotarare Judecatoreas ca	Hotarare Judecatoreasca	628 / 27.06.2005	Judecatoria Ineu		
MOLDOVAN		LIVIA-IBOLIA	-	Jud. ARAD, Com. Archis, Loc. Archis								

## 3. SARCINI / DEZMEMBRĂMINTE

Titular			Data nașterii/ CUI	Domiciliu/ Sediul	Tipul sarcinii sau al dezmembrămintelor dreptului de proprietate	Cotă parte	Identificator entitate asociată	Act juridic			Valoare ipotecă	Tip monedă
Nume/ Denumire	Inițiala tatălui	Prenume						Tip act	Nr. act/ data	Emitent		


## 4. NOTĂRI, PROCESE, INTERDICȚII

Tipul notării	Tip act	Nr. act/ data	Emitent	Identificator entitate asociată	Imobil împrejmuit / neîmprejmuit	Imobil contestat / necontestat	Alte observații
					î		

## 5. OBSERVAȚII

Pg. 1, înregistrare sistematica Archis, Sectorul cadastral nr. 31, 2024

Spre publicare



## REGISTRUL CADASTRAL AL IMOBILELOR

UAT: Archis

Sector cadastral nr.: 31

Zona cooperativizată/necooperativizată: Co

## 1. DESCRIEREA IMOBILULUI

DATE TEREN											DATE CONSTRUCȚII					
Identificat or teren	Adresă imobil	Număr cadastral	Nr. CF	Suprafața măsurată	Intravilan/ Extravilan (I/E)	Nr. top.	Nr. tarla	Nr. parcelă	Categorie folosință	Suprafață parcelă	Identificator construcție	Cod grupă destinație	Suprafață construită	Nr. niveluri	Nr. CF	Constr. cu acte (DA/NU)
13858	Jud. ARAD, Com. Archis, Loc. Archis			87	I				A	87						

## 2. PROPRIETATEA / POSESIA

Titularul dreptului/posesiei			Data nașterii/ CUI	Domiciliu/ Sediu	Cotă parte	Identificator entitate asociată	Cotă parte teren	Mod de dobândire	Act juridic			Obs. privitoare la proprietar
Nume/ Denumire	Inițiala tatălui	Prenume							Tip act	Nr. act/ data	Emitent	
UAT ARCHIS			999999999999999	Jud. ARAD, Com. Archis, Loc. Archis, Strada PRINCIPALANr. 97	1/1	TEREN		Lege	Lege	7 / 13.03.1996	PARLAMENTUL ROMANIEI	Proprietar neidentificat

## 3. SARCINI / DEZMEMBRĂMINTE

Titular			Data nașterii/ CUI	Domiciliu/ Sediu	Tipul sarcinii sau al dezmembrămintelor dreptului de proprietate	Cotă parte	Identificator entitate asociată	Act juridic			Valoare ipotecă	Tip monedă
Nume/ Denumire	Inițiala tatălui	Prenume						Tip act	Nr. act/ data	Emitent		

## 4. NOTĂRI, PROCESE, INTERDICȚII

Tipul notării	Tip act	Nr. act/ data	Emitent	Identificator entitate asociată	Imobil împrejmuit / neîmprejmuit	Imobil contestat / necontestat	Alte observații
					î		

## 5. OBSERVAȚII

Pg. 2, înregistrare sistematica Archis, Sectorul cadastral nr. 31, 2024

Spre publicare



## REGISTRUL CADASTRAL AL IMOBILELOR

UAT: Archis

Sector cadastral nr.: 31

Zona cooperativizată/necooperativizată: Co

## 1. DESCRIEREA IMOBILULUI

DATE TEREN											DATE CONSTRUCȚII					
Identificat or teren	Adresă imobil	Număr cadastral	Nr. CF	Suprafața măsurată	Intravilan/ Extravilan (I/E)	Nr. top.	Nr. tarla	Nr. parcelă	Categorie folosință	Suprafață parcelă	Identificator construcție	Cod grupă destinație	Suprafață construită	Nr. niveluri	Nr. CF	Constr. cu acte (DA/NU)
13859	Jud. ARAD, Com. Archis, Loc. Archis, Nr. 5A			1359	I				A	1359						

## 2. PROPRIETATEA / POSESIA

Titularul dreptului/posesiei			Data nașterii/ CUI	Domiciliu/ Sediu	Cotă parte	Identificator entitate asociată	Cotă parte teren	Mod de dobândire	Act juridic			Obs. privitoare la proprietar
Nume/ Denumire	Inițiala tatălui	Prenume							Tip act	Nr. act/ data	Emitent	
BARBA		LORENA	-	Jud. ARAD, Com. Archis, Loc. Archis	1/1	TEREN		Sucesiune	Act notarial	33 / 01.01.2008		

## 3. SARCINI / DEZMEMBRĂMINTE

Titular			Data nașterii/ CUI	Domiciliu/ Sediu	Tipul sarcinii sau al dezmembrămintelor dreptului de proprietate	Cotă parte	Identificator entitate asociată	Act juridic			Valoare ipotecă	Tip monedă
Nume/ Denumire	Inițiala tatălui	Prenume						Tip act	Nr. act/ data	Emitent		

## 4. NOTĂRI, PROCESE, INTERDICȚII

Tipul notării	Tip act	Nr. act/ data	Emitent	Identificator entitate asociată	Imobil împrejmuit / neîmprejmuit	Imobil contestat / necontestat	Alte observații
					î		

## 5. OBSERVAȚII

Pg. 3, înregistrare sistematica Archis, Sectorul cadastral nr. 31, 2024

Spre publicare



## REGISTRUL CADASTRAL AL IMOBILELOR

UAT: Archis

Sector cadastral nr.: 31

Zona cooperativizată/necooperativizată: Co

## 1. DESCRIEREA IMOBILULUI

DATE TEREN											DATE CONSTRUCȚII					
Identificat or teren	Adresă imobil	Număr cadastral	Nr. CF	Suprafața măsurată	Intravilan/ Extravilan (I/E)	Nr. top.	Nr. tarla	Nr. parcelă	Categorie folosință	Suprafață parcelă	Identificator construcție	Cod grupă destinație	Suprafață construită	Nr. niveluri	Nr. CF	Constr. cu acte (DA/NU)
13860	Jud. ARAD, Com. Archis, Loc. Archis, Nr. 4/A	300421	300421	956	I				A	352	1	CL	124	2	557	DA
					I				CC	604	2	CA	128	1	300421-C2	DA

## 2. PROPRIETATEA / POSESIA

Titularul dreptului/posesiei			Data nașterii/ CUI	Domiciliu/ Sediul	Cotă parte	Identificator entitate asociată	Cotă parte teren	Mod de dobândire	Act juridic			Obs. privitoare la proprietar
Nume/ Denumire	Inițiala tatălui	Prenume							Tip act	Nr. act/ data	Emitent	
TICA		AMBROSIE	05.03.1965	Jud. ARAD, Com. Archis, Loc. Archis	1/1	TEREN, C1, C2		Convenție	Act notarial	1106 / 14.09.1999		
TICA		DIDINA GENICA	19.03.1963	Jud. ARAD, Com. Archis, Loc. Archis								

## 3. SARCINI / DEZMEMBRĂMINTE

Titular			Data nașterii/ CUI	Domiciliu/ Sediul	Tipul sarcinii sau al dezmembrămintelor dreptului de proprietate	Cotă parte	Identificator entitate asociată	Act juridic			Valoare ipotecă	Tip monedă
Nume/ Denumire	Inițiala tatălui	Prenume						Tip act	Nr. act/ data	Emitent		


## 4. NOTĂRI, PROCESE, INTERDICȚII

Tipul notării	Tip act	Nr. act/ data	Emitent	Identificator entitate asociată	Imobil împrejmuit / neîmprejmuit	Imobil contestat / necontestat	Alte observații
					î		

## 5. OBSERVAȚII

Pg. 4, înregistrare sistematică Archis, Sectorul cadastral nr. 31, 2024

Spre publicare



## REGISTRUL CADASTRAL AL IMOBILELOR

UAT: Archis

Sector cadastral nr.: 31

Zona cooperativizată/necooperativizată: Co

## 1. DESCRIEREA IMOBILULUI

DATE TEREN											DATE CONSTRUCȚII					
Identificat or teren	Adresă imobil	Număr cadastral	Nr. CF	Suprafața măsurată	Intravilan/ Extravilan (I/E)	Nr. top.	Nr. tarla	Nr. parcelă	Categorie folosință	Suprafață parcelă	Identificator construcție	Cod grupă destinație	Suprafață construită	Nr. niveluri	Nr. CF	Constr. cu acte (DA/NU)
13861	Jud. ARAD, Com. Archis, Loc. Archis			1315	I				A	1315						

## 2. PROPRIETATEA / POSESIA

Titularul dreptului/posesiei			Data nașterii/ CUI	Domiciliu/ Sediu	Cotă parte	Identificator entitate asociată	Cotă parte teren	Mod de dobândire	Act juridic			Obs. privitoare la proprietar
Nume/ Denumire	Inițiala tatălui	Prenume							Tip act	Nr. act/ data	Emitent	
TICA		SOFIA	-	Jud. ARAD, Com. Archis, Loc. Archis	1/1	TEREN		Iesire Din Indiviziune	Act notarial	1105 / 01.01.1999	BNP SAVIN NASTASE	

## 3. SARCINI / DEZMEMBRĂMINTE

Titular			Data nașterii/ CUI	Domiciliu/ Sediu	Tipul sarcinii sau al dezmembrămintelor dreptului de proprietate	Cotă parte	Identificator entitate asociată	Act juridic			Valoare ipotecă	Tip monedă
Nume/ Denumire	Inițiala tatălui	Prenume						Tip act	Nr. act/ data	Emitent		

## 4. NOTĂRI, PROCESE, INTERDICȚII

Tipul notării	Tip act	Nr. act/ data	Emitent	Identificator entitate asociată	Imobil împrejmuit / neîmprejmuit	Imobil contestat / necontestat	Alte observații
					î		

## 5. OBSERVAȚII

Pg. 5, înregistrare sistematica Archis, Sectorul cadastral nr. 31, 2024

Spre publicare



## REGISTRUL CADASTRAL AL IMOBILELOR

UAT: Archis

Sector cadastral nr.: 31

Zona cooperativizată/necooperativizată: Co

## 1. DESCRIEREA IMOBILULUI

DATE TEREN											DATE CONSTRUCȚII					
Identificat or teren	Adresă imobil	Număr cadastral	Nr. CF	Suprafața măsurată	Intravilan/ Extravilan (I/E)	Nr. top.	Nr. tarla	Nr. parcelă	Categorie folosință	Suprafață parcelă	Identificator construcție	Cod grupă destinație	Suprafață construită	Nr. niveluri	Nr. CF	Constr. cu acte (DA/NU)
13862	Jud. ARAD, Com. Archis, Loc. Archis, Nr. 4	300256	300256	1114	I				A	653	1	CL	125	3	558 Archis	DA
					I				CC	461						

## 2. PROPRIETATEA / POSESIA

Titularul dreptului/posesiei			Data nașterii/ CUI	Domiciliu/ Sediul	Cotă parte	Identificator entitate asociată	Cotă parte teren	Mod de dobândire	Act juridic			Obs. privitoare la proprietar
Nume/ Denumire	Inițiala tatălui	Prenume							Tip act	Nr. act/ data	Emitent	
GUTTMANN		SOFIA MIRELA	09.03.1968	Jud. ARAD, Com. Archis, Loc. Archis	1/1	TEREN, CI		Hotarare Judecatoreasca ca	Hotarare Judecatoreasca	1214 / 12.06.2012	JUD INEU	

## 3. SARCINI / DEZMEMBRĂMINTE

Titular			Data nașterii/ CUI	Domiciliu/ Sediul	Tipul sarcinii sau al dezmembrămintelor dreptului de proprietate	Cotă parte	Identificator entitate asociată	Act juridic			Valoare ipotecă	Tip monedă
Nume/ Denumire	Inițiala tatălui	Prenume						Tip act	Nr. act/ data	Emitent		


## 4. NOTĂRI, PROCESE, INTERDICȚII

Tipul notării	Tip act	Nr. act/ data	Emitent	Identificator entitate asociată	Imobil împrejmuit / neîmprejmuit	Imobil contestat / necontestat	Alte observații
					î		Teren de construcție

## 5. OBSERVAȚII

Pg. 6, înregistrare sistematica Archis, Sectorul cadastral nr. 31, 2024

Spre publicare



## REGISTRUL CADASTRAL AL IMOBILELOR

UAT: Archis

Sector cadastral nr.: 31

Zona cooperativizată/necooperativizată: Co

## 1. DESCRIEREA IMOBILULUI

DATE TEREN											DATE CONSTRUCȚII					
Identificat or teren	Adresă imobil	Număr cadastral	Nr. CF	Suprafața măsurată	Intravilan/ Extravilan (I/E)	Nr. top.	Nr. tarla	Nr. parcelă	Categorie folosință	Suprafață parcelă	Identificator construcție	Cod grupă destinație	Suprafață construită	Nr. niveluri	Nr. CF	Constr. cu acte (DA/NU)
13863	Jud. ARAD, Com. Archis, Loc. Archis, Nr. 3	300386	300386	2184	I				A	1122	1	CL	166	1	345	DA
					I				CC	1062	2	CA	83	1	300386-C2	DA

## 2. PROPRIETATEA / POSESIA

Titularul dreptului/posesiei			Data nașterii/ CUI	Domiciliu/ Sediul	Cotă parte	Identificator entitate asociată	Cotă parte teren	Mod de dobândire	Act juridic			Obs. privitoare la proprietar
Nume/ Denumire	Inițiala tatălui	Prenume							Tip act	Nr. act/ data	Emitent	
MARIS		MARIA	-	Jud. ARAD, Com. Archis, Loc. Archis	1/1	TEREN, C1, C2		Hotarare Judecatoreasca	Hotarare Judecatoreasca	628 / 12.05.2005	JUDECATORIA INEU	

## 3. SARCINI / DEZMEMBRĂMINTE

Titular			Data nașterii/ CUI	Domiciliu/ Sediul	Tipul sarcinii sau al dezmembrămintelor dreptului de proprietate	Cotă parte	Identificator entitate asociată	Act juridic			Valoare ipotecă	Tip monedă
Nume/ Denumire	Inițiala tatălui	Prenume						Tip act	Nr. act/ data	Emitent		


## 4. NOTĂRI, PROCESE, INTERDICȚII

Tipul notării	Tip act	Nr. act/ data	Emitent	Identificator entitate asociată	Imobil împrejmuit / neîmprejmuit	Imobil contestat / necontestat	Alte observații
					î		

## 5. OBSERVAȚII

Pg. 7, înregistrare sistematica Archis, Sectorul cadastral nr. 31, 2024

Spre publicare



## REGISTRUL CADASTRAL AL IMOBILELOR

UAT: Archis

Sector cadastral nr.: 31

Zona cooperativizată/necooperativizată: Co

## 1. DESCRIEREA IMOBILULUI

DATE TEREN											DATE CONSTRUCȚII					
Identificat or teren	Adresă imobil	Număr cadastral	Nr. CF	Suprafața măsurată	Intravilan/ Extravilan (I/E)	Nr. top.	Nr. tarla	Nr. parcelă	Categorie folosință	Suprafață parcelă	Identificator construcție	Cod grupă destinație	Suprafață construită	Nr. niveluri	Nr. CF	Constr. cu acte (DA/NU)
13864	Jud. ARAD, Com. Archis, Loc. Archis, Nr. 2	304600	304600	2941	E				A	408	1	CL	169	2	241 Archis	DA
					I				CC	1519	2	CL	148	1	304600-C2	DA
					I				A	1014						

## 2. PROPRIETATEA / POSESIA

Titularul dreptului/posesiei			Data nașterii/ CUI	Domiciliu/ Sediul	Cotă parte	Identificator entitate asociată	Cotă parte teren	Mod de dobândire	Act juridic			Obs. privitoare la proprietar
Nume/ Denumire	Inițiala tatălui	Prenume							Tip act	Nr. act/ data	Emitent	
MOLDOVAN		LIVIA	-	Jud. ARAD, Com. Archis, Loc. Archis	1/1	TEREN, C1		Iesire Din Indiviziune	Hotarare Judecatoreasca	628 / 01.01.2005	Judecatoria Ineu	
MOLDOVAN		LIVIA	-	Jud. ARAD, Com. Archis, Loc. Archis	1/1	C2		Lege	Act normativ	7 / 13.03.1996	PARLAMENTUL ROMANIEI	

## 3. SARCINI / DEZMEMBRĂMINTE

Titular			Data nașterii/ CUI	Domiciliu/ Sediul	Tipul sarcinii sau al dezmembrămintelor dreptului de proprietate	Cotă parte	Identificator entitate asociată	Act juridic			Valoare ipotecă	Tip monedă
Nume/ Denumire	Inițiala tatălui	Prenume						Tip act	Nr. act/ data	Emitent		

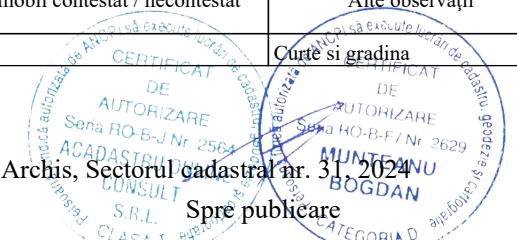
## 4. NOTĂRI, PROCESE, INTERDICȚII

Tipul notării	Tip act	Nr. act/ data	Emitent	Identificator entitate asociată	Imobil împrejmuit / neîmprejmuit	Imobil contestat / necontestat	Alte observații
					î		Cuțre și gradina

## 5. OBSERVAȚII

Pg. 8, înregistrare sistematica Archis, Sectorul cadastral nr. 31, 2024

Spre publicare





## REGISTRUL CADASTRAL AL IMOBILELOR

UAT: Archis

Sector cadastral nr.: 31


Zona cooperativizată/necooperativizată: Co

## 1. DESCRIEREA IMOBILULUI

DATE TEREN											DATE CONSTRUCȚII					
Identificat or teren	Adresă imobil	Număr cadastral	Nr. CF	Suprafața măsurată	Intravilan/ Extravilan (I/E)	Nr. top.	Nr. tarla	Nr. parcelă	Categorie folosință	Suprafață parcelă	Identificator construcție	Cod grupă destinație	Suprafață construită	Nr. niveluri	Nr. CF	Constr. cu acte (DA/NU)
13865	Jud. ARAD, Com. Archis, Loc. Archis, Nr. 2/B	304637	304637	1612	I				A	659	1	CL	241	2	529 Archis	DA
					I				CC	953	2	CA	35	1	304637-C2	DA

## 2. PROPRIETATEA / POSESIA

Titularul dreptului/posesiei			Data nașterii/ CUI	Domiciliu/ Sediul	Cotă parte	Identificator entitate asociată	Cotă parte teren	Mod de dobândire	Act juridic			Obs. privitoare la proprietar
Nume/ Denumire	Inițiala tatălui	Prenume							Tip act	Nr. act/ data	Emitent	
PEREZ		ANETA-NAOMI	20.05.1988	Jud. ARAD, Com. Archis, Loc. Archis, Nr. 2	9/40	TEREN, C1		Succesiune	Act notarial	79 / 19.06.2023	Lang Norbert Alex	
FINAU		GEORGETA CARMEN	-	Jud. ARAD, Com. Archis, Loc. Archis	9/40	TEREN, C1		Succesiune	Act notarial	79 / 19.06.2023	Lang Norbert Alex	
POPA		PAULA-OTILIA	04.12.1977	Jud. ARAD, Com. Archis, Loc. Archis, Aleea Dezna Nr. 2, Bl. X10, Sc. A, Ap. 5	9/40	TEREN, C1		Succesiune	Act notarial	79 / 19.06.2023	Lang Norbert Alex	
MOLDOVAN		FLAVIUS-ABIATAR	13.11.1984	Jud. ARAD, Com. Archis, Loc. Archis, Strada POETULUI Nr. 25	9/40	TEREN, C1		Succesiune	Act notarial	79 / 19.06.2023	Lang Norbert Alex	
MOLDOVAN		FLAVIUS-ABIATAR	13.11.1984	Jud. ARAD, Com. Archis, Loc. Archis, Strada POETULUI Nr. 25	1/10	TEREN, C1		Conventie	Act notarial	2679 / 19.06.2023	Lang Norbert Alex	
FINAU		GEORGETA CARMEN	-	Jud. ARAD, Com. Archis, Loc. Archis	1/1	C2		Lege	Act normativ	7 / 13.03.1996	PARLAMENTUL ROMANIEI	
MOLDOVAN		FLAVIUS-ABIATAR	13.11.1984	Jud. ARAD, Com. Archis, Loc. Archis, Strada POETULUI Nr. 25								
PEREZ		ANETA-NAOMI	20.05.1988	Jud. ARAD, Com. Archis, Loc. Archis, Nr. 2								
POPA		PAULA-OTILIA	04.12.1977	Jud. ARAD, Com. Archis, Loc. Archis, Aleea Dezna Nr. 2, Bl. X10, Sc. A, Ap. 5								



### 3. SARCINI / DEZMEMBRĂMINTE

Titular			Data nașterii/ CUI	Domiciliu/ Sediu	Tipul sarcinii sau al dezmembrămintelor dreptului de proprietate	Cotă parte	Identificator entitate asociată	Act juridic			Valoare ipotecă	Tip monedă
Nume/ Denumire	Inițiala tatălui	Prenume						Tip act	Nr. act/ data	Emitent		

### 4. NOTĂRI, PROCESE, INTERDICȚII

Tipul notării	Tip act	Nr. act/ data	Emitent	Identificator entitate asociată	Imobil împrejmuit / neîmprejmuit	Imobil contestat / necontestat	Alte observații
					î		

### 5. OBSERVAȚII

Pg. 10, înregistrare sistematica Archis, Sectorul cadastral nr. 31, 2024



Spre publicare