

## REGISTRUL CADASTRAL AL IMOBILELOR

UAT: Archis

Sector cadastral nr.: 30

Zona cooperativizată/necooperativizată: Co

## 1. DESCRIEREA IMOBILULUI

| DATE TEREN           |  |                 |        |                    |                              |          |           |             |                     |                   | DATE CONSTRUCȚII          |                      |                      |              |        |                         |
|----------------------|--|-----------------|--------|--------------------|------------------------------|----------|-----------|-------------|---------------------|-------------------|---------------------------|----------------------|----------------------|--------------|--------|-------------------------|
| Identificat or teren | Adresă imobil                                | Număr cadastral | Nr. CF | Suprafața măsurată | Intravilan/ Extravilan (I/E) | Nr. top. | Nr. tarla | Nr. parcelă | Categorie folosință | Suprafață parcelă | Identificator construcție | Cod grupă destinație | Suprafață construită | Nr. niveluri | Nr. CF | Constr. cu acte (DA/NU) |
| 13742                | Jud. ARAD, Com. Archis, Loc. Archis, Nr. 153 | 301112          | 301112 | 920                | I                            |          | 1         | 64/2/3      | CC                  | 920               |                           |                      |                      |              |        |                         |

## 2. PROPRIETATEA / POSESIA

| Titularul dreptului/posesiei |                  |                 | Data nașterii/ CUI | Domiciliu/ Sediu  | Cotă parte | Identificator entitate asociată | Cotă parte teren | Mod de dobândire       | Act juridic  |                   |                   | Obs. privitoare la proprietar |
|------------------------------|------------------|-----------------|--------------------|---|------------|---------------------------------|------------------|------------------------|--------------|-------------------|-------------------|-------------------------------|
| Nume/ Denumire               | Inițiala tatălui | Prenume         |                    |   |            |                                 |                  |                        | Tip act      | Nr. act/ data     | Emitent           |                               |
| MOLDOVAN                     |                  | FLAVIUS-ABIATAR | 13.11.1984         | Jud. ARAD, Com. Archis, Loc. Archis, Strada POETULUI Nr. 25 | 9/40       | TEREN                           |                  | Sucesiune              | Act notarial | 79 / 19.06.2023   | Lang Norbert Alex |                               |
| MOLDOVAN                     |                  | FLAVIUS-ABIATAR | 13.11.1984         | Jud. ARAD, Com. Archis, Loc. Archis, Strada POETULUI Nr. 25 | 31/40      | TEREN                           |                  | Iesire Din Indiviziune | Act notarial | 2678 / 19.06.2023 | Lang Norbert Alex |                               |

## 3. SARCINI / DEZMEMBRĂMINTE

| Titular        |                  |         | Data nașterii/ CUI | Domiciliu/ Sediu | Tipul sarcinii sau al dezmembrămintelor dreptului de proprietate | Cotă parte | Identificator entitate asociată | Act juridic |               |         | Valoare ipotecă | Tip monedă |
|----------------|------------------|---------|--------------------|------------------|--|------------|---------------------------------|-------------|---------------|---------|-----------------|------------|
| Nume/ Denumire | Inițiala tatălui | Prenume |                    |                  |  |            |                                 | Tip act     | Nr. act/ data | Emitent |                 |            |


## 4. NOTĂRI, PROCESE, INTERDICȚII

| Tipul notării | Tip act | Nr. act/ data | Emitent | Identificator entitate asociată | Imobil împrejmuit / neîmprejmuit | Imobil contestat / necontestat | Alte observații |
|---------------|---------|---------------|---------|---------------------------------|----------------------------------|--------------------------------|-----------------|
|               |         |               |         |                                 | î                                |                                |                 |

## 5. OBSERVAȚII

Pg. 1, înregistrare sistematica Archis, Sectorul cadastral nr. 30, 2024

Spre publicare



## REGISTRUL CADASTRAL AL IMOBILELOR

UAT: Archis

Sector cadastral nr.: 30

Zona cooperativizată/necooperativizată: Co

## 1. DESCRIEREA IMOBILULUI

| DATE TEREN           |  |                 |        |                    |                              |          |           |             |                     |                   | DATE CONSTRUCȚII          |                      |                      |              |        |                         |
|----------------------|--|-----------------|--------|--------------------|------------------------------|----------|-----------|-------------|---------------------|-------------------|---------------------------|----------------------|----------------------|--------------|--------|-------------------------|
| Identificat or teren | Adresă imobil                                | Număr cadastral | Nr. CF | Suprafața măsurată | Intravilan/ Extravilan (I/E) | Nr. top. | Nr. tarla | Nr. parcelă | Categorie folosință | Suprafață parcelă | Identificator construcție | Cod grupă destinație | Suprafață construită | Nr. niveluri | Nr. CF | Constr. cu acte (DA/NU) |
| 13804                | Jud. ARAD, Com. Archis, Loc. Archis, Nr. 154 |                 |        | 788                | I                            |          |           |             | CC                  | 788               | 1                         | CL                   | 88                   | 1            | -C1    | DA                      |

## 2. PROPRIETATEA / POSESIA

| Titularul dreptului/posesiei |                  |                 | Data nașterii/ CUI | Domiciliu/ Sediu                    | Cotă parte | Identificator entitate asociată | Cotă parte teren | Mod de dobândire | Act juridic       |                     |                      | Obs. privitoare la proprietar |
|------------------------------|------------------|-----------------|--------------------|-------------------------------------|------------|---------------------------------|------------------|------------------|-------------------|---------------------|----------------------|-------------------------------|
| Nume/ Denumire               | Inițiala tatălui | Prenume         |                    |                                     |            |                                 |                  |                  | Tip act           | Nr. act/ data       | Emitent              |                               |
| DARI                         |                  | CRISTIAN-SILVIU | 09.10.2003         | Jud. ARAD, Com. Archis, Loc. Archis | 1/1        | C1                              |                  | Lege             | Act normativ      | 7 / 13.03.1996      | PARLAMENTUL ROMANIEI |                               |
| SAS                          |                  | MAGDALENA       | -                  | Jud. ARAD, Com. Archis, Loc. Archis | 1/1        | TEREN                           |                  | Reconstituire    | Act administrativ | 108112 / 16.07.1938 | CJSDPAT ARAD         | Proprietar decedat            |

## 3. SARCINI / DEZMEMBRĂMINTE

| Titular        |                  |         | Data nașterii/ CUI | Domiciliu/ Sediu | Tipul sarcinii sau al dezmembrămintelor dreptului de proprietate | Cotă parte | Identificator entitate asociată | Act juridic |               |         | Valoare ipotecă | Tip monedă |
|----------------|------------------|---------|--------------------|------------------|--|------------|---------------------------------|-------------|---------------|---------|-----------------|------------|
| Nume/ Denumire | Inițiala tatălui | Prenume |                    |                  |  |            |                                 | Tip act     | Nr. act/ data | Emitent |                 |            |


## 4. NOTĂRI, PROCESE, INTERDICȚII

| Tipul notării   | Tip act           | Nr. act/ data     | Emitent                 | Identificator entitate asociată | Imobil împrejmuit / neîmprejmuit | Imobil contestat / necontestat | Alte observații |
|---|-------------------|-------------------|-------------------------|---------------------------------|----------------------------------|--------------------------------|-----------------|
| Se notează posesia faptică în favoarea lui DARI CRISTIAN-SILVIU | Act administrativ | 3439 / 15.03.2023 | PRIMARIA COMUNEI ARCHIS | 13804                           | î                                |                                |                 |

## 5. OBSERVAȚII

Pg. 2, înregistrare sistematica Archis, Sectorul cadastral nr. 30, 2024

Spre publicare



## REGISTRUL CADASTRAL AL IMOBILELOR

UAT: Archis

Sector cadastral nr.: 30

Zona cooperativizată/necooperativizată: Co

## 1. DESCRIEREA IMOBILULUI

| DATE TEREN           |  |                 |        |                    |                              |          |           |             |                     |                   | DATE CONSTRUCȚII          |                      |                      |              |           |                         |
|----------------------|--|-----------------|--------|--------------------|------------------------------|----------|-----------|-------------|---------------------|-------------------|---------------------------|----------------------|----------------------|--------------|-----------|-------------------------|
| Identificat or teren | Adresă imobil                                | Număr cadastral | Nr. CF | Suprafața măsurată | Intravilan/ Extravilan (I/E) | Nr. top. | Nr. tarla | Nr. parcelă | Categorie folosință | Suprafață parcelă | Identificator construcție | Cod grupă destinație | Suprafață construită | Nr. niveluri | Nr. CF    | Constr. cu acte (DA/NU) |
| 13873                | Jud. ARAD, Com. Archis, Loc. Archis, Nr. 170 | 300265          | 300265 | 2465               | I                            |          |           |             | A                   | 1898              | 1                         | CL                   | 90                   | 1            | 300265-C1 | DA                      |
|                      |  |                 |        |                    | I                            |          |           |             | CC                  | 567               |                           |                      |                      |              |           |                         |

## 2. PROPRIETATEA / POSESIA

| Titularul dreptului/posesiei |                  |          | Data nașterii/ CUI | Domiciliu/ Sediu                    | Cotă parte | Identificator entitate asociată | Cotă parte teren | Mod de dobândire | Act juridic       |               |         | Obs. privitoare la proprietar |
|------------------------------|------------------|----------|--------------------|-------------------------------------|------------|---------------------------------|------------------|------------------|-------------------|---------------|---------|-------------------------------|
| Nume/ Denumire               | Inițiala tatălui | Prenume  |                    |                                     |            |                                 |                  |                  | Tip act           | Nr. act/ data | Emitent |                               |
| TODA                         |                  | GABRIELA | 21.09.1963         | Jud. ARAD, Com. Archis, Loc. Archis | 1/1        | TEREN, CI                       | Convenție        | Act notarial     | 1552 / 01.01.2001 |               |         |                               |
| TODA                         |                  | GHITA    | 06.09.1954         | Jud. ARAD, Com. Archis, Loc. Archis |            |                                 |                  |                  |                   |               |         |                               |

## 3. SARCINI / DEZMEMBRĂMINTE

| Titular        |                  |         | Data nașterii/ CUI | Domiciliu/ Sediu | Tipul sarcinii sau al dezmembrămintelor dreptului de proprietate | Cotă parte | Identificator entitate asociată | Act juridic |               |         | Valoare ipotecă | Tip monedă |
|----------------|------------------|---------|--------------------|------------------|--|------------|---------------------------------|-------------|---------------|---------|-----------------|------------|
| Nume/ Denumire | Inițiala tatălui | Prenume |                    |                  |  |            |                                 | Tip act     | Nr. act/ data | Emitent |                 |            |

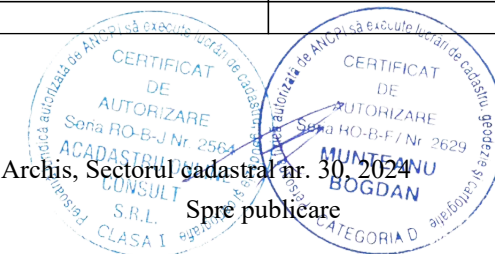
## 4. NOTĂRI, PROCESE, INTERDICȚII

| Tipul notării | Tip act | Nr. act/ data | Emitent | Identificator entitate asociată | Imobil împrejmuit / neîmprejmuit | Imobil contestat / necontestat | Alte observații |
|---------------|---------|---------------|---------|---------------------------------|----------------------------------|--------------------------------|-----------------|
|               |         |               |         |                                 | î                                |                                |                 |

## 5. OBSERVAȚII

Pg. 3, înregistrare sistematica Archis, Sectorul cadastral nr. 30, 2024

Spre publicare



## REGISTRUL CADASTRAL AL IMOBILELOR

UAT: Archis

Sector cadastral nr.: 30

Zona cooperativizată/necooperativizată: Co

## 1. DESCRIEREA IMOBILULUI

| DATE TEREN          |  |                 |        |                    |                              |          |           |             |                     |                   | DATE CONSTRUCȚII          |                      |                      |              |           |                         |
|---------------------|--|-----------------|--------|--------------------|------------------------------|----------|-----------|-------------|---------------------|-------------------|---------------------------|----------------------|----------------------|--------------|-----------|-------------------------|
| Identificator teren | Adresă imobil                                | Număr cadastral | Nr. CF | Suprafața măsurată | Intravilan/ Extravilan (I/E) | Nr. top. | Nr. tarla | Nr. parcelă | Categorie folosință | Suprafață parcelă | Identificator construcție | Cod grupă destinație | Suprafață construită | Nr. niveluri | Nr. CF    | Constr. cu acte (DA/NU) |
| 13874               | Jud. ARAD, Com. Archis, Loc. Archis, Nr. 171 | 300536          | 300536 | 3450               | I                            |          |           |             | CC                  | 1570              | 1                         | CL                   | 127                  | 2            | 484       | DA                      |
|                     |  |                 |        |                    | I                            |          |           |             |                     |                   | 2                         | CL                   | 67                   | 1            | 300536-C2 | DA                      |
|                     |  |                 |        |                    |                              |          |           |             |                     |                   | 3                         | CA                   | 24                   | 1            | 300536-C3 | DA                      |
|                     |  |                 |        |                    |                              |          |           |             |                     |                   | 4                         | CA                   | 150                  | 1            | 300536-C4 | DA                      |

## 2. PROPRIETATEA / POSESIA

| Titularul dreptului/posesiei |                  |         | Data nașterii/ CUI | Domiciliu/ Sediul                   | Cotă parte | Identificator entitate asociată | Cotă parte teren | Mod de dobândire | Act juridic  |                   |               | Obs. privitoare la proprietar |
|------------------------------|------------------|---------|--------------------|-------------------------------------|------------|---------------------------------|------------------|------------------|--------------|-------------------|---------------|-------------------------------|
| Nume/ Denumire               | Inițiala tatălui | Prenume |                    |                                     |            |                                 |                  |                  | Tip act      | Nr. act/ data     | Emitent       |                               |
| HORGA                        |                  | AURICA  | 02.02.1957         | Jud. ARAD, Com. Archis, Loc. Archis | 1/1        | TEREN, C1, C2, C3, C4           |                  | Convenție        | Act notarial | 1010 / 31.03.1998 | BNP LIA FEIER |                               |
| HORGA                        |                  | SIMION  | 25.09.1953         | Jud. ARAD, Com. Archis, Loc. Archis |            |                                 |                  |                  |              |                   |               |                               |

## 3. SARCINI / DEZMEMBRĂMINTE

| Titular        |                  |         | Data nașterii/ CUI | Domiciliu/ Sediul | Tipul sarcinii sau al dezmembrămintelor dreptului de proprietate | Cotă parte | Identificator entitate asociată | Act juridic |               |         | Valoare ipotecă | Tip monedă |
|----------------|------------------|---------|--------------------|-------------------|--|------------|---------------------------------|-------------|---------------|---------|-----------------|------------|
| Nume/ Denumire | Inițiala tatălui | Prenume |                    |                   |  |            |                                 | Tip act     | Nr. act/ data | Emitent |                 |            |


## 4. NOTĂRI, PROCESE, INTERDICȚII

| Tipul notării | Tip act | Nr. act/ data | Emitent | Identificator entitate asociată | Imobil împrejmuit / neîmprejmuit | Imobil contestat / necontestat | Alte observații |
|---------------|---------|---------------|---------|---------------------------------|----------------------------------|--------------------------------|-----------------|
|               |         |               |         |                                 | î                                |                                |                 |

## 5. OBSERVAȚII

Pg. 4, înregistrare sistematica Archis, Sectorul cadastral nr. 30, 2024

Spre publicare



## REGISTRUL CADASTRAL AL IMOBILELOR

UAT: Archis

Sector cadastral nr.: 30

Zona cooperativizată/necooperativizată: Co

## 1. DESCRIEREA IMOBILULUI

| DATE TEREN           |  |                 |        |                    |                              |          |           |             |                     |                   | DATE CONSTRUCȚII          |                      |                      |              |            |                         |
|----------------------|--|-----------------|--------|--------------------|------------------------------|----------|-----------|-------------|---------------------|-------------------|---------------------------|----------------------|----------------------|--------------|------------|-------------------------|
| Identificat or teren | Adresă imobil                                | Număr cadastral | Nr. CF | Suprafața măsurată | Intravilan/ Extravilan (I/E) | Nr. top. | Nr. tarla | Nr. parcelă | Categorie folosință | Suprafață parcelă | Identificator construcție | Cod grupă destinație | Suprafață construită | Nr. niveluri | Nr. CF     | Constr. cu acte (DA/NU) |
| 13880                | Jud. ARAD, Com. Archis, Loc. Archis, Nr. 157 | 304538          | 304538 | 4644               | I                            |          |           |             | CC                  | 1387              | 1                         | CL                   | 155                  | 1            | 530 Archis | DA                      |
|                      |  |                 |        |                    | I                            |          |           |             | A                   | 3257              | 2                         | CA                   | 234                  | 1            | 304538-C2  | DA                      |

## 2. PROPRIETATEA / POSESIA

| Titularul dreptului/posesiei |                  |          | Data nașterii/ CUI | Domiciliu/ Sediul                   | Cotă parte | Identificator entitate asociată | Cotă parte teren | Mod de dobândire | Act juridic  |                 |                      | Obs. privitoare la proprietar |
|------------------------------|------------------|----------|--------------------|-------------------------------------|------------|---------------------------------|------------------|------------------|--------------|-----------------|----------------------|-------------------------------|
| Nume/ Denumire               | Inițiala tatălui | Prenume  |                    |                                     |            |                                 |                  |                  | Tip act      | Nr. act/ data   | Emitent              |                               |
| TODA                         |                  | GABRIELA | -                  | Jud. ARAD, Com. Archis, Loc. Archis | 1/1        | TEREN                           |                  | Convenție        | Act notarial | - / 17.04.1984  | -                    |                               |
| TODA                         |                  | GABRIELA | -                  | Jud. ARAD, Com. Archis, Loc. Archis | 1/1        | C1                              |                  | Construire       | Act notarial | 32 / 01.01.1995 | -                    |                               |
| TODA                         |                  | GABRIELA | -                  | Jud. ARAD, Com. Archis, Loc. Archis | 1/1        | C2                              |                  | Lege             | Act normativ | 7 / 13.03.1996  | PARLAMENTUL ROMÂNIEI |                               |

## 3. SARCINI / DEZMEMBRĂMINTE

| Titular        |                  |         | Data nașterii/ CUI | Domiciliu/ Sediul | Tipul sarcinii sau al dezmembrămintelor dreptului de proprietate | Cotă parte | Identificator entitate asociată | Act juridic |               |         | Valoare ipotecă | Tip monedă |
|----------------|------------------|---------|--------------------|-------------------|--|------------|---------------------------------|-------------|---------------|---------|-----------------|------------|
| Nume/ Denumire | Inițiala tatălui | Prenume |                    |                   |  |            |                                 | Tip act     | Nr. act/ data | Emitent |                 |            |

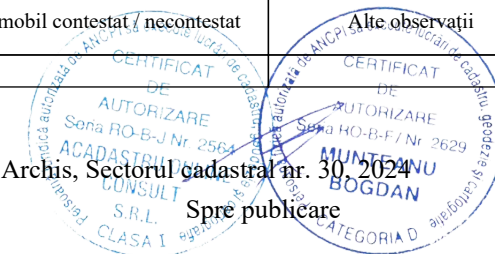
## 4. NOTĂRI, PROCESE, INTERDICȚII

| Tipul notării | Tip act | Nr. act/ data | Emitent | Identificator entitate asociată | Imobil împrejmuit / neîmprejmuit | Imobil contestat / necontestat | Alte observații |
|---------------|---------|---------------|---------|---------------------------------|----------------------------------|--------------------------------|-----------------|
|               |         |               |         |                                 | î                                |                                |                 |

## 5. OBSERVAȚII

Pg. 5, înregistrare sistematica Archis, Sectorul cadastral nr. 30, 2024

Spre publicare



## REGISTRUL CADASTRAL AL IMOBILELOR

UAT: Archis

Sector cadastral nr.: 30

Zona cooperativizată/necooperativizată: Co

## 1. DESCRIEREA IMOBILULUI

| DATE TEREN          |  |                 |        |                    |                              |          |           |             |                     |                   | DATE CONSTRUCȚII          |                      |                      |              |           |                         |
|---------------------|--|-----------------|--------|--------------------|------------------------------|----------|-----------|-------------|---------------------|-------------------|---------------------------|----------------------|----------------------|--------------|-----------|-------------------------|
| Identificator teren | Adresă imobil                                | Număr cadastral | Nr. CF | Suprafața măsurată | Intravilan/ Extravilan (I/E) | Nr. top. | Nr. tarla | Nr. parcelă | Categorie folosință | Suprafață parcelă | Identificator construcție | Cod grupă destinație | Suprafață construită | Nr. niveluri | Nr. CF    | Constr. cu acte (DA/NU) |
| 13881               | Jud. ARAD, Com. Archis, Loc. Archis, Nr. 156 | 300231          | 300231 | 2039               | I                            |          |           |             | A                   | 838               | 1                         | CL                   | 298                  | 2            | 300231-C1 | DA                      |
|                     |  |                 |        |                    | E                            |          |           |             | A                   | 350               |                           |                      |                      |              |           |                         |
|                     |  |                 |        |                    | I                            |          |           |             | CC                  | 720               |                           |                      |                      |              |           |                         |
|                     |  |                 |        |                    | E                            |          |           |             | CC                  | 131               |                           |                      |                      |              |           |                         |

## 2. PROPRIETATEA / POSESIA

| Titularul dreptului/posesiei |                  |            | Data nașterii/ CUI | Domiciliu/ Sediu                             | Cotă parte | Identificator entitate asociată | Cotă parte teren | Mod de dobândire | Act juridic       |                           |         | Obs. privitoare la proprietar |
|------------------------------|------------------|------------|--------------------|--|------------|---------------------------------|------------------|------------------|-------------------|---------------------------|---------|-------------------------------|
| Nume/ Denumire               | Inițiala tatălui | Prenume    |                    |  |            |                                 |                  |                  | Tip act           | Nr. act/ data             | Emitent |                               |
| GAG                          |                  | FLORENTINA | 14.08.1959         | Jud. ARAD, Com. Archis, Loc. Archis, Nr. 156 | 1/1        | TEREN, CI                       | Convenție        | Act notarial     | 1380 / 30.08.2018 | MOT-FEIER DIANA ALEXANDRA |         |                               |
| GAG                          |                  | IUSTIN     | 06.09.1956         | Jud. ARAD, Com. Archis, Loc. Archis, Nr. 156 |            |                                 |                  |                  |                   |                           |         |                               |

## 3. SARCINI / DEZMEMBRĂMINTE

| Titular        |                  |         | Data nașterii/ CUI | Domiciliu/ Sediu | Tipul sarcinii sau al dezmembrămintelor dreptului de proprietate | Cotă parte | Identificator entitate asociată | Act juridic |               |         | Valoare ipotecă | Tip monedă |
|----------------|------------------|---------|--------------------|------------------|--|------------|---------------------------------|-------------|---------------|---------|-----------------|------------|
| Nume/ Denumire | Inițiala tatălui | Prenume |                    |                  |  |            |                                 | Tip act     | Nr. act/ data | Emitent |                 |            |


## 4. NOTĂRI, PROCESE, INTERDICȚII

| Tipul notării | Tip act | Nr. act/ data | Emitent | Identificator entitate asociată | Imobil împrejmuit / neîmprejmuit | Imobil contestat / necontestat | Alte observații |
|---------------|---------|---------------|---------|---------------------------------|----------------------------------|--------------------------------|-----------------|
|               |         |               |         |                                 | î                                |                                |                 |

## 5. OBSERVAȚII

Pg. 6, înregistrare sistematica Archis, Sectorul cadastral nr. 30, 2024

Spre publicare



## REGISTRUL CADASTRAL AL IMOBILELOR

UAT: Archis

Sector cadastral nr.: 30

Zona cooperativizată/necooperativizată: Co

## 1. DESCRIEREA IMOBILULUI

| DATE TEREN          |  |                 |        |                    |                              |          |           |             |                     |                   | DATE CONSTRUCȚII          |                      |                      |              |            |                         |
|---------------------|--|-----------------|--------|--------------------|------------------------------|----------|-----------|-------------|---------------------|-------------------|---------------------------|----------------------|----------------------|--------------|------------|-------------------------|
| Identificator teren | Adresă imobil                                | Număr cadastral | Nr. CF | Suprafața măsurată | Intravilan/ Extravilan (I/E) | Nr. top. | Nr. tarla | Nr. parcelă | Categorie folosință | Suprafață parcelă | Identificator construcție | Cod grupă destinație | Suprafață construită | Nr. niveluri | Nr. CF     | Constr. cu acte (DA/NU) |
| 13882               | Jud. ARAD, Com. Archis, Loc. Archis, Nr. 155 | 300093          | 300093 | 2713               | E                            |          |           |             | A                   | 1412              | 1                         | CL                   | 145                  | 1            | 300093-C1  | DA                      |
|                     |  |                 |        |                    | I                            |          |           |             | CC                  | 1130              | 2                         | CL                   | 70                   | 1            | 107 Archis | DA                      |
|                     |  |                 |        |                    | I                            |          |           |             | A                   | 171               |                           |                      |                      |              |            |                         |

## 2. PROPRIETATEA / POSESIA

| Titularul dreptului/posesiei |                  |             | Data nașterii/ CUI | Domiciliu/ Sediul                   | Cotă parte | Identificator entitate asociată | Cotă parte teren | Mod de dobândire        | Act juridic             |                   |                  | Obs. privitoare la proprietar |
|------------------------------|------------------|-------------|--------------------|-------------------------------------|------------|---------------------------------|------------------|-------------------------|-------------------------|-------------------|------------------|-------------------------------|
| Nume/ Denumire               | Inițiala tatălui | Prenume     |                    |                                     |            |                                 |                  |                         | Tip act                 | Nr. act/ data     | Emitent          |                               |
| SAS                          |                  | RODICA      | -                  | Jud. ARAD, Com. Archis, Loc. Archis | 2/8        | TEREN, C1, C2                   |                  | Hotarare Judecatoreasca | Hotarare Judecatoreasca | 2173 / 16.12.2010 | JUDECATORIA INEU |                               |
| SAS                          |                  | ALIN FLORIN | -                  | Jud. ARAD, Com. Archis, Loc. Archis | 3/8        | TEREN, C1, C2                   |                  | Hotarare Judecatoreasca | Hotarare Judecatoreasca | 2173 / 16.12.2010 | JUDECATORIA INEU |                               |
| SAS                          |                  | ALINA       | -                  | Jud. ARAD, Com. Archis, Loc. Archis | 3/8        | TEREN, C1, C2                   |                  | Hotarare Judecatoreasca | Hotarare Judecatoreasca | 2173 / 16.12.2010 | JUDECATORIA INEU |                               |

## 3. SARCINI / DEZMEMBRĂMINTE

| Titular        |                  |         | Data nașterii/ CUI | Domiciliu/ Sediul | Tipul sarcinii sau al dezmembrămintelor dreptului de proprietate | Cotă parte | Identificator entitate asociată | Act juridic |               |         | Valoare ipotecă | Tip monedă |
|----------------|------------------|---------|--------------------|-------------------|--|------------|---------------------------------|-------------|---------------|---------|-----------------|------------|
| Nume/ Denumire | Inițiala tatălui | Prenume |                    |                   |  |            |                                 | Tip act     | Nr. act/ data | Emitent |                 |            |

## 4. NOTĂRI, PROCESE, INTERDICȚII

## 5. OBSERVAȚII

Pg. 7, înregistrare sistematica Archis, Sectorul cadastral nr. 30, 2024

Spre publicare



| Tipul notării | Tip act | Nr. act/ data | Emitent | Identificator entitate asociată | Imobil împrejmuit / neîmprejmuit | Imobil contestat / necontestat | Alte observații |
|---------------|---------|---------------|---------|---------------------------------|----------------------------------|--------------------------------|-----------------|
|               |         |               |         |                                 | î                                |                                | Arabil si curte |

Pg. 8, înregistrare sistematica Archis, Sectorul cadastral nr. 30, 2024



Spre publicare



## REGISTRUL CADASTRAL AL IMOBILELOR

UAT: Archis

Sector cadastral nr.: 30

Zona cooperativizată/necooperativizată: Co

## 1. DESCRIEREA IMOBILULUI

| DATE TEREN           |                                     |                 |        |                    |                              |          |           |             |                     |                   | DATE CONSTRUCȚII          |                      |                      |              |        |                         |
|----------------------|-------------------------------------|-----------------|--------|--------------------|------------------------------|----------|-----------|-------------|---------------------|-------------------|---------------------------|----------------------|----------------------|--------------|--------|-------------------------|
| Identificat or teren | Adresă imobil                       | Număr cadastral | Nr. CF | Suprafața măsurată | Intravilan/ Extravilan (I/E) | Nr. top. | Nr. tarla | Nr. parcelă | Categorie folosință | Suprafață parcelă | Identificator construcție | Cod grupă destinație | Suprafață construită | Nr. niveluri | Nr. CF | Constr. cu acte (DA/NU) |
| 13884                | Jud. ARAD, Com. Archis, Loc. Archis | 300274          | 300274 | 659                | I                            |          |           |             | CC                  | 659               |                           |                      |                      |              |        |                         |

## 2. PROPRIETATEA / POSESIA

| Titularul dreptului/posesiei |                  |            | Data nașterii/ CUI | Domiciliu/ Sediu                    | Cotă parte | Identificator entitate asociată | Cotă parte teren | Mod de dobândire | Act juridic  |                   |         | Obs. privitoare la proprietar |
|------------------------------|------------------|------------|--------------------|-------------------------------------|------------|---------------------------------|------------------|------------------|--------------|-------------------|---------|-------------------------------|
| Nume/ Denumire               | Inițiala tatălui | Prenume    |                    |                                     |            |                                 |                  |                  | Tip act      | Nr. act/ data     | Emitent |                               |
| TEBUIE                       |                  | FLORA      | -                  | Jud. ARAD, Com. Archis, Loc. Archis | 2/6        | TEREN                           |                  | Sucesiune        | Act notarial | 0 /               |         |                               |
| TOCOIAN                      |                  | FLOARE     | -                  | Jud. ARAD, Com. Archis, Loc. Archis | 1/6        | TEREN                           |                  | Sucesiune        | Act notarial | 0 /               |         |                               |
| TOCOIAN                      |                  | CONSTANTIN | -                  | Jud. ARAD, Com. Archis, Loc. Archis | 3/6        | TEREN                           |                  | Sucesiune        | Act notarial | 2199 / 01.01.1931 |         |                               |

## 3. SARCINI / DEZMEMBRĂMINTE

| Titular        |                  |         | Data nașterii/ CUI | Domiciliu/ Sediu | Tipul sarcinii sau al dezmembrămintelor dreptului de proprietate | Cotă parte | Identificator entitate asociată | Act juridic |               |         | Valoare ipotecă | Tip monedă |
|----------------|------------------|---------|--------------------|------------------|--|------------|---------------------------------|-------------|---------------|---------|-----------------|------------|
| Nume/ Denumire | Inițiala tatălui | Prenume |                    |                  |  |            |                                 | Tip act     | Nr. act/ data | Emitent |                 |            |


## 4. NOTĂRI, PROCESE, INTERDICȚII

| Tipul notării | Tip act | Nr. act/ data | Emitent | Identificator entitate asociată | Imobil împrejmuit / neîmprejmuit | Imobil contestat / necontestat | Alte observații                               |
|---------------|---------|---------------|---------|---------------------------------|----------------------------------|--------------------------------|---|
|               |         |               |         |                                 | î                                |                                | Inscrieri provenite partial din CF 300274. DE |

## 5. OBSERVAȚII

Pg. 9, înregistrare sistematica Archis, Sectorul cadastral nr. 30, 2024

Spre publicare



## REGISTRUL CADASTRAL AL IMOBILELOR

UAT: Archis

Sector cadastral nr.: 30

Zona cooperativizată/necooperativizată: Co

## 1. DESCRIEREA IMOBILULUI

| DATE TEREN                 |                        |                    |        |                       |                                    |             |              |                |                        |                      | DATE CONSTRUCȚII             |                         |                         |              |        |                                  |
|----------------------------|------------------------|--------------------|--------|-----------------------|------------------------------------|-------------|--------------|----------------|------------------------|----------------------|------------------------------|-------------------------|-------------------------|--------------|--------|----------------------------------|
| Identificat<br>or<br>teren | Adresă imobil          | Număr<br>cadastral | Nr. CF | Suprafața<br>măsurată | Intravilan/<br>Extravilan<br>(I/E) | Nr.<br>top. | Nr.<br>tarla | Nr.<br>parcelă | Categorie<br>folosință | Suprafață<br>parcelă | Identificator<br>construcție | Cod grupă<br>destinație | Suprafață<br>construită | Nr. niveluri | Nr. CF | Constr.<br>cu acte<br>la (DA/NU) |
| 13915                      | Jud. ARAD, Com. Archis |                    |        | 1772                  | E                                  |             |              |                | A                      | 1772                 |                              |                         |                         |              |        |                                  |

## 2. PROPRIETATEA / POSESIA

| Titularul dreptului/posesiei |                     |         | Data nașterii/<br>CUI | Domiciliu/ Sediul                      | Cotă<br>parte | Identificator<br>entitate<br>asociată | Cotă<br>parte<br>teren | Mod de<br>dobândire | Act juridic  |                           |                       | Obs. privitoare<br>la proprietar |
|------------------------------|---------------------|---------|-----------------------|--|---------------|---------------------------------------|------------------------|---------------------|--------------|---------------------------|-----------------------|----------------------------------|
| Nume/ Denumire               | Inițiala<br>tatălui | Prenume |                       |  |               |                                       |                        |                     | Tip act      | Nr. act/ data             | Emitent               |                                  |
| TICA                         |                     | FLOARE  | -                     | Jud. ARAD, Com. Archis, Loc.<br>Archis | 1/1           | TEREN                                 |                        | Conventie           | Act notarial | 1009-1010 /<br>01.01.1998 | BNP INEU- EIER<br>LIA |                                  |

## 3. SARCINI / DEZMEMBRĂMINTE

| Titular        |                     |         | Data nașterii/<br>CUI | Domiciliu/ Sediul | Tipul sarcinii sau al<br>dezmembrămintelor<br>dreptului de proprietate | Cotă<br>parte | Identificator<br>entitate<br>asociată | Act juridic |               |         | Valoare<br>ipotecă | Tip<br>monedă |
|----------------|---------------------|---------|-----------------------|-------------------|--|---------------|---------------------------------------|-------------|---------------|---------|--------------------|---------------|
| Nume/ Denumire | Inițiala<br>tatălui | Prenume |                       |                   |  |               |                                       | Tip act     | Nr. act/ data | Emitent |                    |               |

## 4. NOTĂRI, PROCESE, INTERDICȚII

| Tipul notării  | Tip act           | Nr. act/ data     | Emitent                 | Identificator entitate<br>asociată | Imobil<br>împrejmuit /<br>neîmprejmuit | Imobil contestat / necontestat | Alte observații |
|--|-------------------|-------------------|-------------------------|------------------------------------|--|--------------------------------|-----------------|
| Se notează posesia faptică în favoarea lui MARIS<br>MARIUS | Act administrativ | 3331 / 10.03.2023 | PRIMARIA COMUNEI ARCHIS | 13915                              | î                                      |                                |                 |

## 5. OBSERVAȚII



## REGISTRUL CADASTRAL AL IMOBILELOR

UAT: Archis

Sector cadastral nr.: 30

Zona cooperativizată/necooperativizată: Co

## 1. DESCRIEREA IMOBILULUI

| DATE TEREN           |                                     |                 |        |                    |                              |          |           |             |                     |                   | DATE CONSTRUCȚII          |                      |                      |              |        |                         |
|----------------------|-------------------------------------|-----------------|--------|--------------------|------------------------------|----------|-----------|-------------|---------------------|-------------------|---------------------------|----------------------|----------------------|--------------|--------|-------------------------|
| Identificat or teren | Adresă imobil                       | Număr cadastral | Nr. CF | Suprafața măsurată | Intravilan/ Extravilan (I/E) | Nr. top. | Nr. tarla | Nr. parcelă | Categorie folosință | Suprafață parcelă | Identificator construcție | Cod grupă destinație | Suprafață construită | Nr. niveluri | Nr. CF | Constr. cu acte (DA/NU) |
| 13920                | Jud. ARAD, Com. Archis, Loc. Archis | 300274          | 300274 | 2329               | I                            |          |           |             | A                   | 226               |                           |                      |                      |              |        |                         |
|                      |                                     |                 |        |                    | E                            |          |           |             | A                   | 2103              |                           |                      |                      |              |        |                         |

## 2. PROPRIETATEA / POSESIA

| Titularul dreptului/posesiei |                  |            | Data nașterii/ CUI | Domiciliu/ Sediul                   | Cotă parte | Identificator entitate asociată | Cotă parte teren | Mod de dobândire | Act juridic  |                   |         | Obs. privitoare la proprietar |
|------------------------------|------------------|------------|--------------------|-------------------------------------|------------|---------------------------------|------------------|------------------|--------------|-------------------|---------|-------------------------------|
| Nume/ Denumire               | Inițiala tatălui | Prenume    |                    |                                     |            |                                 |                  |                  | Tip act      | Nr. act/ data     | Emitent |                               |
| TEBUIE                       |                  | FLORA      | -                  | Jud. ARAD, Com. Archis, Loc. Archis | 2/6        | TEREN                           |                  | Sucesiune        | Act notarial | 0 /               |         |                               |
| TOCOIAN                      |                  | FLOARE     | -                  | Jud. ARAD, Com. Archis, Loc. Archis | 1/6        | TEREN                           |                  | Sucesiune        | Act notarial | 0 /               |         |                               |
| TOCOIAN                      |                  | CONSTANTIN | -                  | Jud. ARAD, Com. Archis, Loc. Archis | 3/6        | TEREN                           |                  | Sucesiune        | Act notarial | 2199 / 01.01.1931 |         |                               |

## 3. SARCINI / DEZMEMBRĂMINTE

| Titular        |                  |         | Data nașterii/ CUI | Domiciliu/ Sediul | Tipul sarcinii sau al dezmembrămintelor dreptului de proprietate | Cotă parte | Identificator entitate asociată | Act juridic |               |         | Valoare ipotecă | Tip monedă |
|----------------|------------------|---------|--------------------|-------------------|--|------------|---------------------------------|-------------|---------------|---------|-----------------|------------|
| Nume/ Denumire | Inițiala tatălui | Prenume |                    |                   |  |            |                                 | Tip act     | Nr. act/ data | Emitent |                 |            |


## 4. NOTĂRI, PROCESE, INTERDICȚII

| Tipul notării   | Tip act           | Nr. act/ data     | Emitent                 | Identificator entitate asociată | Imobil împrejmuit / neîmprejmuit | Imobil contestat / necontestat | Alte observații                            |
|---|-------------------|-------------------|-------------------------|---------------------------------|----------------------------------|--------------------------------|--|
| Se notează posesia faptică în favoarea lui GAG IUSTIN | Act administrativ | 3333 / 10.03.2023 | PRIMARIA COMUNEI ARCHIS | 13920                           | î                                |                                | Inscrieri provenite parțial din CF 300274. |

## 5. OBSERVAȚII

Pg. 11, înregistrare sistematica Archis, Sectorul cadastral nr. 30, 2024

Spre publicare



## REGISTRUL CADASTRAL AL IMOBILELOR

UAT: Archis

Sector cadastral nr.: 30

Zona cooperativizată/necooperativizată: Co

## 1. DESCRIEREA IMOBILULUI

| DATE TEREN          |  |                 |        |                    |                              |          |           |             |                     |                   | DATE CONSTRUCȚII          |                      |                      |              |           |                         |
|---------------------|--|-----------------|--------|--------------------|------------------------------|----------|-----------|-------------|---------------------|-------------------|---------------------------|----------------------|----------------------|--------------|-----------|-------------------------|
| Identificator teren | Adresă imobil                                | Număr cadastral | Nr. CF | Suprafața măsurată | Intravilan/ Extravilan (I/E) | Nr. top. | Nr. tarla | Nr. parcelă | Categorie folosință | Suprafață parcelă | Identificator construcție | Cod grupă destinație | Suprafață construită | Nr. niveluri | Nr. CF    | Constr. cu acte (DA/NU) |
| 13941               | Jud. ARAD, Com. Archis, Loc. Archis, Nr. 169 | 300117          | 300117 | 2861               | I                            |          |           |             | A                   | 2169              | 1                         | CAS                  | 105                  | 1            | 300117-C1 | DA                      |
|                     |  |                 |        |                    | I                            |          | 1         | 64/2/3      | CC                  | 692               |                           |                      |                      |              |           |                         |

## 2. PROPRIETATEA / POSESIA

| Titularul dreptului/posesiei |                  |                 | Data nașterii/ CUI | Domiciliu/ Sediul   | Cotă parte | Identificator entitate asociată | Cotă parte teren | Mod de dobândire       | Act juridic  |                   |                   | Obs. privitoare la proprietar |
|------------------------------|------------------|-----------------|--------------------|---|------------|---------------------------------|------------------|------------------------|--------------|-------------------|-------------------|-------------------------------|
| Nume/ Denumire               | Inițiala tatălui | Prenume         |                    |   |            |                                 |                  |                        | Tip act      | Nr. act/ data     | Emitent           |                               |
| MOLDOVAN                     |                  | FLAVIUS-ABIATAR | 13.11.1984         | Jud. ARAD, Com. Archis, Loc. Archis, Strada POETULUI Nr. 25 | 9/40       | TEREN, C1                       |                  | Sucesiune              | Act notarial | 79 / 19.06.2023   | Lang Norbert Alex |                               |
| MOLDOVAN                     |                  | FLAVIUS-ABIATAR | 13.11.1984         | Jud. ARAD, Com. Archis, Loc. Archis, Strada POETULUI Nr. 25 | 31/40      | TEREN, C1                       |                  | Iesire Din Indiviziune | Act notarial | 2678 / 19.06.2023 | Lang Norbert Alex |                               |

## 3. SARCINI / DEZMEMBRĂMINTE

| Titular        |                  |         | Data nașterii/ CUI | Domiciliu/ Sediul | Tipul sarcinii sau al dezmembrămintelor dreptului de proprietate | Cotă parte | Identificator entitate asociată | Act juridic |               |         | Valoare ipotecă | Tip monedă |
|----------------|------------------|---------|--------------------|-------------------|--|------------|---------------------------------|-------------|---------------|---------|-----------------|------------|
| Nume/ Denumire | Inițiala tatălui | Prenume |                    |                   |  |            |                                 | Tip act     | Nr. act/ data | Emitent |                 |            |

## 4. NOTĂRI, PROCESE, INTERDICȚII

| Tipul notării | Tip act | Nr. act/ data | Emitent | Identificator entitate asociată | Imobil împrejmuit / neîmprejmuit | Imobil contestat / necontestat | Alte observații    |
|---------------|---------|---------------|---------|---------------------------------|----------------------------------|--------------------------------|--------------------|
|               |         |               |         |                                 | N                                |                                | Imprejmuit partial |

## 5. OBSERVAȚII

