

## REGISTRUL CADASTRAL AL IMOBILELOR

UAT: Archis

Sector cadastral nr.: 29

Zona cooperativizată/necooperativizată: Co

## 1. DESCRIEREA IMOBILULUI

DATE TEREN											DATE CONSTRUCȚII					
Identificat or teren	Adresă imobil	Număr cadastral	Nr. CF	Suprafața măsurată	Intravilan/ Extravilan (I/E)	Nr. top.	Nr. tarla	Nr. parcelă	Categorie folosință	Suprafață parcelă	Identificator construcție	Cod grupă destinație	Suprafață construită	Nr. niveluri	Nr. CF	Constr. cu acte (DA/NU)
13842	Jud. ARAD, Com. Archis, Loc. Archis	301941	301941	1272	I				CC	1272	1	CL	58	1	301941-C1	NU

## 2. PROPRIETATEA / POSESIA

Titularul dreptului/posesiei			Data nașterii/ CUI	Domiciliu/ Sediu	Cotă parte	Identificator entitate asociată	Cotă parte teren	Mod de dobândire	Act juridic			Obs. privitoare la proprietar
Nume/ Denumire	Inițiala tatălui	Prenume							Tip act	Nr. act/ data	Emitent	
BURCA		LOUIS ANDREEA	03.09.1982	Jud. ARAD, Com. Archis, Loc. Archis	1/1	TEREN	Convenție	Act notarial	758 / 27.07.2020	MOT-FEIER DIANA ALEXANDRA		
BURCA		STEFAN-GABRIEL	26.11.1983	Jud. ARAD, Com. Archis, Loc. Archis, Strada BUJORULUI Nr. 18A								

## 3. SARCINI / DEZMEMBRĂMINTE

Titular			Data nașterii/ CUI	Domiciliu/ Sediu	Tipul sarcinii sau al dezmembrămintelor dreptului de proprietate	Cotă parte	Identificator entitate asociată	Act juridic			Valoare ipotecă	Tip monedă
Nume/ Denumire	Inițiala tatălui	Prenume						Tip act	Nr. act/ data	Emitent		


## 4. NOTĂRI, PROCESE, INTERDICȚII

Tipul notării	Tip act	Nr. act/ data	Emitent	Identificator entitate asociată	Imobil împrejmuit / neîmprejmuit	Imobil contestat / necontestat	Alte observații
					N		imobil împrejmuit parțial

## 5. OBSERVAȚII

Pg. 1, înregistrare sistematica Archis, Sectorul cadastral nr. 29, 2024

Spre publicare



## REGISTRUL CADASTRAL AL IMOBILELOR

UAT: Archis

Sector cadastral nr.: 29

Zona cooperativizată/necooperativizată: Co

## 1. DESCRIEREA IMOBILULUI

DATE TEREN											DATE CONSTRUCȚII					
Identificat or teren	Adresă imobil	Număr cadastral	Nr. CF	Suprafața măsurată	Intravilan/ Extravilan (I/E)	Nr. top.	Nr. tarla	Nr. parcelă	Categorie folosință	Suprafață parcelă	Identificator construcție	Cod grupă destinație	Suprafață construită	Nr. niveluri	Nr. CF	Constr. cu acte (DA/NU)
13866	Jud. ARAD, Com. Archis, Loc. Archis	303833	303833	1377	I			lot 1	CC	1377	1	CL	173	1	303833-C1	NU

## 2. PROPRIETATEA / POSESIA

Titularul dreptului/posesiei			Data nașterii/ CUI	Domiciliu/ Sediu	Cotă parte	Identificator entitate asociată	Cotă parte teren	Mod de dobândire	Act juridic			Obs. privitoare la proprietar
Nume/ Denumire	Inițiala tatălui	Prenume							Tip act	Nr. act/ data	Emitent	
LASCU		EMANUEL-ADALBERT	24.08.1978	Jud. ARAD, Com. Archis, Loc. Archis	1/1	TEREN	Conventie	Act notarial	1494 / 28.09.2021	FEIER DIANA ALEXANDRA		

## 3. SARCINI / DEZMEMBRĂMINTE

Titular			Data nașterii/ CUI	Domiciliu/ Sediu	Tipul sarcinii sau al dezmembrămintelor dreptului de proprietate	Cotă parte	Identificator entitate asociată	Act juridic			Valoare ipotecă	Tip monedă
Nume/ Denumire	Inițiala tatălui	Prenume						Tip act	Nr. act/ data	Emitent		

## 4. NOTĂRI, PROCESE, INTERDICȚII

Tipul notării	Tip act	Nr. act/ data	Emitent	Identificator entitate asociată	Imobil împrejmuit / neîmprejmuit	Imobil contestat / necontestat	Alte observații
					N		imobil împrejmuit partial

## 5. OBSERVAȚII

Pg. 2, înregistrare sistematica Archis, Sectorul cadastral nr. 29, 2024

Spre publicare



## REGISTRUL CADASTRAL AL IMOBILELOR

UAT: Archis

Sector cadastral nr.: 29

Zona cooperativizată/necooperativizată: Co

## 1. DESCRIEREA IMOBILULUI

DATE TEREN											DATE CONSTRUCȚII					
Identificat or teren	Adresă imobil	Număr cadastral	Nr. CF	Suprafața măsurată	Intravilan/ Extravilan (I/E)	Nr. top.	Nr. tarla	Nr. parcelă	Categorie folosință	Suprafață parcelă	Identificator construcție	Cod grupă destinație	Suprafață construită	Nr. niveluri	Nr. CF	Constr. cu acte (DA/NU)
13872	Jud. ARAD, Com. Archis, Loc. Archis			506	I				HR	506						

## 2. PROPRIETATEA / POSESIA

Titularul dreptului/posesiei			Data nașterii/ CUI	Domiciliu/ Sediu	Cotă parte	Identificator entitate asociată	Cotă parte teren	Mod de dobândire	Act juridic			Obs. privitoare la proprietar
Nume/ Denumire	Inițiala tatălui	Prenume							Tip act	Nr. act/ data	Emitent	
UAT ARCHIS			999999999999999	Jud. ARAD, Com. Archis, Loc. Archis, Strada PRINCIPALANr. 97	1/1	TEREN		Lege	Lege	7 / 13.03.1996	PARLAMENTUL ROMANIEI	Proprietar neidentificat

## 3. SARCINI / DEZMEMBRĂMINTE

Titular			Data nașterii/ CUI	Domiciliu/ Sediu	Tipul sarcinii sau al dezmembrămintelor dreptului de proprietate	Cotă parte	Identificator entitate asociată	Act juridic			Valoare ipotecă	Tip monedă
Nume/ Denumire	Inițiala tatălui	Prenume						Tip act	Nr. act/ data	Emitent		

## 4. NOTĂRI, PROCESE, INTERDICȚII

Tipul notării	Tip act	Nr. act/ data	Emitent	Identificator entitate asociată	Imobil împrejmuit / neîmprejmuit	Imobil contestat / necontestat	Alte observații
					N		

## 5. OBSERVAȚII

Pg. 3, înregistrare sistematica Archis, Sectorul cadastral nr. 29, 2024

Spre publicare



## REGISTRUL CADASTRAL AL IMOBILELOR

UAT: Archis

Sector cadastral nr.: 29

Zona cooperativizată/necooperativizată: Co

## 1. DESCRIEREA IMOBILULUI

DATE TEREN											DATE CONSTRUCȚII					
Identificat or teren	Adresă imobil	Număr cadastral	Nr. CF	Suprafața măsurată	Intravilan/ Extravilan (I/E)	Nr. top.	Nr. tarla	Nr. parcelă	Categorie folosință	Suprafață parcelă	Identificator construcție	Cod grupă destinație	Suprafață construită	Nr. niveluri	Nr. CF	Constr. cu acte (DA/NU)
13875	Jud. ARAD, Com. Archis, Loc. Archis			1569	I				A	747	1	CL	131	1	-C1	NU
					I				CC	822	2	CL	55	1	-C2	NU

## 2. PROPRIETATEA / POSESIA

Titularul dreptului/posesiei			Data nașterii/ CUI	Domiciliu/ Sediu	Cotă parte	Identificator entitate asociată	Cotă parte teren	Mod de dobândire	Act juridic			Obs. privitoare la proprietar
Nume/ Denumire	Inițiala tatălui	Prenume							Tip act	Nr. act/ data	Emitent	
UAT ARCHIS			999999999 999	Jud. ARAD, Com. Archis, Loc. Archis, Strada PRINCIPAL Nr. 97	1/1	TEREN		Lege	Lege	7 / 13.03.1996	PARLAMENTUL ROMANIEI	Proprietar neidentificat

## 3. SARCINI / DEZMEMBRĂMINTE

Titular			Data nașterii/ CUI	Domiciliu/ Sediu	Tipul sarcinii sau al dezmembrămintelor dreptului de proprietate	Cotă parte	Identificator entitate asociată	Act juridic			Valoare ipotecă	Tip monedă
Nume/ Denumire	Inițiala tatălui	Prenume						Tip act	Nr. act/ data	Emitent		

## 4. NOTĂRI, PROCESE, INTERDICȚII

Tipul notării	Tip act	Nr. act/ data	Emitent	Identificator entitate asociată	Imobil împrejmuit / neîmprejmuit	Imobil contestat / necontestat	Alte observații
					î		

## 5. OBSERVAȚII

Pg. 4, înregistrare sistematica Archis, Sectorul cadastral nr. 29, 2024

Spre publicare



## REGISTRUL CADASTRAL AL IMOBILELOR

UAT: Archis

Sector cadastral nr.: 29

Zona cooperativizată/necooperativizată: Co

## 1. DESCRIEREA IMOBILULUI

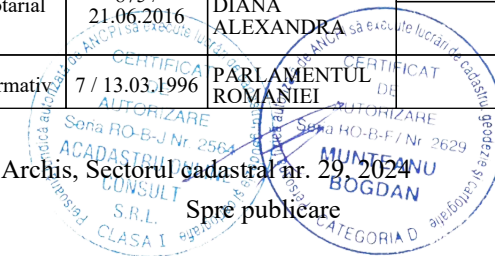
DATE TEREN											DATE CONSTRUCȚII					
Identificator teren	Adresă imobil	Număr cadastral	Nr. CF	Suprafața măsurată	Intravilan/ Extravilan (I/E)	Nr. top.	Nr. tarla	Nr. parcelă	Categorie folosință	Suprafață parcelă	Identificator construcție	Cod grupă destinație	Suprafață construită	Nr. niveluri	Nr. CF	Constr. cu acte (DA/NU)
13876	Jud. ARAD, Com. Archis, Loc. Archis	300572	300572	6077	E				A	151	1	CL	95	1	517	DA
					I			40	L	4904	2	CA	31	1	300572-C2	DA
					I			41	CC	1022	3	CL	73	1	300572-C3	DA

## 2. PROPRIETATEA / POSESIA

Titularul dreptului/posesiei			Data nașterii/ CUI	Domiciliu/ Sediu	Cotă parte	Identificator entitate asociată	Cotă parte teren	Mod de dobândire	Act juridic			Obs. privitoare la proprietar
Nume/ Denumire	Inițiala tatălui	Prenume							Tip act	Nr. act/ data	Emitent	
HORHAT		GHEORGHE	-	Jud. ARAD, Com. Archis, Loc. Archis	18/60	TEREN, C1		Convenție	Act notarial	0 /		
FOGHIS		TEODOR	-	Jud. ARAD, Com. Archis, Loc. Archis	3/60	TEREN, C1		Convenție	Act notarial	0 /		
FOGHIS		GHEORGHE	-	Jud. ARAD, Com. Archis, Loc. Archis	3/60	TEREN, C1		Convenție	Act notarial	0 /		
FOGHIS		MOISA	-	Jud. ARAD, Com. Archis, Loc. Archis	3/60	TEREN, C1		Convenție	Act notarial	0 /		
HORHAT		IOAN	-	Jud. ARAD, Com. Archis, Loc. Archis	2/60	TEREN, C1		Succesiune	Act notarial	0 /		
BALAJ		CAROL	-	Jud. ARAD, Com. Archis, Loc. Archis	3/60	TEREN, C1		Convenție	Act notarial	377 / 01.01.2008		
BALAJ		MONICA VALERIA	-	Jud. ARAD, Com. Archis, Loc. Archis								
ISTOC		NICOLETA CARMEN	26.08.1979	Jud. ARAD, Com. Archis, Loc. Archis	28/60	TEREN, C1		Convenție	Act notarial	875 / 21.06.2016	MOT-FEIER DIANA ALEXANDRA	
ISTOC		SAVU ADIN	15.01.1977	Jud. ARAD, Com. Archis, Loc. Archis								
ISTOC		SAVU-ADIN	15.01.1977	Jud. ARAD, Com. Archis, Loc. Archis								

Pg. 5, înregistrare sistematica Archis, Sectorul cadastral nr. 29, 2024

Spre publicare



### 3. SARCINI / DEZMEMBRĂMINTE

Titular			Data nașterii/ CUI	Domiciliu/ Sediu	Tipul sarcinii sau al dezmembrămintelor dreptului de proprietate	Cotă parte	Identificator entitate asociată	Act juridic			Valoare ipotecă	Tip monedă
Nume/ Denumire	Inițiala tatălui	Prenume						Tip act	Nr. act/ data	Emitent		
POMIAN		FLOARE	9999999999999	Jud. ARAD, Com. Archis, Loc. Archis	Uzufruct viager	1/20	13876, 13876-C1	Act notarial	0 /		0	
ISTOC		ELENA	03.10.1947	Jud. ARAD, Com. Archis, Loc. Archis	Uzufruct viager	7/15	13876, 13876-C1	Act notarial	875 / 21.06.2016	MOT-FEIER DIANA ALEXANDRA	0	
ISTOC		SAVU	04.09.1944	Jud. ARAD, Com. Archis, Loc. Archis								
ISTOC		SAVU	04.09.1944	Jud. ARAD, Com. Archis, Loc. Archis	Ipoteca legala	7/15	13876, 13876-C1	Act notarial	875 / 21.06.2016	MOT-FEIER DIANA ALEXANDRA	0	

### 4. NOTĂRI, PROCESE, INTERDICȚII

Tipul notării	Tip act	Nr. act/ data	Emitent	Identificator entitate asociată	Imobil împrejmuit / neîmprejmuit	Imobil contestat / necontestat	Alte observații
Se noteaza interdictia de instrainare si grevare	Act notarial	875 / 21.06.2016	MOT-FEIER DIANA ALEXANDRA	13876, 13876-C1	î		

### 5. OBSERVAȚII

Pg. 6, înregistrare sistematica Archis, Sectorul cadastral nr. 29, 2024



Spre publicare

## REGISTRUL CADASTRAL AL IMOBILELOR

UAT: Archis

Sector cadastral nr.: 29

Zona cooperativizată/necooperativizată: Co

## 1. DESCRIEREA IMOBILULUI

DATE TEREN											DATE CONSTRUCȚII					
Identificator teren	Adresă imobil	Număr cadastral	Nr. CF	Suprafața măsurată	Intravilan/ Extravilan (I/E)	Nr. top.	Nr. tarla	Nr. parcelă	Categorie folosință	Suprafață parcelă	Identificator construcție	Cod grupă destinație	Suprafață construită	Nr. niveluri	Nr. CF	Constr. cu acte (DA/NU)
13877	Jud. ARAD, Com. Archis, Loc. Archis, Nr. 143			5112	I				CC	1394	1	CL	426	1	-C1	DA
					I				A	3515	2	CA	50	2	-C2	DA
					E				A	203						

## 2. PROPRIETATEA / POSESIA

Titularul dreptului/posesiei			Data nașterii/ CUI	Domiciliu/ Sediul	Cotă parte	Identificator entitate asociată	Cotă parte teren	Mod de dobândire	Act juridic			Obs. privitoare la proprietar
Nume/ Denumire	Inițiala tatălui	Prenume							Tip act	Nr. act/ data	Emitent	
DENUT		SIMION	01.07.1930	Jud. ARAD, Com. Archis, Loc. Archis	1/1	TEREN		Sucesiune	Act notarial	103 / 01.01.1998	NP LIA FEIER	Proprietar decedat
RUS		SIMONA-MONICA	02.05.1971	Jud. ARAD, Com. Archis, Loc. Archis	1/1	C1, C2		Lege	Act normativ	7 / 13.03.1996	PARLAMENTUL ROMANIEI	

## 3. SARCINI / DEZMEMBRĂMINTE

Titular			Data nașterii/ CUI	Domiciliu/ Sediul	Tipul sarcinii sau al dezmembrămintelor dreptului de proprietate	Cotă parte	Identificator entitate asociată	Act juridic			Valoare ipotecă	Tip monedă
Nume/ Denumire	Inițiala tatălui	Prenume						Tip act	Nr. act/ data	Emitent		

## 4. NOTĂRI, PROCESE, INTERDICȚII

Tipul notării	Tip act	Nr. act/ data	Emitent	Identificator entitate asociată	Imobil împrejmuit / neîmprejmuit	Imobil contestat / necontestat	Alte observații
Se notează posesia faptică în favoarea lui RUS SIMONA-MONICA	Act administrativ	3326 / 10.03.2023	PRIMARIA COMUNEI ARCHIS	13877	î		

## 5. OBSERVAȚII

Pg. 7, înregistrare sistematica Archis, Sectorul cadastral nr. 29, 2024

Spre publicare



## REGISTRUL CADASTRAL AL IMOBILELOR

UAT: Archis

Sector cadastral nr.: 29

Zona cooperativizată/necooperativizată: Co

## 1. DESCRIEREA IMOBILULUI

DATE TEREN											DATE CONSTRUCȚII					
Identificator teren	Adresă imobil	Număr cadastral	Nr. CF	Suprafața măsurată	Intravilan/ Extravilan (I/E)	Nr. top.	Nr. tarla	Nr. parcelă	Categorie folosință	Suprafață parcelă	Identificator construcție	Cod grupă destinație	Suprafață construită	Nr. niveluri	Nr. CF	Constr. cu acte (DA/NU)
13878	Jud. ARAD, Com. Archis, Loc. Archis, Nr. 144	300142	300142	2253	E				A	66	1	CL	54	1	62 Archis	DA
					I				CC	1067	2	CL	78	1	300142-C2	DA
					I				A	1120	3	CA	33	1	300142-C3	DA

## 2. PROPRIETATEA / POSESIA

Titularul dreptului/posesiei			Data nașterii/ CUI	Domiciliu/ Sediul	Cotă parte	Identificator entitate asociată	Cotă parte teren	Mod de dobândire	Act juridic			Obs. privitoare la proprietar
Nume/ Denumire	Inițiala tatălui	Prenume							Tip act	Nr. act/ data	Emitent	
GABOR		ECATERINA	31.08.1968	Jud. ARAD, Com. Archis, Loc. Archis	1/1	TEREN, C1		Convenție	Act notarial	573 / 20.08.2015	Feier Lia	
KISS		RICHARD IOSIF	19.04.1957	Jud. ARAD, Com. Archis, Loc. Archis								
GABOR		ECATERINA	31.08.1968	Jud. ARAD, Com. Archis, Loc. Archis	1/1	C2, C3		Lege	Act normativ	7 / 13.03.1996	PARLAMENTUL ROMÂNIEI	
KISS		RICHARD IOSIF	19.04.1957	Jud. ARAD, Com. Archis, Loc. Archis								

## 3. SARCINI / DEZMEMBRĂMINTE

Titular			Data nașterii/ CUI	Domiciliu/ Sediul	Tipul sarcinii sau al dezmembrămintelor dreptului de proprietate	Cotă parte	Identificator entitate asociată	Act juridic			Valoare ipotecă	Tip monedă
Nume/ Denumire	Inițiala tatălui	Prenume						Tip act	Nr. act/ data	Emitent		

## 4. NOTĂRI, PROCESE, INTERDICȚII

## 5. OBSERVAȚII

Pg. 8, înregistrare sistematica Archis, Sectorul cadastral nr. 29, 2024

Spre publicare





Tipul notării	Tip act	Nr. act/ data	Emitent	Identificator entitate asociată	Imobil împrejmuit / neîmprejmuit	Imobil contestat / necontestat	Alte observații
					î		

Pg. 9, înregistrare sistematica Archis, Sectorul cadastral nr. 29, 2024



Spre publicare

## REGISTRUL CADASTRAL AL IMOBILELOR

UAT: Archis

Sector cadastral nr.: 29

Zona cooperativizată/necooperativizată: Co

## 1. DESCRIEREA IMOBILULUI

DATE TEREN											DATE CONSTRUCȚII					
Identificator teren	Adresă imobil	Număr cadastral	Nr. CF	Suprafața măsurată	Intravilan/ Extravilan (I/E)	Nr. top.	Nr. tarla	Nr. parcelă	Categorie folosință	Suprafață parcelă	Identificator construcție	Cod grupă destinație	Suprafață construită	Nr. niveluri	Nr. CF	Constr. cu acte (DA/NU)
13879	Jud. ARAD, Com. Archis, Loc. Archis, Nr. 145/A	301943	301943	2809	I				A	1213	1	CL	76	1	301943-C1	DA
					I				CC	1596						

## 2. PROPRIETATEA / POSESIA

Titularul dreptului/posesiei			Data nașterii/ CUI	Domiciliu/ Sediul	Cotă parte	Identificator entitate asociată	Cotă parte teren	Mod de dobândire	Act juridic			Obs. privitoare la proprietar
Nume/ Denumire	Inițiala tatălui	Prenume							Tip act	Nr. act/ data	Emitent	
JIGAU		EMIL	12.09.1958	Jud. ARAD, Com. Archis, Loc. Archis, Strada Andrenyi KarolyBl. 1, Sc. A, Ap. 2	1/1	TEREN	Convenție	Act notarial	819 / 16.06.2021	Fildan Teodor		
JIGAU		GABRIELA-MIOARA	27.06.1961	Jud. ARAD, Com. Archis, Loc. Archis, Strada Andrenyi KarolyBl. 1, Sc. A, Ap. 2								
JIGAU		EMIL	12.09.1958	Jud. ARAD, Com. Archis, Loc. Archis, Strada Andrenyi KarolyBl. 1, Sc. A, Ap. 2	1/1	C1	Construire	Act administrativ	ADEVERINT A NR 811- CATEGORII DE FOLOSINTA / 17.05.2022	PRIMARIA COMUNEI ARCHIS		
JIGAU		GABRIELA-MIOARA	27.06.1961	Jud. ARAD, Com. Archis, Loc. Archis, Strada Andrenyi KarolyBl. 1, Sc. A, Ap. 2								

## 3. SARCINI / DEZMEMBRĂMINTE

Titular			Data nașterii/ CUI	Domiciliu/ Sediul	Tipul sarcinii sau al dezmembrămintelor dreptului de proprietate	Cotă parte	Identificator entitate asociată	Act juridic			Valoare ipotecă	Tip monedă
Nume/ Denumire	Inițiala tatălui	Prenume						Tip act	Nr. act/ data	Emitent		



#### 4. NOTĂRI, PROCESE, INTERDICȚII

Tipul notării	Tip act	Nr. act/ data	Emitent	Identificator entitate asociată	Imobil împrejmuit / neîmprejmuit	Imobil contestat / necontestat	Alte observații
Se notaza dreptului de servitute de trecere cu piciorul si auto a proprietarilor imobilului de sub A1 asupra imobilului inscris in cartea funciara 300381 Archis.	Act notarial	818 / 16.06.2021	Fildan Teodor	13879	N		Teren neîmprejmuit

#### 5. OBSERVAȚII



## REGISTRUL CADASTRAL AL IMOBILELOR

UAT: Archis

Sector cadastral nr.: 29

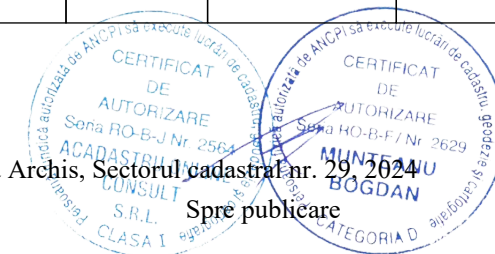
Zona cooperativizată/necooperativizată: Co

## 1. DESCRIEREA IMOBILULUI

DATE TEREN											DATE CONSTRUCȚII					
Identificat or teren	Adresă imobil	Număr cadastral	Nr. CF	Suprafața măsurată	Intravilan/ Extravilan (I/E)	Nr. top.	Nr. tarla	Nr. parcelă	Categorie folosință	Suprafață parcelă	Identificator construcție	Cod grupă destinație	Suprafață construită	Nr. niveluri	Nr. CF	Constr. cu acte (DA/NU)
13885	Jud. ARAD, Com. Archis, Loc. Archis, Nr. 146			11477	I				CC	2967	1	CL	250	1	-C1	DA
					I				A	8510	2	CA	22	1	-C2	DA

## 2. PROPRIETATEA / POSESIA

Titularul dreptului/posesiei			Data nașterii/ CUI	Domiciliu/ Sediul	Cotă parte	Identificator entitate asociată	Cotă parte teren	Mod de dobândire	Act juridic			Obs. privitoare la proprietar
Nume/ Denumire	Inițiala tatălui	Prenume							Tip act	Nr. act/ data	Emitent	
TOCOIAN		FLOARE	-	Jud. ARAD, Com. Archis, Loc. Archis	1/16	TEREN		Sucesiune	Act notarial	24 / 01.01.1976	NOTARIATUL DE STAT INEU	
TOCOIANU		ALEXANDRU	-	Jud. ARAD, Com. Archis, Loc. Archis	3/16	TEREN		Sucesiune	Act notarial	24 / 01.01.1976	NOTARIATUL DE STAT INEU	
TOCOIAN		ALEXANDRU	05.09.1934	Jud. ARAD, Com. Archis, Loc. Archis	4/16	TEREN		Conventie	Act notarial	1129 / 25.07.1990	Notariatul de Stat local Ineu	
TOCOIAN		LIDIA	30.09.1945	Jud. ARAD, Com. Archis, Loc. Archis								
TOCOIAN		CONSTANTIN	-	Jud. ARAD, Com. Archis, Loc. Archis	8/16	TEREN		Sucesiune	Act notarial	2487 / 01.01.1929	Judecatoria Beliu	
TOCOIAN		FLOARE	-	Jud. ARAD, Com. Archis, Loc. Archis	1/8	C1, C2		Sucesiune	Act notarial	24 / 01.01.1976	NOTARIATUL DE STAT INEU	
TOCOIANU		ALEXANDRU	-	Jud. ARAD, Com. Archis, Loc. Archis	3/8	C1, C2		Sucesiune	Act notarial	24 / 01.01.1976	NOTARIATUL DE STAT INEU	
TOCOIAN		ALEXANDRU	05.09.1934	Jud. ARAD, Com. Archis, Loc. Archis	4/8	C1, C2		Conventie	Act notarial	1129 / 25.07.1990	Notariatul de Stat local Ineu	
TOCOIAN		LIDIA	30.09.1945	Jud. ARAD, Com. Archis, Loc. Archis								



### 3. SARCINI / DEZMEMBRĂMINTE

Titular			Data nașterii/ CUI	Domiciliu/ Sediu	Tipul sarcinii sau al dezmembrămintelor dreptului de proprietate	Cotă parte	Identificator entitate asociată	Act juridic			Valoare ipotecă	Tip monedă
Nume/ Denumire	Inițiala tatălui	Prenume						Tip act	Nr. act/ data	Emitent		

### 4. NOTĂRI, PROCESE, INTERDICȚII

Tipul notării	Tip act	Nr. act/ data	Emitent	Identificator entitate asociată	Imobil împrejmuit / neîmprejmuit	Imobil contestat / necontestat	Alte observații
Se noteaza interdicția de instrainare și grevare în favorul lui	Act notarial	1129 / 25.07.1990	Notariatul de Stat local Ineu	13885, 13885-C1, 13885-C2	î		Inscriere provenita și din CF 235 Archis.

### 5. OBSERVAȚII



## REGISTRUL CADASTRAL AL IMOBILELOR

UAT: Archis

Sector cadastral nr.: 29

Zona cooperativizată/necooperativizată: Co

## 1. DESCRIEREA IMOBILULUI

DATE TEREN											DATE CONSTRUCȚII					
Identificat or teren	Adresă imobil	Număr cadastral	Nr. CF	Suprafața măsurată	Intravilan/ Extravilan (I/E)	Nr. top.	Nr. tarla	Nr. parcelă	Categorie folosință	Suprafață parcelă	Identificator construcție	Cod grupă destinație	Suprafață construită	Nr. niveluri	Nr. CF	Constr. cu acte (DA/NU)
13886	Jud. ARAD, Com. Archis, Loc. Archis	300273	300273	3743	I				A	2548						
					I				CC	1195						

## 2. PROPRIETATEA / POSESIA

Titularul dreptului/posesiei			Data nașterii/ CUI	Domiciliu/ Sediul	Cotă parte	Identificator entitate asociată	Cotă parte teren	Mod de dobândire	Act juridic			Obs. privitoare la proprietar
Nume/ Denumire	Inițiala tatălui	Prenume							Tip act	Nr. act/ data	Emitent	
BURCA		ELENA-CRISTINA	02.01.1989	Jud. ARAD, Com. Archis, Loc. Archis, Strada LUDWIG VON YBLNr. 6, Bl. A8, Et. 3, Ap. 13	5/8	TEREN		Conventie	Act notarial	909 / 25.05.2018	MOT-FEIER DIANA ALEXANDRA	
BURCA		EMANUEL	19.09.1987	Jud. ARAD, Com. Archis, Loc. Archis, Strada BUJORULUI Nr. 18A								
BURCA		ELENA-CRISTINA	02.01.1989	Jud. ARAD, Com. Archis, Loc. Archis, Strada LUDWIG VON YBLNr. 6, Bl. A8, Et. 3, Ap. 13	3/8	TEREN		Conventie	Act notarial	1342 / 21.08.2018	MOT-FEIER DIANA ALEXANDRA	
BURCA		EMANUEL	19.09.1987	Jud. ARAD, Com. Archis, Loc. Archis, Strada BUJORULUI Nr. 18A								

## 3. SARCINI / DEZMEMBRĂMINTE

Titular			Data nașterii/ CUI	Domiciliu/ Sediul	Tipul sarcinii sau al dezmembrămintelor dreptului de proprietate	Cotă parte	Identificator entitate asociată	Act juridic			Valoare ipotecă	Tip monedă
Nume/ Denumire	Inițiala tatălui	Prenume						Tip act	Nr. act/ data	Emitent		



#### 4. NOTĂRI, PROCESE, INTERDICȚII

#### 5. OBSERVAȚII

Tipul notării	Tip act	Nr. act/ data	Emitent	Identificator entitate asociată	Imobil împrejmuit / neîmprejmuit	Imobil contestat / necontestat	Alte observații
					î		



Pg. 15, înregistrare sistematică Archis, Sectorul cadastral nr. 29, 2024

Spre publicare

## REGISTRUL CADASTRAL AL IMOBILELOR

UAT: Archis

Sector cadastral nr.: 29

Zona cooperativizată/necooperativizată: Co

## 1. DESCRIEREA IMOBILULUI

DATE TEREN											DATE CONSTRUCȚII					
Identificat or teren	Adresă imobil	Număr cadastral	Nr. CF	Suprafața măsurată	Intravilan/ Extravilan (I/E)	Nr. top.	Nr. tarla	Nr. parcelă	Categorie folosință	Suprafață parcelă	Identificator construcție	Cod grupă destinație	Suprafață construită	Nr. niveluri	Nr. CF	Constr. cu acte (DA/NU)
13887	Jud. ARAD, Com. Archis, Loc. Archis, Nr. 146A	300272	300272	3991	I				A	2986	1	CL	187	1	300272-C1	DA
					I				CC	1005						

## 2. PROPRIETATEA / POSESIA

Titularul dreptului/posesiei			Data nașterii/ CUI	Domiciliu/ Sediul	Cotă parte	Identificator entitate asociată	Cotă parte teren	Mod de dobândire	Act juridic			Obs. privitoare la proprietar
Nume/ Denumire	Inițiala tatălui	Prenume							Tip act	Nr. act/ data	Emitent	
SAS		SANDU ADRIAN	-	Jud. ARAD, Com. Archis, Loc. Archis	1/1	TEREN, CI		Hotarare Judecatoreasca ca	Hotarare Judecatoreasca	2173 / 16.12.2010	JUDECATORIA INEU	

## 3. SARCINI / DEZMEMBRĂMINTE

Titular			Data nașterii/ CUI	Domiciliu/ Sediul	Tipul sarcinii sau al dezmembrămintelor dreptului de proprietate	Cotă parte	Identificator entitate asociată	Act juridic			Valoare ipotecă	Tip monedă
Nume/ Denumire	Inițiala tatălui	Prenume						Tip act	Nr. act/ data	Emitent		

## 4. NOTĂRI, PROCESE, INTERDICȚII

Tipul notării	Tip act	Nr. act/ data	Emitent	Identificator entitate asociată	Imobil împrejmuit / neîmprejmuit	Imobil contestat / necontestat	Alte observații
					î		

## 5. OBSERVAȚII





## REGISTRUL CADASTRAL AL IMOBILELOR

UAT: Archis

Sector cadastral nr.: 29

Zona cooperativizată/necooperativizată: Co

## 1. DESCRIEREA IMOBILULUI

DATE TEREN											DATE CONSTRUCȚII					
Identificat or teren	Adresă imobil	Număr cadastral	Nr. CF	Suprafața măsurată	Intravilan/ Extravilan (I/E)	Nr. top.	Nr. tarla	Nr. parcelă	Categorie folosință	Suprafață parcelă	Identificator construcție	Cod grupă destinație	Suprafață construită	Nr. niveluri	Nr. CF	Constr. cu acte (DA/NU)
13888	Jud. ARAD, Com. Archis, Loc. Archis, Nr. 147			3257	I				CC	854	1	CL	225	1	-C1	DA
					I				A	2403						

## 2. PROPRIETATEA / POSESIA

Titularul dreptului/posesiei			Data nașterii/ CUI	Domiciliu/ Sediu	Cotă parte	Identificator entitate asociată	Cotă parte teren	Mod de dobândire	Act juridic			Obs. privitoare la proprietar
Nume/ Denumire	Inițiala tatălui	Prenume							Tip act	Nr. act/ data	Emitent	
BLAJ		IACOB	17.08.1935	Jud. ARAD, Com. Archis, Loc. Archis	1/1	TEREN		Constituire	Act administrativ	107937 / 27.03.1998	CJSDPAT ARAD	Proprietar decedat
BLAJ		IACOB	17.08.1935	Jud. ARAD, Com. Archis, Loc. Archis	1/1	C1		Lege	Act normativ	7 / 13.03.1996	PARLAMENTUL ROMANIEI	Proprietar decedat


## 3. SARCINI / DEZMEMBRĂMINTE

Titular			Data nașterii/ CUI	Domiciliu/ Sediu	Tipul sarcinii sau al dezmembrămintelor dreptului de proprietate	Cotă parte	Identificator entitate asociată	Act juridic			Valoare ipotecă	Tip monedă
Nume/ Denumire	Inițiala tatălui	Prenume						Tip act	Nr. act/ data	Emitent		

## 4. NOTĂRI, PROCESE, INTERDICȚII

Tipul notării	Tip act	Nr. act/ data	Emitent	Identificator entitate asociată	Imobil împrejmuit / neîmprejmuit	Imobil contestat / necontestat	Alte observații
					î		

## 5. OBSERVAȚII



## REGISTRUL CADASTRAL AL IMOBILELOR

UAT: Archis

Sector cadastral nr.: 29

Zona cooperativizată/necooperativizată: Co

## 1. DESCRIEREA IMOBILULUI


DATE TEREN											DATE CONSTRUCȚII					
Identificat or teren	Adresă imobil	Număr cadastral	Nr. CF	Suprafața măsurată	Intravilan/ Extravilan (I/E)	Nr. top.	Nr. tarla	Nr. parcelă	Categorie folosință	Suprafață parcelă	Identificator construcție	Cod grupă destinație	Suprafață construită	Nr. niveluri	Nr. CF	Constr. cu acte (DA/NU)
13889	Jud. ARAD, Com. Archis, Loc. Archis, Nr. 148	300535	300535	5331	I				CC	965	1	CL	253	1	97 Archis	DA
					I				A	4366						

## 2. PROPRIETATEA / POSESIA

Titularul dreptului/posesiei			Data nașterii/ CUI	Domiciliu/ Sediul	Cotă parte	Identificator entitate asociată	Cotă parte teren	Mod de dobândire	Act juridic			Obs. privitoare la proprietar
Nume/ Denumire	Inițiala tatălui	Prenume							Tip act	Nr. act/ data	Emitent	
FLORE		VASILE	-	Jud. ARAD, Com. Archis, Loc. Archis	1/16	TEREN, C1		Sucesiune	Act notarial	3417 / 01.01.1919		
FLORE		IULIANA	-	Jud. ARAD, Com. Archis, Loc. Archis	1/16	TEREN, C1		Sucesiune	Act notarial	3417 / 01.01.1919		
FLORE		ALEXANDRU	-	Jud. ARAD, Com. Archis, Loc. Archis	1/16	TEREN, C1		Sucesiune	Act notarial	3417 / 01.01.1919		
FLORE		IOAN	-	Jud. ARAD, Com. Archis, Loc. Archis	1/16	TEREN, C1		Sucesiune	Act notarial	3417 / 01.01.1919		
FLORE		VASILIE	-	Jud. ARAD, Com. Archis, Loc. Archis	4/16	TEREN, C1		Convenție	Act notarial	0 / 11.01.1941		
FLORE		SOFIA	-	Jud. ARAD, Com. Archis, Loc. Archis	2/16	TEREN, C1		Sucesiune	Act notarial	37 / 01.01.2002		
CALIN		VIORICA	22.01.1950	Jud. ARAD, Com. Archis, Loc. Archis	6/16	TEREN, C1		Sucesiune	Act notarial	37 / 01.01.2002		

## 3. SARCINI / DEZMEMBRĂMINTE

Titular			Data nașterii/ CUI	Domiciliu/ Sediul	Tipul sarcinii sau al dezmembrămintelor dreptului de proprietate	Cotă parte	Identificator entitate asociată	Act juridic			Tip monedă	
Nume/ Denumire	Inițiala tatălui	Prenume						Tip act	Nr. act/ data	Emitent		



#### 4. NOTĂRI, PROCESE, INTERDICȚII

#### 5. OBSERVAȚII

Tipul notării	Tip act	Nr. act/ data	Emitent	Identificator entitate asociată	Imobil împrejmuit / neîmprejmuit	Imobil contestat / necontestat	Alte observații
					î		

Pg. 19, înregistrare sistematică Archis, Sectorul cadastral nr. 29, 2024



Spre publicare

## REGISTRUL CADASTRAL AL IMOBILELOR

UAT: Archis

Sector cadastral nr.: 29

Zona cooperativizată/necooperativizată: Co

## 1. DESCRIEREA IMOBILULUI

DATE TEREN											DATE CONSTRUCȚII					
Identificat or teren	Adresă imobil	Număr cadastral	Nr. CF	Suprafața măsurată	Intravilan/ Extravilan (I/E)	Nr. top.	Nr. tarla	Nr. parcelă	Categorie folosință	Suprafață parcelă	Identificator construcție	Cod grupă destinație	Suprafață construită	Nr. niveluri	Nr. CF	Constr. cu acte (DA/NU)
13890	Jud. ARAD, Com. Archis, Loc. Archis, Nr. 6	300237	300237	7221	I				CC	1064	1	CL	85	1	190	DA
					I				A	6157	2	CL	78	1	300237-C2	NU

## 2. PROPRIETATEA / POSESIA

Titularul dreptului/posesiei			Data nașterii/ CUI	Domiciliu/ Sediul	Cotă parte	Identificator entitate asociată	Cotă parte teren	Mod de dobândire	Act juridic			Obs. privitoare la proprietar
Nume/ Denumire	Inițiala tatălui	Prenume							Tip act	Nr. act/ data	Emitent	
Vaduva		lui Burta Micsa	-	Jud. ARAD, Com. Archis, Loc. Archis	4/8	TEREN, C1		Lege	Act notarial	0 / 01.01.1999		
Sotia		lui Groza Moisa nasc Burta Floare	-	Jud. ARAD, Com. Archis, Loc. Archis	2/8	TEREN, C1		Lege	Act notarial	0 / 01.01.1999		
GROZA		IOAN	-	Jud. ARAD, Com. Archis, Loc. Archis	1/8	TEREN, C1		Sucesiune	Act notarial	108 / 01.01.1907		
GROZA		IOAN	-	Jud. ARAD, Com. Archis, Loc. Archis	1/8	TEREN, C1		Sucesiune	Act notarial	735/1138 /		


## 3. SARCINI / DEZMEMBRĂMINTE

Titular			Data nașterii/ CUI	Domiciliu/ Sediul	Tipul sarcinii sau al dezmembrămintelor dreptului de proprietate	Cotă parte	Identificator entitate asociată	Act juridic			Valoare ipotecă	Tip monedă
Nume/ Denumire	Inițiala tatălui	Prenume						Tip act	Nr. act/ data	Emitent		

## 4. NOTĂRI, PROCESE, INTERDICȚII

Tipul notării	Tip act	Nr. act/ data	Emitent	Identificator entitate asociată	Imobil împrejmuit / neîmprejmuit	Imobil contestat / necontestat	Imobil observat
---------------	---------	---------------	---------	------------------------------------	--	-----------------------------------	-----------------

## 5. OBSERVAȚII



Pg. 21, înregistrare sistematica Archis, Sectorul cadastral nr. 29, 2024



Spre publicare

## REGISTRUL CADASTRAL AL IMOBILELOR

UAT: Archis

Sector cadastral nr.: 29

Zona cooperativizată/necooperativizată: Co

## 1. DESCRIEREA IMOBILULUI

DATE TEREN											DATE CONSTRUCȚII					
Identificat or teren	Adresă imobil	Număr cadastral	Nr. CF	Suprafața măsurată	Intravilan/ Extravilan (I/E)	Nr. top.	Nr. tarla	Nr. parcelă	Categorie folosință	Suprafață parcelă	Identificator construcție	Cod grupă destinație	Suprafață construită	Nr. niveluri	Nr. CF	Constr. cu acte (DA/NU)
13892	Jud. ARAD, Com. Archis, Loc. Archis, Nr. 150/A	304583	304583	7113	I				CC	592	1	CA	21	1	304583-C1	DA
					I				A	6521	2	CL	115	1	304583-C2	DA

## 2. PROPRIETATEA / POSESIA

Titularul dreptului/posesiei			Data nașterii/ CUI	Domiciliu/ Sediul	Cotă parte	Identificator entitate asociată	Cotă parte teren	Mod de dobândire	Act juridic			Obs. privitoare la proprietar
Nume/ Denumire	Inițiala tatălui	Prenume							Tip act	Nr. act/ data	Emitent	
LUP		HORTENZIA-VIORICA	11.03.1951	Jud. ARAD, Com. Archis, Loc. Archis, Nr. 150A	1/1	TEREN, C1, C2		Constituire	Hotarare Judecatoreasca	347 / 01.01.2003	Judecatoria Ineu	

## 3. SARCINI / DEZMEMBRĂMINTE

Titular			Data nașterii/ CUI	Domiciliu/ Sediul	Tipul sarcinii sau al dezmembrămintelor dreptului de proprietate	Cotă parte	Identificator entitate asociată	Act juridic			Valoare ipotecă	Tip monedă
Nume/ Denumire	Inițiala tatălui	Prenume						Tip act	Nr. act/ data	Emitent		

## 4. NOTĂRI, PROCESE, INTERDICȚII

Tipul notării	Tip act	Nr. act/ data	Emitent	Identificator entitate asociată	Imobil împrejmuit / neîmprejmuit	Imobil contestat / necontestat	Alte observații
					î		Curte si gradina

## 5. OBSERVAȚII



## REGISTRUL CADASTRAL AL IMOBILELOR

UAT: Archis

Sector cadastral nr.: 29

Zona cooperativizată/necooperativizată: Co

## 1. DESCRIEREA IMOBILULUI

DATE TEREN											DATE CONSTRUCȚII					
Identificat or teren	Adresă imobil	Număr cadastral	Nr. CF	Suprafața măsurată	Intravilan/ Extravilan (I/E)	Nr. top.	Nr. tarla	Nr. parcelă	Categorie folosință	Suprafață parcelă	Identificator construcție	Cod grupă destinație	Suprafață construită	Nr. niveluri	Nr. CF	Constr. cu acte (DA/NU)
13893	Jud. ARAD, Com. Archis, Loc. Archis, Nr. 150	304582	304582	6130	I				CC	833	1	CL	149	1	304582-C1	DA
					I				A	5297						

## 2. PROPRIETATEA / POSESIA

Titularul dreptului/posesiei			Data nașterii/ CUI	Domiciliu/ Sediul	Cotă parte	Identificator entitate asociată	Cotă parte teren	Mod de dobândire	Act juridic			Obs. privitoare la proprietar
Nume/ Denumire	Inițiala tatălui	Prenume							Tip act	Nr. act/ data	Emitent	
ONISIMINIUC		TRAIAN	09.09.1990	Jud. ARAD, Com. Archis, Loc. Archis, Nr. 150A	1/2	TEREN, C1		Sucesiune	Act notarial	270 / 20.12.2022	NP FEIER DIANA ALEXANDRA	
ONISIMINIUC		ELENA	08.08.1954	Jud. ARAD, Com. Archis, Loc. Archis, Nr. 150	1/2	TEREN, C1		Convenție	Hotarare Judecatoreasca	1130 / 22.05.2006	Judecatoria Ineu	


## 3. SARCINI / DEZMEMBRĂMINTE

Titular			Data nașterii/ CUI	Domiciliu/ Sediul	Tipul sarcinii sau al dezmembrămintelor dreptului de proprietate	Cotă parte	Identificator entitate asociată	Act juridic			Valoare ipotecă	Tip monedă
Nume/ Denumire	Inițiala tatălui	Prenume						Tip act	Nr. act/ data	Emitent		

## 4. NOTĂRI, PROCESE, INTERDICȚII

Tipul notării	Tip act	Nr. act/ data	Emitent	Identificator entitate asociată	Imobil împrejmuit / neîmprejmuit	Imobil contestat / necontestat	Alte observații
					î		Curte și gadină

## 5. OBSERVAȚII



## REGISTRUL CADASTRAL AL IMOBILELOR

UAT: Archis

Sector cadastral nr.: 29

Zona cooperativizată/necooperativizată: Co

## 1. DESCRIEREA IMOBILULUI

DATE TEREN											DATE CONSTRUCȚII					
Identificat or teren	Adresă imobil	Număr cadastral	Nr. CF	Suprafața măsurată	Intravilan/ Extravilan (I/E)	Nr. top.	Nr. tarla	Nr. parcelă	Categorie folosință	Suprafață parcelă	Identificator construcție	Cod grupă destinație	Suprafață construită	Nr. niveluri	Nr. CF	Constr. cu acte (DA/NU)
13894	Jud. ARAD, Com. Archis, Loc. Archis, Nr. 151			6246	I				CC	1166	1	CL	202	1	-C1	DA
					I				A	5080						

## 2. PROPRIETATEA / POSESIA

Titularul dreptului/posesiei			Data nașterii/ CUI	Domiciliu/ Sediu	Cotă parte	Identificator entitate asociată	Cotă parte teren	Mod de dobândire	Act juridic			Obs. privitoare la proprietar
Nume/ Denumire	Inițiala tatălui	Prenume							Tip act	Nr. act/ data	Emitent	
DENUT		FLOARE	-	Jud. ARAD, Com. Archis, Loc. Archis	1/1	TEREN, CI		Conventie	Act notarial	90 / 15.01.1974	Notariatul de Stat	
DENUT		GHEORGHE junior	-	Jud. ARAD, Com. Archis, Loc. Archis								

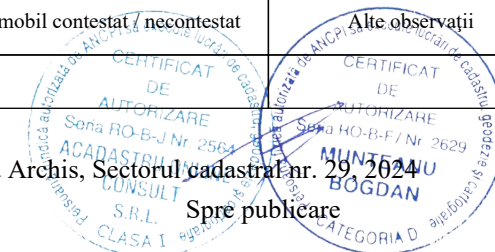
## 3. SARCINI / DEZMEMBRĂMINTE

Titular			Data nașterii/ CUI	Domiciliu/ Sediu	Tipul sarcinii sau al dezmembrămintelor dreptului de proprietate	Cotă parte	Identificator entitate asociată	Act juridic			Valoare ipotecă	Tip monedă
Nume/ Denumire	Inițiala tatălui	Prenume						Tip act	Nr. act/ data	Emitent		
DENUT		GHEORGHE	9999999999999	Jud. ARAD, Com. Archis, Loc. Archis	Uzufruct viager	1/1	13894, 13894-C1	Act notarial	90 / 15.01.1974	Notariatul de Stat		

## 4. NOTĂRI, PROCESE, INTERDICȚII

Tipul notării	Tip act	Nr. act/ data	Emitent	Identificator entitate asociată	Imobil împrejmuit / neîmprejmuit	Imobil contestat / necontestat	Alte observații
Se notează interdicția de grevare și instrainare în favorul lui:	Act notarial	90 / 15.01.1974	Notariatul de Stat	13894, 13894-C1	î		

## 5. OBSERVAȚII





## REGISTRUL CADASTRAL AL IMOBILELOR

UAT: Archis

Sector cadastral nr.: 29

Zona cooperativizată/necooperativizată: Co

## 1. DESCRIEREA IMOBILULUI

DATE TEREN											DATE CONSTRUCȚII					
Identificat or teren	Adresă imobil	Număr cadastral	Nr. CF	Suprafața măsurată	Intravilan/ Extravilan (I/E)	Nr. top.	Nr. tarla	Nr. parcelă	Categorie folosință	Suprafață parcelă	Identificator construcție	Cod grupă destinație	Suprafață construită	Nr. niveluri	Nr. CF	Constr. cu acte (DA/NU)
13940	Jud. ARAD, Com. Archis, Loc. Archis			800	I				A	800						

## 2. PROPRIETATEA / POSESIA

Titularul dreptului/posesiei			Data nașterii/ CUI	Domiciliu/ Sediu	Cotă parte	Identificator entitate asociată	Cotă parte teren	Mod de dobândire	Act juridic			Obs. privitoare la proprietar
Nume/ Denumire	Inițiala tatălui	Prenume							Tip act	Nr. act/ data	Emitent	
UAT ARCHIS			999999999999999999	Jud. ARAD, Com. Archis, Loc. Archis, Strada PRINCIPALANr. 97	1/1	TEREN		Lege	Lege	7 / 13.03.1996	PARLAMENTUL ROMANIEI	Proprietar neidentificat

## 3. SARCINI / DEZMEMBRĂMINTE

Titular			Data nașterii/ CUI	Domiciliu/ Sediu	Tipul sarcinii sau al dezmembrămintelor dreptului de proprietate	Cotă parte	Identificator entitate asociată	Act juridic			Valoare ipotecă	Tip monedă
Nume/ Denumire	Inițiala tatălui	Prenume						Tip act	Nr. act/ data	Emitent		

## 4. NOTĂRI, PROCESE, INTERDICȚII

Tipul notării	Tip act	Nr. act/ data	Emitent	Identificator entitate asociată	Imobil împrejmuit / neîmprejmuit	Imobil contestat / necontestat	Alte observații
					N		

## 5. OBSERVAȚII

