

REGISTRUL CADASTRAL AL IMOBILELOR

UAT: Archis

Sector cadastral nr.: 28

Zona cooperativizată/necooperativizată: Co

1. DESCRIEREA IMOBILULUI

DATE TEREN											DATE CONSTRUCȚII					
Identificat or teren	Adresă imobil	Număr cadastral	Nr. CF	Suprafața măsurată	Intravilan/ Extravilan (I/E)	Nr. top.	Nr. tarla	Nr. parcelă	Categorie folosință	Suprafață parcelă	Identificator construcție	Cod grupă destinație	Suprafață construită	Nr. niveluri	Nr. CF	Constr. cu acte (DA/NU)
13623	Jud. ARAD, Com. Archis, Loc. Archis, Nr. 159B	300917	300917	1884	I				A	1884						

2. PROPRIETATEA / POSESIA

Titularul dreptului/posesiei			Data nașterii/ CUI	Domiciliu/ Sediu	Cotă parte	Identificator entitate asociată	Cotă parte teren	Mod de dobândire	Act juridic			Obs. privitoare la proprietar
Nume/ Denumire	Inițiala tatălui	Prenume							Tip act	Nr. act/ data	Emitent	
MOLDOVEANU		FLOARE	-	Jud. ARAD, Com. Archis, Loc. Archis	1/1	TEREN		Uzucapiune	Hotarare Judecatoreasca	353 / 01.01.2000	-	

3. SARCINI / DEZMEMBRĂMINTE

Titular			Data nașterii/ CUI	Domiciliu/ Sediu	Tipul sarcinii sau al dezmembrămintelor dreptului de proprietate	Cotă parte	Identificator entitate asociată	Act juridic			Valoare ipotecă	Tip monedă
Nume/ Denumire	Inițiala tatălui	Prenume						Tip act	Nr. act/ data	Emitent		

4. NOTĂRI, PROCESE, INTERDICȚII

Tipul notării	Tip act	Nr. act/ data	Emitent	Identificator entitate asociată	Imobil împrejmuit / neîmprejmuit	Imobil contestat / necontestat	Alte observații
					î		

5. OBSERVAȚII

Pg. 1, înregistrare sistematica Archis, Sectorul cadastral nr. 28, 2024

Spre publicare



REGISTRUL CADASTRAL AL IMOBILELOR

UAT: Archis

Zona cooperativizată/necooperativizată: Co

Sector cadastral nr.: 28

1. DESCRIEREA IMOBILULUI

DATE TEREN											DATE CONSTRUCȚII					
Identificat or teren	Adresă imobil	Număr cadastral	Nr. CF	Suprafața măsurată	Intravilan/ Extravilan (I/E)	Nr. top.	Nr. tarla	Nr. parcelă	Categorie folosință	Suprafață parcelă	Identificator construcție	Cod grupă destinație	Suprafață construită	Nr. niveluri	Nr. CF	Constr. cu acte (DA/NU)
13800	Jud. ARAD, Com. Archis, Loc. Archis, Nr. 168/A	301945	301945	1137	I				CC	1137	1	CL	116	3	267 Archis	DA

2. PROPRIETATEA / POSESIA

Titularul dreptului/posesiei			Data nașterii/ CUI	Domiciliu/ Sediu	Cotă parte	Identificator entitate asociată	Cotă parte teren	Mod de dobândire	Act juridic			Obs. privitoare la proprietar
Nume/ Denumire	Inițiala tatălui	Prenume							Tip act	Nr. act/ data	Emitent	
POPA		DANIEL	-	Jud. ARAD, Com. Archis, Loc. Archis	1/2	TEREN, C1		Conventie	Act notarial	649 / 01.01.1998	-	
POPA		RAMONA	-	Jud. ARAD, Com. Archis, Loc. Archis								
POPA		DANIEL	-	Jud. ARAD, Com. Archis, Loc. Archis	1/2	TEREN, C1		Conventie	Act notarial	8127 / 22.11.2001	-	
POPA		RAMONA	-	Jud. ARAD, Com. Archis, Loc. Archis								

3. SARCINI / DEZMEMBRĂMINTE

Titular			Data nașterii/ CUI	Domiciliu/ Sediu	Tipul sarcinii sau al dezmembrămintelor dreptului de proprietate	Cotă parte	Identificator entitate asociată	Act juridic			Valoare ipotecă	Tip monedă
Nume/ Denumire	Inițiala tatălui	Prenume						Tip act	Nr. act/ data	Emitent		

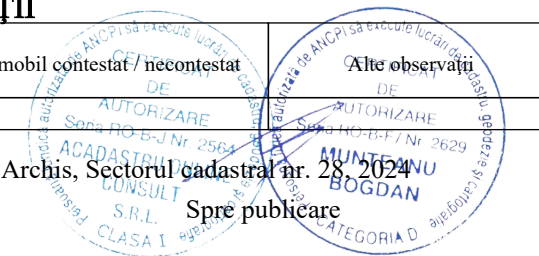
4. NOTĂRI, PROCESE, INTERDICȚII

Tipul notării	Tip act	Nr. act/ data	Emitent	Identificator entitate asociată	Imobil împrejmuit / neîmprejmuit	Imobil contestat / necontestat	Alte observații
					î		

5. OBSERVAȚII

Pg. 2, înregistrare sistematica Archis, Sectorul cadastral nr. 28, 2024

Spre publicare



REGISTRUL CADASTRAL AL IMOBILELOR

UAT: Archis

Sector cadastral nr.: 28

Zona cooperativizată/necooperativizată: Co

1. DESCRIEREA IMOBILULUI

DATE TEREN											DATE CONSTRUCȚII					
Identificator teren	Adresă imobil	Număr cadastral	Nr. CF	Suprafața măsurată	Intravilan/ Extravilan (I/E)	Nr. top.	Nr. tarla	Nr. parcelă	Categorie folosință	Suprafață parcelă	Identificator construcție	Cod grupă destinație	Suprafață construită	Nr. niveluri	Nr. CF	Constr. cu acte (DA/NU)
13838	Jud. ARAD, Com. Archis, Loc. Archis, Nr. 163	300232	300232	3185	I				A	1973	1	CL	174	1	588 Archis	DA
					I				CC	1212	2	CA	33	1	300232-C2	DA
											3	CA	17	1	300232-C3	DA

2. PROPRIETATEA / POSESIA

Titularul dreptului/posesiei			Data nașterii/ CUI	Domiciliu/ Sediul	Cotă parte	Identificator entitate asociată	Cotă parte teren	Mod de dobândire	Act juridic			Obs. privitoare la proprietar
Nume/ Denumire	Inițiala tatălui	Prenume							Tip act	Nr. act/ data	Emitent	
PACURAR		LUCIAN OLIMPIU	05.05.1960	Jud. ARAD, Com. Archis, Loc. Archis	1/1	TEREN, C1		Convenție	Act notarial	1481 / 11.10.2007	NP LIA FEIER	
PACURAR		MARIANA VIORICA	17.01.1963	Jud. ARAD, Com. Archis, Loc. Archis								
PACURAR		LUCIAN OLIMPIU	05.05.1960	Jud. ARAD, Com. Archis, Loc. Archis	1/1	C2, C3		Lege	Act normativ	7 / 13.03.1996	PARLAMENTUL ROMÂNIEI	
PACURAR		MARIANA VIORICA	17.01.1963	Jud. ARAD, Com. Archis, Loc. Archis								

3. SARCINI / DEZMEMBRĂMINTE

Titular			Data nașterii/ CUI	Domiciliu/ Sediul	Tipul sarcinii sau al dezmembrămintelor dreptului de proprietate	Cotă parte	Identificator entitate asociată	Act juridic			Valoare ipotecă	Tip monedă
Nume/ Denumire	Inițiala tatălui	Prenume						Tip act	Nr. act/ data	Emitent		

4. NOTĂRI, PROCESE, INTERDICȚII

5. OBSERVAȚII

Pg. 3, înregistrare sistematica Archis, Sectorul cadastral nr. 28, 2024

Spre publicare



Tipul notării	Tip act	Nr. act/ data	Emitent	Identificator entitate asociată	Imobil împrejmuit / neîmprejmuit	Imobil contestat / necontestat	Alte observații
					î		Curte si gradina

Pg. 4, înregistrare sistematica Archis, Sectorul cadastral nr. 28, 2024



Spre publicare

REGISTRUL CADASTRAL AL IMOBILELOR

UAT: Archis

Sector cadastral nr.: 28

Zona cooperativizată/necooperativizată: Co

1. DESCRIEREA IMOBILULUI

DATE TEREN										DATE CONSTRUCȚII						
Identificat or teren	Adresă imobil	Număr cadastral	Nr. CF	Suprafața măsurată	Intravilan/ Extravilan (I/E)	Nr. top.	Nr. tarla	Nr. parcelă	Categorie folosință	Suprafață parcelă	Identificator construcție	Cod grupă destinație	Suprafață construită	Nr. niveluri	Nr. CF	Constr. cu acte (DA/NU)
13839	Jud. ARAD, Com. Archis, Loc. Archis, Nr. 162			1784	I				CC	977	1	CL	70	1	-C1	DA
					I				A	807	2	CL	114	2	-C2	DA

2. PROPRIETATEA / POSESIA

Titularul dreptului/posesiei			Data nașterii/ CUI	Domiciliu/ Sediu	Cotă parte	Identificator entitate asociată	Cotă parte teren	Mod de dobândire	Act juridic			Obs. privitoare la proprietar
Nume/ Denumire	Inițiala tatălui	Prenume							Tip act	Nr. act/ data	Emitent	
MOLDOVAN		ARON	-	Jud. ARAD, Com. Archis, Loc. Archis	1/1	TEREN		Hotarare Judecatoreasca	Hotarare Judecatoreasca	70 / 01.01.2005	JUDECATORIA INEU	
MOLDOVAN		MARIOARA	07.12.1950	Jud. ARAD, Com. Archis, Loc. Archis	1/1	C1, C2		Lege	Act normativ	7 / 13.03.1996	PARLAMENTUL ROMÂNIEI	

3. SARCINI / DEZMEMBRĂMINTE

Titular			Data nașterii/ CUI	Domiciliu/ Sediu	Tipul sarcinii sau al dezmembrămintelor dreptului de proprietate	Cotă parte	Identificator entitate asociată	Act juridic			Valoare ipotecă	Tip monedă
Nume/ Denumire	Inițiala tatălui	Prenume						Tip act	Nr. act/ data	Emitent		

4. NOTĂRI, PROCESE, INTERDICȚII

Tipul notării	Tip act	Nr. act/ data	Emitent	Identificator entitate asociată	Imobil împrejmuit / neîmprejmuit	Imobil contestat / necontestat	Alte observații
Se notează posesia faptică în favoarea lui MOLDOVAN MARIOARA	Act administrativ	3324 / 10.03.2023	PRIMARIA COMUNEI ARCHIS	13839	î		

5. OBSERVAȚII

Pg. 5, înregistrare sistematica Archis, Sectorul cadastral nr. 28, 2024

Spre publicare



REGISTRUL CADASTRAL AL IMOBILELOR

UAT: Archis

Sector cadastral nr.: 28

Zona cooperativizată/necooperativizată: Co

1. DESCRIEREA IMOBILULUI

DATE TEREN											DATE CONSTRUCȚII					
Identificat or teren	Adresă imobil	Număr cadastral	Nr. CF	Suprafața măsurată	Intravilan/ Extravilan (I/E)	Nr. top.	Nr. tarla	Nr. parcelă	Categorie folosință	Suprafață parcelă	Identificator construcție	Cod grupă destinație	Suprafață construită	Nr. niveluri	Nr. CF	Constr. cu acte (DA/NU)
13840	Jud. ARAD, Com. Archis, Loc. Archis, Nr. 161	301020	301020	3250	I				CC	1238	1	CL	183	1	445 Archis	DA
					I				A	2012	2	CA	57	1	301020-C2	DA

2. PROPRIETATEA / POSESIA

Titularul dreptului/posesiei			Data nașterii/ CUI	Domiciliu/ Sediul	Cotă parte	Identificator entitate asociată	Cotă parte teren	Mod de dobândire	Act juridic			Obs. privitoare la proprietar
Nume/ Denumire	Inițiala tatălui	Prenume							Tip act	Nr. act/ data	Emitent	
HORHAT		PAUL-DENIS	27.02.2000	Jud. ARAD, Com. Archis, Loc. Archis, Nr. 138	8/16	TEREN, C1		Conventie	Act notarial	1882 / 20.08.2018	BOJA EMANUEL HORIA	
HORHAT		IOAN	-	Jud. ARAD, Com. Archis, Loc. Archis	2/16	TEREN, C1		Conventie	Act notarial	- / 24.02.1921	-	
HORHAT		VASILE	-	Jud. ARAD, Com. Archis, Loc. Archis	6/16	TEREN, C1		Sucesiune	Act notarial	229 / 01.01.1993	-	
HORHAT		IOAN	-	Jud. ARAD, Com. Archis, Loc. Archis	1/1	C2		Lege	Act normativ	7 / 13.03.1996	PARLAMENTUL ROMANIEI	
HORHAT		PAUL-DENIS	27.02.2000	Jud. ARAD, Com. Archis, Loc. Archis								
HORHAT		VASILE	-	Jud. ARAD, Com. Archis, Loc. Archis								

3. SARCINI / DEZMEMBRĂMINTE

Titular			Data nașterii/ CUI	Domiciliu/ Sediul	Tipul sarcinii sau al dezmembrămintelor dreptului de proprietate	Cotă parte	Identificator entitate asociată	Act juridic			Valoare ipotecă	Tip monedă
Nume/ Denumire	Inițiala tatălui	Prenume						Tip act	Nr. act/ data	Emitent		



4. NOTĂRI, PROCESE, INTERDICȚII

Tipul notării	Tip act	Nr. act/ data	Emitent	Identificator entitate asociată	Imobil împrejmuit / neîmprejmuit	Imobil contestat / necontestat	Alte observații
					î		Inscrieri provenite partial din CF 301020.

5. OBSERVAȚII

Pg. 7, înregistrare sistematica Archis, Sectorul cadastral nr. 28, 2024



Spre publicare

REGISTRUL CADASTRAL AL IMOBILELOR

UAT: Archis

Sector cadastral nr.: 28

Zona cooperativizată/necooperativizată: Co

1. DESCRIEREA IMOBILULUI

DATE TEREN											DATE CONSTRUCȚII					
Identificator teren	Adresă imobil	Număr cadastral	Nr. CF	Suprafața măsurată	Intravilan/ Extravilan (I/E)	Nr. top.	Nr. tarla	Nr. parcelă	Categorie folosință	Suprafață parcelă	Identificator construcție	Cod grupă destinație	Suprafață construită	Nr. niveluri	Nr. CF	Constr. cu acte (DA/NU)
13843	Jud. ARAD, Com. Archis, Loc. Archis, Nr. 165			2747	I				CC	729	1	CL	90	1	-C1	DA
					I				A	1253	2	CA	35	1	-C2	DA
					I				A	765	3	CA	32	1	-C3	DA

2. PROPRIETATEA / POSESIA

Titularul dreptului/posesiei			Data nașterii/ CUI	Domiciliu/ Sediul	Cotă parte	Identificator entitate asociată	Cotă parte teren	Mod de dobândire	Act juridic			Obs. privitoare la proprietar
Nume/ Denumire	Inițiala tatălui	Prenume							Tip act	Nr. act/ data	Emitent	
SARB		TEODOR	18.11.1954	Jud. ARAD, Com. Archis, Loc. Archis	1/1	TEREN, C1, C2, C3		Convenție	Act notarial	593 / 31.10.2006	NP PACURARIU RADIANA-ANETA	

3. SARCINI / DEZMEMBRĂMINTE

Titular			Data nașterii/ CUI	Domiciliu/ Sediul	Tipul sarcinii sau al dezmembrămintelor dreptului de proprietate	Cotă parte	Identificator entitate asociată	Act juridic			Valoare ipotecă	Tip monedă
Nume/ Denumire	Inițiala tatălui	Prenume						Tip act	Nr. act/ data	Emitent		
SIRB		AMBROSIE	9999999999999	Jud. ARAD, Com. Archis, Loc. Archis	Uzuct viager	1/1	13843, 13843-C1, 13843-C2, 13843-C3	Act notarial	593 / 31.10.2006	NP PACURARIU RADIANA-ANETA		


4. NOTĂRI, PROCESE, INTERDICȚII

Tipul notării	Tip act	Nr. act/ data	Emitent	Identificator entitate asociată	Imobil împrejmuit / neîmprejmuit	Imobil contestat / necontestat	Alte observații
SE NOTEAZA INTERDICȚIA DE INSTRĂINARE ȘI GREVARE ÎN FAVOAREA LUI:	Act notarial	593 / 31.10.2006	NP PACURARIU RADIANA-ANETA	13843, 13843-C1, 13843-C2, 13843-C3	î		

5. OBSERVAȚII

Pg. 8, înregistrare sistematică Archis, Sectorul cadastral nr. 28, 2024

Spre publicare



REGISTRUL CADASTRAL AL IMOBILELOR

UAT: Archis

Sector cadastral nr.: 28

Zona cooperativizată/necooperativizată: Co

1. DESCRIEREA IMOBILULUI

DATE TEREN											DATE CONSTRUCȚII					
Identificat or teren	Adresă imobil	Număr cadastral	Nr. CF	Suprafața măsurată	Intravilan/ Extravilan (I/E)	Nr. top.	Nr. tarla	Nr. parcelă	Categorie folosință	Suprafață parcelă	Identificator construcție	Cod grupă destinație	Suprafață construită	Nr. niveluri	Nr. CF	Constr. cu acte (DA/NU)
13845	Jud. ARAD, Com. Archis, Loc. Archis, Nr. 160	301020	301020	3358	I				CC	1117	1	CL	98	2	445 Archis	DA
					I				A	2241	2	CA	145	1	301020-C2	DA
											3	CL	92	1	301020-C3	DA

2. PROPRIETATEA / POSESIA

Titularul dreptului/posesiei			Data nașterii/ CUI	Domiciliu/ Sediul	Cotă parte	Identificator entitate asociată	Cotă parte teren	Mod de dobândire	Act juridic			Obs. privitoare la proprietar
Nume/ Denumire	Inițiala tatălui	Prenume							Tip act	Nr. act/ data	Emitent	
HORHAT		PAUL-DENIS	27.02.2000	Jud. ARAD, Com. Archis, Loc. Archis, Nr. 138	8/16	TEREN		Conventie	Act notarial	1882 / 20.08.2018	BOJA EMANUEL HORIA	
HORHAT		IOAN	-	Jud. ARAD, Com. Archis, Loc. Archis	2/16	TEREN		Conventie	Act notarial	- / 24.02.1921	-	
HORHAT		VASILE	22.01.1931	Jud. ARAD, Com. Archis, Loc. Archis	6/16	TEREN		Sucesiune	Act notarial	229 / 01.01.1993	-	Proprietar decedat
HORHAT		IOAN	13.03.1958	Jud. ARAD, Com. Archis, Loc. Archis	1/1	C1, C2, C3		Lege	Act normativ	7 / 13.03.1996	PARLAMENTUL ROMANIEI	

3. SARCINI / DEZMEMBRĂMINTE

Titular			Data nașterii/ CUI	Domiciliu/ Sediul	Tipul sarcinii sau al dezmembrămintelor dreptului de proprietate	Cotă parte	Identificator entitate asociată	Act juridic			Valoare ipotecă	Tip monedă
Nume/ Denumire	Inițiala tatălui	Prenume						Tip act	Nr. act/ data	Emitent		

4. NOTĂRI, PROCESE, INTERDICȚII

5. OBSERVAȚII

Pg. 9, înregistrare sistematica Archis, Sectorul cadastral nr. 28, 2024

Spre publicare



Tipul notării	Tip act	Nr. act/ data	Emitent	Identificator entitate asociată	Imobil împrejmuit / neîmprejmuit	Imobil contestat / necontestat	Alte observații
Se notează posesia faptică în favoarea lui HORHAT IOAN	Act administrativ	3325 / 10.03.2023	PRIMARIA COMUNEI ARCHIS	13845	î		Inscrieri provenite partial din CF 301020 Archis.

Pg. 10, înregistrare sistematica Archis, Sectorul cadastral nr. 28, 2024



Spre publicare

REGISTRUL CADASTRAL AL IMOBILELOR

UAT: Archis

Sector cadastral nr.: 28

Zona cooperativizată/necooperativizată: Co

1. DESCRIEREA IMOBILULUI

DATE TEREN											DATE CONSTRUCȚII					
Identificat or teren	Adresă imobil	Număr cadastral	Nr. CF	Suprafața măsurată	Intravilan/ Extravilan (I/E)	Nr. top.	Nr. tarla	Nr. parcelă	Categorie folosință	Suprafață parcelă	Identificator construcție	Cod grupă destinație	Suprafață construită	Nr. niveluri	Nr. CF	Constr. cu acte (DA/NU)
13846	Jud. ARAD, Com. Archis, Loc. Archis, Nr. 165			2080	I				CC	897	1	CL	154	1	-C1	DA
					I				A	1183	2	CA	18	1	-C2	DA
											3	CA	27	1	-C3	DA

2. PROPRIETATEA / POSESIA

Titularul dreptului/posesiei			Data nașterii/ CUI	Domiciliu/ Sediul	Cotă parte	Identificator entitate asociată	Cotă parte teren	Mod de dobândire	Act juridic			Obs. privitoare la proprietar
Nume/ Denumire	Inițiala tatălui	Prenume							Tip act	Nr. act/ data	Emitent	
FOGHIS		DORIN	20.09.1966	Jud. ARAD, Com. Archis, Loc. Archis	1/1	TEREN, C1, C2, C3		Convenție	Act notarial	2052 / 03.12.2001	NP LIA FEIER	
FOGHIS		MARIA	11.11.1967	Jud. ARAD, Com. Archis, Loc. Archis								

3. SARCINI / DEZMEMBRĂMINTE

Titular			Data nașterii/ CUI	Domiciliu/ Sediul	Tipul sarcinii sau al dezmembrămintelor dreptului de proprietate	Cotă parte	Identificator entitate asociată	Act juridic			Valoare ipotecă	Tip monedă
Nume/ Denumire	Inițiala tatălui	Prenume						Tip act	Nr. act/ data	Emitent		

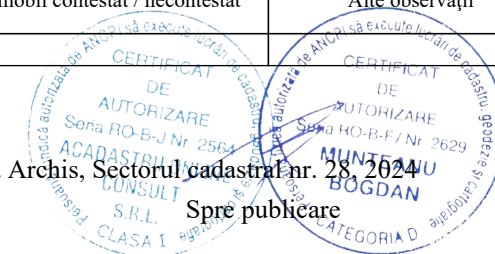
4. NOTĂRI, PROCESE, INTERDICȚII

Tipul notării	Tip act	Nr. act/ data	Emitent	Identificator entitate asociată	Imobil împrejmuit / neîmprejmuit	Imobil contestat / necontestat	Alte observații
					î		

5. OBSERVAȚII

Pg. 11, înregistrare sistematica Archis, Sectorul cadastral nr. 28, 2024

Spre publicare



REGISTRUL CADASTRAL AL IMOBILELOR

UAT: Archis

Sector cadastral nr.: 28

Zona cooperativizată/necooperativizată: Co

1. DESCRIEREA IMOBILULUI

DATE TEREN											DATE CONSTRUCȚII					
Identificat or teren	Adresă imobil	Număr cadastral	Nr. CF	Suprafața măsurată	Intravilan/ Extravilan (I/E)	Nr. top.	Nr. tarla	Nr. parcelă	Categorie folosință	Suprafață parcelă	Identificator construcție	Cod grupă destinație	Suprafață construită	Nr. niveluri	Nr. CF	Constr. cu acte (DA/NU)
13848	Jud. ARAD, Com. Archis, Loc. Archis	300407	300407	2680	I				A	2680						

2. PROPRIETATEA / POSESIA

Titularul dreptului/posesiei			Data nașterii/ CUI	Domiciliu/ Sediu	Cotă parte	Identificator entitate asociată	Cotă parte teren	Mod de dobândire	Act juridic			Obs. privitoare la proprietar
Nume/ Denumire	Inițiala tatălui	Prenume							Tip act	Nr. act/ data	Emitent	
BARNA		IGNAT	-	Jud. ARAD, Com. Archis, Loc. Archis	3/8	TEREN		Sucesiune	Act notarial	1731 / 01.04.1938		
HORHAT		FLORIAN	-	Jud. ARAD, Com. Archis, Loc. Archis	2/8	TEREN		Sucesiune	Act notarial	0 /		
ARDELEAN		NICU	29.07.1968	Jud. ARAD, Com. Archis, Loc. Archis, Strada Baladei Nr. 4, Bl. 6, Ap. 7	3/8	TEREN		Conventie	Act notarial	316 / 22.03.2023	Feier Lia	


3. SARCINI / DEZMEMBRĂMINTE

Titular			Data nașterii/ CUI	Domiciliu/ Sediu	Tipul sarcinii sau al dezmembrămintelor dreptului de proprietate	Cotă parte	Identificator entitate asociată	Act juridic			Valoare ipotecă	Tip monedă
Nume/ Denumire	Inițiala tatălui	Prenume						Tip act	Nr. act/ data	Emitent		

4. NOTĂRI, PROCESE, INTERDICȚII

Tipul notării	Tip act	Nr. act/ data	Emitent	Identificator entitate asociată	Imobil împrejmuit / neîmprejmuit	Imobil contestat / necontestat	Alte observații
					î		

5. OBSERVAȚII



REGISTRUL CADASTRAL AL IMOBILELOR

UAT: Archis

Sector cadastral nr.: 28

Zona cooperativizată/necooperativizată: Co

1. DESCRIEREA IMOBILULUI

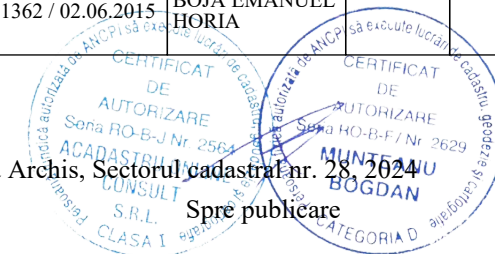
DATE TEREN											DATE CONSTRUCȚII					
Identificator teren	Adresă imobil	Număr cadastral	Nr. CF	Suprafața măsurată	Intravilan/ Extravilan (I/E)	Nr. top.	Nr. tarla	Nr. parcelă	Categorie folosință	Suprafață parcelă	Identificator construcție	Cod grupă destinație	Suprafață construită	Nr. niveluri	Nr. CF	Constr. cu acte (DA/NU)
13849	Jud. ARAD, Com. Archis, Loc. Archis, Nr. 159A	300153	300153	1184	I				CC	1184	1	CA	118	1	562 Archis	DA
											2	CL	61	1	300153-C2	DA
											3	CA	44	1	300153-C3	DA

2. PROPRIETATEA / POSESIA

Titularul dreptului/posesiei			Data nașterii/ CUI	Domiciliu/ Sediul	Cotă parte	Identificator entitate asociată	Cotă parte teren	Mod de dobândire	Act juridic			Obs. privitoare la proprietar
Nume/ Denumire	Inițiala tatălui	Prenume							Tip act	Nr. act/ data	Emitent	
STAN		DANIELA	02.10.1970	Jud. ARAD, Com. Archis, Loc. Archis	1/1	TEREN, C1, C2, C3		Convenție	Act notarial	1362 / 02.06.2015	BOJA EMANUEL HORIA	
STAN		DOREL	06.05.1969	Jud. ARAD, Com. Archis, Loc. Archis								

3. SARCINI / DEZMEMBRĂMINTE

Titular			Data nașterii/ CUI	Domiciliu/ Sediul	Tipul sarcinii sau al dezmembrămintelor dreptului de proprietate	Cotă parte	Identificator entitate asociată	Act juridic			Valoare ipotecă	Tip monedă
Nume/ Denumire	Inițiala tatălui	Prenume						Tip act	Nr. act/ data	Emitent		
FOGHIS		FLOARE	21.05.1950	Jud. ARAD, Com. Archis, Loc. Archis	Uzuctuct viager	1/1	13849, 13849-C1, 13849-C2, 13849-C3	Act notarial	1362 / 02.06.2015	BOJA EMANUEL HORIA		
FOGHIS		FLOARE	21.05.1950	Jud. ARAD, Com. Archis, Loc. Archis	Ipoteca legala		13849, 13849-C1, 13849-C2, 13849-C3	Act notarial	1362 / 02.06.2015	BOJA EMANUEL HORIA		



4. NOTĂRI, PROCESE, INTERDICȚII

Tipul notării	Tip act	Nr. act/ data	Emitent	Identificator entitate asociată	Imobil împrejmuit / neîmprejmuit	Imobil contestat / necontestat	Alte observații
					î		Teren de construcție

5. OBSERVAȚII

Pg. 14, înregistrare sistematică Archis, Sectorul cadastral nr. 28, 2024



Spre publicare

REGISTRUL CADASTRAL AL IMOBILELOR

UAT: Archis

Sector cadastral nr.: 28

Zona cooperativizată/necooperativizată: Co

1. DESCRIEREA IMOBILULUI

DATE TEREN											DATE CONSTRUCȚII					
Identificat or teren	Adresă imobil	Număr cadastral	Nr. CF	Suprafața măsurată	Intravilan/ Extravilan (I/E)	Nr. top.	Nr. tarla	Nr. parcelă	Categorie folosință	Suprafață parcelă	Identificator construcție	Cod grupă destinație	Suprafață construită	Nr. niveluri	Nr. CF	Constr. cu acte (DA/NU)
13850	Jud. ARAD, Com. Archis, Loc. Archis, Nr. 166	300007	300007	1798	I				CC	463	1	CL	44	1	300007-C1	DA
					I				A	1335	2	CA	33	1	300007-C2	DA

2. PROPRIETATEA / POSESIA

Titularul dreptului/posesiei			Data nașterii/ CUI	Domiciliu/ Sediul	Cotă parte	Identificator entitate asociată	Cotă parte teren	Mod de dobândire	Act juridic			Obs. privitoare la proprietar
Nume/ Denumire	Inițiala tatălui	Prenume							Tip act	Nr. act/ data	Emitent	
BURCA		DORINA	30.01.1966	Jud. ARAD, Com. Archis, Loc. Archis, Aleea Neptun Nr. 1, Bl. Y-7, Sc. C, Ap. 2	1/1	TEREN, C1, C2		Convenție	Act notarial	146 / 06.02.2024	BOJA EMANUEL HORIA	
BURCA		OVIDIU-VIOREL	02.07.1966	Jud. ARAD, Com. Archis, Loc. Archis, Aleea Neptun Nr. 1, Bl. Y-7, Sc. C, Ap. 2								

3. SARCINI / DEZMEMBRĂMINTE

Titular			Data nașterii/ CUI	Domiciliu/ Sediul	Tipul sarcinii sau al dezmembrămintelor dreptului de proprietate	Cotă parte	Identificator entitate asociată	Act juridic			Valoare ipotecă	Tip monedă
Nume/ Denumire	Inițiala tatălui	Prenume						Tip act	Nr. act/ data	Emitent		


4. NOTĂRI, PROCESE, INTERDICȚII

Tipul notării	Tip act	Nr. act/ data	Emitent	Identificator entitate asociată	Imobil împrejmuit / neîmprejmuit	Imobil contestat / necontestat	Alte observații
					î		Imobilul este parțial împrejmuit

5. OBSERVAȚII

Pg. 15, înregistrare sistematica Archis, Sectorul cadastral nr. 28, 2024

Spre publicare



REGISTRUL CADASTRAL AL IMOBILELOR

UAT: Archis

Sector cadastral nr.: 28

Zona cooperativizată/necooperativizată: Co

1. DESCRIEREA IMOBILULUI

DATE TEREN											DATE CONSTRUCȚII					
Identificat or teren	Adresă imobil	Număr cadastral	Nr. CF	Suprafața măsurată	Intravilan/ Extravilan (I/E)	Nr. top.	Nr. tarla	Nr. parcelă	Categorie folosință	Suprafață parcelă	Identificator construcție	Cod grupă destinație	Suprafață construită	Nr. niveluri	Nr. CF	Constr. cu acte (DA/NU)
13851	Jud. ARAD, Com. Archis, Loc. Archis, Nr. 166A	300008	300008	3797	I				CC	700	1	CL	167	1	300008-C1	DA
					I				A	3097						

2. PROPRIETATEA / POSESIA

Titularul dreptului/posesiei			Data nașterii/ CUI	Domiciliu/ Sediul	Cotă parte	Identificator entitate asociată	Cotă parte teren	Mod de dobândire	Act juridic			Obs. privitoare la proprietar
Nume/ Denumire	Inițiala tatălui	Prenume							Tip act	Nr. act/ data	Emitent	
ICLEANU		AUREL GABRIEL	04.04.1957	Jud. ARAD, Com. Archis, Loc. Archis	1/1	TEREN, CI		Convenție	Act notarial	3392 / 20.07.2009	BNP CRISAN	
ICLEANU		ELVIRA GABRIELA	04.12.1952	Jud. ARAD, Com. Archis, Loc. Archis								


3. SARCINI / DEZMEMBRĂMINTE

Titular			Data nașterii/ CUI	Domiciliu/ Sediul	Tipul sarcinii sau al dezmembrămintelor dreptului de proprietate	Cotă parte	Identificator entitate asociată	Act juridic			Valoare ipotecă	Tip monedă
Nume/ Denumire	Inițiala tatălui	Prenume						Tip act	Nr. act/ data	Emitent		

4. NOTĂRI, PROCESE, INTERDICȚII

Tipul notării	Tip act	Nr. act/ data	Emitent	Identificator entitate asociată	Imobil împrejmuit / neîmprejmuit	Imobil contestat / necontestat	Alte observații
					î		

5. OBSERVAȚII



REGISTRUL CADASTRAL AL IMOBILELOR

UAT: Archis

Sector cadastral nr.: 28

Zona cooperativizată/necooperativizată: Co

1. DESCRIEREA IMOBILULUI

DATE TEREN											DATE CONSTRUCȚII					
Identificat or teren	Adresă imobil	Număr cadastral	Nr. CF	Suprafața măsurată	Intravilan/ Extravilan (I/E)	Nr. top.	Nr. tarla	Nr. parcelă	Categorie folosință	Suprafață parcelă	Identificator construcție	Cod grupă destinație	Suprafață construită	Nr. niveluri	Nr. CF	Constr. cu acte (DA/NU)
13852	Jud. ARAD, Com. Archis, Loc. Archis, Nr. 158			1293	I				CC	1293	1	CL	127	2	-C1	DA
											2	CA	71	1	-C2	NU

2. PROPRIETATEA / POSESIA

Titularul dreptului/posesiei			Data nașterii/ CUI	Domiciliu/ Sediul	Cotă parte	Identificator entitate asociată	Cotă parte teren	Mod de dobândire	Act juridic			Obs. privitoare la proprietar
Nume/ Denumire	Inițiala tatălui	Prenume							Tip act	Nr. act/ data	Emitent	
ISTOC		ABEL	-	Jud. ARAD, Com. Archis, Loc. Archis	1/1	TEREN, C1		Convenție	Act notarial	634 / 18.04.1990	Notariatul de Stat Ineu	


3. SARCINI / DEZMEMBRĂMINTE

Titular			Data nașterii/ CUI	Domiciliu/ Sediul	Tipul sarcinii sau al dezmembrămintelor dreptului de proprietate	Cotă parte	Identificator entitate asociată	Act juridic			Valoare ipotecă	Tip monedă
Nume/ Denumire	Inițiala tatălui	Prenume						Tip act	Nr. act/ data	Emitent		

4. NOTĂRI, PROCESE, INTERDICȚII

Tipul notării	Tip act	Nr. act/ data	Emitent	Identificator entitate asociată	Imobil împrejmuit / neîmprejmuit	Imobil contestat / necontestat	Alte observații
					î		

5. OBSERVAȚII



REGISTRUL CADASTRAL AL IMOBILELOR

UAT: Archis

Sector cadastral nr.: 28

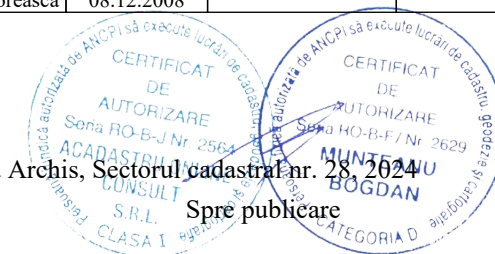
Zona cooperativizată/necooperativizată: Co

1. DESCRIEREA IMOBILULUI

DATE TEREN											DATE CONSTRUCȚII					
Identificat or teren	Adresă imobil	Număr cadastral	Nr. CF	Suprafața măsurată	Intravilan/ Extravilan (I/E)	Nr. top.	Nr. tarla	Nr. parcelă	Categorie folosință	Suprafață parcelă	Identificator construcție	Cod grupă destinație	Suprafață construită	Nr. niveluri	Nr. CF	Constr. cu acte (DA/NU)
13853	Jud. ARAD, Com. Archis, Loc. Archis	300009	300009	2822	I				A	2822						

2. PROPRIETATEA / POSESIA

Titularul dreptului/posesiei			Data nașterii/ CUI	Domiciliu/ Sediu	Cotă parte	Identificator entitate asociată	Cotă parte teren	Mod de dobândire	Act juridic			Obs. privitoare la proprietar
Nume/ Denumire	Inițiala tatălui	Prenume							Tip act	Nr. act/ data	Emitent	
FARCUTA		PAVEL	-	Jud. ARAD, Com. Archis, Loc. Archis	1/12	TEREN		Succesiune	Hotarare Judecatoreasca	2996 / 08.12.2008	JUD INEU	
FARCUTA		IOAN	-	Jud. ARAD, Com. Archis, Loc. Archis	1/12	TEREN		Succesiune	Hotarare Judecatoreasca	2996 / 08.12.2008	JUD INEU	
FARCUTA		IOAN	01.11.1950	Jud. ARAD, Com. Archis, Loc. Archis	3/12	TEREN		Succesiune	Hotarare Judecatoreasca	2996 / 08.12.2008	JUD INEU	
FARCUTA		PAVEL	-	Jud. ARAD, Com. Archis, Loc. Archis	1/12	TEREN		Succesiune	Hotarare Judecatoreasca	2996 / 08.12.2008	JUD INEU	
SIRB		DAVID	-	Jud. ARAD, Com. Archis, Loc. Archis	3/12	TEREN		Conventie	Hotarare Judecatoreasca	2996 / 08.12.2008	JUD INEU	
SIRB		IOANA	-	Jud. ARAD, Com. Archis, Loc. Archis								
BARNA		GHEORGHE	-	Jud. ARAD, Com. Archis, Loc. Archis	1/12	TEREN		Succesiune	Hotarare Judecatoreasca	2996 / 08.12.2008	JUD INEU	
BARNA		PANTILIE	-	Jud. ARAD, Com. Archis, Loc. Archis	1/12	TEREN		Succesiune	Hotarare Judecatoreasca	2996 / 08.12.2008	JUD INEU	
BARNA		PANTILIE	-	Jud. ARAD, Com. Archis, Loc. Archis	1/12	TEREN		Conventie	Hotarare Judecatoreasca	2996 / 08.12.2008	JUD INEU	



3. SARCINI / DEZMEMBRĂMINTE

Titular			Data nașterii/ CUI	Domiciliu/ Sediu	Tipul sarcinii sau al dezmembrămintelor dreptului de proprietate	Cotă parte	Identificator entitate asociată	Act juridic			Valoare ipotecă	Tip monedă
Nume/ Denumire	Inițiala tatălui	Prenume						Tip act	Nr. act/ data	Emitent		

4. NOTĂRI, PROCESE, INTERDICȚII

Tipul notării	Tip act	Nr. act/ data	Emitent	Identificator entitate asociată	Imobil împrejmuit / neîmprejmuit	Imobil contestat / necontestat	Alte observații
					î		

5. OBSERVAȚII

Pg. 19, înregistrare sistematica Archis, Sectorul cadastral nr. 28, 2024



Spre publicare

REGISTRUL CADASTRAL AL IMOBILELOR

UAT: Archis

Sector cadastral nr.: 28

Zona cooperativizată/necooperativizată: Co

1. DESCRIEREA IMOBILULUI

DATE TEREN											DATE CONSTRUCȚII					
Identificat or teren	Adresă imobil	Număr cadastral	Nr. CF	Suprafața măsurată	Intravilan/ Extravilan (I/E)	Nr. top.	Nr. tarla	Nr. parcelă	Categorie folosință	Suprafață parcelă	Identificator construcție	Cod grupă destinație	Suprafață construită	Nr. niveluri	Nr. CF	Constr. cu acte (DA/NU)
13854	Jud. ARAD, Com. Archis, Loc. Archis	300010	300010	4767	I				CC	1454	1	CL	101	1	300010-C1	DA
					I				A	3313	2	CA	39	1	300010-C2	DA
											3	CA	40	1	300010-C3	DA

2. PROPRIETATEA / POSESIA

Titularul dreptului/posesiei			Data nașterii/ CUI	Domiciliu/ Sediul	Cotă parte	Identificator entitate asociată	Cotă parte teren	Mod de dobândire	Act juridic			Obs. privitoare la proprietar
Nume/ Denumire	Inițiala tatălui	Prenume							Tip act	Nr. act/ data	Emitent	
SIRB		LILIANA ADRIANA	09.08.1974	Jud. ARAD, Com. Archis, Loc. Archis	3/16	TEREN		Hotarare Judecatoreas ca	Hotarare Judecatoreasca	2996 / 08.12.2008	JUD INEU	
SIRB		DAVID DANUT	-	Jud. ARAD, Com. Archis, Loc. Archis	3/16	TEREN		Hotarare Judecatoreas ca	Hotarare Judecatoreasca	2996 / 08.12.2008	JUD INEU	
SIRB		LILIANA ADRIANA	09.08.1974	Jud. ARAD, Com. Archis, Loc. Archis	10/16	TEREN		Conventie	Act notarial	892 / 04.08.2009	BNP FEIER	
SIRB		DAVID DANUT	-	Jud. ARAD, Com. Archis, Loc. Archis	1/1	C1, C2, C3		Lege	Act normativ	7 / 13.03.1996	PARLAMENTUL ROMANIEI	
SIRB		LILIANA ADRIANA	09.08.1974	Jud. ARAD, Com. Archis, Loc. Archis								

3. SARCINI / DEZMEMBRĂMINTE

Titular			Data nașterii/ CUI	Domiciliu/ Sediul	Tipul sarcinii sau al dezmembrămintelor dreptului de proprietate	Cotă parte	Identificator entitate asociată	Act juridic			Valoare ipotecă	Tip monedă
Nume/ Denumire	Inițiala tatălui	Prenume						Tip act	Nr. act/ data	Emitent		
SIRB		DAVID	07.10.1944	Jud. ARAD, Com. Archis, Loc. Archis	Uzuctufruct viager	1/1	13854	Act notarial	892 / 04.08.2009	BNP FEIER		

4. NOTĂRI, PROCESE, INTERDICȚII

Tipul notării	Tip act	Nr. act/ data	Emitent	Identificator entitate asociată	Imobil împrejmuit / neîmprejmuit	Imobil contestat / necontestat	Alte observații
Se noteaza interdictia de instrainare si grevare	Act notarial	892 / 04.08.2009	BNP FEIER	13854	î		

5. OBSERVAȚII

Pg. 21, înregistrare sistematica Archis, Sectorul cadastral nr. 28, 2024



Spre publicare

REGISTRUL CADASTRAL AL IMOBILELOR

UAT: Archis

Sector cadastral nr.: 28

Zona cooperativizată/necooperativizată: Co

1. DESCRIEREA IMOBILULUI

DATE TEREN											DATE CONSTRUCȚII					
Identificator teren	Adresă imobil	Număr cadastral	Nr. CF	Suprafața măsurată	Intravilan/ Extravilan (I/E)	Nr. top.	Nr. tarla	Nr. parcelă	Categorie folosință	Suprafață parcelă	Identificator construcție	Cod grupă destinație	Suprafață construită	Nr. niveluri	Nr. CF	Constr. cu acte (DA/NU)
13855	Jud. ARAD, Com. Archis, Loc. Archis, Nr. 167	300946	300946	3842	I				A	2867	1	CL	106	1	464	DA
					I				CC	975	2	CA	40	1	300946-C2	NU
											3	CL	120	2	300946-C3	NU

2. PROPRIETATEA / POSESIA

Titularul dreptului/posesiei			Data nașterii/ CUI	Domiciliu/ Sediul	Cotă parte	Identificator entitate asociată	Cotă parte teren	Mod de dobândire	Act juridic			Obs. privitoare la proprietar
Nume/ Denumire	Inițiala tatălui	Prenume							Tip act	Nr. act/ data	Emitent	
POPA		PAUL-FLORIN	09.12.1998	Jud. ARAD, Com. Archis, Loc. Archis, Nr. 67A	80/160	TEREN, C1		Convenție	Act notarial	2558 / 11.12.2017	BOJA EMANUEL HORIA	
POPA		DANIEL	-	Jud. ARAD, Com. Archis, Loc. Archis	36/160	TEREN, C1		Convenție	Act notarial	649 / 03.03.1998	-	
POPA		RAMONA	-	Jud. ARAD, Com. Archis, Loc. Archis								
POPA		DANIEL	-	Jud. ARAD, Com. Archis, Loc. Archis	44/160	TEREN, C1		Convenție	Act notarial	8127 / 22.11.2001	-	
POPA		RAMONA	-	Jud. ARAD, Com. Archis, Loc. Archis								

3. SARCINI / DEZMEMBRĂMINTE

Titular			Data nașterii/ CUI	Domiciliu/ Sediul	Tipul sarcinii sau al dezmembrămintelor dreptului de proprietate	Cotă parte	Identificator entitate asociată	Act juridic			Valoare ipotecă	Tip monedă
Nume/ Denumire	Inițiala tatălui	Prenume						Tip act	Nr. act/ data	Emitent		
POPA		IULIANA	22.12.1969	Jud. ARAD, Com. Archis, Loc. Archis, Nr. 67A	Uzuct viager	1/2	13855, 13855-C1	Act notarial	2558 / 11.12.2017	BOJA EMANUEL HORIA		
POPA		PAVEL	26.01.1947	Jud. ARAD, Com. Archis, Loc. Archis, Nr. 6								

POPA		IULIANA	22.12.1969	Jud. ARAD, Com. Archis, Loc. Archis, Nr. 67A	Ipoteca legala	1/2	13855, 13855-C1	Act notarial	2558 / 11.12.2017	BOJA EMANUEL HORIA	0	
POPA		PAVEL	26.01.1947	Jud. ARAD, Com. Archis, Loc. Archis, Nr. 6								

4. NOTĂRI, PROCESE, INTERDICȚII

5. OBSERVAȚII

Tipul notării	Tip act	Nr. act/ data	Emitent	Identificator entitate asociată	Imobil împrejmuit / neîmprejmuit	Imobil contestat / necontestat	Alte observații
					î		



REGISTRUL CADASTRAL AL IMOBILELOR

UAT: Archis

Sector cadastral nr.: 28

Zona cooperativizată/necooperativizată: Co

1. DESCRIEREA IMOBILULUI

DATE TEREN											DATE CONSTRUCȚII					
Identificator teren	Adresă imobil	Număr cadastral	Nr. CF	Suprafața măsurată	Intravilan/ Extravilan (I/E)	Nr. top.	Nr. tarla	Nr. parcelă	Categorie folosință	Suprafață parcelă	Identificator construcție	Cod grupă destinație	Suprafață construită	Nr. niveluri	Nr. CF	Constr. cu acte (DA/NU)
13856	Jud. ARAD, Com. Archis, Loc. Archis	300284	300284	3188	I				CC	1025	1	CL	148	2	300284-C1	DA
					I						2	CL	39	1	300284-C2	DA
											3	CA	22	1	300284-C3	DA
											4	CA	75	1	300284-C4	DA

2. PROPRIETATEA / POSESIA

Titularul dreptului/posesiei			Data nașterii/ CUI	Domiciliu/ Sediul	Cotă parte	Identificator entitate asociată	Cotă parte teren	Mod de dobândire	Act juridic			Obs. privitoare la proprietar
Nume/ Denumire	Inițiala tatălui	Prenume							Tip act	Nr. act/ data	Emitent	
POPA		SAVETA	-	Jud. ARAD, Com. Archis, Loc. Archis	1/1	TEREN		Lege	Act administrativ	4 / 04.01.2013	PRIMARIA ARCHIS	
TICA		AMBROSIE	-	Jud. ARAD, Com. Archis, Loc. Archis								
POPA		SAVETA	-	Jud. ARAD, Com. Archis, Loc. Archis	1/1	C1, C2, C3, C4		Lege	Act normativ	7 / 13.03.1996	PARLAMENTUL ROMANIEI	
TICA		AMBROSIE	-	Jud. ARAD, Com. Archis, Loc. Archis								

3. SARCINI / DEZMEMBRĂMINTE

Titular			Data nașterii/ CUI	Domiciliu/ Sediul	Tipul sarcinii sau al dezmembrămintelor dreptului de proprietate	Cotă parte	Identificator entitate asociată	Act juridic			Valoare ipotecă	Tip monedă
Nume/ Denumire	Inițiala tatălui	Prenume						Tip act	Nr. act/ data	Emitent		



4. NOTĂRI, PROCESE, INTERDICȚII

5. OBSERVAȚII

Tipul notării	Tip act	Nr. act/ data	Emitent	Identificator entitate asociată	Imobil împrejmuit / neîmprejmuit î	Imobil contestat / necontestat	Alte observații



REGISTRUL CADASTRAL AL IMOBILELOR

UAT: Archis

Sector cadastral nr.: 28

Zona cooperativizată/necooperativizată: Co

1. DESCRIEREA IMOBILULUI

DATE TEREN											DATE CONSTRUCȚII					
Identificat or teren	Adresă imobil	Număr cadastral	Nr. CF	Suprafața măsurată	Intravilan/ Extravilan (I/E)	Nr. top.	Nr. tarla	Nr. parcelă	Categorie folosință	Suprafață parcelă	Identificator construcție	Cod grupă destinație	Suprafață construită	Nr. niveluri	Nr. CF	Constr. cu acte (DA/NU)
13857	Jud. ARAD, Com. Archis, Loc. Archis	301944	301944	4044	I				A	4044						

2. PROPRIETATEA / POSESIA

Titularul dreptului/posesiei			Data nașterii/ CUI	Domiciliu/ Sediu	Cotă parte	Identificator entitate asociată	Cotă parte teren	Mod de dobândire	Act juridic			Obs. privitoare la proprietar
Nume/ Denumire	Inițiala tatălui	Prenume							Tip act	Nr. act/ data	Emitent	
POPA		DANIEL	11.06.1970	Jud. ARAD, Com. Archis, Loc. Archis, Nr. 168A	1/1	TEREN	Iesire Din Indiviziune	Hotarare Judecatoreasca	627 / 16.12.2017	JUD INEU		
POPA		RAMONA	26.05.1975	Jud. ARAD, Com. Archis, Loc. Archis, Nr. 168A								

3. SARCINI / DEZMEMBRĂMINTE

Titular			Data nașterii/ CUI	Domiciliu/ Sediu	Tipul sarcinii sau al dezmembrămintelor dreptului de proprietate	Cotă parte	Identificator entitate asociată	Act juridic			Valoare ipotecă	Tip monedă
Nume/ Denumire	Inițiala tatălui	Prenume						Tip act	Nr. act/ data	Emitent		

4. NOTĂRI, PROCESE, INTERDICȚII

Tipul notării	Tip act	Nr. act/ data	Emitent	Identificator entitate asociată	Imobil împrejmuit / neîmprejmuit	Imobil contestat / necontestat	Alte observații
					î		

5. OBSERVAȚII

