

REGISTRUL CADASTRAL AL IMOBILELOR

UAT: Archis

Sector cadastral nr.: 23

Zona cooperativizată/necooperativizată: Co

1. DESCRIEREA IMOBILULUI

DATE TEREN											DATE CONSTRUCȚII					
Identificat or teren	Adresă imobil	Număr cadastral	Nr. CF	Suprafața măsurată	Intravilan/ Extravilan (I/E)	Nr. top.	Nr. tarla	Nr. parcelă	Categorie folosință	Suprafață parcelă	Identificator construcție	Cod grupă destinație	Suprafață construită	Nr. niveluri	Nr. CF	Constr. cu acte (DA/NU)
13738	Jud. ARAD, Com. Archis, Loc. Archis, Nr. 83	301161	301161	2357	I				A	2357						

2. PROPRIETATEA / POSESIA

Titularul dreptului/posesiei			Data nașterii/ CUI	Domiciliu/ Sediu	Cotă parte	Identificator entitate asociată	Cotă parte teren	Mod de dobândire	Act juridic			Obs. privitoare la proprietar
Nume/ Denumire	Inițiala tatălui	Prenume							Tip act	Nr. act/ data	Emitent	
LUP		ELENA	-	Jud. ARAD, Com. Archis, Loc. Archis	1/1	TEREN		Hotarare Judecatoreas ca	Hotarare Judecatoreasca	290 / 01.01.2003		

3. SARCINI / DEZMEMBRĂMINTE

Titular			Data nașterii/ CUI	Domiciliu/ Sediu	Tipul sarcinii sau al dezmembrămintelor dreptului de proprietate	Cotă parte	Identificator entitate asociată	Act juridic			Valoare ipotecă	Tip monedă
Nume/ Denumire	Inițiala tatălui	Prenume						Tip act	Nr. act/ data	Emitent		

4. NOTĂRI, PROCESE, INTERDICȚII

Tipul notării	Tip act	Nr. act/ data	Emitent	Identificator entitate asociată	Imobil împrejmuit / neîmprejmuit	Imobil contestat / necontestat	Alte observații
					î		

5. OBSERVAȚII

Pg. 1, înregistrare sistematica Archis, Sectorul cadastral nr. 23, 2024

Spre publicare



REGISTRUL CADASTRAL AL IMOBILELOR

UAT: Archis

Sector cadastral nr.: 23

Zona cooperativizată/necooperativizată: Co

1. DESCRIEREA IMOBILULUI

DATE TEREN											DATE CONSTRUCȚII					
Identificat or teren	Adresă imobil	Număr cadastral	Nr. CF	Suprafața măsurată	Intravilan/ Extravilan (I/E)	Nr. top.	Nr. tarla	Nr. parcelă	Categorie folosință	Suprafață parcelă	Identificator construcție	Cod grupă destinație	Suprafață construită	Nr. niveluri	Nr. CF	Constr. cu acte (DA/NU)
13739	Jud. ARAD, Com. Archis, Loc. Archis, Nr. 136	300106	300106	278	I				CC	278	1	CAS	159	1	526	DA

2. PROPRIETATEA / POSESIA

Titularul dreptului/posesiei			Data nașterii/ CUI	Domiciliu/ Sediu	Cotă parte	Identificator entitate asociată	Cotă parte teren	Mod de dobândire	Act juridic			Obs. privitoare la proprietar
Nume/ Denumire	Inițiala tatălui	Prenume							Tip act	Nr. act/ data	Emitent	
STATUL			-	Jud. ARAD, Com. Archis, Loc. Archis	1/1	TEREN		Lege	Act normativ	176 / 01.01.1948		
STATUL			-	Jud. ARAD, Com. Archis, Loc. Archis	1/1	C1-U1		Construire	Hotarare Judecatoreasca	181 / 01.01.2000		
COMPANIA NATIONALA POSTA ROMANA DIRECTIA REGIONALA DE POSTA TIMISOARA			-	Jud. ARAD, Com. Archis, Loc. Archis	1/1	C1-U2		Lege	Act normativ	371 / 01.01.1998		

3. SARCINI / DEZMEMBRĂMINTE

Titular			Data nașterii/ CUI	Domiciliu/ Sediu	Tipul sarcinii sau al dezmembrămintelor dreptului de proprietate	Cotă parte	Identificator entitate asociată	Act juridic			Valoare ipotecă	Tip monedă
Nume/ Denumire	Inițiala tatălui	Prenume						Tip act	Nr. act/ data	Emitent		


4. NOTĂRI, PROCESE, INTERDICȚII

Tipul notării	Tip act	Nr. act/ data	Emitent	Identificator entitate asociată	Imobil împrejmuit / neîmprejmuit	Imobil contestat / necontestat	Alte observații
					î		

5. OBSERVAȚII

Pg. 2, înregistrare sistematica Archis, Sectorul cadastral nr. 23, 2024

Spre publicare



Foaie Colectivă

UAT: Archis

Sector cadastral nr.: 23

A. Partea I - Foaia de avere

ID-Cn	Număr cadastral/ Nr .top.	Număr CF	Adresa construcției	Suprafața ocupată la sol (mp)
13739-C1	300106	300106	Jud. ARAD, Com. Archis, ArchisNr. 136,	159

Pg. 3, înregistrare sistematica Archis, Sectorul cadastral nr. 23, 2024



Spre publicare

REGISTRUL CADASTRAL AL UNITATILOR INDIVIDUALE

UAT: Archis

Sector cadastral nr.: 23

1. DESCRIEREA UNITĂȚII INDIVIDUALE

Identificator UI	Adresa construcției	Număr cadastral/ Nr. top.	Nr. CF individuală	Nr. tronson	Scara	Nivel	Număr apartament	Cod unitate individuală(U I)	Suprafață utilă ap.(mp)	Cote părți comune	Cotă parte teren
1	C1		300106-C1-U1		1	parter	1		66	8/55	46/311

2. PROPRIETATEA / POSESIA

Titularul dreptului/posesiei			Data nașterii/ CUI	Domiciliu/ Sediu	Cotă parte	Mod de dobândire	Act juridic			Obs. privitoare
Nume/ Denumire	Inițiala tatălui	Prenume					Tip act	Nr. act/ data	Emitent	
STATUL			-	Jud. ARAD, Com. Archis, Loc. Archis	1/1	CONSTRUIRE	Hotarare Judecatoreasca	181 / 01.01.2000		

3. SARCINI / DEZMEMBRĂMINTE

Titular			Data nașterii/ CUI	Domiciliu/ Sediu	Tipul sarcinii sau al dezmembrămintelor dreptului de proprietate	Cotă parte	Act juridic			Valoare ipotecă	Tip monedă
Nume/ Denumire	Inițiala tatălui	Prenume					Tip act	Nr. act/ data	Emitent		

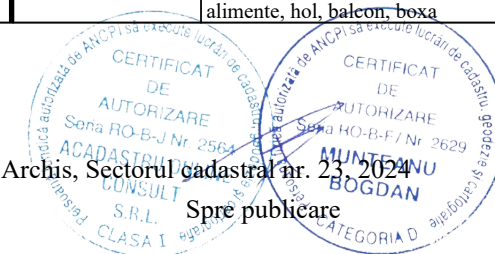
4. NOTĂRI, PROCESE, INTERDICȚII

Tipul notării	Tip act	Nr. act/ data	Emitent	Identificator entitate asociată	Imobil contestat / necontestat	Alte observații
						in suprafata de 66 mp. compus din 2 camere, buc., baie, debara, camara alimente, hol, balcon, boxa

5. OBSERVAȚII

Pg. 4, înregistrare sistematica Archis, Sectorul cadastral nr. 23, 2024

Spre publicare



REGISTRUL CADASTRAL AL UNITATILOR INDIVIDUALE

UAT: Archis

Sector cadastral nr.: 23

1. DESCRIEREA UNITĂȚII INDIVIDUALE

Identificator UI	Adresa construcției	Număr cadastral/ Nr. top.	Nr. CF individuală	Nr. tronson	Scara	Nivel	Număr apartament	Cod unitate individuală(U I)	Suprafața utilă ap.(mp)	Cote părți comune	Cotă parte teren
2	C1		300106-C1-U2		1	parter	5		69	7/55	69/331

2. PROPRIETATEA / POSESIA

Titularul dreptului/posesiei			Data nașterii/ CUI	Domiciliu/ Sediu	Cotă parte	Mod de dobândire	Act juridic			Obs. privitoare
Nume/ Denumire	Inițiala tatălui	Prenume					Tip act	Nr. act/ data	Emitent	
COMPANIA NATIONALA POSTA ROMANA DIRECTIA REGIONALA DE POSTA TIMISOARA			-	Jud. ARAD, Com. Archis, Loc. Archis	1/1	LEGE	Act normativ	371 / 01.01.1998		

3. SARCINI / DEZMEMBRĂMINTE

Titular			Data nașterii/ CUI	Domiciliu/ Sediu	Tipul sarcinii sau al dezmembrămintelor dreptului de proprietate	Cotă parte	Act juridic			Valoare ipotecă	Tip monedă
Nume/ Denumire	Inițiala tatălui	Prenume					Tip act	Nr. act/ data	Emitent		

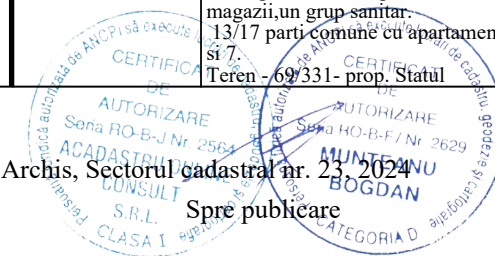
4. NOTĂRI, PROCESE, INTERDICȚII

Tipul notării	Tip act	Nr. act/ data	Emitent	Identificator entitate asociată	Imobil contestat / necontestat	Alte observații
						In suprafata de 69 mp compus din : Oficu postal cu sala public,un birou,2 magazii,un grup sanitar, 13/17 parti comune cu apartamentul 5 si 7. Teren - 69/331- prop. Statul

5. OBSERVAȚII

Pg. 5, înregistrare sistematica Archis, Sectorul cadastral nr. 23, 2024

Spre publicare



REGISTRUL CADASTRAL AL IMOBILELOR

UAT: Archis

Sector cadastral nr.: 23

Zona cooperativizată/necooperativizată: Co

1. DESCRIEREA IMOBILULUI

DATE TEREN											DATE CONSTRUCȚII					
Identificat or teren	Adresă imobil	Număr cadastral	Nr. CF	Suprafața măsurată	Intravilan/ Extravilan (I/E)	Nr. top.	Nr. tarla	Nr. parcelă	Categorie folosință	Suprafață parcelă	Identificator construcție	Cod grupă destinație	Suprafață construită	Nr. niveluri	Nr. CF	Constr. cu acte (DA/NU)
13740	Jud. ARAD, Com. Archis, Loc. Archis, Nr. 84	300141	300141	2621	I				CC	2621	1	CL	139	1	582 Archis	DA

2. PROPRIETATEA / POSESIA

Titularul dreptului/posesiei			Data nașterii/ CUI	Domiciliu/ Sediu	Cotă parte	Identificator entitate asociată	Cotă parte teren	Mod de dobândire	Act juridic			Obs. privitoare la proprietar
Nume/ Denumire	Inițiala tatălui	Prenume							Tip act	Nr. act/ data	Emitent	
BONTA		ROZALIA	-	Jud. ARAD, Com. Archis, Loc. Archis	1/1	TEREN, C1	Hotarare Judecatoreasca	Hotarare Judecatoreasca	290 / 01.01.2003			
BONTA		VIRGIL	-	Jud. ARAD, Com. Archis, Loc. Archis								

3. SARCINI / DEZMEMBRĂMINTE

Titular			Data nașterii/ CUI	Domiciliu/ Sediu	Tipul sarcinii sau al dezmembrămintelor dreptului de proprietate	Cotă parte	Identificator entitate asociată	Act juridic			Valoare ipotecă	Tip monedă
Nume/ Denumire	Inițiala tatălui	Prenume						Tip act	Nr. act/ data	Emitent		


4. NOTĂRI, PROCESE, INTERDICȚII

Tipul notării	Tip act	Nr. act/ data	Emitent	Identificator entitate asociată	Imobil împrejmuit / neîmprejmuit	Imobil contestat / necontestat	Alte observații
					î		

5. OBSERVAȚII

Pg. 6, înregistrare sistematica Archis, Sectorul cadastral nr. 23, 2024

Spre publicare



REGISTRUL CADASTRAL AL IMOBILELOR

UAT: Archis

Sector cadastral nr.: 23

Zona cooperativizată/necooperativizată: Co

1. DESCRIEREA IMOBILULUI

DATE TEREN											DATE CONSTRUCȚII					
Identificat or teren	Adresă imobil	Număr cadastral	Nr. CF	Suprafața măsurată	Intravilan/ Extravilan (I/E)	Nr. top.	Nr. tarla	Nr. parcelă	Categorie folosință	Suprafață parcelă	Identificator construcție	Cod grupă destinație	Suprafață construită	Nr. niveluri	Nr. CF	Constr. cu acte (DA/NU)
13741	Jud. ARAD, Com. Archis, Loc. Archis, Nr. 85			2202	I				CC	829	1	CL	140	1	-C1	DA
					I			A	1373	2	CL	87	1	-C2	DA	
										3	CA	66	1	-C3	DA	

2. PROPRIETATEA / POSESIA

Titularul dreptului/posesiei			Data nașterii/ CUI	Domiciliu/ Sediul	Cotă parte	Identificator entitate asociată	Cotă parte teren	Mod de dobândire	Act juridic			Obs. privitoare la proprietar
Nume/ Denumire	Inițiala tatălui	Prenume							Tip act	Nr. act/ data	Emitent	
NEIDENTIFICAT		NEIDENTIFICAT	0000000000000	Jud. ARAD, Com. Archis, Loc. Archis	1/1	TEREN		Lege	Act normativ	7 / 13.03.1996	PARLAMENTUL ROMANIEI	
MORAR		ELENA	29.05.1966	Jud. ARAD, Com. Archis, Loc. Archis	1/1	C1, C2, C3		Lege	Act normativ	7 / 13.03.1996	PARLAMENTUL ROMANIEI	

3. SARCINI / DEZMEMBRĂMINTE

Titular			Data nașterii/ CUI	Domiciliu/ Sediul	Tipul sarcinii sau al dezmembrămintelor dreptului de proprietate	Cotă parte	Identificator entitate asociată	Act juridic			Valoare ipotecă	Tip monedă
Nume/ Denumire	Inițiala tatălui	Prenume						Tip act	Nr. act/ data	Emitent		

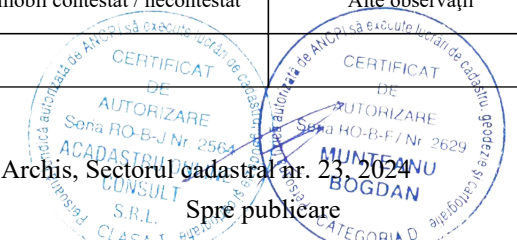
4. NOTĂRI, PROCESE, INTERDICȚII

Tipul notării	Tip act	Nr. act/ data	Emitent	Identificator entitate asociată	Imobil împrejmuit / neîmprejmuit	Imobil contestat / necontestat	Alte observații
Se notează posesia faptică în favoarea lui MORAR ELENA	Act administrativ	3301 / 10.03.2023	PRIMARIA COMUNEI ARCHIS	13741	î		

5. OBSERVAȚII

Pg. 7, înregistrare sistematica Archis, Sectorul cadastral nr. 23, 2024

Spre publicare



REGISTRUL CADASTRAL AL IMOBILELOR

UAT: Archis

Sector cadastral nr.: 23

Zona cooperativizată/necooperativizată: Co

1. DESCRIEREA IMOBILULUI

DATE TEREN											DATE CONSTRUCȚII					
Identificat or teren	Adresă imobil	Număr cadastral	Nr. CF	Suprafața măsurată	Intravilan/ Extravilan (I/E)	Nr. top.	Nr. tarla	Nr. parcelă	Categorie folosință	Suprafață parcelă	Identificator construcție	Cod grupă destinație	Suprafață construită	Nr. niveluri	Nr. CF	Constr. cu acte (DA/NU)
13743	Jud. ARAD, Com. Archis, Loc. Archis	300562	300562	4292	I				CC	4292	1	CAS	486	1	525 Archis	DA

2. PROPRIETATEA / POSESIA

Titularul dreptului/posesiei			Data nașterii/ CUI	Domiciliu/ Sediu	Cotă parte	Identificator entitate asociată	Cotă parte teren	Mod de dobândire	Act juridic			Obs. privitoare la proprietar
Nume/ Denumire	Inițiala tatălui	Prenume							Tip act	Nr. act/ data	Emitent	
CURT		ANTONIU	-	Jud. ARAD, Com. Archis, Loc. Archis	1/4	TEREN		Sucesiune	Act notarial	0 /		
COMUNA ARCHIS			3520172	Jud. ARAD, Com. Archis, Loc. Archis, Nr. 97	3/4	TEREN		Convenție	Act administrativ	0 / 01.01.1999		
COMUNA ARCHIS			3520172	Jud. ARAD, Com. Archis, Loc. Archis, Nr. 97	1/1	C1		Construire	Act administrativ	417 / 01.01.2000		

3. SARCINI / DEZMEMBRĂMINTE

Titular			Data nașterii/ CUI	Domiciliu/ Sediu	Tipul sarcinii sau al dezmembrămintelor dreptului de proprietate	Cotă parte	Identificator entitate asociată	Act juridic			Valoare ipotecă	Tip monedă
Nume/ Denumire	Inițiala tatălui	Prenume						Tip act	Nr. act/ data	Emitent		


4. NOTĂRI, PROCESE, INTERDICȚII

Tipul notării	Tip act	Nr. act/ data	Emitent	Identificator entitate asociată	Imobil împrejmuit / neîmprejmuit	Imobil contestat / necontestat	Alte observații
					î		

5. OBSERVAȚII

Pg. 8, înregistrare sistematica Archis, Sectorul cadastral nr. 23, 2024

Spre publicare



REGISTRUL CADASTRAL AL IMOBILELOR

UAT: Archis

Sector cadastral nr.: 23

Zona cooperativizată/necooperativizată: Co

1. DESCRIEREA IMOBILULUI

DATE TEREN											DATE CONSTRUCȚII					
Identificat or teren	Adresă imobil	Număr cadastral	Nr. CF	Suprafața măsurată	Intravilan/ Extravilan (I/E)	Nr. top.	Nr. tarla	Nr. parcelă	Categorie folosință	Suprafață parcelă	Identificator construcție	Cod grupă destinație	Suprafață construită	Nr. niveluri	Nr. CF	Constr. cu acte (DA/NU)
13744	Jud. ARAD, Com. Archis, Loc. Archis, Nr. 87	300411	300411	3932	I				CC	1074	1	CL	263	1	91 Archis	DA
					I				A	2858						

2. PROPRIETATEA / POSESIA

Titularul dreptului/posesiei			Data nașterii/ CUI	Domiciliu/ Sediul	Cotă parte	Identificator entitate asociată	Cotă parte teren	Mod de dobândire	Act juridic			Obs. privitoare la proprietar
Nume/ Denumire	Inițiala tatălui	Prenume							Tip act	Nr. act/ data	Emitent	
POPA		VASILE	03.04.1958	Jud. ARAD, Com. Archis, Loc. Archis	1/1	TEREN, C1		Sucesiune	Act notarial	200 / 19.09.2014	BOJA EMANUEL HORIA	


3. SARCINI / DEZMEMBRĂMINTE

Titular			Data nașterii/ CUI	Domiciliu/ Sediul	Tipul sarcinii sau al dezmembrămintelor dreptului de proprietate	Cotă parte	Identificator entitate asociată	Act juridic			Valoare ipotecă	Tip monedă
Nume/ Denumire	Inițiala tatălui	Prenume						Tip act	Nr. act/ data	Emitent		

4. NOTĂRI, PROCESE, INTERDICȚII

Tipul notării	Tip act	Nr. act/ data	Emitent	Identificator entitate asociată	Imobil împrejmuit / neîmprejmuit	Imobil contestat / necontestat	Alte observații
Se notează urmărirea imobilului formulată de creditorul Banca Transilvania S.A. din dosar executiv nr 1419/2021 al Biroului Executor Judecătoresc Stepanov Voislav, dosar instanța nr. 1120/246/2021, pentru suma de 9440,62 lei debit și cheltuieli de executare pentru care se face urmărirea, în baza art 822 alin 1 Cod procedura Civilă.	Somatie	1419 / 04.10.2021	B.E.J.A.DRAGOMIR, STEPANOV SI ASOCIATII	13744, 13744-C1	î		

5. OBSERVAȚII



REGISTRUL CADASTRAL AL IMOBILELOR

UAT: Archis

Sector cadastral nr.: 23

Zona cooperativizată/necooperativizată: Co

1. DESCRIEREA IMOBILULUI

DATE TEREN											DATE CONSTRUCȚII					
Identificat or teren	Adresă imobil	Număr cadastral	Nr. CF	Suprafața măsurată	Intravilan/ Extravilan (I/E)	Nr. top.	Nr. tarla	Nr. parcelă	Categorie folosință	Suprafață parcelă	Identificator construcție	Cod grupă destinație	Suprafață construită	Nr. niveluri	Nr. CF	Constr. cu acte (DA/NU)
13745	Jud. ARAD, Com. Archis, Loc. Archis, Nr. 88A	302006	302006	320	I				CC	320	1	CAS	118	1	577 Archis	DA

2. PROPRIETATEA / POSESIA

Titularul dreptului/posesiei			Data nașterii/ CUI	Domiciliu/ Sediu	Cotă parte	Identificator entitate asociată	Cotă parte teren	Mod de dobândire	Act juridic			Obs. privitoare la proprietar
Nume/ Denumire	Inițiala tatălui	Prenume							Tip act	Nr. act/ data	Emitent	
BISERICA PENTICOSTALA ARCHIS			-	Jud. ARAD, Com. Archis, Loc. Archis	1/1	TEREN, C1		Conventie	Act notarial	86 / 27.04.2006	-	

3. SARCINI / DEZMEMBRĂMINTE

Titular			Data nașterii/ CUI	Domiciliu/ Sediu	Tipul sarcinii sau al dezmembrămintelor dreptului de proprietate	Cotă parte	Identificator entitate asociată	Act juridic			Valoare ipotecă	Tip monedă
Nume/ Denumire	Inițiala tatălui	Prenume						Tip act	Nr. act/ data	Emitent		

4. NOTĂRI, PROCESE, INTERDICȚII

Tipul notării	Tip act	Nr. act/ data	Emitent	Identificator entitate asociată	Imobil împrejmuit / neîmprejmuit	Imobil contestat / necontestat	Alte observații
					î		

5. OBSERVAȚII



REGISTRUL CADASTRAL AL IMOBILELOR

UAT: Archis

Sector cadastral nr.: 23

Zona cooperativizată/necooperativizată: Co

1. DESCRIEREA IMOBILULUI

DATE TEREN											DATE CONSTRUCȚII					
Identificat or teren	Adresă imobil	Număr cadastral	Nr. CF	Suprafața măsurată	Intravilan/ Extravilan (I/E)	Nr. top.	Nr. tarla	Nr. parcelă	Categorie folosință	Suprafață parcelă	Identificator construcție	Cod grupă destinație	Suprafață construită	Nr. niveluri	Nr. CF	Constr. cu acte (DA/NU)
13746	Jud. ARAD, Com. Archis, Loc. Archis, Nr. 88			6789	I				CC	804	1	CL	83	1	-C1	DA
					I				A	5985	2	CL	35	1	-C2	DA

2. PROPRIETATEA / POSESIA

Titularul dreptului/posesiei			Data nașterii/ CUI	Domiciliu/ Sediul	Cotă parte	Identificator entitate asociată	Cotă parte teren	Mod de dobândire	Act juridic			Obs. privitoare la proprietar
Nume/ Denumire	Inițiala tatălui	Prenume							Tip act	Nr. act/ data	Emitent	
TEUCA		NICOLAE	23.10.1971	Jud. ARAD, Com. Beliu, Loc. Benesti	1/1	TEREN, C1, C2		Sucesiune	Act notarial	343 / 11.12.2008	NP LIA FEIER	

3. SARCINI / DEZMEMBRĂMINTE

Titular			Data nașterii/ CUI	Domiciliu/ Sediul	Tipul sarcinii sau al dezmembrămintelor dreptului de proprietate	Cotă parte	Identificator entitate asociată	Act juridic			Valoare ipotecă	Tip monedă
Nume/ Denumire	Inițiala tatălui	Prenume						Tip act	Nr. act/ data	Emitent		

4. NOTĂRI, PROCESE, INTERDICȚII

Tipul notării	Tip act	Nr. act/ data	Emitent	Identificator entitate asociată	Imobil împrejmuit / neîmprejmuit	Imobil contestat / necontestat	Alte observații
					î		

5. OBSERVAȚII



REGISTRUL CADASTRAL AL IMOBILELOR

UAT: Archis

Sector cadastral nr.: 23


Zona cooperativizată/necooperativizată: Co

1. DESCRIEREA IMOBILULUI

DATE TEREN											DATE CONSTRUCȚII					
Identificat or teren	Adresă imobil	Număr cadastral	Nr. CF	Suprafața măsurată	Intravilan/ Extravilan (I/E)	Nr. top.	Nr. tarla	Nr. parcelă	Categorie folosință	Suprafață parcelă	Identificator construcție	Cod grupă destinație	Suprafață construită	Nr. niveluri	Nr. CF	Constr. cu acte (DA/NU)
13747	Jud. ARAD, Com. Archis, Loc. Archis, Nr. 125			5055	I				CC	926	1	CL	122	1	-C1	DA
					I				A	4129	2	CL	85	1	-C2	NU

2. PROPRIETATEA / POSESIA

Titularul dreptului/posesiei			Data nașterii/ CUI	Domiciliu/ Sediul	Cotă parte	Identificator entitate asociată	Cotă parte teren	Mod de dobândire	Act juridic			Obs. privitoare la proprietar
Nume/ Denumire	Inițiala tatălui	Prenume							Tip act	Nr. act/ data	Emitent	
GROZA		FLOARE	-	Jud. ARAD, Com. Archis, Loc. Archis	1241/2055	TEREN		Convenție	Act notarial	2681 / 04.12.2003	Notar Public	
GROZA		VASILE	-	Jud. ARAD, Com. Archis, Loc. Archis								
GABOR		IOAN	-	Jud. ARAD, Com. Archis, Loc. Archis	1/4	C1		Sucesiune	Act notarial	2924 / 01.01.1920		
GABOR		CATALINA	-	Jud. ARAD, Com. Archis, Loc. Archis	1/4	C1		Sucesiune	Act notarial	2924 / 01.01.1920		
HORHAT		FLORIAN	-	Jud. ARAD, Com. Archis, Loc. Archis	214/5055	TEREN		Sucesiune	Act notarial	2683 / 01.01.1936		
GROZA		FLOARE	-	Jud. ARAD, Com. Archis, Loc. Archis								
GROZA		VASILE	-	Jud. ARAD, Com. Archis, Loc. Archis	2/4	C1		Convenție	Act notarial	2681 / 04.12.2003	Notar Public	
GABOR		IOAN	-	Jud. ARAD, Com. Archis, Loc. Archis	1210/5055	TEREN		Convenție	Act notarial	2924 / 01.01.1920		
GABOR		CATALINA	-	Jud. ARAD, Com. Archis, Loc. Archis	1210/5055	TEREN		Convenție	Act notarial	2924 / 01.01.1920		



3. SARCINI / DEZMEMBRĂMINTE

Titular			Data nașterii/ CUI	Domiciliu/ Sediu	Tipul sarcinii sau al dezmembrămintelor dreptului de proprietate	Cotă parte	Identificator entitate asociată	Act juridic			Valoare ipotecă	Tip monedă
Nume/ Denumire	Inițiala tatălui	Prenume						Tip act	Nr. act/ data	Emitent		

4. NOTĂRI, PROCESE, INTERDICȚII

Tipul notării	Tip act	Nr. act/ data	Emitent	Identificator entitate asociată	Imobil împrejmuit / neîmprejmuit	Imobil contestat / necontestat	Alte observații
					î		Inscriere provenita partial si din CF 311 Archis.

5. OBSERVAȚII



REGISTRUL CADASTRAL AL IMOBILELOR

UAT: Archis

Sector cadastral nr.: 23

Zona cooperativizată/necooperativizată: Co

1. DESCRIEREA IMOBILULUI

DATE TEREN											DATE CONSTRUCȚII					
Identificat or teren	Adresă imobil	Număr cadastral	Nr. CF	Suprafața măsurată	Intravilan/ Extravilan (I/E)	Nr. top.	Nr. tarla	Nr. parcelă	Categorie folosință	Suprafață parcelă	Identificator construcție	Cod grupă destinație	Suprafață construită	Nr. niveluri	Nr. CF	Constr. cu acte (DA/NU)
13748	Jud. ARAD, Com. Archis, Loc. Archis, Nr. 111	304573	304573	2586	I				A	1567	1	CL	391	1	240 Archis	DA
					I				CC	1019						

2. PROPRIETATEA / POSESIA

Titularul dreptului/posesiei			Data nașterii/ CUI	Domiciliu/ Sediul	Cotă parte	Identificator entitate asociată	Cotă parte teren	Mod de dobândire	Act juridic			Obs. privitoare la proprietar
Nume/ Denumire	Inițiala tatălui	Prenume							Tip act	Nr. act/ data	Emitent	
HORHAT		VASILE	-	Jud. ARAD, Com. Archis, Loc. Archis	250/2586	TEREN		Sucesiune	Act notarial	584 / 01.01.1980	Notariatul de Stat Ineu	
C.A.P. ARCHIS			-	Jud. ARAD, Com. Archis, Loc. Archis	1562/2586	TEREN		Lege	Act normativ	- / 01.01.1974	-	
HORHAT		VASILE	-	Jud. ARAD, Com. Archis, Loc. Archis	1/1	CI		Sucesiune	Act notarial	584 / 01.01.1980	Notariatul de Stat Ineu	
HORHAT		FLORIAN	-	Jud. ARAD, Com. Archis, Loc. Archis	774/2586	TEREN		Sucesiune	Act notarial	2683 / 01.01.1936	Notar Public	

3. SARCINI / DEZMEMBRĂMINTE

Titular			Data nașterii/ CUI	Domiciliu/ Sediul	Tipul sarcinii sau al dezmembrămintelor dreptului de proprietate	Cotă parte	Identificator entitate asociată	Act juridic			Valoare ipotecă	Tip monedă
Nume/ Denumire	Inițiala tatălui	Prenume						Tip act	Nr. act/ data	Emitent		


4. NOTĂRI, PROCESE, INTERDICȚII

Tipul notării	Tip act	Nr. act/ data	Emitent	Identificator entitate asociată	Imobil împrejmuit / neîmprejmuit	Imobil contestat / necontestat	Alte observații
---------------	---------	---------------	---------	---------------------------------	----------------------------------	--------------------------------	-----------------

5. OBSERVAȚII

Pg. 14, înregistrare sistematica Archis, Sectorul cadastral nr. 23, 2024

Spre publicare





Pg. 15, înregistrare sistematica Archis, Sectorul cadastral nr. 23, 2024

Spre publicare

REGISTRUL CADASTRAL AL IMOBILELOR

UAT: Archis

Sector cadastral nr.: 23

Zona cooperativizată/necooperativizată: Co

1. DESCRIEREA IMOBILULUI

DATE TEREN											DATE CONSTRUCȚII					
Identificat or teren	Adresă imobil	Număr cadastral	Nr. CF	Suprafața măsurată	Intravilan/ Extravilan (I/E)	Nr. top.	Nr. tarla	Nr. parcelă	Categorie folosință	Suprafață parcelă	Identificator construcție	Cod grupă destinație	Suprafață construită	Nr. niveluri	Nr. CF	Constr. cu acte (DA/NU)
13749	Jud. ARAD, Com. Archis, Loc. Archis, Nr. 31	300914	300914	2049	I				CC	220	1	CL	46	1	300914-C1	DA
					I				A	1829						

2. PROPRIETATEA / POSESIA

Titularul dreptului/posesiei			Data nașterii/ CUI	Domiciliu/ Sediul	Cotă parte	Identificator entitate asociată	Cotă parte teren	Mod de dobândire	Act juridic			Obs. privitoare la proprietar
Nume/ Denumire	Inițiala tatălui	Prenume							Tip act	Nr. act/ data	Emitent	
HORHAT		FLORICA	-	Jud. ARAD, Com. Archis, Loc. Archis	1/1	TEREN		Convenție	Act notarial	1978 / 19.02.1997		
HORHAT		FLORICUT	-	Jud. ARAD, Com. Archis, Loc. Archis								
TICA		ANTON-DOREL	04.07.1962	Jud. ARAD, Com. Archis, Loc. Archis	1/1	C1		Lege	Act normativ	7 / 13.03.1996	PARLAMENTUL ROMÂNIEI	

3. SARCINI / DEZMEMBRĂMINTE

Titular			Data nașterii/ CUI	Domiciliu/ Sediul	Tipul sarcinii sau al dezmembrămintelor dreptului de proprietate	Cotă parte	Identificator entitate asociată	Act juridic			Valoare ipotecă	Tip monedă
Nume/ Denumire	Inițiala tatălui	Prenume						Tip act	Nr. act/ data	Emitent		

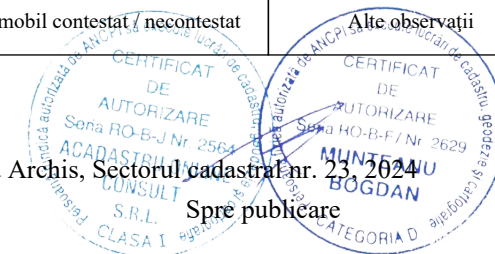
4. NOTĂRI, PROCESE, INTERDICȚII

Tipul notării	Tip act	Nr. act/ data	Emitent	Identificator entitate asociată	Imobil împrejmuit / neîmprejmuit	Imobil contestat / necontestat	Alte observații
---------------	---------	---------------	---------	------------------------------------	----------------------------------------	--------------------------------	-----------------

5. OBSERVAȚII

Pg. 16, înregistrare sistematica Archis, Sectorul cadastral nr. 23, 2024

Spre publicare



Se notează posesia faptică în favoarea lui TICA ANTON-DOREL	Act administrativ	3303 / 10.03.2023	PRIMARIA COMUNEI ARCHIS	13749	î		
Se noteaza interdictia de instrainare si grevare in favorul lui:	Act notarial	1978 / 19.02.1997		13749			

Pg. 17, înregistrare sistematica Archis, Sectorul cadastral nr. 23, 2024



Spre publicare

REGISTRUL CADASTRAL AL IMOBILELOR

UAT: Archis

Sector cadastral nr.: 23

Zona cooperativizată/necooperativizată: Co

1. DESCRIEREA IMOBILULUI

DATE TEREN											DATE CONSTRUCȚII					
Identificat or teren	Adresă imobil	Număr cadastral	Nr. CF	Suprafața măsurată	Intravilan/ Extravilan (I/E)	Nr. top.	Nr. tarla	Nr. parcelă	Categorie folosință	Suprafață parcelă	Identificator construcție	Cod grupă destinație	Suprafață construită	Nr. niveluri	Nr. CF	Constr. cu acte (DA/NU)
13750	Jud. ARAD, Com. Archis, Loc. Archis, Nr. 89	300997	300997	2034	I				CC	788	1	CL	111	1	300997-C1	DA
					I				A	1246	2	CL	181	1	300997-C2	DA

2. PROPRIETATEA / POSESIA

Titularul dreptului/posesiei			Data nașterii/ CUI	Domiciliu/ Sediu	Cotă parte	Identificator entitate asociată	Cotă parte teren	Mod de dobândire	Act juridic			Obs. privitoare la proprietar
Nume/ Denumire	Inițiala tatălui	Prenume							Tip act	Nr. act/ data	Emitent	
DUDAS		IULIANA	18.04.1939	Jud. ARAD, Com. Archis, Loc. Archis	1/1	TEREN, C1		Iesire Din Indiviziune	Hotarare Judecatoreasca	490 / 29.08.2017	JUD INEU	
DUDAS		IULIANA	18.04.1939	Jud. ARAD, Com. Archis, Loc. Archis	1/1	C2		Lege	Act normativ	7 / 13.03.1996	PARLAMENTUL ROMANIEI	

3. SARCINI / DEZMEMBRĂMINTE

Titular			Data nașterii/ CUI	Domiciliu/ Sediu	Tipul sarcinii sau al dezmembrămintelor dreptului de proprietate	Cotă parte	Identificator entitate asociată	Act juridic			Valoare ipotecă	Tip monedă
Nume/ Denumire	Inițiala tatălui	Prenume						Tip act	Nr. act/ data	Emitent		

4. NOTĂRI, PROCESE, INTERDICȚII

Tipul notării	Tip act	Nr. act/ data	Emitent	Identificator entitate asociată	Imobil împrejmuit / neîmprejmuit	Imobil contestat / necontestat	Alte observații
					î		parțial - LOT 1

5. OBSERVAȚII



REGISTRUL CADASTRAL AL IMOBILELOR

UAT: Archis

Sector cadastral nr.: 23

Zona cooperativizată/necooperativizată: Co

1. DESCRIEREA IMOBILULUI

DATE TEREN											DATE CONSTRUCȚII					
Identificat or teren	Adresă imobil	Număr cadastral	Nr. CF	Suprafața măsurată	Intravilan/ Extravilan (I/E)	Nr. top.	Nr. tarla	Nr. parcelă	Categorie folosință	Suprafață parcelă	Identificator construcție	Cod grupă destinație	Suprafață construită	Nr. niveluri	Nr. CF	Constr. cu acte (DA/NU)
13751	Jud. ARAD, Com. Archis, Loc. Archis, Nr. 90	300998	300998	2386	I				CC	789	1	CL	100	1	300998-C1	DA
					I				A	1597	2	CL	182	1	300998-C2	DA

2. PROPRIETATEA / POSESIA

Titularul dreptului/posesiei			Data nașterii/ CUI	Domiciliu/ Sediul	Cotă parte	Identificator entitate asociată	Cotă parte teren	Mod de dobândire	Act juridic			Obs. privitoare la proprietar
Nume/ Denumire	Inițiala tatălui	Prenume							Tip act	Nr. act/ data	Emitent	
GRUITOIU		CORNELIU	18.07.1959	Jud. ARAD, Com. Archis, Loc. Archis, Nr. 16	1/1	TEREN, C1	Convenție	Act notarial	1650 / 05.11.2019	MOT-FEIER DIANA ALEXANDRA		
GRUITOIU		ZEFORA	02.06.1960	Jud. ARAD, Com. Archis, Loc. Archis, Nr. 16								
GRUITOIU		CORNELIU	18.07.1959	Jud. ARAD, Com. Archis, Loc. Archis, Nr. 16	1/1	C2	Lege	Act normativ	7 / 13.03.1996	PARLAMENTUL ROMÂNIEI		
GRUITOIU		ZEFORA	02.06.1960	Jud. ARAD, Com. Archis, Loc. Archis, Nr. 16								


3. SARCINI / DEZMEMBRĂMINTE

Titular			Data nașterii/ CUI	Domiciliu/ Sediul	Tipul sarcinii sau al dezmembrămintelor dreptului de proprietate	Cotă parte	Identificator entitate asociată	Act juridic			Valoare ipotecă	Tip monedă
Nume/ Denumire	Inițiala tatălui	Prenume						Tip act	Nr. act/ data	Emitent		

4. NOTĂRI, PROCESE, INTERDICȚII

Tipul notării	Tip act	Nr. act/ data	Emitent	Identificator entitate asociată	Imobil împrejmuit / neîmprejmuit	Imobil contestat / necontestat	Alte observații
---------------	---------	---------------	---------	---------------------------------	----------------------------------	--------------------------------	-----------------

5. OBSERVAȚII



Pg. 20, înregistrare sistematica Archis, Sectorul cadastral nr. 23, 2024



Spre publicare

REGISTRUL CADASTRAL AL IMOBILELOR

UAT: Archis

Sector cadastral nr.: 23

Zona cooperativizată/necooperativizată: Co

1. DESCRIEREA IMOBILULUI

DATE TEREN											DATE CONSTRUCȚII					
Identificat or teren	Adresă imobil	Număr cadastral	Nr. CF	Suprafața măsurată	Intravilan/ Extravilan (I/E)	Nr. top.	Nr. tarla	Nr. parcelă	Categorie folosință	Suprafață parcelă	Identificator construcție	Cod grupă destinație	Suprafață construită	Nr. niveluri	Nr. CF	Constr. cu acte (DA/NU)
13752	Jud. ARAD, Com. Archis, Loc. Archis, Nr. 56	300060	300060	3971	I				CC	1179	1	CL	82	1	320	DA
					I				A	2792	2	CL	99	2	300060-C2	NU

2. PROPRIETATEA / POSESIA

Titularul dreptului/posesiei			Data nașterii/ CUI	Domiciliu/ Sediul	Cotă parte	Identificator entitate asociată	Cotă parte teren	Mod de dobândire	Act juridic			Obs. privitoare la proprietar
Nume/ Denumire	Inițiala tatălui	Prenume							Tip act	Nr. act/ data	Emitent	
SILAGHI		FLOREA	-	Jud. ARAD, Com. Archis, Loc. Archis	1/1	TEREN, C1		Uzucapiune	Hotarare Judecatoreasca	962 / 17.06.2010	JUD INEU	

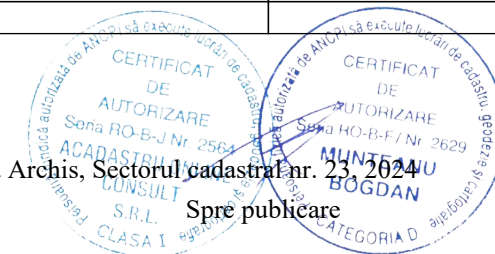
3. SARCINI / DEZMEMBRĂMINTE

Titular			Data nașterii/ CUI	Domiciliu/ Sediul	Tipul sarcinii sau al dezmembrămintelor dreptului de proprietate	Cotă parte	Identificator entitate asociată	Act juridic			Valoare ipotecă	Tip monedă
Nume/ Denumire	Inițiala tatălui	Prenume						Tip act	Nr. act/ data	Emitent		
CORAS		ELISABETA	9999999999999	Jud. ARAD, Com. Archis, Loc. Archis	Uzuctuct viager	1/1	13752, 13752-C1	Act notarial	0 /			

4. NOTĂRI, PROCESE, INTERDICȚII

Tipul notării	Tip act	Nr. act/ data	Emitent	Identificator entitate asociată	Imobil împrejmuit / neîmprejmuit	Imobil contestat / necontestat	Alte observații
					î		

5. OBSERVAȚII



REGISTRUL CADASTRAL AL IMOBILELOR

UAT: Archis

Sector cadastral nr.: 23

Zona cooperativizată/necooperativizată: Co

1. DESCRIEREA IMOBILULUI

DATE TEREN											DATE CONSTRUCȚII					
Identificat or teren	Adresă imobil	Număr cadastral	Nr. CF	Suprafața măsurată	Intravilan/ Extravilan (I/E)	Nr. top.	Nr. tarla	Nr. parcelă	Categorie folosință	Suprafață parcelă	Identificator construcție	Cod grupă destinație	Suprafață construită	Nr. niveluri	Nr. CF	Constr. cu acte (DA/NU)
13753	Jud. ARAD, Com. Archis, Loc. Archis, Nr. 92	300858	300858	3541	I				CC	515	1	CL	110	1	209	DA
					I				A	3026	2	CL	60	1	209	DA

2. PROPRIETATEA / POSESIA

Titularul dreptului/posesiei			Data nașterii/ CUI	Domiciliu/ Sediul	Cotă parte	Identificator entitate asociată	Cotă parte teren	Mod de dobândire	Act juridic			Obs. privitoare la proprietar
Nume/ Denumire	Inițiala tatălui	Prenume							Tip act	Nr. act/ data	Emitent	
BATRIN		NICOLAE	28.08.1975	Jud. ARAD, Com. Archis, Loc. Archis, Nr. 50	1/1	TEREN, C1, C2		Convenție	Act notarial	2060 / 31.05.2018	Morariu PATRICIU-ION	

3. SARCINI / DEZMEMBRĂMINTE

Titular			Data nașterii/ CUI	Domiciliu/ Sediul	Tipul sarcinii sau al dezmembrămintelor dreptului de proprietate	Cotă parte	Identificator entitate asociată	Act juridic			Valoare ipotecă	Tip monedă
Nume/ Denumire	Inițiala tatălui	Prenume						Tip act	Nr. act/ data	Emitent		

4. NOTĂRI, PROCESE, INTERDICȚII

Tipul notării	Tip act	Nr. act/ data	Emitent	Identificator entitate asociată	Imobil împrejmuit / neîmprejmuit	Imobil contestat / necontestat	Alte observații
					î		

5. OBSERVAȚII



REGISTRUL CADASTRAL AL IMOBILELOR

UAT: Archis

Sector cadastral nr.: 23

Zona cooperativizată/necooperativizată: Co

1. DESCRIEREA IMOBILULUI

DATE TEREN											DATE CONSTRUCȚII					
Identificat or teren	Adresă imobil	Număr cadastral	Nr. CF	Suprafața măsurată	Intravilan/ Extravilan (I/E)	Nr. top.	Nr. tarla	Nr. parcelă	Categorie folosință	Suprafață parcelă	Identificator construcție	Cod grupă destinație	Suprafață construită	Nr. niveluri	Nr. CF	Constr. cu acte (DA/NU)
13754	Jud. ARAD, Com. Archis, Loc. Archis, Strada Principală, Nr. 93	303826	303826	2376	I				CC	523	1	CL	71	1	147 Archis	DA
					I				A	1853						

2. PROPRIETATEA / POSESIA

Titularul dreptului/posesiei			Data nașterii/ CUI	Domiciliu/ Sediul	Cotă parte	Identificator entitate asociată	Cotă parte teren	Mod de dobândire	Act juridic			Obs. privitoare la proprietar
Nume/ Denumire	Inițiala tatălui	Prenume							Tip act	Nr. act/ data	Emitent	
CORAS-PANTEA		BOGDAN-PAUL	16.09.1984	Jud. ARAD, Com. Archis, Loc. Archis, Strada PredealBl. 2B, Sc. C, Et. 8, Ap. 52	1/1	TEREN, CI	Conventie	Act notarial	715 / 03.08.2021	CIACHIR AMALIA MARIA		
CORAS-PANTEA		NICOLETA-MIRABELA	17.04.1985	Jud. ARAD, Com. Archis, Loc. Archis, Strada PredealBl. 2B, Sc. C, Et. 8, Ap. 52								


3. SARCINI / DEZMEMBRĂMINTE

Titular			Data nașterii/ CUI	Domiciliu/ Sediul	Tipul sarcinii sau al dezmembrămintelor dreptului de proprietate	Cotă parte	Identificator entitate asociată	Act juridic			Valoare ipotecă	Tip monedă
Nume/ Denumire	Inițiala tatălui	Prenume						Tip act	Nr. act/ data	Emitent		

4. NOTĂRI, PROCESE, INTERDICȚII

Tipul notării	Tip act	Nr. act/ data	Emitent	Identificator entitate asociată	Imobil împrejmuit / neîmprejmuit	Imobil contestat / necontestat	Alte observații
					î		

5. OBSERVAȚII



REGISTRUL CADASTRAL AL IMOBILELOR

UAT: Archis

Sector cadastral nr.: 23

Zona cooperativizată/necooperativizată: Co

1. DESCRIEREA IMOBILULUI

DATE TEREN											DATE CONSTRUCȚII					
Identificat or teren	Adresă imobil	Număr cadastral	Nr. CF	Suprafața măsurată	Intravilan/ Extravilan (I/E)	Nr. top.	Nr. tarla	Nr. parcelă	Categorie folosință	Suprafață parcelă	Identificator construcție	Cod grupă destinație	Suprafață construită	Nr. niveluri	Nr. CF	Constr. cu acte (DA/NU)
13755	Jud. ARAD, Com. Archis, Loc. Archis, Nr. 121	300412	300412	1936	I				CC	933	1	CL	195	1	273 Archis	DA
					I				A	1003						

2. PROPRIETATEA / POSESIA

Titularul dreptului/posesiei			Data nașterii/ CUI	Domiciliu/ Sediul	Cotă parte	Identificator entitate asociată	Cotă parte teren	Mod de dobândire	Act juridic			Obs. privitoare la proprietar
Nume/ Denumire	Inițiala tatălui	Prenume							Tip act	Nr. act/ data	Emitent	
HORHAT		RODICA	-	Jud. ARAD, Com. Archis, Loc. Archis	1/4	TEREN, C1		Conventie	Act notarial	2069 / 01.01.1996		
HORHAT		RADU-NICOLAE	07.11.1973	Jud. ARAD, Com. Archis, Loc. Archis, Strada George Cosbuc Nr. 93	9/16	TEREN, C1		Sucesiune	Act notarial	38 / 28.02.2022	Feier Lia	
HORHAT		RODICA	07.11.1951	Jud. ARAD, Com. Archis, Loc. Archis, Nr. 121	3/16	TEREN, C1		Sucesiune	Act notarial	38 / 28.02.2022	Feier Lia	


3. SARCINI / DEZMEMBRĂMINTE

Titular			Data nașterii/ CUI	Domiciliu/ Sediul	Tipul sarcinii sau al dezmembrămintelor dreptului de proprietate	Cotă parte	Identificator entitate asociată	Act juridic			Valoare ipotecă	Tip monedă
Nume/ Denumire	Inițiala tatălui	Prenume						Tip act	Nr. act/ data	Emitent		

4. NOTĂRI, PROCESE, INTERDICȚII

Tipul notării	Tip act	Nr. act/ data	Emitent	Identificator entitate asociată	Imobil împrejmuit / neîmprejmuit	Imobil contestat / necontestat	Alte observații
					î		

5. OBSERVAȚII



REGISTRUL CADASTRAL AL IMOBILELOR

UAT: Archis

Sector cadastral nr.: 23

Zona cooperativizată/necooperativizată: Co

1. DESCRIEREA IMOBILULUI

DATE TEREN											DATE CONSTRUCȚII					
Identificat or teren	Adresă imobil	Număr cadastral	Nr. CF	Suprafața măsurată	Intravilan/ Extravilan (I/E)	Nr. top.	Nr. tarla	Nr. parcelă	Categorie folosință	Suprafață parcelă	Identificator construcție	Cod grupă destinație	Suprafață construită	Nr. niveluri	Nr. CF	Constr. cu acte (DA/NU)
13756	Jud. ARAD, Com. Archis, Loc. Archis, Nr. 120	302004	302004	753	I				CC	423	1	CL	151	1	572 Archis	DA
					I				A	330						

2. PROPRIETATEA / POSESIA

Titularul dreptului/posesiei			Data nașterii/ CUI	Domiciliu/ Sediul	Cotă parte	Identificator entitate asociată	Cotă parte teren	Mod de dobândire	Act juridic			Obs. privitoare la proprietar
Nume/ Denumire	Inițiala tatălui	Prenume							Tip act	Nr. act/ data	Emitent	
COVACIU		VIORREL	05.06.1970	Jud. ARAD, Com. Archis, Loc. Archis, Nr. 9	1/1	TEREN, CI		Convenție	Act notarial	779 / 28.07.2020	MOT-FEIER DIANA ALEXANDRA	

3. SARCINI / DEZMEMBRĂMINTE

Titular			Data nașterii/ CUI	Domiciliu/ Sediul	Tipul sarcinii sau al dezmembrămintelor dreptului de proprietate	Cotă parte	Identificator entitate asociată	Act juridic			Valoare ipotecă	Tip monedă
Nume/ Denumire	Inițiala tatălui	Prenume						Tip act	Nr. act/ data	Emitent		

4. NOTĂRI, PROCESE, INTERDICȚII

Tipul notării	Tip act	Nr. act/ data	Emitent	Identificator entitate asociată	Imobil împrejmuit / neîmprejmuit	Imobil contestat / necontestat	Alte observații
					î		

5. OBSERVAȚII



REGISTRUL CADASTRAL AL IMOBILELOR

UAT: Archis

Sector cadastral nr.: 23

Zona cooperativizată/necooperativizată: Co

1. DESCRIEREA IMOBILULUI

DATE TEREN											DATE CONSTRUCȚII					
Identificat or teren	Adresă imobil	Număr cadastral	Nr. CF	Suprafața măsurată	Intravilan/ Extravilan (I/E)	Nr. top.	Nr. tarla	Nr. parcelă	Categorie folosință	Suprafață parcelă	Identificator construcție	Cod grupă destinație	Suprafață construită	Nr. niveluri	Nr. CF	Constr. cu acte (DA/NU)
13757	Jud. ARAD, Com. Archis, Loc. Archis, Nr. 119	300050	300050	624	I				CC	324	1	CL	118	1	262	DA
					I				A	300						

2. PROPRIETATEA / POSESIA

Titularul dreptului/posesiei			Data nașterii/ CUI	Domiciliu/ Sediul	Cotă parte	Identificator entitate asociată	Cotă parte teren	Mod de dobândire	Act juridic			Obs. privitoare la proprietar
Nume/ Denumire	Inițiala tatălui	Prenume							Tip act	Nr. act/ data	Emitent	
TOCOIAN		PAVEL	-	Jud. ARAD, Com. Archis, Loc. Archis	1/5	TEREN		Sucesiune	Act notarial	0 /		
TOCOIAN		PAVEL	-	Jud. ARAD, Com. Archis, Loc. Archis	3/5	TEREN		Convenție	Act notarial	0 /		
TOCOIAN		PAVEL	-	Jud. ARAD, Com. Archis, Loc. Archis	1/5	TEREN		Convenție	Act notarial	0 /		
RASBAN		IOAN-MARIUS	12.04.1979	Jud. ARAD, Com. Archis, Loc. Archis	1/1	C1		Lege	Act normativ	7 / 13.03.1996	PARLAMENTUL ROMANIEI	


3. SARCINI / DEZMEMBRĂMINTE

Titular			Data nașterii/ CUI	Domiciliu/ Sediul	Tipul sarcinii sau al dezmembrămintelor dreptului de proprietate	Cotă parte	Identificator entitate asociată	Act juridic			Valoare ipotecă	Tip monedă
Nume/ Denumire	Inițiala tatălui	Prenume						Tip act	Nr. act/ data	Emitent		

4. NOTĂRI, PROCESE, INTERDICȚII

Tipul notării	Tip act	Nr. act/ data	Emitent	Identificator entitate asociată	Imobil împrejmuit / neîmprejmuit	Imobil contestat / necontestat	Alte observații
---------------	---------	---------------	---------	---------------------------------	----------------------------------	--------------------------------	-----------------

5. OBSERVAȚII



Se notează posesia faptică în favoarea lui RASBAN IOAN-MARIUS	Act administrativ	3304 / 10.03.2023	PRIMARIA COMUNEI ARCHIS	13757	î		
---------------------------------------------------------------	-------------------	-------------------	-------------------------	-------	---	--	--



Pg. 27, înregistrare sistematica Archis, Sectorul cadastral nr. 23, 2024
Spre publicare

REGISTRUL CADASTRAL AL IMOBILELOR

UAT: Archis

Sector cadastral nr.: 23

Zona cooperativizată/necooperativizată: Co

1. DESCRIEREA IMOBILULUI

DATE TEREN											DATE CONSTRUCȚII					
Identificat or teren	Adresă imobil	Număr cadastral	Nr. CF	Suprafața măsurată	Intravilan/ Extravilan (I/E)	Nr. top.	Nr. tarla	Nr. parcelă	Categorie folosință	Suprafață parcelă	Identificator construcție	Cod grupă destinație	Suprafață construită	Nr. niveluri	Nr. CF	Constr. cu acte (DA/NU)
13758	Jud. ARAD, Com. Archis, Loc. Archis, Nr. 94			2550	I				CC	963	1	CL	167	1	-C1	DA
					I				A	1587						

2. PROPRIETATEA / POSESIA

Titularul dreptului/posesiei			Data nașterii/ CUI	Domiciliu/ Sediu	Cotă parte	Identificator entitate asociată	Cotă parte teren	Mod de dobândire	Act juridic			Obs. privitoare la proprietar
Nume/ Denumire	Inițiala tatălui	Prenume							Tip act	Nr. act/ data	Emitent	
NEIDENTIFICAT		NEIDENTIFICAT	0000000000000	Jud. ARAD, Com. Archis, Loc. Archis	1/1	TEREN		Lege	Act normativ	7 / 13.03.1996	PARLAMENTUL ROMANIEI	
BARNA		PAVEL	03.05.1962	Jud. ARAD, Com. Archis, Loc. Archis	1/1	C1		Lege	Act normativ	7 / 13.03.1996	PARLAMENTUL ROMANIEI	

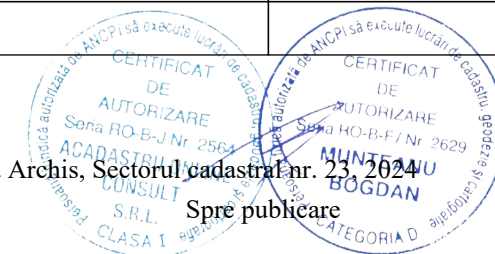
3. SARCINI / DEZMEMBRĂMINTE

Titular			Data nașterii/ CUI	Domiciliu/ Sediu	Tipul sarcinii sau al dezmembrămintelor dreptului de proprietate	Cotă parte	Identificator entitate asociată	Act juridic			Valoare ipotecă	Tip monedă
Nume/ Denumire	Inițiala tatălui	Prenume						Tip act	Nr. act/ data	Emitent		

4. NOTĂRI, PROCESE, INTERDICȚII

Tipul notării	Tip act	Nr. act/ data	Emitent	Identificator entitate asociată	Imobil împrejmuit / neîmprejmuit	Imobil contestat / necontestat	Alte observații
Se notează posesia faptică în favoarea lui BARNA PAVEL	Act administrativ	3306 / 10.03.2023	PRIMARIA COMUNEI ARCHIS	13758	î		

5. OBSERVAȚII



REGISTRUL CADASTRAL AL IMOBILELOR

UAT: Archis

Sector cadastral nr.: 23

Zona cooperativizată/necooperativizată: Co

1. DESCRIEREA IMOBILULUI

DATE TEREN											DATE CONSTRUCȚII					
Identificat or teren	Adresă imobil	Număr cadastral	Nr. CF	Suprafața măsurată	Intravilan/ Extravilan (I/E)	Nr. top.	Nr. tarla	Nr. parcelă	Categorie folosință	Suprafață parcelă	Identificator construcție	Cod grupă destinație	Suprafață construită	Nr. niveluri	Nr. CF	Constr. cu acte (DA/NU)
13759	Jud. ARAD, Com. Archis, Loc. Archis, Nr. 118	301931	301931	1077	I				A	487	1	CL	211	1	301931-C1	DA
					I				CC	590	2	CA	27	1	301931-C2	DA
								LOT 2			3	CA	36	1	301931-C3	DA

2. PROPRIETATEA / POSESIA

Titularul dreptului/posesiei			Data nașterii/ CUI	Domiciliu/ Sediul	Cotă parte	Identificator entitate asociată	Cotă parte teren	Mod de dobândire	Act juridic			Obs. privitoare la proprietar
Nume/ Denumire	Inițiala tatălui	Prenume							Tip act	Nr. act/ data	Emitent	
FLOREA		ANTITA	03.01.1953	Jud. ARAD, Com. Archis, Loc. Archis, Nr. 118	1/1	TEREN, C1		Convenție	Act notarial	353 / 16.03.2020	Feier Lia	
FLOREA		ANTITA	03.01.1953	Jud. ARAD, Com. Archis, Loc. Archis, Nr. 118	1/1	C2, C3		Lege	Act normativ	7 / 13.03.1996	PARLAMENTUL ROMÂNIEI	

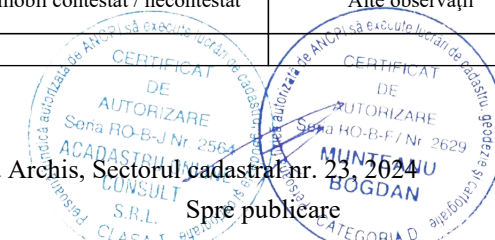
3. SARCINI / DEZMEMBRĂMINTE

Titular			Data nașterii/ CUI	Domiciliu/ Sediul	Tipul sarcinii sau al dezmembrămintelor dreptului de proprietate	Cotă parte	Identificator entitate asociată	Act juridic			Valoare ipotecă	Tip monedă
Nume/ Denumire	Inițiala tatălui	Prenume						Tip act	Nr. act/ data	Emitent		

4. NOTĂRI, PROCESE, INTERDICȚII

Tipul notării	Tip act	Nr. act/ data	Emitent	Identificator entitate asociată	Imobil împrejmuit / neîmprejmuit	Imobil contestat / necontestat	Alte observații
					î		

5. OBSERVAȚII



REGISTRUL CADASTRAL AL IMOBILELOR

UAT: Archis

Sector cadastral nr.: 23


Zona cooperativizată/necooperativizată: Co

1. DESCRIEREA IMOBILULUI

DATE TEREN											DATE CONSTRUCȚII					
Identificator teren	Adresă imobil	Număr cadastral	Nr. CF	Suprafața măsurată	Intravilan/ Extravilan (I/E)	Nr. top.	Nr. tarla	Nr. parcelă	Categorie folosință	Suprafață parcelă	Identificator construcție	Cod grupă destinație	Suprafață construită	Nr. niveluri	Nr. CF	Constr. cu acte (DA/NU)
13760	Jud. ARAD, Com. Archis, Loc. Archis, Nr. 117	301930	301930	1076	I				A	468	1	CL	78	1	301930-C1	DA
					I			LOT 1	CC	608	2	CA	71	1	301930-C2	DA

2. PROPRIETATEA / POSESIA

Titularul dreptului/posesiei			Data nașterii/ CUI	Domiciliu/ Sediul	Cotă parte	Identificator entitate asociată	Cotă parte teren	Mod de dobândire	Act juridic			Obs. privitoare la proprietar
Nume/ Denumire	Inițiala tatălui	Prenume							Tip act	Nr. act/ data	Emitent	
FARCUTA		ALEXANDRU	22.06.1954	Jud. ARAD, Com. Archis, Loc. Archis, Strada POETULUIBI. P6-7, Sc. B, Et. 1, Ap. 3	1949/2199	TEREN		Lege	Act administrativ	136 / 01.02.2017	primaria comunei archis	
FARCUTA		ANA	-	Jud. ARAD, Com. Archis, Loc. Archis								
FARCUTA		ALEXANDRU	22.06.1954	Jud. ARAD, Com. Archis, Loc. Archis, Strada POETULUIBI. P6-7, Sc. B, Et. 1, Ap. 3	250/2199	TEREN		Lege	Act administrativ	919 / 21.11.2017	PREFECTURA ARAD	
FARCUTA		ANA	-	Jud. ARAD, Com. Archis, Loc. Archis								
FARCUTA		ALEXANDRU	-	Jud. ARAD, Com. Archis, Loc. Archis	1/1	C1		Conventie	Act notarial	1059 / 01.01.1984		
FARCUTA		ANA	-	Jud. ARAD, Com. Archis, Loc. Archis								
FARCUTA		ALEXANDRU	22.06.1954	Jud. ARAD, Com. Archis, Loc. Archis, Strada POETULUIBI. P6-7, Sc. B, Et. 1, Ap. 3	1/1	C2		Lege	Act normativ	7 / 13.03.1996	PARLAMENTUL ROMANIEI	
FARCUTA		ANA	-	Jud. ARAD, Com. Archis, Loc. Archis								



3. SARCINI / DEZMEMBRĂMINTE

Titular			Data nașterii/ CUI	Domiciliu/ Sediu	Tipul sarcinii sau al dezmembrămintelor dreptului de proprietate	Cotă parte	Identificator entitate asociată	Act juridic			Valoare ipotecă	Tip monedă
Nume/ Denumire	Inițiala tatălui	Prenume						Tip act	Nr. act/ data	Emitent		

4. NOTĂRI, PROCESE, INTERDICȚII

Tipul notării	Tip act	Nr. act/ data	Emitent	Identificator entitate asociată	Imobil împrejmuit / neîmprejmuit	Imobil contestat / necontestat	Alte observații
					î		

5. OBSERVAȚII



REGISTRUL CADASTRAL AL IMOBILELOR

UAT: Archis

Sector cadastral nr.: 23

Zona cooperativizată/necooperativizată: Co

1. DESCRIEREA IMOBILULUI

DATE TEREN											DATE CONSTRUCȚII					
Identificat or teren	Adresă imobil	Număr cadastral	Nr. CF	Suprafața măsurată	Intravilan/ Extravilan (I/E)	Nr. top.	Nr. tarla	Nr. parcelă	Categorie folosință	Suprafață parcelă	Identificator construcție	Cod grupă destinație	Suprafață construită	Nr. niveluri	Nr. CF	Constr. cu acte (DA/NU)
13761	Jud. ARAD, Com. Archis, Loc. Archis, Nr. 95	300253	300253	2054	I				CC	1252	1	CL	113	1	300253-C1	NU
					I				A	802	2	CL	126	1	300253-C2	DA

2. PROPRIETATEA / POSESIA

Titularul dreptului/posesiei			Data nașterii/ CUI	Domiciliu/ Sediul	Cotă parte	Identificator entitate asociată	Cotă parte teren	Mod de dobândire	Act juridic			Obs. privitoare la proprietar
Nume/ Denumire	Inițiala tatălui	Prenume							Tip act	Nr. act/ data	Emitent	
CAMENITA		LUCRETIA	-	Jud. ARAD, Com. Archis, Loc. Archis	1/1	TEREN		Convenție	Act notarial	2155 / 01.01.2006		
CAMENITA		TEODOR	-	Jud. ARAD, Com. Archis, Loc. Archis								
CAMENITA		LUCRETIA	-	Jud. ARAD, Com. Archis, Loc. Archis	1/1	C2		Construire	Act administrativ	4 / 15.06.2009	PRIMARIA ARCHIS	
CAMENITA		TEODOR	07.11.1937	Jud. ARAD, Com. Archis, Loc. Archis								

3. SARCINI / DEZMEMBRĂMINTE


Titular			Data nașterii/ CUI	Domiciliu/ Sediul	Tipul sarcinii sau al dezmembrămintelor dreptului de proprietate	Cotă parte	Identificator entitate asociată	Act juridic			Valoare ipotecă	Tip monedă
Nume/ Denumire	Inițiala tatălui	Prenume						Tip act	Nr. act/ data	Emitent		

4. NOTĂRI, PROCESE, INTERDICȚII

Tipul notării	Tip act	Nr. act/ data	Emitent	Identificator entitate asociată	Imobil împrejmuit / neîmprejmuit	Imobil contestat / necontestat
---------------	---------	---------------	---------	------------------------------------	----------------------------------------	-----------------------------------

5. OBSERVAȚII

Tipul notării	Tip act	Nr. act/ data	Emitent	Identificator entitate asociată	Imobil împrejmuit / neîmprejmuit	Imobil contestat / necontestat
---------------	---------	---------------	---------	------------------------------------	----------------------------------------	-----------------------------------



Pg. 33, înregistrare sistematica Archis, Sectorul cadastral nr. 23, 2024



Spre publicare

REGISTRUL CADASTRAL AL IMOBILELOR

UAT: Archis

Sector cadastral nr.: 23

Zona cooperativizată/necooperativizată: Co

1. DESCRIEREA IMOBILULUI

DATE TEREN											DATE CONSTRUCȚII					
Identificat or teren	Adresă imobil	Număr cadastral	Nr. CF	Suprafața măsurată	Intravilan/ Extravilan (I/E)	Nr. top.	Nr. tarla	Nr. parcelă	Categorie folosință	Suprafață parcelă	Identificator construcție	Cod grupă destinație	Suprafață construită	Nr. niveluri	Nr. CF	Constr. cu acte (DA/NU)
13762	Jud. ARAD, Com. Archis, Loc. Archis, Nr. 96			1799	I				CC	907	1	CL	280	1	-C1	DA
					I				A	892	2	CA	116	1	-C2	NU

2. PROPRIETATEA / POSESIA

Titularul dreptului/posesiei			Data nașterii/ CUI	Domiciliu/ Sediul	Cotă parte	Identificator entitate asociată	Cotă parte teren	Mod de dobândire	Act juridic			Obs. privitoare la proprietar
Nume/ Denumire	Inițiala tatălui	Prenume							Tip act	Nr. act/ data	Emitent	
MIHAICUTA		ELISABETA	13.09.1946	Jud. ARAD, Com. Archis, Loc. Archis	1/1	TEREN		Hotarare Judecatoreasca	Hotarare Judecatoreasca	406 / 01.01.1998	Judecatoria Ineu	
MIHAICUTA		AUREL	26.01.1937	Jud. ARAD, Com. Archis, Loc. Archis	1/1	C1		Hotarare Judecatoreasca	Hotarare Judecatoreasca	406 / 01.01.1998	Judecatoria Ineu	Proprietar decedat
MIHAICUTA		ELISABETA	13.09.1946	Jud. ARAD, Com. Archis, Loc. Archis								

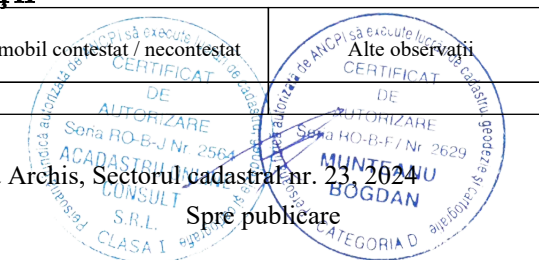
3. SARCINI / DEZMEMBRĂMINTE

Titular			Data nașterii/ CUI	Domiciliu/ Sediul	Tipul sarcinii sau al dezmembrămintelor dreptului de proprietate	Cotă parte	Identificator entitate asociată	Act juridic			Valoare ipotecă	Tip monedă
Nume/ Denumire	Inițiala tatălui	Prenume						Tip act	Nr. act/ data	Emitent		

4. NOTĂRI, PROCESE, INTERDICȚII

Tipul notării	Tip act	Nr. act/ data	Emitent	Identificator entitate asociată	Imobil împrejmuit / neîmprejmuit	Imobil contestat / necontestat	Alte observații
					î		

5. OBSERVAȚII



REGISTRUL CADASTRAL AL IMOBILELOR

UAT: Archis

Sector cadastral nr.: 23

Zona cooperativizată/necooperativizată: Co

1. DESCRIEREA IMOBILULUI

DATE TEREN											DATE CONSTRUCȚII					
Identificator teren	Adresă imobil	Număr cadastral	Nr. CF	Suprafața măsurată	Intravilan/ Extravilan (I/E)	Nr. top.	Nr. tarla	Nr. parcelă	Categorie folosință	Suprafață parcelă	Identificator construcție	Cod grupă destinație	Suprafață construită	Nr. niveluri	Nr. CF	Constr. cu acte (DA/NU)
13763	Jud. ARAD, Com. Archis, Loc. Archis, Nr. 50	300311	300311	1382	I				CC	552	1	CL	116	1	300311-C1	DA
					I				A	830	2	CL	103	1	300311-C2	DA
											3	CA	30	1	300311-C3	DA

2. PROPRIETATEA / POSESIA

Titularul dreptului/posesiei			Data nașterii/ CUI	Domiciliu/ Sediul	Cotă parte	Identificator entitate asociată	Cotă parte teren	Mod de dobândire	Act juridic			Obs. privitoare la proprietar
Nume/ Denumire	Inițiala tatălui	Prenume							Tip act	Nr. act/ data	Emitent	
FOGHIS		GHEORGHE	26.12.1954	Jud. ARAD, Com. Archis, Loc. Archis	1/1	TEREN, C1, C2, C3		Sucesiune	Act notarial	31 / 25.02.2009	NP LIA FEIER	

3. SARCINI / DEZMEMBRĂMINTE

Titular			Data nașterii/ CUI	Domiciliu/ Sediul	Tipul sarcinii sau al dezmembrămintelor dreptului de proprietate	Cotă parte	Identificator entitate asociată	Act juridic			Valoare ipotecă	Tip monedă
Nume/ Denumire	Inițiala tatălui	Prenume						Tip act	Nr. act/ data	Emitent		

4. NOTĂRI, PROCESE, INTERDICȚII

Tipul notării	Tip act	Nr. act/ data	Emitent	Identificator entitate asociată	Imobil împrejmuit / neîmprejmuit	Imobil contestat / necontestat	Alte observații
					î		

5. OBSERVAȚII



REGISTRUL CADASTRAL AL IMOBILELOR

UAT: Archis

Sector cadastral nr.: 23

Zona cooperativizată/necooperativizată: Co

1. DESCRIEREA IMOBILULUI

DATE TEREN											DATE CONSTRUCȚII					
Identificat or teren	Adresă imobil	Număr cadastral	Nr. CF	Suprafața măsurată	Intravilan/ Extravilan (I/E)	Nr. top.	Nr. tarla	Nr. parcelă	Categorie folosință	Suprafață parcelă	Identificator construcție	Cod grupă destinație	Suprafață construită	Nr. niveluri	Nr. CF	Constr. cu acte (DA/NU)
13764	Jud. ARAD, Com. Archis, Loc. Archis, Nr. 97	300943	300943	1121	I				CC	1121	1	CAS	336	1	300943-C1	DA
											2	CA	60	1	300943-C2	DA
											3	CA	101	1	300943-C3	DA

2. PROPRIETATEA / POSESIA

Titularul dreptului/posesiei			Data nașterii/ CUI	Domiciliu/ Sediu	Cotă parte	Identificator entitate asociată	Cotă parte teren	Mod de dobândire	Act juridic			Obs. privitoare la proprietar
Nume/ Denumire	Inițiala tatălui	Prenume							Tip act	Nr. act/ data	Emitent	
COMUNA ARCHIS			-	Jud. ARAD, Com. Archis, Loc. Archis	1/1	TEREN, C1, C2, C3		Lege	Act administrativ	60 / 11.09.2017	PRIMARIA COMUNEI ARCHIS	


3. SARCINI / DEZMEMBRĂMINTE

Titular			Data nașterii/ CUI	Domiciliu/ Sediu	Tipul sarcinii sau al dezmembrămintelor dreptului de proprietate	Cotă parte	Identificator entitate asociată	Act juridic			Valoare ipotecă	Tip monedă
Nume/ Denumire	Inițiala tatălui	Prenume						Tip act	Nr. act/ data	Emitent		

4. NOTĂRI, PROCESE, INTERDICȚII

Tipul notării	Tip act	Nr. act/ data	Emitent	Identificator entitate asociată	Imobil împrejmuit / neîmprejmuit	Imobil contestat / necontestat	Alte observații
					î		

5. OBSERVAȚII



REGISTRUL CADASTRAL AL IMOBILELOR

UAT: Archis

Sector cadastral nr.: 23

Zona cooperativizată/necooperativizată: Co

1. DESCRIEREA IMOBILULUI

DATE TEREN											DATE CONSTRUCȚII					
Identificat or teren	Adresă imobil	Număr cadastral	Nr. CF	Suprafața măsurată	Intravilan/ Extravilan (I/E)	Nr. top.	Nr. tarla	Nr. parcelă	Categorie folosință	Suprafață parcelă	Identificator construcție	Cod grupă destinație	Suprafață construită	Nr. niveluri	Nr. CF	Constr. cu acte (DA/NU)
13765	Jud. ARAD, Com. Archis, Loc. Archis, Nr. 115	300160	300160	818	I				CC	818	1	CAS	200	1	117 Nermis	DA
											2	CA	43	1	300160-C2	DA
											3	CA	50	1	300160-C3	DA

2. PROPRIETATEA / POSESIA

Titularul dreptului/posesiei			Data nașterii/ CUI	Domiciliu/ Sediul	Cotă parte	Identificator entitate asociată	Cotă parte teren	Mod de dobândire	Act juridic			Obs. privitoare la proprietar
Nume/ Denumire	Inițiala tatălui	Prenume							Tip act	Nr. act/ data	Emitent	
COMUNA ARCHIS			-	Jud. ARAD, Com. Archis, Loc. Archis	1/1	TEREN, C1		Lege	Act normativ	884 / 03.06.2004	GUVERNUL ROMÂNIEI	
COMUNA ARCHIS			-	Jud. ARAD, Com. Archis, Loc. Archis	1/1	C2, C3		Lege	Act normativ	7 / 13.03.1996	PARLAMENTUL ROMÂNIEI	

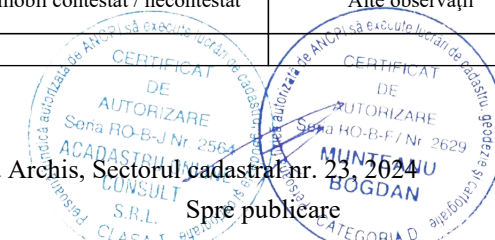
3. SARCINI / DEZMEMBRĂMINTE

Titular			Data nașterii/ CUI	Domiciliu/ Sediul	Tipul sarcinii sau al dezmembrămintelor dreptului de proprietate	Cotă parte	Identificator entitate asociată	Act juridic			Valoare ipotecă	Tip monedă
Nume/ Denumire	Inițiala tatălui	Prenume						Tip act	Nr. act/ data	Emitent		

4. NOTĂRI, PROCESE, INTERDICȚII

Tipul notării	Tip act	Nr. act/ data	Emitent	Identificator entitate asociată	Imobil împrejmuit / neîmprejmuit	Imobil contestat / necontestat	Alte observații
					î		

5. OBSERVAȚII



REGISTRUL CADASTRAL AL IMOBILELOR

UAT: Archis

Sector cadastral nr.: 23

Zona cooperativizată/necooperativizată: Co

1. DESCRIEREA IMOBILULUI

DATE TEREN											DATE CONSTRUCȚII					
Identificator teren	Adresă imobil	Număr cadastral	Nr. CF	Suprafața măsurată	Intravilan/ Extravilan (I/E)	Nr. top.	Nr. tarla	Nr. parcelă	Categorie folosință	Suprafață parcelă	Identificator construcție	Cod grupă destinație	Suprafață construită	Nr. niveluri	Nr. CF	Constr. cu acte (DA/NU)
13766	Jud. ARAD, Com. Archis, Loc. Archis, Nr. 115A	301045	301045	1337	I				CC	1033	1	CL	131	1	301045-C1	DA
					I				A	304	2	CA	123	1	301045-C2	DA
											3	CL	69	1	301045-C3	DA

2. PROPRIETATEA / POSESIA

Titularul dreptului/posesiei			Data nașterii/ CUI	Domiciliu/ Sediul	Cotă parte	Identificator entitate asociată	Cotă parte teren	Mod de dobândire	Act juridic			Obs. privitoare la proprietar
Nume/ Denumire	Inițiala tatălui	Prenume							Tip act	Nr. act/ data	Emitent	
PANTEA		ECATERINA	11.02.1967	Jud. ARAD, Com. Archis, Loc. Archis, Nr. 115A	1/2	TEREN, C1, C2, C3		Convenție	Act notarial	949 / 05.06.2018	MOT-FEIER DIANA ALEXANDRA	
PANTEA		ECATERINA	11.02.1967	Jud. ARAD, Com. Archis, Loc. Archis, Nr. 115A	2/16	TEREN, C1, C2, C3		Sucesiune	Act notarial	82 / 11.08.2023	Seredan Ciprian Paul	
CORAS-PANTEA		NICOLETA-MIRABELA	17.04.1985	Jud. ARAD, Com. Archis, Loc. Archis, Strada PredealBl. 2B, Sc. C, Et. 8, Ap. 52	3/16	TEREN, C1, C2, C3		Sucesiune	Act notarial	82 / 11.08.2023	Seredan Ciprian Paul	
POPA		ROUANA-MADALINA	16.09.1991	Jud. ARAD, Com. Archis, Loc. Archis, Nr. 115A	3/16	TEREN, C1, C2, C3		Sucesiune	Act notarial	82 / 11.08.2023	Seredan Ciprian Paul	

3. SARCINI / DEZMEMBRĂMINTE

Titular			Data nașterii/ CUI	Domiciliu/ Sediul	Tipul sarcinii sau al dezmembrămintelor dreptului de proprietate	Cotă parte	Identificator entitate asociată	Act juridic			Valoare ipotecă	Tip monedă
Nume/ Denumire	Inițiala tatălui	Prenume						Tip act	Nr. act/ data	Emitent		



4. NOTĂRI, PROCESE, INTERDICȚII

Tipul notării	Tip act	Nr. act/ data	Emitent	Identificator entitate asociată	Imobil împrejmuit / neîmprejmuit	Imobil contestat / necontestat	Alte observații
					î		imobil împrejmuit partial cu gard din plasa de sarma

5. OBSERVAȚII

Pg. 39, înregistrare sistematica Archis, Sectorul cadastral nr. 23, 2024



Spre publicare

REGISTRUL CADASTRAL AL IMOBILELOR

UAT: Archis

Sector cadastral nr.: 23

Zona cooperativizată/necooperativizată: Co

1. DESCRIEREA IMOBILULUI

DATE TEREN											DATE CONSTRUCȚII					
Identificat or teren	Adresă imobil	Număr cadastral	Nr. CF	Suprafața măsurată	Intravilan/ Extravilan (I/E)	Nr. top.	Nr. tarla	Nr. parcelă	Categorie folosință	Suprafață parcelă	Identificator construcție	Cod grupă destinație	Suprafață construită	Nr. niveluri	Nr. CF	Constr. cu acte (DA/NU)
13767	Jud. ARAD, Com. Archis, Loc. Archis, Nr. 115B			795	I				CC	465	1	CL	143	1	-C1	NU
					I				A	330						

2. PROPRIETATEA / POSESIA

Titularul dreptului/posesiei			Data nașterii/ CUI	Domiciliu/ Sediu	Cotă parte	Identificator entitate asociată	Cotă parte teren	Mod de dobândire	Act juridic			Obs. privitoare la proprietar
Nume/ Denumire	Inițiala tatălui	Prenume							Tip act	Nr. act/ data	Emitent	
FLOREA		ILIE	-	Jud. ARAD, Com. Archis, Loc. Archis	304/67 5	TEREN		Hotarare Judecatoreasca	Hotarare Judecatoreasca	1914 / 01.01.1993		Proprietar decedat
CURT		GHEORGHE	-	Jud. ARAD, Com. Archis, Loc. Archis	250/67 5	TEREN		Sucesiune	Act notarial	489 / 01.01.1984	Notariatul de Stat	
C.A.P Archis			-	Jud. ARAD, Com. Archis, Loc. Archis	121/67 5	TEREN		Sucesiune	Act notarial	489 / 01.01.1984	Notariatul de Stat	

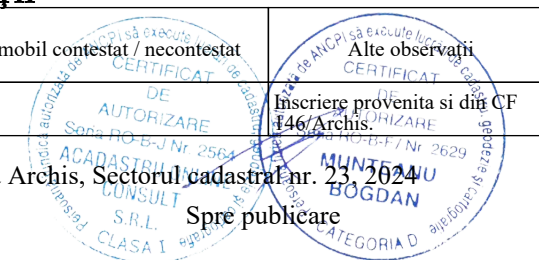
3. SARCINI / DEZMEMBRĂMINTE

Titular			Data nașterii/ CUI	Domiciliu/ Sediu	Tipul sarcinii sau al dezmembrămintelor dreptului de proprietate	Cotă parte	Identificator entitate asociată	Act juridic			Valoare ipotecă	Tip monedă
Nume/ Denumire	Inițiala tatălui	Prenume						Tip act	Nr. act/ data	Emitent		

4. NOTĂRI, PROCESE, INTERDICȚII

Tipul notării	Tip act	Nr. act/ data	Emitent	Identificator entitate asociată	Imobil împrejmuit / neîmprejmuit	Imobil contestat / necontestat	Alte observații
					î		Inscriere provenita si din CF 146/Archis.

5. OBSERVAȚII



REGISTRUL CADASTRAL AL IMOBILELOR

UAT: Archis

Sector cadastral nr.: 23

Zona cooperativizată/necooperativizată: Co

1. DESCRIEREA IMOBILULUI

DATE TEREN											DATE CONSTRUCȚII					
Identificat or teren	Adresă imobil	Număr cadastral	Nr. CF	Suprafața măsurată	Intravilan/ Extravilan (I/E)	Nr. top.	Nr. tarla	Nr. parcelă	Categorie folosință	Suprafață parcelă	Identificator construcție	Cod grupă destinație	Suprafață construită	Nr. niveluri	Nr. CF	Constr. cu acte (DA/NU)
13768	Jud. ARAD, Com. Archis, Loc. Archis, Nr. 114	301147	301147	527	I				CC	527						

2. PROPRIETATEA / POSESIA

Titularul dreptului/posesiei			Data nașterii/ CUI	Domiciliu/ Sediu	Cotă parte	Identificator entitate asociată	Cotă parte teren	Mod de dobândire	Act juridic			Obs. privitoare la proprietar
Nume/ Denumire	Inițiala tatălui	Prenume							Tip act	Nr. act/ data	Emitent	
TIMAT		RAHELA-TEODORA	19.11.1998	Jud. ARAD, Com. Archis, Loc. Archis, Nr. 47	1/1	TEREN		Conventie	Act notarial	158 / 08.02.2019	Tole Nicolae	


3. SARCINI / DEZMEMBRĂMINTE

Titular			Data nașterii/ CUI	Domiciliu/ Sediu	Tipul sarcinii sau al dezmembrămintelor dreptului de proprietate	Cotă parte	Identificator entitate asociată	Act juridic			Valoare ipotecă	Tip monedă
Nume/ Denumire	Inițiala tatălui	Prenume						Tip act	Nr. act/ data	Emitent		
POPA		IULIANA	19.08.1948	Jud. ARAD, Com. Archis, Loc. Archis, Nr. 135	Uzuct viager	1/1	13768	Act notarial	158 / 08.02.2019	Tole Nicolae	0	
POPA		NICOLAE	18.09.1939	Jud. ARAD, Com. Archis, Loc. Archis, Nr. 135								

4. NOTĂRI, PROCESE, INTERDICȚII

Tipul notării	Tip act	Nr. act/ data	Emitent	Identificator entitate asociată	Imobil împrejmuit / neîmprejmuit	Imobil contestat / necontestat	Alte observații
Se notează interdicția de instrainare și grevare în condițiile art.627 alin.1 Cod Civil în favorul lui	Act notarial	158 / 08.02.2019	Tole Nicolae	13768	î		

5. OBSERVAȚII



REGISTRUL CADASTRAL AL IMOBILELOR

UAT: Archis

Sector cadastral nr.: 23

Zona cooperativizată/necooperativizată: Co

1. DESCRIEREA IMOBILULUI

DATE TEREN											DATE CONSTRUCȚII					
Identificat or teren	Adresă imobil	Număr cadastral	Nr. CF	Suprafața măsurată	Intravilan/ Extravilan (I/E)	Nr. top.	Nr. tarla	Nr. parcelă	Categorie folosință	Suprafață parcelă	Identificator construcție	Cod grupă destinație	Suprafață construită	Nr. niveluri	Nr. CF	Constr. cu acte (DA/NU)
13769	Jud. ARAD, Com. Archis, Loc. Archis, Nr. 98	300146	300146	1897	I				CC	929	1	CL	90	1	554 Archis	DA
					I				A	968	2	CA	68	1	300146-C2	DA

2. PROPRIETATEA / POSESIA

Titularul dreptului/posesiei			Data nașterii/ CUI	Domiciliu/ Sediul	Cotă parte	Identificator entitate asociată	Cotă parte teren	Mod de dobândire	Act juridic			Obs. privitoare la proprietar
Nume/ Denumire	Inițiala tatălui	Prenume							Tip act	Nr. act/ data	Emitent	
HORHAT		RAZVAN-MIHAI	02.11.1987	Jud. ARAD, Com. Archis, Loc. Archis, Strada Vișinului Nr. 43	1/1	TEREN, C1, C2		Convenție	Act notarial	984 / 04.11.2020	Pacurariu Radiana Aneta	

3. SARCINI / DEZMEMBRĂMINTE

Titular			Data nașterii/ CUI	Domiciliu/ Sediul	Tipul sarcinii sau al dezmembrămintelor dreptului de proprietate	Cotă parte	Identificator entitate asociată	Act juridic			Valoare ipotecă	Tip monedă
Nume/ Denumire	Inițiala tatălui	Prenume						Tip act	Nr. act/ data	Emitent		

4. NOTĂRI, PROCESE, INTERDICȚII

Tipul notării	Tip act	Nr. act/ data	Emitent	Identificator entitate asociată	Imobil împrejmuit / neîmprejmuit	Imobil contestat / necontestat	Alte observații
					î		

5. OBSERVAȚII



REGISTRUL CADASTRAL AL IMOBILELOR

UAT: Archis

Sector cadastral nr.: 23

Zona cooperativizată/necooperativizată: Co

1. DESCRIEREA IMOBILULUI

DATE TEREN											DATE CONSTRUCȚII					
Identificat or teren	Adresă imobil	Număr cadastral	Nr. CF	Suprafața măsurată	Intravilan/ Extravilan (I/E)	Nr. top.	Nr. tarla	Nr. parcelă	Categorie folosință	Suprafață parcelă	Identificator construcție	Cod grupă destinație	Suprafață construită	Nr. niveluri	Nr. CF	Constr. cu acte (DA/NU)
13770	Jud. ARAD, Com. Archis, Loc. Archis, Nr. 99			1282	I				CC	1282	1	CL	184	1	-C1	NU
											2	CAS	132	1	-C2	NU
											3	CAS	94	1	-C3	NU
											4	CA	119	1	-C4	NU

2. PROPRIETATEA / POSESIA

Titularul dreptului/posesiei			Data nașterii/ CUI	Domiciliu/ Sediul	Cotă parte	Identificator entitate asociată	Cotă parte teren	Mod de dobândire	Act juridic			Obs. privitoare la proprietar
Nume/ Denumire	Inițiala tatălui	Prenume							Tip act	Nr. act/ data	Emitent	
UAT ARCHIS			999999999999999	Jud. ARAD, Com. Archis, Loc. Archis, Strada PRINCIPAL Nr. 97	1/1	TEREN		Lege	Lege	7 / 13.03.1996	PARLAMENTUL ROMANIEI	Proprietar neidentificat

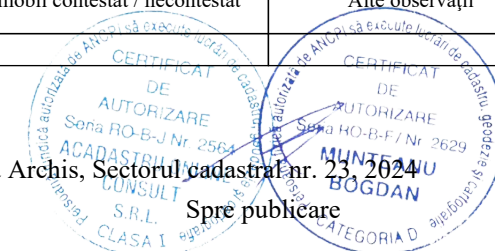
3. SARCINI / DEZMEMBRĂMINTE

Titular			Data nașterii/ CUI	Domiciliu/ Sediul	Tipul sarcinii sau al dezmembrămintelor dreptului de proprietate	Cotă parte	Identificator entitate asociată	Act juridic			Valoare ipotecă	Tip monedă
Nume/ Denumire	Inițiala tatălui	Prenume						Tip act	Nr. act/ data	Emitent		

4. NOTĂRI, PROCESE, INTERDICȚII

Tipul notării	Tip act	Nr. act/ data	Emitent	Identificator entitate asociată	Imobil împrejmuit / neîmprejmuit	Imobil contestat / necontestat	Alte observații
					î		

5. OBSERVAȚII



REGISTRUL CADASTRAL AL IMOBILELOR

UAT: Archis

Sector cadastral nr.: 23

Zona cooperativizată/necooperativizată: Co

1. DESCRIEREA IMOBILULUI

DATE TEREN											DATE CONSTRUCȚII					
Identificat or teren	Adresă imobil	Număr cadastral	Nr. CF	Suprafața măsurată	Intravilan/ Extravilan (I/E)	Nr. top.	Nr. tarla	Nr. parcelă	Categorie folosință	Suprafață parcelă	Identificator construcție	Cod grupă destinație	Suprafață construită	Nr. niveluri	Nr. CF	Constr. cu acte (DA/NU)
13771	Jud. ARAD, Com. Archis, Loc. Archis, Strada PRINCIPALA	300046	300046	2276	I				A	2276						

2. PROPRIETATEA / POSESIA

Titularul dreptului/posesiei			Data nașterii/ CUI	Domiciliu/ Sediu	Cotă parte	Identificator entitate asociată	Cotă parte teren	Mod de dobândire	Act juridic			Obs. privitoare la proprietar
Nume/ Denumire	Inițiala tatălui	Prenume							Tip act	Nr. act/ data	Emitent	
COMUNA POLITICA ARCHIS			-	Jud. ARAD, Com. Archis, Loc. Archis	568/2899	TEREN		Conventie	Act notarial	6688 / 01.01.1946		
GABOR		PAVEL	-	Jud. ARAD, Com. Archis, Loc. Archis	1165/2899	TEREN		Sucesiune	Act notarial	9320 / 01.01.1959	Notariatul de Stat	
GABOR		MARIA	-	Jud. ARAD, Com. Archis, Loc. Archis	1166/2899	TEREN		Sucesiune	Act notarial	9320 / 01.01.1959	Notariatul de Stat	


3. SARCINI / DEZMEMBRĂMINTE

Titular			Data nașterii/ CUI	Domiciliu/ Sediu	Tipul sarcinii sau al dezmembrămintelor dreptului de proprietate	Cotă parte	Identificator entitate asociată	Act juridic			Valoare ipotecă	Tip monedă
Nume/ Denumire	Inițiala tatălui	Prenume						Tip act	Nr. act/ data	Emitent		

4. NOTĂRI, PROCESE, INTERDICȚII

Tipul notării	Tip act	Nr. act/ data	Emitent	Identificator entitate asociată	Imobil împrejmuit / neîmprejmuit	Imobil contestat / necontestat	Alte observații
Se notează posesia faptică în favoarea lui GHICAN CONSTANTIN STELIAN	Act administrativ	3309 / 10.03.2023	PRIMARIA COMUNEI ARCHIS	13771	î		Inscriere proveniență și din CF 521/Archis. DE

5. OBSERVAȚII



REGISTRUL CADASTRAL AL IMOBILELOR

UAT: Archis

Sector cadastral nr.: 23

Zona cooperativizată/necooperativizată: Co

1. DESCRIEREA IMOBILULUI

DATE TEREN											DATE CONSTRUCȚII					
Identificat or teren	Adresă imobil	Număr cadastral	Nr. CF	Suprafața măsurată	Intravilan/ Extravilan (I/E)	Nr. top.	Nr. tarla	Nr. parcelă	Categorie folosință	Suprafață parcelă	Identificator construcție	Cod grupă destinație	Suprafață construită	Nr. niveluri	Nr. CF	Constr. cu acte (DA/NU)
13773	Jud. ARAD, Com. Archis, Loc. Archis, Nr. 100	300896	300896	1244	I				CC	1244	1	CL	317	1	300896-C1	DA

2. PROPRIETATEA / POSESIA

Titularul dreptului/posesiei			Data nașterii/ CUI	Domiciliu/ Sediu	Cotă parte	Identificator entitate asociată	Cotă parte teren	Mod de dobândire	Act juridic			Obs. privitoare la proprietar
Nume/ Denumire	Inițiala tatălui	Prenume							Tip act	Nr. act/ data	Emitent	
RAZBAN		FLORIN-DORU	03.10.1967	Jud. ARAD, Com. Archis, Loc. Archis, Nr. 100	1/1	TEREN, C1	Convenție	Act notarial	1977 / 04.10.2017	BOJA EMANUEL HORIA		
RAZBAN		MARIANA	10.11.1968	Jud. ARAD, Com. Archis, Loc. Archis, Nr. 9								

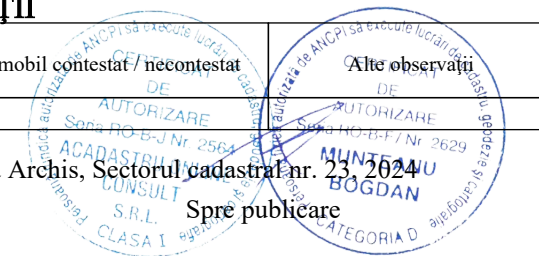
3. SARCINI / DEZMEMBRĂMINTE

Titular			Data nașterii/ CUI	Domiciliu/ Sediu	Tipul sarcinii sau al dezmembrămintelor dreptului de proprietate	Cotă parte	Identificator entitate asociată	Act juridic			Valoare ipotecă	Tip monedă
Nume/ Denumire	Inițiala tatălui	Prenume						Tip act	Nr. act/ data	Emitent		
RAZBAN		GEORGETA-CORINA	01.01.1946	Jud. ARAD, Com. Archis, Loc. Archis, Nr. 100	Uzuctruct viager	1/1	13773, 13773-C1	Act notarial	1977 / 04.10.2017	BOJA EMANUEL HORIA	0	
RAZBAN		GEORGETA-CORINA	01.01.1946	Jud. ARAD, Com. Archis, Loc. Archis, Nr. 100	Ipoteca legala		13773, 13773-C1	Act notarial	1977 / 04.10.2017	BOJA EMANUEL HORIA	0	

4. NOTĂRI, PROCESE, INTERDICȚII

Tipul notării	Tip act	Nr. act/ data	Emitent	Identificator entitate asociată	Imobil împrejmuit / neîmprejmuit	Imobil contestat / necontestat	Alte observații
					î		

5. OBSERVAȚII



REGISTRUL CADASTRAL AL IMOBILELOR

UAT: Archis

Sector cadastral nr.: 23

Zona cooperativizată/necooperativizată: Co

1. DESCRIEREA IMOBILULUI

DATE TEREN											DATE CONSTRUCȚII					
Identificat or teren	Adresă imobil	Număr cadastral	Nr. CF	Suprafața măsurată	Intravilan/ Extravilan (I/E)	Nr. top.	Nr. tarla	Nr. parcelă	Categorie folosință	Suprafață parcelă	Identificator construcție	Cod grupă destinație	Suprafață construită	Nr. niveluri	Nr. CF	Constr. cu acte (DA/NU)
13774	Jud. ARAD, Com. Archis, Loc. Archis, Nr. 111,112	300895	300895	2491	I				CC	1574	1	CL	138	1	300895-C1	DA
					I				A	917	2	CL	212	1	300895-C2	NU

2. PROPRIETATEA / POSESIA

Titularul dreptului/posesiei			Data nașterii/ CUI	Domiciliu/ Sediul	Cotă parte	Identificator entitate asociată	Cotă parte teren	Mod de dobândire	Act juridic			Obs. privitoare la proprietar
Nume/ Denumire	Inițiala tatălui	Prenume							Tip act	Nr. act/ data	Emitent	
BENEA		CRISTIAN-EUGEN	17.10.1972	Jud. ARAD, Com. Archis, Loc. Archis, Nr. 112	1/2	TEREN, C1		Iesire Din Indiviziune	Act notarial	1464 / 18.08.2017	BOJA EMANUEL HORIA	
BENEA		GHEORGHE	01.04.1960	Jud. ARAD, Com. Archis, Loc. Archis, Aleea Saturn Nr. 1, Bl. A23, Sc. C, Ap. 18	1/2	TEREN, C1		Iesire Din Indiviziune	Act notarial	1464 / 18.08.2017	BOJA EMANUEL HORIA	

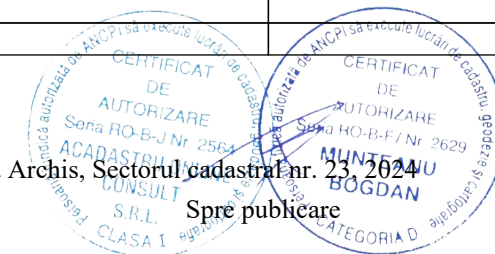
3. SARCINI / DEZMEMBRĂMINTE

Titular			Data nașterii/ CUI	Domiciliu/ Sediul	Tipul sarcinii sau al dezmembrămintelor dreptului de proprietate	Cotă parte	Identificator entitate asociată	Act juridic			Valoare ipotecă	Tip monedă
Nume/ Denumire	Inițiala tatălui	Prenume						Tip act	Nr. act/ data	Emitent		

4. NOTĂRI, PROCESE, INTERDICȚII

Tipul notării	Tip act	Nr. act/ data	Emitent	Identificator entitate asociată	Imobil împrejmuit / neîmprejmuit	Imobil contestat / necontestat	Alte observații
					î		

5. OBSERVAȚII



REGISTRUL CADASTRAL AL IMOBILELOR

UAT: Archis

Sector cadastral nr.: 23

Zona cooperativizată/necooperativizată: Co

1. DESCRIEREA IMOBILULUI

DATE TEREN											DATE CONSTRUCȚII					
Identificat or teren	Adresă imobil	Număr cadastral	Nr. CF	Suprafața măsurată	Intravilan/ Extravilan (I/E)	Nr. top.	Nr. tarla	Nr. parcelă	Categorie folosință	Suprafață parcelă	Identificator construcție	Cod grupă destinație	Suprafață construită	Nr. niveluri	Nr. CF	Constr. cu acte (DA/NU)
13775	Jud. ARAD, Com. Archis, Loc. Archis, Nr. 110	302025	302025	1012	I				CC	1012	1	CL	83	1	292 Archis	DA
											2	CL	92	1	302025-C2	NU

2. PROPRIETATEA / POSESIA

Titularul dreptului/posesiei			Data nașterii/ CUI	Domiciliu/ Sediul	Cotă parte	Identificator entitate asociată	Cotă parte teren	Mod de dobândire	Act juridic			Obs. privitoare la proprietar
Nume/ Denumire	Inițiala tatălui	Prenume							Tip act	Nr. act/ data	Emitent	
LAZA		GHEORGHE	-	Jud. ARAD, Com. Archis, Loc. Archis	1/16	TEREN, C1		Sucesiune	Act notarial	2185 / 01.01.1926	-	
GHICAN		CONSTANTIN STELIAN	20.10.1992	Jud. ARAD, Com. Archis, Loc. Archis	7/16	TEREN, C1		Convenție	Act notarial	655 / 01.01.2009	NP LIA FEIER	
PAROHIA ORTODOXA ROMANA ARCHIS			10586927	Jud. ARAD, Com. Archis, Loc. Archis	4/16	TEREN, C1		Convenție	Act notarial	389 / 28.04.2021	Toade HADRIAN HORAȚIU	
PAROHIA ORTODOXA ROMANA ARCHIS			-	Jud. ARAD, Com. Archis, Loc. Archis	4/16	TEREN, C1		Convenție	Act notarial	495 / 22.04.2021	Batea Cosmin Razvan	

3. SARCINI / DEZMEMBRĂMINTE

Titular			Data nașterii/ CUI	Domiciliu/ Sediul	Tipul sarcinii sau al dezmembrămintelor dreptului de proprietate	Cotă parte	Identificator entitate asociată	Act juridic			Valoare ipotecă	Tip monedă
Nume/ Denumire	Inițiala tatălui	Prenume						Tip act	Nr. act/ data	Emitent		
TOLEA		GABRIELA ANEMARIE	13.08.1972	Jud. ARAD, Com. Archis, Loc. Archis	Uzuctuct viager	7/16	13775, 13775-C1	Act notarial	655 / 01.01.2009	NP LIA FEIER		

4. NOTĂRI, PROCESE, INTERDICȚII

5. OBSERVAȚII



Tipul notării	Tip act	Nr. act/ data	Emitent	Identificator entitate asociată	Imobil împrejmuit / neîmprejmuit	Imobil contestat / necontestat	Alte observații
Se noteaza interdictia de instrainare si grevare asupra 7/16 parti in favorul lui	Act notarial	655 / 01.01.2009	NP LIA FEIER	13775, 13775-C1	î		Inscrieri provenite partial din CF 302025.

Pg. 48, înregistrare sistematica Archis, Sectorul cadastral nr. 23, 2024



Spre publicare

REGISTRUL CADASTRAL AL IMOBILELOR

UAT: Archis

Sector cadastral nr.: 23

Zona cooperativizată/necooperativizată: Co

1. DESCRIEREA IMOBILULUI


DATE TEREN											DATE CONSTRUCȚII					
Identificator teren	Adresă imobil	Număr cadastral	Nr. CF	Suprafața măsurată	Intravilan/ Extravilan (I/E)	Nr. top.	Nr. tarla	Nr. parcelă	Categorie folosință	Suprafață parcelă	Identificator construcție	Cod grupă destinație	Suprafață construită	Nr. niveluri	Nr. CF	Constr. cu acte (DA/NU)
13776	Jud. ARAD, Com. Archis, Loc. Archis, Nr. 109	300332	300332	1102	I				CC	1102	1	CL	85	1	149	DA
											2	CA	139	1	300332-C2	DA

2. PROPRIETATEA / POSESIA

Titularul dreptului/posesiei			Data nașterii/ CUI	Domiciliu/ Sediu	Cotă parte	Identificator entitate asociată	Cotă parte teren	Mod de dobândire	Act juridic			Obs. privitoare la proprietar
Nume/ Denumire	Inițiala tatălui	Prenume							Tip act	Nr. act/ data	Emitent	
MARUSCA		ALEXANDRU-MIRCEA	03.02.1967	Jud. ARAD, Com. Archis, Loc. Archis, Strada CIHEIULUI Nr. 21A	1/1	TEREN, C1	Conventie	Act notarial	1.302 / 18.09.2017	Feier Lia		
MARUSCA		SORINA-LILIANA	07.05.1974	Jud. ARAD, Com. Archis, Loc. Archis, Strada CIHEIULUI Nr. 21A								

3. SARCINI / DEZMEMBRĂMINTE

Titular			Data nașterii/ CUI	Domiciliu/ Sediu	Tipul sarcinii sau al dezmembrămintelor dreptului de proprietate	Cotă parte	Identificator entitate asociată	Act juridic			Valoare ipotecă	Tip monedă
Nume/ Denumire	Inițiala tatălui	Prenume						Tip act	Nr. act/ data	Emitent		
OLAR		IOAN	05.09.1941	Jud. ARAD, Com. Archis, Loc. Archis, Nr. 109	Uzuct viager	1/1	13776, 13776-C1	Act notarial	1.302 / 18.09.2017	Feier Lia	0	
OLAR		ELISABETA	25.07.1937	Jud. ARAD, Com. Archis, Loc. Archis, Nr. 109	Ipoteca legala		13776, 13776-C1, 13776-C2	Act notarial	1.302 / 18.09.2017	Feier Lia		
OLAR		IOAN	05.09.1941	Jud. ARAD, Com. Archis, Loc. Archis, Nr. 109								
OLAR		ELISABETA	25.07.1937	Jud. ARAD, Com. Archis, Loc. Archis, Nr. 109	Uzuct viager	1/1	13776, 13776-C1	Act notarial	512 / 21.04.2017	Feier Lia		



4. NOTĂRI, PROCESE, INTERDICȚII

Tipul notării	Tip act	Nr. act/ data	Emitent	Identificator entitate asociată	Imobil împrejmuit / neîmprejmuit	Imobil contestat / necontestat	Alte observații
Se noteaza interdictia de instrainare si grevare pe tot timpul vietii in conditiile art.627 alin.1 Cod Civil in favorul lui	Act notarial	1.302 / 18.09.2017	Feier Lia	13776, 13776-C1	î		
Se intabuleaza dreptul de intretinere viagera in favorul lui OLAR ELISABETA	Act notarial	1.302 / 18.09.2017	Feier Lia	13776, 13776-C1			

5. OBSERVAȚII



REGISTRUL CADASTRAL AL IMOBILELOR

UAT: Archis

Sector cadastral nr.: 23

Zona cooperativizată/necooperativizată: Co

1. DESCRIEREA IMOBILULUI

DATE TEREN											DATE CONSTRUCȚII					
Identificat or teren	Adresă imobil	Număr cadastral	Nr. CF	Suprafața măsurată	Intravilan/ Extravilan (I/E)	Nr. top.	Nr. tarla	Nr. parcelă	Categorie folosință	Suprafață parcelă	Identificator construcție	Cod grupă destinație	Suprafață construită	Nr. niveluri	Nr. CF	Constr. cu acte (DA/NU)
13777	Jud. ARAD, Com. Archis, Loc. Archis, Nr. 101	300406	300406	969	I				A	297	1	CL	106	1	276 Archis	DA
					I				CC	672	2	CA	185	1	300406-C2	DA

2. PROPRIETATEA / POSESIA

Titularul dreptului/posesiei			Data nașterii/ CUI	Domiciliu/ Sediul	Cotă parte	Identificator entitate asociată	Cotă parte teren	Mod de dobândire	Act juridic			Obs. privitoare la proprietar
Nume/ Denumire	Inițiala tatălui	Prenume							Tip act	Nr. act/ data	Emitent	
SIRB		ELENA	19.12.1969	Jud. ARAD, Com. Archis, Loc. Archis	1/1	TEREN, C1		Sucesiune	Act notarial	172 / 23.07.2014	Feier Lia	
SIRB		ELENA	19.12.1969	Jud. ARAD, Com. Archis, Loc. Archis	1/1	C2		Lege	Act normativ	7 / 13.03.1996	PARLAMENTUL ROMANIEI	

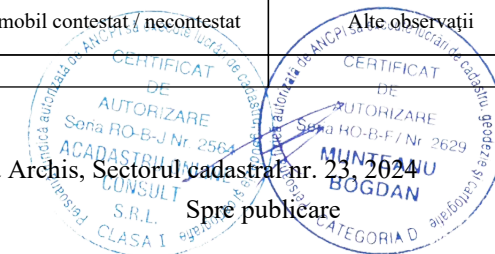
3. SARCINI / DEZMEMBRĂMINTE

Titular			Data nașterii/ CUI	Domiciliu/ Sediul	Tipul sarcinii sau al dezmembrămintelor dreptului de proprietate	Cotă parte	Identificator entitate asociată	Act juridic			Valoare ipotecă	Tip monedă
Nume/ Denumire	Inițiala tatălui	Prenume						Tip act	Nr. act/ data	Emitent		
ARDELEAN		NICOLAE	07.08.1939	Jud. ARAD, Com. Archis, Loc. Archis	Uzufruct viager	1/1	13777, 13777-C1	Act notarial	792 / 23.07.2014	Feier Lia	0	

4. NOTĂRI, PROCESE, INTERDICȚII

Tipul notării	Tip act	Nr. act/ data	Emitent	Identificator entitate asociată	Imobil împrejmuit / neîmprejmuit	Imobil contestat / necontestat	Alte observații
					î		

5. OBSERVAȚII



REGISTRUL CADASTRAL AL IMOBILELOR

UAT: Archis

Sector cadastral nr.: 23

Zona cooperativizată/necooperativizată: Co

1. DESCRIEREA IMOBILULUI

DATE TEREN											DATE CONSTRUCȚII					
Identificat or teren	Adresă imobil	Număr cadastral	Nr. CF	Suprafața măsurată	Intravilan/ Extravilan (I/E)	Nr. top.	Nr. tarla	Nr. parcelă	Categorie folosință	Suprafață parcelă	Identificator construcție	Cod grupă destinație	Suprafață construită	Nr. niveluri	Nr. CF	Constr. cu acte (DA/NU)
13778	Jud. ARAD, Com. Archis, Loc. Archis, Nr. 102	302025	302025	1132	I				CC	635	1	CL	156	1	302025-C1	DA
					I				A	497	2	CA	51	1	302025-C2	DA

2. PROPRIETATEA / POSESIA

Titularul dreptului/posesiei			Data nașterii/ CUI	Domiciliu/ Sediu	Cotă parte	Identificator entitate asociată	Cotă parte teren	Mod de dobândire	Act juridic			Obs. privitoare la proprietar
Nume/ Denumire	Inițiala tatălui	Prenume							Tip act	Nr. act/ data	Emitent	
LAZA		GHEORGHE	-	Jud. ARAD, Com. Archis, Loc. Archis	1/16	TEREN, C1		Sucesiune	Act notarial	2185 / 01.01.1926	-	
GHICAN		CONSTANTIN STELIAN	20.10.1992	Jud. ARAD, Com. Archis, Loc. Archis	7/16	TEREN, C1		Convenție	Act notarial	655 / 01.01.2009	NP LIA FEIER	
PAROHIA ORTODOXA ROMANA ARCHIS			10586927	Jud. ARAD, Com. Archis, Loc. Archis	4/16	TEREN, C1		Convenție	Act notarial	389 / 28.04.2021	Toade HADRIAN HORAȚIU	
PAROHIA ORTODOXA ROMANA ARCHIS			-	Jud. ARAD, Com. Archis, Loc. Archis	4/16	TEREN, C1		Convenție	Act notarial	495 / 22.04.2021	Batea Cosmin Razvan	
PAROHIA ORTODOXA ROMANA ARCHIS			10586927	Jud. ARAD, Com. Archis, Loc. Archis	1/1	C2		Lege	Act normativ	7 / 13.03.1996	PARLAMENTUL ROMÂNIEI	

3. SARCINI / DEZMEMBRĂMINTE

Titular			Data nașterii/ CUI	Domiciliu/ Sediu	Tipul sarcinii sau al dezmembrămintelor dreptului de proprietate	Cotă parte	Identificator entitate asociată	Act juridic			Valoare ipotecă	Tip monedă
Nume/ Denumire	Inițiala tatălui	Prenume						Tip act	Nr. act/ data	Emitent		
TOLEA		GABRIELA ANEMARIE	13.08.1972	Jud. ARAD, Com. Archis, Loc. Archis	Uzufruct viager	7/16	13778, 13778-C1	Act notarial	655 / 01.01.2009	NP LIA FEIER		



4. NOTĂRI, PROCESE, INTERDICȚII

Tipul notării	Tip act	Nr. act/ data	Emitent	Identificator entitate asociată	Imobil împrejmuit / neîmprejmuit	Imobil contestat / necontestat	Alte observații
Se noteaza interdictia de instrainare si grevare asupra 7/16 parti in favorul lui	Act notarial	655 / 01.01.2009	NP LIA FEIER	13778, 13778-C1	î		Inscrieri provenite partial din CF 302025.

5. OBSERVAȚII



REGISTRUL CADASTRAL AL IMOBILELOR

UAT: Archis

Sector cadastral nr.: 23

Zona cooperativizată/necooperativizată: Co

1. DESCRIEREA IMOBILULUI

DATE TEREN											DATE CONSTRUCȚII					
Identificat or teren	Adresă imobil	Număr cadastral	Nr. CF	Suprafața măsurată	Intravilan/ Extravilan (I/E)	Nr. top.	Nr. tarla	Nr. parcelă	Categorie folosință	Suprafață parcelă	Identificator construcție	Cod grupă destinație	Suprafață construită	Nr. niveluri	Nr. CF	Constr. cu acte (DA/NU)
13785	Jud. ARAD, Com. Archis, Loc. Archis, Nr. 104	304550	304550	526	I				CC	526	1	CAS	126	1	304550-C1	DA
											2	CA	21	1	304550-C2	DA

2. PROPRIETATEA / POSESIA

Titularul dreptului/posesiei			Data nașterii/ CUI	Domiciliu/ Sediul	Cotă parte	Identificator entitate asociată	Cotă parte teren	Mod de dobândire	Act juridic			Obs. privitoare la proprietar
Nume/ Denumire	Inițiala tatălui	Prenume							Tip act	Nr. act/ data	Emitent	
PAROHIA ORTODOXA ROMANA DIN COMUNA ARCHIS			-	Jud. ARAD, Com. Archis, Loc. Archis	1/1	TEREN		Conventie	Act notarial	0 / 11.08.1943		
PAROHIA ORTODOXA ROMANA ARCHIS			10586927	Jud. ARAD, Com. Archis, Loc. Archis	1/1	C1, C2		Lege	Act administrativ	631 / 08.04.2022	PRIMARIA COMUNEI ARCHIS	

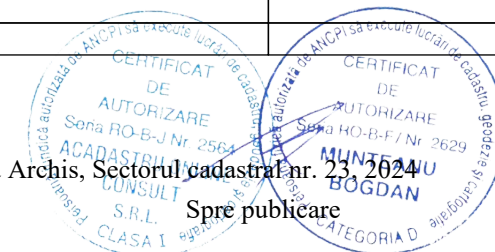
3. SARCINI / DEZMEMBRĂMINTE

Titular			Data nașterii/ CUI	Domiciliu/ Sediul	Tipul sarcinii sau al dezmembrămintelor dreptului de proprietate	Cotă parte	Identificator entitate asociată	Act juridic			Valoare ipotecă	Tip monedă
Nume/ Denumire	Inițiala tatălui	Prenume						Tip act	Nr. act/ data	Emitent		

4. NOTĂRI, PROCESE, INTERDICȚII

Tipul notării	Tip act	Nr. act/ data	Emitent	Identificator entitate asociată	Imobil împrejmuit / neîmprejmuit	Imobil contestat / necontestat	Alte observații
					î		

5. OBSERVAȚII



REGISTRUL CADASTRAL AL IMOBILELOR

UAT: Archis

Sector cadastral nr.: 23

Zona cooperativizată/necooperativizată: Co

1. DESCRIEREA IMOBILULUI


DATE TEREN											DATE CONSTRUCȚII					
Identificat or teren	Adresă imobil	Număr cadastral	Nr. CF	Suprafața măsurată	Intravilan/ Extravilan (I/E)	Nr. top.	Nr. tarla	Nr. parcelă	Categorie folosință	Suprafață parcelă	Identificator construcție	Cod grupă destinație	Suprafață construită	Nr. niveluri	Nr. CF	Constr. cu acte (DA/NU)
13786	Jud. ARAD, Com. Archis, Loc. Archis, Nr. 103	301929	301929	1338	I				A	642	1	CL	63	1	302 Archis	DA
					I				CC	696	2	CL	115	1	301929-C2	NU

2. PROPRIETATEA / POSESIA

Titularul dreptului/posesiei			Data nașterii/ CUI	Domiciliu/ Sediul	Cotă parte	Identificator entitate asociată	Cotă parte teren	Mod de dobândire	Act juridic			Obs. privitoare la proprietar
Nume/ Denumire	Inițiala tatălui	Prenume							Tip act	Nr. act/ data	Emitent	
MICLE		EUGEN	14.02.1965	Jud. ARAD, Com. Archis, Loc. Archis, Nr. 136A	1090/2 429	TEREN		Convenție	Act notarial	464 / 03.09.2019	BUTAR ILEANA	
MICLE		RODICA-TEODORA	26.07.1970	Jud. ARAD, Com. Archis, Loc. Archis, Nr. 105								
FOGHIS		ELENA	-	Jud. ARAD, Com. Archis, Loc. Archis	1339/2 429	TEREN		Convenție	Act notarial	0 / 06.06.1936		
SARB		GHEORGHE	-	Jud. ARAD, Com. Archis, Loc. Archis								
MICLE		EUGEN	14.02.1965	Jud. ARAD, Com. Archis, Loc. Archis, Nr. 136A	1/1	C1		Convenție	Act notarial	464 / 03.09.2019	BUTAR ILEANA	
MICLE		RODICA-TEODORA	26.07.1970	Jud. ARAD, Com. Archis, Loc. Archis, Nr. 105								

3. SARCINI / DEZMEMBRĂMINTE

Titular			Data nașterii/ CUI	Domiciliu/ Sediul	Tipul sarcinii sau al dezmembrămintelor dreptului de proprietate	Cotă parte	Identificator entitate asociată	Act juridic			Valoare ipotecă	Tip monedă
Nume/ Denumire	Inițiala tatălui	Prenume						Tip act	Nr. act/ data	Emitent		



4. NOTĂRI, PROCESE, INTERDICȚII

Tipul notării	Tip act	Nr. act/ data	Emitent	Identificator entitate asociată	Imobil împrejmuit / neîmprejmuit	Imobil contestat / necontestat	Alte observații
					î		Inscriere provenita partia si din CF 300276

5. OBSERVAȚII



REGISTRUL CADASTRAL AL IMOBILELOR

UAT: Archis

Sector cadastral nr.: 23

Zona cooperativizată/necooperativizată: Co

1. DESCRIEREA IMOBILULUI

DATE TEREN											DATE CONSTRUCȚII					
Identificator teren	Adresă imobil	Număr cadastral	Nr. CF	Suprafața măsurată	Intravilan/ Extravilan (I/E)	Nr. top.	Nr. tarla	Nr. parcelă	Categorie folosință	Suprafață parcelă	Identificator construcție	Cod grupă destinație	Suprafață construită	Nr. niveluri	Nr. CF	Constr. cu acte (DA/NU)
13787	Jud. ARAD, Com. Archis, Loc. Archis, Nr. 108	300063	300063	1263	I				A	627	1	CL	96	1	319 Archis	DA
					I				CC	636	2	CL	98	1	300063-C2	DA
											3	CA	61	1	300063-C3	DA

2. PROPRIETATEA / POSESIA

Titularul dreptului/posesiei			Data nașterii/ CUI	Domiciliu/ Sediul	Cotă parte	Identificator entitate asociată	Cotă parte teren	Mod de dobândire	Act juridic			Obs. privitoare la proprietar
Nume/ Denumire	Inițiala tatălui	Prenume							Tip act	Nr. act/ data	Emitent	
CHIRA		DANIEL-CLAUDIU-DOREL	08.06.1973	Jud. ARAD, Com. Archis, Loc. Archis, Nr. 108	248/1587	TEREN		Sucesiune	Act notarial	529 / 13.12.2005	NP LIA FEIER	
FOGHIS		ELENA	-	Jud. ARAD, Com. Archis, Loc. Archis	1339/1587	TEREN		Convenție	Act notarial	0 / 06.06.1936		
SARB		GHEORGHE	-	Jud. ARAD, Com. Archis, Loc. Archis								
CHIRA		DANIEL-CLAUDIU-DOREL	08.06.1973	Jud. ARAD, Com. Archis, Loc. Archis, Nr. 108	1/1	C1, C2, C3		Sucesiune	Act notarial	529 / 13.12.2005	NP LIA FEIER	

3. SARCINI / DEZMEMBRĂMINTE

Titular			Data nașterii/ CUI	Domiciliu/ Sediul	Tipul sarcinii sau al dezmembrămintelor dreptului de proprietate	Cotă parte	Identificator entitate asociată	Act juridic			Valoare ipotecă	Tip monedă
Nume/ Denumire	Inițiala tatălui	Prenume						Tip act	Nr. act/ data	Emitent		

4. NOTĂRI, PROCESE, INTERDICȚII

5. OBSERVAȚII



Tipul notării	Tip act	Nr. act/ data	Emitent	Identificator entitate asociată	Imobil împrejmuit / neîmprejmuit	Imobil contestat / necontestat	Alte observații
					î		Inscriere provenita partia si din CF 300276.

Pg. 58, înregistrare sistematica Archis, Sectorul cadastral nr. 23, 2024



Spre publicare

REGISTRUL CADASTRAL AL IMOBILELOR

UAT: Archis

Sector cadastral nr.: 23

Zona cooperativizată/necooperativizată: Co

1. DESCRIEREA IMOBILULUI

DATE TEREN											DATE CONSTRUCȚII					
Identificat or teren	Adresă imobil	Număr cadastral	Nr. CF	Suprafața măsurată	Intravilan/ Extravilan (I/E)	Nr. top.	Nr. tarla	Nr. parcelă	Categorie folosință	Suprafață parcelă	Identificator construcție	Cod grupă destinație	Suprafață construită	Nr. niveluri	Nr. CF	Constr. cu acte (DA/NU)
13788	Jud. ARAD, Com. Archis, Loc. Archis	300635	300635	3791	I				CC	3791	1	CAS	196	1	300635-C1	DA

2. PROPRIETATEA / POSESIA

Titularul dreptului/posesiei			Data nașterii/ CUI	Domiciliu/ Sediu	Cotă parte	Identificator entitate asociată	Cotă parte teren	Mod de dobândire	Act juridic			Obs. privitoare la proprietar
Nume/ Denumire	Inițiala tatălui	Prenume							Tip act	Nr. act/ data	Emitent	
COMUNA ARCHIS			3520172	Jud. ARAD, Com. Archis, Loc. Archis, Nr. 97	1/1	TEREN		Lege	Act administrativ	48 / 22.07.2016	COMUNA ARCHIS	
COMUNA ARCHIS			3520172	Jud. ARAD, Com. Archis, Loc. Archis, Nr. 97	1/1	C1		Lege	Act normativ	7 / 13.03.1996	PARLAMENTUL ROMANIEI	

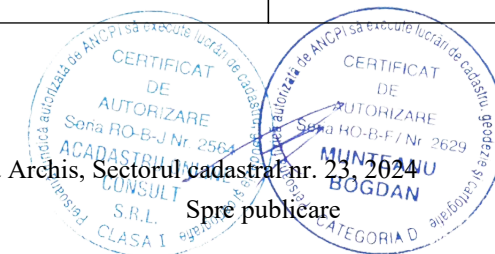
3. SARCINI / DEZMEMBRĂMINTE

Titular			Data nașterii/ CUI	Domiciliu/ Sediu	Tipul sarcinii sau al dezmembrămintelor dreptului de proprietate	Cotă parte	Identificator entitate asociată	Act juridic			Valoare ipotecă	Tip monedă
Nume/ Denumire	Inițiala tatălui	Prenume						Tip act	Nr. act/ data	Emitent		

4. NOTĂRI, PROCESE, INTERDICȚII

Tipul notării	Tip act	Nr. act/ data	Emitent	Identificator entitate asociată	Imobil împrejmuit / neîmprejmuit	Imobil contestat / necontestat	Alte observații
					î		

5. OBSERVAȚII



REGISTRUL CADASTRAL AL IMOBILELOR

UAT: Archis

Sector cadastral nr.: 23

Zona cooperativizată/necooperativizată: Co

1. DESCRIEREA IMOBILULUI

DATE TEREN											DATE CONSTRUCȚII					
Identificat or teren	Adresă imobil	Număr cadastral	Nr. CF	Suprafața măsurată	Intravilan/ Extravilan (I/E)	Nr. top.	Nr. tarla	Nr. parcelă	Categorie folosință	Suprafață parcelă	Identificator construcție	Cod grupă destinație	Suprafață construită	Nr. niveluri	Nr. CF	Constr. cu acte (DA/NU)
13789	Jud. ARAD, Com. Archis, Loc. Archis, Nr. 106			1890	I				CC	854	1	CL	292	1	-C1	DA
					I			A	1036	2	CA	37	1	-C2	DA	

2. PROPRIETATEA / POSESIA

Titularul dreptului/posesiei			Data nașterii/ CUI	Domiciliu/ Sediul	Cotă parte	Identificator entitate asociată	Cotă parte teren	Mod de dobândire	Act juridic			Obs. privitoare la proprietar
Nume/ Denumire	Inițiala tatălui	Prenume							Tip act	Nr. act/ data	Emitent	
ISTOC		ELISABETA	-	Jud. ARAD, Com. Archis, Loc. Archis	1/1	TEREN, C1		Hotarare Judecatoreasca	Hotarare Judecatoreasca	728 / 01.01.1995	Judecatoria Ineu	
ISTOC		ELISABETA	-	Jud. ARAD, Com. Archis, Loc. Archis	1/1	C2		Lege	Act normativ	7 / 13.03.1996	PARLAMENTUL ROMANIEI	

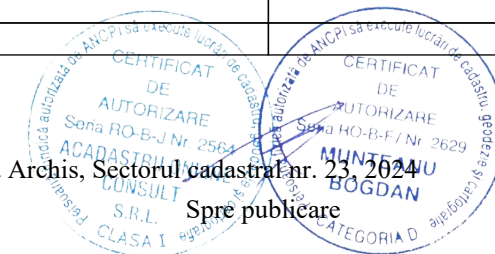
3. SARCINI / DEZMEMBRĂMINTE

Titular			Data nașterii/ CUI	Domiciliu/ Sediul	Tipul sarcinii sau al dezmembrămintelor dreptului de proprietate	Cotă parte	Identificator entitate asociată	Act juridic			Valoare ipotecă	Tip monedă
Nume/ Denumire	Inițiala tatălui	Prenume						Tip act	Nr. act/ data	Emitent		

4. NOTĂRI, PROCESE, INTERDICȚII

Tipul notării	Tip act	Nr. act/ data	Emitent	Identificator entitate asociată	Imobil împrejmuit / neîmprejmuit	Imobil contestat / necontestat	Alte observații
					î		

5. OBSERVAȚII



REGISTRUL CADASTRAL AL IMOBILELOR

UAT: Archis

Sector cadastral nr.: 23

Zona cooperativizată/necooperativizată: Co

1. DESCRIEREA IMOBILULUI

DATE TEREN											DATE CONSTRUCȚII					
Identificat or teren	Adresă imobil	Număr cadastral	Nr. CF	Suprafața măsurată	Intravilan/ Extravilan (I/E)	Nr. top.	Nr. tarla	Nr. parcelă	Categorie folosință	Suprafață parcelă	Identificator construcție	Cod grupă destinație	Suprafață construită	Nr. niveluri	Nr. CF	Constr. cu acte (DA/NU)
13791	Jud. ARAD, Com. Archis, Loc. Archis, Nr. 105	300115	300115	800	I				CC	800	1	CL	83	1	300115-C1	DA
											2	CA	95	1	300115-C2	DA

2. PROPRIETATEA / POSESIA

Titularul dreptului/posesiei			Data nașterii/ CUI	Domiciliu/ Sediul	Cotă parte	Identificator entitate asociată	Cotă parte teren	Mod de dobândire	Act juridic			Obs. privitoare la proprietar
Nume/ Denumire	Inițiala tatălui	Prenume							Tip act	Nr. act/ data	Emitent	
MICLE		EUGEN	14.02.1965	Jud. ARAD, Com. Archis, Loc. Archis, Nr. 136A	1/1	TEREN, C1, C2	Convenție	Act notarial	1296 / 01.01.2001			
MICLE		RODICA TEODORA	-	Jud. ARAD, Com. Archis, Loc. Archis								


3. SARCINI / DEZMEMBRĂMINTE

Titular			Data nașterii/ CUI	Domiciliu/ Sediul	Tipul sarcinii sau al dezmembrămintelor dreptului de proprietate	Cotă parte	Identificator entitate asociată	Act juridic			Valoare ipotecă	Tip monedă
Nume/ Denumire	Inițiala tatălui	Prenume						Tip act	Nr. act/ data	Emitent		
FLORE		IOAN	9999999999999	Jud. ARAD, Com. Archis, Loc. Archis	Habitatie		13791, 13791-C1	Act notarial	1296 / 01.01.2001			

4. NOTĂRI, PROCESE, INTERDICȚII

Tipul notării	Tip act	Nr. act/ data	Emitent	Identificator entitate asociată	Imobil împrejmuit / neîmprejmuit	Imobil contestat / necontestat	Alte observații
					î		

5. OBSERVAȚII



REGISTRUL CADASTRAL AL IMOBILELOR

UAT: Archis

Sector cadastral nr.: 23

Zona cooperativizată/necooperativizată: Co

1. DESCRIEREA IMOBILULUI

DATE TEREN											DATE CONSTRUCȚII					
Identificat or teren	Adresă imobil	Număr cadastral	Nr. CF	Suprafața măsurată	Intravilan/ Extravilan (I/E)	Nr. top.	Nr. tarla	Nr. parcelă	Categorie folosință	Suprafață parcelă	Identificator construcție	Cod grupă destinație	Suprafață construită	Nr. niveluri	Nr. CF	Constr. cu acte (DA/NU)
13792	Jud. ARAD, Com. Archis, Loc. Archis, Nr. 136	300158	300158	372	I				CC	372	1	CAS	47	2	124 Archis	DA
											2	CA	47	1	300158-C2	NU

2. PROPRIETATEA / POSESIA

Titularul dreptului/posesiei			Data nașterii/ CUI	Domiciliu/ Sediu	Cotă parte	Identificator entitate asociată	Cotă parte teren	Mod de dobândire	Act juridic			Obs. privitoare la proprietar
Nume/ Denumire	Inițiala tatălui	Prenume							Tip act	Nr. act/ data	Emitent	
STATUL			-	Jud. ARAD, Com. Archis, Loc. Archis	1/3	TEREN		Lege	Hotarare Judecatoreasca	993 / 04.07.2011	JUD INEU	
POPA		IULIANA	-	Jud. ARAD, Com. Archis, Loc. Archis	2/3	TEREN		Hotarare Judecatoreasca	Hotarare Judecatoreasca	993 / 04.07.2011	JUD INEU	
POPA		NICOLAE	-	Jud. ARAD, Com. Archis, Loc. Archis								
STATUL			-	Jud. ARAD, Com. Archis, Loc. Archis	1/1	C1		Lege	Hotarare Judecatoreasca	993 / 04.07.2011	JUD INEU	
MINISTERUL DE INTERNE			-	Jud. ARAD, Com. Archis, Loc. Archis		C1		Administrare	Hotarare Judecatoreasca	181 / 01.01.2000		

3. SARCINI / DEZMEMBRĂMINTE

Titular			Data nașterii/ CUI	Domiciliu/ Sediu	Tipul sarcinii sau al dezmembrămintelor dreptului de proprietate	Cotă parte	Identificator entitate asociată	Act juridic			Valoare ipotecă	Tip monedă
Nume/ Denumire	Inițiala tatălui	Prenume						Tip act	Nr. act/ data	Emitent		

4. NOTĂRI, PROCESE, INTERDICȚII

5. OBSERVAȚII

Pg. 62, înregistrare sistematica Archis, Sectorul cadastral nr. 23, 2024

Spre publicare



Tipul notării	Tip act	Nr. act/ data	Emitent	Identificator entitate asociată	Imobil împrejmuit / neîmprejmuit	Imobil contestat / necontestat	Alte observații
					î		

Pg. 63, înregistrare sistematică Archis, Sectorul cadastral nr. 23, 2024



Spre publicare

REGISTRUL CADASTRAL AL IMOBILELOR

UAT: Archis

Sector cadastral nr.: 23

Zona cooperativizată/necooperativizată: Co

1. DESCRIEREA IMOBILULUI

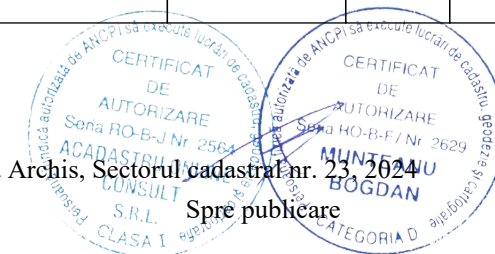
DATE TEREN											DATE CONSTRUCȚII					
Identificator teren	Adresă imobil	Număr cadastral	Nr. CF	Suprafața măsurată	Intravilan/ Extravilan (I/E)	Nr. top.	Nr. tarla	Nr. parcelă	Categorie folosință	Suprafață parcelă	Identificator construcție	Cod grupă destinație	Suprafață construită	Nr. niveluri	Nr. CF	Constr. cu acte (DA/NU)
13793	Jud. ARAD, Com. Archis, Loc. Archis, Nr. 42	300202	300202	1801	I				A	344	1	CL	194	1	122	DA
					I				A	671	2	CA	117	1	300202-C2	DA
					I				CC	786						

2. PROPRIETATEA / POSESIA

Titularul dreptului/posesiei			Data nașterii/ CUI	Domiciliu/ Sediu	Cotă parte	Identificator entitate asociată	Cotă parte teren	Mod de dobândire	Act juridic			Obs. privitoare la proprietar
Nume/ Denumire	Inițiala tatălui	Prenume							Tip act	Nr. act/ data	Emitent	
FLOREA		GHEORGHE	14.09.1949	Jud. ARAD, Com. Archis, Loc. Archis	1/2	TEREN, C1, C2		Sucesiune	Act notarial	157 / 15.12.2011	BNP BOJA	
POPA		IULIANA	-	Jud. ARAD, Com. Archis, Loc. Archis	1/2	TEREN, C1, C2		Conventie	Act notarial	1029 / 01.01.1974		
POPA		NICOLAE	-	Jud. ARAD, Com. Archis, Loc. Archis								

3. SARCINI / DEZMEMBRĂMINTE

Titular			Data nașterii/ CUI	Domiciliu/ Sediu	Tipul sarcinii sau al dezmembrămintelor dreptului de proprietate	Cotă parte	Identificator entitate asociată	Act juridic			Valoare ipotecă	Tip monedă
Nume/ Denumire	Inițiala tatălui	Prenume						Tip act	Nr. act/ data	Emitent		
FLORE		ELENA	9999999999999	Jud. ARAD, Com. Archis, Loc. Archis	Uzufruct viager	1/2	13793, 13793-C1, 13793-C2	Act notarial	0 /			
FLORE		IOAN	9999999999999	Jud. ARAD, Com. Archis, Loc. Archis								



4. NOTĂRI, PROCESE, INTERDICȚII

Tipul notării	Tip act	Nr. act/ data	Emitent	Identificator entitate asociată	Imobil împrejmuit / neîmprejmuit	Imobil contestat / necontestat	Alte observații
					î		Inscrieri provenite partial din CF 300202.

5. OBSERVAȚII



REGISTRUL CADASTRAL AL IMOBILELOR

UAT: Archis

Sector cadastral nr.: 23

Zona cooperativizată/necooperativizată: Co

1. DESCRIEREA IMOBILULUI


DATE TEREN											DATE CONSTRUCȚII					
Identificat or teren	Adresă imobil	Număr cadastral	Nr. CF	Suprafața măsurată	Intravilan/ Extravilan (I/E)	Nr. top.	Nr. tarla	Nr. parcelă	Categorie folosință	Suprafață parcelă	Identificator construcție	Cod grupă destinație	Suprafață construită	Nr. niveluri	Nr. CF	Constr. cu acte (DA/NU)
13794	Jud. ARAD, Com. Archis, Loc. Archis	300282	300282	1928	I				CC	687	1	CL	146	1	494	DA
					I				A	1241	2	CA	97	1	300282-C2	DA

2. PROPRIETATEA / POSESIA

Titularul dreptului/posesiei			Data nașterii/ CUI	Domiciliu/ Sediu	Cotă parte	Identificator entitate asociată	Cotă parte teren	Mod de dobândire	Act juridic			Obs. privitoare la proprietar
Nume/ Denumire	Inițiala tatălui	Prenume							Tip act	Nr. act/ data	Emitent	
FARCUTA		IOSIF	-	Jud. ARAD, Com. Archis, Loc. Archis	2/12	TEREN, C1, C2		Convenție	Act notarial	0 /		
FARCUTA		ELISABETA	-	Jud. ARAD, Com. Archis, Loc. Archis	2/12	TEREN, C1, C2		Convenție	Act notarial	0 /		
FARCUTA		FLORIAN	-	Jud. ARAD, Com. Archis, Loc. Archis	5/12	TEREN, C1, C2		Sucesiune	Act notarial	216 / 16.10.2001	NP LIA FEIER	
HORHAT		FLORICA DELIA	-	Jud. ARAD, Com. Archis, Loc. Archis	3/12	TEREN, C1, C2		Convenție	Act notarial	1610 / 01.01.2003	NP LIA FEIER	
HORHAT		PAVEL NELU	-	Jud. ARAD, Com. Archis, Loc. Archis								

3. SARCINI / DEZMEMBRĂMINTE

Titular			Data nașterii/ CUI	Domiciliu/ Sediu	Tipul sarcinii sau al dezmembrămintelor dreptului de proprietate	Cotă parte	Identificator entitate asociată	Act juridic			Valoare ipotecă	Tip monedă
Nume/ Denumire	Inițiala tatălui	Prenume						Tip act	Nr. act/ data	Emitent		
HORHAT		AMBROSIE	9999999999999	Jud. ARAD, Com. Archis, Loc. Archis	Uzuct viager	1/4	13794, 13794-C1, 13794-C2	Act notarial	0 /			



4. NOTĂRI, PROCESE, INTERDICȚII

Tipul notării	Tip act	Nr. act/ data	Emitent	Identificator entitate asociată	Imobil împrejmuit / neîmprejmuit	Imobil contestat / necontestat	Alte observații
					î		Inscrieri provenite partial din CF 300282.

5. OBSERVAȚII

Pg. 67, înregistrare sistematica Archis, Sectorul cadastral nr. 23, 2024



Spre publicare

REGISTRUL CADASTRAL AL IMOBILELOR

UAT: Archis

Sector cadastral nr.: 23

Zona cooperativizată/necooperativizată: Co

1. DESCRIEREA IMOBILULUI


DATE TEREN											DATE CONSTRUCȚII					
Identificat or teren	Adresă imobil	Număr cadastral	Nr. CF	Suprafața măsurată	Intravilan/ Extravilan (I/E)	Nr. top.	Nr. tarla	Nr. parcelă	Categorie folosință	Suprafață parcelă	Identificator construcție	Cod grupă destinație	Suprafață construită	Nr. niveluri	Nr. CF	Constr. cu acte (DA/NU)
13795	Jud. ARAD, Com. Archis, Loc. Archis	300282	300282	1802	I				CC	1802	1	CL	229	2	494	DA
											2	CA	131	1	300282-C2	DA

2. PROPRIETATEA / POSESIA

Titularul dreptului/posesiei			Data nașterii/ CUI	Domiciliu/ Sediu	Cotă parte	Identificator entitate asociată	Cotă parte teren	Mod de dobândire	Act juridic			Obs. privitoare la proprietar
Nume/ Denumire	Inițiala tatălui	Prenume							Tip act	Nr. act/ data	Emitent	
FARCUTA		IOSIF	-	Jud. ARAD, Com. Archis, Loc. Archis	2/12	TEREN, C1, C2		Convenție	Act notarial	0 /		
FARCUTA		ELISABETA	-	Jud. ARAD, Com. Archis, Loc. Archis	2/12	TEREN, C1, C2		Convenție	Act notarial	0 /		
FARCUTA		FLORIAN	-	Jud. ARAD, Com. Archis, Loc. Archis	5/12	TEREN, C1, C2		Sucesiune	Act notarial	216 / 01.01.2001		
HORHAT		FLORICA DELIA	-	Jud. ARAD, Com. Archis, Loc. Archis	3/12	TEREN, C1, C2		Convenție	Act notarial	1610 / 10.06.2003	NP LIA FEIER	
HORHAT		PAVEL NELU	12.07.1971	Jud. ARAD, Com. Archis, Loc. Archis								

3. SARCINI / DEZMEMBRĂMINTE

Titular			Data nașterii/ CUI	Domiciliu/ Sediu	Tipul sarcinii sau al dezmembrămintelor dreptului de proprietate	Cotă parte	Identificator entitate asociată	Act juridic			Valoare ipotecă	Tip monedă
Nume/ Denumire	Inițiala tatălui	Prenume						Tip act	Nr. act/ data	Emitent		
HORHAT		AMBROSIE	9999999999999	Jud. ARAD, Com. Archis, Loc. Archis	Uzuctiv viager	1/4	13795, 13795-C1, 13795-C2	Act notarial	0 /			



4. NOTĂRI, PROCESE, INTERDICȚII

Tipul notării	Tip act	Nr. act/ data	Emitent	Identificator entitate asociată	Imobil împrejmuit / neîmprejmuit	Imobil contestat / necontestat	Alte observații
					î		Inscriere provenita partial din CF 300282

5. OBSERVAȚII



REGISTRUL CADASTRAL AL IMOBILELOR

UAT: Archis

Sector cadastral nr.: 23

Zona cooperativizată/necooperativizată: Co

1. DESCRIEREA IMOBILULUI

DATE TEREN											DATE CONSTRUCȚII					
Identificator teren	Adresă imobil	Număr cadastral	Nr. CF	Suprafața măsurată	Intravilan/ Extravilan (I/E)	Nr. top.	Nr. tarla	Nr. parcelă	Categorie folosință	Suprafață parcelă	Identificator construcție	Cod grupă destinație	Suprafață construită	Nr. niveluri	Nr. CF	Constr. cu acte (DA/NU)
13796	Jud. ARAD, Com. Archis, Loc. Archis, Nr. 139,140	300867	300867	2554	I				CC	818	1	CL	211	1	509	DA
					I				A	1736						

2. PROPRIETATEA / POSESIA

Titularul dreptului/posesiei			Data nașterii/ CUI	Domiciliu/ Sediul	Cotă parte	Identificator entitate asociată	Cotă parte teren	Mod de dobândire	Act juridic			Obs. privitoare la proprietar
Nume/ Denumire	Inițiala tatălui	Prenume							Tip act	Nr. act/ data	Emitent	
SIRB		AMBROSIE	01.12.1948	Jud. ARAD, Com. Archis, Loc. Archis, Strada Vișinului Nr. 100	5/12	TEREN, CI		Sucesiune	Act notarial	282 / 16.11.2017	MOT-FEIER DIANA ALEXANDRA	
SARB		VICHENTE	29.05.1953	Jud. ARAD, Com. Archis, Loc. Archis	1/12	TEREN, CI		Sucesiune	Act notarial	247 / 19.10.2017	MOT-FEIER DIANA ALEXANDRA	
MARIS		MARIUS	29.04.1974	Jud. ARAD, Com. Archis, Loc. Archis, Nr. 3	6/12	TEREN, CI		Convenție	Act notarial	1408 / 26.09.2019	MOT-FEIER DIANA ALEXANDRA	
MARIS		PAULA-MARINELA	08.08.1981	Jud. ARAD, Com. Archis, Loc. Archis, Nr. 140								

3. SARCINI / DEZMEMBRĂMINTE

Titular			Data nașterii/ CUI	Domiciliu/ Sediul	Tipul sarcinii sau al dezmembrămintelor dreptului de proprietate	Cotă parte	Identificator entitate asociată	Act juridic			Valoare ipotecă	Tip monedă
Nume/ Denumire	Inițiala tatălui	Prenume						Tip act	Nr. act/ data	Emitent		

4. NOTĂRI, PROCESE, INTERDICȚII

5. OBSERVAȚII

Pg. 70, înregistrare sistematica Archis, Sectorul cadastral nr. 23, 2024

Spre publicare



Tipul notării	Tip act	Nr. act/ data	Emitent	Identificator entitate asociată	Imobil împrejmuit / neîmprejmuit	Imobil contestat / necontestat	Alte observații
					î		Inscrieri provenite partial din CF 300867.

Pg. 71, înregistrare sistematica Archis, Sectorul cadastral nr. 23, 2024



Spre publicare

REGISTRUL CADASTRAL AL IMOBILELOR

UAT: Archis

Sector cadastral nr.: 23

Zona cooperativizată/necooperativizată: Co

1. DESCRIEREA IMOBILULUI

DATE TEREN											DATE CONSTRUCȚII					
Identificator teren	Adresă imobil	Număr cadastral	Nr. CF	Suprafața măsurată	Intravilan/ Extravilan (I/E)	Nr. top.	Nr. tarla	Nr. parcelă	Categorie folosință	Suprafață parcelă	Identificator construcție	Cod grupă destinație	Suprafață construită	Nr. niveluri	Nr. CF	Constr. cu acte (DA/NU)
13797	Jud. ARAD, Com. Archis, Loc. Archis, Nr. 139,140	300867	300867	1949	I				CC	444	1	CL	234	2	509	DA
					I				A	1505						

2. PROPRIETATEA / POSESIA

Titularul dreptului/posesiei			Data nașterii/ CUI	Domiciliu/ Sediul	Cotă parte	Identificator entitate asociată	Cotă parte teren	Mod de dobândire	Act juridic			Obs. privitoare la proprietar
Nume/ Denumire	Inițiala tatălui	Prenume							Tip act	Nr. act/ data	Emitent	
SIRB		AMBROSIE	01.12.1948	Jud. ARAD, Com. Archis, Loc. Archis, Strada Vișinului Nr. 100	5/12	TEREN, CI		Sucesiune	Act notarial	282 / 16.11.2017	MOT-FEIER DIANA ALEXANDRA	
SARB		VICHENTE	29.05.1953	Jud. ARAD, Com. Archis, Loc. Archis	1/12	TEREN, CI		Sucesiune	Act notarial	247 / 19.10.2017	MOT-FEIER DIANA ALEXANDRA	
MARIS		MARIUS	29.04.1974	Jud. ARAD, Com. Archis, Loc. Archis, Nr. 3	6/12	TEREN, CI		Convenție	Act notarial	1408 / 26.09.2019	MOT-FEIER DIANA ALEXANDRA	
MARIS		PAULA-MARINELA	08.08.1981	Jud. ARAD, Com. Archis, Loc. Archis, Nr. 140								

3. SARCINI / DEZMEMBRĂMINTE

Titular			Data nașterii/ CUI	Domiciliu/ Sediul	Tipul sarcinii sau al dezmembrămintelor dreptului de proprietate	Cotă parte	Identificator entitate asociată	Act juridic			Valoare ipotecă	Tip monedă
Nume/ Denumire	Inițiala tatălui	Prenume						Tip act	Nr. act/ data	Emitent		

4. NOTĂRI, PROCESE, INTERDICȚII

5. OBSERVAȚII



Tipul notării	Tip act	Nr. act/ data	Emitent	Identificator entitate asociată	Imobil împrejmuit / neîmprejmuit	Imobil contestat / necontestat	Alte observații
Se notează posesia faptică în favoarea lui MARIS MARIUS	Act administrativ	3313 / 10.03.2023	PRIMARIA COMUNEI ARCHIS	13797	î		Inscrieri provenite partial din CF 300867.

Pg. 73, înregistrare sistematica Archis, Sectorul cadastral nr. 23, 2024



Spre publicare

REGISTRUL CADASTRAL AL IMOBILELOR

UAT: Archis

Sector cadastral nr.: 23

Zona cooperativizată/necooperativizată: Co

1. DESCRIEREA IMOBILULUI

DATE TEREN											DATE CONSTRUCȚII					
Identificat or teren	Adresă imobil	Număr cadastral	Nr. CF	Suprafața măsurată	Intravilan/ Extravilan (I/E)	Nr. top.	Nr. tarla	Nr. parcelă	Categorie folosință	Suprafață parcelă	Identificator construcție	Cod grupă destinație	Suprafață construită	Nr. niveluri	Nr. CF	Constr. cu acte (DA/NU)
13841	Jud. ARAD, Com. Archis, Loc. Archis, Nr. 42	300202	300202	1718	I				A	805	1	CL	246	1	122	DA
					I				CC	913						

2. PROPRIETATEA / POSESIA

Titularul dreptului/posesiei			Data nașterii/ CUI	Domiciliu/ Sediul	Cotă parte	Identificator entitate asociată	Cotă parte teren	Mod de dobândire	Act juridic			Obs. privitoare la proprietar
Nume/ Denumire	Inițiala tatălui	Prenume							Tip act	Nr. act/ data	Emitent	
FLOREA		GHEORGHE	14.09.1949	Jud. ARAD, Com. Archis, Loc. Archis	1/2	TEREN, C1		Sucesiune	Act notarial	157 / 15.12.2011	BNP BOJA	
POPA		IULIANA	-	Jud. ARAD, Com. Archis, Loc. Archis	1/2	TEREN, C1		Convenție	Act notarial	1029 / 01.01.1974		
POPA		NICOLAE	-	Jud. ARAD, Com. Archis, Loc. Archis								

3. SARCINI / DEZMEMBRĂMINTE

Titular			Data nașterii/ CUI	Domiciliu/ Sediul	Tipul sarcinii sau al dezmembrămintelor dreptului de proprietate	Cotă parte	Identificator entitate asociată	Act juridic			Valoare ipotecă	Tip monedă
Nume/ Denumire	Inițiala tatălui	Prenume						Tip act	Nr. act/ data	Emitent		
FLORE		ELENA	9999999999999	Jud. ARAD, Com. Archis, Loc. Archis	Uzfruct viager	1/2	13841, 13841-C1	Act notarial	0 /		0	
FLORE		IOAN	9999999999999	Jud. ARAD, Com. Archis, Loc. Archis								

4. NOTĂRI, PROCESE, INTERDICȚII

5. OBSERVAȚII

Pg. 74, înregistrare sistematica Archis, Sectorul cadastral nr. 23, 2024

Spre publicare



Tipul notării	Tip act	Nr. act/ data	Emitent	Identificator entitate asociată	Imobil împrejmuit / neîmprejmuit	Imobil contestat / necontestat	Alte observații
					î		Inscrieri provenite partial din CF 300202.

Pg. 75, înregistrare sistematica Archis, Sectorul cadastral nr. 23, 2024



Spre publicare

REGISTRUL CADASTRAL AL IMOBILELOR

UAT: Archis

Sector cadastral nr.: 23

Zona cooperativizată/necooperativizată: Co

1. DESCRIEREA IMOBILULUI

DATE TEREN											DATE CONSTRUCȚII					
Identificat or teren	Adresă imobil	Număr cadastral	Nr. CF	Suprafața măsurată	Intravilan/ Extravilan (I/E)	Nr. top.	Nr. tarla	Nr. parcelă	Categorie folosință	Suprafață parcelă	Identificator construcție	Cod grupă destinație	Suprafață construită	Nr. niveluri	Nr. CF	Constr. cu acte (DA/NU)
13907	Jud. ARAD, Com. Archis, Loc. Archis, Nr. 126			2768	E				A	474						
					I				A	2294						

2. PROPRIETATEA / POSESIA

Titularul dreptului/posesiei			Data nașterii/ CUI	Domiciliu/ Sediul	Cotă parte	Identificator entitate asociată	Cotă parte teren	Mod de dobândire	Act juridic			Obs. privitoare la proprietar
Nume/ Denumire	Inițiala tatălui	Prenume							Tip act	Nr. act/ data	Emitent	
PANTEA		FLORIAN	-	Jud. ARAD, Com. Archis, Loc. Archis	1/1	TEREN		Convenție	Act notarial	2691 / 01.11.2005		

3. SARCINI / DEZMEMBRĂMINTE

Titular			Data nașterii/ CUI	Domiciliu/ Sediul	Tipul sarcinii sau al dezmembrămintelor dreptului de proprietate	Cotă parte	Identificator entitate asociată	Act juridic			Valoare ipotecă	Tip monedă
Nume/ Denumire	Inițiala tatălui	Prenume						Tip act	Nr. act/ data	Emitent		

4. NOTĂRI, PROCESE, INTERDICȚII

Tipul notării	Tip act	Nr. act/ data	Emitent	Identificator entitate asociată	Imobil împrejmuit / neîmprejmuit	Imobil contestat / necontestat	Alte observații
					î		

5. OBSERVAȚII



REGISTRUL CADASTRAL AL IMOBILELOR

UAT: Archis

Sector cadastral nr.: 23

Zona cooperativizată/necooperativizată: Co

1. DESCRIEREA IMOBILULUI

DATE TEREN											DATE CONSTRUCȚII					
Identificat or teren	Adresă imobil	Număr cadastral	Nr. CF	Suprafața măsurată	Intravilan/ Extravilan (I/E)	Nr. top.	Nr. tarla	Nr. parcelă	Categorie folosință	Suprafață parcelă	Identificator construcție	Cod grupă destinație	Suprafață construită	Nr. niveluri	Nr. CF	Constr. cu acte (DA/NU)
13908	Jud. ARAD, Com. Archis, Loc. Archis, Nr. 123	300047	300047	1436	I				CC	280	1	CL	59	1	506	DA
					I				A	1156						

2. PROPRIETATEA / POSESIA

Titularul dreptului/posesiei			Data nașterii/ CUI	Domiciliu/ Sediul	Cotă parte	Identificator entitate asociată	Cotă parte teren	Mod de dobândire	Act juridic			Obs. privitoare la proprietar
Nume/ Denumire	Inițiala tatălui	Prenume							Tip act	Nr. act/ data	Emitent	
MUNTEAN		ADRIAN	15.10.1965	Jud. ARAD, Com. Archis, Loc. Archis	1/1	TEREN, CI		Convenție	Act notarial	537 / 05.02.2016	Morariu Camelia Monica	
MUNTEAN		IOANA-LILIANA	06.07.1967	Jud. ARAD, Com. Archis, Loc. Archis								

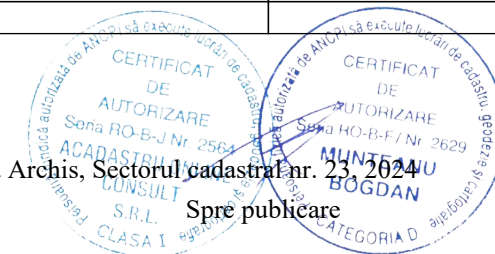
3. SARCINI / DEZMEMBRĂMINTE

Titular			Data nașterii/ CUI	Domiciliu/ Sediul	Tipul sarcinii sau al dezmembrămintelor dreptului de proprietate	Cotă parte	Identificator entitate asociată	Act juridic			Valoare ipotecă	Tip monedă
Nume/ Denumire	Inițiala tatălui	Prenume						Tip act	Nr. act/ data	Emitent		

4. NOTĂRI, PROCESE, INTERDICȚII

Tipul notării	Tip act	Nr. act/ data	Emitent	Identificator entitate asociată	Imobil împrejmuit / neîmprejmuit	Imobil contestat / necontestat	Alte observații
					î		

5. OBSERVAȚII



REGISTRUL CADASTRAL AL IMOBILELOR

UAT: Archis

Sector cadastral nr.: 23

Zona cooperativizată/necooperativizată: Co

1. DESCRIEREA IMOBILULUI

DATE TEREN											DATE CONSTRUCȚII					
Identificat or teren	Adresă imobil	Număr cadastral	Nr. CF	Suprafața măsurată	Intravilan/ Extravilan (I/E)	Nr. top.	Nr. tarla	Nr. parcelă	Categorie folosință	Suprafață parcelă	Identificator construcție	Cod grupă destinație	Suprafață construită	Nr. niveluri	Nr. CF	Constr. cu acte (DA/NU)
13912	Jud. ARAD, Com. Archis, Loc. Archis			1181	I				DR	1181						

2. PROPRIETATEA / POSESIA

Titularul dreptului/posesiei			Data nașterii/ CUI	Domiciliu/ Sediu	Cotă parte	Identificator entitate asociată	Cotă parte teren	Mod de dobândire	Act juridic			Obs. privitoare la proprietar
Nume/ Denumire	Inițiala tatălui	Prenume							Tip act	Nr. act/ data	Emitent	
COMUNA ARCHIS			-	Jud. ARAD, Com. Archis, Loc. Archis	1/1	TEREN		Constituire	Act administrativ	17 / 28.07.1999		

3. SARCINI / DEZMEMBRĂMINTE

Titular			Data nașterii/ CUI	Domiciliu/ Sediu	Tipul sarcinii sau al dezmembrămintelor dreptului de proprietate	Cotă parte	Identificator entitate asociată	Act juridic			Valoare ipotecă	Tip monedă
Nume/ Denumire	Inițiala tatălui	Prenume						Tip act	Nr. act/ data	Emitent		

4. NOTĂRI, PROCESE, INTERDICȚII

Tipul notării	Tip act	Nr. act/ data	Emitent	Identificator entitate asociată	Imobil împrejmuit / neîmprejmuit	Imobil contestat / necontestat	Alte observații
					î		

5. OBSERVAȚII



REGISTRUL CADASTRAL AL IMOBILELOR

UAT: Archis

Sector cadastral nr.: 23

Zona cooperativizată/necooperativizată: Co

1. DESCRIEREA IMOBILULUI

DATE TEREN											DATE CONSTRUCȚII					
Identificat or teren	Adresă imobil	Număr cadastral	Nr. CF	Suprafața măsurată	Intravilan/ Extravilan (I/E)	Nr. top.	Nr. tarla	Nr. parcelă	Categorie folosință	Suprafață parcelă	Identificator construcție	Cod grupă destinație	Suprafață construită	Nr. niveluri	Nr. CF	Constr. cu acte (DA/NU)
13913	Jud. ARAD, Com. Archis, Loc. Archis	300634	300634	5140	I				DR	5140						

2. PROPRIETATEA / POSESIA

Titularul dreptului/posesiei			Data nașterii/ CUI	Domiciliu/ Sediu	Cotă parte	Identificator entitate asociată	Cotă parte teren	Mod de dobândire	Act juridic			Obs. privitoare la proprietar
Nume/ Denumire	Inițiala tatălui	Prenume							Tip act	Nr. act/ data	Emitent	
COMUNA ARCHIS			3520172	Jud. ARAD, Com. Archis, Loc. Archis, Nr. 97	1/1	TEREN		Lege	Act administrativ	48 / 22.07.2016	CONSILIUL LOCAL ARCHIS	

3. SARCINI / DEZMEMBRĂMINTE

Titular			Data nașterii/ CUI	Domiciliu/ Sediu	Tipul sarcinii sau al dezmembrămintelor dreptului de proprietate	Cotă parte	Identificator entitate asociată	Act juridic			Valoare ipotecă	Tip monedă
Nume/ Denumire	Inițiala tatălui	Prenume						Tip act	Nr. act/ data	Emitent		

4. NOTĂRI, PROCESE, INTERDICȚII

Tipul notării	Tip act	Nr. act/ data	Emitent	Identificator entitate asociată	Imobil împrejmuit / neîmprejmuit	Imobil contestat / necontestat	Alte observații
					î		

5. OBSERVAȚII



REGISTRUL CADASTRAL AL IMOBILELOR

UAT: Archis

Sector cadastral nr.: 23

Zona cooperativizată/necooperativizată: Co

1. DESCRIEREA IMOBILULUI

DATE TEREN											DATE CONSTRUCȚII					
Identificat or teren	Adresă imobil	Număr cadastral	Nr. CF	Suprafața măsurată	Intravilan/ Extravilan (I/E)	Nr. top.	Nr. tarla	Nr. parcelă	Categorie folosință	Suprafață parcelă	Identificator construcție	Cod grupă destinație	Suprafață construită	Nr. niveluri	Nr. CF	Constr. cu acte la (DA/NU)
13917	Jud. ARAD, Com. Archis			2881	E				A	2881						

2. PROPRIETATEA / POSESIA

Titularul dreptului/posesiei			Data nașterii/ CUI	Domiciliu/ Sediul	Cotă parte	Identificator entitate asociată	Cotă parte teren	Mod de dobândire	Act juridic			Obs. privitoare la proprietar
Nume/ Denumire	Inițiala tatălui	Prenume							Tip act	Nr. act/ data	Emitent	
NEIDENTIFICAT		NEIDENTIFICAT	0000000000 000	Jud. ARAD, Com. Archis, Loc. Archis	1/1	TEREN		Lege	Act normativ	7 / 13.03.1996	PARLAMENTUL ROMANIEI	

3. SARCINI / DEZMEMBRĂMINTE

Titular			Data nașterii/ CUI	Domiciliu/ Sediul	Tipul sarcinii sau al dezmembrămintelor dreptului de proprietate	Cotă parte	Identificator entitate asociată	Act juridic			Valoare ipotecă	Tip monedă
Nume/ Denumire	Inițiala tatălui	Prenume						Tip act	Nr. act/ data	Emitent		

4. NOTĂRI, PROCESE, INTERDICȚII

Tipul notării	Tip act	Nr. act/ data	Emitent	Identificator entitate asociată	Imobil împrejmuit / neîmprejmuit	Imobil contestat / necontestat	Alte observații
Se notează posesia faptică în favoarea lui MORAR ELENA	Act administrativ	3332 / 10.03.2023	PRIMARIA COMUNEI ARCHIS	13917	î		

5. OBSERVAȚII



REGISTRUL CADASTRAL AL IMOBILELOR

UAT: Archis

Sector cadastral nr.: 23

Zona cooperativizată/necooperativizată: Co

1. DESCRIEREA IMOBILULUI

DATE TEREN											DATE CONSTRUCȚII					
Identificator teren	Adresă imobil	Număr cadastral	Nr. CF	Suprafața măsurată	Intravilan/ Extravilan (I/E)	Nr. top.	Nr. tarla	Nr. parcelă	Categorie folosință	Suprafață parcelă	Identificator construcție	Cod grupă destinație	Suprafață construită	Nr. niveluri	Nr. CF	Constr. cu acte (DA/NU)
13918	Jud. ARAD, Com. Archis			5111	E				A	5111						

2. PROPRIETATEA / POSESIA

Titularul dreptului/posesiei			Data nașterii/ CUI	Domiciliu/ Sediu	Cotă parte	Identificator entitate asociată	Cotă parte teren	Mod de dobândire	Act juridic			Obs. privitoare la proprietar
Nume/ Denumire	Inițiala tatălui	Prenume							Tip act	Nr. act/ data	Emitent	
UAT ARCHIS			999999999999999	Jud. ARAD, Com. Archis, Loc. Archis, Strada PRINCIPAL Nr. 97	1/1	TEREN		Lege	Lege	7 / 13.03.1996	PARLAMENTUL ROMANIEI	Proprietar neidentificat

3. SARCINI / DEZMEMBRĂMINTE

Titular			Data nașterii/ CUI	Domiciliu/ Sediu	Tipul sarcinii sau al dezmembrămintelor dreptului de proprietate	Cotă parte	Identificator entitate asociată	Act juridic			Valoare ipotecă	Tip monedă
Nume/ Denumire	Inițiala tatălui	Prenume						Tip act	Nr. act/ data	Emitent		

4. NOTĂRI, PROCESE, INTERDICȚII

Tipul notării	Tip act	Nr. act/ data	Emitent	Identificator entitate asociată	Imobil împrejmuit / neîmprejmuit	Imobil contestat / necontestat	Alte observații
					î		

5. OBSERVAȚII



REGISTRUL CADASTRAL AL IMOBILELOR

UAT: Archis

Sector cadastral nr.: 23

Zona cooperativizată/necooperativizată: Co

1. DESCRIEREA IMOBILULUI

DATE TEREN											DATE CONSTRUCȚII					
Identificator teren	Adresă imobil	Număr cadastral	Nr. CF	Suprafața măsurată	Intravilan/ Extravilan (I/E)	Nr. top.	Nr. tarla	Nr. parcelă	Categorie folosință	Suprafață parcelă	Identificator construcție	Cod grupă destinație	Suprafață construită	Nr. niveluri	Nr. CF	Constr. cu acte (DA/NU)
13919	Jud. ARAD, Com. Archis			5481	E				A	5481						

2. PROPRIETATEA / POSESIA

Titularul dreptului/posesiei			Data nașterii/ CUI	Domiciliu/ Sediul	Cotă parte	Identificator entitate asociată	Cotă parte teren	Mod de dobândire	Act juridic			Obs. privitoare la proprietar
Nume/ Denumire	Inițiala tatălui	Prenume							Tip act	Nr. act/ data	Emitent	
UAT ARCHIS			999999999999999	Jud. ARAD, Com. Archis, Loc. Archis, Strada PRINCIPAL Nr. 97	1/1	TEREN		Lege	Lege	7 / 13.03.1996	PARLAMENTUL ROMÂNIEI	Proprietar neidentificat

3. SARCINI / DEZMEMBRĂMINTE

Titular			Data nașterii/ CUI	Domiciliu/ Sediul	Tipul sarcinii sau al dezmembrămintelor dreptului de proprietate	Cotă parte	Identificator entitate asociată	Act juridic			Valoare ipotecă	Tip monedă
Nume/ Denumire	Inițiala tatălui	Prenume						Tip act	Nr. act/ data	Emitent		

4. NOTĂRI, PROCESE, INTERDICȚII

Tipul notării	Tip act	Nr. act/ data	Emitent	Identificator entitate asociată	Imobil împrejmuit / neîmprejmuit	Imobil contestat / necontestat	Alte observații
					î		

5. OBSERVAȚII



REGISTRUL CADASTRAL AL IMOBILELOR

UAT: Archis

Sector cadastral nr.: 23

Zona cooperativizată/necooperativizată: Co

1. DESCRIEREA IMOBILULUI

DATE TEREN											DATE CONSTRUCȚII					
Identificat or teren	Adresă imobil	Număr cadastral	Nr. CF	Suprafața măsurată	Intravilan/ Extravilan (I/E)	Nr. top.	Nr. tarla	Nr. parcelă	Categorie folosință	Suprafață parcelă	Identificator construcție	Cod grupă destinație	Suprafață construită	Nr. niveluri	Nr. CF	Constr. cu acte (DA/NU)
13927	Jud. ARAD, Com. Archis, Loc. Archis			4218	I				A	4218						

2. PROPRIETATEA / POSESIA

Titularul dreptului/posesiei			Data nașterii/ CUI	Domiciliu/ Sediu	Cotă parte	Identificator entitate asociată	Cotă parte teren	Mod de dobândire	Act juridic			Obs. privitoare la proprietar
Nume/ Denumire	Inițiala tatălui	Prenume							Tip act	Nr. act/ data	Emitent	
GABOR		PAVEL	-	Jud. ARAD, Com. Archis, Loc. Archis	1/1	TEREN	Conventie	Act notarial	0 / 08.04.1924			

3. SARCINI / DEZMEMBRĂMINTE

Titular			Data nașterii/ CUI	Domiciliu/ Sediu	Tipul sarcinii sau al dezmembrămintelor dreptului de proprietate	Cotă parte	Identificator entitate asociată	Act juridic			Valoare ipotecă	Tip monedă
Nume/ Denumire	Inițiala tatălui	Prenume						Tip act	Nr. act/ data	Emitent		

4. NOTĂRI, PROCESE, INTERDICȚII

Tipul notării	Tip act	Nr. act/ data	Emitent	Identificator entitate asociată	Imobil împrejmuit / neîmprejmuit	Imobil contestat / necontestat	Alte observații
					î		

5. OBSERVAȚII



REGISTRUL CADASTRAL AL IMOBILELOR

UAT: Archis

Zona cooperativizată/necooperativizată: Co

Sector cadastral nr.: 23

1. DESCRIEREA IMOBILULUI

DATE TEREN											DATE CONSTRUCȚII					
Identificat or teren	Adresă imobil	Număr cadastral	Nr. CF	Suprafața măsurată	Intravilan/ Extravilan (I/E)	Nr. top.	Nr. tarla	Nr. parcelă	Categorie folosință	Suprafață parcelă	Identificator construcție	Cod grupă destinație	Suprafață construită	Nr. niveluri	Nr. CF	Constr. cu acte (DA/NU)
13942	Jud. ARAD, Com. Archis, Loc. Archis	301037	301037	3400	I				A	684						
					E		1	415	A	2716						

2. PROPRIETATEA / POSESIA

Titularul dreptului/posesiei			Data nașterii/ CUI	Domiciliu/ Sediu	Cotă parte	Identificator entitate asociată	Cotă parte teren	Mod de dobândire	Act juridic			Obs. privitoare la proprietar
Nume/ Denumire	Inițiala tatălui	Prenume							Tip act	Nr. act/ data	Emitent	
CILAN		NICOLAE-CRISTIAN	17.09.1976	Jud. ARAD, Com. Archis, Loc. Archis, Strada Dimitrie Cantemir Nr. 51, Bl. D51, Ap. 4	1/1	TEREN		Convenție	Act notarial	1985 / 28.11.2018	MOT-FEIER DIANA ALEXANDRA	


3. SARCINI / DEZMEMBRĂMINTE

Titular			Data nașterii/ CUI	Domiciliu/ Sediu	Tipul sarcinii sau al dezmembrămintelor dreptului de proprietate	Cotă parte	Identificator entitate asociată	Act juridic			Valoare ipotecă	Tip monedă
Nume/ Denumire	Inițiala tatălui	Prenume						Tip act	Nr. act/ data	Emitent		
SERVICIUL FISCAL ORASENESC INEU			3519453	Jud. ARAD, Com. Archis, Loc. Archis	Ipoteca legala		13942	Act administrativ	4279 / 30.03.2021	SERVICIUL FISCAL ORASENESC INEU	773606	LEI

4. NOTĂRI, PROCESE, INTERDICȚII

Tipul notării	Tip act	Nr. act/ data	Emitent	Identificator entitate asociată	Imobil împrejmuit / neîmprejmuit	Imobil contestat / necontestat	Afide observații
					N		parțial împrejmuit

5. OBSERVAȚII



REGISTRUL CADASTRAL AL IMOBILELOR

UAT: Archis

Sector cadastral nr.: 23

Zona cooperativizată/necooperativizată: Co

1. DESCRIEREA IMOBILULUI

DATE TEREN											DATE CONSTRUCȚII					
Identificat or teren	Adresă imobil	Număr cadastral	Nr. CF	Suprafața măsurată	Intravilan/ Extravilan (I/E)	Nr. top.	Nr. tarla	Nr. parcelă	Categorie folosință	Suprafață parcelă	Identificator construcție	Cod grupă destinație	Suprafață construită	Nr. niveluri	Nr. CF	Constr. cu acte (DA/NU)
13943	Jud. ARAD, Com. Archis, Loc. Archis, Nr. 82	304598	304598	5107	I				A	456						
					E				A	4651						

2. PROPRIETATEA / POSESIA

Titularul dreptului/posesiei			Data nașterii/ CUI	Domiciliu/ Sediul	Cotă parte	Identificator entitate asociată	Cotă parte teren	Mod de dobândire	Act juridic			Obs. privitoare la proprietar
Nume/ Denumire	Inițiala tatălui	Prenume							Tip act	Nr. act/ data	Emitent	
BAIDOC		PETRU	-	Jud. ARAD, Com. Archis, Loc. Archis	1/1	TEREN		Iesire Din Indiviziune	Hotarare Judecatoreasca	290 / 11.06.2003	JUD INEU	

3. SARCINI / DEZMEMBRĂMINTE

Titular			Data nașterii/ CUI	Domiciliu/ Sediul	Tipul sarcinii sau al dezmembrămintelor dreptului de proprietate	Cotă parte	Identificator entitate asociată	Act juridic			Valoare ipotecă	Tip monedă
Nume/ Denumire	Inițiala tatălui	Prenume						Tip act	Nr. act/ data	Emitent		
COSTUT		PARASCA	9999999999999	Jud. ARAD, Com. Archis, Loc. Archis	Uzuctuct viager	6/12	13943	Act notarial	- / 23.03.1934	-	0	

4. NOTĂRI, PROCESE, INTERDICȚII

Tipul notării	Tip act	Nr. act/ data	Emitent	Identificator entitate asociată	Imobil împrejmuit / neîmprejmuit	Imobil contestat / necontestat	Alte observații
					î		

5. OBSERVAȚII



REGISTRUL CADASTRAL AL IMOBILELOR

UAT: Archis

Sector cadastral nr.: 23

Zona cooperativizată/necooperativizată: Co

1. DESCRIEREA IMOBILULUI

DATE TEREN											DATE CONSTRUCȚII					
Identificat or teren	Adresă imobil	Număr cadastral	Nr. CF	Suprafața măsurată	Intravilan/ Extravilan (I/E)	Nr. top.	Nr. tarla	Nr. parcelă	Categorie folosință	Suprafață parcelă	Identificator construcție	Cod grupă destinație	Suprafață construită	Nr. niveluri	Nr. CF	Constr. cu acte (DA/NU)
13944	Jud. ARAD, Com. Archis, Loc. Archis			988	I				DR	988						

2. PROPRIETATEA / POSESIA

Titularul dreptului/posesiei			Data nașterii/ CUI	Domiciliu/ Sediu	Cotă parte	Identificator entitate asociată	Cotă parte teren	Mod de dobândire	Act juridic			Obs. privitoare la proprietar
Nume/ Denumire	Inițiala tatălui	Prenume							Tip act	Nr. act/ data	Emitent	
COMUNA ARCHIS			-	Jud. ARAD, Com. Archis, Loc. Archis	1/1	TEREN		Constituire	Act administrativ	17 / 28.07.1999		

3. SARCINI / DEZMEMBRĂMINTE

Titular			Data nașterii/ CUI	Domiciliu/ Sediu	Tipul sarcinii sau al dezmembrămintelor dreptului de proprietate	Cotă parte	Identificator entitate asociată	Act juridic			Valoare ipotecă	Tip monedă
Nume/ Denumire	Inițiala tatălui	Prenume						Tip act	Nr. act/ data	Emitent		

4. NOTĂRI, PROCESE, INTERDICȚII

Tipul notării	Tip act	Nr. act/ data	Emitent	Identificator entitate asociată	Imobil împrejmuit / neîmprejmuit	Imobil contestat / necontestat	Alte observații
					î		

5. OBSERVAȚII

