DATE DESPRE IMOBILUL NR. 4517

Oficiul de Cadastru şi Publicitate Imobiliară ALBA
Biroul de Cadastru şi Publicitate Imobiliară Campeni

A. Partea I. Descrierea imobilului

TEREN Extravilan

Adresa: Jud. Alba

Nr. Crt	Nr cadastral Nr. topografic	Suprafaţa* (mp)	Observaţii / Referinţe
A1		8.066	Sector cadastral:24 Teren neimprejmuit; DC 297

B. Partea II. Proprietari şi acte

Inscrieri privitoare la dreptul de proprietate şi alte drepturi reale		Referinţe
4517 / 10/03/2025		
Act Administrativ nr. 17, din 29/04/2015 emis de COMUNA VADU MOȚILOR;		
B1	Intabulare, drept de PROPRIETATE, dobandit prin Lege, cota actuala 1/1, cota initiala 1/1	A1
	1) **COMUNA VADU MOȚILOR**, CIF:4562192	

C. Partea III. SARCINI .

Inscrieri privind dezmembramintele dreptului de proprietate, drepturi reale de garanţie şi sarcini	Referinţe
NU SUNT	

Document care conține date cu caracter personal, protejat de prevederile Regulamentului (UE) nr. 679/2016 și Legii 190/2018

Anexa Nr. 1 La Partea I

Teren

Nr cadastral	Suprafaţa (mp)*	Observaţii / Referinţe
	8.066	DC 297

* Suprafaţa este determinată in planul de proiecţie Stereo 70.

DETALII LINIARE IMOBIL

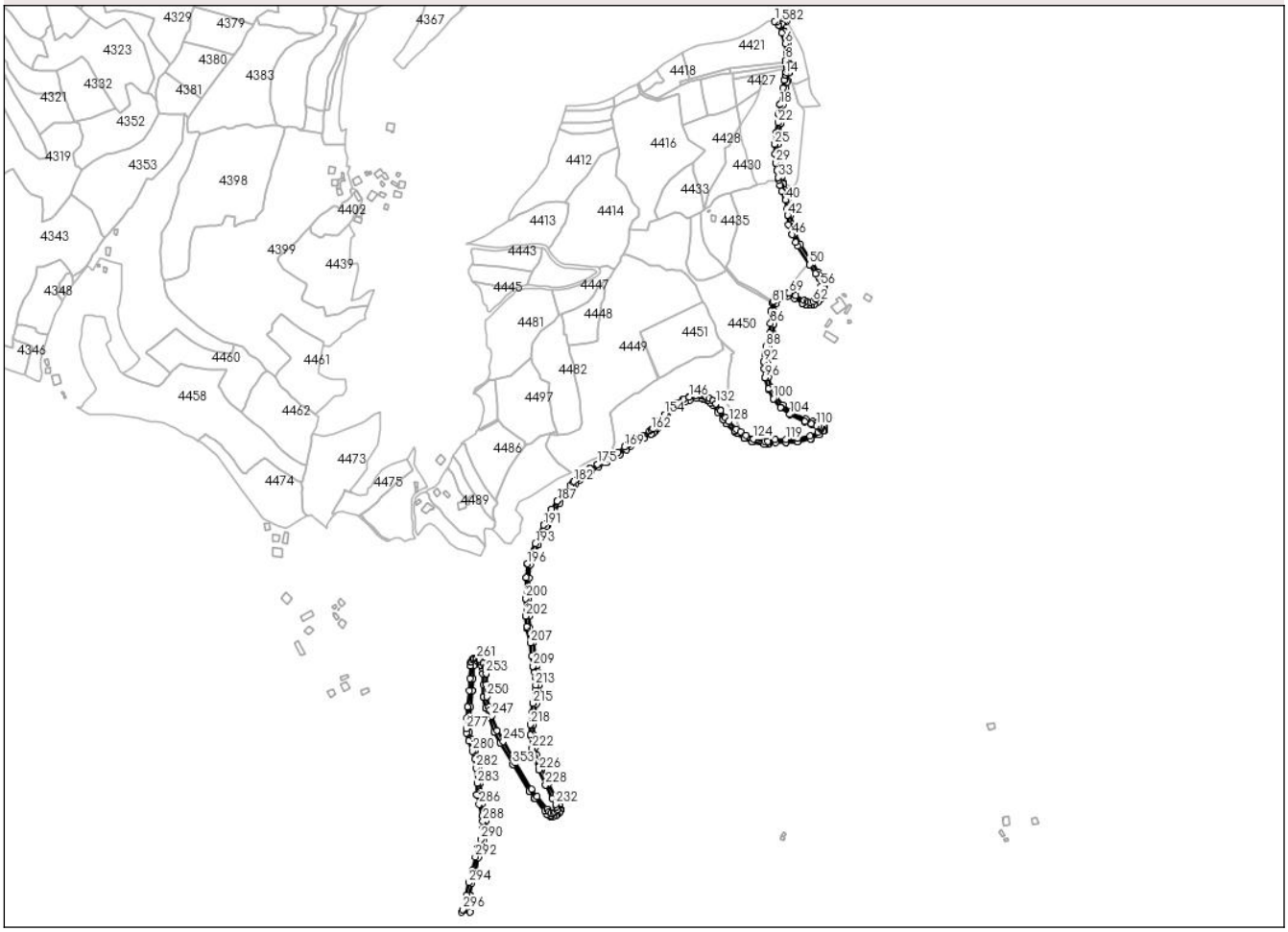

Date referitoare la teren

Crt	Categorie folosinţă	Intra vilan	Suprafaţa (mp)	Tarla	Parcelă	Nr. topo	Observaţii / Referinţe
1	drum	NU	8.066	-	-	-	DC297

Lungime Segmente

1) Valorile lungimilor segmentelor sunt obţinute din proiecţie în plan.

Punct început	X / Y	Punct sfârşit	X / Y	Lungime segment
1	342.132,017 548.928,147	2	342.134,475 548.926,939	2.739
4	342.136,91 548.923,329	5	342.140,909 548.913,5	10.611
7	342.147,141 548.887,527	8	342.145,797 548.879,497	8.142
10	342.146,529 548.874,024	11	342.146,926 548.871,927	2.134
13	342.146,063 548.864,031	14	342.145,48 548.861,199	2.891
16	342.144,008 548.854,044	17	342.142,389 548.844,186	9.99

Punct început	X / Y	Punct sfârşit	X / Y	Lungime segment
2	342.134,475 548.926,939	3	342.136,823 548.923,592	4.088
5	342.140,909 548.913,5	6	342.144,922 548.900,172	13.919
8	342.145,797 548.879,497	9	342.145,696 548.877,415	2.084
11	342.146,926 548.871,927	12	342.146,542 548.868,408	3.54
14	342.145,48 548.861,199	15	342.144,023 548.854,124	7.223
17	342.142,389 548.844,186	18	342.138,654 548.823,65	20.873

Punct început	X / Y	Punct sfârşit	X / Y	Lungime segment
3	342.136,823 548.923,592	4	342.136,91 548.923,329	0.277
6	342.144,922 548.900,172	7	342.147,141 548.887,527	12.838
9	342.145,696 548.877,415	10	342.146,529 548.874,024	3.492
12	342.146,542 548.868,408	13	342.146,063 548.864,031	4.403
15	342.144,023 548.854,124	16	342.144,008 548.854,044	0.081
18	342.138,654 548.823,65	19	342.138,651 548.823,628	0.022

Document care conține date cu caracter personal, protejat de prevederile Regulamentului (UE) nr. 679/2016 și Legii 190/2018

Punct început	X / Y	Punct sfârşit	X / Y	Lungime segment
19	342.138,651 548.823,628	20	342.136,681 548.812,073	11.722
22	342.135,911 548.800,944	23	342.133,148 548.787,453	13.771
25	342.131,998 548.773,957	26	342.131,992 548.773,723	0.234
28	342.132,393 548.761,658	29	342.133,411 548.750,53	11.174
31	342.134,873 548.741,59	32	342.134,876 548.741,573	0.017
34	342.136,53 548.732,042	35	342.137,209 548.729,286	2.838
37	342.138,849 548.722,64	38	342.141,081 548.714,958	8.0
40	342.145,49 548.703,879	41	342.147,901 548.693,855	10.31
43	342.148,104 548.684,837	44	342.149,352 548.673,348	11.557
46	342.153,722 548.660,817	47	342.153,807 548.660,612	0.222
49	342.160,635 548.646,497	50	342.175,72 548.622,916	27.993
52	342.183,24 548.611,964	53	342.183,356 548.611,812	0.191
55	342.187,56 548.605,395	56	342.189,929 548.595,917	9.77
58	342.189,571 548.589,059	59	342.188,25 548.585,816	3.502
61	342.183,555 548.579,527	62	342.179,961 548.577,052	4.364
64	342.174,929 548.575,966	65	342.172,386 548.576,534	2.606
67	342.158,345 548.584,479	68	342.158,005 548.584,641	0.377
70	342.149,437 548.587,757	71	342.144,71 548.588,545	4.792
73	342.140,515 548.587,914	74	342.140,353 548.587,885	0.165
76	342.136,316 548.585,759	77	342.135,81 548.585,357	0.646
79	342.133,567 548.582,806	80	342.130,465 548.577,145	6.455
82	342.129,33 548.574,987	83	342.129,23 548.574,718	0.287
85	342.127,084 548.564,638	86	342.126,626 548.549,248	15.397
88	342.121,181 548.520,335	89	342.121,147 548.520,189	0.15
91	342.119,28 548.510,677	92	342.118,361 548.501,42	9.303
94	342.118,483 548.492,853	95	342.118,497 548.492,648	0.205
97	342.119,88 548.481,28	98	342.124,016 548.467,493	14.394
100	342.130,32 548.455,015	101	342.130,565 548.454,643	0.445
103	342.139,64 548.443,813	104	342.150,736 548.435,541	13.84
106	342.169,708 548.426,348	107	342.169,886 548.426,273	0.193
109	342.178,254 548.423,201	110	342.184,156 548.421,58	6.121
112	342.189,202 548.419,721	113	342.190,226 548.418,779	1.391
115	342.190,095 548.417,043	116	342.185,848 548.413,14	5.768

Punct început	X / Y	Punct sfârşit	X / Y	Lungime segment
20	342.136,681 548.812,073	21	342.136,657 548.811,873	0.201
23	342.133,148 548.787,453	24	342.133,114 548.787,219	0.236
26	342.131,992 548.773,723	27	342.132,386 548.761,774	11.955
29	342.133,411 548.750,53	30	342.133,429 548.750,388	0.143
32	342.134,876 548.741,573	33	342.136,501 548.732,18	9.533
35	342.137,209 548.729,286	36	342.138,828 548.722,719	6.764
38	342.141,081 548.714,958	39	342.141,144 548.714,776	0.193
41	342.147,901 548.693,855	42	342.148,093 548.685,01	8.847
44	342.149,352 548.673,348	45	342.149,454 548.672,898	0.461
47	342.153,807 548.660,612	48	342.158,281 548.651,364	10.273
50	342.175,72 548.622,916	51	342.175,756 548.622,863	0.064
53	342.183,356 548.611,812	54	342.186,845 548.607,65	5.431
56	342.189,929 548.595,917	57	342.190,103 548.593,077	2.845
59	342.188,25 548.585,816	60	342.186,598 548.582,452	3.748
62	342.179,961 548.577,052	63	342.176,901 548.576,202	3.176
65	342.172,386 548.576,534	66	342.168,838 548.578,171	3.907
68	342.158,005 548.584,641	69	342.149,799 548.587,662	8.744
71	342.144,71 548.588,545	72	342.144,029 548.588,541	0.681
74	342.140,353 548.587,885	75	342.139,73 548.587,663	0.661
77	342.135,81 548.585,357	78	342.133,841 548.583,191	2.927
80	342.130,465 548.577,145	81	342.129,43 548.575,256	2.154
83	342.129,23 548.574,718	84	342.127,129 548.565,001	9.942
86	342.126,626 548.549,248	87	342.125,789 548.537,014	12.263
89	342.121,147 548.520,189	90	342.119,308 548.510,867	9.502
92	342.118,361 548.501,42	93	342.118,352 548.501,191	0.229
95	342.118,497 548.492,648	96	342.119,81 548.481,618	11.108
98	342.124,016 548.467,493	99	342.124,149 548.467,161	0.358
101	342.130,565 548.454,643	102	342.139,297 548.444,138	13.66
104	342.150,736 548.435,541	105	342.151,062 548.435,343	0.381
107	342.169,886 548.426,273	108	342.178,093 548.423,253	8.745
110	342.184,156 548.421,58	111	342.186,823 548.420,627	2.832
113	342.190,226 548.418,779	114	342.190,452 548.418,213	0.609
116	342.185,848 548.413,14	117	342.176,098 548.408,328	10.873

Punct început	X / Y	Punct sfârşit	X / Y	Lungime segment
21	342.136,657 548.811,873	22	342.135,911 548.800,944	10.954
24	342.133,114 548.787,219	25	342.131,998 548.773,957	13.309
27	342.132,386 548.761,774	28	342.132,393 548.761,658	0.116
30	342.133,429 548.750,388	31	342.134,873 548.741,59	8.916
33	342.136,501 548.732,18	34	342.136,53 548.732,042	0.141
36	342.138,828 548.722,719	37	342.138,849 548.722,64	0.082
39	342.141,144 548.714,776	40	342.145,49 548.703,879	11.732
42	342.148,093 548.685,01	43	342.148,104 548.684,837	0.173
45	342.149,454 548.672,898	46	342.153,722 548.660,817	12.813
48	342.158,281 548.651,364	49	342.160,635 548.646,497	5.406
51	342.175,756 548.622,863	52	342.183,24 548.611,964	13.221
54	342.186,845 548.607,65	55	342.187,56 548.605,395	2.366
57	342.190,103 548.593,077	58	342.189,571 548.589,059	4.053
60	342.186,598 548.582,452	61	342.183,555 548.579,527	4.221
63	342.176,901 548.576,202	64	342.174,929 548.575,966	1.986
66	342.168,838 548.578,171	67	342.158,345 548.584,479	12.243
69	342.149,799 548.587,662	70	342.149,437 548.587,757	0.374
72	342.144,029 548.588,541	73	342.140,515 548.587,914	3.569
75	342.139,73 548.587,663	76	342.136,316 548.585,759	3.909
78	342.133,841 548.583,191	79	342.133,567 548.582,806	0.473
81	342.129,43 548.575,256	82	342.129,33 548.574,987	0.287
84	342.127,129 548.565,001	85	342.127,084 548.564,638	0.366
87	342.125,789 548.537,014	88	342.121,181 548.520,335	17.304
90	342.119,308 548.510,867	91	342.119,28 548.510,677	0.192
93	342.118,352 548.501,191	94	342.118,483 548.492,853	8.339
96	342.119,81 548.481,618	97	342.119,88 548.481,28	0.345
99	342.124,149 548.467,161	100	342.130,32 548.455,015	13.624
102	342.139,297 548.444,138	103	342.139,64 548.443,813	0.473
105	342.151,062 548.435,343	106	342.169,708 548.426,348	20.702
108	342.178,093 548.423,253	109	342.178,254 548.423,201	0.169
111	342.186,823 548.420,627	112	342.189,202 548.419,721	2.546
114	342.190,452 548.418,213	115	342.190,095 548.417,043	1.223
117	342.176,098 548.408,328	118	342.160,077 548.405,124	16.338

Document care conține date cu caracter personal, protejat de prevederile Regulamentului (UE) nr. 679/2016 și Legii 190/2018

Punct început	X / Y	Punct sfârşit	X / Y	Lungime segment
118	342.160,077 548.405,124	119	342.146,124 548.404,28	13.979
121	342.132,389 548.403,774	122	342.123,201 548.401,718	9.415
124	342.105,427 548.404,651	125	342.095,937 548.409,016	10.446
127	342.084,126 548.417,168	128	342.074,351 548.426,429	13.465
130	342.064,007 548.440,21	131	342.063,993 548.440,23	0.024
133	342.057,765 548.448,718	134	342.054,483 548.452,395	4.929
136	342.049,862 548.455,662	137	342.049,733 548.455,744	0.153
139	342.045,846 548.457,96	140	342.043,351 548.458,748	2.616
142	342.039,634 548.459,221	143	342.039,422 548.459,234	0.212
145	342.032,962 548.459,246	146	342.024,427 548.457,21	8.774
148	342.017,835 548.454,557	149	342.017,545 548.454,411	0.325
151	342.009,391 548.449,405	152	342.003,022 548.444,284	8.172
154	341.993,685 548.435,16	155	341.993,529 548.434,988	0.232
157	341.987,602 548.427,655	158	341.984,914 548.423,815	4.687
160	341.982,069 548.420,646	161	341.979,609 548.417,744	3.804
163	341.975,108 548.414,155	164	341.965,578 548.409,034	10.819
166	341.958,171 548.404,106	167	341.949,155 548.398,749	10.487
169	341.943,418 548.394,575	170	341.943,351 548.394,525	0.084
172	341.929,401 548.384,516	173	341.927,746 548.383,514	1.935
175	341.909,406 548.372,903	176	341.909,389 548.372,893	0.02
178	341.899,943 548.367,401	179	341.892,495 548.361,39	9.571
181	341.885,074 548.355,951	182	341.879,69 548.351,421	7.036
184	341.876,24 548.346,674	185	341.867,12 548.337,942	12.626
187	341.859,117 548.326,547	188	341.859,112 548.326,541	0.008
190	341.852,02 548.316,274	191	341.841,975 548.296,807	21.906
193	341.831,826 548.273,49	194	341.825,479 548.260,599	14.369
196	341.821,432 548.248,255	197	341.821,338 548.247,765	0.499
199	341.820,219 548.230,636	200	341.819,3 548.204,834	25.818
202	341.819,627 548.182,608	203	341.819,634 548.182,473	0.135
205	341.820,881 548.167,373	206	341.820,927 548.167,08	0.297
208	341.827,258 548.132,43	209	341.828,767 548.119,896	12.625
211	341.830,777 548.111,923	212	341.832,292 548.105,17	6.921
214	341.831,136 548.089,759	215	341.828,709 548.073,354	16.584

Punct început	X / Y	Punct sfârşit	X / Y	Lungime segment
119	342.146,124 548.404,28	120	342.132,757 548.403,822	13.375
122	342.123,201 548.401,718	123	342.119,367 548.401,659	3.834
125	342.095,937 548.409,016	126	342.089,121 548.413,721	8.282
128	342.074,351 548.426,429	129	342.070,337 548.431,335	6.339
131	342.063,993 548.440,23	132	342.057,887 548.448,568	10.335
134	342.054,483 548.452,395	135	342.054,129 548.452,707	0.472
137	342.049,733 548.455,744	138	342.046,253 548.457,779	4.031
140	342.043,351 548.458,748	141	342.042,982 548.458,827	0.377
143	342.039,422 548.459,234	144	342.033,448 548.459,3	5.974
146	342.024,427 548.457,21	147	342.024,138 548.457,118	0.303
149	342.017,545 548.454,411	150	342.009,601 548.449,552	9.312
152	342.003,022 548.444,284	153	342.002,877 548.444,154	0.195
155	341.993,529 548.434,988	156	341.987,686 548.427,766	9.29
158	341.984,914 548.423,815	159	341.982,107 548.420,688	4.202
161	341.979,609 548.417,744	162	341.977,359 548.415,798	2.975
164	341.965,578 548.409,034	165	341.965,415 548.408,936	0.19
167	341.949,155 548.398,749	168	341.948,998 548.398,646	0.188
170	341.943,351 548.394,525	171	341.935,113 548.387,973	10.526
173	341.927,746 548.383,514	174	341.918,908 548.378,277	10.273
176	341.909,389 548.372,893	177	341.900,198 548.367,576	10.618
179	341.892,495 548.361,39	180	341.885,18 548.356,034	9.066
182	341.879,69 548.351,421	183	341.879,347 548.351,049	0.506
185	341.867,12 548.337,942	186	341.866,864 548.337,642	0.394
188	341.859,112 548.326,541	189	341.852,153 548.316,496	12.22
191	341.841,975 548.296,807	192	341.841,918 548.296,688	0.132
194	341.825,479 548.260,599	195	341.825,372 548.260,335	0.285
197	341.821,338 548.247,765	198	341.820,222 548.230,695	17.106
200	341.819,3 548.204,834	201	341.819,299 548.204,733	0.101
203	341.819,634 548.182,473	204	341.820,684 548.169,762	12.754
206	341.820,927 548.167,08	207	341.825,171 548.148,997	18.574
209	341.828,767 548.119,896	210	341.828,814 548.119,642	0.258
212	341.832,292 548.105,17	213	341.832,039 548.096,272	8.902
215	341.828,709 548.073,354	216	341.828,704 548.073,321	0.033

Punct început	X / Y	Punct sfârşit	X / Y	Lungime segment
120	342.132,757 548.403,822	121	342.132,389 548.403,774	0.371
123	342.119,367 548.401,659	124	342.105,427 548.404,651	14.257
126	342.089,121 548.413,721	127	342.084,126 548.417,168	6.069
129	342.070,337 548.431,335	130	342.064,007 548.440,21	10.901
132	342.057,887 548.448,568	133	342.057,765 548.448,718	0.193
135	342.054,129 548.452,707	136	342.049,862 548.455,662	5.19
138	342.046,253 548.457,779	139	342.045,846 548.457,96	0.445
141	342.042,982 548.458,827	142	342.039,634 548.459,221	3.371
144	342.033,448 548.459,3	145	342.032,962 548.459,246	0.489
147	342.024,138 548.457,118	148	342.017,835 548.454,557	6.803
150	342.009,601 548.449,552	151	342.009,391 548.449,405	0.256
153	342.002,877 548.444,154	154	341.993,685 548.435,16	12.86
156	341.987,686 548.427,766	157	341.987,602 548.427,655	0.139
159	341.982,107 548.420,688	160	341.982,069 548.420,646	0.057
162	341.977,359 548.415,798	163	341.975,108 548.414,155	2.787
165	341.965,415 548.408,936	166	341.958,171 548.404,106	8.707
168	341.948,998 548.398,646	169	341.943,418 548.394,575	6.907
171	341.935,113 548.387,973	172	341.929,401 548.384,516	6.677
174	341.918,908 548.378,277	175	341.909,406 548.372,903	10.916
177	341.900,198 548.367,576	178	341.899,943 548.367,401	0.309
180	341.885,18 548.356,034	181	341.885,074 548.355,951	0.135
183	341.879,347 548.351,049	184	341.876,24 548.346,674	5.366
186	341.866,864 548.337,642	187	341.859,117 548.326,547	13.532
189	341.852,153 548.316,496	190	341.852,02 548.316,274	0.259
192	341.841,918 548.296,688	193	341.831,826 548.273,49	25.298
195	341.825,372 548.260,335	196	341.821,432 548.248,255	12.706
198	341.820,222 548.230,695	199	341.820,219 548.230,636	0.059
201	341.819,299 548.204,733	202	341.819,627 548.182,608	22.127
204	341.820,684 548.169,762	205	341.820,881 548.167,373	2.397
207	341.825,171 548.148,997	208	341.827,258 548.132,43	16.698
210	341.828,814 548.119,642	211	341.830,777 548.111,923	7.965
213	341.832,039 548.096,272	214	341.831,136 548.089,759	6.575
216	341.828,704 548.073,321	217	341.827,129 548.061,315	12.109

Document care conține date cu caracter personal, protejat de prevederile Regulamentului (UE) nr. 679/2016 și Legii 190/2018

Punct început	X / Y	Punct sfârşit	X / Y	Lungime segment
217	341.827,129 548.061,315	218	341.825,095 548.046,748	14.708
220	341.825,207 548.033,649	221	341.825,226 548.033,396	0.254
223	341.827,481 548.017,048	224	341.829,516 548.007,2	10.056
226	341.836,244 547.990,0	227	341.836,271 547.989,936	0.069
229	341.844,462 547.971,052	230	341.853,063 547.954,048	19.056
232	341.857,157 547.947,022	233	341.858,388 547.943,453	3.775
235	341.858,604 547.938,744	236	341.856,164 547.936,782	3.131
238	341.851,57 547.935,82	239	341.849,16 547.937,246	2.8
241	341.846,357 547.940,781	242	341.833,788 547.956,294	19.966
244	341.806,671 547.998,842	245	341.791,329 548.025,659	30.895
247	341.776,703 548.057,573	248	341.774,27 548.065,145	7.953
250	341.770,543 548.082,001	251	341.770,349 548.096,985	14.985
253	341.769,756 548.110,637	254	341.769,747 548.110,757	0.12
256	341.768,774 548.118,963	257	341.766,608 548.123,493	5.021
259	341.761,778 548.127,886	260	341.761,372 548.128,157	0.488
262	341.757,649 548.129,948	263	341.757,08 548.129,97	0.569
265	341.754,7 548.129,664	266	341.754,264 548.129,442	0.489
268	341.750,807 548.125,523	269	341.750,533 548.124,667	0.899
271	341.750,166 548.120,217	272	341.749,773 548.104,355	15.867
274	341.746,563 548.069,117	275	341.746,557 548.069,04	0.077
277	341.745,278 548.041,643	278	341.745,179 548.036,365	5.279
280	341.752,629 548.013,474	281	341.755,59 548.003,434	10.468
283	341.758,371 547.973,089	284	341.758,175 547.959,049	14.041
286	341.761,011 547.946,648	287	341.765,102 547.932,492	14.735
289	341.765,406 547.916,185	290	341.762,966 547.902,763	13.642
292	341.756,174 547.881,065	293	341.752,915 547.863,73	17.639
295	341.745,338 547.833,319	296	341.740,663 547.814,969	18.936
298	341.749,703 547.811,957	299	341.749,411 547.812,345	0.486
301	341.749,273 547.832,602	302	341.749,277 547.832,622	0.02
304	341.756,758 547.862,61	305	341.756,822 547.862,862	0.26
307	341.763,525 547.892,818	308	341.766,776 547.901,531	9.3
310	341.769,364 547.915,594	311	341.769,394 547.915,845	0.253
313	341.768,99 547.933,446	314	341.764,868 547.947,708	14.846

Punct început	X / Y	Punct sfârşit	X / Y	Lungime segment
218	341.825,095 548.046,748	219	341.825,076 548.046,451	0.298
221	341.825,226 548.033,396	222	341.827,458 548.017,18	16.369
224	341.829,516 548.007,2	225	341.829,613 548.006,873	0.341
227	341.836,271 547.989,936	228	341.844,412 547.971,159	20.466
230	341.853,063 547.954,048	231	341.853,12 547.953,942	0.12
233	341.858,388 547.943,453	234	341.859,29 547.940,269	3.309
236	341.856,164 547.936,782	237	341.854,082 547.935,867	2.274
239	341.849,16 547.937,246	240	341.846,37 547.940,764	4.49
242	341.833,788 547.956,294	243	341.826,905 547.965,905	11.821
245	341.791,329 548.025,659	246	341.783,592 548.039,507	15.863
248	341.774,27 548.065,145	249	341.773,21 548.068,441	3.462
251	341.770,349 548.096,985	252	341.770,347 548.097,046	0.061
254	341.769,747 548.110,757	255	341.768,959 548.118,307	7.591
257	341.766,608 548.123,493	258	341.766,111 548.124,144	0.819
260	341.761,372 548.128,157	261	341.758,188 548.129,766	3.567
263	341.757,08 548.129,97	264	341.755,176 548.129,773	1.914
266	341.754,264 548.129,442	267	341.752,754 548.128,425	1.821
269	341.750,533 548.124,667	270	341.750,172 548.120,334	4.348
272	341.749,773 548.104,355	273	341.748,532 548.089,523	14.884
275	341.746,557 548.069,04	276	341.745,768 548.055,341	13.722
278	341.745,179 548.036,365	279	341.747,925 548.026,214	10.516
281	341.755,59 548.003,434	282	341.757,199 547.992,3	11.25
284	341.758,175 547.959,049	285	341.758,227 547.958,566	0.486
287	341.765,102 547.932,492	288	341.765,916 547.925,669	6.871
290	341.762,966 547.902,763	291	341.759,69 547.893,96	9.393
293	341.752,915 547.863,73	294	341.748,028 547.848,738	15.768
296	341.740,663 547.814,969	297	341.738,996 547.811,586	3.771
299	341.749,411 547.812,345	300	341.748,619 547.819,135	6.836
302	341.749,277 547.832,622	303	341.751,944 547.847,909	15.518
305	341.756,822 547.862,862	306	341.760,09 547.880,247	17.689
308	341.766,776 547.901,531	309	341.766,87 547.901,872	0.354
311	341.769,394 547.915,845	312	341.769,908 547.925,971	10.139
314	341.764,868 547.947,708	315	341.762,178 547.959,237	11.839

Punct început	X / Y	Punct sfârşit	X / Y	Lungime segment
219	341.825,076 548.046,451	220	341.825,207 548.033,649	12.803
222	341.827,458 548.017,18	223	341.827,481 548.017,048	0.134
225	341.829,613 548.006,873	226	341.836,244 547.990,0	18.129
228	341.844,412 547.971,159	229	341.844,462 547.971,052	0.118
231	341.853,12 547.953,942	232	341.857,157 547.947,022	8.011
234	341.859,29 547.940,269	235	341.858,604 547.938,744	1.672
237	341.854,082 547.935,867	238	341.851,57 547.935,82	2.512
240	341.846,37 547.940,764	241	341.846,357 547.940,781	0.021
243	341.826,905 547.965,905	244	341.806,671 547.998,842	38.656
246	341.783,592 548.039,507	247	341.776,703 548.057,573	19.335
249	341.773,21 548.068,441	250	341.770,543 548.082,001	13.82
252	341.770,347 548.097,046	253	341.769,756 548.110,637	13.604
255	341.768,959 548.118,307	256	341.768,774 548.118,963	0.682
258	341.766,111 548.124,144	259	341.761,778 548.127,886	5.725
261	341.758,188 548.129,766	262	341.757,649 548.129,948	0.569
264	341.755,176 548.129,773	265	341.754,7 548.129,664	0.488
267	341.752,754 548.128,425	268	341.750,807 548.125,523	3.495
270	341.750,172 548.120,334	271	341.750,166 548.120,217	0.117
273	341.748,532 548.089,523	274	341.746,563 548.069,117	20.501
276	341.745,768 548.055,341	277	341.745,278 548.041,643	13.707
279	341.747,925 548.026,214	280	341.752,629 548.013,474	13.581
282	341.757,199 547.992,3	283	341.758,371 547.973,089	19.247
285	341.758,227 547.958,566	286	341.761,011 547.946,648	12.239
288	341.765,916 547.925,669	289	341.765,406 547.916,185	9.498
291	341.759,69 547.893,96	292	341.756,174 547.881,065	13.366
294	341.748,028 547.848,738	295	341.745,338 547.833,319	15.652
297	341.738,996 547.811,586	298	341.749,703 547.811,957	10.713
300	341.748,619 547.819,135	301	341.749,273 547.832,602	13.483
303	341.751,944 547.847,909	304	341.756,758 547.862,61	15.469
306	341.760,09 547.880,247	307	341.763,525 547.892,818	13.032
309	341.766,87 547.901,872	310	341.769,364 547.915,594	13.947
312	341.769,908 547.925,971	313	341.768,99 547.933,446	7.531
315	341.762,178 547.959,237	316	341.762,226 547.962,668	3.431

Document care conține date cu caracter personal, protejat de prevederile Regulamentului (UE) nr. 679/2016 și Legii 190/2018

Punct început	X / Y	Punct sfârşit	X / Y	Lungime segment
316	341.762,226 547.962,668	317	341.762,372 547.973,108	10.441
319	341.761,186 547.992,626	320	341.761,169 547.992,79	0.165
322	341.759,467 548.004,428	323	341.756,447 548.014,67	10.678
325	341.751,709 548.027,515	326	341.749,119 548.037,116	9.944
328	341.750,549 548.068,772	329	341.752,514 548.089,151	20.474
331	341.753,764 548.104,08	332	341.753,771 548.104,197	0.117
334	341.754,481 548.123,876	335	341.755,362 548.125,359	1.725
337	341.756,908 548.125,931	338	341.759,349 548.124,698	2.735
340	341.765,017 548.117,549	341	341.765,762 548.110,402	7.186
343	341.766,546 548.081,767	344	341.766,583 548.081,407	0.362
346	341.769,366 548.067,328	347	341.772,912 548.056,299	11.585
349	341.779,906 548.037,946	350	341.780,029 548.037,683	0.29
352	341.787,852 548.023,681	353	341.803,215 547.996,829	30.936
355	341.823,534 547.963,751	356	341.823,612 547.963,634	0.141
358	341.830,643 547.953,823	359	341.843,242 547.938,271	20.015
361	341.846,804 547.933,993	362	341.850,021 547.932,089	3.738
364	341.851,077 547.931,81	365	341.854,557 547.931,876	3.481
367	341.858,015 547.933,226	368	341.858,465 547.933,499	0.526
370	341.862,055 547.936,666	371	341.863,237 547.939,292	2.88
373	341.863,337 547.940,658	374	341.862,221 547.944,597	4.094
376	341.860,875 547.948,512	377	341.860,711 547.948,867	0.391
379	341.848,058 547.972,804	380	341.839,955 547.991,495	20.372
382	341.831,412 548.017,792	383	341.829,206 548.033,816	16.175
385	341.831,092 548.060,77	386	341.831,094 548.060,787	0.017
388	341.835,095 548.089,182	389	341.835,097 548.089,2	0.018
391	341.836,035 548.096,049	392	341.836,297 548.105,306	9.261
394	341.834,674 548.112,826	395	341.834,661 548.112,881	0.057
397	341.831,228 548.132,914	398	341.831,227 548.132,925	0.011
400	341.829,089 548.149,808	401	341.824,855 548.167,85	18.532
403	341.823,299 548.204,742	404	341.824,215 548.230,464	25.738
406	341.829,13 548.258,959	407	341.835,436 548.271,765	14.274
409	341.845,56 548.295,032	410	341.846,364 548.296,59	1.753
412	341.862,398 548.324,26	413	341.870,03 548.335,19	13.331

Punct început	X / Y	Punct sfârşit	X / Y	Lungime segment
317	341.762,372 547.973,108	318	341.762,368 547.973,258	0.15
320	341.761,169 547.992,79	321	341.759,528 548.004,148	11.476
323	341.756,447 548.014,67	324	341.756,405 548.014,797	0.134
326	341.749,119 548.037,116	327	341.749,764 548.055,176	18.072
329	341.752,514 548.089,151	330	341.752,517 548.089,177	0.026
332	341.753,771 548.104,197	333	341.754,163 548.120,06	15.868
335	341.755,362 548.125,359	336	341.756,085 548.125,846	0.872
338	341.759,349 548.124,698	339	341.763,18 548.121,39	5.062
341	341.765,762 548.110,402	342	341.766,349 548.096,903	13.512
344	341.766,583 548.081,407	345	341.769,308 548.067,554	14.118
347	341.772,912 548.056,299	348	341.772,947 548.056,198	0.107
350	341.780,029 548.037,683	351	341.787,842 548.023,699	16.019
353	341.803,215 547.996,829	354	341.803,247 547.996,775	0.063
356	341.823,612 547.963,634	357	341.830,571 547.953,917	11.952
359	341.843,242 547.938,271	360	341.846,256 547.934,471	4.85
362	341.850,021 547.932,089	363	341.850,53 547.931,876	0.552
365	341.854,557 547.931,876	366	341.855,323 547.932,044	0.784
368	341.858,465 547.933,499	369	341.861,485 547.935,928	3.876
371	341.863,237 547.939,292	372	341.863,408 547.939,966	0.695
374	341.862,221 547.944,597	375	341.862,188 547.944,704	0.112
377	341.860,711 547.948,867	378	341.856,605 547.955,906	8.149
380	341.839,955 547.991,495	381	341.833,399 548.008,177	17.924
383	341.829,206 548.033,816	384	341.829,077 548.046,343	12.528
386	341.831,094 548.060,787	387	341.832,668 548.072,785	12.101
389	341.835,097 548.089,2	390	341.836,016 548.095,831	6.694
392	341.836,297 548.105,306	393	341.836,249 548.105,801	0.497
395	341.834,661 548.112,881	396	341.832,723 548.120,503	7.865
398	341.831,227 548.132,925	399	341.829,126 548.149,601	16.808
401	341.824,855 548.167,85	402	341.823,626 548.182,735	14.936
404	341.824,215 548.230,464	405	341.825,313 548.247,254	16.826
407	341.835,436 548.271,765	408	341.835,475 548.271,851	0.094
410	341.846,364 548.296,59	411	341.855,515 548.314,324	19.956
413	341.870,03 548.335,19	414	341.877,224 548.342,077	9.959

Punct început	X / Y	Punct sfârşit	X / Y	Lungime segment
318	341.762,368 547.973,258	319	341.761,186 547.992,626	19.404
321	341.759,528 548.004,148	322	341.759,467 548.004,428	0.287
324	341.756,405 548.014,797	325	341.751,709 548.027,515	13.557
327	341.749,764 548.055,176	328	341.750,549 548.068,772	13.619
330	341.752,517 548.089,177	331	341.753,764 548.104,08	14.955
333	341.754,163 548.120,06	334	341.754,481 548.123,876	3.829
336	341.756,085 548.125,846	337	341.756,908 548.125,931	0.827
339	341.763,18 548.121,39	340	341.765,017 548.117,549	4.258
342	341.766,349 548.096,903	343	341.766,546 548.081,767	15.137
345	341.769,308 548.067,554	346	341.769,366 548.067,328	0.233
348	341.772,947 548.056,198	349	341.779,906 548.037,946	19.534
351	341.787,842 548.023,699	352	341.787,852 548.023,681	0.021
354	341.803,247 547.996,775	355	341.823,534 547.963,751	38.758
357	341.830,571 547.953,917	358	341.830,643 547.953,823	0.118
360	341.846,256 547.934,471	361	341.846,804 547.933,993	0.727
363	341.850,53 547.931,876	364	341.851,077 547.931,81	0.551
366	341.855,323 547.932,044	367	341.858,015 547.933,226	2.94
369	341.861,485 547.935,928	370	341.862,055 547.936,666	0.932
372	341.863,408 547.939,966	373	341.863,337 547.940,658	0.696
375	341.862,188 547.944,704	376	341.860,875 547.948,512	4.028
378	341.856,605 547.955,906	379	341.848,058 547.972,804	18.937
381	341.833,399 548.008,177	382	341.831,412 548.017,792	9.818
384	341.829,077 548.046,343	385	341.831,092 548.060,77	14.567
387	341.832,668 548.072,785	388	341.835,095 548.089,182	16.576
390	341.836,016 548.095,831	391	341.836,035 548.096,049	0.219
393	341.836,249 548.105,801	394	341.834,674 548.112,826	7.199
396	341.832,723 548.120,503	397	341.831,228 548.132,914	12.501
399	341.829,126 548.149,601	400	341.829,089 548.149,808	0.21
402	341.823,626 548.182,735	403	341.823,299 548.204,742	22.009
405	341.825,313 548.247,254	406	341.829,13 548.258,959	12.312
408	341.835,475 548.271,851	409	341.845,56 548.295,032	25.28
411	341.855,515 548.314,324	412	341.862,398 548.324,26	12.087
414	341.877,224 548.342,077	415	341.879,144 548.343,916	2.659

Document care conţine date cu caracter personal, protejat de prevederile Regulamentului (UE) nr. 679/2016 şi Legii 190/2018

Punct început	X / Y	Punct sfârşit	X / Y	Lungime segment
415	341.879,144 548.343,916	416	341.879,391 548.344,202	0.378
418	341.887,597 548.352,847	419	341.894,896 548.358,191	9.046
421	341.902,335 548.364,191	422	341.911,384 548.369,426	10.454
424	341.920,93 548.374,825	425	341.929,793 548.380,078	10.303
427	341.937,294 548.384,617	428	341.937,503 548.384,763	0.255
430	341.951,279 548.395,359	431	341.960,259 548.400,694	10.445
433	341.967,555 548.405,555	434	341.977,123 548.410,697	10.862
436	341.979,784 548.412,616	437	341.979,913 548.412,719	0.165
439	341.982,56 548.415,039	440	341.985,102 548.418,037	3.931
442	341.988,122 548.421,422	443	341.990,839 548.425,305	4.739
445	342.005,605 548.441,227	446	342.011,797 548.446,207	7.946
448	342.025,503 548.453,355	449	342.033,65 548.455,298	8.375
451	342.042,327 548.454,876	452	342.044,427 548.454,213	2.202
454	342.051,657 548.449,554	455	342.054,717 548.446,127	4.594
457	342.067,119 548.428,958	458	342.067,2 548.428,853	0.133
460	342.071,508 548.423,612	461	342.081,488 548.414,158	13.747
463	342.084,765 548.411,867	464	342.093,807 548.405,626	10.987
466	342.103,956 548.400,925	467	342.104,372 548.400,786	0.439
469	342.119,2 548.397,656	470	342.123,468 548.397,722	4.269
472	342.133,081 548.399,83	473	342.146,288 548.400,283	13.215
475	342.160,455 548.401,139	476	342.160,727 548.401,175	0.274
478	342.177,633 548.404,625	479	342.187,875 548.409,68	11.422
481	342.193,202 548.414,466	482	342.193,541 548.414,872	0.529
484	342.194,483 548.417,717	485	342.194,569 548.418,386	0.675
487	342.193,771 548.420,686	488	342.193,268 548.421,415	0.886
490	342.190,985 548.423,322	491	342.188,227 548.424,373	2.951
493	342.185,431 548.425,372	494	342.185,288 548.425,417	0.15
496	342.171,358 548.429,993	497	342.152,973 548.438,862	20.412
499	342.133,785 548.457,027	500	342.127,796 548.468,814	13.221
502	342.122,481 548.493,019	503	342.122,353 548.501,139	8.121
505	342.125,057 548.519,342	506	342.129,698 548.536,143	17.43
508	342.130,619 548.549,013	509	342.130,623 548.549,09	0.077
511	342.133,078 548.573,589	512	342.136,96 548.580,676	8.081

Punct început	X / Y	Punct sfârşit	X / Y	Lungime segment
416	341.879,391 548.344,202	417	341.882,461 548.348,525	5.302
419	341.894,896 548.358,191	420	341.894,971 548.358,248	0.094
422	341.911,384 548.369,426	423	341.920,895 548.374,805	10.927
425	341.929,793 548.380,078	426	341.929,809 548.380,087	0.018
428	341.937,503 548.384,763	429	341.945,809 548.391,368	10.612
431	341.960,259 548.400,694	432	341.960,347 548.400,749	0.104
434	341.977,123 548.410,697	435	341.977,355 548.410,843	0.274
437	341.979,913 548.412,719	438	341.982,342 548.414,819	3.211
440	341.985,102 548.418,037	441	341.987,972 548.421,233	4.295
443	341.990,839 548.425,305	444	341.996,566 548.432,382	9.104
446	342.011,797 548.446,207	447	342.019,492 548.450,913	9.02
449	342.033,65 548.455,298	450	342.039,272 548.455,236	5.622
452	342.044,427 548.454,213	453	342.047,648 548.452,33	3.731
455	342.054,717 548.446,127	456	342.060,758 548.437,877	10.225
458	342.067,2 548.428,853	459	342.071,336 548.423,798	6.531
461	342.081,488 548.414,158	462	342.081,727 548.413,964	0.308
464	342.093,807 548.405,626	465	342.094,108 548.405,455	0.346
467	342.104,372 548.400,786	468	342.118,75 548.397,701	14.705
470	342.123,468 548.397,722	471	342.123,874 548.397,77	0.409
473	342.146,288 548.400,283	474	342.146,34 548.400,286	0.052
476	342.160,727 548.401,175	477	342.177,14 548.404,457	16.738
479	342.187,875 548.409,68	480	342.188,343 548.410,001	0.568
482	342.193,541 548.414,872	483	342.193,761 548.415,354	0.53
485	342.194,569 548.418,386	486	342.194,428 548.419,045	0.674
488	342.193,268 548.421,415	489	342.191,627 548.422,925	2.23
491	342.188,227 548.424,373	492	342.188,188 548.424,387	0.041
494	342.185,288 548.425,417	495	342.179,395 548.427,036	6.111
497	342.152,973 548.438,862	498	342.142,222 548.446,878	13.41
500	342.127,796 548.468,814	501	342.123,761 548.482,263	14.041
503	342.122,353 548.501,139	504	342.123,251 548.510,187	9.092
506	342.129,698 548.536,143	507	342.129,766 548.536,539	0.402
509	342.130,623 548.549,09	510	342.131,077 548.564,335	15.252
512	342.136,96 548.580,676	513	342.138,55 548.582,425	2.364

Punct început	X / Y	Punct sfârşit	X / Y	Lungime segment
417	341.882,461 548.348,525	418	341.887,597 548.352,847	6.713
420	341.894,971 548.358,248	421	341.902,335 548.364,191	9.463
423	341.920,895 548.374,805	424	341.920,93 548.374,825	0.04
426	341.929,809 548.380,087	427	341.937,294 548.384,617	8.749
429	341.945,809 548.391,368	430	341.951,279 548.395,359	6.771
432	341.960,347 548.400,749	433	341.967,555 548.405,555	8.663
435	341.977,355 548.410,843	436	341.979,784 548.412,616	3.007
438	341.982,342 548.414,819	439	341.982,56 548.415,039	0.31
441	341.987,972 548.421,233	442	341.988,122 548.421,422	0.241
444	341.996,566 548.432,382	445	342.005,605 548.441,227	12.647
447	342.019,492 548.450,913	448	342.025,503 548.453,355	6.488
450	342.039,272 548.455,236	451	342.042,327 548.454,876	3.076
453	342.047,648 548.452,33	454	342.051,657 548.449,554	4.876
456	342.060,758 548.437,877	457	342.067,119 548.428,958	10.955
459	342.071,336 548.423,798	460	342.071,508 548.423,612	0.253
462	342.081,727 548.413,964	463	342.084,765 548.411,867	3.691
465	342.094,108 548.405,455	466	342.103,956 548.400,925	10.84
468	342.118,75 548.397,701	469	342.119,2 548.397,656	0.452
471	342.123,874 548.397,77	472	342.133,081 548.399,83	9.435
474	342.146,34 548.400,286	475	342.160,455 548.401,139	14.141
477	342.177,14 548.404,457	478	342.177,633 548.404,625	0.521
480	342.188,343 548.410,001	481	342.193,202 548.414,466	6.599
483	342.193,761 548.415,354	484	342.194,483 548.417,717	2.471
486	342.194,428 548.419,045	487	342.193,771 548.420,686	1.768
489	342.191,627 548.422,925	490	342.190,985 548.423,322	0.755
492	342.188,188 548.424,387	493	342.185,431 548.425,372	2.928
495	342.179,395 548.427,036	496	342.171,358 548.429,993	8.564
498	342.142,222 548.446,878	499	342.133,785 548.457,027	13.198
501	342.123,761 548.482,263	502	342.122,481 548.493,019	10.832
504	342.123,251 548.510,187	505	342.125,057 548.519,342	9.331
507	342.129,766 548.536,539	508	342.130,619 548.549,013	12.503
510	342.131,077 548.564,335	511	342.133,078 548.573,589	9.468
513	342.138,55 548.582,425	514	342.141,386 548.584,006	3.247

Document care conține date cu caracter personal, protejat de prevederile Regulamentului (UE) nr. 679/2016 și Legii 190/2018

Punct început	X / Y	Punct sfârşit	X / Y	Lungime segment
514	342.141,386 548.584,006	515	342.144,393 548.584,543	3.055
517	342.156,446 548.580,953	518	342.166,871 548.574,687	12.163
520	342.170,904 548.572,813	521	342.171,306 548.572,677	0.424
523	342.175,066 548.571,953	524	342.177,528 548.572,249	2.48
526	342.181,354 548.573,287	527	342.181,953 548.573,567	0.661
529	342.186,21 548.576,53	530	342.189,624 548.579,813	4.736
532	342.191,871 548.584,115	533	342.191,928 548.584,242	0.139
535	342.193,503 548.588,28	536	342.194,094 548.592,744	4.503
538	342.193,91 548.596,346	539	342.193,854 548.596,709	0.367
541	342.191,391 548.606,545	542	342.190,538 548.609,237	2.824
544	342.186,484 548.614,308	545	342.179,071 548.625,101	13.094
547	342.157,456 548.662,254	548	342.153,303 548.674,011	12.469
550	342.151,895 548.694,157	551	342.151,84 548.694,581	0.428
553	342.149,259 548.705,227	554	342.144,896 548.716,167	11.778
556	342.142,075 548.726,261	557	342.140,431 548.732,931	6.87
559	342.137,388 548.750,965	560	342.136,382 548.761,964	11.045
562	342.137,09 548.786,766	563	342.139,857 548.800,273	13.788
565	342.140,641 548.811,5	566	342.142,592 548.822,945	11.61
568	342.146,334 548.843,521	569	342.147,742 548.852,101	8.695
571	342.150,0 548.863,317	572	342.150,029 548.863,503	0.188
574	342.151,147 548.873,84	575	342.151,141 548.887,702	13.862
577	342.148,842 548.900,981	578	342.148,787 548.901,212	0.237
580	342.144,65 548.914,921	581	342.141,098 548.924,564	10.276
583	342.144,056 548.928,105	584	342.146,639 548.927,689	2.616

Punct început	X / Y	Punct sfârşit	X / Y	Lungime segment
515	342.144,393 548.584,543	516	342.148,594 548.583,843	4.259
518	342.166,871 548.574,687	519	342.167,063 548.574,585	0.217
521	342.171,306 548.572,677	522	342.174,392 548.571,987	3.162
524	342.177,528 548.572,249	525	342.177,825 548.572,308	0.303
527	342.181,953 548.573,567	528	342.185,958 548.576,324	4.862
530	342.189,624 548.579,813	531	342.190,033 548.580,373	0.693
533	342.191,928 548.584,242	534	342.193,372 548.587,787	3.828
536	342.194,094 548.592,744	537	342.194,107 548.593,129	0.385
539	342.193,854 548.596,709	540	342.191,425 548.606,425	10.015
542	342.190,538 548.609,237	543	342.190,164 548.609,917	0.776
545	342.179,071 548.625,101	546	342.164,184 548.648,346	27.603
548	342.153,303 548.674,011	549	342.152,09 548.685,183	11.238
551	342.151,84 548.694,581	552	342.149,345 548.704,954	10.669
554	342.144,896 548.716,167	555	342.142,702 548.723,717	7.862
557	342.140,431 548.732,931	558	342.138,819 548.742,247	9.454
560	342.136,382 548.761,964	561	342.135,994 548.773,738	11.78
563	342.139,857 548.800,273	564	342.139,893 548.800,538	0.267
566	342.142,592 548.822,945	567	342.146,328 548.843,487	20.879
569	342.147,742 548.852,101	570	342.147,948 548.853,357	1.273
572	342.150,029 548.863,503	573	342.151,135 548.873,621	10.178
575	342.151,141 548.887,702	576	342.151,111 548.888,047	0.346
578	342.148,787 548.901,212	579	342.144,712 548.914,743	14.131
581	342.141,098 548.924,564	582	342.141,557 548.926,731	2.215
584	342.146,639 548.927,689	585	342.143,708 548.928,759	3.12

Punct început	X / Y	Punct sfârşit	X / Y	Lungime segment
516	342.148,594 548.583,843	517	342.156,446 548.580,953	8.367
519	342.167,063 548.574,585	520	342.170,904 548.572,813	4.23
522	342.174,392 548.571,987	523	342.175,066 548.571,953	0.675
525	342.177,825 548.572,308	526	342.181,354 548.573,287	3.662
528	342.185,958 548.576,324	529	342.186,21 548.576,53	0.325
531	342.190,033 548.580,373	532	342.191,871 548.584,115	4.169
534	342.193,372 548.587,787	535	342.193,503 548.588,28	0.51
537	342.194,107 548.593,129	538	342.193,91 548.596,346	3.223
540	342.191,425 548.606,425	541	342.191,391 548.606,545	0.125
543	342.190,164 548.609,917	544	342.186,484 548.614,308	5.729
546	342.164,184 548.648,346	547	342.157,456 548.662,254	15.45
549	342.152,09 548.685,183	550	342.151,895 548.694,157	8.976
552	342.149,345 548.704,954	553	342.149,259 548.705,227	0.286
555	342.142,702 548.723,717	556	342.142,075 548.726,261	2.62
558	342.138,819 548.742,247	559	342.137,388 548.750,965	8.835
561	342.135,994 548.773,738	562	342.137,09 548.786,766	13.074
564	342.139,893 548.800,538	565	342.140,641 548.811,5	10.987
567	342.146,328 548.843,487	568	342.146,334 548.843,521	0.035
570	342.147,948 548.853,357	571	342.150,0 548.863,317	10.169
573	342.151,135 548.873,621	574	342.151,147 548.873,84	0.219
576	342.151,111 548.888,047	577	342.148,842 548.900,981	13.132
579	342.144,712 548.914,743	580	342.144,65 548.914,921	0.188
582	342.141,557 548.926,731	583	342.144,056 548.928,105	2.852
585	342.143,708 548.928,759	1	342.132,017 548.928,147	11.707

**** Lungimile segmentelor sunt determinate în planul de proiecţie Stereo 70 şi sunt rotunjite la 1 milimetru.**
***** Distanţa dintre puncte este formată din segmente cumulate ce sunt mai mici decât valoarea 1 milimetru.**

Document care conține date cu caracter personal, protejat de prevederile Regulamentului (UE) nr. 679/2016 și Legii 190/2018

DATE DESPRE IMOBILUL NR. 4518

Oficiul de Cadastru şi Publicitate Imobiliară ALBA
Biroul de Cadastru şi Publicitate Imobiliară Campeni

A. Partea I. Descrierea imobilului

Nr. CF vechi:52 Sacatura
Nr. topografic:3719, 3720

TEREN Extravilan

Adresa: Jud. Alba

Nr. Crt	Nr cadastral Nr. topografic	Suprafaţa* (mp)	Observaţii / Referinţe
A1		1.228	Sector cadastral:24 Teren neimprejmuit; Parte din Cartea Funciara veche nr.52 Sacatura, cu nr. topografic vechi 3719, 3720.

B. Partea II. Proprietari şi acte

Inscrieri privitoare la dreptul de proprietate şi alte drepturi reale		Referinţe
4518 / 10/03/2025		
Act Normativ nr. 7, din 13/03/1996 emis de PARLAMENTUL ROMANIEI;		
B1	Intabulare, drept de PROPRIETATE, dobandit prin Lege, cota actuala 1/1, cota initiala 1/1	A1
	1) **NEIDENTIFICAT NEIDENTIFICAT**	
Act Administrativ nr. 959, din 03/03/2025 emis de COMUNA VADU MOȚILOR;		
B2	Se noteaza posesia faptica in favoarea lui	A1
	1) **BRICIU SOFIA**	

C. Partea III. SARCINI .

Inscrieri privind dezmembramintele dreptului de proprietate, drepturi reale de garanţie şi sarcini	Referinţe
NU SUNT	

Document care conține date cu caracter personal, protejat de prevederile Regulamentului (UE) nr. 679/2016 și Legii 190/2018

Anexa Nr. 1 La Partea I

Teren

Nr cadastral	Suprafaţa (mp)*	Observaţii / Referinţe
	1.228	Parte din Cartea Funciara veche nr.52 Sacatura, cu nr. topografic vechi 3719, 3720.

* Suprafaţa este determinată in planul de proiecţie Stereo 70.

DETALII LINIARE IMOBIL

Date referitoare la teren

Crt	Categorie folosință	Intra vilan	Suprafaţa (mp)	Tarla	Parcelă	Nr. topo	Observaţii / Referinţe
1	pasune	NU	1.228	-	-	-	Pasune impadurita

Lungime Segmente
1) Valorile lungimilor segmentelor sunt obţinute din proiecţie în plan.

Punct început	X / Y	Punct sfârşit	X / Y	Lungime segment (** (m)
1	342.147,742 548.852,101	2	342.154,08 548.850,284	6.593
3	342.158,003 548.849,209	4	342.174,602 548.857,321	18.475
5	342.174,028 548.861,347	6	342.171,333 548.875,515	14.422
7	342.167,028 548.888,256	8	342.162,349 548.899,557	12.231
9	342.157,337 548.909,596	10	342.157,333 548.909,604	0.009

Punct început	X / Y	Punct sfârşit	X / Y	Lungime segment (** (m)
2	342.154,08 548.850,284	3	342.158,003 548.849,209	4.068
4	342.174,602 548.857,321	5	342.174,028 548.861,347	4.067
6	342.171,333 548.875,515	7	342.167,028 548.888,256	13.449
8	342.162,349 548.899,557	9	342.157,337 548.909,596	11.221
10	342.157,333 548.909,604	11	342.152,69 548.919,008	10.488

Document care conține date cu caracter personal, protejat de prevederile Regulamentului (UE) nr. 679/2016 și Legii 190/2018

Punct început	X / Y	Punct sfârşit	X / Y	Lungime segment (** (m)
11	342.152,69 548.919,008	12	342.146,639 548.927,689	10.582
13	342.144,056 548.928,105	14	342.141,557 548.926,731	2.852
15	342.141,098 548.924,564	16	342.144,65 548.914,921	10.276
17	342.144,712 548.914,743	18	342.148,787 548.901,212	14.131
19	342.148,842 548.900,981	20	342.151,111 548.888,047	13.132
21	342.151,141 548.887,702	22	342.151,147 548.873,84	13.862
23	342.151,135 548.873,621	24	342.150,029 548.863,503	10.178
25	342.150,0 548.863,317	26	342.147,948 548.853,357	10.169

Punct început	X / Y	Punct sfârşit	X / Y	Lungime segment (** (m)
12	342.146,639 548.927,689	13	342.144,056 548.928,105	2.616
14	342.141,557 548.926,731	15	342.141,098 548.924,564	2.215
16	342.144,65 548.914,921	17	342.144,712 548.914,743	0.188
18	342.148,787 548.901,212	19	342.148,842 548.900,981	0.237
20	342.151,111 548.888,047	21	342.151,141 548.887,702	0.346
22	342.151,147 548.873,84	23	342.151,135 548.873,621	0.219
24	342.150,029 548.863,503	25	342.150,0 548.863,317	0.188
26	342.147,948 548.853,357	1	342.147,742 548.852,101	1.273

** Lungimile segmentelor sunt determinate în planul de proiecţie Stereo 70 şi sunt rotunjite la 1 milimetru.
*** Distanţa dintre puncte este formată din segmente cumulate ce sunt mai mici decât valoarea 1 milimetru.

Document care conține date cu caracter personal, protejat de prevederile Regulamentului (UE) nr. 679/2016 și Legii 190/2018

DATE DESPRE IMOBILUL NR. 4519

Oficiul de Cadastru şi Publicitate Imobiliară ALBA
Biroul de Cadastru şi Publicitate Imobiliară Campeni

A. Partea I. Descrierea imobilului

TEREN Extravilan

Adresa: Jud. Alba

Nr. Crt	Nr cadastral Nr. topografic	Suprafaţa* (mp)	Observaţii / Referinţe
A1		3.000	Sector cadastral:24 Teren neimprejmuit; UP I UA 167 C/2

B. Partea II. Proprietari şi acte

Inscrieri privitoare la dreptul de proprietate şi alte drepturi reale		Referinţe
4519 / 10/03/2025		
Certificat Grefa nr. 5230/305, din 30/11/1994 emis de CJSDPAT ALBA;		
B1	Intabulare, drept de PROPRIETATE, dobandit prin Reconstituire, cota actuala 1/1, cota initiala 1/1	A1
	1) **MOCAN IOSIF** DEFUNCT:Da	
Act Administrativ nr. 1028, din 03/03/2025 emis de COMUNA VADU MOȚILOR;		
B2	Se noteaza posesia faptica in favoarea lui	A1
	1) **MOCAN ADRIAN**	

C. Partea III. SARCINI .

Inscrieri privind dezmembramintele dreptului de proprietate, drepturi reale de garanţie şi sarcini	Referinţe
NU SUNT	

Anexa Nr. 1 La Partea I

Teren

Nr cadastral	Suprafaţa (mp)*	Observaţii / Referinţe
	3.000	UP I UA 167 C/2

* Suprafaţa este determinată in planul de proiecţie Stereo 70.

DETALII LINIARE IMOBIL

Date referitoare la teren

Crt	Categorie folosință	Intra vilan	Suprafaţa (mp)	Tarla	Parcelă	Nr. topo	Observaţii / Referinţe
1	padure	NU	3.000	-	-	-	UP I UA 167 C/2

Lungime Segmente

1) Valorile lungimilor segmentelor sunt obţinute din proiecţie în plan.

Punct început	X / Y	Punct sfârşit	X / Y	Lungime segment (** (m)
1	342.142,075 548.726,261	2	342.155,144 548.718,568	15.165
3	342.160,749 548.728,167	4	342.161,477 548.735,16	7.031
5	342.161,812 548.738,381	6	342.169,815 548.815,266	77.3
7	342.165,458 548.819,976	8	342.160,997 548.824,798	6.569
9	342.154,08 548.850,284	10	342.147,742 548.852,101	6.593

Punct început	X / Y	Punct sfârşit	X / Y	Lungime segment (** (m)
2	342.155,144 548.718,568	3	342.160,749 548.728,167	11.116
4	342.161,477 548.735,16	5	342.161,812 548.738,381	3.238
6	342.169,815 548.815,266	7	342.165,458 548.819,976	6.416
8	342.160,997 548.824,798	9	342.154,08 548.850,284	26.408
10	342.147,742 548.852,101	11	342.146,334 548.843,521	8.695

Document care conține date cu caracter personal, protejat de prevederile Regulamentului (UE) nr. 679/2016 și Legii 190/2018

Punct început	X / Y	Punct sfârşit	X / Y	Lungime segment (** (m)
11	342.146,334 548.843,521	12	342.146,328 548.843,487	0.035
13	342.142,592 548.822,945	14	342.140,641 548.811,5	11.61
15	342.139,893 548.800,538	16	342.139,857 548.800,273	0.267
17	342.137,09 548.786,766	18	342.135,994 548.773,738	13.074
19	342.136,382 548.761,964	20	342.137,388 548.750,965	11.045
21	342.138,819 548.742,247	22	342.140,431 548.732,931	9.454

Punct început	X / Y	Punct sfârşit	X / Y	Lungime segment (** (m)
12	342.146,328 548.843,487	13	342.142,592 548.822,945	20.879
14	342.140,641 548.811,5	15	342.139,893 548.800,538	10.987
16	342.139,857 548.800,273	17	342.137,09 548.786,766	13.788
18	342.135,994 548.773,738	19	342.136,382 548.761,964	11.78
20	342.137,388 548.750,965	21	342.138,819 548.742,247	8.835
22	342.140,431 548.732,931	1	342.142,075 548.726,261	6.87

** Lungimile segmentelor sunt determinate în planul de proiecţie Stereo 70 şi sunt rotunjite la 1 milimetru.
*** Distanţa dintre puncte este formată din segmente cumulate ce sunt mai mici decât valoarea 1 milimetru.

Document care conține date cu caracter personal, protejat de prevederile Regulamentului (UE) nr. 679/2016 și Legii 190/2018

DATE DESPRE IMOBILUL NR. 4520

Oficiul de Cadastru şi Publicitate Imobiliară ALBA
Biroul de Cadastru şi Publicitate Imobiliară Campeni

A. Partea I. Descrierea imobilului

TEREN Extravilan

Adresa: Jud. Alba

Nr. Crt	Nr cadastral Nr. topografic	Suprafaţa* (mp)	Observaţii / Referinţe
A1		695	Sector cadastral:24 Teren neimprejmuit; UA 167 C %

B. Partea II. Proprietari şi acte

Inscrieri privitoare la dreptul de proprietate şi alte drepturi reale		Referinţe
4520 / 10/03/2025		
Act Administrativ nr. 28, din 01/01/2007 emis de COMUNA VADU MOȚILOR;		
B1	Inscrierea provizorie, drept de PROPRIETATE, dobandit prin Reconstituire, cota actuala 1/1, cota initiala 1/1	A1
	1) **ASOCIAȚIA COMPOSESORATUL SILVIC 'SACATURA' VADU MOȚILOR**, CIF:24218046	

C. Partea III. SARCINI .

Inscrieri privind dezmembramintele dreptului de proprietate, drepturi reale de garanţie şi sarcini	Referinţe
NU SUNT	

Document care conține date cu caracter personal, protejat de prevederile Regulamentului (UE) nr. 679/2016 și Legii 190/2018

Anexa Nr. 1 La Partea I

Teren

Nr cadastral	Suprafaţa (mp)*	Observaţii / Referinţe
	695	UA 167 C %

* Suprafaţa este determinată in planul de proiecţie Stereo 70.

DETALII LINIARE IMOBIL

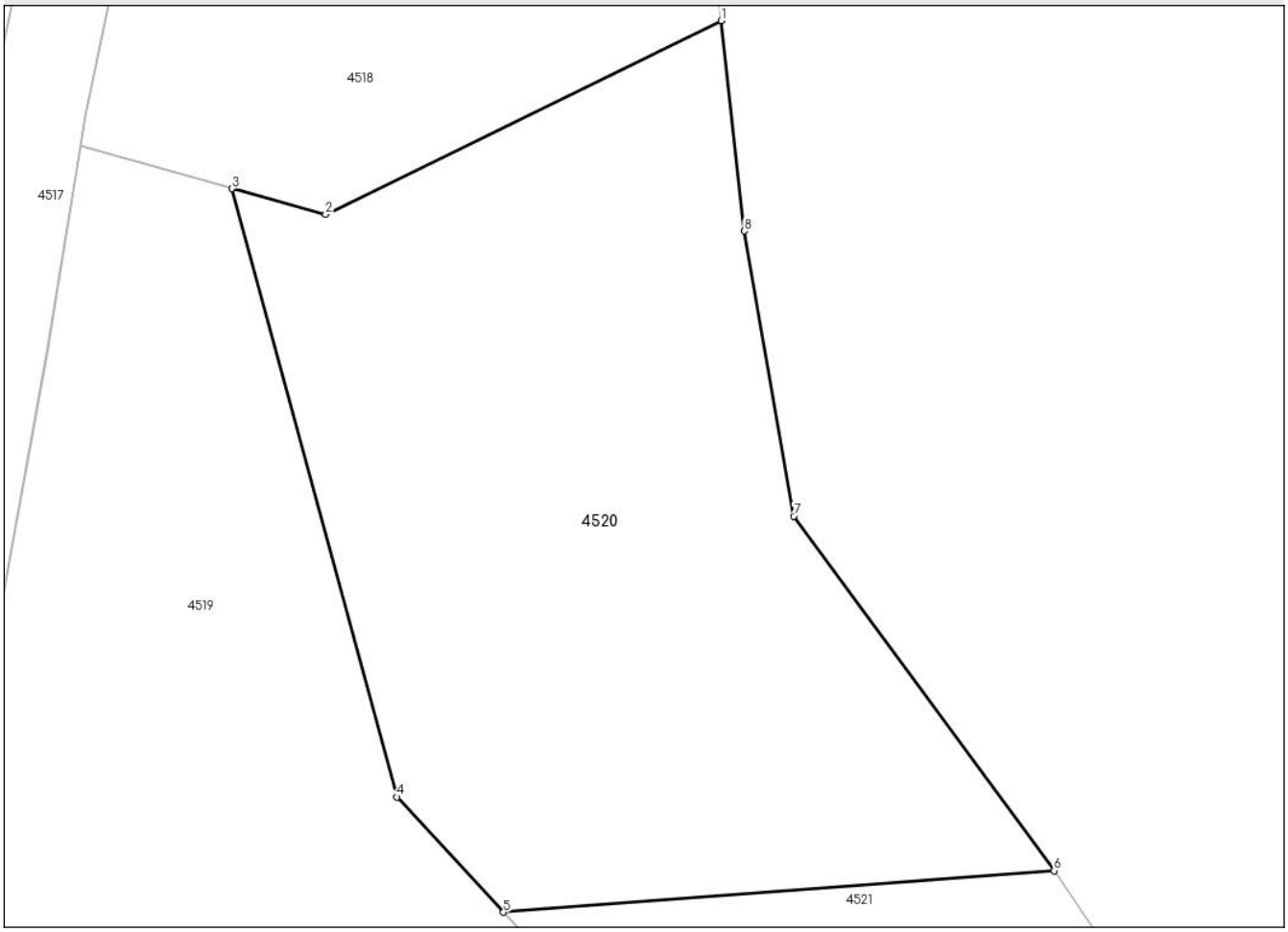

Date referitoare la teren

Crt	Categorie folosință	Intra vilan	Suprafaţa (mp)	Tarla	Parcelă	Nr. topo	Observaţii / Referinţe
1	padure	NU	695	-	-	-	UA 167 C %

Lungime Segmente
1) Valorile lungimilor segmentelor sunt obţinute din proiecţie în plan.

Punct început	X / Y	Punct sfârşit	X / Y	Lungime segment (** (m)
1	342.174,602 548.857,321	2	342.158,003 548.849,209	18.475
2	342.158,003 548.849,209	3	342.154,08 548.850,284	4.068
3	342.154,08 548.850,284	4	342.160,997 548.824,798	26.408
4	342.160,997 548.824,798	5	342.165,458 548.819,976	6.569
5	342.165,458 548.819,976	6	342.188,551 548.821,712	23.158

Document care conține date cu caracter personal, protejat de prevederile Regulamentului (UE) nr. 679/2016 și Legii 190/2018

Punct început	X / Y	Punct sfârşit	X / Y	Lungime segment (** (m)
6	342.188,551 548.821,712	7	342.177,633 548.836,562	18.432
7	342.177,633 548.836,562	8	342.175,563 548.848,514	12.13
8	342.175,563 548.848,514	1	342.174,602 548.857,321	8.859

** Lungimile segmentelor sunt determinate în planul de proiecţie Stereo 70 şi sunt rotunjite la 1 milimetru.
*** Distanţa dintre puncte este formată din segmente cumulate ce sunt mai mici decât valoarea 1 milimetru.

Document care conține date cu caracter personal, protejat de prevederile Regulamentului (UE) nr. 679/2016 și Legii 190/2018

DATE DESPRE IMOBILUL NR. 4521

Oficiul de Cadastru şi Publicitate Imobiliară ALBA
Biroul de Cadastru şi Publicitate Imobiliară Campeni

A. Partea I. Descrierea imobilului

TEREN Extravilan

Adresa: Jud. Alba

Nr. Crt	Nr cadastral Nr. topografic	Suprafaţa* (mp)	Observaţii / Referinţe
A1		5.000	Sector cadastral:24 Teren neimprejmuit; UP I UA 167 C/7

B. Partea II. Proprietari şi acte

Inscrieri privitoare la dreptul de proprietate şi alte drepturi reale		Referinţe
4521 / 11/03/2025		
Act Administrativ nr. 7079/403, din 21/11/1995 emis de CJSDPAT ALBA;		
B1	Intabulare, drept de PROPRIETATE, dobandit prin Reconstituire, cota actuala 1/1, cota initiala 1/1	A1
	1) **BRICIU T ANA**	
Act Administrativ nr. 1387, din 11/03/2025 emis de COMUNA VADU MOȚILOR;		
B2	Se noteaza posesia faptica in favoarea lui	A1
	1) **BRICIU CLEMENT-NICU**	

C. Partea III. SARCINI .

Inscrieri privind dezmembramintele dreptului de proprietate, drepturi reale de garanţie şi sarcini	Referinţe
NU SUNT	

Document care conține date cu caracter personal, protejat de prevederile Regulamentului (UE) nr. 679/2016 și Legii 190/2018

Anexa Nr. 1 La Partea I

Teren

Nr cadastral	Suprafaţa (mp)*	Observaţii / Referinţe
	5.000	UP I UA 167 C/7

* Suprafaţa este determinată in planul de proiecţie Stereo 70.

DETALII LINIARE IMOBIL

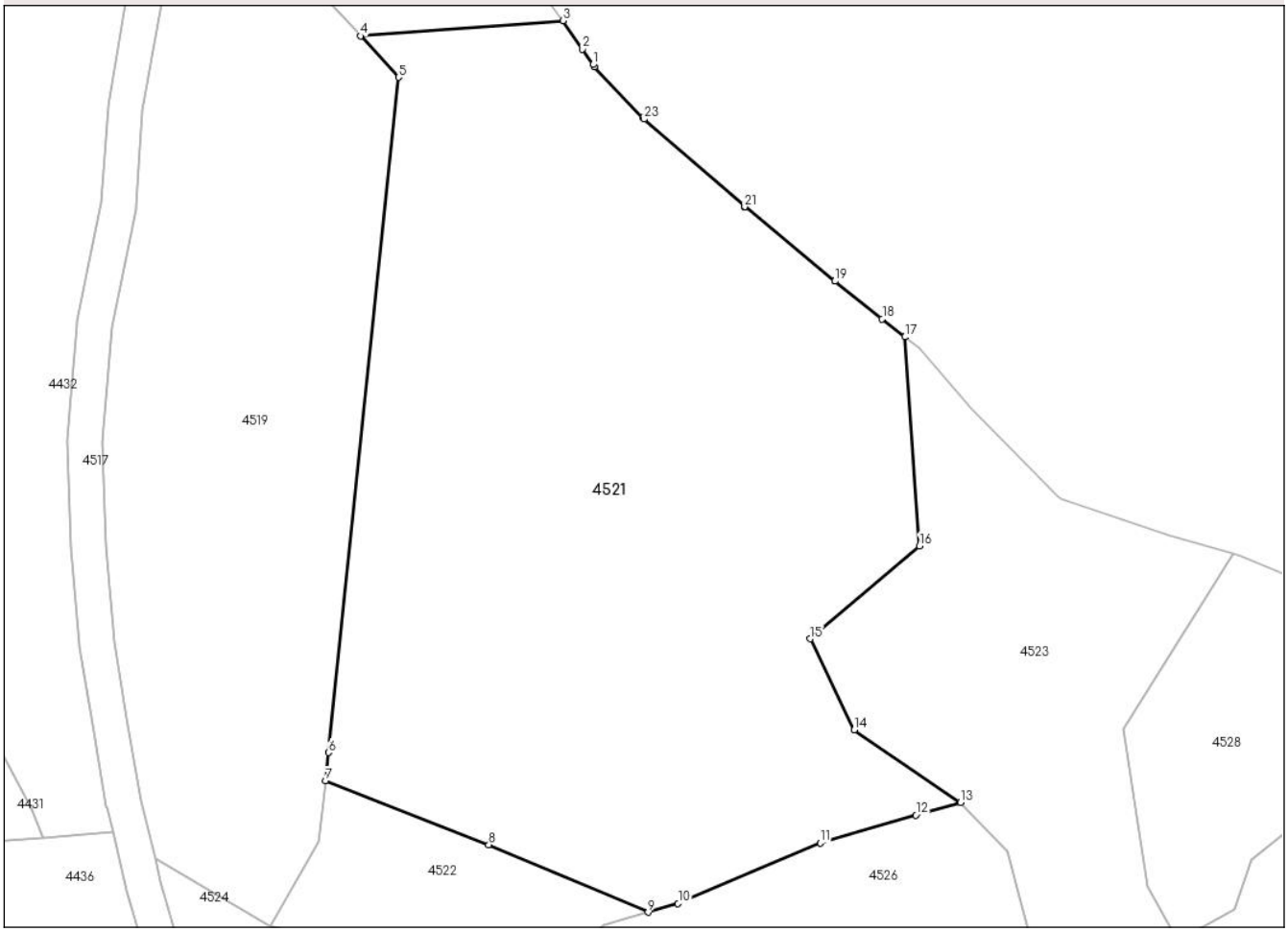

Date referitoare la teren

Crt	Categorie folosință	Intra vilan	Suprafaţa (mp)	Tarla	Parcelă	Nr. topo	Observaţii / Referinţe
1	padure	NU	5.000	-	-	-	UP I UA 167 C/7

Lungime Segmente

1) Valorile lungimilor segmentelor sunt obţinute din proiecţie în plan.

Punct început	X / Y	Punct sfârşit	X / Y	Lungime segment (** (m)
1	342.191,966 548.816,722	2	342.190,759 548.818,485	2.137
3	342.188,551 548.821,712	4	342.165,458 548.819,976	23.158
5	342.169,815 548.815,266	6	342.161,812 548.738,381	77.3
7	342.161,477 548.735,16	8	342.180,085 548.727,885	19.98
9	342.198,25 548.720,191	10	342.201,668 548.721,203	3.565

Punct început	X / Y	Punct sfârşit	X / Y	Lungime segment (** (m)
2	342.190,759 548.818,485	3	342.188,551 548.821,712	3.91
4	342.165,458 548.819,976	5	342.169,815 548.815,266	6.416
6	342.161,812 548.738,381	7	342.161,477 548.735,16	3.238
8	342.180,085 548.727,885	9	342.198,25 548.720,191	19.727
10	342.201,668 548.721,203	11	342.217,87 548.728,09	17.605

Document care conține date cu caracter personal, protejat de prevederile Regulamentului (UE) nr. 679/2016 și Legii 190/2018

Punct început	X / Y	Punct sfârşit	X / Y	Lungime segment (** (m)
11	342.217,87 548.728,09	12	342.228,775 548.731,249	11.353
13	342.233,882 548.732,71	14	342.221,767 548.740,956	14.655
15	342.216,751 548.751,328	16	342.229,196 548.761,916	16.34
17	342.227,511 548.785,7	18	342.224,942 548.787,75	3.287
19	342.219,548 548.792,056	20	342.219,524 548.792,075	0.031
21	342.209,273 548.800,525	22	342.209,231 548.800,56	0.055
23	342.197,802 548.810,511	24	342.197,66 548.810,648	0.197
25	342.192,161 548.816,48	1	342.191,966 548.816,722	0.311

Punct început	X / Y	Punct sfârşit	X / Y	Lungime segment (** (m)
12	342.228,775 548.731,249	13	342.233,882 548.732,71	5.312
14	342.221,767 548.740,956	15	342.216,751 548.751,328	11.521
16	342.229,196 548.761,916	17	342.227,511 548.785,7	23.844
18	342.224,942 548.787,75	19	342.219,548 548.792,056	6.902
20	342.219,524 548.792,075	21	342.209,273 548.800,525	13.285
22	342.209,231 548.800,56	23	342.197,802 548.810,511	15.154
24	342.197,66 548.810,648	25	342.192,161 548.816,48	8.016

** Lungimile segmentelor sunt determinate în planul de proiecţie Stereo 70 şi sunt rotunjite la 1 milimetru.
*** Distanţa dintre puncte este formată din segmente cumulate ce sunt mai mici decât valoarea 1 milimetru.

Document care conține date cu caracter personal, protejat de prevederile Regulamentului (UE) nr. 679/2016 și Legii 190/2018

DATE DESPRE IMOBILUL NR. 4522

Oficiul de Cadastru şi Publicitate Imobiliară ALBA
Biroul de Cadastru şi Publicitate Imobiliară Campeni

A. Partea I. Descrierea imobilului

TEREN Extravilan

Adresa: Jud. Alba

Nr. Crt	Nr cadastral Nr. topografic	Suprafaţa* (mp)	Observaţii / Referinţe
A1		500	Sector cadastral:24 Teren neimprejmuit; UP I UA 167 C/2

B. Partea II. Proprietari şi acte

Inscrieri privitoare la dreptul de proprietate şi alte drepturi reale		Referinţe
4522 / 10/03/2025		
Act Administrativ nr. 7079/459, din 24/01/1997 emis de CJSDPAT ALBA;		
B1	Intabulare, drept de PROPRIETATE, dobandit prin Lege, cota actuala 1/1, cota initiala 1/1	A1
	1) **NEGREA P. MARIA**	
Act Administrativ nr. 1029, din 03/03/2025 emis de COMUNA VADU MOȚILOR;		
B2	Se noteaza posesia faptica in favoarea lui	A1
	1) **PANDUR ANA**	

C. Partea III. SARCINI .

Inscrieri privind dezmembramintele dreptului de proprietate, drepturi reale de garanţie şi sarcini	Referinţe
NU SUNT	

Document care conține date cu caracter personal, protejat de prevederile Regulamentului (UE) nr. 679/2016 și Legii 190/2018

Anexa Nr. 1 La Partea I

Teren

Nr cadastral	Suprafaţa (mp)*	Observaţii / Referinţe
	500	UP I UA 167 C/2

* Suprafaţa este determinată in planul de proiecţie Stereo 70.

DETALII LINIARE IMOBIL

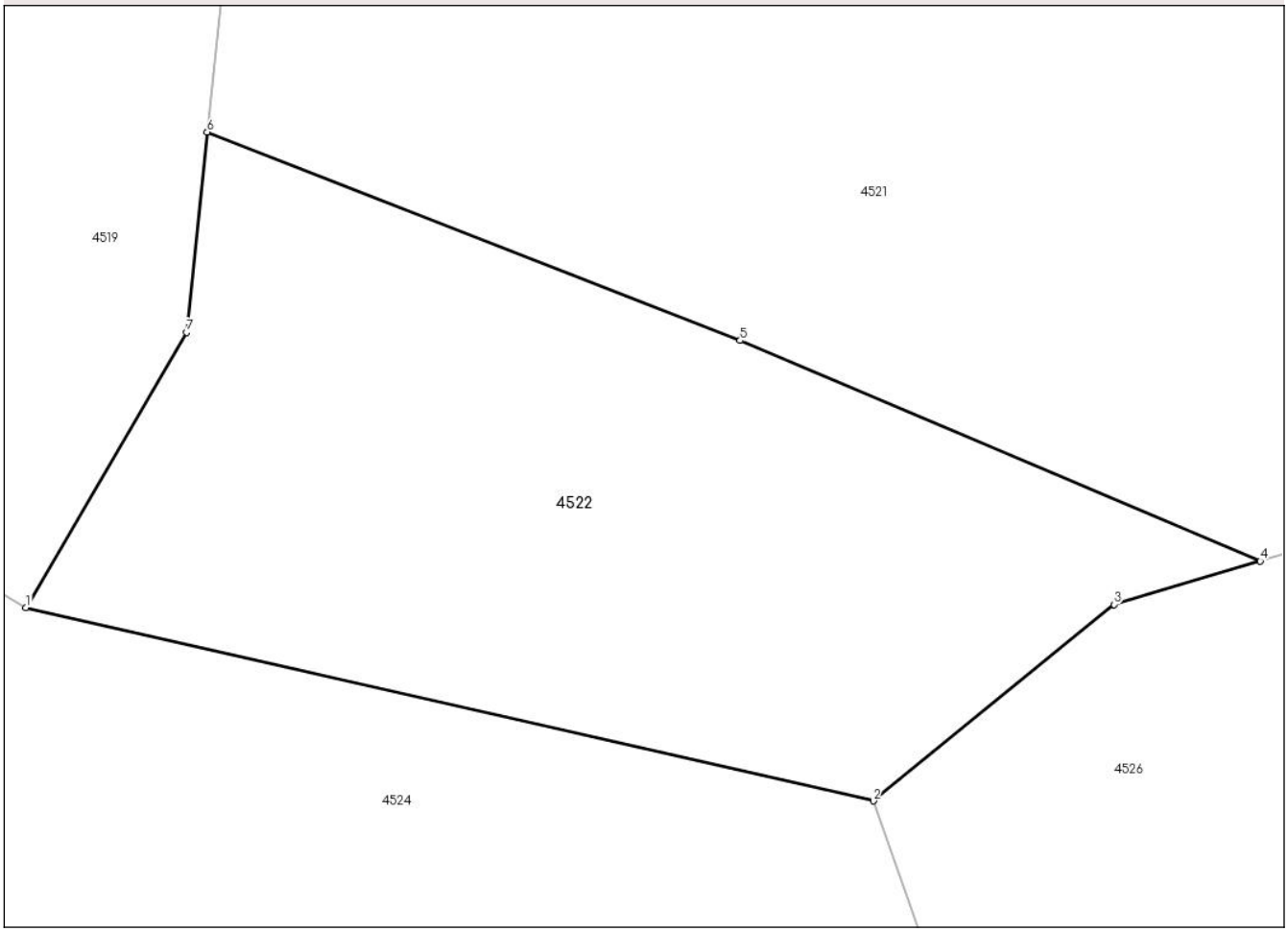

Date referitoare la teren

Crt	Categorie folosință	Intra vilan	Suprafaţa (mp)	Tarla	Parcelă	Nr. topo	Observaţii / Referinţe
1	padure	NU	500	-	-	-	UP I UA 167 C/2

Lungime Segmente
1) Valorile lungimilor segmentelor sunt obţinute din proiecţie în plan.

Punct început	X / Y	Punct sfârşit	X / Y	Lungime segment (** (m)
1	342.155,144 548.718,568	2	342.184,738 548.711,824	30.353
2	342.184,738 548.711,824	3	342.193,144 548.718,679	10.847
3	342.193,144 548.718,679	4	342.198,25 548.720,191	5.325
4	342.198,25 548.720,191	5	342.180,085 548.727,885	19.727
5	342.180,085 548.727,885	6	342.161,477 548.735,16	19.98

Document care conține date cu caracter personal, protejat de prevederile Regulamentului (UE) nr. 679/2016 și Legii 190/2018

Punct început	X / Y	Punct sfârşit	X / Y	Lungime segment (** (m)
6	342.161,477 548.735,16	7	342.160,749 548.728,167	7.031
7	342.160,749 548.728,167	1	342.155,144 548.718,568	11.116

** Lungimile segmentelor sunt determinate în planul de proiecţie Stereo 70 şi sunt rotunjite la 1 milimetru.
*** Distanţa dintre puncte este formată din segmente cumulate ce sunt mai mici decât valoarea 1 milimetru.

Document care conține date cu caracter personal, protejat de prevederile Regulamentului (UE) nr. 679/2016 și Legii 190/2018

DATE DESPRE IMOBILUL NR. 4523

Oficiul de Cadastru şi Publicitate Imobiliară ALBA
Biroul de Cadastru şi Publicitate Imobiliară Campeni

A. Partea I. Descrierea imobilului

Nr. CF vechi:385 Sacatura
Nr. topografic:3737, 3738, 3740, 3742

TEREN Extravilan

Adresa: Jud. Alba

Nr. Crt	Nr cadastral Nr. topografic	Suprafaţa* (mp)	Observaţii / Referinţe
A1		1.656	Sector cadastral:24 Teren neimprejmuit; Parte din Cartea Funciara veche nr.385 Sacatura, cu nr. topografic vechi 3737, 3738, 3740, 3742.

B. Partea II. Proprietari şi acte

Inscrieri privitoare la dreptul de proprietate şi alte drepturi reale		Referinţe
4523 / 10/03/2025		
Act Normativ nr. 7, din 13/03/1996 emis de PARLAMENTUL ROMANIEI;		
B1	Intabulare, drept de PROPRIETATE, dobandit prin Lege, cota actuala 1/1, cota initiala 1/1	A1
	1) **NEIDENTIFICAT NEIDENTIFICAT**	
Act Administrativ nr. 1033, din 03/03/2025 emis de COMUNA VADU MOȚILOR;		
B2	Se noteaza posesia faptica in favoarea lui	A1
	1) **BRICIU DANIELA**	

C. Partea III. SARCINI .

Inscrieri privind dezmembramintele dreptului de proprietate, drepturi reale de garanţie şi sarcini	Referinţe
NU SUNT	

Document care conține date cu caracter personal, protejat de prevederile Regulamentului (UE) nr. 679/2016 și Legii 190/2018

Anexa Nr. 1 La Partea I

Teren

Nr cadastral	Suprafaţa (mp)*	Observaţii / Referinţe
	1.656	Parte din Cartea Funciara veche nr.385 Sacatura, cu nr. topografic vechi 3737, 3738, 3740, 3742.

* Suprafaţa este determinată in planul de proiecţie Stereo 70.

DETALII LINIARE IMOBIL

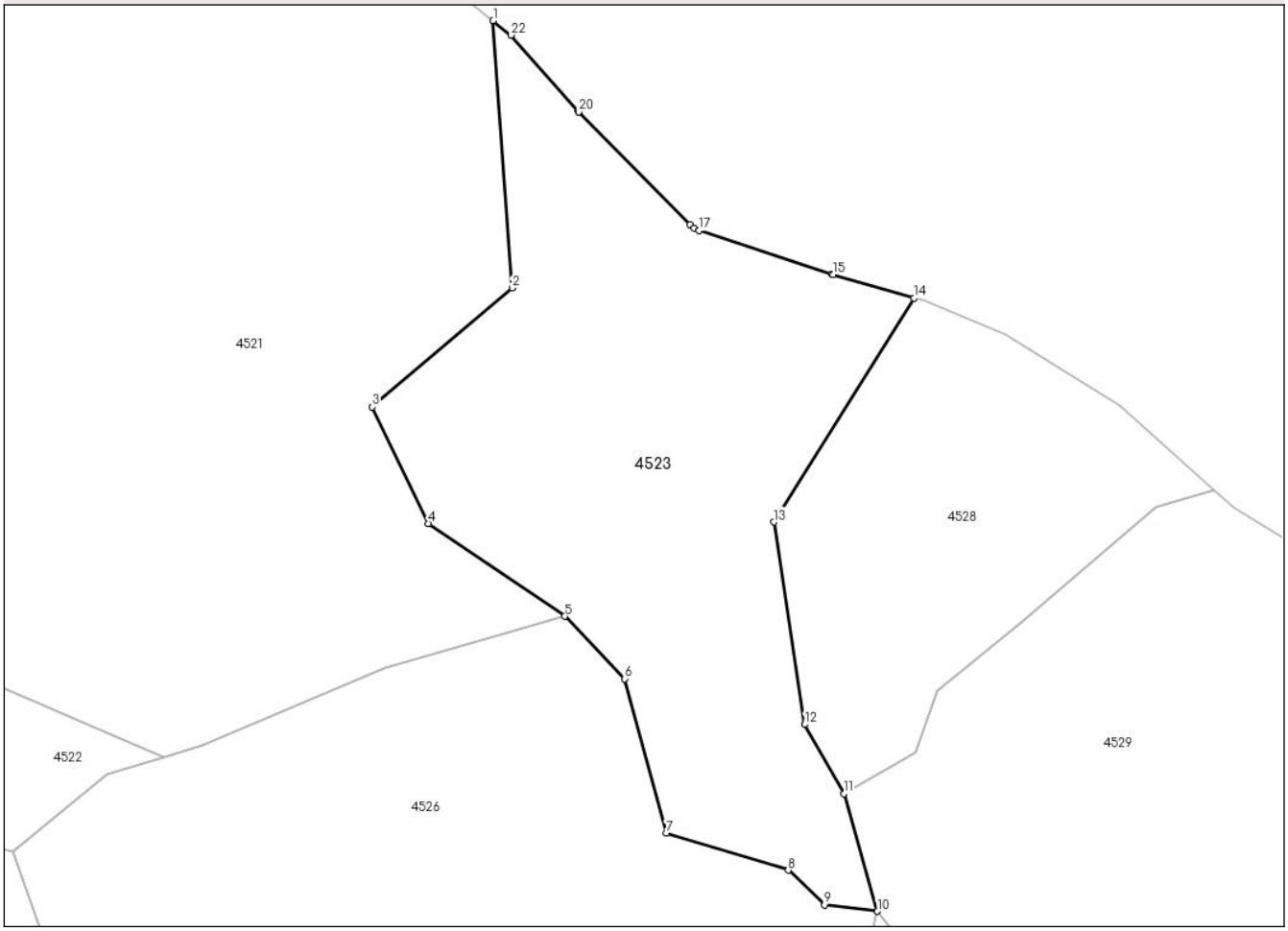

Date referitoare la teren

Crt	Categorie folosință	Intra vilan	Suprafaţa (mp)	Tarla	Parcelă	Nr. topo	Observaţii / Referinţe
1	pasune	NU	1.656	-	-	-	Pasune impadurita

Lungime Segmente

1) Valorile lungimilor segmentelor sunt obţinute din proiecţie în plan.

Punct început	X / Y	Punct sfârşit	X / Y	Lungime segment (** (m)
1	342.227,511 548.785,7	2	342.229,196 548.761,916	23.844
3	342.216,751 548.751,328	4	342.221,767 548.740,956	11.521
5	342.233,882 548.732,71	6	342.239,199 548.727,148	7.695
7	342.242,93 548.713,436	8	342.253,776 548.710,117	11.342
9	342.256,979 548.707,032	10	342.261,709 548.706,468	4.764

Punct început	X / Y	Punct sfârşit	X / Y	Lungime segment (** (m)
2	342.229,196 548.761,916	3	342.216,751 548.751,328	16.34
4	342.221,767 548.740,956	5	342.233,882 548.732,71	14.655
6	342.239,199 548.727,148	7	342.242,93 548.713,436	14.211
8	342.253,776 548.710,117	9	342.256,979 548.707,032	4.447
10	342.261,709 548.706,468	11	342.258,702 548.716,927	10.883

Document care conține date cu caracter personal, protejat de prevederile Regulamentului (UE) nr. 679/2016 și Legii 190/2018

Punct început	X / Y	Punct sfârşit	X / Y	Lungime segment (** (m)
11	342.258,702 548.716,927	12	342.255,246 548.723,084	7.061
13	342.252,495 548.741,091	14	342.264,953 548.761,026	23.508
15	342.257,741 548.763,122	16	342.257,671 548.763,143	0.073
17	342.245,839 548.767,053	18	342.245,411 548.767,254	0.473
19	342.245,042 548.767,549	20	342.235,147 548.777,592	14.099
21	342.235,073 548.777,672	22	342.229,11 548.784,424	9.008

Punct început	X / Y	Punct sfârşit	X / Y	Lungime segment (** (m)
12	342.255,246 548.723,084	13	342.252,495 548.741,091	18.216
14	342.264,953 548.761,026	15	342.257,741 548.763,122	7.51
16	342.257,671 548.763,143	17	342.245,839 548.767,053	12.461
18	342.245,411 548.767,254	19	342.245,042 548.767,549	0.472
20	342.235,147 548.777,592	21	342.235,073 548.777,672	0.109
22	342.229,11 548.784,424	1	342.227,511 548.785,7	2.046

**** Lungimile segmentelor sunt determinate în planul de proiecţie Stereo 70 şi sunt rotunjite la 1 milimetru.**
***** Distanţa dintre puncte este formată din segmente cumulate ce sunt mai mici decât valoarea 1 milimetru.**

Document care conține date cu caracter personal, protejat de prevederile Regulamentului (UE) nr. 679/2016 și Legii 190/2018

DATE DESPRE IMOBILUL NR. 4524

Oficiul de Cadastru şi Publicitate Imobiliară ALBA
Biroul de Cadastru şi Publicitate Imobiliară Campeni

A. Partea I. Descrierea imobilului

Nr. CF vechi:797, 352, 397, 1262, 751
Sacatura
Nr. topografic:3807/2,3793, 3791/1, 3791/2,
3788, 3789, 3743, 3744, 3745, 3746

TEREN Necunoscut

Adresa: Loc. Popestii De Sus, Nr. 395, Jud. Alba

Nr. Crt	Nr cadastral Nr. topografic	Suprafaţa* (mp)	Observaţii / Referinţe
A1		104.528	Sector cadastral:24 Teren neimprejmuit; Parte din Cartea Funciara veche nr.797, 352, 397, 1262, 751 Sacatura, cu nr. topografic vechi 3807/2,3793, 3791/1, 3791/2, 3788, 3789, 3743, 3744, 3745, 3746. Pe teren exista 1 stalp de electricitate.

Construcţii

Crt	Nr cadastral Nr. topografic	Adresa	Observaţii / Referinţe
A1.1		Loc. Popestii De Sus, Nr. 395, Jud. Alba	Nr. niveluri:1; S. construita la sol:192 mp; Casa de locuit de locuit
A1.2		Loc. Popestii De Sus, Nr. 395, Jud. Alba	Nr. niveluri:1; S. construita la sol:44 mp; SOPRON
A1.3		Loc. Popestii De Sus, Nr. 395, Jud. Alba	Nr. niveluri:1; S. construita la sol:14 mp; FOISOR
A1.4		Loc. Popestii De Sus, Nr. 395, Jud. Alba	Nr. niveluri:1; S. construita la sol:35 mp; GRAJD
A1.5		Loc. Popestii De Sus, Nr. 395, Jud. Alba	Nr. niveluri:1; S. construita la sol:131 mp; GRAJD
A1.6		Loc. Popestii De Sus, Nr. 395, Jud. Alba	Nr. niveluri:1; S. construita la sol:15 mp; SOPRON

B. Partea II. Proprietari şi acte

Inscrieri privitoare la dreptul de proprietate şi alte drepturi reale		Referinţe
4524 / 10/03/2025		
Act Normativ nr. 7, din 13/03/1996 emis de PARLAMENTUL ROMANIEI;		
B1	Intabulare, drept de PROPRIETATE, dobandit prin Lege, cota actuala 1/1, cota initiala 1/1	A1
	1) **NEIDENTIFICAT NEIDENTIFICAT**	
Act Administrativ nr. 1034, din 03/03/2025 emis de COMUNA VADU MOȚILOR;		
B2	Se noteaza posesia faptica in favoarea lui	A1
	1) **BRICIU FILIP**	
Act Administrativ nr. 1174, din 03/03/2025 emis de COMUNA VADU MOȚILOR;		
B3	Intabulare, drept de PROPRIETATE, dobandit prin Construire, cota actuala 1/1, cota initiala 1/1	A1.1, A1.2, A1.3, A1.4, A1.5, A1.6
	1) **BRICIU FILIP**	

C. Partea III. SARCINI .

Inscrieri privind dezmembramintele dreptului de proprietate, drepturi reale de garanţie şi sarcini	Referinţe
NU SUNT	

Document care conține date cu caracter personal, protejat de prevederile Regulamentului (UE) nr. 679/2016 și Legii 190/2018

Anexa Nr. 1 La Partea I

Teren

Nr cadastral	Suprafaţa (mp)*	Observaţii / Referinţe
	104.528	Parte din Cartea Funciara veche nr.797, 352, 397, 1262, 751 Sacatura, cu nr. topografic vechi 3807/2,3793, 3791/1, 3791/2, 3788, 3789, 3743, 3744, 3745, 3746. Pe teren exista 1 stalp de electricitate.

* Suprafaţa este determinată in planul de proiecţie Stereo 70.

DETALII LINIARE IMOBIL

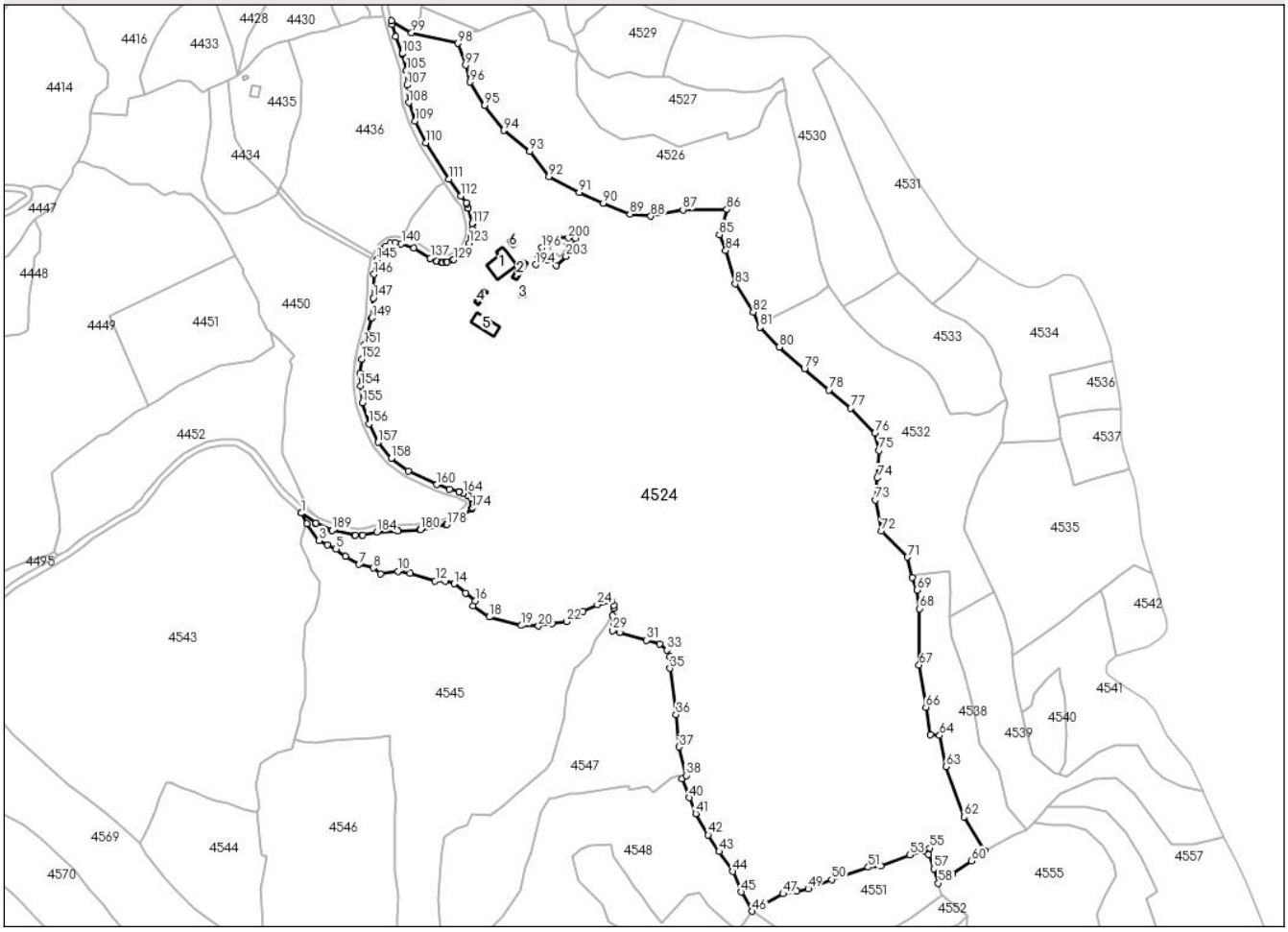

Date referitoare la teren

Crt	Categorie folosință	Intra vilan	Suprafaţa (mp)	Tarla	Parcelă	Nr. topo	Observaţii / Referinţe
1	curti constructii	DA	6.778	-	-	-	
2	pasune	NU	6.031	-	-	-	Pasune impadurita
3	pasune	NU	48.995	-	-	-	
4	pasune	NU	6.549	-	-	-	Pasune impadurita
5	pasune	NU	11.889	-	-	-	Pasune impadurita
6	faneata	NU	24.286	-	-	-	

Date referitoare la construcţii

Crt	Număr	Destinaţie construcţie	Supraf. (mp)	Situaţie juridică	Observaţii / Referinţe
A1.1		constructii de locuinte	192	Cu acte	Nr. niveluri:1; S. construita la sol:192 mp; Casa de locuit de locuit
A1.2		constructii anexa	44	Cu acte	Nr. niveluri:1; S. construita la sol:44 mp; SOPRON
A1.3		constructii anexa	14	Cu acte	Nr. niveluri:1; S. construita la sol:14 mp; FOISOR
A1.4		constructii anexa	35	Cu acte	Nr. niveluri:1; S. construita la sol:35 mp; GRAJD
A1.5		constructii anexa	131	Cu acte	Nr. niveluri:1; S. construita la sol:131 mp; GRAJD

Document care conține date cu caracter personal, protejat de prevederile Regulamentului (UE) nr. 679/2016 și Legii 190/2018

Crt	Număr	Destinaţie construcţie	Supraf. (mp)	Situaţie juridică	Observaţii / Referinţe
A1.6		constructii anexa	15	Cu acte	Nr. niveluri:1; S. construita la sol:15 mp; SOPRON

Lungime Segmente

1) Valorile lungimilor segmentelor sunt obţinute din proiecţie în plan.

Punct început	X / Y	Punct sfârşit	X / Y	Lungime segment
1	342.084,765 548.411,867	2	342.088,137 548.404,977	7.671
4	342.101,245 548.391,776	5	342.106,807 548.388,856	6.282
7	342.121,574 548.379,117	8	342.130,659 548.376,743	9.39
10	342.146,47 548.374,691	11	342.154,239 548.373,356	7.883
13	342.176,525 548.368,525	14	342.182,335 548.366,797	6.062
16	342.195,683 548.355,689	17	342.194,356 548.352,576	3.384
19	342.225,125 548.340,095	20	342.236,148 548.339,775	11.028
22	342.254,0 548.342,56	23	342.264,618 548.349,021	12.429
25	342.283,244 548.355,52	26	342.284,319 548.353,123	2.627
28	342.283,498 548.346,553	29	342.283,56 548.336,827	9.726
31	342.305,107 548.330,583	32	342.313,572 548.328,469	8.725
34	342.320,216 548.320,154	35	342.320,119 548.312,692	7.463
37	342.326,006 548.262,57	38	342.330,477 548.244,338	18.772
40	342.332,604 548.230,183	41	342.336,531 548.219,998	10.916
43	342.351,5 548.195,73	44	342.360,307 548.183,029	15.456
46	342.372,747 548.157,638	47	342.392,396 548.168,731	22.564
49	342.408,4 548.172,007	50	342.423,314 548.177,854	16.019
52	342.454,593 548.186,686	53	342.473,206 548.193,65	19.873
55	342.485,812 548.198,009	56	342.485,058 548.193,847	4.23
58	342.491,514 548.175,55	59	342.500,572 548.181,692	10.944
61	342.521,099 548.196,121	62	342.507,789 548.217,928	25.548
64	342.492,318 548.269,855	65	342.486,308 548.270,54	6.049
67	342.479,173 548.314,917	68	342.479,566 548.350,764	35.849
70	342.474,991 548.370,762	71	342.471,74 548.383,75	13.389
73	342.451,35 548.420,2	74	342.452,489 548.434,263	14.109
76	342.451,056 548.462,83	77	342.435,619 548.478,821	22.226
79	342.406,041 548.504,045	80	342.389,972 548.517,843	21.18
82	342.373,28 548.540,321	83	342.361,655 548.558,238	21.358
85	342.351,623 548.589,64	86	342.356,412 548.605,634	16.696

Punct început	X / Y	Punct sfârşit	X / Y	Lungime segment
2	342.088,137 548.404,977	3	342.095,913 548.394,429	13.104
5	342.106,807 548.388,856	6	342.112,774 548.384,132	7.611
8	342.130,659 548.376,743	9	342.135,142 548.373,143	5.75
11	342.154,239 548.373,356	12	342.170,192 548.368,612	16.643
14	342.182,335 548.366,797	15	342.189,642 548.360,89	9.396
17	342.194,356 548.352,576	18	342.204,698 548.345,553	12.501
20	342.236,148 548.339,775	21	342.244,777 548.341,399	8.78
23	342.264,618 548.349,021	24	342.273,67 548.353,325	10.023
26	342.284,319 548.353,123	27	342.284,359 548.350,922	2.201
29	342.283,56 548.336,827	30	342.287,979 548.335,804	4.536
32	342.313,572 548.328,469	33	342.318,085 548.324,453	6.041
35	342.320,119 548.312,692	36	342.324,005 548.283,261	29.686
38	342.330,477 548.244,338	39	342.327,79 548.242,175	3.449
41	342.336,531 548.219,998	42	342.344,582 548.206,314	15.877
44	342.360,307 548.183,029	45	342.365,732 548.169,969	14.142
47	342.392,396 548.168,731	48	342.400,999 548.170,542	8.792
50	342.423,314 548.177,854	51	342.446,833 548.185,707	24.795
53	342.473,206 548.193,65	54	342.482,282 548.196,325	9.462
56	342.485,058 548.193,847	57	342.488,71 548.184,723	9.828
59	342.500,572 548.181,692	60	342.512,701 548.189,86	14.623
62	342.507,789 548.217,928	63	342.496,5 548.249,906	33.912
65	342.486,308 548.270,54	66	342.483,517 548.287,92	17.603
68	342.479,566 548.350,764	69	342.477,832 548.362,786	12.146
71	342.471,74 548.383,75	72	342.455,045 548.400,464	23.624
74	342.452,489 548.434,263	75	342.453,663 548.451,816	17.592
77	342.435,619 548.478,821	78	342.421,616 548.490,569	18.278
80	342.389,972 548.517,843	81	342.377,555 548.530,591	17.796
83	342.361,655 548.558,238	84	342.355,783 548.579,507	22.065
86	342.356,412 548.605,634	87	342.328,446 548.605,541	27.966

Punct început	X / Y	Punct sfârşit	X / Y	Lungime segment
3	342.095,913 548.394,429	4	342.101,245 548.391,776	5.956
6	342.112,774 548.384,132	7	342.121,574 548.379,117	10.129
9	342.135,142 548.373,143	10	342.146,47 548.374,691	11.433
12	342.170,192 548.368,612	13	342.176,525 548.368,525	6.334
15	342.189,642 548.360,89	16	342.195,683 548.355,689	7.971
18	342.204,698 548.345,553	19	342.225,125 548.340,095	21.144
21	342.244,777 548.341,399	22	342.254,0 548.342,56	9.296
24	342.273,67 548.353,325	25	342.283,244 548.355,52	9.822
27	342.284,359 548.350,922	28	342.283,498 548.346,553	4.453
30	342.287,979 548.335,804	31	342.305,107 548.330,583	17.906
33	342.318,085 548.324,453	34	342.320,216 548.320,154	4.798
36	342.324,005 548.283,261	37	342.326,006 548.262,57	20.788
39	342.327,79 548.242,175	40	342.332,604 548.230,183	12.922
42	342.344,582 548.206,314	43	342.351,5 548.195,73	12.644
45	342.365,732 548.169,969	46	342.372,747 548.157,638	14.187
48	342.400,999 548.170,542	49	342.408,4 548.172,007	7.545
51	342.446,833 548.185,707	52	342.454,593 548.186,686	7.822
54	342.482,282 548.196,325	55	342.485,812 548.198,009	3.911
57	342.488,71 548.184,723	58	342.491,514 548.175,55	9.592
60	342.512,701 548.189,86	61	342.521,099 548.196,121	10.475
63	342.496,5 548.249,906	64	342.492,318 548.269,855	20.383
66	342.483,517 548.287,92	67	342.479,173 548.314,917	27.344
69	342.477,832 548.362,786	70	342.474,991 548.370,762	8.467
72	342.455,045 548.400,464	73	342.451,35 548.420,2	20.079
75	342.453,663 548.451,816	76	342.451,056 548.462,83	11.318
78	342.421,616 548.490,569	79	342.406,041 548.504,045	20.596
81	342.377,555 548.530,591	82	342.373,28 548.540,321	10.628
84	342.355,783 548.579,507	85	342.351,623 548.589,64	10.954
87	342.328,446 548.605,541	88	342.307,883 548.601,377	20.98

Document care conține date cu caracter personal, protejat de prevederile Regulamentului (UE) nr. 679/2016 și Legii 190/2018

Punct început	X / Y	Punct sfârşit	X / Y	Lungime segment
88	342.307,883 548.601,377	89	342.294,583 548.602,841	13.38
91	342.262,141 548.616,523	92	342.242,75 548.626,767	21.931
94	342.213,887 548.656,23	95	342.201,62 548.672,201	20.138
97	342.189,685 548.697,827	98	342.184,738 548.711,824	14.845
100	342.142,075 548.726,261	101	342.142,702 548.723,717	2.62
103	342.149,259 548.705,227	104	342.149,345 548.704,954	0.286
106	342.151,895 548.694,157	107	342.152,09 548.685,183	8.976
109	342.157,456 548.662,254	110	342.164,184 548.648,346	15.45
112	342.186,484 548.614,308	113	342.190,164 548.609,917	5.729
115	342.191,391 548.606,545	116	342.191,425 548.606,425	0.125
118	342.193,91 548.596,346	119	342.194,107 548.593,129	3.223
121	342.193,503 548.588,28	122	342.193,372 548.587,787	0.51
124	342.191,871 548.584,115	125	342.190,033 548.580,373	4.169
127	342.186,21 548.576,53	128	342.185,958 548.576,324	0.325
130	342.181,354 548.573,287	131	342.177,825 548.572,308	3.662
133	342.175,066 548.571,953	134	342.174,392 548.571,987	0.675
136	342.170,904 548.572,813	137	342.167,063 548.574,585	4.23
139	342.156,446 548.580,953	140	342.148,594 548.583,843	8.367
142	342.141,386 548.584,006	143	342.138,55 548.582,425	3.247
145	342.133,078 548.573,589	146	342.131,077 548.564,335	9.468
148	342.130,619 548.549,013	149	342.129,766 548.536,539	12.503
151	342.125,057 548.519,342	152	342.123,251 548.510,187	9.331
154	342.122,481 548.493,019	155	342.123,761 548.482,263	10.832
157	342.133,785 548.457,027	158	342.142,222 548.446,878	13.198
160	342.171,358 548.429,993	161	342.179,395 548.427,036	8.564
163	342.185,431 548.425,372	164	342.188,188 548.424,387	2.928
166	342.190,985 548.423,322	167	342.191,627 548.422,925	0.755
169	342.193,771 548.420,686	170	342.194,428 548.419,045	1.768
172	342.194,483 548.417,717	173	342.193,761 548.415,354	2.471
175	342.193,202 548.414,466	176	342.188,343 548.410,001	6.599
178	342.177,633 548.404,625	179	342.177,14 548.404,457	0.521
181	342.160,455 548.401,139	182	342.146,34 548.400,286	14.141
184	342.133,081 548.399,83	185	342.123,874 548.397,77	9.435

Punct început	X / Y	Punct sfârşit	X / Y	Lungime segment
89	342.294,583 548.602,841	90	342.277,496 548.609,612	18.38
92	342.242,75 548.626,767	93	342.230,515 548.642,817	20.182
95	342.201,62 548.672,201	96	342.192,428 548.687,036	17.452
98	342.184,738 548.711,824	99	342.155,144 548.718,568	30.353
101	342.142,702 548.723,717	102	342.144,896 548.716,167	7.862
104	342.149,345 548.704,954	105	342.151,84 548.694,581	10.669
107	342.152,09 548.685,183	108	342.153,303 548.674,011	11.238
110	342.164,184 548.648,346	111	342.179,071 548.625,101	27.603
113	342.190,164 548.609,917	114	342.190,538 548.609,237	0.776
116	342.191,425 548.606,425	117	342.193,854 548.596,709	10.015
119	342.194,107 548.593,129	120	342.194,094 548.592,744	0.385
122	342.193,372 548.587,787	123	342.191,928 548.584,242	3.828
125	342.190,033 548.580,373	126	342.189,624 548.579,813	0.693
128	342.185,958 548.576,324	129	342.181,953 548.573,567	4.862
131	342.177,825 548.572,308	132	342.177,528 548.572,249	0.303
134	342.174,392 548.571,987	135	342.171,306 548.572,677	3.162
137	342.167,063 548.574,585	138	342.166,871 548.574,687	0.217
140	342.148,594 548.583,843	141	342.144,393 548.584,543	4.259
143	342.138,55 548.582,425	144	342.136,96 548.580,676	2.364
146	342.131,077 548.564,335	147	342.130,623 548.549,09	15.252
149	342.129,766 548.536,539	150	342.129,698 548.536,143	0.402
152	342.123,251 548.510,187	153	342.122,353 548.501,139	9.092
155	342.123,761 548.482,263	156	342.127,796 548.468,814	14.041
158	342.142,222 548.446,878	159	342.152,973 548.438,862	13.41
161	342.179,395 548.427,036	162	342.185,288 548.425,417	6.111
164	342.188,188 548.424,387	165	342.188,227 548.424,373	0.041
167	342.191,627 548.422,925	168	342.193,268 548.421,415	2.23
170	342.194,428 548.419,045	171	342.194,569 548.418,386	0.674
173	342.193,761 548.415,354	174	342.193,541 548.414,872	0.53
176	342.188,343 548.410,001	177	342.187,875 548.409,68	0.568
179	342.177,14 548.404,457	180	342.160,727 548.401,175	16.738
182	342.146,34 548.400,286	183	342.146,288 548.400,283	0.052
185	342.123,874 548.397,77	186	342.123,468 548.397,722	0.409

Punct început	X / Y	Punct sfârşit	X / Y	Lungime segment
90	342.277,496 548.609,612	91	342.262,141 548.616,523	16.839
93	342.230,515 548.642,817	94	342.213,887 548.656,23	21.363
96	342.192,428 548.687,036	97	342.189,685 548.697,827	11.134
99	342.155,144 548.718,568	100	342.142,075 548.726,261	15.165
102	342.144,896 548.716,167	103	342.149,259 548.705,227	11.778
105	342.151,84 548.694,581	106	342.151,895 548.694,157	0.428
108	342.153,303 548.674,011	109	342.157,456 548.662,254	12.469
111	342.179,071 548.625,101	112	342.186,484 548.614,308	13.094
114	342.190,538 548.609,237	115	342.191,391 548.606,545	2.824
117	342.193,854 548.596,709	118	342.193,91 548.596,346	0.367
120	342.194,094 548.592,744	121	342.193,503 548.588,28	4.503
123	342.191,928 548.584,242	124	342.191,871 548.584,115	0.139
126	342.189,624 548.579,813	127	342.186,21 548.576,53	4.736
129	342.181,953 548.573,567	130	342.181,354 548.573,287	0.661
132	342.177,528 548.572,249	133	342.175,066 548.571,953	2.48
135	342.171,306 548.572,677	136	342.170,904 548.572,813	0.424
138	342.166,871 548.574,687	139	342.156,446 548.580,953	12.163
141	342.144,393 548.584,543	142	342.141,386 548.584,006	3.055
144	342.136,96 548.580,676	145	342.133,078 548.573,589	8.081
147	342.130,623 548.549,09	148	342.130,619 548.549,013	0.077
150	342.129,698 548.536,143	151	342.125,057 548.519,342	17.43
153	342.122,353 548.501,139	154	342.122,481 548.493,019	8.121
156	342.127,796 548.468,814	157	342.133,785 548.457,027	13.221
159	342.152,973 548.438,862	160	342.171,358 548.429,993	20.412
162	342.185,288 548.425,417	163	342.185,431 548.425,372	0.15
165	342.188,227 548.424,373	166	342.190,985 548.423,322	2.951
168	342.193,268 548.421,415	169	342.193,771 548.420,686	0.886
171	342.194,569 548.418,386	172	342.194,483 548.417,717	0.675
174	342.193,541 548.414,872	175	342.193,202 548.414,466	0.529
177	342.187,875 548.409,68	178	342.177,633 548.404,625	11.422
180	342.160,727 548.401,175	181	342.160,455 548.401,139	0.274
183	342.146,288 548.400,283	184	342.133,081 548.399,83	13.215
186	342.123,468 548.397,722	187	342.119,2 548.397,656	4.269

Document care conține date cu caracter personal, protejat de prevederile Regulamentului (UE) nr. 679/2016 și Legii 190/2018

Punct început	X / Y	Punct sfârşit	X / Y	Lungime segment
187	342.119,2 548.397,656	188	342.118,75 548.397,701	0.452
190	342.103,956 548.400,925	191	342.094,108 548.405,455	10.84
193	342.084,765 548.411,867	194	342.234,348 548.570,536	218.062
196	342.238,264 548.581,302	197	342.240,224 548.585,474	4.609
199	342.249,063 548.588,143	200	342.255,308 548.587,456	6.283
202	342.256,193 548.581,045	203	342.253,76 548.575,812	5.771
205	342.241,937 548.573,714	1	342.234,348 548.570,536	8.228

Punct început	X / Y	Punct sfârşit	X / Y	Lungime segment
188	342.118,75 548.397,701	189	342.104,372 548.400,786	14.705
191	342.094,108 548.405,455	192	342.093,807 548.405,626	0.346
194	342.234,348 548.570,536	195	342.236,14 548.576,499	6.226
197	342.240,224 548.585,474	198	342.243,367 548.588,127	4.113
200	342.255,308 548.587,456	201	342.259,824 548.587,217	4.522
203	342.253,76 548.575,812	204	342.247,534 548.570,065	8.473

Punct început	X / Y	Punct sfârşit	X / Y	Lungime segment
189	342.104,372 548.400,786	190	342.103,956 548.400,925	0.439
192	342.093,807 548.405,626	193	342.084,765 548.411,867	10.987
195	342.236,14 548.576,499	196	342.238,264 548.581,302	5.252
198	342.243,367 548.588,127	199	342.249,063 548.588,143	5.696
201	342.259,824 548.587,217	202	342.256,193 548.581,045	7.161
204	342.247,534 548.570,065	205	342.241,937 548.573,714	6.681

** Lungimile segmentelor sunt determinate în planul de proiecţie Stereo 70 şi sunt rotunjite la 1 milimetru.
*** Distanţa dintre puncte este formată din segmente cumulate ce sunt mai mici decât valoarea 1 milimetru.

Document care conține date cu caracter personal, protejat de prevederile Regulamentului (UE) nr. 679/2016 și Legii 190/2018

DATE DESPRE IMOBILUL NR. 4525

Oficiul de Cadastru şi Publicitate Imobiliară ALBA
Biroul de Cadastru şi Publicitate Imobiliară Campeni

A. Partea I. Descrierea imobilului

Nr. CF vechi:1283 Sacatura
Nr. topografic:3723/A

TEREN Intravilan

Adresa: Loc. Popestii De Sus, Jud. Alba

Nr. Crt	Nr cadastral Nr. topografic	Suprafaţa* (mp)	Observaţii / Referinţe
A1		280	Sector cadastral:24 Teren neimprejmuit; Parte din Cartea Funciara veche nr.1283 Sacatura, cu nr. topografic vechi 3723/A.

Construcţii

Crt	Nr cadastral Nr. topografic	Adresa	Observaţii / Referinţe
A1.1		Loc. Popestii De Sus, Jud. Alba	Nr. niveluri:1; S. construita la sol:67 mp; Casa de locuit de locuit

B. Partea II. Proprietari şi acte

Inscrieri privitoare la dreptul de proprietate şi alte drepturi reale		Referinţe
4525 / 10/03/2025		
Act Normativ nr. 7, din 13/03/1996 emis de PARLAMENTUL ROMANIEI;		
B1	Intabulare, drept de PROPRIETATE, dobandit prin Lege, cota actuala 1/1, cota initiala 1/1	A1
	1) **NEIDENTIFICAT NEIDENTIFICAT**	
Act Administrativ nr. 1026, din 03/03/2025 emis de COMUNA VADU MOȚILOR;		
B2	Se noteaza posesia faptica in favoarea lui	A1
	1) **BRICIU CHIVU**	
Act Administrativ nr. 1168, din 03/03/2025 emis de COMUNA VADU MOȚILOR;		
B3	Intabulare, drept de PROPRIETATE, dobandit prin Construire, cota actuala 1/1, cota initiala 1/1	A1.1
	1) **BRICIU CHIVU**	

C. Partea III. SARCINI .

Inscrieri privind dezmembramintele dreptului de proprietate, drepturi reale de garanţie şi sarcini	Referinţe
NU SUNT	

Document care conține date cu caracter personal, protejat de prevederile Regulamentului (UE) nr. 679/2016 și Legii 190/2018

Anexa Nr. 1 La Partea I

Teren

Nr cadastral	Suprafaţa (mp)*	Observaţii / Referinţe
	280	Parte din Cartea Funciara veche nr.1283 Sacatura, cu nr. topografic vechi 3723/A.

* Suprafaţa este determinată in planul de proiecţie Stereo 70.

DETALII LINIARE IMOBIL

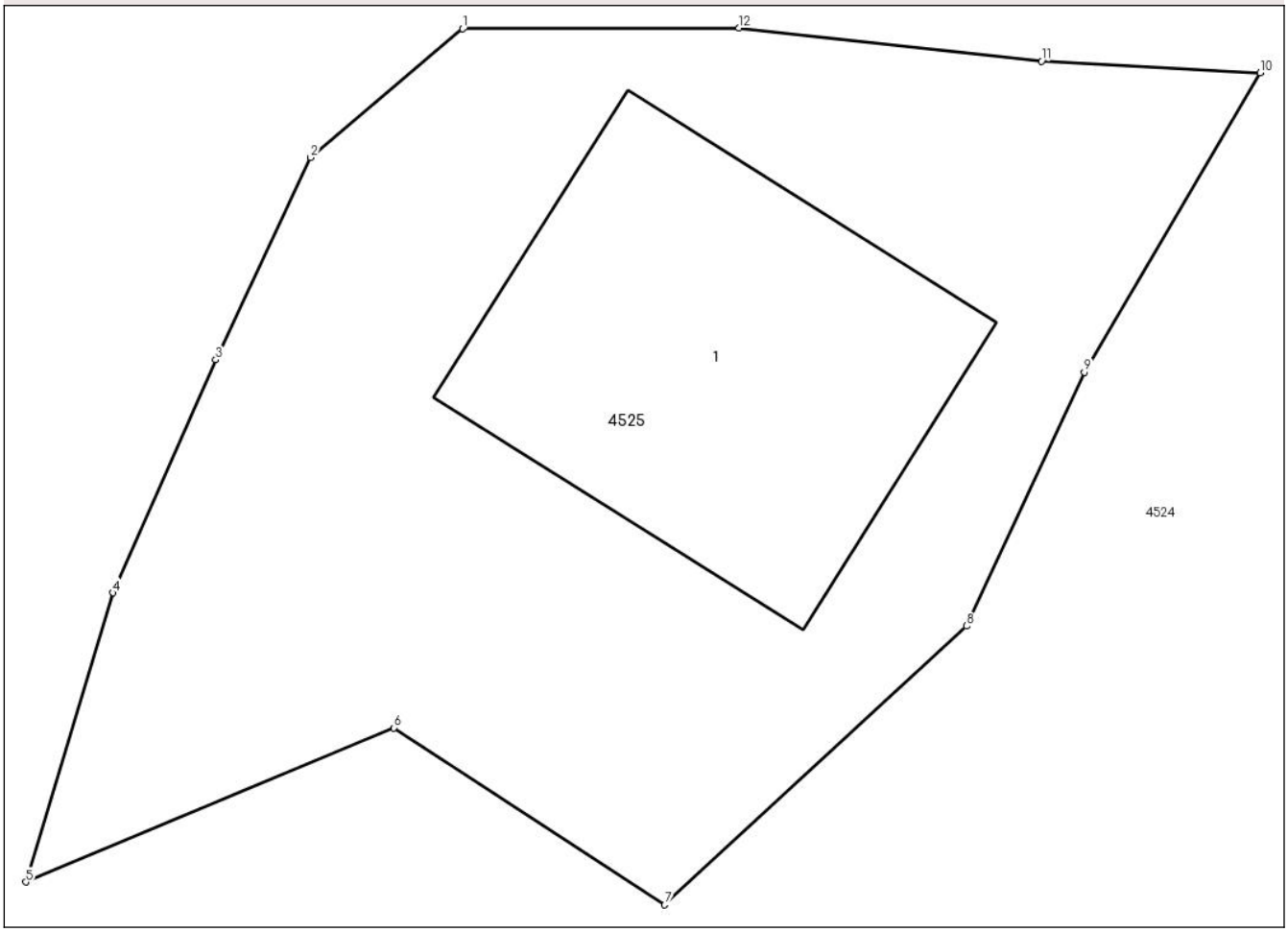

Date referitoare la teren

Crt	Categorie folosinţă	Intra vilan	Suprafaţa (mp)	Tarla	Parcelă	Nr. topo	Observaţii / Referinţe
1	curti constructii	DA	280	-	-	-	

Date referitoare la construcţii

Crt	Număr	Destinaţie construcţie	Supraf. (mp)	Situaţie juridică	Observaţii / Referinţe
A1.1		constructii de locuinte	67	Cu acte	Nr. niveluri:1; S. construita la sol:67 mp; Casa de locuit de locuit

Lungime Segmente
1) Valorile lungimilor segmentelor sunt obţinute din proiecţie în plan.

Punct început	X / Y	Punct sfârşit	X / Y	Lungime segment (** (m)
1	342.243,367 548.588,127	2	342.240,224 548.585,474	4.113
2	342.240,224 548.585,474	3	342.238,264 548.581,302	4.609
3	342.238,264 548.581,302	4	342.236,14 548.576,499	5.252
4	342.236,14 548.576,499	5	342.234,348 548.570,536	6.226

Document care conține date cu caracter personal, protejat de prevederile Regulamentului (UE) nr. 679/2016 și Legii 190/2018

Punct început	X / Y	Punct sfârşit	X / Y	Lungime segment (** (m)
5	342.234,348 548.570,536	6	342.241,937 548.573,714	8.228
6	342.241,937 548.573,714	7	342.247,534 548.570,065	6.681
7	342.247,534 548.570,065	8	342.253,76 548.575,812	8.473
8	342.253,76 548.575,812	9	342.256,193 548.581,045	5.771
9	342.256,193 548.581,045	10	342.259,824 548.587,217	7.161
10	342.259,824 548.587,217	11	342.255,308 548.587,456	4.522
11	342.255,308 548.587,456	12	342.249,063 548.588,143	6.283
12	342.249,063 548.588,143	1	342.243,367 548.588,127	5.696

** Lungimile segmentelor sunt determinate în planul de proiecţie Stereo 70 şi sunt rotunjite la 1 milimetru.
*** Distanţa dintre puncte este formată din segmente cumulate ce sunt mai mici decât valoarea 1 milimetru.

Document care conține date cu caracter personal, protejat de prevederile Regulamentului (UE) nr. 679/2016 și Legii 190/2018

DATE DESPRE IMOBILUL NR. 4526

Oficiul de Cadastru şi Publicitate Imobiliară ALBA
Biroul de Cadastru şi Publicitate Imobiliară Campeni

A. Partea I. Descrierea imobilului

Nr. CF vechi:1260 Sacatura
Nr. topografic:3735, 3736

TEREN Extravilan

Adresa: Jud. Alba

Nr. Crt	Nr cadastral Nr. topografic	Suprafaţa* (mp)	Observaţii / Referinţe
A1		16.064	Sector cadastral:24 Teren neimprejmuit; Parte din Cartea Funciara veche nr.1260 Sacatura, cu nr. topografic vechi 3735, 3736.

B. Partea II. Proprietari şi acte

Inscrieri privitoare la dreptul de proprietate şi alte drepturi reale		Referinţe
4526 / 10/03/2025		
Act Normativ nr. 7, din 13/03/1996 emis de PARLAMENTUL ROMANIEI;		
B1	Intabulare, drept de PROPRIETATE, dobandit prin Lege, cota actuala 1/1, cota initiala 1/1	A1
	1) **NEIDENTIFICAT NEIDENTIFICAT**	
Act Administrativ nr. 1036, din 03/03/2025 emis de COMUNA VADU MOȚILOR;		
B2	Se noteaza posesia faptica in favoarea lui	A1
	1) **BRICIU CLEMENT-NICU** 2) **BRICIU MONICA MARGHIOALA**	

C. Partea III. SARCINI .

Inscrieri privind dezmembramintele dreptului de proprietate, drepturi reale de garanţie şi sarcini	Referinţe
NU SUNT	

Document care conține date cu caracter personal, protejat de prevederile Regulamentului (UE) nr. 679/2016 și Legii 190/2018

Anexa Nr. 1 La Partea I

Teren

Nr cadastral	Suprafaţa (mp)*	Observaţii / Referinţe
	16.064	Parte din Cartea Funciara veche nr.1260 Sacatura, cu nr. topografic vechi 3735, 3736.

* Suprafaţa este determinată in planul de proiecţie Stereo 70.

DETALII LINIARE IMOBIL

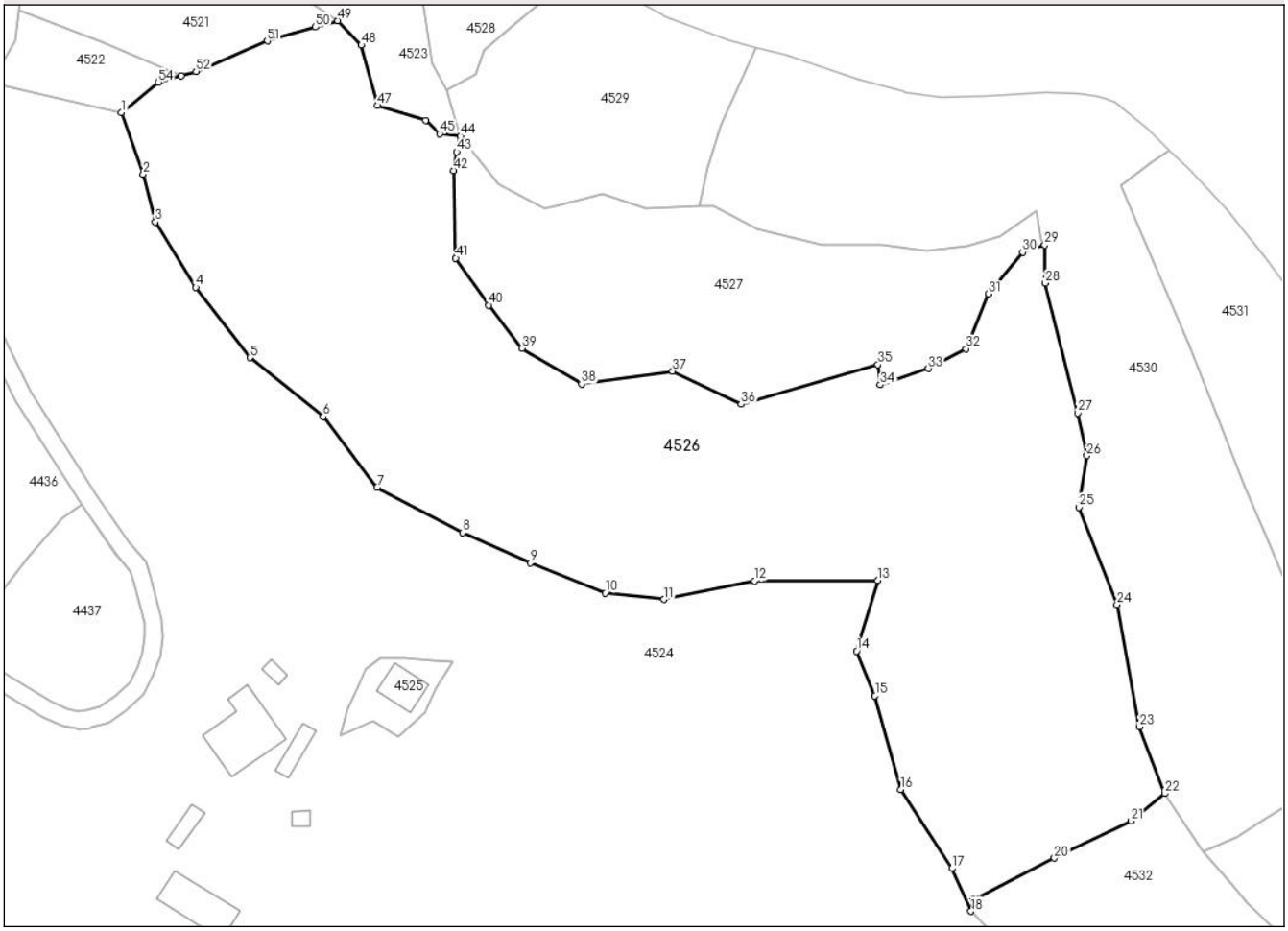

Date referitoare la teren

Crt	Categorie folosință	Intra vilan	Suprafaţa (mp)	Tarla	Parcelă	Nr. topo	Observaţii / Referinţe
1	pasune	NU	16.064	-	-	-	Pasune impadurita

Lungime Segmente

1) Valorile lungimilor segmentelor sunt obţinute din proiecţie în plan.

Punct început	X / Y	Punct sfârşit	X / Y	Lungime segment
1	342.184,738 548.711,824	2	342.189,685 548.697,827	14.845
4	342.201,62 548.672,201	5	342.213,887 548.656,23	20.138
7	342.242,75 548.626,767	8	342.262,141 548.616,523	21.931
10	342.294,583 548.602,841	11	342.307,883 548.601,377	13.38
13	342.356,412 548.605,634	14	342.351,623 548.589,64	16.696

Punct început	X / Y	Punct sfârşit	X / Y	Lungime segment
2	342.189,685 548.697,827	3	342.192,428 548.687,036	11.134
5	342.213,887 548.656,23	6	342.230,515 548.642,817	21.363
8	342.262,141 548.616,523	9	342.277,496 548.609,612	16.839
11	342.307,883 548.601,377	12	342.328,446 548.605,541	20.98
14	342.351,623 548.589,64	15	342.355,783 548.579,507	10.954

Punct început	X / Y	Punct sfârşit	X / Y	Lungime segment
3	342.192,428 548.687,036	4	342.201,62 548.672,201	17.452
6	342.230,515 548.642,817	7	342.242,75 548.626,767	20.182
9	342.277,496 548.609,612	10	342.294,583 548.602,841	18.38
12	342.328,446 548.605,541	13	342.356,412 548.605,634	27.966
15	342.355,783 548.579,507	16	342.361,655 548.558,238	22.065

Document care conține date cu caracter personal, protejat de prevederile Regulamentului (UE) nr. 679/2016 și Legii 190/2018

Punct început	X / Y	Punct sfârşit	X / Y	Lungime segment
16	342.361,655 548.558,238	17	342.373,28 548.540,321	21.358
19	342.378,071 548.533,16	20	342.396,509 548.542,653	20.738
22	342.421,539 548.557,326	23	342.415,82 548.572,447	16.166
25	342.402,066 548.622,31	26	342.403,917 548.634,005	11.841
28	342.394,427 548.673,134	29	342.394,329 548.681,824	8.691
31	342.381,576 548.670,743	32	342.376,437 548.658,263	13.497
34	342.357,002 548.650,045	35	342.356,423 548.654,664	4.655
37	342.309,825 548.653,156	38	342.289,176 548.650,268	20.85
40	342.268,112 548.668,118	41	342.260,609 548.678,835	13.082
43	342.260,845 548.702,953	44	342.261,709 548.706,468	3.62
46	342.253,776 548.710,117	47	342.242,93 548.713,436	11.342
49	342.233,882 548.732,71	50	342.228,775 548.731,249	5.312
52	342.201,668 548.721,203	53	342.198,25 548.720,191	3.565

Punct început	X / Y	Punct sfârşit	X / Y	Lungime segment
17	342.373,28 548.540,321	18	342.377,555 548.530,591	10.628
20	342.396,509 548.542,653	21	342.413,927 548.551,083	19.351
23	342.415,82 548.572,447	24	342.410,703 548.600,227	28.247
26	342.403,917 548.634,005	27	342.401,789 548.643,678	9.904
29	342.394,329 548.681,824	30	342.389,265 548.680,162	5.33
32	342.376,437 548.658,263	33	342.367,92 548.653,772	9.629
35	342.356,423 548.654,664	36	342.325,392 548.645,658	32.311
38	342.289,176 548.650,268	39	342.275,705 548.658,383	15.726
41	342.260,609 548.678,835	42	342.260,165 548.698,722	19.892
44	342.261,709 548.706,468	45	342.256,979 548.707,032	4.764
47	342.242,93 548.713,436	48	342.239,199 548.727,148	14.211
50	342.228,775 548.731,249	51	342.217,87 548.728,09	11.353
53	342.198,25 548.720,191	54	342.193,144 548.718,679	5.325

Punct început	X / Y	Punct sfârşit	X / Y	Lungime segment
18	342.377,555 548.530,591	19	342.378,071 548.533,16	2.62
21	342.413,927 548.551,083	22	342.421,539 548.557,326	9.845
24	342.410,703 548.600,227	25	342.402,066 548.622,31	23.712
27	342.401,789 548.643,678	28	342.394,427 548.673,134	30.362
30	342.389,265 548.680,162	31	342.381,576 548.670,743	12.159
33	342.367,92 548.653,772	34	342.357,002 548.650,045	11.537
36	342.325,392 548.645,658	37	342.309,825 548.653,156	17.279
39	342.275,705 548.658,383	40	342.268,112 548.668,118	12.346
42	342.260,165 548.698,722	43	342.260,845 548.702,953	4.285
45	342.256,979 548.707,032	46	342.253,776 548.710,117	4.447
48	342.239,199 548.727,148	49	342.233,882 548.732,71	7.695
51	342.217,87 548.728,09	52	342.201,668 548.721,203	17.605
54	342.193,144 548.718,679	1	342.184,738 548.711,824	10.847

**** Lungimile segmentelor sunt determinate în planul de proiecţie Stereo 70 şi sunt rotunjite la 1 milimetru.**
***** Distanţa dintre puncte este formată din segmente cumulate ce sunt mai mici decât valoarea 1 milimetru.**

Document care conține date cu caracter personal, protejat de prevederile Regulamentului (UE) nr. 679/2016 și Legii 190/2018

DATE DESPRE IMOBILUL NR. 4527

Oficiul de Cadastru şi Publicitate Imobiliară ALBA
Biroul de Cadastru şi Publicitate Imobiliară Campeni

A. Partea I. Descrierea imobilului

Nr. CF vechi:1260 Sacatura
Nr. topografic:3735, 3736

TEREN Extravilan

Adresa: Jud. Alba

Nr. Crt	Nr cadastral Nr. topografic	Suprafaţa* (mp)	Observaţii / Referinţe
A1		4.186	Sector cadastral:24 Teren imprejmuit; Parte din Cartea Funciara veche nr.1260 Sacatura, cu nr. topografic vechi 3735, 3736.

B. Partea II. Proprietari şi acte

Inscrieri privitoare la dreptul de proprietate şi alte drepturi reale		Referinţe
4527 / 10/03/2025		
Act Normativ nr. 7, din 13/03/1996 emis de PARLAMENTUL ROMANIEI;		
B1	Intabulare, drept de PROPRIETATE, dobandit prin Lege, cota actuala 1/1, cota initiala 1/1	A1
	1) **NEIDENTIFICAT NEIDENTIFICAT**	
Act Administrativ nr. 1038, din 03/03/2025 emis de COMUNA VADU MOȚILOR;		
B2	Se noteaza posesia faptica in favoarea lui	A1
	1) **BRICIU FILIP**	

C. Partea III. SARCINI .

Inscrieri privind dezmembramintele dreptului de proprietate, drepturi reale de garanţie şi sarcini	Referinţe
NU SUNT	

Document care conține date cu caracter personal, protejat de prevederile Regulamentului (UE) nr. 679/2016 și Legii 190/2018

Anexa Nr. 1 La Partea I

Teren

Nr cadastral	Suprafaţa (mp)*	Observaţii / Referinţe
	4.186	Parte din Cartea Funciara veche nr.1260 Sacatura, cu nr. topografic vechi 3735, 3736.

* Suprafaţa este determinată in planul de proiecţie Stereo 70.

DETALII LINIARE IMOBIL

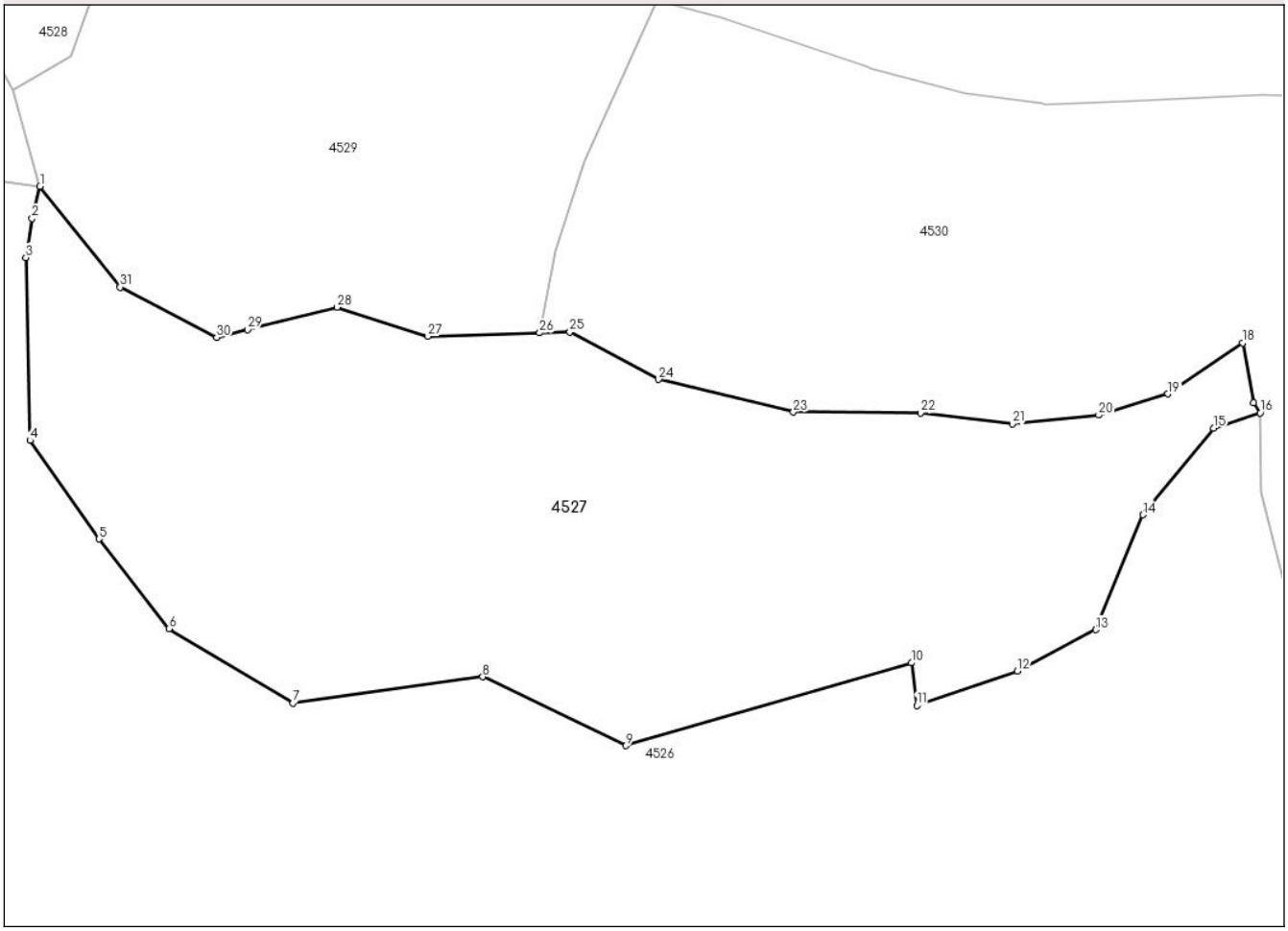

Date referitoare la teren

Crt	Categorie folosință	Intra vilan	Suprafaţa (mp)	Tarla	Parcelă	Nr. topo	Observaţii / Referinţe
1	pasune	NU	4.186	-	-	-	

Lungime Segmente

1) Valorile lungimilor segmentelor sunt obţinute din proiecţie în plan.

Punct început	X / Y	Punct sfârşit	X / Y	Lungime segment (** (m)
1	342.261,709 548.706,468	2	342.260,845 548.702,953	3.62
3	342.260,165 548.698,722	4	342.260,609 548.678,835	19.892
5	342.268,112 548.668,118	6	342.275,705 548.658,383	12.346
7	342.289,176 548.650,268	8	342.309,825 548.653,156	20.85
9	342.325,392 548.645,658	10	342.356,423 548.654,664	32.311

Punct început	X / Y	Punct sfârşit	X / Y	Lungime segment (** (m)
2	342.260,845 548.702,953	3	342.260,165 548.698,722	4.285
4	342.260,609 548.678,835	5	342.268,112 548.668,118	13.082
6	342.275,705 548.658,383	7	342.289,176 548.650,268	15.726
8	342.309,825 548.653,156	9	342.325,392 548.645,658	17.279
10	342.356,423 548.654,664	11	342.357,002 548.650,045	4.655

Document care conține date cu caracter personal, protejat de prevederile Regulamentului (UE) nr. 679/2016 și Legii 190/2018

Punct început	X / Y	Punct sfârşit	X / Y	Lungime segment (** (m)
11	342.357,002 548.650,045	12	342.367,92 548.653,772	11.537
13	342.376,437 548.658,263	14	342.381,576 548.670,743	13.497
15	342.389,265 548.680,162	16	342.394,329 548.681,824	5.33
17	342.393,576 548.682,91	18	342.392,407 548.689,421	6.615
19	342.384,307 548.683,883	20	342.376,768 548.681,589	7.88
21	342.367,375 548.680,623	22	342.357,398 548.681,82	10.049
23	342.343,592 548.681,92	24	342.328,942 548.685,474	15.075
25	342.319,296 548.690,639	26	342.315,995 548.690,534	3.303
27	342.303,83 548.690,149	28	342.293,986 548.693,308	10.338
29	342.284,257 548.690,902	30	342.280,885 548.690,034	3.482
31	342.270,397 548.695,501	1	342.261,709 548.706,468	13.991

Punct început	X / Y	Punct sfârşit	X / Y	Lungime segment (** (m)
12	342.367,92 548.653,772	13	342.376,437 548.658,263	9.629
14	342.381,576 548.670,743	15	342.389,265 548.680,162	12.159
16	342.394,329 548.681,824	17	342.393,576 548.682,91	1.322
18	342.392,407 548.689,421	19	342.384,307 548.683,883	9.812
20	342.376,768 548.681,589	21	342.367,375 548.680,623	9.443
22	342.357,398 548.681,82	23	342.343,592 548.681,92	13.806
24	342.328,942 548.685,474	25	342.319,296 548.690,639	10.942
26	342.315,995 548.690,534	27	342.303,83 548.690,149	12.171
28	342.293,986 548.693,308	29	342.284,257 548.690,902	10.022
30	342.280,885 548.690,034	31	342.270,397 548.695,501	11.827

** Lungimile segmentelor sunt determinate în planul de proiecţie Stereo 70 şi sunt rotunjite la 1 milimetru.
*** Distanţa dintre puncte este formată din segmente cumulate ce sunt mai mici decât valoarea 1 milimetru.

Document care conține date cu caracter personal, protejat de prevederile Regulamentului (UE) nr. 679/2016 și Legii 190/2018

DATE DESPRE IMOBILUL NR. 4528

Oficiul de Cadastru şi Publicitate Imobiliară ALBA
Biroul de Cadastru şi Publicitate Imobiliară Campeni

A. Partea I. Descrierea imobilului

Nr. CF vechi:385 Sacatura
Nr. topografic:3737, 3738, 3740, 3742

TEREN Extravilan

Adresa: Jud. Alba

Nr. Crt	Nr cadastral Nr. topografic	Suprafaţa* (mp)	Observaţii / Referinţe
A1		865	Sector cadastral:24 Teren neimprejmuit; Parte din Cartea Funciara veche nr.385 Sacatura, cu nr. topografic vechi 3737, 3738, 3740, 3742.

B. Partea II. Proprietari şi acte

Inscrieri privitoare la dreptul de proprietate şi alte drepturi reale		Referinţe
4528 / 10/03/2025		
Act Normativ nr. 7, din 13/03/1996 emis de PARLAMENTUL ROMANIEI;		
B1	Intabulare, drept de PROPRIETATE, dobandit prin Lege, cota actuala 1/1, cota initiala 1/1	A1
	1) **NEIDENTIFICAT NEIDENTIFICAT**	
Act Administrativ nr. 1040, din 03/03/2025 emis de COMUNA VADU MOȚILOR;		
B2	Se noteaza posesia faptica in favoarea lui	A1
	1) **BRICIU DANIELA**	

C. Partea III. SARCINI .

Inscrieri privind dezmembramintele dreptului de proprietate, drepturi reale de garanţie şi sarcini	Referinţe
NU SUNT	

Document care conține date cu caracter personal, protejat de prevederile Regulamentului (UE) nr. 679/2016 și Legii 190/2018

Anexa Nr. 1 La Partea I

Teren

Nr cadastral	Suprafaţa (mp)*	Observaţii / Referinţe
	865	Parte din Cartea Funciara veche nr.385 Sacatura, cu nr. topografic vechi 3737, 3738, 3740, 3742.

* Suprafaţa este determinată in planul de proiecţie Stereo 70.

DETALII LINIARE IMOBIL

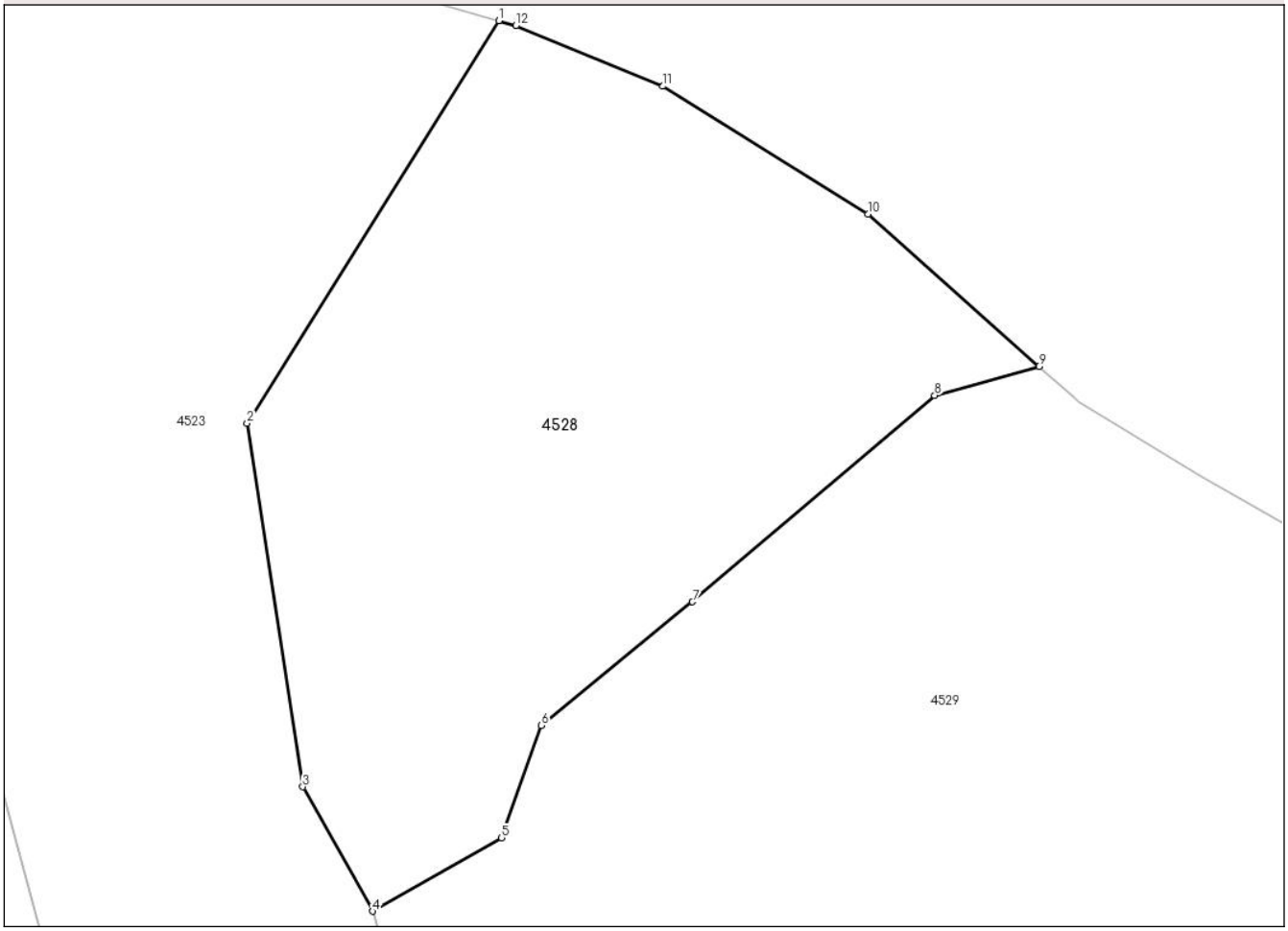

Date referitoare la teren

Crt	Categorie folosință	Intra vilan	Suprafaţa (mp)	Tarla	Parcelă	Nr. topo	Observaţii / Referinţe
1	pasune	NU	865	-	-	-	Pasune impadurita

Lungime Segmente
1) Valorile lungimilor segmentelor sunt obţinute din proiecţie în plan.

Punct început	X / Y	Punct sfârşit	X / Y	Lungime segment (** (m)
1	342.264,953 548.761,026	2	342.252,495 548.741,091	23.508
2	342.252,495 548.741,091	3	342.255,246 548.723,084	18.216
3	342.255,246 548.723,084	4	342.258,702 548.716,927	7.061
4	342.258,702 548.716,927	5	342.265,097 548.720,558	7.354
5	342.265,097 548.720,558	6	342.267,055 548.726,125	5.901

Document care conține date cu caracter personal, protejat de prevederile Regulamentului (UE) nr. 679/2016 și Legii 190/2018

Punct început	X / Y	Punct sfârşit	X / Y	Lungime segment (** (m)
6	342.267,055 548.726,125	7	342.274,547 548.732,243	9.673
7	342.274,547 548.732,243	8	342.286,536 548.742,47	15.758
8	342.286,536 548.742,47	9	342.291,703 548.743,901	5.361
9	342.291,703 548.743,901	10	342.283,232 548.751,444	11.343
10	342.283,232 548.751,444	11	342.273,085 548.757,779	11.962
11	342.273,085 548.757,779	12	342.265,804 548.760,779	7.875
12	342.265,804 548.760,779	1	342.264,953 548.761,026	0.886

** Lungimile segmentelor sunt determinate în planul de proiecţie Stereo 70 şi sunt rotunjite la 1 milimetru.
*** Distanţa dintre puncte este formată din segmente cumulate ce sunt mai mici decât valoarea 1 milimetru.

Document care conține date cu caracter personal, protejat de prevederile Regulamentului (UE) nr. 679/2016 și Legii 190/2018

DATE DESPRE IMOBILUL NR. 4529

Oficiul de Cadastru şi Publicitate Imobiliară ALBA
Biroul de Cadastru şi Publicitate Imobiliară Campeni

A. Partea I. Descrierea imobilului

TEREN Extravilan

Adresa: Jud. Alba

Nr. Crt	Nr cadastral Nr. topografic	Suprafaţa* (mp)	Observaţii / Referinţe
A1		2.500	Sector cadastral:24 Teren imprejmuit; UP I UA 167/2

B. Partea II. Proprietari şi acte

Inscrieri privitoare la dreptul de proprietate şi alte drepturi reale		Referinţe
4529 / 10/03/2025		
Act Administrativ nr. 1761/224, din 14/04/1994 emis de CJSDPAT ALBA;		
B1	Intabulare, drept de PROPRIETATE, dobandit prin Reconstituire, cota actuala 1/1, cota initiala 1/1	A1
	1) **SCROB IOSIF** DEFUNCT:Da	
Act Administrativ nr. 1042, din 03/03/2025 emis de COMUNA VADU MOȚILOR;		
B2	Se noteaza posesia faptica in favoarea lui	A1
	1) **BOTA GABRIEL-PETRU**	

C. Partea III. SARCINI .

Inscrieri privind dezmembramintele dreptului de proprietate, drepturi reale de garanţie şi sarcini	Referinţe
NU SUNT	

Document care conține date cu caracter personal, protejat de prevederile Regulamentului (UE) nr. 679/2016 și Legii 190/2018

Anexa Nr. 1 La Partea I

Teren

Nr cadastral	Suprafaţa (mp)*	Observaţii / Referinţe
	2.500	UP I UA 167/2

* Suprafaţa este determinată in planul de proiecţie Stereo 70.

DETALII LINIARE IMOBIL

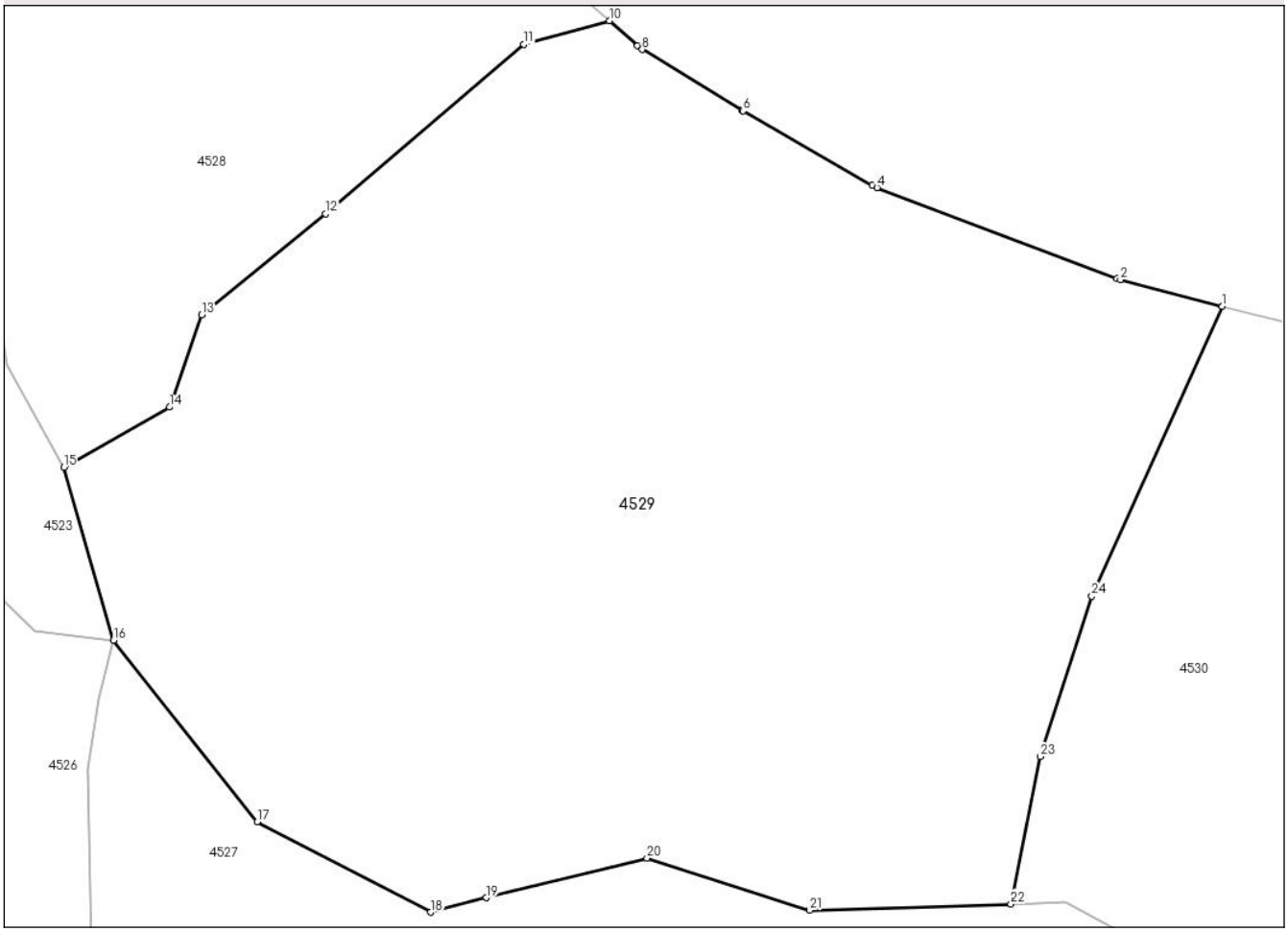

Date referitoare la teren

Crt	Categorie folosință	Intra vilan	Suprafaţa (mp)	Tarla	Parcelă	Nr. topo	Observaţii / Referinţe
1	padure	NU	2.500	-	-	-	UP I UA 167/2

Lungime Segmente

1) Valorile lungimilor segmentelor sunt obţinute din proiecţie în plan.

Punct început	X / Y	Punct sfârşit	X / Y	Lungime segment (** (m)
1	342.328,791 548.726,65	2	342.322,623 548.728,241	6.37
3	342.322,413 548.728,307	4	342.307,895 548.733,813	15.527
5	342.307,607 548.733,949	6	342.299,782 548.738,445	9.025
7	342.299,735 548.738,473	8	342.293,699 548.742,165	7.076
9	342.293,413 548.742,378	10	342.291,703 548.743,901	2.29

Punct început	X / Y	Punct sfârşit	X / Y	Lungime segment (** (m)
2	342.322,623 548.728,241	3	342.322,413 548.728,307	0.22
4	342.307,895 548.733,813	5	342.307,607 548.733,949	0.318
6	342.299,782 548.738,445	7	342.299,735 548.738,473	0.055
8	342.293,699 548.742,165	9	342.293,413 548.742,378	0.357
10	342.291,703 548.743,901	11	342.286,536 548.742,47	5.361

Document care conține date cu caracter personal, protejat de prevederile Regulamentului (UE) nr. 679/2016 și Legii 190/2018

Punct început	X / Y	Punct sfârşit	X / Y	Lungime segment (** (m)
11	342.286,536 548.742,47	12	342.274,547 548.732,243	15.758
13	342.267,055 548.726,125	14	342.265,097 548.720,558	5.901
15	342.258,702 548.716,927	16	342.261,709 548.706,468	10.883
17	342.270,397 548.695,501	18	342.280,885 548.690,034	11.827
19	342.284,257 548.690,902	20	342.293,986 548.693,308	10.022
21	342.303,83 548.690,149	22	342.315,995 548.690,534	12.171
23	342.317,79 548.699,44	24	342.320,901 548.709,12	10.168

Punct început	X / Y	Punct sfârşit	X / Y	Lungime segment (** (m)
12	342.274,547 548.732,243	13	342.267,055 548.726,125	9.673
14	342.265,097 548.720,558	15	342.258,702 548.716,927	7.354
16	342.261,709 548.706,468	17	342.270,397 548.695,501	13.991
18	342.280,885 548.690,034	19	342.284,257 548.690,902	3.482
20	342.293,986 548.693,308	21	342.303,83 548.690,149	10.338
22	342.315,995 548.690,534	23	342.317,79 548.699,44	9.085
24	342.320,901 548.709,12	1	342.328,791 548.726,65	19.224

** Lungimile segmentelor sunt determinate în planul de proiecţie Stereo 70 şi sunt rotunjite la 1 milimetru.
*** Distanţa dintre puncte este formată din segmente cumulate ce sunt mai mici decât valoarea 1 milimetru.

Document care conține date cu caracter personal, protejat de prevederile Regulamentului (UE) nr. 679/2016 și Legii 190/2018

DATE DESPRE IMOBILUL NR. 4530

Oficiul de Cadastru şi Publicitate Imobiliară ALBA
Biroul de Cadastru şi Publicitate Imobiliară Campeni

A. Partea I. Descrierea imobilului

Nr. CF vechi:385 Sacatura
Nr. topografic:3737, 3738, 3740, 3742

TEREN Extravilan

Adresa: Jud. Alba

Nr. Crt	Nr cadastral Nr. topografic	Suprafaţa* (mp)	Observaţii / Referinţe
A1		8.134	Sector cadastral:24 Teren imprejmuit; Parte din Cartea Funciara veche nr.385 Sacatura, cu nr. topografic vechi 3737, 3738, 3740, 3742.

B. Partea II. Proprietari şi acte

Inscrieri privitoare la dreptul de proprietate şi alte drepturi reale		Referinţe
4530 / 10/03/2025		
Act Normativ nr. 7, din 13/03/1996 emis de PARLAMENTUL ROMANIEI;		
B1	Intabulare, drept de PROPRIETATE, dobandit prin Lege, cota actuala 1/1, cota initiala 1/1	A1
	1) **NEIDENTIFICAT NEIDENTIFICAT**	
Act Administrativ nr. 1044, din 03/03/2025 emis de COMUNA VADU MOȚILOR;		
B2	Se noteaza posesia faptica in favoarea lui	A1
	1) **BOTA GABRIEL-PETRU**	

C. Partea III. SARCINI .

Inscrieri privind dezmembramintele dreptului de proprietate, drepturi reale de garanţie şi sarcini	Referinţe
NU SUNT	

Anexa Nr. 1 La Partea I

Teren

Nr cadastral	Suprafaţa (mp)*	Observaţii / Referinţe
	8.134	Parte din Cartea Funciara veche nr.385 Sacatura, cu nr. topografic vechi 3737, 3738, 3740, 3742.

* Suprafaţa este determinată in planul de proiecţie Stereo 70.

DETALII LINIARE IMOBIL

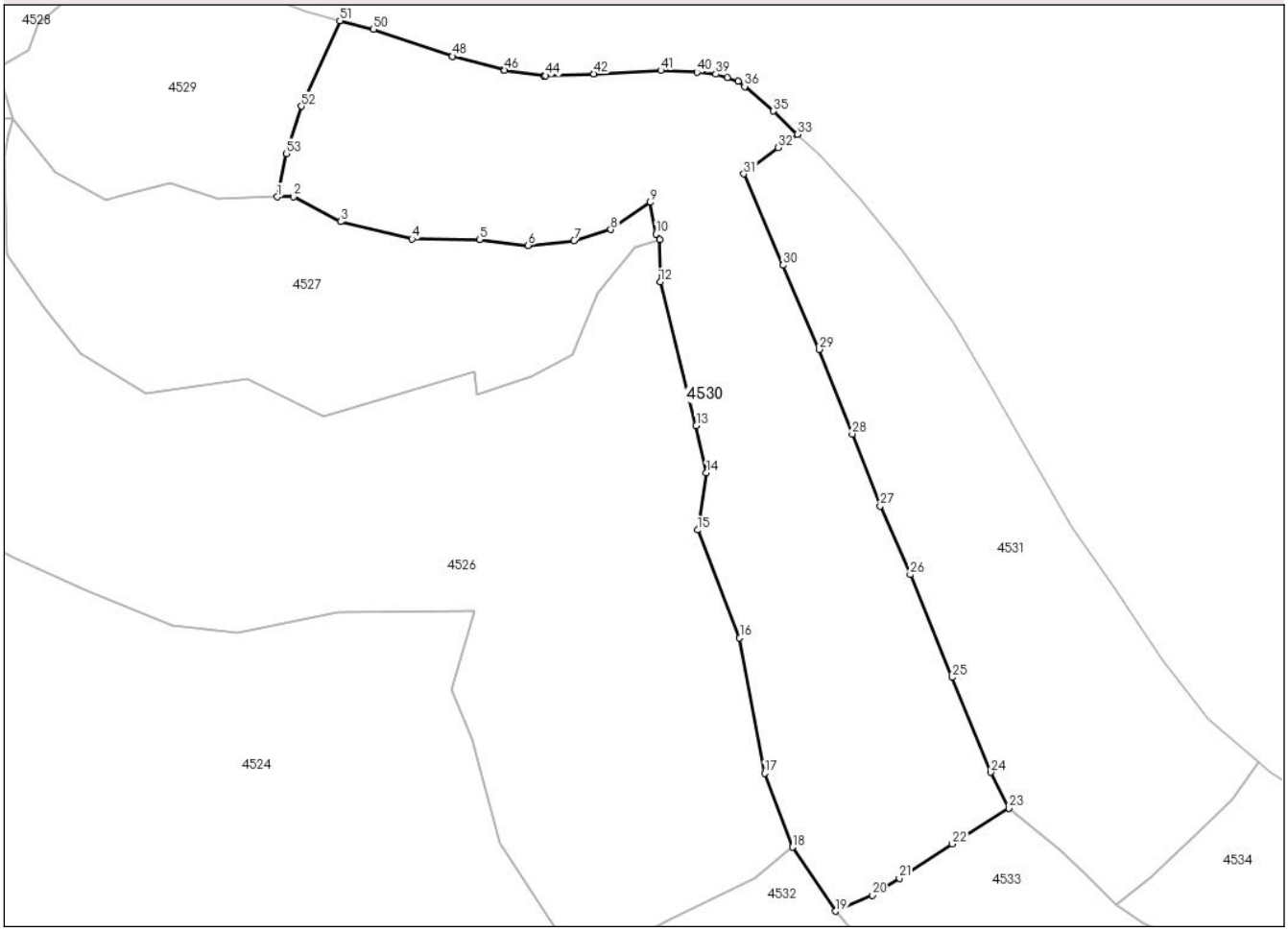

Date referitoare la teren

Crt	Categorie folosință	Intra vilan	Suprafaţa (mp)	Tarla	Parcelă	Nr. topo	Observaţii / Referinţe
1	faneata	NU	8.134	-	-	-	

Lungime Segmente

1) Valorile lungimilor segmentelor sunt obţinute din proiecţie în plan.

Punct început	X / Y	Punct sfârşit	X / Y	Lungime segment
1	342.315,995 548.690,534	2	342.319,296 548.690,639	3.303
4	342.343,592 548.681,92	5	342.357,398 548.681,82	13.806
7	342.376,768 548.681,589	8	342.384,307 548.683,883	7.88
10	342.393,576 548.682,91	11	342.394,329 548.681,824	1.322
13	342.401,789 548.643,678	14	342.403,917 548.634,005	9.904

Punct început	X / Y	Punct sfârşit	X / Y	Lungime segment
2	342.319,296 548.690,639	3	342.328,942 548.685,474	10.942
5	342.357,398 548.681,82	6	342.367,375 548.680,623	10.049
8	342.384,307 548.683,883	9	342.392,407 548.689,421	9.812
11	342.394,329 548.681,824	12	342.394,427 548.673,134	8.691
14	342.403,917 548.634,005	15	342.402,066 548.622,31	11.841

Punct început	X / Y	Punct sfârşit	X / Y	Lungime segment
3	342.328,942 548.685,474	4	342.343,592 548.681,92	15.075
6	342.367,375 548.680,623	7	342.376,768 548.681,589	9.443
9	342.392,407 548.689,421	10	342.393,576 548.682,91	6.615
12	342.394,427 548.673,134	13	342.401,789 548.643,678	30.362
15	342.402,066 548.622,31	16	342.410,703 548.600,227	23.712

Document care conține date cu caracter personal, protejat de prevederile Regulamentului (UE) nr. 679/2016 și Legii 190/2018

Punct început	X / Y	Punct sfârşit	X / Y	Lungime segment
16	342.410,703 548.600,227	17	342.415,82 548.572,447	28.247
19	342.430,336 548.544,211	20	342.437,876 548.547,492	8.223
22	342.454,284 548.557,97	23	342.465,854 548.565,337	13.716
25	342.454,278 548.592,117	26	342.445,669 548.613,155	22.731
28	342.433,781 548.641,969	29	342.427,025 548.659,306	18.607
31	342.411,54 548.695,269	32	342.418,569 548.700,618	8.833
34	342.422,552 548.703,381	35	342.417,631 548.708,116	6.829
37	342.410,371 548.714,205	38	342.408,164 548.715,025	2.354
40	342.401,968 548.716,082	41	342.394,523 548.716,455	7.454
43	342.380,792 548.715,738	44	342.370,963 548.715,397	9.835
46	342.362,571 548.716,534	47	342.362,334 548.716,582	0.242
49	342.351,792 548.719,386	50	342.335,684 548.724,872	17.017
52	342.320,901 548.709,12	53	342.317,79 548.699,44	10.168

Punct început	X / Y	Punct sfârşit	X / Y	Lungime segment
17	342.415,82 548.572,447	18	342.421,539 548.557,326	16.166
20	342.437,876 548.547,492	21	342.443,443 548.550,959	6.558
23	342.465,854 548.565,337	24	342.462,123 548.572,658	8.217
26	342.445,669 548.613,155	27	342.439,505 548.627,214	15.351
29	342.427,025 548.659,306	30	342.419,639 548.676,575	18.782
32	342.418,569 548.700,618	33	342.422,562 548.703,347	4.836
35	342.417,631 548.708,116	36	342.411,73 548.713,172	7.771
38	342.408,164 548.715,025	39	342.405,847 548.715,679	2.408
41	342.394,523 548.716,455	42	342.380,827 548.715,74	13.715
44	342.370,963 548.715,397	45	342.370,618 548.715,415	0.345
47	342.362,334 548.716,582	48	342.351,923 548.719,347	10.772
50	342.335,684 548.724,872	51	342.328,791 548.726,65	7.119
53	342.317,79 548.699,44	1	342.315,995 548.690,534	9.085

Punct început	X / Y	Punct sfârşit	X / Y	Lungime segment
18	342.421,539 548.557,326	19	342.430,336 548.544,211	15.792
21	342.443,443 548.550,959	22	342.454,284 548.557,97	12.911
24	342.462,123 548.572,658	25	342.454,278 548.592,117	20.981
27	342.439,505 548.627,214	28	342.433,781 548.641,969	15.826
30	342.419,639 548.676,575	31	342.411,54 548.695,269	20.373
33	342.422,562 548.703,347	34	342.422,552 548.703,381	0.035
36	342.411,73 548.713,172	37	342.410,371 548.714,205	1.707
39	342.405,847 548.715,679	40	342.401,968 548.716,082	3.9
42	342.380,827 548.715,74	43	342.380,792 548.715,738	0.035
45	342.370,618 548.715,415	46	342.362,571 548.716,534	8.124
48	342.351,923 548.719,347	49	342.351,792 548.719,386	0.137
51	342.328,791 548.726,65	52	342.320,901 548.709,12	19.224

** Lungimile segmentelor sunt determinate în planul de proiecţie Stereo 70 şi sunt rotunjite la 1 milimetru.
*** Distanţa dintre puncte este formată din segmente cumulate ce sunt mai mici decât valoarea 1 milimetru.

Document care conține date cu caracter personal, protejat de prevederile Regulamentului (UE) nr. 679/2016 și Legii 190/2018

DATE DESPRE IMOBILUL NR. 4531

Oficiul de Cadastru şi Publicitate Imobiliară ALBA
Biroul de Cadastru şi Publicitate Imobiliară Campeni

A. Partea I. Descrierea imobilului

TEREN Extravilan Nr. CF vechi:1604 SACATURA

Adresa: Jud. Alba, SACATURA

Nr. Crt	Nr cadastral Nr. topografic	Suprafaţa* (mp)	Observaţii / Referinţe
A1	70876	5.305	Sector cadastral:24 Teren imprejmuit;

B. Partea II. Proprietari şi acte

Inscrieri privitoare la dreptul de proprietate şi alte drepturi reale		Referinţe
7935 / 11/05/2018		
Hotarare Judecatoreasca nr. 37/2009 dosar 1528/203/2008, din 16/01/2009 emis de JUDECATORIA CAMPENI;		
B2	Intabulare, drept de PROPRIETATEcu titlu încetarea stării de indiviziune succesorală, dobandit prin Hotarare Judecatoreasca, cota actuala 1/1, cota initiala 1/1	A1
	1) **POPA CLARA**	

C. Partea III. SARCINI .

Inscrieri privind dezmembramintele dreptului de proprietate, drepturi reale de garanţie şi sarcini	Referinţe
NU SUNT	

Anexa Nr. 1 La Partea I

Teren

Nr cadastral	Suprafaţa (mp)*	Observaţii / Referinţe
70876	5.305	

* Suprafaţa este determinată in planul de proiecţie Stereo 70.

DETALII LINIARE IMOBIL

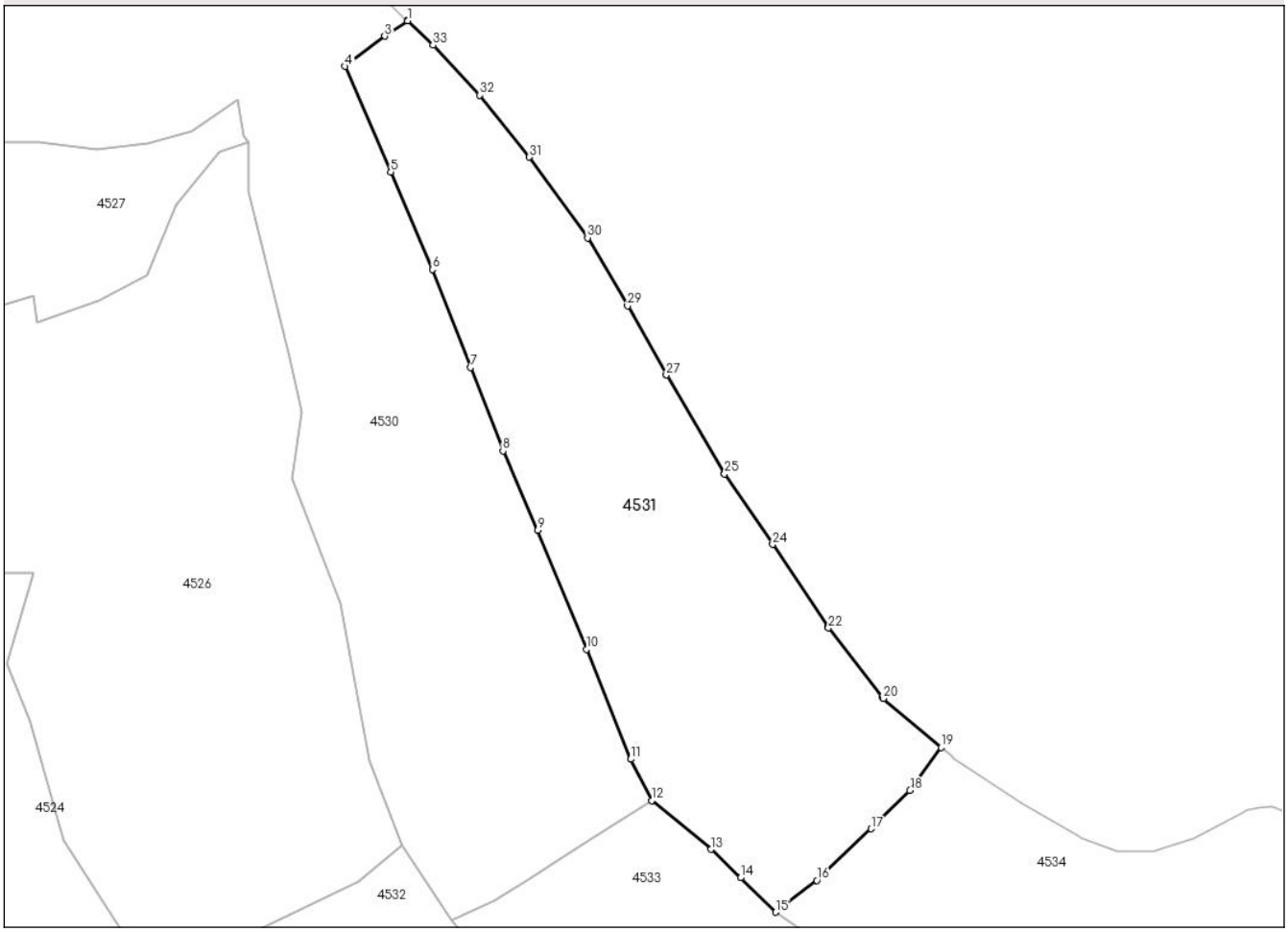

Date referitoare la teren

Crt	Categorie folosință	Intra vilan	Suprafaţa (mp)	Tarla	Parcelă	Nr. topo	Observaţii / Referinţe
1	arabil	NU	5.305	-	-	3733/2/1	

Lungime Segmente

1) Valorile lungimilor segmentelor sunt obţinute din proiecţie în plan.

Punct început	X / Y	Punct sfârşit	X / Y	Lungime segment (** (m)
1	342.422,595 548.703,34	2	342.422,562 548.703,347	0.034
3	342.418,569 548.700,618	4	342.411,54 548.695,269	8.833
5	342.419,639 548.676,575	6	342.427,025 548.659,306	18.782
7	342.433,781 548.641,969	8	342.439,505 548.627,214	15.826
9	342.445,669 548.613,155	10	342.454,278 548.592,117	22.731

Punct început	X / Y	Punct sfârşit	X / Y	Lungime segment (** (m)
2	342.422,562 548.703,347	3	342.418,569 548.700,618	4.836
4	342.411,54 548.695,269	5	342.419,639 548.676,575	20.373
6	342.427,025 548.659,306	7	342.433,781 548.641,969	18.607
8	342.439,505 548.627,214	9	342.445,669 548.613,155	15.351
10	342.454,278 548.592,117	11	342.462,123 548.572,658	20.981

Document care conține date cu caracter personal, protejat de prevederile Regulamentului (UE) nr. 679/2016 și Legii 190/2018

Punct început	X / Y	Punct sfârşit	X / Y	Lungime segment (** (m)
11	342.462,123 548.572,658	12	342.465,854 548.565,337	8.217
13	342.476,36 548.556,688	14	342.481,582 548.551,661	7.248
15	342.487,835 548.545,58	16	342.495,121 548.551,215	9.211
17	342.504,716 548.560,341	18	342.511,623 548.567,108	9.669
19	342.517,122 548.574,716	20	342.506,904 548.583,397	13.408
21	342.506,619 548.583,695	22	342.497,165 548.595,878	15.421
23	342.497,081 548.595,994	24	342.487,292 548.610,669	17.64
25	342.478,762 548.623,133	26	342.478,689 548.623,248	0.136
27	342.468,45 548.640,637	28	342.468,43 548.640,672	0.04
29	342.461,574 548.652,875	30	342.454,503 548.664,928	13.974
31	342.444,191 548.679,2	32	342.435,386 548.690,164	14.062
33	342.427,088 548.699,017	1	342.422,595 548.703,34	6.235

Punct început	X / Y	Punct sfârşit	X / Y	Lungime segment (** (m)
12	342.465,854 548.565,337	13	342.476,36 548.556,688	13.608
14	342.481,582 548.551,661	15	342.487,835 548.545,58	8.722
16	342.495,121 548.551,215	17	342.504,716 548.560,341	13.242
18	342.511,623 548.567,108	19	342.517,122 548.574,716	9.387
20	342.506,904 548.583,397	21	342.506,619 548.583,695	0.412
22	342.497,165 548.595,878	23	342.497,081 548.595,994	0.143
24	342.487,292 548.610,669	25	342.478,762 548.623,133	15.103
26	342.478,689 548.623,248	27	342.468,45 548.640,637	20.18
28	342.468,43 548.640,672	29	342.461,574 548.652,875	13.997
30	342.454,503 548.664,928	31	342.444,191 548.679,2	17.608
32	342.435,386 548.690,164	33	342.427,088 548.699,017	12.134

** Lungimile segmentelor sunt determinate în planul de proiecţie Stereo 70 şi sunt rotunjite la 1 milimetru.
*** Distanţa dintre puncte este formată din segmente cumulate ce sunt mai mici decât valoarea 1 milimetru.

Document care conține date cu caracter personal, protejat de prevederile Regulamentului (UE) nr. 679/2016 și Legii 190/2018

DATE DESPRE IMOBILUL NR. 4532

Oficiul de Cadastru şi Publicitate Imobiliară ALBA
Biroul de Cadastru şi Publicitate Imobiliară Campeni

A. Partea I. Descrierea imobilului

Nr. CF vechi:441, 444, 386, 384 Sacatura
Nr. topografic:3794/1, 3794/2, 3796, 3797

TEREN Extravilan

Adresa: Jud. Alba

Nr. Crt	Nr cadastral Nr. topografic	Suprafaţa* (mp)	Observaţii / Referinţe
A1		11.711	Sector cadastral:24 Teren neimprejmuit; Parte din Cartea Funciara veche nr.441, 444, 386, 384 Sacatura, cu nr. topografic vechi 3794/1, 3794/2, 3796, 3797.

B. Partea II. Proprietari şi acte

Inscrieri privitoare la dreptul de proprietate şi alte drepturi reale		Referinţe
4532 / 10/03/2025		
Act Normativ nr. 7, din 13/03/1996 emis de PARLAMENTUL ROMANIEI;		
B1	Intabulare, drept de PROPRIETATE, dobandit prin Lege, cota actuala 1/1, cota initiala 1/1	A1
	1) **NEIDENTIFICAT NEIDENTIFICAT**	
Act Administrativ nr. 1047, din 03/03/2025 emis de COMUNA VADU MOȚILOR;		
B2	Se noteaza posesia faptica in favoarea lui	A1
	1) **LICĂ TUDOR-ALEXANDRU** 2) **NENETU ANDREEA DANIELA**, necăsătorită	

C. Partea III. SARCINI .

Inscrieri privind dezmembramintele dreptului de proprietate, drepturi reale de garanţie şi sarcini	Referinţe
NU SUNT	

Document care conține date cu caracter personal, protejat de prevederile Regulamentului (UE) nr. 679/2016 și Legii 190/2018

Anexa Nr. 1 La Partea I

Teren

Nr cadastral	Suprafaţa (mp)*	Observaţii / Referinţe
	11.711	Parte din Cartea Funciara veche nr.441, 444, 386, 384 Sacatura, cu nr. topografic vechi 3794/1, 3794/2, 3796, 3797.

* Suprafaţa este determinată in planul de proiecţie Stereo 70.

DETALII LINIARE IMOBIL

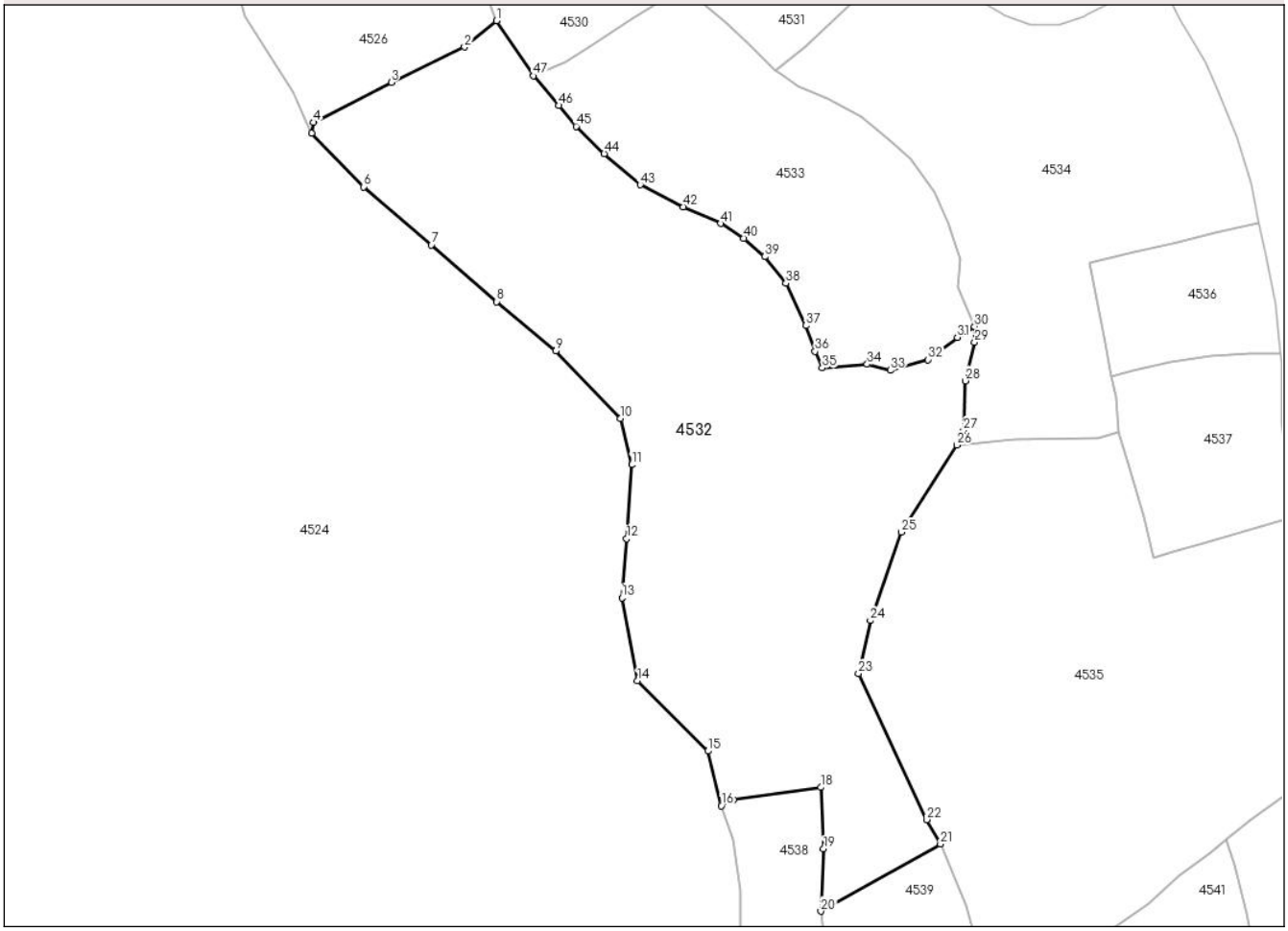

Date referitoare la teren

Crt	Categorie folosință	Intra vilan	Suprafaţa (mp)	Tarla	Parcelă	Nr. topo	Observaţii / Referinţe
1	pasune	NU	6.813	-	-	-	Pasune impadurita
2	faneata	NU	4.898	-	-	-	

Lungime Segmente

1) Valorile lungimilor segmentelor sunt obţinute din proiecţie în plan.

Punct început	X / Y	Punct sfârşit	X / Y	Lungime segment
1	342.421,539 548.557,326	2	342.413,927 548.551,083	9.845
4	342.378,071 548.533,16	5	342.377,555 548.530,591	2.62
7	342.406,041 548.504,045	8	342.421,616 548.490,569	20.596
10	342.451,056 548.462,83	11	342.453,663 548.451,816	11.318
13	342.451,35 548.420,2	14	342.455,045 548.400,464	20.079

Punct început	X / Y	Punct sfârşit	X / Y	Lungime segment
2	342.413,927 548.551,083	3	342.396,509 548.542,653	19.351
5	342.377,555 548.530,591	6	342.389,972 548.517,843	17.796
8	342.421,616 548.490,569	9	342.435,619 548.478,821	18.278
11	342.453,663 548.451,816	12	342.452,489 548.434,263	17.592
14	342.455,045 548.400,464	15	342.471,74 548.383,75	23.624

Punct început	X / Y	Punct sfârşit	X / Y	Lungime segment
3	342.396,509 548.542,653	4	342.378,071 548.533,16	20.738
6	342.389,972 548.517,843	7	342.406,041 548.504,045	21.18
9	342.435,619 548.478,821	10	342.451,056 548.462,83	22.226
12	342.452,489 548.434,263	13	342.451,35 548.420,2	14.109
15	342.471,74 548.383,75	16	342.474,991 548.370,762	13.389

Document care conține date cu caracter personal, protejat de prevederile Regulamentului (UE) nr. 679/2016 și Legii 190/2018

Punct început	X / Y	Punct sfârşit	X / Y	Lungime segment
16	342.474,991 548.370,762	17	342.477,889 548.372,188	3.23
19	342.499,279 548.360,519	20	342.498,606 548.345,717	14.817
22	342.523,794 548.367,498	23	342.507,558 548.402,182	38.296
25	342.517,703 548.435,818	26	342.530,97 548.456,461	24.539
28	342.532,9 548.471,748	29	342.535,189 548.480,962	9.494
31	342.531,06 548.482,088	32	342.524,131 548.476,782	8.727
34	342.509,628 548.475,686	35	342.498,973 548.474,793	10.692
37	342.495,013 548.484,875	38	342.490,303 548.494,947	11.119
40	342.480,305 548.505,647	41	342.474,802 548.509,128	6.512
43	342.455,707 548.518,317	44	342.447,13 548.525,726	11.334
46	342.436,386 548.537,172	47	342.430,336 548.544,211	9.282

Punct început	X / Y	Punct sfârşit	X / Y	Lungime segment
17	342.477,889 548.372,188	18	342.498,61 548.375,13	20.929
20	342.498,606 548.345,717	21	342.527,015 548.361,707	32.6
23	342.507,558 548.402,182	24	342.510,381 548.414,775	12.906
26	342.530,97 548.456,461	27	342.532,514 548.459,959	3.824
29	342.535,189 548.480,962	30	342.535,133 548.484,642	3.68
32	342.524,131 548.476,782	33	342.515,154 548.474,251	9.327
35	342.498,973 548.474,793	36	342.497,23 548.478,745	4.319
38	342.490,303 548.494,947	39	342.485,314 548.501,248	8.037
41	342.474,802 548.509,128	42	342.465,904 548.513,074	9.734
44	342.447,13 548.525,726	45	342.440,469 548.532,234	9.313
47	342.430,336 548.544,211	1	342.421,539 548.557,326	15.792

Punct început	X / Y	Punct sfârşit	X / Y	Lungime segment
18	342.498,61 548.375,13	19	342.499,279 548.360,519	14.626
21	342.527,015 548.361,707	22	342.523,794 548.367,498	6.627
24	342.510,381 548.414,775	25	342.517,703 548.435,818	22.28
27	342.532,514 548.459,959	28	342.532,9 548.471,748	11.795
30	342.535,133 548.484,642	31	342.531,06 548.482,088	4.808
33	342.515,154 548.474,251	34	342.509,628 548.475,686	5.709
36	342.497,23 548.478,745	37	342.495,013 548.484,875	6.519
39	342.485,314 548.501,248	40	342.480,305 548.505,647	6.666
42	342.465,904 548.513,074	43	342.455,707 548.518,317	11.466
45	342.440,469 548.532,234	46	342.436,386 548.537,172	6.407

** Lungimile segmentelor sunt determinate în planul de proiecţie Stereo 70 şi sunt rotunjite la 1 milimetru.
*** Distanţa dintre puncte este formată din segmente cumulate ce sunt mai mici decât valoarea 1 milimetru.

Document care conține date cu caracter personal, protejat de prevederile Regulamentului (UE) nr. 679/2016 și Legii 190/2018

DATE DESPRE IMOBILUL NR. 4533

Oficiul de Cadastru şi Publicitate Imobiliară ALBA
Biroul de Cadastru şi Publicitate Imobiliară Campeni

A. Partea I. Descrierea imobilului

Nr. CF vechi:384 Sacatura
Nr. topografic:3741

TEREN Extravilan

Adresa: Jud. Alba

Nr. Crt	Nr cadastral Nr. topografic	Suprafaţa* (mp)	Observaţii / Referinţe
A1		4.326	Sector cadastral:24 Teren imprejmuit; Parte din Cartea Funciara veche nr.384 Sacatura, cu nr. topografic vechi 3741.

B. Partea II. Proprietari şi acte

Inscrieri privitoare la dreptul de proprietate şi alte drepturi reale		Referinţe
4533 / 11/03/2025		
Act Normativ nr. 7, din 13/03/1996 emis de PARLAMENTUL ROMANIEI;		
B1	Intabulare, drept de PROPRIETATE, dobandit prin Lege, cota actuala 1/1, cota initiala 1/1	A1
	1) **NEIDENTIFICAT NEIDENTIFICAT**	
Act Administrativ nr. 1386, din 11/03/2025 emis de COMUNA VADU MOȚILOR;		
B2	Se noteaza posesia faptica in favoarea lui	A1
	1) **PITARCA IOSIF**	

C. Partea III. SARCINI .

Inscrieri privind dezmembramintele dreptului de proprietate, drepturi reale de garanţie şi sarcini	Referinţe
NU SUNT	

Document care conține date cu caracter personal, protejat de prevederile Regulamentului (UE) nr. 679/2016 și Legii 190/2018

Anexa Nr. 1 La Partea I

Teren

Nr cadastral	Suprafaţa (mp)*	Observaţii / Referinţe
	4.326	Parte din Cartea Funciara veche nr.384 Sacatura, cu nr. topografic vechi 3741.

* Suprafaţa este determinată in planul de proiecţie Stereo 70.

DETALII LINIARE IMOBIL

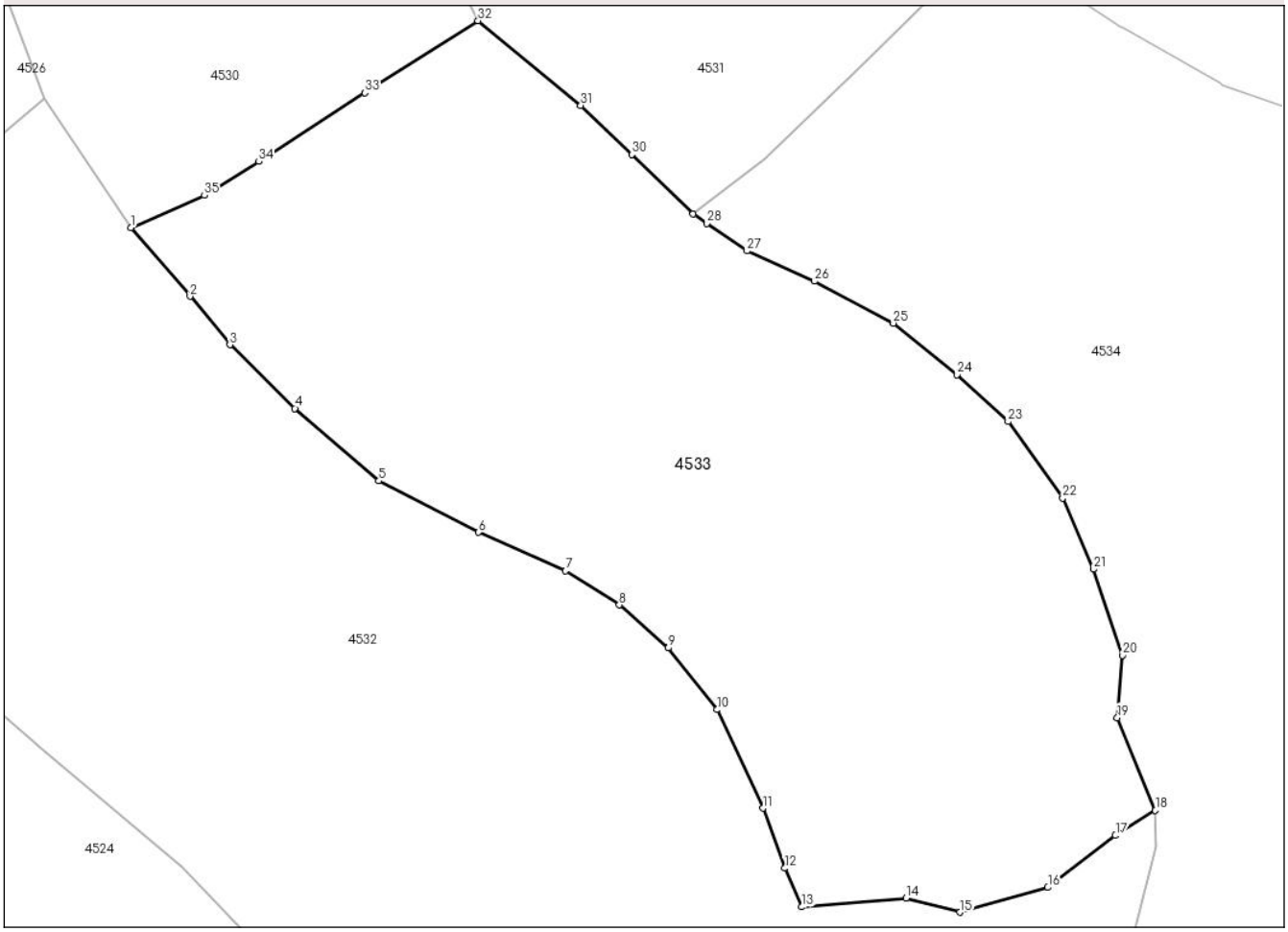

Date referitoare la teren

Crt	Categorie folosință	Intra vilan	Suprafaţa (mp)	Tarla	Parcelă	Nr. topo	Observaţii / Referinţe
1	faneata	NU	4.326	-	-	-	

Lungime Segmente

1) Valorile lungimilor segmentelor sunt obţinute din proiecţie în plan.

Punct început	X / Y	Punct sfârşit	X / Y	Lungime segment (** (m)
1	342.430,336 548.544,211	2	342.436,386 548.537,172	9.282
3	342.440,469 548.532,234	4	342.447,13 548.525,726	9.313
5	342.455,707 548.518,317	6	342.465,904 548.513,074	11.466
7	342.474,802 548.509,128	8	342.480,305 548.505,647	6.512
9	342.485,314 548.501,248	10	342.490,303 548.494,947	8.037

Punct început	X / Y	Punct sfârşit	X / Y	Lungime segment (** (m)
2	342.436,386 548.537,172	3	342.440,469 548.532,234	6.407
4	342.447,13 548.525,726	5	342.455,707 548.518,317	11.334
6	342.465,904 548.513,074	7	342.474,802 548.509,128	9.734
8	342.480,305 548.505,647	9	342.485,314 548.501,248	6.666
10	342.490,303 548.494,947	11	342.495,013 548.484,875	11.119

Document care conține date cu caracter personal, protejat de prevederile Regulamentului (UE) nr. 679/2016 și Legii 190/2018

Punct început	X / Y	Punct sfârşit	X / Y	Lungime segment (** (m)
11	342.495,013 548.484,875	12	342.497,23 548.478,745	6.519
13	342.498,973 548.474,793	14	342.509,628 548.475,686	10.692
15	342.515,154 548.474,251	16	342.524,131 548.476,782	9.327
17	342.531,06 548.482,088	18	342.535,133 548.484,642	4.808
19	342.531,239 548.494,123	20	342.531,755 548.500,504	6.402
21	342.528,813 548.509,292	22	342.525,659 548.516,571	7.933
23	342.520,073 548.524,382	24	342.514,863 548.529,182	7.084
25	342.508,341 548.534,432	26	342.500,25 548.538,715	9.155
27	342.493,384 548.541,806	28	342.489,26 548.544,618	4.991
29	342.487,835 548.545,58	30	342.481,582 548.551,661	8.722
31	342.476,36 548.556,688	32	342.465,854 548.565,337	13.608
33	342.454,284 548.557,97	34	342.443,443 548.550,959	12.911
35	342.437,876 548.547,492	1	342.430,336 548.544,211	8.223

Punct început	X / Y	Punct sfârşit	X / Y	Lungime segment (** (m)
12	342.497,23 548.478,745	13	342.498,973 548.474,793	4.319
14	342.509,628 548.475,686	15	342.515,154 548.474,251	5.709
16	342.524,131 548.476,782	17	342.531,06 548.482,088	8.727
18	342.535,133 548.484,642	19	342.531,239 548.494,123	10.25
20	342.531,755 548.500,504	21	342.528,813 548.509,292	9.267
22	342.525,659 548.516,571	23	342.520,073 548.524,382	9.603
24	342.514,863 548.529,182	25	342.508,341 548.534,432	8.373
26	342.500,25 548.538,715	27	342.493,384 548.541,806	7.53
28	342.489,26 548.544,618	29	342.487,835 548.545,58	1.719
30	342.481,582 548.551,661	31	342.476,36 548.556,688	7.248
32	342.465,854 548.565,337	33	342.454,284 548.557,97	13.716
34	342.443,443 548.550,959	35	342.437,876 548.547,492	6.558

** Lungimile segmentelor sunt determinate în planul de proiecţie Stereo 70 şi sunt rotunjite la 1 milimetru.
*** Distanţa dintre puncte este formată din segmente cumulate ce sunt mai mici decât valoarea 1 milimetru.

Document care conține date cu caracter personal, protejat de prevederile Regulamentului (UE) nr. 679/2016 și Legii 190/2018

DATE DESPRE IMOBILUL NR. 4534

Oficiul de Cadastru şi Publicitate Imobiliară ALBA
Biroul de Cadastru şi Publicitate Imobiliară Campeni

A. Partea I. Descrierea imobilului

Nr. CF vechi:386 Sacatura
Nr. topografic:3729, 3730, 3731/2, 3732, 3739

TEREN Extravilan

Adresa: Jud. Alba

Nr. Crt	Nr cadastral Nr. topografic	Suprafaţa* (mp)	Observaţii / Referinţe
A1		6.478	Sector cadastral:24 Teren imprejmuit; Parte din Cartea Funciara veche nr.386 Sacatura, cu nr. topografic vechi 3729, 3730, 3731/2, 3732, 3739.

B. Partea II. Proprietari şi acte

Inscrieri privitoare la dreptul de proprietate şi alte drepturi reale		Referinţe
4534 / 10/03/2025		
Act Normativ nr. 7, din 13/03/1996 emis de PARLAMENTUL ROMANIEI;		
B1	Intabulare, drept de PROPRIETATE, dobandit prin Lege, cota actuala 1/1, cota initiala 1/1	A1
	1) **NEIDENTIFICAT NEIDENTIFICAT**	
Act Administrativ nr. 1049, din 03/03/2025 emis de COMUNA VADU MOȚILOR;		
B2	Se noteaza posesia faptica in favoarea lui	A1
	1) **JURJ ILIE-CONSTANTIN**	

C. Partea III. SARCINI .

Inscrieri privind dezmembramintele dreptului de proprietate, drepturi reale de garanţie şi sarcini	Referinţe
NU SUNT	

Document care conține date cu caracter personal, protejat de prevederile Regulamentului (UE) nr. 679/2016 și Legii 190/2018

Anexa Nr. 1 La Partea I

Teren

Nr cadastral	Suprafaţa (mp)*	Observaţii / Referinţe
	6.478	Parte din Cartea Funciara veche nr.386 Sacatura, cu nr. topografic vechi 3729, 3730, 3731/2, 3732, 3739.

* Suprafaţa este determinată in planul de proiecţie Stereo 70.

DETALII LINIARE IMOBIL

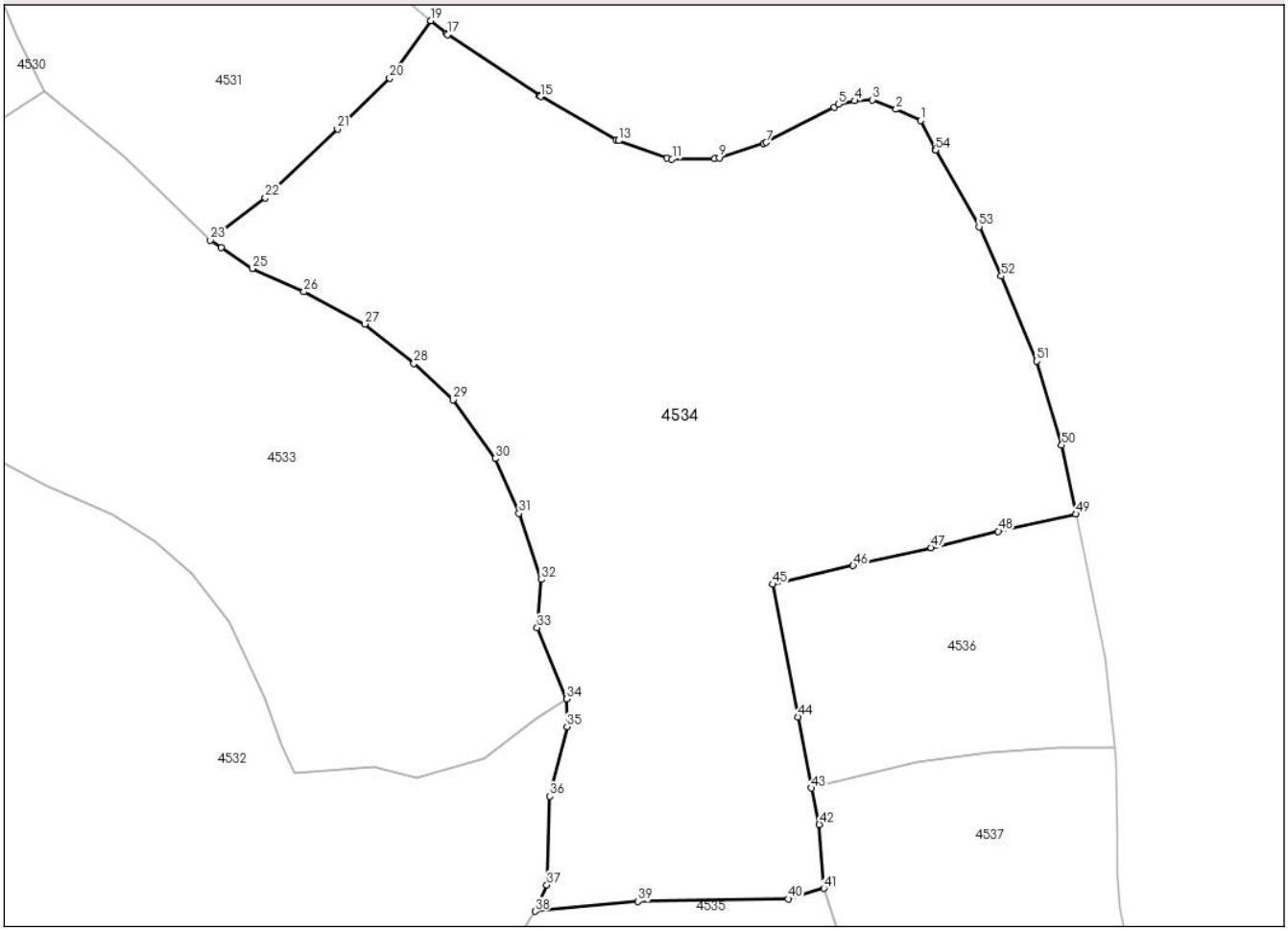

Date referitoare la teren

Crt	Categorie folosință	Intra vilan	Suprafaţa (mp)	Tarla	Parcelă	Nr. topo	Observaţii / Referinţe
1	pasune	NU	6.478	-	-	-	

Lungime Segmente

1) Valorile lungimilor segmentelor sunt obţinute din proiecţie în plan.

Punct început	X / Y	Punct sfârşit	X / Y	Lungime segment
1	342.582,122 548.561,46	2	342.578,897 548.562,946	3.551
4	342.573,398 548.564,085	5	342.571,22 548.563,636	2.224
7	342.561,633 548.558,529	8	342.561,326 548.558,4	0.333
10	342.554,817 548.556,396	11	342.549,135 548.556,342	5.682
13	342.542,041 548.558,786	14	342.541,737 548.558,927	0.335

Punct început	X / Y	Punct sfârşit	X / Y	Lungime segment
2	342.578,897 548.562,946	3	342.575,758 548.564,224	3.389
5	342.571,22 548.563,636	6	342.570,675 548.563,22	0.686
8	342.561,326 548.558,4	9	342.555,412 548.556,493	6.214
11	342.549,135 548.556,342	12	342.548,433 548.556,463	0.712
14	342.541,737 548.558,927	15	342.531,683 548.564,635	11.561

Punct început	X / Y	Punct sfârşit	X / Y	Lungime segment
3	342.575,758 548.564,224	4	342.573,398 548.564,085	2.364
6	342.570,675 548.563,22	7	342.561,633 548.558,529	10.186
9	342.555,412 548.556,493	10	342.554,817 548.556,396	0.603
12	342.548,433 548.556,463	13	342.542,041 548.558,786	6.801
15	342.531,683 548.564,635	16	342.531,562 548.564,71	0.142

Document care conține date cu caracter personal, protejat de prevederile Regulamentului (UE) nr. 679/2016 și Legii 190/2018

Punct început	X / Y	Punct sfârşit	X / Y	Lungime segment
16	342.531,562 548.564,71	17	342.519,323 548.572,864	14.706
19	342.517,122 548.574,716	20	342.511,623 548.567,108	9.387
22	342.495,121 548.551,215	23	342.487,835 548.545,58	9.211
25	342.493,384 548.541,806	26	342.500,25 548.538,715	7.53
28	342.514,863 548.529,182	29	342.520,073 548.524,382	7.084
31	342.528,813 548.509,292	32	342.531,755 548.500,504	9.267
34	342.535,133 548.484,642	35	342.535,189 548.480,962	3.68
37	342.532,514 548.459,959	38	342.530,97 548.456,461	3.824
40	342.564,55 548.458,086	41	342.569,319 548.459,488	4.971
43	342.567,627 548.472,816	44	342.565,888 548.482,251	9.594
46	342.573,201 548.502,357	47	342.583,56 548.504,732	10.628
49	342.602,748 548.509,213	50	342.600,88 548.518,377	9.352
52	342.592,866 548.540,806	53	342.589,902 548.547,351	7.185
55	342.584,088 548.557,598	1	342.582,122 548.561,46	4.334

Punct început	X / Y	Punct sfârşit	X / Y	Lungime segment
17	342.519,323 548.572,864	18	342.519,137 548.573,004	0.233
20	342.511,623 548.567,108	21	342.504,716 548.560,341	9.669
23	342.487,835 548.545,58	24	342.489,26 548.544,618	1.719
26	342.500,25 548.538,715	27	342.508,341 548.534,432	9.155
29	342.520,073 548.524,382	30	342.525,659 548.516,571	9.603
32	342.531,755 548.500,504	33	342.531,239 548.494,123	6.402
35	342.535,189 548.480,962	36	342.532,9 548.471,748	9.494
38	342.530,97 548.456,461	39	342.544,594 548.457,77	13.687
41	342.569,319 548.459,488	42	342.568,715 548.467,984	8.517
44	342.565,888 548.482,251	45	342.562,469 548.499,867	17.945
47	342.583,56 548.504,732	48	342.592,467 548.506,908	9.169
50	342.600,88 548.518,377	51	342.597,548 548.529,512	11.623
53	342.589,902 548.547,351	54	342.584,131 548.557,518	11.691

Punct început	X / Y	Punct sfârşit	X / Y	Lungime segment
18	342.519,137 548.573,004	19	342.517,122 548.574,716	2.644
21	342.504,716 548.560,341	22	342.495,121 548.551,215	13.242
24	342.489,26 548.544,618	25	342.493,384 548.541,806	4.991
27	342.508,341 548.534,432	28	342.514,863 548.529,182	8.373
30	342.525,659 548.516,571	31	342.528,813 548.509,292	7.933
33	342.531,239 548.494,123	34	342.535,133 548.484,642	10.25
36	342.532,9 548.471,748	37	342.532,514 548.459,959	11.795
39	342.544,594 548.457,77	40	342.564,55 548.458,086	19.959
42	342.568,715 548.467,984	43	342.567,627 548.472,816	4.953
45	342.562,469 548.499,867	46	342.573,201 548.502,357	11.017
48	342.592,467 548.506,908	49	342.602,748 548.509,213	10.536
51	342.597,548 548.529,512	52	342.592,866 548.540,806	12.226
54	342.584,131 548.557,518	55	342.584,088 548.557,598	0.091

**** Lungimile segmentelor sunt determinate în planul de proiecţie Stereo 70 şi sunt rotunjite la 1 milimetru.**
***** Distanţa dintre puncte este formată din segmente cumulate ce sunt mai mici decât valoarea 1 milimetru.**

Document care conține date cu caracter personal, protejat de prevederile Regulamentului (UE) nr. 679/2016 și Legii 190/2018

DATE DESPRE IMOBILUL NR. 4535

Oficiul de Cadastru şi Publicitate Imobiliară ALBA
Biroul de Cadastru şi Publicitate Imobiliară Campeni

A. Partea I. Descrierea imobilului

Nr. CF vechi:405, 385, 400, 384 Sacatura
Nr. topografic:3800/3, 3801, 3799, 3798, 3797

TEREN Extravilan

Adresa: Jud. Alba

Nr. Crt	Nr cadastral Nr. topografic	Suprafaţa* (mp)	Observaţii / Referinţe
A1		9.940	Sector cadastral:24 Teren neimprejmuit; Parte din Cartea Funciara veche nr.405, 385, 400, 384 Sacatura, cu nr. topografic vechi 3800/3, 3801, 3799, 3798, 3797.

B. Partea II. Proprietari şi acte

Inscrieri privitoare la dreptul de proprietate şi alte drepturi reale		Referinţe
4535 / 10/03/2025		
Act Normativ nr. 7, din 13/03/1996 emis de PARLAMENTUL ROMANIEI;		
B1	Intabulare, drept de PROPRIETATE, dobandit prin Lege, cota actuala 1/1, cota initiala 1/1	A1
	1) **NEIDENTIFICAT NEIDENTIFICAT**	
Act Administrativ nr. 1051, din 03/03/2025 emis de COMUNA VADU MOȚILOR;		
B2	Se noteaza posesia faptica in favoarea lui	A1
	1) **BRICIU CLEMENT-NICU** 2) **BRICIU MONICA MARGHIOALA**	

C. Partea III. SARCINI .

Inscrieri privind dezmembramintele dreptului de proprietate, drepturi reale de garanţie şi sarcini	Referinţe
NU SUNT	

Anexa Nr. 1 La Partea I

Teren

Nr cadastral	Suprafaţa (mp)*	Observaţii / Referinţe
	9.940	Parte din Cartea Funciara veche nr.405, 385, 400, 384 Sacatura, cu nr. topografic vechi 3800/3, 3801, 3799, 3798, 3797.

* Suprafaţa este determinată in planul de proiecţie Stereo 70.

DETALII LINIARE IMOBIL

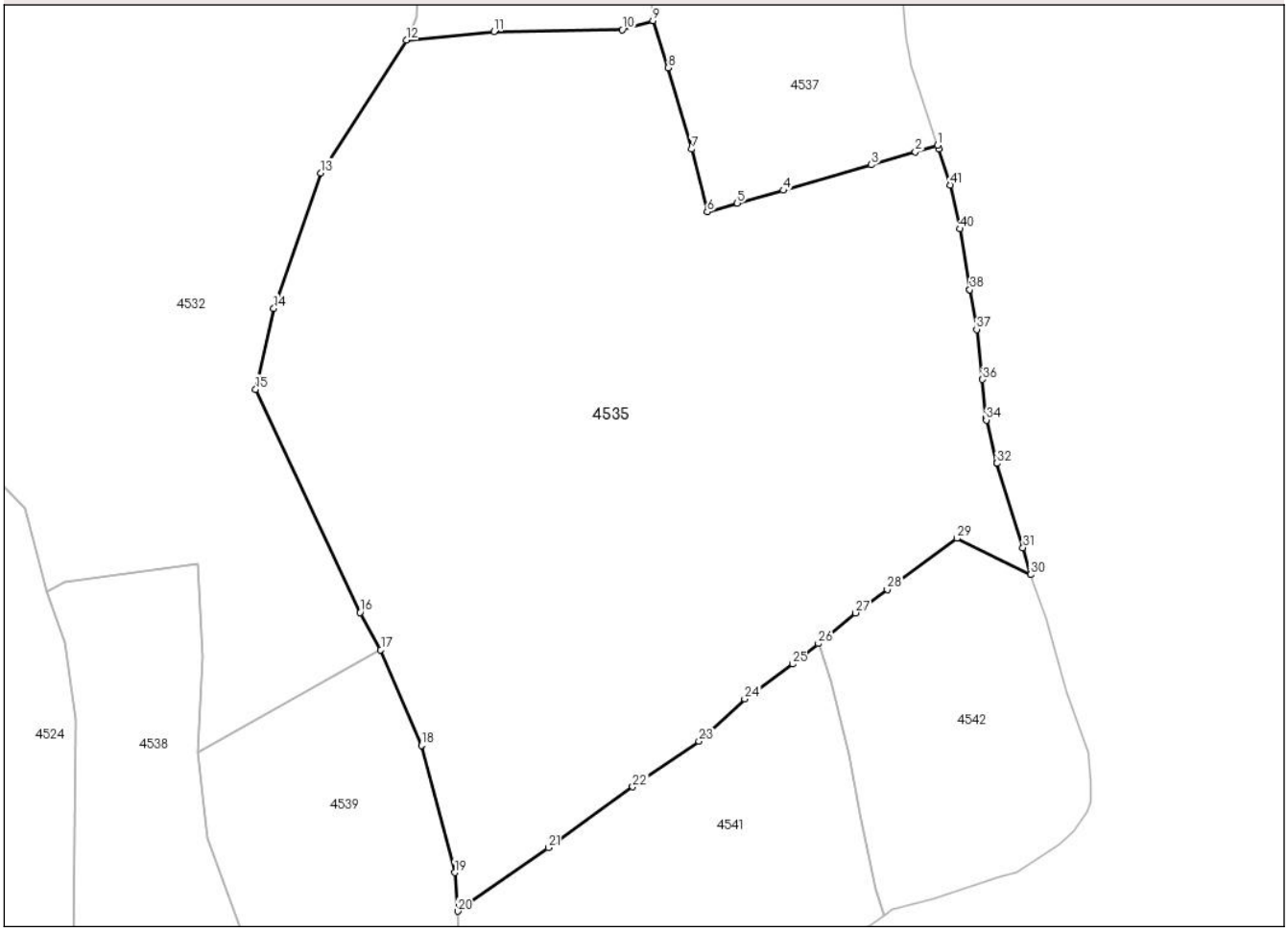

Date referitoare la teren

Crt	Categorie folosinţă	Intra vilan	Suprafaţa (mp)	Tarla	Parcelă	Nr. topo	Observaţii / Referinţe
1	pasune	NU	1.990	-	-	-	Pasune impadurita
2	pasune	NU	7.950	-	-	-	

Lungime Segmente

1) Valorile lungimilor segmentelor sunt obţinute din proiecţie în plan.

Punct început	X / Y	Punct sfârşit	X / Y	Lungime segment
1	342.613,537 548.440,105	2	342.610,102 548.439,107	3.577
4	342.589,576 548.433,121	5	342.582,423 548.431,112	7.43
7	342.575,349 548.439,518	8	342.571,655 548.452,154	13.165
10	342.564,55 548.458,086	11	342.544,594 548.457,77	19.959
13	342.517,703 548.435,818	14	342.510,381 548.414,775	22.28

Punct început	X / Y	Punct sfârşit	X / Y	Lungime segment
2	342.610,102 548.439,107	3	342.603,273 548.437,082	7.123
5	342.582,423 548.431,112	6	342.577,765 548.429,769	4.848
8	342.571,655 548.452,154	9	342.569,319 548.459,488	7.697
11	342.544,594 548.457,77	12	342.530,97 548.456,461	13.687
14	342.510,381 548.414,775	15	342.507,558 548.402,182	12.906

Punct început	X / Y	Punct sfârşit	X / Y	Lungime segment
3	342.603,273 548.437,082	4	342.589,576 548.433,121	14.258
6	342.577,765 548.429,769	7	342.575,349 548.439,518	10.044
9	342.569,319 548.459,488	10	342.564,55 548.458,086	4.971
12	342.530,97 548.456,461	13	342.517,703 548.435,818	24.539
15	342.507,558 548.402,182	16	342.523,794 548.367,498	38.296

Document care conține date cu caracter personal, protejat de prevederile Regulamentului (UE) nr. 679/2016 și Legii 190/2018

Punct început	X / Y	Punct sfârşit	X / Y	Lungime segment
16	342.523,794 548.367,498	17	342.527,015 548.361,707	6.627
19	342.538,514 548.327,05	20	342.538,982 548.321,057	6.011
22	342.566,167 548.340,395	23	342.576,463 548.347,467	12.491
25	342.591,054 548.359,481	26	342.595,022 548.362,658	5.083
28	342.605,746 548.371,043	29	342.616,572 548.379,02	13.447
31	342.626,83 548.377,569	32	342.622,796 548.390,667	13.705
34	342.621,141 548.397,403	35	342.621,091 548.397,701	0.302
37	342.619,645 548.411,506	38	342.618,572 548.417,657	6.244
40	342.617,035 548.427,122	41	342.615,527 548.433,933	6.976

Punct început	X / Y	Punct sfârşit	X / Y	Lungime segment
17	342.527,015 548.361,707	18	342.533,323 548.346,833	16.156
20	342.538,982 548.321,057	21	342.553,039 548.330,945	17.186
23	342.576,463 548.347,467	24	342.583,592 548.354,057	9.708
26	342.595,022 548.362,658	27	342.600,795 548.367,419	7.483
29	342.616,572 548.379,02	30	342.628,004 548.373,377	12.749
32	342.622,796 548.390,667	33	342.622,765 548.390,779	0.116
35	342.621,091 548.397,701	36	342.620,552 548.403,715	6.038
38	342.618,572 548.417,657	39	342.618,568 548.417,68	0.023
41	342.615,527 548.433,933	42	342.613,725 548.439,541	5.89

Punct început	X / Y	Punct sfârşit	X / Y	Lungime segment
18	342.533,323 548.346,833	19	342.538,514 548.327,05	20.453
21	342.553,039 548.330,945	22	342.566,167 548.340,395	16.176
24	342.583,592 548.354,057	25	342.591,054 548.359,481	9.225
27	342.600,795 548.367,419	28	342.605,746 548.371,043	6.136
30	342.628,004 548.373,377	31	342.626,83 548.377,569	4.353
33	342.622,765 548.390,779	34	342.621,141 548.397,403	6.82
36	342.620,552 548.403,715	37	342.619,645 548.411,506	7.844
39	342.618,568 548.417,68	40	342.617,035 548.427,122	9.566
42	342.613,725 548.439,541	1	342.613,537 548.440,105	0.595

**** Lungimile segmentelor sunt determinate în planul de proiecţie Stereo 70 şi sunt rotunjite la 1 milimetru.**
***** Distanţa dintre puncte este formată din segmente cumulate ce sunt mai mici decât valoarea 1 milimetru.**

Document care conține date cu caracter personal, protejat de prevederile Regulamentului (UE) nr. 679/2016 și Legii 190/2018

DATE DESPRE IMOBILUL NR. 4536

Oficiul de Cadastru şi Publicitate Imobiliară ALBA
Biroul de Cadastru şi Publicitate Imobiliară Campeni

A. Partea I. Descrierea imobilului

TEREN Extravilan

Adresa: Jud. Alba, SAT. PODURI BRICESTI

Nr. Crt	Nr cadastral Nr. topografic	Suprafaţa* (mp)	Observaţii / Referinţe
A1	72004	1.177	Sector cadastral:24 Teren imprejmuit;

B. Partea II. Proprietari şi acte

Inscrieri privitoare la dreptul de proprietate şi alte drepturi reale		Referinţe
21309 / 04/06/2024		
Act Administrativ nr. 14203/529, din 18/04/2024 emis de CJSDPAT ALBA (inscris sub semnatura privata nr A-15 din 29.05.2024, emis de NICOARA CIPRIAN VASILE;inscris sub semnatura privata nr CI din 29.05.2024, emis de NICOARA CIPRIAN VASILE;inscris sub semnatura privata nr A-14 din 29.05.2024, emis de NICOARA CIPRIAN VASILE;act administrativ nr 2834 din 29.05.2024, emis de COMUNA VADU MOTILOR;inscris sub semnatura privata nr A-16 din 29.05.2024, emis de NICOARA CIPRIAN VASILE;inscris sub semnatura privata nr A-13 din 29.05.2024, emis de NICOARA CIPRIAN VASILE);		
B1	imobilul de sub A 1 cu nr. top 3731/1 se identifica cu cf electronic 71959 UAT Vadu Motilor (provenita din conversia de pe hartie a cf nr. 386 Sacatura) imobil situat in extravilan Poduri Bricesti .	A1
B2	Intabulare, drept de PROPRIETATE, titlu constituire in baza Legii 18/1991 , 1/2000 , 247/2005 ,, dobandit prin Lege, cota actuala 1/1, cota initiala 1/1	A1
	1) **BRICIU MILANIA** 2) **BRICIU SAMSON**	

C. Partea III. SARCINI .

Inscrieri privind dezmembramintele dreptului de proprietate, drepturi reale de garanţie şi sarcini	Referinţe
NU SUNT	

Document care conține date cu caracter personal, protejat de prevederile Regulamentului (UE) nr. 679/2016 și Legii 190/2018

Anexa Nr. 1 La Partea I

Teren

Nr cadastral	Suprafaţa (mp)*	Observaţii / Referinţe
72004	1.177	

* Suprafaţa este determinată in planul de proiecţie Stereo 70.

DETALII LINIARE IMOBIL

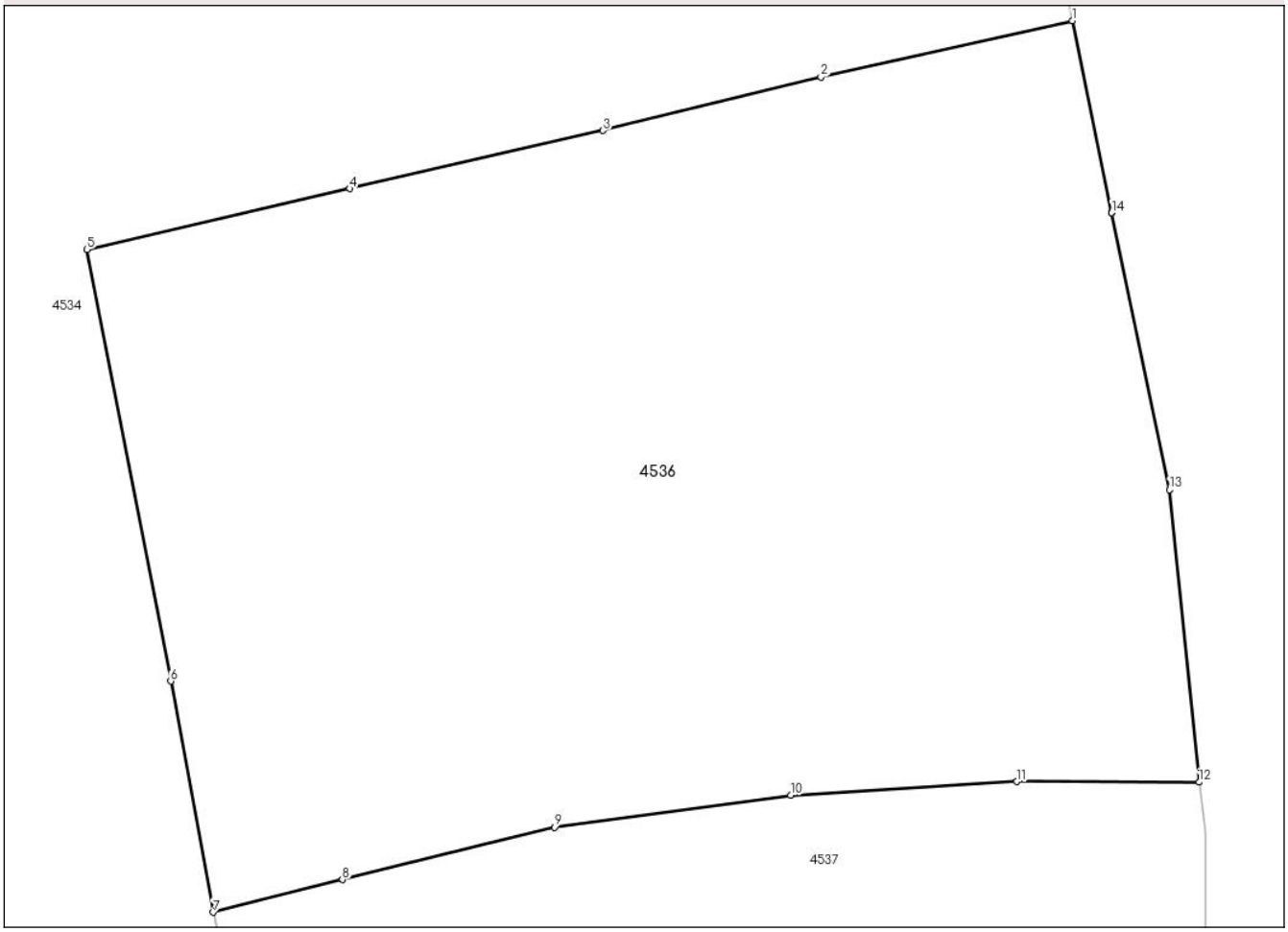

Date referitoare la teren

Crt	Categorie folosință	Intra vilan	Suprafaţa (mp)	Tarla	Parcelă	Nr. topo	Observaţii / Referinţe
1	faneata	NU	1.177	-	3731/1	3731/1	IMOBIL NEIMPREJMUIT

Lungime Segmente
1) Valorile lungimilor segmentelor sunt obţinute din proiecţie în plan.

Punct început	X / Y	Punct sfârşit	X / Y	Lungime segment (** (m)
1	342.602,748 548.509,213	2	342.592,467 548.506,908	10.536
2	342.592,467 548.506,908	3	342.583,56 548.504,732	9.169
3	342.583,56 548.504,732	4	342.573,201 548.502,357	10.628
4	342.573,201 548.502,357	5	342.562,469 548.499,867	11.017
5	342.562,469 548.499,867	6	342.565,888 548.482,251	17.945

Document care conține date cu caracter personal, protejat de prevederile Regulamentului (UE) nr. 679/2016 și Legii 190/2018

Punct început	X / Y	Punct sfârşit	X / Y	Lungime segment (** (m)
6	342.565,888 548.482,251	7	342.567,627 548.472,816	9.594
7	342.567,627 548.472,816	8	342.572,905 548.474,15	5.444
8	342.572,905 548.474,15	9	342.581,569 548.476,289	8.924
9	342.581,569 548.476,289	10	342.591,235 548.477,594	9.754
10	342.591,235 548.477,594	11	342.600,483 548.478,15	9.265
11	342.600,483 548.478,15	12	342.607,926 548.478,122	7.443
12	342.607,926 548.478,122	13	342.606,709 548.490,063	12.003
13	342.606,709 548.490,063	14	342.604,345 548.501,373	11.554
14	342.604,345 548.501,373	15	342.604,343 548.501,382	0.009
15	342.604,343 548.501,382	1	342.602,748 548.509,213	7.992

** Lungimile segmentelor sunt determinate în planul de proiecţie Stereo 70 şi sunt rotunjite la 1 milimetru.
*** Distanţa dintre puncte este formată din segmente cumulate ce sunt mai mici decât valoarea 1 milimetru.

Document care conține date cu caracter personal, protejat de prevederile Regulamentului (UE) nr. 679/2016 și Legii 190/2018

DATE DESPRE IMOBILUL NR. 4537

Oficiul de Cadastru şi Publicitate Imobiliară ALBA
Biroul de Cadastru şi Publicitate Imobiliară Campeni

A. Partea I. Descrierea imobilului

TEREN Extravilan

Adresa: Jud. Alba

Nr. Crt	Nr cadastral Nr. topografic	Suprafaţa* (mp)	Observaţii / Referinţe
A1	71023	1.619	Sector cadastral:24 Teren imprejmuit; Imprejmuit cu gard de lemn pe lat. N, V, S, neimprejmuit pe lat E.

B. Partea II. Proprietari şi acte

Inscrieri privitoare la dreptul de proprietate şi alte drepturi reale		Referinţe
11443 / 04/12/2019		
Hotarare Judecatoreasca nr. 342/2019 dosar 2150/203/2018, din 07/04/2019 emis de JUDECATORIA CAMPENI (raport de expertiză tehnică extrajudiciară şi documentatia cadastrala receptionata de compartimentul tehnic al OCPI Alba ; act administrativ nr 2189 din 21.11.2019, emis de PRIMARIA VADU MOTILOR;act administrativ nr 2188 din 21.11.2019, emis de PRIMARIA VADU MOTILOR);		
B1	- imobilul de sub A 1 cu nr. top 3734/1 , se identifica cu A+10 din cf pe hartie nr. 384 Sacatura . In baza sentintei civile 342/2019 dosar 2150/203/2018 Judecatoria Campeni se inscrie suprafata reala si categoria de folosinta actuala .	A1
B2	Intabulare, drept de PROPRIETATEcu titlu succesiune si partaj, ca bun propriu, dobandit prin Hotarare Judecatoreasca, cota actuala 1/1, cota initiala 1/1	A1
	1) **CÎRJA VIORICA-ILEANA**	

C. Partea III. SARCINI .

Inscrieri privind dezmembramintele dreptului de proprietate, drepturi reale de garanţie şi sarcini	Referinţe
NU SUNT	

Document care conține date cu caracter personal, protejat de prevederile Regulamentului (UE) nr. 679/2016 și Legii 190/2018

Anexa Nr. 1 La Partea I

Teren

Nr cadastral	Suprafaţa (mp)*	Observaţii / Referinţe
71023	1.619	Imprejmuit cu gard de lemn pe lat. N, V, S, neimprejmuit pe lat E.

* Suprafaţa este determinată in planul de proiecţie Stereo 70.

DETALII LINIARE IMOBIL

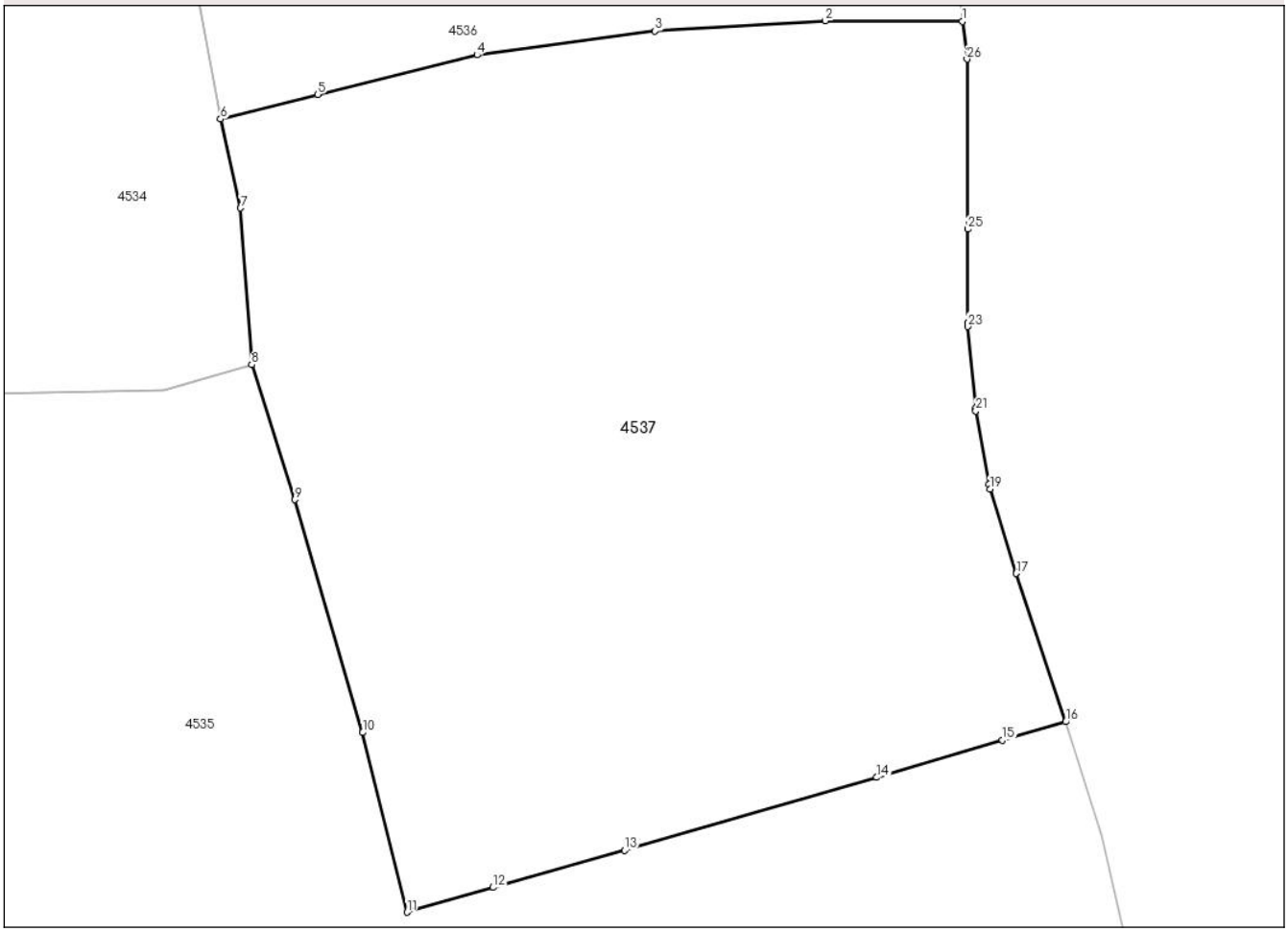

Date referitoare la teren

Crt	Categorie folosință	Intra vilan	Suprafaţa (mp)	Tarla	Parcelă	Nr. topo	Observaţii / Referinţe
1	curti constructii	NU	1.619	-	-	3734/1	

Lungime Segmente

1) Valorile lungimilor segmentelor sunt obţinute din proiecţie în plan.

Punct început	X / Y	Punct sfârşit	X / Y	Lungime segment (** (m)
1	342.607,926 548.478,122	2	342.600,483 548.478,15	7.443
3	342.591,235 548.477,594	4	342.581,569 548.476,289	9.754
5	342.572,905 548.474,15	6	342.567,627 548.472,816	5.444
7	342.568,715 548.467,984	8	342.569,319 548.459,488	8.517
9	342.571,655 548.452,154	10	342.575,349 548.439,518	13.165

Punct început	X / Y	Punct sfârşit	X / Y	Lungime segment (** (m)
2	342.600,483 548.478,15	3	342.591,235 548.477,594	9.265
4	342.581,569 548.476,289	5	342.572,905 548.474,15	8.924
6	342.567,627 548.472,816	7	342.568,715 548.467,984	4.953
8	342.569,319 548.459,488	9	342.571,655 548.452,154	7.697
10	342.575,349 548.439,518	11	342.577,765 548.429,769	10.044

Document care conține date cu caracter personal, protejat de prevederile Regulamentului (UE) nr. 679/2016 și Legii 190/2018

Punct început	X / Y	Punct sfârşit	X / Y	Lungime segment (** (m)
11	342.577,765 548.429,769	12	342.582,423 548.431,112	4.848
13	342.589,576 548.433,121	14	342.603,273 548.437,082	14.258
15	342.610,102 548.439,107	16	342.613,537 548.440,105	3.577
17	342.610,854 548.448,154	18	342.610,842 548.448,191	0.039
19	342.609,426 548.452,732	20	342.609,366 548.452,979	0.254
21	342.608,658 548.456,978	22	342.608,636 548.457,139	0.162
23	342.608,219 548.461,555	24	342.608,21 548.461,746	0.191
25	342.608,219 548.466,838	26	342.608,178 548.476,065	9.227

Punct început	X / Y	Punct sfârşit	X / Y	Lungime segment (** (m)
12	342.582,423 548.431,112	13	342.589,576 548.433,121	7.43
14	342.603,273 548.437,082	15	342.610,102 548.439,107	7.123
16	342.613,537 548.440,105	17	342.610,854 548.448,154	8.484
18	342.610,842 548.448,191	19	342.609,426 548.452,732	4.757
20	342.609,366 548.452,979	21	342.608,658 548.456,978	4.061
22	342.608,636 548.457,139	23	342.608,219 548.461,555	4.436
24	342.608,21 548.461,746	25	342.608,219 548.466,838	5.092
26	342.608,178 548.476,065	1	342.607,926 548.478,122	2.072

** Lungimile segmentelor sunt determinate în planul de proiecţie Stereo 70 şi sunt rotunjite la 1 milimetru.
*** Distanţa dintre puncte este formată din segmente cumulate ce sunt mai mici decât valoarea 1 milimetru.

Document care conține date cu caracter personal, protejat de prevederile Regulamentului (UE) nr. 679/2016 și Legii 190/2018

DATE DESPRE IMOBILUL NR. 4538

Oficiul de Cadastru şi Publicitate Imobiliară ALBA
Biroul de Cadastru şi Publicitate Imobiliară Campeni

A. Partea I. Descrierea imobilului

TEREN Extravilan

Adresa: Jud. Alba

Nr. Crt	Nr cadastral Nr. topografic	Suprafaţa* (mp)	Observaţii / Referinţe
A1	72029	4.662	Sector cadastral:24 Teren neimprejmuit;

B. Partea II. Proprietari şi acte

Inscrieri privitoare la dreptul de proprietate şi alte drepturi reale		Referinţe
25060 / 11/07/2024		
Hotarare Judecatoreasca nr. 691/2023 dosar 929/203/2022, din 07/12/2023 emis de Judecătoria Câmpeni (act administrativ nr 3219 din 08.07.2024, emis de Primăria Vadu Motilor;inscris sub semnatura privata nr Anexa 16 din 11.07.2024, emis de Scurtu Maria;act administrativ nr CI din 05.05.2023, emis de SPCLEP Câmpeni;inscris sub semnatura privata nr Anexa 15 din 09.07.2024, emis de Scurtu Maria;inscris sub semnatura privata nr Anexa 13 din 09.07.2024, emis de Scurtu Maria;inscris sub semnatura privata nr Anexa 14 din 09.07.2024, emis de Scurtu Maria);		
B1	imobilul de sub A 1 cu nr. top 3788/1/1, 3807/1 se identifica cu parte din cf electronic 71773, 71754 UAT VADU MOTILOR (provenita din conversia de pe hartie a cf nr. 741, 797 Sacatura), se actualizează destinaţia imobilului de extravilan	A1
B2	Intabulare, drept de PROPRIETATEcu titlu partaj și moștenire, dobandit prin Hotarare Judecatoreasca, cota actuala 1/2, cota initiala 1/2	A1
	1) **SORAN EVA**	
B3	Intabulare, drept de PROPRIETATEcu titlu partaj și moștenire, dobandit prin Succesiune, cota actuala 1/2, cota initiala 1/2	A1
	1) **TAUCEAN SAVA**	

C. Partea III. SARCINI .

Inscrieri privind dezmembramintele dreptului de proprietate, drepturi reale de garanţie şi sarcini	Referinţe
NU SUNT	

Document care conține date cu caracter personal, protejat de prevederile Regulamentului (UE) nr. 679/2016 și Legii 190/2018

Anexa Nr. 1 La Partea I

Teren

Nr cadastral	Suprafaţa (mp)*	Observaţii / Referinţe
72029	4.662	

* Suprafaţa este determinată in planul de proiecţie Stereo 70.

DETALII LINIARE IMOBIL

Date referitoare la teren

Crt	Categorie folosință	Intra vilan	Suprafaţa (mp)	Tarla	Parcelă	Nr. topo	Observaţii / Referinţe
1	faneata	NU	4.662	-	-	3788/1/1, 3807/1	

Lungime Segmente

1) Valorile lungimilor segmentelor sunt obţinute din proiecţie în plan.

Punct început	X / Y	Punct sfârşit	X / Y	Lungime segment (** (m)
1	342.517,835 548.264,799	2	342.514,545 548.283,449	18.938
3	342.507,999 548.310,588	4	342.499,98 548.332,329	23.173
5	342.498,606 548.345,717	6	342.499,279 548.360,519	14.817
7	342.498,61 548.375,13	8	342.477,889 548.372,188	20.929
9	342.474,991 548.370,762	10	342.477,832 548.362,786	8.467

Punct început	X / Y	Punct sfârşit	X / Y	Lungime segment (** (m)
2	342.514,545 548.283,449	3	342.507,999 548.310,588	27.917
4	342.499,98 548.332,329	5	342.498,606 548.345,717	13.458
6	342.499,279 548.360,519	7	342.498,61 548.375,13	14.626
8	342.477,889 548.372,188	9	342.474,991 548.370,762	3.23
10	342.477,832 548.362,786	11	342.479,566 548.350,764	12.146

Document care conține date cu caracter personal, protejat de prevederile Regulamentului (UE) nr. 679/2016 și Legii 190/2018

Punct început	X / Y	Punct sfârşit	X / Y	Lungime segment (** (m)
11	342.479,566 548.350,764	12	342.479,173 548.314,917	35.849
13	342.483,517 548.287,92	14	342.486,308 548.270,54	17.603
15	342.492,318 548.269,855	16	342.496,5 548.249,906	20.383
17	342.507,789 548.217,928	18	342.521,099 548.196,121	25.548
19	342.523,492 548.197,205	20	342.540,064 548.206,583	19.041
21	342.547,834 548.209,455	22	342.535,868 548.223,984	18.822
23	342.530,475 548.247,603	1	342.517,835 548.264,799	21.342

Punct început	X / Y	Punct sfârşit	X / Y	Lungime segment (** (m)
12	342.479,173 548.314,917	13	342.483,517 548.287,92	27.344
14	342.486,308 548.270,54	15	342.492,318 548.269,855	6.049
16	342.496,5 548.249,906	17	342.507,789 548.217,928	33.912
18	342.521,099 548.196,121	19	342.523,492 548.197,205	2.627
20	342.540,064 548.206,583	21	342.547,834 548.209,455	8.284
22	342.535,868 548.223,984	23	342.530,475 548.247,603	24.227

** Lungimile segmentelor sunt determinate în planul de proiecţie Stereo 70 şi sunt rotunjite la 1 milimetru.
*** Distanţa dintre puncte este formată din segmente cumulate ce sunt mai mici decât valoarea 1 milimetru.

Document care conține date cu caracter personal, protejat de prevederile Regulamentului (UE) nr. 679/2016 și Legii 190/2018

DATE DESPRE IMOBILUL NR. 4539

Oficiul de Cadastru şi Publicitate Imobiliară ALBA
Biroul de Cadastru şi Publicitate Imobiliară Campeni

A. Partea I. Descrierea imobilului

TEREN Extravilan Nr. CF vechi:1643 SĂCĂTURĂ

Adresa: Jud. Alba

Nr. Crt	Nr cadastral Nr. topografic	Suprafaţa* (mp)	Observaţii / Referinţe
A1	70285	7.011	Sector cadastral:24 Teren neimprejmuit;

B. Partea II. Proprietari şi acte

Inscrieri privitoare la dreptul de proprietate şi alte drepturi reale		Referinţe
29098 / 20/10/2022		
Act Administrativ nr. 3744, din 12/10/2022 emis de Primaria comunei Vadu Motilor (inscris sub semnatura privata nr Anexa nr. 1.33 din 20.10.2022, emis de Joldes Constantin Marius;inscris sub semnatura privata nr calculul analitic din 20.10.2022, emis de Joldes Constantin Marius;act administrativ nr CI din 20.10.2022, emis de Joldes Constantin Marius;inscris sub semnatura privata nr Anexa nr. 1.32 din 20.10.2022, emis de Joldes Constantin Marius;inscris sub semnatura privata nr Anexa nr. 1.29 din 20.10.2022, emis de Joldes Constantin Marius;inscris sub semnatura privata nr Anexa nr. 1.35 din 20.10.2022, emis de Joldes Constantin Marius;act administrativ nr 3808 din 14.10.2022, emis de Primaria comunei Vadu Motilor;inscris sub semnatura privata nr Anexa nr. 1.31 din 20.10.2022, emis de Joldes Constantin Marius;act administrativ nr schita veche din 20.10.2022, emis de Joldes Constantin Marius);		
B6	În baza documentaţiei cadastrale avizată de OCPI Alba-Serviciul Cadastru, se actualizeaza datele tehnice ale imobilului de sub A1 în sensul că, acesta se află situat administrativ în extravilan şi se ataşează geometria imobilului.	A1
12519 / 30/06/2023		
Act Notarial nr. 2864, din 29/06/2023 emis de KISS DELIA;		
B7	Intabulare, drept de PROPRIETATEcu titlu cumpărare , ca bun propriu, dobandit prin Conventie, cota actuala 1/2, cota initiala 1/2	A1
	1) **LICĂ TUDOR-ALEXANDRU**	
B8	Intabulare, drept de PROPRIETATEcu titlu cumpărare , ca bun propriu, dobandit prin Conventie, cota actuala 1/2, cota initiala 1/2	A1
	1) **NENETU ANDREEA DANIELA**, necăsătorită	

C. Partea III. SARCINI

Inscrieri privind dezmembramintele dreptului de proprietate, drepturi reale de garanţie şi sarcini		Referinţe
3550 / 14/03/2023		
Act Administrativ nr. 41, din 22/12/2022 emis de PAROHIA ORTODOXA VADU MOTILOR (act administrativ nr ADEVERINTA NR. 42 din 22.12.2022, emis de PAROHIA ORTODOXA VADU MOTILOR);		
C3	- In baza adeverintei 41/2023, 42/2023 eliberate de Parohia Ortodoxa Vadu Motilor se radiaza sarcinile de sub C 1, C2	A1

Document care conține date cu caracter personal, protejat de prevederile Regulamentului (UE) nr. 679/2016 și Legii 190/2018

Anexa Nr. 1 La Partea I

Teren

Nr cadastral	Suprafaţa (mp)*	Observaţii / Referinţe
70285	7.011	

* Suprafaţa este determinată in planul de proiecţie Stereo 70.

DETALII LINIARE IMOBIL

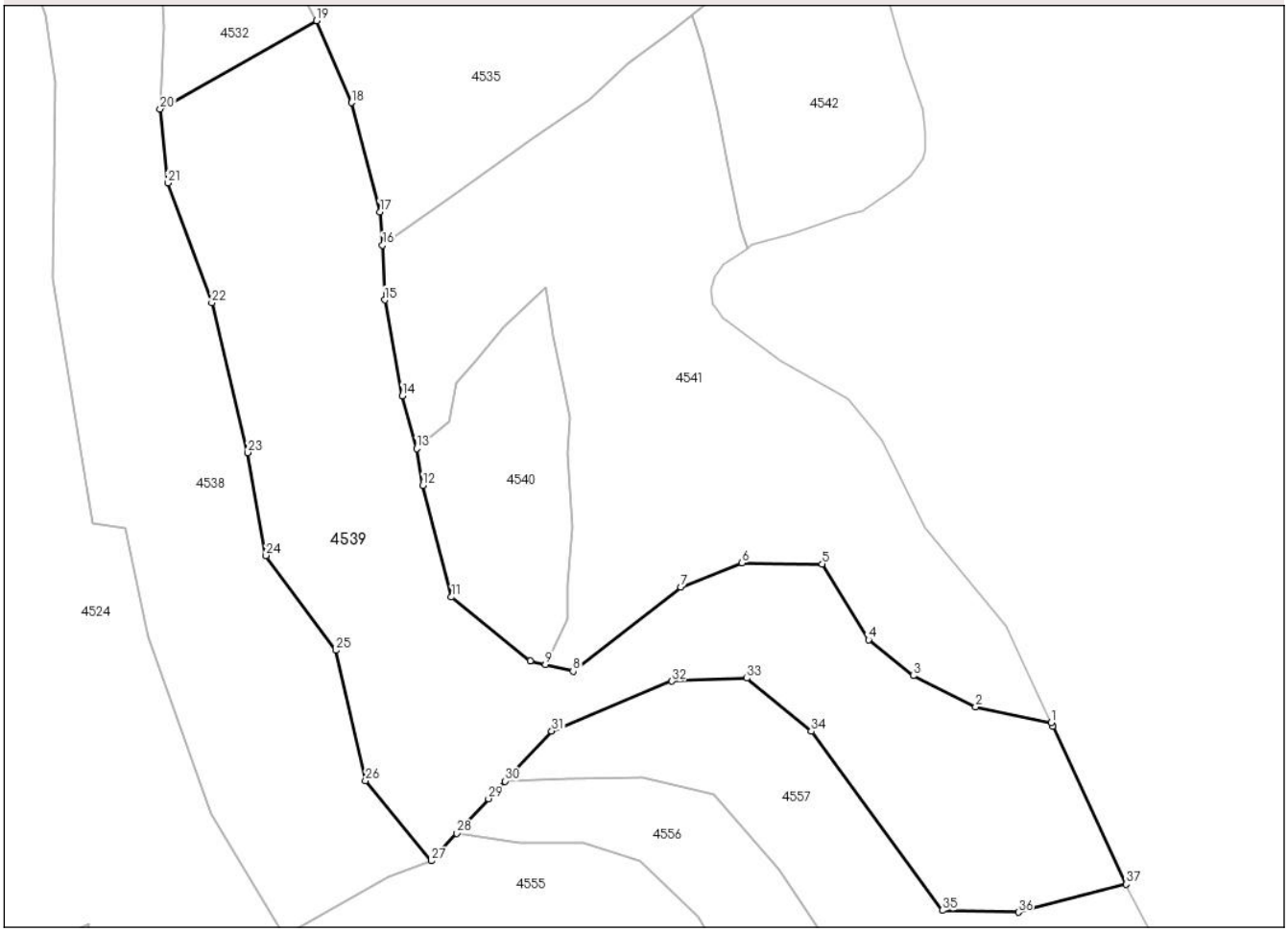

Date referitoare la teren

Crt	Categorie folosință	Intra vilan	Suprafaţa (mp)	Tarla	Parcelă	Nr. topo	Observaţii / Referinţe
1	arabil	NU	7.011	-	-	3800/2/1	

Lungime Segmente

1) Valorile lungimilor segmentelor sunt obţinute din proiecţie în plan.

Punct început	X / Y	Punct sfârşit	X / Y	Lungime segment (** (m)
1	342.660,27 548.234,489	2	342.646,563 548.237,397	14.012
3	342.635,24 548.243,011	4	342.627,152 548.249,551	10.401
5	342.618,741 548.263,281	6	342.604,158 548.263,427	14.584
7	342.593,05 548.259,077	8	342.573,534 548.243,835	24.763
9	342.568,509 548.245,052	10	342.565,738 548.245,723	2.851

Punct început	X / Y	Punct sfârşit	X / Y	Lungime segment (** (m)
2	342.646,563 548.237,397	3	342.635,24 548.243,011	12.638
4	342.627,152 548.249,551	5	342.618,741 548.263,281	16.101
6	342.604,158 548.263,427	7	342.593,05 548.259,077	11.929
8	342.573,534 548.243,835	9	342.568,509 548.245,052	5.17
10	342.565,738 548.245,723	11	342.551,488 548.257,268	18.34

Document care conține date cu caracter personal, protejat de prevederile Regulamentului (UE) nr. 679/2016 și Legii 190/2018

Punct început	X / Y	Punct sfârşit	X / Y	Lungime segment (** (m)
11	342.551,488 548.257,268	12	342.546,251 548.277,517	20.915
13	342.545,144 548.284,2	14	342.542,556 548.293,72	9.866
15	342.539,349 548.311,089	16	342.538,982 548.321,057	9.975
17	342.538,514 548.327,05	18	342.533,323 548.346,833	20.453
19	342.527,015 548.361,707	20	342.498,606 548.345,717	32.6
21	342.499,98 548.332,329	22	342.507,999 548.310,588	23.173
23	342.514,545 548.283,449	24	342.517,835 548.264,799	18.938
25	342.530,475 548.247,603	26	342.535,868 548.223,984	24.227
27	342.547,834 548.209,455	28	342.552,438 548.214,472	6.809
29	342.558,188 548.220,738	30	342.561,156 548.223,905	4.34
31	342.569,657 548.232,975	32	342.591,453 548.242,029	23.602
33	342.605,066 548.242,56	34	342.616,729 548.232,935	15.122
35	342.640,542 548.200,475	36	342.654,322 548.200,161	13.784
37	342.673,861 548.205,251	38	342.660,556 548.233,882	31.571

Punct început	X / Y	Punct sfârşit	X / Y	Lungime segment (** (m)
12	342.546,251 548.277,517	13	342.545,144 548.284,2	6.774
14	342.542,556 548.293,72	15	342.539,349 548.311,089	17.663
16	342.538,982 548.321,057	17	342.538,514 548.327,05	6.011
18	342.533,323 548.346,833	19	342.527,015 548.361,707	16.156
20	342.498,606 548.345,717	21	342.499,98 548.332,329	13.458
22	342.507,999 548.310,588	23	342.514,545 548.283,449	27.917
24	342.517,835 548.264,799	25	342.530,475 548.247,603	21.342
26	342.535,868 548.223,984	27	342.547,834 548.209,455	18.822
28	342.552,438 548.214,472	29	342.558,188 548.220,738	8.504
30	342.561,156 548.223,905	31	342.569,657 548.232,975	12.431
32	342.591,453 548.242,029	33	342.605,066 548.242,56	13.623
34	342.616,729 548.232,935	35	342.640,542 548.200,475	40.258
36	342.654,322 548.200,161	37	342.673,861 548.205,251	20.191
38	342.660,556 548.233,882	1	342.660,27 548.234,489	0.671

**** Lungimile segmentelor sunt determinate în planul de proiecţie Stereo 70 şi sunt rotunjite la 1 milimetru.**
***** Distanţa dintre puncte este formată din segmente cumulate ce sunt mai mici decât valoarea 1 milimetru.**

Document care conține date cu caracter personal, protejat de prevederile Regulamentului (UE) nr. 679/2016 și Legii 190/2018

DATE DESPRE IMOBILUL NR. 4540

Oficiul de Cadastru şi Publicitate Imobiliară ALBA
Biroul de Cadastru şi Publicitate Imobiliară Campeni

A. Partea I. Descrierea imobilului

TEREN Extravilan

Adresa: Jud. Alba, SAT PODURI BRICESTI

Nr. Crt	Nr cadastral Nr. topografic	Suprafaţa* (mp)	Observaţii / Referinţe
A1	72021	1.251	Sector cadastral:24 Teren neimprejmuit; IMOBIL NEIMPREJMUIT

B. Partea II. Proprietari şi acte

Inscrieri privitoare la dreptul de proprietate şi alte drepturi reale		Referinţe
21310 / 04/06/2024		
Act Administrativ nr. 14203/529, din 18/04/2024 emis de CJSDPAT ALBA (inscris sub semnatura privata nr A-14 din 29.05.2024, emis de NICOARA CIPRIAN VASILE;inscris sub semnatura privata nr P-V VECINATATE din 03.07.2024, emis de NICOARA CIPRIAN VASILE;inscris sub semnatura privata nr CI din 29.05.2024, emis de NICOARA CIPRIAN VASILE;inscris sub semnatura privata nr A-15 din 29.05.2024, emis de NICOARA CIPRIAN VASILE;inscris sub semnatura privata nr A-13 din 29.05.2024, emis de NICOARA CIPRIAN VASILE;act administrativ nr 2834 din 29.05.2024, emis de COMUNA VADU MOTILOR;inscris sub semnatura privata nr A-16 din 29.05.2024, emis de NICOARA CIPRIAN VASILE);		
B1	imobilul de sub A 1 cu nr. top 3806/1/1 se identifica cu parte din cf electronic 71957 UAT Vadu Motilor (provenita din conversia de pe hartie a cf nr. 403 Sacatura),și cu parcela din TP Nr 14203/529/2024 emis de Comisia Judeteana Pentru Stabilirea Dreptului de Proprietatea Asupra Terenurilor , se actualizează destinația imobilului ca fiind extravilan, loc Poduri Bricesti.	A1
B2	Intabulare, drept de PROPRIETATEcu titlu constituirea dreptului de proprietate în baza Legii 18/1991, a Legii 1/2000 și a Legii 247/2005, dobandit prin Lege, cota actuala 1/1, cota initiala 1/1	A1
	1) **BRICIU SAMSON** 2) **BRICIU MILANIA**	

C. Partea III. SARCINI .

Inscrieri privind dezmembramintele dreptului de proprietate, drepturi reale de garanţie şi sarcini	Referinţe
NU SUNT	

Document care conține date cu caracter personal, protejat de prevederile Regulamentului (UE) nr. 679/2016 și Legii 190/2018

Anexa Nr. 1 La Partea I

Teren

Nr cadastral	Suprafaţa (mp)*	Observaţii / Referinţe
72021	1.251	IMOBIL NEIMPREJMUIT

* Suprafaţa este determinată in planul de proiecţie Stereo 70.

DETALII LINIARE IMOBIL

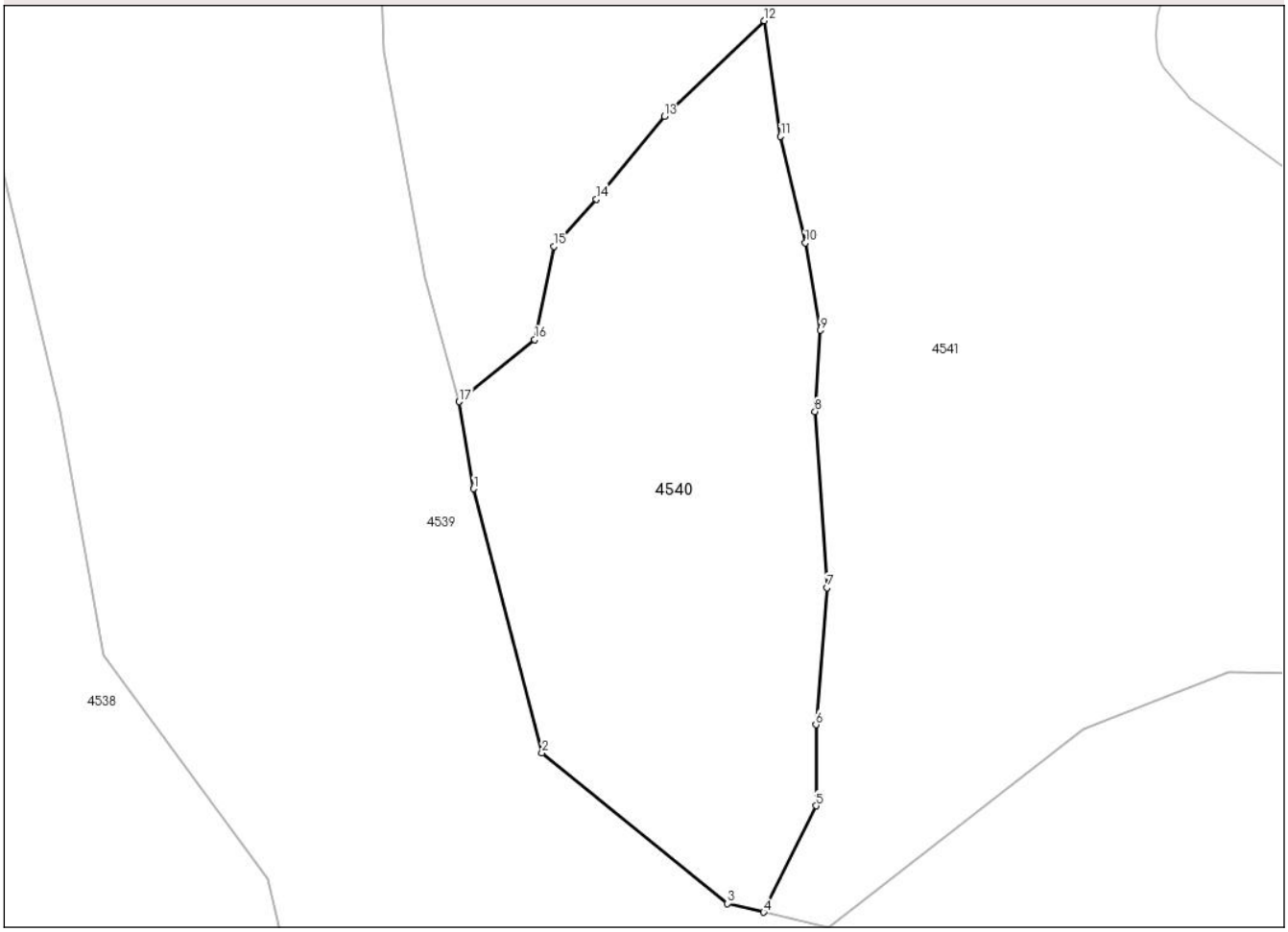

Date referitoare la teren

Crt	Categorie folosință	Intra vilan	Suprafaţa (mp)	Tarla	Parcelă	Nr. topo	Observaţii / Referinţe
1	faneata	NU	1.251	-	-	3806/1/1	IMOBIL NEIMPREJMUIT

Lungime Segmente
1) Valorile lungimilor segmentelor sunt obţinute din proiecţie în plan.

Punct început	X / Y	Punct sfârşit	X / Y	Lungime segment (** (m)
1	342.546,251 548.277,517	2	342.551,488 548.257,268	20.915
2	342.551,488 548.257,268	3	342.565,738 548.245,723	18.34
3	342.565,738 548.245,723	4	342.568,509 548.245,052	2.851
4	342.568,509 548.245,052	5	342.572,539 548.253,212	9.101
5	342.572,539 548.253,212	6	342.572,534 548.259,432	6.22

Document care conține date cu caracter personal, protejat de prevederile Regulamentului (UE) nr. 679/2016 și Legii 190/2018

Punct început	X / Y	Punct sfârşit	X / Y	Lungime segment (** (m)
6	342.572,534 548.259,432	7	342.573,368 548.269,928	10.529
7	342.573,368 548.269,928	8	342.572,453 548.283,444	13.547
8	342.572,453 548.283,444	9	342.572,869 548.289,671	6.241
9	342.572,869 548.289,671	10	342.571,708 548.296,368	6.797
10	342.571,708 548.296,368	11	342.569,797 548.304,532	8.385
11	342.569,797 548.304,532	12	342.568,554 548.313,406	8.961
12	342.568,554 548.313,406	13	342.560,912 548.306,064	10.597
13	342.560,912 548.306,064	14	342.555,678 548.299,711	8.231
14	342.555,678 548.299,711	15	342.552,394 548.296,101	4.88
15	342.552,394 548.296,101	16	342.550,944 548.288,953	7.294
16	342.550,944 548.288,953	17	342.545,144 548.284,2	7.499
17	342.545,144 548.284,2	1	342.546,251 548.277,517	6.774

** Lungimile segmentelor sunt determinate în planul de proiecţie Stereo 70 şi sunt rotunjite la 1 milimetru.
*** Distanţa dintre puncte este formată din segmente cumulate ce sunt mai mici decât valoarea 1 milimetru.

Document care conține date cu caracter personal, protejat de prevederile Regulamentului (UE) nr. 679/2016 și Legii 190/2018

DATE DESPRE IMOBILUL NR. 4541

Oficiul de Cadastru şi Publicitate Imobiliară ALBA
Biroul de Cadastru şi Publicitate Imobiliară Campeni

A. Partea I. Descrierea imobilului

Nr. CF vechi:582 Sacatura
Nr. topografic:3802/2,3804, 3805

TEREN Extravilan

Adresa: Jud. Alba

Nr. Crt	Nr cadastral Nr. topografic	Suprafaţa* (mp)	Observaţii / Referinţe
A1		5.716	Sector cadastral:24 Teren neimprejmuit; Parte din Cartea Funciara veche nr.582 Sacatura, cu nr. topografic vechi 3802/2,3804, 3805.

B. Partea II. Proprietari şi acte

Inscrieri privitoare la dreptul de proprietate şi alte drepturi reale		Referinţe
4541 / 10/03/2025		
Act Normativ nr. 7, din 13/03/1996 emis de PARLAMENTUL ROMANIEI;		
B1	Intabulare, drept de PROPRIETATE, dobandit prin Lege, cota actuala 1/1, cota initiala 1/1	A1
	1) **NEIDENTIFICAT NEIDENTIFICAT**	
Act Administrativ nr. 1054, din 03/03/2025 emis de COMUNA VADU MOȚILOR;		
B2	Se noteaza posesia faptica in favoarea lui	A1
	1) **MOCAN RUSANDRA**	

C. Partea III. SARCINI .

Inscrieri privind dezmembramintele dreptului de proprietate, drepturi reale de garanţie şi sarcini	Referinţe
NU SUNT	

Document care conține date cu caracter personal, protejat de prevederile Regulamentului (UE) nr. 679/2016 și Legii 190/2018

Anexa Nr. 1 La Partea I

Teren

Nr cadastral	Suprafaţa (mp)*	Observaţii / Referinţe
	5.716	Parte din Cartea Funciara veche nr.582 Sacatura, cu nr. topografic vechi 3802/2, 3804, 3805.

* Suprafaţa este determinată in planul de proiecţie Stereo 70.

DETALII LINIARE IMOBIL

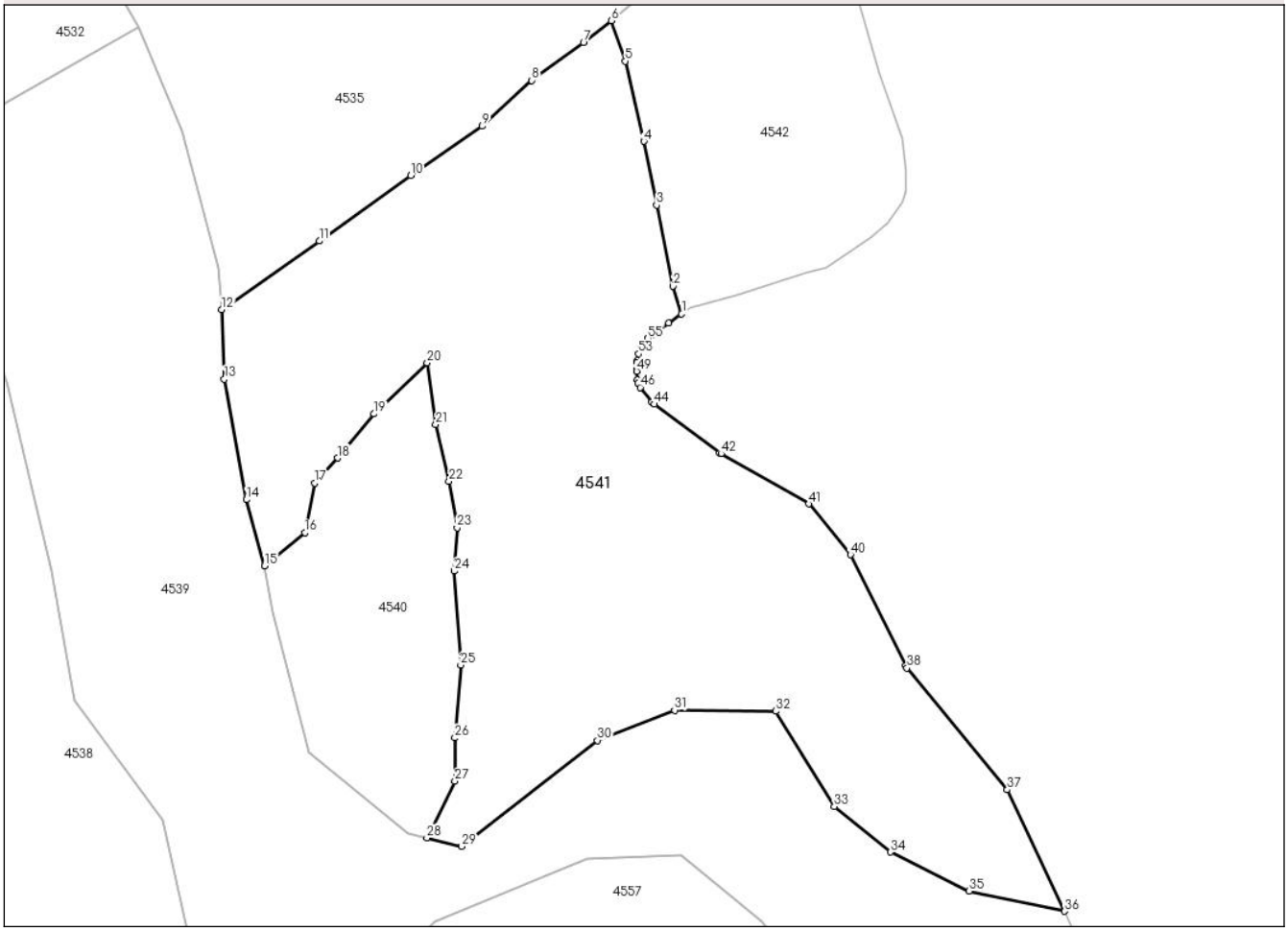

Date referitoare la teren

Crt	Categorie folosință	Intra vilan	Suprafaţa (mp)	Tarla	Parcelă	Nr. topo	Observaţii / Referinţe
1	pasune	NU	3.686	-	-	-	
2	faneata	NU	2.030	-	-	-	

Lungime Segmente

1) Valorile lungimilor segmentelor sunt obţinute din proiecţie în plan.

Punct început	X / Y	Punct sfârşit	X / Y	Lungime segment
1	342.605,176 548.320,454	2	342.603,954 548.324,446	4.175
4	342.599,748 548.345,31	5	342.597,064 548.356,828	11.827
7	342.591,054 548.359,481	8	342.583,592 548.354,057	9.225
10	342.566,167 548.340,395	11	342.553,039 548.330,945	16.176
13	342.539,349 548.311,089	14	342.542,556 548.293,72	17.663

Punct început	X / Y	Punct sfârşit	X / Y	Lungime segment
2	342.603,954 548.324,446	3	342.601,572 548.336,099	11.894
5	342.597,064 548.356,828	6	342.595,022 548.362,658	6.177
8	342.583,592 548.354,057	9	342.576,463 548.347,467	9.708
11	342.553,039 548.330,945	12	342.538,982 548.321,057	17.186
14	342.542,556 548.293,72	15	342.545,144 548.284,2	9.866

Punct început	X / Y	Punct sfârşit	X / Y	Lungime segment
3	342.601,572 548.336,099	4	342.599,748 548.345,31	9.39
6	342.595,022 548.362,658	7	342.591,054 548.359,481	5.083
9	342.576,463 548.347,467	10	342.566,167 548.340,395	12.491
12	342.538,982 548.321,057	13	342.539,349 548.311,089	9.975
15	342.545,144 548.284,2	16	342.550,944 548.288,953	7.499

Document care conține date cu caracter personal, protejat de prevederile Regulamentului (UE) nr. 679/2016 și Legii 190/2018

Punct început	X / Y	Punct sfârşit	X / Y	Lungime segment
16	342.550,944 548.288,953	17	342.552,394 548.296,101	7.294
19	342.560,912 548.306,064	20	342.568,554 548.313,406	10.597
22	342.571,708 548.296,368	23	342.572,869 548.289,671	6.797
25	342.573,368 548.269,928	26	342.572,534 548.259,432	10.529
28	342.568,509 548.245,052	29	342.573,534 548.243,835	5.17
31	342.604,158 548.263,427	32	342.618,741 548.263,281	14.584
34	342.635,24 548.243,011	35	342.646,563 548.237,397	12.638
37	342.652,047 548.251,98	38	342.637,626 548.269,471	22.669
40	342.629,483 548.285,786	41	342.623,461 548.293,117	9.487
43	342.610,663 548.300,466	44	342.601,268 548.307,458	11.711
46	342.599,207 548.309,877	47	342.598,895 548.310,408	0.616
49	342.598,675 548.312,216	50	342.598,672 548.312,44	0.224
52	342.598,758 548.313,736	53	342.598,966 548.314,695	0.981
55	342.600,305 548.316,931	56	342.600,853 548.317,475	0.772

Punct început	X / Y	Punct sfârşit	X / Y	Lungime segment
17	342.552,394 548.296,101	18	342.555,678 548.299,711	4.88
20	342.568,554 548.313,406	21	342.569,797 548.304,532	8.961
23	342.572,869 548.289,671	24	342.572,453 548.283,444	6.241
26	342.572,534 548.259,432	27	342.572,539 548.253,212	6.22
29	342.573,534 548.243,835	30	342.593,05 548.259,077	24.763
32	342.618,741 548.263,281	33	342.627,152 548.249,551	16.101
35	342.646,563 548.237,397	36	342.660,27 548.234,489	14.012
38	342.637,626 548.269,471	39	342.637,377 548.269,855	0.458
41	342.623,461 548.293,117	42	342.610,863 548.300,335	14.519
44	342.601,268 548.307,458	45	342.600,915 548.307,794	0.487
47	342.598,895 548.310,408	48	342.598,759 548.311,008	0.615
50	342.598,672 548.312,44	51	342.598,714 548.313,399	0.96
53	342.598,966 548.314,695	54	342.599,263 548.315,39	0.756
56	342.600,853 548.317,475	57	342.603,323 548.319,122	2.969

Punct început	X / Y	Punct sfârşit	X / Y	Lungime segment
18	342.555,678 548.299,711	19	342.560,912 548.306,064	8.231
21	342.569,797 548.304,532	22	342.571,708 548.296,368	8.385
24	342.572,453 548.283,444	25	342.573,368 548.269,928	13.547
27	342.572,539 548.253,212	28	342.568,509 548.245,052	9.101
30	342.593,05 548.259,077	31	342.604,158 548.263,427	11.929
33	342.627,152 548.249,551	34	342.635,24 548.243,011	10.401
36	342.660,27 548.234,489	37	342.652,047 548.251,98	19.328
39	342.637,377 548.269,855	40	342.629,483 548.285,786	17.78
42	342.610,863 548.300,335	43	342.610,663 548.300,466	0.239
45	342.600,915 548.307,794	46	342.599,207 548.309,877	2.694
48	342.598,759 548.311,008	49	342.598,675 548.312,216	1.211
51	342.598,714 548.313,399	52	342.598,758 548.313,736	0.34
54	342.599,263 548.315,39	55	342.600,305 548.316,931	1.86
57	342.603,323 548.319,122	1	342.605,176 548.320,454	2.282

**** Lungimile segmentelor sunt determinate în planul de proiecţie Stereo 70 şi sunt rotunjite la 1 milimetru.**
***** Distanţa dintre puncte este formată din segmente cumulate ce sunt mai mici decât valoarea 1 milimetru.**

Document care conține date cu caracter personal, protejat de prevederile Regulamentului (UE) nr. 679/2016 și Legii 190/2018

DATE DESPRE IMOBILUL NR. 4542

Oficiul de Cadastru şi Publicitate Imobiliară ALBA
Biroul de Cadastru şi Publicitate Imobiliară Campeni

A. Partea I. Descrierea imobilului

TEREN Extravilan

Adresa: Jud. Alba, SAT PODURI BRICESTI

Nr. Crt	Nr cadastral Nr. topografic	Suprafaţa* (mp)	Observaţii / Referinţe
A1	72018	1.662	Sector cadastral:24 Teren neimprejmuit; IMOBIL NEIMPREJMUIT

B. Partea II. Proprietari şi acte

Inscrieri privitoare la dreptul de proprietate şi alte drepturi reale		Referinţe
21312 / 04/06/2024		
Act Administrativ nr. 14203/529, din 18/04/2024 emis de CJSDPAT ALBA (inscris sub semnatura privata nr A-13 din 29.05.2024, emis de NICOARA CIPRIAN VASILE;inscris sub semnatura privata nr A-15 din 29.05.2024, emis de NICOARA CIPRIAN VASILE;act administrativ nr 2834 din 29.05.2024, emis de COMUNA VADU MOTILOR;inscris sub semnatura privata nr A-16 din 29.05.2024, emis de NICOARA CIPRIAN VASILE;inscris sub semnatura privata nr A-14 din 29.05.2024, emis de NICOARA CIPRIAN VASILE;inscris sub semnatura privata nr CI din 29.05.2024, emis de NICOARA CIPRIAN VASILE);		
B1	- imobilul de sub A 1 cu nr. top 3802/1 , se identifica cu cf electronic 71761 UAT Vadu Motilor (provenita din conversia de pe hartie a cf nr. 582 Sacatura) imobil situat in extravilan Poduri Bricesti .	A1
B2	Intabulare, drept de PROPRIETATE, titlu constituire in baza Legii 18/1991 , 1/2000 , 247/2005 ,, dobandit prin Lege, cota actuala 1/1, cota initiala 1/1	A1
	1) **BRICIU MILANIA** 2) **BRICIU SAMSON**	

C. Partea III. SARCINI .

Inscrieri privind dezmembramintele dreptului de proprietate, drepturi reale de garanţie şi sarcini	Referinţe
NU SUNT	

Anexa Nr. 1 La Partea I

Teren

Nr cadastral	Suprafaţa (mp)*	Observaţii / Referinţe
72018	1.662	IMOBIL NEIMPREJMUIT

* Suprafaţa este determinată in planul de proiecţie Stereo 70.

DETALII LINIARE IMOBIL

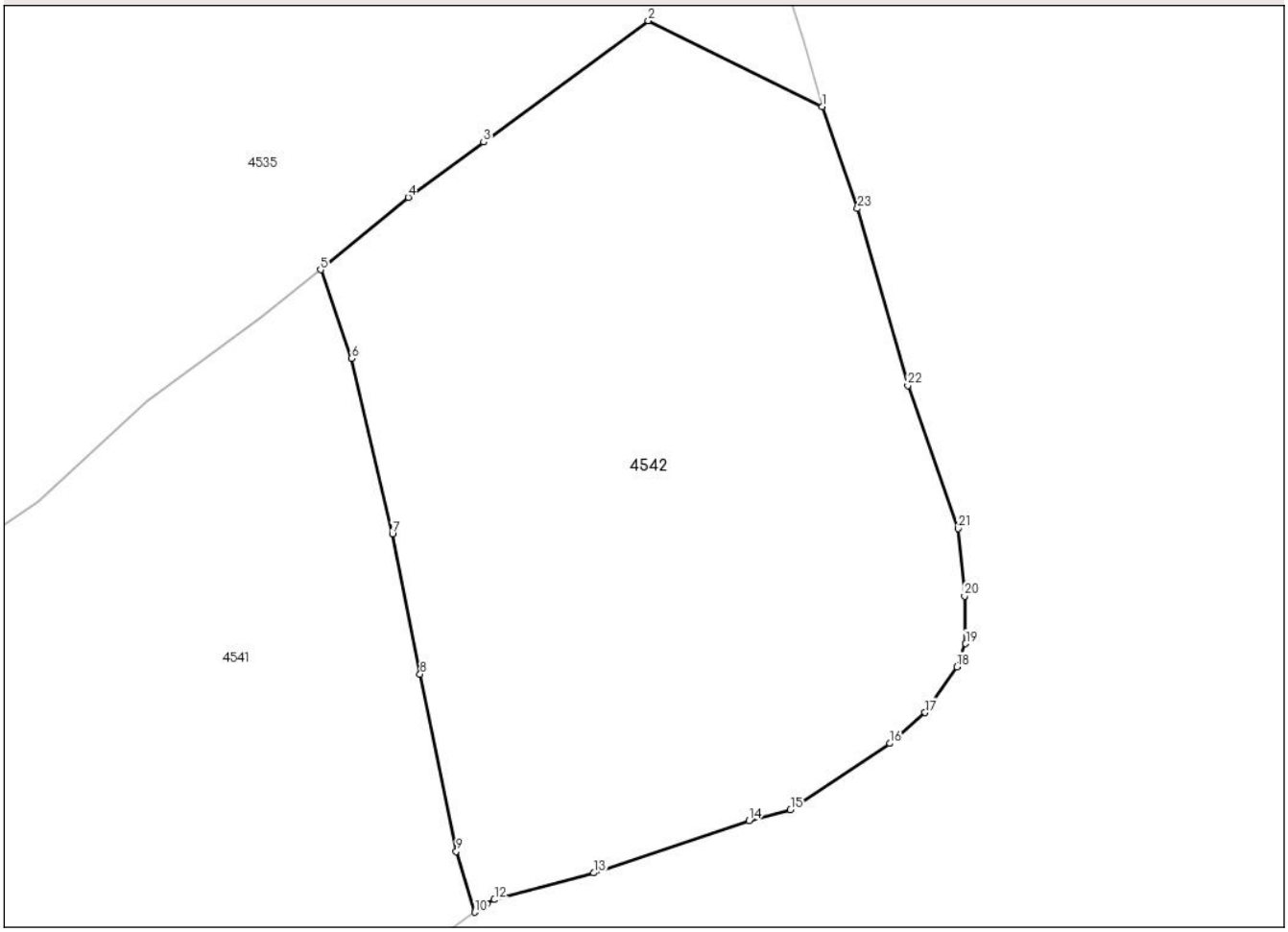

Date referitoare la teren

Crt	Categorie folosință	Intra vilan	Suprafaţa (mp)	Tarla	Parcelă	Nr. topo	Observaţii / Referinţe
1	faneata	NU	1.662	-	-	3802/1	IMOBIL NEIMPREJMUIT

Lungime Segmente

1) Valorile lungimilor segmentelor sunt obţinute din proiecţie în plan.

Punct început	X / Y	Punct sfârşit	X / Y	Lungime segment (** (m)
1	342.628,004 548.373,377	2	342.616,572 548.379,02	12.749
3	342.605,746 548.371,043	4	342.600,795 548.367,419	6.136
5	342.595,022 548.362,658	6	342.597,064 548.356,828	6.177
7	342.599,748 548.345,31	8	342.601,572 548.336,099	9.39
9	342.603,954 548.324,446	10	342.605,176 548.320,454	4.175

Punct început	X / Y	Punct sfârşit	X / Y	Lungime segment (** (m)
2	342.616,572 548.379,02	3	342.605,746 548.371,043	13.447
4	342.600,795 548.367,419	5	342.595,022 548.362,658	7.483
6	342.597,064 548.356,828	7	342.599,748 548.345,31	11.827
8	342.601,572 548.336,099	9	342.603,954 548.324,446	11.894
10	342.605,176 548.320,454	11	342.605,96 548.321,018	0.966

Document care conține date cu caracter personal, protejat de prevederile Regulamentului (UE) nr. 679/2016 și Legii 190/2018

Punct început	X / Y	Punct sfârşit	X / Y	Lungime segment (** (m)
11	342.605,96 548.321,018	12	342.606,457 548.321,278	0.561
13	342.612,992 548.323,033	14	342.623,193 548.326,458	10.761
15	342.625,925 548.327,186	16	342.632,464 548.331,54	7.856
17	342.634,778 548.333,562	18	342.636,879 548.336,568	3.667
19	342.637,447 548.338,102	20	342.637,376 548.341,225	3.124
21	342.636,963 548.345,657	22	342.633,648 548.355,056	9.966
23	342.630,333 548.366,677	1	342.628,004 548.373,377	7.093

Punct început	X / Y	Punct sfârşit	X / Y	Lungime segment (** (m)
12	342.606,457 548.321,278	13	342.612,992 548.323,033	6.767
14	342.623,193 548.326,458	15	342.625,925 548.327,186	2.827
16	342.632,464 548.331,54	17	342.634,778 548.333,562	3.073
18	342.636,879 548.336,568	19	342.637,447 548.338,102	1.636
20	342.637,376 548.341,225	21	342.636,963 548.345,657	4.451
22	342.633,648 548.355,056	23	342.630,333 548.366,677	12.085

** Lungimile segmentelor sunt determinate în planul de proiecţie Stereo 70 şi sunt rotunjite la 1 milimetru.
*** Distanţa dintre puncte este formată din segmente cumulate ce sunt mai mici decât valoarea 1 milimetru.

Document care conține date cu caracter personal, protejat de prevederile Regulamentului (UE) nr. 679/2016 și Legii 190/2018

DATE DESPRE IMOBILUL NR. 4543

Oficiul de Cadastru şi Publicitate Imobiliară ALBA
Biroul de Cadastru şi Publicitate Imobiliară Campeni

A. Partea I. Descrierea imobilului

Nr. CF vechi:759 Sacatura
Nr. topografic:3708/2

TEREN Extravilan

Adresa: Jud. Alba

Nr. Crt	Nr cadastral Nr. topografic	Suprafaţa* (mp)	Observaţii / Referinţe
A1		34.879	Sector cadastral:24 Teren neimprejmuit; Parte din Cartea Funciara veche nr.759 Sacatura, cu nr. topografic vechi 3708/2.

B. Partea II. Proprietari şi acte

Inscrieri privitoare la dreptul de proprietate şi alte drepturi reale		Referinţe
4543 / 10/03/2025		
Act Normativ nr. 7, din 13/03/1996 emis de PARLAMENTUL ROMANIEI;		
B1	Intabulare, drept de PROPRIETATE, dobandit prin Lege, cota actuala 1/1, cota initiala 1/1	A1
	1) **NEIDENTIFICAT NEIDENTIFICAT**	
Act Administrativ nr. 1056, din 03/03/2025 emis de COMUNA VADU MOȚILOR;		
B2	Se noteaza posesia faptica in favoarea lui	A1
	1) **LUPU ROXANA-IOANA**	

C. Partea III. SARCINI .

Inscrieri privind dezmembramintele dreptului de proprietate, drepturi reale de garanţie şi sarcini	Referinţe
NU SUNT	

Document care conține date cu caracter personal, protejat de prevederile Regulamentului (UE) nr. 679/2016 și Legii 190/2018

Anexa Nr. 1 La Partea I

Teren

Nr cadastral	Suprafaţa (mp)*	Observaţii / Referinţe
	34.879	Parte din Cartea Funciara veche nr.759 Sacatura, cu nr. topografic vechi 3708/2.

* Suprafaţa este determinată in planul de proiecţie Stereo 70.

DETALII LINIARE IMOBIL

Date referitoare la teren

Crt	Categorie folosință	Intra vilan	Suprafaţa (mp)	Tarla	Parcelă	Nr. topo	Observaţii / Referinţe
1	pasune	NU	27.703	-	-	-	
2	pasune	NU	7.176	-	-	-	Pasune impadurita

Lungime Segmente

1) Valorile lungimilor segmentelor sunt obţinute din proiecţie în plan.

Punct început	X / Y	Punct sfârşit	X / Y	Lungime segment
1	341.877,224 548.342,077	2	341.881,923 548.337,343	6.67
4	341.886,602 548.313,642	5	341.888,078 548.304,955	8.812
7	341.892,261 548.281,662	8	341.894,617 548.277,502	4.781
10	341.918,586 548.254,022	11	341.935,595 548.239,233	22.539
13	341.960,656 548.219,94	14	341.971,66 548.210,172	14.714

Punct început	X / Y	Punct sfârşit	X / Y	Lungime segment
2	341.881,923 548.337,343	3	341.885,401 548.322,667	15.082
5	341.888,078 548.304,955	6	341.889,797 548.298,346	6.829
8	341.894,617 548.277,502	9	341.901,013 548.269,658	10.121
11	341.935,595 548.239,233	12	341.949,728 548.228,313	17.86
14	341.971,66 548.210,172	15	341.981,836 548.201,016	13.689

Punct început	X / Y	Punct sfârşit	X / Y	Lungime segment
3	341.885,401 548.322,667	4	341.886,602 548.313,642	9.105
6	341.889,797 548.298,346	7	341.892,261 548.281,662	16.865
9	341.901,013 548.269,658	10	341.918,586 548.254,022	23.522
12	341.949,728 548.228,313	13	341.960,656 548.219,94	13.767
15	341.981,836 548.201,016	16	341.983,67 548.204,699	4.114

Document care conține date cu caracter personal, protejat de prevederile Regulamentului (UE) nr. 679/2016 și Legii 190/2018

Punct început	X / Y	Punct sfârşit	X / Y	Lungime segment
16	341.983,67 548.204,699	17	341.986,665 548.211,422	7.36
19	341.994,245 548.229,332	20	341.998,231 548.239,953	11.344
22	342.007,96 548.236,863	23	342.016,744 548.233,411	9.438
25	342.030,185 548.228,497	26	342.037,548 548.226,487	7.632
28	342.053,958 548.221,577	29	342.056,034 548.220,897	2.185
31	342.056,869 548.229,371	32	342.055,903 548.237,792	8.476
34	342.069,472 548.258,98	35	342.078,598 548.261,567	9.486
37	342.083,275 548.278,57	38	342.084,534 548.285,462	7.006
40	342.087,618 548.302,546	41	342.087,21 548.312,684	10.146
43	342.087,447 548.340,785	44	342.089,785 548.343,936	3.924
46	342.095,386 548.358,826	47	342.096,289 548.367,903	9.122
49	342.089,151 548.382,141	50	342.086,087 548.388,71	7.248
52	342.085,1 548.396,39	53	342.086,153 548.400,796	4.53
55	342.084,765 548.411,867	56	342.081,727 548.413,964	3.691
58	342.071,508 548.423,612	59	342.071,336 548.423,798	0.253
61	342.067,119 548.428,958	62	342.060,758 548.437,877	10.955
64	342.051,657 548.449,554	65	342.047,648 548.452,33	4.876
67	342.042,327 548.454,876	68	342.039,272 548.455,236	3.076
70	342.025,503 548.453,355	71	342.019,492 548.450,913	6.488
73	342.005,605 548.441,227	74	341.996,566 548.432,382	12.647
76	341.988,122 548.421,422	77	341.987,972 548.421,233	0.241
79	341.982,56 548.415,039	80	341.982,342 548.414,819	0.31
82	341.979,784 548.412,616	83	341.977,355 548.410,843	3.007
85	341.967,555 548.405,555	86	341.960,347 548.400,749	8.663
88	341.951,279 548.395,359	89	341.945,809 548.391,368	6.771
91	341.937,294 548.384,617	92	341.929,809 548.380,087	8.749
94	341.920,93 548.374,825	95	341.920,895 548.374,805	0.04
97	341.902,335 548.364,191	98	341.894,971 548.358,248	9.463
100	341.887,597 548.352,847	101	341.882,461 548.348,525	6.713
103	341.879,144 548.343,916	1	341.877,224 548.342,077	2.659

Punct început	X / Y	Punct sfârşit	X / Y	Lungime segment
17	341.986,665 548.211,422	18	341.991,438 548.222,28	11.861
20	341.998,231 548.239,953	21	342.001,269 548.239,341	3.099
23	342.016,744 548.233,411	24	342.025,845 548.230,065	9.697
26	342.037,548 548.226,487	27	342.048,217 548.222,485	11.395
29	342.056,034 548.220,897	30	342.057,995 548.223,41	3.188
32	342.055,903 548.237,792	33	342.058,486 548.252,081	14.521
35	342.078,598 548.261,567	36	342.080,315 548.267,475	6.152
38	342.084,534 548.285,462	39	342.086,899 548.294,464	9.307
41	342.087,21 548.312,684	42	342.085,667 548.321,599	9.048
44	342.089,785 548.343,936	45	342.093,193 548.350,106	7.049
47	342.096,289 548.367,903	48	342.091,268 548.375,263	8.91
50	342.086,087 548.388,71	51	342.084,082 548.392,553	4.335
53	342.086,153 548.400,796	54	342.088,137 548.404,977	4.628
56	342.081,727 548.413,964	57	342.081,488 548.414,158	0.308
59	342.071,336 548.423,798	60	342.067,2 548.428,853	6.531
62	342.060,758 548.437,877	63	342.054,717 548.446,127	10.225
65	342.047,648 548.452,33	66	342.044,427 548.454,213	3.731
68	342.039,272 548.455,236	69	342.033,65 548.455,298	5.622
71	342.019,492 548.450,913	72	342.011,797 548.446,207	9.02
74	341.996,566 548.432,382	75	341.990,839 548.425,305	9.104
77	341.987,972 548.421,233	78	341.985,102 548.418,037	4.295
80	341.982,342 548.414,819	81	341.979,913 548.412,719	3.211
83	341.977,355 548.410,843	84	341.977,123 548.410,697	0.274
86	341.960,347 548.400,749	87	341.960,259 548.400,694	0.104
89	341.945,809 548.391,368	90	341.937,503 548.384,763	10.612
92	341.929,809 548.380,087	93	341.929,793 548.380,078	0.018
95	341.920,895 548.374,805	96	341.911,384 548.369,426	10.927
98	341.894,971 548.358,248	99	341.894,896 548.358,191	0.094
101	341.882,461 548.348,525	102	341.879,391 548.344,202	5.302

Punct început	X / Y	Punct sfârşit	X / Y	Lungime segment
18	341.991,438 548.222,28	19	341.994,245 548.229,332	7.59
21	342.001,269 548.239,341	22	342.007,96 548.236,863	7.135
24	342.025,845 548.230,065	25	342.030,185 548.228,497	4.615
27	342.048,217 548.222,485	28	342.053,958 548.221,577	5.812
30	342.057,995 548.223,41	31	342.056,869 548.229,371	6.066
33	342.058,486 548.252,081	34	342.069,472 548.258,98	12.973
36	342.080,315 548.267,475	37	342.083,275 548.278,57	11.483
39	342.086,899 548.294,464	40	342.087,618 548.302,546	8.114
42	342.085,667 548.321,599	43	342.087,447 548.340,785	19.268
45	342.093,193 548.350,106	46	342.095,386 548.358,826	8.992
48	342.091,268 548.375,263	49	342.089,151 548.382,141	7.196
51	342.084,082 548.392,553	52	342.085,1 548.396,39	3.97
54	342.088,137 548.404,977	55	342.084,765 548.411,867	7.671
57	342.081,488 548.414,158	58	342.071,508 548.423,612	13.747
60	342.067,2 548.428,853	61	342.067,119 548.428,958	0.133
63	342.054,717 548.446,127	64	342.051,657 548.449,554	4.594
66	342.044,427 548.454,213	67	342.042,327 548.454,876	2.202
69	342.033,65 548.455,298	70	342.025,503 548.453,355	8.375
72	342.011,797 548.446,207	73	342.005,605 548.441,227	7.946
75	341.990,839 548.425,305	76	341.988,122 548.421,422	4.739
78	341.985,102 548.418,037	79	341.982,56 548.415,039	3.931
81	341.979,913 548.412,719	82	341.979,784 548.412,616	0.165
84	341.977,123 548.410,697	85	341.967,555 548.405,555	10.862
87	341.960,259 548.400,694	88	341.951,279 548.395,359	10.445
90	341.937,503 548.384,763	91	341.937,294 548.384,617	0.255
93	341.929,793 548.380,078	94	341.920,93 548.374,825	10.303
96	341.911,384 548.369,426	97	341.902,335 548.364,191	10.454
99	341.894,896 548.358,191	100	341.887,597 548.352,847	9.046
102	341.879,391 548.344,202	103	341.879,144 548.343,916	0.378

**** Lungimile segmentelor sunt determinate în planul de proiecţie Stereo 70 şi sunt rotunjite la 1 milimetru.**
***** Distanţa dintre puncte este formată din segmente cumulate ce sunt mai mici decât valoarea 1 milimetru.**

Document care conține date cu caracter personal, protejat de prevederile Regulamentului (UE) nr. 679/2016 și Legii 190/2018

DATE DESPRE IMOBILUL NR. 4544

Oficiul de Cadastru şi Publicitate Imobiliară ALBA
Biroul de Cadastru şi Publicitate Imobiliară Campeni

A. Partea I. Descrierea imobilului

Nr. CF vechi:397 Sacatura
Nr. topografic:3751/1

TEREN Extravilan

Adresa: Jud. Alba, Locul numit 'Certej din Sus'

Nr. Crt	Nr cadastral Nr. topografic	Suprafaţa* (mp)	Observaţii / Referinţe
A1		5.226	Sector cadastral:24 Teren imprejmuit; Parte din Cartea Funciara veche nr.397 Sacatura, cu nr. topografic vechi 3751/1.

B. Partea II. Proprietari şi acte

Inscrieri privitoare la dreptul de proprietate şi alte drepturi reale		Referinţe
4544 / 10/03/2025		
Act Normativ nr. 7, din 13/03/1996 emis de PARLAMENTUL ROMANIEI;		
B1	Intabulare, drept de PROPRIETATE, dobandit prin Lege, cota actuala 1/1, cota initiala 1/1	A1
	1) **NEIDENTIFICAT NEIDENTIFICAT**	
Act Administrativ nr. 1058, din 03/03/2025 emis de COMUNA VADU MOȚILOR;		
B2	Se noteaza posesia faptica in favoarea lui	A1
	1) **VÎȚ RAFILA** 2) **VÎȚ TRAIAN**	

C. Partea III. SARCINI .

Inscrieri privind dezmembramintele dreptului de proprietate, drepturi reale de garanţie şi sarcini	Referinţe
NU SUNT	

Document care conține date cu caracter personal, protejat de prevederile Regulamentului (UE) nr. 679/2016 și Legii 190/2018

Anexa Nr. 1 La Partea I

Teren

Nr cadastral	Suprafaţa (mp)*	Observaţii / Referinţe
	5.226	Parte din Cartea Funciara veche nr.397 Sacatura, cu nr. topografic vechi 3751/1.

* Suprafaţa este determinată in planul de proiecţie Stereo 70.

DETALII LINIARE IMOBIL

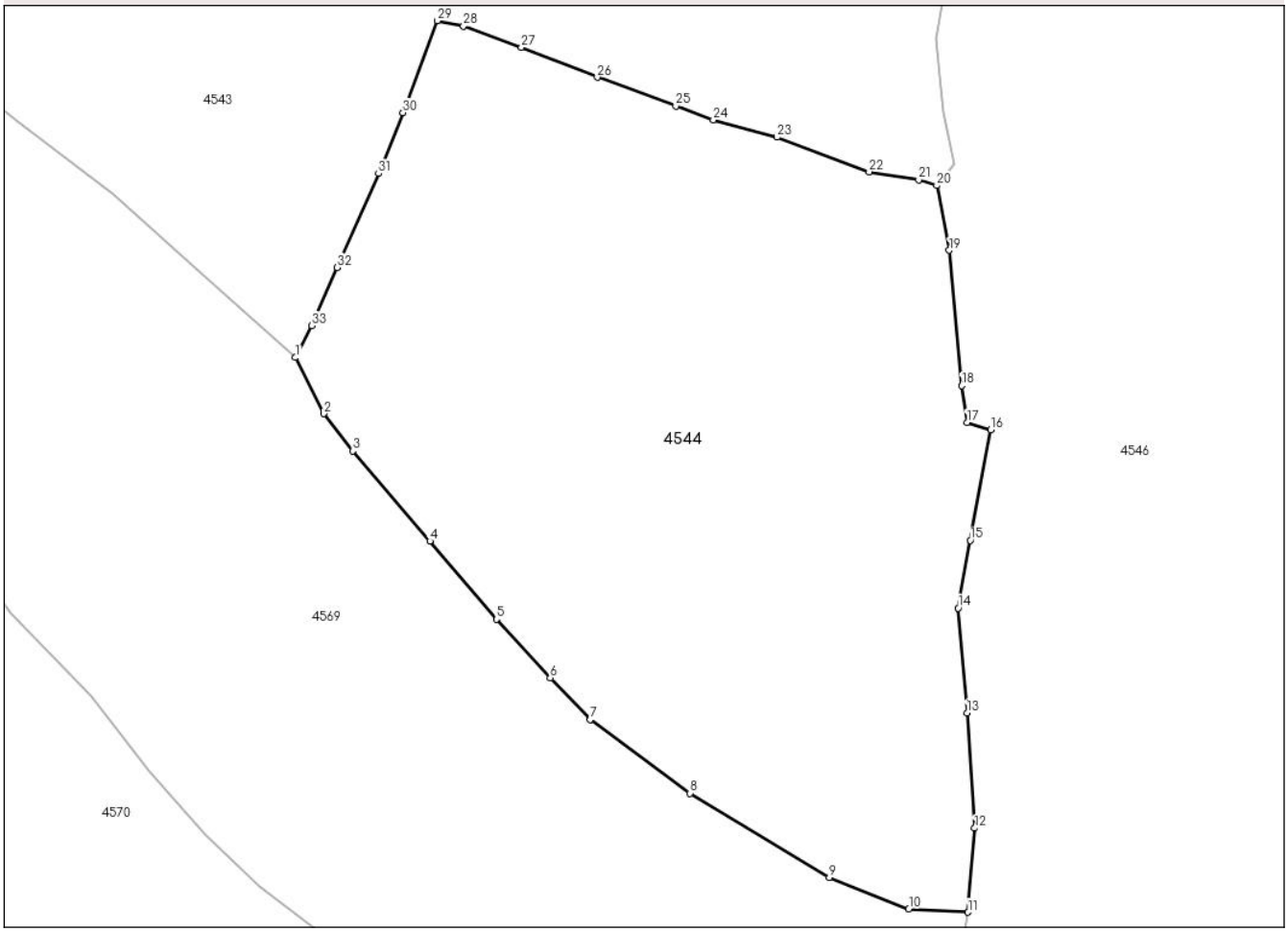

Date referitoare la teren

Crt	Categorie folosinţă	Intra vilan	Suprafaţa (mp)	Tarla	Parcelă	Nr. topo	Observaţii / Referinţe
1	faneata	NU	5.226	-	-	-	

Lungime Segmente

1) Valorile lungimilor segmentelor sunt obţinute din proiecţie în plan.

Punct început	X / Y	Punct sfârşit	X / Y	Lungime segment (** (m)
1	341.981,836 548.201,016	2	341.985,07 548.194,522	7.255
3	341.988,48 548.190,215	4	341.997,369 548.179,787	13.702
5	342.005,084 548.170,764	6	342.011,306 548.163,979	9.206
7	342.015,922 548.159,163	8	342.027,482 548.150,642	14.361
9	342.043,586 548.140,918	10	342.052,799 548.137,248	9.917

Punct început	X / Y	Punct sfârşit	X / Y	Lungime segment (** (m)
2	341.985,07 548.194,522	3	341.988,48 548.190,215	5.493
4	341.997,369 548.179,787	5	342.005,084 548.170,764	11.872
6	342.011,306 548.163,979	7	342.015,922 548.159,163	6.671
8	342.027,482 548.150,642	9	342.043,586 548.140,918	18.812
10	342.052,799 548.137,248	11	342.059,662 548.136,891	6.872

Document care conține date cu caracter personal, protejat de prevederile Regulamentului (UE) nr. 679/2016 și Legii 190/2018

Punct început	X / Y	Punct sfârşit	X / Y	Lungime segment (** (m)
11	342.059,662 548.136,891	12	342.060,434 548.146,603	9.743
13	342.059,543 548.159,937	14	342.058,529 548.172,051	12.156
15	342.059,929 548.179,869	16	342.062,261 548.192,655	12.997
17	342.059,546 548.193,518	18	342.058,934 548.197,75	4.276
19	342.057,486 548.213,413	20	342.056,034 548.220,897	7.624
21	342.053,958 548.221,577	22	342.048,217 548.222,485	5.812
23	342.037,548 548.226,487	24	342.030,185 548.228,497	7.632
25	342.025,845 548.230,065	26	342.016,744 548.233,411	9.697
27	342.007,96 548.236,863	28	342.001,269 548.239,341	7.135
29	341.998,231 548.239,953	30	341.994,245 548.229,332	11.344
31	341.991,438 548.222,28	32	341.986,665 548.211,422	11.861
33	341.983,67 548.204,699	1	341.981,836 548.201,016	4.114

Punct început	X / Y	Punct sfârşit	X / Y	Lungime segment (** (m)
12	342.060,434 548.146,603	13	342.059,543 548.159,937	13.364
14	342.058,529 548.172,051	15	342.059,929 548.179,869	7.942
16	342.062,261 548.192,655	17	342.059,546 548.193,518	2.849
18	342.058,934 548.197,75	19	342.057,486 548.213,413	15.73
20	342.056,034 548.220,897	21	342.053,958 548.221,577	2.185
22	342.048,217 548.222,485	23	342.037,548 548.226,487	11.395
24	342.030,185 548.228,497	25	342.025,845 548.230,065	4.615
26	342.016,744 548.233,411	27	342.007,96 548.236,863	9.438
28	342.001,269 548.239,341	29	341.998,231 548.239,953	3.099
30	341.994,245 548.229,332	31	341.991,438 548.222,28	7.59
32	341.986,665 548.211,422	33	341.983,67 548.204,699	7.36

** Lungimile segmentelor sunt determinate în planul de proiecţie Stereo 70 şi sunt rotunjite la 1 milimetru.
*** Distanţa dintre puncte este formată din segmente cumulate ce sunt mai mici decât valoarea 1 milimetru.

Document care conține date cu caracter personal, protejat de prevederile Regulamentului (UE) nr. 679/2016 și Legii 190/2018

DATE DESPRE IMOBILUL NR. 4545

Oficiul de Cadastru şi Publicitate Imobiliară ALBA
Biroul de Cadastru şi Publicitate Imobiliară Campeni

A. Partea I. Descrierea imobilului

TEREN Extravilan — Nr. CF vechi:1352 SĂCĂTURĂ

Adresa: Jud. Alba, Locul numit 'Vasioaie'

Nr. Crt	Nr cadastral Nr. topografic	Suprafaţa* (mp)	Observaţii / Referinţe
A1	70096	24.202	Sector cadastral:24 Teren neimprejmuit;

B. Partea II. Proprietari şi acte

Inscrieri privitoare la dreptul de proprietate şi alte drepturi reale		Referinţe
43 / 15/01/1992		
Act Notarial nr. 4 din 1992, din 15/01/1992 emis de -;		
B1	Intabulare, drept de PROPRIETATE, dobandit prin Succesiune, cota actuala 681/24202, cota initiala 681/24202	A1
	1) **VÎŢ TRAIAN**	
	OBSERVATII: (provenita din conversia CF 1352 SĂCĂTURĂ)	
1648 / 06/11/1992		
Act Notarial nr. 0, din 06/11/1992 emis de Notariatul de Stat Local Cîmpeni;		
B2	Intabulare, drept de PROPRIETATE, dobandit prin Conventie, cota actuala 1134/24202, cota initiala 1134/24202	A1
	1) **VÎŢ RAFILA** 2) **VÎŢ TRAIAN**	
	OBSERVATII: (provenita din conversia CF 1352 SĂCĂTURĂ)	
Act Normativ nr. 7, din 13/03/1996 emis de PARLAMENTUL ROMANIEI;		
B3	Intabulare, drept de PROPRIETATE, dobandit prin Conventie, cota actuala 22387/24202, cota initiala 22387/24202	A1
	1) **NEIDENTIFICAT NEIDENTIFICAT**	
	OBSERVATII: (provenita din conversia CF 1352 SĂCĂTURĂ)	
4545 / 10/03/2025		
Act Administrativ nr. 1060, din 03/03/2025 emis de COMUNA VADU MOȚILOR;		
B4	Se noteaza posesia faptica in favoarea lui	A1
	1) **VÎŢ RAFILA** 2) **VÎŢ TRAIAN**	

C. Partea III. SARCINI .

Inscrieri privind dezmembramintele dreptului de proprietate, drepturi reale de garanţie şi sarcini	Referinţe
NU SUNT	

Document care conține date cu caracter personal, protejat de prevederile Regulamentului (UE) nr. 679/2016 și Legii 190/2018

Anexa Nr. 1 La Partea I

Teren

Nr cadastral	Suprafaţa (mp)*	Observaţii / Referinţe
70096	24.202	

* Suprafaţa este determinată in planul de proiecţie Stereo 70.

DETALII LINIARE IMOBIL

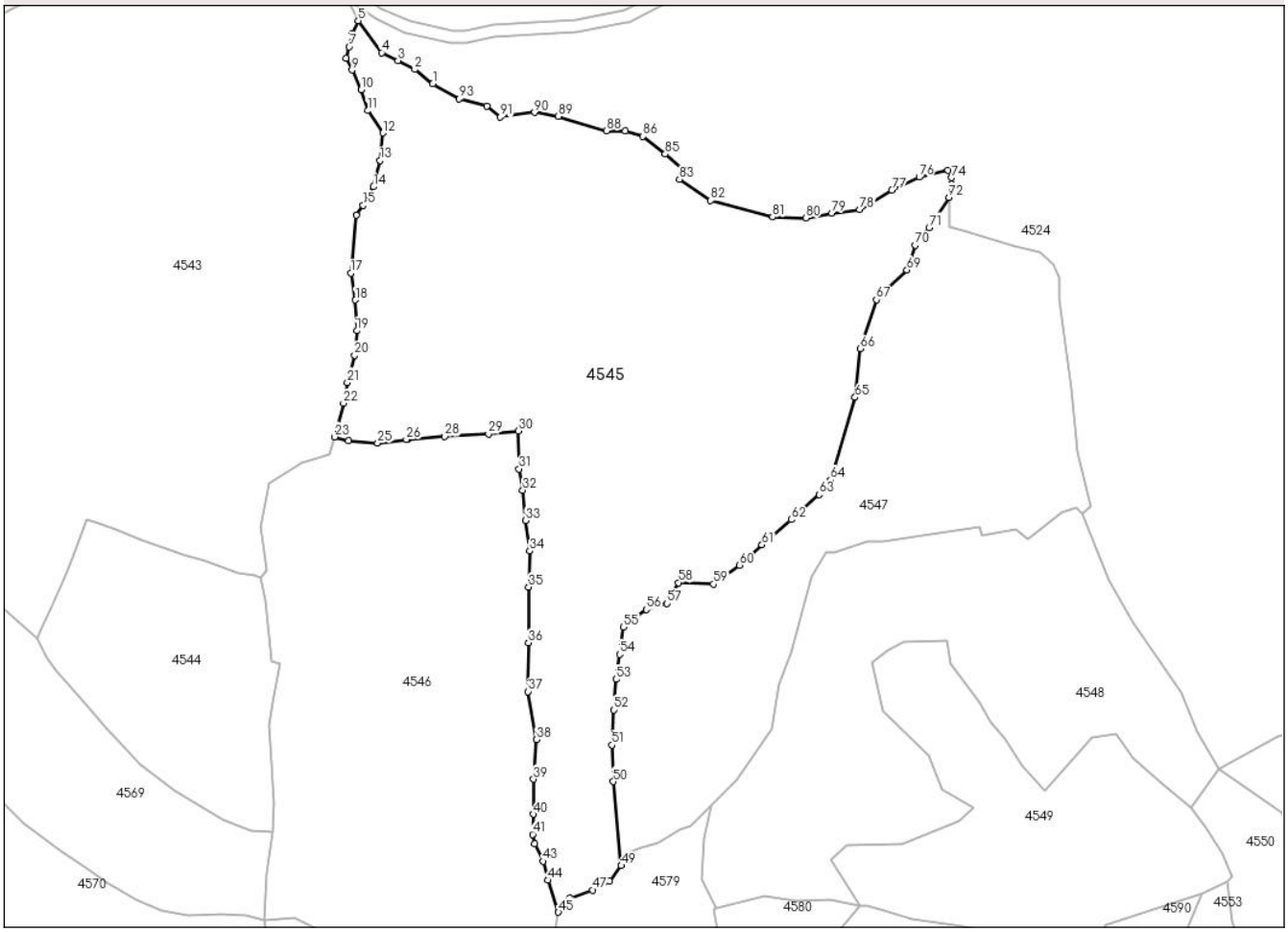

Date referitoare la teren

Crt	Categorie folosință	Intra vilan	Suprafaţa (mp)	Tarla	Parcelă	Nr. topo	Observaţii / Referinţe
1	faneata	NU	12.101	-	-	3758	
2	arabil	NU	12.101	-	-	3759	

Lungime Segmente

1) Valorile lungimilor segmentelor sunt obţinute din proiecţie în plan.

Punct început	X / Y	Punct sfârşit	X / Y	Lungime segment
1	342.112,774 548.384,132	2	342.106,807 548.388,856	7.611
4	342.095,913 548.394,429	5	342.088,137 548.404,977	13.104
7	342.085,1 548.396,39	8	342.084,082 548.392,553	3.97
10	342.089,151 548.382,141	11	342.091,268 548.375,263	7.196
13	342.095,386 548.358,826	14	342.093,193 548.350,106	8.992

Punct început	X / Y	Punct sfârşit	X / Y	Lungime segment
2	342.106,807 548.388,856	3	342.101,245 548.391,776	6.282
5	342.088,137 548.404,977	6	342.086,153 548.400,796	4.628
8	342.084,082 548.392,553	9	342.086,087 548.388,71	4.335
11	342.091,268 548.375,263	12	342.096,289 548.367,903	8.91
14	342.093,193 548.350,106	15	342.089,785 548.343,936	7.049

Punct început	X / Y	Punct sfârşit	X / Y	Lungime segment
3	342.101,245 548.391,776	4	342.095,913 548.394,429	5.956
6	342.086,153 548.400,796	7	342.085,1 548.396,39	4.53
9	342.086,087 548.388,71	10	342.089,151 548.382,141	7.248
12	342.096,289 548.367,903	13	342.095,386 548.358,826	9.122
15	342.089,785 548.343,936	16	342.087,447 548.340,785	3.924

Document care conține date cu caracter personal, protejat de prevederile Regulamentului (UE) nr. 679/2016 și Legii 190/2018

Punct început	X / Y	Punct sfârşit	X / Y	Lungime segment
16	342.087,447 548.340,785	17	342.085,667 548.321,599	19.268
19	342.087,618 548.302,546	20	342.086,899 548.294,464	8.114
22	342.083,275 548.278,57	23	342.080,315 548.267,475	11.483
25	342.094,582 548.265,415	26	342.104,053 548.266,642	9.55
28	342.116,764 548.267,575	29	342.131,22 548.268,427	14.481
31	342.141,279 548.256,887	32	342.142,52 548.249,862	7.134
34	342.144,86 548.229,758	35	342.144,475 548.217,909	11.855
37	342.144,344 548.183,314	38	342.147,062 548.167,458	16.087
40	342.146,034 548.142,799	41	342.145,785 548.136,147	6.657
43	342.149,225 548.127,255	44	342.150,961 548.120,986	6.505
46	342.158,152 548.115,132	47	342.165,705 548.117,774	8.002
49	342.175,1 548.125,794	50	342.172,536 548.153,578	27.902
52	342.172,704 548.177,232	53	342.173,41 548.187,405	10.197
55	342.175,839 548.204,646	56	342.183,435 548.210,442	9.555
58	342.194,064 548.219,297	59	342.205,563 548.218,81	11.509
61	342.221,656 548.231,808	62	342.231,461 548.240,169	12.886
64	342.244,308 548.253,244	65	342.252,459 548.280,552	28.499
67	342.259,501 548.312,753	68	342.260,597 548.314,079	1.72
70	342.272,327 548.330,743	71	342.276,959 548.336,633	7.493
73	342.284,359 548.350,922	74	342.284,319 548.353,123	2.201
76	342.273,67 548.353,325	77	342.264,618 548.349,021	10.023
79	342.244,777 548.341,399	80	342.236,148 548.339,775	8.78
82	342.204,698 548.345,553	83	342.194,356 548.352,576	12.501
85	342.189,642 548.360,89	86	342.182,335 548.366,797	9.396
88	342.170,192 548.368,612	89	342.154,239 548.373,356	16.643
91	342.135,142 548.373,143	92	342.130,659 548.376,743	5.75

Punct început	X / Y	Punct sfârşit	X / Y	Lungime segment
17	342.085,667 548.321,599	18	342.087,21 548.312,684	9.048
20	342.086,899 548.294,464	21	342.084,534 548.285,462	9.307
23	342.080,315 548.267,475	24	342.084,95 548.266,107	4.833
26	342.104,053 548.266,642	27	342.104,401 548.266,557	0.358
29	342.131,22 548.268,427	30	342.140,991 548.269,462	9.826
32	342.142,52 548.249,862	33	342.143,531 548.239,854	10.059
35	342.144,475 548.217,909	36	342.144,428 548.199,46	18.449
38	342.147,062 548.167,458	39	342.146,127 548.154,366	13.125
41	342.145,785 548.136,147	42	342.146,435 548.133,027	3.187
44	342.150,961 548.120,986	45	342.154,325 548.110,442	11.068
47	342.165,705 548.117,774	48	342.171,148 548.120,754	6.205
50	342.172,536 548.153,578	51	342.172,007 548.165,685	12.119
53	342.173,41 548.187,405	54	342.174,566 548.195,66	8.336
56	342.183,435 548.210,442	57	342.190,301 548.212,396	7.139
59	342.205,563 548.218,81	60	342.214,113 548.225,106	10.618
62	342.231,461 548.240,169	63	342.240,558 548.248,409	12.274
65	342.252,459 548.280,552	66	342.254,192 548.296,687	16.228
68	342.260,597 548.314,079	69	342.269,62 548.322,616	12.422
71	342.276,959 548.336,633	72	342.283,498 548.346,553	11.881
74	342.284,319 548.353,123	75	342.283,244 548.355,52	2.627
77	342.264,618 548.349,021	78	342.254,0 548.342,56	12.429
80	342.236,148 548.339,775	81	342.225,125 548.340,095	11.028
83	342.194,356 548.352,576	84	342.195,683 548.355,689	3.384
86	342.182,335 548.366,797	87	342.176,525 548.368,525	6.062
89	342.154,239 548.373,356	90	342.146,47 548.374,691	7.883
92	342.130,659 548.376,743	93	342.121,574 548.379,117	9.39

Punct început	X / Y	Punct sfârşit	X / Y	Lungime segment
18	342.087,21 548.312,684	19	342.087,618 548.302,546	10.146
21	342.084,534 548.285,462	22	342.083,275 548.278,57	7.006
24	342.084,95 548.266,107	25	342.094,582 548.265,415	9.657
27	342.104,401 548.266,557	28	342.116,764 548.267,575	12.405
30	342.140,991 548.269,462	31	342.141,279 548.256,887	12.578
33	342.143,531 548.239,854	34	342.144,86 548.229,758	10.183
36	342.144,428 548.199,46	37	342.144,344 548.183,314	16.146
39	342.146,127 548.154,366	40	342.146,034 548.142,799	11.567
42	342.146,435 548.133,027	43	342.149,225 548.127,255	6.411
45	342.154,325 548.110,442	46	342.158,152 548.115,132	6.053
48	342.171,148 548.120,754	49	342.175,1 548.125,794	6.405
51	342.172,007 548.165,685	52	342.172,704 548.177,232	11.568
54	342.174,566 548.195,66	55	342.175,839 548.204,646	9.076
57	342.190,301 548.212,396	58	342.194,064 548.219,297	7.86
60	342.214,113 548.225,106	61	342.221,656 548.231,808	10.09
63	342.240,558 548.248,409	64	342.244,308 548.253,244	6.119
66	342.254,192 548.296,687	67	342.259,501 548.312,753	16.92
69	342.269,62 548.322,616	70	342.272,327 548.330,743	8.566
72	342.283,498 548.346,553	73	342.284,359 548.350,922	4.453
75	342.283,244 548.355,52	76	342.273,67 548.353,325	9.822
78	342.254,0 548.342,56	79	342.244,777 548.341,399	9.296
81	342.225,125 548.340,095	82	342.204,698 548.345,553	21.144
84	342.195,683 548.355,689	85	342.189,642 548.360,89	7.971
87	342.176,525 548.368,525	88	342.170,192 548.368,612	6.334
90	342.146,47 548.374,691	91	342.135,142 548.373,143	11.433
93	342.121,574 548.379,117	1	342.112,774 548.384,132	10.129

**** Lungimile segmentelor sunt determinate în planul de proiecţie Stereo 70 şi sunt rotunjite la 1 milimetru.**
***** Distanţa dintre puncte este formată din segmente cumulate ce sunt mai mici decât valoarea 1 milimetru.**

Document care conține date cu caracter personal, protejat de prevederile Regulamentului (UE) nr. 679/2016 și Legii 190/2018

DATE DESPRE IMOBILUL NR. 4546

Oficiul de Cadastru şi Publicitate Imobiliară ALBA
Biroul de Cadastru şi Publicitate Imobiliară Campeni

A. Partea I. Descrierea imobilului

Nr. CF vechi:391, 1127 Sacatura
Nr. topografic:3768, 3769

TEREN Extravilan

Adresa: Jud. Alba

Nr. Crt	Nr cadastral Nr. topografic	Suprafaţa* (mp)	Observaţii / Referinţe
A1		23.029	Sector cadastral:24 Teren neimprejmuit; Parte din Cartea Funciara veche nr.391, 1127 Sacatura, cu nr. topografic vechi 3768, 3769. Pe teren exista 1 stalp de electricitate.

Construcţii

Crt	Nr cadastral Nr. topografic	Adresa	Observaţii / Referinţe
A1.1		Jud. Alba	Nr. niveluri:1; S. construita la sol:18 mp; MAGAZIE
A1.2		Jud. Alba	Nr. niveluri:1; S. construita la sol:14 mp; Sopron

B. Partea II. Proprietari şi acte

Inscrieri privitoare la dreptul de proprietate şi alte drepturi reale		Referinţe
4546 / 10/03/2025		
Act Normativ nr. 7, din 13/03/1996 emis de PARLAMENTUL ROMANIEI;		
B1	Intabulare, drept de PROPRIETATE, dobandit prin Lege, cota actuala 1/1, cota initiala 1/1	A1
	1) **NEIDENTIFICAT NEIDENTIFICAT**	
Act Administrativ nr. 1061, din 03/03/2025 emis de COMUNA VADU MOȚILOR;		
B2	Se noteaza posesia faptica in favoarea lui	A1
	1) **MATEIU CLAUDIUS-BENIAMIN**	
Act Administrativ nr. 1169, din 03/03/2025 emis de COMUNA VADU MOȚILOR;		
B3	Intabulare, drept de PROPRIETATE, dobandit prin Construire, cota actuala 1/1, cota initiala 1/1	A1.1, A1.2
	1) **MATEIU CLAUDIUS-BENIAMIN**	

C. Partea III. SARCINI .

Inscrieri privind dezmembramintele dreptului de proprietate, drepturi reale de garanţie şi sarcini	Referinţe
NU SUNT	

Document care conține date cu caracter personal, protejat de prevederile Regulamentului (UE) nr. 679/2016 și Legii 190/2018

Anexa Nr. 1 La Partea I

Teren

Nr cadastral	Suprafaţa (mp)*	Observaţii / Referinţe
	23.029	Parte din Cartea Funciara veche nr.391, 1127 Sacatura, cu nr. topografic vechi 3768, 3769. Pe teren exista 1 stalp de electricitate.

* Suprafaţa este determinată in planul de proiecţie Stereo 70.

DETALII LINIARE IMOBIL

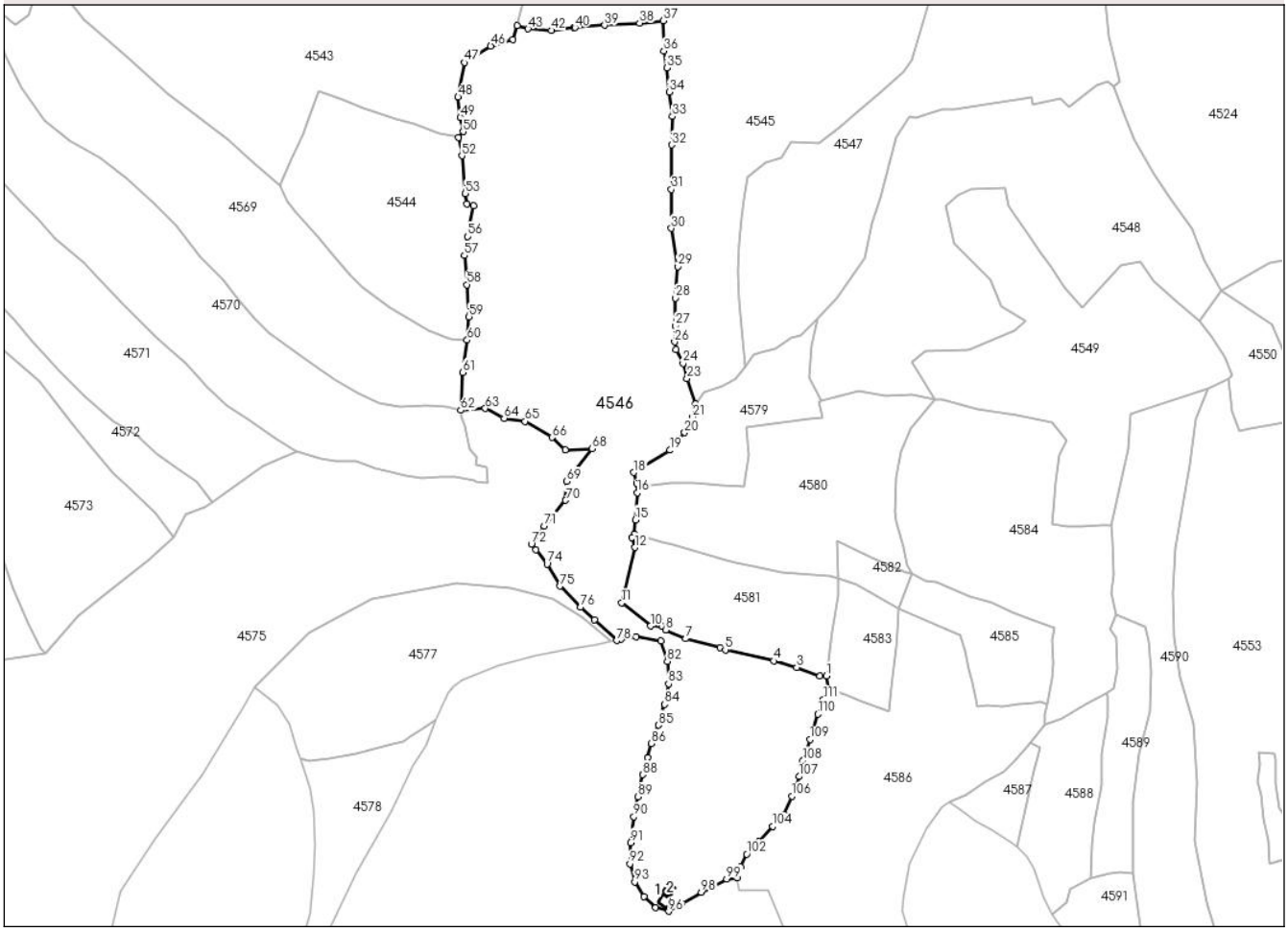

Date referitoare la teren

Crt	Categorie folosinţă	Intra vilan	Suprafaţa (mp)	Tarla	Parcelă	Nr. topo	Observaţii / Referinţe
2	pasune	NU	5.787	-	-	-	Pasune impadurita
3	pasune	NU	5.984	-	-	-	
4	pasune	NU	11.258	-	-	-	

Date referitoare la construcţii

Crt	Număr	Destinaţie construcţie	Supraf. (mp)	Situaţie juridică	Observaţii / Referinţe
A1.1		constructii anexa	18	Cu acte	Nr. niveluri:1; S. construita la sol:18 mp; MAGAZIE
A1.2		constructii anexa	14	Cu acte	Nr. niveluri:1; S. construita la sol:14 mp; Sopron

Lungime Segmente

1) Valorile lungimilor segmentelor sunt obţinute din proiecţie în plan.

Punct început	X / Y	Punct sfârşit	X / Y	Lungime segment
1	342.208,759 547.997,565	2	342.206,048 547.997,515	2.711
4	342.186,853 548.003,844	5	342.166,766 548.008,417	20.601

Punct început	X / Y	Punct sfârşit	X / Y	Lungime segment
2	342.206,048 547.997,515	3	342.196,417 548.001,192	10.309
5	342.166,766 548.008,417	6	342.164,646 548.009,359	2.32

Punct început	X / Y	Punct sfârşit	X / Y	Lungime segment
3	342.196,417 548.001,192	4	342.186,853 548.003,844	9.925
6	342.164,646 548.009,359	7	342.150,36 548.013,012	14.746

Document care conține date cu caracter personal, protejat de prevederile Regulamentului (UE) nr. 679/2016 și Legii 190/2018

Punct început	X / Y	Punct sfârşit	X / Y	Lungime segment
7	342.150,36 548.013,012	8	342.142,103 548.016,717	9.05
10	342.135,701 548.018,299	11	342.123,835 548.027,873	15.247
13	342.128,109 548.055,007	14	342.128,95 548.056,434	1.656
16	342.130,262 548.073,654	17	342.130,126 548.077,626	3.974
19	342.143,952 548.091,243	20	342.149,964 548.098,576	9.482
22	342.154,325 548.110,442	23	342.150,961 548.120,986	11.068
25	342.146,435 548.133,027	26	342.145,785 548.136,147	3.187
28	342.146,127 548.154,366	29	342.147,062 548.167,458	13.125
31	342.144,428 548.199,46	32	342.144,475 548.217,909	18.449
34	342.143,531 548.239,854	35	342.142,52 548.249,862	10.059
37	342.140,991 548.269,462	38	342.131,22 548.268,427	9.826
40	342.104,401 548.266,557	41	342.104,053 548.266,642	0.358
43	342.084,95 548.266,107	44	342.080,315 548.267,475	4.833
46	342.069,472 548.258,98	47	342.058,486 548.252,081	12.973
49	342.056,869 548.229,371	50	342.057,995 548.223,41	6.066
52	342.057,486 548.213,413	53	342.058,934 548.197,75	15.73
55	342.062,261 548.192,655	56	342.059,929 548.179,869	12.997
58	342.059,543 548.159,937	59	342.060,434 548.146,603	13.364
61	342.057,725 548.123,474	62	342.057,117 548.107,789	15.697
64	342.075,024 548.104,516	65	342.083,692 548.103,264	8.758
67	342.100,333 548.091,421	68	342.111,539 548.091,952	11.219
70	342.100,542 548.070,425	71	342.091,706 548.059,801	13.818
73	342.088,173 548.049,883	74	342.092,813 548.043,986	7.504
76	342.106,625 548.026,095	77	342.112,58 548.020,94	7.876
79	342.123,574 548.012,941	80	342.129,667 548.013,986	6.182
82	342.142,722 548.003,665	83	342.143,248 547.994,324	9.356
85	342.138,944 547.977,18	86	342.136,155 547.969,581	8.095
88	342.132,591 547.956,57	89	342.130,627 547.947,428	9.351
91	342.127,409 547.928,406	92	342.127,218 547.919,671	8.737
94	342.132,969 547.906,062	95	342.137,881 547.901,461	6.73
97	342.148,95 547.903,03	98	342.156,807 547.907,849	9.217
100	342.171,649 547.913,823	101	342.173,212 547.918,323	4.764
103	342.180,568 547.928,883	104	342.186,53 547.935,231	8.709

Punct început	X / Y	Punct sfârşit	X / Y	Lungime segment
8	342.142,103 548.016,717	9	342.140,575 548.018,029	2.014
11	342.123,835 548.027,873	12	342.129,41 548.050,878	23.671
14	342.128,95 548.056,434	15	342.129,533 548.062,383	5.977
17	342.130,126 548.077,626	18	342.128,819 548.081,979	4.545
20	342.149,964 548.098,576	21	342.153,186 548.104,992	7.18
23	342.150,961 548.120,986	24	342.149,225 548.127,255	6.505
26	342.145,785 548.136,147	27	342.146,034 548.142,799	6.657
29	342.147,062 548.167,458	30	342.144,344 548.183,314	16.087
32	342.144,475 548.217,909	33	342.144,86 548.229,758	11.855
35	342.142,52 548.249,862	36	342.141,279 548.256,887	7.134
38	342.131,22 548.268,427	39	342.116,764 548.267,575	14.481
41	342.104,053 548.266,642	42	342.094,582 548.265,415	9.55
44	342.080,315 548.267,475	45	342.078,598 548.261,567	6.152
47	342.058,486 548.252,081	48	342.055,903 548.237,792	14.521
50	342.057,995 548.223,41	51	342.056,034 548.220,897	3.188
53	342.058,934 548.197,75	54	342.059,546 548.193,518	4.276
56	342.059,929 548.179,869	57	342.058,529 548.172,051	7.942
59	342.060,434 548.146,603	60	342.059,662 548.136,891	9.743
62	342.057,117 548.107,789	63	342.067,162 548.108,617	10.079
65	342.083,692 548.103,264	66	342.094,9 548.096,572	13.054
68	342.111,539 548.091,952	69	342.101,007 548.078,354	17.2
71	342.091,706 548.059,801	72	342.086,305 548.052,203	9.322
74	342.092,813 548.043,986	75	342.098,248 548.034,866	10.617
77	342.112,58 548.020,94	78	342.121,786 548.012,266	12.649
80	342.129,667 548.013,986	81	342.140,115 548.012,003	10.635
83	342.143,248 547.994,324	84	342.141,632 547.985,771	8.704
86	342.136,155 547.969,581	87	342.134,626 547.963,756	6.022
89	342.130,627 547.947,428	90	342.128,826 547.939,181	8.441
92	342.127,218 547.919,671	93	342.129,212 547.912,154	7.777
95	342.137,881 547.901,461	96	342.143,251 547.899,965	5.574
98	342.156,807 547.907,849	99	342.167,363 547.913,33	11.894
101	342.173,212 547.918,323	102	342.175,637 547.923,707	5.905
104	342.186,53 547.935,231	105	342.191,309 547.940,015	6.762

Punct început	X / Y	Punct sfârşit	X / Y	Lungime segment
9	342.140,575 548.018,029	10	342.135,701 548.018,299	4.881
12	342.129,41 548.050,878	13	342.128,109 548.055,007	4.329
15	342.129,533 548.062,383	16	342.130,262 548.073,654	11.295
18	342.128,819 548.081,979	19	342.143,952 548.091,243	17.743
21	342.153,186 548.104,992	22	342.154,325 548.110,442	5.568
24	342.149,225 548.127,255	25	342.146,435 548.133,027	6.411
27	342.146,034 548.142,799	28	342.146,127 548.154,366	11.567
30	342.144,344 548.183,314	31	342.144,428 548.199,46	16.146
33	342.144,86 548.229,758	34	342.143,531 548.239,854	10.183
36	342.141,279 548.256,887	37	342.140,991 548.269,462	12.578
39	342.116,764 548.267,575	40	342.104,401 548.266,557	12.405
42	342.094,582 548.265,415	43	342.084,95 548.266,107	9.657
45	342.078,598 548.261,567	46	342.069,472 548.258,98	9.486
48	342.055,903 548.237,792	49	342.056,869 548.229,371	8.476
51	342.056,034 548.220,897	52	342.057,486 548.213,413	7.624
54	342.059,546 548.193,518	55	342.062,261 548.192,655	2.849
57	342.058,529 548.172,051	58	342.059,543 548.159,937	12.156
60	342.059,662 548.136,891	61	342.057,725 548.123,474	13.556
63	342.067,162 548.108,617	64	342.075,024 548.104,516	8.867
66	342.094,9 548.096,572	67	342.100,333 548.091,421	7.487
69	342.101,007 548.078,354	70	342.100,542 548.070,425	7.943
72	342.086,305 548.052,203	73	342.088,173 548.049,883	2.979
75	342.098,248 548.034,866	76	342.106,625 548.026,095	12.129
78	342.121,786 548.012,266	79	342.123,574 548.012,941	1.911
81	342.140,115 548.012,003	82	342.142,722 548.003,665	8.736
84	342.141,632 547.985,771	85	342.138,944 547.977,18	9.002
87	342.134,626 547.963,756	88	342.132,591 547.956,57	7.469
90	342.128,826 547.939,181	91	342.127,409 547.928,406	10.868
93	342.129,212 547.912,154	94	342.132,969 547.906,062	7.157
96	342.143,251 547.899,965	97	342.148,95 547.903,03	6.471
99	342.167,363 547.913,33	100	342.171,649 547.913,823	4.314
102	342.175,637 547.923,707	103	342.180,568 547.928,883	7.149
105	342.191,309 547.940,015	106	342.194,396 547.947,688	8.271

Document care conține date cu caracter personal, protejat de prevederile Regulamentului (UE) nr. 679/2016 și Legii 190/2018

Punct început	X / Y	Punct sfârşit	X / Y	Lungime segment
106	342.194,396 547.947,688	107	342.197,35 547.955,888	8.716
109	342.201,97 547.971,195	110	342.205,143 547.981,723	10.996
112	342.209,439 547.992,259	1	342.208,759 547.997,565	5.349

Punct început	X / Y	Punct sfârşit	X / Y	Lungime segment
107	342.197,35 547.955,888	108	342.198,998 547.962,373	6.691
110	342.205,143 547.981,723	111	342.207,62 547.987,776	6.54

Punct început	X / Y	Punct sfârşit	X / Y	Lungime segment
108	342.198,998 547.962,373	109	342.201,97 547.971,195	9.309
111	342.207,62 547.987,776	112	342.209,439 547.992,259	4.838

** Lungimile segmentelor sunt determinate în planul de proiecţie Stereo 70 şi sunt rotunjite la 1 milimetru.
*** Distanţa dintre puncte este formată din segmente cumulate ce sunt mai mici decât valoarea 1 milimetru.

Document care conține date cu caracter personal, protejat de prevederile Regulamentului (UE) nr. 679/2016 și Legii 190/2018

DATE DESPRE IMOBILUL NR. 4547

Oficiul de Cadastru şi Publicitate Imobiliară ALBA
Biroul de Cadastru şi Publicitate Imobiliară Campeni

A. Partea I. Descrierea imobilului

Nr. CF vechi:751, 389 Sacatura
Nr. topografic:3743, 3744, 3745, 3746, 3749

TEREN Extravilan

Adresa: Jud. Alba

Nr. Crt	Nr cadastral Nr. topografic	Suprafaţa* (mp)	Observaţii / Referinţe
A1		11.355	Sector cadastral:24 Teren neimprejmuit; Parte din Cartea Funciara veche nr.751, 389 Sacatura, cu nr. topografic vechi 3743, 3744, 3745, 3746, 3749.

B. Partea II. Proprietari şi acte

Inscrieri privitoare la dreptul de proprietate şi alte drepturi reale		Referinţe
4547 / 10/03/2025		
Act Normativ nr. 7, din 13/03/1996 emis de PARLAMENTUL ROMANIEI;		
B1	Intabulare, drept de PROPRIETATE, dobandit prin Lege, cota actuala 1/1, cota initiala 1/1	A1
	1) **NEIDENTIFICAT NEIDENTIFICAT**	
Act Administrativ nr. 1063, din 03/03/2025 emis de COMUNA VADU MOȚILOR;		
B2	Se noteaza posesia faptica in favoarea lui	A1
	1) **MATEIU CLAUDIUS-BENIAMIN**	

C. Partea III. SARCINI .

Inscrieri privind dezmembramintele dreptului de proprietate, drepturi reale de garanţie şi sarcini	Referinţe
NU SUNT	

Document care conține date cu caracter personal, protejat de prevederile Regulamentului (UE) nr. 679/2016 și Legii 190/2018

Anexa Nr. 1 La Partea I

Teren

Nr cadastral	Suprafaţa (mp)*	Observaţii / Referinţe
	11.355	Parte din Cartea Funciara veche nr.751, 389 Sacatura, cu nr. topografic vechi 3743, 3744, 3745, 3746, 3749.

* Suprafaţa este determinată in planul de proiecţie Stereo 70.

DETALII LINIARE IMOBIL

Date referitoare la teren

Crt	Categorie folosinţă	Intra vilan	Suprafaţa (mp)	Tarla	Parcelă	Nr. topo	Observaţii / Referinţe
1	pasune	NU	6.821	-	-	-	Pasune impadurita
2	faneata	NU	4.534	-	-	-	

Lungime Segmente

1) Valorile lungimilor segmentelor sunt obţinute din proiecţie în plan.

Punct început	X / Y	Punct sfârşit	X / Y	Lungime segment
1	342.175,1 548.125,794	2	342.178,726 548.130,746	6.138
4	342.187,396 548.133,239	5	342.194,334 548.137,82	8.314
7	342.205,058 548.145,95	8	342.213,199 548.154,245	11.623
10	342.227,467 548.185,703	11	342.231,276 548.196,095	11.068
13	342.243,052 548.229,416	14	342.245,507 548.229,362	2.456

Punct început	X / Y	Punct sfârşit	X / Y	Lungime segment
2	342.178,726 548.130,746	3	342.181,787 548.131,841	3.251
5	342.194,334 548.137,82	6	342.198,032 548.139,025	3.889
8	342.213,199 548.154,245	9	342.224,81 548.171,025	20.405
11	342.231,276 548.196,095	12	342.237,942 548.221,305	26.076
14	342.245,507 548.229,362	15	342.256,535 548.232,836	11.562

Punct început	X / Y	Punct sfârşit	X / Y	Lungime segment
3	342.181,787 548.131,841	4	342.187,396 548.133,239	5.781
6	342.198,032 548.139,025	7	342.205,058 548.145,95	9.865
9	342.224,81 548.171,025	10	342.227,467 548.185,703	14.917
12	342.237,942 548.221,305	13	342.243,052 548.229,416	9.586
15	342.256,535 548.232,836	16	342.261,613 548.232,758	5.079

Document care conține date cu caracter personal, protejat de prevederile Regulamentului (UE) nr. 679/2016 și Legii 190/2018

Punct început	X / Y	Punct sfârşit	X / Y	Lungime segment
16	342.261,613 548.232,758	17	342.290,825 548.237,265	29.558
19	342.294,424 548.234,773	20	342.305,775 548.237,028	11.573
22	342.321,018 548.242,54	23	342.325,493 548.244,158	4.759
25	342.330,477 548.244,338	26	342.326,006 548.262,57	18.772
28	342.320,119 548.312,692	29	342.320,216 548.320,154	7.463
31	342.313,572 548.328,469	32	342.305,107 548.330,583	8.725
34	342.283,56 548.336,827	35	342.283,498 548.346,553	9.726
37	342.272,327 548.330,743	38	342.269,62 548.322,616	8.566
40	342.259,501 548.312,753	41	342.254,192 548.296,687	16.92
43	342.244,308 548.253,244	44	342.240,558 548.248,409	6.119
46	342.221,656 548.231,808	47	342.214,113 548.225,106	10.09
49	342.194,064 548.219,297	50	342.190,301 548.212,396	7.86
52	342.175,839 548.204,646	53	342.174,566 548.195,66	9.076
55	342.172,704 548.177,232	56	342.172,007 548.165,685	11.568

Punct început	X / Y	Punct sfârşit	X / Y	Lungime segment
17	342.290,825 548.237,265	18	342.293,722 548.237,522	2.908
20	342.305,775 548.237,028	21	342.309,524 548.233,534	5.125
23	342.325,493 548.244,158	24	342.327,79 548.242,175	3.035
26	342.326,006 548.262,57	27	342.324,005 548.283,261	20.788
29	342.320,216 548.320,154	30	342.318,085 548.324,453	4.798
32	342.305,107 548.330,583	33	342.287,979 548.335,804	17.906
35	342.283,498 548.346,553	36	342.276,959 548.336,633	11.881
38	342.269,62 548.322,616	39	342.260,597 548.314,079	12.422
41	342.254,192 548.296,687	42	342.252,459 548.280,552	16.228
44	342.240,558 548.248,409	45	342.231,461 548.240,169	12.274
47	342.214,113 548.225,106	48	342.205,563 548.218,81	10.618
50	342.190,301 548.212,396	51	342.183,435 548.210,442	7.139
53	342.174,566 548.195,66	54	342.173,41 548.187,405	8.336
56	342.172,007 548.165,685	57	342.172,536 548.153,578	12.119

Punct început	X / Y	Punct sfârşit	X / Y	Lungime segment
18	342.293,722 548.237,522	19	342.294,424 548.234,773	2.837
21	342.309,524 548.233,534	22	342.321,018 548.242,54	14.602
24	342.327,79 548.242,175	25	342.330,477 548.244,338	3.449
27	342.324,005 548.283,261	28	342.320,119 548.312,692	29.686
30	342.318,085 548.324,453	31	342.313,572 548.328,469	6.041
33	342.287,979 548.335,804	34	342.283,56 548.336,827	4.536
36	342.276,959 548.336,633	37	342.272,327 548.330,743	7.493
39	342.260,597 548.314,079	40	342.259,501 548.312,753	1.72
42	342.252,459 548.280,552	43	342.244,308 548.253,244	28.499
45	342.231,461 548.240,169	46	342.221,656 548.231,808	12.886
48	342.205,563 548.218,81	49	342.194,064 548.219,297	11.509
51	342.183,435 548.210,442	52	342.175,839 548.204,646	9.555
54	342.173,41 548.187,405	55	342.172,704 548.177,232	10.197
57	342.172,536 548.153,578	1	342.175,1 548.125,794	27.902

**** Lungimile segmentelor sunt determinate în planul de proiecţie Stereo 70 şi sunt rotunjite la 1 milimetru.**
***** Distanţa dintre puncte este formată din segmente cumulate ce sunt mai mici decât valoarea 1 milimetru.**

Document care conține date cu caracter personal, protejat de prevederile Regulamentului (UE) nr. 679/2016 și Legii 190/2018

DATE DESPRE IMOBILUL NR. 4548

Oficiul de Cadastru şi Publicitate Imobiliară ALBA
Biroul de Cadastru şi Publicitate Imobiliară Campeni

A. Partea I. Descrierea imobilului

Nr. CF vechi:393, 396 Sacatura
Nr. topografic:3776, 3786, 3787

TEREN Extravilan

Adresa: Jud. Alba, Locul numit 'Budaiesti'

Nr. Crt	Nr cadastral Nr. topografic	Suprafaţa* (mp)	Observaţii / Referinţe
A1		10.871	Sector cadastral:24 Teren neimprejmuit; Parte din Cartea Funciara veche nr.393, 396 Sacatura, cu nr. topografic vechi 3776, 3786, 3787.

B. Partea II. Proprietari şi acte

Inscrieri privitoare la dreptul de proprietate şi alte drepturi reale		Referinţe
4548 / 10/03/2025		
Act Normativ nr. 7, din 13/03/1996 emis de PARLAMENTUL ROMANIEI;		
B1	Intabulare, drept de PROPRIETATE, dobandit prin Lege, cota actuala 1/1, cota initiala 1/1	A1
	1) **NEIDENTIFICAT NEIDENTIFICAT**	
Act Administrativ nr. 1065, din 03/03/2025 emis de COMUNA VADU MOȚILOR;		
B2	Se noteaza posesia faptica in favoarea lui	A1
	1) **VÎȚ RAFILA** 2) **VÎȚ TRAIAN**	

C. Partea III. SARCINI .

Inscrieri privind dezmembramintele dreptului de proprietate, drepturi reale de garanţie şi sarcini	Referinţe
NU SUNT	

Anexa Nr. 1 La Partea I

Teren

Nr cadastral	Suprafaţa (mp)*	Observaţii / Referinţe
	10.871	Parte din Cartea Funciara veche nr.393, 396 Sacatura, cu nr. topografic vechi 3776, 3786, 3787.

* Suprafaţa este determinată in planul de proiecţie Stereo 70.

DETALII LINIARE IMOBIL

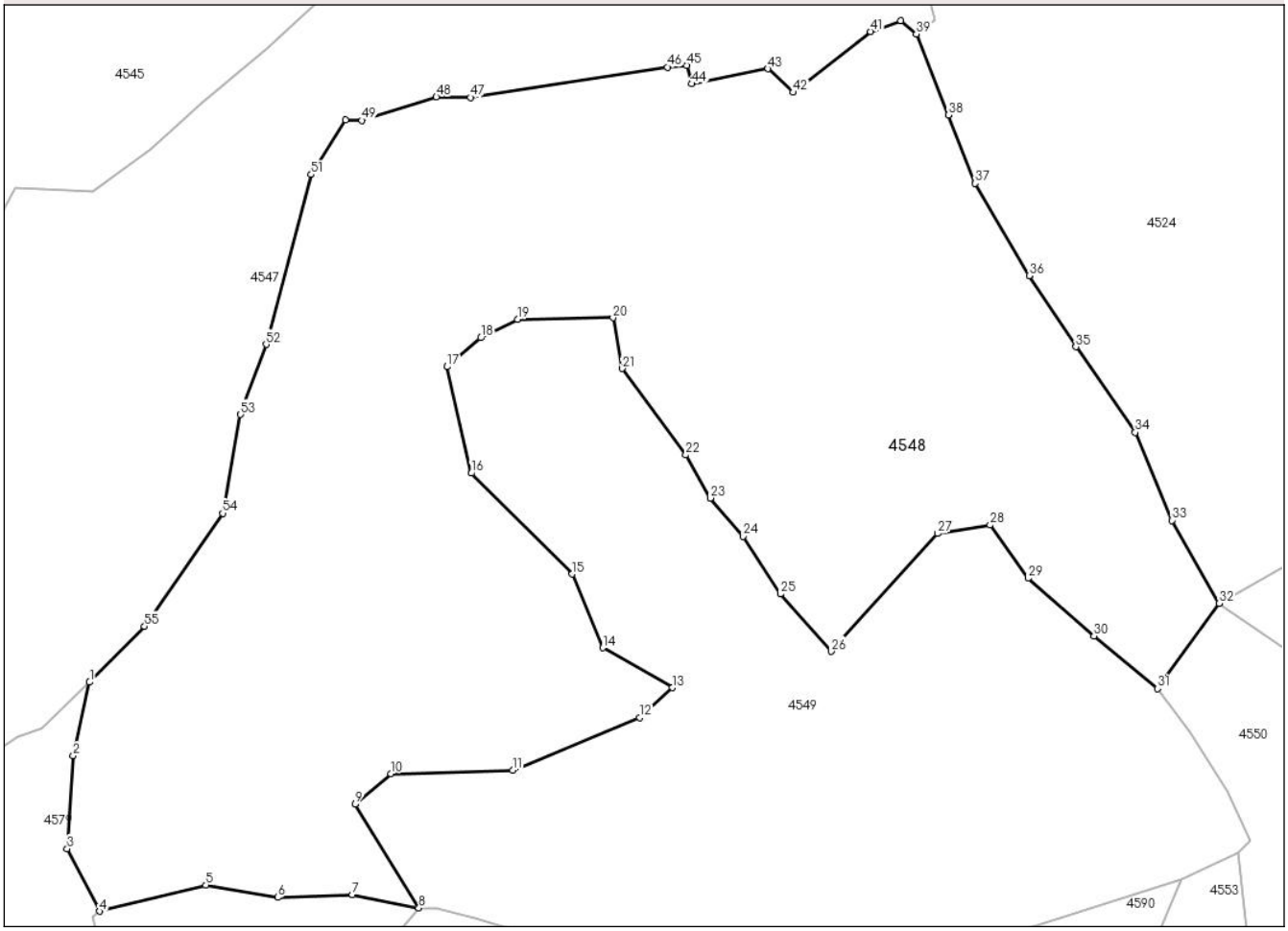

Date referitoare la teren

Crt	Categorie folosință	Intra vilan	Suprafaţa (mp)	Tarla	Parcelă	Nr. topo	Observaţii / Referinţe
1	pasune	NU	10.871	-	-	-	Pasune impadurita

Lungime Segmente

1) Valorile lungimilor segmentelor sunt obţinute din proiecţie în plan.

Punct început	X / Y	Punct sfârşit	X / Y	Lungime segment
1	342.205,058 548.145,95	2	342.202,625 548.135,029	11.189
4	342.206,532 548.111,944	5	342.222,31 548.115,824	16.248
7	342.244,082 548.114,427	8	342.253,934 548.112,411	10.056
10	342.249,808 548.132,371	11	342.267,876 548.132,864	18.075
13	342.291,552 548.145,119	14	342.281,243 548.151,06	11.898

Punct început	X / Y	Punct sfârşit	X / Y	Lungime segment
2	342.202,625 548.135,029	3	342.201,719 548.121,231	13.828
5	342.222,31 548.115,824	6	342.233,005 548.113,988	10.851
8	342.253,934 548.112,411	9	342.244,449 548.127,82	18.094
11	342.267,876 548.132,864	12	342.286,699 548.140,697	20.388
14	342.281,243 548.151,06	15	342.276,717 548.161,992	11.832

Punct început	X / Y	Punct sfârşit	X / Y	Lungime segment
3	342.201,719 548.121,231	4	342.206,532 548.111,944	10.46
6	342.233,005 548.113,988	7	342.244,082 548.114,427	11.086
9	342.244,449 548.127,82	10	342.249,808 548.132,371	7.031
12	342.286,699 548.140,697	13	342.291,552 548.145,119	6.565
15	342.276,717 548.161,992	16	342.261,736 548.176,976	21.188

Document care conține date cu caracter personal, protejat de prevederile Regulamentului (UE) nr. 679/2016 și Legii 190/2018

Punct început	X / Y	Punct sfârşit	X / Y	Lungime segment
16	342.261,736 548.176,976	17	342.258,141 548.192,793	16.22
19	342.268,596 548.199,802	20	342.282,765 548.200,061	14.171
22	342.293,587 548.179,695	23	342.297,213 548.173,287	7.363
25	342.307,614 548.159,049	26	342.315,17 548.150,528	11.389
28	342.338,764 548.169,282	29	342.344,38 548.161,389	9.687
31	342.363,623 548.144,981	32	342.372,747 548.157,638	15.603
34	342.360,307 548.183,029	35	342.351,5 548.195,73	15.456
37	342.336,531 548.219,998	38	342.332,604 548.230,183	10.916
40	342.325,493 548.244,158	41	342.321,018 548.242,54	4.759
43	342.305,775 548.237,028	44	342.294,424 548.234,773	11.573
46	342.290,825 548.237,265	47	342.261,613 548.232,758	29.558
49	342.245,507 548.229,362	50	342.243,052 548.229,416	2.456
52	342.231,276 548.196,095	53	342.227,467 548.185,703	11.068
55	342.213,199 548.154,245	1	342.205,058 548.145,95	11.623

Punct început	X / Y	Punct sfârşit	X / Y	Lungime segment
17	342.258,141 548.192,793	18	342.263,158 548.197,079	6.598
20	342.282,765 548.200,061	21	342.284,107 548.192,504	7.675
23	342.297,213 548.173,287	24	342.302,107 548.167,582	7.517
26	342.315,17 548.150,528	27	342.330,949 548.168,018	23.556
29	342.344,38 548.161,389	30	342.354,169 548.152,825	13.006
32	342.372,747 548.157,638	33	342.365,732 548.169,969	14.187
35	342.351,5 548.195,73	36	342.344,582 548.206,314	12.644
38	342.332,604 548.230,183	39	342.327,79 548.242,175	12.922
41	342.321,018 548.242,54	42	342.309,524 548.233,534	14.602
44	342.294,424 548.234,773	45	342.293,722 548.237,522	2.837
47	342.261,613 548.232,758	48	342.256,535 548.232,836	5.079
50	342.243,052 548.229,416	51	342.237,942 548.221,305	9.586
53	342.227,467 548.185,703	54	342.224,81 548.171,025	14.917

Punct început	X / Y	Punct sfârşit	X / Y	Lungime segment
18	342.263,158 548.197,079	19	342.268,596 548.199,802	6.082
21	342.284,107 548.192,504	22	342.293,587 548.179,695	15.936
24	342.302,107 548.167,582	25	342.307,614 548.159,049	10.156
27	342.330,949 548.168,018	28	342.338,764 548.169,282	7.917
30	342.354,169 548.152,825	31	342.363,623 548.144,981	12.284
33	342.365,732 548.169,969	34	342.360,307 548.183,029	14.142
36	342.344,582 548.206,314	37	342.336,531 548.219,998	15.877
39	342.327,79 548.242,175	40	342.325,493 548.244,158	3.035
42	342.309,524 548.233,534	43	342.305,775 548.237,028	5.125
45	342.293,722 548.237,522	46	342.290,825 548.237,265	2.908
48	342.256,535 548.232,836	49	342.245,507 548.229,362	11.562
51	342.237,942 548.221,305	52	342.231,276 548.196,095	26.076
54	342.224,81 548.171,025	55	342.213,199 548.154,245	20.405

**** Lungimile segmentelor sunt determinate în planul de proiecţie Stereo 70 şi sunt rotunjite la 1 milimetru.**
***** Distanţa dintre puncte este formată din segmente cumulate ce sunt mai mici decât valoarea 1 milimetru.**

Document care conține date cu caracter personal, protejat de prevederile Regulamentului (UE) nr. 679/2016 și Legii 190/2018

DATE DESPRE IMOBILUL NR. 4549

Oficiul de Cadastru şi Publicitate Imobiliară ALBA
Biroul de Cadastru şi Publicitate Imobiliară Campeni

A. Partea I. Descrierea imobilului

Nr. CF vechi:397 Sacatura
Nr. topografic:3785

TEREN Extravilan

Adresa: Jud. Alba

Nr. Crt	Nr cadastral Nr. topografic	Suprafaţa* (mp)	Observaţii / Referinţe
A1		7.590	Sector cadastral:24 Teren neimprejmuit; Parte din Cartea Funciara veche nr.397 Sacatura, cu nr. topografic vechi 3785.

B. Partea II. Proprietari şi acte

Inscrieri privitoare la dreptul de proprietate şi alte drepturi reale		Referinţe
4549 / 10/03/2025		
Act Normativ nr. 7, din 13/03/1996 emis de PARLAMENTUL ROMANIEI;		
B1	Intabulare, drept de PROPRIETATE, dobandit prin Lege, cota actuala 1/1, cota initiala 1/1	A1
	1) **NEIDENTIFICAT NEIDENTIFICAT**	
Act Administrativ nr. 1066, din 03/03/2025 emis de COMUNA VADU MOȚILOR;		
B2	Se noteaza posesia faptica in favoarea lui	A1
	1) **MATEIU CLAUDIUS-BENIAMIN**	

C. Partea III. SARCINI .

Inscrieri privind dezmembramintele dreptului de proprietate, drepturi reale de garanţie şi sarcini	Referinţe
NU SUNT	

Document care conține date cu caracter personal, protejat de prevederile Regulamentului (UE) nr. 679/2016 și Legii 190/2018

Anexa Nr. 1 La Partea I

Teren

Nr cadastral	Suprafaţa (mp)*	Observaţii / Referinţe
	7.590	Parte din Cartea Funciara veche nr.397 Sacatura, cu nr. topografic vechi 3785.

* Suprafaţa este determinată in planul de proiecţie Stereo 70.

DETALII LINIARE IMOBIL

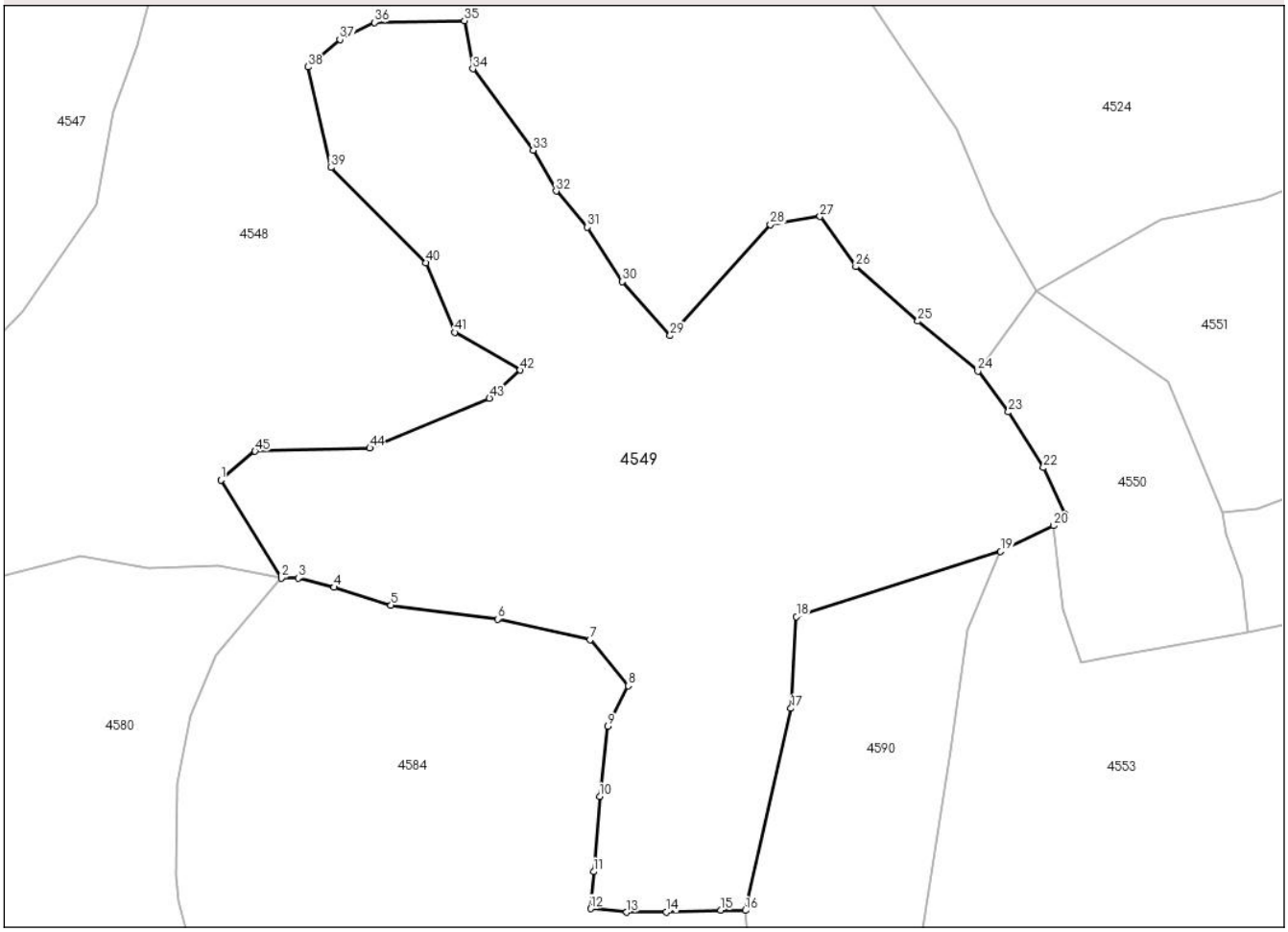

Date referitoare la teren

Crt	Categorie folosință	Intra vilan	Suprafaţa (mp)	Tarla	Parcelă	Nr. topo	Observaţii / Referinţe
1	pasune	NU	7.590	-	-	-	

Lungime Segmente

1) Valorile lungimilor segmentelor sunt obţinute din proiecţie în plan.

Punct început	X / Y	Punct sfârşit	X / Y	Lungime segment
1	342.244,449 548.127,82	2	342.253,934 548.112,411	18.094
4	342.262,248 548.110,971	5	342.271,213 548.108,176	9.391
7	342.302,528 548.102,703	8	342.308,57 548.095,465	9.428
10	342.304,079 548.078,064	11	342.303,131 548.066,228	11.874
13	342.308,321 548.059,873	14	342.314,593 548.059,884	6.272
16	342.327,007 548.060,159	17	342.334,198 548.091,92	32.565

Punct început	X / Y	Punct sfârşit	X / Y	Lungime segment
2	342.253,934 548.112,411	3	342.256,588 548.112,408	2.654
5	342.271,213 548.108,176	6	342.288,025 548.105,978	16.955
8	342.308,57 548.095,465	9	342.305,379 548.089,114	7.108
11	342.303,131 548.066,228	12	342.302,632 548.060,436	5.813
14	342.314,593 548.059,884	15	342.323,165 548.060,163	8.577
17	342.334,198 548.091,92	18	342.335,039 548.106,353	14.457

Punct început	X / Y	Punct sfârşit	X / Y	Lungime segment
3	342.256,588 548.112,408	4	342.262,248 548.110,971	5.84
6	342.288,025 548.105,978	7	342.302,528 548.102,703	14.868
9	342.305,379 548.089,114	10	342.304,079 548.078,064	11.126
12	342.302,632 548.060,436	13	342.308,321 548.059,873	5.717
15	342.323,165 548.060,163	16	342.327,007 548.060,159	3.842
18	342.335,039 548.106,353	19	342.367,191 548.116,597	33.744

Document care conține date cu caracter personal, protejat de prevederile Regulamentului (UE) nr. 679/2016 și Legii 190/2018

Punct început	X / Y	Punct sfârşit	X / Y	Lungime segment
19	342.367,191 548.116,597	20	342.375,518 548.120,653	9.262
22	342.373,922 548.129,782	23	342.368,415 548.138,531	10.338
25	342.354,169 548.152,825	26	342.344,38 548.161,389	13.006
28	342.330,949 548.168,018	29	342.315,17 548.150,528	23.556
31	342.302,107 548.167,582	32	342.297,213 548.173,287	7.517
34	342.284,107 548.192,504	35	342.282,765 548.200,061	7.675
37	342.263,158 548.197,079	38	342.258,141 548.192,793	6.598
40	342.276,717 548.161,992	41	342.281,243 548.151,06	11.832
43	342.286,699 548.140,697	44	342.267,876 548.132,864	20.388

Punct început	X / Y	Punct sfârşit	X / Y	Lungime segment
20	342.375,518 548.120,653	21	342.377,344 548.122,361	2.5
23	342.368,415 548.138,531	24	342.363,623 548.144,981	8.035
26	342.344,38 548.161,389	27	342.338,764 548.169,282	9.687
29	342.315,17 548.150,528	30	342.307,614 548.159,049	11.389
32	342.297,213 548.173,287	33	342.293,587 548.179,695	7.363
35	342.282,765 548.200,061	36	342.268,596 548.199,802	14.171
38	342.258,141 548.192,793	39	342.261,736 548.176,976	16.22
41	342.281,243 548.151,06	42	342.291,552 548.145,119	11.898
44	342.267,876 548.132,864	45	342.249,808 548.132,371	18.075

Punct început	X / Y	Punct sfârşit	X / Y	Lungime segment
21	342.377,344 548.122,361	22	342.373,922 548.129,782	8.172
24	342.363,623 548.144,981	25	342.354,169 548.152,825	12.284
27	342.338,764 548.169,282	28	342.330,949 548.168,018	7.917
30	342.307,614 548.159,049	31	342.302,107 548.167,582	10.156
33	342.293,587 548.179,695	34	342.284,107 548.192,504	15.936
36	342.268,596 548.199,802	37	342.263,158 548.197,079	6.082
39	342.261,736 548.176,976	40	342.276,717 548.161,992	21.188
42	342.291,552 548.145,119	43	342.286,699 548.140,697	6.565
45	342.249,808 548.132,371	1	342.244,449 548.127,82	7.031

**** Lungimile segmentelor sunt determinate în planul de proiecţie Stereo 70 şi sunt rotunjite la 1 milimetru.**
***** Distanţa dintre puncte este formată din segmente cumulate ce sunt mai mici decât valoarea 1 milimetru.**

Document care conține date cu caracter personal, protejat de prevederile Regulamentului (UE) nr. 679/2016 și Legii 190/2018

DATE DESPRE IMOBILUL NR. 4550

Oficiul de Cadastru şi Publicitate Imobiliară ALBA
Biroul de Cadastru şi Publicitate Imobiliară Campeni

A. Partea I. Descrierea imobilului

Nr. CF vechi:397 Sacatura
Nr. topografic:3788, 3789

TEREN Extravilan

Adresa: Jud. Alba

Nr. Crt	Nr cadastral Nr. topografic	Suprafaţa* (mp)	Observaţii / Referinţe
A1		1.351	Sector cadastral:24 Teren neimprejmuit; Parte din Cartea Funciara veche nr.397 Sacatura, cu nr. topografic vechi 3788, 3789.

B. Partea II. Proprietari şi acte

Inscrieri privitoare la dreptul de proprietate şi alte drepturi reale		Referinţe
4550 / 10/03/2025		
Act Normativ nr. 7, din 13/03/1996 emis de PARLAMENTUL ROMANIEI;		
B1	Intabulare, drept de PROPRIETATE, dobandit prin Lege, cota actuala 1/1, cota initiala 1/1	A1
	1) **NEIDENTIFICAT NEIDENTIFICAT**	
Act Administrativ nr. 1068, din 03/03/2025 emis de COMUNA VADU MOȚILOR;		
B2	Se noteaza posesia faptica in favoarea lui	A1
	1) **MATEIU CLAUDIUS-BENIAMIN**	

C. Partea III. SARCINI .

Inscrieri privind dezmembramintele dreptului de proprietate, drepturi reale de garanţie şi sarcini	Referinţe
NU SUNT	

Document care conține date cu caracter personal, protejat de prevederile Regulamentului (UE) nr. 679/2016 și Legii 190/2018

Anexa Nr. 1 La Partea I

Teren

Nr cadastral	Suprafaţa (mp)*	Observaţii / Referinţe
	1.351	Parte din Cartea Funciara veche nr.397 Sacatura, cu nr. topografic vechi 3788, 3789.

* Suprafaţa este determinată in planul de proiecţie Stereo 70.

DETALII LINIARE IMOBIL

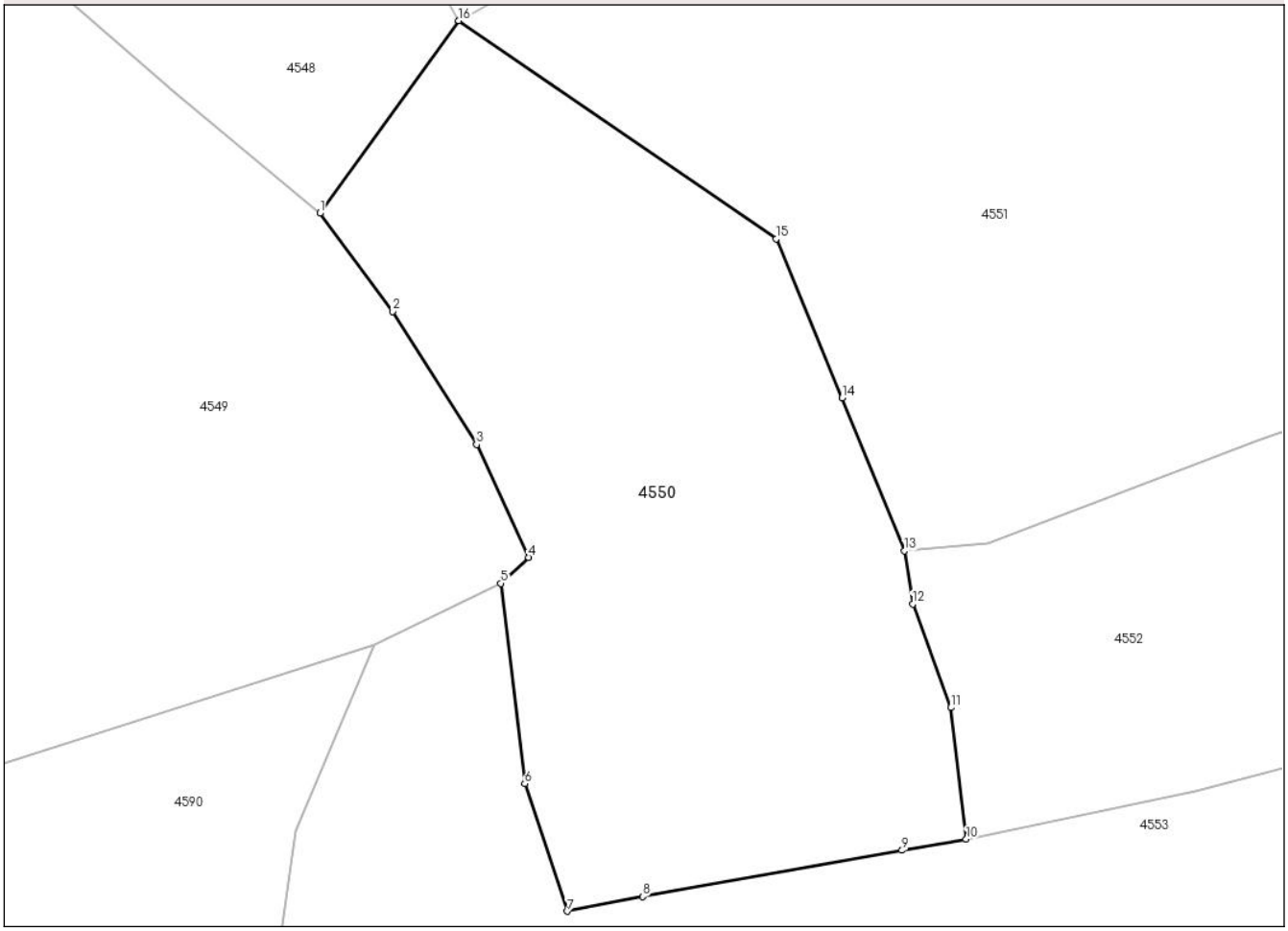

Date referitoare la teren

Crt	Categorie folosință	Intra vilan	Suprafaţa (mp)	Tarla	Parcelă	Nr. topo	Observaţii / Referinţe
1	pasune	NU	1.351	-	-	-	

Lungime Segmente

1) Valorile lungimilor segmentelor sunt obţinute din proiecţie în plan.

Punct început	X / Y	Punct sfârşit	X / Y	Lungime segment (** (m)
1	342.363,623 548.144,981	2	342.368,415 548.138,531	8.035
2	342.368,415 548.138,531	3	342.373,922 548.129,782	10.338
3	342.373,922 548.129,782	4	342.377,344 548.122,361	8.172
4	342.377,344 548.122,361	5	342.375,518 548.120,653	2.5
5	342.375,518 548.120,653	6	342.377,086 548.107,487	13.259

Document care conține date cu caracter personal, protejat de prevederile Regulamentului (UE) nr. 679/2016 și Legii 190/2018

Punct început	X / Y	Punct sfârşit	X / Y	Lungime segment (** (m)
6	342.377,086 548.107,487	7	342.379,876 548.099,101	8.838
7	342.379,876 548.099,101	8	342.384,826 548.100,07	5.044
8	342.384,826 548.100,07	9	342.401,891 548.103,104	17.333
9	342.401,891 548.103,104	10	342.406,105 548.103,839	4.278
10	342.406,105 548.103,839	11	342.405,095 548.112,487	8.707
11	342.405,095 548.112,487	12	342.402,593 548.119,305	7.263
12	342.402,593 548.119,305	13	342.402,029 548.122,783	3.523
13	342.402,029 548.122,783	14	342.397,943 548.132,834	10.85
14	342.397,943 548.132,834	15	342.393,615 548.143,299	11.325
15	342.393,615 548.143,299	16	342.372,747 548.157,638	25.32
16	342.372,747 548.157,638	1	342.363,623 548.144,981	15.603

** Lungimile segmentelor sunt determinate în planul de proiecţie Stereo 70 şi sunt rotunjite la 1 milimetru.
*** Distanţa dintre puncte este formată din segmente cumulate ce sunt mai mici decât valoarea 1 milimetru.

Document care conține date cu caracter personal, protejat de prevederile Regulamentului (UE) nr. 679/2016 și Legii 190/2018

DATE DESPRE IMOBILUL NR. 4551

Oficiul de Cadastru şi Publicitate Imobiliară ALBA
Biroul de Cadastru şi Publicitate Imobiliară Campeni

A. Partea I. Descrierea imobilului

Nr. CF vechi:397 Sacatura
Nr. topografic:3788, 3789

TEREN Extravilan

Adresa: Jud. Alba

Nr. Crt	Nr cadastral Nr. topografic	Suprafaţa* (mp)	Observaţii / Referinţe
A1		4.486	Sector cadastral:24 Teren neimprejmuit; Parte din Cartea Funciara veche nr.397 Sacatura, cu nr. topografic vechi 3788, 3789.

B. Partea II. Proprietari şi acte

Inscrieri privitoare la dreptul de proprietate şi alte drepturi reale		Referinţe
4551 / 10/03/2025		
Act Normativ nr. 7, din 13/03/1996 emis de PARLAMENTUL ROMANIEI;		
B1	Intabulare, drept de PROPRIETATE, dobandit prin Lege, cota actuala 1/1, cota initiala 1/1	A1
	1) **NEIDENTIFICAT NEIDENTIFICAT**	
Act Administrativ nr. 1070, din 03/03/2025 emis de COMUNA VADU MOȚILOR;		
B2	Se noteaza posesia faptica in favoarea lui	A1
	1) **MATEIU CLAUDIUS-BENIAMIN**	

C. Partea III. SARCINI .

Inscrieri privind dezmembramintele dreptului de proprietate, drepturi reale de garanţie şi sarcini	Referinţe
NU SUNT	

Anexa Nr. 1 La Partea I

Teren

Nr cadastral	Suprafaţa (mp)*	Observaţii / Referinţe
	4.486	Parte din Cartea Funciara veche nr.397 Sacatura, cu nr. topografic vechi 3788, 3789.

* Suprafaţa este determinată in planul de proiecţie Stereo 70.

DETALII LINIARE IMOBIL

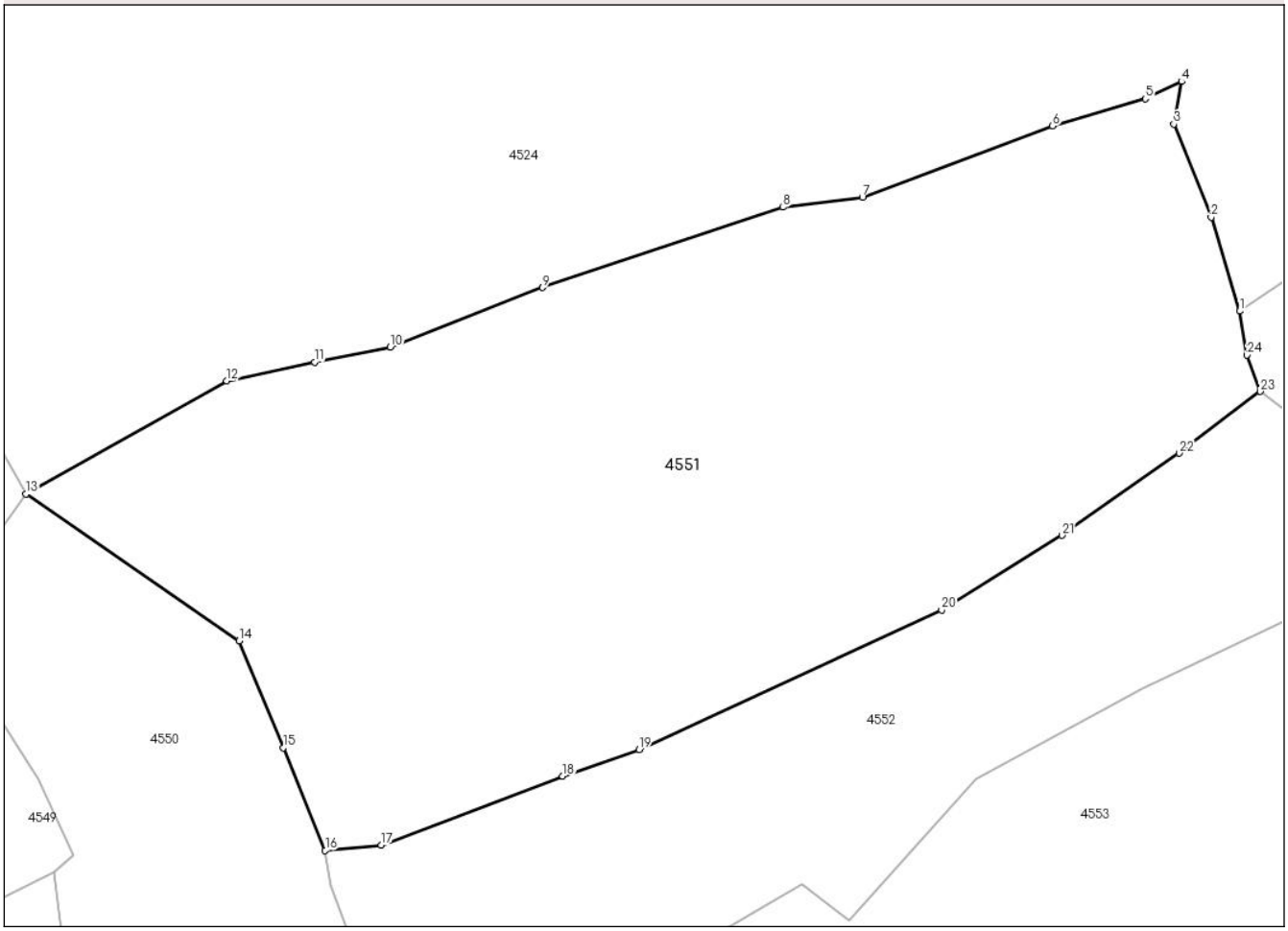

Date referitoare la teren

Crt	Categorie folosință	Intra vilan	Suprafaţa (mp)	Tarla	Parcelă	Nr. topo	Observaţii / Referinţe
1	pasune	NU	4.486	-	-	-	Pasune impadurita

Lungime Segmente

1) Valorile lungimilor segmentelor sunt obţinute din proiecţie în plan.

Punct început	X / Y	Punct sfârşit	X / Y	Lungime segment (** (m)
1	342.491,514 548.175,55	2	342.488,71 548.184,723	9.592
3	342.485,058 548.193,847	4	342.485,812 548.198,009	4.23
5	342.482,282 548.196,325	6	342.473,206 548.193,65	9.462
7	342.454,593 548.186,686	8	342.446,833 548.185,707	7.822
9	342.423,314 548.177,854	10	342.408,4 548.172,007	16.019

Punct început	X / Y	Punct sfârşit	X / Y	Lungime segment (** (m)
2	342.488,71 548.184,723	3	342.485,058 548.193,847	9.828
4	342.485,812 548.198,009	5	342.482,282 548.196,325	3.911
6	342.473,206 548.193,65	7	342.454,593 548.186,686	19.873
8	342.446,833 548.185,707	9	342.423,314 548.177,854	24.795
10	342.408,4 548.172,007	11	342.400,999 548.170,542	7.545

Document care conține date cu caracter personal, protejat de prevederile Regulamentului (UE) nr. 679/2016 și Legii 190/2018

Punct început	X / Y	Punct sfârşit	X / Y	Lungime segment (** (m)
11	342.400,999 548.170,542	12	342.392,396 548.168,731	8.792
13	342.372,747 548.157,638	14	342.393,615 548.143,299	25.32
15	342.397,943 548.132,834	16	342.402,029 548.122,783	10.85
17	342.407,533 548.123,285	18	342.425,265 548.130,04	18.975
19	342.432,746 548.132,626	20	342.462,339 548.146,319	32.607
21	342.474,114 548.153,611	22	342.485,596 548.161,643	14.012
23	342.493,517 548.167,67	24	342.492,222 548.171,244	3.801

Punct început	X / Y	Punct sfârşit	X / Y	Lungime segment (** (m)
12	342.392,396 548.168,731	13	342.372,747 548.157,638	22.564
14	342.393,615 548.143,299	15	342.397,943 548.132,834	11.325
16	342.402,029 548.122,783	17	342.407,533 548.123,285	5.527
18	342.425,265 548.130,04	19	342.432,746 548.132,626	7.915
20	342.462,339 548.146,319	21	342.474,114 548.153,611	13.85
22	342.485,596 548.161,643	23	342.493,517 548.167,67	9.953
24	342.492,222 548.171,244	1	342.491,514 548.175,55	4.364

** Lungimile segmentelor sunt determinate în planul de proiecţie Stereo 70 şi sunt rotunjite la 1 milimetru.
*** Distanţa dintre puncte este formată din segmente cumulate ce sunt mai mici decât valoarea 1 milimetru.

Document care conține date cu caracter personal, protejat de prevederile Regulamentului (UE) nr. 679/2016 și Legii 190/2018

DATE DESPRE IMOBILUL NR. 4552

Oficiul de Cadastru şi Publicitate Imobiliară ALBA
Biroul de Cadastru şi Publicitate Imobiliară Campeni

A. Partea I. Descrierea imobilului

TEREN Extravilan

Adresa: Jud. Alba

Nr. Crt	Nr cadastral Nr. topografic	Suprafaţa* (mp)	Observaţii / Referinţe
A1		2.100	Sector cadastral:24 Teren neimprejmuit; UP I UA 167 A/1

B. Partea II. Proprietari şi acte

Inscrieri privitoare la dreptul de proprietate şi alte drepturi reale		Referinţe
4552 / 10/03/2025		
Act Notarial nr. 66, din 23/04/2004 emis de NP IOAN BURDE;		
B1	Intabulare, drept de PROPRIETATE, dobandit prin Succesiune, cota actuala 1/1, cota initiala 1/1	A1
	1) **VÎŢ RAFILA** 2) **VÎŢ TRAIAN**	

C. Partea III. SARCINI .

Inscrieri privind dezmembramintele dreptului de proprietate, drepturi reale de garanţie şi sarcini	Referinţe
NU SUNT	

Document care conține date cu caracter personal, protejat de prevederile Regulamentului (UE) nr. 679/2016 și Legii 190/2018

Anexa Nr. 1 La Partea I

Teren

Nr cadastral	Suprafaţa (mp)*	Observaţii / Referinţe
	2.100	UP I UA 167 A/1

* Suprafaţa este determinată in planul de proiecţie Stereo 70.

DETALII LINIARE IMOBIL

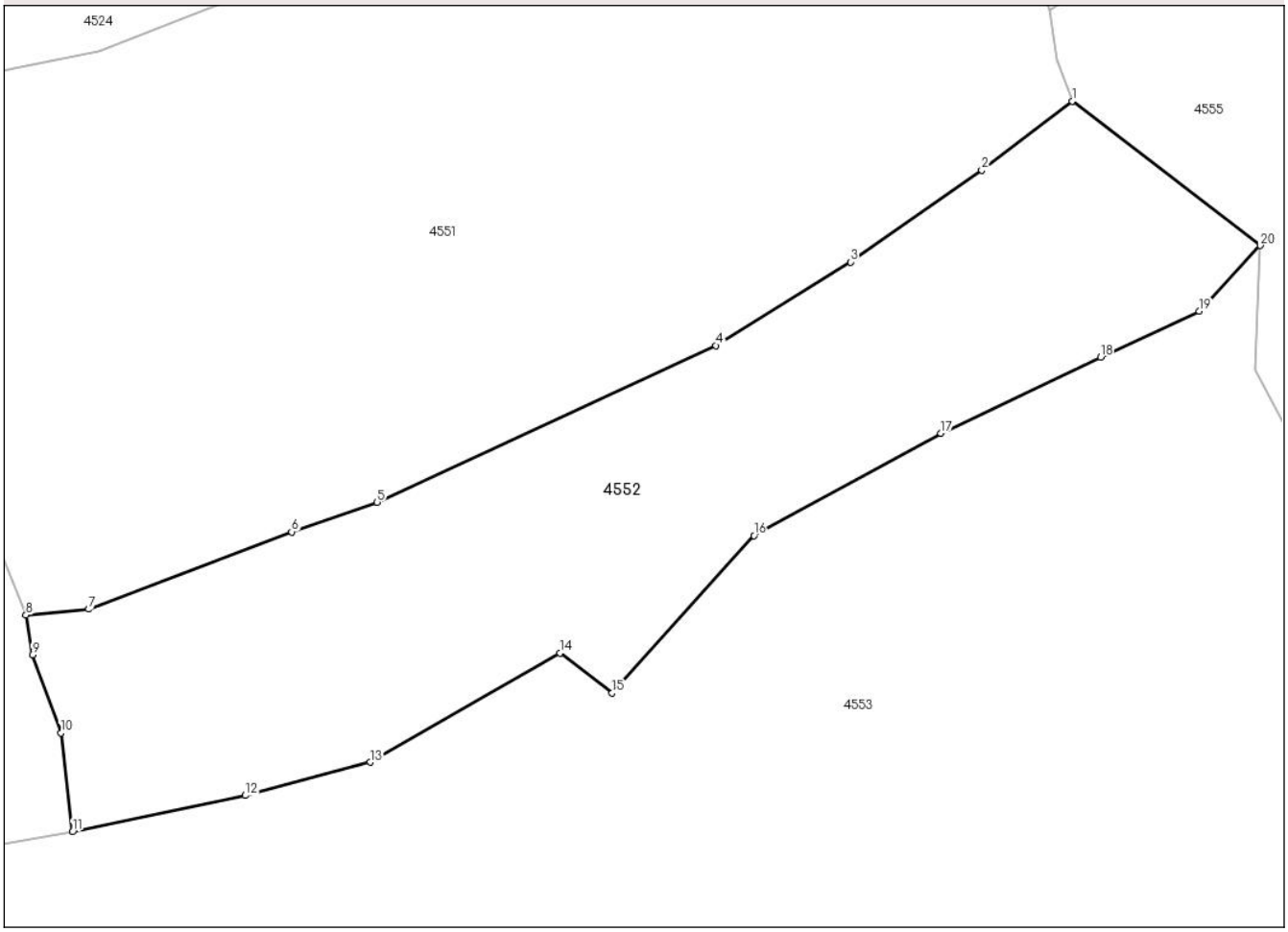

Date referitoare la teren

Crt	Categorie folosință	Intra vilan	Suprafaţa (mp)	Tarla	Parcelă	Nr. topo	Observaţii / Referinţe
1	padure	NU	2.100	-	-	-	UP I UA 167 A/1

Lungime Segmente
1) Valorile lungimilor segmentelor sunt obţinute din proiecţie în plan.

Punct început	X / Y	Punct sfârşit	X / Y	Lungime segment (** (m)
1	342.493,517 548.167,67	2	342.485,596 548.161,643	9.953
2	342.485,596 548.161,643	3	342.474,114 548.153,611	14.012
3	342.474,114 548.153,611	4	342.462,339 548.146,319	13.85
4	342.462,339 548.146,319	5	342.432,746 548.132,626	32.607
5	342.432,746 548.132,626	6	342.425,265 548.130,04	7.915

Document care conține date cu caracter personal, protejat de prevederile Regulamentului (UE) nr. 679/2016 și Legii 190/2018

Punct început	X / Y	Punct sfârşit	X / Y	Lungime segment (** (m)
6	342.425,265 548.130,04	7	342.407,533 548.123,285	18.975
7	342.407,533 548.123,285	8	342.402,029 548.122,783	5.527
8	342.402,029 548.122,783	9	342.402,593 548.119,305	3.523
9	342.402,593 548.119,305	10	342.405,095 548.112,487	7.263
10	342.405,095 548.112,487	11	342.406,105 548.103,839	8.707
11	342.406,105 548.103,839	12	342.421,198 548.107,022	15.425
12	342.421,198 548.107,022	13	342.432,13 548.109,923	11.31
13	342.432,13 548.109,923	14	342.448,723 548.119,443	19.13
14	342.448,723 548.119,443	15	342.453,289 548.115,963	5.741
15	342.453,289 548.115,963	16	342.465,674 548.129,723	18.513
16	342.465,674 548.129,723	17	342.482,035 548.138,65	18.638
17	342.482,035 548.138,65	18	342.496,001 548.145,29	15.464
18	342.496,001 548.145,29	19	342.504,63 548.149,316	9.522
19	342.504,63 548.149,316	20	342.509,956 548.155,055	7.83
20	342.509,956 548.155,055	1	342.493,517 548.167,67	20.721

** Lungimile segmentelor sunt determinate în planul de proiecţie Stereo 70 şi sunt rotunjite la 1 milimetru.
*** Distanţa dintre puncte este formată din segmente cumulate ce sunt mai mici decât valoarea 1 milimetru.

Document care conține date cu caracter personal, protejat de prevederile Regulamentului (UE) nr. 679/2016 și Legii 190/2018

DATE DESPRE IMOBILUL NR. 4553

Oficiul de Cadastru şi Publicitate Imobiliară ALBA
Biroul de Cadastru şi Publicitate Imobiliară Campeni

A. Partea I. Descrierea imobilului

Nr. CF vechi:650 Sacatura
Nr. topografic:3824, 3825, 3826/2, 3827, 3828/2, 3841/2, 3842/2, 3845/2, 3846/2

TEREN Necunoscut

Adresa: Loc. Popestii De Sus, Nr. 392, Jud. Alba

Nr. Crt	Nr cadastral Nr. topografic	Suprafaţa* (mp)	Observaţii / Referinţe
A1		30.881	Sector cadastral:24 Teren neimprejmuit; Parte din Cartea Funciara veche nr.650 Sacatura, cu nr. topografic vechi 3824, 3825, 3826/2, 3827, 3828/2, 3841/2, 3842/2, 3845/2, 3846/2. Pe teren exista 2 stalpi de electricitate.

Construcţii

Crt	Nr cadastral Nr. topografic	Adresa	Observaţii / Referinţe
A1.1		Loc. Popestii De Sus, Nr. 392, Jud. Alba	Nr. niveluri:1; S. construita la sol:84 mp; Casa de locuit de locuit
A1.2		Loc. Popestii De Sus, Nr. 392, Jud. Alba	Nr. niveluri:1; S. construita la sol:26 mp; LEMNARIE
A1.3		Loc. Popestii De Sus, Nr. 392, Jud. Alba	Nr. niveluri:1; S. construita la sol:16 mp; COTET
A1.4		Loc. Popestii De Sus, Nr. 392, Jud. Alba	Nr. niveluri:1; S. construita la sol:64 mp; GRAJD

B. Partea II. Proprietari şi acte

Inscrieri privitoare la dreptul de proprietate şi alte drepturi reale		Referinţe
4553 / 10/03/2025		
Act Normativ nr. 7, din 13/03/1996 emis de PARLAMENTUL ROMANIEI;		
B1	Intabulare, drept de PROPRIETATE, dobandit prin Lege, cota actuala 1/1, cota initiala 1/1	A1
	1) **NEIDENTIFICAT NEIDENTIFICAT**	
Act Administrativ nr. 1074, din 03/03/2025 emis de COMUNA VADU MOȚILOR;		
B2	Se noteaza posesia faptica in favoarea lui	A1
	1) **BRICIU DANIEL**	
Act Administrativ nr. 1170, din 03/03/2025 emis de COMUNA VADU MOȚILOR;		
B3	Intabulare, drept de PROPRIETATE, dobandit prin Construire, cota actuala 1/1, cota initiala 1/1	A1.1, A1.2, A1.3, A1.4
	1) **BRICIU DANIEL**	

C. Partea III. SARCINI .

Inscrieri privind dezmembramintele dreptului de proprietate, drepturi reale de garanţie şi sarcini	Referinţe
NU SUNT	

Document care conține date cu caracter personal, protejat de prevederile Regulamentului (UE) nr. 679/2016 și Legii 190/2018

Anexa Nr. 1 La Partea I

Teren

Nr cadastral	Suprafaţa (mp)*	Observaţii / Referinţe
	30.881	Parte din Cartea Funciara veche nr.650 Sacatura, cu nr. topografic vechi 3824, 3825, 3826/2, 3827, 3828/2, 3841/2, 3842/2, 3845/2, 3846/2. Pe teren exista 2 stalpi de electricitate.

* Suprafaţa este determinată in planul de proiecţie Stereo 70.

DETALII LINIARE IMOBIL

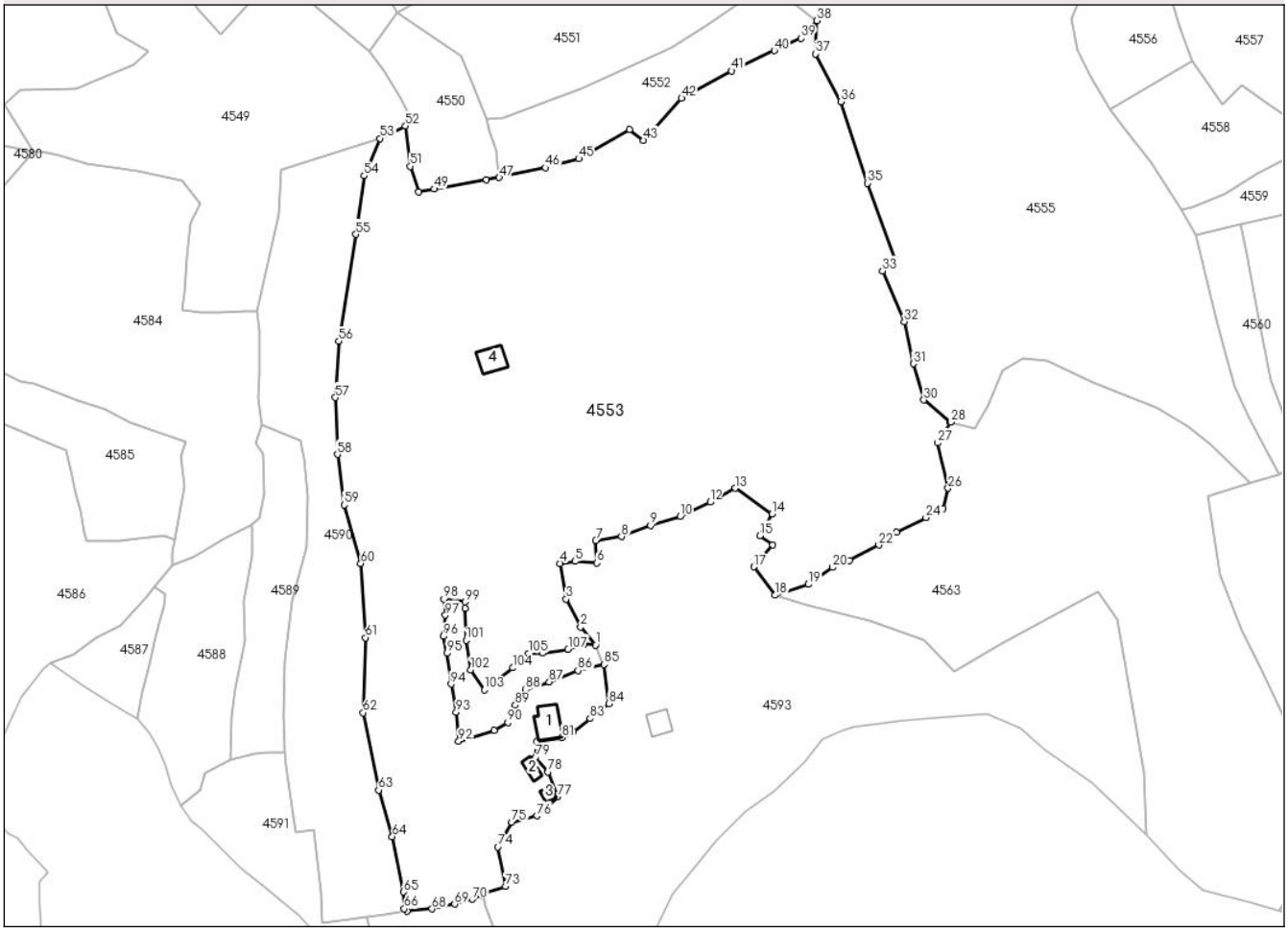

Date referitoare la teren

Crt	Categorie folosință	Intra vilan	Suprafaţa (mp)	Tarla	Parcelă	Nr. topo	Observaţii / Referinţe
1	curti constructii	DA	820	-	-	-	
2	faneata	DA	697	-	-	-	
3	faneata	NU	16.413	-	-	-	
4	pasune	NU	12.951	-	-	-	Pasune impadurita

Date referitoare la construcţii

Crt	Număr	Destinaţie construcţie	Supraf. (mp)	Situaţie juridică	Observaţii / Referinţe
A1.1		constructii de locuinte	84	Cu acte	Nr. niveluri:1; S. construita la sol:84 mp; Casa de locuit de locuit
A1.2		constructii anexa	26	Cu acte	Nr. niveluri:1; S. construita la sol:26 mp; LEMNARIE
A1.3		constructii anexa	16	Cu acte	Nr. niveluri:1; S. construita la sol:16 mp; COTET
A1.4		constructii anexa	64	Cu acte	Nr. niveluri:1; S. construita la sol:64 mp; GRAJD

Document care conține date cu caracter personal, protejat de prevederile Regulamentului (UE) nr. 679/2016 și Legii 190/2018

Lungime Segmente

1) Valorile lungimilor segmentelor sunt obţinute din proiecţie în plan.

Punct început	X / Y	Punct sfârşit	X / Y	Lungime segment
1	342.437,583 547.951,139	2	342.432,689 547.957,04	7.666
4	342.425,96 547.977,735	5	342.430,883 547.978,415	4.97
7	342.437,644 547.985,276	8	342.446,059 547.986,552	8.511
10	342.465,232 547.993,083	11	342.468,145 547.994,619	3.293
13	342.483,231 548.002,329	14	342.495,253 547.993,895	14.685
16	342.495,392 547.983,783	17	342.489,265 547.976,658	9.397
19	342.507,122 547.970,955	20	342.514,923 547.976,456	9.546
22	342.530,124 547.983,788	23	342.535,869 547.987,935	7.085
25	342.551,192 547.995,619	26	342.552,733 548.002,351	6.906
28	342.553,622 548.023,899	29	342.553,507 548.023,994	0.149
31	342.541,363 548.043,014	32	342.538,511 548.056,75	14.029
34	342.535,323 548.077,076	35	342.526,349 548.102,002	26.492
37	342.509,46 548.144,241	38	342.509,956 548.155,055	10.825
40	342.496,001 548.145,29	41	342.482,035 548.138,65	15.464
43	342.453,289 548.115,963	44	342.448,723 548.119,443	5.741
46	342.421,198 548.107,022	47	342.406,105 548.103,839	15.425
49	342.384,826 548.100,07	50	342.379,876 548.099,101	5.044
52	342.375,518 548.120,653	53	342.367,191 548.116,597	9.262
55	342.359,318 548.085,223	56	342.353,732 548.050,387	35.281
58	342.353,264 548.013,387	59	342.355,499 547.996,856	16.681
61	342.362,449 547.953,486	62	342.361,668 547.929,009	24.489
64	342.371,173 547.888,535	65	342.374,947 547.870,434	18.49
67	342.376,017 547.864,135	68	342.384,184 547.864,878	8.201
70	342.397,447 547.868,079	71	342.400,611 547.869,312	3.396
73	342.408,146 547.872,344	74	342.405,699 547.885,113	13.001
76	342.418,398 547.895,288	77	342.425,26 547.901,48	9.243
79	342.417,934 547.914,384	80	342.418,571 547.919,595	5.25
82	342.430,272 547.922,773	83	342.435,746 547.927,087	6.97
85	342.440,336 547.944,777	86	342.431,827 547.942,736	8.75
88	342.414,745 547.936,54	89	342.411,447 547.931,406	6.102
91	342.404,55 547.923,182	92	342.392,871 547.919,672	12.195
94	342.390,378 547.938,374	95	342.389,03 547.948,42	10.136

Punct început	X / Y	Punct sfârşit	X / Y	Lungime segment
2	342.432,689 547.957,04	3	342.427,965 547.966,109	10.226
5	342.430,883 547.978,415	6	342.438,063 547.977,918	7.197
8	342.446,059 547.986,552	9	342.455,573 547.990,153	10.173
11	342.468,145 547.994,619	12	342.475,04 547.997,789	7.589
14	342.495,253 547.993,895	15	342.491,329 547.986,858	8.057
17	342.489,265 547.976,658	18	342.496,304 547.967,401	11.629
20	342.514,923 547.976,456	21	342.520,573 547.978,769	6.105
23	342.535,869 547.987,935	24	342.545,515 547.992,684	10.752
26	342.552,733 548.002,351	27	342.549,288 548.017,132	15.177
29	342.553,507 548.023,994	30	342.544,876 548.031,149	11.211
32	342.538,511 548.056,75	33	342.531,371 548.073,359	18.079
35	342.526,349 548.102,002	36	342.517,743 548.128,635	27.989
38	342.509,956 548.155,055	39	342.504,63 548.149,316	7.83
41	342.482,035 548.138,65	42	342.465,674 548.129,723	18.638
44	342.448,723 548.119,443	45	342.432,13 548.109,923	19.13
47	342.406,105 548.103,839	48	342.401,891 548.103,104	4.278
50	342.379,876 548.099,101	51	342.377,086 548.107,487	8.838
53	342.367,191 548.116,597	54	342.361,988 548.104,372	13.286
56	342.353,732 548.050,387	57	342.352,605 548.031,953	18.468
59	342.355,499 547.996,856	60	342.360,881 547.977,746	19.853
62	342.361,668 547.929,009	63	342.366,714 547.903,719	25.788
65	342.374,947 547.870,434	66	342.375,12 547.864,928	5.509
68	342.384,184 547.864,878	69	342.391,61 547.866,448	7.59
71	342.400,611 547.869,312	72	342.401,472 547.870,081	1.154
74	342.405,699 547.885,113	75	342.410,217 547.893,223	9.284
77	342.425,26 547.901,48	78	342.421,965 547.909,671	8.829
80	342.418,571 547.919,595	81	342.426,64 547.920,898	8.174
83	342.435,746 547.927,087	84	342.441,96 547.931,988	7.914
86	342.431,827 547.942,736	87	342.422,459 547.939,1	10.049
89	342.411,447 547.931,406	90	342.408,943 547.925,778	6.16
92	342.392,871 547.919,672	93	342.392,05 547.929,22	9.583
95	342.389,03 547.948,42	96	342.387,814 547.953,924	5.637

Punct început	X / Y	Punct sfârşit	X / Y	Lungime segment
3	342.427,965 547.966,109	4	342.425,96 547.977,735	11.798
6	342.438,063 547.977,918	7	342.437,644 547.985,276	7.37
9	342.455,573 547.990,153	10	342.465,232 547.993,083	10.094
12	342.475,04 547.997,789	13	342.483,231 548.002,329	9.365
15	342.491,329 547.986,858	16	342.495,392 547.983,783	5.095
18	342.496,304 547.967,401	19	342.507,122 547.970,955	11.387
21	342.520,573 547.978,769	22	342.530,124 547.983,788	10.789
24	342.545,515 547.992,684	25	342.551,192 547.995,619	6.391
27	342.549,288 548.017,132	28	342.553,622 548.023,899	8.036
30	342.544,876 548.031,149	31	342.541,363 548.043,014	12.374
33	342.531,371 548.073,359	34	342.535,323 548.077,076	5.425
36	342.517,743 548.128,635	37	342.509,46 548.144,241	17.668
39	342.504,63 548.149,316	40	342.496,001 548.145,29	9.522
42	342.465,674 548.129,723	43	342.453,289 548.115,963	18.513
45	342.432,13 548.109,923	46	342.421,198 548.107,022	11.31
48	342.401,891 548.103,104	49	342.384,826 548.100,07	17.333
51	342.377,086 548.107,487	52	342.375,518 548.120,653	13.259
54	342.361,988 548.104,372	55	342.359,318 548.085,223	19.334
57	342.352,605 548.031,953	58	342.353,264 548.013,387	18.578
60	342.360,881 547.977,746	61	342.362,449 547.953,486	24.311
63	342.366,714 547.903,719	64	342.371,173 547.888,535	15.825
66	342.375,12 547.864,928	67	342.376,017 547.864,135	1.197
69	342.391,61 547.866,448	70	342.397,447 547.868,079	6.061
72	342.401,472 547.870,081	73	342.408,146 547.872,344	7.047
75	342.410,217 547.893,223	76	342.418,398 547.895,288	8.438
78	342.421,965 547.909,671	79	342.417,934 547.914,384	6.202
81	342.426,64 547.920,898	82	342.430,272 547.922,773	4.087
84	342.441,96 547.931,988	85	342.440,336 547.944,777	12.892
87	342.422,459 547.939,1	88	342.414,745 547.936,54	8.128
90	342.408,943 547.925,778	91	342.404,55 547.923,182	5.103
93	342.392,05 547.929,22	94	342.390,378 547.938,374	9.305
96	342.387,814 547.953,924	97	342.388,54 547.960,837	6.951

Document care conține date cu caracter personal, protejat de prevederile Regulamentului (UE) nr. 679/2016 și Legii 190/2018

Punct început	X / Y	Punct sfârşit	X / Y	Lungime segment
97	342.388,54 547.960,837	98	342.388,059 547.966,065	5.25
100	342.394,994 547.963,064	101	342.395,313 547.952,7	10.369
103	342.401,25 547.936,414	104	342.410,521 547.943,661	11.767
106	342.420,225 547.948,483	107	342.428,606 547.949,767	8.479

Punct început	X / Y	Punct sfârşit	X / Y	Lungime segment
98	342.388,059 547.966,065	99	342.394,889 547.965,215	6.883
101	342.395,313 547.952,7	102	342.396,761 547.942,922	9.885
104	342.410,521 547.943,661	105	342.415,734 547.948,337	7.003
107	342.428,606 547.949,767	108	342.433,943 547.951,387	5.577

Punct început	X / Y	Punct sfârşit	X / Y	Lungime segment
99	342.394,889 547.965,215	100	342.394,994 547.963,064	2.154
102	342.396,761 547.942,922	103	342.401,25 547.936,414	7.906
105	342.415,734 547.948,337	106	342.420,225 547.948,483	4.493
108	342.433,943 547.951,387	1	342.437,583 547.951,139	3.648

**** Lungimile segmentelor sunt determinate în planul de proiecţie Stereo 70 şi sunt rotunjite la 1 milimetru.**
***** Distanţa dintre puncte este formată din segmente cumulate ce sunt mai mici decât valoarea 1 milimetru.**

Document care conține date cu caracter personal, protejat de prevederile Regulamentului (UE) nr. 679/2016 și Legii 190/2018

DATE DESPRE IMOBILUL NR. 4554

Oficiul de Cadastru şi Publicitate Imobiliară ALBA
Biroul de Cadastru şi Publicitate Imobiliară Campeni

A. Partea I. Descrierea imobilului

Nr. CF vechi:1262 Sacatura
Nr. topografic:3843, 3844

TEREN Necunoscut

Adresa: Loc. Popestii De Sus, Jud. Alba

Nr. Crt	Nr cadastral Nr. topografic	Suprafaţa* (mp)	Observaţii / Referinţe
A1		773	Sector cadastral:24 Teren neimprejmuit; Parte din Cartea Funciara veche nr.1262 Sacatura, cu nr. topografic vechi 3843, 3844.

B. Partea II. Proprietari şi acte

Inscrieri privitoare la dreptul de proprietate şi alte drepturi reale		Referinţe
4554 / 10/03/2025		
Act Normativ nr. 7, din 13/03/1996 emis de PARLAMENTUL ROMANIEI;		
B1	Intabulare, drept de PROPRIETATE, dobandit prin Lege, cota actuala 1/1, cota initiala 1/1	A1
	1) **NEIDENTIFICAT NEIDENTIFICAT**	
Act Administrativ nr. 1075, din 03/03/2025 emis de COMUNA VADU MOȚILOR;		
B2	Se noteaza posesia faptica in favoarea lui	A1
	1) **BRICIU FILIP**	

C. Partea III. SARCINI .

Inscrieri privind dezmembramintele dreptului de proprietate, drepturi reale de garanţie şi sarcini	Referinţe
NU SUNT	

Document care conține date cu caracter personal, protejat de prevederile Regulamentului (UE) nr. 679/2016 și Legii 190/2018

Anexa Nr. 1 La Partea I

Teren

Nr cadastral	Suprafaţa (mp)*	Observaţii / Referinţe
	773	Parte din Cartea Funciara veche nr.1262 Sacatura, cu nr. topografic vechi 3843, 3844.

* Suprafaţa este determinată in planul de proiecţie Stereo 70.

DETALII LINIARE IMOBIL

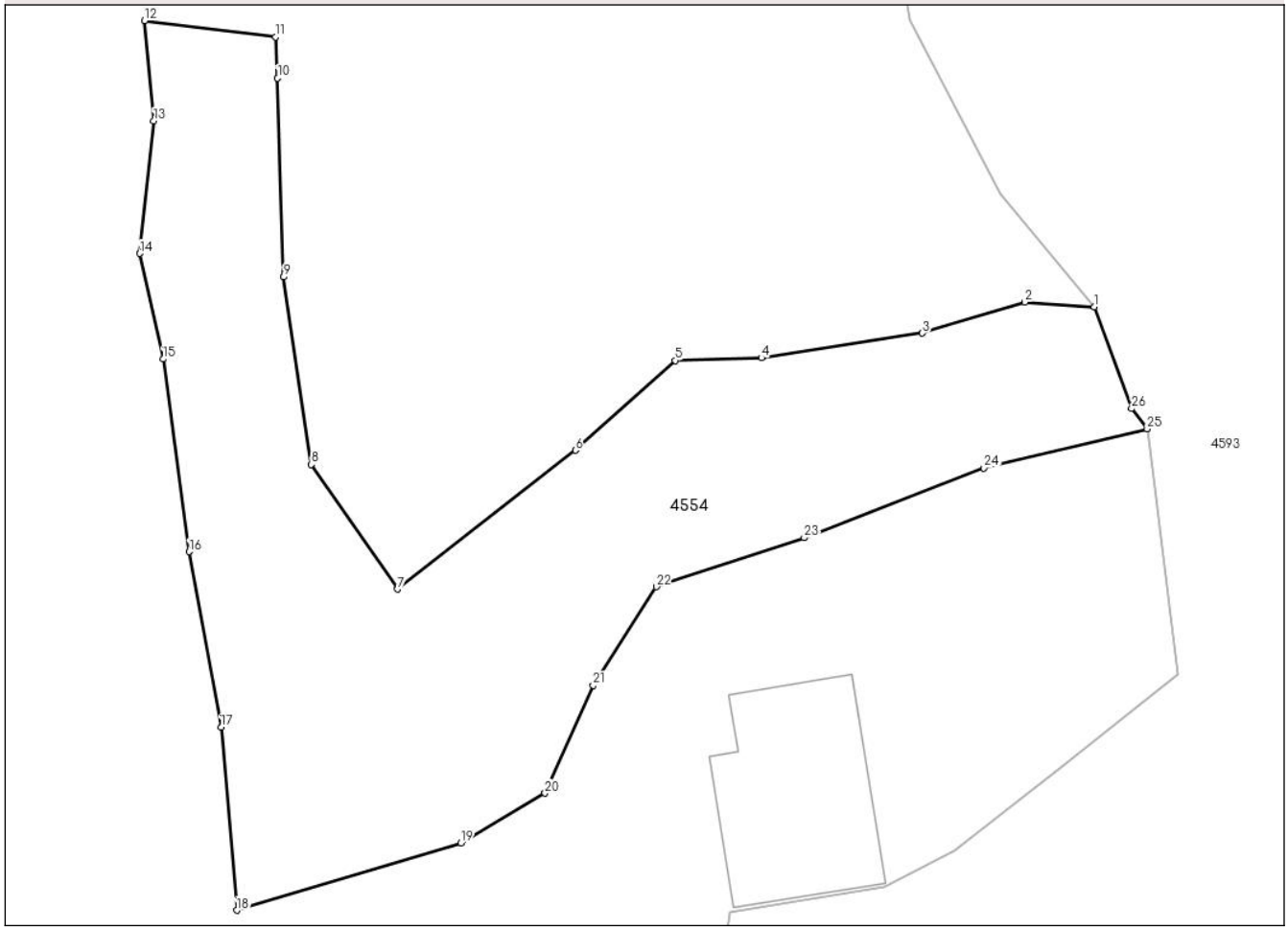

Date referitoare la teren

Crt	Categorie folosinţă	Intra vilan	Suprafaţa (mp)	Tarla	Parcelă	Nr. topo	Observaţii / Referinţe
1	faneata	NU	470	-	-	-	
2	faneata	DA	303	-	-	-	

Lungime Segmente

1) Valorile lungimilor segmentelor sunt obţinute din proiecţie în plan.

Punct început	X / Y	Punct sfârşit	X / Y	Lungime segment (** (m)
1	342.437,583 547.951,139	2	342.433,943 547.951,387	3.648
3	342.428,606 547.949,767	4	342.420,225 547.948,483	8.479
5	342.415,734 547.948,337	6	342.410,521 547.943,661	7.003
7	342.401,25 547.936,414	8	342.396,761 547.942,922	7.906

Punct început	X / Y	Punct sfârşit	X / Y	Lungime segment (** (m)
2	342.433,943 547.951,387	3	342.428,606 547.949,767	5.577
4	342.420,225 547.948,483	5	342.415,734 547.948,337	4.493
6	342.410,521 547.943,661	7	342.401,25 547.936,414	11.767
8	342.396,761 547.942,922	9	342.395,313 547.952,7	9.885

Document care conține date cu caracter personal, protejat de prevederile Regulamentului (UE) nr. 679/2016 și Legii 190/2018

Punct început	X / Y	Punct sfârşit	X / Y	Lungime segment (** (m)
9	342.395,313 547.952,7	10	342.394,994 547.963,064	10.369
11	342.394,889 547.965,215	12	342.388,059 547.966,065	6.883
13	342.388,54 547.960,837	14	342.387,814 547.953,924	6.951
15	342.389,03 547.948,42	16	342.390,378 547.938,374	10.136
17	342.392,05 547.929,22	18	342.392,871 547.919,672	9.583
19	342.404,55 547.923,182	20	342.408,943 547.925,778	5.103
21	342.411,447 547.931,406	22	342.414,745 547.936,54	6.102
23	342.422,459 547.939,1	24	342.431,827 547.942,736	10.049
25	342.440,336 547.944,777	26	342.439,523 547.945,837	1.336

Punct început	X / Y	Punct sfârşit	X / Y	Lungime segment (** (m)
10	342.394,994 547.963,064	11	342.394,889 547.965,215	2.154
12	342.388,059 547.966,065	13	342.388,54 547.960,837	5.25
14	342.387,814 547.953,924	15	342.389,03 547.948,42	5.637
16	342.390,378 547.938,374	17	342.392,05 547.929,22	9.305
18	342.392,871 547.919,672	19	342.404,55 547.923,182	12.195
20	342.408,943 547.925,778	21	342.411,447 547.931,406	6.16
22	342.414,745 547.936,54	23	342.422,459 547.939,1	8.128
24	342.431,827 547.942,736	25	342.440,336 547.944,777	8.75
26	342.439,523 547.945,837	1	342.437,583 547.951,139	5.646

** Lungimile segmentelor sunt determinate în planul de proiecţie Stereo 70 şi sunt rotunjite la 1 milimetru.
*** Distanţa dintre puncte este formată din segmente cumulate ce sunt mai mici decât valoarea 1 milimetru.

Document care conține date cu caracter personal, protejat de prevederile Regulamentului (UE) nr. 679/2016 și Legii 190/2018

DATE DESPRE IMOBILUL NR. 4555

Oficiul de Cadastru şi Publicitate Imobiliară ALBA
Biroul de Cadastru şi Publicitate Imobiliară Campeni

A. Partea I. Descrierea imobilului

Nr. CF vechi:402 Sacatura
Nr. topografic:3808, 3809

TEREN Extravilan

Adresa: Jud. Alba

Nr. Crt	Nr cadastral Nr. topografic	Suprafaţa* (mp)	Observaţii / Referinţe
A1		17.086	Sector cadastral:24 Teren imprejmuit; Parte din Cartea Funciara veche nr.402 Sacatura, cu nr. topografic vechi 3808, 3809.

B. Partea II. Proprietari şi acte

Inscrieri privitoare la dreptul de proprietate şi alte drepturi reale		Referinţe
4555 / 10/03/2025		
Act Normativ nr. 7, din 13/03/1996 emis de PARLAMENTUL ROMANIEI;		
B1	Intabulare, drept de PROPRIETATE, dobandit prin Lege, cota actuala 1/1, cota initiala 1/1	A1
	1) **NEIDENTIFICAT NEIDENTIFICAT**	
Act Administrativ nr. 1077, din 03/03/2025 emis de COMUNA VADU MOȚILOR;		
B2	Se noteaza posesia faptica in favoarea lui	A1
	1) **VÎȚ CORNEL**	

C. Partea III. SARCINI .

Inscrieri privind dezmembramintele dreptului de proprietate, drepturi reale de garanţie şi sarcini	Referinţe
NU SUNT	

Document care conține date cu caracter personal, protejat de prevederile Regulamentului (UE) nr. 679/2016 și Legii 190/2018

Anexa Nr. 1 La Partea I

Teren

Nr cadastral	Suprafaţa (mp)*	Observaţii / Referinţe
	17.086	Parte din Cartea Funciara veche nr.402 Sacatura, cu nr. topografic vechi 3808, 3809.

* Suprafaţa este determinată in planul de proiecţie Stereo 70.

DETALII LINIARE IMOBIL

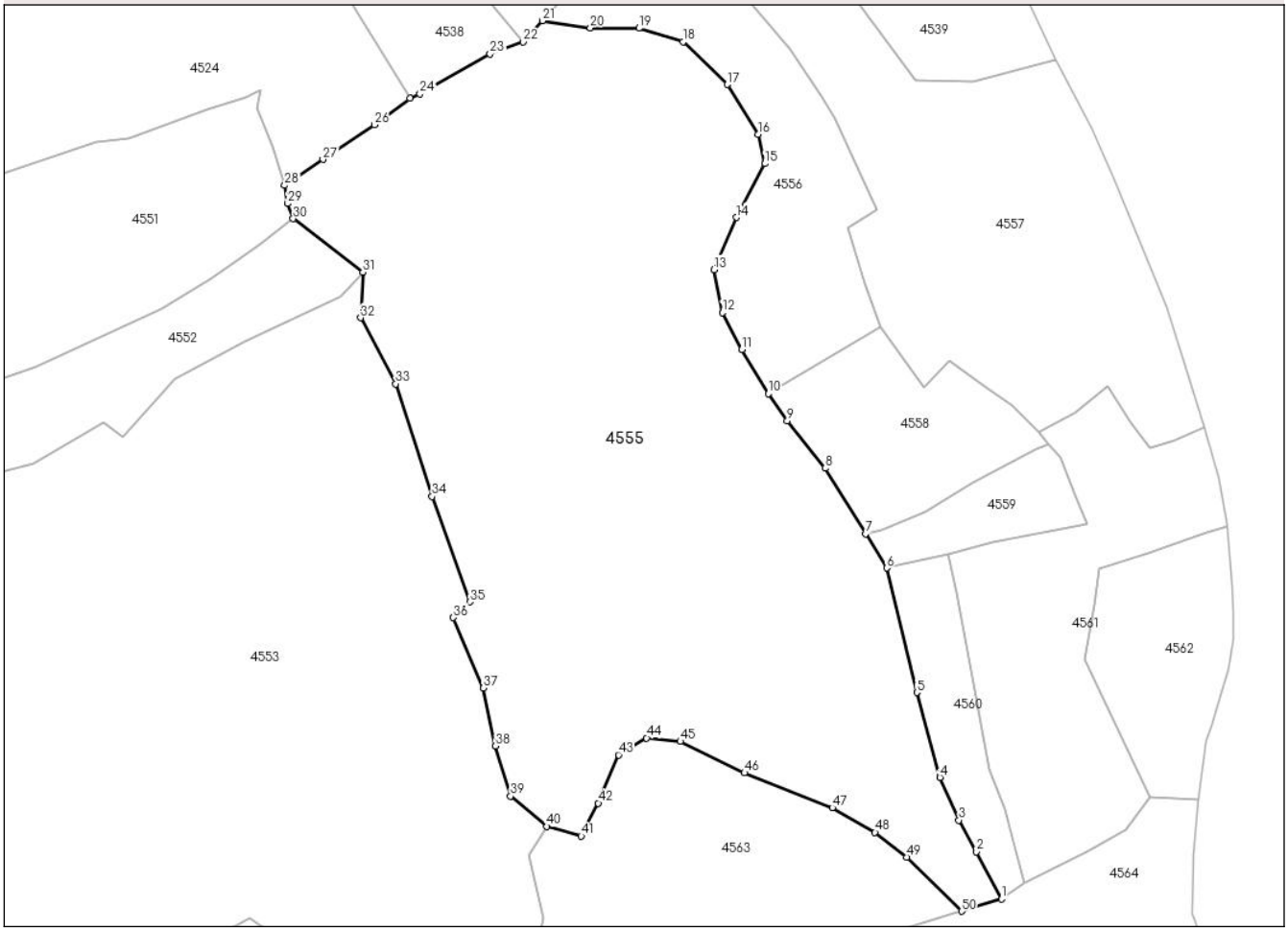

Date referitoare la teren

Crt	Categorie folosință	Intra vilan	Suprafaţa (mp)	Tarla	Parcelă	Nr. topo	Observaţii / Referinţe
1	pasune	NU	11.052	-	-	-	
2	pasune	NU	6.034	-	-	-	Pasune impadurita

Lungime Segmente

1) Valorile lungimilor segmentelor sunt obţinute din proiecţie în plan.

Punct început	X / Y	Punct sfârşit	X / Y	Lungime segment
1	342.660,941 548.006,837	2	342.655,048 548.017,994	12.618
4	342.646,411 548.035,596	5	342.640,931 548.055,658	20.797
7	342.628,835 548.093,18	8	342.619,291 548.108,671	18.195
10	342.605,814 548.126,277	11	342.599,562 548.136,723	12.174
13	342.592,997 548.155,626	14	342.598,269 548.167,944	13.399

Punct început	X / Y	Punct sfârşit	X / Y	Lungime segment
2	342.655,048 548.017,994	3	342.650,893 548.025,475	8.557
5	342.640,931 548.055,658	6	342.633,81 548.085,106	30.297
8	342.619,291 548.108,671	9	342.610,322 548.119,902	14.373
11	342.599,562 548.136,723	12	342.594,96 548.145,446	9.863
14	342.598,269 548.167,944	15	342.605,037 548.180,668	14.412

Punct început	X / Y	Punct sfârşit	X / Y	Lungime segment
3	342.650,893 548.025,475	4	342.646,411 548.035,596	11.069
6	342.633,81 548.085,106	7	342.628,835 548.093,18	9.484
9	342.610,322 548.119,902	10	342.605,814 548.126,277	7.808
12	342.594,96 548.145,446	13	342.592,997 548.155,626	10.368
15	342.605,037 548.180,668	16	342.603,394 548.187,642	7.165

Document care conține date cu caracter personal, protejat de prevederile Regulamentului (UE) nr. 679/2016 și Legii 190/2018

Punct început	X / Y	Punct sfârşit	X / Y	Lungime segment
16	342.603,394 548.187,642	17	342.596,157 548.199,393	13.801
19	342.575,274 548.212,703	20	342.563,771 548.212,801	11.503
22	342.547,834 548.209,455	23	342.540,064 548.206,583	8.284
25	342.521,099 548.196,121	26	342.512,701 548.189,86	10.475
28	342.491,514 548.175,55	29	342.492,222 548.171,244	4.364
31	342.509,956 548.155,055	32	342.509,46 548.144,241	10.825
34	342.526,349 548.102,002	35	342.535,323 548.077,076	26.492
37	342.538,511 548.056,75	38	342.541,363 548.043,014	14.029
40	342.553,507 548.023,994	41	342.561,604 548.021,718	8.411
43	342.570,436 548.040,903	44	342.577,08 548.044,888	7.747
46	342.600,203 548.036,651	47	342.620,97 548.028,405	22.344
49	342.638,512 548.016,714	50	342.651,521 548.003,95	18.225

Punct început	X / Y	Punct sfârşit	X / Y	Lungime segment
17	342.596,157 548.199,393	18	342.585,705 548.209,511	14.547
20	342.563,771 548.212,801	21	342.552,438 548.214,472	11.456
23	342.540,064 548.206,583	24	342.523,492 548.197,205	19.041
26	342.512,701 548.189,86	27	342.500,572 548.181,692	14.623
29	342.492,222 548.171,244	30	342.493,517 548.167,67	3.801
32	342.509,46 548.144,241	33	342.517,743 548.128,635	17.668
35	342.535,323 548.077,076	36	342.531,371 548.073,359	5.425
38	342.541,363 548.043,014	39	342.544,876 548.031,149	12.374
41	342.561,604 548.021,718	42	342.565,652 548.029,477	8.751
44	342.577,08 548.044,888	45	342.585,054 548.044,091	8.014
47	342.620,97 548.028,405	48	342.631,07 548.022,559	11.67
50	342.651,521 548.003,95	1	342.660,941 548.006,837	9.852

Punct început	X / Y	Punct sfârşit	X / Y	Lungime segment
18	342.585,705 548.209,511	19	342.575,274 548.212,703	10.908
21	342.552,438 548.214,472	22	342.547,834 548.209,455	6.809
24	342.523,492 548.197,205	25	342.521,099 548.196,121	2.627
27	342.500,572 548.181,692	28	342.491,514 548.175,55	10.944
30	342.493,517 548.167,67	31	342.509,956 548.155,055	20.721
33	342.517,743 548.128,635	34	342.526,349 548.102,002	27.989
36	342.531,371 548.073,359	37	342.538,511 548.056,75	18.079
39	342.544,876 548.031,149	40	342.553,507 548.023,994	11.211
42	342.565,652 548.029,477	43	342.570,436 548.040,903	12.387
45	342.585,054 548.044,091	46	342.600,203 548.036,651	16.877
48	342.631,07 548.022,559	49	342.638,512 548.016,714	9.463

** Lungimile segmentelor sunt determinate în planul de proiecţie Stereo 70 şi sunt rotunjite la 1 milimetru.
*** Distanţa dintre puncte este formată din segmente cumulate ce sunt mai mici decât valoarea 1 milimetru.

Document care conține date cu caracter personal, protejat de prevederile Regulamentului (UE) nr. 679/2016 și Legii 190/2018

DATE DESPRE IMOBILUL NR. 4556

Oficiul de Cadastru şi Publicitate Imobiliară ALBA
Biroul de Cadastru şi Publicitate Imobiliară Campeni

A. Partea I. Descrierea imobilului

Nr. CF vechi:403, 1108 Sacatura
Nr. topografic:3806/1/2, 3806/2

TEREN Extravilan

Adresa: Jud. Alba

Nr. Crt	Nr cadastral Nr. topografic	Suprafaţa* (mp)	Observaţii / Referinţe
A1		2.688	Sector cadastral:24 Teren imprejmuit; Parte din Cartea Funciara veche nr.403, 1108 Sacatura, cu nr. topografic vechi 3806/1/2, 3806/2.

B. Partea II. Proprietari şi acte

Inscrieri privitoare la dreptul de proprietate şi alte drepturi reale		Referinţe
4556 / 10/03/2025		
Act Normativ nr. 7, din 13/03/1996 emis de PARLAMENTUL ROMANIEI;		
B1	Intabulare, drept de PROPRIETATE, dobandit prin Lege, cota actuala 1/1, cota initiala 1/1	A1
	1) **NEIDENTIFICAT NEIDENTIFICAT**	
Act Administrativ nr. 1079, din 03/03/2025 emis de COMUNA VADU MOȚILOR;		
B2	Se noteaza posesia faptica in favoarea lui	A1
	1) **BRICIU SORIN-IOAN**	

C. Partea III. SARCINI .

Inscrieri privind dezmembramintele dreptului de proprietate, drepturi reale de garanţie şi sarcini	Referinţe
NU SUNT	

Document care conține date cu caracter personal, protejat de prevederile Regulamentului (UE) nr. 679/2016 și Legii 190/2018

Anexa Nr. 1 La Partea I

Teren

Nr cadastral	Suprafaţa (mp)*	Observaţii / Referinţe
	2.688	Parte din Cartea Funciara veche nr.403, 1108 Sacatura, cu nr. topografic vechi 3806/1/2, 3806/2.

* Suprafaţa este determinată in planul de proiecţie Stereo 70.

DETALII LINIARE IMOBIL

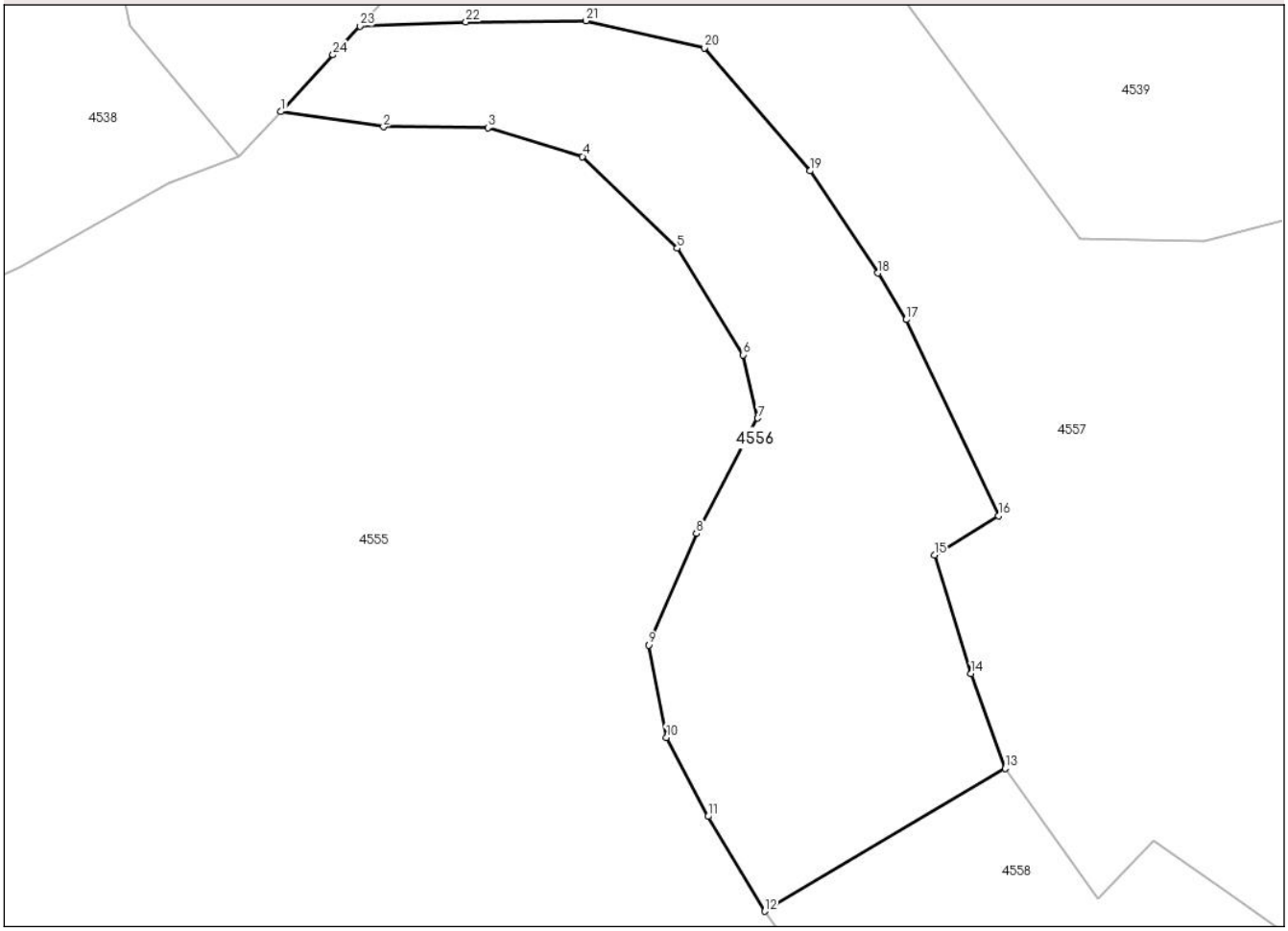

Date referitoare la teren

Crt	Categorie folosință	Intra vilan	Suprafaţa (mp)	Tarla	Parcelă	Nr. topo	Observaţii / Referinţe
1	pasune	NU	2.688	-	-	-	

Lungime Segmente

1) Valorile lungimilor segmentelor sunt obţinute din proiecţie în plan.

Punct început	X / Y	Punct sfârşit	X / Y	Lungime segment (** (m)
1	342.552,438 548.214,472	2	342.563,771 548.212,801	11.456
3	342.575,274 548.212,703	4	342.585,705 548.209,511	10.908
5	342.596,157 548.199,393	6	342.603,394 548.187,642	13.801
7	342.605,037 548.180,668	8	342.598,269 548.167,944	14.412
9	342.592,997 548.155,626	10	342.594,96 548.145,446	10.368

Punct început	X / Y	Punct sfârşit	X / Y	Lungime segment (** (m)
2	342.563,771 548.212,801	3	342.575,274 548.212,703	11.503
4	342.585,705 548.209,511	5	342.596,157 548.199,393	14.547
6	342.603,394 548.187,642	7	342.605,037 548.180,668	7.165
8	342.598,269 548.167,944	9	342.592,997 548.155,626	13.399
10	342.594,96 548.145,446	11	342.599,562 548.136,723	9.863

Document care conține date cu caracter personal, protejat de prevederile Regulamentului (UE) nr. 679/2016 și Legii 190/2018

Punct început	X / Y	Punct sfârşit	X / Y	Lungime segment (** (m)
11	342.599,562 548.136,723	12	342.605,814 548.126,277	12.174
13	342.632,337 548.142,011	14	342.628,57 548.152,477	11.123
15	342.624,52 548.165,557	16	342.631,584 548.169,903	8.294
17	342.621,424 548.191,532	18	342.618,288 548.196,666	6.016
19	342.610,813 548.207,936	20	342.599,15 548.221,508	17.895
21	342.586,098 548.224,497	22	342.572,836 548.224,343	13.263
23	342.561,156 548.223,905	24	342.558,188 548.220,738	4.34

Punct început	X / Y	Punct sfârşit	X / Y	Lungime segment (** (m)
12	342.605,814 548.126,277	13	342.632,337 548.142,011	30.839
14	342.628,57 548.152,477	15	342.624,52 548.165,557	13.693
16	342.631,584 548.169,903	17	342.621,424 548.191,532	23.896
18	342.618,288 548.196,666	19	342.610,813 548.207,936	13.524
20	342.599,15 548.221,508	21	342.586,098 548.224,497	13.39
22	342.572,836 548.224,343	23	342.561,156 548.223,905	11.688
24	342.558,188 548.220,738	1	342.552,438 548.214,472	8.504

** Lungimile segmentelor sunt determinate în planul de proiecţie Stereo 70 şi sunt rotunjite la 1 milimetru.
*** Distanţa dintre puncte este formată din segmente cumulate ce sunt mai mici decât valoarea 1 milimetru.

Document care conține date cu caracter personal, protejat de prevederile Regulamentului (UE) nr. 679/2016 și Legii 190/2018

DATE DESPRE IMOBILUL NR. 4557

Oficiul de Cadastru şi Publicitate Imobiliară ALBA
Biroul de Cadastru şi Publicitate Imobiliară Campeni

A. Partea I. Descrierea imobilului

Nr. CF vechi:402 Sacatura
Nr. topografic:3808, 3809

TEREN Extravilan

Adresa: Jud. Alba

Nr. Crt	Nr cadastral Nr. topografic	Suprafaţa* (mp)	Observaţii / Referinţe
A1		6.390	Sector cadastral:24 Teren imprejmuit; Parte din Cartea Funciara veche nr.402 Sacatura, cu nr. topografic vechi 3808, 3809

B. Partea II. Proprietari şi acte

Inscrieri privitoare la dreptul de proprietate şi alte drepturi reale		Referinţe
4557 / 10/03/2025		
Act Normativ nr. 7, din 13/03/1996 emis de PARLAMENTUL ROMANIEI;		
B1	Intabulare, drept de PROPRIETATE, dobandit prin Lege, cota actuala 1/1, cota initiala 1/1	A1
	1) **NEIDENTIFICAT NEIDENTIFICAT**	
Act Administrativ nr. 1081, din 03/03/2025 emis de COMUNA VADU MOȚILOR;		
B2	Se noteaza posesia faptica in favoarea lui	A1
	1) **OARGA IOAN** 2) **OARGA SORIN-TITUS**	

C. Partea III. SARCINI .

Inscrieri privind dezmembramintele dreptului de proprietate, drepturi reale de garanţie şi sarcini	Referinţe
NU SUNT	

Document care conține date cu caracter personal, protejat de prevederile Regulamentului (UE) nr. 679/2016 și Legii 190/2018

Anexa Nr. 1 La Partea I

Teren

Nr cadastral	Suprafaţa (mp)*	Observaţii / Referinţe
	6.390	Parte din Cartea Funciara veche nr.402 Sacatura, cu nr. topografic vechi 3808, 3809

* Suprafaţa este determinată in planul de proiecţie Stereo 70.

DETALII LINIARE IMOBIL

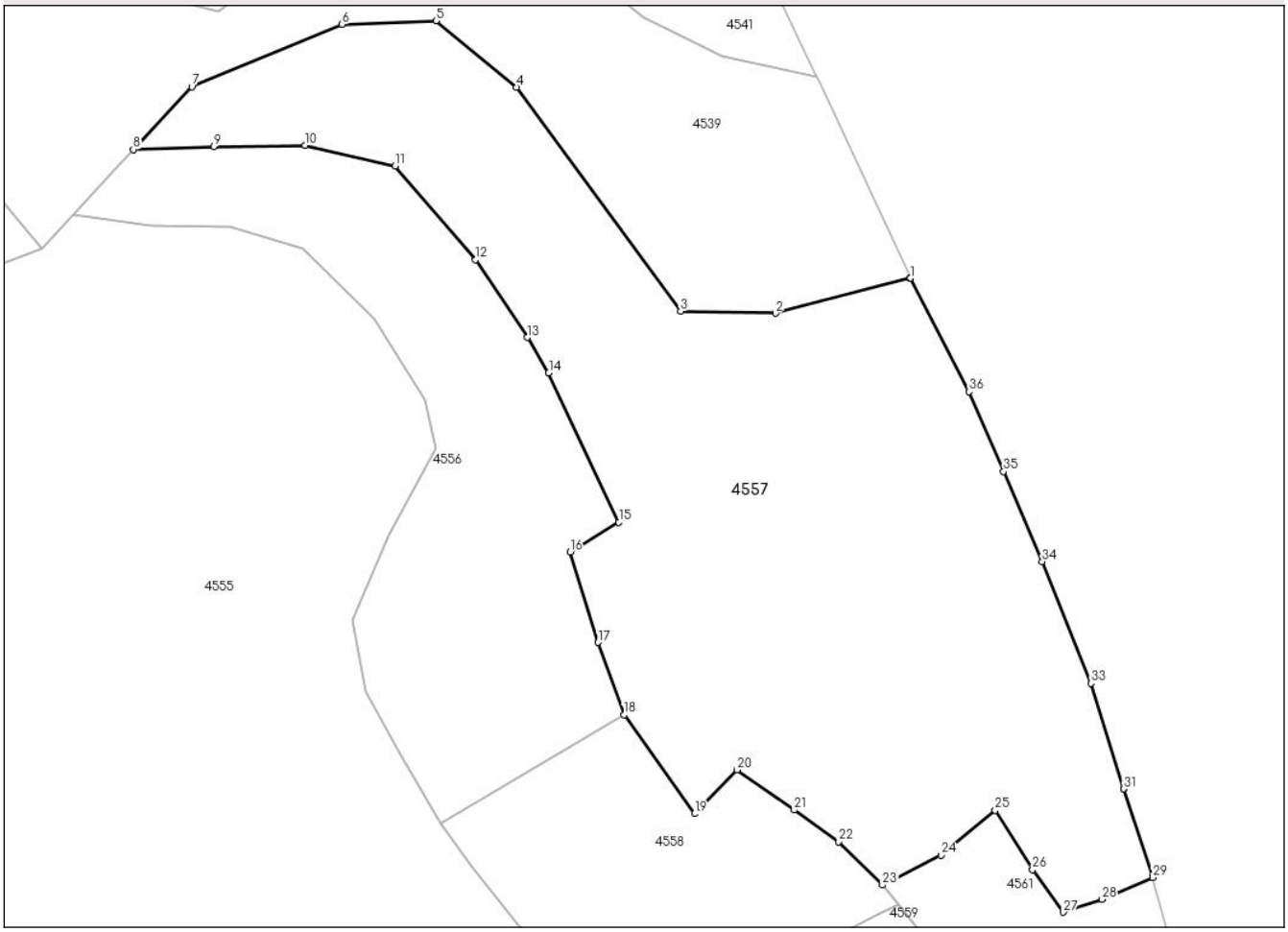

Date referitoare la teren

Crt	Categorie folosință	Intra vilan	Suprafaţa (mp)	Tarla	Parcelă	Nr. topo	Observaţii / Referinţe
1	pasune	NU	6.390	-	-	-	

Lungime Segmente

1) Valorile lungimilor segmentelor sunt obţinute din proiecţie în plan.

Punct început	X / Y	Punct sfârşit	X / Y	Lungime segment (** (m)
1	342.673,861 548.205,251	2	342.654,322 548.200,161	20.191
3	342.640,542 548.200,475	4	342.616,729 548.232,935	40.258
5	342.605,066 548.242,56	6	342.591,453 548.242,029	13.623
7	342.569,657 548.232,975	8	342.561,156 548.223,905	12.431
9	342.572,836 548.224,343	10	342.586,098 548.224,497	13.263

Punct început	X / Y	Punct sfârşit	X / Y	Lungime segment (** (m)
2	342.654,322 548.200,161	3	342.640,542 548.200,475	13.784
4	342.616,729 548.232,935	5	342.605,066 548.242,56	15.122
6	342.591,453 548.242,029	7	342.569,657 548.232,975	23.602
8	342.561,156 548.223,905	9	342.572,836 548.224,343	11.688
10	342.586,098 548.224,497	11	342.599,15 548.221,508	13.39

Document care conține date cu caracter personal, protejat de prevederile Regulamentului (UE) nr. 679/2016 și Legii 190/2018

Punct început	X / Y	Punct sfârşit	X / Y	Lungime segment (** (m)
11	342.599,15 548.221,508	12	342.610,813 548.207,936	17.895
13	342.618,288 548.196,666	14	342.621,424 548.191,532	6.016
15	342.631,584 548.169,903	16	342.624,52 548.165,557	8.294
17	342.628,57 548.152,477	18	342.632,337 548.142,011	11.123
19	342.642,563 548.127,663	20	342.648,725 548.134,023	8.855
21	342.657,038 548.128,204	22	342.663,487 548.123,598	7.925
23	342.669,831 548.117,327	24	342.678,331 548.121,658	9.54
25	342.686,193 548.128,137	26	342.691,581 548.119,569	10.121
27	342.696,083 548.113,393	28	342.701,646 548.115,243	5.863
29	342.709,058 548.118,413	30	342.708,999 548.118,631	0.226
31	342.704,796 548.131,277	32	342.704,783 548.131,319	0.044
33	342.700,088 548.146,558	34	342.693,002 548.164,175	18.989
35	342.687,412 548.177,257	36	342.682,355 548.188,802	12.604
37	342.673,901 548.205,169	38	342.673,864 548.205,244	0.084

Punct început	X / Y	Punct sfârşit	X / Y	Lungime segment (** (m)
12	342.610,813 548.207,936	13	342.618,288 548.196,666	13.524
14	342.621,424 548.191,532	15	342.631,584 548.169,903	23.896
16	342.624,52 548.165,557	17	342.628,57 548.152,477	13.693
18	342.632,337 548.142,011	19	342.642,563 548.127,663	17.619
20	342.648,725 548.134,023	21	342.657,038 548.128,204	10.147
22	342.663,487 548.123,598	23	342.669,831 548.117,327	8.92
24	342.678,331 548.121,658	25	342.686,193 548.128,137	10.188
26	342.691,581 548.119,569	27	342.696,083 548.113,393	7.643
28	342.701,646 548.115,243	29	342.709,058 548.118,413	8.061
30	342.708,999 548.118,631	31	342.704,796 548.131,277	13.326
32	342.704,783 548.131,319	33	342.700,088 548.146,558	15.946
34	342.693,002 548.164,175	35	342.687,412 548.177,257	14.226
36	342.682,355 548.188,802	37	342.673,901 548.205,169	18.421
38	342.673,864 548.205,244	1	342.673,861 548.205,251	0.008

**** Lungimile segmentelor sunt determinate în planul de proiecţie Stereo 70 şi sunt rotunjite la 1 milimetru.**
***** Distanţa dintre puncte este formată din segmente cumulate ce sunt mai mici decât valoarea 1 milimetru.**

Document care conține date cu caracter personal, protejat de prevederile Regulamentului (UE) nr. 679/2016 și Legii 190/2018

DATE DESPRE IMOBILUL NR. 4558

Oficiul de Cadastru şi Publicitate Imobiliară ALBA
Biroul de Cadastru şi Publicitate Imobiliară Campeni

A. Partea I. Descrierea imobilului

Nr. CF vechi:402 Sacatura
Nr. topografic:3808, 3809

TEREN Extravilan

Adresa: Jud. Alba

Nr. Crt	Nr cadastral Nr. topografic	Suprafaţa* (mp)	Observaţii / Referinţe
A1		1.665	Sector cadastral:24 Teren imprejmuit; Parte din Cartea Funciara veche nr.402 Sacatura, cu nr. topografic vechi 3808, 3809

B. Partea II. Proprietari şi acte

Inscrieri privitoare la dreptul de proprietate şi alte drepturi reale		Referinţe
4558 / 10/03/2025		
Act Normativ nr. 7, din 13/03/1996 emis de PARLAMENTUL ROMANIEI;		
B1	Intabulare, drept de PROPRIETATE, dobandit prin Lege, cota actuala 1/1, cota initiala 1/1	A1
	1) **NEIDENTIFICAT NEIDENTIFICAT**	
Act Administrativ nr. 1082, din 03/03/2025 emis de COMUNA VADU MOȚILOR;		
B2	Se noteaza posesia faptica in favoarea lui	A1
	1) **BRICIU CLEMENT-NICU** 2) **BRICIU MONICA MARGHIOALA**	

C. Partea III. SARCINI .

Inscrieri privind dezmembramintele dreptului de proprietate, drepturi reale de garanţie şi sarcini	Referinţe
NU SUNT	

Document care conține date cu caracter personal, protejat de prevederile Regulamentului (UE) nr. 679/2016 și Legii 190/2018

Anexa Nr. 1 La Partea I

Teren

Nr cadastral	Suprafaţa (mp)*	Observaţii / Referinţe
	1.665	Parte din Cartea Funciara veche nr.402 Sacatura, cu nr. topografic vechi 3808, 3809

* Suprafaţa este determinată in planul de proiecţie Stereo 70.

DETALII LINIARE IMOBIL

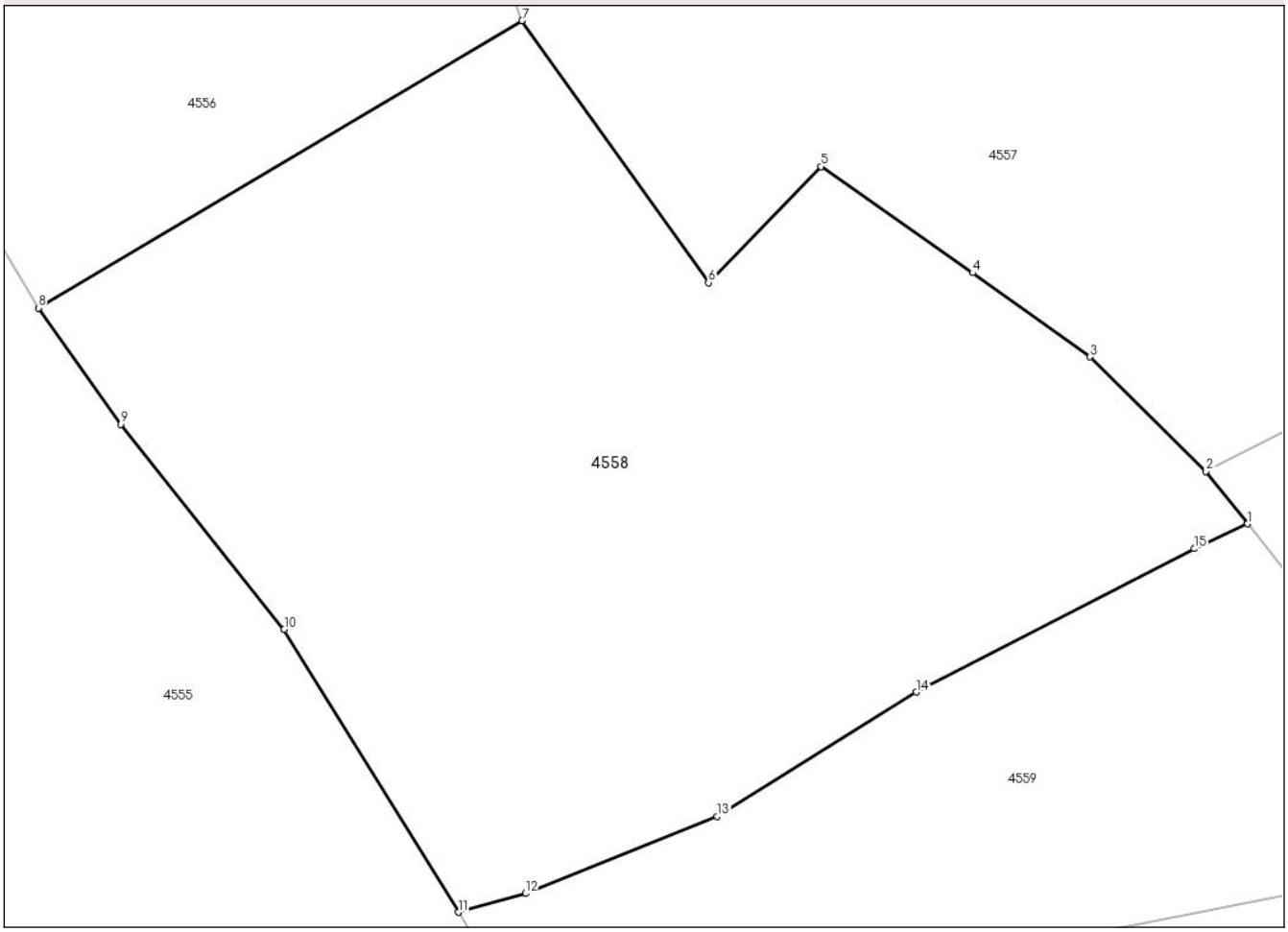

Date referitoare la teren

Crt	Categorie folosinţă	Intra vilan	Suprafaţa (mp)	Tarla	Parcelă	Nr. topo	Observaţii / Referinţe
1	pasune	NU	1.665	-	-	-	

Lungime Segmente
1) Valorile lungimilor segmentelor sunt obţinute din proiecţie în plan.

Punct început	X / Y	Punct sfârşit	X / Y	Lungime segment (** (m)
1	342.672,13 548.114,455	2	342.669,831 548.117,327	3.679
2	342.669,831 548.117,327	3	342.663,487 548.123,598	8.92
3	342.663,487 548.123,598	4	342.657,038 548.128,204	7.925
4	342.657,038 548.128,204	5	342.648,725 548.134,023	10.147
5	342.648,725 548.134,023	6	342.642,563 548.127,663	8.855

Document care conține date cu caracter personal, protejat de prevederile Regulamentului (UE) nr. 679/2016 și Legii 190/2018

Punct început	X / Y	Punct sfârşit	X / Y	Lungime segment (** (m)
6	342.642,563 548.127,663	7	342.632,337 548.142,011	17.619
7	342.632,337 548.142,011	8	342.605,814 548.126,277	30.839
8	342.605,814 548.126,277	9	342.610,322 548.119,902	7.808
9	342.610,322 548.119,902	10	342.619,291 548.108,671	14.373
10	342.619,291 548.108,671	11	342.628,835 548.093,18	18.195
11	342.628,835 548.093,18	12	342.632,534 548.094,204	3.838
12	342.632,534 548.094,204	13	342.643,041 548.098,431	11.325
13	342.643,041 548.098,431	14	342.653,949 548.105,244	12.861
14	342.653,949 548.105,244	15	342.669,199 548.113,089	17.15
15	342.669,199 548.113,089	1	342.672,13 548.114,455	3.234

** Lungimile segmentelor sunt determinate în planul de proiecţie Stereo 70 şi sunt rotunjite la 1 milimetru.
*** Distanţa dintre puncte este formată din segmente cumulate ce sunt mai mici decât valoarea 1 milimetru.

DATE DESPRE IMOBILUL NR. 4559

Oficiul de Cadastru şi Publicitate Imobiliară ALBA
Biroul de Cadastru şi Publicitate Imobiliară Campeni

A. Partea I. Descrierea imobilului

TEREN Extravilan

Adresa: Jud. Alba, SAT. PODURI BRICESTI

Nr. Crt	Nr cadastral Nr. topografic	Suprafaţa* (mp)	Observaţii / Referinţe
A1	71992	698	Sector cadastral:24 Teren imprejmuit;

B. Partea II. Proprietari şi acte

Inscrieri privitoare la dreptul de proprietate şi alte drepturi reale		Referinţe
21305 / 04/06/2024		
Act Administrativ nr. 14203/529, din 18/04/2024 emis de CJSDPAT ALBA (inscris sub semnatura privata nr A-13 din 29.05.2024, emis de NICOARA CIPRIAN VASILE;act administrativ nr 2834 din 29.05.2024, emis de PRIMARIA VADU MOTILOR;inscris sub semnatura privata nr A-14 din 29.05.2024, emis de NICOARA CIPRIAN VASILE;inscris sub semnatura privata nr CI din 29.05.2024, emis de NICOARA CIPRIAN VASILE;inscris sub semnatura privata nr A-16 din 29.05.2024, emis de NICOARA CIPRIAN VASILE;inscris sub semnatura privata nr A-15 din 29.05.2024, emis de NICOARA CIPRIAN VASILE);		
B1	- imobilul de sub A 1 cu nr. top 3811/1 se identifica cu cf electronic 71761 UAT Vadu Motilor (provenita din conversia de pe hartie a cf nr. 1111 Sacatura) imobil situat in extravilan Poduri Bricesti .	A1
B2	Intabulare, drept de PROPRIETATE, titlu reconstituire in baza Legii 18/1991 , 1/2000 , 247/2005 ,, dobandit prin Lege, cota actuala 1/1, cota initiala 1/1	A1
	1) **BRICIU SAMSON** 2) **BRICIU MILANIA**	

C. Partea III. SARCINI .

Inscrieri privind dezmembramintele dreptului de proprietate, drepturi reale de garanţie şi sarcini	Referinţe
NU SUNT	

Anexa Nr. 1 La Partea I

Teren

Nr cadastral	Suprafaţa (mp)*	Observaţii / Referinţe
71992	698	

* Suprafaţa este determinată in planul de proiecţie Stereo 70.

DETALII LINIARE IMOBIL

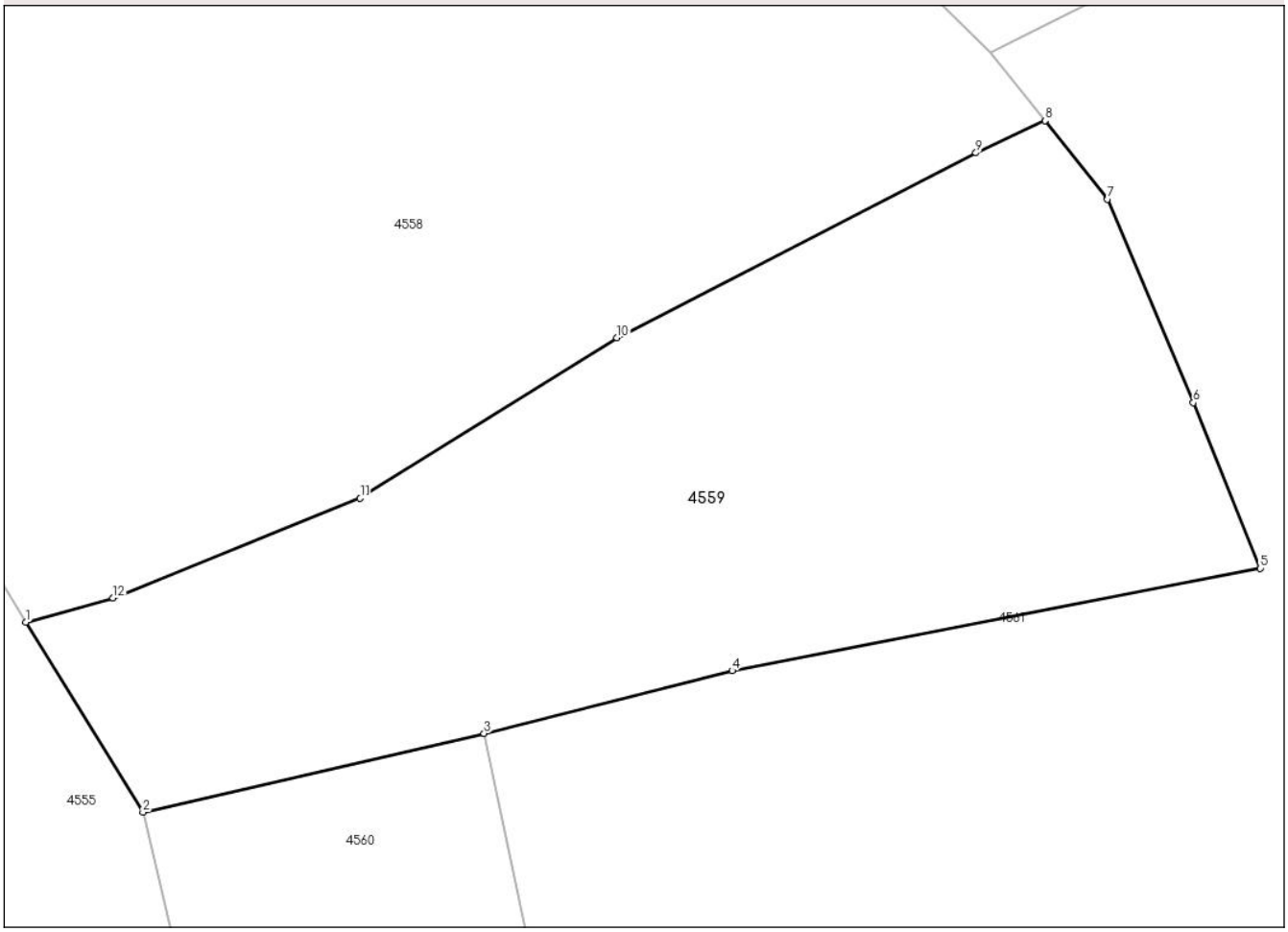

Date referitoare la teren

Crt	Categorie folosință	Intra vilan	Suprafaţa (mp)	Tarla	Parcelă	Nr. topo	Observaţii / Referinţe
1	faneata	NU	698	-	-	3811/1	

Lungime Segmente
1) Valorile lungimilor segmentelor sunt obţinute din proiecţie în plan.

Punct început	X / Y	Punct sfârşit	X / Y	Lungime segment (** (m)
1	342.628,835 548.093,18	2	342.633,81 548.085,106	9.484
2	342.633,81 548.085,106	3	342.648,301 548.088,451	14.872
3	342.648,301 548.088,451	4	342.658,84 548.091,111	10.87
4	342.658,84 548.091,111	5	342.681,278 548.095,461	22.856
5	342.681,278 548.095,461	6	342.678,434 548.102,492	7.584

Document care conține date cu caracter personal, protejat de prevederile Regulamentului (UE) nr. 679/2016 și Legii 190/2018

Punct început	X / Y	Punct sfârşit	X / Y	Lungime segment (** (m)
6	342.678,434 548.102,492	7	342.674,796 548.111,124	9.367
7	342.674,796 548.111,124	8	342.672,13 548.114,455	4.267
8	342.672,13 548.114,455	9	342.669,199 548.113,089	3.234
9	342.669,199 548.113,089	10	342.653,949 548.105,244	17.15
10	342.653,949 548.105,244	11	342.643,041 548.098,431	12.861
11	342.643,041 548.098,431	12	342.632,534 548.094,204	11.325
12	342.632,534 548.094,204	1	342.628,835 548.093,18	3.838

** Lungimile segmentelor sunt determinate în planul de proiecţie Stereo 70 şi sunt rotunjite la 1 milimetru.
*** Distanţa dintre puncte este formată din segmente cumulate ce sunt mai mici decât valoarea 1 milimetru.

Document care conține date cu caracter personal, protejat de prevederile Regulamentului (UE) nr. 679/2016 și Legii 190/2018

DATE DESPRE IMOBILUL NR. 4560

Oficiul de Cadastru şi Publicitate Imobiliară ALBA
Biroul de Cadastru şi Publicitate Imobiliară Campeni

A. Partea I. Descrierea imobilului

Nr. CF vechi:1111, 403 Sacatura
Nr. topografic:3811/2, 3815, 3812/1, 3816/1

TEREN Extravilan

Adresa: Jud. Alba

Nr. Crt	Nr cadastral Nr. topografic	Suprafaţa* (mp)	Observaţii / Referinţe
A1		992	Sector cadastral:24 Teren neimprejmuit; Parte din Cartea Funciara veche nr.1111, 403 Sacatura, cu nr. topografic vechi 3811/2, 3815, 3812/1, 3816/1.

B. Partea II. Proprietari şi acte

Inscrieri privitoare la dreptul de proprietate şi alte drepturi reale		Referinţe
4560 / 10/03/2025		
Act Normativ nr. 7, din 13/03/1996 emis de PARLAMENTUL ROMANIEI;		
B1	Intabulare, drept de PROPRIETATE, dobandit prin Lege, cota actuala 1/1, cota initiala 1/1	A1
	1) **NEIDENTIFICAT NEIDENTIFICAT**	
Act Administrativ nr. 1107, din 03/03/2025 emis de COMUNA VADU MOȚILOR;		
B2	Se noteaza posesia faptica in favoarea lui	A1
	1) **BRICIU CLEMENT-NICU** 2) **BRICIU MONICA MARGHIOALA**	

C. Partea III. SARCINI .

Inscrieri privind dezmembramintele dreptului de proprietate, drepturi reale de garanţie şi sarcini	Referinţe
NU SUNT	

Document care conține date cu caracter personal, protejat de prevederile Regulamentului (UE) nr. 679/2016 și Legii 190/2018

Anexa Nr. 1 La Partea I

Teren

Nr cadastral	Suprafaţa (mp)*	Observaţii / Referinţe
	992	Parte din Cartea Funciara veche nr.1111, 403 Sacatura, cu nr. topografic vechi 3811/2, 3815, 3812/1, 3816/1.

* Suprafaţa este determinată in planul de proiecţie Stereo 70.

DETALII LINIARE IMOBIL

Date referitoare la teren

Crt	Categorie folosință	Intra vilan	Suprafaţa (mp)	Tarla	Parcelă	Nr. topo	Observaţii / Referinţe
1	pasune	NU	992	-	-	-	Pasune impadurita

Lungime Segmente
1) Valorile lungimilor segmentelor sunt obţinute din proiecţie în plan.

Punct început	X / Y	Punct sfârşit	X / Y	Lungime segment (** (m)
1	342.648,301 548.088,451	2	342.633,81 548.085,106	14.872
2	342.633,81 548.085,106	3	342.640,931 548.055,658	30.297
3	342.640,931 548.055,658	4	342.646,411 548.035,596	20.797
4	342.646,411 548.035,596	5	342.650,893 548.025,475	11.069
5	342.650,893 548.025,475	6	342.655,048 548.017,994	8.557

Document care conține date cu caracter personal, protejat de prevederile Regulamentului (UE) nr. 679/2016 și Legii 190/2018

Punct început	X / Y	Punct sfârşit	X / Y	Lungime segment (** (m)
6	342.655,048 548.017,994	7	342.660,941 548.006,837	12.618
7	342.660,941 548.006,837	8	342.666,429 548.010,712	6.718
8	342.666,429 548.010,712	9	342.661,803 548.028,116	18.008
9	342.661,803 548.028,116	10	342.658,003 548.037,445	10.073
10	342.658,003 548.037,445	11	342.654,432 548.057,715	20.582
11	342.654,432 548.057,715	12	342.650,286 548.079,136	21.819
12	342.650,286 548.079,136	1	342.648,301 548.088,451	9.524

** Lungimile segmentelor sunt determinate în planul de proiecţie Stereo 70 şi sunt rotunjite la 1 milimetru.
*** Distanţa dintre puncte este formată din segmente cumulate ce sunt mai mici decât valoarea 1 milimetru.

Document care conține date cu caracter personal, protejat de prevederile Regulamentului (UE) nr. 679/2016 și Legii 190/2018

DATE DESPRE IMOBILUL NR. 4561

Oficiul de Cadastru şi Publicitate Imobiliară ALBA
Biroul de Cadastru şi Publicitate Imobiliară Campeni

A. Partea I. Descrierea imobilului

Nr. CF vechi:1111, 403 Sacatura
Nr. topografic:3811/2, 3815, 3812/1, 3816/1

TEREN Extravilan

Adresa: Jud. Alba

Nr. Crt	Nr cadastral Nr. topografic	Suprafaţa* (mp)	Observaţii / Referinţe
A1		3.425	Sector cadastral:24 Teren imprejmuit; Parte din Cartea Funciara veche nr.1111, 403 Sacatura, cu nr. topografic vechi 3811/2, 3815, 3812/1, 3816/1.

B. Partea II. Proprietari şi acte

Inscrieri privitoare la dreptul de proprietate şi alte drepturi reale		Referinţe
4561 / 10/03/2025		
Act Normativ nr. 7, din 13/03/1996 emis de PARLAMENTUL ROMANIEI;		
B1	Intabulare, drept de PROPRIETATE, dobandit prin Lege, cota actuala 1/1, cota initiala 1/1	A1
	1) **NEIDENTIFICAT NEIDENTIFICAT**	
Act Administrativ nr. 1108, din 03/03/2025 emis de COMUNA VADU MOȚILOR;		
B2	Se noteaza posesia faptica in favoarea lui	A1
	1) **MOCAN RUSANDRA**	

C. Partea III. SARCINI .

Inscrieri privind dezmembramintele dreptului de proprietate, drepturi reale de garanţie şi sarcini	Referinţe
NU SUNT	

Document care conține date cu caracter personal, protejat de prevederile Regulamentului (UE) nr. 679/2016 și Legii 190/2018

Anexa Nr. 1 La Partea I

Teren

Nr cadastral	Suprafaţa (mp)*	Observaţii / Referinţe
	3.425	Parte din Cartea Funciara veche nr.1111, 403 Sacatura, cu nr. topografic vechi 3811/2, 3815, 3812/1, 3816/1.

* Suprafaţa este determinată in planul de proiecţie Stereo 70.

DETALII LINIARE IMOBIL

Date referitoare la teren

Crt	Categorie folosință	Intra vilan	Suprafaţa (mp)	Tarla	Parcelă	Nr. topo	Observaţii / Referinţe
1	pasune	NU	2.366	-	-	-	Pasune impadurita
2	faneata	NU	1.059	-	-	-	

Lungime Segmente

1) Valorile lungimilor segmentelor sunt obţinute din proiecţie în plan.

Punct început	X / Y	Punct sfârşit	X / Y	Lungime segment (** (m)
1	342.661,803 548.028,116	2	342.666,429 548.010,712	18.008
3	342.681,072 548.018,139	4	342.690,286 548.023,291	10.557
5	342.696,118 548.030,89	6	342.680,538 548.063,548	36.184
7	342.683,007 548.076,222	8	342.684,034 548.084,891	8.73

Punct început	X / Y	Punct sfârşit	X / Y	Lungime segment (** (m)
2	342.666,429 548.010,712	3	342.681,072 548.018,139	16.419
4	342.690,286 548.023,291	5	342.696,118 548.030,89	9.579
6	342.680,538 548.063,548	7	342.683,007 548.076,222	12.912
8	342.684,034 548.084,891	9	342.695,669 548.088,584	12.207

Document care conține date cu caracter personal, protejat de prevederile Regulamentului (UE) nr. 679/2016 și Legii 190/2018

Punct început	X / Y	Punct sfârşit	X / Y	Lungime segment (** (m)
9	342.695,669 548.088,584	10	342.709,37 548.093,425	14.531
11	342.714,371 548.094,928	12	342.714,346 548.095,264	0.337
13	342.712,338 548.106,229	14	342.709,058 548.118,413	12.618
15	342.701,646 548.115,243	16	342.696,083 548.113,393	5.863
17	342.691,581 548.119,569	18	342.686,193 548.128,137	10.121
19	342.678,331 548.121,658	20	342.669,831 548.117,327	9.54
21	342.672,13 548.114,455	22	342.674,796 548.111,124	4.267
23	342.678,434 548.102,492	24	342.681,278 548.095,461	7.584
25	342.658,84 548.091,111	26	342.648,301 548.088,451	10.87
27	342.650,286 548.079,136	28	342.654,432 548.057,715	21.819
29	342.658,003 548.037,445	1	342.661,803 548.028,116	10.073

Punct început	X / Y	Punct sfârşit	X / Y	Lungime segment (** (m)
10	342.709,37 548.093,425	11	342.714,371 548.094,928	5.222
12	342.714,346 548.095,264	13	342.712,338 548.106,229	11.147
14	342.709,058 548.118,413	15	342.701,646 548.115,243	8.061
16	342.696,083 548.113,393	17	342.691,581 548.119,569	7.643
18	342.686,193 548.128,137	19	342.678,331 548.121,658	10.188
20	342.669,831 548.117,327	21	342.672,13 548.114,455	3.679
22	342.674,796 548.111,124	23	342.678,434 548.102,492	9.367
24	342.681,278 548.095,461	25	342.658,84 548.091,111	22.856
26	342.648,301 548.088,451	27	342.650,286 548.079,136	9.524
28	342.654,432 548.057,715	29	342.658,003 548.037,445	20.582

** Lungimile segmentelor sunt determinate în planul de proiecţie Stereo 70 şi sunt rotunjite la 1 milimetru.
*** Distanţa dintre puncte este formată din segmente cumulate ce sunt mai mici decât valoarea 1 milimetru.

Document care conține date cu caracter personal, protejat de prevederile Regulamentului (UE) nr. 679/2016 și Legii 190/2018

DATE DESPRE IMOBILUL NR. 4562

Oficiul de Cadastru şi Publicitate Imobiliară ALBA
Biroul de Cadastru şi Publicitate Imobiliară Campeni

A. Partea I. Descrierea imobilului

TEREN Extravilan

Adresa: Jud. Alba, SAT. PODURI BRICESTI

Nr. Crt	Nr cadastral Nr. topografic	Suprafaţa* (mp)	Observaţii / Referinţe
A1	71999	1.599	Sector cadastral:24 Teren imprejmuit;

B. Partea II. Proprietari şi acte

Inscrieri privitoare la dreptul de proprietate şi alte drepturi reale		Referinţe
21307 / 04/06/2024		
Act Administrativ nr. 14203/529, din 18/04/2024 emis de CJSDPAT ALBA (act administrativ nr 2834 din 29.05.2024, emis de COMUNA VADU MOTILOR;inscris sub semnatura privata nr CI din 29.05.2024, emis de NICOARA CIPRIAN VASILE;inscris sub semnatura privata nr A-13 din 29.05.2024, emis de NICOARA CIPRIAN VASILE;inscris sub semnatura privata nr A-16 din 29.05.2024, emis de NICOARA CIPRIAN VASILE;inscris sub semnatura privata nr A-15 din 29.05.2024, emis de NICOARA CIPRIAN VASILE;inscris sub semnatura privata nr A-14 din 29.05.2024, emis de NICOARA CIPRIAN VASILE);		
B1	- imobilul de sub A 1 cu nr. top 3814/1 se identifica cu cf electronic 71964 UAT Vadu Motilor (provenita din conversia de pe hartie a cf nr. 397 Sacatura) imobil situat in extravilan Poduri Bricesti .	A1
B2	Intabulare, drept de PROPRIETATE, titlu constituire in baza Legii 18/1991 , 1/2000 , 247/2005 ,, dobandit prin Lege, cota actuala 1/1, cota initiala 1/1	A1
	1) **BRICIU MILANIA** 2) **BRICIU SAMSON**	

C. Partea III. SARCINI .

Inscrieri privind dezmembramintele dreptului de proprietate, drepturi reale de garanţie şi sarcini	Referinţe
NU SUNT	

Document care conține date cu caracter personal, protejat de prevederile Regulamentului (UE) nr. 679/2016 și Legii 190/2018

Anexa Nr. 1 La Partea I

Teren

Nr cadastral	Suprafaţa (mp)*	Observaţii / Referinţe
71999	1.599	

* Suprafaţa este determinată in planul de proiecţie Stereo 70.

DETALII LINIARE IMOBIL

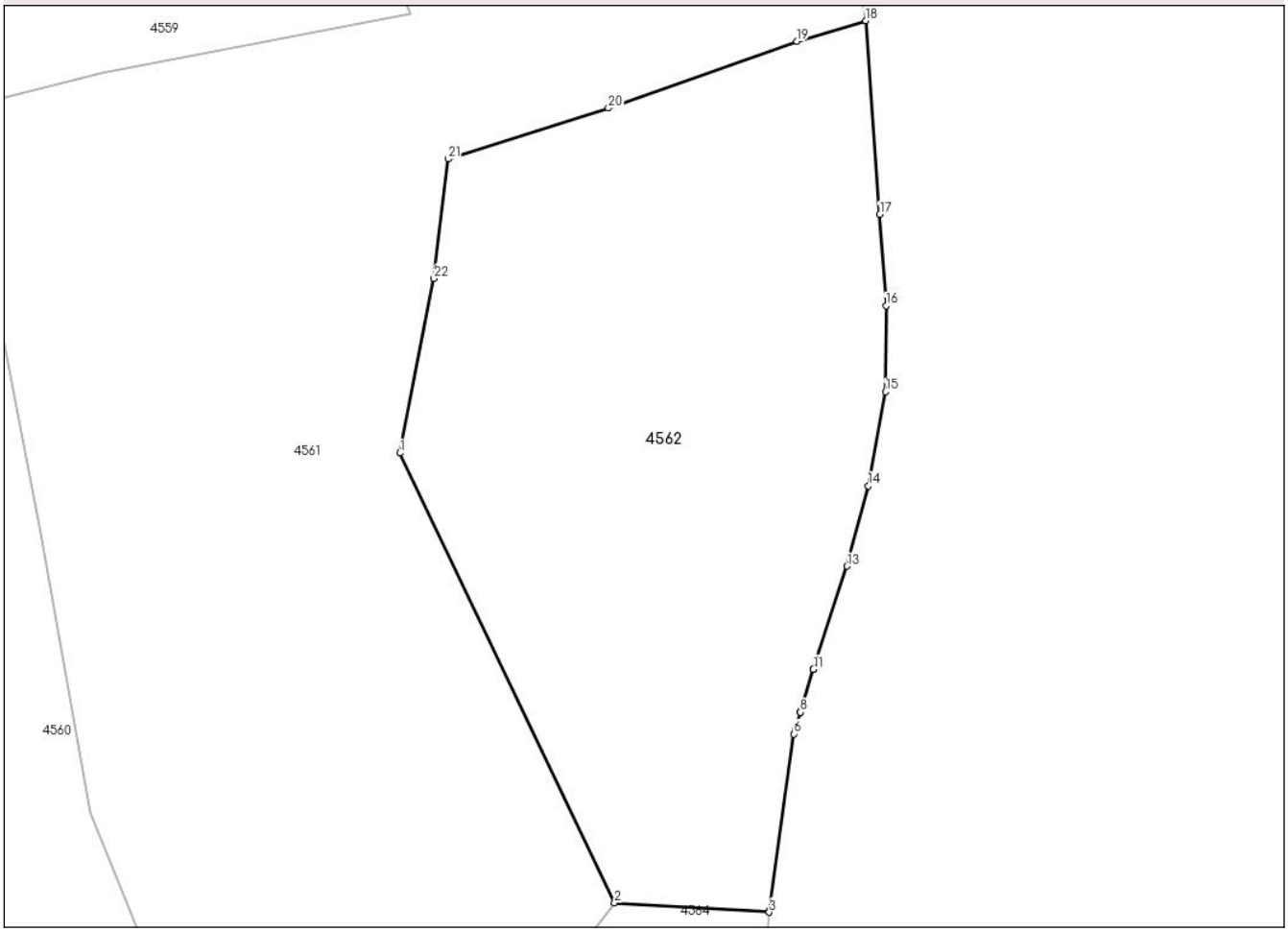

Date referitoare la teren

Crt	Categorie folosință	Intra vilan	Suprafaţa (mp)	Tarla	Parcelă	Nr. topo	Observaţii / Referinţe
1	faneata	NU	1.599	-	3814/1	3814/1	

Lungime Segmente

1) Valorile lungimilor segmentelor sunt obţinute din proiecţie în plan.

Punct început	X / Y	Punct sfârşit	X / Y	Lungime segment (** (m)
1	342.680,538 548.063,548	2	342.696,118 548.030,89	36.184
3	342.707,361 548.030,227	4	342.707,366 548.030,286	0.059
5	342.707,378 548.030,392	6	342.709,17 548.043,139	12.872
7	342.709,236 548.043,439	8	342.709,626 548.044,733	1.351
9	342.709,623 548.044,771	10	342.709,669 548.044,874	0.113

Punct început	X / Y	Punct sfârşit	X / Y	Lungime segment (** (m)
2	342.696,118 548.030,89	3	342.707,361 548.030,227	11.263
4	342.707,366 548.030,286	5	342.707,378 548.030,392	0.107
6	342.709,17 548.043,139	7	342.709,236 548.043,439	0.307
8	342.709,626 548.044,733	9	342.709,623 548.044,771	0.038
10	342.709,669 548.044,874	11	342.710,569 548.047,855	3.114

Document care conține date cu caracter personal, protejat de prevederile Regulamentului (UE) nr. 679/2016 și Legii 190/2018

Punct început	X / Y	Punct sfârşit	X / Y	Lungime segment (** (m)
11	342.710,569 548.047,855	12	342.710,583 548.047,9	0.047
13	342.713,023 548.055,344	14	342.714,571 548.061,17	6.028
15	342.715,817 548.068,002	16	342.715,857 548.074,252	6.25
17	342.715,404 548.080,879	18	342.714,371 548.094,928	14.087
19	342.709,37 548.093,425	20	342.695,669 548.088,584	14.531
21	342.684,034 548.084,891	22	342.683,007 548.076,222	8.73

Punct început	X / Y	Punct sfârşit	X / Y	Lungime segment (** (m)
12	342.710,583 548.047,9	13	342.713,023 548.055,344	7.834
14	342.714,571 548.061,17	15	342.715,817 548.068,002	6.945
16	342.715,857 548.074,252	17	342.715,404 548.080,879	6.642
18	342.714,371 548.094,928	19	342.709,37 548.093,425	5.222
20	342.695,669 548.088,584	21	342.684,034 548.084,891	12.207
22	342.683,007 548.076,222	1	342.680,538 548.063,548	12.912

** Lungimile segmentelor sunt determinate în planul de proiecţie Stereo 70 şi sunt rotunjite la 1 milimetru.
*** Distanţa dintre puncte este formată din segmente cumulate ce sunt mai mici decât valoarea 1 milimetru.

Document care conține date cu caracter personal, protejat de prevederile Regulamentului (UE) nr. 679/2016 și Legii 190/2018

DATE DESPRE IMOBILUL NR. 4563

Oficiul de Cadastru şi Publicitate Imobiliară ALBA
Biroul de Cadastru şi Publicitate Imobiliară Campeni

A. Partea I. Descrierea imobilului

TEREN Extravilan

Adresa: Jud. Alba

Nr. Crt	Nr cadastral Nr. topografic	Suprafaţa* (mp)	Observaţii / Referinţe
A1		12.378	Sector cadastral:24 Teren neimprejmuit; UA 169 N %

B. Partea II. Proprietari şi acte

Inscrieri privitoare la dreptul de proprietate şi alte drepturi reale		Referinţe
4563 / 10/03/2025		
Act Administrativ nr. 28, din 01/01/2007 emis de COMUNA VADU MOȚILOR;		
B1	Inscrierea provizorie, drept de PROPRIETATE, dobandit prin Reconstituire, cota actuala 1/1, cota initiala 1/1	A1
	1) **ASOCIAȚIA COMPOSESORATUL SILVIC 'SACATURA' VADU MOȚILOR**, CIF:24218046	

C. Partea III. SARCINI .

Inscrieri privind dezmembramintele dreptului de proprietate, drepturi reale de garanţie şi sarcini	Referinţe
NU SUNT	

Document care conține date cu caracter personal, protejat de prevederile Regulamentului (UE) nr. 679/2016 și Legii 190/2018

Anexa Nr. 1 La Partea I

Teren

Nr cadastral	Suprafaţa (mp)*	Observaţii / Referinţe
	12.378	UA 169 N %

* Suprafaţa este determinată in planul de proiecţie Stereo 70.

DETALII LINIARE IMOBIL

Date referitoare la teren

Crt	Categorie folosință	Intra vilan	Suprafaţa (mp)	Tarla	Parcelă	Nr. topo	Observaţii / Referinţe
1	padure	NU	12.378	-	-	-	

Lungime Segmente

1) Valorile lungimilor segmentelor sunt obţinute din proiecţie în plan.

Punct început	X / Y	Punct sfârşit	X / Y	Lungime segment
1	342.637,838 547.999,756	2	342.651,521 548.003,95	14.311
4	342.631,07 548.022,559	5	342.620,97 548.028,405	11.67
7	342.585,054 548.044,091	8	342.577,08 548.044,888	8.014
10	342.565,652 548.029,477	11	342.561,604 548.021,718	8.751
13	342.553,622 548.023,899	14	342.549,288 548.017,132	8.036
16	342.551,192 547.995,619	17	342.545,515 547.992,684	6.391

Punct început	X / Y	Punct sfârşit	X / Y	Lungime segment
2	342.651,521 548.003,95	3	342.638,512 548.016,714	18.225
5	342.620,97 548.028,405	6	342.600,203 548.036,651	22.344
8	342.577,08 548.044,888	9	342.570,436 548.040,903	7.747
11	342.561,604 548.021,718	12	342.553,507 548.023,994	8.411
14	342.549,288 548.017,132	15	342.552,733 548.002,351	15.177
17	342.545,515 547.992,684	18	342.535,869 547.987,935	10.752

Punct început	X / Y	Punct sfârşit	X / Y	Lungime segment
3	342.638,512 548.016,714	4	342.631,07 548.022,559	9.463
6	342.600,203 548.036,651	7	342.585,054 548.044,091	16.877
9	342.570,436 548.040,903	10	342.565,652 548.029,477	12.387
12	342.553,507 548.023,994	13	342.553,622 548.023,899	0.149
15	342.552,733 548.002,351	16	342.551,192 547.995,619	6.906
18	342.535,869 547.987,935	19	342.530,124 547.983,788	7.085

Document care conține date cu caracter personal, protejat de prevederile Regulamentului (UE) nr. 679/2016 și Legii 190/2018

Punct început	X / Y	Punct sfârşit	X / Y	Lungime segment
19	342.530,124 547.983,788	20	342.520,573 547.978,769	10.789
22	342.507,122 547.970,955	23	342.496,304 547.967,401	11.387
25	342.527,315 547.959,202	26	342.544,857 547.952,825	18.665
28	342.570,056 547.951,426	29	342.595,041 547.965,006	28.437
31	342.607,969 547.959,373	32	342.616,836 547.909,856	50.305
34	342.628,387 547.877,545	35	342.636,134 547.870,97	10.161
37	342.661,1 547.864,276	38	342.678,788 547.895,999	36.321
40	342.664,536 547.923,188	41	342.655,557 547.942,566	21.357
43	342.641,807 547.973,966	1	342.637,838 547.999,756	26.094

Punct început	X / Y	Punct sfârşit	X / Y	Lungime segment
20	342.520,573 547.978,769	21	342.514,923 547.976,456	6.105
23	342.496,304 547.967,401	24	342.506,584 547.963,985	10.833
26	342.544,857 547.952,825	27	342.554,956 547.942,463	14.469
29	342.595,041 547.965,006	30	342.601,548 547.968,543	7.406
32	342.616,836 547.909,856	33	342.617,626 547.889,314	20.557
35	342.636,134 547.870,97	36	342.651,43 547.866,943	15.817
38	342.678,788 547.895,999	39	342.668,913 547.909,398	16.645
41	342.655,557 547.942,566	42	342.648,667 547.955,99	15.089

Punct început	X / Y	Punct sfârşit	X / Y	Lungime segment
21	342.514,923 547.976,456	22	342.507,122 547.970,955	9.546
24	342.506,584 547.963,985	25	342.527,315 547.959,202	21.276
27	342.554,956 547.942,463	28	342.570,056 547.951,426	17.56
30	342.601,548 547.968,543	31	342.607,969 547.959,373	11.195
33	342.617,626 547.889,314	34	342.628,387 547.877,545	15.947
36	342.651,43 547.866,943	37	342.661,1 547.864,276	10.031
39	342.668,913 547.909,398	40	342.664,536 547.923,188	14.468
42	342.648,667 547.955,99	43	342.641,807 547.973,966	19.24

**** Lungimile segmentelor sunt determinate în planul de proiecţie Stereo 70 şi sunt rotunjite la 1 milimetru.**
***** Distanţa dintre puncte este formată din segmente cumulate ce sunt mai mici decât valoarea 1 milimetru.**

Document care conține date cu caracter personal, protejat de prevederile Regulamentului (UE) nr. 679/2016 și Legii 190/2018

DATE DESPRE IMOBILUL NR. 4564

Oficiul de Cadastru şi Publicitate Imobiliară ALBA
Biroul de Cadastru şi Publicitate Imobiliară Campeni

A. Partea I. Descrierea imobilului

TEREN Extravilan Nr. CF vechi:117 SACATURA

Adresa: Jud. Alba

Nr. Crt	Nr cadastral Nr. topografic	Suprafaţa* (mp)	Observaţii / Referinţe
A1	71772	9.685	Sector cadastral:24 Teren imprejmuit;

B. Partea II. Proprietari şi acte

Inscrieri privitoare la dreptul de proprietate şi alte drepturi reale		Referinţe
3732 / 06/09/1893		
Act Notarial nr. 1140/1893, din 06/09/1893 emis de . (încheierede carte funciara 3763/08-08-1904, încheiere de carte funciara 4041/12-08-1911);		
B1	Intabulare, drept de PROPRIETATE, dobandit prin Conventie, cota actuala 30/48, cota initiala 30/48	A1
	1) **BRICIU IUON**, lui Petru	
636 / 03/06/1942		
Act Notarial nr. de predare moştenire nr 131/1939, din 03/06/1942 emis de .;		
B2	Intabulare, drept de PROPRIETATE, dobandit prin Succesiune, cota actuala 1/48, cota initiala 1/48	A1
	1) **BRICIU IOSIF**, lui Alexandru Sandrea	
B3	Intabulare, drept de PROPRIETATE, dobandit prin Succesiune, cota actuala 1/48, cota initiala 1/48	A1
	1) **BRICIU NICOLAE**, lui Alexandru Sandrea , minor	
B4	Intabulare, drept de PROPRIETATE, dobandit prin Succesiune, cota actuala 1/48, cota initiala 1/48	A1
	1) **BRICIU ILEANA**, lui Alexandru Sandrea , minoră	
B5	Intabulare, drept de PROPRIETATE, dobandit prin Succesiune, cota actuala 1/48, cota initiala 1/48	A1
	1) **BRICIU DUMITRU**, lui Alexandru Sandrea , minor	
B6	Intabulare, drept de PROPRIETATE, dobandit prin Succesiune, cota actuala 1/48, cota initiala 1/48	A1
	1) **BRICIU EVA**, lui Alexandru Sandrea , minoră	
564 / 26/04/1946		
Act Notarial nr. ., din 30/03/1946 emis de .;		
B7	Intabulare, drept de PROPRIETATE, dobandit prin Conventie, cota actuala 1/48, cota initiala 1/48	A1
	1) **BOTA GAFTEA**, soţia lui Briciu Alexandru	
1715 / 25/11/1993		
Act Notarial nr. 529/1993 dosar 641/1993, din 25/11/1993 emis de .;		
B8	Intabulare, drept de PROPRIETATE, dobandit prin Succesiune, cota actuala 12/48, cota initiala 12/48	A1
	1) **BRICIU MARIA**	
4564 / 10/03/2025		
Act Administrativ nr. 1112, din 03/03/2025 emis de COMUNA VADU MOȚILOR;		
B9	Se noteaza posesia faptica in favoarea lui	A1
	1) **BRICIU SORIN-IOAN**	

C. Partea III. SARCINI

Inscrieri privind dezmembramintele dreptului de proprietate, drepturi reale de garanţie şi sarcini		Referinţe
636 / 03/06/1942		
Act Notarial nr. de predare moştenire nr 131/1939, din 03/06/1942 emis de .;		
C1	Intabulare, drept de UZUFRUCT VIAGER, cota actuala 1/7, cota initiala 1/7	A1
	1) **BOTA AGAFTIA**, vad lui Briciu Alexandru	

Document care conține date cu caracter personal, protejat de prevederile Regulamentului (UE) nr. 679/2016 și Legii 190/2018

Anexa Nr. 1 La Partea I

Teren

Nr cadastral	Suprafaţa (mp)*	Observaţii / Referinţe
71772	9.685	

* Suprafaţa este determinată in planul de proiecţie Stereo 70.

DETALII LINIARE IMOBIL

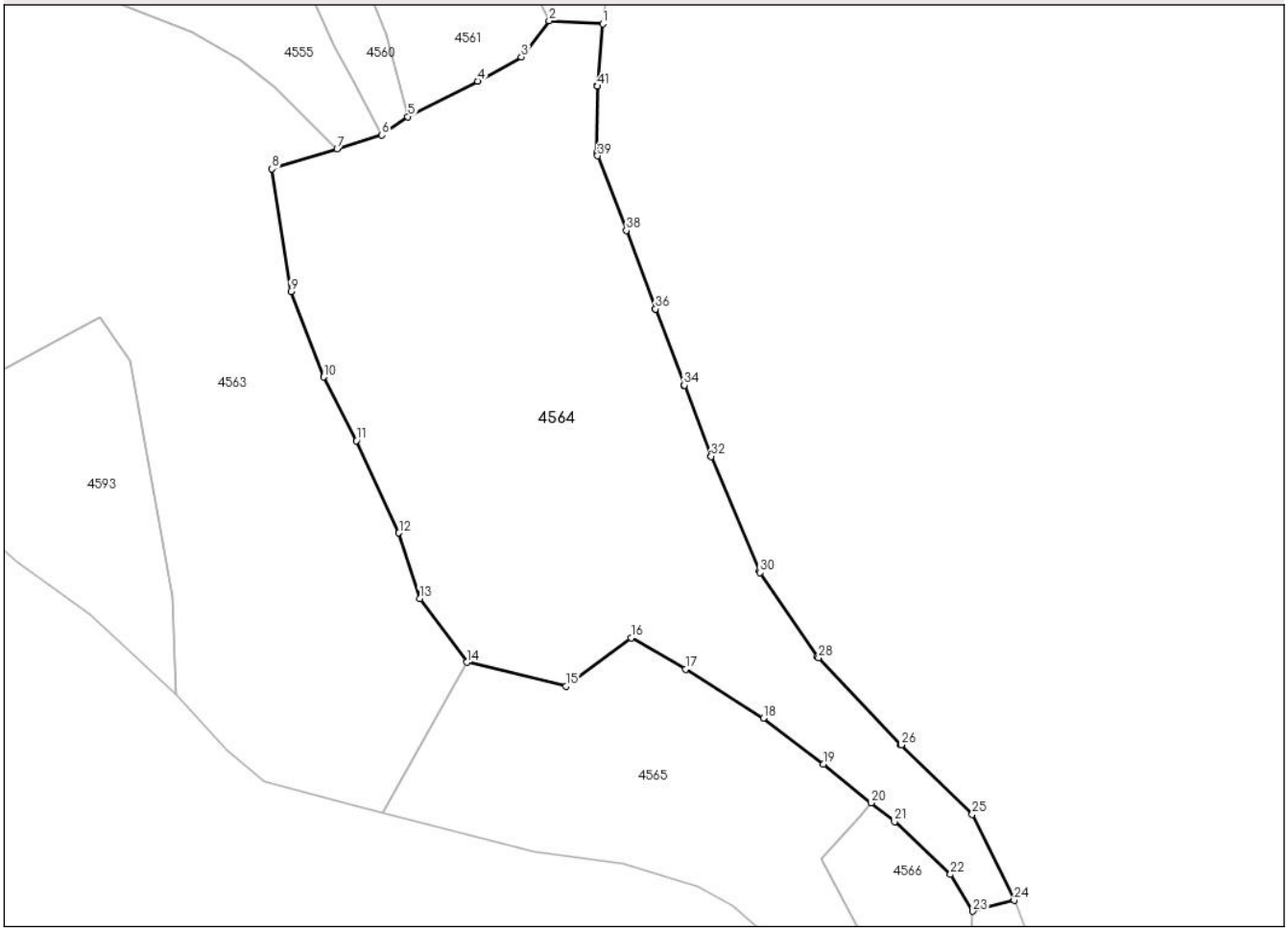

Date referitoare la teren

Crt	Categorie folosință	Intra vilan	Suprafaţa (mp)	Tarla	Parcelă	Nr. topo	Observaţii / Referinţe
1	faneata	NU	9.685	-	-	-	

Lungime Segmente

1) Valorile lungimilor segmentelor sunt obţinute din proiecţie în plan.

Punct început	X / Y	Punct sfârşit	X / Y	Lungime segment
1	342.707,361 548.030,227	2	342.696,118 548.030,89	11.263
4	342.681,072 548.018,139	5	342.666,429 548.010,712	16.419
7	342.651,521 548.003,95	8	342.637,838 547.999,756	14.311

Punct început	X / Y	Punct sfârşit	X / Y	Lungime segment
2	342.696,118 548.030,89	3	342.690,286 548.023,291	9.579
5	342.666,429 548.010,712	6	342.660,941 548.006,837	6.718
8	342.637,838 547.999,756	9	342.641,807 547.973,966	26.094

Punct început	X / Y	Punct sfârşit	X / Y	Lungime segment
3	342.690,286 548.023,291	4	342.681,072 548.018,139	10.557
6	342.660,941 548.006,837	7	342.651,521 548.003,95	9.852
9	342.641,807 547.973,966	10	342.648,667 547.955,99	19.24

Document care conține date cu caracter personal, protejat de prevederile Regulamentului (UE) nr. 679/2016 și Legii 190/2018

Punct început	X / Y	Punct sfârşit	X / Y	Lungime segment
10	342.648,667 547.955,99	11	342.655,557 547.942,566	15.089
13	342.668,913 547.909,398	14	342.678,788 547.895,999	16.645
16	342.713,331 547.901,129	17	342.724,808 547.894,532	13.238
19	342.753,767 547.874,595	20	342.763,81 547.866,407	12.958
22	342.780,506 547.851,378	23	342.785,206 547.843,648	9.047
25	342.785,096 547.864,026	26	342.770,117 547.878,602	20.9
28	342.752,773 547.896,972	29	342.752,577 547.897,215	0.312
31	342.740,293 547.915,224	32	342.730,147 547.939,279	26.107
34	342.724,508 547.954,227	35	342.724,506 547.954,231	0.004
37	342.718,482 547.970,3	38	342.712,36 547.986,794	17.593
40	342.706,192 548.003,208	41	342.706,234 548.017,122	13.914

Punct început	X / Y	Punct sfârşit	X / Y	Lungime segment
11	342.655,557 547.942,566	12	342.664,536 547.923,188	21.357
14	342.678,788 547.895,999	15	342.699,679 547.890,935	21.496
17	342.724,808 547.894,532	18	342.741,152 547.884,232	19.319
20	342.763,81 547.866,407	21	342.768,743 547.862,478	6.306
23	342.785,206 547.843,648	24	342.793,899 547.845,961	8.995
26	342.770,117 547.878,602	27	342.770,058 547.878,662	0.084
29	342.752,577 547.897,215	30	342.740,486 547.914,871	21.399
32	342.730,147 547.939,279	33	342.730,119 547.939,35	0.076
35	342.724,506 547.954,231	36	342.718,484 547.970,294	17.155
38	342.712,36 547.986,794	39	342.706,326 548.002,484	16.81
41	342.706,234 548.017,122	42	342.706,242 548.017,288	0.166

Punct început	X / Y	Punct sfârşit	X / Y	Lungime segment
12	342.664,536 547.923,188	13	342.668,913 547.909,398	14.468
15	342.699,679 547.890,935	16	342.713,331 547.901,129	17.038
18	342.741,152 547.884,232	19	342.753,767 547.874,595	15.875
21	342.768,743 547.862,478	22	342.780,506 547.851,378	16.173
24	342.793,899 547.845,961	25	342.785,096 547.864,026	20.096
27	342.770,058 547.878,662	28	342.752,773 547.896,972	25.18
30	342.740,486 547.914,871	31	342.740,293 547.915,224	0.402
33	342.730,119 547.939,35	34	342.724,508 547.954,227	15.9
36	342.718,484 547.970,294	37	342.718,482 547.970,3	0.006
39	342.706,326 548.002,484	40	342.706,192 548.003,208	0.736
42	342.706,242 548.017,288	1	342.707,361 548.030,227	12.987

**** Lungimile segmentelor sunt determinate în planul de proiecţie Stereo 70 şi sunt rotunjite la 1 milimetru.**
***** Distanţa dintre puncte este formată din segmente cumulate ce sunt mai mici decât valoarea 1 milimetru.**

Document care conține date cu caracter personal, protejat de prevederile Regulamentului (UE) nr. 679/2016 și Legii 190/2018

DATE DESPRE IMOBILUL NR. 4565

Oficiul de Cadastru şi Publicitate Imobiliară ALBA
Biroul de Cadastru şi Publicitate Imobiliară Campeni

A. Partea I. Descrierea imobilului

TEREN Extravilan

Adresa: Jud. Alba

Nr. Crt	Nr cadastral Nr. topografic	Suprafaţa* (mp)	Observaţii / Referinţe
A1	72031	3.877	Sector cadastral:24 Teren imprejmuit;

B. Partea II. Proprietari şi acte

Inscrieri privitoare la dreptul de proprietate şi alte drepturi reale		Referinţe
24741 / 10/07/2024		
Hotarare Judecatoreasca nr. 691, din 07/12/2023 emis de Judecătoria Câmpeni (inscris sub semnatura privata nr Anexa 13 din 09.07.2024, emis de Scurtu Maria;inscris sub semnatura privata nr Anexa 15 din 09.07.2024, emis de Scurtu Maria;inscris sub semnatura privata nr Anexa 16 din 08.07.2024, emis de Scurtu Maria;act administrativ nr CI din 05.05.2023, emis de SPCLEP Câmpeni;inscris sub semnatura privata nr Anexa 14 din 09.07.2024, emis de Scurtu Maria;act administrativ nr 3219 din 08.07.2024, emis de Primăria Vadu Moților);		
B1	- imobilul de sub A 1 cu nr. top 3847/2 se identifica cu cf electronic 71755 UAT Vadu Motilor (provenita din conversia de pe hartie a cf nr. 797 Sacatura) In baza sentintei civile si a documentatiilor anexate se inscrie categoria de folosinta si suprafata reala a imobilului de sub A1. e 3877 mp imobil situat in extravilan .	A1
B2	Intabulare, drept de PROPRIETATE, titlu partaj si mostenire, dobandit prin Hotarare Judecatoreasca, cota actuala 1/2, cota initiala 1/2	A1
	1) **SORAN EVA**	
B3	Intabulare, drept de PROPRIETATE, titlu partaj si mostenire, dobandit prin Hotarare Judecatoreasca, cota actuala 1/2, cota initiala 1/2	A1
	1) **TAUCEAN SAVA**	

C. Partea III. SARCINI .

Inscrieri privind dezmembramintele dreptului de proprietate, drepturi reale de garanţie şi sarcini	Referinţe
NU SUNT	

Anexa Nr. 1 La Partea I

Teren

Nr cadastral	Suprafaţa (mp)*	Observaţii / Referinţe
72031	3.877	

* Suprafaţa este determinată in planul de proiecţie Stereo 70.

DETALII LINIARE IMOBIL

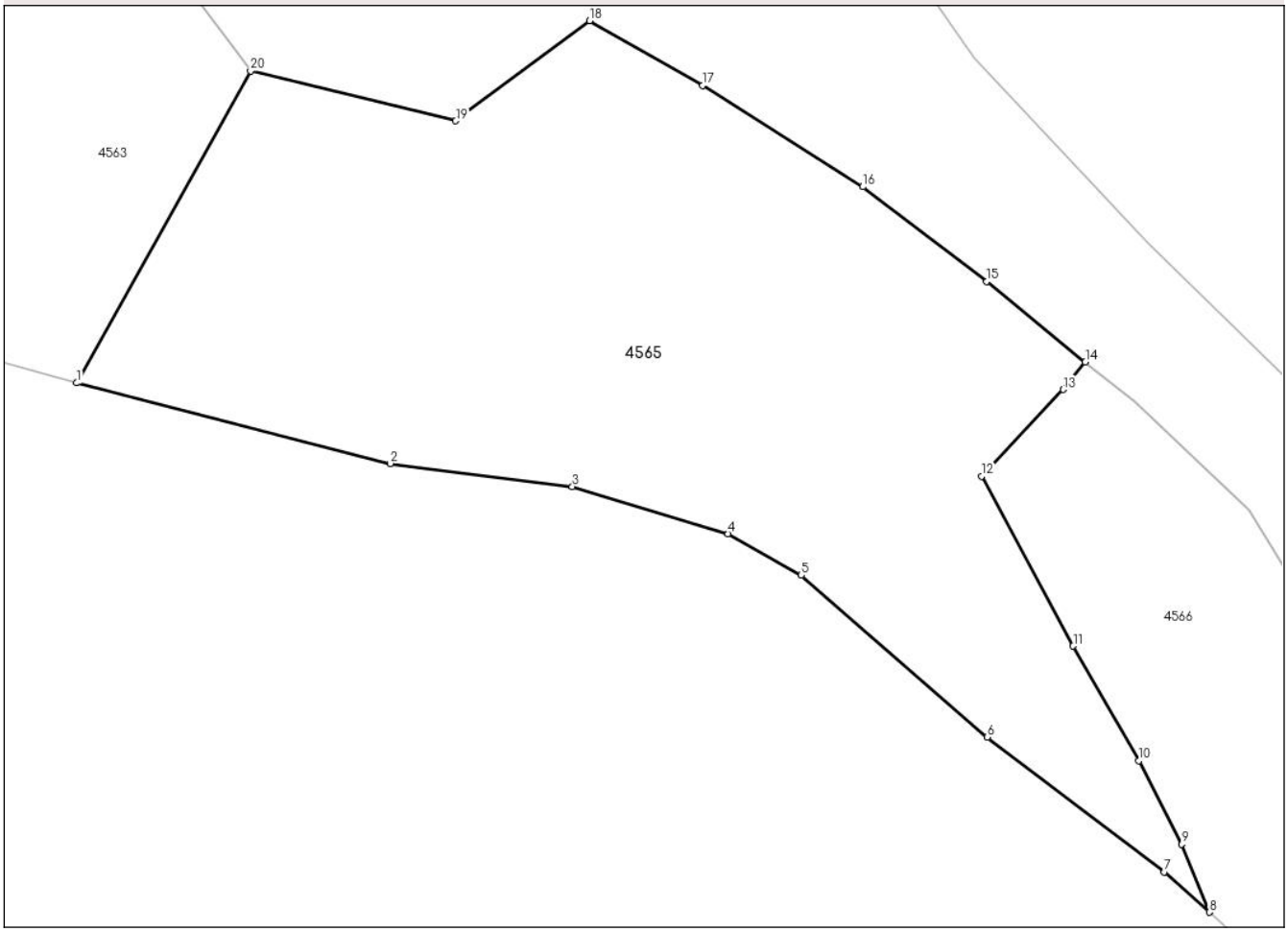

Date referitoare la teren

Crt	Categorie folosință	Intra vilan	Suprafaţa (mp)	Tarla	Parcelă	Nr. topo	Observaţii / Referinţe
1	faneata	NU	3.877	-	-	3847/2	

Lungime Segmente
1) Valorile lungimilor segmentelor sunt obţinute din proiecţie în plan.

Punct început	X / Y	Punct sfârşit	X / Y	Lungime segment (** (m)
1	342.661,1 547.864,276	2	342.692,994 547.856,069	32.933
2	342.692,994 547.856,069	3	342.711,562 547.853,726	18.715
3	342.711,562 547.853,726	4	342.727,436 547.848,923	16.585
4	342.727,436 547.848,923	5	342.734,875 547.844,705	8.552
5	342.734,875 547.844,705	6	342.753,826 547.828,233	25.109

Document care conține date cu caracter personal, protejat de prevederile Regulamentului (UE) nr. 679/2016 și Legii 190/2018

Punct început	X / Y	Punct sfârşit	X / Y	Lungime segment (** (m)
6	342.753,826 547.828,233	7	342.771,87 547.814,527	22.659
7	342.771,87 547.814,527	8	342.776,434 547.810,422	6.138
8	342.776,434 547.810,422	9	342.773,651 547.817,351	7.467
9	342.773,651 547.817,351	10	342.769,258 547.825,844	9.562
10	342.769,258 547.825,844	11	342.762,58 547.837,501	13.434
11	342.762,58 547.837,501	12	342.753,238 547.854,78	19.643
12	342.753,238 547.854,78	13	342.761,585 547.863,595	12.14
13	342.761,585 547.863,595	14	342.763,81 547.866,407	3.586
14	342.763,81 547.866,407	15	342.753,767 547.874,595	12.958
15	342.753,767 547.874,595	16	342.741,152 547.884,232	15.875
16	342.741,152 547.884,232	17	342.724,808 547.894,532	19.319
17	342.724,808 547.894,532	18	342.713,331 547.901,129	13.238
18	342.713,331 547.901,129	19	342.699,679 547.890,935	17.038
19	342.699,679 547.890,935	20	342.678,788 547.895,999	21.496
20	342.678,788 547.895,999	1	342.661,1 547.864,276	36.321

** Lungimile segmentelor sunt determinate în planul de proiecţie Stereo 70 şi sunt rotunjite la 1 milimetru.
*** Distanţa dintre puncte este formată din segmente cumulate ce sunt mai mici decât valoarea 1 milimetru.

Document care conține date cu caracter personal, protejat de prevederile Regulamentului (UE) nr. 679/2016 și Legii 190/2018

DATE DESPRE IMOBILUL NR. 4566

Oficiul de Cadastru şi Publicitate Imobiliară ALBA
Biroul de Cadastru şi Publicitate Imobiliară Campeni

A. Partea I. Descrierea imobilului

Nr. CF vechi:1111, 403 Sacatura
Nr. topografic:3811/2, 3815, 3812/1, 3816/1

TEREN Extravilan

Adresa: Jud. Alba

Nr. Crt	Nr cadastral Nr. topografic	Suprafaţa* (mp)	Observaţii / Referinţe
A1		1.692	Sector cadastral:24 Teren neimprejmuit; Parte din Cartea Funciara veche nr.1111, 403 Sacatura, cu nr. topografic vechi 3811/2, 3815, 3812/1, 3816/1.

B. Partea II. Proprietari şi acte

Inscrieri privitoare la dreptul de proprietate şi alte drepturi reale		Referinţe
4566 / 10/03/2025		
Act Normativ nr. 7, din 13/03/1996 emis de PARLAMENTUL ROMANIEI;		
B1	Intabulare, drept de PROPRIETATE, dobandit prin Lege, cota actuala 1/1, cota initiala 1/1	A1
	1) **NEIDENTIFICAT NEIDENTIFICAT**	
Act Administrativ nr. 1114, din 03/03/2025 emis de COMUNA VADU MOȚILOR;		
B2	Se noteaza posesia faptica in favoarea lui	A1
	1) **PITARCA IOSIF**	

C. Partea III. SARCINI .

Inscrieri privind dezmembramintele dreptului de proprietate, drepturi reale de garanţie şi sarcini	Referinţe
NU SUNT	

Document care conține date cu caracter personal, protejat de prevederile Regulamentului (UE) nr. 679/2016 și Legii 190/2018

Anexa Nr. 1 La Partea I

Teren

Nr cadastral	Suprafaţa (mp)*	Observaţii / Referinţe
	1.692	Parte din Cartea Funciara veche nr.1111, 403 Sacatura, cu nr. topografic vechi 3811/2, 3815, 3812/1, 3816/1.

* Suprafaţa este determinată in planul de proiecţie Stereo 70.

DETALII LINIARE IMOBIL

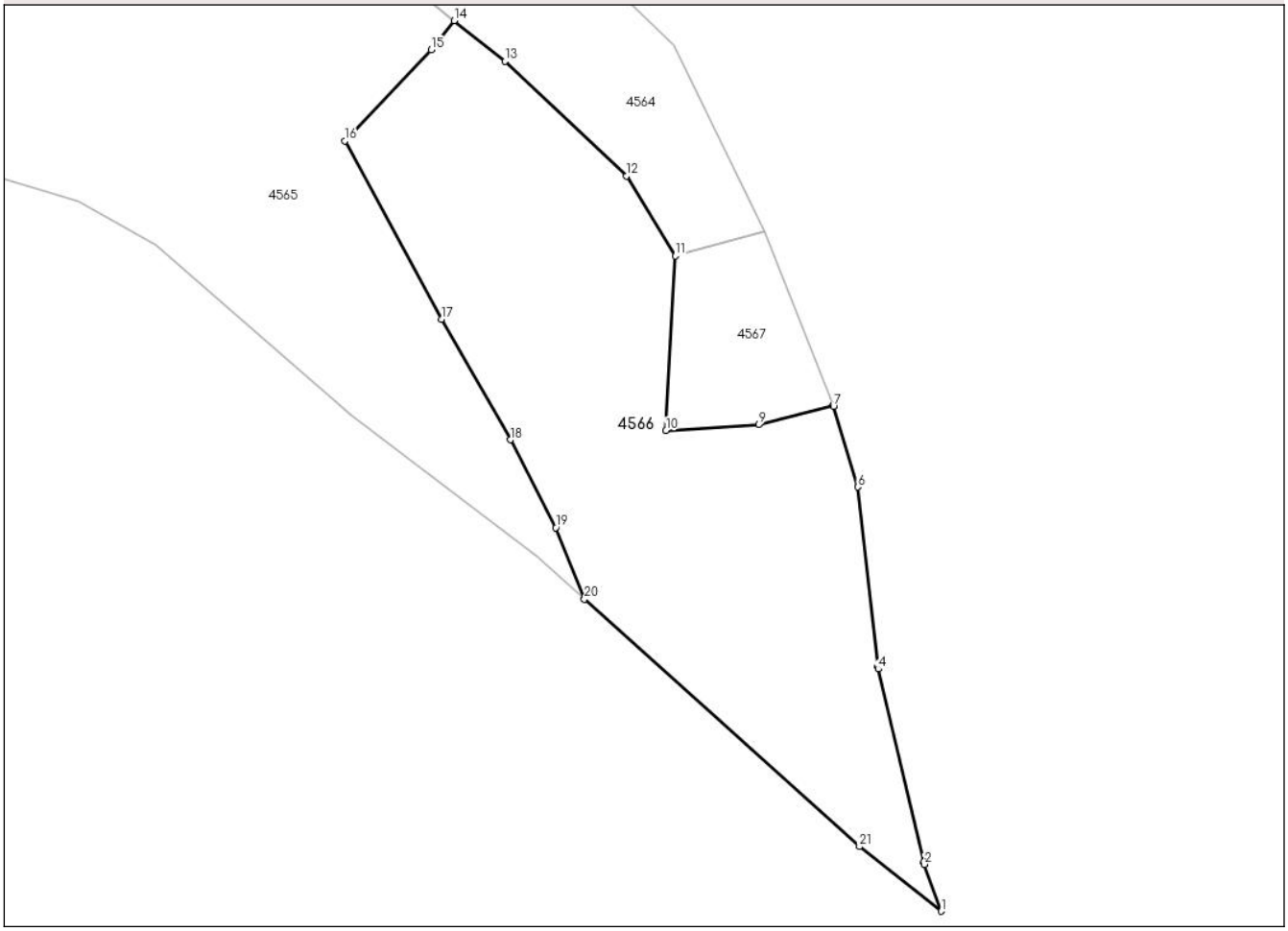

Date referitoare la teren

Crt	Categorie folosință	Intra vilan	Suprafaţa (mp)	Tarla	Parcelă	Nr. topo	Observaţii / Referinţe
1	pasune	NU	1.692	-	-	-	

Lungime Segmente

1) Valorile lungimilor segmentelor sunt obţinute din proiecţie în plan.

Punct început	X / Y	Punct sfârşit	X / Y	Lungime segment (** (m)
1	342.810,973 547.780,231	2	342.809,318 547.784,766	4.828
3	342.809,25 547.784,996	4	342.804,877 547.803,67	19.179
5	342.804,837 547.803,903	6	342.802,882 547.821,287	17.494
7	342.800,537 547.829,096	8	342.800,497 547.829,209	0.12
9	342.793,294 547.827,311	10	342.784,316 547.826,732	8.997

Punct început	X / Y	Punct sfârşit	X / Y	Lungime segment (** (m)
2	342.809,318 547.784,766	3	342.809,25 547.784,996	0.24
4	342.804,877 547.803,67	5	342.804,837 547.803,903	0.236
6	342.802,882 547.821,287	7	342.800,537 547.829,096	8.153
8	342.800,497 547.829,209	9	342.793,294 547.827,311	7.449
10	342.784,316 547.826,732	11	342.785,206 547.843,648	16.939

Document care conține date cu caracter personal, protejat de prevederile Regulamentului (UE) nr. 679/2016 și Legii 190/2018

Punct început	X / Y	Punct sfârşit	X / Y	Lungime segment (** (m)
11	342.785,206 547.843,648	12	342.780,506 547.851,378	9.047
13	342.768,743 547.862,478	14	342.763,81 547.866,407	6.306
15	342.761,585 547.863,595	16	342.753,238 547.854,78	12.14
17	342.762,58 547.837,501	18	342.769,258 547.825,844	13.434
19	342.773,651 547.817,351	20	342.776,434 547.810,422	7.467
21	342.803,046 547.786,488	1	342.810,973 547.780,231	10.099

Punct început	X / Y	Punct sfârşit	X / Y	Lungime segment (** (m)
12	342.780,506 547.851,378	13	342.768,743 547.862,478	16.173
14	342.763,81 547.866,407	15	342.761,585 547.863,595	3.586
16	342.753,238 547.854,78	17	342.762,58 547.837,501	19.643
18	342.769,258 547.825,844	19	342.773,651 547.817,351	9.562
20	342.776,434 547.810,422	21	342.803,046 547.786,488	35.792

** Lungimile segmentelor sunt determinate în planul de proiecţie Stereo 70 şi sunt rotunjite la 1 milimetru.
*** Distanţa dintre puncte este formată din segmente cumulate ce sunt mai mici decât valoarea 1 milimetru.

Document care conține date cu caracter personal, protejat de prevederile Regulamentului (UE) nr. 679/2016 și Legii 190/2018

DATE DESPRE IMOBILUL NR. 4567

Oficiul de Cadastru şi Publicitate Imobiliară ALBA
Biroul de Cadastru şi Publicitate Imobiliară Campeni

A. Partea I. Descrierea imobilului

Nr. CF vechi:1111, 403 Sacatura
Nr. topografic:3811/2, 3815, 3812/1, 3816/1

TEREN Extravilan

Adresa: Jud. Alba

Nr. Crt	Nr cadastral Nr. topografic	Suprafaţa* (mp)	Observaţii / Referinţe
A1		223	Sector cadastral:24 Teren neimprejmuit; Parte din Cartea Funciara veche nr.1111, 403 Sacatura, cu nr. topografic vechi 3811/2, 3815, 3812/1, 3816/1.

B. Partea II. Proprietari şi acte

Inscrieri privitoare la dreptul de proprietate şi alte drepturi reale		Referinţe
4567 / 10/03/2025		
Act Normativ nr. 7, din 13/03/1996 emis de PARLAMENTUL ROMANIEI;		
B1	Inscrierea provizorie, drept de PROPRIETATE, dobandit prin Lege, cota actuala 1/1, cota initiala 1/1	A1
	1) **NEIDENTIFICAT NEIDENTIFICAT**	
B2	Se noteaza mentiunea de proprietar neidentificat	A1

C. Partea III. SARCINI .

Inscrieri privind dezmembramintele dreptului de proprietate, drepturi reale de garanţie şi sarcini	Referinţe
NU SUNT	

Document care conține date cu caracter personal, protejat de prevederile Regulamentului (UE) nr. 679/2016 și Legii 190/2018

Anexa Nr. 1 La Partea I

Teren

Nr cadastral	Suprafaţa (mp)*	Observaţii / Referinţe
	223	Parte din Cartea Funciara veche nr.1111, 403 Sacatura, cu nr. topografic vechi 3811/2, 3815, 3812/1, 3816/1.

* Suprafaţa este determinată in planul de proiecţie Stereo 70.

DETALII LINIARE IMOBIL

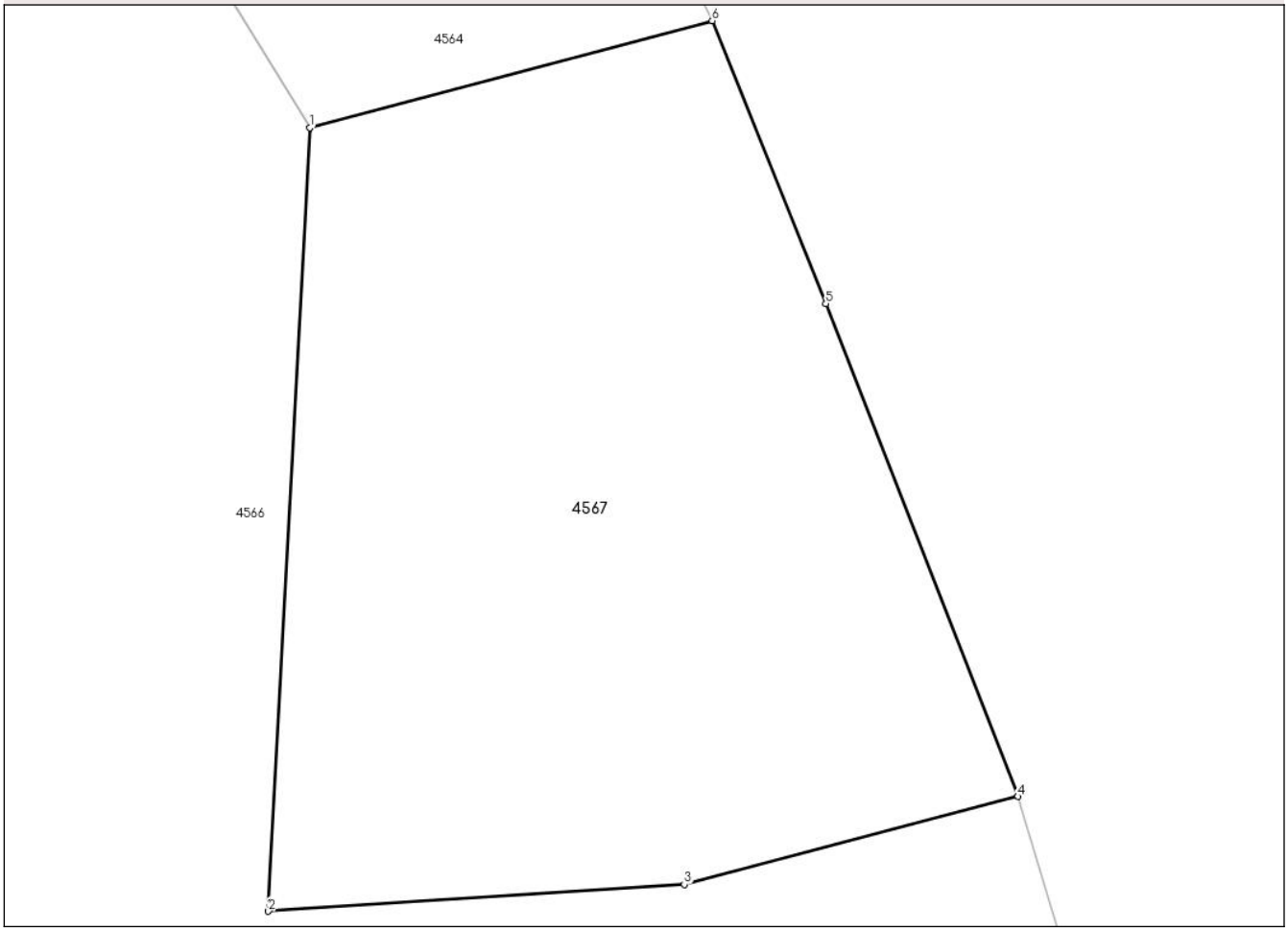

Date referitoare la teren

Crt	Categorie folosință	Intra vilan	Suprafaţa (mp)	Tarla	Parcelă	Nr. topo	Observaţii / Referinţe
1	pasune	NU	223	-	-	-	

Lungime Segmente
1) Valorile lungimilor segmentelor sunt obţinute din proiecţie în plan.

Punct început	X / Y	Punct sfârşit	X / Y	Lungime segment (** (m)
1	342.785,206 547.843,648	2	342.784,316 547.826,732	16.939
2	342.784,316 547.826,732	3	342.793,294 547.827,311	8.997
3	342.793,294 547.827,311	4	342.800,497 547.829,209	7.449
4	342.800,497 547.829,209	5	342.796,354 547.839,849	11.418
5	342.796,354 547.839,849	6	342.793,899 547.845,961	6.587

Document care conține date cu caracter personal, protejat de prevederile Regulamentului (UE) nr. 679/2016 și Legii 190/2018

Punct început	X / Y	Punct sfârşit	X / Y	Lungime segment (** (m)
6	342.793,899 547.845,961	1	342.785,206 547.843,648	8.995

** Lungimile segmentelor sunt determinate în planul de proiecţie Stereo 70 şi sunt rotunjite la 1 milimetru.
*** Distanţa dintre puncte este formată din segmente cumulate ce sunt mai mici decât valoarea 1 milimetru.

Document care conține date cu caracter personal, protejat de prevederile Regulamentului (UE) nr. 679/2016 și Legii 190/2018

DATE DESPRE IMOBILUL NR. 4568

Oficiul de Cadastru şi Publicitate Imobiliară ALBA
Biroul de Cadastru şi Publicitate Imobiliară Campeni

A. Partea I. Descrierea imobilului

TEREN Extravilan

Adresa: Jud. Alba

Nr. Crt	Nr cadastral Nr. topografic	Suprafaţa* (mp)	Observaţii / Referinţe
A1		1.801	Sector cadastral:24 Teren neimprejmuit; UA 168 %

B. Partea II. Proprietari şi acte

Inscrieri privitoare la dreptul de proprietate şi alte drepturi reale		Referinţe
4568 / 10/03/2025		
Act Administrativ nr. 28, din 01/01/2007 emis de COMUNA VADU MOȚILOR;		
B1	Inscrierea provizorie, drept de PROPRIETATE, dobandit prin Reconstituire, cota actuala 1/1, cota initiala 1/1	A1
	1) **ASOCIAȚIA COMPOSESORATUL SILVIC 'SACATURA' VADU MOȚILOR**, CIF:24218046	

C. Partea III. SARCINI .

Inscrieri privind dezmembramintele dreptului de proprietate, drepturi reale de garanţie şi sarcini	Referinţe
NU SUNT	

Document care conține date cu caracter personal, protejat de prevederile Regulamentului (UE) nr. 679/2016 și Legii 190/2018

Anexa Nr. 1 La Partea I

Teren

Nr cadastral	Suprafaţa (mp)*	Observaţii / Referinţe
	1.801	UA 168 %

* Suprafaţa este determinată in planul de proiecţie Stereo 70.

DETALII LINIARE IMOBIL

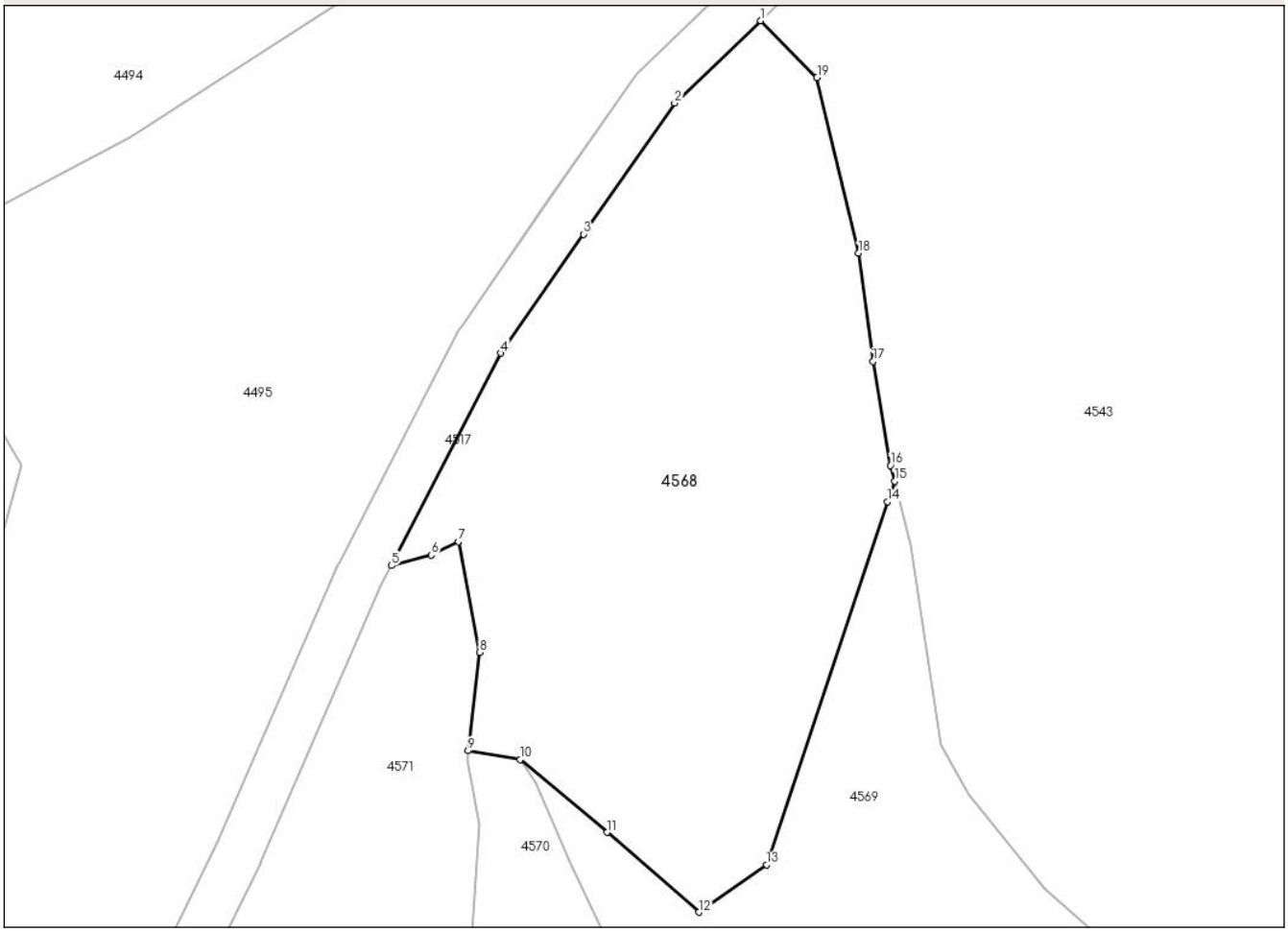

Date referitoare la teren

Crt	Categorie folosință	Intra vilan	Suprafaţa (mp)	Tarla	Parcelă	Nr. topo	Observaţii / Referinţe
1	padure	NU	1.801	-	-	-	UA 168 %

Lungime Segmente
1) Valorile lungimilor segmentelor sunt obţinute din proiecţie în plan.

Punct început	X / Y	Punct sfârşit	X / Y	Lungime segment (** (m)
1	341.877,224 548.342,077	2	341.870,03 548.335,19	9.959
2	341.870,03 548.335,19	3	341.862,398 548.324,26	13.331
3	341.862,398 548.324,26	4	341.855,515 548.314,324	12.087
4	341.855,515 548.314,324	5	341.846,364 548.296,59	19.956
5	341.846,364 548.296,59	6	341.849,689 548.297,481	3.442

Document care conține date cu caracter personal, protejat de prevederile Regulamentului (UE) nr. 679/2016 și Legii 190/2018

Punct început	X / Y	Punct sfârşit	X / Y	Lungime segment (** (m)
6	341.849,689 548.297,481	7	341.851,962 548.298,582	2.526
7	341.851,962 548.298,582	8	341.853,728 548.289,363	9.387
8	341.853,728 548.289,363	9	341.852,781 548.281,144	8.273
9	341.852,781 548.281,144	10	341.857,132 548.280,409	4.413
10	341.857,132 548.280,409	11	341.864,394 548.274,321	9.476
11	341.864,394 548.274,321	12	341.872,041 548.267,663	10.139
12	341.872,041 548.267,663	13	341.877,713 548.271,608	6.909
13	341.877,713 548.271,608	14	341.887,827 548.301,937	31.971
14	341.887,827 548.301,937	15	341.888,42 548.303,642	1.805
15	341.888,42 548.303,642	16	341.888,078 548.304,955	1.357
16	341.888,078 548.304,955	17	341.886,602 548.313,642	8.812
17	341.886,602 548.313,642	18	341.885,401 548.322,667	9.105
18	341.885,401 548.322,667	19	341.881,923 548.337,343	15.082
19	341.881,923 548.337,343	1	341.877,224 548.342,077	6.67

** Lungimile segmentelor sunt determinate în planul de proiecţie Stereo 70 şi sunt rotunjite la 1 milimetru.
*** Distanţa dintre puncte este formată din segmente cumulate ce sunt mai mici decât valoarea 1 milimetru.

Document care conține date cu caracter personal, protejat de prevederile Regulamentului (UE) nr. 679/2016 și Legii 190/2018

DATE DESPRE IMOBILUL NR. 4569

Oficiul de Cadastru şi Publicitate Imobiliară ALBA
Biroul de Cadastru şi Publicitate Imobiliară Campeni

A. Partea I. Descrierea imobilului

Nr. CF vechi:344 Sacatura
Nr. topografic:3754

TEREN Extravilan

Adresa: Jud. Alba

Nr. Crt	Nr cadastral Nr. topografic	Suprafaţa* (mp)	Observaţii / Referinţe
A1		9.547	Sector cadastral:24 Teren imprejmuit; Parte din Cartea Funciara veche nr.344 Sacatura, cu nr. topografic vechi 3754.

B. Partea II. Proprietari şi acte

Inscrieri privitoare la dreptul de proprietate şi alte drepturi reale		Referinţe
4569 / 10/03/2025		
Act Normativ nr. 7, din 13/03/1996 emis de PARLAMENTUL ROMANIEI;		
B1	Intabulare, drept de PROPRIETATE, dobandit prin Lege, cota actuala 1/1, cota initiala 1/1	A1
	1) **NEIDENTIFICAT NEIDENTIFICAT**	
Act Administrativ nr. 1117, din 03/03/2025 emis de COMUNA VADU MOȚILOR;		
B2	Se noteaza posesia faptica in favoarea lui	A1
	1) **MATEIU CLAUDIUS-BENIAMIN**	

C. Partea III. SARCINI .

Inscrieri privind dezmembramintele dreptului de proprietate, drepturi reale de garanţie şi sarcini	Referinţe
NU SUNT	

Document care conține date cu caracter personal, protejat de prevederile Regulamentului (UE) nr. 679/2016 și Legii 190/2018

Anexa Nr. 1 La Partea I

Teren

Nr cadastral	Suprafaţa (mp)*	Observaţii / Referinţe
	9.547	Parte din Cartea Funciara veche nr.344 Sacatura, cu nr. topografic vechi 3754.

* Suprafaţa este determinată in planul de proiecţie Stereo 70.

DETALII LINIARE IMOBIL

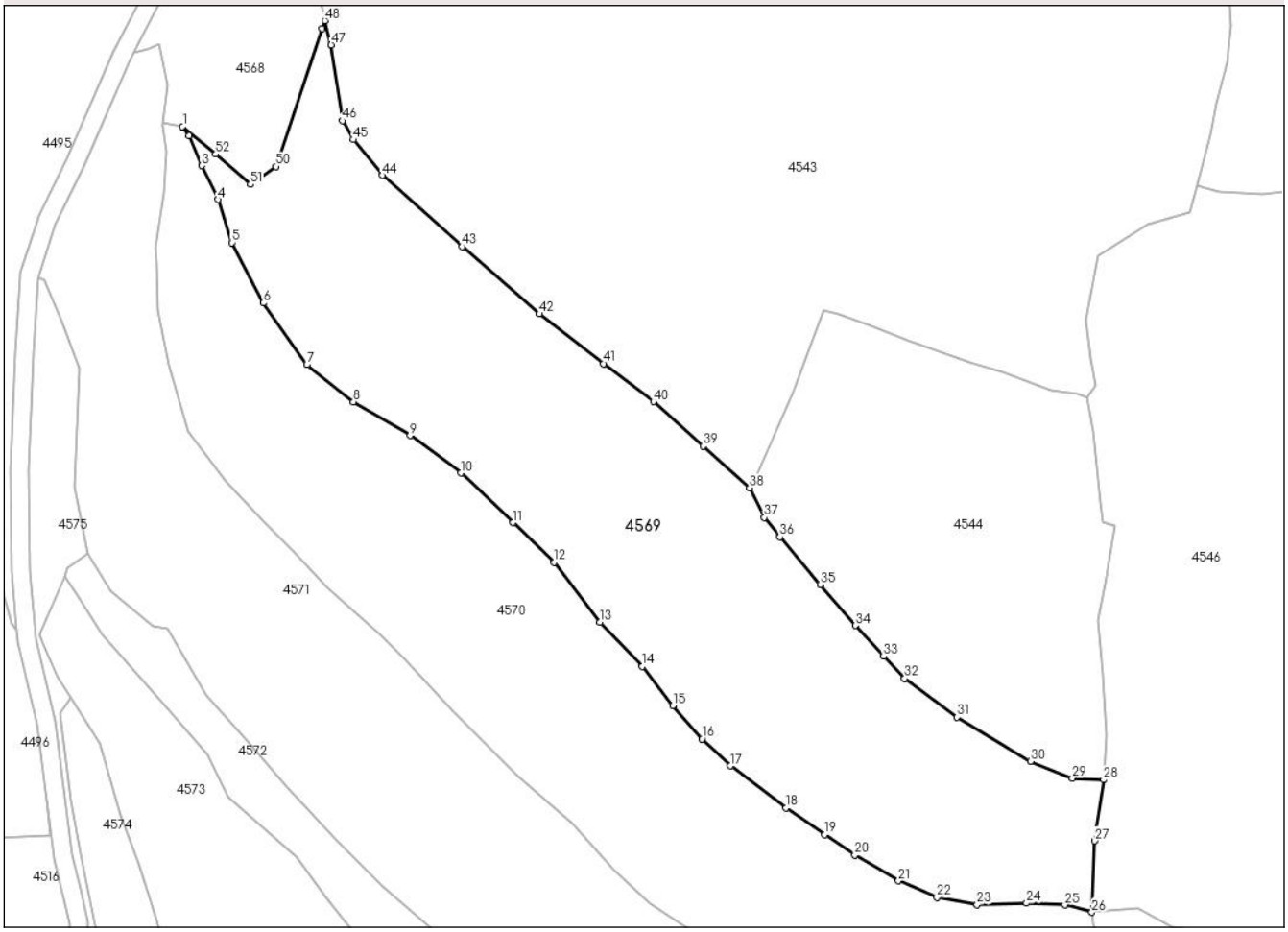

Date referitoare la teren

Crt	Categorie folosință	Intra vilan	Suprafaţa (mp)	Tarla	Parcelă	Nr. topo	Observaţii / Referinţe
1	faneata	NU	9.547	-	-	-	

Lungime Segmente

1) Valorile lungimilor segmentelor sunt obţinute din proiecţie în plan.

Punct început	X / Y	Punct sfârşit	X / Y	Lungime segment
1	341.857,132 548.280,409	2	341.858,495 548.278,378	2.446
4	341.864,863 548.264,342	5	341.867,951 548.254,867	9.966
7	341.884,439 548.228,084	8	341.894,688 548.219,882	13.127
10	341.918,318 548.204,289	11	341.929,758 548.193,392	15.799
13	341.948,886 548.171,508	14	341.958,209 548.161,797	13.462
16	341.971,379 548.145,853	17	341.977,629 548.139,942	8.602

Punct început	X / Y	Punct sfârşit	X / Y	Lungime segment
2	341.858,495 548.278,378	3	341.861,293 548.271,814	7.135
5	341.867,951 548.254,867	6	341.874,858 548.241,615	14.944
8	341.894,688 548.219,882	9	341.907,186 548.212,509	14.511
11	341.929,758 548.193,392	12	341.938,855 548.184,679	12.596
14	341.958,209 548.161,797	15	341.964,948 548.153,192	10.93
17	341.977,629 548.139,942	18	341.989,83 548.130,691	15.312

Punct început	X / Y	Punct sfârşit	X / Y	Lungime segment
3	341.861,293 548.271,814	4	341.864,863 548.264,342	8.281
6	341.874,858 548.241,615	7	341.884,439 548.228,084	16.58
9	341.907,186 548.212,509	10	341.918,318 548.204,289	13.838
12	341.938,855 548.184,679	13	341.948,886 548.171,508	16.556
15	341.964,948 548.153,192	16	341.971,379 548.145,853	9.758
18	341.989,83 548.130,691	19	341.998,364 548.124,837	10.349

Document care conține date cu caracter personal, protejat de prevederile Regulamentului (UE) nr. 679/2016 și Legii 190/2018

Punct început	X / Y	Punct sfârşit	X / Y	Lungime segment
19	341.998,364 548.124,837	20	342.004,966 548.120,348	7.984
22	342.023,055 548.111,002	23	342.031,867 548.109,462	8.946
25	342.051,15 548.109,36	26	342.057,117 548.107,789	6.17
28	342.059,662 548.136,891	29	342.052,799 548.137,248	6.872
31	342.027,482 548.150,642	32	342.015,922 548.159,163	14.361
34	342.005,084 548.170,764	35	341.997,369 548.179,787	11.872
37	341.985,07 548.194,522	38	341.981,836 548.201,016	7.255
40	341.960,656 548.219,94	41	341.949,728 548.228,313	13.767
43	341.918,586 548.254,022	44	341.901,013 548.269,658	23.522
46	341.892,261 548.281,662	47	341.889,797 548.298,346	16.865
49	341.887,827 548.301,937	50	341.877,713 548.271,608	31.971
52	341.864,394 548.274,321	1	341.857,132 548.280,409	9.476

Punct început	X / Y	Punct sfârşit	X / Y	Lungime segment
20	342.004,966 548.120,348	21	342.014,572 548.114,697	11.145
23	342.031,867 548.109,462	24	342.042,702 548.109,779	10.84
26	342.057,117 548.107,789	27	342.057,725 548.123,474	15.697
29	342.052,799 548.137,248	30	342.043,586 548.140,918	9.917
32	342.015,922 548.159,163	33	342.011,306 548.163,979	6.671
35	341.997,369 548.179,787	36	341.988,48 548.190,215	13.702
38	341.981,836 548.201,016	39	341.971,66 548.210,172	13.689
41	341.949,728 548.228,313	42	341.935,595 548.239,233	17.86
44	341.901,013 548.269,658	45	341.894,617 548.277,502	10.121
47	341.889,797 548.298,346	48	341.888,42 548.303,642	5.472
50	341.877,713 548.271,608	51	341.872,041 548.267,663	6.909

Punct început	X / Y	Punct sfârşit	X / Y	Lungime segment
21	342.014,572 548.114,697	22	342.023,055 548.111,002	9.253
24	342.042,702 548.109,779	25	342.051,15 548.109,36	8.458
27	342.057,725 548.123,474	28	342.059,662 548.136,891	13.556
30	342.043,586 548.140,918	31	342.027,482 548.150,642	18.812
33	342.011,306 548.163,979	34	342.005,084 548.170,764	9.206
36	341.988,48 548.190,215	37	341.985,07 548.194,522	5.493
39	341.971,66 548.210,172	40	341.960,656 548.219,94	14.714
42	341.935,595 548.239,233	43	341.918,586 548.254,022	22.539
45	341.894,617 548.277,502	46	341.892,261 548.281,662	4.781
48	341.888,42 548.303,642	49	341.887,827 548.301,937	1.805
51	341.872,041 548.267,663	52	341.864,394 548.274,321	10.139

** Lungimile segmentelor sunt determinate în planul de proiecţie Stereo 70 şi sunt rotunjite la 1 milimetru.
*** Distanţa dintre puncte este formată din segmente cumulate ce sunt mai mici decât valoarea 1 milimetru.

Document care conține date cu caracter personal, protejat de prevederile Regulamentului (UE) nr. 679/2016 și Legii 190/2018

DATE DESPRE IMOBILUL NR. 4570

Oficiul de Cadastru şi Publicitate Imobiliară ALBA
Biroul de Cadastru şi Publicitate Imobiliară Campeni

A. Partea I. Descrierea imobilului

Nr. CF vechi:344 Sacatura
Nr. topografic:3754

TEREN Extravilan

Adresa: Jud. Alba, Locul numit 'Certej din Jos'

Nr. Crt	Nr cadastral Nr. topografic	Suprafaţa* (mp)	Observaţii / Referinţe
A1		9.085	Sector cadastral:24 Teren imprejmuit; Parte din Cartea Funciara veche nr.344 Sacatura, cu nr. topografic vechi 3754.

B. Partea II. Proprietari şi acte

Inscrieri privitoare la dreptul de proprietate şi alte drepturi reale		Referinţe
4570 / 10/03/2025		
Act Normativ nr. 7, din 13/03/1996 emis de PARLAMENTUL ROMANIEI;		
B1	Intabulare, drept de PROPRIETATE, dobandit prin Lege, cota actuala 1/1, cota initiala 1/1	A1
	1) **NEIDENTIFICAT NEIDENTIFICAT**	
Act Administrativ nr. 1119, din 03/03/2025 emis de COMUNA VADU MOȚILOR;		
B2	Se noteaza posesia faptica in favoarea lui	A1
	1) **VÎȚ TRAIAN** 2) **VÎȚ RAFILA**	

C. Partea III. SARCINI .

Inscrieri privind dezmembramintele dreptului de proprietate, drepturi reale de garanţie şi sarcini	Referinţe
NU SUNT	

Document care conține date cu caracter personal, protejat de prevederile Regulamentului (UE) nr. 679/2016 și Legii 190/2018

Anexa Nr. 1 La Partea I

Teren

Nr cadastral	Suprafaţa (mp)*	Observaţii / Referinţe
	9.085	Parte din Cartea Funciara veche nr.344 Sacatura, cu nr. topografic vechi 3754.

* Suprafaţa este determinată in planul de proiecţie Stereo 70.

DETALII LINIARE IMOBIL

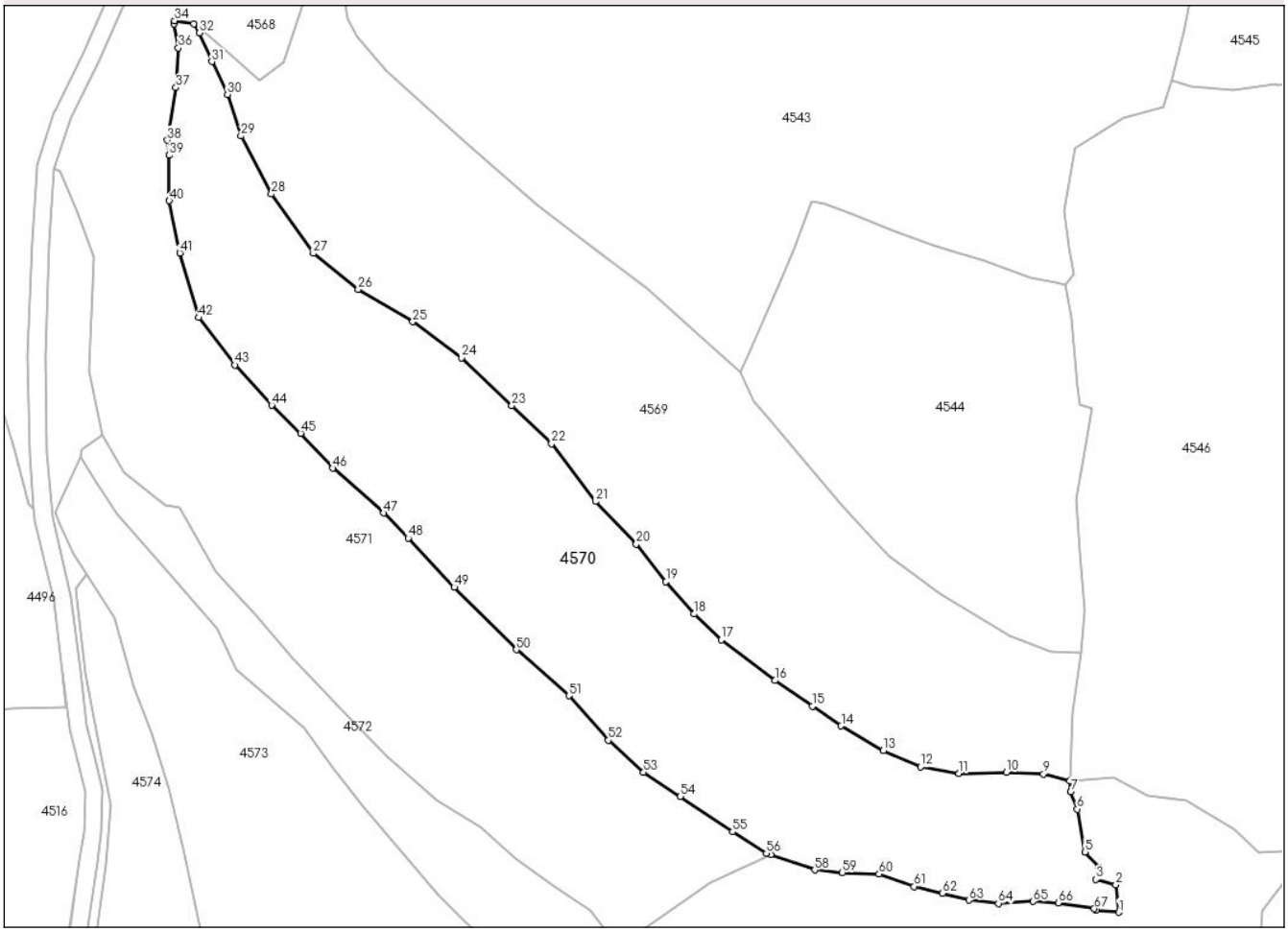

Date referitoare la teren

Crt	Categorie folosință	Intra vilan	Suprafaţa (mp)	Tarla	Parcelă	Nr. topo	Observaţii / Referinţe
1	pasune	NU	1.367	-	-	-	Pasune impadurita
2	faneata	NU	7.718	-	-	-	

Lungime Segmente

1) Valorile lungimilor segmentelor sunt obţinute din proiecţie în plan.

Punct început	X / Y	Punct sfârşit	X / Y	Lungime segment
1	342.068,329 548.077,849	2	342.067,663 548.084,073	6.26
4	342.063,825 548.088,086	5	342.060,637 548.091,602	4.746
7	342.057,371 548.105,278	8	342.057,117 548.107,789	2.524
10	342.042,702 548.109,779	11	342.031,867 548.109,462	10.84
13	342.014,572 548.114,697	14	342.004,966 548.120,348	11.145

Punct început	X / Y	Punct sfârşit	X / Y	Lungime segment
2	342.067,663 548.084,073	3	342.063,067 548.085,331	4.765
5	342.060,637 548.091,602	6	342.058,832 548.101,38	9.943
8	342.057,117 548.107,789	9	342.051,15 548.109,36	6.17
11	342.031,867 548.109,462	12	342.023,055 548.111,002	8.946
14	342.004,966 548.120,348	15	341.998,364 548.124,837	7.984

Punct început	X / Y	Punct sfârşit	X / Y	Lungime segment
3	342.063,067 548.085,331	4	342.063,825 548.088,086	2.857
6	342.058,832 548.101,38	7	342.057,371 548.105,278	4.163
9	342.051,15 548.109,36	10	342.042,702 548.109,779	8.458
12	342.023,055 548.111,002	13	342.014,572 548.114,697	9.253
15	341.998,364 548.124,837	16	341.989,83 548.130,691	10.349

Document care conține date cu caracter personal, protejat de prevederile Regulamentului (UE) nr. 679/2016 și Legii 190/2018

Punct început	X / Y	Punct sfârşit	X / Y	Lungime segment
16	341.989,83 548.130,691	17	341.977,629 548.139,942	15.312
19	341.964,948 548.153,192	20	341.958,209 548.161,797	10.93
22	341.938,855 548.184,679	23	341.929,758 548.193,392	12.596
25	341.907,186 548.212,509	26	341.894,688 548.219,882	14.511
28	341.874,858 548.241,615	29	341.867,951 548.254,867	14.944
31	341.861,293 548.271,814	32	341.858,495 548.278,378	7.135
34	341.852,781 548.281,144	35	341.852,695 548.280,399	0.75
37	341.853,089 548.265,897	38	341.851,148 548.253,874	12.179
40	341.851,566 548.240,091	41	341.853,989 548.228,173	12.162
43	341.866,541 548.202,626	44	341.874,975 548.193,445	12.467
46	341.888,865 548.179,122	47	341.900,543 548.168,877	15.535
49	341.916,616 548.151,954	50	341.930,78 548.137,699	20.095
52	341.951,771 548.117,083	53	341.959,855 548.109,779	10.895
55	341.980,214 548.096,193	56	341.987,882 548.091,291	9.101
58	341.998,94 548.087,482	59	342.005,254 548.086,899	6.341
61	342.021,631 548.083,735	62	342.028,077 548.082,133	6.642
64	342.040,861 548.079,841	65	342.048,758 548.080,295	7.91
67	342.062,73 548.078,675	68	342.063,178 548.078,352	0.552

Punct început	X / Y	Punct sfârşit	X / Y	Lungime segment
17	341.977,629 548.139,942	18	341.971,379 548.145,853	8.602
20	341.958,209 548.161,797	21	341.948,886 548.171,508	13.462
23	341.929,758 548.193,392	24	341.918,318 548.204,289	15.799
26	341.894,688 548.219,882	27	341.884,439 548.228,084	13.127
29	341.867,951 548.254,867	30	341.864,863 548.264,342	9.966
32	341.858,495 548.278,378	33	341.857,132 548.280,409	2.446
35	341.852,695 548.280,399	36	341.853,663 548.274,933	5.551
38	341.851,148 548.253,874	39	341.851,499 548.250,44	3.452
41	341.853,989 548.228,173	42	341.858,253 548.213,446	15.332
44	341.874,975 548.193,445	45	341.881,539 548.187,084	9.14
47	341.900,543 548.168,877	48	341.906,119 548.163,18	7.972
50	341.930,78 548.137,699	51	341.942,801 548.127,223	15.945
53	341.959,855 548.109,779	54	341.968,27 548.104,223	10.084
56	341.987,882 548.091,291	57	341.988,851 548.090,957	1.025
59	342.005,254 548.086,899	60	342.013,597 548.086,555	8.35
62	342.028,077 548.082,133	63	342.034,128 548.080,608	6.24
65	342.048,758 548.080,295	66	342.054,541 548.080,004	5.79
68	342.063,178 548.078,352	1	342.068,329 548.077,849	5.176

Punct început	X / Y	Punct sfârşit	X / Y	Lungime segment
18	341.971,379 548.145,853	19	341.964,948 548.153,192	9.758
21	341.948,886 548.171,508	22	341.938,855 548.184,679	16.556
24	341.918,318 548.204,289	25	341.907,186 548.212,509	13.838
27	341.884,439 548.228,084	28	341.874,858 548.241,615	16.58
30	341.864,863 548.264,342	31	341.861,293 548.271,814	8.281
33	341.857,132 548.280,409	34	341.852,781 548.281,144	4.413
36	341.853,663 548.274,933	37	341.853,089 548.265,897	9.054
39	341.851,499 548.250,44	40	341.851,566 548.240,091	10.349
42	341.858,253 548.213,446	43	341.866,541 548.202,626	13.63
45	341.881,539 548.187,084	46	341.888,865 548.179,122	10.82
48	341.906,119 548.163,18	49	341.916,616 548.151,954	15.369
51	341.942,801 548.127,223	52	341.951,771 548.117,083	13.538
54	341.968,27 548.104,223	55	341.980,214 548.096,193	14.392
57	341.988,851 548.090,957	58	341.998,94 548.087,482	10.671
60	342.013,597 548.086,555	61	342.021,631 548.083,735	8.515
63	342.034,128 548.080,608	64	342.040,861 548.079,841	6.777
66	342.054,541 548.080,004	67	342.062,73 548.078,675	8.296

**** Lungimile segmentelor sunt determinate în planul de proiecţie Stereo 70 şi sunt rotunjite la 1 milimetru.**
***** Distanţa dintre puncte este formată din segmente cumulate ce sunt mai mici decât valoarea 1 milimetru.**

Document care conține date cu caracter personal, protejat de prevederile Regulamentului (UE) nr. 679/2016 și Legii 190/2018

DATE DESPRE IMOBILUL NR. 4571

Oficiul de Cadastru şi Publicitate Imobiliară ALBA
Biroul de Cadastru şi Publicitate Imobiliară Campeni

A. Partea I. Descrierea imobilului

TEREN Extravilan Nr. CF vechi:735 SACATURA

Adresa: Jud. Alba, Dosu scarisori

Nr. Crt	Nr cadastral Nr. topografic	Suprafaţa* (mp)	Observaţii / Referinţe
A1	71059	8.098	Sector cadastral:24 Teren neimprejmuit;

B. Partea II. Proprietari şi acte

Inscrieri privitoare la dreptul de proprietate şi alte drepturi reale		Referinţe
1383 / 20/06/2005		
Act Notarial nr. 945/2005, din 20/06/2005 emis de BNP BURDE;		
B1	Intabulare, drept de PROPRIETATEcu tiltu întreţinere , ca bun propriu, dobandit prin Conventie, cota actuala 522/8098, cota initiala 522/8098	A1
	1) **CRIȘAN IOAN**	
1347 / 07/02/2022		
Hotarare Judecatoreasca nr. 881, din 10/11/2021 emis de JUDECATORIA CAMPENI;		
B2	- În baza sentinţei civile 881/2021 dosar 1094/203/2021 emisă de Judecatoria Campeni , documentaţie cadastrală avizată de OCPI ALBA , se dezmembrează imobilul cu nr top initial 3755 potrivit raportului de expertiză tehnică extrajudiciară , fila 45-75 din dosarul instanţei , prin formarea următoarelor loturi: -LOTUL 1 cu nr top 3755/1 fanat de 6437 LOT ce se identifica cu nr cadastral 71810 atribuit de OCPI , si se transcrie in cf electronic 71810 UAT Vadu Motilor , in favoarea LAZEA CORNEL SI SOTIA LAZEA LUCIA RODICA . - LOTUL 2 cu nr top 3755/2 arabil de 3519 mp lot ce se reinscrie in prezenta cf sub A1 in favoarea vechilor proprietari de Cf .	A1
4571 / 10/03/2025		
Act Normativ nr. 7, din 13/03/1996 emis de PARLAMENTUL ROMANIEI;		
B3	Intabulare, drept de PROPRIETATE, dobandit prin Lege, cota actuala 7576/8098, cota initiala 7576/8098	A1
	1) **NEIDENTIFICAT NEIDENTIFICAT**	
Act Administrativ nr. 1129, din 03/03/2025 emis de COMUNA VADU MOȚILOR;		
B4	Se noteaza posesia faptica in favoarea lui	A1
	1) **CRIȘAN IOAN**	

C. Partea III. SARCINI

Inscrieri privind dezmembramintele dreptului de proprietate, drepturi reale de garanţie şi sarcini		Referinţe
1347 / 07/02/2022		
Hotarare Judecatoreasca nr. 881, din 10/11/2021 emis de JUDECATORIA CAMPENI;		
C1	In baza sentintei civile se radiaza sarcinile de sub C1, C2 .	A1

Document care conține date cu caracter personal, protejat de prevederile Regulamentului (UE) nr. 679/2016 și Legii 190/2018

Anexa Nr. 1 La Partea I

Teren

Nr cadastral	Suprafaţa (mp)*	Observaţii / Referinţe
71059	8.098	

* Suprafaţa este determinată in planul de proiecţie Stereo 70.

DETALII LINIARE IMOBIL

Date referitoare la teren

Crt	Categorie folosință	Intra vilan	Suprafaţa (mp)	Tarla	Parcelă	Nr. topo	Observaţii / Referinţe
1	arabil	NU	8.098	-	-	3755	nr top nou 3755/2

Lungime Segmente

1) Valorile lungimilor segmentelor sunt obţinute din proiecţie în plan.

Punct început	X / Y	Punct sfârşit	X / Y	Lungime segment
1	341.825,313 548.247,254	2	341.826,748 548.246,718	1.532
4	341.834,356 548.227,271	5	341.833,313 548.201,32	25.972
7	341.841,29 548.178,219	8	341.850,627 548.170,532	12.094
10	341.862,346 548.155,423	11	341.871,69 548.145,224	13.832
13	341.890,846 548.123,964	14	341.901,116 548.113,407	14.728
16	341.922,649 548.097,279	17	341.930,697 548.089,953	10.883

Punct început	X / Y	Punct sfârşit	X / Y	Lungime segment
2	341.826,748 548.246,718	3	341.830,545 548.237,818	9.676
5	341.833,313 548.201,32	6	341.836,333 548.186,583	15.043
8	341.850,627 548.170,532	9	341.853,933 548.170,077	3.337
11	341.871,69 548.145,224	12	341.879,753 548.135,637	12.527
14	341.901,116 548.113,407	15	341.912,807 548.103,346	15.424
17	341.930,697 548.089,953	18	341.939,331 548.083,688	10.668

Punct început	X / Y	Punct sfârşit	X / Y	Lungime segment
3	341.830,545 548.237,818	4	341.834,356 548.227,271	11.214
6	341.836,333 548.186,583	7	341.841,29 548.178,219	9.723
9	341.853,933 548.170,077	10	341.862,346 548.155,423	16.897
12	341.879,753 548.135,637	13	341.890,846 548.123,964	16.103
15	341.912,807 548.103,346	16	341.922,649 548.097,279	11.562
18	341.939,331 548.083,688	19	341.947,649 548.078,212	9.959

Document care conține date cu caracter personal, protejat de prevederile Regulamentului (UE) nr. 679/2016 și Legii 190/2018

Punct început	X / Y	Punct sfârşit	X / Y	Lungime segment
19	341.947,649 548.078,212	20	341.954,019 548.069,805	10.548
22	341.988,851 548.090,957	23	341.987,882 548.091,291	1.025
25	341.968,27 548.104,223	26	341.959,855 548.109,779	10.084
28	341.942,801 548.127,223	29	341.930,78 548.137,699	15.945
31	341.906,119 548.163,18	32	341.900,543 548.168,877	7.972
34	341.881,539 548.187,084	35	341.874,975 548.193,445	9.14
37	341.858,253 548.213,446	38	341.853,989 548.228,173	15.332
40	341.851,499 548.250,44	41	341.851,148 548.253,874	3.452
43	341.853,663 548.274,933	44	341.852,695 548.280,399	5.551
46	341.853,728 548.289,363	47	341.851,962 548.298,582	9.387
49	341.846,364 548.296,59	50	341.845,56 548.295,032	1.753
52	341.835,436 548.271,765	53	341.829,13 548.258,959	14.274

Punct început	X / Y	Punct sfârşit	X / Y	Lungime segment
20	341.954,019 548.069,805	21	341.975,057 548.084,527	25.678
23	341.987,882 548.091,291	24	341.980,214 548.096,193	9.101
26	341.959,855 548.109,779	27	341.951,771 548.117,083	10.895
29	341.930,78 548.137,699	30	341.916,616 548.151,954	20.095
32	341.900,543 548.168,877	33	341.888,865 548.179,122	15.535
35	341.874,975 548.193,445	36	341.866,541 548.202,626	12.467
38	341.853,989 548.228,173	39	341.851,566 548.240,091	12.162
41	341.851,148 548.253,874	42	341.853,089 548.265,897	12.179
44	341.852,695 548.280,399	45	341.852,781 548.281,144	0.75
47	341.851,962 548.298,582	48	341.849,689 548.297,481	2.526
50	341.845,56 548.295,032	51	341.835,475 548.271,851	25.28
53	341.829,13 548.258,959	1	341.825,313 548.247,254	12.312

Punct început	X / Y	Punct sfârşit	X / Y	Lungime segment
21	341.975,057 548.084,527	22	341.988,851 548.090,957	15.219
24	341.980,214 548.096,193	25	341.968,27 548.104,223	14.392
27	341.951,771 548.117,083	28	341.942,801 548.127,223	13.538
30	341.916,616 548.151,954	31	341.906,119 548.163,18	15.369
33	341.888,865 548.179,122	34	341.881,539 548.187,084	10.82
36	341.866,541 548.202,626	37	341.858,253 548.213,446	13.63
39	341.851,566 548.240,091	40	341.851,499 548.250,44	10.349
42	341.853,089 548.265,897	43	341.853,663 548.274,933	9.054
45	341.852,781 548.281,144	46	341.853,728 548.289,363	8.273
48	341.849,689 548.297,481	49	341.846,364 548.296,59	3.442
51	341.835,475 548.271,851	52	341.835,436 548.271,765	0.094

** Lungimile segmentelor sunt determinate în planul de proiecţie Stereo 70 şi sunt rotunjite la 1 milimetru.
*** Distanţa dintre puncte este formată din segmente cumulate ce sunt mai mici decât valoarea 1 milimetru.

Document care conține date cu caracter personal, protejat de prevederile Regulamentului (UE) nr. 679/2016 și Legii 190/2018

DATE DESPRE IMOBILUL NR. 4572

Oficiul de Cadastru şi Publicitate Imobiliară ALBA
Biroul de Cadastru şi Publicitate Imobiliară Campeni

A. Partea I. Descrierea imobilului

Nr. CF vechi:1 Sacatura
Nr. topografic:3975

TEREN Extravilan

Adresa: Jud. Alba

Nr. Crt	Nr cadastral Nr. topografic	Suprafaţa* (mp)	Observaţii / Referinţe
A1		2.077	Sector cadastral:24 Teren neimprejmuit; Parte din Cartea Funciara veche nr.1 Sacatura, cu nr. topografic vechi 3975.

B. Partea II. Proprietari şi acte

Inscrieri privitoare la dreptul de proprietate şi alte drepturi reale		Referinţe
4572 / 10/03/2025		
Act Normativ nr. 7, din 13/03/1996 emis de PARLAMENTUL ROMANIEI;		
B1	Intabulare, drept de PROPRIETATE, dobandit prin Lege, cota actuala 1/1, cota initiala 1/1	A1
	1) **NEIDENTIFICAT NEIDENTIFICAT**	
Act Administrativ nr. 1131, din 03/03/2025 emis de COMUNA VADU MOȚILOR;		
B2	Se noteaza posesia faptica in favoarea lui	A1
	1) **TODEA LUCIAN-SEBASTIAN**	

C. Partea III. SARCINI .

Inscrieri privind dezmembramintele dreptului de proprietate, drepturi reale de garanţie şi sarcini	Referinţe
NU SUNT	

Document care conține date cu caracter personal, protejat de prevederile Regulamentului (UE) nr. 679/2016 și Legii 190/2018

Anexa Nr. 1 La Partea I

Teren

Nr cadastral	Suprafaţa (mp)*	Observaţii / Referinţe
	2.077	Parte din Cartea Funciara veche nr.1 Sacatura, cu nr. topografic vechi 3975.

* Suprafaţa este determinată in planul de proiecţie Stereo 70.

DETALII LINIARE IMOBIL

Date referitoare la teren

Crt	Categorie folosință	Intra vilan	Suprafaţa (mp)	Tarla	Parcelă	Nr. topo	Observaţii / Referinţe
1	pasune	NU	2.077	-	-	-	

Lungime Segmente

1) Valorile lungimilor segmentelor sunt obţinute din proiecţie în plan.

Punct început	X / Y	Punct sfârşit	X / Y	Lungime segment (** (m)
1	341.831,293 548.181,619	2	341.834,321 548.176,811	5.682
3	341.839,487 548.168,863	4	341.853,424 548.152,93	21.168
5	341.862,612 548.142,56	6	341.867,046 548.133,061	10.483
7	341.882,253 548.119,881	8	341.888,76 548.111,19	10.857
9	341.895,688 548.102,095	10	341.904,89 548.091,057	14.371

Punct început	X / Y	Punct sfârşit	X / Y	Lungime segment (** (m)
2	341.834,321 548.176,811	3	341.839,487 548.168,863	9.479
4	341.853,424 548.152,93	5	341.862,612 548.142,56	13.855
6	341.867,046 548.133,061	7	341.882,253 548.119,881	20.124
8	341.888,76 548.111,19	9	341.895,688 548.102,095	11.433
10	341.904,89 548.091,057	11	341.912,974 548.081,704	12.362

Document care conține date cu caracter personal, protejat de prevederile Regulamentului (UE) nr. 679/2016 și Legii 190/2018

Punct început	X / Y	Punct sfârşit	X / Y	Lungime segment (** (m)
11	341.912,974 548.081,704	12	341.918,226 548.076,563	7.349
13	341.930,322 548.064,986	14	341.937,849 548.055,171	12.369
15	341.943,119 548.064,692	16	341.950,743 548.067,634	8.172
17	341.954,019 548.069,805	18	341.947,649 548.078,212	10.548
19	341.939,331 548.083,688	20	341.930,697 548.089,953	10.668
21	341.922,649 548.097,279	22	341.912,807 548.103,346	11.562
23	341.901,116 548.113,407	24	341.890,846 548.123,964	14.728
25	341.879,753 548.135,637	26	341.871,69 548.145,224	12.527
27	341.862,346 548.155,423	28	341.853,933 548.170,077	16.897
29	341.850,627 548.170,532	30	341.841,29 548.178,219	12.094
31	341.836,333 548.186,583	32	341.831,646 548.183,375	5.68

Punct început	X / Y	Punct sfârşit	X / Y	Lungime segment (** (m)
12	341.918,226 548.076,563	13	341.930,322 548.064,986	16.743
14	341.937,849 548.055,171	15	341.943,119 548.064,692	10.882
16	341.950,743 548.067,634	17	341.954,019 548.069,805	3.93
18	341.947,649 548.078,212	19	341.939,331 548.083,688	9.959
20	341.930,697 548.089,953	21	341.922,649 548.097,279	10.883
22	341.912,807 548.103,346	23	341.901,116 548.113,407	15.424
24	341.890,846 548.123,964	25	341.879,753 548.135,637	16.103
26	341.871,69 548.145,224	27	341.862,346 548.155,423	13.832
28	341.853,933 548.170,077	29	341.850,627 548.170,532	3.337
30	341.841,29 548.178,219	31	341.836,333 548.186,583	9.723
32	341.831,646 548.183,375	1	341.831,293 548.181,619	1.791

**** Lungimile segmentelor sunt determinate în planul de proiecţie Stereo 70 şi sunt rotunjite la 1 milimetru.**
***** Distanţa dintre puncte este formată din segmente cumulate ce sunt mai mici decât valoarea 1 milimetru.**

Document care conține date cu caracter personal, protejat de prevederile Regulamentului (UE) nr. 679/2016 și Legii 190/2018

DATE DESPRE IMOBILUL NR. 4573

Oficiul de Cadastru şi Publicitate Imobiliară ALBA
Biroul de Cadastru şi Publicitate Imobiliară Campeni

A. Partea I. Descrierea imobilului

TEREN Extravilan

Adresa: Jud. Alba

Nr. Crt	Nr cadastral Nr. topografic	Suprafaţa* (mp)	Observaţii / Referinţe
A1	71810	6.437	Sector cadastral:24 Teren imprejmuit; imobil imprejmuit cu gard de lemn

B. Partea II. Proprietari şi acte

Inscrieri privitoare la dreptul de proprietate şi alte drepturi reale		Referinţe
1347 / 07/02/2022		
Hotarare Judecatoreasca nr. 881, din 10/11/2021 emis de JUDECATORIA CAMPENI (inscris sub semnatura privata nr A-1.35 din 07.02.2022, emis de NICOARA CALIN NICOLAE;inscris sub semnatura privata nr CALCUL ANALITIC din 07.02.2022, emis de NICOARA CALIN NICOLAE;inscris sub semnatura privata nr BULETINE din 07.02.2022, emis de NICOARA CALIN NICOLAE;inscris sub semnatura privata nr A-1.33 din 07.02.2022, emis de NICOARA CALIN NICOLAE;inscris sub semnatura privata nr A-1.31 din 07.02.2022, emis de NICOARA CALIN NICOLAE;inscris sub semnatura privata nr EXPERTIZA din 07.02.2022, emis de NICOARA CALIN NICOLAE; inscris sub semnatura privata nr A-1.29 din 07.02.2022, emis de NICOARA CALIN NICOLAE;act administrativ nr 345 din 01.02.2022, emis de PRIMARIA VADU MOTILOR;inscris sub semnatura privata nr A-1.32 din 07.02.2022, emis de NICOARA CALIN NICOLAE;inscris sub semnatura privata nr A-1.30 din 07.02.2022, emis de NICOARA CALIN NICOLAE);		
B1	- imobilul de sub A 1 cu nr. top se identifica cu cf electronic 71059 UAT Vadu Motilor (provenita din conversia de pe hartie a cf nr. 735 Sacatura) Se actualizează destinaţia ca fiind extravilan şi se înscrie suprafaţa reală şi categoria de folosinţă actuală de 6437 mp fanat .	A1
B2	Intabulare, drept de PROPRIETATE, dobandit prin Hotarare Judecatoreasca, cota actuala 1/1, cota initiala 1/1	A1
	1) **LAZEA CORNEL** 2) **LAZEA LUCIA-RODICA**	

C. Partea III. SARCINI .

Inscrieri privind dezmembramintele dreptului de proprietate, drepturi reale de garanţie şi sarcini	Referinţe
NU SUNT	

Anexa Nr. 1 La Partea I

Teren

Nr cadastral	Suprafaţa (mp)*	Observaţii / Referinţe
71810	6.437	imobil imprejmuit cu gard de lemn

* Suprafaţa este determinată in planul de proiecţie Stereo 70.

DETALII LINIARE IMOBIL

Date referitoare la teren

Crt	Categorie folosință	Intra vilan	Suprafaţa (mp)	Tarla	Parcelă	Nr. topo	Observaţii / Referinţe
1	faneata	NU	6.437	-	-	3755/1	

Lungime Segmente

1) Valorile lungimilor segmentelor sunt obţinute din proiecţie în plan.

Punct început	X / Y	Punct sfârşit	X / Y	Lungime segment (** (m)
1	341.831,293 548.181,619	2	341.825,634 548.168,873	13.946
3	341.826,721 548.166,17	4	341.829,709 548.159,506	7.303
5	341.838,971 548.144,955	6	341.843,488 548.129,255	16.337
7	341.847,533 548.118,506	8	341.851,509 548.106,091	13.036
9	341.854,751 548.092,411	10	341.858,305 548.075,474	17.306

Punct început	X / Y	Punct sfârşit	X / Y	Lungime segment (** (m)
2	341.825,634 548.168,873	3	341.826,721 548.166,17	2.913
4	341.829,709 548.159,506	5	341.838,971 548.144,955	17.249
6	341.843,488 548.129,255	7	341.847,533 548.118,506	11.485
8	341.851,509 548.106,091	9	341.854,751 548.092,411	14.059
10	341.858,305 548.075,474	11	341.862,845 548.058,645	17.431

Document care conține date cu caracter personal, protejat de prevederile Regulamentului (UE) nr. 679/2016 și Legii 190/2018

Punct început	X / Y	Punct sfârşit	X / Y	Lungime segment (** (m)
11	341.862,845 548.058,645	12	341.867,22 548.045,689	13.675
13	341.871,222 548.034,278	14	341.877,629 548.019,155	16.424
15	341.882,625 548.008,909	16	341.884,944 548.006,96	3.029
17	341.898,384 548.022,322	18	341.910,806 548.032,483	16.048
19	341.927,452 548.045,391	20	341.937,849 548.055,171	14.274
21	341.930,322 548.064,986	22	341.918,226 548.076,563	16.743
23	341.912,974 548.081,704	24	341.904,89 548.091,057	12.362
25	341.895,688 548.102,095	26	341.888,76 548.111,19	11.433
27	341.882,253 548.119,881	28	341.867,046 548.133,061	20.124
29	341.862,612 548.142,56	30	341.853,424 548.152,93	13.855
31	341.839,487 548.168,863	32	341.834,321 548.176,811	9.479

Punct început	X / Y	Punct sfârşit	X / Y	Lungime segment (** (m)
12	341.867,22 548.045,689	13	341.871,222 548.034,278	12.092
14	341.877,629 548.019,155	15	341.882,625 548.008,909	11.399
16	341.884,944 548.006,96	17	341.898,384 548.022,322	20.411
18	341.910,806 548.032,483	19	341.927,452 548.045,391	21.064
20	341.937,849 548.055,171	21	341.930,322 548.064,986	12.369
22	341.918,226 548.076,563	23	341.912,974 548.081,704	7.349
24	341.904,89 548.091,057	25	341.895,688 548.102,095	14.371
26	341.888,76 548.111,19	27	341.882,253 548.119,881	10.857
28	341.867,046 548.133,061	29	341.862,612 548.142,56	10.483
30	341.853,424 548.152,93	31	341.839,487 548.168,863	21.168
32	341.834,321 548.176,811	1	341.831,293 548.181,619	5.682

**** Lungimile segmentelor sunt determinate în planul de proiecţie Stereo 70 şi sunt rotunjite la 1 milimetru.**
***** Distanţa dintre puncte este formată din segmente cumulate ce sunt mai mici decât valoarea 1 milimetru.**

Document care conține date cu caracter personal, protejat de prevederile Regulamentului (UE) nr. 679/2016 și Legii 190/2018

DATE DESPRE IMOBILUL NR. 4574

Oficiul de Cadastru şi Publicitate Imobiliară ALBA
Biroul de Cadastru şi Publicitate Imobiliară Campeni

A. Partea I. Descrierea imobilului

Nr. CF vechi:344 Sacatura
Nr. topografic:3756/3

TEREN Extravilan

Adresa: Jud. Alba

Nr. Crt	Nr cadastral Nr. topografic	Suprafaţa* (mp)	Observaţii / Referinţe
A1		3.460	Sector cadastral:24 Teren imprejmuit; Parte din Cartea Funciara veche nr.344 Sacatura, cu nr. topografic vechi 3756/3.

B. Partea II. Proprietari şi acte

Inscrieri privitoare la dreptul de proprietate şi alte drepturi reale		Referinţe
4574 / 10/03/2025		
Act Normativ nr. 7, din 13/03/1996 emis de PARLAMENTUL ROMANIEI;		
B1	Intabulare, drept de PROPRIETATE, dobandit prin Lege, cota actuala 1/1, cota initiala 1/1	A1
	1) **NEIDENTIFICAT NEIDENTIFICAT**	
Act Administrativ nr. 1133, din 03/03/2025 emis de COMUNA VADU MOȚILOR;		
B2	Se noteaza posesia faptica in favoarea lui	A1
	1) **PETRUSE ALEXANDRU** 2) **PETRUSE ELENA**	

C. Partea III. SARCINI .

Inscrieri privind dezmembramintele dreptului de proprietate, drepturi reale de garanţie şi sarcini	Referinţe
NU SUNT	

Anexa Nr. 1 La Partea I

Teren

Nr cadastral	Suprafaţa (mp)*	Observaţii / Referinţe
	3.460	Parte din Cartea Funciara veche nr.344 Sacatura, cu nr. topografic vechi 3756/3.

* Suprafaţa este determinată in planul de proiecţie Stereo 70.

DETALII LINIARE IMOBIL

Date referitoare la teren

Crt	Categorie folosinţă	Intra vilan	Suprafaţa (mp)	Tarla	Parcelă	Nr. topo	Observaţii / Referinţe
1	faneata	NU	3.460	-	-	-	

Lungime Segmente

1) Valorile lungimilor segmentelor sunt obţinute din proiecţie în plan.

Punct început	X / Y	Punct sfârşit	X / Y	Lungime segment (** (m)
1	341.845,31 548.001,076	2	341.884,944 548.006,96	40.068
3	341.882,625 548.008,909	4	341.877,629 548.019,155	11.399
5	341.871,222 548.034,278	6	341.867,22 548.045,689	12.092
7	341.862,845 548.058,645	8	341.858,305 548.075,474	17.431
9	341.854,751 548.092,411	10	341.851,509 548.106,091	14.059

Punct început	X / Y	Punct sfârşit	X / Y	Lungime segment (** (m)
2	341.884,944 548.006,96	3	341.882,625 548.008,909	3.029
4	341.877,629 548.019,155	5	341.871,222 548.034,278	16.424
6	341.867,22 548.045,689	7	341.862,845 548.058,645	13.675
8	341.858,305 548.075,474	9	341.854,751 548.092,411	17.306
10	341.851,509 548.106,091	11	341.847,533 548.118,506	13.036

Document care conţine date cu caracter personal, protejat de prevederile Regulamentului (UE) nr. 679/2016 şi Legii 190/2018

Punct început	X / Y	Punct sfârşit	X / Y	Lungime segment (** (m)
11	341.847,533 548.118,506	12	341.843,488 548.129,255	11.485
13	341.838,971 548.144,955	14	341.832,657 548.154,874	11.758
15	341.830,194 548.151,551	16	341.832,471 548.132,312	19.373
17	341.834,749 548.120,69	18	341.838,322 548.102,354	18.681
19	341.836,987 548.088,612	20	341.833,276 548.060,5	28.356
21	341.833,846 548.046,699	22	341.835,102 548.036,255	10.519
23	341.837,929 548.021,964	24	341.839,971 548.013,012	9.182

Punct început	X / Y	Punct sfârşit	X / Y	Lungime segment (** (m)
12	341.843,488 548.129,255	13	341.838,971 548.144,955	16.337
14	341.832,657 548.154,874	15	341.830,194 548.151,551	4.136
16	341.832,471 548.132,312	17	341.834,749 548.120,69	11.843
18	341.838,322 548.102,354	19	341.836,987 548.088,612	13.807
20	341.833,276 548.060,5	21	341.833,846 548.046,699	13.813
22	341.835,102 548.036,255	23	341.837,929 548.021,964	14.568
24	341.839,971 548.013,012	1	341.845,31 548.001,076	13.076

** Lungimile segmentelor sunt determinate în planul de proiecţie Stereo 70 şi sunt rotunjite la 1 milimetru.
*** Distanţa dintre puncte este formată din segmente cumulate ce sunt mai mici decât valoarea 1 milimetru.

Document care conține date cu caracter personal, protejat de prevederile Regulamentului (UE) nr. 679/2016 și Legii 190/2018

DATE DESPRE IMOBILUL NR. 4575

Oficiul de Cadastru şi Publicitate Imobiliară ALBA
Biroul de Cadastru şi Publicitate Imobiliară Campeni

A. Partea I. Descrierea imobilului

TEREN Extravilan

Adresa: Jud. Alba

Nr. Crt	Nr cadastral Nr. topografic	Suprafaţa* (mp)	Observaţii / Referinţe
A1		54.822	Sector cadastral:24 Teren neimprejmuit; UA 168 %

B. Partea II. Proprietari şi acte

Inscrieri privitoare la dreptul de proprietate şi alte drepturi reale		Referinţe
4575 / 10/03/2025		
Act Administrativ nr. 28, din 01/01/2007 emis de COMUNA VADU MOȚILOR;		
B1	Inscrierea provizorie, drept de PROPRIETATE, dobandit prin Reconstituire, cota actuala 1/1, cota initiala 1/1	A1
	1) **ASOCIAȚIA COMPOSESORATUL SILVIC 'SACATURA' VADU MOȚILOR**, CIF:24218046	

C. Partea III. SARCINI .

Inscrieri privind dezmembramintele dreptului de proprietate, drepturi reale de garanţie şi sarcini	Referinţe
NU SUNT	

Anexa Nr. 1 La Partea I

Teren

Nr cadastral	Suprafaţa (mp)*	Observaţii / Referinţe
	54.822	UA 168 %

* Suprafaţa este determinată in planul de proiecţie Stereo 70.

DETALII LINIARE IMOBIL

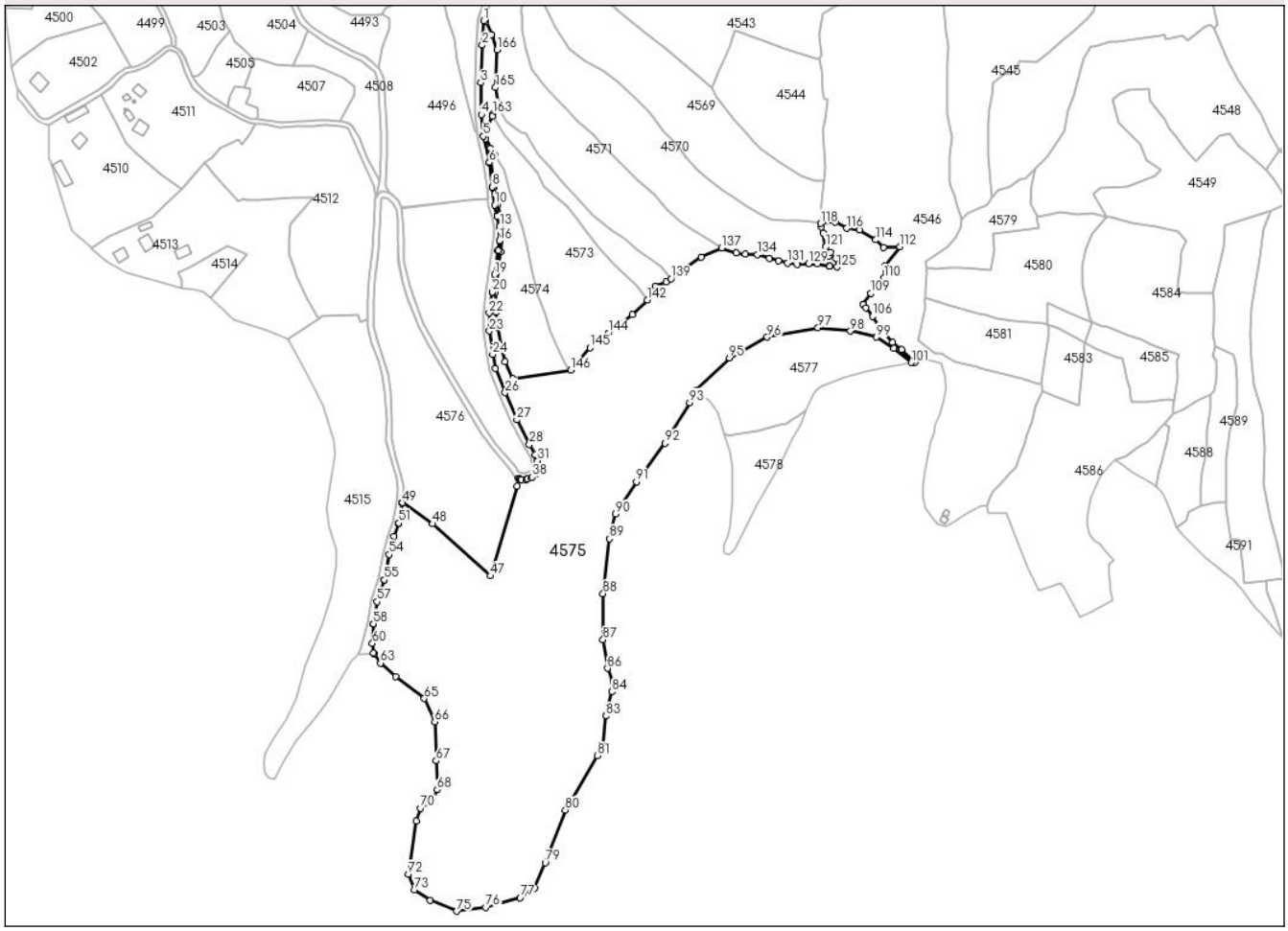

Date referitoare la teren

Crt	Categorie folosinţă	Intra vilan	Suprafaţa (mp)	Tarla	Parcelă	Nr. topo	Observaţii / Referinţe
1	padure	NU	54.822	-	-	-	UA 168 %

Lungime Segmente

1) Valorile lungimilor segmentelor sunt obţinute din proiecţie în plan.

Punct început	X / Y	Punct sfârşit	X / Y	Lungime segment
1	341.825,313 548.247,254	2	341.824,215 548.230,464	16.826
4	341.823,626 548.182,735	5	341.824,855 548.167,85	14.936
7	341.829,126 548.149,601	8	341.831,227 548.132,925	16.808
10	341.832,723 548.120,503	11	341.834,661 548.112,881	7.865
13	341.836,249 548.105,801	14	341.836,297 548.105,306	0.497
16	341.836,016 548.095,831	17	341.835,097 548.089,2	6.694

Punct început	X / Y	Punct sfârşit	X / Y	Lungime segment
2	341.824,215 548.230,464	3	341.823,299 548.204,742	25.738
5	341.824,855 548.167,85	6	341.829,089 548.149,808	18.532
8	341.831,227 548.132,925	9	341.831,228 548.132,914	0.011
11	341.834,661 548.112,881	12	341.834,674 548.112,826	0.057
14	341.836,297 548.105,306	15	341.836,035 548.096,049	9.261
17	341.835,097 548.089,2	18	341.835,095 548.089,182	0.018

Punct început	X / Y	Punct sfârşit	X / Y	Lungime segment
3	341.823,299 548.204,742	4	341.823,626 548.182,735	22.009
6	341.829,089 548.149,808	7	341.829,126 548.149,601	0.21
9	341.831,228 548.132,914	10	341.832,723 548.120,503	12.501
12	341.834,674 548.112,826	13	341.836,249 548.105,801	7.199
15	341.836,035 548.096,049	16	341.836,016 548.095,831	0.219
18	341.835,095 548.089,182	19	341.832,668 548.072,785	16.576

Document care conţine date cu caracter personal, protejat de prevederile Regulamentului (UE) nr. 679/2016 şi Legii 190/2018

Punct început	X / Y	Punct sfârşit	X / Y	Lungime segment
19	341.832,668 548.072,785	20	341.831,094 548.060,787	12.101
22	341.829,077 548.046,343	23	341.829,206 548.033,816	12.528
25	341.833,399 548.008,177	26	341.839,955 547.991,495	17.924
28	341.856,605 547.955,906	29	341.860,711 547.948,867	8.149
31	341.862,188 547.944,704	32	341.862,221 547.944,597	0.112
34	341.863,408 547.939,966	35	341.863,237 547.939,292	0.695
37	341.861,485 547.935,928	38	341.858,465 547.933,499	3.876
40	341.855,323 547.932,044	41	341.854,557 547.931,876	0.784
43	341.850,53 547.931,876	44	341.850,021 547.932,089	0.552
46	341.848,326 547.927,336	47	341.829,75 547.865,554	64.514
49	341.769,394 547.915,845	50	341.769,364 547.915,594	0.253
52	341.766,776 547.901,531	53	341.763,525 547.892,818	9.3
55	341.756,822 547.862,862	56	341.756,758 547.862,61	0.26
58	341.749,277 547.832,622	59	341.749,273 547.832,602	0.02
61	341.749,411 547.812,345	62	341.749,703 547.811,957	0.486
64	341.764,483 547.796,456	65	341.784,352 547.781,279	25.002
67	341.792,63 547.738,369	68	341.793,182 547.718,501	19.876
70	341.781,592 547.705,945	71	341.778,695 547.697,115	9.293
73	341.777,453 547.649,652	74	341.788,491 547.642,477	13.165
76	341.826,572 547.637,648	77	341.850,303 547.644,271	24.638
79	341.867,55 547.668,279	80	341.881,485 547.704,566	38.871
82	341.907,01 547.749,959	83	341.909,356 547.769,137	19.321
85	341.914,047 547.792,455	86	341.910,46 547.801,975	10.173
88	341.907,286 547.853,301	89	341.911,701 547.891,106	38.062
91	341.930,328 547.930,291	92	341.950,058 547.956,782	33.031
94	341.971,684 547.993,156	95	341.994,216 548.015,511	31.74
97	342.055,174 548.036,145	98	342.077,537 548.033,93	22.472
100	342.107,561 548.022,167	101	342.119,435 548.012,232	15.482
103	342.112,58 548.020,94	104	342.106,625 548.026,095	7.876
106	342.092,813 548.043,986	107	342.088,173 548.049,883	7.504
109	342.091,706 548.059,801	110	342.100,542 548.070,425	13.818
112	342.111,539 548.091,952	113	342.100,333 548.091,421	11.219
115	342.083,692 548.103,264	116	342.075,024 548.104,516	8.758

Punct început	X / Y	Punct sfârşit	X / Y	Lungime segment
20	341.831,094 548.060,787	21	341.831,092 548.060,77	0.017
23	341.829,206 548.033,816	24	341.831,412 548.017,792	16.175
26	341.839,955 547.991,495	27	341.848,058 547.972,804	20.372
29	341.860,711 547.948,867	30	341.860,875 547.948,512	0.391
32	341.862,221 547.944,597	33	341.863,337 547.940,658	4.094
35	341.863,237 547.939,292	36	341.862,055 547.936,666	2.88
38	341.858,465 547.933,499	39	341.858,015 547.933,226	0.526
41	341.854,557 547.931,876	42	341.851,077 547.931,81	3.481
44	341.850,021 547.932,089	45	341.849,214 547.932,566	0.937
47	341.829,75 547.865,554	48	341.790,071 547.901,297	53.404
50	341.769,364 547.915,594	51	341.766,87 547.901,872	13.947
53	341.763,525 547.892,818	54	341.760,09 547.880,247	13.032
56	341.756,758 547.862,61	57	341.751,944 547.847,909	15.469
59	341.749,273 547.832,602	60	341.748,619 547.819,135	13.483
62	341.749,703 547.811,957	63	341.754,135 547.805,562	7.781
65	341.784,352 547.781,279	66	341.791,526 547.765,274	17.539
68	341.793,182 547.718,501	69	341.789,181 547.710,774	8.701
71	341.778,695 547.697,115	72	341.773,314 547.660,414	37.093
74	341.788,491 547.642,477	75	341.806,703 547.635,027	19.677
77	341.850,303 547.644,271	78	341.860,237 547.651,032	12.016
80	341.881,485 547.704,566	81	341.903,561 547.741,957	43.422
83	341.909,356 547.769,137	84	341.913,495 547.785,832	17.2
86	341.910,46 547.801,975	87	341.907,286 547.821,705	19.984
89	341.911,701 547.891,106	90	341.915,978 547.907,939	17.368
92	341.950,058 547.956,782	93	341.967,029 547.984,652	32.631
95	341.994,216 548.015,511	96	342.020,261 548.029,68	29.65
98	342.077,537 548.033,93	99	342.095,528 548.029,657	18.491
101	342.119,435 548.012,232	102	342.121,786 548.012,266	2.351
104	342.106,625 548.026,095	105	342.098,248 548.034,866	12.129
107	342.088,173 548.049,883	108	342.086,305 548.052,203	2.979
110	342.100,542 548.070,425	111	342.101,007 548.078,354	7.943
113	342.100,333 548.091,421	114	342.094,9 548.096,572	7.487
116	342.075,024 548.104,516	117	342.067,162 548.108,617	8.867

Punct început	X / Y	Punct sfârşit	X / Y	Lungime segment
21	341.831,092 548.060,77	22	341.829,077 548.046,343	14.567
24	341.831,412 548.017,792	25	341.833,399 548.008,177	9.818
27	341.848,058 547.972,804	28	341.856,605 547.955,906	18.937
30	341.860,875 547.948,512	31	341.862,188 547.944,704	4.028
33	341.863,337 547.940,658	34	341.863,408 547.939,966	0.696
36	341.862,055 547.936,666	37	341.861,485 547.935,928	0.932
39	341.858,015 547.933,226	40	341.855,323 547.932,044	2.94
42	341.851,077 547.931,81	43	341.850,53 547.931,876	0.551
45	341.849,214 547.932,566	46	341.848,326 547.927,336	5.305
48	341.790,071 547.901,297	49	341.769,394 547.915,845	25.282
51	341.766,87 547.901,872	52	341.766,776 547.901,531	0.354
54	341.760,09 547.880,247	55	341.756,822 547.862,862	17.689
57	341.751,944 547.847,909	58	341.749,277 547.832,622	15.518
60	341.748,619 547.819,135	61	341.749,411 547.812,345	6.836
63	341.754,135 547.805,562	64	341.764,483 547.796,456	13.784
66	341.791,526 547.765,274	67	341.792,63 547.738,369	26.928
69	341.789,181 547.710,774	70	341.781,592 547.705,945	8.995
72	341.773,314 547.660,414	73	341.777,453 547.649,652	11.53
75	341.806,703 547.635,027	76	341.826,572 547.637,648	20.041
78	341.860,237 547.651,032	79	341.867,55 547.668,279	18.733
81	341.903,561 547.741,957	82	341.907,01 547.749,959	8.714
84	341.913,495 547.785,832	85	341.914,047 547.792,455	6.646
87	341.907,286 547.821,705	88	341.907,286 547.853,301	31.596
90	341.915,978 547.907,939	91	341.930,328 547.930,291	26.562
93	341.967,029 547.984,652	94	341.971,684 547.993,156	9.695
96	342.020,261 548.029,68	97	342.055,174 548.036,145	35.507
99	342.095,528 548.029,657	100	342.107,561 548.022,167	14.174
102	342.121,786 548.012,266	103	342.112,58 548.020,94	12.649
105	342.098,248 548.034,866	106	342.092,813 548.043,986	10.617
108	342.086,305 548.052,203	109	342.091,706 548.059,801	9.322
111	342.101,007 548.078,354	112	342.111,539 548.091,952	17.2
114	342.094,9 548.096,572	115	342.083,692 548.103,264	13.054
117	342.067,162 548.108,617	118	342.057,117 548.107,789	10.079

Document care conține date cu caracter personal, protejat de prevederile Regulamentului (UE) nr. 679/2016 și Legii 190/2018

Punct început	X / Y	Punct sfârşit	X / Y	Lungime segment
118	342.057,117 548.107,789	119	342.057,371 548.105,278	2.524
121	342.060,637 548.091,602	122	342.063,825 548.088,086	4.746
124	342.067,663 548.084,073	125	342.068,329 548.077,849	6.26
127	342.062,73 548.078,675	128	342.054,541 548.080,004	8.296
130	342.040,861 548.079,841	131	342.034,128 548.080,608	6.777
133	342.021,631 548.083,735	134	342.013,597 548.086,555	8.515
136	341.998,94 548.087,482	137	341.988,851 548.090,957	10.671
139	341.954,019 548.069,805	140	341.950,743 548.067,634	3.93
142	341.937,849 548.055,171	143	341.927,452 548.045,391	14.274
145	341.898,384 548.022,322	146	341.884,944 548.006,96	20.411
148	341.839,971 548.013,012	149	341.837,929 548.021,964	9.182
151	341.833,846 548.046,699	152	341.833,276 548.060,5	13.813
154	341.838,322 548.102,354	155	341.834,749 548.120,69	18.681
157	341.830,194 548.151,551	158	341.832,657 548.154,874	4.136
160	341.826,721 548.166,17	161	341.825,634 548.168,873	2.913
163	341.831,646 548.183,375	164	341.836,333 548.186,583	5.68
166	341.834,356 548.227,271	167	341.830,545 548.237,818	11.214

Punct început	X / Y	Punct sfârşit	X / Y	Lungime segment
119	342.057,371 548.105,278	120	342.058,832 548.101,38	4.163
122	342.063,825 548.088,086	123	342.063,067 548.085,331	2.857
125	342.068,329 548.077,849	126	342.063,178 548.078,352	5.176
128	342.054,541 548.080,004	129	342.048,758 548.080,295	5.79
131	342.034,128 548.080,608	132	342.028,077 548.082,133	6.24
134	342.013,597 548.086,555	135	342.005,254 548.086,899	8.35
137	341.988,851 548.090,957	138	341.975,057 548.084,527	15.219
140	341.950,743 548.067,634	141	341.943,119 548.064,692	8.172
143	341.927,452 548.045,391	144	341.910,806 548.032,483	21.064
146	341.884,944 548.006,96	147	341.845,31 548.001,076	40.068
149	341.837,929 548.021,964	150	341.835,102 548.036,255	14.568
152	341.833,276 548.060,5	153	341.836,987 548.088,612	28.356
155	341.834,749 548.120,69	156	341.832,471 548.132,312	11.843
158	341.832,657 548.154,874	159	341.829,709 548.159,506	5.491
161	341.825,634 548.168,873	162	341.831,293 548.181,619	13.946
164	341.836,333 548.186,583	165	341.833,313 548.201,32	15.043
167	341.830,545 548.237,818	168	341.826,748 548.246,718	9.676

Punct început	X / Y	Punct sfârşit	X / Y	Lungime segment
120	342.058,832 548.101,38	121	342.060,637 548.091,602	9.943
123	342.063,067 548.085,331	124	342.067,663 548.084,073	4.765
126	342.063,178 548.078,352	127	342.062,73 548.078,675	0.552
129	342.048,758 548.080,295	130	342.040,861 548.079,841	7.91
132	342.028,077 548.082,133	133	342.021,631 548.083,735	6.642
135	342.005,254 548.086,899	136	341.998,94 548.087,482	6.341
138	341.975,057 548.084,527	139	341.954,019 548.069,805	25.678
141	341.943,119 548.064,692	142	341.937,849 548.055,171	10.882
144	341.910,806 548.032,483	145	341.898,384 548.022,322	16.048
147	341.845,31 548.001,076	148	341.839,971 548.013,012	13.076
150	341.835,102 548.036,255	151	341.833,846 548.046,699	10.519
153	341.836,987 548.088,612	154	341.838,322 548.102,354	13.807
156	341.832,471 548.132,312	157	341.830,194 548.151,551	19.373
159	341.829,709 548.159,506	160	341.826,721 548.166,17	7.303
162	341.831,293 548.181,619	163	341.831,646 548.183,375	1.791
165	341.833,313 548.201,32	166	341.834,356 548.227,271	25.972
168	341.826,748 548.246,718	1	341.825,313 548.247,254	1.532

**** Lungimile segmentelor sunt determinate în planul de proiecţie Stereo 70 şi sunt rotunjite la 1 milimetru.**
***** Distanţa dintre puncte este formată din segmente cumulate ce sunt mai mici decât valoarea 1 milimetru.**

Document care conține date cu caracter personal, protejat de prevederile Regulamentului (UE) nr. 679/2016 și Legii 190/2018

DATE DESPRE IMOBILUL NR. 4576

Oficiul de Cadastru şi Publicitate Imobiliară ALBA
Biroul de Cadastru şi Publicitate Imobiliară Campeni

A. Partea I. Descrierea imobilului

TEREN Extravilan

Adresa: Jud. Alba

Nr. Crt	Nr cadastral Nr. topografic	Suprafaţa* (mp)	Observaţii / Referinţe
A1		10.000	Sector cadastral:24 Teren neimprejmuit; UP I UA 168/4

B. Partea II. Proprietari şi acte

Inscrieri privitoare la dreptul de proprietate şi alte drepturi reale		Referinţe
4576 / 10/03/2025		
Act Notarial nr. 860/1997, din 01/07/1997 emis de NP IOAN BURDE;		
B1	Intabulare, drept de PROPRIETATE, dobandit prin Conventie, cota actuala 1/1, cota initiala 1/1	A1
	1) **VÎŢ TRAIAN** 2) **VÎŢ RAFILA**	

C. Partea III. SARCINI .

Inscrieri privind dezmembramintele dreptului de proprietate, drepturi reale de garanţie şi sarcini	Referinţe
NU SUNT	

Document care conține date cu caracter personal, protejat de prevederile Regulamentului (UE) nr. 679/2016 și Legii 190/2018

Anexa Nr. 1 La Partea I

Teren

Nr cadastral	Suprafaţa (mp)*	Observaţii / Referinţe
	10.000	UP I UA 168/4

* Suprafaţa este determinată in planul de proiecţie Stereo 70.

DETALII LINIARE IMOBIL

Date referitoare la teren

Crt	Categorie folosință	Intra vilan	Suprafaţa (mp)	Tarla	Parcelă	Nr. topo	Observaţii / Referinţe
1	padure	NU	10.000	-	-	-	UP I UA 168/4

Lungime Segmente

1) Valorile lungimilor segmentelor sunt obţinute din proiecţie în plan.

Punct început	X / Y	Punct sfârşit	X / Y	Lungime segment
1	341.755,362 548.125,359	2	341.754,481 548.123,876	1.725
4	341.753,771 548.104,197	5	341.753,764 548.104,08	0.117
7	341.752,514 548.089,151	8	341.750,549 548.068,772	20.474
10	341.749,119 548.037,116	11	341.751,709 548.027,515	9.944
13	341.756,447 548.014,67	14	341.759,467 548.004,428	10.678
16	341.761,169 547.992,79	17	341.761,186 547.992,626	0.165

Punct început	X / Y	Punct sfârşit	X / Y	Lungime segment
2	341.754,481 548.123,876	3	341.754,163 548.120,06	3.829
5	341.753,764 548.104,08	6	341.752,517 548.089,177	14.955
8	341.750,549 548.068,772	9	341.749,764 548.055,176	13.619
11	341.751,709 548.027,515	12	341.756,405 548.014,797	13.557
14	341.759,467 548.004,428	15	341.759,528 548.004,148	0.287
17	341.761,186 547.992,626	18	341.762,368 547.973,258	19.404

Punct început	X / Y	Punct sfârşit	X / Y	Lungime segment
3	341.754,163 548.120,06	4	341.753,771 548.104,197	15.868
6	341.752,517 548.089,177	7	341.752,514 548.089,151	0.026
9	341.749,764 548.055,176	10	341.749,119 548.037,116	18.072
12	341.756,405 548.014,797	13	341.756,447 548.014,67	0.134
15	341.759,528 548.004,148	16	341.761,169 547.992,79	11.476
18	341.762,368 547.973,258	19	341.762,372 547.973,108	0.15

Document care conține date cu caracter personal, protejat de prevederile Regulamentului (UE) nr. 679/2016 și Legii 190/2018

Punct început	X / Y	Punct sfârşit	X / Y	Lungime segment
19	341.762,372 547.973,108	20	341.762,226 547.962,668	10.441
22	341.764,868 547.947,708	23	341.768,99 547.933,446	14.846
25	341.769,394 547.915,845	26	341.790,071 547.901,297	25.282
28	341.848,326 547.927,336	29	341.849,214 547.932,566	5.305
31	341.846,256 547.934,471	32	341.843,242 547.938,271	4.85
34	341.830,571 547.953,917	35	341.823,612 547.963,634	11.952
37	341.803,247 547.996,775	38	341.803,215 547.996,829	0.063
40	341.787,842 548.023,699	41	341.780,029 548.037,683	16.019
43	341.772,947 548.056,198	44	341.772,912 548.056,299	0.107
46	341.769,308 548.067,554	47	341.766,583 548.081,407	14.118
49	341.766,349 548.096,903	50	341.765,762 548.110,402	13.512
52	341.763,18 548.121,39	53	341.759,349 548.124,698	5.062
55	341.756,085 548.125,846	1	341.755,362 548.125,359	0.872

Punct început	X / Y	Punct sfârşit	X / Y	Lungime segment
20	341.762,226 547.962,668	21	341.762,178 547.959,237	3.431
23	341.768,99 547.933,446	24	341.769,908 547.925,971	7.531
26	341.790,071 547.901,297	27	341.829,75 547.865,554	53.404
29	341.849,214 547.932,566	30	341.846,804 547.933,993	2.801
32	341.843,242 547.938,271	33	341.830,643 547.953,823	20.015
35	341.823,612 547.963,634	36	341.823,534 547.963,751	0.141
38	341.803,215 547.996,829	39	341.787,852 548.023,681	30.936
41	341.780,029 548.037,683	42	341.779,906 548.037,946	0.29
44	341.772,912 548.056,299	45	341.769,366 548.067,328	11.585
47	341.766,583 548.081,407	48	341.766,546 548.081,767	0.362
50	341.765,762 548.110,402	51	341.765,017 548.117,549	7.186
53	341.759,349 548.124,698	54	341.756,908 548.125,931	2.735

Punct început	X / Y	Punct sfârşit	X / Y	Lungime segment
21	341.762,178 547.959,237	22	341.764,868 547.947,708	11.839
24	341.769,908 547.925,971	25	341.769,394 547.915,845	10.139
27	341.829,75 547.865,554	28	341.848,326 547.927,336	64.514
30	341.846,804 547.933,993	31	341.846,256 547.934,471	0.727
33	341.830,643 547.953,823	34	341.830,571 547.953,917	0.118
36	341.823,534 547.963,751	37	341.803,247 547.996,775	38.758
39	341.787,852 548.023,681	40	341.787,842 548.023,699	0.021
42	341.779,906 548.037,946	43	341.772,947 548.056,198	19.534
45	341.769,366 548.067,328	46	341.769,308 548.067,554	0.233
48	341.766,546 548.081,767	49	341.766,349 548.096,903	15.137
51	341.765,017 548.117,549	52	341.763,18 548.121,39	4.258
54	341.756,908 548.125,931	55	341.756,085 548.125,846	0.827

**** Lungimile segmentelor sunt determinate în planul de proiecţie Stereo 70 şi sunt rotunjite la 1 milimetru.**
***** Distanţa dintre puncte este formată din segmente cumulate ce sunt mai mici decât valoarea 1 milimetru.**

Document care conține date cu caracter personal, protejat de prevederile Regulamentului (UE) nr. 679/2016 și Legii 190/2018

DATE DESPRE IMOBILUL NR. 4577

Oficiul de Cadastru şi Publicitate Imobiliară ALBA
Biroul de Cadastru şi Publicitate Imobiliară Campeni

A. Partea I. Descrierea imobilului

Nr. CF vechi:344 Sacatura
Nr. topografic:3756/2

TEREN Extravilan

Adresa: Jud. Alba

Nr. Crt	Nr cadastral Nr. topografic	Suprafaţa* (mp)	Observaţii / Referinţe
A1		5.630	Sector cadastral:24 Teren imprejmuit; Parte din Cartea Funciara veche nr.344 Sacatura, cu nr. topografic vechi 3756/2.

B. Partea II. Proprietari şi acte

Inscrieri privitoare la dreptul de proprietate şi alte drepturi reale		Referinţe
4577 / 10/03/2025		
Act Normativ nr. 7, din 13/03/1996 emis de PARLAMENTUL ROMANIEI;		
B1	Intabulare, drept de PROPRIETATE, dobandit prin Lege, cota actuala 1/1, cota initiala 1/1	A1
	1) **NEIDENTIFICAT NEIDENTIFICAT**	
Act Administrativ nr. 1135, din 03/03/2025 emis de COMUNA VADU MOȚILOR;		
B2	Se noteaza posesia faptica in favoarea lui	A1
	1) **PETRUSE ALEXANDRU** 2) **PETRUSE ELENA**	

C. Partea III. SARCINI .

Inscrieri privind dezmembramintele dreptului de proprietate, drepturi reale de garanţie şi sarcini	Referinţe
NU SUNT	

Anexa Nr. 1 La Partea I

Teren

Nr cadastral	Suprafaţa (mp)*	Observaţii / Referinţe
	5.630	Parte din Cartea Funciara veche nr.344 Sacatura, cu nr. topografic vechi 3756/2.

* Suprafaţa este determinată in planul de proiecţie Stereo 70.

DETALII LINIARE IMOBIL

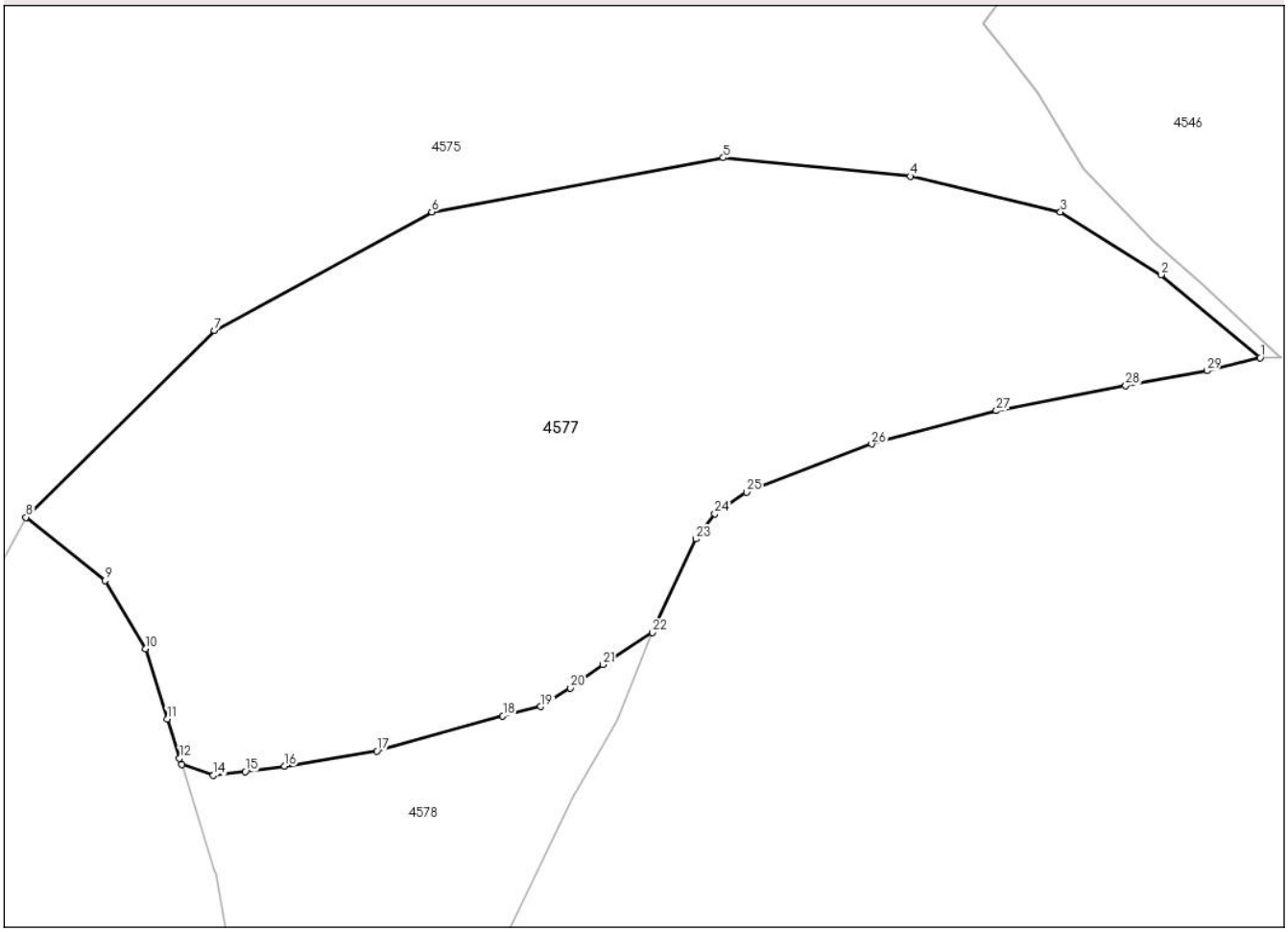

Date referitoare la teren

Crt	Categorie folosinţă	Intra vilan	Suprafaţa (mp)	Tarla	Parcelă	Nr. topo	Observaţii / Referinţe
1	pasune	NU	5.630	-	-	-	

Lungime Segmente

1) Valorile lungimilor segmentelor sunt obţinute din proiecţie în plan.

Punct început	X / Y	Punct sfârşit	X / Y	Lungime segment (** (m)
1	342.119,435 548.012,232	2	342.107,561 548.022,167	15.482
3	342.095,528 548.029,657	4	342.077,537 548.033,93	18.491
5	342.055,174 548.036,145	6	342.020,261 548.029,68	35.507
7	341.994,216 548.015,511	8	341.971,684 547.993,156	31.74
9	341.981,16 547.985,591	10	341.985,976 547.977,456	9.454

Punct început	X / Y	Punct sfârşit	X / Y	Lungime segment (** (m)
2	342.107,561 548.022,167	3	342.095,528 548.029,657	14.174
4	342.077,537 548.033,93	5	342.055,174 548.036,145	22.472
6	342.020,261 548.029,68	7	341.994,216 548.015,511	29.65
8	341.971,684 547.993,156	9	341.981,16 547.985,591	12.125
10	341.985,976 547.977,456	11	341.988,608 547.969,059	8.8

Document care conține date cu caracter personal, protejat de prevederile Regulamentului (UE) nr. 679/2016 și Legii 190/2018

Punct început	X / Y	Punct sfârşit	X / Y	Lungime segment (** (m)
11	341.988,608 547.969,059	12	341.990,085 547.964,344	4.941
13	341.990,326 547.963,574	14	341.994,12 547.962,327	3.994
15	341.997,951 547.962,746	16	342.002,661 547.963,382	4.753
17	342.013,715 547.965,222	18	342.028,771 547.969,401	15.625
19	342.033,298 547.970,52	20	342.036,871 547.972,752	4.213
21	342.040,77 547.975,537	22	342.046,678 547.979,377	7.046
23	342.051,883 547.990,562	24	342.054,164 547.993,591	3.792
25	342.057,96 547.996,153	26	342.072,898 548.001,93	16.016
27	342.087,856 548.005,894	28	342.103,337 548.008,885	15.767
29	342.113,06 548.010,68	1	342.119,435 548.012,232	6.561

Punct început	X / Y	Punct sfârşit	X / Y	Lungime segment (** (m)
12	341.990,085 547.964,344	13	341.990,326 547.963,574	0.807
14	341.994,12 547.962,327	15	341.997,951 547.962,746	3.854
16	342.002,661 547.963,382	17	342.013,715 547.965,222	11.206
18	342.028,771 547.969,401	19	342.033,298 547.970,52	4.663
20	342.036,871 547.972,752	21	342.040,77 547.975,537	4.791
22	342.046,678 547.979,377	23	342.051,883 547.990,562	12.337
24	342.054,164 547.993,591	25	342.057,96 547.996,153	4.58
26	342.072,898 548.001,93	27	342.087,856 548.005,894	15.474
28	342.103,337 548.008,885	29	342.113,06 548.010,68	9.887

** Lungimile segmentelor sunt determinate în planul de proiecţie Stereo 70 şi sunt rotunjite la 1 milimetru.
*** Distanţa dintre puncte este formată din segmente cumulate ce sunt mai mici decât valoarea 1 milimetru.

Document care conține date cu caracter personal, protejat de prevederile Regulamentului (UE) nr. 679/2016 și Legii 190/2018

DATE DESPRE IMOBILUL NR. 4578

Oficiul de Cadastru şi Publicitate Imobiliară ALBA
Biroul de Cadastru şi Publicitate Imobiliară Campeni

A. Partea I. Descrierea imobilului

Nr. CF vechi:1 Sacatura
Nr. topografic:3975

TEREN Extravilan

Adresa: Jud. Alba

Nr. Crt	Nr cadastral Nr. topografic	Suprafaţa* (mp)	Observaţii / Referinţe
A1		2.121	Sector cadastral:24 Teren neimprejmuit; Parte din Cartea Funciara veche nr.1 Sacatura, cu nr. topografic vechi 3975.

B. Partea II. Proprietari şi acte

Inscrieri privitoare la dreptul de proprietate şi alte drepturi reale		Referinţe
4578 / 10/03/2025		
Act Normativ nr. 7, din 13/03/1996 emis de PARLAMENTUL ROMANIEI;		
B1	Intabulare, drept de PROPRIETATE, dobandit prin Lege, cota actuala 1/1, cota initiala 1/1	A1
	1) **NEIDENTIFICAT NEIDENTIFICAT**	
Act Administrativ nr. 1137, din 03/03/2025 emis de COMUNA VADU MOȚILOR;		
B2	Se noteaza posesia faptica in favoarea lui	A1
	1) **MATEIU CLAUDIUS-BENIAMIN**	

C. Partea III. SARCINI .

Inscrieri privind dezmembramintele dreptului de proprietate, drepturi reale de garanţie şi sarcini	Referinţe
NU SUNT	

Document care conține date cu caracter personal, protejat de prevederile Regulamentului (UE) nr. 679/2016 și Legii 190/2018

Anexa Nr. 1 La Partea I

Teren

Nr cadastral	Suprafaţa (mp)*	Observaţii / Referinţe
	2.121	Parte din Cartea Funciara veche nr.1 Sacatura, cu nr. topografic vechi 3975.

* Suprafaţa este determinată in planul de proiecţie Stereo 70.

DETALII LINIARE IMOBIL

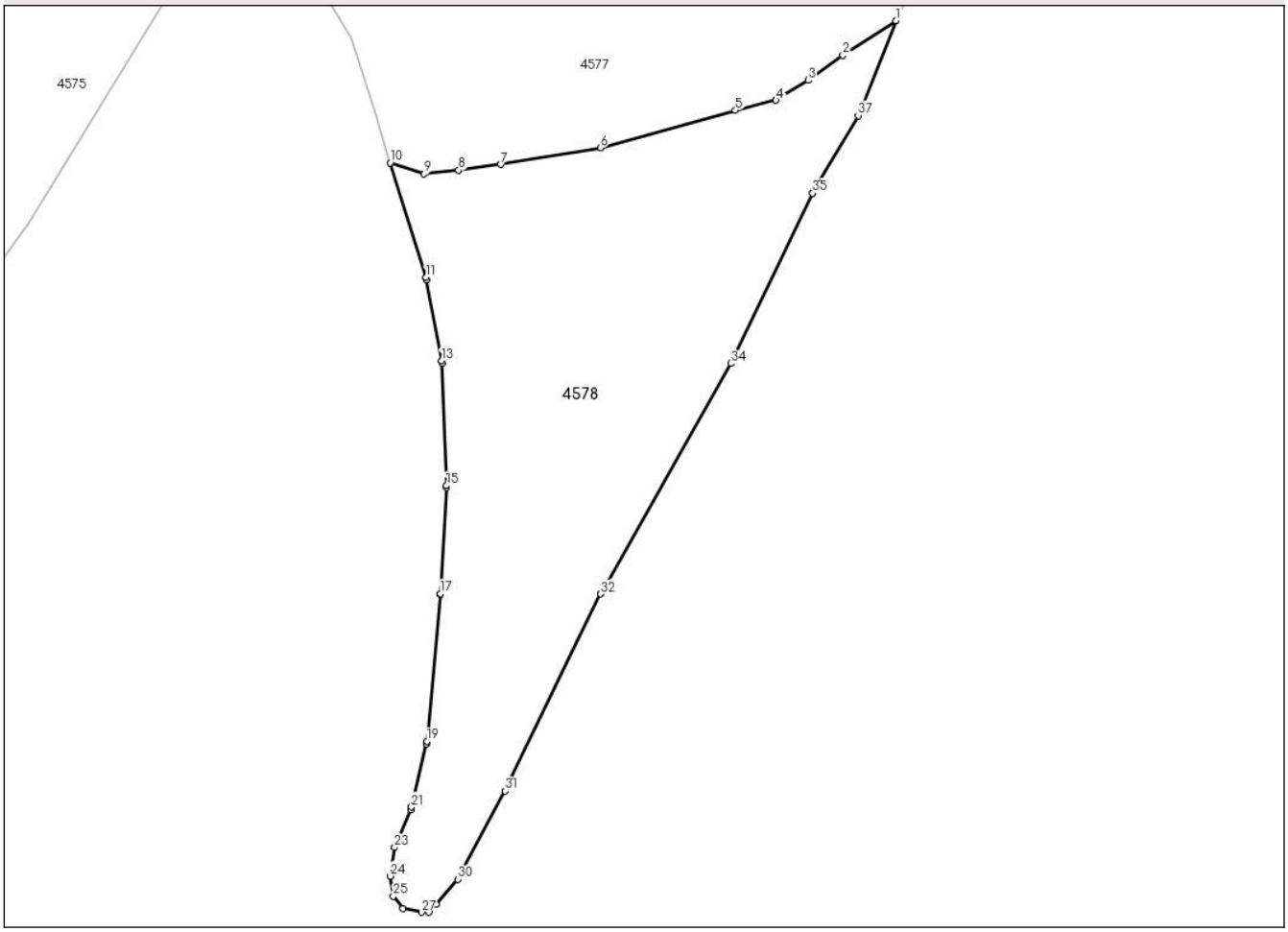

Date referitoare la teren

Crt	Categorie folosință	Intra vilan	Suprafaţa (mp)	Tarla	Parcelă	Nr. topo	Observaţii / Referinţe
1	pasune	NU	2.121	-	-	-	Pasune impadurita

Lungime Segmente
1) Valorile lungimilor segmentelor sunt obţinute din proiecţie în plan.

Punct început	X / Y	Punct sfârşit	X / Y	Lungime segment (** (m)
1	342.046,678 547.979,377	2	342.040,77 547.975,537	7.046
3	342.036,871 547.972,752	4	342.033,298 547.970,52	4.213
5	342.028,771 547.969,401	6	342.013,715 547.965,222	15.625
7	342.002,661 547.963,382	8	341.997,951 547.962,746	4.753
9	341.994,12 547.962,327	10	341.990,326 547.963,574	3.994

Punct început	X / Y	Punct sfârşit	X / Y	Lungime segment (** (m)
2	342.040,77 547.975,537	3	342.036,871 547.972,752	4.791
4	342.033,298 547.970,52	5	342.028,771 547.969,401	4.663
6	342.013,715 547.965,222	7	342.002,661 547.963,382	11.206
8	341.997,951 547.962,746	9	341.994,12 547.962,327	3.854
10	341.990,326 547.963,574	11	341.994,323 547.950,806	13.379

Document care conține date cu caracter personal, protejat de prevederile Regulamentului (UE) nr. 679/2016 și Legii 190/2018

Punct început	X / Y	Punct sfârşit	X / Y	Lungime segment (** (m)
11	341.994,323 547.950,806	12	341.994,382 547.950,572	0.241
13	341.996,056 547.941,512	14	341.996,088 547.941,221	0.293
15	341.996,58 547.927,631	16	341.996,578 547.927,442	0.189
17	341.995,889 547.915,624	18	341.995,884 547.915,561	0.063
19	341.994,407 547.899,164	20	341.994,36 547.898,878	0.29
21	341.992,686 547.891,886	22	341.992,583 547.891,573	0.33
23	341.990,807 547.887,367	24	341.990,304 547.884,181	3.225
25	341.990,663 547.881,957	26	341.991,754 547.880,578	1.758
27	341.993,795 547.880,17	28	341.994,601 547.880,17	0.806
29	341.995,459 547.881,085	30	341.997,85 547.883,844	3.651
31	342.003,141 547.893,656	32	342.013,758 547.915,578	24.358
33	342.013,817 547.915,691	34	342.028,261 547.941,239	29.348
35	342.037,391 547.960,186	36	342.037,47 547.960,333	0.167
37	342.042,464 547.968,818	1	342.046,678 547.979,377	11.369

Punct început	X / Y	Punct sfârşit	X / Y	Lungime segment (** (m)
12	341.994,382 547.950,572	13	341.996,056 547.941,512	9.213
14	341.996,088 547.941,221	15	341.996,58 547.927,631	13.599
16	341.996,578 547.927,442	17	341.995,889 547.915,624	11.838
18	341.995,884 547.915,561	19	341.994,407 547.899,164	16.463
20	341.994,36 547.898,878	21	341.992,686 547.891,886	7.19
22	341.992,583 547.891,573	23	341.990,807 547.887,367	4.566
24	341.990,304 547.884,181	25	341.990,663 547.881,957	2.253
26	341.991,754 547.880,578	27	341.993,795 547.880,17	2.081
28	341.994,601 547.880,17	29	341.995,459 547.881,085	1.254
30	341.997,85 547.883,844	31	342.003,141 547.893,656	11.148
32	342.013,758 547.915,578	33	342.013,817 547.915,691	0.127
34	342.028,261 547.941,239	35	342.037,391 547.960,186	21.032
36	342.037,47 547.960,333	37	342.042,464 547.968,818	9.846

** Lungimile segmentelor sunt determinate în planul de proiecţie Stereo 70 şi sunt rotunjite la 1 milimetru.
*** Distanţa dintre puncte este formată din segmente cumulate ce sunt mai mici decât valoarea 1 milimetru.

Document care conține date cu caracter personal, protejat de prevederile Regulamentului (UE) nr. 679/2016 și Legii 190/2018

DATE DESPRE IMOBILUL NR. 4579

Oficiul de Cadastru şi Publicitate Imobiliară ALBA
Biroul de Cadastru şi Publicitate Imobiliară Campeni

A. Partea I. Descrierea imobilului

Nr. CF vechi:1358 Sacatura
Nr. topografic:3772, 3773

TEREN Extravilan

Adresa: Jud. Alba

Nr. Crt	Nr cadastral Nr. topografic	Suprafaţa* (mp)	Observaţii / Referinţe
A1		2.159	Sector cadastral:24 Teren neimprejmuit; Parte din Cartea Funciara veche nr.1358 Sacatura, cu nr. topografic vechi 3772, 3773.

B. Partea II. Proprietari şi acte

Inscrieri privitoare la dreptul de proprietate şi alte drepturi reale		Referinţe
4579 / 10/03/2025		
Act Normativ nr. 7, din 13/03/1996 emis de PARLAMENTUL ROMANIEI;		
B1	Intabulare, drept de PROPRIETATE, dobandit prin Lege, cota actuala 1/1, cota initiala 1/1	A1
	1) **NEIDENTIFICAT NEIDENTIFICAT**	
Act Administrativ nr. 1139, din 03/03/2025 emis de COMUNA VADU MOȚILOR;		
B2	Se noteaza posesia faptica in favoarea lui	A1
	1) **BRICIU ELENA**	

C. Partea III. SARCINI .

Inscrieri privind dezmembramintele dreptului de proprietate, drepturi reale de garanţie şi sarcini	Referinţe
NU SUNT	

Document care conține date cu caracter personal, protejat de prevederile Regulamentului (UE) nr. 679/2016 și Legii 190/2018

Anexa Nr. 1 La Partea I

Teren

Nr cadastral	Suprafaţa (mp)*	Observaţii / Referinţe
	2.159	Parte din Cartea Funciara veche nr.1358 Sacatura, cu nr. topografic vechi 3772, 3773.

* Suprafaţa este determinată in planul de proiecţie Stereo 70.

DETALII LINIARE IMOBIL

Date referitoare la teren

Crt	Categorie folosință	Intra vilan	Suprafaţa (mp)	Tarla	Parcelă	Nr. topo	Observaţii / Referinţe
1	pasune	NU	2.159	-	-	-	Pasune impadurita

Lungime Segmente

1) Valorile lungimilor segmentelor sunt obţinute din proiecţie în plan.

Punct început	X / Y	Punct sfârşit	X / Y	Lungime segment (** (m)
1	342.130,126 548.077,626	2	342.136,032 548.076,847	5.957
3	342.144,615 548.077,781	4	342.153,456 548.077,667	8.842
5	342.165,124 548.076,663	6	342.174,306 548.075,987	9.207
7	342.176,571 548.089,157	8	342.175,449 548.100,547	11.445
9	342.201,611 548.104,217	10	342.207,067 548.104,656	5.474

Punct început	X / Y	Punct sfârşit	X / Y	Lungime segment (** (m)
2	342.136,032 548.076,847	3	342.144,615 548.077,781	8.634
4	342.153,456 548.077,667	5	342.165,124 548.076,663	11.711
6	342.174,306 548.075,987	7	342.176,571 548.089,157	13.363
8	342.175,449 548.100,547	9	342.201,611 548.104,217	26.418
10	342.207,067 548.104,656	11	342.205,529 548.111,187	6.71

Document care conține date cu caracter personal, protejat de prevederile Regulamentului (UE) nr. 679/2016 și Legii 190/2018

Punct început	X / Y	Punct sfârşit	X / Y	Lungime segment (** (m)
11	342.205,529 548.111,187	12	342.206,532 548.111,944	1.257
13	342.201,719 548.121,231	14	342.202,625 548.135,029	13.828
15	342.205,058 548.145,95	16	342.198,032 548.139,025	9.865
17	342.194,334 548.137,82	18	342.187,396 548.133,239	8.314
19	342.181,787 548.131,841	20	342.178,726 548.130,746	3.251
21	342.175,1 548.125,794	22	342.171,148 548.120,754	6.405
23	342.165,705 548.117,774	24	342.158,152 548.115,132	8.002
25	342.154,325 548.110,442	26	342.153,186 548.104,992	5.568
27	342.149,964 548.098,576	28	342.143,952 548.091,243	9.482
29	342.128,819 548.081,979	1	342.130,126 548.077,626	4.545

Punct început	X / Y	Punct sfârşit	X / Y	Lungime segment (** (m)
12	342.206,532 548.111,944	13	342.201,719 548.121,231	10.46
14	342.202,625 548.135,029	15	342.205,058 548.145,95	11.189
16	342.198,032 548.139,025	17	342.194,334 548.137,82	3.889
18	342.187,396 548.133,239	19	342.181,787 548.131,841	5.781
20	342.178,726 548.130,746	21	342.175,1 548.125,794	6.138
22	342.171,148 548.120,754	23	342.165,705 548.117,774	6.205
24	342.158,152 548.115,132	25	342.154,325 548.110,442	6.053
26	342.153,186 548.104,992	27	342.149,964 548.098,576	7.18
28	342.143,952 548.091,243	29	342.128,819 548.081,979	17.743

** Lungimile segmentelor sunt determinate în planul de proiecţie Stereo 70 şi sunt rotunjite la 1 milimetru.
*** Distanţa dintre puncte este formată din segmente cumulate ce sunt mai mici decât valoarea 1 milimetru.

Document care conține date cu caracter personal, protejat de prevederile Regulamentului (UE) nr. 679/2016 și Legii 190/2018

DATE DESPRE IMOBILUL NR. 4580

Oficiul de Cadastru şi Publicitate Imobiliară ALBA
Biroul de Cadastru şi Publicitate Imobiliară Campeni

A. Partea I. Descrierea imobilului

Nr. CF vechi:389, 397, 1262, 392 Sacatura
Nr. topografic:3775, 3777, 3779, 3780, 3781/2, 3781/1, 3770

TEREN Extravilan

Adresa: Jud. Alba

Nr. Crt	Nr cadastral Nr. topografic	Suprafaţa* (mp)	Observaţii / Referinţe
A1		5.559	Sector cadastral:24 Teren imprejmuit; Parte din Cartea Funciara veche nr.389, 397, 1262, 392 Sacatura, cu nr. topografic vechi 3775, 3777, 3779, 3780, 3781/2, 3781/1, 3770.

B. Partea II. Proprietari şi acte

Inscrieri privitoare la dreptul de proprietate şi alte drepturi reale		Referinţe
4580 / 10/03/2025		
Act Normativ nr. 7, din 13/03/1996 emis de PARLAMENTUL ROMANIEI;		
B1	Intabulare, drept de PROPRIETATE, dobandit prin Lege, cota actuala 1/1, cota initiala 1/1	A1
	1) **NEIDENTIFICAT NEIDENTIFICAT**	
Act Administrativ nr. 1141, din 03/03/2025 emis de COMUNA VADU MOȚILOR;		
B2	Se noteaza posesia faptica in favoarea lui	A1
	1) **ONEȚIU CLARA** 2) **POPA LUCIA** 3) **ȘTEFĂNUȚ VOICA** 4) **VÎRCIU CARMEN**	

C. Partea III. SARCINI .

Inscrieri privind dezmembramintele dreptului de proprietate, drepturi reale de garanţie şi sarcini	Referinţe
NU SUNT	

Document care conține date cu caracter personal, protejat de prevederile Regulamentului (UE) nr. 679/2016 și Legii 190/2018

Anexa Nr. 1 La Partea I

Teren

Nr cadastral	Suprafaţa (mp)*	Observaţii / Referinţe
	5.559	Parte din Cartea Funciara veche nr.389, 397, 1262, 392 Sacatura, cu nr. topografic vechi 3775, 3777, 3779, 3780, 3781/2, 3781/1, 3770.

* Suprafaţa este determinată in planul de proiecţie Stereo 70.

DETALII LINIARE IMOBIL

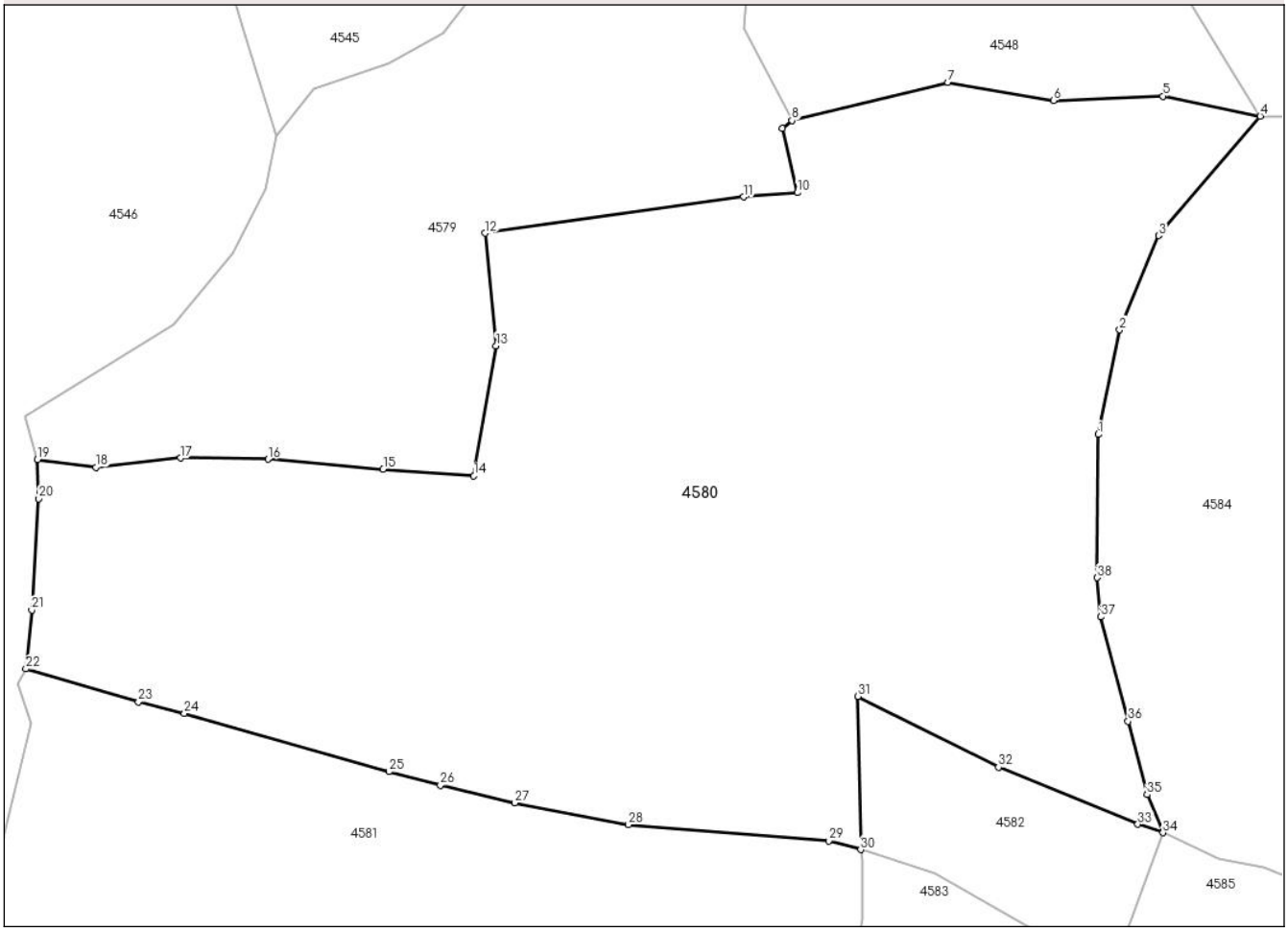

Date referitoare la teren

Crt	Categorie folosință	Intra vilan	Suprafaţa (mp)	Tarla	Parcelă	Nr. topo	Observaţii / Referinţe
1	pasune	NU	5.559	-	-	-	

Lungime Segmente

1) Valorile lungimilor segmentelor sunt obţinute din proiecţie în plan.

Punct început	X / Y	Punct sfârşit	X / Y	Lungime segment (** (m)
1	342.237,537 548.080,173	2	342.239,704 548.090,764	10.81
3	342.243,659 548.100,301	4	342.253,934 548.112,411	15.882
5	342.244,082 548.114,427	6	342.233,005 548.113,988	11.086
7	342.222,31 548.115,824	8	342.206,532 548.111,944	16.248
9	342.205,529 548.111,187	10	342.207,067 548.104,656	6.71

Punct început	X / Y	Punct sfârşit	X / Y	Lungime segment (** (m)
2	342.239,704 548.090,764	3	342.243,659 548.100,301	10.325
4	342.253,934 548.112,411	5	342.244,082 548.114,427	10.056
6	342.233,005 548.113,988	7	342.222,31 548.115,824	10.851
8	342.206,532 548.111,944	9	342.205,529 548.111,187	1.257
10	342.207,067 548.104,656	11	342.201,611 548.104,217	5.474

Document care conține date cu caracter personal, protejat de prevederile Regulamentului (UE) nr. 679/2016 și Legii 190/2018

Punct început	X / Y	Punct sfârşit	X / Y	Lungime segment (** (m)
11	342.201,611 548.104,217	12	342.175,449 548.100,547	26.418
13	342.176,571 548.089,157	14	342.174,306 548.075,987	13.363
15	342.165,124 548.076,663	16	342.153,456 548.077,667	11.711
17	342.144,615 548.077,781	18	342.136,032 548.076,847	8.634
19	342.130,126 548.077,626	20	342.130,262 548.073,654	3.974
21	342.129,533 548.062,383	22	342.128,95 548.056,434	5.977
23	342.140,358 548.053,087	24	342.144,986 548.051,943	4.767
25	342.165,702 548.046,021	26	342.170,917 548.044,645	5.393
27	342.178,437 548.042,869	28	342.189,971 548.040,665	11.743
29	342.210,224 548.039,015	30	342.213,481 548.038,137	3.373
31	342.213,219 548.053,653	32	342.227,437 548.046,485	15.923
33	342.241,542 548.040,692	34	342.244,093 548.039,842	2.689
35	342.242,468 548.043,699	36	342.240,559 548.051,124	7.666
37	342.237,791 548.061,706	38	342.237,434 548.065,666	3.976

Punct început	X / Y	Punct sfârşit	X / Y	Lungime segment (** (m)
12	342.175,449 548.100,547	13	342.176,571 548.089,157	11.445
14	342.174,306 548.075,987	15	342.165,124 548.076,663	9.207
16	342.153,456 548.077,667	17	342.144,615 548.077,781	8.842
18	342.136,032 548.076,847	19	342.130,126 548.077,626	5.957
20	342.130,262 548.073,654	21	342.129,533 548.062,383	11.295
22	342.128,95 548.056,434	23	342.140,358 548.053,087	11.889
24	342.144,986 548.051,943	25	342.165,702 548.046,021	21.546
26	342.170,917 548.044,645	27	342.178,437 548.042,869	7.727
28	342.189,971 548.040,665	29	342.210,224 548.039,015	20.32
30	342.213,481 548.038,137	31	342.213,219 548.053,653	15.518
32	342.227,437 548.046,485	33	342.241,542 548.040,692	15.248
34	342.244,093 548.039,842	35	342.242,468 548.043,699	4.185
36	342.240,559 548.051,124	37	342.237,791 548.061,706	10.938
38	342.237,434 548.065,666	1	342.237,537 548.080,173	14.507

**** Lungimile segmentelor sunt determinate în planul de proiecţie Stereo 70 şi sunt rotunjite la 1 milimetru.**
***** Distanţa dintre puncte este formată din segmente cumulate ce sunt mai mici decât valoarea 1 milimetru.**

Document care conține date cu caracter personal, protejat de prevederile Regulamentului (UE) nr. 679/2016 și Legii 190/2018

DATE DESPRE IMOBILUL NR. 4581

Oficiul de Cadastru şi Publicitate Imobiliară ALBA
Biroul de Cadastru şi Publicitate Imobiliară Campeni

A. Partea I. Descrierea imobilului

Nr. CF vechi:393 Sacatura
Nr. topografic:3771

TEREN Extravilan

Adresa: Jud. Alba

Nr. Crt	Nr cadastral Nr. topografic	Suprafaţa* (mp)	Observaţii / Referinţe
A1		3.166	Sector cadastral:24 Teren imprejmuit; Parte din Cartea Funciara veche nr.393 Sacatura, cu nr. topografic vechi 3771.

B. Partea II. Proprietari şi acte

Inscrieri privitoare la dreptul de proprietate şi alte drepturi reale		Referinţe
4581 / 10/03/2025		
Act Normativ nr. 7, din 13/03/1996 emis de PARLAMENTUL ROMANIEI;		
B1	Intabulare, drept de PROPRIETATE, dobandit prin Lege, cota actuala 1/1, cota initiala 1/1	A1
	1) **NEIDENTIFICAT NEIDENTIFICAT**	
Act Administrativ nr. 1143, din 03/03/2025 emis de COMUNA VADU MOȚILOR;		
B2	Se noteaza posesia faptica in favoarea lui	A1
	1) **BRICIU ELENA**	

C. Partea III. SARCINI .

Inscrieri privind dezmembramintele dreptului de proprietate, drepturi reale de garanţie şi sarcini	Referinţe
NU SUNT	

Document care conține date cu caracter personal, protejat de prevederile Regulamentului (UE) nr. 679/2016 și Legii 190/2018

Anexa Nr. 1 La Partea I

Teren

Nr cadastral	Suprafaţa (mp)*	Observaţii / Referinţe
	3.166	Parte din Cartea Funciara veche nr.393 Sacatura, cu nr. topografic vechi 3771.

* Suprafaţa este determinată in planul de proiecţie Stereo 70.

DETALII LINIARE IMOBIL

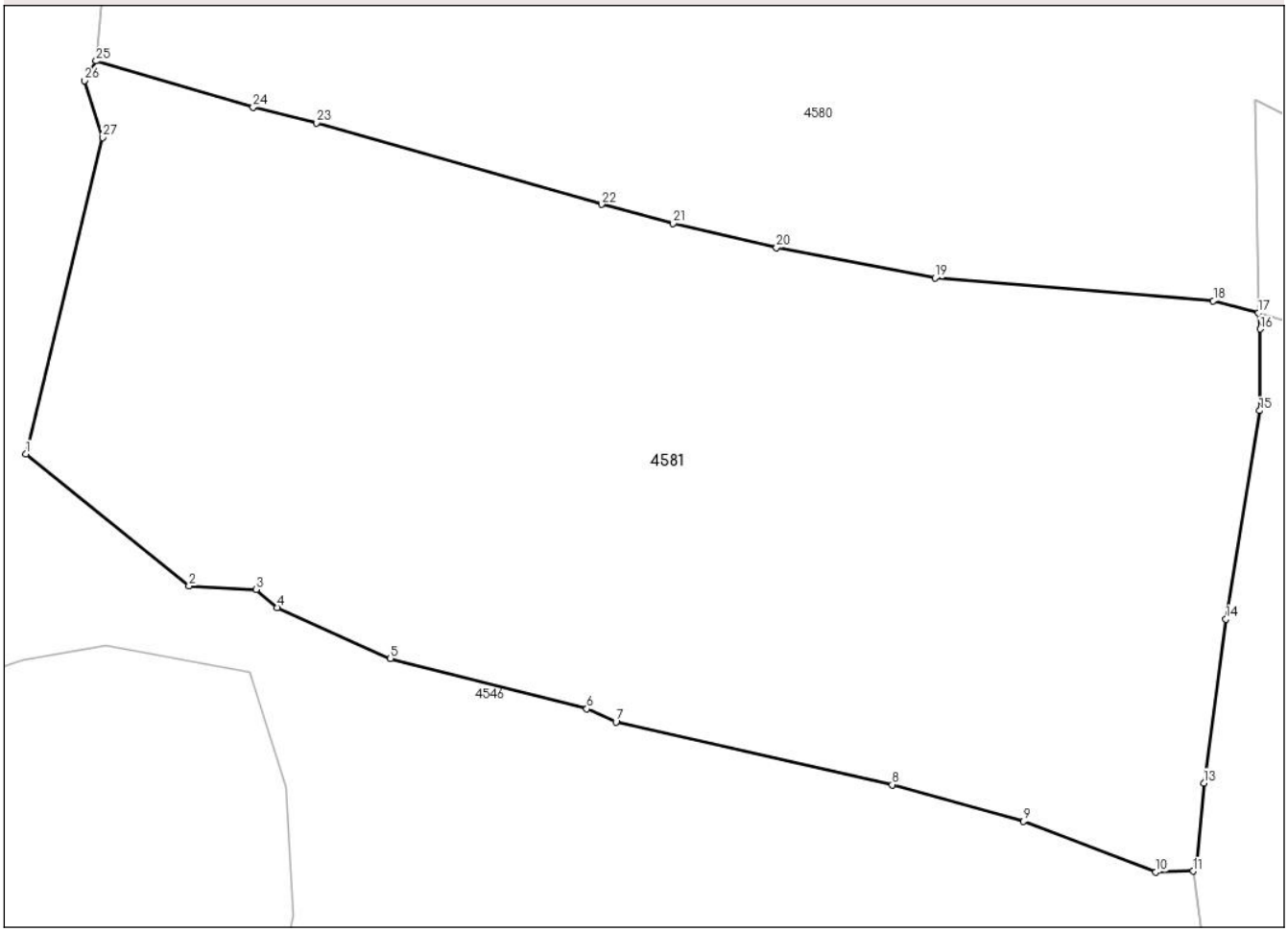

Date referitoare la teren

Crt	Categorie folosință	Intra vilan	Suprafaţa (mp)	Tarla	Parcelă	Nr. topo	Observaţii / Referinţe
1	faneata	NU	3.166	-	-	-	

Lungime Segmente
1) Valorile lungimilor segmentelor sunt obţinute din proiecţie în plan.

Punct început	X / Y	Punct sfârşit	X / Y	Lungime segment (** (m)
1	342.123,835 548.027,873	2	342.135,701 548.018,299	15.247
3	342.140,575 548.018,029	4	342.142,103 548.016,717	2.014
5	342.150,36 548.013,012	6	342.164,646 548.009,359	14.746
7	342.166,766 548.008,417	8	342.186,853 548.003,844	20.601
9	342.196,417 548.001,192	10	342.206,048 547.997,515	10.309

Punct început	X / Y	Punct sfârşit	X / Y	Lungime segment (** (m)
2	342.135,701 548.018,299	3	342.140,575 548.018,029	4.881
4	342.142,103 548.016,717	5	342.150,36 548.013,012	9.05
6	342.164,646 548.009,359	7	342.166,766 548.008,417	2.32
8	342.186,853 548.003,844	9	342.196,417 548.001,192	9.925
10	342.206,048 547.997,515	11	342.208,759 547.997,565	2.711

Document care conține date cu caracter personal, protejat de prevederile Regulamentului (UE) nr. 679/2016 și Legii 190/2018

Punct început	X / Y	Punct sfârşit	X / Y	Lungime segment (** (m)
11	342.208,759 547.997,565	12	342.208,998 547.998,272	0.746
13	342.209,536 548.003,966	14	342.211,14 548.015,884	12.025
15	342.213,596 548.031,033	16	342.213,634 548.036,956	5.923
17	342.213,481 548.038,137	18	342.210,224 548.039,015	3.373
19	342.189,971 548.040,665	20	342.178,437 548.042,869	11.743
21	342.170,917 548.044,645	22	342.165,702 548.046,021	5.393
23	342.144,986 548.051,943	24	342.140,358 548.053,087	4.767
25	342.128,95 548.056,434	26	342.128,109 548.055,007	1.656
27	342.129,41 548.050,878	1	342.123,835 548.027,873	23.671

Punct început	X / Y	Punct sfârşit	X / Y	Lungime segment (** (m)
12	342.208,998 547.998,272	13	342.209,536 548.003,966	5.719
14	342.211,14 548.015,884	15	342.213,596 548.031,033	15.347
16	342.213,634 548.036,956	17	342.213,481 548.038,137	1.191
18	342.210,224 548.039,015	19	342.189,971 548.040,665	20.32
20	342.178,437 548.042,869	21	342.170,917 548.044,645	7.727
22	342.165,702 548.046,021	23	342.144,986 548.051,943	21.546
24	342.140,358 548.053,087	25	342.128,95 548.056,434	11.889
26	342.128,109 548.055,007	27	342.129,41 548.050,878	4.329

** Lungimile segmentelor sunt determinate în planul de proiecţie Stereo 70 şi sunt rotunjite la 1 milimetru.
*** Distanţa dintre puncte este formată din segmente cumulate ce sunt mai mici decât valoarea 1 milimetru.

Document care conține date cu caracter personal, protejat de prevederile Regulamentului (UE) nr. 679/2016 și Legii 190/2018

DATE DESPRE IMOBILUL NR. 4582

Oficiul de Cadastru şi Publicitate Imobiliară ALBA
Biroul de Cadastru şi Publicitate Imobiliară Campeni

A. Partea I. Descrierea imobilului

Nr. CF vechi:397 Sacatura
Nr. topografic:3783

TEREN Extravilan

Adresa: Jud. Alba

Nr. Crt	Nr cadastral Nr. topografic	Suprafaţa* (mp)	Observaţii / Referinţe
A1		421	Sector cadastral:24 Teren neimprejmuit; Parte din Cartea Funciara veche nr.397 Sacatura, cu nr. topografic vechi 3783.

B. Partea II. Proprietari şi acte

Inscrieri privitoare la dreptul de proprietate şi alte drepturi reale		Referinţe
4582 / 10/03/2025		
Act Normativ nr. 7, din 13/03/1996 emis de PARLAMENTUL ROMANIEI;		
B1	Intabulare, drept de PROPRIETATE, dobandit prin Lege, cota actuala 1/1, cota initiala 1/1	A1
	1) **NEIDENTIFICAT NEIDENTIFICAT**	
Act Administrativ nr. 1144, din 03/03/2025 emis de COMUNA VADU MOȚILOR;		
B2	Se noteaza posesia faptica in favoarea lui	A1
	1) **MATEIU CLAUDIUS-BENIAMIN**	

C. Partea III. SARCINI .

Inscrieri privind dezmembramintele dreptului de proprietate, drepturi reale de garanţie şi sarcini	Referinţe
NU SUNT	

Document care conține date cu caracter personal, protejat de prevederile Regulamentului (UE) nr. 679/2016 și Legii 190/2018

Anexa Nr. 1 La Partea I

Teren

Nr cadastral	Suprafaţa (mp)*	Observaţii / Referinţe
	421	Parte din Cartea Funciara veche nr.397 Sacatura, cu nr. topografic vechi 3783.

* Suprafaţa este determinată in planul de proiecţie Stereo 70.

DETALII LINIARE IMOBIL

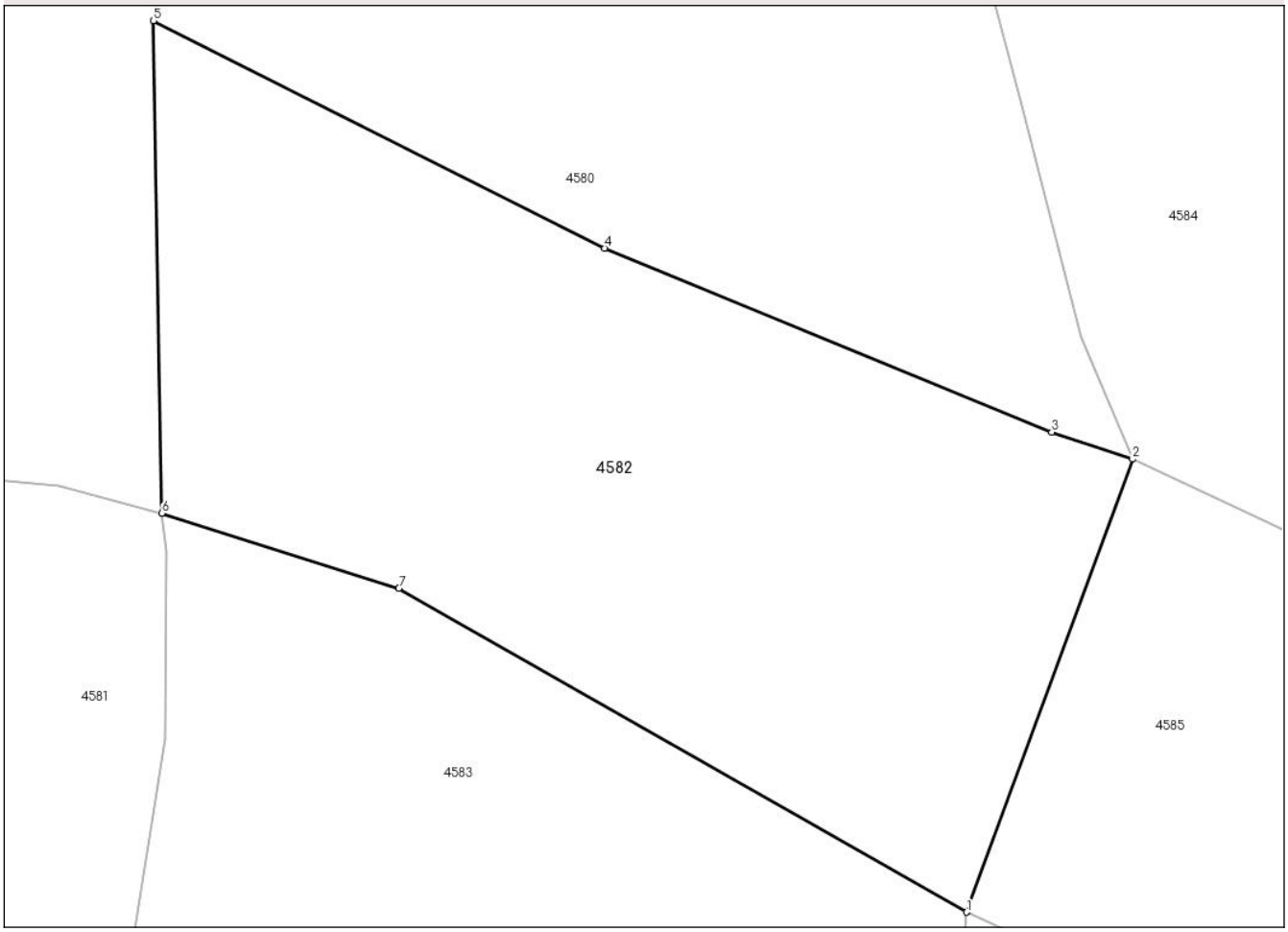

Date referitoare la teren

Crt	Categorie folosință	Intra vilan	Suprafaţa (mp)	Tarla	Parcelă	Nr. topo	Observaţii / Referinţe
1	pasune	NU	421	-	-	-	

Lungime Segmente
1) Valorile lungimilor segmentelor sunt obţinute din proiecţie în plan.

Punct început	X / Y	Punct sfârşit	X / Y	Lungime segment (** (m)
1	342.238,86 548.025,572	2	342.244,093 548.039,842	15.199
2	342.244,093 548.039,842	3	342.241,542 548.040,692	2.689
3	342.241,542 548.040,692	4	342.227,437 548.046,485	15.248
4	342.227,437 548.046,485	5	342.213,219 548.053,653	15.923
5	342.213,219 548.053,653	6	342.213,481 548.038,137	15.518

Document care conține date cu caracter personal, protejat de prevederile Regulamentului (UE) nr. 679/2016 și Legii 190/2018

Punct început	X / Y	Punct sfârşit	X / Y	Lungime segment (** (m)
6	342.213,481 548.038,137	7	342.220,955 548.035,774	7.839
7	342.220,955 548.035,774	1	342.238,86 548.025,572	20.608

** Lungimile segmentelor sunt determinate în planul de proiecţie Stereo 70 şi sunt rotunjite la 1 milimetru.
*** Distanţa dintre puncte este formată din segmente cumulate ce sunt mai mici decât valoarea 1 milimetru.

Document care conține date cu caracter personal, protejat de prevederile Regulamentului (UE) nr. 679/2016 și Legii 190/2018

DATE DESPRE IMOBILUL NR. 4583

Oficiul de Cadastru şi Publicitate Imobiliară ALBA
Biroul de Cadastru şi Publicitate Imobiliară Campeni

A. Partea I. Descrierea imobilului

Nr. CF vechi:389, 392, 393, 394 Sacatura
Nr. topografic:3831, 3838, 3832, 3833, 3834

TEREN Extravilan

Adresa: Jud. Alba

Nr. Crt	Nr cadastral Nr. topografic	Suprafaţa* (mp)	Observaţii / Referinţe
A1		1.203	Sector cadastral:24 Teren imprejmuit; Parte din Cartea Funciara veche nr.389, 392, 393, 394 Sacatura, cu nr. topografic vechi 3831, 3838, 3832, 3833, 3834.

B. Partea II. Proprietari şi acte

Inscrieri privitoare la dreptul de proprietate şi alte drepturi reale		Referinţe
4583 / 10/03/2025		
Act Normativ nr. 7, din 13/03/1996 emis de PARLAMENTUL ROMANIEI;		
B1	Intabulare, drept de PROPRIETATE, dobandit prin Lege, cota actuala 1/1, cota initiala 1/1	A1
	1) **NEIDENTIFICAT NEIDENTIFICAT**	
Act Administrativ nr. 1147, din 03/03/2025 emis de COMUNA VADU MOȚILOR;		
B2	Se noteaza posesia faptica in favoarea lui	A1
	1) **ONEȚIU CLARA** 2) **POPA LUCIA** 3) **ȘTEFĂNUȚ VOICA** 4) **VÎRCIU CARMEN**	

C. Partea III. SARCINI .

Inscrieri privind dezmembramintele dreptului de proprietate, drepturi reale de garanţie şi sarcini	Referinţe
NU SUNT	

Document care conține date cu caracter personal, protejat de prevederile Regulamentului (UE) nr. 679/2016 și Legii 190/2018

Anexa Nr. 1 La Partea I

Teren

Nr cadastral	Suprafaţa (mp)*	Observaţii / Referinţe
	1.203	Parte din Cartea Funciara veche nr.389, 392, 393, 394 Sacatura, cu nr. topografic vechi 3831, 3838, 3832, 3833, 3834.

* Suprafaţa este determinată in planul de proiecţie Stereo 70.

DETALII LINIARE IMOBIL

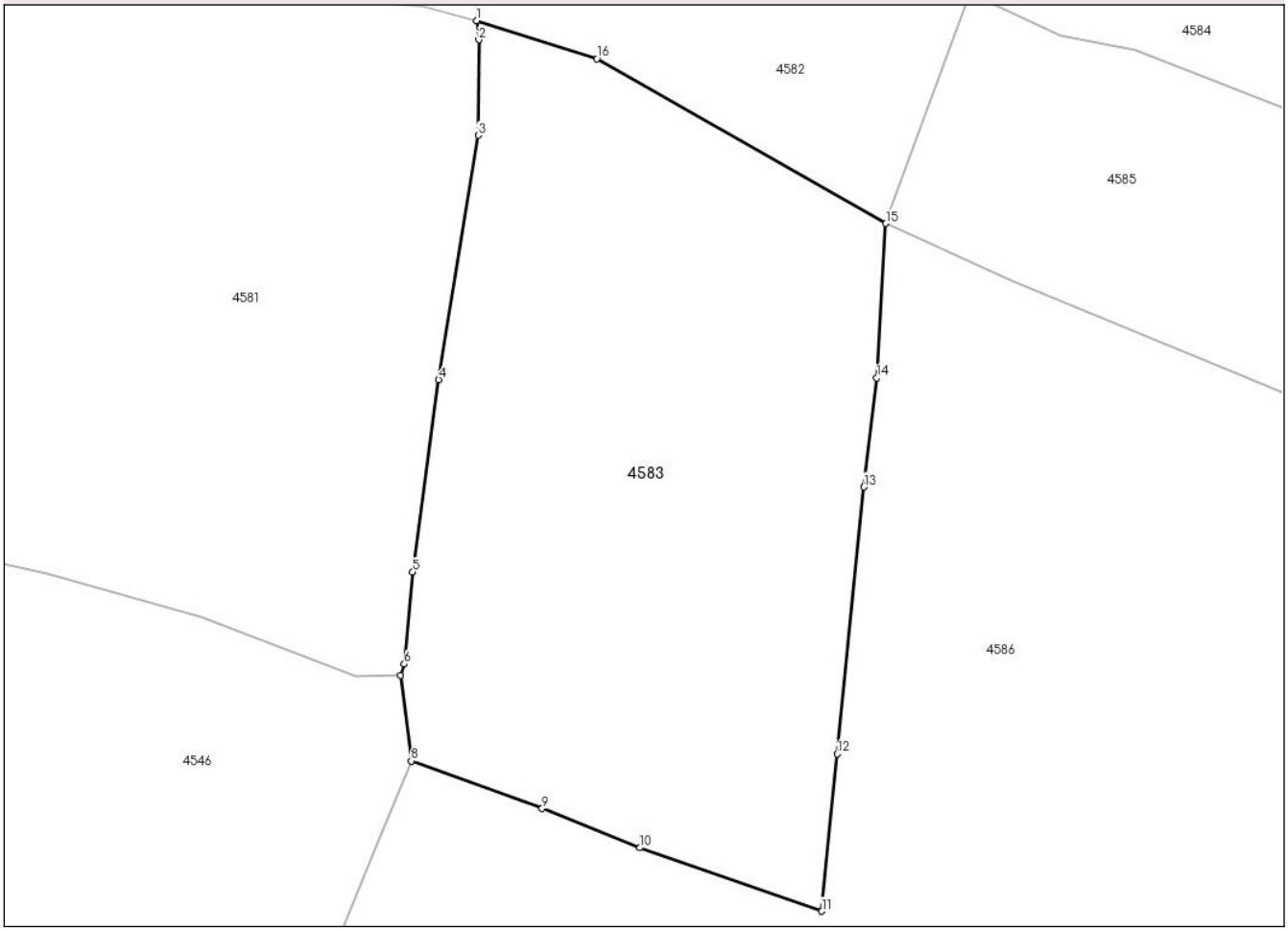

Date referitoare la teren

Crt	Categorie folosință	Intra vilan	Suprafaţa (mp)	Tarla	Parcelă	Nr. topo	Observaţii / Referinţe
1	pasune	NU	1.203	-	-	-	

Lungime Segmente
1) Valorile lungimilor segmentelor sunt obţinute din proiecţie în plan.

Punct început	X / Y	Punct sfârşit	X / Y	Lungime segment (** (m)
1	342.213,481 548.038,137	2	342.213,634 548.036,956	1.191
2	342.213,634 548.036,956	3	342.213,596 548.031,033	5.923
3	342.213,596 548.031,033	4	342.211,14 548.015,884	15.347
4	342.211,14 548.015,884	5	342.209,536 548.003,966	12.025
5	342.209,536 548.003,966	6	342.208,998 547.998,272	5.719

Document care conține date cu caracter personal, protejat de prevederile Regulamentului (UE) nr. 679/2016 și Legii 190/2018

Punct început	X / Y	Punct sfârşit	X / Y	Lungime segment (** (m)
6	342.208,998 547.998,272	7	342.208,759 547.997,565	0.746
7	342.208,759 547.997,565	8	342.209,439 547.992,259	5.349
8	342.209,439 547.992,259	9	342.217,555 547.989,317	8.633
9	342.217,555 547.989,317	10	342.223,622 547.986,879	6.539
10	342.223,622 547.986,879	11	342.234,888 547.982,95	11.931
11	342.234,888 547.982,95	12	342.235,83 547.992,696	9.791
12	342.235,83 547.992,696	13	342.237,497 548.009,242	16.63
13	342.237,497 548.009,242	14	342.238,295 548.015,998	6.803
14	342.238,295 548.015,998	15	342.238,86 548.025,572	9.591
15	342.238,86 548.025,572	16	342.220,955 548.035,774	20.608
16	342.220,955 548.035,774	1	342.213,481 548.038,137	7.839

** Lungimile segmentelor sunt determinate în planul de proiecţie Stereo 70 şi sunt rotunjite la 1 milimetru.
*** Distanţa dintre puncte este formată din segmente cumulate ce sunt mai mici decât valoarea 1 milimetru.

DATE DESPRE IMOBILUL NR. 4584

Oficiul de Cadastru şi Publicitate Imobiliară ALBA
Biroul de Cadastru şi Publicitate Imobiliară Campeni

A. Partea I. Descrierea imobilului

Nr. CF vechi:1352 SĂCĂTURĂ
Nr. topografic:3790

TEREN Extravilan

Adresa: Jud. Alba, Locul numit 'Ciupa'

Nr. Crt	Nr cadastral Nr. topografic	Suprafaţa* (mp)	Observaţii / Referinţe
A1	70097	6.898	Sector cadastral:24 Teren imprejmuit;

B. Partea II. Proprietari şi acte

Inscrieri privitoare la dreptul de proprietate şi alte drepturi reale		Referinţe
43 / 15/01/1992		
Act Notarial nr. 4 din 1992, din 15/01/1992 emis de -;		
B1	Intabulare, drept de PROPRIETATE, dobandit prin Succesiune, cota actuala 326/6898, cota initiala 326/6898	A1
	1) **VÎŢ TRAIAN**	
	OBSERVATII: (provenita din conversia CF 1352 SĂCĂTURĂ)	
1648 / 06/11/1992		
Act Notarial nr. 0, din 06/11/1992 emis de Notariatul de Stat Local Cîmpeni;		
B2	Intabulare, drept de PROPRIETATE, dobandit prin Conventie, cota actuala 544/6898, cota initiala 544/6898	A1
	1) **VÎŢ RAFILA** 2) **VÎŢ TRAIAN**	
	OBSERVATII: (provenita din conversia CF 1352 SĂCĂTURĂ)	
4584 / 10/03/2025		
Act Normativ nr. 7, din 13/03/1996 emis de PARLAMENTUL ROMANIEI;		
B3	Intabulare, drept de PROPRIETATE, dobandit prin Lege, cota actuala 6028/6898, cota initiala 6028/6898	A1
	1) **NEIDENTIFICAT NEIDENTIFICAT**	
Act Administrativ nr. 1150, din 03/03/2025 emis de COMUNA VADU MOȚILOR;		
B4	Se noteaza posesia faptica in favoarea lui	A1
	1) **VÎŢ RAFILA** 2) **VÎŢ TRAIAN**	

C. Partea III. SARCINI .

Inscrieri privind dezmembramintele dreptului de proprietate, drepturi reale de garanţie şi sarcini	Referinţe
NU SUNT	

Anexa Nr. 1 La Partea I

Teren

Nr cadastral	Suprafaţa (mp)*	Observaţii / Referinţe
70097	6.898	

* Suprafaţa este determinată in planul de proiecţie Stereo 70.

DETALII LINIARE IMOBIL

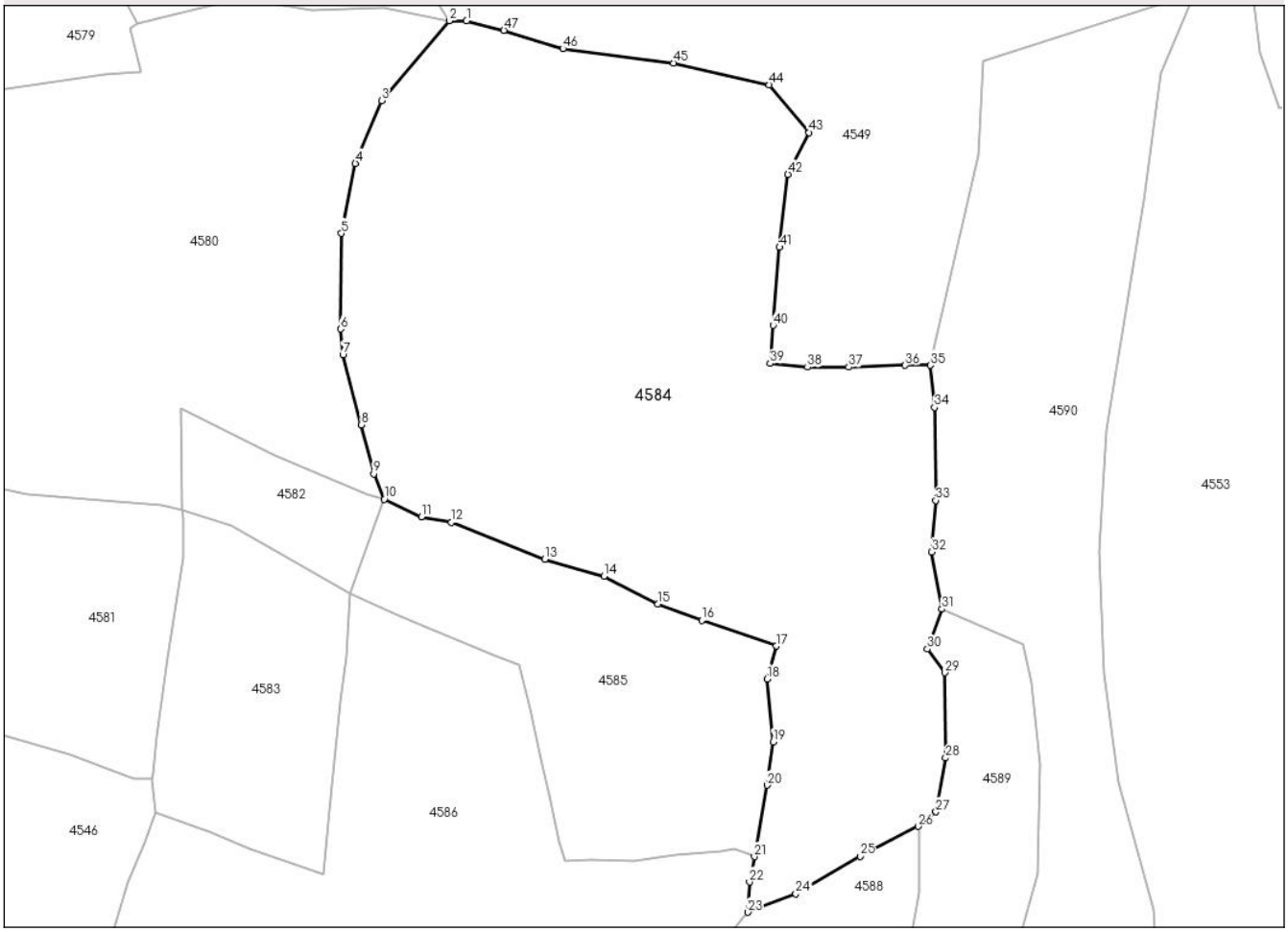

Date referitoare la teren

Crt	Categorie folosință	Intra vilan	Suprafaţa (mp)	Tarla	Parcelă	Nr. topo	Observaţii / Referinţe
1	faneata	NU	5.910	-	-	-	
2	pasune	NU	988	-	-	-	Pasune impadurita

Lungime Segmente

1) Valorile lungimilor segmentelor sunt obţinute din proiecţie în plan.

Punct început	X / Y	Punct sfârşit	X / Y	Lungime segment
1	342.256,588 548.112,408	2	342.253,934 548.112,411	2.654
4	342.239,704 548.090,764	5	342.237,537 548.080,173	10.81
7	342.237,791 548.061,706	8	342.240,559 548.051,124	10.938
10	342.244,093 548.039,842	11	342.249,715 548.037,186	6.218
13	342.268,439 548.030,769	14	342.277,436 548.028,195	9.358

Punct început	X / Y	Punct sfârşit	X / Y	Lungime segment
2	342.253,934 548.112,411	3	342.243,659 548.100,301	15.882
5	342.237,537 548.080,173	6	342.237,434 548.065,666	14.507
8	342.240,559 548.051,124	9	342.242,468 548.043,699	7.666
11	342.249,715 548.037,186	12	342.254,291 548.036,339	4.654
14	342.277,436 548.028,195	15	342.285,624 548.023,975	9.212

Punct început	X / Y	Punct sfârşit	X / Y	Lungime segment
3	342.243,659 548.100,301	4	342.239,704 548.090,764	10.325
6	342.237,434 548.065,666	7	342.237,791 548.061,706	3.976
9	342.242,468 548.043,699	10	342.244,093 548.039,842	4.185
12	342.254,291 548.036,339	13	342.268,439 548.030,769	15.205
15	342.285,624 548.023,975	16	342.292,283 548.021,505	7.102

Document care conține date cu caracter personal, protejat de prevederile Regulamentului (UE) nr. 679/2016 și Legii 190/2018

Punct început	X / Y	Punct sfârşit	X / Y	Lungime segment
16	342.292,283 548.021,505	17	342.303,607 548.017,593	11.981
19	342.303,106 548.003,044	20	342.302,214 547.996,479	6.625
22	342.299,53 547.981,821	23	342.299,241 547.977,233	4.597
25	342.316,296 547.985,72	26	342.325,137 547.990,238	9.929
28	342.329,306 548.000,619	29	342.329,139 548.013,549	12.931
31	342.328,755 548.023,171	32	342.327,2 548.031,872	8.839
34	342.327,601 548.053,779	35	342.327,007 548.060,159	6.408
37	342.314,593 548.059,884	38	342.308,321 548.059,873	6.272
40	342.303,131 548.066,228	41	342.304,079 548.078,064	11.874
43	342.308,57 548.095,465	44	342.302,528 548.102,703	9.428
46	342.271,213 548.108,176	47	342.262,248 548.110,971	9.391

Punct început	X / Y	Punct sfârşit	X / Y	Lungime segment
17	342.303,607 548.017,593	18	342.302,207 548.012,613	5.173
20	342.302,214 547.996,479	21	342.300,267 547.985,671	10.982
23	342.299,241 547.977,233	24	342.306,571 547.979,991	7.832
26	342.325,137 547.990,238	27	342.327,843 547.992,444	3.491
29	342.329,139 548.013,549	30	342.326,537 548.017,145	4.439
32	342.327,2 548.031,872	33	342.327,79 548.039,683	7.833
35	342.327,007 548.060,159	36	342.323,165 548.060,163	3.842
38	342.308,321 548.059,873	39	342.302,632 548.060,436	5.717
41	342.304,079 548.078,064	42	342.305,379 548.089,114	11.126
44	342.302,528 548.102,703	45	342.288,025 548.105,978	14.868
47	342.262,248 548.110,971	1	342.256,588 548.112,408	5.84

Punct început	X / Y	Punct sfârşit	X / Y	Lungime segment
18	342.302,207 548.012,613	19	342.303,106 548.003,044	9.611
21	342.300,267 547.985,671	22	342.299,53 547.981,821	3.92
24	342.306,571 547.979,991	25	342.316,296 547.985,72	11.287
27	342.327,843 547.992,444	28	342.329,306 548.000,619	8.305
30	342.326,537 548.017,145	31	342.328,755 548.023,171	6.421
33	342.327,79 548.039,683	34	342.327,601 548.053,779	14.097
36	342.323,165 548.060,163	37	342.314,593 548.059,884	8.577
39	342.302,632 548.060,436	40	342.303,131 548.066,228	5.813
42	342.305,379 548.089,114	43	342.308,57 548.095,465	7.108
45	342.288,025 548.105,978	46	342.271,213 548.108,176	16.955

** Lungimile segmentelor sunt determinate în planul de proiecţie Stereo 70 şi sunt rotunjite la 1 milimetru.
*** Distanţa dintre puncte este formată din segmente cumulate ce sunt mai mici decât valoarea 1 milimetru.

Document care conține date cu caracter personal, protejat de prevederile Regulamentului (UE) nr. 679/2016 și Legii 190/2018

DATE DESPRE IMOBILUL NR. 4585

Oficiul de Cadastru şi Publicitate Imobiliară ALBA
Biroul de Cadastru şi Publicitate Imobiliară Campeni

A. Partea I. Descrierea imobilului

Nr. CF vechi:352, 391 Scarisoara
Nr. topografic:3782, 3830, 3837, 3840

TEREN Extravilan

Adresa: Jud. Alba

Nr. Crt	Nr cadastral Nr. topografic	Suprafaţa* (mp)	Observaţii / Referinţe
A1		1.785	Sector cadastral:24 Teren imprejmuit; Parte din Cartea Funciara veche nr.352, 391 Scarisoara, cu nr. topografic vechi 3782, 3830, 3837, 3840.

B. Partea II. Proprietari şi acte

Inscrieri privitoare la dreptul de proprietate şi alte drepturi reale		Referinţe
4585 / 10/03/2025		
Act Normativ nr. 7, din 13/03/1996 emis de PARLAMENTUL ROMANIEI;		
B1	Intabulare, drept de PROPRIETATE, dobandit prin Lege, cota actuala 1/1, cota initiala 1/1	A1
	1) **NEIDENTIFICAT NEIDENTIFICAT**	
Act Administrativ nr. 1151, din 03/03/2025 emis de COMUNA VADU MOȚILOR;		
B2	Se noteaza posesia faptica in favoarea lui	A1
	1) **SPĂTĂRIUC ADRIAN**	

C. Partea III. SARCINI .

Inscrieri privind dezmembramintele dreptului de proprietate, drepturi reale de garanţie şi sarcini	Referinţe
NU SUNT	

Document care conține date cu caracter personal, protejat de prevederile Regulamentului (UE) nr. 679/2016 și Legii 190/2018

Anexa Nr. 1 La Partea I

Teren

Nr cadastral	Suprafaţa (mp)*	Observaţii / Referinţe
	1.785	Parte din Cartea Funciara veche nr.352, 391 Scarisoara, cu nr. topografic vechi 3782, 3830, 3837, 3840.

* Suprafaţa este determinată in planul de proiecţie Stereo 70.

DETALII LINIARE IMOBIL

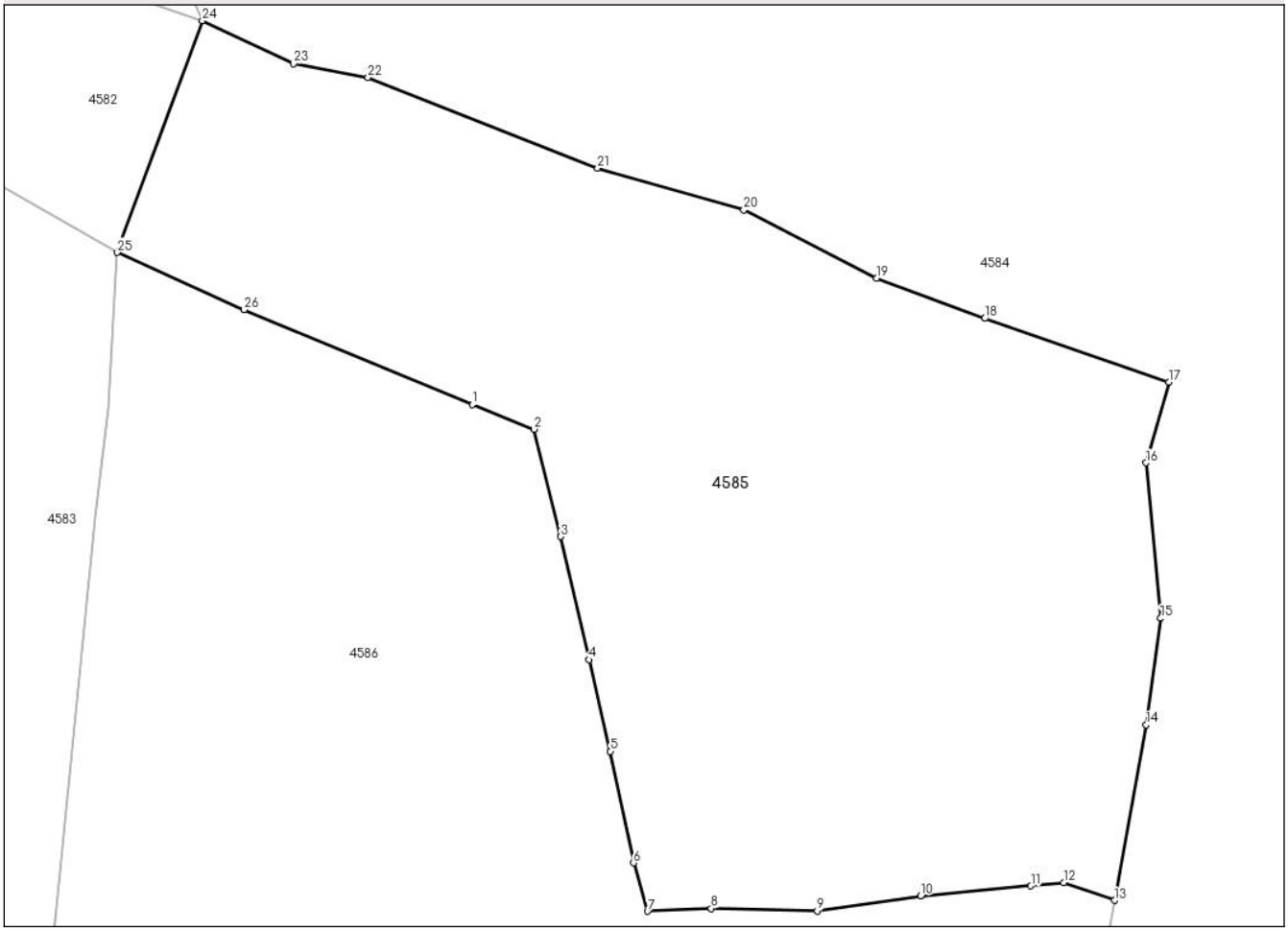

Date referitoare la teren

Crt	Categorie folosință	Intra vilan	Suprafaţa (mp)	Tarla	Parcelă	Nr. topo	Observaţii / Referinţe
1	pasune	NU	1.785	-	-	-	Pasune impadurita

Lungime Segmente

1) Valorile lungimilor segmentelor sunt obţinute din proiecţie în plan.

Punct început	X / Y	Punct sfârşit	X / Y	Lungime segment (** (m)
1	342.260,709 548.016,2	2	342.264,521 548.014,69	4.1
3	342.266,16 548.008,07	4	342.267,904 548.000,488	7.78
5	342.269,221 547.994,851	6	342.270,647 547.987,977	7.02
7	342.271,511 547.985,002	8	342.275,434 547.985,171	3.927
9	342.281,966 547.985,026	10	342.288,318 547.985,956	6.42

Punct început	X / Y	Punct sfârşit	X / Y	Lungime segment (** (m)
2	342.264,521 548.014,69	3	342.266,16 548.008,07	6.82
4	342.267,904 548.000,488	5	342.269,221 547.994,851	5.789
6	342.270,647 547.987,977	7	342.271,511 547.985,002	3.098
8	342.275,434 547.985,171	9	342.281,966 547.985,026	6.534
10	342.288,318 547.985,956	11	342.295,119 547.986,555	6.827

Document care conține date cu caracter personal, protejat de prevederile Regulamentului (UE) nr. 679/2016 și Legii 190/2018

Punct început	X / Y	Punct sfârşit	X / Y	Lungime segment (** (m)
11	342.295,119 547.986,555	12	342.297,132 547.986,765	2.024
13	342.300,267 547.985,671	14	342.302,214 547.996,479	10.982
15	342.303,106 548.003,044	16	342.302,207 548.012,613	9.611
17	342.303,607 548.017,593	18	342.292,283 548.021,505	11.981
19	342.285,624 548.023,975	20	342.277,436 548.028,195	9.212
21	342.268,439 548.030,769	22	342.254,291 548.036,339	15.205
23	342.249,715 548.037,186	24	342.244,093 548.039,842	6.218
25	342.238,86 548.025,572	26	342.246,665 548.022,041	8.567

Punct început	X / Y	Punct sfârşit	X / Y	Lungime segment (** (m)
12	342.297,132 547.986,765	13	342.300,267 547.985,671	3.32
14	342.302,214 547.996,479	15	342.303,106 548.003,044	6.625
16	342.302,207 548.012,613	17	342.303,607 548.017,593	5.173
18	342.292,283 548.021,505	19	342.285,624 548.023,975	7.102
20	342.277,436 548.028,195	21	342.268,439 548.030,769	9.358
22	342.254,291 548.036,339	23	342.249,715 548.037,186	4.654
24	342.244,093 548.039,842	25	342.238,86 548.025,572	15.199
26	342.246,665 548.022,041	1	342.260,709 548.016,2	15.21

** Lungimile segmentelor sunt determinate în planul de proiecţie Stereo 70 şi sunt rotunjite la 1 milimetru.
*** Distanţa dintre puncte este formată din segmente cumulate ce sunt mai mici decât valoarea 1 milimetru.

Document care conține date cu caracter personal, protejat de prevederile Regulamentului (UE) nr. 679/2016 și Legii 190/2018

DATE DESPRE IMOBILUL NR. 4586

Oficiul de Cadastru şi Publicitate Imobiliară ALBA
Biroul de Cadastru şi Publicitate Imobiliară Campeni

A. Partea I. Descrierea imobilului

TEREN Extravilan

Adresa: Jud. Alba, Sat Popestii de Sus

Nr. Crt	Nr cadastral Nr. topografic	Suprafaţa* (mp)	Observaţii / Referinţe
A1	72027	10.312	Sector cadastral:24 Teren imprejmuit; Imobil imprejmuit cu gard de lemn.

B. Partea II. Proprietari şi acte

Inscrieri privitoare la dreptul de proprietate şi alte drepturi reale		Referinţe
24676 / 09/07/2024		
Act Administrativ nr. 14203/532, din 18/04/2024 emis de CJSDPAT ALBA (inscris sub semnatura privata nr A-14 din 09.07.2024, emis de NICOARA CALIN NICOLAE;act administrativ nr 2954 din 11.06.2024, emis de PRIMARIA VADU MOTILOR;inscris sub semnatura privata nr TABEL DE IDENTIFICARE SI ATRIBUIRE din 09.07.2024, emis de NICOARA CALIN NICOLAE;inscris sub semnatura privata nr A-15 din 09.07.2024, emis de NICOARA CALIN NICOLAE;inscris sub semnatura privata nr A-13 din 09.07.2024, emis de NICOARA CALIN NICOLAE;inscris sub semnatura privata nr A-16 din 09.07.2024, emis de NICOARA CALIN NICOLAE;act administrativ nr 19734 din 07.11.2023, emis de BCPI CAMPENI;inscris sub semnatura privata nr TABEL DE MISCARE PARCELARA din 09.07.2024, emis de NICOARA CALIN NICOLAE;inscris sub semnatura privata nr BULETIN din 09.07.2024, emis de NICOARA CALIN NICOLAE);		
B1	imobilul de sub A 1 cu nr. top 3763/1 se identifica cu parte din cf electronic 71944 UAT Vadu Motilor (provenita din conversia de pe hartie a cf nr. 1353 Sacatura) și cu parcela din TP NR 142038/532/2024 emis de Comisia Judeteana Pentru Stabilirea Dreptului de Proprietate Asupra Terenurilor , se actualizează destinația imobilului ca fiind extravilan, sat Popestii de Sus	A1
B2	Intabulare, drept de PROPRIETATEcu titlu constituire , în baza legii 18/1991, a legii 1/2000 și a legii 247/2005, dobandit prin Lege, cota actuala 1/1, cota initiala 1/1	A1
	1) **SPĂTĂRIUC ADRIAN**	

C. Partea III. SARCINI .

Inscrieri privind dezmembramintele dreptului de proprietate, drepturi reale de garanţie şi sarcini	Referinţe
NU SUNT	

Anexa Nr. 1 La Partea I

Teren

Nr cadastral	Suprafaţa (mp)*	Observaţii / Referinţe
72027	10.312	Imobil imprejmuit cu gard de lemn.

* Suprafaţa este determinată in planul de proiecţie Stereo 70.

DETALII LINIARE IMOBIL

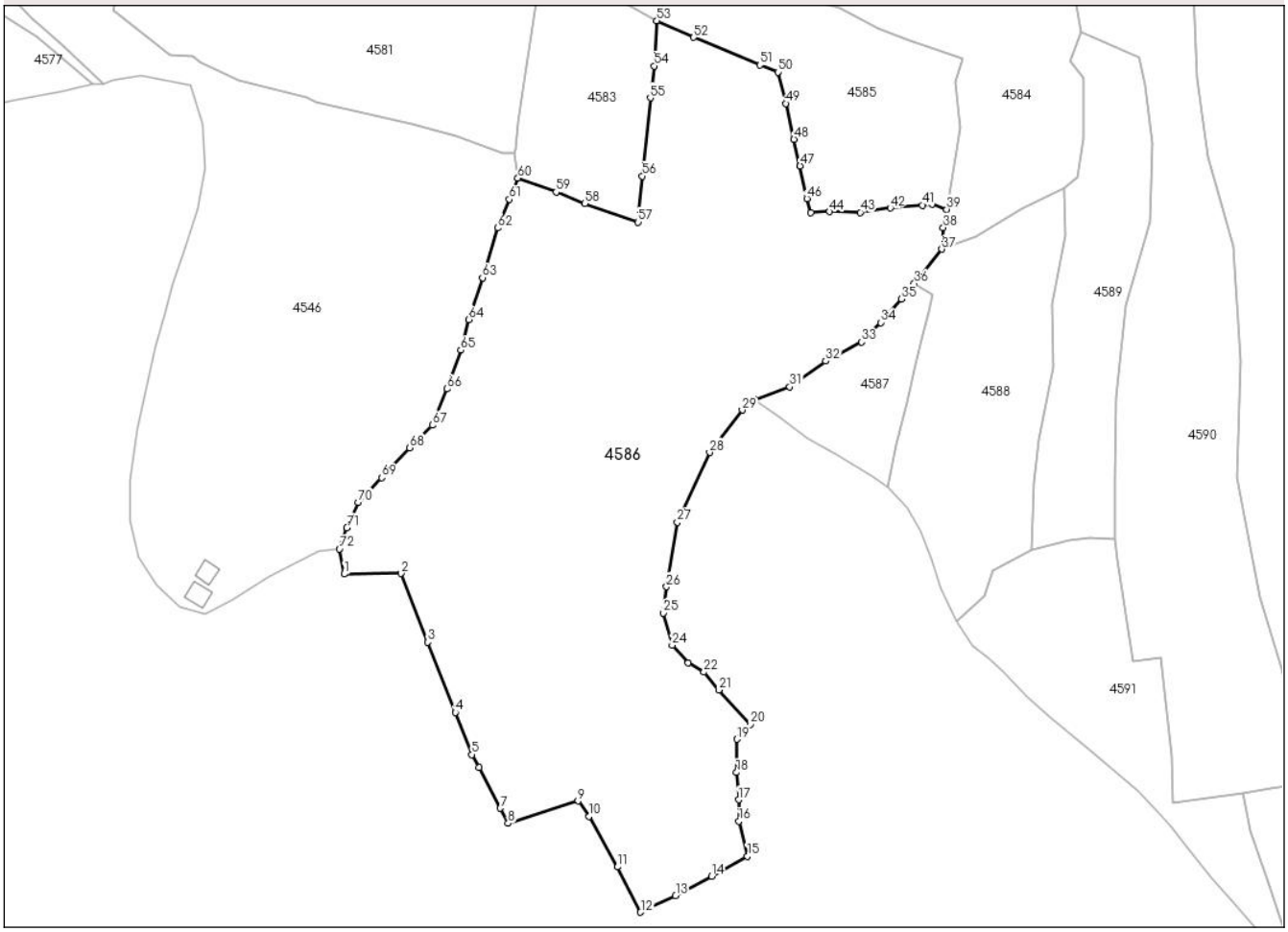

Date referitoare la teren

Crt	Categorie folosință	Intra vilan	Suprafaţa (mp)	Tarla	Parcelă	Nr. topo	Observaţii / Referinţe
1	faneata	NU	10.312	-	3763/1	3763/1	Imobil imprejmuit cu gard de lemn.

Lungime Segmente

1) Valorile lungimilor segmentelor sunt obţinute din proiecţie în plan.

Punct început	X / Y	Punct sfârşit	X / Y	Lungime segment
1	342.172,655 547.908,502	2	342.184,666 547.908,615	12.012
4	342.196,196 547.879,225	5	342.199,68 547.870,306	9.575
7	342.205,728 547.858,963	8	342.207,381 547.855,789	3.579
10	342.224,542 547.857,247	11	342.230,539 547.846,544	12.269
13	342.242,849 547.840,491	14	342.250,492 547.844,589	8.672
16	342.256,24 547.856,195	17	342.256,198 547.860,745	4.55

Punct început	X / Y	Punct sfârşit	X / Y	Lungime segment
2	342.184,666 547.908,615	3	342.190,376 547.894,112	15.587
5	342.199,68 547.870,306	6	342.201,2 547.867,556	3.142
8	342.207,381 547.855,789	9	342.222,201 547.860,49	15.548
11	342.230,539 547.846,544	12	342.235,43 547.836,969	10.752
14	342.250,492 547.844,589	15	342.258,039 547.848,833	8.658
17	342.256,198 547.860,745	18	342.255,736 547.866,515	5.788

Punct început	X / Y	Punct sfârşit	X / Y	Lungime segment
3	342.190,376 547.894,112	4	342.196,196 547.879,225	15.984
6	342.201,2 547.867,556	7	342.205,728 547.858,963	9.713
9	342.222,201 547.860,49	10	342.224,542 547.857,247	4.0
12	342.235,43 547.836,969	13	342.242,849 547.840,491	8.213
15	342.258,039 547.848,833	16	342.256,24 547.856,195	7.579
18	342.255,736 547.866,515	19	342.255,84 547.873,556	7.042

Document care conține date cu caracter personal, protejat de prevederile Regulamentului (UE) nr. 679/2016 și Legii 190/2018

Punct început	X / Y	Punct sfârşit	X / Y	Lungime segment
19	342.255,84 547.873,556	20	342.258,643 547.876,713	4.222
22	342.248,841 547.887,788	23	342.245,485 547.889,736	3.88
25	342.240,273 547.900,269	26	342.240,917 547.905,828	5.596
28	342.250,039 547.934,254	29	342.256,969 547.943,212	11.326
31	342.267,026 547.948,095	32	342.274,619 547.953,582	9.368
34	342.286,289 547.961,718	35	342.290,714 547.966,676	6.645
37	342.299,241 547.977,233	38	342.299,53 547.981,821	4.597
40	342.297,132 547.986,765	41	342.295,119 547.986,555	2.024
43	342.281,966 547.985,026	44	342.275,434 547.985,171	6.534
46	342.270,647 547.987,977	47	342.269,221 547.994,851	7.02
49	342.266,16 548.008,07	50	342.264,521 548.014,69	6.82
52	342.246,665 548.022,041	53	342.238,86 548.025,572	8.567
55	342.237,497 548.009,242	56	342.235,83 547.992,696	16.63
58	342.223,622 547.986,879	59	342.217,555 547.989,317	6.539
61	342.207,62 547.987,776	62	342.205,143 547.981,723	6.54
64	342.198,998 547.962,373	65	342.197,35 547.955,888	6.691
67	342.191,309 547.940,015	68	342.186,53 547.935,231	6.762
70	342.175,637 547.923,707	71	342.173,212 547.918,323	5.905

Punct început	X / Y	Punct sfârşit	X / Y	Lungime segment
20	342.258,643 547.876,713	21	342.252,003 547.883,988	9.85
23	342.245,485 547.889,736	24	342.242,111 547.893,452	5.019
26	342.240,917 547.905,828	27	342.243,242 547.919,49	13.858
29	342.256,969 547.943,212	30	342.259,535 547.945,404	3.375
32	342.274,619 547.953,582	33	342.282,244 547.957,6	8.619
35	342.290,714 547.966,676	36	342.293,403 547.969,95	4.237
38	342.299,53 547.981,821	39	342.300,267 547.985,671	3.92
41	342.295,119 547.986,555	42	342.288,318 547.985,956	6.827
44	342.275,434 547.985,171	45	342.271,511 547.985,002	3.927
47	342.269,221 547.994,851	48	342.267,904 548.000,488	5.789
50	342.264,521 548.014,69	51	342.260,709 548.016,2	4.1
53	342.238,86 548.025,572	54	342.238,295 548.015,998	9.591
56	342.235,83 547.992,696	57	342.234,888 547.982,95	9.791
59	342.217,555 547.989,317	60	342.209,439 547.992,259	8.633
62	342.205,143 547.981,723	63	342.201,97 547.971,195	10.996
65	342.197,35 547.955,888	66	342.194,396 547.947,688	8.716
68	342.186,53 547.935,231	69	342.180,568 547.928,883	8.709
71	342.173,212 547.918,323	72	342.171,649 547.913,823	4.764

Punct început	X / Y	Punct sfârşit	X / Y	Lungime segment
21	342.252,003 547.883,988	22	342.248,841 547.887,788	4.944
24	342.242,111 547.893,452	25	342.240,273 547.900,269	7.06
27	342.243,242 547.919,49	28	342.250,039 547.934,254	16.253
30	342.259,535 547.945,404	31	342.267,026 547.948,095	7.96
33	342.282,244 547.957,6	34	342.286,289 547.961,718	5.772
36	342.293,403 547.969,95	37	342.299,241 547.977,233	9.334
39	342.300,267 547.985,671	40	342.297,132 547.986,765	3.32
42	342.288,318 547.985,956	43	342.281,966 547.985,026	6.42
45	342.271,511 547.985,002	46	342.270,647 547.987,977	3.098
48	342.267,904 548.000,488	49	342.266,16 548.008,07	7.78
51	342.260,709 548.016,2	52	342.246,665 548.022,041	15.21
54	342.238,295 548.015,998	55	342.237,497 548.009,242	6.803
57	342.234,888 547.982,95	58	342.223,622 547.986,879	11.931
60	342.209,439 547.992,259	61	342.207,62 547.987,776	4.838
63	342.201,97 547.971,195	64	342.198,998 547.962,373	9.309
66	342.194,396 547.947,688	67	342.191,309 547.940,015	8.271
69	342.180,568 547.928,883	70	342.175,637 547.923,707	7.149
72	342.171,649 547.913,823	1	342.172,655 547.908,502	5.415

**** Lungimile segmentelor sunt determinate în planul de proiecţie Stereo 70 şi sunt rotunjite la 1 milimetru.**
***** Distanţa dintre puncte este formată din segmente cumulate ce sunt mai mici decât valoarea 1 milimetru.**

Document care conține date cu caracter personal, protejat de prevederile Regulamentului (UE) nr. 679/2016 și Legii 190/2018

DATE DESPRE IMOBILUL NR. 4587

Oficiul de Cadastru şi Publicitate Imobiliară ALBA
Biroul de Cadastru şi Publicitate Imobiliară Campeni

A. Partea I. Descrierea imobilului

Nr. CF vechi:388 Sacatura
Nr. topografic:3829, 3836, 3839

TEREN Extravilan

Adresa: Jud. Alba

Nr. Crt	Nr cadastral Nr. topografic	Suprafaţa* (mp)	Observaţii / Referinţe
A1		669	Sector cadastral:24 Teren imprejmuit; Parte din Cartea Funciara veche nr.388 Sacatura, cu nr. topografic vechi 3829, 3836, 3839.

B. Partea II. Proprietari şi acte

Inscrieri privitoare la dreptul de proprietate şi alte drepturi reale		Referinţe
4587 / 10/03/2025		
Act Normativ nr. 7, din 13/03/1996 emis de PARLAMENTUL ROMANIEI;		
B1	Intabulare, drept de PROPRIETATE, dobandit prin Lege, cota actuala 1/1, cota initiala 1/1	A1
	1) **NEIDENTIFICAT NEIDENTIFICAT**	
Act Administrativ nr. 1155, din 03/03/2025 emis de COMUNA VADU MOȚILOR;		
B2	Se noteaza posesia faptica in favoarea lui	A1
	1) **MATEIU CLAUDIUS-BENIAMIN**	

C. Partea III. SARCINI .

Inscrieri privind dezmembramintele dreptului de proprietate, drepturi reale de garanţie şi sarcini	Referinţe
NU SUNT	

Document care conține date cu caracter personal, protejat de prevederile Regulamentului (UE) nr. 679/2016 și Legii 190/2018

Anexa Nr. 1 La Partea I

Teren

Nr cadastral	Suprafaţa (mp)*	Observaţii / Referinţe
	669	Parte din Cartea Funciara veche nr.388 Sacatura, cu nr. topografic vechi 3829, 3836, 3839.

* Suprafaţa este determinată in planul de proiecţie Stereo 70.

DETALII LINIARE IMOBIL

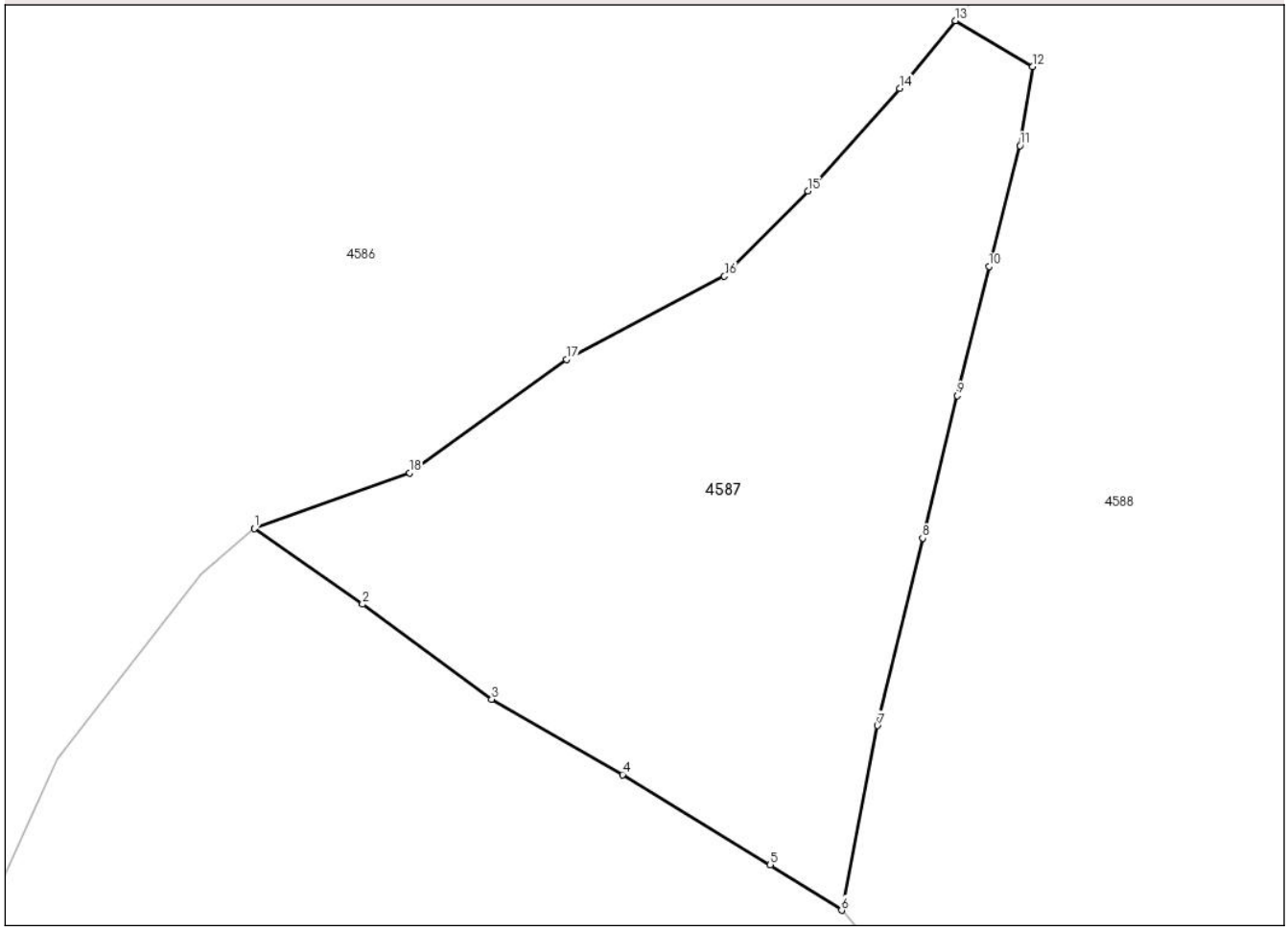

Date referitoare la teren

Crt	Categorie folosință	Intra vilan	Suprafaţa (mp)	Tarla	Parcelă	Nr. topo	Observaţii / Referinţe
1	pasune	NU	669	-	-	-	

Lungime Segmente

1) Valorile lungimilor segmentelor sunt obţinute din proiecţie în plan.

Punct început	X / Y	Punct sfârşit	X / Y	Lungime segment (** (m)
1	342.259,535 547.945,404	2	342.264,758 547.941,748	6.375
2	342.264,758 547.941,748	3	342.271,001 547.937,154	7.751
3	342.271,001 547.937,154	4	342.277,325 547.933,515	7.296
4	342.277,325 547.933,515	5	342.284,463 547.929,154	8.365
5	342.284,463 547.929,154	6	342.287,906 547.926,96	4.083

Document care conține date cu caracter personal, protejat de prevederile Regulamentului (UE) nr. 679/2016 și Legii 190/2018

Punct început	X / Y	Punct sfârşit	X / Y	Lungime segment (** (m)
6	342.287,906 547.926,96	7	342.289,638 547.935,888	9.094
7	342.289,638 547.935,888	8	342.291,82 547.944,938	9.309
8	342.291,82 547.944,938	9	342.293,49 547.951,835	7.096
9	342.293,49 547.951,835	10	342.295,031 547.958,083	6.435
10	342.295,031 547.958,083	11	342.296,523 547.963,915	6.02
11	342.296,523 547.963,915	12	342.297,141 547.967,735	3.87
12	342.297,141 547.967,735	13	342.293,403 547.969,95	4.345
13	342.293,403 547.969,95	14	342.290,714 547.966,676	4.237
14	342.290,714 547.966,676	15	342.286,289 547.961,718	6.645
15	342.286,289 547.961,718	16	342.282,244 547.957,6	5.772
16	342.282,244 547.957,6	17	342.274,619 547.953,582	8.619
17	342.274,619 547.953,582	18	342.267,026 547.948,095	9.368
18	342.267,026 547.948,095	1	342.259,535 547.945,404	7.96

** Lungimile segmentelor sunt determinate în planul de proiecţie Stereo 70 şi sunt rotunjite la 1 milimetru.
*** Distanţa dintre puncte este formată din segmente cumulate ce sunt mai mici decât valoarea 1 milimetru.

Document care conține date cu caracter personal, protejat de prevederile Regulamentului (UE) nr. 679/2016 și Legii 190/2018

DATE DESPRE IMOBILUL NR. 4588

Oficiul de Cadastru şi Publicitate Imobiliară ALBA
Biroul de Cadastru şi Publicitate Imobiliară Campeni

A. Partea I. Descrierea imobilului

Nr. CF vechi:400 Sacatura
Nr. topografic:3841/1

TEREN Extravilan

Adresa: Jud. Alba

Nr. Crt	Nr cadastral Nr. topografic	Suprafaţa* (mp)	Observaţii / Referinţe
A1		2.100	Sector cadastral:24 Teren imprejmuit; Parte din Cartea Funciara veche nr.400 Sacatura, cu nr. topografic vechi 3841/1.

B. Partea II. Proprietari şi acte

Inscrieri privitoare la dreptul de proprietate şi alte drepturi reale		Referinţe
4588 / 10/03/2025		
Act Normativ nr. 7, din 13/03/1996 emis de PARLAMENTUL ROMANIEI;		
B1	Intabulare, drept de PROPRIETATE, dobandit prin Lege, cota actuala 1/1, cota initiala 1/1	A1
	1) **NEIDENTIFICAT NEIDENTIFICAT**	
Act Administrativ nr. 1157, din 03/03/2025 emis de COMUNA VADU MOȚILOR;		
B2	Se noteaza posesia faptica in favoarea lui	A1
	1) **CHIRLA IOAN-CRISTIAN**	

C. Partea III. SARCINI .

Inscrieri privind dezmembramintele dreptului de proprietate, drepturi reale de garanţie şi sarcini	Referinţe
NU SUNT	

Document care conține date cu caracter personal, protejat de prevederile Regulamentului (UE) nr. 679/2016 și Legii 190/2018

Anexa Nr. 1 La Partea I

Teren

Nr cadastral	Suprafaţa (mp)*	Observaţii / Referinţe
	2.100	Parte din Cartea Funciara veche nr.400 Sacatura, cu nr. topografic vechi 3841/1.

* Suprafaţa este determinată in planul de proiecţie Stereo 70.

DETALII LINIARE IMOBIL

Date referitoare la teren

Crt	Categorie folosinţă	Intra vilan	Suprafaţa (mp)	Tarla	Parcelă	Nr. topo	Observaţii / Referinţe
1	pasune	NU	2.100	-	-	-	

Lungime Segmente

1) Valorile lungimilor segmentelor sunt obţinute din proiecţie în plan.

Punct început	X / Y	Punct sfârşit	X / Y	Lungime segment (** (m)
1	342.325,236 547.989,337	2	342.325,137 547.990,238	0.906
3	342.316,296 547.985,72	4	342.306,571 547.979,991	11.287
5	342.299,241 547.977,233	6	342.293,403 547.969,95	9.334
7	342.297,141 547.967,735	8	342.296,523 547.963,915	3.87
9	342.295,031 547.958,083	10	342.293,49 547.951,835	6.435

Punct început	X / Y	Punct sfârşit	X / Y	Lungime segment (** (m)
2	342.325,137 547.990,238	3	342.316,296 547.985,72	9.929
4	342.306,571 547.979,991	5	342.299,241 547.977,233	7.832
6	342.293,403 547.969,95	7	342.297,141 547.967,735	4.345
8	342.296,523 547.963,915	9	342.295,031 547.958,083	6.02
10	342.293,49 547.951,835	11	342.291,82 547.944,938	7.096

Document care conține date cu caracter personal, protejat de prevederile Regulamentului (UE) nr. 679/2016 și Legii 190/2018

Punct început	X / Y	Punct sfârşit	X / Y	Lungime segment (** (m)
11	342.291,82 547.944,938	12	342.289,638 547.935,888	9.309
13	342.287,906 547.926,96	14	342.291,754 547.922,519	5.876
15	342.294,734 547.917,727	16	342.297,054 547.911,885	6.286
17	342.299,121 547.905,526	18	342.302,274 547.898,489	7.711
19	342.308,355 547.903,749	20	342.310,097 547.909,282	5.801
21	342.318,207 547.913,683	22	342.318,835 547.927,963	14.294
23	342.319,768 547.936,945	24	342.322,907 547.952,242	15.616
25	342.322,698 547.965,464	26	342.325,287 547.980,289	15.049

Punct început	X / Y	Punct sfârşit	X / Y	Lungime segment (** (m)
12	342.289,638 547.935,888	13	342.287,906 547.926,96	9.094
14	342.291,754 547.922,519	15	342.294,734 547.917,727	5.643
16	342.297,054 547.911,885	17	342.299,121 547.905,526	6.687
18	342.302,274 547.898,489	19	342.308,355 547.903,749	8.04
20	342.310,097 547.909,282	21	342.318,207 547.913,683	9.227
22	342.318,835 547.927,963	23	342.319,768 547.936,945	9.03
24	342.322,907 547.952,242	25	342.322,698 547.965,464	13.224
26	342.325,287 547.980,289	1	342.325,236 547.989,337	9.048

** Lungimile segmentelor sunt determinate în planul de proiecţie Stereo 70 şi sunt rotunjite la 1 milimetru.
*** Distanţa dintre puncte este formată din segmente cumulate ce sunt mai mici decât valoarea 1 milimetru.

Document care conține date cu caracter personal, protejat de prevederile Regulamentului (UE) nr. 679/2016 și Legii 190/2018

DATE DESPRE IMOBILUL NR. 4589

Oficiul de Cadastru şi Publicitate Imobiliară ALBA
Biroul de Cadastru şi Publicitate Imobiliară Campeni

A. Partea I. Descrierea imobilului

Nr. CF vechi:650 Sacatura
Nr. topografic:3824, 3825, 3826/2, 3827, 3828/2, 3841/2, 3842/2, 3845/2, 3846/2

TEREN Extravilan

Adresa: Jud. Alba

Nr. Crt	Nr cadastral Nr. topografic	Suprafaţa* (mp)	Observaţii / Referinţe
A1		1.645	Sector cadastral:24 Teren neimprejmuit; Parte din Cartea Funciara veche nr.650 Sacatura, cu nr. topografic vechi 3824, 3825, 3826/2, 3827, 3828/2, 3841/2, 3842/2, 3845/2, 3846/2.

B. Partea II. Proprietari şi acte

Inscrieri privitoare la dreptul de proprietate şi alte drepturi reale		Referinţe
4589 / 10/03/2025		
Act Normativ nr. 7, din 13/03/1996 emis de PARLAMENTUL ROMANIEI;		
B1	Intabulare, drept de PROPRIETATE, dobandit prin Lege, cota actuala 1/1, cota initiala 1/1	A1
	1) **NEIDENTIFICAT NEIDENTIFICAT**	
Act Administrativ nr. 1159, din 03/03/2025 emis de COMUNA VADU MOȚILOR;		
B2	Se noteaza posesia faptica in favoarea lui	A1
	1) **BRICIU DANIEL**	

C. Partea III. SARCINI .

Inscrieri privind dezmembramintele dreptului de proprietate, drepturi reale de garanţie şi sarcini	Referinţe
NU SUNT	

Document care conține date cu caracter personal, protejat de prevederile Regulamentului (UE) nr. 679/2016 și Legii 190/2018

Anexa Nr. 1 La Partea I

Teren

Nr cadastral	Suprafaţa (mp)*	Observaţii / Referinţe
	1.645	Parte din Cartea Funciara veche nr.650 Sacatura, cu nr. topografic vechi 3824, 3825, 3826/2, 3827, 3828/2, 3841/2, 3842/2, 3845/2, 3846/2.

* Suprafaţa este determinată in planul de proiecţie Stereo 70.

DETALII LINIARE IMOBIL

Date referitoare la teren

Crt	Categorie folosință	Intra vilan	Suprafaţa (mp)	Tarla	Parcelă	Nr. topo	Observaţii / Referinţe
1	faneata	NU	1.645	-	-	-	

Lungime Segmente

1) Valorile lungimilor segmentelor sunt obţinute din proiecţie în plan.

Punct început	X / Y	Punct sfârşit	X / Y	Lungime segment (** (m)
1	342.328,755 548.023,171	2	342.326,537 548.017,145	6.421
3	342.329,139 548.013,549	4	342.329,306 548.000,619	12.931
5	342.327,843 547.992,444	6	342.325,137 547.990,238	3.491
7	342.325,236 547.989,337	8	342.325,287 547.980,289	9.048
9	342.322,698 547.965,464	10	342.322,907 547.952,242	13.224

Punct început	X / Y	Punct sfârşit	X / Y	Lungime segment (** (m)
2	342.326,537 548.017,145	3	342.329,139 548.013,549	4.439
4	342.329,306 548.000,619	5	342.327,843 547.992,444	8.305
6	342.325,137 547.990,238	7	342.325,236 547.989,337	0.906
8	342.325,287 547.980,289	9	342.322,698 547.965,464	15.049
10	342.322,907 547.952,242	11	342.319,768 547.936,945	15.616

Document care conține date cu caracter personal, protejat de prevederile Regulamentului (UE) nr. 679/2016 și Legii 190/2018

Punct început	X / Y	Punct sfârşit	X / Y	Lungime segment (** (m)
11	342.319,768 547.936,945	12	342.318,835 547.927,963	9.03
13	342.318,207 547.913,683	14	342.326,286 547.915,746	8.338
15	342.330,545 547.916,191	16	342.335,881 547.915,865	5.346
17	342.335,771 547.927,953	18	342.336,157 547.945,844	17.895
19	342.338,302 547.965,424	20	342.343,223 547.982,959	18.212
21	342.343,712 547.999,653	22	342.342,335 548.011,939	12.363
23	342.341,097 548.017,818	1	342.328,755 548.023,171	13.453

Punct început	X / Y	Punct sfârşit	X / Y	Lungime segment (** (m)
12	342.318,835 547.927,963	13	342.318,207 547.913,683	14.294
14	342.326,286 547.915,746	15	342.330,545 547.916,191	4.282
16	342.335,881 547.915,865	17	342.335,771 547.927,953	12.089
18	342.336,157 547.945,844	19	342.338,302 547.965,424	19.697
20	342.343,223 547.982,959	21	342.343,712 547.999,653	16.701
22	342.342,335 548.011,939	23	342.341,097 548.017,818	6.008

** Lungimile segmentelor sunt determinate în planul de proiecţie Stereo 70 şi sunt rotunjite la 1 milimetru.
*** Distanţa dintre puncte este formată din segmente cumulate ce sunt mai mici decât valoarea 1 milimetru.

Document care conține date cu caracter personal, protejat de prevederile Regulamentului (UE) nr. 679/2016 și Legii 190/2018

DATE DESPRE IMOBILUL NR. 4590

Oficiul de Cadastru şi Publicitate Imobiliară ALBA
Biroul de Cadastru şi Publicitate Imobiliară Campeni

A. Partea I. Descrierea imobilului

Nr. CF vechi:650 Sacatura
Nr. topografic:3824, 3825, 3826/2, 3827, 3828/2, 3841/2, 3842/2, 3845/2, 3846/2

TEREN Extravilan

Adresa: Jud. Alba

Nr. Crt	Nr cadastral Nr. topografic	Suprafaţa* (mp)	Observaţii / Referinţe
A1		6.010	Sector cadastral:24 Teren neimprejmuit; Parte din Cartea Funciara veche nr.650 Sacatura, cu nr. topografic vechi 3824, 3825, 3826/2, 3827, 3828/2, 3841/2, 3842/2, 3845/2, 3846/2.

B. Partea II. Proprietari şi acte

Inscrieri privitoare la dreptul de proprietate şi alte drepturi reale		Referinţe
4590 / 10/03/2025		
Act Normativ nr. 7, din 13/03/1996 emis de PARLAMENTUL ROMANIEI;		
B1	Intabulare, drept de PROPRIETATE, dobandit prin Lege, cota actuala 1/1, cota initiala 1/1	A1
	1) **NEIDENTIFICAT NEIDENTIFICAT**	
Act Administrativ nr. 1160, din 03/03/2025 emis de COMUNA VADU MOȚILOR;		
B2	Se noteaza posesia faptica in favoarea lui	A1
	1) **BRICIU FILIP**	

C. Partea III. SARCINI .

Inscrieri privind dezmembramintele dreptului de proprietate, drepturi reale de garanţie şi sarcini	Referinţe
NU SUNT	

Document care conține date cu caracter personal, protejat de prevederile Regulamentului (UE) nr. 679/2016 și Legii 190/2018

Anexa Nr. 1 La Partea I

Teren

Nr cadastral	Suprafaţa (mp)*	Observaţii / Referinţe
	6.010	Parte din Cartea Funciara veche nr.650 Sacatura, cu nr. topografic vechi 3824, 3825, 3826/2, 3827, 3828/2, 3841/2, 3842/2, 3845/2, 3846/2.

* Suprafaţa este determinată in planul de proiecţie Stereo 70.

DETALII LINIARE IMOBIL

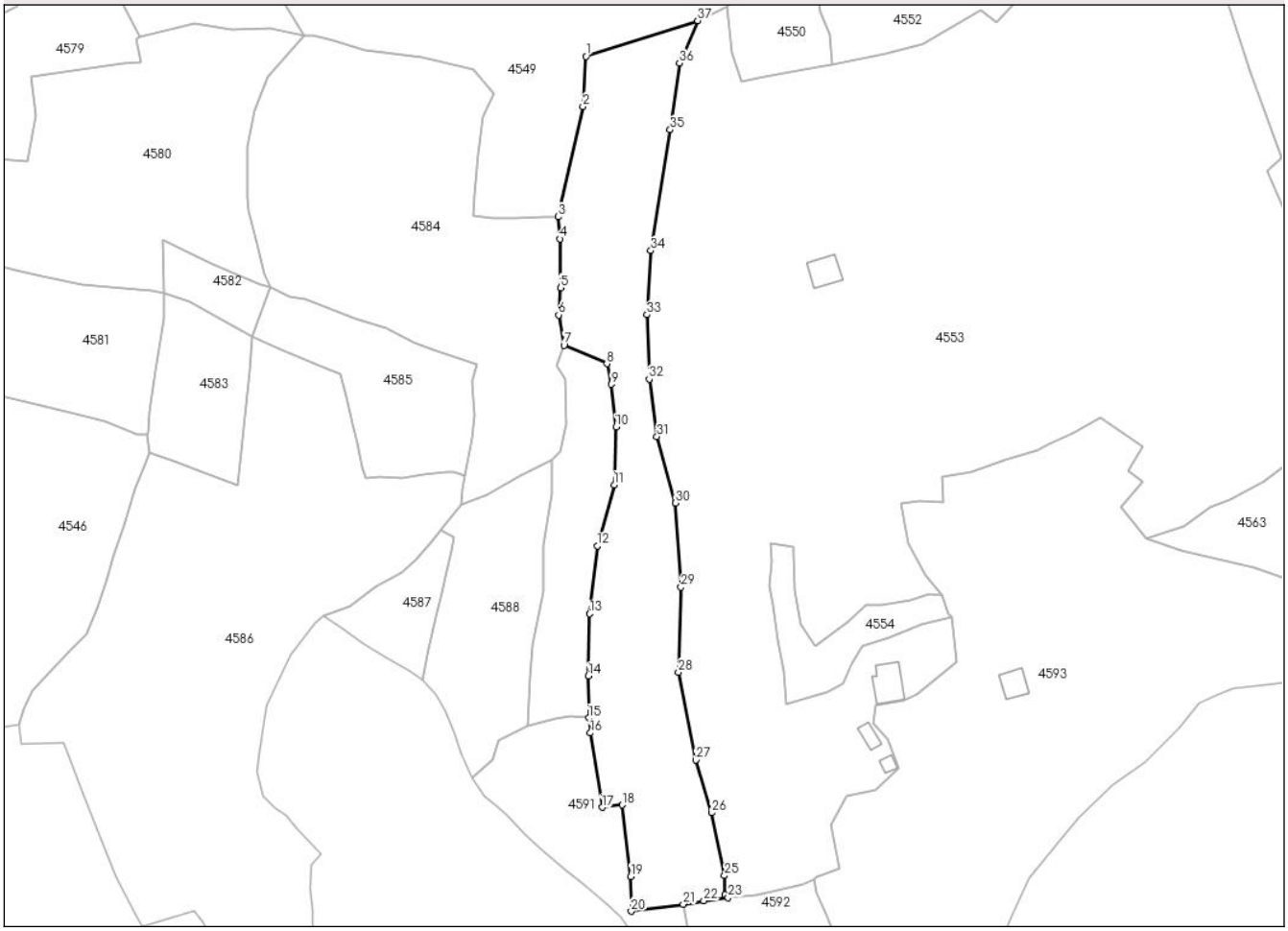

Date referitoare la teren

Crt	Categorie folosință	Intra vilan	Suprafaţa (mp)	Tarla	Parcelă	Nr. topo	Observaţii / Referinţe
1	pasune	NU	6.010	-	-	-	

Lungime Segmente

1) Valorile lungimilor segmentelor sunt obţinute din proiecţie în plan.

Punct început	X / Y	Punct sfârşit	X / Y	Lungime segment (** (m)
1	342.335,039 548.106,353	2	342.334,198 548.091,92	14.457
3	342.327,007 548.060,159	4	342.327,601 548.053,779	6.408
5	342.327,79 548.039,683	6	342.327,2 548.031,872	7.833
7	342.328,755 548.023,171	8	342.341,097 548.017,818	13.453
9	342.342,335 548.011,939	10	342.343,712 547.999,653	12.363

Punct început	X / Y	Punct sfârşit	X / Y	Lungime segment (** (m)
2	342.334,198 548.091,92	3	342.327,007 548.060,159	32.565
4	342.327,601 548.053,779	5	342.327,79 548.039,683	14.097
6	342.327,2 548.031,872	7	342.328,755 548.023,171	8.839
8	342.341,097 548.017,818	9	342.342,335 548.011,939	6.008
10	342.343,712 547.999,653	11	342.343,223 547.982,959	16.701

Document care conține date cu caracter personal, protejat de prevederile Regulamentului (UE) nr. 679/2016 și Legii 190/2018

Punct început	X / Y	Punct sfârşit	X / Y	Lungime segment (** (m)
11	342.343,223 547.982,959	12	342.338,302 547.965,424	18.212
13	342.336,157 547.945,844	14	342.335,771 547.927,953	17.895
15	342.335,881 547.915,865	16	342.336,325 547.911,533	4.355
17	342.339,698 547.890,121	18	342.345,554 547.890,81	5.896
19	342.347,974 547.870,172	20	342.348,134 547.860,203	9.97
21	342.363,093 547.862,219	22	342.369,003 547.863,209	5.992
23	342.376,017 547.864,135	24	342.375,12 547.864,928	1.197
25	342.374,947 547.870,434	26	342.371,173 547.888,535	18.49
27	342.366,714 547.903,719	28	342.361,668 547.929,009	25.788
29	342.362,449 547.953,486	30	342.360,881 547.977,746	24.311
31	342.355,499 547.996,856	32	342.353,264 548.013,387	16.681
33	342.352,605 548.031,953	34	342.353,732 548.050,387	18.468
35	342.359,318 548.085,223	36	342.361,988 548.104,372	19.334
37	342.367,191 548.116,597	1	342.335,039 548.106,353	33.744

Punct început	X / Y	Punct sfârşit	X / Y	Lungime segment (** (m)
12	342.338,302 547.965,424	13	342.336,157 547.945,844	19.697
14	342.335,771 547.927,953	15	342.335,881 547.915,865	12.089
16	342.336,325 547.911,533	17	342.339,698 547.890,121	21.676
18	342.345,554 547.890,81	19	342.347,974 547.870,172	20.779
20	342.348,134 547.860,203	21	342.363,093 547.862,219	15.094
22	342.369,003 547.863,209	23	342.376,017 547.864,135	7.075
24	342.375,12 547.864,928	25	342.374,947 547.870,434	5.509
26	342.371,173 547.888,535	27	342.366,714 547.903,719	15.825
28	342.361,668 547.929,009	29	342.362,449 547.953,486	24.489
30	342.360,881 547.977,746	31	342.355,499 547.996,856	19.853
32	342.353,264 548.013,387	33	342.352,605 548.031,953	18.578
34	342.353,732 548.050,387	35	342.359,318 548.085,223	35.281
36	342.361,988 548.104,372	37	342.367,191 548.116,597	13.286

** Lungimile segmentelor sunt determinate în planul de proiecţie Stereo 70 şi sunt rotunjite la 1 milimetru.
*** Distanţa dintre puncte este formată din segmente cumulate ce sunt mai mici decât valoarea 1 milimetru.

Document care conține date cu caracter personal, protejat de prevederile Regulamentului (UE) nr. 679/2016 și Legii 190/2018

DATE DESPRE IMOBILUL NR. 4591

Oficiul de Cadastru şi Publicitate Imobiliară ALBA
Biroul de Cadastru şi Publicitate Imobiliară Campeni

A. Partea I. Descrierea imobilului

Nr. CF vechi:797 Sacatura
Nr. topografic:3859/2/2

TEREN Extravilan

Adresa: Jud. Alba

Nr. Crt	Nr cadastral Nr. topografic	Suprafaţa* (mp)	Observaţii / Referinţe
A1		1.763	Sector cadastral:24 Teren neimprejmuit; Parte din Cartea Funciara veche nr.797 Sacatura, cu nr. topografic vechi 3859/2/2.

B. Partea II. Proprietari şi acte

Inscrieri privitoare la dreptul de proprietate şi alte drepturi reale		Referinţe
4591 / 10/03/2025		
Act Normativ nr. 7, din 13/03/1996 emis de PARLAMENTUL ROMANIEI;		
B1	Intabulare, drept de PROPRIETATE, dobandit prin Lege, cota actuala 1/1, cota initiala 1/1	A1
	1) **NEIDENTIFICAT NEIDENTIFICAT**	
Act Administrativ nr. 1163, din 03/03/2025 emis de COMUNA VADU MOȚILOR;		
B2	Se noteaza posesia faptica in favoarea lui	A1
	1) **ANA CORNEL**	

C. Partea III. SARCINI .

Inscrieri privind dezmembramintele dreptului de proprietate, drepturi reale de garanţie şi sarcini	Referinţe
NU SUNT	

Document care conține date cu caracter personal, protejat de prevederile Regulamentului (UE) nr. 679/2016 și Legii 190/2018

Anexa Nr. 1 La Partea I

Teren

Nr cadastral	Suprafaţa (mp)*	Observaţii / Referinţe
	1.763	Parte din Cartea Funciara veche nr.797 Sacatura, cu nr. topografic vechi 3859/2/2.

* Suprafaţa este determinată in planul de proiecţie Stereo 70.

DETALII LINIARE IMOBIL

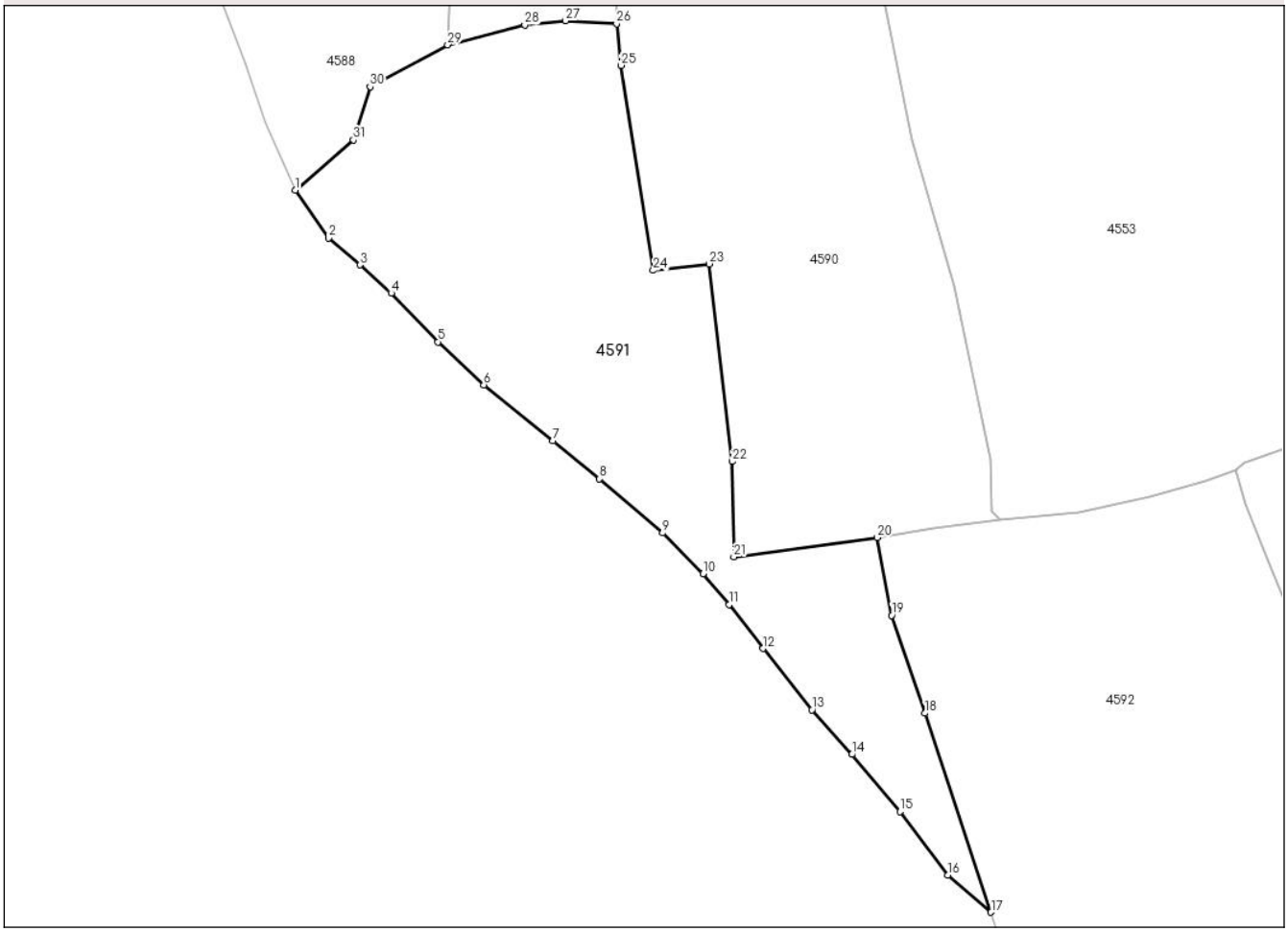

Date referitoare la teren

Crt	Categorie folosință	Intra vilan	Suprafaţa (mp)	Tarla	Parcelă	Nr. topo	Observaţii / Referinţe
1	pasune	NU	1.326	-	-	-	
2	pasune	NU	437	-	-	-	

Lungime Segmente

1) Valorile lungimilor segmentelor sunt obţinute din proiecţie în plan.

Punct început	X / Y	Punct sfârşit	X / Y	Lungime segment (** (m)
1	342.302,274 547.898,489	2	342.305,762 547.893,5	6.087
3	342.309,068 547.890,694	4	342.312,319 547.887,738	4.394
5	342.317,198 547.882,654	6	342.321,979 547.878,174	6.552
7	342.329,229 547.872,322	8	342.334,089 547.868,343	6.281

Punct început	X / Y	Punct sfârşit	X / Y	Lungime segment (** (m)
2	342.305,762 547.893,5	3	342.309,068 547.890,694	4.336
4	342.312,319 547.887,738	5	342.317,198 547.882,654	7.046
6	342.321,979 547.878,174	7	342.329,229 547.872,322	9.317
8	342.334,089 547.868,343	9	342.340,69 547.862,699	8.685

Document care conține date cu caracter personal, protejat de prevederile Regulamentului (UE) nr. 679/2016 și Legii 190/2018

Punct început	X / Y	Punct sfârşit	X / Y	Lungime segment (** (m)
9	342.340,69 547.862,699	10	342.344,916 547.858,433	6.005
11	342.347,64 547.855,228	12	342.351,19 547.850,639	5.802
13	342.356,298 547.844,239	14	342.360,476 547.839,578	6.259
15	342.365,496 547.833,624	16	342.370,524 547.826,992	8.323
17	342.375,013 547.823,104	18	342.368,12 547.843,884	21.893
19	342.364,648 547.854,105	20	342.363,093 547.862,219	8.262
21	342.348,134 547.860,203	22	342.347,974 547.870,172	9.97
23	342.345,554 547.890,81	24	342.339,698 547.890,121	5.896
25	342.336,325 547.911,533	26	342.335,881 547.915,865	4.355
27	342.330,545 547.916,191	28	342.326,286 547.915,746	4.282
29	342.318,207 547.913,683	30	342.310,097 547.909,282	9.227
31	342.308,355 547.903,749	1	342.302,274 547.898,489	8.04

Punct început	X / Y	Punct sfârşit	X / Y	Lungime segment (** (m)
10	342.344,916 547.858,433	11	342.347,64 547.855,228	4.206
12	342.351,19 547.850,639	13	342.356,298 547.844,239	8.189
14	342.360,476 547.839,578	15	342.365,496 547.833,624	7.788
16	342.370,524 547.826,992	17	342.375,013 547.823,104	5.939
18	342.368,12 547.843,884	19	342.364,648 547.854,105	10.795
20	342.363,093 547.862,219	21	342.348,134 547.860,203	15.094
22	342.347,974 547.870,172	23	342.345,554 547.890,81	20.779
24	342.339,698 547.890,121	25	342.336,325 547.911,533	21.676
26	342.335,881 547.915,865	27	342.330,545 547.916,191	5.346
28	342.326,286 547.915,746	29	342.318,207 547.913,683	8.338
30	342.310,097 547.909,282	31	342.308,355 547.903,749	5.801

** Lungimile segmentelor sunt determinate în planul de proiecţie Stereo 70 şi sunt rotunjite la 1 milimetru.
*** Distanţa dintre puncte este formată din segmente cumulate ce sunt mai mici decât valoarea 1 milimetru.

Document care conține date cu caracter personal, protejat de prevederile Regulamentului (UE) nr. 679/2016 și Legii 190/2018

DATE DESPRE IMOBILUL NR. 4592

Oficiul de Cadastru şi Publicitate Imobiliară ALBA
Biroul de Cadastru şi Publicitate Imobiliară Campeni

A. Partea I. Descrierea imobilului

Nr. CF vechi:797 Sacatura
Nr. topografic:3859/2/2

TEREN Extravilan

Adresa: Jud. Alba, Locul numit 'Runc'

Nr. Crt	Nr cadastral Nr. topografic	Suprafaţa* (mp)	Observaţii / Referinţe
A1		2.298	Sector cadastral:24 Teren imprejmuit; Parte din Cartea Funciara veche nr.797 Sacatura, cu nr. topografic vechi 3859/2/2.

B. Partea II. Proprietari şi acte

Inscrieri privitoare la dreptul de proprietate şi alte drepturi reale		Referinţe
4592 / 10/03/2025		
Act Normativ nr. 7, din 13/03/1996 emis de PARLAMENTUL ROMANIEI;		
B1	Intabulare, drept de PROPRIETATE, dobandit prin Lege, cota actuala 1/1, cota initiala 1/1	A1
	1) **NEIDENTIFICAT NEIDENTIFICAT**	
Act Administrativ nr. 1164, din 03/03/2025 emis de COMUNA VADU MOȚILOR;		
B2	Se noteaza posesia faptica in favoarea lui	A1
	1) **VÎȚ TRAIAN** 2) **VÎȚ RAFILA**	

C. Partea III. SARCINI .

Inscrieri privind dezmembramintele dreptului de proprietate, drepturi reale de garanţie şi sarcini	Referinţe
NU SUNT	

Anexa Nr. 1 La Partea I

Teren

Nr cadastral	Suprafaţa (mp)*	Observaţii / Referinţe
	2.298	Parte din Cartea Funciara veche nr.797 Sacatura, cu nr. topografic vechi 3859/2/2.

* Suprafaţa este determinată in planul de proiecţie Stereo 70.

DETALII LINIARE IMOBIL

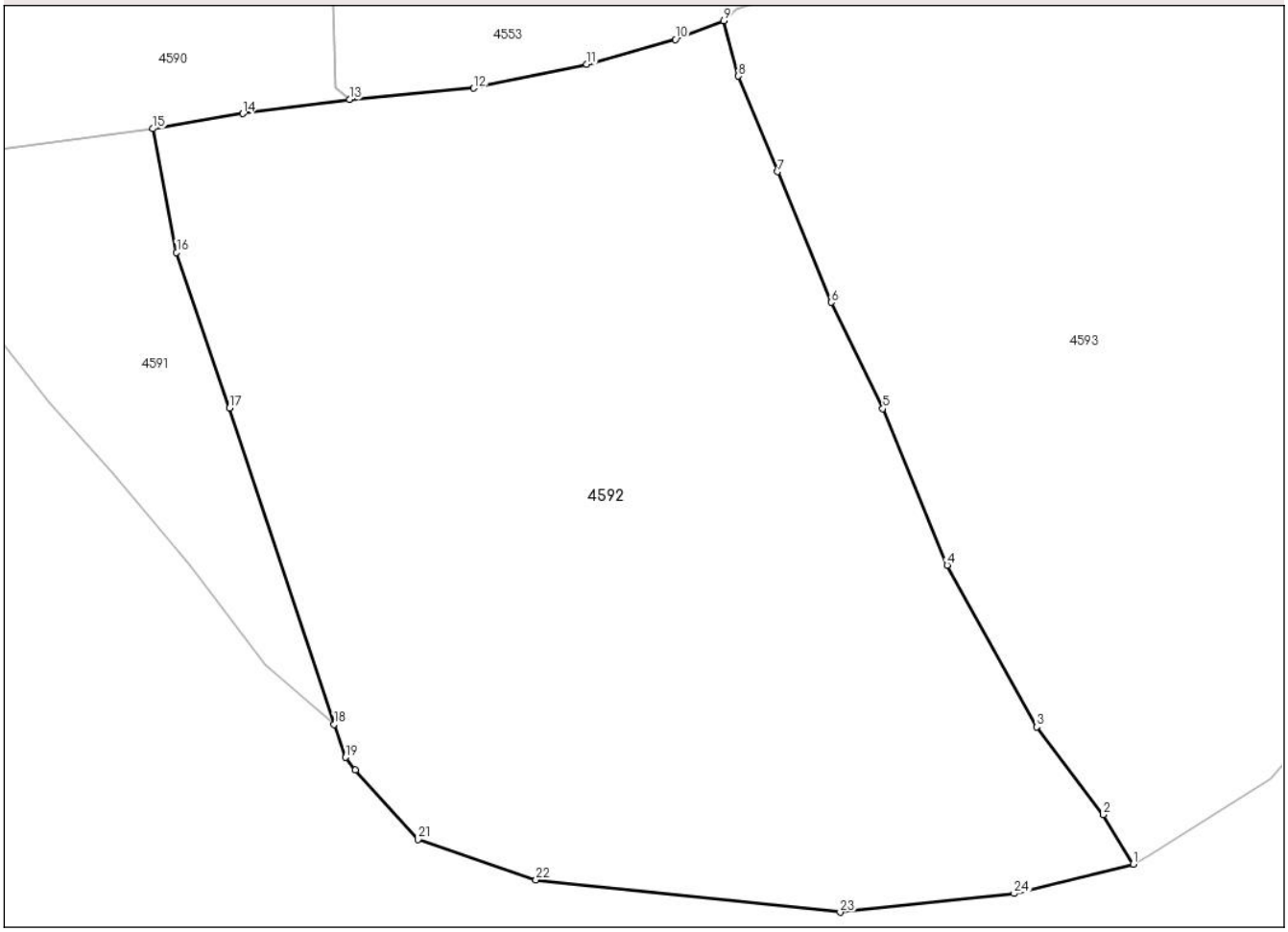

Date referitoare la teren

Crt	Categorie folosinţă	Intra vilan	Suprafaţa (mp)	Tarla	Parcelă	Nr. topo	Observaţii / Referinţe
1	faneata	NU	2.298	-	-	-	

Lungime Segmente

1) Valorile lungimilor segmentelor sunt obţinute din proiecţie în plan.

Punct început	X / Y	Punct sfârşit	X / Y	Lungime segment (** (m)
1	342.427,542 547.813,938	2	342.425,571 547.817,177	3.792
3	342.421,18 547.822,943	4	342.415,306 547.833,561	12.134
5	342.411,076 547.843,842	6	342.407,678 547.850,814	7.756
7	342.404,157 547.859,399	8	342.401,581 547.865,675	6.784
9	342.400,611 547.869,312	10	342.397,447 547.868,079	3.396

Punct început	X / Y	Punct sfârşit	X / Y	Lungime segment (** (m)
2	342.425,571 547.817,177	3	342.421,18 547.822,943	7.248
4	342.415,306 547.833,561	5	342.411,076 547.843,842	11.117
6	342.407,678 547.850,814	7	342.404,157 547.859,399	9.279
8	342.401,581 547.865,675	9	342.400,611 547.869,312	3.764
10	342.397,447 547.868,079	11	342.391,61 547.866,448	6.061

Document care conţine date cu caracter personal, protejat de prevederile Regulamentului (UE) nr. 679/2016 şi Legii 190/2018

Punct început	X / Y	Punct sfârşit	X / Y	Lungime segment (** (m)
11	342.391,61 547.866,448	12	342.384,184 547.864,878	7.59
13	342.376,017 547.864,135	14	342.369,003 547.863,209	7.075
15	342.363,093 547.862,219	16	342.364,648 547.854,105	8.262
17	342.368,12 547.843,884	18	342.375,013 547.823,104	21.893
19	342.375,763 547.820,932	20	342.376,39 547.820,101	1.041
21	342.380,522 547.815,541	22	342.388,273 547.812,898	8.189
23	342.408,268 547.810,772	24	342.419,711 547.811,994	11.508

Punct început	X / Y	Punct sfârşit	X / Y	Lungime segment (** (m)
12	342.384,184 547.864,878	13	342.376,017 547.864,135	8.201
14	342.369,003 547.863,209	15	342.363,093 547.862,219	5.992
16	342.364,648 547.854,105	17	342.368,12 547.843,884	10.795
18	342.375,013 547.823,104	19	342.375,763 547.820,932	2.298
20	342.376,39 547.820,101	21	342.380,522 547.815,541	6.154
22	342.388,273 547.812,898	23	342.408,268 547.810,772	20.108
24	342.419,711 547.811,994	1	342.427,542 547.813,938	8.069

**** Lungimile segmentelor sunt determinate în planul de proiecţie Stereo 70 şi sunt rotunjite la 1 milimetru.**
***** Distanţa dintre puncte este formată din segmente cumulate ce sunt mai mici decât valoarea 1 milimetru.**

Document care conține date cu caracter personal, protejat de prevederile Regulamentului (UE) nr. 679/2016 și Legii 190/2018

DATE DESPRE IMOBILUL NR. 4593

Oficiul de Cadastru şi Publicitate Imobiliară ALBA
Biroul de Cadastru şi Publicitate Imobiliară Campeni

A. Partea I. Descrierea imobilului

Nr. CF vechi:403, 1053 Sacatura
Nr. topografic:3823/1, 3823/2

TEREN Necunoscut

Adresa: Loc. Popestii De Sus, Nr. 393, Jud. Alba

Nr. Crt	Nr cadastral Nr. topografic	Suprafaţa* (mp)	Observaţii / Referinţe
A1		14.539	Sector cadastral:24 Teren imprejmuit; Parte din Cartea Funciara veche nr.403, 1053 Sacatura, cu nr. topografic vechi 3823/1, 3823/2. Pe teren exista 2 stalpi de electricitate.

Construcţii

Crt	Nr cadastral Nr. topografic	Adresa	Observaţii / Referinţe
A1.1		Loc. Popestii De Sus, Nr. 393, Jud. Alba	Nr. niveluri:1; S. construita la sol:52 mp; Casa de locuit

B. Partea II. Proprietari şi acte

Inscrieri privitoare la dreptul de proprietate şi alte drepturi reale		Referinţe
4593 / 10/03/2025		
Act Normativ nr. 7, din 13/03/1996 emis de PARLAMENTUL ROMANIEI;		
B1	Intabulare, drept de PROPRIETATE, dobandit prin Lege, cota actuala 1/1, cota initiala 1/1	A1
	1) **NEIDENTIFICAT NEIDENTIFICAT**	
Act Administrativ nr. 1166, din 03/03/2025 emis de COMUNA VADU MOȚILOR;		
B2	Se noteaza posesia faptica in favoarea lui	A1
	1) **VÎȚ CORNEL**	
Act Administrativ nr. 1172, din 03/03/2025 emis de COMUNA VADU MOȚILOR;		
B3	Intabulare, drept de PROPRIETATE, dobandit prin Construire, cota actuala 1/1, cota initiala 1/1	A1.1
	1) **VÎȚ CORNEL**	

C. Partea III. SARCINI .

Inscrieri privind dezmembramintele dreptului de proprietate, drepturi reale de garanţie şi sarcini	Referinţe
NU SUNT	

Document care conține date cu caracter personal, protejat de prevederile Regulamentului (UE) nr. 679/2016 și Legii 190/2018

Anexa Nr. 1 La Partea I

Teren

Nr cadastral	Suprafaţa (mp)*	Observaţii / Referinţe
	14.539	Parte din Cartea Funciara veche nr.403, 1053 Sacatura, cu nr. topografic vechi 3823/1, 3823/2. Pe teren exista 2 stalpi de electricitate.

* Suprafaţa este determinată in planul de proiecţie Stereo 70.

DETALII LINIARE IMOBIL

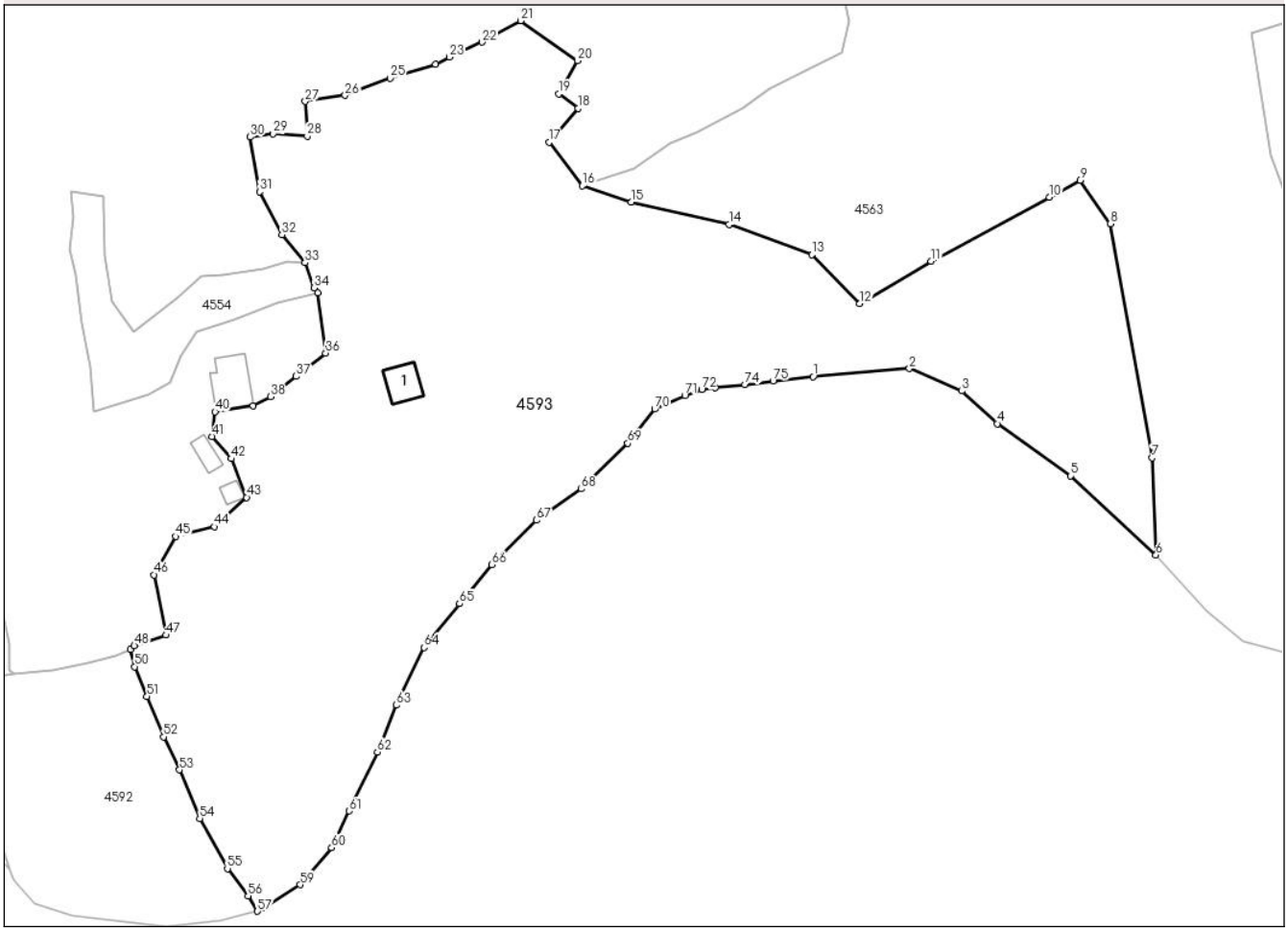

Date referitoare la teren

Crt	Categorie folosinţă	Intra vilan	Suprafaţa (mp)	Tarla	Parcelă	Nr. topo	Observaţii / Referinţe
1	curti constructii	DA	248	-	-	-	
2	pasune	NU	5.291	-	-	-	Pasune impadurita
3	pasune	NU	3.988	-	-	-	
4	faneata	DA	5.012	-	-	-	

Date referitoare la construcţii

Crt	Număr	Destinaţie construcţie	Supraf. (mp)	Situaţie juridică	Observaţii / Referinţe
A1.1		constructii de locuinte	52	Cu acte	Nr. niveluri:1; S. construita la sol:52 mp; Casa de locuit

Lungime Segmente

1) Valorile lungimilor segmentelor sunt obţinute din proiecţie în plan.

Punct început	X / Y	Punct sfârşit	X / Y	Lungime segment
1	342.545,133 547.927,041	2	342.565,457 547.928,758	20.396
4	342.584,058 547.917,078	5	342.599,587 547.906,014	19.067

Punct început	X / Y	Punct sfârşit	X / Y	Lungime segment
2	342.565,457 547.928,758	3	342.576,526 547.923,994	12.051
5	342.599,587 547.906,014	6	342.617,626 547.889,314	24.582

Punct început	X / Y	Punct sfârşit	X / Y	Lungime segment
3	342.576,526 547.923,994	4	342.584,058 547.917,078	10.226
6	342.617,626 547.889,314	7	342.616,836 547.909,856	20.557

Document care conţine date cu caracter personal, protejat de prevederile Regulamentului (UE) nr. 679/2016 şi Legii 190/2018

Punct început	X / Y	Punct sfârşit	X / Y	Lungime segment
7	342.616,836 547.909,856	8	342.607,969 547.959,373	50.305
10	342.595,041 547.965,006	11	342.570,056 547.951,426	28.437
13	342.544,857 547.952,825	14	342.527,315 547.959,202	18.665
16	342.496,304 547.967,401	17	342.489,265 547.976,658	11.629
19	342.491,329 547.986,858	20	342.495,253 547.993,895	8.057
22	342.475,04 547.997,789	23	342.468,145 547.994,619	7.589
25	342.455,573 547.990,153	26	342.446,059 547.986,552	10.173
28	342.438,063 547.977,918	29	342.430,883 547.978,415	7.197
31	342.427,965 547.966,109	32	342.432,689 547.957,04	10.226
34	342.439,523 547.945,837	35	342.440,336 547.944,777	1.336
37	342.435,746 547.927,087	38	342.430,272 547.922,773	6.97
40	342.418,571 547.919,595	41	342.417,934 547.914,384	5.25
43	342.425,26 547.901,48	44	342.418,398 547.895,288	9.243
46	342.405,699 547.885,113	47	342.408,146 547.872,344	13.001
49	342.400,611 547.869,312	50	342.401,581 547.865,675	3.764
52	342.407,678 547.850,814	53	342.411,076 547.843,842	7.756
55	342.421,18 547.822,943	56	342.425,571 547.817,177	7.248
58	342.428,67 547.814,557	59	342.436,547 547.819,561	9.332
61	342.446,98 547.835,14	62	342.452,888 547.847,619	13.807
64	342.462,814 547.869,705	65	342.470,267 547.879,01	11.922
67	342.486,61 547.896,658	68	342.496,066 547.903,276	11.542
70	342.511,569 547.920,181	71	342.517,97 547.923,084	7.029
73	342.524,437 547.924,659	74	342.530,69 547.925,32	6.288

Punct început	X / Y	Punct sfârşit	X / Y	Lungime segment
8	342.607,969 547.959,373	9	342.601,548 547.968,543	11.195
11	342.570,056 547.951,426	12	342.554,956 547.942,463	17.56
14	342.527,315 547.959,202	15	342.506,584 547.963,985	21.276
17	342.489,265 547.976,658	18	342.495,392 547.983,783	9.397
20	342.495,253 547.993,895	21	342.483,231 548.002,329	14.685
23	342.468,145 547.994,619	24	342.465,232 547.993,083	3.293
26	342.446,059 547.986,552	27	342.437,644 547.985,276	8.511
29	342.430,883 547.978,415	30	342.425,96 547.977,735	4.97
32	342.432,689 547.957,04	33	342.437,583 547.951,139	7.666
35	342.440,336 547.944,777	36	342.441,96 547.931,988	12.892
38	342.430,272 547.922,773	39	342.426,64 547.920,898	4.087
41	342.417,934 547.914,384	42	342.421,965 547.909,671	6.202
44	342.418,398 547.895,288	45	342.410,217 547.893,223	8.438
47	342.408,146 547.872,344	48	342.401,472 547.870,081	7.047
50	342.401,581 547.865,675	51	342.404,157 547.859,399	6.784
53	342.411,076 547.843,842	54	342.415,306 547.833,561	11.117
56	342.425,571 547.817,177	57	342.427,542 547.813,938	3.792
59	342.436,547 547.819,561	60	342.443,217 547.827,367	10.268
62	342.452,888 547.847,619	63	342.456,957 547.857,529	10.713
65	342.470,267 547.879,01	66	342.477,108 547.887,253	10.712
68	342.496,066 547.903,276	69	342.505,89 547.912,912	13.761
71	342.517,97 547.923,084	72	342.521,525 547.924,306	3.759
74	342.530,69 547.925,32	75	342.536,634 547.926,139	6.0

Punct început	X / Y	Punct sfârşit	X / Y	Lungime segment
9	342.601,548 547.968,543	10	342.595,041 547.965,006	7.406
12	342.554,956 547.942,463	13	342.544,857 547.952,825	14.469
15	342.506,584 547.963,985	16	342.496,304 547.967,401	10.833
18	342.495,392 547.983,783	19	342.491,329 547.986,858	5.095
21	342.483,231 548.002,329	22	342.475,04 547.997,789	9.365
24	342.465,232 547.993,083	25	342.455,573 547.990,153	10.094
27	342.437,644 547.985,276	28	342.438,063 547.977,918	7.37
30	342.425,96 547.977,735	31	342.427,965 547.966,109	11.798
33	342.437,583 547.951,139	34	342.439,523 547.945,837	5.646
36	342.441,96 547.931,988	37	342.435,746 547.927,087	7.914
39	342.426,64 547.920,898	40	342.418,571 547.919,595	8.174
42	342.421,965 547.909,671	43	342.425,26 547.901,48	8.829
45	342.410,217 547.893,223	46	342.405,699 547.885,113	9.284
48	342.401,472 547.870,081	49	342.400,611 547.869,312	1.154
51	342.404,157 547.859,399	52	342.407,678 547.850,814	9.279
54	342.415,306 547.833,561	55	342.421,18 547.822,943	12.134
57	342.427,542 547.813,938	58	342.428,67 547.814,557	1.287
60	342.443,217 547.827,367	61	342.446,98 547.835,14	8.636
63	342.456,957 547.857,529	64	342.462,814 547.869,705	13.511
66	342.477,108 547.887,253	67	342.486,61 547.896,658	13.369
69	342.505,89 547.912,912	70	342.511,569 547.920,181	9.224
72	342.521,525 547.924,306	73	342.524,437 547.924,659	2.933
75	342.536,634 547.926,139	1	342.545,133 547.927,041	8.547

**** Lungimile segmentelor sunt determinate în planul de proiecţie Stereo 70 şi sunt rotunjite la 1 milimetru.**
***** Distanţa dintre puncte este formată din segmente cumulate ce sunt mai mici decât valoarea 1 milimetru.**

Document care conține date cu caracter personal, protejat de prevederile Regulamentului (UE) nr. 679/2016 și Legii 190/2018