DATE DESPRE IMOBILUL NR. 100000

Oficiul de Cadastru şi Publicitate Imobiliară ALBA
Biroul de Cadastru şi Publicitate Imobiliară Campeni

A. Partea I. Descrierea imobilului

Nr. CF vechi:873
Nr. topografic:
12245,12246,12247,12248,12251

TEREN Extravilan
Adresa: Jud. Alba

Nr. Crt	Nr cadastral Nr. topografic	Suprafaţa* (mp)	Observaţii / Referinţe
A1		2.039	Sector cadastral:50 Teren neimprejmuit;

B. Partea II. Proprietari şi acte

Inscrieri privitoare la dreptul de proprietate şi alte drepturi reale		Referinţe
1 / 10/10/2024		
Act Normativ nr. 7, din 13/03/1996 emis de PARLAMENTUL ROMÂNIEI;		
B1	Intabulare, drept de PROPRIETATE, dobandit prin Lege, cota actuala 1/1	A1
	1) **NEIDENTIFICAT NEIDENTIFICAT**	
Act Administrativ nr. 3937, din 08/10/2024 emis de PRIMĂRIA COMUNEI MOGOȘ;		
B2	Se notează posesia faptică în favoarea lui	A1
	1) **GHIURA NICOLAE**	

C. Partea III. SARCINI .

Inscrieri privind dezmembramintele dreptului de proprietate, drepturi reale de garanţie şi sarcini	Referinţe
NU SUNT	

Document care conține date cu caracter personal, protejat de prevederile Regulamentului (UE) nr. 679/2016 și Legii 190/2018

Anexa Nr. 1 La Partea I

Teren

Nr cadastral	Suprafaţa (mp)*	Observaţii / Referinţe
	2.039	

* Suprafaţa este determinată in planul de proiecţie Stereo 70.

DETALII LINIARE IMOBIL

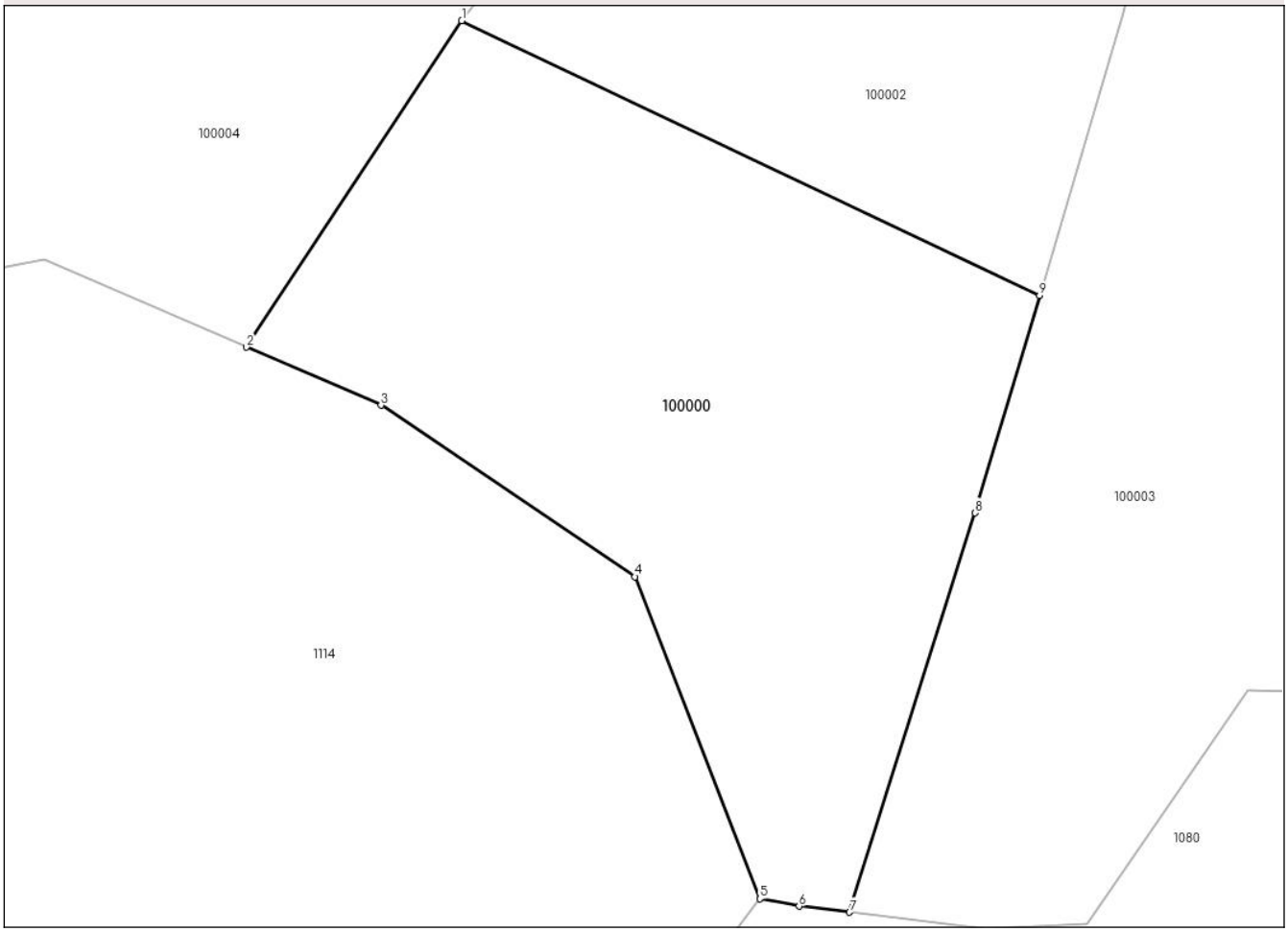

Date referitoare la teren

Crt	Categorie folosință	Intra vilan	Suprafaţa (mp)	Tarla	Parcelă	Nr. topo	Observaţii / Referinţe
1	neproductiv	NU	2.039	-	-	-	

Lungime Segmente
1) Valorile lungimilor segmentelor sunt obţinute din proiecţie în plan.

Punct început	X / Y	Punct sfârşit	X / Y	Lungime segment (** (m)
1	366.827,734 533.126,435	2	366.810,9 533.100,927	30.561
2	366.810,9 533.100,927	3	366.821,415 533.096,387	11.453
3	366.821,415 533.096,387	4	366.841,287 533.082,971	23.977
4	366.841,287 533.082,971	5	366.851,078 533.057,802	27.006
5	366.851,078 533.057,802	6	366.854,129 533.057,227	3.105

Document care conține date cu caracter personal, protejat de prevederile Regulamentului (UE) nr. 679/2016 și Legii 190/2018

Punct început	X / Y	Punct sfârşit	X / Y	Lungime segment (** (m)
6	366.854,129 533.057,227	7	366.858,09 533.056,757	3.989
7	366.858,09 533.056,757	8	366.867,915 533.087,969	32.722
8	366.867,915 533.087,969	9	366.872,951 533.104,959	17.72
9	366.872,951 533.104,959	1	366.827,734 533.126,435	50.059

** Lungimile segmentelor sunt determinate în planul de proiecţie Stereo 70 şi sunt rotunjite la 1 milimetru.
*** Distanţa dintre puncte este formată din segmente cumulate ce sunt mai mici decât valoarea 1 milimetru.

Document care conține date cu caracter personal, protejat de prevederile Regulamentului (UE) nr. 679/2016 și Legii 190/2018

DATE DESPRE IMOBILUL NR. 100002

Oficiul de Cadastru şi Publicitate Imobiliară ALBA
Biroul de Cadastru şi Publicitate Imobiliară Campeni

A. Partea I. Descrierea imobilului

Nr. CF vechi:873
Nr. topografic:
12245,12246,12247,12248,12251

TEREN Extravilan
Adresa: Jud. Alba

Nr. Crt	Nr cadastral Nr. topografic	Suprafaţa* (mp)	Observaţii / Referinţe
A1		995	Sector cadastral:50 Teren neimprejmuit;

B. Partea II. Proprietari şi acte

Inscrieri privitoare la dreptul de proprietate şi alte drepturi reale		Referinţe
1 / 10/10/2024		
Act Normativ nr. 7, din 13/03/1996 emis de PARLAMENTUL ROMÂNIEI;		
B1	Intabulare, drept de PROPRIETATE, dobandit prin Lege, cota actuala 1/1	A1
	1) **NEIDENTIFICAT NEIDENTIFICAT**	
Act Administrativ nr. 3937, din 08/10/2024 emis de PRIMĂRIA COMUNEI MOGOȘ;		
B2	Se notează posesia faptică în favoarea lui	A1
	1) **COSTINAȘ SILVIA**	

C. Partea III. SARCINI .

Inscrieri privind dezmembramintele dreptului de proprietate, drepturi reale de garanţie şi sarcini	Referinţe
NU SUNT	

Anexa Nr. 1 La Partea I

Teren

Nr cadastral	Suprafaţa (mp)*	Observaţii / Referinţe
	995	

* Suprafaţa este determinată in planul de proiecţie Stereo 70.

DETALII LINIARE IMOBIL

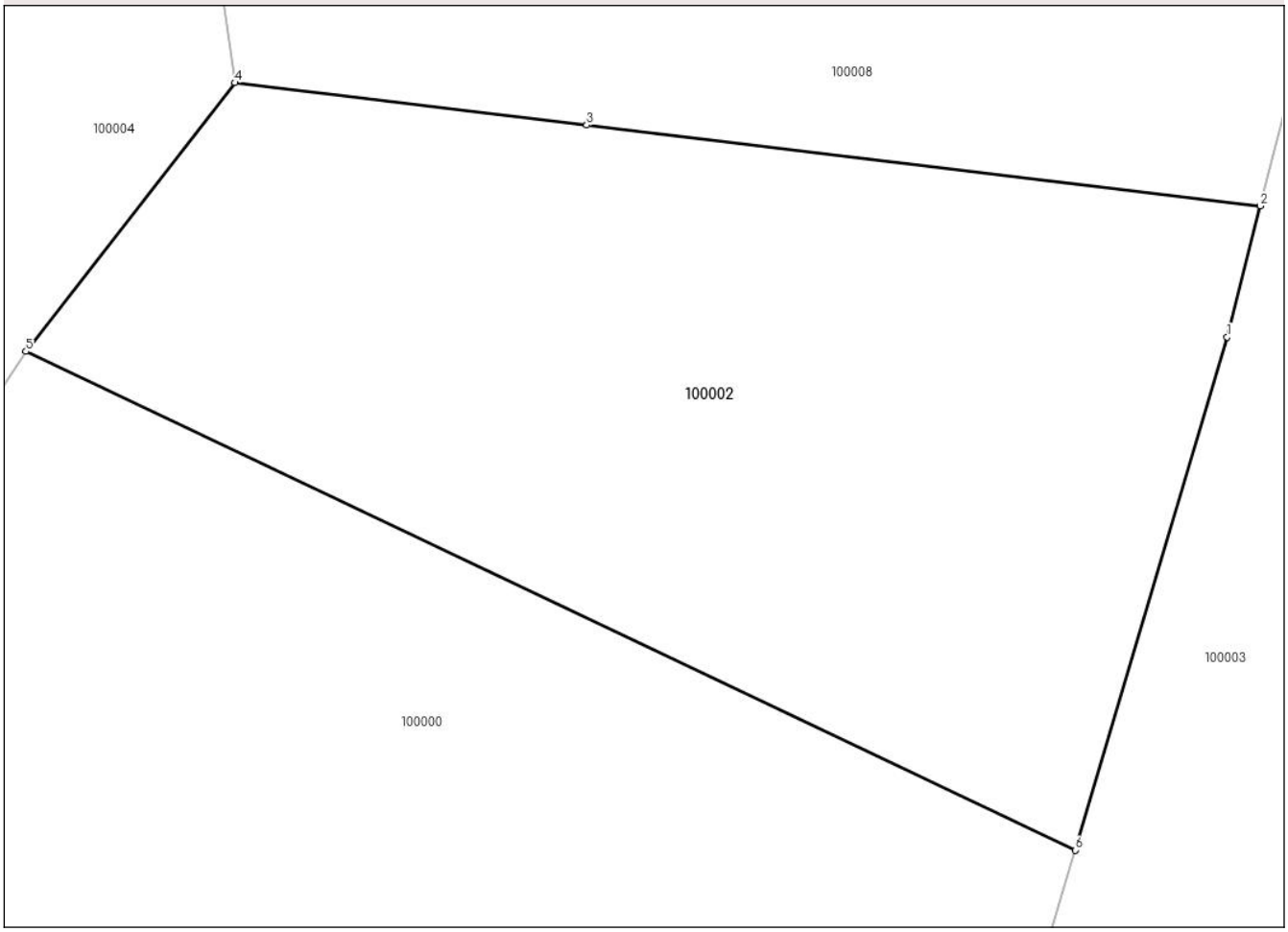

Date referitoare la teren

Crt	Categorie folosință	Intra vilan	Suprafaţa (mp)	Tarla	Parcelă	Nr. topo	Observaţii / Referinţe
1	faneata	NU	995	-	-	-	

Lungime Segmente
1) Valorile lungimilor segmentelor sunt obţinute din proiecţie în plan.

Punct început	X / Y	Punct sfârşit	X / Y	Lungime segment (** (m)
1	366.879,5 533.127,052	2	366.880,931 533.132,691	5.818
2	366.880,931 533.132,691	3	366.851,902 533.136,178	29.239
3	366.851,902 533.136,178	4	366.836,74 533.138,0	15.271
4	366.836,74 533.138,0	5	366.827,734 533.126,435	14.658
5	366.827,734 533.126,435	6	366.872,951 533.104,959	50.059

Document care conține date cu caracter personal, protejat de prevederile Regulamentului (UE) nr. 679/2016 și Legii 190/2018

Punct început	X / Y	Punct sfârşit	X / Y	Lungime segment (** (m)
6	366.872,951 533.104,959	1	366.879,5 533.127,052	23.043

** Lungimile segmentelor sunt determinate în planul de proiecţie Stereo 70 şi sunt rotunjite la 1 milimetru.
*** Distanţa dintre puncte este formată din segmente cumulate ce sunt mai mici decât valoarea 1 milimetru.

Document care conține date cu caracter personal, protejat de prevederile Regulamentului (UE) nr. 679/2016 și Legii 190/2018

DATE DESPRE IMOBILUL NR. 100003

Oficiul de Cadastru şi Publicitate Imobiliară ALBA
Biroul de Cadastru şi Publicitate Imobiliară Campeni

A. Partea I. Descrierea imobilului

Nr. CF vechi:927
Nr. topografic:12238/3,12239,12240

TEREN Extravilan
Adresa: Jud. Alba

Nr. Crt	Nr cadastral Nr. topografic	Suprafaţa* (mp)	Observaţii / Referinţe
A1		7.213	Sector cadastral:50 Teren neimprejmuit;

B. Partea II. Proprietari şi acte

Inscrieri privitoare la dreptul de proprietate şi alte drepturi reale		Referinţe
1 / 10/10/2024		
Act Normativ nr. 7, din 13/03/1996 emis de PARLAMENTUL ROMÂNIEI;		
B1	Intabulare, drept de PROPRIETATE, dobandit prin Lege, cota actuala 1/1	A1
	1) **NEIDENTIFICAT NEIDENTIFICAT**	
Act Administrativ nr. 4053, din 15/10/2024 emis de PRIMĂRIA COMUNEI MOGOȘ;		
B2	Se notează posesia faptică în favoarea lui	A1
	1) **SULAREA LIVIU-COSMIN**	

C. Partea III. SARCINI .

Inscrieri privind dezmembramintele dreptului de proprietate, drepturi reale de garanţie şi sarcini	Referinţe
NU SUNT	

Anexa Nr. 1 La Partea I

Teren

Nr cadastral	Suprafaţa (mp)*	Observaţii / Referinţe
	7.213	

* Suprafaţa este determinată in planul de proiecţie Stereo 70.

DETALII LINIARE IMOBIL

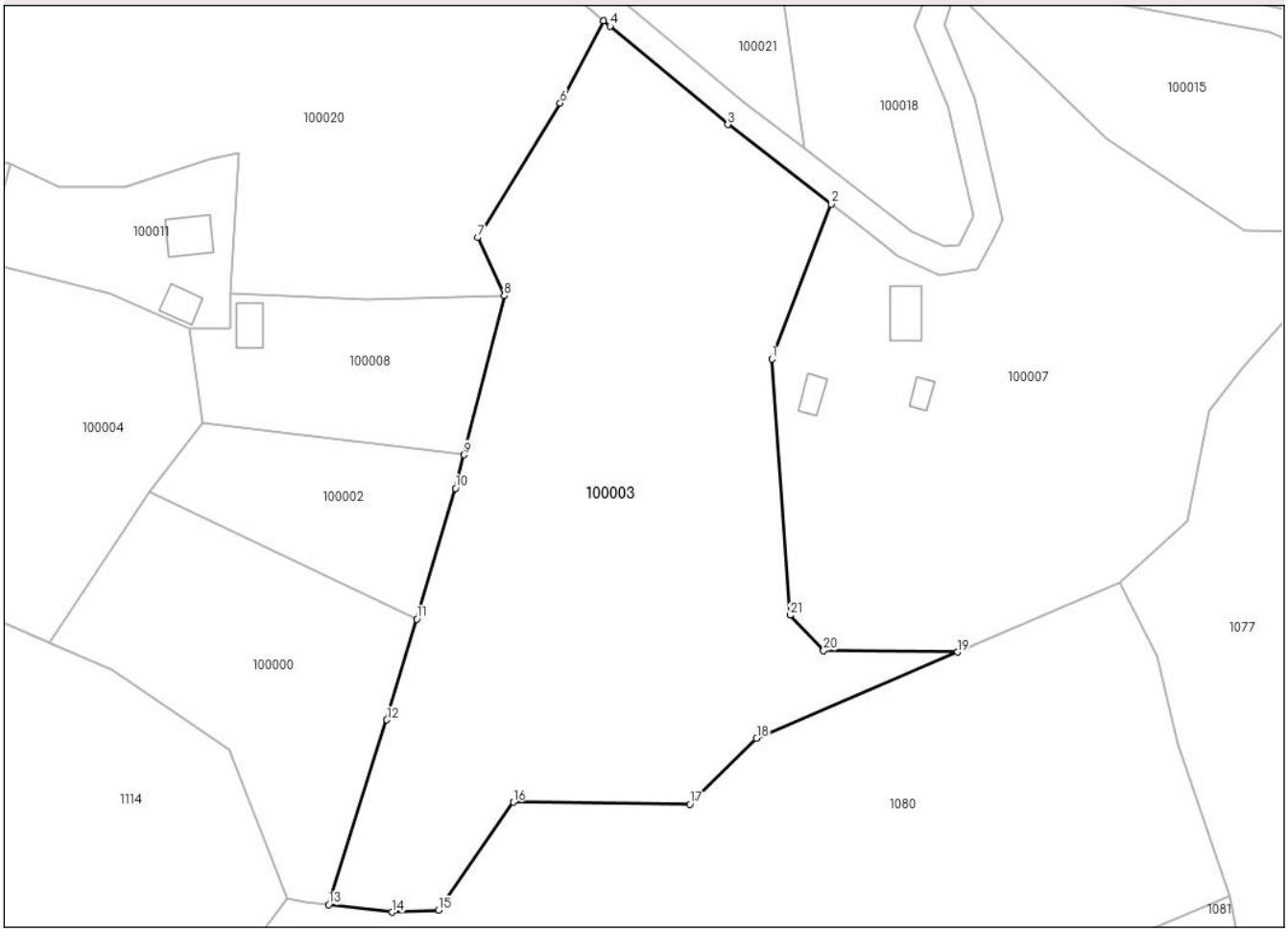

Date referitoare la teren

Crt	Categorie folosință	Intra vilan	Suprafaţa (mp)	Tarla	Parcelă	Nr. topo	Observaţii / Referinţe
1	pasune	NU	7.213	-	-	-	

Lungime Segmente

1) Valorile lungimilor segmentelor sunt obţinute din proiecţie în plan.

Punct început	X / Y	Punct sfârşit	X / Y	Lungime segment (** (m)
1	366.932,976 533.148,888	2	366.942,988 533.175,047	28.01
3	366.925,56 533.188,454	4	366.905,636 533.205,054	25.933
5	366.904,526 533.205,98	6	366.897,191 533.192,104	15.695
7	366.883,292 533.169,375	8	366.887,748 533.159,545	10.793
9	366.880,931 533.132,691	10	366.879,5 533.127,052	5.818

Punct început	X / Y	Punct sfârşit	X / Y	Lungime segment (** (m)
2	366.942,988 533.175,047	3	366.925,56 533.188,454	21.988
4	366.905,636 533.205,054	5	366.904,526 533.205,98	1.446
6	366.897,191 533.192,104	7	366.883,292 533.169,375	26.642
8	366.887,748 533.159,545	9	366.880,931 533.132,691	27.706
10	366.879,5 533.127,052	11	366.872,951 533.104,959	23.043

Document care conține date cu caracter personal, protejat de prevederile Regulamentului (UE) nr. 679/2016 și Legii 190/2018

Punct început	X / Y	Punct sfârşit	X / Y	Lungime segment (** (m)
11	366.872,951 533.104,959	12	366.867,915 533.087,969	17.72
13	366.858,09 533.056,757	14	366.868,763 533.055,491	10.748
15	366.876,662 533.055,835	16	366.889,277 533.074,071	22.174
17	366.919,144 533.073,696	18	366.930,404 533.084,858	15.855
19	366.964,329 533.099,4	20	366.941,712 533.099,678	22.618
21	366.936,083 533.105,638	1	366.932,976 533.148,888	43.361

Punct început	X / Y	Punct sfârşit	X / Y	Lungime segment (** (m)
12	366.867,915 533.087,969	13	366.858,09 533.056,757	32.722
14	366.868,763 533.055,491	15	366.876,662 533.055,835	7.906
16	366.889,277 533.074,071	17	366.919,144 533.073,696	29.869
18	366.930,404 533.084,858	19	366.964,329 533.099,4	36.91
20	366.941,712 533.099,678	21	366.936,083 533.105,638	8.199

** Lungimile segmentelor sunt determinate în planul de proiecţie Stereo 70 şi sunt rotunjite la 1 milimetru.
*** Distanţa dintre puncte este formată din segmente cumulate ce sunt mai mici decât valoarea 1 milimetru.

Document care conține date cu caracter personal, protejat de prevederile Regulamentului (UE) nr. 679/2016 și Legii 190/2018

DATE DESPRE IMOBILUL NR. 100004

Oficiul de Cadastru şi Publicitate Imobiliară ALBA
Biroul de Cadastru şi Publicitate Imobiliară Campeni

A. Partea I. Descrierea imobilului

Nr. CF vechi:927
Nr. topografic:12238/3,12239,12240

TEREN Extravilan
Adresa: Jud. Alba

Nr. Crt	Nr cadastral Nr. topografic	Suprafaţa* (mp)	Observaţii / Referinţe
A1		6.232	Sector cadastral:50 Teren neimprejmuit;

Construcţii

Crt	Nr cadastral Nr. topografic	Adresa	Observaţii / Referinţe
A1.1		Jud. Alba	Nr. niveluri:1; S. construita la sol:57 mp; CASĂ DE LOCUIT
A1.2		Jud. Alba	Nr. niveluri:1; S. construita la sol:42 mp; CASĂ DE LOCUIT
A1.3		Jud. Alba	Nr. niveluri:1; S. construita la sol:50 mp; CASĂ DE LOCUIT
A1.4		Jud. Alba	Nr. niveluri:1; S. construita la sol:24 mp; ANEXĂ
A1.5		Jud. Alba	Nr. niveluri:1; S. construita la sol:30 mp; ANEXĂ
A1.6		Jud. Alba	Nr. niveluri:1; S. construita la sol:28 mp; ANEXĂ
A1.7		Jud. Alba	Nr. niveluri:1; S. construita la sol:83 mp; ANEXĂ

B. Partea II. Proprietari şi acte

Inscrieri privitoare la dreptul de proprietate şi alte drepturi reale		Referinţe
1 / 10/10/2024		
Act Normativ nr. 7, din 13/03/1996 emis de PARLAMENTUL ROMÂNIEI;		
B1	Intabulare, drept de PROPRIETATE, dobandit prin Lege, cota actuala 1/1	A1
	1) **NEIDENTIFICAT NEIDENTIFICAT**	
Act Administrativ nr. 3937, din 08/10/2024 emis de PRIMĂRIA COMUNEI MOGOȘ;		
B2	Se notează posesia faptică în favoarea lui	A1
	1) **BRAD DANIEL-SORIN**	
Act Administrativ nr. 4226, din 23/10/2024 emis de PRIMĂRIA COMUNEI MOGOȘ;		
B3	Intabulare, drept de PROPRIETATE, dobandit prin Construire, cota actuala 1/1	A1.1, A1.2, A1.3, A1.4, A1.5, A1.6, A1.7
	1) **BRAD DANIEL-SORIN**	

C. Partea III. SARCINI .

Inscrieri privind dezmembramintele dreptului de proprietate, drepturi reale de garanţie şi sarcini	Referinţe
NU SUNT	

Document care conține date cu caracter personal, protejat de prevederile Regulamentului (UE) nr. 679/2016 și Legii 190/2018

Anexa Nr. 1 La Partea I

Teren

Nr cadastral	Suprafaţa (mp)*	Observaţii / Referinţe
	6.232	

* Suprafaţa este determinată in planul de proiecţie Stereo 70.

DETALII LINIARE IMOBIL

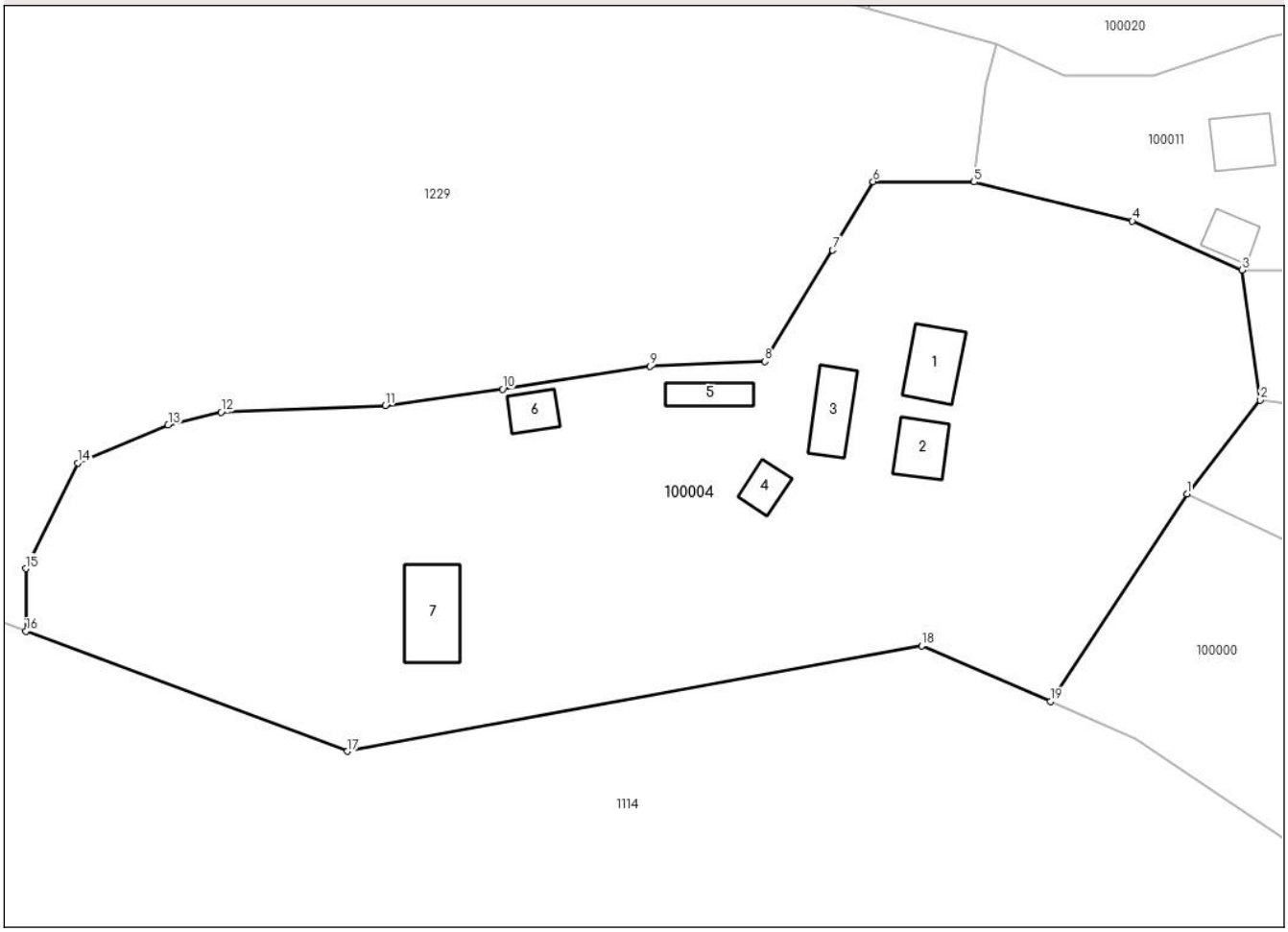

Date referitoare la teren

Crt	Categorie folosință	Intra vilan	Suprafaţa (mp)	Tarla	Parcelă	Nr. topo	Observaţii / Referinţe
1	curti constructii	NU	500	-	-	-	
2	arabil	NU	200	-	-	-	
3	faneata	NU	5.532	-	-	-	

Date referitoare la construcţii

Crt	Număr	Destinaţie construcţie	Supraf. (mp)	Situaţie juridică	Observaţii / Referinţe
A1.1		constructii de locuinte	57	Cu acte	Nr. niveluri:1; S. construita la sol:57 mp; CASĂ DE LOCUIT
A1.2		constructii de locuinte	42	Cu acte	Nr. niveluri:1; S. construita la sol:42 mp; CASĂ DE LOCUIT
A1.3		constructii de locuinte	50	Cu acte	Nr. niveluri:1; S. construita la sol:50 mp; CASĂ DE LOCUIT
A1.4		constructii anexa	24	Cu acte	Nr. niveluri:1; S. construita la sol:24 mp; ANEXĂ
A1.5		constructii anexa	30	Cu acte	Nr. niveluri:1; S. construita la sol:30 mp; ANEXĂ
A1.6		constructii anexa	28	Cu acte	Nr. niveluri:1; S. construita la sol:28 mp; ANEXĂ
A1.7		constructii anexa	83	Cu acte	Nr. niveluri:1; S. construita la sol:83 mp; ANEXĂ

Document care conține date cu caracter personal, protejat de prevederile Regulamentului (UE) nr. 679/2016 și Legii 190/2018

Lungime Segmente
1) Valorile lungimilor segmentelor sunt obţinute din proiecţie în plan.

Punct început	X / Y	Punct sfârşit	X / Y	Lungime segment (** (m)
1	366.827,734 533.126,435	2	366.836,74 533.138,0	14.658
2	366.836,74 533.138,0	3	366.834,5 533.154,0	16.156
3	366.834,5 533.154,0	4	366.821,0 533.160,0	14.773
4	366.821,0 533.160,0	5	366.801,494 533.164,811	20.091
5	366.801,494 533.164,811	6	366.789,069 533.164,871	12.425
6	366.789,069 533.164,871	7	366.784,096 533.156,419	9.806
7	366.784,096 533.156,419	8	366.775,773 533.142,746	16.007
8	366.775,773 533.142,746	9	366.761,609 533.142,153	14.176
9	366.761,609 533.142,153	10	366.743,459 533.139,326	18.369
10	366.743,459 533.139,326	11	366.729,002 533.137,33	14.594
11	366.729,002 533.137,33	12	366.708,795 533.136,491	20.224
12	366.708,795 533.136,491	13	366.702,287 533.134,923	6.694
13	366.702,287 533.134,923	14	366.691,144 533.130,26	12.079
14	366.691,144 533.130,26	15	366.684,773 533.117,268	14.47
15	366.684,773 533.117,268	16	366.684,773 533.109,556	7.712
16	366.684,773 533.109,556	17	366.724,37 533.094,781	42.264
17	366.724,37 533.094,781	18	366.795,061 533.107,767	71.874
18	366.795,061 533.107,767	19	366.810,9 533.100,927	17.253
19	366.810,9 533.100,927	1	366.827,734 533.126,435	30.561

** Lungimile segmentelor sunt determinate în planul de proiecţie Stereo 70 şi sunt rotunjite la 1 milimetru.
*** Distanţa dintre puncte este formată din segmente cumulate ce sunt mai mici decât valoarea 1 milimetru.

Document care conține date cu caracter personal, protejat de prevederile Regulamentului (UE) nr. 679/2016 și Legii 190/2018

DATE DESPRE IMOBILUL NR. 100005

Oficiul de Cadastru şi Publicitate Imobiliară ALBA
Biroul de Cadastru şi Publicitate Imobiliară Campeni

A. Partea I. Descrierea imobilului

Nr. CF vechi:3139
Nr. topografic:10875

TEREN Necunoscut

Adresa: Loc. Mamaligani, Jud. Alba

Nr. Crt	Nr cadastral Nr. topografic	Suprafaţa* (mp)	Observaţii / Referinţe
A1		231	Sector cadastral:50 Teren neimprejmuit;

B. Partea II. Proprietari şi acte

Inscrieri privitoare la dreptul de proprietate şi alte drepturi reale		Referinţe
1 / 10/10/2024		
Act Normativ nr. 7, din 13/03/1996 emis de PARLAMENTUL ROMÂNIEI;		
B1	Intabulare, drept de PROPRIETATE, dobandit prin Lege, cota actuala 1/1	A1
	1) **NEIDENTIFICAT NEIDENTIFICAT**	
Act Administrativ nr. 4053, din 15/10/2024 emis de PRIMĂRIA COMUNEI MOGOȘ;		
B2	Se notează posesia faptică în favoarea lui	A1
	1) **SULAREA LIVIU-COSMIN**	

C. Partea III. SARCINI .

Inscrieri privind dezmembramintele dreptului de proprietate, drepturi reale de garanţie şi sarcini	Referinţe
NU SUNT	

Document care conține date cu caracter personal, protejat de prevederile Regulamentului (UE) nr. 679/2016 și Legii 190/2018

Anexa Nr. 1 La Partea I

Teren

Nr cadastral	Suprafaţa (mp)*	Observaţii / Referinţe
	231	

* Suprafaţa este determinată in planul de proiecţie Stereo 70.

DETALII LINIARE IMOBIL

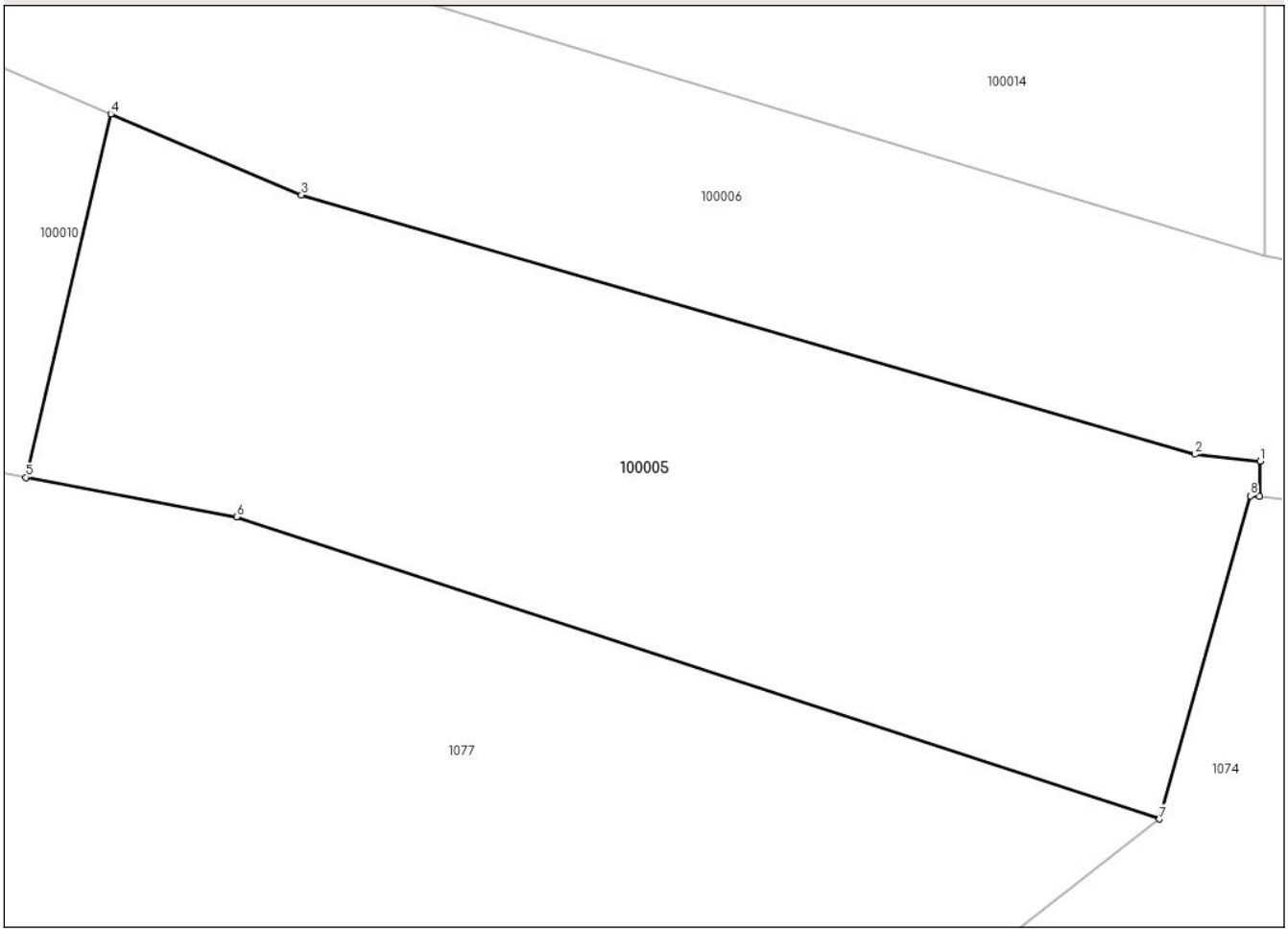

Date referitoare la teren

Crt	Categorie folosință	Intra vilan	Suprafaţa (mp)	Tarla	Parcelă	Nr. topo	Observaţii / Referinţe
1	neproductiv	DA	223	-	-	-	
2	neproductiv	NU	8	-	-	-	

Lungime Segmente
1) Valorile lungimilor segmentelor sunt obţinute din proiecţie în plan.

Punct început	X / Y	Punct sfârşit	X / Y	Lungime segment (** (m)
1	367.151,894 533.143,649	2	367.150,345 533.143,81	1.558
2	367.150,345 533.143,81	3	367.129,178 533.149,948	22.039
3	367.129,178 533.149,948	4	367.124,658 533.151,872	4.913
4	367.124,658 533.151,872	5	367.122,646 533.143,264	8.84

Document care conține date cu caracter personal, protejat de prevederile Regulamentului (UE) nr. 679/2016 și Legii 190/2018

Punct început	X / Y	Punct sfârşit	X / Y	Lungime segment (** (m)
5	367.122,646 533.143,264	6	367.127,644 533.142,333	5.084
6	367.127,644 533.142,333	7	367.149,508 533.135,175	23.006
7	367.149,508 533.135,175	8	367.151,663 533.142,828	7.951
8	367.151,663 533.142,828	9	367.151,876 533.142,808	0.214
9	367.151,876 533.142,808	1	367.151,894 533.143,649	0.841

** Lungimile segmentelor sunt determinate în planul de proiecţie Stereo 70 şi sunt rotunjite la 1 milimetru.
*** Distanţa dintre puncte este formată din segmente cumulate ce sunt mai mici decât valoarea 1 milimetru.

Document care conține date cu caracter personal, protejat de prevederile Regulamentului (UE) nr. 679/2016 și Legii 190/2018

DATE DESPRE IMOBILUL NR. 100006

Oficiul de Cadastru şi Publicitate Imobiliară ALBA
Biroul de Cadastru şi Publicitate Imobiliară Campeni

A. Partea I. Descrierea imobilului

Nr. CF vechi:468
Nr. topografic:10635

TEREN Necunoscut

Adresa: Loc. Mamaligani, Jud. Alba

Nr. Crt	Nr cadastral Nr. topografic	Suprafaţa* (mp)	Observaţii / Referinţe
A1		3.296	Sector cadastral:50 Teren neimprejmuit;

B. Partea II. Proprietari şi acte

Inscrieri privitoare la dreptul de proprietate şi alte drepturi reale		Referinţe
1 / 10/10/2024		
Act Normativ nr. 7, din 13/03/1996 emis de PARLAMENTUL ROMÂNIEI;		
B1	Inscrierea posesiei, drept de PROPRIETATE, dobandit prin Lege, cota actuala 1/1	A1
	1) **NEIDENTIFICAT NEIDENTIFICAT**	
/		
Act Normativ nr. 7, din 13/03/1996 emis de Parlamentul României (art 13);		
B2	Se noteaza mentiunea de proprietar neidentificat	A1

C. Partea III. SARCINI .

Inscrieri privind dezmembramintele dreptului de proprietate, drepturi reale de garanţie şi sarcini	Referinţe
NU SUNT	

Document care conține date cu caracter personal, protejat de prevederile Regulamentului (UE) nr. 679/2016 și Legii 190/2018

Anexa Nr. 1 La Partea I

Teren

Nr cadastral	Suprafaţa (mp)*	Observaţii / Referinţe
	3.296	

* Suprafaţa este determinată in planul de proiecţie Stereo 70.

DETALII LINIARE IMOBIL

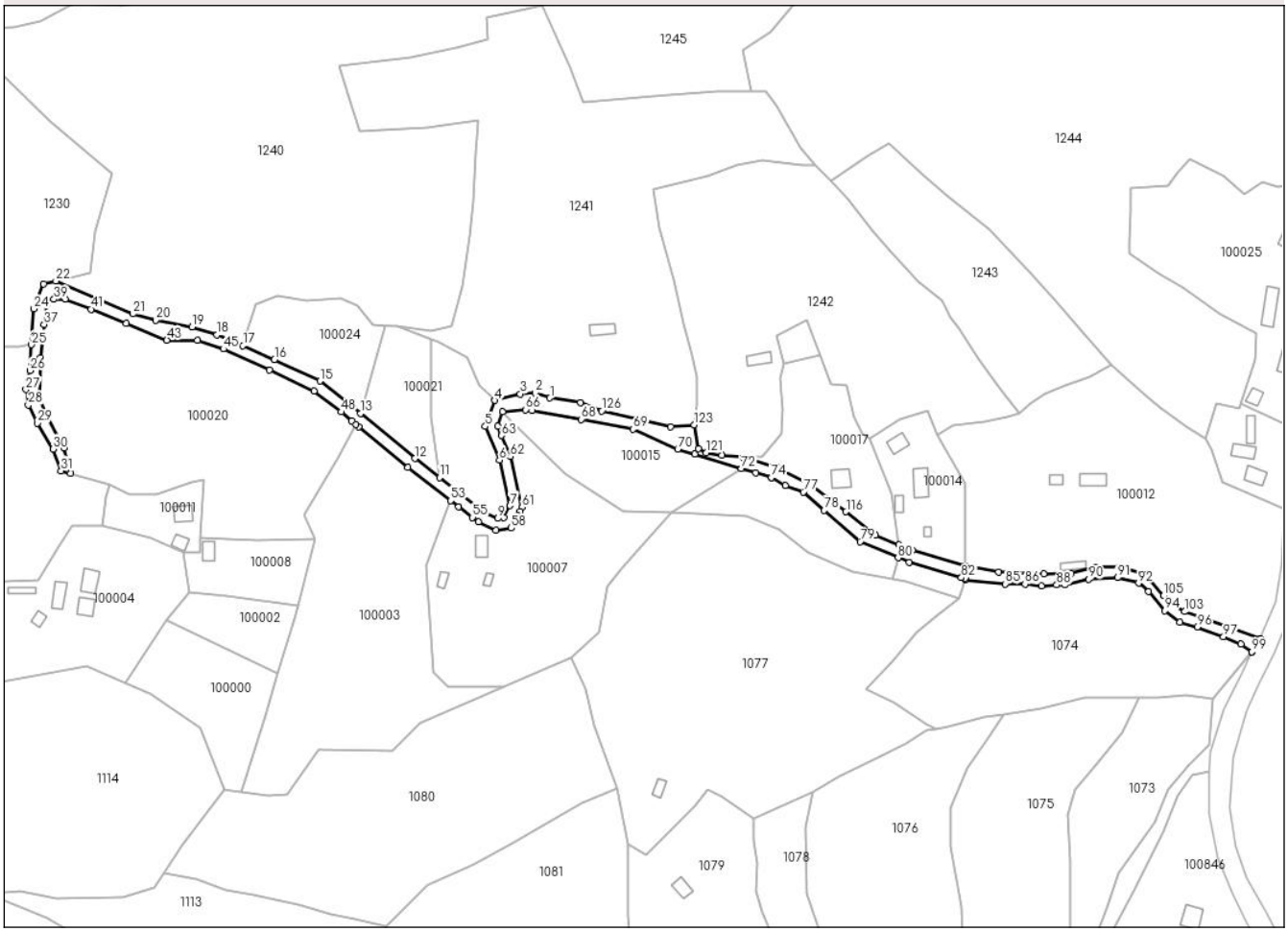

Date referitoare la teren

Crt	Categorie folosință	Intra vilan	Suprafaţa (mp)	Tarla	Parcelă	Nr. topo	Observaţii / Referinţe
1	drum	DA	836	-	-	-	
2	drum	NU	2.460	-	-	-	

Lungime Segmente

1) Valorile lungimilor segmentelor sunt obţinute din proiecţie în plan.

Punct început	X / Y	Punct sfârşit	X / Y	Lungime segment
1	366.983,341 533.216,635	2	366.977,327 533.218,7	6.359
4	366.960,99 533.215,692	5	366.957,071 533.205,149	11.248
7	366.967,088 533.172,984	8	366.964,59 533.168,21	5.388
10	366.956,741 533.170,367	11	366.938,452 533.184,437	23.075
13	366.906,462 533.210,454	14	366.901,428 533.214,648	6.552

Punct început	X / Y	Punct sfârşit	X / Y	Lungime segment
2	366.977,327 533.218,7	3	366.971,21 533.218,34	6.128
5	366.957,071 533.205,149	6	366.962,79 533.191,477	14.819
8	366.964,59 533.168,21	9	366.962,1 533.167,836	2.518
11	366.938,452 533.184,437	12	366.928,484 533.192,106	12.576
14	366.901,428 533.214,648	15	366.889,957 533.223,512	14.496

Punct început	X / Y	Punct sfârşit	X / Y	Lungime segment
3	366.971,21 533.218,34	4	366.960,99 533.215,692	10.557
6	366.962,79 533.191,477	7	366.967,088 533.172,984	18.986
9	366.962,1 533.167,836	10	366.956,741 533.170,367	5.926
12	366.928,484 533.192,106	13	366.906,462 533.210,454	28.664
15	366.889,957 533.223,512	16	366.871,468 533.232,242	20.446

Document care conține date cu caracter personal, protejat de prevederile Regulamentului (UE) nr. 679/2016 și Legii 190/2018

Punct început	X / Y	Punct sfârşit	X / Y	Lungime segment
16	366.871,468 533.232,242	17	366.858,675 533.237,825	13.959
19	366.838,058 533.245,493	20	366.823,18 533.248,169	15.117
22	366.782,744 533.264,091	23	366.777,758 533.262,971	5.11
25	366.772,795 533.238,299	26	366.772,128 533.227,806	10.514
28	366.771,53 533.213,811	29	366.775,229 533.206,456	8.233
31	366.784,813 533.187,123	32	366.788,601 533.186,075	3.93
34	366.779,0 533.209,5	35	366.776,19 533.216,435	7.482
37	366.777,856 533.246,462	38	366.779,033 533.255,075	8.693
40	366.786,42 533.256,68	41	366.796,912 533.252,667	11.233
43	366.827,775 533.240,115	44	366.840,131 533.240,029	12.356
46	366.869,5 533.228,0	47	366.887,5 533.219,5	19.906
49	366.902,877 533.207,354	50	366.904,526 533.205,98	2.146
52	366.925,56 533.188,454	53	366.942,988 533.175,047	21.988
55	366.951,874 533.168,211	56	366.954,289 533.166,354	3.046
58	366.967,632 533.163,939	59	366.970,273 533.168,983	5.694
61	366.972,036 533.172,353	62	366.967,256 533.192,919	21.115
64	366.962,069 533.205,32	65	366.964,0 533.211,0	6.0
67	366.976,126 533.211,594	68	366.996,052 533.208,0	20.248
70	367.035,219 533.196,0	71	367.042,116 533.193,899	7.21
73	367.066,949 533.186,332	74	367.073,181 533.184,433	6.515
76	367.078,96 533.181,169	77	367.086,21 533.178,523	7.717
79	367.109,282 533.158,415	80	367.124,658 533.151,872	16.711
82	367.150,345 533.143,81	83	367.151,894 533.143,649	1.558
85	367.168,238 533.141,266	86	367.176,207 533.141,123	7.97
88	367.189,041 533.140,892	89	367.192,396 533.140,832	3.356
91	367.213,699 533.143,759	92	367.222,353 533.141,559	8.929
94	367.232,871 533.130,335	95	367.239,017 533.125,751	7.667
97	367.256,788 533.119,902	98	367.263,964 533.116,827	7.807
100	367.268,327 533.113,703	101	367.271,715 533.119,141	6.407
103	367.241,007 533.130,02	104	367.236,0 533.133,0	5.827
106	367.225,18 533.145,0	107	367.214,496 533.148,086	11.121
109	367.194,844 533.145,623	110	367.183,78 533.145,365	11.067
112	367.152,0 533.148,5	113	367.130,5 533.155,0	22.461

Punct început	X / Y	Punct sfârşit	X / Y	Lungime segment
17	366.858,675 533.237,825	18	366.848,164 533.242,393	11.461
20	366.823,18 533.248,169	21	366.814,016 533.250,763	9.524
23	366.777,758 533.262,971	24	366.773,828 533.252,781	10.922
26	366.772,128 533.227,806	27	366.770,529 533.220,097	7.873
29	366.775,229 533.206,456	30	366.781,584 533.195,95	12.279
32	366.788,601 533.186,075	33	366.786,0 533.196,5	10.745
35	366.776,19 533.216,435	36	366.776,5 533.233,0	16.568
38	366.779,033 533.255,075	39	366.781,924 533.256,68	3.306
41	366.796,912 533.252,667	42	366.811,311 533.246,836	15.535
44	366.840,131 533.240,029	45	366.850,761 533.236,543	11.187
47	366.887,5 533.219,5	48	366.898,5 533.211,0	13.901
50	366.904,526 533.205,98	51	366.905,636 533.205,054	1.446
53	366.942,988 533.175,047	54	366.946,272 533.172,521	4.143
56	366.954,289 533.166,354	57	366.961,389 533.163,0	7.852
59	366.970,273 533.168,983	60	366.971,141 533.170,643	1.873
62	366.967,256 533.192,919	63	366.963,694 533.201,434	9.23
65	366.964,0 533.211,0	66	366.973,5 533.211,954	9.548
68	366.996,052 533.208,0	69	367.017,0 533.204,0	21.326
71	367.042,116 533.193,899	72	367.061,051 533.188,129	19.795
74	367.073,181 533.184,433	75	367.073,298 533.184,397	0.123
77	367.086,21 533.178,523	78	367.094,677 533.171,115	11.25
80	367.124,658 533.151,872	81	367.129,178 533.149,948	4.913
83	367.151,894 533.143,649	84	367.151,876 533.142,808	0.841
86	367.176,207 533.141,123	87	367.182,942 533.140,423	6.771
89	367.192,396 533.140,832	90	367.202,089 533.143,171	9.971
92	367.222,353 533.141,559	93	367.226,327 533.138,127	5.251
95	367.239,017 533.125,751	96	367.246,126 533.123,755	7.384
98	367.263,964 533.116,827	99	367.268,295 533.113,717	5.332
101	367.271,715 533.119,141	102	367.258,0 533.124,0	14.55
104	367.236,0 533.133,0	105	367.232,5 533.136,49	4.943
107	367.214,496 533.148,086	108	367.205,0 533.148,086	9.496
110	367.183,78 533.145,365	111	367.165,5 533.146,0	18.291
113	367.130,5 533.155,0	114	367.125,069 533.157,172	5.849

Punct început	X / Y	Punct sfârşit	X / Y	Lungime segment
18	366.848,164 533.242,393	19	366.838,058 533.245,493	10.571
21	366.814,016 533.250,763	22	366.782,744 533.264,091	33.994
24	366.773,828 533.252,781	25	366.772,795 533.238,299	14.519
27	366.770,529 533.220,097	28	366.771,53 533.213,811	6.365
30	366.781,584 533.195,95	31	366.784,813 533.187,123	9.399
33	366.786,0 533.196,5	34	366.779,0 533.209,5	14.765
36	366.776,5 533.233,0	37	366.777,856 533.246,462	13.53
39	366.781,924 533.256,68	40	366.786,42 533.256,68	4.496
42	366.811,311 533.246,836	43	366.827,775 533.240,115	17.783
45	366.850,761 533.236,543	46	366.869,5 533.228,0	20.594
48	366.898,5 533.211,0	49	366.902,877 533.207,354	5.697
51	366.905,636 533.205,054	52	366.925,56 533.188,454	25.933
54	366.946,272 533.172,521	55	366.951,874 533.168,211	7.069
57	366.961,389 533.163,0	58	366.967,632 533.163,939	6.314
60	366.971,141 533.170,643	61	366.972,036 533.172,353	1.93
63	366.963,694 533.201,434	64	366.962,069 533.205,32	4.212
66	366.973,5 533.211,954	67	366.976,126 533.211,594	2.651
69	367.017,0 533.204,0	70	367.035,219 533.196,0	19.898
72	367.061,051 533.188,129	73	367.066,949 533.186,332	6.165
75	367.073,298 533.184,397	76	367.078,96 533.181,169	6.518
78	367.094,677 533.171,115	79	367.109,282 533.158,415	19.355
81	367.129,178 533.149,948	82	367.150,345 533.143,81	22.039
84	367.151,876 533.142,808	85	367.168,238 533.141,266	16.434
87	367.182,942 533.140,423	88	367.189,041 533.140,892	6.117
90	367.202,089 533.143,171	91	367.213,699 533.143,759	11.625
93	367.226,327 533.138,127	94	367.232,871 533.130,335	10.175
96	367.246,126 533.123,755	97	367.256,788 533.119,902	11.337
99	367.268,295 533.113,717	100	367.268,327 533.113,703	0.035
102	367.258,0 533.124,0	103	367.241,007 533.130,02	18.028
105	367.232,5 533.136,49	106	367.225,18 533.145,0	11.225
108	367.205,0 533.148,086	109	367.194,844 533.145,623	10.45
111	367.165,5 533.146,0	112	367.152,0 533.148,5	13.73
114	367.125,069 533.157,172	115	367.115,5 533.161,0	10.306

Document care conține date cu caracter personal, protejat de prevederile Regulamentului (UE) nr. 679/2016 și Legii 190/2018

Punct început	X / Y	Punct sfârşit	X / Y	Lungime segment
115	367.115,5 533.161,0	116	367.103,5 533.170,5	15.305
118	367.075,5 533.188,5	119	367.061,742 533.192,741	14.397
121	367.046,814 533.194,535	122	367.043,553 533.196,148	3.638
124	367.032,332 533.204,972	125	367.021,128 533.207,585	11.505
127	366.995,697 533.214,748	1	366.983,341 533.216,635	12.499

Punct început	X / Y	Punct sfârşit	X / Y	Lungime segment
116	367.103,5 533.170,5	117	367.089,297 533.181,744	18.115
119	367.061,742 533.192,741	120	367.053,067 533.193,529	8.711
122	367.043,553 533.196,148	123	367.041,887 533.205,807	9.802
125	367.021,128 533.207,585	126	367.004,371 533.211,463	17.2

Punct început	X / Y	Punct sfârşit	X / Y	Lungime segment
117	367.089,297 533.181,744	118	367.075,5 533.188,5	15.363
120	367.053,067 533.193,529	121	367.046,814 533.194,535	6.333
123	367.041,887 533.205,807	124	367.032,332 533.204,972	9.591
126	367.004,371 533.211,463	127	366.995,697 533.214,748	9.275

**** Lungimile segmentelor sunt determinate în planul de proiecţie Stereo 70 şi sunt rotunjite la 1 milimetru.**
***** Distanţa dintre puncte este formată din segmente cumulate ce sunt mai mici decât valoarea 1 milimetru.**

Document care conține date cu caracter personal, protejat de prevederile Regulamentului (UE) nr. 679/2016 și Legii 190/2018

DATE DESPRE IMOBILUL NR. 100007

Oficiul de Cadastru şi Publicitate Imobiliară ALBA
Biroul de Cadastru şi Publicitate Imobiliară Campeni

A. Partea I. Descrierea imobilului

Nr. CF vechi:3324
Nr. topografic:
10714,10715,10716,10718,10719,10720,10721,10739,10740

TEREN Extravilan

Adresa: Jud. Alba

Nr. Crt	Nr cadastral Nr. topografic	Suprafaţa* (mp)	Observaţii / Referinţe
A1		5.643	Sector cadastral:50 Teren neimprejmuit;

Construcţii

Crt	Nr cadastral Nr. topografic	Adresa	Observaţii / Referinţe
A1.1		Jud. Alba	Nr. niveluri:1; S. construita la sol:49 mp; CASĂ DE LOCUIT
A1.2		Jud. Alba	Nr. niveluri:1; S. construita la sol:16 mp; ANEXĂ
A1.3		Jud. Alba	Nr. niveluri:1; S. construita la sol:21 mp; ANEXĂ

B. Partea II. Proprietari şi acte

Inscrieri privitoare la dreptul de proprietate şi alte drepturi reale		Referinţe
1 / 10/10/2024		
Act Normativ nr. 7, din 13/03/1996 emis de PARLAMENTUL ROMÂNIEI;		
B1	Intabulare, drept de PROPRIETATE, dobandit prin Lege, cota actuala 1/1	A1
	1) **NEIDENTIFICAT NEIDENTIFICAT**	
Act Administrativ nr. 3937, din 08/10/2024 emis de PARLAMENTUL ROMÂNIEI;		
B2	Se notează posesia faptică în favoarea lui	A1
	1) **PRAŢA MARIOARA**	
Act Administrativ nr. 4226, din 23/10/2024 emis de PRIMĂRIA COMUNEI MOGOȘ;		
B3	Intabulare, drept de PROPRIETATE, dobandit prin Construire, cota actuala 1/1	A1.1, A1.2, A1.3
	1) **PRAŢA MARIOARA**	

C. Partea III. SARCINI .

Inscrieri privind dezmembramintele dreptului de proprietate, drepturi reale de garanţie şi sarcini	Referinţe
NU SUNT	

Document care conține date cu caracter personal, protejat de prevederile Regulamentului (UE) nr. 679/2016 și Legii 190/2018

Anexa Nr. 1 La Partea I

Teren

Nr cadastral	Suprafaţa (mp)*	Observaţii / Referinţe
	5.643	

* Suprafaţa este determinată in planul de proiecţie Stereo 70.

DETALII LINIARE IMOBIL

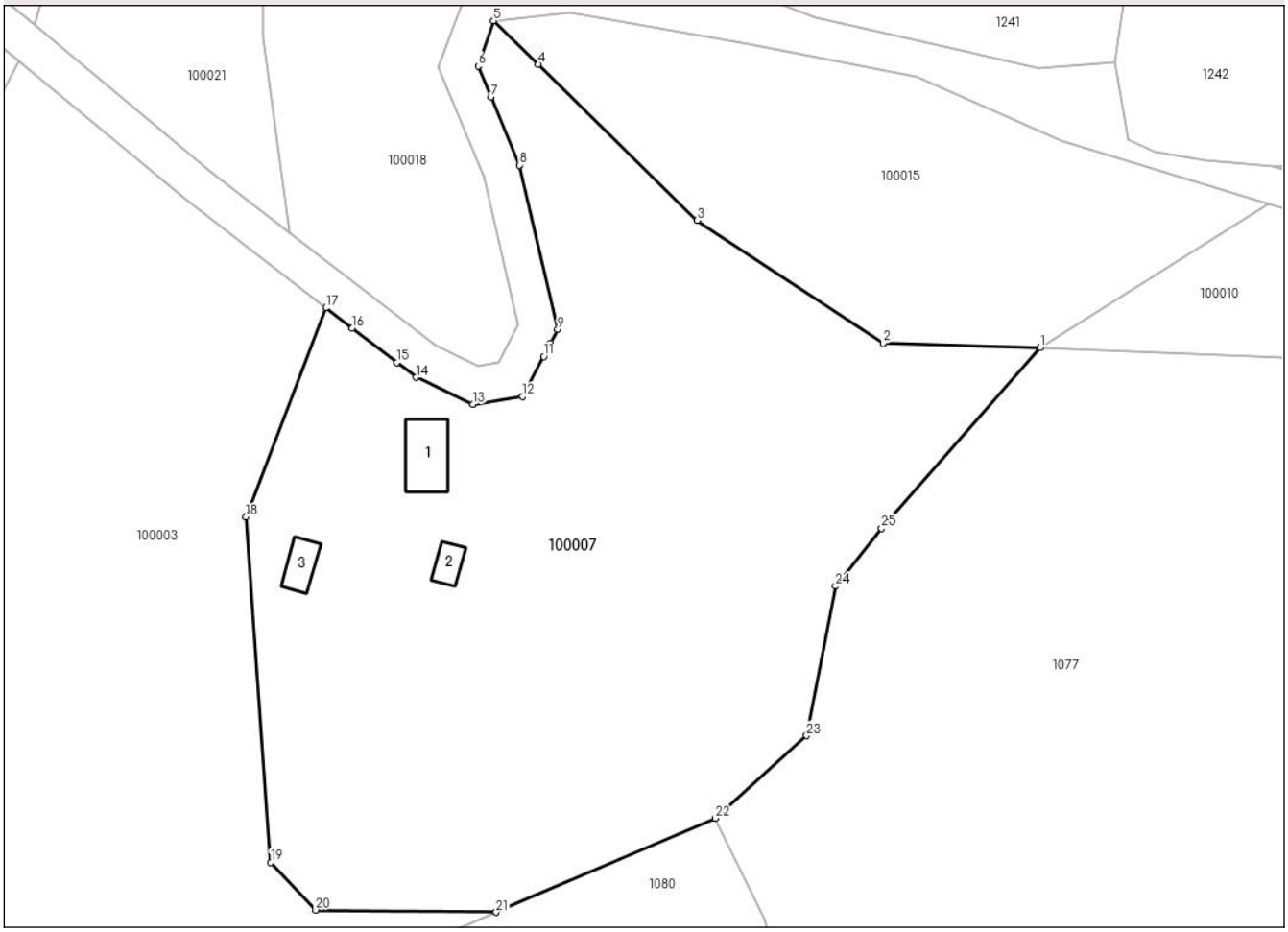

Date referitoare la teren

Crt	Categorie folosință	Intra vilan	Suprafaţa (mp)	Tarla	Parcelă	Nr. topo	Observaţii / Referinţe
1	curti constructii	NU	200	-	-	-	
2	faneata	NU	400	-	-	-	
3	neproductiv	NU	5.043	-	-	-	

Date referitoare la construcţii

Crt	Număr	Destinaţie construcţie	Supraf. (mp)	Situaţie juridică	Observaţii / Referinţe
A1.1		constructii de locuinte	49	Cu acte	Nr. niveluri:1; S. construita la sol:49 mp; CASĂ DE LOCUIT
A1.2		constructii anexa	16	Cu acte	Nr. niveluri:1; S. construita la sol:16 mp; ANEXĂ
A1.3		constructii anexa	21	Cu acte	Nr. niveluri:1; S. construita la sol:21 mp; ANEXĂ

Lungime Segmente

1) Valorile lungimilor segmentelor sunt obţinute din proiecţie în plan.

Punct început	X / Y	Punct sfârşit	X / Y	Lungime segment (** (m)

Punct început	X / Y	Punct sfârşit	X / Y	Lungime segment (** (m)

Document care conține date cu caracter personal, protejat de prevederile Regulamentului (UE) nr. 679/2016 și Legii 190/2018

Punct început	X / Y	Punct sfârşit	X / Y	Lungime segment (** (m)
1	367.032,497 533.170,055	2	367.012,802 533.170,627	19.703
3	366.989,5 533.186,0	4	366.969,565 533.205,544	27.917
5	366.964,0 533.211,0	6	366.962,069 533.205,32	6.0
7	366.963,694 533.201,434	8	366.967,256 533.192,919	9.23
9	366.972,036 533.172,353	10	366.971,141 533.170,643	1.93
11	366.970,273 533.168,983	12	366.967,632 533.163,939	5.694
13	366.961,389 533.163,0	14	366.954,289 533.166,354	7.852
15	366.951,874 533.168,211	16	366.946,272 533.172,521	7.069
17	366.942,988 533.175,047	18	366.932,976 533.148,888	28.01
19	366.936,083 533.105,638	20	366.941,712 533.099,678	8.199
21	366.964,329 533.099,4	22	366.991,75 533.111,155	29.834
23	367.003,226 533.121,502	24	367.006,854 533.140,204	19.051
25	367.012,633 533.147,458	1	367.032,497 533.170,055	30.087

Punct început	X / Y	Punct sfârşit	X / Y	Lungime segment (** (m)
2	367.012,802 533.170,627	3	366.989,5 533.186,0	27.917
4	366.969,565 533.205,544	5	366.964,0 533.211,0	7.793
6	366.962,069 533.205,32	7	366.963,694 533.201,434	4.212
8	366.967,256 533.192,919	9	366.972,036 533.172,353	21.115
10	366.971,141 533.170,643	11	366.970,273 533.168,983	1.873
12	366.967,632 533.163,939	13	366.961,389 533.163,0	6.314
14	366.954,289 533.166,354	15	366.951,874 533.168,211	3.046
16	366.946,272 533.172,521	17	366.942,988 533.175,047	4.143
18	366.932,976 533.148,888	19	366.936,083 533.105,638	43.361
20	366.941,712 533.099,678	21	366.964,329 533.099,4	22.618
22	366.991,75 533.111,155	23	367.003,226 533.121,502	15.452
24	367.006,854 533.140,204	25	367.012,633 533.147,458	9.275

** Lungimile segmentelor sunt determinate în planul de proiecţie Stereo 70 şi sunt rotunjite la 1 milimetru.
*** Distanţa dintre puncte este formată din segmente cumulate ce sunt mai mici decât valoarea 1 milimetru.

Document care conține date cu caracter personal, protejat de prevederile Regulamentului (UE) nr. 679/2016 și Legii 190/2018

DATE DESPRE IMOBILUL NR. 100008

Oficiul de Cadastru şi Publicitate Imobiliară ALBA
Biroul de Cadastru şi Publicitate Imobiliară Campeni

A. Partea I. Descrierea imobilului

Nr. CF vechi:3324
Nr. topografic: 10714,10715,10716,10718,10719,10720,10721,10739,10740

TEREN Extravilan

Adresa: Jud. Alba

Nr. Crt	Nr cadastral Nr. topografic	Suprafaţa* (mp)	Observaţii / Referinţe
A1		1.145	Sector cadastral:50 Teren neimprejmuit;

Construcţii

Crt	Nr cadastral Nr. topografic	Adresa	Observaţii / Referinţe
A1.1		Jud. Alba	Nr. niveluri:1; S. construita la sol:35 mp; CASĂ DE LOCUIT

B. Partea II. Proprietari şi acte

Inscrieri privitoare la dreptul de proprietate şi alte drepturi reale		Referinţe
1 / 10/10/2024		
Act Normativ nr. 7, din 13/03/1996 emis de PARLAMENTUL ROMÂNIEI;		
B1	Intabulare, drept de PROPRIETATE, dobandit prin Lege, cota actuala 1/1	A1
	1) **NEIDENTIFICAT NEIDENTIFICAT**	
Act Administrativ nr. 3937, din 08/10/2024 emis de PRIMĂRIA COMUNEI MOGOȘ;		
B2	Se notează posesia faptică în favoarea lui	A1
	1) **GHIURA NICOLAE**	
Act Administrativ nr. 4226, din 23/10/2024 emis de PRIMĂRIA COMUNEI MOGOȘ;		
B3	Intabulare, drept de PROPRIETATE, dobandit prin Construire, cota actuala 1/1	A1.1
	1) **GHIURA NICOLAE**	

C. Partea III. SARCINI .

Inscrieri privind dezmembramintele dreptului de proprietate, drepturi reale de garanţie şi sarcini	Referinţe
NU SUNT	

Document care conține date cu caracter personal, protejat de prevederile Regulamentului (UE) nr. 679/2016 și Legii 190/2018

Anexa Nr. 1 La Partea I

Teren

Nr cadastral	Suprafaţa (mp)*	Observaţii / Referinţe
	1.145	

* Suprafaţa este determinată in planul de proiecţie Stereo 70.

DETALII LINIARE IMOBIL

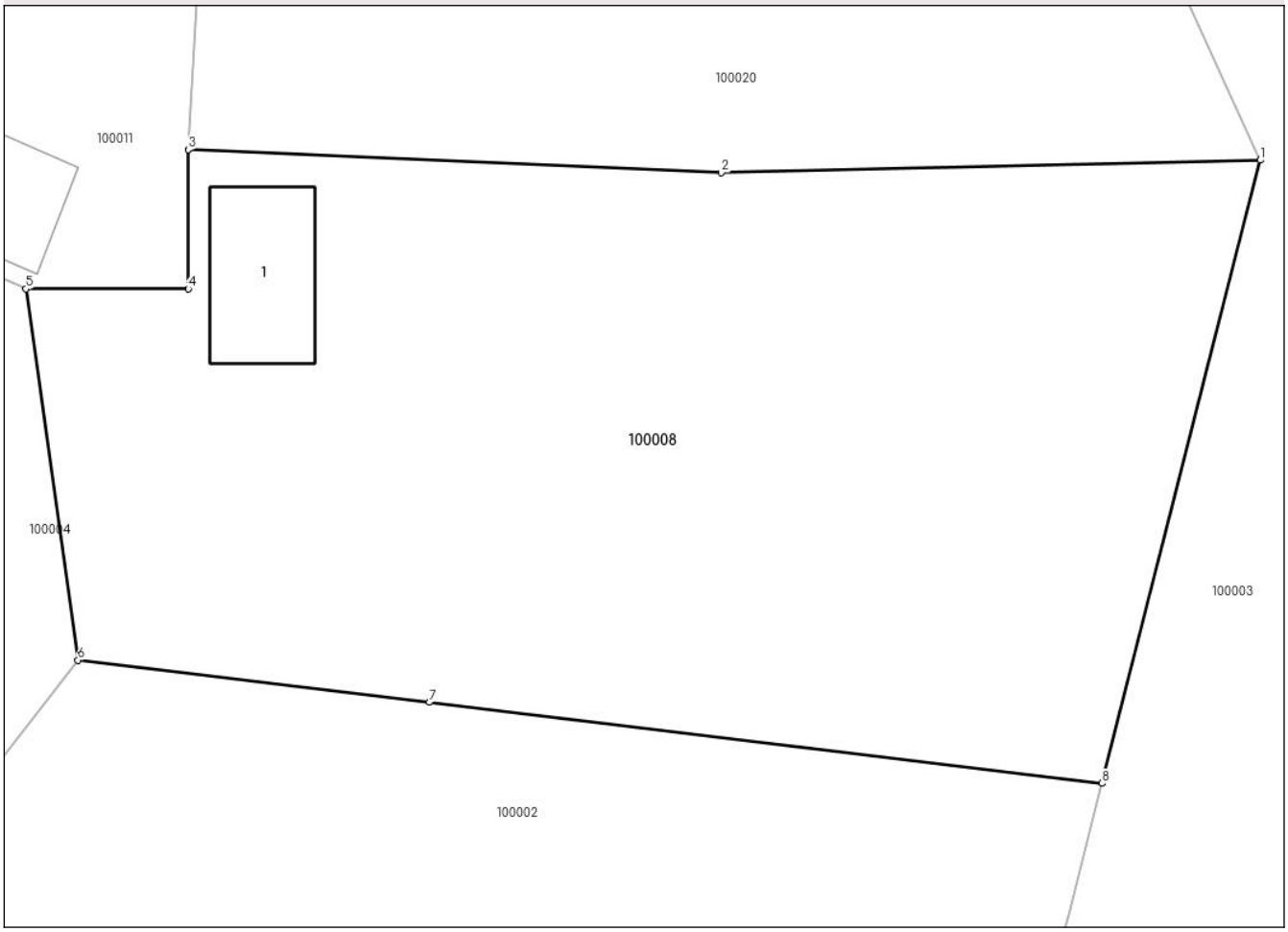

Date referitoare la teren

Crt	Categorie folosință	Intra vilan	Suprafaţa (mp)	Tarla	Parcelă	Nr. topo	Observaţii / Referinţe
1	curti constructii	NU	100	-	-	-	
2	faneata	NU	1.045	-	-	-	

Date referitoare la construcţii

Crt	Număr	Destinaţie construcţie	Supraf. (mp)	Situaţie juridică	Observaţii / Referinţe
A1.1		constructii de locuinte	Din acte: 5 Masurata: 35	Cu acte	Nr. niveluri:1; S. construita la sol:35 mp; CASĂ DE LOCUIT

Lungime Segmente
1) Valorile lungimilor segmentelor sunt obţinute din proiecţie în plan.

Punct început	X / Y	Punct sfârşit	X / Y	Lungime segment (** (m)
1	366.887,748 533.159,545	2	366.864,5 533.159,0	23.255
2	366.864,5 533.159,0	3	366.841,5 533.160,0	23.022
3	366.841,5 533.160,0	4	366.841,5 533.154,0	6.0

Document care conține date cu caracter personal, protejat de prevederile Regulamentului (UE) nr. 679/2016 și Legii 190/2018

Punct început	X / Y	Punct sfârşit	X / Y	Lungime segment (** (m)
4	366.841,5 533.154,0	5	366.834,5 533.154,0	7.0
5	366.834,5 533.154,0	6	366.836,74 533.138,0	16.156
6	366.836,74 533.138,0	7	366.851,902 533.136,178	15.271
7	366.851,902 533.136,178	8	366.880,931 533.132,691	29.239
8	366.880,931 533.132,691	1	366.887,748 533.159,545	27.706

** Lungimile segmentelor sunt determinate în planul de proiecţie Stereo 70 şi sunt rotunjite la 1 milimetru.
*** Distanţa dintre puncte este formată din segmente cumulate ce sunt mai mici decât valoarea 1 milimetru.

Document care conține date cu caracter personal, protejat de prevederile Regulamentului (UE) nr. 679/2016 și Legii 190/2018

DATE DESPRE IMOBILUL NR. 100010

Oficiul de Cadastru şi Publicitate Imobiliară ALBA
Biroul de Cadastru şi Publicitate Imobiliară Campeni

A. Partea I. Descrierea imobilului

Nr. CF vechi:775
Nr. topografic:10869

TEREN Necunoscut

Adresa: Loc. Mamaligani, Jud. Alba

Nr. Crt	Nr cadastral Nr. topografic	Suprafaţa* (mp)	Observaţii / Referinţe
A1		1.362	Sector cadastral:50 Teren neimprejmuit;

B. Partea II. Proprietari şi acte

Inscrieri privitoare la dreptul de proprietate şi alte drepturi reale		Referinţe
1 / 10/10/2024		
Act Normativ nr. 7, din 13/03/1996 emis de PARLAMENTUL ROMÂNIEI;		
B1	Intabulare, drept de PROPRIETATE, dobandit prin Lege, cota actuala 1/1	A1
	1) **NEIDENTIFICAT NEIDENTIFICAT**	
Act Administrativ nr. 3937, din 08/10/2024 emis de PRIMĂRIA COMUNEI MOGOȘ;		
B2	Se notează posesia faptică în favoarea lui	A1
	1) **HĂBUC SILVIU**	

C. Partea III. SARCINI .

Inscrieri privind dezmembramintele dreptului de proprietate, drepturi reale de garanţie şi sarcini	Referinţe
NU SUNT	

Document care conține date cu caracter personal, protejat de prevederile Regulamentului (UE) nr. 679/2016 și Legii 190/2018

Anexa Nr. 1 La Partea I

Teren

Nr cadastral	Suprafaţa (mp)*	Observaţii / Referinţe
	1.362	

* Suprafaţa este determinată in planul de proiecţie Stereo 70.

DETALII LINIARE IMOBIL

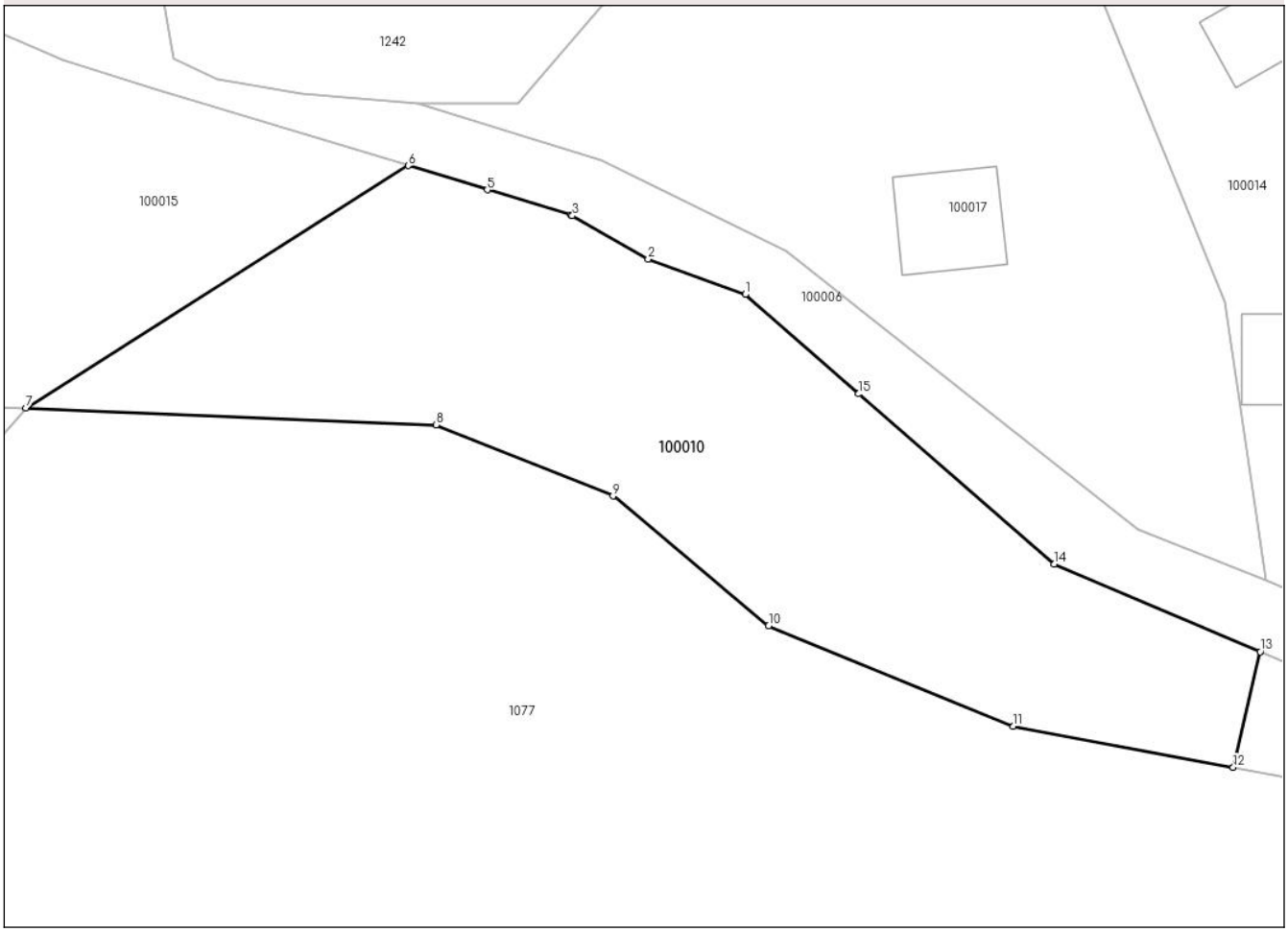

Date referitoare la teren

Crt	Categorie folosință	Intra vilan	Suprafaţa (mp)	Tarla	Parcelă	Nr. topo	Observaţii / Referinţe
1	faneata	NU	665	-	-	-	
2	faneata	DA	697	-	-	-	

Lungime Segmente
1) Valorile lungimilor segmentelor sunt obţinute din proiecţie în plan.

Punct început	X / Y	Punct sfârşit	X / Y	Lungime segment (** (m)
1	367.086,21 533.178,523	2	367.078,96 533.181,169	7.717
2	367.078,96 533.181,169	3	367.073,298 533.184,397	6.518
3	367.073,298 533.184,397	4	367.073,181 533.184,433	0.123
4	367.073,181 533.184,433	5	367.066,949 533.186,332	6.515

Document care conține date cu caracter personal, protejat de prevederile Regulamentului (UE) nr. 679/2016 și Legii 190/2018

Punct început	X / Y	Punct sfârşit	X / Y	Lungime segment (** (m)
5	367.066,949 533.186,332	6	367.061,051 533.188,129	6.165
6	367.061,051 533.188,129	7	367.032,497 533.170,055	33.794
7	367.032,497 533.170,055	8	367.063,132 533.168,796	30.661
8	367.063,132 533.168,796	9	367.076,335 533.163,494	14.228
9	367.076,335 533.163,494	10	367.087,951 533.153,82	15.117
10	367.087,951 533.153,82	11	367.106,225 533.146,323	19.752
11	367.106,225 533.146,323	12	367.122,646 533.143,264	16.704
12	367.122,646 533.143,264	13	367.124,658 533.151,872	8.84
13	367.124,658 533.151,872	14	367.109,282 533.158,415	16.711
14	367.109,282 533.158,415	15	367.094,677 533.171,115	19.355
15	367.094,677 533.171,115	1	367.086,21 533.178,523	11.25

** Lungimile segmentelor sunt determinate în planul de proiecţie Stereo 70 şi sunt rotunjite la 1 milimetru.
*** Distanţa dintre puncte este formată din segmente cumulate ce sunt mai mici decât valoarea 1 milimetru.

Document care conține date cu caracter personal, protejat de prevederile Regulamentului (UE) nr. 679/2016 și Legii 190/2018

DATE DESPRE IMOBILUL NR. 100011

Oficiul de Cadastru şi Publicitate Imobiliară ALBA
Biroul de Cadastru şi Publicitate Imobiliară Campeni

A. Partea I. Descrierea imobilului

Nr. CF vechi:3324
Nr. topografic:
10714,10715,10716,10718,10719,10720,10721,10739,10740

TEREN Extravilan

Adresa: Jud. Alba

Nr. Crt	Nr cadastral Nr. topografic	Suprafaţa* (mp)	Observaţii / Referinţe
A1		825	Sector cadastral:50 Teren neimprejmuit;

Construcţii

Crt	Nr cadastral Nr. topografic	Adresa	Observaţii / Referinţe
A1.1		Jud. Alba	Nr. niveluri:1; S. construita la sol:48 mp; CASĂ DE LOCUIT
A1.2		Jud. Alba	Nr. niveluri:1; S. construita la sol:30 mp; ANEXĂ

B. Partea II. Proprietari şi acte

Inscrieri privitoare la dreptul de proprietate şi alte drepturi reale		Referinţe
1 / 10/10/2024		
Act Normativ nr. 7, din 13/03/1996 emis de PARLAMENTUL ROMÂNIEI;		
B1	Intabulare, drept de PROPRIETATE, dobandit prin Lege, cota actuala 1/1	A1
	1) **NEIDENTIFICAT NEIDENTIFICAT**	
Act Administrativ nr. 3937, din 08/10/2024 emis de PRIMĂRIA COMUNEI MOGOȘ;		
B2	Se notează posesia faptică în favoarea lui	A1
	1) **COSTINAȘ SILVIA**	
Act Administrativ nr. 4226, din 23/10/2024 emis de PRIMĂRIA COMUNEI MOGOȘ;		
B3	Intabulare, drept de PROPRIETATE, dobandit prin Construire, cota actuala 1/1	A1.1, A1.2
	1) **COSTINAȘ SILVIA**	

C. Partea III. SARCINI .

Inscrieri privind dezmembramintele dreptului de proprietate, drepturi reale de garanţie şi sarcini	Referinţe
NU SUNT	

Document care conține date cu caracter personal, protejat de prevederile Regulamentului (UE) nr. 679/2016 și Legii 190/2018

Anexa Nr. 1 La Partea I

Teren

Nr cadastral	Suprafaţa (mp)*	Observaţii / Referinţe
	825	

* Suprafaţa este determinată in planul de proiecţie Stereo 70.

DETALII LINIARE IMOBIL

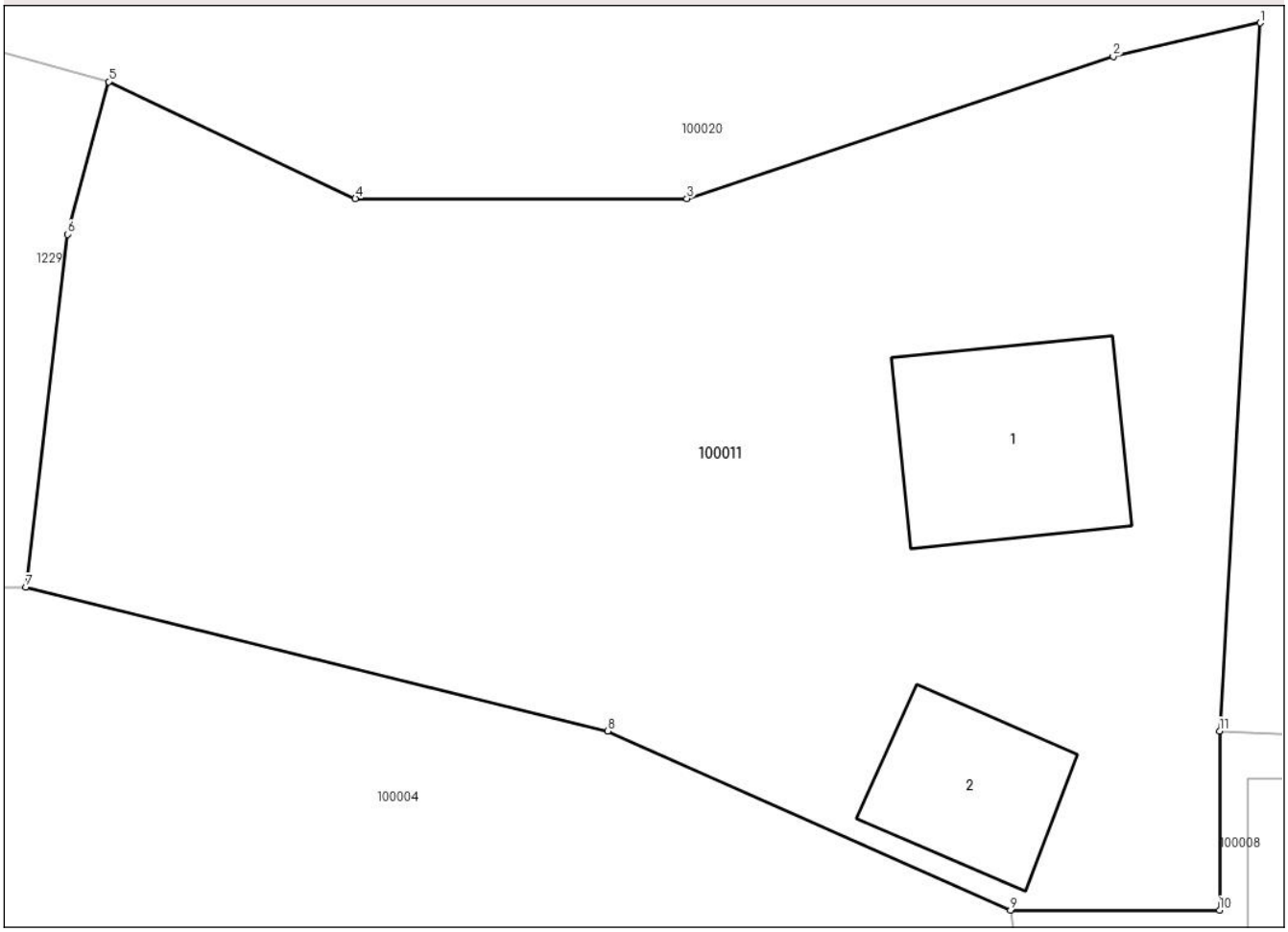

Date referitoare la teren

Crt	Categorie folosință	Intra vilan	Suprafaţa (mp)	Tarla	Parcelă	Nr. topo	Observaţii / Referinţe
1	curti constructii	NU	200	-	-	-	
2	faneata	NU	625	-	-	-	

Date referitoare la construcţii

Crt	Număr	Destinaţie construcţie	Supraf. (mp)	Situaţie juridică	Observaţii / Referinţe
A1.1		constructii de locuinte	48	Cu acte	Nr. niveluri:1; S. construita la sol:48 mp; CASĂ DE LOCUIT
A1.2		constructii anexa	30	Cu acte	Nr. niveluri:1; S. construita la sol:30 mp; ANEXĂ

Lungime Segmente

1) Valorile lungimilor segmentelor sunt obţinute din proiecţie în plan.

Punct început	X / Y	Punct sfârşit	X / Y	Lungime segment (** (m)
1	366.842,867 533.183,709	2	366.837,938 533.182,585	5.056
2	366.837,938 533.182,585	3	366.823,65 533.177,822	15.06

Document care conține date cu caracter personal, protejat de prevederile Regulamentului (UE) nr. 679/2016 și Legii 190/2018

Punct început	X / Y	Punct sfârşit	X / Y	Lungime segment (** (m)
3	366.823,65 533.177,822	4	366.812,538 533.177,822	11.113
4	366.812,538 533.177,822	5	366.804,27 533.181,738	9.148
5	366.804,27 533.181,738	6	366.802,883 533.176,632	5.291
6	366.802,883 533.176,632	7	366.801,494 533.164,811	11.902
7	366.801,494 533.164,811	8	366.821,0 533.160,0	20.091
8	366.821,0 533.160,0	9	366.834,5 533.154,0	14.773
9	366.834,5 533.154,0	10	366.841,5 533.154,0	7.0
10	366.841,5 533.154,0	11	366.841,5 533.160,0	6.0
11	366.841,5 533.160,0	1	366.842,867 533.183,709	23.748

** Lungimile segmentelor sunt determinate în planul de proiecţie Stereo 70 şi sunt rotunjite la 1 milimetru.
*** Distanţa dintre puncte este formată din segmente cumulate ce sunt mai mici decât valoarea 1 milimetru.

Document care conține date cu caracter personal, protejat de prevederile Regulamentului (UE) nr. 679/2016 și Legii 190/2018

DATE DESPRE IMOBILUL NR. 100012

Oficiul de Cadastru şi Publicitate Imobiliară ALBA
Biroul de Cadastru şi Publicitate Imobiliară Campeni

A. Partea I. Descrierea imobilului

Nr. CF vechi:3053
Nr. topografic:100882,10883,10885

TEREN Necunoscut

Adresa: Loc. Mamaligani, Jud. Alba

Nr. Crt	Nr cadastral Nr. topografic	Suprafaţa* (mp)	Observaţii / Referinţe
A1		8.908	Sector cadastral:50 Teren imprejmuit;

Construcţii

Crt	Nr cadastral Nr. topografic	Adresa	Observaţii / Referinţe
A1.1		Loc. Mamaligani, Jud. Alba	Nr. niveluri:1; S. construita la sol:55 mp; CASĂ DE LOCUIT
A1.2		Loc. Mamaligani, Jud. Alba	Nr. niveluri:1; S. construita la sol:22 mp; ANEXĂ
A1.3		Loc. Mamaligani, Jud. Alba	Nr. niveluri:1; S. construita la sol:31 mp; ANEXĂ

B. Partea II. Proprietari şi acte

Inscrieri privitoare la dreptul de proprietate şi alte drepturi reale		Referinţe
1 / 10/10/2024		
Act Normativ nr. 7, din 13/03/1996 emis de PARLAMENTUL ROMÂNIEI;		
B1	Intabulare, drept de PROPRIETATE, dobandit prin Lege, cota actuala 1/1	A1
	1) **NEIDENTIFICAT NEIDENTIFICAT**	
Act Administrativ nr. 3937, din 08/10/2024 emis de PRIMĂRIA COMUNEI MOGOȘ;		
B2	Se notează posesia faptică în favoarea lui	A1
	1) **MORAR IONELA**	
Act Administrativ nr. 4226, din 23/10/2024 emis de PRIMĂRIA COMUNEI MOGOȘ;		
B3	Intabulare, drept de PROPRIETATE, dobandit prin Construire, cota actuala 1/1	A1.1, A1.2, A1.3
	1) **MORAR IONELA**	

C. Partea III. SARCINI .

Inscrieri privind dezmembramintele dreptului de proprietate, drepturi reale de garanţie şi sarcini	Referinţe
NU SUNT	

Document care conține date cu caracter personal, protejat de prevederile Regulamentului (UE) nr. 679/2016 și Legii 190/2018

Anexa Nr. 1 La Partea I

Teren

Nr cadastral	Suprafaţa (mp)*	Observaţii / Referinţe
	8.908	

* Suprafaţa este determinată in planul de proiecţie Stereo 70.

DETALII LINIARE IMOBIL

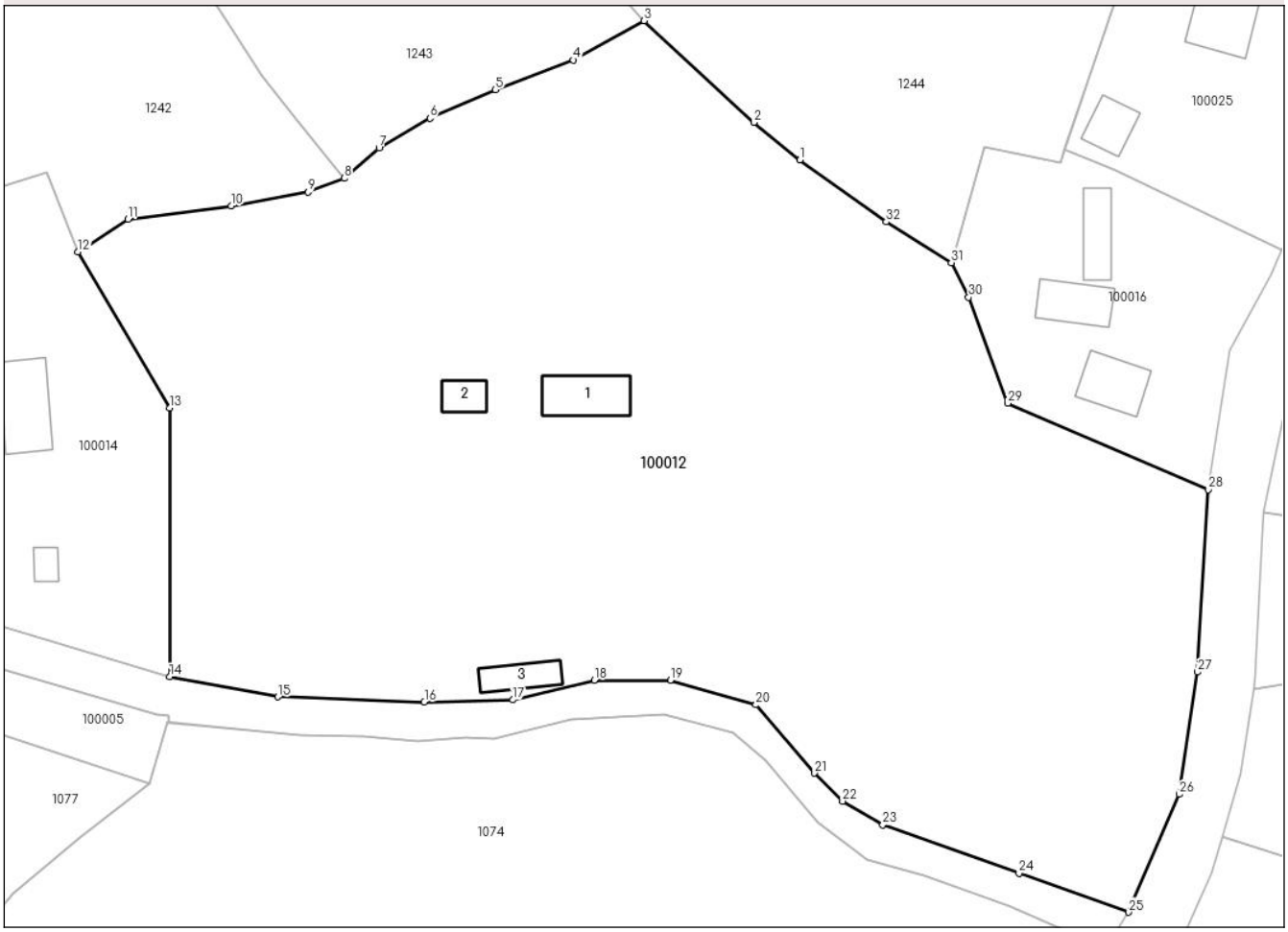

Date referitoare la teren

Crt	Categorie folosință	Intra vilan	Suprafaţa (mp)	Tarla	Parcelă	Nr. topo	Observaţii / Referinţe
1	curti constructii	DA	200	-	-	-	
2	faneata	NU	2.012	-	-	-	
3	faneata	DA	6.696	-	-	-	

Date referitoare la construcţii

Crt	Număr	Destinaţie construcţie	Supraf. (mp)	Situaţie juridică	Observaţii / Referinţe
A1.1		constructii de locuinte	55	Cu acte	Nr. niveluri:1; S. construita la sol:55 mp; CASĂ DE LOCUIT
A1.2		constructii anexa	22	Cu acte	Nr. niveluri:1; S. construita la sol:22 mp; ANEXĂ
A1.3		constructii anexa	31	Cu acte	Nr. niveluri:1; S. construita la sol:31 mp; ANEXĂ

Lungime Segmente

1) Valorile lungimilor segmentelor sunt obţinute din proiecţie în plan.

Punct început	X / Y	Punct sfârşit	X / Y	Lungime segment (** (m)

Punct început	X / Y	Punct sfârşit	X / Y	Lungime segment (** (m)

Document care conține date cu caracter personal, protejat de prevederile Regulamentului (UE) nr. 679/2016 și Legii 190/2018

Punct început	X / Y	Punct sfârşit	X / Y	Lungime segment (** (m)
1	367.230,668 533.212,965	2	367.224,902 533.217,61	7.404
3	367.211,226 533.230,308	4	367.202,378 533.225,408	10.114
5	367.192,65 533.221,685	6	367.184,476 533.218,157	8.903
7	367.178,146 533.214,416	8	367.173,757 533.210,646	5.786
9	367.169,269 533.208,961	10	367.159,668 533.207,224	9.757
11	367.146,782 533.205,535	12	367.140,53 533.201,497	7.443
13	367.152,0 533.182,0	14	367.152,0 533.148,5	33.5
15	367.165,5 533.146,0	16	367.183,78 533.145,365	18.291
17	367.194,844 533.145,623	18	367.205,0 533.148,086	10.45
19	367.214,496 533.148,086	20	367.225,18 533.145,0	11.121
21	367.232,5 533.136,49	22	367.236,0 533.133,0	4.943
23	367.241,007 533.130,02	24	367.258,0 533.124,0	18.028
25	367.271,715 533.119,141	26	367.277,987 533.133,836	15.978
27	367.280,318 533.149,076	28	367.281,638 533.171,847	22.809
29	367.256,614 533.182,618	30	367.251,733 533.195,811	14.067
31	367.249,558 533.200,123	32	367.241,426 533.205,217	9.596

Punct început	X / Y	Punct sfârşit	X / Y	Lungime segment (** (m)
2	367.224,902 533.217,61	3	367.211,226 533.230,308	18.662
4	367.202,378 533.225,408	5	367.192,65 533.221,685	10.416
6	367.184,476 533.218,157	7	367.178,146 533.214,416	7.353
8	367.173,757 533.210,646	9	367.169,269 533.208,961	4.794
10	367.159,668 533.207,224	11	367.146,782 533.205,535	12.996
12	367.140,53 533.201,497	13	367.152,0 533.182,0	22.621
14	367.152,0 533.148,5	15	367.165,5 533.146,0	13.73
16	367.183,78 533.145,365	17	367.194,844 533.145,623	11.067
18	367.205,0 533.148,086	19	367.214,496 533.148,086	9.496
20	367.225,18 533.145,0	21	367.232,5 533.136,49	11.225
22	367.236,0 533.133,0	23	367.241,007 533.130,02	5.827
24	367.258,0 533.124,0	25	367.271,715 533.119,141	14.55
26	367.277,987 533.133,836	27	367.280,318 533.149,076	15.417
28	367.281,638 533.171,847	29	367.256,614 533.182,618	27.244
30	367.251,733 533.195,811	31	367.249,558 533.200,123	4.829
32	367.241,426 533.205,217	1	367.230,668 533.212,965	13.258

** Lungimile segmentelor sunt determinate în planul de proiecţie Stereo 70 şi sunt rotunjite la 1 milimetru.
*** Distanţa dintre puncte este formată din segmente cumulate ce sunt mai mici decât valoarea 1 milimetru.

Document care conține date cu caracter personal, protejat de prevederile Regulamentului (UE) nr. 679/2016 și Legii 190/2018

DATE DESPRE IMOBILUL NR. 100014

Oficiul de Cadastru şi Publicitate Imobiliară ALBA
Biroul de Cadastru şi Publicitate Imobiliară Campeni

A. Partea I. Descrierea imobilului

Nr. CF vechi:3139
Nr. topografic:10875

TEREN Intravilan

Adresa: Loc. Mamaligani, Jud. Alba

Nr. Crt	Nr cadastral Nr. topografic	Suprafaţa* (mp)	Observaţii / Referinţe
A1		1.565	Sector cadastral:50 Teren imprejmuit;

Construcţii

Crt	Nr cadastral Nr. topografic	Adresa	Observaţii / Referinţe
A1.1		Loc. Mamaligani, Jud. Alba	Nr. niveluri:1; S. construita la sol:68 mp; CASĂ DE LOCUIT
A1.2		Loc. Mamaligani, Jud. Alba	Nr. niveluri:1; S. construita la sol:41 mp; CASĂ DE LOCUIT
A1.3		Loc. Mamaligani, Jud. Alba	Nr. niveluri:1; S. construita la sol:25 mp; ANEXĂ
A1.4		Loc. Mamaligani, Jud. Alba	Nr. niveluri:1; S. construita la sol:12 mp; ANEXĂ

B. Partea II. Proprietari şi acte

Inscrieri privitoare la dreptul de proprietate şi alte drepturi reale		Referinţe
1 / 10/10/2024		
Act Normativ nr. 7, din 13/03/1996 emis de PARLAMENTUL ROMÂNIEI;		
B1	Intabulare, drept de PROPRIETATE, dobandit prin Lege, cota actuala 1/1	A1
	1) **NEIDENTIFICAT NEIDENTIFICAT**	
Act Administrativ nr. 4053, din 15/10/2024 emis de PRIMĂRIA COMUNEI MOGOȘ;		
B2	Se notează posesia faptică în favoarea lui	A1
	1) **SULAREA LIVIU-COSMIN**	
Act Administrativ nr. 4226, din 23/10/2024 emis de PRIMĂRIA COMUNEI MOGOȘ;		
B3	Intabulare, drept de PROPRIETATE, dobandit prin Construire, cota actuala 1/1	A1.1, A1.2, A1.3, A1.4
	1) **SULAREA LIVIU-COSMIN**	

C. Partea III. SARCINI .

Inscrieri privind dezmembramintele dreptului de proprietate, drepturi reale de garanţie şi sarcini	Referinţe
NU SUNT	

Document care conține date cu caracter personal, protejat de prevederile Regulamentului (UE) nr. 679/2016 și Legii 190/2018

Anexa Nr. 1 La Partea I

Teren

Nr cadastral	Suprafaţa (mp)*	Observaţii / Referinţe
	1.565	

* Suprafaţa este determinată in planul de proiecţie Stereo 70.

DETALII LINIARE IMOBIL

Date referitoare la teren

Crt	Categorie folosință	Intra vilan	Suprafaţa (mp)	Tarla	Parcelă	Nr. topo	Observaţii / Referinţe
1	curti constructii	DA	300	-	-	-	
2	faneata	DA	1.265	-	-	-	

Date referitoare la construcţii

Crt	Număr	Destinaţie construcţie	Supraf. (mp)	Situaţie juridică	Observaţii / Referinţe
A1.1		constructii de locuinte	68	Cu acte	Nr. niveluri:1; S. construita la sol:68 mp; CASĂ DE LOCUIT
A1.2		constructii de locuinte	41	Cu acte	Nr. niveluri:1; S. construita la sol:41 mp; CASĂ DE LOCUIT
A1.3		constructii anexa	25	Cu acte	Nr. niveluri:1; S. construita la sol:25 mp; ANEXĂ
A1.4		constructii anexa	12	Cu acte	Nr. niveluri:1; S. construita la sol:12 mp; ANEXĂ

Lungime Segmente

1) Valorile lungimilor segmentelor sunt obţinute din proiecţie în plan.

Punct început	X / Y	Punct sfârşit	X / Y	Lungime segment (** (m)

Document care conține date cu caracter personal, protejat de prevederile Regulamentului (UE) nr. 679/2016 și Legii 190/2018

Punct început	X / Y	Punct sfârşit	X / Y	Lungime segment (** (m)
1	367.152,0 533.182,0	2	367.140,53 533.201,497	22.621
2	367.140,53 533.201,497	3	367.136,667 533.211,467	10.692
3	367.136,667 533.211,467	4	367.125,192 533.207,842	12.034
4	367.125,192 533.207,842	5	367.112,95 533.200,322	14.367
5	367.112,95 533.200,322	6	367.122,0 533.178,0	24.087
6	367.122,0 533.178,0	7	367.125,069 533.157,172	21.052
7	367.125,069 533.157,172	8	367.130,5 533.155,0	5.849
8	367.130,5 533.155,0	9	367.152,0 533.148,5	22.461
9	367.152,0 533.148,5	1	367.152,0 533.182,0	33.5

** Lungimile segmentelor sunt determinate în planul de proiecţie Stereo 70 şi sunt rotunjite la 1 milimetru.
*** Distanţa dintre puncte este formată din segmente cumulate ce sunt mai mici decât valoarea 1 milimetru.

Document care conține date cu caracter personal, protejat de prevederile Regulamentului (UE) nr. 679/2016 și Legii 190/2018

DATE DESPRE IMOBILUL NR. 100015

Oficiul de Cadastru şi Publicitate Imobiliară ALBA
Biroul de Cadastru şi Publicitate Imobiliară Campeni

A. Partea I. Descrierea imobilului

Nr. CF vechi:3324
Nr. topografic:
10714,10715,10716,10718,10719,10720,10721,10739,10740

TEREN Extravilan

Adresa: Jud. Alba

Nr. Crt	Nr cadastral Nr. topografic	Suprafaţa* (mp)	Observaţii / Referinţe
A1		1.981	Sector cadastral:50 Teren neimprejmuit;

B. Partea II. Proprietari şi acte

Inscrieri privitoare la dreptul de proprietate şi alte drepturi reale		Referinţe
1 / 10/10/2024		
Act Normativ nr. 7, din 13/03/1996 emis de PARLAMENTUL ROMÂNIEI;		
B1	Intabulare, drept de PROPRIETATE, dobandit prin Lege, cota actuala 1/1	A1
	1) **NEIDENTIFICAT NEIDENTIFICAT**	
Act Administrativ nr. 3937, din 08/10/2024 emis de PRIMĂRIA COMUNEI MOGOȘ;		
B2	Se notează posesia faptică în favoarea lui	A1
	1) **MORAR IONELA**	

C. Partea III. SARCINI .

Inscrieri privind dezmembramintele dreptului de proprietate, drepturi reale de garanţie şi sarcini	Referinţe
NU SUNT	

Document care conține date cu caracter personal, protejat de prevederile Regulamentului (UE) nr. 679/2016 și Legii 190/2018

Anexa Nr. 1 La Partea I

Teren

Nr cadastral	Suprafaţa (mp)*	Observaţii / Referinţe
	1.981	

* Suprafaţa este determinată in planul de proiecţie Stereo 70.

DETALII LINIARE IMOBIL

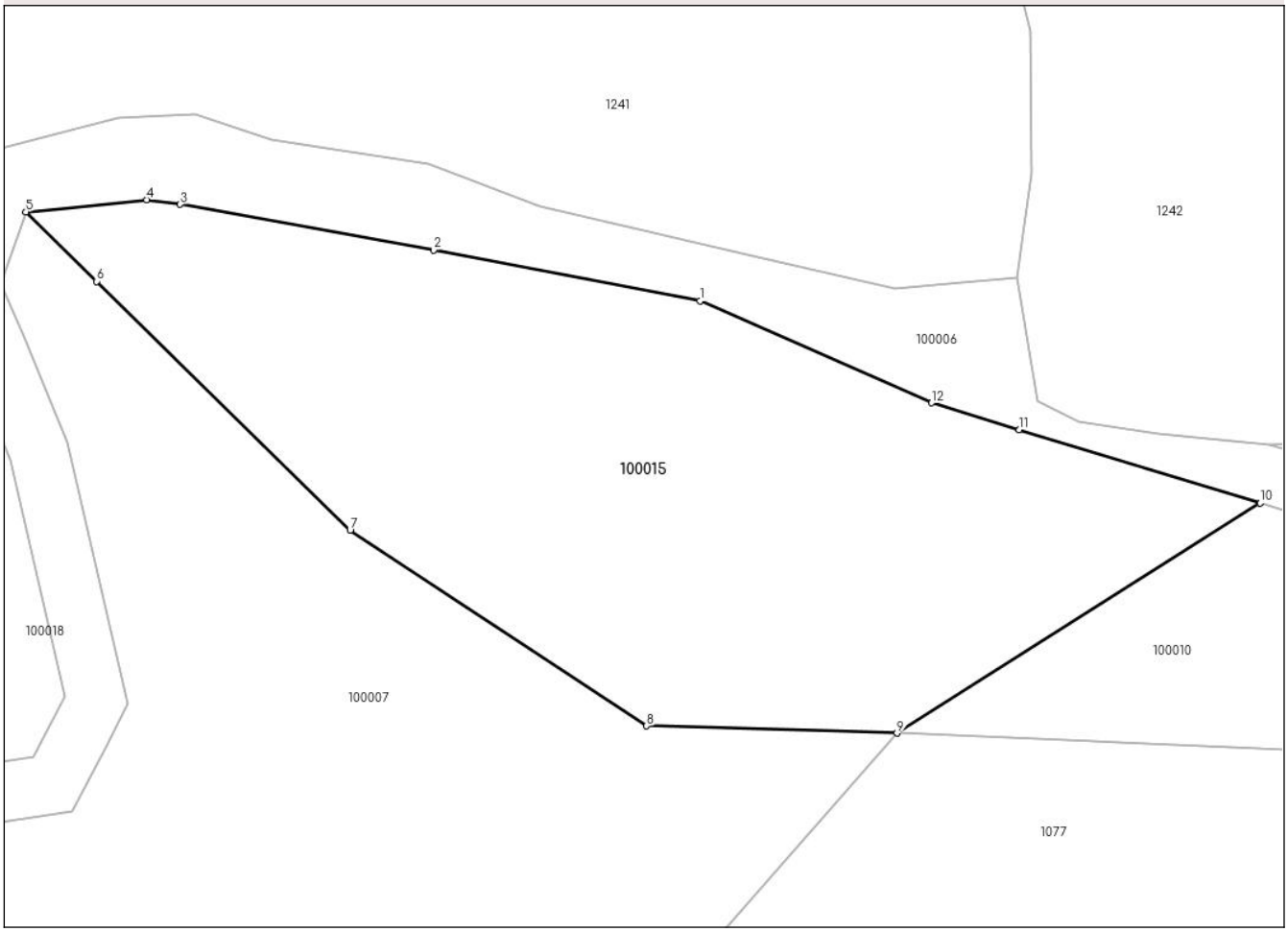

Date referitoare la teren

Crt	Categorie folosință	Intra vilan	Suprafaţa (mp)	Tarla	Parcelă	Nr. topo	Observaţii / Referinţe
1	faneata	NU	1.981	-	-	-	

Lungime Segmente
1) Valorile lungimilor segmentelor sunt obţinute din proiecţie în plan.

Punct început	X / Y	Punct sfârşit	X / Y	Lungime segment (** (m)
1	367.017,0 533.204,0	2	366.996,052 533.208,0	21.326
2	366.996,052 533.208,0	3	366.976,126 533.211,594	20.248
3	366.976,126 533.211,594	4	366.973,5 533.211,954	2.651
4	366.973,5 533.211,954	5	366.964,0 533.211,0	9.548
5	366.964,0 533.211,0	6	366.969,565 533.205,544	7.793

Document care conține date cu caracter personal, protejat de prevederile Regulamentului (UE) nr. 679/2016 și Legii 190/2018

Punct început	X / Y	Punct sfârşit	X / Y	Lungime segment (** (m)
6	366.969,565 533.205,544	7	366.989,5 533.186,0	27.917
7	366.989,5 533.186,0	8	367.012,802 533.170,627	27.917
8	367.012,802 533.170,627	9	367.032,497 533.170,055	19.703
9	367.032,497 533.170,055	10	367.061,051 533.188,129	33.794
10	367.061,051 533.188,129	11	367.042,116 533.193,899	19.795
11	367.042,116 533.193,899	12	367.035,219 533.196,0	7.21
12	367.035,219 533.196,0	1	367.017,0 533.204,0	19.898

** Lungimile segmentelor sunt determinate în planul de proiecţie Stereo 70 şi sunt rotunjite la 1 milimetru.
*** Distanţa dintre puncte este formată din segmente cumulate ce sunt mai mici decât valoarea 1 milimetru.

Document care conține date cu caracter personal, protejat de prevederile Regulamentului (UE) nr. 679/2016 și Legii 190/2018

DATE DESPRE IMOBILUL NR. 100016

Oficiul de Cadastru şi Publicitate Imobiliară ALBA
Biroul de Cadastru şi Publicitate Imobiliară Campeni

A. Partea I. Descrierea imobilului

Nr. CF vechi:1718
Nr. topografic:15772,10893

TEREN Intravilan

Adresa: Loc. Mamaligani, Jud. Alba

Nr. Crt	Nr cadastral Nr. topografic	Suprafaţa* (mp)	Observaţii / Referinţe
A1		1.098	Sector cadastral:50 Teren neimprejmuit;

Construcţii

Crt	Nr cadastral Nr. topografic	Adresa	Observaţii / Referinţe
A1.1		Loc. Mamaligani, Jud. Alba	Nr. niveluri:1; S. construita la sol:48 mp; CASĂ DE LOCUIT
A1.2		Loc. Mamaligani, Jud. Alba	Nr. niveluri:1; S. construita la sol:46 mp; ANEXĂ
A1.3		Loc. Mamaligani, Jud. Alba	Nr. niveluri:1; S. construita la sol:40 mp; ANEXĂ

B. Partea II. Proprietari şi acte

Inscrieri privitoare la dreptul de proprietate şi alte drepturi reale		Referinţe
1 / 10/10/2024		
Act Normativ nr. 7, din 13/03/1996 emis de PARLAMENTUL ROMÂNIEI;		
B1	Intabulare, drept de PROPRIETATE, dobandit prin Lege, cota actuala 1/1	A1
	1) **NEIDENTIFICAT NEIDENTIFICAT**	
Act Administrativ nr. 3937, din 08/10/2024 emis de PRIMĂRIA COMUNEI MOGOȘ;		
B2	Se notează posesia faptică în favoarea lui	A1
	1) **SAVU LUCIAN-CORNELIU** 2) **SAVU SILVIA**	
Act Administrativ nr. 4226, din 23/10/2024 emis de PRIMĂRIA COMUNEI MOGOȘ;		
B3	Intabulare, drept de PROPRIETATE, dobandit prin Construire, cota actuala 1/1	A1.1, A1.2, A1.3
	1) **SAVU LUCIAN-CORNELIU** 2) **SAVU SILVIA**	

C. Partea III. SARCINI .

Inscrieri privind dezmembramintele dreptului de proprietate, drepturi reale de garanţie şi sarcini	Referinţe
NU SUNT	

Document care conține date cu caracter personal, protejat de prevederile Regulamentului (UE) nr. 679/2016 și Legii 190/2018

Anexa Nr. 1 La Partea I

Teren

Nr cadastral	Suprafaţa (mp)*	Observaţii / Referinţe
	1.098	

* Suprafaţa este determinată in planul de proiecţie Stereo 70.

DETALII LINIARE IMOBIL

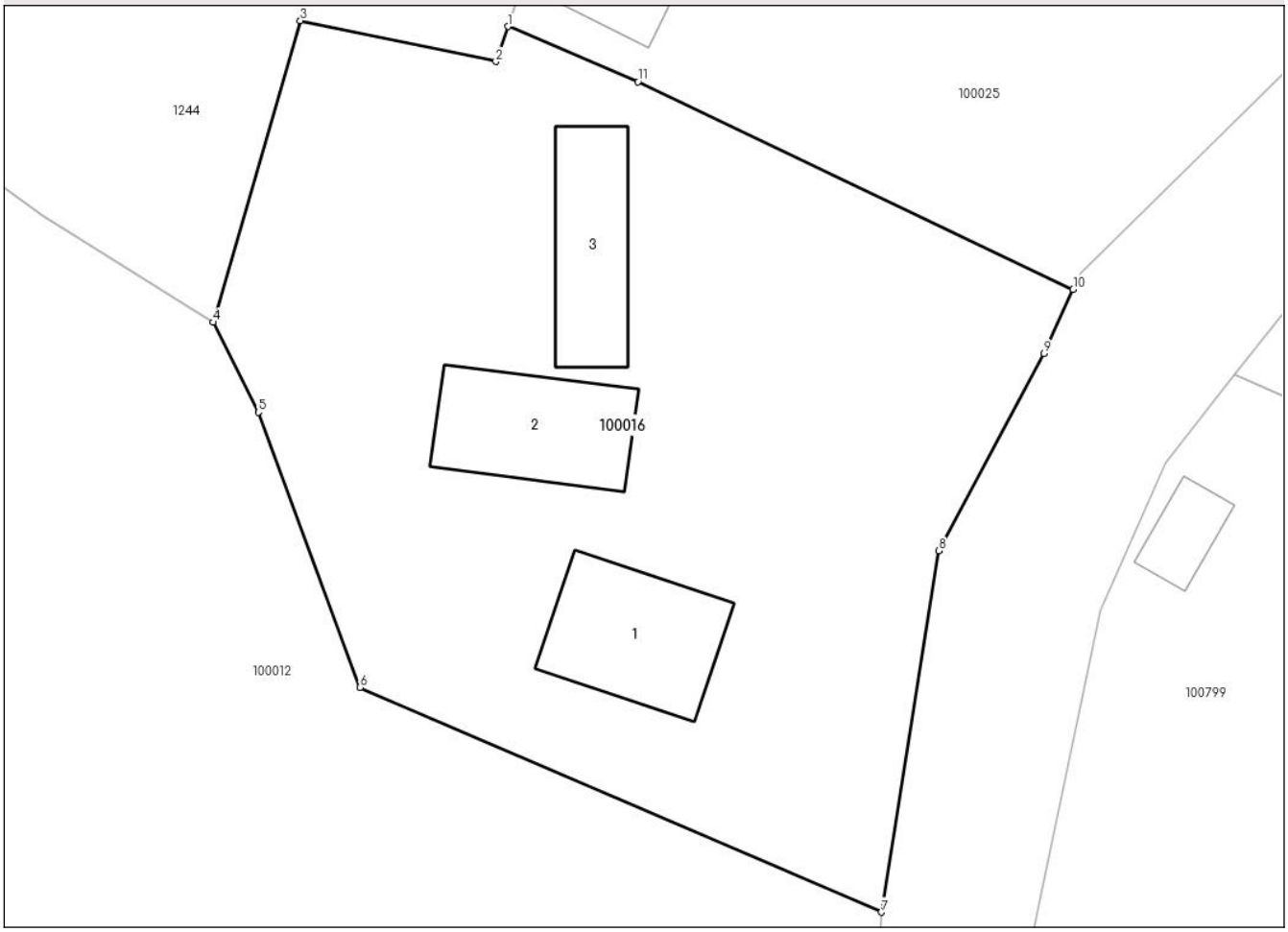

Date referitoare la teren

Crt	Categorie folosință	Intra vilan	Suprafaţa (mp)	Tarla	Parcelă	Nr. topo	Observaţii / Referinţe
1	curti constructii	DA	200	-	-	-	
2	arabil	DA	100	-	-	-	
3	faneata	DA	798	-	-	-	

Date referitoare la construcţii

Crt	Număr	Destinaţie construcţie	Supraf. (mp)	Situaţie juridică	Observaţii / Referinţe
A1.1		constructii de locuinte	48	Cu acte	Nr. niveluri:1; S. construita la sol:48 mp; CASĂ DE LOCUIT
A1.2		constructii anexa	46	Cu acte	Nr. niveluri:1; S. construita la sol:46 mp; ANEXĂ
A1.3		constructii anexa	40	Cu acte	Nr. niveluri:1; S. construita la sol:40 mp; ANEXĂ

Lungime Segmente

1) Valorile lungimilor segmentelor sunt obţinute din proiecţie în plan.

Punct început	X / Y	Punct sfârşit	X / Y	Lungime segment (** (m)

Punct început	X / Y	Punct sfârşit	X / Y	Lungime segment (** (m)
1	367.263,713 533.214,305	2	367.263,135 533.212,627	1.775
2	367.263,135 533.212,627	3	367.253,752 533.214,584	9.585
3	367.253,752 533.214,584	4	367.249,558 533.200,123	15.057
4	367.249,558 533.200,123	5	367.251,733 533.195,811	4.829
5	367.251,733 533.195,811	6	367.256,614 533.182,618	14.067
6	367.256,614 533.182,618	7	367.281,638 533.171,847	27.244
7	367.281,638 533.171,847	8	367.284,393 533.189,171	17.542
8	367.284,393 533.189,171	9	367.289,439 533.198,631	10.722
9	367.289,439 533.198,631	10	367.290,837 533.201,698	3.371
10	367.290,837 533.201,698	11	367.269,95 533.211,655	23.139
11	367.269,95 533.211,655	1	367.263,713 533.214,305	6.777

** Lungimile segmentelor sunt determinate în planul de proiecţie Stereo 70 şi sunt rotunjite la 1 milimetru.
*** Distanţa dintre puncte este formată din segmente cumulate ce sunt mai mici decât valoarea 1 milimetru.

Document care conține date cu caracter personal, protejat de prevederile Regulamentului (UE) nr. 679/2016 și Legii 190/2018

DATE DESPRE IMOBILUL NR. 100017

Oficiul de Cadastru şi Publicitate Imobiliară ALBA
Biroul de Cadastru şi Publicitate Imobiliară Campeni

A. Partea I. Descrierea imobilului

Nr. CF vechi:775
Nr. topografic:10869

TEREN Necunoscut

Adresa: Loc. Mamaligani, Jud. Alba

Nr. Crt	Nr cadastral Nr. topografic	Suprafaţa* (mp)	Observaţii / Referinţe
A1		2.037	Sector cadastral:50 Teren neimprejmuit;

Construcţii

Crt	Nr cadastral Nr. topografic	Adresa	Observaţii / Referinţe
A1.1		Loc. Mamaligani, Jud. Alba	Nr. niveluri:1; S. construita la sol:57 mp; CASĂ DE LOCUIT

B. Partea II. Proprietari şi acte

Inscrieri privitoare la dreptul de proprietate şi alte drepturi reale		Referinţe
1 / 10/10/2024		
Act Normativ nr. 7, din 13/03/1996 emis de PARLAMENTUL ROMÂNIEI;		
B1	Intabulare, drept de PROPRIETATE, dobandit prin Lege, cota actuala 1/1	A1
	1) **NEIDENTIFICAT NEIDENTIFICAT**	
Act Administrativ nr. 3937, din 08/10/2024 emis de PRIMĂRIA COMUNEI MOGOȘ;		
B2	Se notează posesia faptică în favoarea lui	A1
	1) **HĂBUC DARIUS-MARIAN** 2) **HĂBUC SILVIU**	
Act Administrativ nr. 4226, din 23/10/2024 emis de PRIMĂRIA COMUNEI MOGOȘ;		
B3	Intabulare, drept de PROPRIETATE, dobandit prin Construire, cota actuala 1/1	A1.1
	1) **HĂBUC DARIUS-MARIAN** 2) **HĂBUC SILVIU**	

C. Partea III. SARCINI .

Inscrieri privind dezmembramintele dreptului de proprietate, drepturi reale de garanţie şi sarcini	Referinţe
NU SUNT	

Document care conține date cu caracter personal, protejat de prevederile Regulamentului (UE) nr. 679/2016 și Legii 190/2018

Anexa Nr. 1 La Partea I

Teren

Nr cadastral	Suprafaţa (mp)*	Observaţii / Referinţe
	2.037	

* Suprafaţa este determinată in planul de proiecţie Stereo 70.

DETALII LINIARE IMOBIL

Date referitoare la teren

Crt	Categorie folosință	Intra vilan	Suprafaţa (mp)	Tarla	Parcelă	Nr. topo	Observaţii / Referinţe
1	curti constructii	DA	100	-	-	-	
2	faneata	NU	510	-	-	-	
3	faneata	DA	1.427	-	-	-	

Date referitoare la construcţii

Crt	Număr	Destinaţie construcţie	Supraf. (mp)	Situaţie juridică	Observaţii / Referinţe
A1.1		constructii de locuinte	57	Cu acte	Nr. niveluri:1; S. construita la sol:57 mp; CASĂ DE LOCUIT

Lungime Segmente
1) Valorile lungimilor segmentelor sunt obţinute din proiecţie în plan.

Punct început	X / Y	Punct sfârşit	X / Y	Lungime segment (** (m)
1	367.112,95 533.200,322	2	367.110,292 533.201,945	3.114
2	367.110,292 533.201,945	3	367.106,496 533.208,851	7.881

Document care conține date cu caracter personal, protejat de prevederile Regulamentului (UE) nr. 679/2016 și Legii 190/2018

Punct început	X / Y	Punct sfârşit	X / Y	Lungime segment (** (m)
3	367.106,496 533.208,851	4	367.103,74 533.221,833	13.271
4	367.103,74 533.221,833	5	367.097,615 533.222,225	6.138
5	367.097,615 533.222,225	6	367.093,044 533.233,82	12.464
6	367.093,044 533.233,82	7	367.078,201 533.230,718	15.164
7	367.078,201 533.230,718	8	367.076,779 533.224,763	6.122
8	367.076,779 533.224,763	9	367.077,641 533.212,019	12.773
9	367.077,641 533.212,019	10	367.077,428 533.202,315	9.706
10	367.077,428 533.202,315	11	367.069,273 533.192,805	12.528
11	367.069,273 533.192,805	12	367.061,742 533.192,741	7.531
12	367.061,742 533.192,741	13	367.075,5 533.188,5	14.397
13	367.075,5 533.188,5	14	367.089,297 533.181,744	15.363
14	367.089,297 533.181,744	15	367.103,5 533.170,5	18.115
15	367.103,5 533.170,5	16	367.115,5 533.161,0	15.305
16	367.115,5 533.161,0	17	367.125,069 533.157,172	10.306
17	367.125,069 533.157,172	18	367.122,0 533.178,0	21.052
18	367.122,0 533.178,0	1	367.112,95 533.200,322	24.087

** Lungimile segmentelor sunt determinate în planul de proiecţie Stereo 70 şi sunt rotunjite la 1 milimetru.
*** Distanţa dintre puncte este formată din segmente cumulate ce sunt mai mici decât valoarea 1 milimetru.

Document care conține date cu caracter personal, protejat de prevederile Regulamentului (UE) nr. 679/2016 și Legii 190/2018

DATE DESPRE IMOBILUL NR. 100018

Oficiul de Cadastru şi Publicitate Imobiliară ALBA
Biroul de Cadastru şi Publicitate Imobiliară Campeni

A. Partea I. Descrierea imobilului

Nr. CF vechi:775
Nr. topografic:10869

TEREN Extravilan

Adresa: Jud. Alba

Nr. Crt	Nr cadastral Nr. topografic	Suprafaţa* (mp)	Observaţii / Referinţe
A1		1.411	Sector cadastral:50 Teren neimprejmuit;

B. Partea II. Proprietari şi acte

Inscrieri privitoare la dreptul de proprietate şi alte drepturi reale		Referinţe
1 / 10/10/2024		
Act Normativ nr. 7, din 13/03/1996 emis de PARLAMENTUL ROMÂNIEI;		
B1	Intabulare, drept de PROPRIETATE, dobandit prin Lege, cota actuala 1/1	A1
	1) **NEIDENTIFICAT NEIDENTIFICAT**	
Act Administrativ nr. 3937, din 08/10/2024 emis de PRIMĂRIA COMUNEI MOGOȘ;		
B2	Se notează posesia faptică în favoarea lui	A1
	1) **PRAȚA MARIOARA**	

C. Partea III. SARCINI .

Inscrieri privind dezmembramintele dreptului de proprietate, drepturi reale de garanţie şi sarcini	Referinţe
NU SUNT	

Document care conține date cu caracter personal, protejat de prevederile Regulamentului (UE) nr. 679/2016 și Legii 190/2018

Anexa Nr. 1 La Partea I

Teren

Nr cadastral	Suprafaţa (mp)*	Observaţii / Referinţe
	1.411	

* Suprafaţa este determinată in planul de proiecţie Stereo 70.

DETALII LINIARE IMOBIL

Date referitoare la teren

Crt	Categorie folosință	Intra vilan	Suprafaţa (mp)	Tarla	Parcelă	Nr. topo	Observaţii / Referinţe
1	faneata	NU	1.411	-	-	-	

Lungime Segmente
1) Valorile lungimilor segmentelor sunt obţinute din proiecţie în plan.

Punct început	X / Y	Punct sfârşit	X / Y	Lungime segment (** (m)
1	366.957,071 533.205,149	2	366.960,99 533.215,692	11.248
2	366.960,99 533.215,692	3	366.954,714 533.222,003	8.9
3	366.954,714 533.222,003	4	366.949,699 533.232,937	12.029
4	366.949,699 533.232,937	5	366.937,81 533.239,436	13.549
5	366.937,81 533.239,436	6	366.935,174 533.240,452	2.825

Document care conține date cu caracter personal, protejat de prevederile Regulamentului (UE) nr. 679/2016 și Legii 190/2018

Punct început	X / Y	Punct sfârşit	X / Y	Lungime segment (** (m)
6	366.935,174 533.240,452	7	366.935,082 533.223,5	16.952
7	366.935,082 533.223,5	8	366.935,082 533.208,931	14.569
8	366.935,082 533.208,931	9	366.938,452 533.184,437	24.724
9	366.938,452 533.184,437	10	366.956,741 533.170,367	23.075
10	366.956,741 533.170,367	11	366.962,1 533.167,836	5.926
11	366.962,1 533.167,836	12	366.964,59 533.168,21	2.518
12	366.964,59 533.168,21	13	366.967,088 533.172,984	5.388
13	366.967,088 533.172,984	14	366.962,79 533.191,477	18.986
14	366.962,79 533.191,477	1	366.957,071 533.205,149	14.819

** Lungimile segmentelor sunt determinate în planul de proiecţie Stereo 70 şi sunt rotunjite la 1 milimetru.
*** Distanţa dintre puncte este formată din segmente cumulate ce sunt mai mici decât valoarea 1 milimetru.

Document care conține date cu caracter personal, protejat de prevederile Regulamentului (UE) nr. 679/2016 și Legii 190/2018

DATE DESPRE IMOBILUL NR. 100020

Oficiul de Cadastru şi Publicitate Imobiliară ALBA
Biroul de Cadastru şi Publicitate Imobiliară Campeni

A. Partea I. Descrierea imobilului

Nr. CF vechi:3324
Nr. topografic:
10714,10715,10716,10718,10719,10720,10721,10739,10740

TEREN Extravilan

Adresa: Jud. Alba

Nr. Crt	Nr cadastral Nr. topografic	Suprafaţa* (mp)	Observaţii / Referinţe
A1		7.650	Sector cadastral:50 Teren neimprejmuit;

B. Partea II. Proprietari şi acte

Inscrieri privitoare la dreptul de proprietate şi alte drepturi reale		Referinţe
1 / 10/10/2024		
Act Normativ nr. 7, din 13/03/1996 emis de PARLAMENTUL ROMÂNIEI;		
B1	Inscrierea posesiei, drept de PROPRIETATE, dobandit prin Lege, cota actuala 1/1	A1
	1) **NEIDENTIFICAT NEIDENTIFICAT**	
/		
Act Normativ nr. 7, din 13/03/1996 emis de Parlamentul României (art 13);		
B2	Se noteaza mentiunea de proprietar neidentificat	A1

C. Partea III. SARCINI .

Inscrieri privind dezmembramintele dreptului de proprietate, drepturi reale de garanţie şi sarcini	Referinţe
NU SUNT	

Document care conține date cu caracter personal, protejat de prevederile Regulamentului (UE) nr. 679/2016 și Legii 190/2018

Anexa Nr. 1 La Partea I

Teren

Nr cadastral	Suprafaţa (mp)*	Observaţii / Referinţe
	7.650	

* Suprafaţa este determinată in planul de proiecţie Stereo 70.

DETALII LINIARE IMOBIL

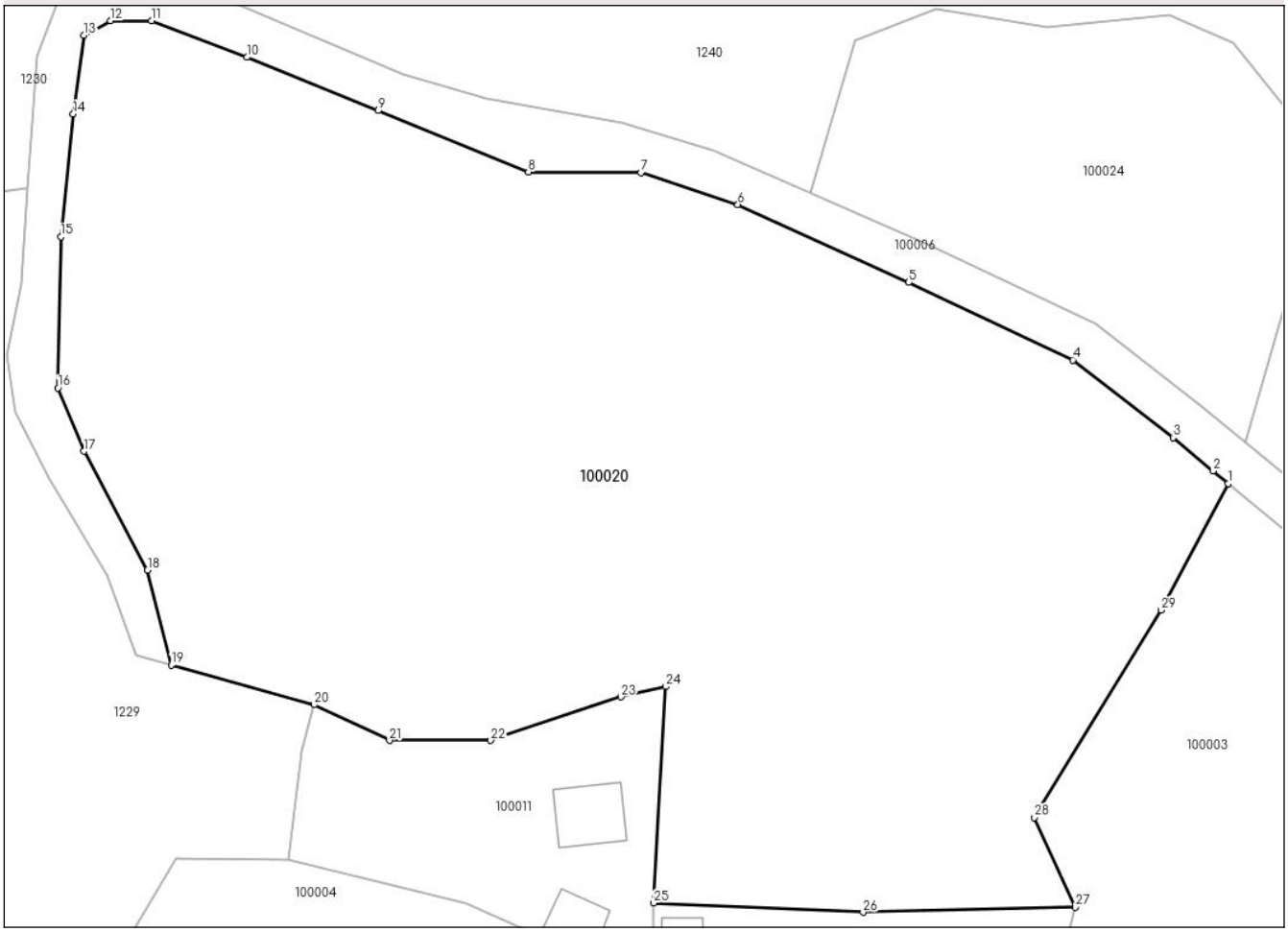

Date referitoare la teren

Crt	Categorie folosință	Intra vilan	Suprafaţa (mp)	Tarla	Parcelă	Nr. topo	Observaţii / Referinţe
1	faneata	NU	7.650	-	-	-	

Lungime Segmente

1) Valorile lungimilor segmentelor sunt obţinute din proiecţie în plan.

Punct început	X / Y	Punct sfârşit	X / Y	Lungime segment (** (m)
1	366.904,526 533.205,98	2	366.902,877 533.207,354	2.146
3	366.898,5 533.211,0	4	366.887,5 533.219,5	13.901
5	366.869,5 533.228,0	6	366.850,761 533.236,543	20.594
7	366.840,131 533.240,029	8	366.827,775 533.240,115	12.356
9	366.811,311 533.246,836	10	366.796,912 533.252,667	15.535

Punct început	X / Y	Punct sfârşit	X / Y	Lungime segment (** (m)
2	366.902,877 533.207,354	3	366.898,5 533.211,0	5.697
4	366.887,5 533.219,5	5	366.869,5 533.228,0	19.906
6	366.850,761 533.236,543	7	366.840,131 533.240,029	11.187
8	366.827,775 533.240,115	9	366.811,311 533.246,836	17.783
10	366.796,912 533.252,667	11	366.786,42 533.256,68	11.233

Document care conține date cu caracter personal, protejat de prevederile Regulamentului (UE) nr. 679/2016 și Legii 190/2018

Punct început	X / Y	Punct sfârşit	X / Y	Lungime segment (** (m)
11	366.786,42 533.256,68	12	366.781,924 533.256,68	4.496
13	366.779,033 533.255,075	14	366.777,856 533.246,462	8.693
15	366.776,5 533.233,0	16	366.776,19 533.216,435	16.568
17	366.779,0 533.209,5	18	366.786,0 533.196,5	14.765
19	366.788,601 533.186,075	20	366.804,27 533.181,738	16.258
21	366.812,538 533.177,822	22	366.823,65 533.177,822	11.113
23	366.837,938 533.182,585	24	366.842,867 533.183,709	5.056
25	366.841,5 533.160,0	26	366.864,5 533.159,0	23.022
27	366.887,748 533.159,545	28	366.883,292 533.169,375	10.793
29	366.897,191 533.192,104	1	366.904,526 533.205,98	15.695

Punct început	X / Y	Punct sfârşit	X / Y	Lungime segment (** (m)
12	366.781,924 533.256,68	13	366.779,033 533.255,075	3.306
14	366.777,856 533.246,462	15	366.776,5 533.233,0	13.53
16	366.776,19 533.216,435	17	366.779,0 533.209,5	7.482
18	366.786,0 533.196,5	19	366.788,601 533.186,075	10.745
20	366.804,27 533.181,738	21	366.812,538 533.177,822	9.148
22	366.823,65 533.177,822	23	366.837,938 533.182,585	15.06
24	366.842,867 533.183,709	25	366.841,5 533.160,0	23.748
26	366.864,5 533.159,0	27	366.887,748 533.159,545	23.255
28	366.883,292 533.169,375	29	366.897,191 533.192,104	26.642

** Lungimile segmentelor sunt determinate în planul de proiecţie Stereo 70 şi sunt rotunjite la 1 milimetru.
*** Distanţa dintre puncte este formată din segmente cumulate ce sunt mai mici decât valoarea 1 milimetru.

Document care conține date cu caracter personal, protejat de prevederile Regulamentului (UE) nr. 679/2016 și Legii 190/2018

DATE DESPRE IMOBILUL NR. 100021

Oficiul de Cadastru şi Publicitate Imobiliară ALBA
Biroul de Cadastru şi Publicitate Imobiliară Campeni

A. Partea I. Descrierea imobilului

Nr. CF vechi:775
Nr. topografic:10729,10738

TEREN Extravilan
Adresa: Jud. Alba

Nr. Crt	Nr cadastral Nr. topografic	Suprafaţa* (mp)	Observaţii / Referinţe
A1		1.176	Sector cadastral:50 Teren neimprejmuit;

B. Partea II. Proprietari şi acte

Inscrieri privitoare la dreptul de proprietate şi alte drepturi reale		Referinţe
1 / 10/10/2024		
Act Normativ nr. 7, din 13/03/1996 emis de PARLAMENTUL ROMÂNIEI;		
B1	Intabulare, drept de PROPRIETATE, dobandit prin Lege, cota actuala 1/1	A1
	1) **NEIDENTIFICAT NEIDENTIFICAT**	
Act Administrativ nr. 4053, din 15/10/2024 emis de PRIMĂRIA COMUNEI MOGOȘ;		
B2	Se notează posesia faptică în favoarea lui	A1
	1) **SULAREA LIVIU-COSMIN**	

C. Partea III. SARCINI .

Inscrieri privind dezmembramintele dreptului de proprietate, drepturi reale de garanţie şi sarcini	Referinţe
NU SUNT	

Anexa Nr. 1 La Partea I

Teren

Nr cadastral	Suprafaţa (mp)*	Observaţii / Referinţe
	1.176	

* Suprafaţa este determinată in planul de proiecţie Stereo 70.

DETALII LINIARE IMOBIL

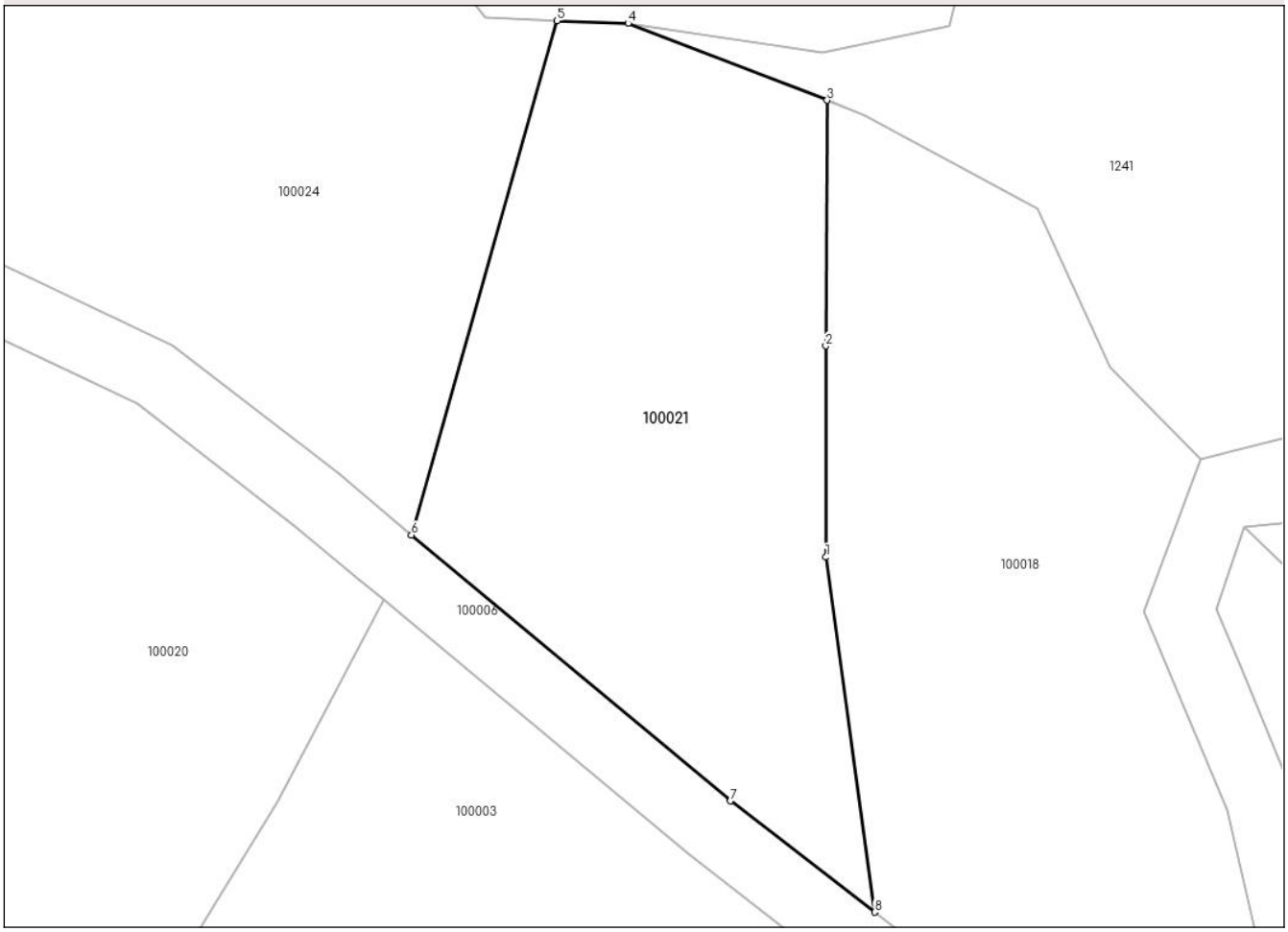

Date referitoare la teren

Crt	Categorie folosință	Intra vilan	Suprafaţa (mp)	Tarla	Parcelă	Nr. topo	Observaţii / Referinţe
1	faneata	NU	1.176	-	-	-	

Lungime Segmente
1) Valorile lungimilor segmentelor sunt obţinute din proiecţie în plan.

Punct început	X / Y	Punct sfârşit	X / Y	Lungime segment (** (m)
1	366.935,082 533.208,931	2	366.935,082 533.223,5	14.569
2	366.935,082 533.223,5	3	366.935,174 533.240,452	16.952
3	366.935,174 533.240,452	4	366.921,421 533.245,755	14.74
4	366.921,421 533.245,755	5	366.916,51 533.245,941	4.914
5	366.916,51 533.245,941	6	366.906,462 533.210,454	36.883

Document care conține date cu caracter personal, protejat de prevederile Regulamentului (UE) nr. 679/2016 și Legii 190/2018

Punct început	X / Y	Punct sfârşit	X / Y	Lungime segment (** (m)
6	366.906,462 533.210,454	7	366.928,484 533.192,106	28.664
7	366.928,484 533.192,106	8	366.938,452 533.184,437	12.576
8	366.938,452 533.184,437	1	366.935,082 533.208,931	24.724

** Lungimile segmentelor sunt determinate în planul de proiecţie Stereo 70 şi sunt rotunjite la 1 milimetru.
*** Distanţa dintre puncte este formată din segmente cumulate ce sunt mai mici decât valoarea 1 milimetru.

Document care conține date cu caracter personal, protejat de prevederile Regulamentului (UE) nr. 679/2016 și Legii 190/2018

DATE DESPRE IMOBILUL NR. 100023

Oficiul de Cadastru şi Publicitate Imobiliară ALBA
Biroul de Cadastru şi Publicitate Imobiliară Campeni

A. Partea I. Descrierea imobilului

Nr. CF vechi:775
Nr. topografic:10729,10738

TEREN Extravilan

Adresa: Jud. Alba

Nr. Crt	Nr cadastral Nr. topografic	Suprafaţa* (mp)	Observaţii / Referinţe
A1		194	Sector cadastral:50 Teren neimprejmuit;

B. Partea II. Proprietari şi acte

Inscrieri privitoare la dreptul de proprietate şi alte drepturi reale		Referinţe
1 / 10/10/2024		
Act Normativ nr. 7, din 13/03/1996 emis de PARLAMENTUL ROMÂNIEI;		
B1	Intabulare, drept de PROPRIETATE, dobandit prin Lege, cota actuala 1/1	A1
	1) **NEIDENTIFICAT NEIDENTIFICAT**	
Act Administrativ nr. 4053, din 15/10/2024 emis de PRIMĂRIA COMUNEI MOGOȘ;		
B2	Se notează posesia faptică în favoarea lui	A1
	1) **SULAREA VASILE-IOAN**	

C. Partea III. SARCINI .

Inscrieri privind dezmembramintele dreptului de proprietate, drepturi reale de garanţie şi sarcini	Referinţe
NU SUNT	

Document care conține date cu caracter personal, protejat de prevederile Regulamentului (UE) nr. 679/2016 și Legii 190/2018

Anexa Nr. 1 La Partea I

Teren

Nr cadastral	Suprafaţa (mp)*	Observaţii / Referinţe
	194	

* Suprafaţa este determinată in planul de proiecţie Stereo 70.

DETALII LINIARE IMOBIL

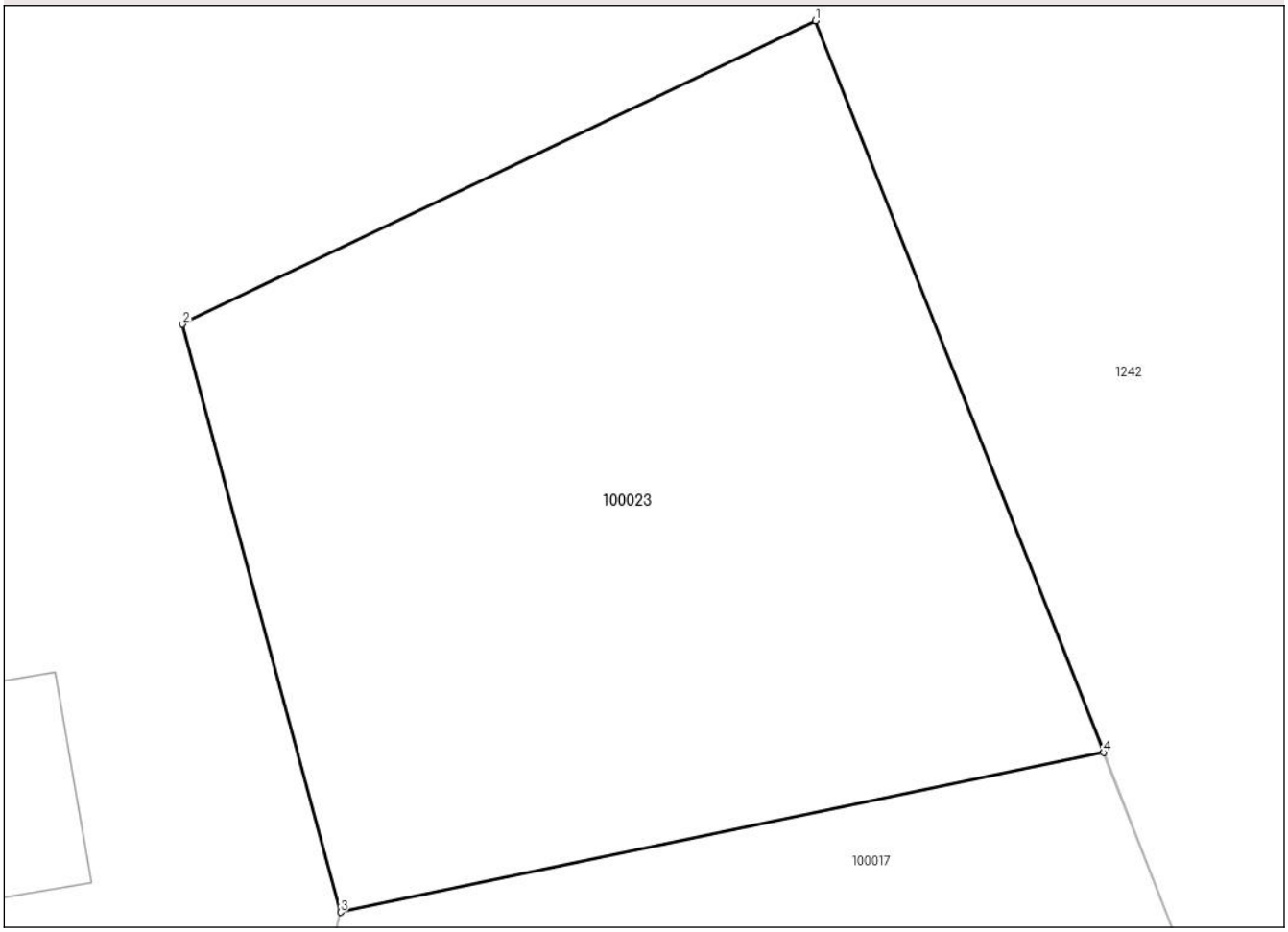

Date referitoare la teren

Crt	Categorie folosință	Intra vilan	Suprafaţa (mp)	Tarla	Parcelă	Nr. topo	Observaţii / Referinţe
1	faneata	NU	194	-	-	-	

Lungime Segmente
1) Valorile lungimilor segmentelor sunt obţinute din proiecţie în plan.

Punct început	X / Y	Punct sfârşit	X / Y	Lungime segment (** (m)
1	367.087,439 533.248,042	2	367.075,131 533.242,146	13.647
2	367.075,131 533.242,146	3	367.078,201 533.230,718	11.833
3	367.078,201 533.230,718	4	367.093,044 533.233,82	15.164
4	367.093,044 533.233,82	1	367.087,439 533.248,042	15.286

**** Lungimile segmentelor sunt determinate în planul de proiecţie Stereo 70 şi sunt rotunjite la 1 milimetru.**

Document care conține date cu caracter personal, protejat de prevederile Regulamentului (UE) nr. 679/2016 și Legii 190/2018

***** Distanţa dintre puncte este formată din segmente cumulate ce sunt mai mici decât valoarea 1 milimetru.**

DATE DESPRE IMOBILUL NR. 100024

Oficiul de Cadastru şi Publicitate Imobiliară ALBA
Biroul de Cadastru şi Publicitate Imobiliară Campeni

A. Partea I. Descrierea imobilului

Nr. CF vechi:775
Nr. topografic:10729,10738

TEREN Extravilan
Adresa: Jud. Alba

Nr. Crt	Nr cadastral Nr. topografic	Suprafaţa* (mp)	Observaţii / Referinţe
A1		1.594	Sector cadastral:50 Teren neimprejmuit;

B. Partea II. Proprietari şi acte

Inscrieri privitoare la dreptul de proprietate şi alte drepturi reale		Referinţe
1 / 10/10/2024		
Act Normativ nr. 7, din 13/03/1996 emis de PARLAMENTUL ROMÂNIEI;		
B1	Intabulare, drept de PROPRIETATE, dobandit prin Lege, cota actuala 1/1	A1
	1) **NEIDENTIFICAT NEIDENTIFICAT**	
Act Administrativ nr. 3937, din 08/10/2024 emis de PRIMĂRIA COMUNEI MOGOȘ;		
B2	Se notează posesia faptică în favoarea lui	A1
	1) **HĂBUC SILVIU**	

C. Partea III. SARCINI .

Inscrieri privind dezmembramintele dreptului de proprietate, drepturi reale de garanţie şi sarcini	Referinţe
NU SUNT	

Document care conține date cu caracter personal, protejat de prevederile Regulamentului (UE) nr. 679/2016 și Legii 190/2018

Anexa Nr. 1 La Partea I

Teren

Nr cadastral	Suprafaţa (mp)*	Observaţii / Referinţe
	1.594	

* Suprafaţa este determinată in planul de proiecţie Stereo 70.

DETALII LINIARE IMOBIL

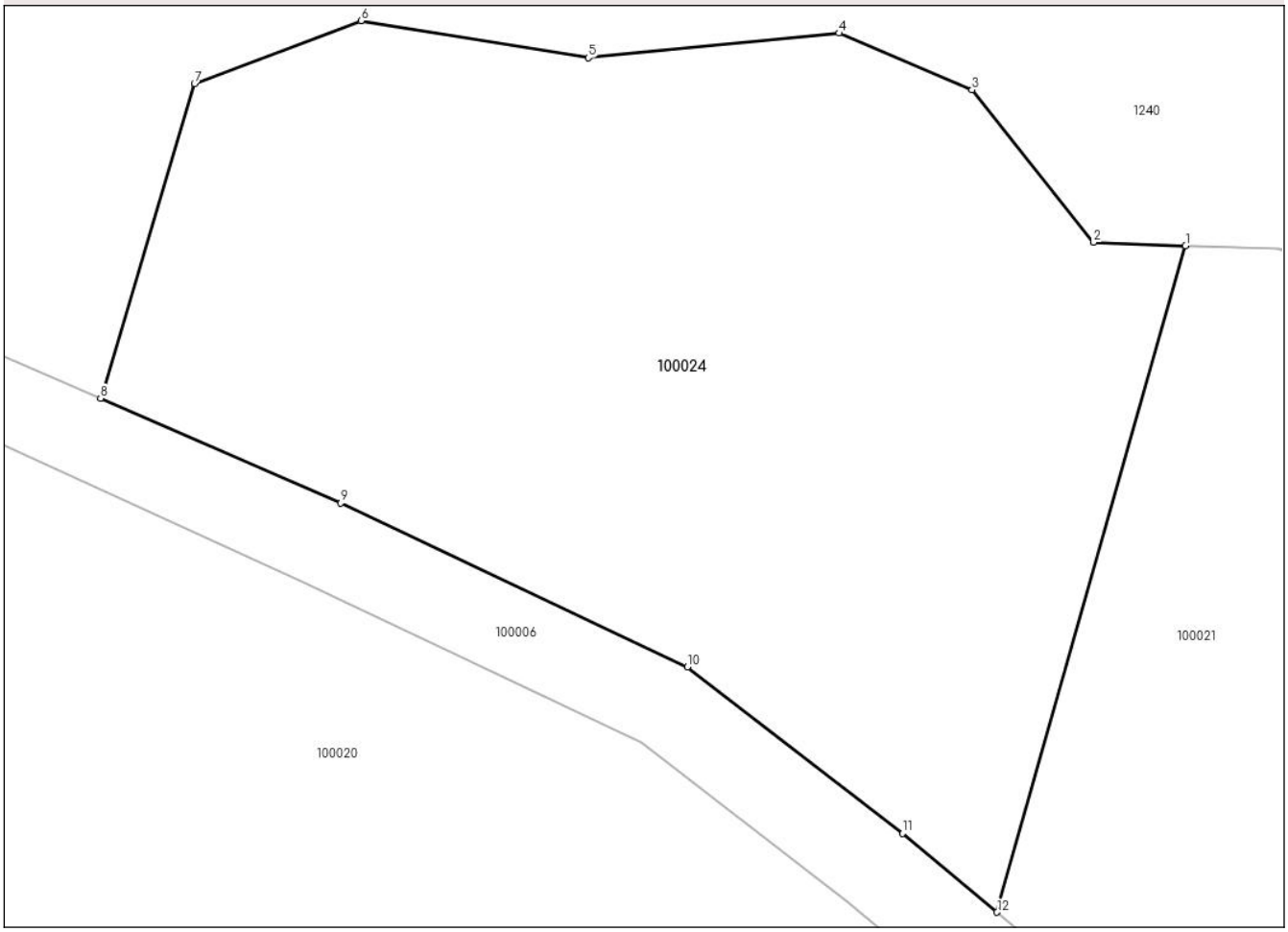

Date referitoare la teren

Crt	Categorie folosință	Intra vilan	Suprafaţa (mp)	Tarla	Parcelă	Nr. topo	Observaţii / Referinţe
1	faneata	NU	1.594	-	-	-	

Lungime Segmente
1) Valorile lungimilor segmentelor sunt obţinute din proiecţie în plan.

Punct început	X / Y	Punct sfârşit	X / Y	Lungime segment (** (m)
1	366.916,51 533.245,941	2	366.911,6 533.246,127	4.914
2	366.911,6 533.246,127	3	366.905,127 533.254,24	10.379
3	366.905,127 533.254,24	4	366.898,045 533.257,252	7.696
4	366.898,045 533.257,252	5	366.884,675 533.255,945	13.434
5	366.884,675 533.255,945	6	366.872,557 533.257,918	12.278

Document care conține date cu caracter personal, protejat de prevederile Regulamentului (UE) nr. 679/2016 și Legii 190/2018

Punct început	X / Y	Punct sfârşit	X / Y	Lungime segment (** (m)
6	366.872,557 533.257,918	7	366.863,682 533.254,575	9.484
7	366.863,682 533.254,575	8	366.858,675 533.237,825	17.482
8	366.858,675 533.237,825	9	366.871,468 533.232,242	13.959
9	366.871,468 533.232,242	10	366.889,957 533.223,512	20.446
10	366.889,957 533.223,512	11	366.901,428 533.214,648	14.496
11	366.901,428 533.214,648	12	366.906,462 533.210,454	6.552
12	366.906,462 533.210,454	1	366.916,51 533.245,941	36.883

** Lungimile segmentelor sunt determinate în planul de proiecţie Stereo 70 şi sunt rotunjite la 1 milimetru.
*** Distanţa dintre puncte este formată din segmente cumulate ce sunt mai mici decât valoarea 1 milimetru.

Document care conține date cu caracter personal, protejat de prevederile Regulamentului (UE) nr. 679/2016 și Legii 190/2018

DATE DESPRE IMOBILUL NR. 100025

Oficiul de Cadastru şi Publicitate Imobiliară ALBA
Biroul de Cadastru şi Publicitate Imobiliară Campeni

A. Partea I. Descrierea imobilului

Nr. CF vechi:360
Nr. topografic:10892,10894

TEREN Necunoscut

Adresa: Loc. Mamaligani, Jud. Alba

Nr. Crt	Nr cadastral Nr. topografic	Suprafaţa* (mp)	Observaţii / Referinţe
A1		7.872	Sector cadastral:50 Teren neimprejmuit;

Construcţii

Crt	Nr cadastral Nr. topografic	Adresa	Observaţii / Referinţe
A1.1		Loc. Mamaligani, Jud. Alba	Nr. niveluri:1; S. construita la sol:71 mp; CASĂ DE LOCUIT
A1.2		Loc. Mamaligani, Jud. Alba	Nr. niveluri:1; S. construita la sol:48 mp; CASĂ DE LOCUIT
A1.3		Loc. Mamaligani, Jud. Alba	Nr. niveluri:1; S. construita la sol:16 mp; ANEXĂ
A1.4		Loc. Mamaligani, Jud. Alba	Nr. niveluri:1; S. construita la sol:80 mp; ANEXĂ
A1.5		Loc. Mamaligani, Jud. Alba	Nr. niveluri:1; S. construita la sol:31 mp; ANEXĂ

B. Partea II. Proprietari şi acte

Inscrieri privitoare la dreptul de proprietate şi alte drepturi reale		Referinţe
1 / 10/10/2024		
Act Normativ nr. 7, din 13/03/1996 emis de PARLAMENTUL ROMÂNIEI;		
B1	Intabulare, drept de PROPRIETATE, dobandit prin Lege, cota actuala 1/1	A1
	1) **NEIDENTIFICAT NEIDENTIFICAT**	
Act Administrativ nr. 3937, din 08/10/2024 emis de PRIMĂRIA COMUNEI MOGOȘ;		
B2	Se notează posesia faptică în favoarea lui	A1
	1) **CRIȘAN RADU-EMIL**	
Act Administrativ nr. 4226, din 23/10/2024 emis de PRIMĂRIA COMUNEI MOGOȘ;		
B3	Intabulare, drept de PROPRIETATE, dobandit prin Construire, cota actuala 1/1	A1.1, A1.2, A1.3, A1.4, A1.5
	1) **CRIȘAN RADU-EMIL**	

C. Partea III. SARCINI .

Inscrieri privind dezmembramintele dreptului de proprietate, drepturi reale de garanţie şi sarcini	Referinţe
NU SUNT	

Document care conține date cu caracter personal, protejat de prevederile Regulamentului (UE) nr. 679/2016 și Legii 190/2018

Anexa Nr. 1 La Partea I

Teren

Nr cadastral	Suprafaţa (mp)*	Observaţii / Referinţe
	7.872	

* Suprafaţa este determinată in planul de proiecţie Stereo 70.

DETALII LINIARE IMOBIL

Date referitoare la teren

Crt	Categorie folosință	Intra vilan	Suprafaţa (mp)	Tarla	Parcelă	Nr. topo	Observaţii / Referinţe
1	curti constructii	DA	300	-	-	-	
2	faneata	NU	1.927	-	-	-	
3	faneata	DA	5.645	-	-	-	

Date referitoare la construcţii

Crt	Număr	Destinaţie construcţie	Supraf. (mp)	Situaţie juridică	Observaţii / Referinţe
A1.1		constructii de locuinte	71	Cu acte	Nr. niveluri:1; S. construita la sol:71 mp; CASĂ DE LOCUIT
A1.2		constructii de locuinte	48	Cu acte	Nr. niveluri:1; S. construita la sol:48 mp; CASĂ DE LOCUIT
A1.3		constructii anexa	16	Cu acte	Nr. niveluri:1; S. construita la sol:16 mp; ANEXĂ
A1.4		constructii anexa	80	Cu acte	Nr. niveluri:1; S. construita la sol:80 mp; ANEXĂ
A1.5		constructii anexa	31	Cu acte	Nr. niveluri:1; S. construita la sol:31 mp; ANEXĂ

Document care conține date cu caracter personal, protejat de prevederile Regulamentului (UE) nr. 679/2016 și Legii 190/2018

Lungime Segmente
1) Valorile lungimilor segmentelor sunt obţinute din proiecţie în plan.

Punct început	X / Y	Punct sfârşit	X / Y	Lungime segment (** (m)
1	367.328,2 533.272,909	2	367.310,826 533.312,294	43.047
3	367.310,753 533.323,573	4	367.310,072 533.354,192	30.627
5	367.304,871 533.364,753	6	367.301,737 533.345,274	19.73
7	367.300,879 533.325,706	8	367.298,428 533.317,198	8.854
9	367.288,819 533.305,355	10	367.286,185 533.303,591	3.17
11	367.278,757 533.302,112	12	367.272,727 533.304,115	6.354
13	367.265,161 533.299,523	14	367.256,706 533.306,876	11.205
15	367.242,924 533.313,455	16	367.238,224 533.308,157	7.082
17	367.234,503 533.302,53	18	367.219,018 533.301,714	15.506
19	367.219,233 533.292,274	20	367.218,502 533.280,695	11.602
21	367.218,762 533.275,158	22	367.230,905 533.267,107	14.57
23	367.240,26 533.261,556	24	367.255,295 533.250,948	18.401
25	367.270,2 533.242,75	26	367.269,87 533.232,186	10.569
27	367.263,713 533.214,305	28	367.269,95 533.211,655	6.777
29	367.290,837 533.201,698	30	367.291,207 533.202,509	0.891
31	367.303,394 533.214,478	32	367.311,743 533.225,221	13.606
33	367.319,483 533.236,922	34	367.324,726 533.247,237	11.571
35	367.327,972 533.256,956	36	367.329,282 533.263,125	6.307
37	367.329,255 533.268,913	1	367.328,2 533.272,909	4.133

Punct început	X / Y	Punct sfârşit	X / Y	Lungime segment (** (m)
2	367.310,826 533.312,294	3	367.310,753 533.323,573	11.279
4	367.310,072 533.354,192	5	367.304,871 533.364,753	11.772
6	367.301,737 533.345,274	7	367.300,879 533.325,706	19.587
8	367.298,428 533.317,198	9	367.288,819 533.305,355	15.251
10	367.286,185 533.303,591	11	367.278,757 533.302,112	7.574
12	367.272,727 533.304,115	13	367.265,161 533.299,523	8.85
14	367.256,706 533.306,876	15	367.242,924 533.313,455	15.272
16	367.238,224 533.308,157	17	367.234,503 533.302,53	6.746
18	367.219,018 533.301,714	19	367.219,233 533.292,274	9.442
20	367.218,502 533.280,695	21	367.218,762 533.275,158	5.543
22	367.230,905 533.267,107	23	367.240,26 533.261,556	10.878
24	367.255,295 533.250,948	25	367.270,2 533.242,75	17.011
26	367.269,87 533.232,186	27	367.263,713 533.214,305	18.912
28	367.269,95 533.211,655	29	367.290,837 533.201,698	23.139
30	367.291,207 533.202,509	31	367.303,394 533.214,478	17.082
32	367.311,743 533.225,221	33	367.319,483 533.236,922	14.029
34	367.324,726 533.247,237	35	367.327,972 533.256,956	10.247
36	367.329,282 533.263,125	37	367.329,255 533.268,913	5.788

** Lungimile segmentelor sunt determinate în planul de proiecţie Stereo 70 şi sunt rotunjite la 1 milimetru.
*** Distanţa dintre puncte este formată din segmente cumulate ce sunt mai mici decât valoarea 1 milimetru.

Document care conține date cu caracter personal, protejat de prevederile Regulamentului (UE) nr. 679/2016 și Legii 190/2018