DATE DESPRE IMOBILUL NR. 100494

Oficiul de Cadastru şi Publicitate Imobiliară ALBA
Biroul de Cadastru şi Publicitate Imobiliară Campeni

A. Partea I. Descrierea imobilului

TEREN Extravilan Nr. topografic:parte din 14568

Adresa: Jud. Alba

Nr. Crt	Nr cadastral Nr. topografic	Suprafaţa* (mp)	Observaţii / Referinţe
A1		1.683	Sector cadastral:35 Teren neimprejmuit;

B. Partea II. Proprietari şi acte

Inscrieri privitoare la dreptul de proprietate şi alte drepturi reale		Referinţe
1 / 04/10/2024		
Act Normativ nr. 7, din 13/03/1996 emis de PARLAMENTUL ROMÂNIEI;		
B1	Inscrierea posesiei, drept de PROPRIETATE, dobandit prin Lege, cota actuala 1/1	A1
	1) **NEIDENTIFICAT NEIDENTIFICAT**	
/		
Act Normativ nr. 7, din 13/03/1996 emis de Parlamentul României (art 13);		
B2	Se noteaza mentiunea de proprietar neidentificat	A1

C. Partea III. SARCINI .

Inscrieri privind dezmembramintele dreptului de proprietate, drepturi reale de garanţie şi sarcini	Referinţe
NU SUNT	

Document care conține date cu caracter personal, protejat de prevederile Regulamentului (UE) nr. 679/2016 și Legii 190/2018

Anexa Nr. 1 La Partea I

Teren

Nr cadastral	Suprafaţa (mp)*	Observaţii / Referinţe
	1.683	

* Suprafaţa este determinată in planul de proiecţie Stereo 70.

DETALII LINIARE IMOBIL

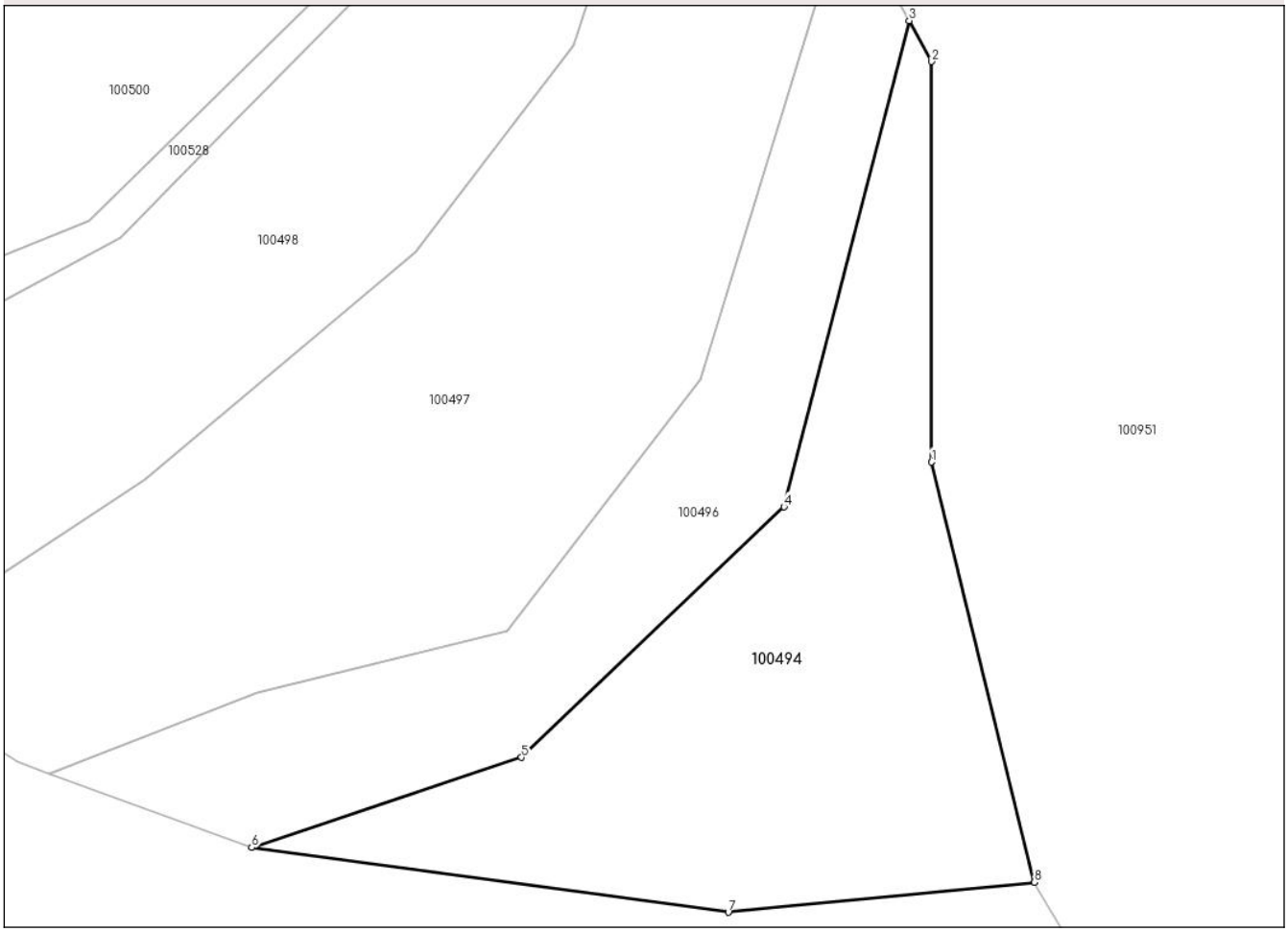

Date referitoare la teren

Crt	Categorie folosință	Intra vilan	Suprafaţa (mp)	Tarla	Parcelă	Nr. topo	Observaţii / Referinţe
1	pasune	NU	1.683	-	-	-	

Lungime Segmente
1) Valorile lungimilor segmentelor sunt obţinute din proiecţie în plan.

Punct început	X / Y	Punct sfârşit	X / Y	Lungime segment (** (m)
1	371.561,598 534.309,758	2	371.561,598 534.345,741	35.983
2	371.561,598 534.345,741	3	371.559,603 534.349,407	4.174
3	371.559,603 534.349,407	4	371.548,337 534.305,742	45.094
4	371.548,337 534.305,742	5	371.524,746 534.283,244	32.599
5	371.524,746 534.283,244	6	371.500,487 534.275,151	25.573

Document care conține date cu caracter personal, protejat de prevederile Regulamentului (UE) nr. 679/2016 și Legii 190/2018

Punct început	X / Y	Punct sfârşit	X / Y	Lungime segment (** (m)
6	371.500,487 534.275,151	7	371.543,341 534.269,347	43.245
7	371.543,341 534.269,347	8	371.570,86 534.272,033	27.649
8	371.570,86 534.272,033	1	371.561,598 534.309,758	38.846

** Lungimile segmentelor sunt determinate în planul de proiecţie Stereo 70 şi sunt rotunjite la 1 milimetru.
*** Distanţa dintre puncte este formată din segmente cumulate ce sunt mai mici decât valoarea 1 milimetru.

Document care conține date cu caracter personal, protejat de prevederile Regulamentului (UE) nr. 679/2016 și Legii 190/2018

DATE DESPRE IMOBILUL NR. 100495

Oficiul de Cadastru şi Publicitate Imobiliară ALBA
Biroul de Cadastru şi Publicitate Imobiliară Campeni

A. Partea I. Descrierea imobilului

TEREN Extravilan

Adresa: Jud. Alba

Nr. Crt	Nr cadastral Nr. topografic	Suprafaţa* (mp)	Observaţii / Referinţe
A1		18.400	Sector cadastral:35 Teren neimprejmuit;

B. Partea II. Proprietari şi acte

Inscrieri privitoare la dreptul de proprietate şi alte drepturi reale		Referinţe
1 / 04/10/2024		
Act Normativ nr. 7, din 13/03/1996 emis de PARLAMENTUL ROMÂNIEI;		
B1	Inscrierea posesiei, drept de PROPRIETATE, dobandit prin Lege, cota actuala 1/1	A1
	1) **NEIDENTIFICAT NEIDENTIFICAT**	
/		
Act Normativ nr. 7, din 13/03/1996 emis de Parlamentul României (art 13);		
B2	Se noteaza mentiunea de proprietar neidentificat	A1

C. Partea III. SARCINI .

Inscrieri privind dezmembramintele dreptului de proprietate, drepturi reale de garanţie şi sarcini	Referinţe
NU SUNT	

Document care conține date cu caracter personal, protejat de prevederile Regulamentului (UE) nr. 679/2016 și Legii 190/2018

Anexa Nr. 1 La Partea I

Teren

Nr cadastral	Suprafaţa (mp)*	Observaţii / Referinţe
	18.400	

* Suprafaţa este determinată in planul de proiecţie Stereo 70.

DETALII LINIARE IMOBIL

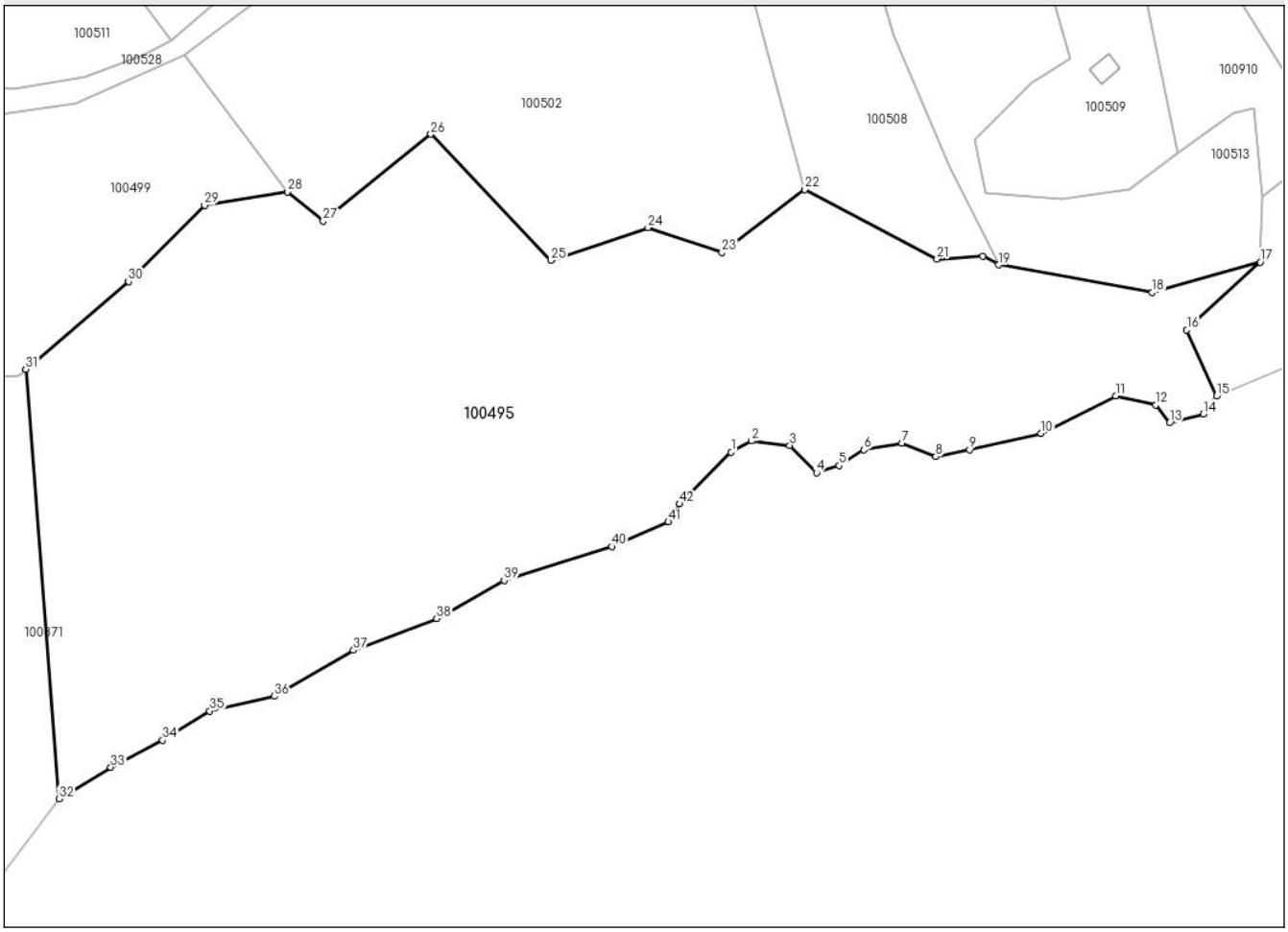

Date referitoare la teren

Crt	Categorie folosință	Intra vilan	Suprafaţa (mp)	Tarla	Parcelă	Nr. topo	Observaţii / Referinţe
1	padure	NU	18.400	-	-	-	537B

Lungime Segmente

1) Valorile lungimilor segmentelor sunt obţinute din proiecţie în plan.

Punct început	X / Y	Punct sfârşit	X / Y	Lungime segment
1	371.884,5 534.302,0	2	371.889,0 534.304,5	5.148
4	371.903,484 534.297,386	5	371.908,5 534.299,0	5.269
7	371.922,5 534.304,0	8	371.930,0 534.301,0	8.078
10	371.953,462 534.306,124	11	371.970,0 534.314,5	18.538
13	371.982,0 534.308,5	14	371.989,5 534.310,5	7.762
16	371.985,842 534.329,161	17	372.002,186 534.344,239	22.236

Punct început	X / Y	Punct sfârşit	X / Y	Lungime segment
2	371.889,0 534.304,5	3	371.897,5 534.303,5	8.559
5	371.908,5 534.299,0	6	371.914,0 534.302,5	6.519
8	371.930,0 534.301,0	9	371.937,5 534.302,5	7.649
11	371.970,0 534.314,5	12	371.979,0 534.312,5	9.22
14	371.989,5 534.310,5	15	371.992,5 534.314,5	5.0
17	372.002,186 534.344,239	18	371.978,194 534.337,458	24.932

Punct început	X / Y	Punct sfârşit	X / Y	Lungime segment
3	371.897,5 534.303,5	4	371.903,484 534.297,386	8.555
6	371.914,0 534.302,5	7	371.922,5 534.304,0	8.631
9	371.937,5 534.302,5	10	371.953,462 534.306,124	16.369
12	371.979,0 534.312,5	13	371.982,0 534.308,5	5.0
15	371.992,5 534.314,5	16	371.985,842 534.329,161	16.102
18	371.978,194 534.337,458	19	371.943,954 534.343,599	34.786

Document care conține date cu caracter personal, protejat de prevederile Regulamentului (UE) nr. 679/2016 și Legii 190/2018

Punct început	X / Y	Punct sfârşit	X / Y	Lungime segment
19	371.943,954 534.343,599	20	371.940,466 534.345,585	4.013
22	371.900,878 534.360,342	23	371.882,443 534.346,402	23.112
25	371.844,398 534.344,622	26	371.817,693 534.372,636	38.704
28	371.785,783 534.359,844	29	371.767,348 534.356,857	18.676
31	371.727,622 534.320,415	32	371.735,0 534.225,0	95.7
34	371.758,0 534.238,0	35	371.768,5 534.244,5	12.349
37	371.800,5 534.258,0	38	371.819,0 534.265,0	19.78
40	371.858,0 534.281,0	41	371.870,5 534.286,5	13.657

Punct început	X / Y	Punct sfârşit	X / Y	Lungime segment
20	371.940,466 534.345,585	21	371.930,275 534.344,908	10.214
23	371.882,443 534.346,402	24	371.866,001 534.351,878	17.33
26	371.817,693 534.372,636	27	371.793,755 534.353,372	30.727
29	371.767,348 534.356,857	30	371.750,408 534.339,93	23.948
32	371.735,0 534.225,0	33	371.746,5 534.232,0	13.463
35	371.768,5 534.244,5	36	371.782,873 534.247,754	14.737
38	371.819,0 534.265,0	39	371.834,0 534.273,5	17.241
41	371.870,5 534.286,5	42	371.873,0 534.290,5	4.717

Punct început	X / Y	Punct sfârşit	X / Y	Lungime segment
21	371.930,275 534.344,908	22	371.900,878 534.360,342	33.202
24	371.866,001 534.351,878	25	371.844,398 534.344,622	22.789
27	371.793,755 534.353,372	28	371.785,783 534.359,844	10.268
30	371.750,408 534.339,93	31	371.727,622 534.320,415	30.0
33	371.746,5 534.232,0	34	371.758,0 534.238,0	12.971
36	371.782,873 534.247,754	37	371.800,5 534.258,0	20.389
39	371.834,0 534.273,5	40	371.858,0 534.281,0	25.145
42	371.873,0 534.290,5	1	371.884,5 534.302,0	16.263

**** Lungimile segmentelor sunt determinate în planul de proiecţie Stereo 70 şi sunt rotunjite la 1 milimetru.**
***** Distanţa dintre puncte este formată din segmente cumulate ce sunt mai mici decât valoarea 1 milimetru.**

Document care conține date cu caracter personal, protejat de prevederile Regulamentului (UE) nr. 679/2016 și Legii 190/2018

DATE DESPRE IMOBILUL NR. 100496

Oficiul de Cadastru şi Publicitate Imobiliară ALBA
Biroul de Cadastru şi Publicitate Imobiliară Campeni

A. Partea I. Descrierea imobilului

Nr. CF vechi:1046
Nr. topografic:parte din 14590

TEREN Extravilan

Adresa: Jud. Alba

Nr. Crt	Nr cadastral Nr. topografic	Suprafaţa* (mp)	Observaţii / Referinţe
A1		1.178	Sector cadastral:35 Teren neimprejmuit;

B. Partea II. Proprietari şi acte

Inscrieri privitoare la dreptul de proprietate şi alte drepturi reale		Referinţe
1 / 04/10/2024		
Act Normativ nr. 7, din 13/03/1996 emis de PARLAMENTUL ROMÂNIEI;		
B1	Intabulare, drept de PROPRIETATE, dobandit prin Lege, cota actuala 1/1	A1
	1) **NEIDENTIFICAT NEIDENTIFICAT**	
Act Administrativ nr. 3988, din 11/10/2024 emis de PRIMĂRIA COMUNEI MOGOȘ;		
B2	Se notează posesia faptică în favoarea lui	A1
	1) **BOGDAN LIVIU**	

C. Partea III. SARCINI .

Inscrieri privind dezmembramintele dreptului de proprietate, drepturi reale de garanţie şi sarcini	Referinţe
NU SUNT	

Document care conține date cu caracter personal, protejat de prevederile Regulamentului (UE) nr. 679/2016 și Legii 190/2018

Anexa Nr. 1 La Partea I

Teren

Nr cadastral	Suprafaţa (mp)*	Observaţii / Referinţe
	1.178	

* Suprafaţa este determinată in planul de proiecţie Stereo 70.

DETALII LINIARE IMOBIL



Date referitoare la teren

Crt	Categorie folosință	Intra vilan	Suprafaţa (mp)	Tarla	Parcelă	Nr. topo	Observaţii / Referinţe
1	pasune	NU	1.178	-	-	-	

Lungime Segmente
1) Valorile lungimilor segmentelor sunt obţinute din proiecţie în plan.

Punct început	X / Y	Punct sfârşit	X / Y	Lungime segment (** (m)
1	371.559,603 534.349,407	2	371.553,902 534.359,88	11.924
2	371.553,902 534.359,88	3	371.540,882 534.317,23	44.592
3	371.540,882 534.317,23	4	371.523,407 534.294,624	28.573
4	371.523,407 534.294,624	5	371.501,008 534.289,088	23.073
5	371.501,008 534.289,088	6	371.482,328 534.281,815	20.046

Document care conține date cu caracter personal, protejat de prevederile Regulamentului (UE) nr. 679/2016 și Legii 190/2018

Punct început	X / Y	Punct sfârşit	X / Y	Lungime segment (** (m)
6	371.482,328 534.281,815	7	371.500,487 534.275,151	19.344
7	371.500,487 534.275,151	8	371.524,746 534.283,244	25.573
8	371.524,746 534.283,244	9	371.548,337 534.305,742	32.599
9	371.548,337 534.305,742	1	371.559,603 534.349,407	45.094

** Lungimile segmentelor sunt determinate în planul de proiecţie Stereo 70 şi sunt rotunjite la 1 milimetru.
*** Distanţa dintre puncte este formată din segmente cumulate ce sunt mai mici decât valoarea 1 milimetru.

Document care conține date cu caracter personal, protejat de prevederile Regulamentului (UE) nr. 679/2016 și Legii 190/2018

DATE DESPRE IMOBILUL NR. 100497

Oficiul de Cadastru şi Publicitate Imobiliară ALBA
Biroul de Cadastru şi Publicitate Imobiliară Campeni

A. Partea I. Descrierea imobilului

Nr. CF vechi:1046
Nr. topografic:parte din 14590

TEREN Extravilan

Adresa: Jud. Alba

Nr. Crt	Nr cadastral Nr. topografic	Suprafaţa* (mp)	Observaţii / Referinţe
A1		2.845	Sector cadastral:35 Teren neimprejmuit;

B. Partea II. Proprietari şi acte

Inscrieri privitoare la dreptul de proprietate şi alte drepturi reale		Referinţe
1 / 04/10/2024		
Act Normativ nr. 7, din 13/03/1996 emis de PARLAMENTUL ROMÂNIEI;		
B1	Inscrierea posesiei, drept de PROPRIETATE, dobandit prin Lege, cota actuala 1/1	A1
	1) **NEIDENTIFICAT NEIDENTIFICAT**	
/		
Act Normativ nr. 7, din 13/03/1996 emis de Parlamentul României (art 13);		
B2	Se noteaza mentiunea de proprietar neidentificat	A1

C. Partea III. SARCINI .

Inscrieri privind dezmembramintele dreptului de proprietate, drepturi reale de garanţie şi sarcini	Referinţe
NU SUNT	

Document care conține date cu caracter personal, protejat de prevederile Regulamentului (UE) nr. 679/2016 și Legii 190/2018

Anexa Nr. 1 La Partea I

Teren

Nr cadastral	Suprafaţa (mp)*	Observaţii / Referinţe
	2.845	

* Suprafaţa este determinată in planul de proiecţie Stereo 70.

DETALII LINIARE IMOBIL

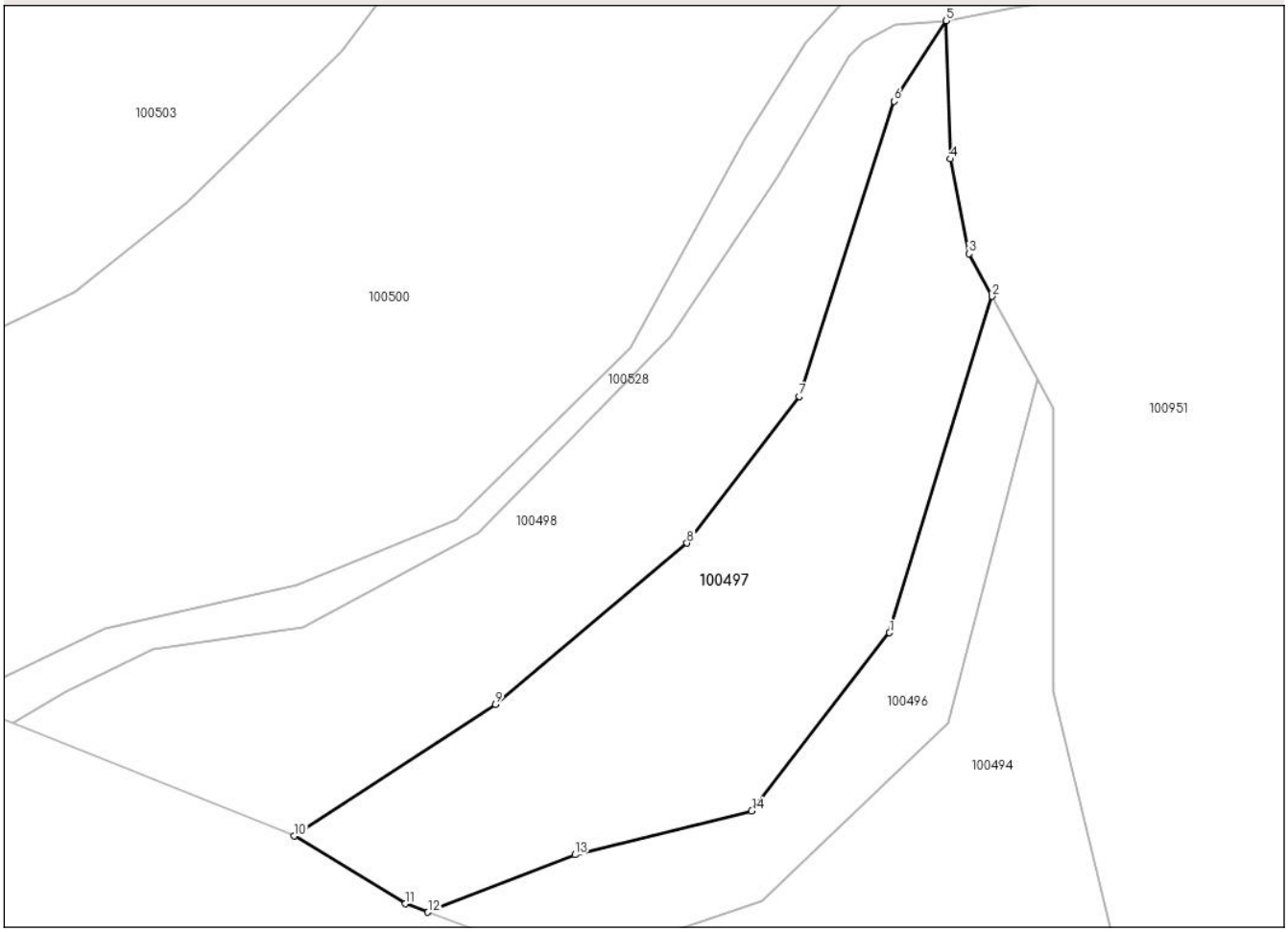

Date referitoare la teren

Crt	Categorie folosință	Intra vilan	Suprafaţa (mp)	Tarla	Parcelă	Nr. topo	Observaţii / Referinţe
1	pasune	NU	2.845	-	-	-	

Lungime Segmente
1) Valorile lungimilor segmentelor sunt obţinute din proiecţie în plan.

Punct început	X / Y	Punct sfârşit	X / Y	Lungime segment (** (m)
1	371.540,882 534.317,23	2	371.553,902 534.359,88	44.592
2	371.553,902 534.359,88	3	371.550,977 534.365,254	6.119
3	371.550,977 534.365,254	4	371.548,618 534.377,269	12.245
4	371.548,618 534.377,269	5	371.548,071 534.394,799	17.539
5	371.548,071 534.394,799	6	371.541,477 534.384,586	12.156

Document care conține date cu caracter personal, protejat de prevederile Regulamentului (UE) nr. 679/2016 și Legii 190/2018

Punct început	X / Y	Punct sfârşit	X / Y	Lungime segment (** (m)
6	371.541,477 534.384,586	7	371.529,43 534.347,194	39.285
7	371.529,43 534.347,194	8	371.515,189 534.328,589	23.43
8	371.515,189 534.328,589	9	371.490,886 534.308,146	31.758
9	371.490,886 534.308,146	10	371.465,336 534.291,475	30.507
10	371.465,336 534.291,475	11	371.479,432 534.282,878	16.51
11	371.479,432 534.282,878	12	371.482,328 534.281,815	3.084
12	371.482,328 534.281,815	13	371.501,008 534.289,088	20.046
13	371.501,008 534.289,088	14	371.523,407 534.294,624	23.073
14	371.523,407 534.294,624	1	371.540,882 534.317,23	28.573

** Lungimile segmentelor sunt determinate în planul de proiecţie Stereo 70 şi sunt rotunjite la 1 milimetru.
*** Distanţa dintre puncte este formată din segmente cumulate ce sunt mai mici decât valoarea 1 milimetru.

Document care conține date cu caracter personal, protejat de prevederile Regulamentului (UE) nr. 679/2016 și Legii 190/2018

DATE DESPRE IMOBILUL NR. 100498

Oficiul de Cadastru şi Publicitate Imobiliară ALBA
Biroul de Cadastru şi Publicitate Imobiliară Campeni

A. Partea I. Descrierea imobilului

Nr. CF vechi:1046
Nr. topografic:parte din 14590

TEREN Extravilan

Adresa: Jud. Alba

Nr. Crt	Nr cadastral Nr. topografic	Suprafaţa* (mp)	Observaţii / Referinţe
A1		2.535	Sector cadastral:35 Teren neimprejmuit;

B. Partea II. Proprietari şi acte

Inscrieri privitoare la dreptul de proprietate şi alte drepturi reale		Referinţe
1 / 04/10/2024		
Act Normativ nr. 7, din 13/03/1996 emis de PARLAMENTUL ROMÂNIEI;		
B1	Intabulare, drept de PROPRIETATE, dobandit prin Lege, cota actuala 1/1	A1
	1) **NEIDENTIFICAT NEIDENTIFICAT**	
Act Administrativ nr. 3988, din 11/10/2024 emis de PRIMĂRIA COMUNEI MOGOȘ;		
B2	Se notează posesia faptică în favoarea lui	A1
	1) **BOGDAN LIVIU**	

C. Partea III. SARCINI .

Inscrieri privind dezmembramintele dreptului de proprietate, drepturi reale de garanţie şi sarcini	Referinţe
NU SUNT	

Document care conține date cu caracter personal, protejat de prevederile Regulamentului (UE) nr. 679/2016 și Legii 190/2018

Anexa Nr. 1 La Partea I

Teren

Nr cadastral	Suprafaţa (mp)*	Observaţii / Referinţe
	2.535	

* Suprafaţa este determinată in planul de proiecţie Stereo 70.

DETALII LINIARE IMOBIL

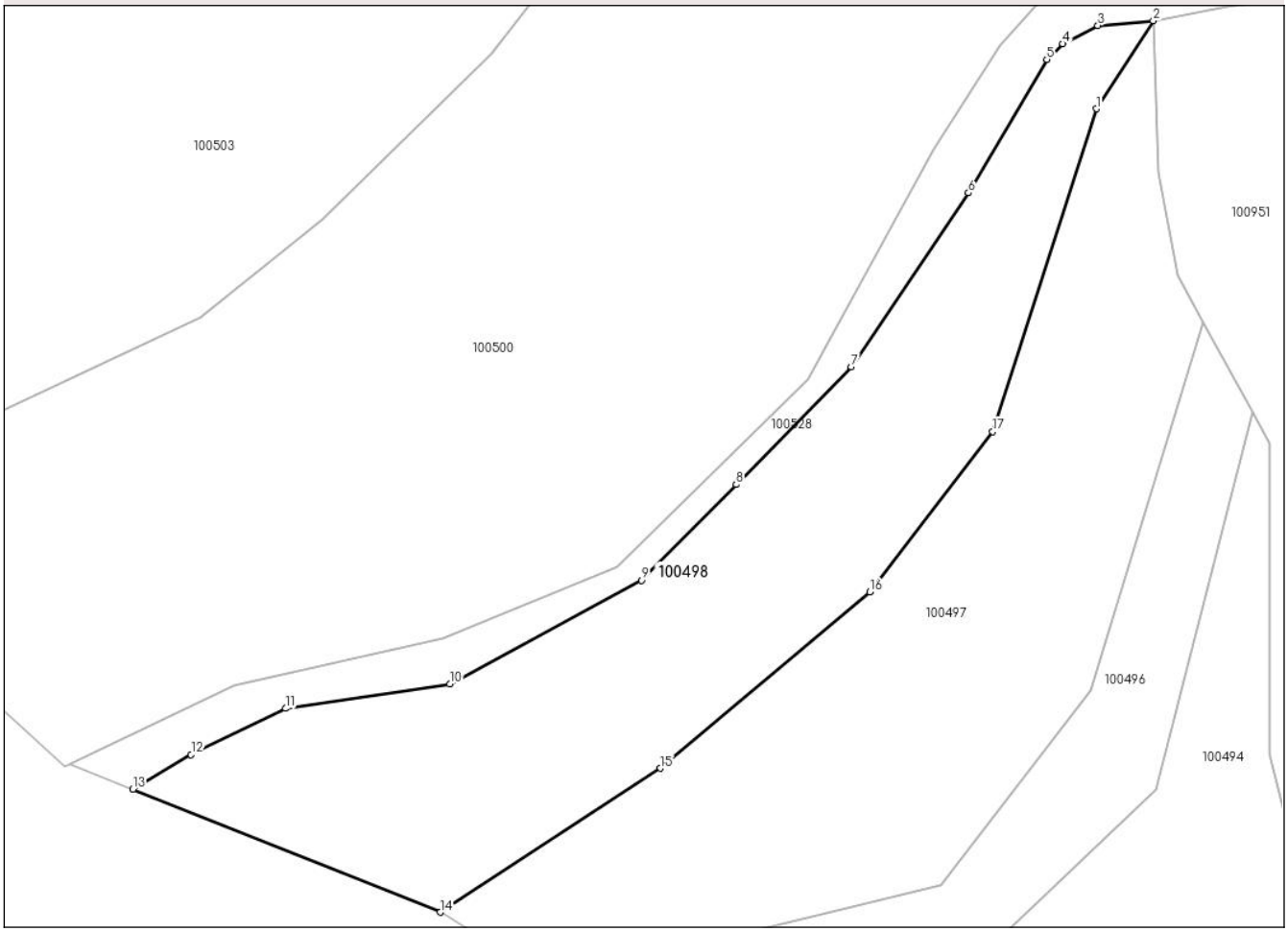

Date referitoare la teren

Crt	Categorie folosință	Intra vilan	Suprafaţa (mp)	Tarla	Parcelă	Nr. topo	Observaţii / Referinţe
1	pasune	NU	2.535	-	-	-	

Lungime Segmente
1) Valorile lungimilor segmentelor sunt obţinute din proiecţie în plan.

Punct început	X / Y	Punct sfârşit	X / Y	Lungime segment (** (m)
1	371.541,477 534.384,586	2	371.548,071 534.394,799	12.156
2	371.548,071 534.394,799	3	371.541,64 534.394,234	6.455
3	371.541,64 534.394,234	4	371.537,583 534.392,117	4.576
4	371.537,583 534.392,117	5	371.535,735 534.390,307	2.587
5	371.535,735 534.390,307	6	371.526,628 534.374,855	17.936

Document care conține date cu caracter personal, protejat de prevederile Regulamentului (UE) nr. 679/2016 și Legii 190/2018

Punct început	X / Y	Punct sfârşit	X / Y	Lungime segment (** (m)
6	371.526,628 534.374,855	7	371.513,038 534.354,696	24.313
7	371.513,038 534.354,696	8	371.499,672 534.341,057	19.096
8	371.499,672 534.341,057	9	371.488,673 534.329,922	15.652
9	371.488,673 534.329,922	10	371.466,45 534.317,93	25.252
10	371.466,45 534.317,93	11	371.447,4 534.315,087	19.261
11	371.447,4 534.315,087	12	371.436,427 534.309,743	12.205
12	371.436,427 534.309,743	13	371.429,678 534.305,721	7.857
13	371.429,678 534.305,721	14	371.465,336 534.291,475	38.399
14	371.465,336 534.291,475	15	371.490,886 534.308,146	30.507
15	371.490,886 534.308,146	16	371.515,189 534.328,589	31.758
16	371.515,189 534.328,589	17	371.529,43 534.347,194	23.43
17	371.529,43 534.347,194	1	371.541,477 534.384,586	39.285

** Lungimile segmentelor sunt determinate în planul de proiecţie Stereo 70 şi sunt rotunjite la 1 milimetru.
*** Distanţa dintre puncte este formată din segmente cumulate ce sunt mai mici decât valoarea 1 milimetru.

Document care conține date cu caracter personal, protejat de prevederile Regulamentului (UE) nr. 679/2016 și Legii 190/2018

DATE DESPRE IMOBILUL NR. 100499

Oficiul de Cadastru şi Publicitate Imobiliară ALBA
Biroul de Cadastru şi Publicitate Imobiliară Campeni

A. Partea I. Descrierea imobilului

Nr. CF vechi:1046
Nr. topografic:parte din 14590

TEREN Extravilan

Adresa: Jud. Alba

Nr. Crt	Nr cadastral Nr. topografic	Suprafaţa* (mp)	Observaţii / Referinţe
A1		7.870	Sector cadastral:35 Teren neimprejmuit;

B. Partea II. Proprietari şi acte

Inscrieri privitoare la dreptul de proprietate şi alte drepturi reale		Referinţe
1 / 04/10/2024		
Act Normativ nr. 7, din 13/03/1996 emis de PARLAMENTUL ROMÂNIEI;		
B1	Inscrierea posesiei, drept de PROPRIETATE, dobandit prin Lege, cota actuala 1/1	A1
	1) **NEIDENTIFICAT NEIDENTIFICAT**	
/		
Act Normativ nr. 7, din 13/03/1996 emis de Parlamentul României (art 13);		
B2	Se noteaza mentiunea de proprietar neidentificat	A1

C. Partea III. SARCINI .

Inscrieri privind dezmembramintele dreptului de proprietate, drepturi reale de garanţie şi sarcini	Referinţe
NU SUNT	

Document care conține date cu caracter personal, protejat de prevederile Regulamentului (UE) nr. 679/2016 și Legii 190/2018

Anexa Nr. 1 La Partea I

Teren

Nr cadastral	Suprafaţa (mp)*	Observaţii / Referinţe
	7.870	

* Suprafaţa este determinată in planul de proiecţie Stereo 70.

DETALII LINIARE IMOBIL

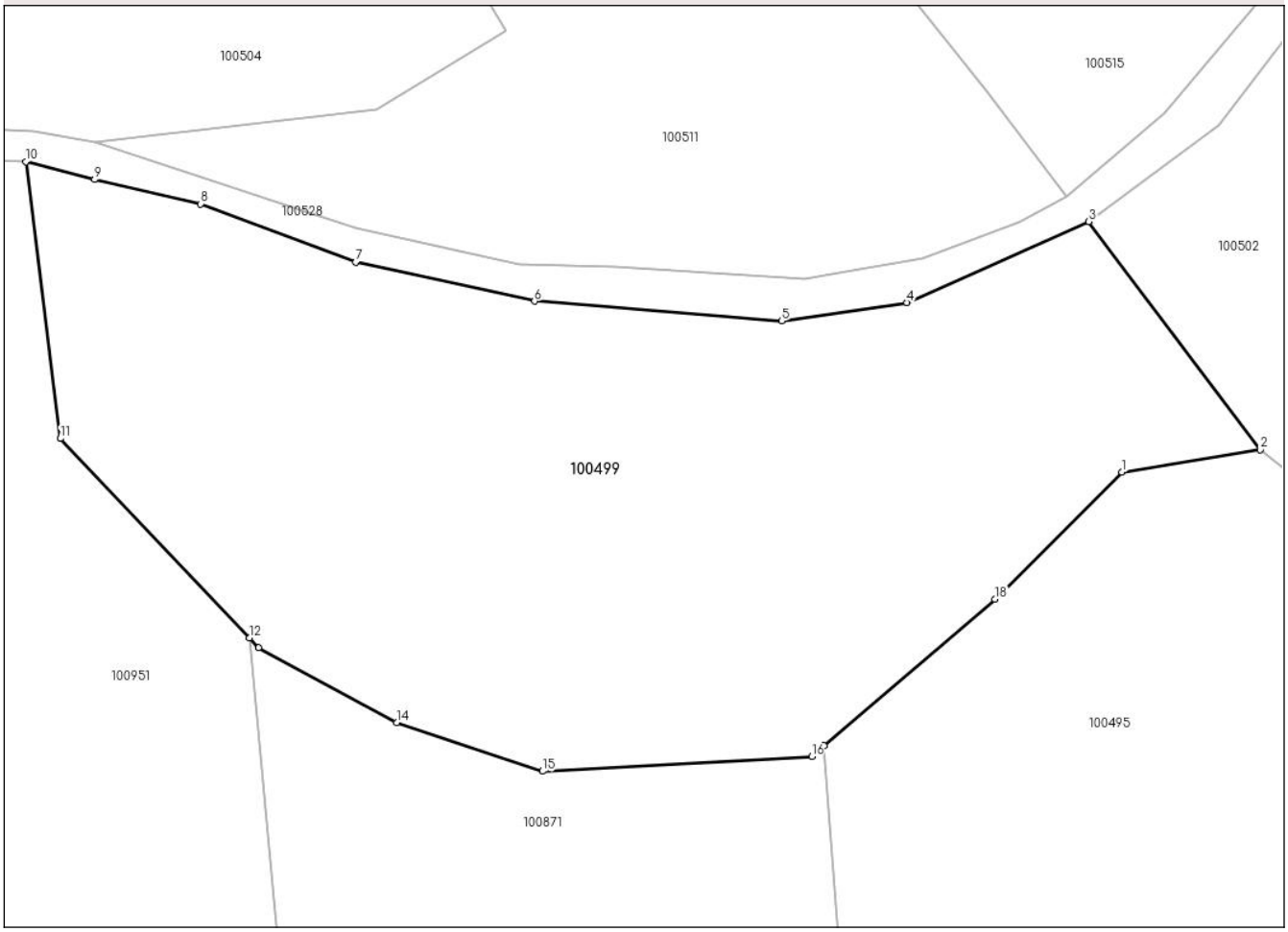

Date referitoare la teren

Crt	Categorie folosință	Intra vilan	Suprafaţa (mp)	Tarla	Parcelă	Nr. topo	Observaţii / Referinţe
1	faneata	NU	7.870	-	-	-	

Lungime Segmente
1) Valorile lungimilor segmentelor sunt obţinute din proiecţie în plan.

Punct început	X / Y	Punct sfârşit	X / Y	Lungime segment (** (m)
1	371.767,348 534.356,857	2	371.785,783 534.359,844	18.676
2	371.785,783 534.359,844	3	371.762,913 534.390,224	38.026
3	371.762,913 534.390,224	4	371.738,68 534.379,421	26.532
4	371.738,68 534.379,421	5	371.721,992 534.376,981	16.866
5	371.721,992 534.376,981	6	371.689,045 534.379,632	33.054

Document care conține date cu caracter personal, protejat de prevederile Regulamentului (UE) nr. 679/2016 și Legii 190/2018

Punct început	X / Y	Punct sfârşit	X / Y	Lungime segment (** (m)
6	371.689,045 534.379,632	7	371.665,175 534.384,799	24.423
7	371.665,175 534.384,799	8	371.644,532 534.392,565	22.055
8	371.644,532 534.392,565	9	371.630,404 534.395,816	14.497
9	371.630,404 534.395,816	10	371.621,238 534.398,203	9.473
10	371.621,238 534.398,203	11	371.625,846 534.361,337	37.153
11	371.625,846 534.361,337	12	371.651,008 534.334,771	36.591
12	371.651,008 534.334,771	13	371.652,253 534.333,458	1.809
13	371.652,253 534.333,458	14	371.670,688 534.323,5	20.952
14	371.670,688 534.323,5	15	371.690,12 534.317,028	20.481
15	371.690,12 534.317,028	16	371.725,993 534.319,02	35.929
16	371.725,993 534.319,02	17	371.727,622 534.320,415	2.145
17	371.727,622 534.320,415	18	371.750,408 534.339,93	30.0
18	371.750,408 534.339,93	1	371.767,348 534.356,857	23.948

** Lungimile segmentelor sunt determinate în planul de proiecţie Stereo 70 şi sunt rotunjite la 1 milimetru.
*** Distanţa dintre puncte este formată din segmente cumulate ce sunt mai mici decât valoarea 1 milimetru.

Document care conține date cu caracter personal, protejat de prevederile Regulamentului (UE) nr. 679/2016 și Legii 190/2018

DATE DESPRE IMOBILUL NR. 100500

Oficiul de Cadastru şi Publicitate Imobiliară ALBA
Biroul de Cadastru şi Publicitate Imobiliară Campeni

A. Partea I. Descrierea imobilului

Nr. CF vechi:1047
Nr. topografic:parte din 14591

TEREN Extravilan

Adresa: Jud. Alba

Nr. Crt	Nr cadastral Nr. topografic	Suprafaţa* (mp)	Observaţii / Referinţe
A1		6.933	Sector cadastral:35 Teren neimprejmuit;

B. Partea II. Proprietari şi acte

Inscrieri privitoare la dreptul de proprietate şi alte drepturi reale		Referinţe
1 / 04/10/2024		
Act Normativ nr. 7, din 13/03/1996 emis de PARLAMENTUL ROMÂNIEI;		
B1	Intabulare, drept de PROPRIETATE, dobandit prin Lege, cota actuala 1/1	A1
	1) **NEIDENTIFICAT NEIDENTIFICAT**	
Act Administrativ nr. 3988, din 11/10/2024 emis de PRIMĂRIA COMUNEI MOGOȘ;		
B2	Se notează posesia faptică în favoarea lui	A1
	1) **CULDA NICOLAE**	

C. Partea III. SARCINI .

Inscrieri privind dezmembramintele dreptului de proprietate, drepturi reale de garanţie şi sarcini	Referinţe
NU SUNT	

Anexa Nr. 1 La Partea I

Teren

Nr cadastral	Suprafaţa (mp)*	Observaţii / Referinţe
	6.933	

* Suprafaţa este determinată in planul de proiecţie Stereo 70.

DETALII LINIARE IMOBIL

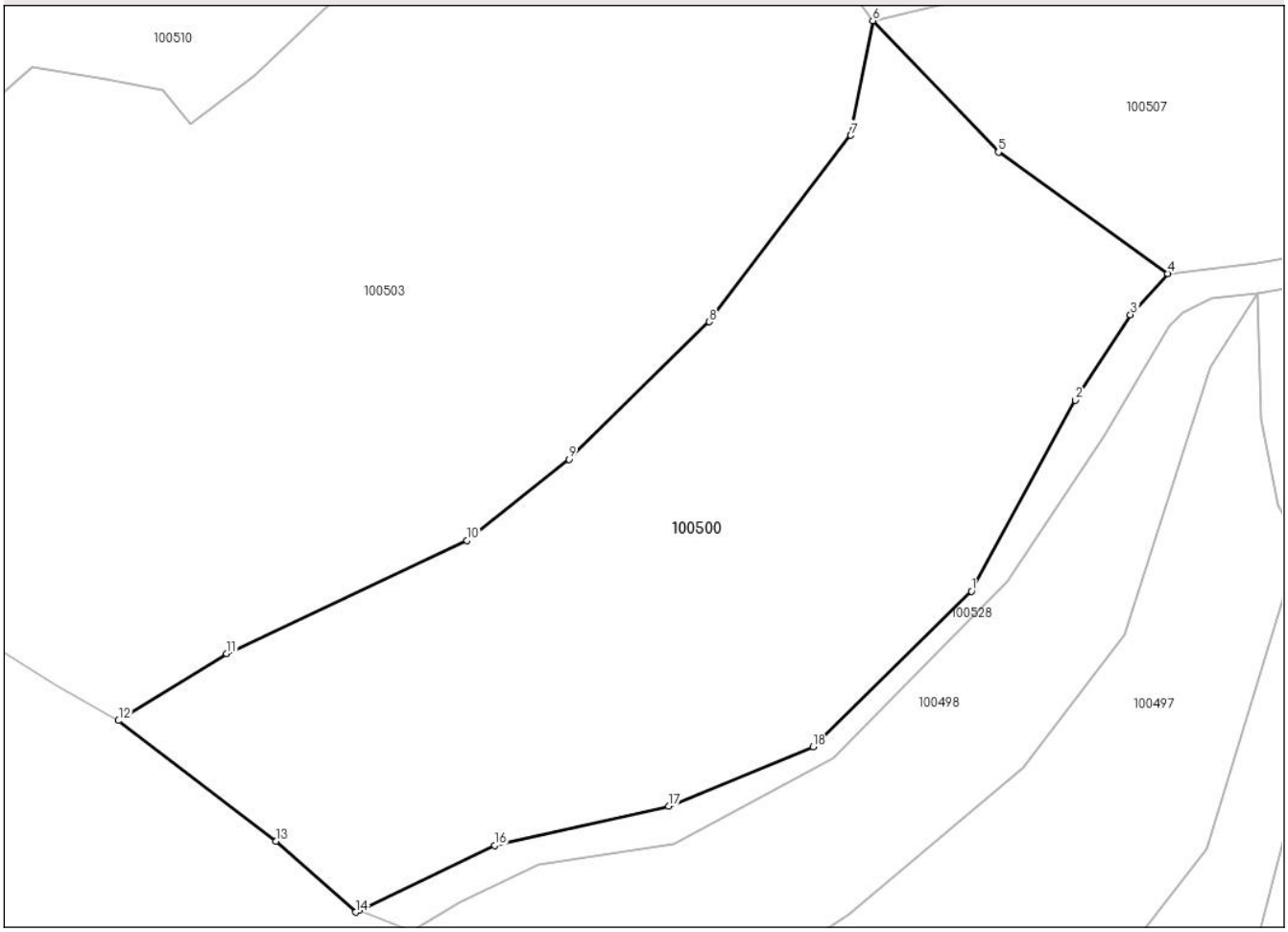

Date referitoare la teren

Crt	Categorie folosință	Intra vilan	Suprafaţa (mp)	Tarla	Parcelă	Nr. topo	Observaţii / Referinţe
1	pasune	NU	6.933	-	-	-	

Lungime Segmente
1) Valorile lungimilor segmentelor sunt obţinute din proiecţie în plan.

Punct început	X / Y	Punct sfârşit	X / Y	Lungime segment (** (m)
1	371.508,041 534.353,266	2	371.522,561 534.379,945	30.375
2	371.522,561 534.379,945	3	371.530,302 534.391,92	14.259
3	371.530,302 534.391,92	4	371.535,488 534.397,668	7.742
4	371.535,488 534.397,668	5	371.511,8 534.414,642	29.142
5	371.511,8 534.414,642	6	371.494,214 534.432,999	25.422

Document care conține date cu caracter personal, protejat de prevederile Regulamentului (UE) nr. 679/2016 și Legii 190/2018

Punct început	X / Y	Punct sfârşit	X / Y	Lungime segment (** (m)
6	371.494,214 534.432,999	7	371.491,162 534.416,968	16.319
7	371.491,162 534.416,968	8	371.471,317 534.390,929	32.739
8	371.471,317 534.390,929	9	371.451,715 534.371,705	27.456
9	371.451,715 534.371,705	10	371.437,422 534.360,345	18.257
10	371.437,422 534.360,345	11	371.403,818 534.344,528	37.14
11	371.403,818 534.344,528	12	371.388,679 534.335,171	17.797
12	371.388,679 534.335,171	13	371.410,722 534.318,296	27.761
13	371.410,722 534.318,296	14	371.421,855 534.308,386	14.905
14	371.421,855 534.308,386	15	371.422,378 534.308,637	0.581
15	371.422,378 534.308,637	16	371.441,352 534.317,734	21.042
16	371.441,352 534.317,734	17	371.465,672 534.323,212	24.929
17	371.465,672 534.323,212	18	371.485,882 534.331,486	21.839
18	371.485,882 534.331,486	1	371.508,041 534.353,266	31.07

** Lungimile segmentelor sunt determinate în planul de proiecţie Stereo 70 şi sunt rotunjite la 1 milimetru.
*** Distanţa dintre puncte este formată din segmente cumulate ce sunt mai mici decât valoarea 1 milimetru.

Document care conține date cu caracter personal, protejat de prevederile Regulamentului (UE) nr. 679/2016 și Legii 190/2018

DATE DESPRE IMOBILUL NR. 100501

Oficiul de Cadastru şi Publicitate Imobiliară ALBA
Biroul de Cadastru şi Publicitate Imobiliară Campeni

A. Partea I. Descrierea imobilului

Nr. CF vechi:1047
Nr. topografic:parte din 14591

TEREN Extravilan

Adresa: Jud. Alba

Nr. Crt	Nr cadastral Nr. topografic	Suprafaţa* (mp)	Observaţii / Referinţe
A1		5.564	Sector cadastral:35 Teren neimprejmuit;

B. Partea II. Proprietari şi acte

Inscrieri privitoare la dreptul de proprietate şi alte drepturi reale		Referinţe
1 / 04/10/2024		
Act Normativ nr. 7, din 13/03/1996 emis de PARLAMENTUL ROMÂNIEI;		
B1	Inscrierea posesiei, drept de PROPRIETATE, dobandit prin Lege, cota actuala 1/1	A1
	1) **NEIDENTIFICAT NEIDENTIFICAT**	
/		
Act Normativ nr. 7, din 13/03/1996 emis de Parlamentul României (art 13);		
B2	Se noteaza mentiunea de proprietar neidentificat	A1

C. Partea III. SARCINI .

Inscrieri privind dezmembramintele dreptului de proprietate, drepturi reale de garanţie şi sarcini	Referinţe
NU SUNT	

Document care conține date cu caracter personal, protejat de prevederile Regulamentului (UE) nr. 679/2016 și Legii 190/2018

Anexa Nr. 1 La Partea I

Teren

Nr cadastral	Suprafaţa (mp)*	Observaţii / Referinţe
	5.564	

* Suprafaţa este determinată in planul de proiecţie Stereo 70.

DETALII LINIARE IMOBIL

Date referitoare la teren

Crt	Categorie folosință	Intra vilan	Suprafaţa (mp)	Tarla	Parcelă	Nr. topo	Observaţii / Referinţe
1	pasune	NU	5.564	-	-	-	PĂȘUNE ÎMPĂDURITĂ

Lungime Segmente

1) Valorile lungimilor segmentelor sunt obţinute din proiecţie în plan.

Punct început	X / Y	Punct sfârşit	X / Y	Lungime segment (** (m)
1	372.382,262 534.389,353	2	372.362,885 534.388,333	19.404
3	372.338,775 534.396,364	4	372.284,089 534.421,174	60.05
5	372.274,0 534.401,0	6	372.294,5 534.388,5	24.01
7	372.305,0 534.372,5	8	372.310,0 534.358,5	14.866
9	372.311,462 534.355,851	10	372.324,522 534.352,707	13.434

Punct început	X / Y	Punct sfârşit	X / Y	Lungime segment (** (m)
2	372.362,885 534.388,333	3	372.338,775 534.396,364	25.412
4	372.284,089 534.421,174	5	372.274,0 534.401,0	22.556
6	372.294,5 534.388,5	7	372.305,0 534.372,5	19.138
8	372.310,0 534.358,5	9	372.311,462 534.355,851	3.026
10	372.324,522 534.352,707	11	372.333,477 534.351,391	9.051

Document care conține date cu caracter personal, protejat de prevederile Regulamentului (UE) nr. 679/2016 și Legii 190/2018

Punct început	X / Y	Punct sfârşit	X / Y	Lungime segment (** (m)
11	372.333,477 534.351,391	12	372.345,112 534.352,492	11.688
13	372.355,359 534.351,391	14	372.366,879 534.350,153	11.586
15	372.376,147 534.347,837	16	372.408,9 534.339,654	33.76
17	372.421,893 534.340,884	18	372.432,013 534.346,76	11.703
19	372.440,097 534.354,164	20	372.434,376 534.355,813	5.954
21	372.413,483 534.361,836	1	372.382,262 534.389,353	41.616

Punct început	X / Y	Punct sfârşit	X / Y	Lungime segment (** (m)
12	372.345,112 534.352,492	13	372.355,359 534.351,391	10.305
14	372.366,879 534.350,153	15	372.376,147 534.347,837	9.553
16	372.408,9 534.339,654	17	372.421,893 534.340,884	13.051
18	372.432,013 534.346,76	19	372.440,097 534.354,164	10.961
20	372.434,376 534.355,813	21	372.413,483 534.361,836	21.743

** Lungimile segmentelor sunt determinate în planul de proiecţie Stereo 70 şi sunt rotunjite la 1 milimetru.
*** Distanţa dintre puncte este formată din segmente cumulate ce sunt mai mici decât valoarea 1 milimetru.

Document care conține date cu caracter personal, protejat de prevederile Regulamentului (UE) nr. 679/2016 și Legii 190/2018

DATE DESPRE IMOBILUL NR. 100502

Oficiul de Cadastru şi Publicitate Imobiliară ALBA
Biroul de Cadastru şi Publicitate Imobiliară Campeni

A. Partea I. Descrierea imobilului

TEREN Necunoscut

Adresa: Loc. Butesti, Jud. Alba

Nr. Crt	Nr cadastral Nr. topografic	Suprafaţa* (mp)	Observaţii / Referinţe
A1	74986	10.157	Sector cadastral:35 Teren neimprejmuit; nr top 3893/1, 3894/1

B. Partea II. Proprietari şi acte

Inscrieri privitoare la dreptul de proprietate şi alte drepturi reale		Referinţe
2076 / 18/02/2022		
Hotarare Judecatoreasca nr. 888, din 17/11/2021 emis de JUDECĂTORIA CÂMPENI (hotarare judecatoreasca nr 888 din 17.11.2021, emis de JUDECATORIA CAMPENI;act administrativ nr 409 din 09.02.2022, emis de COMUNA MOGOS;inscris sub semnatura privata nr BORDEROU+INV+MEMORIU din 17.02.2022, emis de BAR IOAN;inscris sub semnatura privata nr CI din 17.02.2022, emis de BAR IOAN;inscris sub semnatura privata nr CERERE+DECLARATIE din 17.02.2022, emis de BAR IOAN;inscris sub semnatura privata nr A-1.35 din 17.02.2022, emis de BAR IOAN;inscris sub semnatura privata nr DOC TEHNICA EXTRAJUDICIARA din 17.02.2022, emis de BAR IOAN;inscris sub semnatura privata nr A-1.35-REFACUT din 24.03.2022, emis de BAR IOAN;inscris sub semnatura privata nr CERTIFICAT CASATORIE din 24.03.2022, emis de BAR IOAN;act administrativ nr 411 din 15.02.2022, emis de PRIMARIA COMUNEI MOGOS;inscris sub semnatura privata nr MEMORIU TEHNIC_REFACUT din 24.03.2022, emis de BAR IOAN);		
B1	imobilul de sub A 1 cu nr. top 14452/2/1,14452/3/1, 14452/1/1, se identifica cu cf electronic 73459 UAT Mogos (provenita din conversia de pe hartie a cf nr.506 si cf 1045 Mogos , imobil situat partial in intravilan conform documentatiei si a actelor atasate . In baza sentintei civile se inscrie suprafata reala a imobilului e 12523 mp.	A1
B2	Intabulare, drept de PROPRIETATE, dobandit prin Hotarare Judecatoreasca, cota actuala 1/1	A1
	1) **MICLEA NICULINA**	

C. Partea III. SARCINI .

Inscrieri privind dezmembramintele dreptului de proprietate, drepturi reale de garanţie şi sarcini	Referinţe
NU SUNT	

Anexa Nr. 1 La Partea I

Teren

Nr cadastral	Suprafaţa (mp)*	Observaţii / Referinţe
74986	10.157	nr top 3893/1, 3894/1

* Suprafaţa este determinată in planul de proiecţie Stereo 70.

DETALII LINIARE IMOBIL

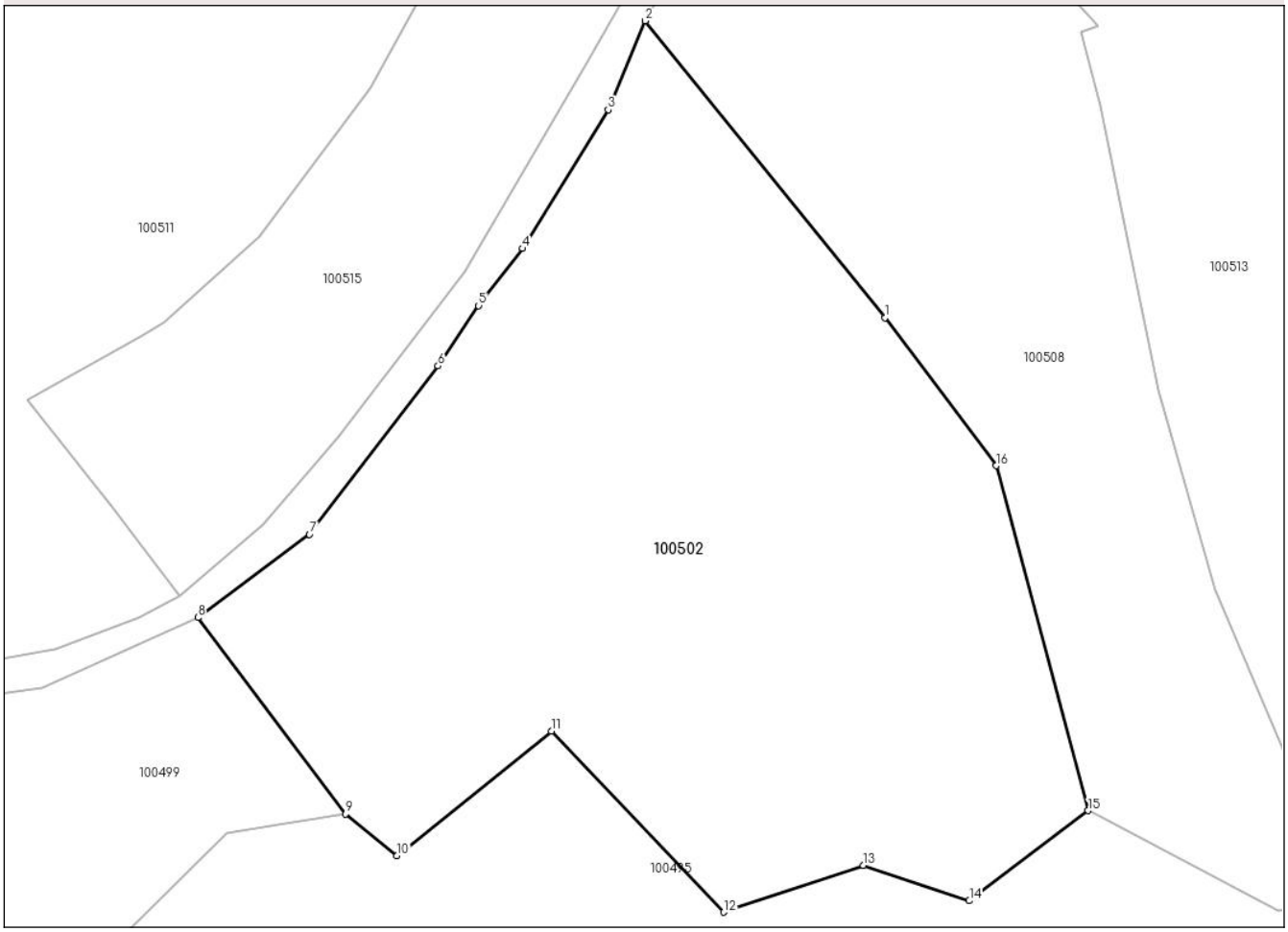

Date referitoare la teren

Crt	Categorie folosință	Intra vilan	Suprafaţa (mp)	Tarla	Parcelă	Nr. topo	Observaţii / Referinţe
1	faneata	DA	1.000	-	-	-	
2	faneata	NU	6.667	-	-	14452/2/1, 14452/3/1	
3	faneata	NU	2.490	-	-	14452/1/1	fânaț împădurit

Lungime Segmente
1) Valorile lungimilor segmentelor sunt obţinute din proiecţie în plan.

Punct început	X / Y	Punct sfârşit	X / Y	Lungime segment (** (m)
1	371.869,383 534.436,649	2	371.832,233 534.482,601	59.091
2	371.832,233 534.482,601	3	371.826,505 534.468,811	14.932
3	371.826,505 534.468,811	4	371.813,255 534.447,34	25.231

Document care conține date cu caracter personal, protejat de prevederile Regulamentului (UE) nr. 679/2016 și Legii 190/2018

Punct început	X / Y	Punct sfârşit	X / Y	Lungime segment (** (m)
4	371.813,255 534.447,34	5	371.806,4 534.438,491	11.193
5	371.806,4 534.438,491	6	371.800,117 534.429,168	11.243
6	371.800,117 534.429,168	7	371.780,219 534.403,099	32.795
7	371.780,219 534.403,099	8	371.762,913 534.390,224	21.57
8	371.762,913 534.390,224	9	371.785,783 534.359,844	38.026
9	371.785,783 534.359,844	10	371.793,755 534.353,372	10.268
10	371.793,755 534.353,372	11	371.817,693 534.372,636	30.727
11	371.817,693 534.372,636	12	371.844,398 534.344,622	38.704
12	371.844,398 534.344,622	13	371.866,001 534.351,878	22.789
13	371.866,001 534.351,878	14	371.882,443 534.346,402	17.33
14	371.882,443 534.346,402	15	371.900,878 534.360,342	23.112
15	371.900,878 534.360,342	16	371.886,588 534.413,706	55.244
16	371.886,588 534.413,706	1	371.869,383 534.436,649	28.677

** Lungimile segmentelor sunt determinate în planul de proiecţie Stereo 70 şi sunt rotunjite la 1 milimetru.
*** Distanţa dintre puncte este formată din segmente cumulate ce sunt mai mici decât valoarea 1 milimetru.

Document care conține date cu caracter personal, protejat de prevederile Regulamentului (UE) nr. 679/2016 și Legii 190/2018

DATE DESPRE IMOBILUL NR. 100503

Oficiul de Cadastru şi Publicitate Imobiliară ALBA
Biroul de Cadastru şi Publicitate Imobiliară Campeni

A. Partea I. Descrierea imobilului

Nr. CF vechi:744
Nr. topografic:parte din 14608,14609

TEREN Extravilan
Adresa: Jud. Alba

Nr. Crt	Nr cadastral Nr. topografic	Suprafaţa* (mp)	Observaţii / Referinţe
A1		12.076	Sector cadastral:35 Teren neimprejmuit;

B. Partea II. Proprietari şi acte

Inscrieri privitoare la dreptul de proprietate şi alte drepturi reale		Referinţe
1 / 04/10/2024		
Act Normativ nr. 7, din 13/03/1996 emis de PARLAMENTUL ROMÂNIEI;		
B1	Intabulare, drept de PROPRIETATE, dobandit prin Lege, cota actuala 1/1	A1
	1) **NEIDENTIFICAT NEIDENTIFICAT**	
Act Administrativ nr. 3988, din 11/10/2024 emis de PRIMĂRIA COMUNEI MOGOȘ;		
B2	Se notează posesia faptică în favoarea lui	A1
	1) **SILAGHI LIVIA**	

C. Partea III. SARCINI .

Inscrieri privind dezmembramintele dreptului de proprietate, drepturi reale de garanţie şi sarcini	Referinţe
NU SUNT	

Document care conține date cu caracter personal, protejat de prevederile Regulamentului (UE) nr. 679/2016 și Legii 190/2018

Anexa Nr. 1 La Partea I

Teren

Nr cadastral	Suprafaţa (mp)*	Observaţii / Referinţe
	12.076	

* Suprafaţa este determinată in planul de proiecţie Stereo 70.

DETALII LINIARE IMOBIL



Date referitoare la teren

Crt	Categorie folosință	Intra vilan	Suprafaţa (mp)	Tarla	Parcelă	Nr. topo	Observaţii / Referinţe
1	neproductiv	NU	12.076	-	-	-	

Lungime Segmente

1) Valorile lungimilor segmentelor sunt obţinute din proiecţie în plan.

Punct început	X / Y	Punct sfârşit	X / Y	Lungime segment (** (m)
1	371.471,317 534.390,929	2	371.491,162 534.416,968	32.739
3	371.494,214 534.432,999	4	371.480,117 534.452,465	24.034
5	371.468,408 534.473,66	6	371.460,385 534.495,007	22.805
7	371.459,836 534.484,838	8	371.453,688 534.476,696	10.203
9	371.440,346 534.456,421	10	371.407,654 534.425,282	45.149

Punct început	X / Y	Punct sfârşit	X / Y	Lungime segment (** (m)
2	371.491,162 534.416,968	3	371.494,214 534.432,999	16.319
4	371.480,117 534.452,465	5	371.468,408 534.473,66	24.214
6	371.460,385 534.495,007	7	371.459,836 534.484,838	10.184
8	371.453,688 534.476,696	9	371.440,346 534.456,421	24.271
10	371.407,654 534.425,282	11	371.398,843 534.418,584	11.067

Document care conține date cu caracter personal, protejat de prevederile Regulamentului (UE) nr. 679/2016 și Legii 190/2018

Punct început	X / Y	Punct sfârşit	X / Y	Lungime segment (** (m)
11	371.398,843 534.418,584	12	371.394,812 534.423,261	6.174
13	371.386,988 534.424,895	14	371.376,639 534.426,527	10.477
15	371.361,693 534.413,4	16	371.346,353 534.405,836	17.104
17	371.324,571 534.394,784	18	371.313,494 534.390,259	11.965
19	371.316,106 534.384,058	20	371.319,916 534.379,891	5.646
21	371.329,243 534.374,612	22	371.336,476 534.370,942	8.111
23	371.337,22 534.370,564	24	371.348,888 534.363,5	13.64
25	371.356,905 534.357,269	26	371.362,62 534.351,792	7.916
27	371.367,938 534.347,664	28	371.379,964 534.340,084	14.215
29	371.388,679 534.335,171	30	371.403,818 534.344,528	17.797
31	371.437,422 534.360,345	32	371.451,715 534.371,705	18.257

Punct început	X / Y	Punct sfârşit	X / Y	Lungime segment (** (m)
12	371.394,812 534.423,261	13	371.386,988 534.424,895	7.993
14	371.376,639 534.426,527	15	371.361,693 534.413,4	19.892
16	371.346,353 534.405,836	17	371.324,571 534.394,784	24.426
18	371.313,494 534.390,259	19	371.316,106 534.384,058	6.729
20	371.319,916 534.379,891	21	371.329,243 534.374,612	10.717
22	371.336,476 534.370,942	23	371.337,22 534.370,564	0.835
24	371.348,888 534.363,5	25	371.356,905 534.357,269	10.154
26	371.362,62 534.351,792	27	371.367,938 534.347,664	6.732
28	371.379,964 534.340,084	29	371.388,679 534.335,171	10.005
30	371.403,818 534.344,528	31	371.437,422 534.360,345	37.14
32	371.451,715 534.371,705	1	371.471,317 534.390,929	27.456

** Lungimile segmentelor sunt determinate în planul de proiecţie Stereo 70 şi sunt rotunjite la 1 milimetru.
*** Distanţa dintre puncte este formată din segmente cumulate ce sunt mai mici decât valoarea 1 milimetru.

Document care conține date cu caracter personal, protejat de prevederile Regulamentului (UE) nr. 679/2016 și Legii 190/2018

DATE DESPRE IMOBILUL NR. 100504

Oficiul de Cadastru şi Publicitate Imobiliară ALBA
Biroul de Cadastru şi Publicitate Imobiliară Campeni

A. Partea I. Descrierea imobilului

Nr. CF vechi:744
Nr. topografic:parte din 14608,14609

TEREN Extravilan
Adresa: Jud. Alba

Nr. Crt	Nr cadastral Nr. topografic	Suprafaţa* (mp)	Observaţii / Referinţe
A1		3.187	Sector cadastral:35 Teren neimprejmuit;

B. Partea II. Proprietari şi acte

Inscrieri privitoare la dreptul de proprietate şi alte drepturi reale		Referinţe
1 / 04/10/2024		
Act Normativ nr. 7, din 13/03/1996 emis de PARLAMENTUL ROMÂNIEI;		
B1	Inscrierea posesiei, drept de PROPRIETATE, dobandit prin Lege, cota actuala 1/1	A1
	1) **NEIDENTIFICAT NEIDENTIFICAT**	
/		
Act Normativ nr. 7, din 13/03/1996 emis de Parlamentul României (art 13);		
B2	Se noteaza mentiunea de proprietar neidentificat	A1

C. Partea III. SARCINI .

Inscrieri privind dezmembramintele dreptului de proprietate, drepturi reale de garanţie şi sarcini	Referinţe
NU SUNT	

Document care conține date cu caracter personal, protejat de prevederile Regulamentului (UE) nr. 679/2016 și Legii 190/2018

Anexa Nr. 1 La Partea I

Teren

Nr cadastral	Suprafaţa (mp)*	Observaţii / Referinţe
	3.187	

* Suprafaţa este determinată in planul de proiecţie Stereo 70.

DETALII LINIARE IMOBIL

Date referitoare la teren

Crt	Categorie folosință	Intra vilan	Suprafaţa (mp)	Tarla	Parcelă	Nr. topo	Observaţii / Referinţe
1	padure	NU	3.187	-	-	-	537B

Lungime Segmente
1) Valorile lungimilor segmentelor sunt obţinute din proiecţie în plan.

Punct început	X / Y	Punct sfârşit	X / Y	Lungime segment (** (m)
1	371.685,15 534.415,634	2	371.673,432 534.435,75	23.28
2	371.673,432 534.435,75	3	371.662,218 534.444,977	14.522
3	371.662,218 534.444,977	4	371.647,271 534.447,466	15.153
4	371.647,271 534.447,466	5	371.632,323 534.440,994	16.289
5	371.632,323 534.440,994	6	371.611,336 534.432,843	22.515

Document care conține date cu caracter personal, protejat de prevederile Regulamentului (UE) nr. 679/2016 și Legii 190/2018

Punct început	X / Y	Punct sfârşit	X / Y	Lungime segment (** (m)
6	371.611,336 534.432,843	7	371.595,962 534.426,872	16.492
7	371.595,962 534.426,872	8	371.589,007 534.414,285	14.381
8	371.589,007 534.414,285	9	371.572,662 534.402,355	20.236
9	371.572,662 534.402,355	10	371.588,518 534.402,556	15.857
10	371.588,518 534.402,556	11	371.608,826 534.402,813	20.31
11	371.608,826 534.402,813	12	371.622,302 534.402,288	13.486
12	371.622,302 534.402,288	13	371.630,483 534.400,786	8.319
13	371.630,483 534.400,786	14	371.667,927 534.405,204	37.703
14	371.667,927 534.405,204	1	371.685,15 534.415,634	20.136

** Lungimile segmentelor sunt determinate în planul de proiecţie Stereo 70 şi sunt rotunjite la 1 milimetru.
*** Distanţa dintre puncte este formată din segmente cumulate ce sunt mai mici decât valoarea 1 milimetru.

DATE DESPRE IMOBILUL NR. 100505

Oficiul de Cadastru şi Publicitate Imobiliară ALBA
Biroul de Cadastru şi Publicitate Imobiliară Campeni

A. Partea I. Descrierea imobilului

Nr. CF vechi:744
Nr. topografic:parte din 14608,14609

TEREN Extravilan
Adresa: Jud. Alba

Nr. Crt	Nr cadastral Nr. topografic	Suprafaţa* (mp)	Observaţii / Referinţe
A1		4.662	Sector cadastral:35 Teren neimprejmuit;

B. Partea II. Proprietari şi acte

Inscrieri privitoare la dreptul de proprietate şi alte drepturi reale		Referinţe
1 / 04/10/2024		
Act Normativ nr. 7, din 13/03/1996 emis de PARLAMENTUL ROMÂNIEI;		
B1	Inscrierea posesiei, drept de PROPRIETATE, dobandit prin Lege, cota actuala 1/1	A1
	1) **NEIDENTIFICAT NEIDENTIFICAT**	
/		
Act Normativ nr. 7, din 13/03/1996 emis de Parlamentul României (art 13);		
B2	Se noteaza mentiunea de proprietar neidentificat	A1

C. Partea III. SARCINI .

Inscrieri privind dezmembramintele dreptului de proprietate, drepturi reale de garanţie şi sarcini	Referinţe
NU SUNT	

Document care conține date cu caracter personal, protejat de prevederile Regulamentului (UE) nr. 679/2016 și Legii 190/2018

Anexa Nr. 1 La Partea I

Teren

Nr cadastral	Suprafaţa (mp)*	Observaţii / Referinţe
	4.662	

* Suprafaţa este determinată in planul de proiecţie Stereo 70.

DETALII LINIARE IMOBIL

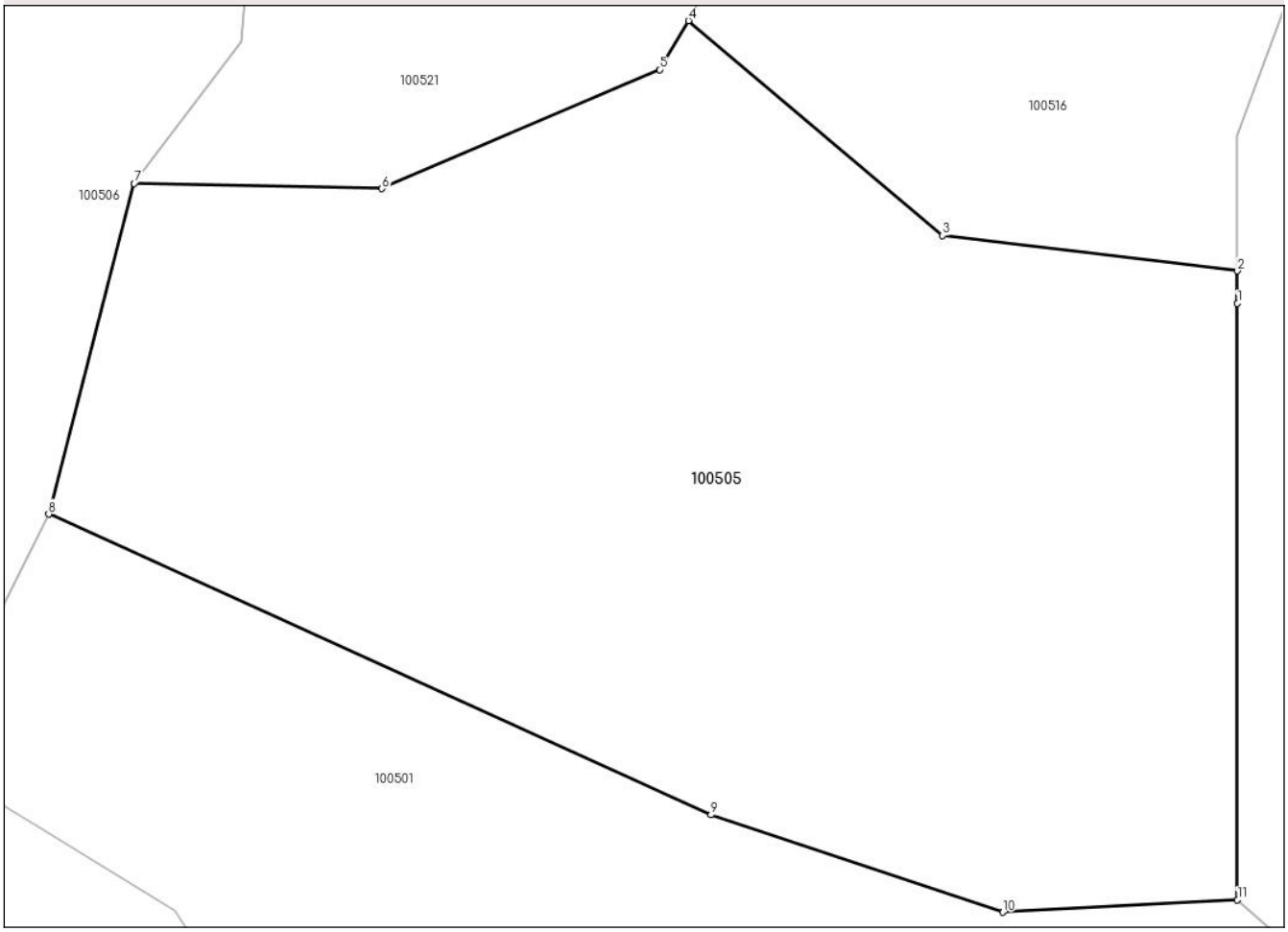

Date referitoare la teren

Crt	Categorie folosință	Intra vilan	Suprafaţa (mp)	Tarla	Parcelă	Nr. topo	Observaţii / Referinţe
1	pasune	NU	4.662	-	-	-	PĂȘUNE ÎMPĂDURITĂ

Lungime Segmente
1) Valorile lungimilor segmentelor sunt obţinute din proiecţie în plan.

Punct început	X / Y	Punct sfârşit	X / Y	Lungime segment (** (m)
1	372.382,262 534.438,555	2	372.382,262 534.441,224	2.669
2	372.382,262 534.441,224	3	372.357,908 534.444,149	24.53
3	372.357,908 534.444,149	4	372.336,935 534.461,869	27.456
4	372.336,935 534.461,869	5	372.334,526 534.457,838	4.696
5	372.334,526 534.457,838	6	372.311,608 534.448,022	24.932

Document care conține date cu caracter personal, protejat de prevederile Regulamentului (UE) nr. 679/2016 și Legii 190/2018

Punct început	X / Y	Punct sfârşit	X / Y	Lungime segment (** (m)
6	372.311,608 534.448,022	7	372.291,153 534.448,443	20.459
7	372.291,153 534.448,443	8	372.284,089 534.421,174	28.169
8	372.284,089 534.421,174	9	372.338,775 534.396,364	60.05
9	372.338,775 534.396,364	10	372.362,885 534.388,333	25.412
10	372.362,885 534.388,333	11	372.382,262 534.389,353	19.404
11	372.382,262 534.389,353	1	372.382,262 534.438,555	49.202

** Lungimile segmentelor sunt determinate în planul de proiecţie Stereo 70 şi sunt rotunjite la 1 milimetru.
*** Distanţa dintre puncte este formată din segmente cumulate ce sunt mai mici decât valoarea 1 milimetru.

Document care conține date cu caracter personal, protejat de prevederile Regulamentului (UE) nr. 679/2016 și Legii 190/2018

DATE DESPRE IMOBILUL NR. 100506

Oficiul de Cadastru şi Publicitate Imobiliară ALBA
Biroul de Cadastru şi Publicitate Imobiliară Campeni

A. Partea I. Descrierea imobilului

Nr. CF vechi:744
Nr. topografic:parte din 14608,14609

TEREN Extravilan
Adresa: Jud. Alba

Nr. Crt	Nr cadastral Nr. topografic	Suprafaţa* (mp)	Observaţii / Referinţe
A1		28.354	Sector cadastral:35 Teren neimprejmuit;

B. Partea II. Proprietari şi acte

Inscrieri privitoare la dreptul de proprietate şi alte drepturi reale		Referinţe
1 / 04/10/2024		
Act Normativ nr. 7, din 13/03/1996 emis de PARLAMENTUL ROMÂNIEI;		
B1	Inscrierea posesiei, drept de PROPRIETATE, dobandit prin Lege, cota actuala 1/1	A1
	1) **NEIDENTIFICAT NEIDENTIFICAT**	
/		
Act Normativ nr. 7, din 13/03/1996 emis de Parlamentul României (art 13);		
B2	Se noteaza mentiunea de proprietar neidentificat	A1

C. Partea III. SARCINI .

Inscrieri privind dezmembramintele dreptului de proprietate, drepturi reale de garanţie şi sarcini	Referinţe
NU SUNT	

Document care conține date cu caracter personal, protejat de prevederile Regulamentului (UE) nr. 679/2016 și Legii 190/2018

Anexa Nr. 1 La Partea I

Teren

Nr cadastral	Suprafaţa (mp)*	Observaţii / Referinţe
	28.354	

* Suprafaţa este determinată in planul de proiecţie Stereo 70.

DETALII LINIARE IMOBIL

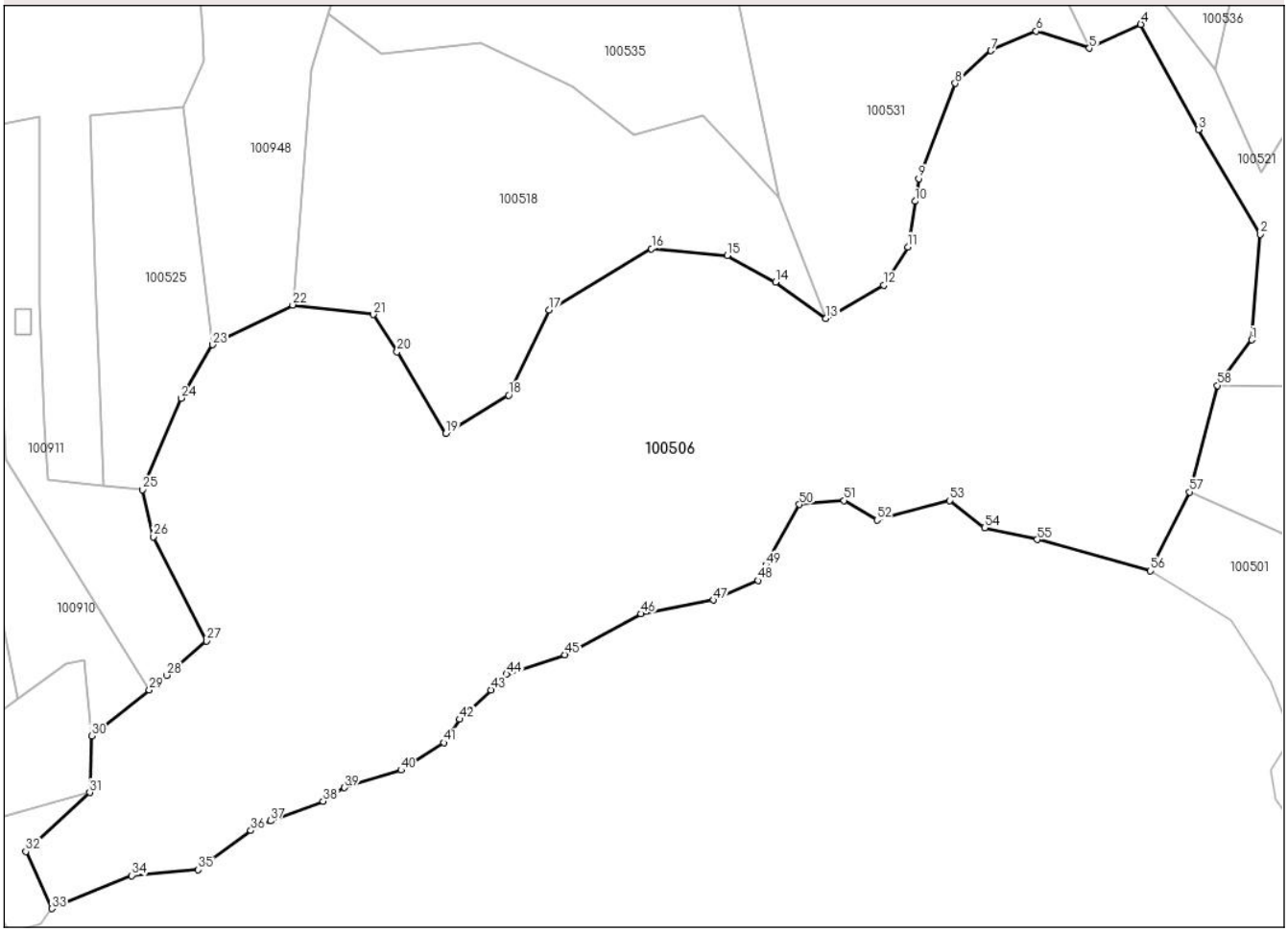

Date referitoare la teren

Crt	Categorie folosință	Intra vilan	Suprafaţa (mp)	Tarla	Parcelă	Nr. topo	Observaţii / Referinţe
1	padure	NU	28.354	-	-	-	537A

Lungime Segmente

1) Valorile lungimilor segmentelor sunt obţinute din proiecţie în plan.

Punct început	X / Y	Punct sfârşit	X / Y	Lungime segment
1	372.300,003 534.460,11	2	372.302,156 534.487,129	27.105
4	372.271,571 534.540,916	5	372.258,361 534.534,746	14.58
7	372.233,161 534.534,146	8	372.223,96 534.525,753	12.454
10	372.213,678 534.495,575	11	372.211,817 534.483,884	11.838
13	372.190,888 534.465,56	14	372.177,931 534.474,921	15.984
16	372.146,158 534.483,421	17	372.119,96 534.467,785	30.509

Punct început	X / Y	Punct sfârşit	X / Y	Lungime segment
2	372.302,156 534.487,129	3	372.286,333 534.513,962	31.151
5	372.258,361 534.534,746	6	372.244,761 534.539,142	14.293
8	372.223,96 534.525,753	9	372.214,607 534.501,411	26.077
11	372.211,817 534.483,884	12	372.205,638 534.474,124	11.551
14	372.177,931 534.474,921	15	372.165,573 534.481,693	14.092
17	372.119,96 534.467,785	18	372.109,59 534.445,968	24.156

Punct început	X / Y	Punct sfârşit	X / Y	Lungime segment
3	372.286,333 534.513,962	4	372.271,571 534.540,916	30.731
6	372.244,761 534.539,142	7	372.233,161 534.534,146	12.63
9	372.214,607 534.501,411	10	372.213,678 534.495,575	5.91
12	372.205,638 534.474,124	13	372.190,888 534.465,56	17.056
15	372.165,573 534.481,693	16	372.146,158 534.483,421	19.492
18	372.109,59 534.445,968	19	372.093,486 534.436,13	18.872

Document care conține date cu caracter personal, protejat de prevederile Regulamentului (UE) nr. 679/2016 și Legii 190/2018

Punct început	X / Y	Punct sfârşit	X / Y	Lungime segment
19	372.093,486 534.436,13	20	372.080,97 534.457,092	24.415
22	372.054,22 534.469,045	23	372.033,683 534.458,851	22.927
25	372.015,714 534.421,768	26	372.018,482 534.409,698	12.384
28	372.021,859 534.374,244	29	372.017,476 534.370,468	5.785
31	372.002,186 534.344,239	32	371.985,842 534.329,161	22.236
34	372.013,0 534.323,0	35	372.030,0 534.324,5	17.066
37	372.048,5 534.337,0	38	372.062,0 534.342,0	14.396
40	372.082,0 534.350,0	41	372.093,0 534.357,0	13.038
43	372.105,0 534.370,5	44	372.109,0 534.374,5	5.657
46	372.143,5 534.390,0	47	372.162,0 534.393,5	18.828
49	372.175,5 534.402,5	50	372.184,0 534.418,0	17.678
52	372.204,0 534.414,0	53	372.222,5 534.419,0	19.164
55	372.245,0 534.409,0	56	372.274,0 534.401,0	30.083
58	372.291,153 534.448,443	1	372.300,003 534.460,11	14.644

Punct început	X / Y	Punct sfârşit	X / Y	Lungime segment
20	372.080,97 534.457,092	21	372.074,832 534.466,588	11.306
23	372.033,683 534.458,851	24	372.025,646 534.445,178	15.86
26	372.018,482 534.409,698	27	372.032,072 534.383,042	29.92
29	372.017,476 534.370,468	30	372.002,701 534.358,73	18.87
32	371.985,842 534.329,161	33	371.992,5 534.314,5	16.102
35	372.030,0 534.324,5	36	372.043,5 534.334,5	16.8
38	372.062,0 534.342,0	39	372.067,5 534.345,5	6.519
41	372.093,0 534.357,0	42	372.097,0 534.363,0	7.211
44	372.109,0 534.374,5	45	372.124,0 534.379,5	15.811
47	372.162,0 534.393,5	48	372.173,5 534.398,5	12.54
50	372.184,0 534.418,0	51	372.195,5 534.419,0	11.543
53	372.222,5 534.419,0	54	372.231,5 534.412,0	11.402
56	372.274,0 534.401,0	57	372.284,089 534.421,174	22.556

Punct început	X / Y	Punct sfârşit	X / Y	Lungime segment
21	372.074,832 534.466,588	22	372.054,22 534.469,045	20.758
24	372.025,646 534.445,178	25	372.015,714 534.421,768	25.429
27	372.032,072 534.383,042	28	372.021,859 534.374,244	13.48
30	372.002,701 534.358,73	31	372.002,186 534.344,239	14.5
33	371.992,5 534.314,5	34	372.013,0 534.323,0	22.192
36	372.043,5 534.334,5	37	372.048,5 534.337,0	5.59
39	372.067,5 534.345,5	40	372.082,0 534.350,0	15.182
42	372.097,0 534.363,0	43	372.105,0 534.370,5	10.966
45	372.124,0 534.379,5	46	372.143,5 534.390,0	22.147
48	372.173,5 534.398,5	49	372.175,5 534.402,5	4.472
51	372.195,5 534.419,0	52	372.204,0 534.414,0	9.862
54	372.231,5 534.412,0	55	372.245,0 534.409,0	13.829
57	372.284,089 534.421,174	58	372.291,153 534.448,443	28.169

**** Lungimile segmentelor sunt determinate în planul de proiecţie Stereo 70 şi sunt rotunjite la 1 milimetru.**
***** Distanţa dintre puncte este formată din segmente cumulate ce sunt mai mici decât valoarea 1 milimetru.**

Document care conține date cu caracter personal, protejat de prevederile Regulamentului (UE) nr. 679/2016 și Legii 190/2018

DATE DESPRE IMOBILUL NR. 100507

Oficiul de Cadastru şi Publicitate Imobiliară ALBA
Biroul de Cadastru şi Publicitate Imobiliară Campeni

A. Partea I. Descrierea imobilului

Nr. CF vechi:744
Nr. topografic:parte din 14608,14609

TEREN Extravilan
Adresa: Jud. Alba

Nr. Crt	Nr cadastral Nr. topografic	Suprafaţa* (mp)	Observaţii / Referinţe
A1		5.425	Sector cadastral:35 Teren neimprejmuit;

B. Partea II. Proprietari şi acte

Inscrieri privitoare la dreptul de proprietate şi alte drepturi reale		Referinţe
1 / 04/10/2024		
Act Normativ nr. 7, din 13/03/1996 emis de PARLAMENTUL ROMÂNIEI;		
B1	Intabulare, drept de PROPRIETATE, dobandit prin Lege, cota actuala 1/1	A1
	1) **NEIDENTIFICAT NEIDENTIFICAT**	
Act Administrativ nr. 3988, din 11/10/2024 emis de PRIMĂRIA COMUNEI MOGOȘ;		
B2	Se notează posesia faptică în favoarea lui	A1
	1) **CÂMPEAN MARIA**	

C. Partea III. SARCINI .

Inscrieri privind dezmembramintele dreptului de proprietate, drepturi reale de garanţie şi sarcini	Referinţe
NU SUNT	

Document care conține date cu caracter personal, protejat de prevederile Regulamentului (UE) nr. 679/2016 și Legii 190/2018

Anexa Nr. 1 La Partea I

Teren

Nr cadastral	Suprafaţa (mp)*	Observaţii / Referinţe
	5.425	

* Suprafaţa este determinată in planul de proiecţie Stereo 70.

DETALII LINIARE IMOBIL

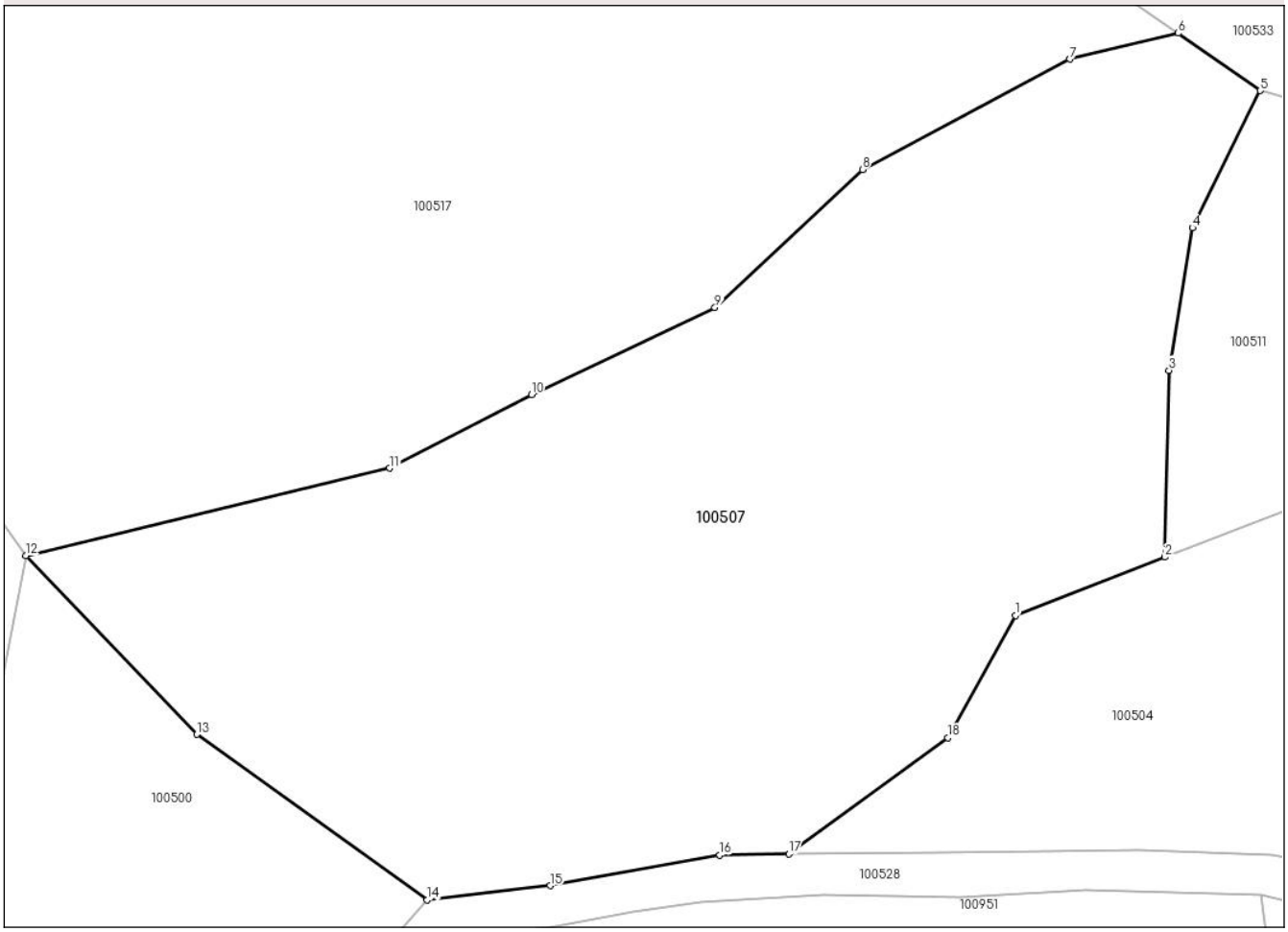

Date referitoare la teren

Crt	Categorie folosință	Intra vilan	Suprafaţa (mp)	Tarla	Parcelă	Nr. topo	Observaţii / Referinţe
1	pasune	NU	5.425	-	-	-	

Lungime Segmente
1) Valorile lungimilor segmentelor sunt obţinute din proiecţie în plan.

Punct început	X / Y	Punct sfârşit	X / Y	Lungime segment (** (m)
1	371.595,962 534.426,872	2	371.611,336 534.432,843	16.492
2	371.611,336 534.432,843	3	371.611,755 534.452,042	19.204
3	371.611,755 534.452,042	4	371.614,164 534.466,674	14.829
4	371.614,164 534.466,674	5	371.621,128 534.480,768	15.721
5	371.621,128 534.480,768	6	371.612,692 534.486,66	10.29

Document care conține date cu caracter personal, protejat de prevederile Regulamentului (UE) nr. 679/2016 și Legii 190/2018

Punct început	X / Y	Punct sfârşit	X / Y	Lungime segment (** (m)
6	371.612,692 534.486,66	7	371.601,536 534.483,994	11.469
7	371.601,536 534.483,994	8	371.580,239 534.472,655	24.128
8	371.580,239 534.472,655	9	371.565,052 534.458,474	20.778
9	371.565,052 534.458,474	10	371.546,194 534.449,533	20.87
10	371.546,194 534.449,533	11	371.531,612 534.441,992	16.417
11	371.531,612 534.441,992	12	371.494,214 534.432,999	38.464
12	371.494,214 534.432,999	13	371.511,8 534.414,642	25.422
13	371.511,8 534.414,642	14	371.535,488 534.397,668	29.142
14	371.535,488 534.397,668	15	371.548,11 534.399,112	12.705
15	371.548,11 534.399,112	16	371.565,556 534.402,265	17.728
16	371.565,556 534.402,265	17	371.572,662 534.402,355	7.107
17	371.572,662 534.402,355	18	371.589,007 534.414,285	20.236
18	371.589,007 534.414,285	1	371.595,962 534.426,872	14.381

** Lungimile segmentelor sunt determinate în planul de proiecţie Stereo 70 şi sunt rotunjite la 1 milimetru.
*** Distanţa dintre puncte este formată din segmente cumulate ce sunt mai mici decât valoarea 1 milimetru.

Document care conține date cu caracter personal, protejat de prevederile Regulamentului (UE) nr. 679/2016 și Legii 190/2018

DATE DESPRE IMOBILUL NR. 100508

Oficiul de Cadastru şi Publicitate Imobiliară ALBA
Biroul de Cadastru şi Publicitate Imobiliară Campeni

A. Partea I. Descrierea imobilului

Nr. CF vechi:969
Nr. topografic:parte din 14618

TEREN Extravilan
Adresa: Jud. Alba

Nr. Crt	Nr cadastral Nr. topografic	Suprafaţa* (mp)	Observaţii / Referinţe
A1		6.874	Sector cadastral:35 Teren neimprejmuit;

B. Partea II. Proprietari şi acte

Inscrieri privitoare la dreptul de proprietate şi alte drepturi reale		Referinţe
1 / 04/10/2024		
Act Normativ nr. 7, din 13/03/1996 emis de PARLAMENTUL ROMÂNIEI;		
B1	Inscrierea posesiei, drept de PROPRIETATE, dobandit prin Lege, cota actuala 1/1	A1
	1) **NEIDENTIFICAT NEIDENTIFICAT**	
/		
Act Normativ nr. 7, din 13/03/1996 emis de Parlamentul României (art 13);		
B2	Se noteaza mentiunea de proprietar neidentificat	A1

C. Partea III. SARCINI .

Inscrieri privind dezmembramintele dreptului de proprietate, drepturi reale de garanţie şi sarcini	Referinţe
NU SUNT	

Document care conține date cu caracter personal, protejat de prevederile Regulamentului (UE) nr. 679/2016 și Legii 190/2018

Anexa Nr. 1 La Partea I

Teren

Nr cadastral	Suprafaţa (mp)*	Observaţii / Referinţe
	6.874	

* Suprafaţa este determinată in planul de proiecţie Stereo 70.

DETALII LINIARE IMOBIL

Date referitoare la teren

Crt	Categorie folosință	Intra vilan	Suprafaţa (mp)	Tarla	Parcelă	Nr. topo	Observaţii / Referinţe
1	faneata	NU	6.874	-	-	-	

Lungime Segmente
1) Valorile lungimilor segmentelor sunt obţinute din proiecţie în plan.

Punct început	X / Y	Punct sfârşit	X / Y	Lungime segment (** (m)
1	371.907,256 534.447,344	2	371.902,68 534.469,504	22.628
2	371.902,68 534.469,504	3	371.899,702 534.480,888	11.767
3	371.899,702 534.480,888	4	371.902,37 534.481,752	2.804
4	371.902,37 534.481,752	5	371.888,176 534.497,594	21.271
5	371.888,176 534.497,594	6	371.876,345 534.511,438	18.211

Document care conține date cu caracter personal, protejat de prevederile Regulamentului (UE) nr. 679/2016 și Legii 190/2018

Punct început	X / Y	Punct sfârşit	X / Y	Lungime segment (** (m)
6	371.876,345 534.511,438	7	371.867,198 534.529,215	19.992
7	371.867,198 534.529,215	8	371.853,709 534.515,514	19.227
8	371.853,709 534.515,514	9	371.840,075 534.496,869	23.098
9	371.840,075 534.496,869	10	371.832,233 534.482,601	16.281
10	371.832,233 534.482,601	11	371.869,383 534.436,649	59.091
11	371.869,383 534.436,649	12	371.886,588 534.413,706	28.677
12	371.886,588 534.413,706	13	371.900,878 534.360,342	55.244
13	371.900,878 534.360,342	14	371.930,275 534.344,908	33.202
14	371.930,275 534.344,908	15	371.940,466 534.345,585	10.214
15	371.940,466 534.345,585	16	371.943,954 534.343,599	4.013
16	371.943,954 534.343,599	17	371.932,99 534.365,537	24.525
17	371.932,99 534.365,537	18	371.920,634 534.394,456	31.448
18	371.920,634 534.394,456	19	371.911,752 534.425,366	32.161
19	371.911,752 534.425,366	1	371.907,256 534.447,344	22.433

** Lungimile segmentelor sunt determinate în planul de proiecţie Stereo 70 şi sunt rotunjite la 1 milimetru.
*** Distanţa dintre puncte este formată din segmente cumulate ce sunt mai mici decât valoarea 1 milimetru.

Document care conține date cu caracter personal, protejat de prevederile Regulamentului (UE) nr. 679/2016 și Legii 190/2018

DATE DESPRE IMOBILUL NR. 100509

Oficiul de Cadastru şi Publicitate Imobiliară ALBA
Biroul de Cadastru şi Publicitate Imobiliară Campeni

A. Partea I. Descrierea imobilului

Nr. CF vechi:969
Nr. topografic:parte din 14618

TEREN Extravilan
Adresa: Jud. Alba

Nr. Crt	Nr cadastral Nr. topografic	Suprafaţa* (mp)	Observaţii / Referinţe
A1		3.753	Sector cadastral:35 Teren neimprejmuit;

B. Partea II. Proprietari şi acte

Inscrieri privitoare la dreptul de proprietate şi alte drepturi reale		Referinţe
1 / 04/10/2024		
Act Normativ nr. 7, din 13/03/1996 emis de PARLAMENTUL ROMÂNIEI;		
B1	Inscrierea posesiei, drept de PROPRIETATE, dobandit prin Lege, cota actuala 1/1	A1
	1) **NEIDENTIFICAT NEIDENTIFICAT**	
/		
Act Normativ nr. 7, din 13/03/1996 emis de Parlamentul României (art 13);		
B2	Se noteaza mentiunea de proprietar neidentificat	A1

C. Partea III. SARCINI .

Inscrieri privind dezmembramintele dreptului de proprietate, drepturi reale de garanţie şi sarcini	Referinţe
NU SUNT	

Document care conține date cu caracter personal, protejat de prevederile Regulamentului (UE) nr. 679/2016 și Legii 190/2018

Anexa Nr. 1 La Partea I

Teren

Nr cadastral	Suprafaţa (mp)*	Observaţii / Referinţe
	3.753	

* Suprafaţa este determinată in planul de proiecţie Stereo 70.

DETALII LINIARE IMOBIL

Date referitoare la teren

Crt	Categorie folosință	Intra vilan	Suprafaţa (mp)	Tarla	Parcelă	Nr. topo	Observaţii / Referinţe
1	faneata	NU	3.653	-	-	-	
2	curti constructii	NU	100	-	-	-	

Date referitoare la construcţii

Crt	Număr	Destinaţie construcţie	Supraf. (mp)	Situaţie juridică	Observaţii / Referinţe
A1.1		constructii de locuinte	73	Fara acte	Nr. niveluri:1; S. construita la sol:73 mp; CASĂ DE LOCUIT
A1.2		constructii de locuinte	22	Fara acte	Nr. niveluri:1; S. construita la sol:22 mp; CASĂ DE LOCUIT

Lungime Segmente

1) Valorile lungimilor segmentelor sunt obţinute din proiecţie în plan.

Punct început	X / Y	Punct sfârşit	X / Y	Lungime segment (** (m)
1	371.967,218 534.513,141	2	371.934,651 534.505,592	33.43
2	371.934,651 534.505,592	3	371.945,398 534.480,815	27.007

Document care conține date cu caracter personal, protejat de prevederile Regulamentului (UE) nr. 679/2016 și Legii 190/2018

Punct început	X / Y	Punct sfârşit	X / Y	Lungime segment (** (m)
3	371.945,398 534.480,815	4	371.949,384 534.460,486	20.716
4	371.949,384 534.460,486	5	371.954,247 534.439,491	21.551
5	371.954,247 534.439,491	6	371.946,523 534.437,326	8.022
6	371.946,523 534.437,326	7	371.960,051 534.389,327	49.869
7	371.960,051 534.389,327	8	371.951,333 534.384,116	10.157
8	371.951,333 534.384,116	9	371.938,811 534.371,414	17.837
9	371.938,811 534.371,414	10	371.941,147 534.359,601	12.042
10	371.941,147 534.359,601	11	371.958,142 534.358,171	17.055
11	371.958,142 534.358,171	12	371.972,96 534.360,286	14.968
12	371.972,96 534.360,286	13	371.983,9 534.368,353	13.593
13	371.983,9 534.368,353	14	371.973,012 534.421,357	54.111
14	371.973,012 534.421,357	15	371.967,983 534.462,451	41.401
15	371.967,983 534.462,451	1	371.967,218 534.513,141	50.695

** Lungimile segmentelor sunt determinate în planul de proiecţie Stereo 70 şi sunt rotunjite la 1 milimetru.
*** Distanţa dintre puncte este formată din segmente cumulate ce sunt mai mici decât valoarea 1 milimetru.

Document care conține date cu caracter personal, protejat de prevederile Regulamentului (UE) nr. 679/2016 și Legii 190/2018

DATE DESPRE IMOBILUL NR. 100510

Oficiul de Cadastru şi Publicitate Imobiliară ALBA
Biroul de Cadastru şi Publicitate Imobiliară Campeni

A. Partea I. Descrierea imobilului

Nr. CF vechi:969
Nr. topografic:parte din 14618

TEREN Extravilan
Adresa: Jud. Alba

Nr. Crt	Nr cadastral Nr. topografic	Suprafaţa* (mp)	Observaţii / Referinţe
A1		3.390	Sector cadastral:35 Teren neimprejmuit;

B. Partea II. Proprietari şi acte

Inscrieri privitoare la dreptul de proprietate şi alte drepturi reale		Referinţe
1 / 04/10/2024		
Act Normativ nr. 7, din 13/03/1996 emis de PARLAMENTUL ROMÂNIEI;		
B1	Intabulare, drept de PROPRIETATE, dobandit prin Lege, cota actuala 1/1	A1
	1) **NEIDENTIFICAT NEIDENTIFICAT**	
Act Administrativ nr. 3988, din 11/10/2024 emis de PRIMĂRIA COMUNEI MOGOȘ;		
B2	Se notează posesia faptică în favoarea lui	A1
	1) **BRAD SABINA**	

C. Partea III. SARCINI .

Inscrieri privind dezmembramintele dreptului de proprietate, drepturi reale de garanţie şi sarcini	Referinţe
NU SUNT	

Document care conține date cu caracter personal, protejat de prevederile Regulamentului (UE) nr. 679/2016 și Legii 190/2018

Anexa Nr. 1 La Partea I

Teren

Nr cadastral	Suprafaţa (mp)*	Observaţii / Referinţe
	3.390	

* Suprafaţa este determinată in planul de proiecţie Stereo 70.

DETALII LINIARE IMOBIL



Date referitoare la teren

Crt	Categorie folosință	Intra vilan	Suprafaţa (mp)	Tarla	Parcelă	Nr. topo	Observaţii / Referinţe
1	pasune	NU	3.390	-	-	-	

Lungime Segmente
1) Valorile lungimilor segmentelor sunt obţinute din proiecţie în plan.

Punct început	X / Y	Punct sfârşit	X / Y	Lungime segment (** (m)
1	371.440,346 534.456,421	2	371.453,688 534.476,696	24.271
3	371.459,836 534.484,838	4	371.460,385 534.495,007	10.184
5	371.431,261 534.479,05	6	371.414,794 534.469,012	19.285
7	371.404,774 534.465,063	8	371.377,175 534.442,87	35.415
9	371.363,971 534.430,42	10	371.353,179 534.421,314	14.12

Punct început	X / Y	Punct sfârşit	X / Y	Lungime segment (** (m)
2	371.453,688 534.476,696	3	371.459,836 534.484,838	10.203
4	371.460,385 534.495,007	5	371.431,261 534.479,05	33.21
6	371.414,794 534.469,012	7	371.404,774 534.465,063	10.77
8	371.377,175 534.442,87	9	371.363,971 534.430,42	18.148
10	371.353,179 534.421,314	11	371.337,177 534.413,116	17.98

Document care conține date cu caracter personal, protejat de prevederile Regulamentului (UE) nr. 679/2016 și Legii 190/2018

Punct început	X / Y	Punct sfârşit	X / Y	Lungime segment (** (m)
11	371.337,177 534.413,116	12	371.313,05 534.405,529	25.292
13	371.305,055 534.402,367	14	371.305,232 534.400,806	1.571
15	371.307,375 534.394,814	16	371.308,544 534.393,362	1.864
17	371.313,494 534.390,259	18	371.324,571 534.394,784	11.965
19	371.346,353 534.405,836	20	371.361,693 534.413,4	17.104
21	371.376,639 534.426,527	22	371.386,988 534.424,895	10.477
23	371.394,812 534.423,261	24	371.398,843 534.418,584	6.174
25	371.407,654 534.425,282	1	371.440,346 534.456,421	45.149

Punct început	X / Y	Punct sfârşit	X / Y	Lungime segment (** (m)
12	371.313,05 534.405,529	13	371.305,055 534.402,367	8.598
14	371.305,232 534.400,806	15	371.307,375 534.394,814	6.365
16	371.308,544 534.393,362	17	371.313,494 534.390,259	5.842
18	371.324,571 534.394,784	19	371.346,353 534.405,836	24.426
20	371.361,693 534.413,4	21	371.376,639 534.426,527	19.892
22	371.386,988 534.424,895	23	371.394,812 534.423,261	7.993
24	371.398,843 534.418,584	25	371.407,654 534.425,282	11.067

** Lungimile segmentelor sunt determinate în planul de proiecţie Stereo 70 şi sunt rotunjite la 1 milimetru.
*** Distanţa dintre puncte este formată din segmente cumulate ce sunt mai mici decât valoarea 1 milimetru.

Document care conține date cu caracter personal, protejat de prevederile Regulamentului (UE) nr. 679/2016 și Legii 190/2018

DATE DESPRE IMOBILUL NR. 100511

Oficiul de Cadastru şi Publicitate Imobiliară ALBA
Biroul de Cadastru şi Publicitate Imobiliară Campeni

A. Partea I. Descrierea imobilului

Nr. CF vechi:37
Nr. topografic:parte din 14617

TEREN Extravilan
Adresa: Jud. Alba

Nr. Crt	Nr cadastral Nr. topografic	Suprafaţa* (mp)	Observaţii / Referinţe
A1		15.705	Sector cadastral:35 Teren neimprejmuit;

B. Partea II. Proprietari şi acte

Inscrieri privitoare la dreptul de proprietate şi alte drepturi reale		Referinţe
1 / 04/10/2024		
Act Normativ nr. 7, din 13/03/1996 emis de PARLAMENTUL ROMÂNIEI;		
B1	Intabulare, drept de PROPRIETATE, dobandit prin Lege, cota actuala 1/1	A1
	1) **NEIDENTIFICAT NEIDENTIFICAT**	
Act Administrativ nr. 3988, din 11/10/2024 emis de PRIMĂRIA COMUNEI MOGOȘ;		
B2	Se notează posesia faptică în favoarea lui	A1
	1) **SICOE NICULINA**	

C. Partea III. SARCINI .

Inscrieri privind dezmembramintele dreptului de proprietate, drepturi reale de garanţie şi sarcini	Referinţe
NU SUNT	

Anexa Nr. 1 La Partea I

Teren

Nr cadastral	Suprafaţa (mp)*	Observaţii / Referinţe
	15.705	

* Suprafaţa este determinată in planul de proiecţie Stereo 70.

DETALII LINIARE IMOBIL

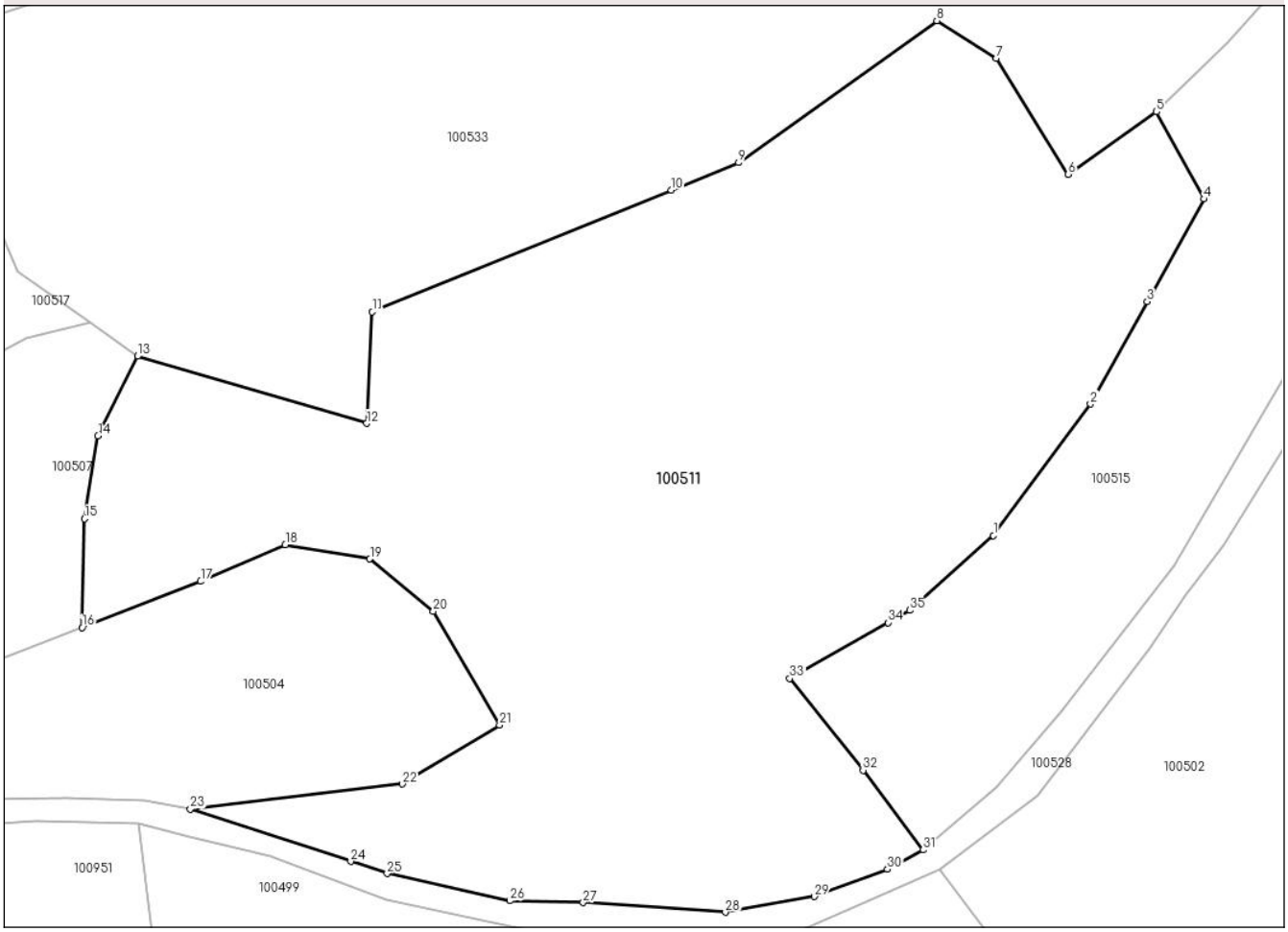

Date referitoare la teren

Crt	Categorie folosință	Intra vilan	Suprafaţa (mp)	Tarla	Parcelă	Nr. topo	Observaţii / Referinţe
1	pasune	NU	15.705	-	-	-	

Lungime Segmente

1) Valorile lungimilor segmentelor sunt obţinute din proiecţie în plan.

Punct început	X / Y	Punct sfârşit	X / Y	Lungime segment (** (m)
1	371.772,456 534.449,105	2	371.789,608 534.472,297	28.845
3	371.799,649 534.490,41	4	371.809,69 534.508,524	20.71
5	371.801,271 534.523,915	6	371.785,651 534.512,889	19.12
7	371.772,976 534.533,379	8	371.762,442 534.540,006	12.445
9	371.727,407 534.514,939	10	371.715,505 534.510,096	12.849

Punct început	X / Y	Punct sfârşit	X / Y	Lungime segment (** (m)
2	371.789,608 534.472,297	3	371.799,649 534.490,41	20.71
4	371.809,69 534.508,524	5	371.801,271 534.523,915	17.544
6	371.785,651 534.512,889	7	371.772,976 534.533,379	24.094
8	371.762,442 534.540,006	9	371.727,407 534.514,939	43.079
10	371.715,505 534.510,096	11	371.662,648 534.488,59	57.065

Document care conține date cu caracter personal, protejat de prevederile Regulamentului (UE) nr. 679/2016 și Legii 190/2018

Punct început	X / Y	Punct sfârşit	X / Y	Lungime segment (** (m)
11	371.662,648 534.488,59	12	371.661,659 534.468,911	19.703
13	371.621,128 534.480,768	14	371.614,164 534.466,674	15.721
15	371.611,755 534.452,042	16	371.611,336 534.432,843	19.204
17	371.632,323 534.440,994	18	371.647,271 534.447,466	16.289
19	371.662,218 534.444,977	20	371.673,432 534.435,75	14.522
21	371.685,15 534.415,634	22	371.667,927 534.405,204	20.136
23	371.630,483 534.400,786	24	371.658,818 534.391,525	29.81
25	371.665,27 534.389,416	26	371.686,95 534.384,582	22.213
27	371.699,909 534.384,273	28	371.725,054 534.382,578	25.202
29	371.740,79 534.385,352	30	371.753,748 534.390,132	13.812
31	371.760,024 534.393,58	32	371.749,407 534.407,64	17.618
33	371.736,432 534.423,846	34	371.753,837 534.433,719	20.01
35	371.757,651 534.435,883	1	371.772,456 534.449,105	19.85

Punct început	X / Y	Punct sfârşit	X / Y	Lungime segment (** (m)
12	371.661,659 534.468,911	13	371.621,128 534.480,768	42.23
14	371.614,164 534.466,674	15	371.611,755 534.452,042	14.829
16	371.611,336 534.432,843	17	371.632,323 534.440,994	22.515
18	371.647,271 534.447,466	19	371.662,218 534.444,977	15.153
20	371.673,432 534.435,75	21	371.685,15 534.415,634	23.28
22	371.667,927 534.405,204	23	371.630,483 534.400,786	37.703
24	371.658,818 534.391,525	25	371.665,27 534.389,416	6.788
26	371.686,95 534.384,582	27	371.699,909 534.384,273	12.963
28	371.725,054 534.382,578	29	371.740,79 534.385,352	15.978
30	371.753,748 534.390,132	31	371.760,024 534.393,58	7.161
32	371.749,407 534.407,64	33	371.736,432 534.423,846	20.76
34	371.753,837 534.433,719	35	371.757,651 534.435,883	4.385

** Lungimile segmentelor sunt determinate în planul de proiecţie Stereo 70 şi sunt rotunjite la 1 milimetru.
*** Distanţa dintre puncte este formată din segmente cumulate ce sunt mai mici decât valoarea 1 milimetru.

Document care conține date cu caracter personal, protejat de prevederile Regulamentului (UE) nr. 679/2016 și Legii 190/2018

DATE DESPRE IMOBILUL NR. 100512

Oficiul de Cadastru şi Publicitate Imobiliară ALBA
Biroul de Cadastru şi Publicitate Imobiliară Campeni

A. Partea I. Descrierea imobilului

Nr. CF vechi:37
Nr. topografic:parte din 14617

TEREN Extravilan

Adresa: Jud. Alba

Nr. Crt	Nr cadastral Nr. topografic	Suprafaţa* (mp)	Observaţii / Referinţe
A1		2.117	Sector cadastral:35 Teren neimprejmuit;

B. Partea II. Proprietari şi acte

Inscrieri privitoare la dreptul de proprietate şi alte drepturi reale		Referinţe
1 / 04/10/2024		
Act Normativ nr. 7, din 13/03/1996 emis de PARLAMENTUL ROMÂNIEI;		
B1	Intabulare, drept de PROPRIETATE, dobandit prin Lege, cota actuala 1/1	A1
	1) **NEIDENTIFICAT NEIDENTIFICAT**	
Act Administrativ nr. 3988, din 11/10/2024 emis de PRIMĂRIA COMUNEI MOGOȘ;		
B2	Se notează posesia faptică în favoarea lui	A1
	1) **TOMA CORNEL-VIOREL**	

C. Partea III. SARCINI .

Inscrieri privind dezmembramintele dreptului de proprietate, drepturi reale de garanţie şi sarcini	Referinţe
NU SUNT	

Document care conține date cu caracter personal, protejat de prevederile Regulamentului (UE) nr. 679/2016 și Legii 190/2018

Anexa Nr. 1 La Partea I

Teren

Nr cadastral	Suprafaţa (mp)*	Observaţii / Referinţe
	2.117	

* Suprafaţa este determinată in planul de proiecţie Stereo 70.

DETALII LINIARE IMOBIL



Date referitoare la teren

Crt	Categorie folosință	Intra vilan	Suprafaţa (mp)	Tarla	Parcelă	Nr. topo	Observaţii / Referinţe
1	pasune	NU	2.117	-	-	-	

Lungime Segmente
1) Valorile lungimilor segmentelor sunt obţinute din proiecţie în plan.

Punct început	X / Y	Punct sfârşit	X / Y	Lungime segment (** (m)
1	371.377,175 534.442,87	2	371.404,774 534.465,063	35.415
2	371.404,774 534.465,063	3	371.414,794 534.469,012	10.77
3	371.414,794 534.469,012	4	371.431,261 534.479,05	19.285
4	371.431,261 534.479,05	5	371.460,385 534.495,007	33.21
5	371.460,385 534.495,007	6	371.454,683 534.505,014	11.518

Document care conține date cu caracter personal, protejat de prevederile Regulamentului (UE) nr. 679/2016 și Legii 190/2018

Punct început	X / Y	Punct sfârşit	X / Y	Lungime segment (** (m)
6	371.454,683 534.505,014	7	371.454,562 534.505,227	0.245
7	371.454,562 534.505,227	8	371.418,857 534.485,687	40.702
8	371.418,857 534.485,687	9	371.390,164 534.466,794	34.355
9	371.390,164 534.466,794	10	371.352,338 534.436,424	48.51
10	371.352,338 534.436,424	11	371.330,142 534.423,929	25.471
11	371.330,142 534.423,929	12	371.303,599 534.416,77	27.491
12	371.303,599 534.416,77	13	371.305,055 534.402,367	14.477
13	371.305,055 534.402,367	14	371.313,05 534.405,529	8.598
14	371.313,05 534.405,529	15	371.337,177 534.413,116	25.292
15	371.337,177 534.413,116	16	371.353,179 534.421,314	17.98
16	371.353,179 534.421,314	17	371.363,971 534.430,42	14.12
17	371.363,971 534.430,42	1	371.377,175 534.442,87	18.148

** Lungimile segmentelor sunt determinate în planul de proiecţie Stereo 70 şi sunt rotunjite la 1 milimetru.
*** Distanţa dintre puncte este formată din segmente cumulate ce sunt mai mici decât valoarea 1 milimetru.

Document care conține date cu caracter personal, protejat de prevederile Regulamentului (UE) nr. 679/2016 și Legii 190/2018

DATE DESPRE IMOBILUL NR. 100513

Oficiul de Cadastru şi Publicitate Imobiliară ALBA
Biroul de Cadastru şi Publicitate Imobiliară Campeni

A. Partea I. Descrierea imobilului

Nr. CF vechi:1052
Nr. topografic:parte din 14619

TEREN Extravilan

Adresa: Jud. Alba

Nr. Crt	Nr cadastral Nr. topografic	Suprafaţa* (mp)	Observaţii / Referinţe
A1	74983	10.007	Sector cadastral:35 Teren neimprejmuit;

B. Partea II. Proprietari şi acte

Inscrieri privitoare la dreptul de proprietate şi alte drepturi reale		Referinţe
2075 / 18/02/2022		
Hotarare Judecatoreasca nr. 888/2021 dosar 1196/203/2021, din 17/11/2021 emis de JUDECATORIA CAMPENI (inscris sub semnatura privata nr CERERE+DECLARATIE din 17.02.2022, emis de BAR IOAN;act administrativ nr 410 din 09.02.2022, emis de COMUNA MOGOȘ;inscris sub semnatura privata nr BORDEROU+INV+MEMORIU din 17.02.2022, emis de BAR IOAN;inscris sub semnatura privata nr A-1.35 din 17.02.2022, emis de BAR IOAN;inscris sub semnatura privata nr CI din 17.02.2022, emis de BAR IOAN;act administrativ nr 412 din 15.02.2022, emis de PRIMARIA COMUNEI MOGOS;inscris sub semnatura privata nr DOC TEHNICA EXTRAJUDICIARA din 17.02.2022, emis de BAR IOAN);		
B1	imobilul de sub A 1 cu nr. top 14456/1, 14479/1, 14480/1 , 14480/2 se identifica cu cf electronic 73453 UAT MOGOS (provenita din conversia de pe hartie a cf nr.1051), se actualizează destinația ca fiind extravilan și se înscrie suprafața reală și categoria de folosință actuală	A1
	1) **MICLEA IOAN**	
B2	Intabulare, drept de PROPRIETATEcu titlu cumpărare , ca bun propriu, dobandit prin Hotarare Judecatoreasca, cota actuala 1/1	A1
	1) **MICLEA IOAN**	

C. Partea III. SARCINI .

Inscrieri privind dezmembramintele dreptului de proprietate, drepturi reale de garanţie şi sarcini	Referinţe
NU SUNT	

Anexa Nr. 1 La Partea I

Teren

Nr cadastral	Suprafaţa (mp)*	Observaţii / Referinţe
74983	10.007	

* Suprafaţa este determinată in planul de proiecţie Stereo 70.

DETALII LINIARE IMOBIL

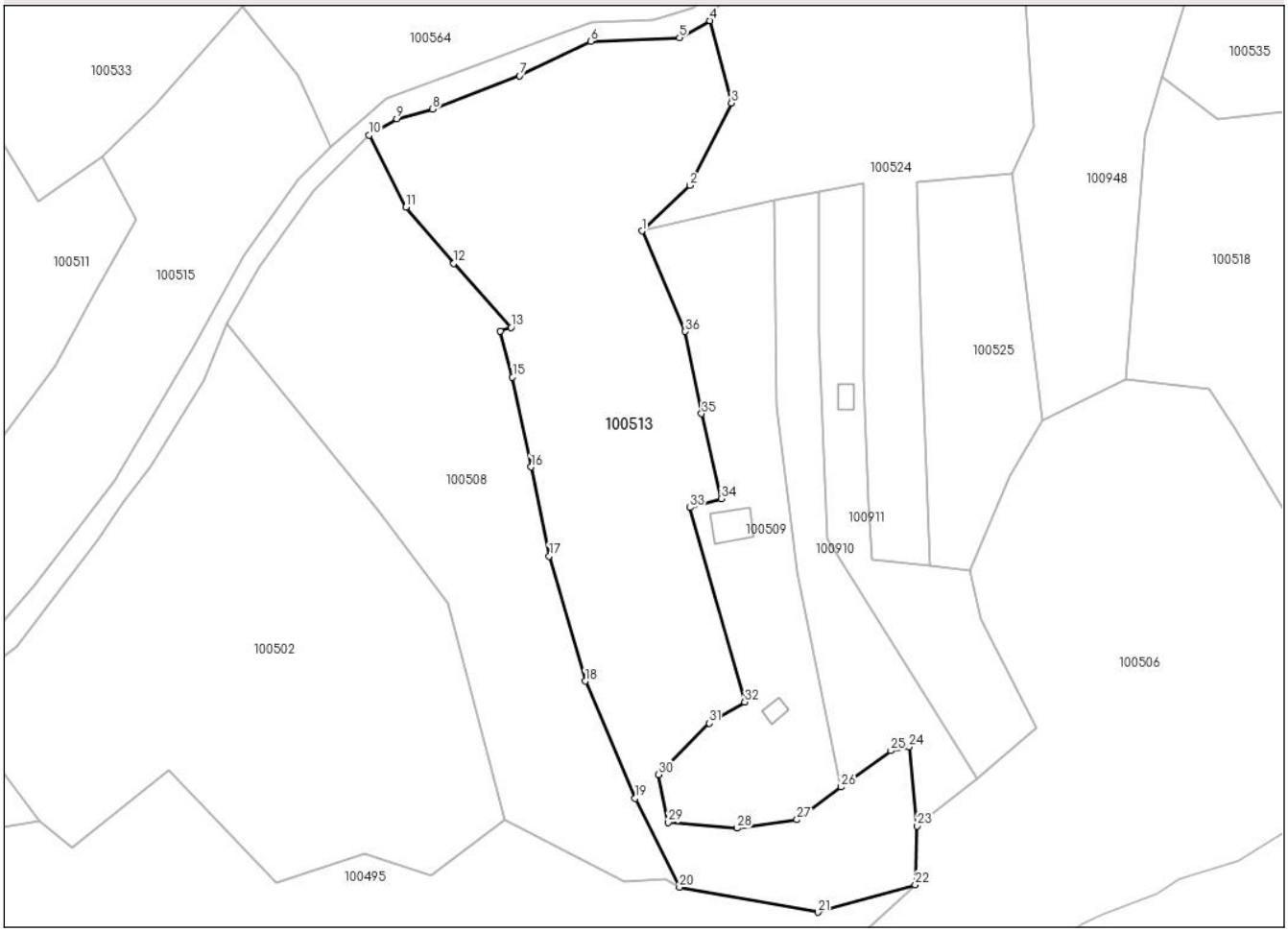

Date referitoare la teren

Crt	Categorie folosință	Intra vilan	Suprafaţa (mp)	Tarla	Parcelă	Nr. topo	Observaţii / Referinţe
1	faneata	NU	8.205	-	-	14456/1, 14479/1, 14480/1	
2	faneata	NU	1.802	-	-	14480/2	

Lungime Segmente

1) Valorile lungimilor segmentelor sunt obţinute din proiecţie în plan.

Punct început	X / Y	Punct sfârşit	X / Y	Lungime segment (** (m)
1	371.934,651 534.505,592	2	371.946,549 534.516,85	16.38
3	371.956,788 534.537,194	4	371.951,509 534.557,478	20.96
5	371.943,94 534.553,247	6	371.921,989 534.552,375	21.968
7	371.904,425 534.543,882	8	371.882,969 534.535,644	22.983

Punct început	X / Y	Punct sfârşit	X / Y	Lungime segment (** (m)
2	371.946,549 534.516,85	3	371.956,788 534.537,194	22.775
4	371.951,509 534.557,478	5	371.943,94 534.553,247	8.671
6	371.921,989 534.552,375	7	371.904,425 534.543,882	19.51
8	371.882,969 534.535,644	9	371.874,075 534.533,247	9.211

Document care conține date cu caracter personal, protejat de prevederile Regulamentului (UE) nr. 679/2016 și Legii 190/2018

Punct început	X / Y	Punct sfârşit	X / Y	Lungime segment (** (m)
9	371.874,075 534.533,247	10	371.867,198 534.529,215	7.972
11	371.876,345 534.511,438	12	371.888,176 534.497,594	18.211
13	371.902,37 534.481,752	14	371.899,702 534.480,888	2.804
15	371.902,68 534.469,504	16	371.907,256 534.447,344	22.628
17	371.911,752 534.425,366	18	371.920,634 534.394,456	32.161
19	371.932,99 534.365,537	20	371.943,954 534.343,599	24.525
21	371.978,194 534.337,458	22	372.002,186 534.344,239	24.932
23	372.002,701 534.358,73	24	372.000,75 534.378,298	19.665
25	371.996,16 534.377,33	26	371.983,9 534.368,353	15.195
27	371.972,96 534.360,286	28	371.958,142 534.358,171	14.968
29	371.941,147 534.359,601	30	371.938,811 534.371,414	12.042
31	371.951,333 534.384,116	32	371.960,051 534.389,327	10.157
33	371.946,523 534.437,326	34	371.954,247 534.439,491	8.022
35	371.949,384 534.460,486	36	371.945,398 534.480,815	20.716

Punct început	X / Y	Punct sfârşit	X / Y	Lungime segment (** (m)
10	371.867,198 534.529,215	11	371.876,345 534.511,438	19.992
12	371.888,176 534.497,594	13	371.902,37 534.481,752	21.271
14	371.899,702 534.480,888	15	371.902,68 534.469,504	11.767
16	371.907,256 534.447,344	17	371.911,752 534.425,366	22.433
18	371.920,634 534.394,456	19	371.932,99 534.365,537	31.448
20	371.943,954 534.343,599	21	371.978,194 534.337,458	34.786
22	372.002,186 534.344,239	23	372.002,701 534.358,73	14.5
24	372.000,75 534.378,298	25	371.996,16 534.377,33	4.691
26	371.983,9 534.368,353	27	371.972,96 534.360,286	13.593
28	371.958,142 534.358,171	29	371.941,147 534.359,601	17.055
30	371.938,811 534.371,414	31	371.951,333 534.384,116	17.837
32	371.960,051 534.389,327	33	371.946,523 534.437,326	49.869
34	371.954,247 534.439,491	35	371.949,384 534.460,486	21.551
36	371.945,398 534.480,815	1	371.934,651 534.505,592	27.007

**** Lungimile segmentelor sunt determinate în planul de proiecţie Stereo 70 şi sunt rotunjite la 1 milimetru.**
***** Distanţa dintre puncte este formată din segmente cumulate ce sunt mai mici decât valoarea 1 milimetru.**

Document care conține date cu caracter personal, protejat de prevederile Regulamentului (UE) nr. 679/2016 și Legii 190/2018

DATE DESPRE IMOBILUL NR. 100514

Oficiul de Cadastru şi Publicitate Imobiliară ALBA
Biroul de Cadastru şi Publicitate Imobiliară Campeni

A. Partea I. Descrierea imobilului

Nr. CF vechi:1052
Nr. topografic:parte din 14619

TEREN Extravilan
Adresa: Jud. Alba

Nr. Crt	Nr cadastral Nr. topografic	Suprafaţa* (mp)	Observaţii / Referinţe
A1		4.175	Sector cadastral:35 Teren neimprejmuit;

B. Partea II. Proprietari şi acte

Inscrieri privitoare la dreptul de proprietate şi alte drepturi reale		Referinţe
1 / 04/10/2024		
Act Normativ nr. 7, din 13/03/1996 emis de PARLAMENTUL ROMÂNIEI;		
B1	Intabulare, drept de PROPRIETATE, dobandit prin Lege, cota actuala 1/1	A1
	1) **NEIDENTIFICAT NEIDENTIFICAT**	
Act Administrativ nr. 3988, din 11/10/2024 emis de PRIMĂRIA COMUNEI MOGOȘ;		
B2	Se notează posesia faptică în favoarea lui	A1
	1) **TOMA CORNEL-VIOREL**	

C. Partea III. SARCINI .

Inscrieri privind dezmembramintele dreptului de proprietate, drepturi reale de garanţie şi sarcini	Referinţe
NU SUNT	

Anexa Nr. 1 La Partea I

Teren

Nr cadastral	Suprafaţa (mp)*	Observaţii / Referinţe
	4.175	

* Suprafaţa este determinată in planul de proiecţie Stereo 70.

DETALII LINIARE IMOBIL

Date referitoare la teren

Crt	Categorie folosință	Intra vilan	Suprafaţa (mp)	Tarla	Parcelă	Nr. topo	Observaţii / Referinţe
1	pasune	NU	4.175	-	-	-	

Lungime Segmente

1) Valorile lungimilor segmentelor sunt obţinute din proiecţie în plan.

Punct început	X / Y	Punct sfârşit	X / Y	Lungime segment (** (m)
1	371.418,857 534.485,687	2	371.454,562 534.505,227	40.702
3	371.452,627 534.517,791	4	371.444,579 534.538,314	22.045
5	371.434,848 534.534,382	6	371.421,675 534.519,448	19.913
7	371.407,672 534.502,994	8	371.383,468 534.488,084	28.427
9	371.366,877 534.474,7	10	371.352,451 534.464,375	17.741

Punct început	X / Y	Punct sfârşit	X / Y	Lungime segment (** (m)
2	371.454,562 534.505,227	3	371.452,627 534.517,791	12.712
4	371.444,579 534.538,314	5	371.434,848 534.534,382	10.496
6	371.421,675 534.519,448	7	371.407,672 534.502,994	21.606
8	371.383,468 534.488,084	9	371.366,877 534.474,7	21.317
10	371.352,451 534.464,375	11	371.333,95 534.449,427	23.784

Document care conține date cu caracter personal, protejat de prevederile Regulamentului (UE) nr. 679/2016 și Legii 190/2018

Punct început	X / Y	Punct sfârşit	X / Y	Lungime segment (** (m)
11	371.333,95 534.449,427	12	371.328,82 534.446,027	6.155
13	371.316,124 534.441,91	14	371.303,308 534.443,613	12.929
15	371.297,144 534.442,606	16	371.299,16 534.435,493	7.393
17	371.302,335 534.426,802	18	371.303,599 534.416,77	10.111
19	371.330,142 534.423,929	20	371.352,338 534.436,424	25.471
21	371.390,164 534.466,794	1	371.418,857 534.485,687	34.355

Punct început	X / Y	Punct sfârşit	X / Y	Lungime segment (** (m)
12	371.328,82 534.446,027	13	371.316,124 534.441,91	13.347
14	371.303,308 534.443,613	15	371.297,144 534.442,606	6.246
16	371.299,16 534.435,493	17	371.302,335 534.426,802	9.253
18	371.303,599 534.416,77	19	371.330,142 534.423,929	27.491
20	371.352,338 534.436,424	21	371.390,164 534.466,794	48.51

** Lungimile segmentelor sunt determinate în planul de proiecţie Stereo 70 şi sunt rotunjite la 1 milimetru.
*** Distanţa dintre puncte este formată din segmente cumulate ce sunt mai mici decât valoarea 1 milimetru.

Document care conține date cu caracter personal, protejat de prevederile Regulamentului (UE) nr. 679/2016 și Legii 190/2018

DATE DESPRE IMOBILUL NR. 100515

Oficiul de Cadastru şi Publicitate Imobiliară ALBA
Biroul de Cadastru şi Publicitate Imobiliară Campeni

A. Partea I. Descrierea imobilului

Nr. CF vechi:1052
Nr. topografic:parte din 14619

TEREN Extravilan
Adresa: Jud. Alba

Nr. Crt	Nr cadastral Nr. topografic	Suprafaţa* (mp)	Observaţii / Referinţe
A1		5.577	Sector cadastral:35 Teren neimprejmuit;

B. Partea II. Proprietari şi acte

Inscrieri privitoare la dreptul de proprietate şi alte drepturi reale		Referinţe
1 / 04/10/2024		
Act Normativ nr. 7, din 13/03/1996 emis de PARLAMENTUL ROMÂNIEI;		
B1	Inscrierea posesiei, drept de PROPRIETATE, dobandit prin Lege, cota actuala 1/1	A1
	1) **NEIDENTIFICAT NEIDENTIFICAT**	
/		
Act Normativ nr. 7, din 13/03/1996 emis de Parlamentul României (art 13);		
B2	Se noteaza mentiunea de proprietar neidentificat	A1

C. Partea III. SARCINI .

Inscrieri privind dezmembramintele dreptului de proprietate, drepturi reale de garanţie şi sarcini	Referinţe
NU SUNT	

Document care conține date cu caracter personal, protejat de prevederile Regulamentului (UE) nr. 679/2016 și Legii 190/2018

Anexa Nr. 1 La Partea I

Teren

Nr cadastral	Suprafaţa (mp)*	Observaţii / Referinţe
	5.577	

* Suprafaţa este determinată in planul de proiecţie Stereo 70.

DETALII LINIARE IMOBIL

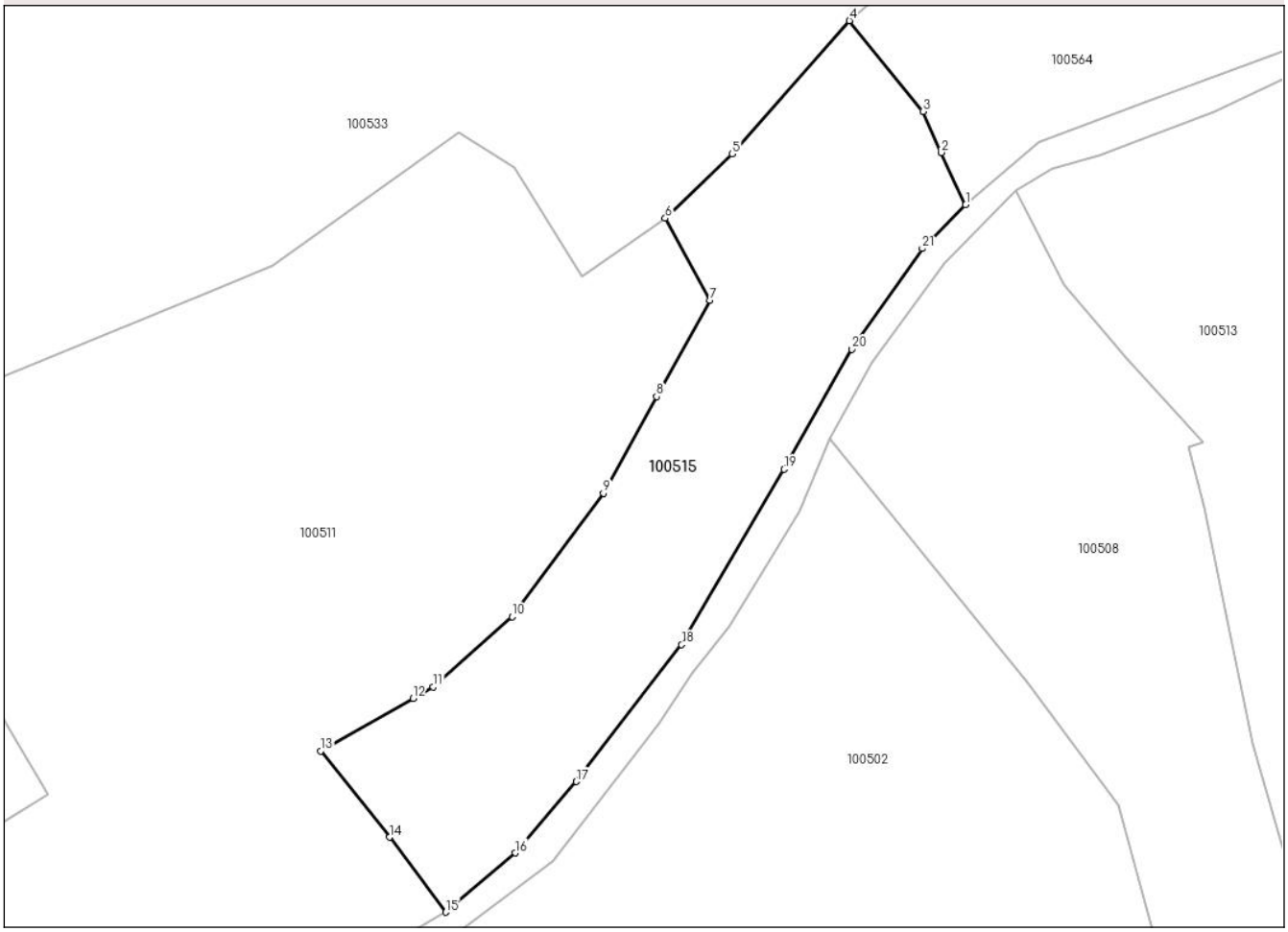

Date referitoare la teren

Crt	Categorie folosință	Intra vilan	Suprafaţa (mp)	Tarla	Parcelă	Nr. topo	Observaţii / Referinţe
1	faneata	NU	5.577	-	-	-	

Lungime Segmente
1) Valorile lungimilor segmentelor sunt obţinute din proiecţie în plan.

Punct început	X / Y	Punct sfârşit	X / Y	Lungime segment (** (m)
1	371.857,758 534.526,44	2	371.853,195 534.536,265	10.833
3	371.849,716 534.543,972	4	371.835,9 534.561,027	21.949
5	371.813,852 534.536,025	6	371.801,271 534.523,915	17.462
7	371.809,69 534.508,524	8	371.799,649 534.490,41	20.71
9	371.789,608 534.472,297	10	371.772,456 534.449,105	28.845

Punct început	X / Y	Punct sfârşit	X / Y	Lungime segment (** (m)
2	371.853,195 534.536,265	3	371.849,716 534.543,972	8.456
4	371.835,9 534.561,027	5	371.813,852 534.536,025	33.336
6	371.801,271 534.523,915	7	371.809,69 534.508,524	17.544
8	371.799,649 534.490,41	9	371.789,608 534.472,297	20.71
10	371.772,456 534.449,105	11	371.757,651 534.435,883	19.85

Document care conține date cu caracter personal, protejat de prevederile Regulamentului (UE) nr. 679/2016 și Legii 190/2018

Punct început	X / Y	Punct sfârşit	X / Y	Lungime segment (** (m)
11	371.757,651 534.435,883	12	371.753,837 534.433,719	4.385
13	371.736,432 534.423,846	14	371.749,407 534.407,64	20.76
15	371.760,024 534.393,58	16	371.773,04 534.404,703	17.121
17	371.784,533 534.418,129	18	371.804,344 534.443,828	32.448
19	371.823,62 534.476,783	20	371.836,304 534.499,317	25.859
21	371.849,599 534.518,236	1	371.857,758 534.526,44	11.57

Punct început	X / Y	Punct sfârşit	X / Y	Lungime segment (** (m)
12	371.753,837 534.433,719	13	371.736,432 534.423,846	20.01
14	371.749,407 534.407,64	15	371.760,024 534.393,58	17.618
16	371.773,04 534.404,703	17	371.784,533 534.418,129	17.673
18	371.804,344 534.443,828	19	371.823,62 534.476,783	38.179
20	371.836,304 534.499,317	21	371.849,599 534.518,236	23.123

** Lungimile segmentelor sunt determinate în planul de proiecţie Stereo 70 şi sunt rotunjite la 1 milimetru.
*** Distanţa dintre puncte este formată din segmente cumulate ce sunt mai mici decât valoarea 1 milimetru.

Document care conține date cu caracter personal, protejat de prevederile Regulamentului (UE) nr. 679/2016 și Legii 190/2018

DATE DESPRE IMOBILUL NR. 100516

Oficiul de Cadastru şi Publicitate Imobiliară ALBA
Biroul de Cadastru şi Publicitate Imobiliară Campeni

A. Partea I. Descrierea imobilului

Nr. CF vechi:1005
Nr. topografic:parte din 14792

TEREN Necunoscut

Adresa: Loc. Mogos, Jud. Alba

Nr. Crt	Nr cadastral Nr. topografic	Suprafaţa* (mp)	Observaţii / Referinţe
A1		2.838	Sector cadastral:35 Teren neimprejmuit;

B. Partea II. Proprietari şi acte

Inscrieri privitoare la dreptul de proprietate şi alte drepturi reale		Referinţe
1 / 04/10/2024		
Act Normativ nr. 7, din 13/03/1996 emis de PARLAMENTUL ROMÂNIEI;		
B1	Intabulare, drept de PROPRIETATE, dobandit prin Lege, cota actuala 1/1	A1
	1) **NEIDENTIFICAT NEIDENTIFICAT**	
Act Administrativ nr. 3988, din 11/10/2024 emis de PRIMĂRIA COMUNEI MOGOȘ;		
B2	Se notează posesia faptică în favoarea lui	A1
	1) **NEGREA SILVIA**	

C. Partea III. SARCINI .

Inscrieri privind dezmembramintele dreptului de proprietate, drepturi reale de garanţie şi sarcini	Referinţe
NU SUNT	

Document care conține date cu caracter personal, protejat de prevederile Regulamentului (UE) nr. 679/2016 și Legii 190/2018

Anexa Nr. 1 La Partea I

Teren

Nr cadastral	Suprafaţa (mp)*	Observaţii / Referinţe
	2.838	

* Suprafaţa este determinată in planul de proiecţie Stereo 70.

DETALII LINIARE IMOBIL

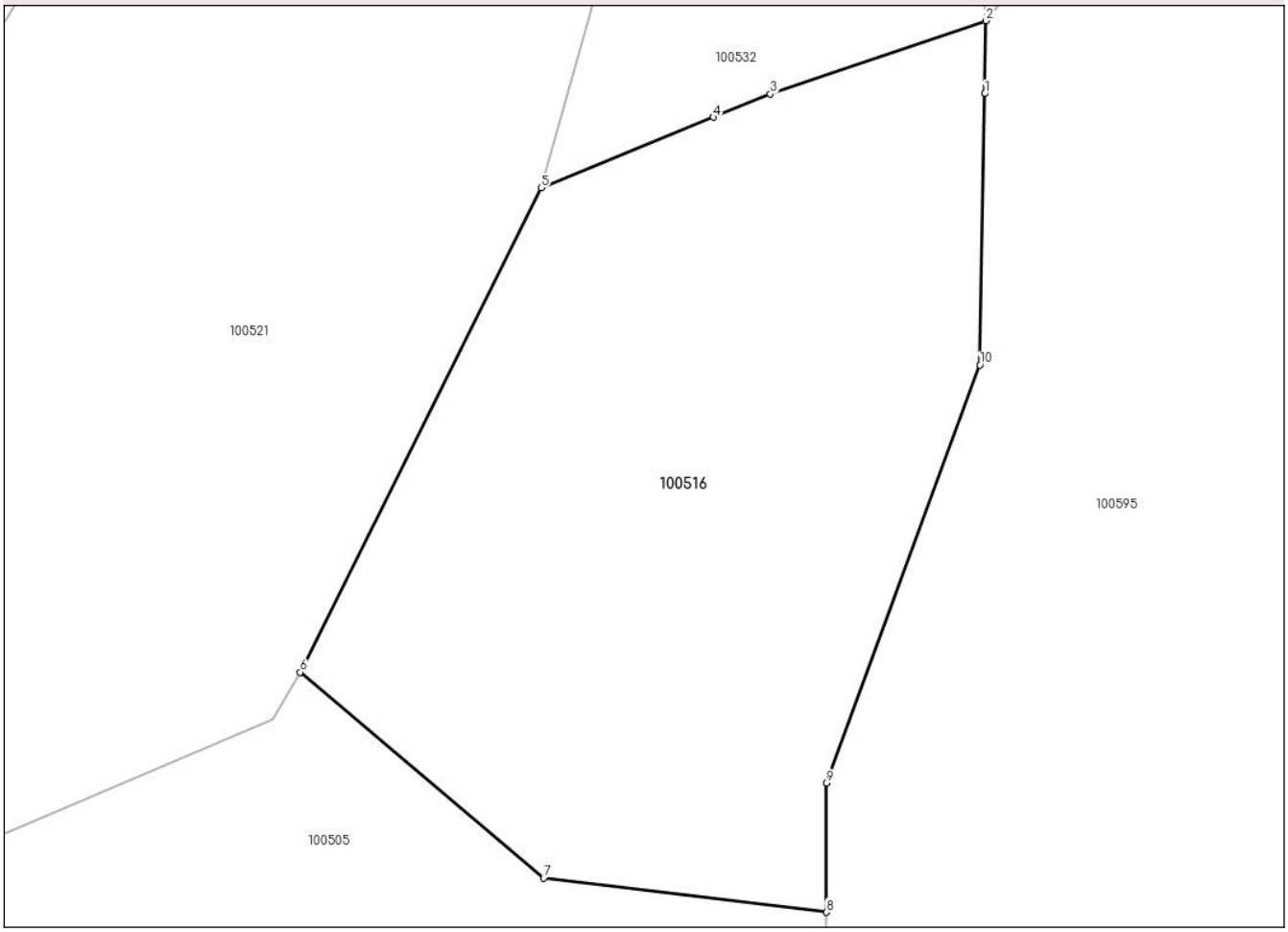

Date referitoare la teren

Crt	Categorie folosință	Intra vilan	Suprafaţa (mp)	Tarla	Parcelă	Nr. topo	Observaţii / Referinţe
1	pasune	DA	616	-	-	-	
2	pasune	NU	2.222	-	-	-	

Lungime Segmente
1) Valorile lungimilor segmentelor sunt obţinute din proiecţie în plan.

Punct început	X / Y	Punct sfârşit	X / Y	Lungime segment (** (m)
1	372.395,908 534.511,659	2	372.396,02 534.517,941	6.282
2	372.396,02 534.517,941	3	372.377,436 534.511,625	19.629
3	372.377,436 534.511,625	4	372.372,554 534.509,63	5.274
4	372.372,554 534.509,63	5	372.357,715 534.503,566	16.03

Document care conține date cu caracter personal, protejat de prevederile Regulamentului (UE) nr. 679/2016 și Legii 190/2018

Punct început	X / Y	Punct sfârşit	X / Y	Lungime segment (** (m)
5	372.357,715 534.503,566	6	372.336,935 534.461,869	46.588
6	372.336,935 534.461,869	7	372.357,908 534.444,149	27.456
7	372.357,908 534.444,149	8	372.382,262 534.441,224	24.53
8	372.382,262 534.441,224	9	372.382,262 534.452,324	11.1
9	372.382,262 534.452,324	10	372.395,491 534.488,307	38.338
10	372.395,491 534.488,307	1	372.395,908 534.511,659	23.356

** Lungimile segmentelor sunt determinate în planul de proiecţie Stereo 70 şi sunt rotunjite la 1 milimetru.
*** Distanţa dintre puncte este formată din segmente cumulate ce sunt mai mici decât valoarea 1 milimetru.

Document care conține date cu caracter personal, protejat de prevederile Regulamentului (UE) nr. 679/2016 și Legii 190/2018

DATE DESPRE IMOBILUL NR. 100517

Oficiul de Cadastru şi Publicitate Imobiliară ALBA
Biroul de Cadastru şi Publicitate Imobiliară Campeni

A. Partea I. Descrierea imobilului

Nr. CF vechi:1244
Nr. topografic:parte din 14602,14603,14604

TEREN Extravilan
Adresa: Jud. Alba

Nr. Crt	Nr cadastral Nr. topografic	Suprafaţa* (mp)	Observaţii / Referinţe
A1		8.336	Sector cadastral:35 Teren neimprejmuit;

B. Partea II. Proprietari şi acte

Inscrieri privitoare la dreptul de proprietate şi alte drepturi reale		Referinţe
1 / 04/10/2024		
Act Normativ nr. 7, din 13/03/1996 emis de PARLAMENTUL ROMÂNIEI;		
B1	Intabulare, drept de PROPRIETATE, dobandit prin Lege, cota actuala 1/1	A1
	1) **NEIDENTIFICAT NEIDENTIFICAT**	
Act Administrativ nr. 3988, din 11/10/2024 emis de PRIMĂRIA COMUNEI MOGOȘ;		
B2	Se notează posesia faptică în favoarea lui	A1
	1) **BOGDAN LIVIU**	

C. Partea III. SARCINI .

Inscrieri privind dezmembramintele dreptului de proprietate, drepturi reale de garanţie şi sarcini	Referinţe
NU SUNT	

Document care conține date cu caracter personal, protejat de prevederile Regulamentului (UE) nr. 679/2016 și Legii 190/2018

Anexa Nr. 1 La Partea I

Teren

Nr cadastral	Suprafaţa (mp)*	Observaţii / Referinţe
	8.336	

* Suprafaţa este determinată in planul de proiecţie Stereo 70.

DETALII LINIARE IMOBIL

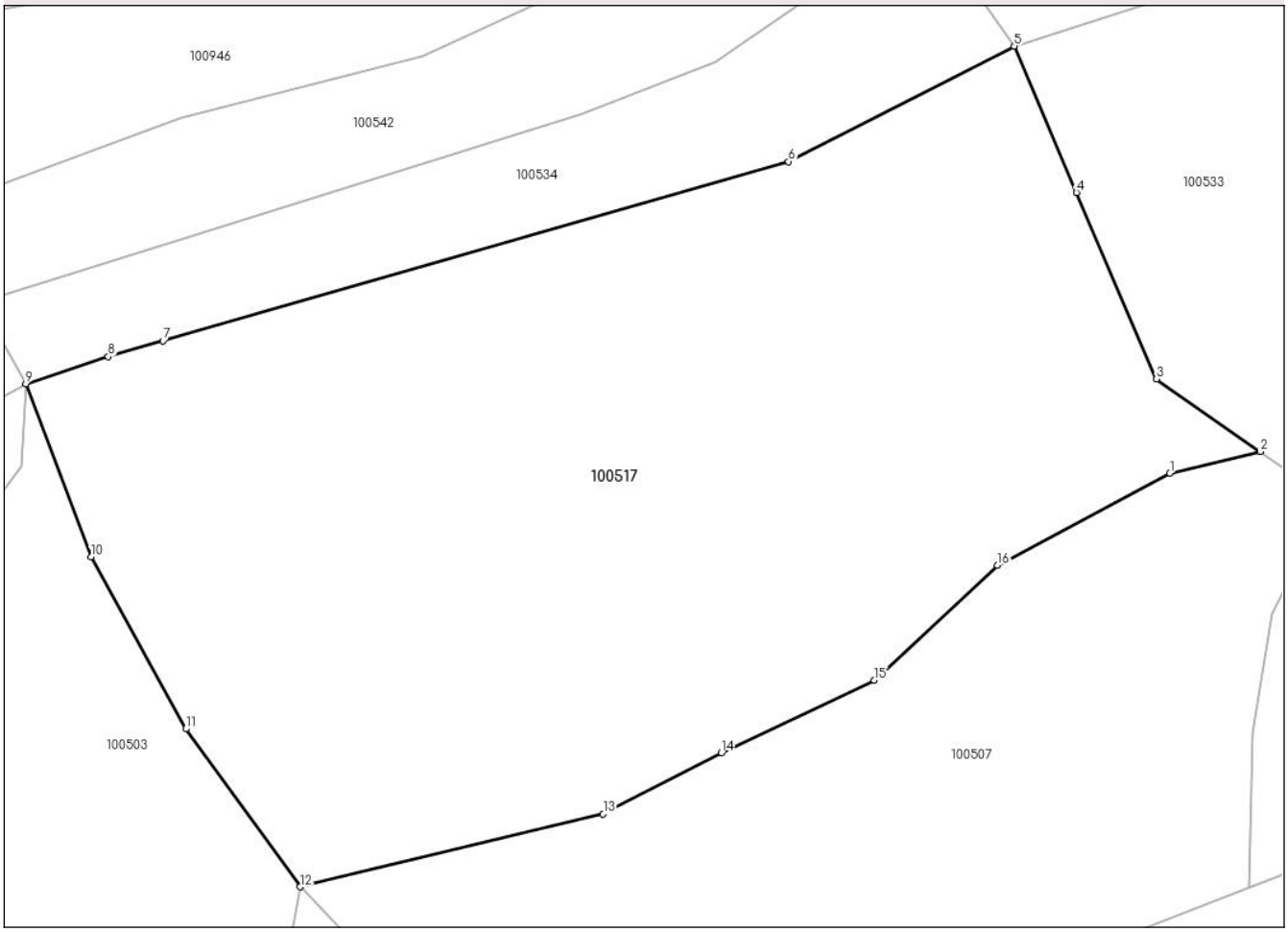

Date referitoare la teren

Crt	Categorie folosință	Intra vilan	Suprafaţa (mp)	Tarla	Parcelă	Nr. topo	Observaţii / Referinţe
1	pasune	NU	8.336	-	-	-	

Lungime Segmente
1) Valorile lungimilor segmentelor sunt obţinute din proiecţie în plan.

Punct început	X / Y	Punct sfârşit	X / Y	Lungime segment (** (m)
1	371.601,536 534.483,994	2	371.612,692 534.486,66	11.469
2	371.612,692 534.486,66	3	371.599,891 534.495,598	15.612
3	371.599,891 534.495,598	4	371.590,018 534.518,571	25.005
4	371.590,018 534.518,571	5	371.582,337 534.536,63	19.625
5	371.582,337 534.536,63	6	371.554,5 534.522,382	31.271

Document care conține date cu caracter personal, protejat de prevederile Regulamentului (UE) nr. 679/2016 și Legii 190/2018

Punct început	X / Y	Punct sfârşit	X / Y	Lungime segment (** (m)
6	371.554,5 534.522,382	7	371.477,302 534.500,282	80.299
7	371.477,302 534.500,282	8	371.470,559 534.498,352	7.014
8	371.470,559 534.498,352	9	371.460,385 534.495,007	10.709
9	371.460,385 534.495,007	10	371.468,408 534.473,66	22.805
10	371.468,408 534.473,66	11	371.480,117 534.452,465	24.214
11	371.480,117 534.452,465	12	371.494,214 534.432,999	24.034
12	371.494,214 534.432,999	13	371.531,612 534.441,992	38.464
13	371.531,612 534.441,992	14	371.546,194 534.449,533	16.417
14	371.546,194 534.449,533	15	371.565,052 534.458,474	20.87
15	371.565,052 534.458,474	16	371.580,239 534.472,655	20.778
16	371.580,239 534.472,655	1	371.601,536 534.483,994	24.128

** Lungimile segmentelor sunt determinate în planul de proiecţie Stereo 70 şi sunt rotunjite la 1 milimetru.
*** Distanţa dintre puncte este formată din segmente cumulate ce sunt mai mici decât valoarea 1 milimetru.

Document care conține date cu caracter personal, protejat de prevederile Regulamentului (UE) nr. 679/2016 și Legii 190/2018

DATE DESPRE IMOBILUL NR. 100518

Oficiul de Cadastru şi Publicitate Imobiliară ALBA
Biroul de Cadastru şi Publicitate Imobiliară Campeni

A. Partea I. Descrierea imobilului

Nr. CF vechi:1244
Nr. topografic:parte din 14602,14603,14604

TEREN Extravilan
Adresa: Jud. Alba

Nr. Crt	Nr cadastral Nr. topografic	Suprafaţa* (mp)	Observaţii / Referinţe
A1		7.344	Sector cadastral:35 Teren neimprejmuit;

B. Partea II. Proprietari şi acte

Inscrieri privitoare la dreptul de proprietate şi alte drepturi reale		Referinţe
1 / 04/10/2024		
Act Normativ nr. 7, din 13/03/1996 emis de PARLAMENTUL ROMÂNIEI;		
B1	Inscrierea posesiei, drept de PROPRIETATE, dobandit prin Lege, cota actuala 1/1	A1
	1) **NEIDENTIFICAT NEIDENTIFICAT**	
/		
Act Normativ nr. 7, din 13/03/1996 emis de Parlamentul României (art 13);		
B2	Se noteaza mentiunea de proprietar neidentificat	A1

C. Partea III. SARCINI .

Inscrieri privind dezmembramintele dreptului de proprietate, drepturi reale de garanţie şi sarcini	Referinţe
NU SUNT	

Document care conține date cu caracter personal, protejat de prevederile Regulamentului (UE) nr. 679/2016 și Legii 190/2018

Anexa Nr. 1 La Partea I

Teren

Nr cadastral	Suprafaţa (mp)*	Observaţii / Referinţe
	7.344	

* Suprafaţa este determinată in planul de proiecţie Stereo 70.

DETALII LINIARE IMOBIL

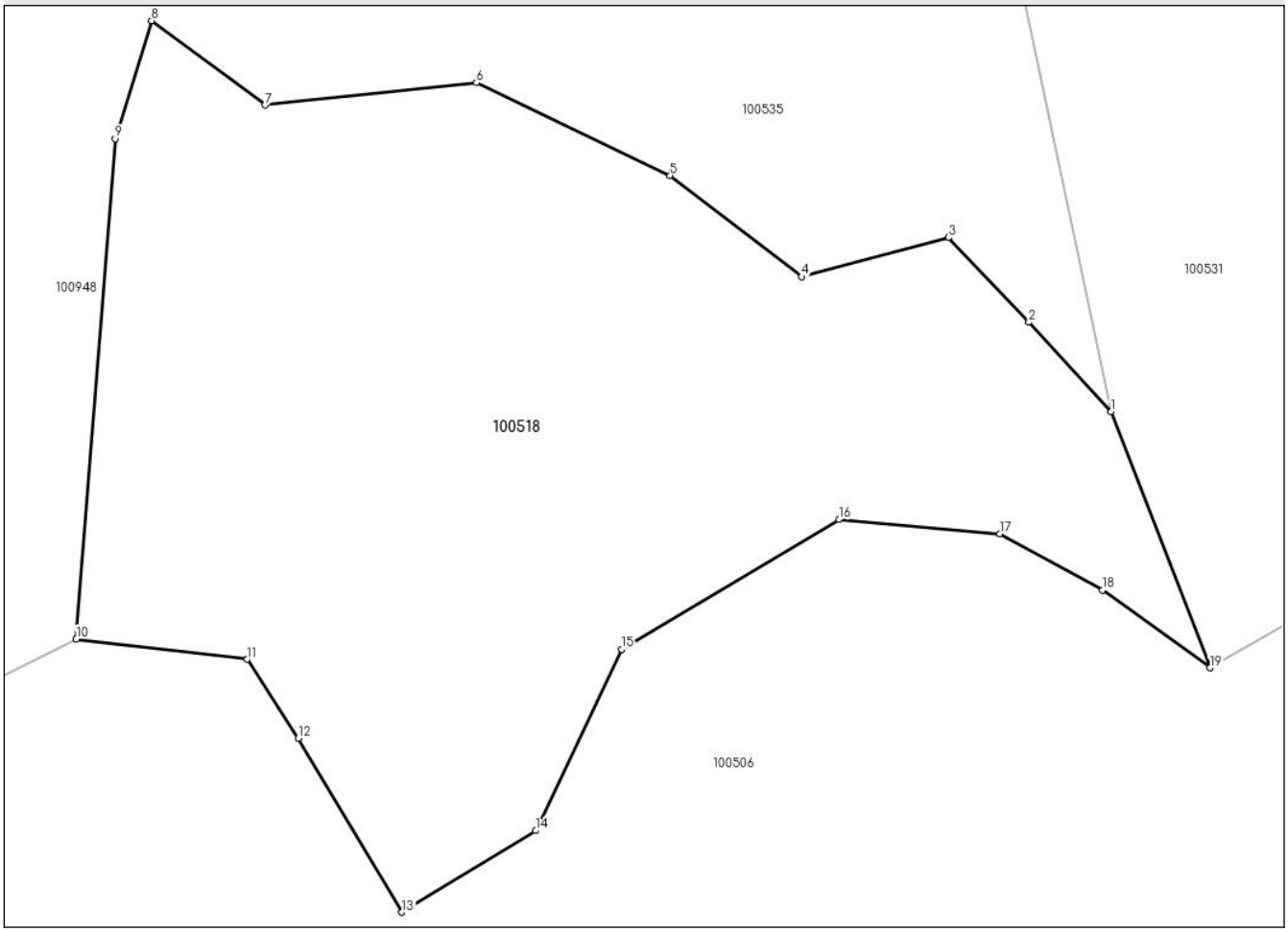

Date referitoare la teren

Crt	Categorie folosință	Intra vilan	Suprafaţa (mp)	Tarla	Parcelă	Nr. topo	Observaţii / Referinţe
1	faneata	NU	7.344	-	-	-	FÂNAȚ ÎMPĂDURIT

Lungime Segmente
1) Valorile lungimilor segmentelor sunt obţinute din proiecţie în plan.

Punct început	X / Y	Punct sfârşit	X / Y	Lungime segment (** (m)
1	372.178,988 534.496,436	2	372.169,06 534.507,168	14.62
2	372.169,06 534.507,168	3	372.159,359 534.517,387	14.091
3	372.159,359 534.517,387	4	372.141,68 534.512,654	18.302
4	372.141,68 534.512,654	5	372.125,823 534.524,863	20.013
5	372.125,823 534.524,863	6	372.102,456 534.536,022	25.895

Document care conține date cu caracter personal, protejat de prevederile Regulamentului (UE) nr. 679/2016 și Legii 190/2018

Punct început	X / Y	Punct sfârşit	X / Y	Lungime segment (** (m)
6	372.102,456 534.536,022	7	372.076,96 534.533,332	25.637
7	372.076,96 534.533,332	8	372.063,284 534.543,5	17.042
8	372.063,284 534.543,5	9	372.058,913 534.529,302	14.856
9	372.058,913 534.529,302	10	372.054,22 534.469,045	60.439
10	372.054,22 534.469,045	11	372.074,832 534.466,588	20.758
11	372.074,832 534.466,588	12	372.080,97 534.457,092	11.306
12	372.080,97 534.457,092	13	372.093,486 534.436,13	24.415
13	372.093,486 534.436,13	14	372.109,59 534.445,968	18.872
14	372.109,59 534.445,968	15	372.119,96 534.467,785	24.156
15	372.119,96 534.467,785	16	372.146,158 534.483,421	30.509
16	372.146,158 534.483,421	17	372.165,573 534.481,693	19.492
17	372.165,573 534.481,693	18	372.177,931 534.474,921	14.092
18	372.177,931 534.474,921	19	372.190,888 534.465,56	15.984
19	372.190,888 534.465,56	1	372.178,988 534.496,436	33.089

** Lungimile segmentelor sunt determinate în planul de proiecţie Stereo 70 şi sunt rotunjite la 1 milimetru.
*** Distanţa dintre puncte este formată din segmente cumulate ce sunt mai mici decât valoarea 1 milimetru.

Document care conține date cu caracter personal, protejat de prevederile Regulamentului (UE) nr. 679/2016 și Legii 190/2018

DATE DESPRE IMOBILUL NR. 100520

Oficiul de Cadastru şi Publicitate Imobiliară ALBA
Biroul de Cadastru şi Publicitate Imobiliară Campeni

A. Partea I. Descrierea imobilului

Nr. CF vechi:1244
Nr. topografic:parte din 14602,14603,14604

TEREN Extravilan
Adresa: Jud. Alba

Nr. Crt	Nr cadastral Nr. topografic	Suprafaţa* (mp)	Observaţii / Referinţe
A1		3.787	Sector cadastral:35 Teren neimprejmuit;

B. Partea II. Proprietari şi acte

Inscrieri privitoare la dreptul de proprietate şi alte drepturi reale		Referinţe
1 / 04/10/2024		
Act Normativ nr. 7, din 13/03/1996 emis de PARLAMENTUL ROMÂNIEI;		
B1	Intabulare, drept de PROPRIETATE, dobandit prin Lege, cota actuala 1/1	A1
	1) **NEIDENTIFICAT NEIDENTIFICAT**	
Act Administrativ nr. 3988, din 11/10/2024 emis de PRIMĂRIA COMUNEI MOGOȘ;		
B2	Se notează posesia faptică în favoarea lui	A1
	1) **BRAD SABINA**	

C. Partea III. SARCINI .

Inscrieri privind dezmembramintele dreptului de proprietate, drepturi reale de garanţie şi sarcini	Referinţe
NU SUNT	

Document care conține date cu caracter personal, protejat de prevederile Regulamentului (UE) nr. 679/2016 și Legii 190/2018

Anexa Nr. 1 La Partea I

Teren

Nr cadastral	Suprafaţa (mp)*	Observaţii / Referinţe
	3.787	

* Suprafaţa este determinată in planul de proiecţie Stereo 70.

DETALII LINIARE IMOBIL

Date referitoare la teren

Crt	Categorie folosință	Intra vilan	Suprafaţa (mp)	Tarla	Parcelă	Nr. topo	Observaţii / Referinţe
1	pasune	NU	3.787	-	-	-	

Lungime Segmente

1) Valorile lungimilor segmentelor sunt obţinute din proiecţie în plan.

Punct început	X / Y	Punct sfârşit	X / Y	Lungime segment (** (m)
1	371.383,468 534.488,084	2	371.407,672 534.502,994	28.427
3	371.421,675 534.519,448	4	371.434,848 534.534,382	19.913
5	371.444,579 534.538,314	6	371.454,986 534.540,704	10.678
7	371.479,495 534.545,207	8	371.503,318 534.549,408	24.191
9	371.509,096 534.559,29	10	371.521,782 534.569,645	16.376

Punct început	X / Y	Punct sfârşit	X / Y	Lungime segment (** (m)
2	371.407,672 534.502,994	3	371.421,675 534.519,448	21.606
4	371.434,848 534.534,382	5	371.444,579 534.538,314	10.496
6	371.454,986 534.540,704	7	371.479,495 534.545,207	24.919
8	371.503,318 534.549,408	9	371.509,096 534.559,29	11.447
10	371.521,782 534.569,645	11	371.521,792 534.569,652	0.012

Document care conține date cu caracter personal, protejat de prevederile Regulamentului (UE) nr. 679/2016 și Legii 190/2018

Punct început	X / Y	Punct sfârşit	X / Y	Lungime segment (** (m)
11	371.521,792 534.569,652	12	371.519,17 534.578,727	9.446
13	371.498,21 534.565,49	14	371.476,344 534.557,526	23.272
15	371.441,335 534.546,923	16	371.418,926 534.535,699	25.063
17	371.392,624 534.513,264	18	371.377,622 534.503,298	18.011
19	371.346,794 534.478,77	20	371.323,104 534.464,411	27.701
21	371.310,408 534.460,272	22	371.296,373 534.459,365	14.064
23	371.290,55 534.456,636	24	371.291,302 534.456,091	0.929
25	371.293,961 534.452,321	26	371.297,056 534.442,915	9.902
27	371.297,144 534.442,606	28	371.303,308 534.443,613	6.246
29	371.316,124 534.441,91	30	371.328,82 534.446,027	13.347
31	371.333,95 534.449,427	32	371.352,451 534.464,375	23.784
33	371.366,877 534.474,7	1	371.383,468 534.488,084	21.317

Punct început	X / Y	Punct sfârşit	X / Y	Lungime segment (** (m)
12	371.519,17 534.578,727	13	371.498,21 534.565,49	24.79
14	371.476,344 534.557,526	15	371.441,335 534.546,923	36.579
16	371.418,926 534.535,699	17	371.392,624 534.513,264	34.57
18	371.377,622 534.503,298	19	371.346,794 534.478,77	39.396
20	371.323,104 534.464,411	21	371.310,408 534.460,272	13.354
22	371.296,373 534.459,365	23	371.290,55 534.456,636	6.431
24	371.291,302 534.456,091	25	371.293,961 534.452,321	4.614
26	371.297,056 534.442,915	27	371.297,144 534.442,606	0.321
28	371.303,308 534.443,613	29	371.316,124 534.441,91	12.929
30	371.328,82 534.446,027	31	371.333,95 534.449,427	6.155
32	371.352,451 534.464,375	33	371.366,877 534.474,7	17.741

** Lungimile segmentelor sunt determinate în planul de proiecţie Stereo 70 şi sunt rotunjite la 1 milimetru.
*** Distanţa dintre puncte este formată din segmente cumulate ce sunt mai mici decât valoarea 1 milimetru.

Document care conține date cu caracter personal, protejat de prevederile Regulamentului (UE) nr. 679/2016 și Legii 190/2018

DATE DESPRE IMOBILUL NR. 100521

Oficiul de Cadastru şi Publicitate Imobiliară ALBA
Biroul de Cadastru şi Publicitate Imobiliară Campeni

A. Partea I. Descrierea imobilului

Nr. CF vechi:1244
Nr. topografic:parte din 14602,14603,14604

TEREN Extravilan
Adresa: Jud. Alba

Nr. Crt	Nr cadastral Nr. topografic	Suprafaţa* (mp)	Observaţii / Referinţe
A1		6.027	Sector cadastral:35 Teren neimprejmuit;

B. Partea II. Proprietari şi acte

Inscrieri privitoare la dreptul de proprietate şi alte drepturi reale		Referinţe
1 / 04/10/2024		
Act Normativ nr. 7, din 13/03/1996 emis de PARLAMENTUL ROMÂNIEI;		
B1	Inscrierea posesiei, drept de PROPRIETATE, dobandit prin Lege, cota actuala 1/1	A1
	1) **NEIDENTIFICAT NEIDENTIFICAT**	
/		
Act Normativ nr. 7, din 13/03/1996 emis de Parlamentul României (art 13);		
B2	Se noteaza mentiunea de proprietar neidentificat	A1

C. Partea III. SARCINI .

Inscrieri privind dezmembramintele dreptului de proprietate, drepturi reale de garanţie şi sarcini	Referinţe
NU SUNT	

Document care conține date cu caracter personal, protejat de prevederile Regulamentului (UE) nr. 679/2016 și Legii 190/2018

Anexa Nr. 1 La Partea I

Teren

Nr cadastral	Suprafaţa (mp)*	Observaţii / Referinţe
	6.027	

* Suprafaţa este determinată in planul de proiecţie Stereo 70.

DETALII LINIARE IMOBIL

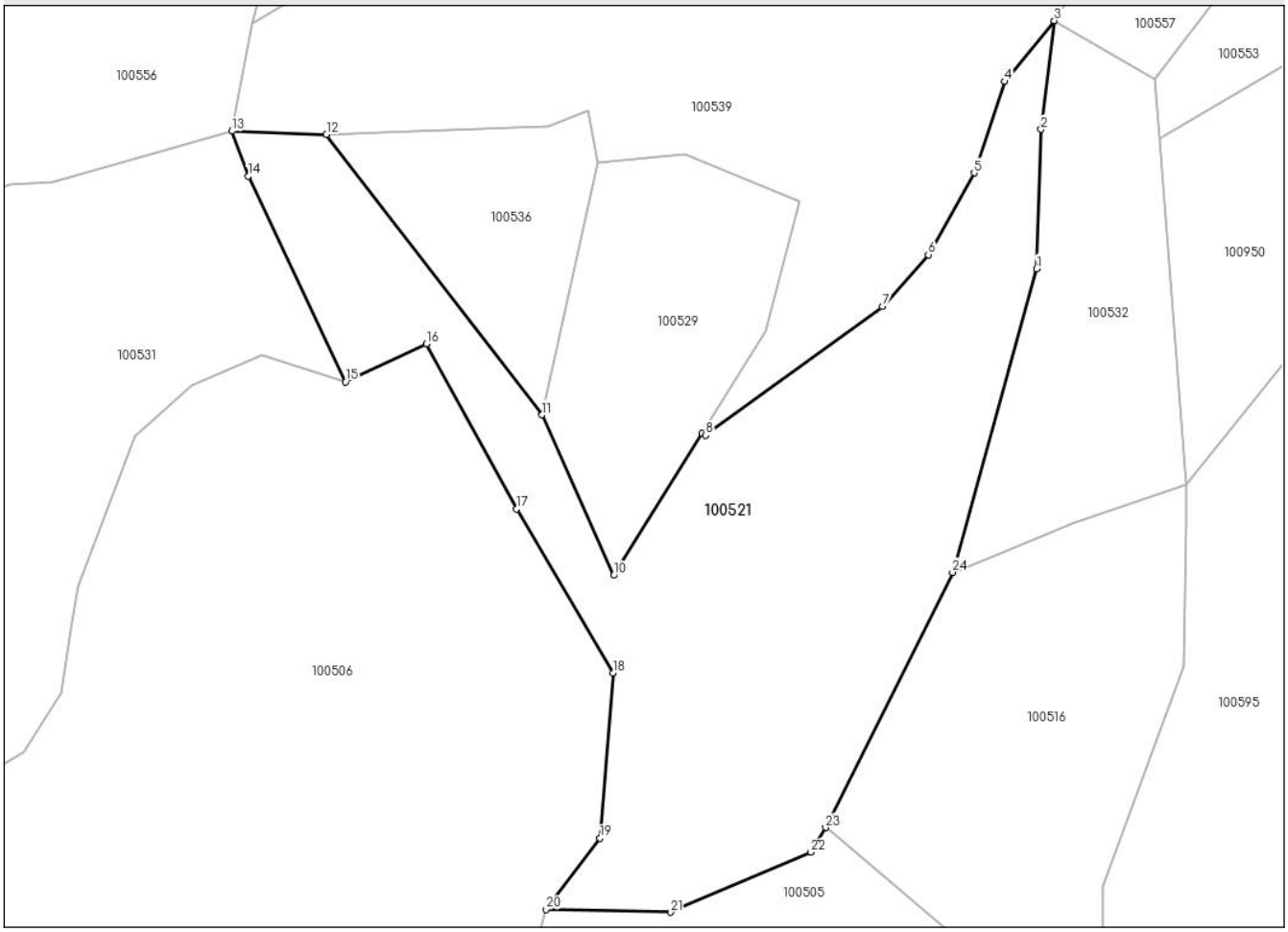

Date referitoare la teren

Crt	Categorie folosință	Intra vilan	Suprafaţa (mp)	Tarla	Parcelă	Nr. topo	Observaţii / Referinţe
1	pasune	NU	6.027	-	-	-	PĂȘUNE ÎMPĂDURITĂ

Lungime Segmente

1) Valorile lungimilor segmentelor sunt obţinute din proiecţie în plan.

Punct început	X / Y	Punct sfârşit	X / Y	Lungime segment (** (m)
1	372.371,492 534.553,248	2	372.372,228 534.576,008	22.773
3	372.374,374 534.593,778	4	372.366,255 534.583,831	12.839
5	372.361,258 534.568,892	6	372.353,769 534.555,504	15.341
7	372.346,243 534.547,027	8	372.317,345 534.526,009	35.733
9	372.316,729 534.526,324	10	372.302,259 534.503,095	27.367

Punct început	X / Y	Punct sfârşit	X / Y	Lungime segment (** (m)
2	372.372,228 534.576,008	3	372.374,374 534.593,778	17.898
4	372.366,255 534.583,831	5	372.361,258 534.568,892	15.752
6	372.353,769 534.555,504	7	372.346,243 534.547,027	11.336
8	372.317,345 534.526,009	9	372.316,729 534.526,324	0.692
10	372.302,259 534.503,095	11	372.290,543 534.529,335	28.737

Document care conține date cu caracter personal, protejat de prevederile Regulamentului (UE) nr. 679/2016 și Legii 190/2018

Punct început	X / Y	Punct sfârşit	X / Y	Lungime segment (** (m)
11	372.290,543 534.529,335	12	372.255,245 534.575,206	57.879
13	372.239,756 534.575,735	14	372.242,393 534.568,369	7.824
15	372.258,361 534.534,746	16	372.271,571 534.540,916	14.58
17	372.286,333 534.513,962	18	372.302,156 534.487,129	31.151
19	372.300,003 534.460,11	20	372.291,153 534.448,443	14.644
21	372.311,608 534.448,022	22	372.334,526 534.457,838	24.932
23	372.336,935 534.461,869	24	372.357,715 534.503,566	46.588

Punct început	X / Y	Punct sfârşit	X / Y	Lungime segment (** (m)
12	372.255,245 534.575,206	13	372.239,756 534.575,735	15.499
14	372.242,393 534.568,369	15	372.258,361 534.534,746	37.222
16	372.271,571 534.540,916	17	372.286,333 534.513,962	30.731
18	372.302,156 534.487,129	19	372.300,003 534.460,11	27.105
20	372.291,153 534.448,443	21	372.311,608 534.448,022	20.459
22	372.334,526 534.457,838	23	372.336,935 534.461,869	4.696
24	372.357,715 534.503,566	1	372.371,492 534.553,248	51.556

** Lungimile segmentelor sunt determinate în planul de proiecţie Stereo 70 şi sunt rotunjite la 1 milimetru.
*** Distanţa dintre puncte este formată din segmente cumulate ce sunt mai mici decât valoarea 1 milimetru.

Document care conține date cu caracter personal, protejat de prevederile Regulamentului (UE) nr. 679/2016 și Legii 190/2018

DATE DESPRE IMOBILUL NR. 100523

Oficiul de Cadastru şi Publicitate Imobiliară ALBA
Biroul de Cadastru şi Publicitate Imobiliară Campeni

A. Partea I. Descrierea imobilului

Nr. CF vechi:1244
Nr. topografic:parte din 14602,14603,14604

TEREN Extravilan
Adresa: Jud. Alba

Nr. Crt	Nr cadastral Nr. topografic	Suprafaţa* (mp)	Observaţii / Referinţe
A1		3.886	Sector cadastral:35 Teren neimprejmuit;

B. Partea II. Proprietari şi acte

Inscrieri privitoare la dreptul de proprietate şi alte drepturi reale		Referinţe
1 / 04/10/2024		
Act Normativ nr. 7, din 13/03/1996 emis de PARLAMENTUL ROMÂNIEI;		
B1	Intabulare, drept de PROPRIETATE, dobandit prin Lege, cota actuala 1/1	A1
	1) **NEIDENTIFICAT NEIDENTIFICAT**	
Act Administrativ nr. 3988, din 11/10/2024 emis de PRIMĂRIA COMUNEI MOGOȘ;		
B2	Se notează posesia faptică în favoarea lui	A1
	1) **RĂBULEA LIVIA-MIORIȚA**	

C. Partea III. SARCINI .

Inscrieri privind dezmembramintele dreptului de proprietate, drepturi reale de garanţie şi sarcini	Referinţe
NU SUNT	

Anexa Nr. 1 La Partea I

Teren

Nr cadastral	Suprafaţa (mp)*	Observaţii / Referinţe
	3.886	

* Suprafaţa este determinată in planul de proiecţie Stereo 70.

DETALII LINIARE IMOBIL

Date referitoare la teren

Crt	Categorie folosință	Intra vilan	Suprafaţa (mp)	Tarla	Parcelă	Nr. topo	Observaţii / Referinţe
1	faneata	NU	3.886	-	-	-	

Lungime Segmente

1) Valorile lungimilor segmentelor sunt obţinute din proiecţie în plan.

Punct început	X / Y	Punct sfârşit	X / Y	Lungime segment (** (m)
1	371.377,622 534.503,298	2	371.392,624 534.513,264	18.011
3	371.418,926 534.535,699	4	371.441,335 534.546,923	25.063
5	371.476,344 534.557,526	6	371.498,21 534.565,49	23.272
7	371.519,17 534.578,727	8	371.516,017 534.585,387	7.369
9	371.512,394 534.592,371	10	371.487,317 534.579,803	28.05

Punct început	X / Y	Punct sfârşit	X / Y	Lungime segment (** (m)
2	371.392,624 534.513,264	3	371.418,926 534.535,699	34.57
4	371.441,335 534.546,923	5	371.476,344 534.557,526	36.579
6	371.498,21 534.565,49	7	371.519,17 534.578,727	24.79
8	371.516,017 534.585,387	9	371.512,394 534.592,371	7.867
10	371.487,317 534.579,803	11	371.456,69 534.564,454	34.258

Document care conține date cu caracter personal, protejat de prevederile Regulamentului (UE) nr. 679/2016 și Legii 190/2018

Punct început	X / Y	Punct sfârşit	X / Y	Lungime segment (** (m)
11	371.456,69 534.564,454	12	371.416,951 534.544,537	44.451
13	371.385,392 534.526,084	14	371.340,167 534.499,295	52.564
15	371.318,188 534.484,412	16	371.279,154 534.461,366	45.329
17	371.283,053 534.459,841	18	371.287,768 534.458,653	4.862
19	371.290,55 534.456,636	20	371.296,373 534.459,365	6.431
21	371.310,408 534.460,272	22	371.323,104 534.464,411	13.354
23	371.346,794 534.478,77	1	371.377,622 534.503,298	39.396

Punct început	X / Y	Punct sfârşit	X / Y	Lungime segment (** (m)
12	371.416,951 534.544,537	13	371.385,392 534.526,084	36.558
14	371.340,167 534.499,295	15	371.318,188 534.484,412	26.544
16	371.279,154 534.461,366	17	371.283,053 534.459,841	4.187
18	371.287,768 534.458,653	19	371.290,55 534.456,636	3.436
20	371.296,373 534.459,365	21	371.310,408 534.460,272	14.064
22	371.323,104 534.464,411	23	371.346,794 534.478,77	27.701

** Lungimile segmentelor sunt determinate în planul de proiecţie Stereo 70 şi sunt rotunjite la 1 milimetru.
*** Distanţa dintre puncte este formată din segmente cumulate ce sunt mai mici decât valoarea 1 milimetru.

Document care conține date cu caracter personal, protejat de prevederile Regulamentului (UE) nr. 679/2016 și Legii 190/2018

DATE DESPRE IMOBILUL NR. 100524

Oficiul de Cadastru şi Publicitate Imobiliară ALBA
Biroul de Cadastru şi Publicitate Imobiliară Campeni

A. Partea I. Descrierea imobilului

Nr. CF vechi:742
Nr. topografic:parte din 14592/2

TEREN Necunoscut

Adresa: Loc. Mogos, Jud. Alba

Nr. Crt	Nr cadastral Nr. topografic	Suprafaţa* (mp)	Observaţii / Referinţe
A1		5.526	Sector cadastral:35 Teren neimprejmuit;

B. Partea II. Proprietari şi acte

Inscrieri privitoare la dreptul de proprietate şi alte drepturi reale		Referinţe
1 / 04/10/2024		
Act Normativ nr. 7, din 13/03/1996 emis de PARLAMENTUL ROMÂNIEI;		
B1	Intabulare, drept de PROPRIETATE, dobandit prin Lege, cota actuala 1/1	A1
	1) **NEIDENTIFICAT NEIDENTIFICAT**	
Act Administrativ nr. 3988, din 11/10/2024 emis de PRIMĂRIA COMUNEI MOGOȘ;		
B2	Se notează posesia faptică în favoarea lui	A1
	1) **TOMA NICOLAE** 2) **TOMA ANA**	

C. Partea III. SARCINI .

Inscrieri privind dezmembramintele dreptului de proprietate, drepturi reale de garanţie şi sarcini	Referinţe
NU SUNT	

Document care conține date cu caracter personal, protejat de prevederile Regulamentului (UE) nr. 679/2016 și Legii 190/2018

Anexa Nr. 1 La Partea I

Teren

Nr cadastral	Suprafaţa (mp)*	Observaţii / Referinţe
	5.526	

* Suprafaţa este determinată in planul de proiecţie Stereo 70.

DETALII LINIARE IMOBIL

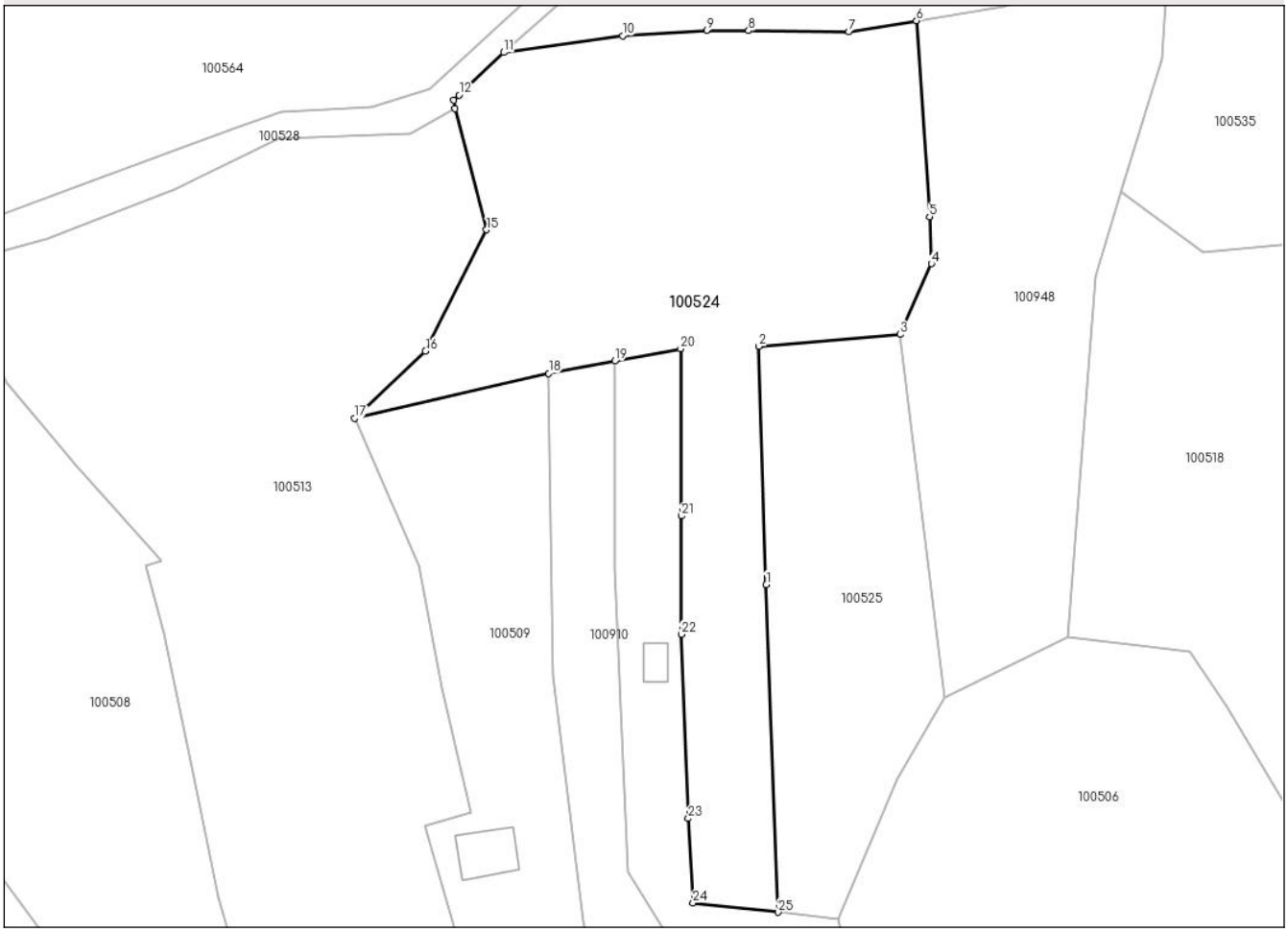

Date referitoare la teren

Crt	Categorie folosință	Intra vilan	Suprafaţa (mp)	Tarla	Parcelă	Nr. topo	Observaţii / Referinţe
1	faneata	NU	4.980	-	-	-	
2	faneata	DA	546	-	-	-	

Lungime Segmente

1) Valorile lungimilor segmentelor sunt obţinute din proiecţie în plan.

Punct început	X / Y	Punct sfârşit	X / Y	Lungime segment (** (m)
1	372.003,699 534.477,758	2	372.002,454 534.517,644	39.906
3	372.026,112 534.519,646	4	372.031,417 534.531,5	12.988
5	372.031,071 534.539,375	6	372.028,877 534.572,208	32.907
7	372.017,551 534.570,341	8	372.000,752 534.570,52	16.8

Punct început	X / Y	Punct sfârşit	X / Y	Lungime segment (** (m)
2	372.002,454 534.517,644	3	372.026,112 534.519,646	23.743
4	372.031,417 534.531,5	5	372.031,071 534.539,375	7.882
6	372.028,877 534.572,208	7	372.017,551 534.570,341	11.479
8	372.000,752 534.570,52	9	371.993,72 534.570,596	7.033

Document care conține date cu caracter personal, protejat de prevederile Regulamentului (UE) nr. 679/2016 și Legii 190/2018

Punct început	X / Y	Punct sfârşit	X / Y	Lungime segment (** (m)
9	371.993,72 534.570,596	10	371.979,594 534.569,663	14.157
11	371.959,656 534.566,893	12	371.952,189 534.559,744	10.338
13	371.951,298 534.558,934	14	371.951,509 534.557,478	1.472
15	371.956,788 534.537,194	16	371.946,549 534.516,85	22.775
17	371.934,651 534.505,592	18	371.967,218 534.513,141	33.43
19	371.978,281 534.515,188	20	371.989,344 534.517,235	11.251
21	371.989,435 534.489,224	22	371.989,435 534.469,429	19.795
23	371.990,623 534.438,548	24	371.991,411 534.424,416	14.155
25	372.005,708 534.422,858	1	372.003,699 534.477,758	54.936

Punct început	X / Y	Punct sfârşit	X / Y	Lungime segment (** (m)
10	371.979,594 534.569,663	11	371.959,656 534.566,893	20.129
12	371.952,189 534.559,744	13	371.951,298 534.558,934	1.204
14	371.951,509 534.557,478	15	371.956,788 534.537,194	20.96
16	371.946,549 534.516,85	17	371.934,651 534.505,592	16.38
18	371.967,218 534.513,141	19	371.978,281 534.515,188	11.251
20	371.989,344 534.517,235	21	371.989,435 534.489,224	28.011
22	371.989,435 534.469,429	23	371.990,623 534.438,548	30.903
24	371.991,411 534.424,416	25	372.005,708 534.422,858	14.382

** Lungimile segmentelor sunt determinate în planul de proiecţie Stereo 70 şi sunt rotunjite la 1 milimetru.
*** Distanţa dintre puncte este formată din segmente cumulate ce sunt mai mici decât valoarea 1 milimetru.

Document care conține date cu caracter personal, protejat de prevederile Regulamentului (UE) nr. 679/2016 și Legii 190/2018

DATE DESPRE IMOBILUL NR. 100525

Oficiul de Cadastru şi Publicitate Imobiliară ALBA
Biroul de Cadastru şi Publicitate Imobiliară Campeni

A. Partea I. Descrierea imobilului

Nr. CF vechi:1048
Nr. topografic:parte din 15502,15503

TEREN Extravilan

Adresa: Jud. Alba

Nr. Crt	Nr cadastral Nr. topografic	Suprafaţa* (mp)	Observaţii / Referinţe
A1		2.286	Sector cadastral:35 Teren neimprejmuit;

B. Partea II. Proprietari şi acte

Inscrieri privitoare la dreptul de proprietate şi alte drepturi reale		Referinţe
1 / 04/10/2024		
Act Normativ nr. 7, din 13/03/1996 emis de PARLAMENTUL ROMÂNIEI;		
B1	Intabulare, drept de PROPRIETATE, dobandit prin Lege, cota actuala 1/1	A1
	1) **NEIDENTIFICAT NEIDENTIFICAT**	
Act Administrativ nr. 3988, din 11/10/2024 emis de PRIMĂRIA COMUNEI MOGOȘ;		
B2	Se notează posesia faptică în favoarea lui	A1
	1) **HERDEA-TEODOSIU AUREL**	

C. Partea III. SARCINI .

Inscrieri privind dezmembramintele dreptului de proprietate, drepturi reale de garanţie şi sarcini	Referinţe
NU SUNT	

Anexa Nr. 1 La Partea I

Teren

Nr cadastral	Suprafaţa (mp)*	Observaţii / Referinţe
	2.286	

* Suprafaţa este determinată in planul de proiecţie Stereo 70.

DETALII LINIARE IMOBIL

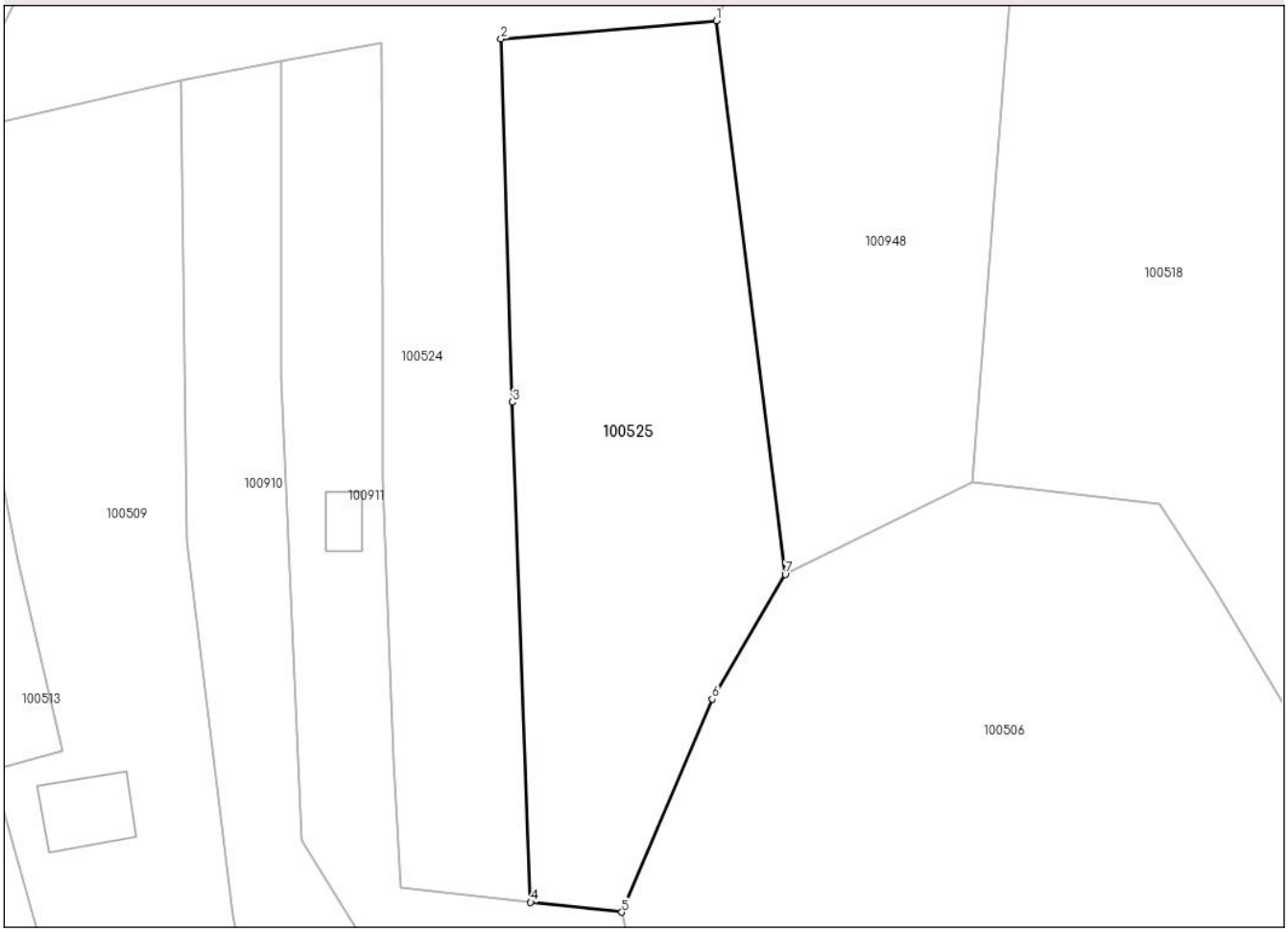

Date referitoare la teren

Crt	Categorie folosință	Intra vilan	Suprafaţa (mp)	Tarla	Parcelă	Nr. topo	Observaţii / Referinţe
1	faneata	NU	2.286	-	-	-	

Lungime Segmente
1) Valorile lungimilor segmentelor sunt obţinute din proiecţie în plan.

Punct început	X / Y	Punct sfârşit	X / Y	Lungime segment (** (m)
1	372.026,112 534.519,646	2	372.002,454 534.517,644	23.743
2	372.002,454 534.517,644	3	372.003,699 534.477,758	39.906
3	372.003,699 534.477,758	4	372.005,708 534.422,858	54.936
4	372.005,708 534.422,858	5	372.015,714 534.421,768	10.065
5	372.015,714 534.421,768	6	372.025,646 534.445,178	25.429

Document care conține date cu caracter personal, protejat de prevederile Regulamentului (UE) nr. 679/2016 și Legii 190/2018

Punct început	X / Y	Punct sfârşit	X / Y	Lungime segment (** (m)
6	372.025,646 534.445,178	7	372.033,683 534.458,851	15.86
7	372.033,683 534.458,851	1	372.026,112 534.519,646	61.264

** Lungimile segmentelor sunt determinate în planul de proiecţie Stereo 70 şi sunt rotunjite la 1 milimetru.
*** Distanţa dintre puncte este formată din segmente cumulate ce sunt mai mici decât valoarea 1 milimetru.

Document care conține date cu caracter personal, protejat de prevederile Regulamentului (UE) nr. 679/2016 și Legii 190/2018

DATE DESPRE IMOBILUL NR. 100526

Oficiul de Cadastru şi Publicitate Imobiliară ALBA
Biroul de Cadastru şi Publicitate Imobiliară Campeni

A. Partea I. Descrierea imobilului

Nr. CF vechi:1048
Nr. topografic:parte din 15502,15503

TEREN Extravilan
Adresa: Jud. Alba

Nr. Crt	Nr cadastral Nr. topografic	Suprafaţa* (mp)	Observaţii / Referinţe
A1		4.105	Sector cadastral:35 Teren neimprejmuit;

B. Partea II. Proprietari şi acte

Inscrieri privitoare la dreptul de proprietate şi alte drepturi reale		Referinţe
1 / 04/10/2024		
Act Normativ nr. 7, din 13/03/1996 emis de PARLAMENTUL ROMÂNIEI;		
B1	Intabulare, drept de PROPRIETATE, dobandit prin Lege, cota actuala 1/1	A1
	1) **NEIDENTIFICAT NEIDENTIFICAT**	
Act Administrativ nr. 3988, din 11/10/2024 emis de PRIMĂRIA COMUNEI MOGOȘ;		
B2	Se notează posesia faptică în favoarea lui	A1
	1) **BUTA DANIEL**	

C. Partea III. SARCINI .

Inscrieri privind dezmembramintele dreptului de proprietate, drepturi reale de garanţie şi sarcini	Referinţe
NU SUNT	

Document care conține date cu caracter personal, protejat de prevederile Regulamentului (UE) nr. 679/2016 și Legii 190/2018

Anexa Nr. 1 La Partea I

Teren

Nr cadastral	Suprafaţa (mp)*	Observaţii / Referinţe
	4.105	

* Suprafaţa este determinată in planul de proiecţie Stereo 70.

DETALII LINIARE IMOBIL

Date referitoare la teren

Crt	Categorie folosință	Intra vilan	Suprafaţa (mp)	Tarla	Parcelă	Nr. topo	Observaţii / Referinţe
1	pasune	NU	4.105	-	-	-	

Lungime Segmente
1) Valorile lungimilor segmentelor sunt obţinute din proiecţie în plan.

Punct început	X / Y	Punct sfârşit	X / Y	Lungime segment (** (m)
1	371.385,392 534.526,084	2	371.416,951 534.544,537	36.558
2	371.416,951 534.544,537	3	371.456,69 534.564,454	44.451
3	371.456,69 534.564,454	4	371.487,317 534.579,803	34.258
4	371.487,317 534.579,803	5	371.512,394 534.592,371	28.05
5	371.512,394 534.592,371	6	371.510,909 534.595,334	3.314

Document care conține date cu caracter personal, protejat de prevederile Regulamentului (UE) nr. 679/2016 și Legii 190/2018

Punct început	X / Y	Punct sfârşit	X / Y	Lungime segment (** (m)
6	371.510,909 534.595,334	7	371.505,956 534.600,228	6.963
7	371.505,956 534.600,228	8	371.505,241 534.602,498	2.38
8	371.505,241 534.602,498	9	371.364,246 534.533,087	157.155
9	371.364,246 534.533,087	10	371.301,386 534.495,21	73.389
10	371.301,386 534.495,21	11	371.259,89 534.470,553	48.269
11	371.259,89 534.470,553	12	371.279,154 534.461,366	21.342
12	371.279,154 534.461,366	13	371.318,188 534.484,412	45.329
13	371.318,188 534.484,412	14	371.340,167 534.499,295	26.544
14	371.340,167 534.499,295	1	371.385,392 534.526,084	52.564

** Lungimile segmentelor sunt determinate în planul de proiecţie Stereo 70 şi sunt rotunjite la 1 milimetru.
*** Distanţa dintre puncte este formată din segmente cumulate ce sunt mai mici decât valoarea 1 milimetru.

Document care conține date cu caracter personal, protejat de prevederile Regulamentului (UE) nr. 679/2016 și Legii 190/2018

DATE DESPRE IMOBILUL NR. 100527

Oficiul de Cadastru şi Publicitate Imobiliară ALBA
Biroul de Cadastru şi Publicitate Imobiliară Campeni

A. Partea I. Descrierea imobilului

Nr. CF vechi:1048
Nr. topografic:parte din 15502,15503

TEREN Extravilan
Adresa: Jud. Alba

Nr. Crt	Nr cadastral Nr. topografic	Suprafaţa* (mp)	Observaţii / Referinţe
A1		7.515	Sector cadastral:35 Teren neimprejmuit;

B. Partea II. Proprietari şi acte

Inscrieri privitoare la dreptul de proprietate şi alte drepturi reale		Referinţe
1 / 04/10/2024		
Act Normativ nr. 7, din 13/03/1996 emis de PARLAMENTUL ROMÂNIEI;		
B1	Intabulare, drept de PROPRIETATE, dobandit prin Lege, cota actuala 1/1	A1
	1) **NEIDENTIFICAT NEIDENTIFICAT**	
Act Administrativ nr. 3988, din 11/10/2024 emis de PRIMĂRIA COMUNEI MOGOȘ;		
B2	Se notează posesia faptică în favoarea lui	A1
	1) **HERDEA-TEODOSIU AUREL**	

C. Partea III. SARCINI .

Inscrieri privind dezmembramintele dreptului de proprietate, drepturi reale de garanţie şi sarcini	Referinţe
NU SUNT	

Document care conține date cu caracter personal, protejat de prevederile Regulamentului (UE) nr. 679/2016 și Legii 190/2018

Anexa Nr. 1 La Partea I

Teren

Nr cadastral	Suprafaţa (mp)*	Observaţii / Referinţe
	7.515	

* Suprafaţa este determinată in planul de proiecţie Stereo 70.

DETALII LINIARE IMOBIL

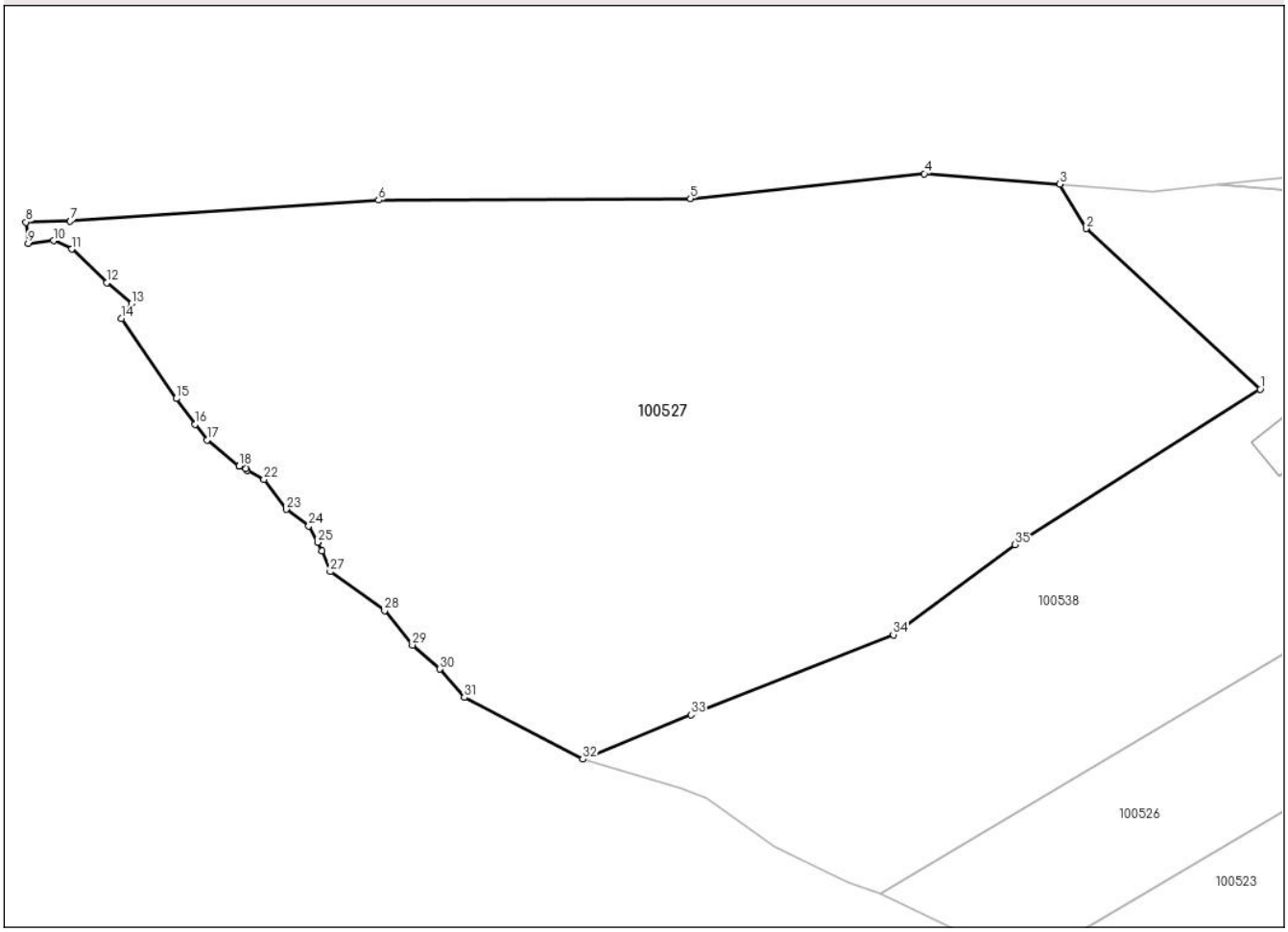

Date referitoare la teren

Crt	Categorie folosință	Intra vilan	Suprafaţa (mp)	Tarla	Parcelă	Nr. topo	Observaţii / Referinţe
1	pasune	NU	7.515	-	-	-	

Lungime Segmente

1) Valorile lungimilor segmentelor sunt obţinute din proiecţie în plan.

Punct început	X / Y	Punct sfârşit	X / Y	Lungime segment (** (m)
1	371.310,216 534.537,422	2	371.287,103 534.558,722	31.431
3	371.283,609 534.564,608	4	371.265,63 534.566,008	18.034
5	371.234,589 534.562,677	6	371.193,192 534.562,485	41.397
7	371.152,264 534.559,714	8	371.146,37 534.559,58	5.895
9	371.146,666 534.556,759	10	371.150,041 534.557,108	3.393

Punct început	X / Y	Punct sfârşit	X / Y	Lungime segment (** (m)
2	371.287,103 534.558,722	3	371.283,609 534.564,608	6.845
4	371.265,63 534.566,008	5	371.234,589 534.562,677	31.219
6	371.193,192 534.562,485	7	371.152,264 534.559,714	41.022
8	371.146,37 534.559,58	9	371.146,666 534.556,759	2.836
10	371.150,041 534.557,108	11	371.152,455 534.555,991	2.66

Document care conține date cu caracter personal, protejat de prevederile Regulamentului (UE) nr. 679/2016 și Legii 190/2018

Punct început	X / Y	Punct sfârşit	X / Y	Lungime segment (** (m)
11	371.152,455 534.555,991	12	371.157,105 534.551,557	6.425
13	371.160,424 534.548,77	14	371.159,045 534.546,788	2.414
15	371.166,326 534.536,18	16	371.168,866 534.532,78	4.245
17	371.170,427 534.530,69	18	371.174,66 534.527,251	5.454
19	371.174,686 534.527,237	20	371.175,592 534.526,87	0.977
21	371.175,744 534.526,666	22	371.177,967 534.525,465	2.527
23	371.180,944 534.521,496	24	371.183,92 534.519,313	3.691
25	371.185,101 534.517,126	26	371.185,706 534.516,006	1.273
27	371.186,765 534.513,228	28	371.193,974 534.508,068	8.866
29	371.197,679 534.503,504	30	371.201,317 534.500,33	4.829
31	371.204,558 534.496,559	32	371.220,301 534.488,357	17.751
33	371.234,67 534.494,273	34	371.261,508 534.504,874	28.856
35	371.277,68 534.516,814	1	371.310,216 534.537,422	38.513

Punct început	X / Y	Punct sfârşit	X / Y	Lungime segment (** (m)
12	371.157,105 534.551,557	13	371.160,424 534.548,77	4.334
14	371.159,045 534.546,788	15	371.166,326 534.536,18	12.865
16	371.168,866 534.532,78	17	371.170,427 534.530,69	2.608
18	371.174,66 534.527,251	19	371.174,686 534.527,237	0.03
20	371.175,592 534.526,87	21	371.175,744 534.526,666	0.255
22	371.177,967 534.525,465	23	371.180,944 534.521,496	4.961
24	371.183,92 534.519,313	25	371.185,101 534.517,126	2.485
26	371.185,706 534.516,006	27	371.186,765 534.513,228	2.973
28	371.193,974 534.508,068	29	371.197,679 534.503,504	5.878
30	371.201,317 534.500,33	31	371.204,558 534.496,559	4.972
32	371.220,301 534.488,357	33	371.234,67 534.494,273	15.539
34	371.261,508 534.504,874	35	371.277,68 534.516,814	20.102

** Lungimile segmentelor sunt determinate în planul de proiecţie Stereo 70 şi sunt rotunjite la 1 milimetru.
*** Distanţa dintre puncte este formată din segmente cumulate ce sunt mai mici decât valoarea 1 milimetru.

Document care conține date cu caracter personal, protejat de prevederile Regulamentului (UE) nr. 679/2016 și Legii 190/2018

DATE DESPRE IMOBILUL NR. 100528

Oficiul de Cadastru şi Publicitate Imobiliară ALBA
Biroul de Cadastru şi Publicitate Imobiliară Campeni

A. Partea I. Descrierea imobilului

Nr. CF vechi:648
Nr. topografic:parte din 14606

TEREN Necunoscut

Adresa: Loc. Mogos, Jud. Alba

Nr. Crt	Nr cadastral Nr. topografic	Suprafaţa* (mp)	Observaţii / Referinţe
A1		5.318	Sector cadastral:35 Teren neimprejmuit;

B. Partea II. Proprietari şi acte

Inscrieri privitoare la dreptul de proprietate şi alte drepturi reale		Referinţe
1 / 04/10/2024		
Act Normativ nr. 7, din 13/03/1996 emis de PARLAMENTUL ROMÂNIEI;		
B1	Inscrierea posesiei, drept de PROPRIETATE, dobandit prin Lege, cota actuala 1/1	A1
	1) **NEIDENTIFICAT NEIDENTIFICAT**	
/		
Act Normativ nr. 7, din 13/03/1996 emis de Parlamentul României (art 13);		
B2	Se noteaza mentiunea de proprietar neidentificat	A1

C. Partea III. SARCINI .

Inscrieri privind dezmembramintele dreptului de proprietate, drepturi reale de garanţie şi sarcini	Referinţe
NU SUNT	

Document care conține date cu caracter personal, protejat de prevederile Regulamentului (UE) nr. 679/2016 și Legii 190/2018

Anexa Nr. 1 La Partea I

Teren

Nr cadastral	Suprafaţa (mp)*	Observaţii / Referinţe
	5.318	

* Suprafaţa este determinată in planul de proiecţie Stereo 70.

DETALII LINIARE IMOBIL

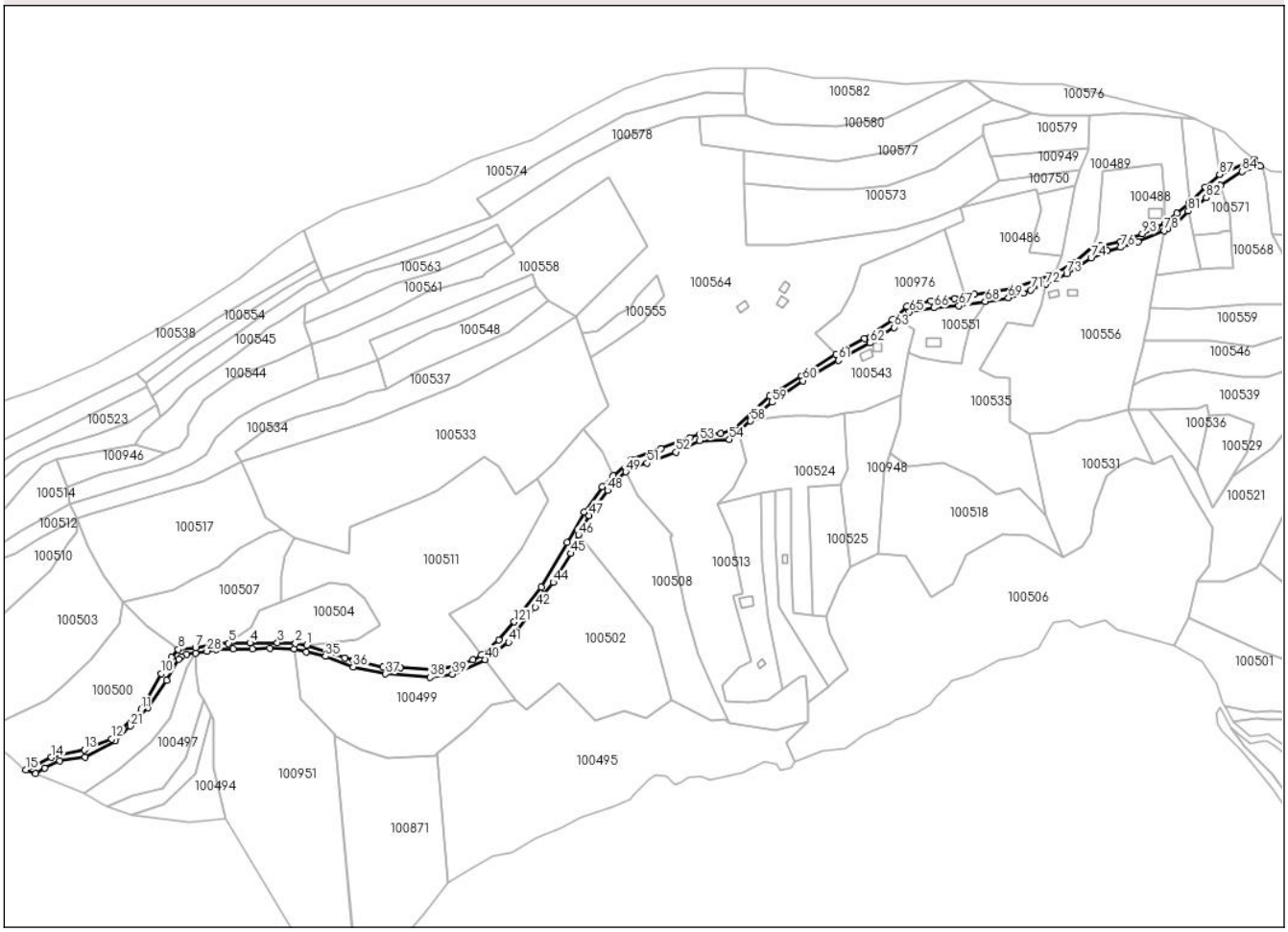

Date referitoare la teren

Crt	Categorie folosință	Intra vilan	Suprafaţa (mp)	Tarla	Parcelă	Nr. topo	Observaţii / Referinţe
1	drum	DA	2.340	-	-	-	
2	drum	NU	2.978	-	-	-	

Lungime Segmente

1) Valorile lungimilor segmentelor sunt obţinute din proiecţie în plan.

Punct început	X / Y	Punct sfârşit	X / Y	Lungime segment
1	371.630,483 534.400,786	2	371.622,302 534.402,288	8.319
4	371.588,518 534.402,556	5	371.572,662 534.402,355	15.857
7	371.548,11 534.399,112	8	371.535,488 534.397,668	12.705
10	371.522,561 534.379,945	11	371.508,041 534.353,266	30.375
13	371.465,672 534.323,212	14	371.441,352 534.317,734	24.929

Punct început	X / Y	Punct sfârşit	X / Y	Lungime segment
2	371.622,302 534.402,288	3	371.608,826 534.402,813	13.486
5	371.572,662 534.402,355	6	371.565,556 534.402,265	7.107
8	371.535,488 534.397,668	9	371.530,302 534.391,92	7.742
11	371.508,041 534.353,266	12	371.485,882 534.331,486	31.07
14	371.441,352 534.317,734	15	371.422,378 534.308,637	21.042

Punct început	X / Y	Punct sfârşit	X / Y	Lungime segment
3	371.608,826 534.402,813	4	371.588,518 534.402,556	20.31
6	371.565,556 534.402,265	7	371.548,11 534.399,112	17.728
9	371.530,302 534.391,92	10	371.522,561 534.379,945	14.259
12	371.485,882 534.331,486	13	371.465,672 534.323,212	21.839
15	371.422,378 534.308,637	16	371.429,678 534.305,721	7.86

Document care conține date cu caracter personal, protejat de prevederile Regulamentului (UE) nr. 679/2016 și Legii 190/2018

Punct început	X / Y	Punct sfârşit	X / Y	Lungime segment
16	371.429,678 534.305,721	17	371.436,427 534.309,743	7.857
19	371.466,45 534.317,93	20	371.488,673 534.329,922	25.252
22	371.513,038 534.354,696	23	371.526,628 534.374,855	24.313
25	371.537,583 534.392,117	26	371.541,64 534.394,234	4.576
28	371.556,651 534.396,443	29	371.563,56 534.397,443	6.98
31	371.590,301 534.397,891	32	371.603,148 534.398,637	12.869
34	371.630,404 534.395,816	35	371.644,532 534.392,565	14.497
37	371.689,045 534.379,632	38	371.721,992 534.376,981	33.054
40	371.762,913 534.390,224	41	371.780,219 534.403,099	21.57
43	371.806,4 534.438,491	44	371.813,255 534.447,34	11.193
46	371.832,233 534.482,601	47	371.840,075 534.496,869	16.281
49	371.867,198 534.529,215	50	371.874,075 534.533,247	7.972
52	371.904,425 534.543,882	53	371.921,989 534.552,375	19.51
55	371.951,509 534.557,478	56	371.951,298 534.558,934	1.472
58	371.959,656 534.566,893	59	371.975,462 534.580,833	21.075
61	372.024,677 534.611,853	62	372.048,317 534.624,669	26.891
64	372.070,886 534.640,65	65	372.077,523 534.647,553	9.576
67	372.114,135 534.652,141	68	372.133,601 534.655,484	19.751
70	372.162,132 534.661,631	71	372.167,294 534.663,995	5.679
73	372.194,12 534.675,978	74	372.212,087 534.687,692	21.449
76	372.234,192 534.695,51	77	372.246,892 534.699,743	13.387
79	372.269,25 534.709,004	80	372.274,719 534.712,503	6.493
82	372.297,568 534.732,198	83	372.308,039 534.741,271	13.855
85	372.337,586 534.755,924	86	372.333,249 534.760,715	6.462
88	372.296,663 534.739,977	89	372.285,349 534.728,85	15.869
91	372.266,834 534.712,928	92	372.260,993 534.710,294	6.407
94	372.234,11 534.699,882	95	372.219,258 534.696,647	15.2
97	372.200,363 534.684,486	98	372.184,793 534.675,747	17.855
100	372.125,548 534.660,873	101	372.118,595 534.659,382	7.112
103	372.093,335 534.655,731	104	372.075,474 534.651,91	18.266
106	372.044,168 534.628,135	107	372.023,095 534.616,141	24.247
109	371.973,729 534.585,339	110	371.947,355 534.560,751	36.058
112	371.922,285 534.557,008	113	371.914,89 534.554,33	7.865

Punct început	X / Y	Punct sfârşit	X / Y	Lungime segment
17	371.436,427 534.309,743	18	371.447,4 534.315,087	12.205
20	371.488,673 534.329,922	21	371.499,672 534.341,057	15.652
23	371.526,628 534.374,855	24	371.535,735 534.390,307	17.936
26	371.541,64 534.394,234	27	371.548,071 534.394,799	6.455
29	371.563,56 534.397,443	30	371.576,258 534.398,189	12.72
32	371.603,148 534.398,637	33	371.621,238 534.398,203	18.094
35	371.644,532 534.392,565	36	371.665,175 534.384,799	22.055
38	371.721,992 534.376,981	39	371.738,68 534.379,421	16.866
41	371.780,219 534.403,099	42	371.800,117 534.429,168	32.795
44	371.813,255 534.447,34	45	371.826,505 534.468,811	25.231
47	371.840,075 534.496,869	48	371.853,709 534.515,514	23.098
50	371.874,075 534.533,247	51	371.882,969 534.535,644	9.211
53	371.921,989 534.552,375	54	371.943,94 534.553,247	21.968
56	371.951,298 534.558,934	57	371.952,189 534.559,744	1.204
59	371.975,462 534.580,833	60	371.998,451 534.596,784	27.981
62	372.048,317 534.624,669	63	372.066,137 534.636,162	21.205
65	372.077,523 534.647,553	66	372.095,675 534.650,75	18.431
68	372.133,601 534.655,484	69	372.150,894 534.658,177	17.502
71	372.167,294 534.663,995	72	372.178,493 534.668,142	11.942
74	372.212,087 534.687,692	75	372.224,138 534.693,129	13.221
77	372.246,892 534.699,743	78	372.266,508 534.707,946	21.262
80	372.274,719 534.712,503	81	372.284,207 534.722,464	13.757
83	372.308,039 534.741,271	84	372.324,188 534.751,675	19.211
86	372.333,249 534.760,715	87	372.307,379 534.749,473	28.207
89	372.285,349 534.728,85	90	372.275,94 534.720,759	12.409
92	372.260,993 534.710,294	93	372.250,236 534.705,442	11.801
95	372.219,258 534.696,647	96	372.214,063 534.696,076	5.227
98	372.184,793 534.675,747	99	372.153,932 534.665,002	32.678
101	372.118,595 534.659,382	102	372.110,707 534.657,689	8.068
104	372.075,474 534.651,91	105	372.064,722 534.641,979	14.637
107	372.023,095 534.616,141	108	371.997,403 534.600,21	30.232
110	371.947,355 534.560,751	111	371.937,444 534.557,711	10.367
113	371.914,89 534.554,33	114	371.893,263 534.546,41	23.032

Punct început	X / Y	Punct sfârşit	X / Y	Lungime segment
18	371.447,4 534.315,087	19	371.466,45 534.317,93	19.261
21	371.499,672 534.341,057	22	371.513,038 534.354,696	19.096
24	371.535,735 534.390,307	25	371.537,583 534.392,117	2.587
27	371.548,071 534.394,799	28	371.556,651 534.396,443	8.737
30	371.576,258 534.398,189	31	371.590,301 534.397,891	14.046
33	371.621,238 534.398,203	34	371.630,404 534.395,816	9.473
36	371.665,175 534.384,799	37	371.689,045 534.379,632	24.423
39	371.738,68 534.379,421	40	371.762,913 534.390,224	26.532
42	371.800,117 534.429,168	43	371.806,4 534.438,491	11.243
45	371.826,505 534.468,811	46	371.832,233 534.482,601	14.932
48	371.853,709 534.515,514	49	371.867,198 534.529,215	19.227
51	371.882,969 534.535,644	52	371.904,425 534.543,882	22.983
54	371.943,94 534.553,247	55	371.951,509 534.557,478	8.671
57	371.952,189 534.559,744	58	371.959,656 534.566,893	10.338
60	371.998,451 534.596,784	61	372.024,677 534.611,853	30.247
63	372.066,137 534.636,162	64	372.070,886 534.640,65	6.535
66	372.095,675 534.650,75	67	372.114,135 534.652,141	18.513
69	372.150,894 534.658,177	70	372.162,132 534.661,631	11.756
72	372.178,493 534.668,142	73	372.194,12 534.675,978	17.481
75	372.224,138 534.693,129	76	372.234,192 534.695,51	10.332
78	372.266,508 534.707,946	79	372.269,25 534.709,004	2.939
81	372.284,207 534.722,464	82	372.297,568 534.732,198	16.53
84	372.324,188 534.751,675	85	372.337,586 534.755,924	14.055
87	372.307,379 534.749,473	88	372.296,663 534.739,977	14.318
90	372.275,94 534.720,759	91	372.266,834 534.712,928	12.011
93	372.250,236 534.705,442	94	372.234,11 534.699,882	17.057
96	372.214,063 534.696,076	97	372.200,363 534.684,486	17.944
99	372.153,932 534.665,002	100	372.125,548 534.660,873	28.682
102	372.110,707 534.657,689	103	372.093,335 534.655,731	17.482
105	372.064,722 534.641,979	106	372.044,168 534.628,135	24.781
108	371.997,403 534.600,21	109	371.973,729 534.585,339	27.956
111	371.937,444 534.557,711	112	371.922,285 534.557,008	15.175
114	371.893,263 534.546,41	115	371.871,436 534.538,29	23.289

Document care conține date cu caracter personal, protejat de prevederile Regulamentului (UE) nr. 679/2016 și Legii 190/2018

Punct început	X / Y	Punct sfârşit	X / Y	Lungime segment
115	371.871,436 534.538,29	116	371.857,758 534.526,44	18.097
118	371.836,304 534.499,317	119	371.823,62 534.476,783	25.859
121	371.784,533 534.418,129	122	371.773,04 534.404,703	17.673
124	371.753,748 534.390,132	125	371.740,79 534.385,352	13.812
127	371.699,909 534.384,273	128	371.686,95 534.384,582	12.963
130	371.658,818 534.391,525	1	371.630,483 534.400,786	29.81

Punct început	X / Y	Punct sfârşit	X / Y	Lungime segment
116	371.857,758 534.526,44	117	371.849,599 534.518,236	11.57
119	371.823,62 534.476,783	120	371.804,344 534.443,828	38.179
122	371.773,04 534.404,703	123	371.760,024 534.393,58	17.121
125	371.740,79 534.385,352	126	371.725,054 534.382,578	15.978
128	371.686,95 534.384,582	129	371.665,27 534.389,416	22.213

Punct început	X / Y	Punct sfârşit	X / Y	Lungime segment
117	371.849,599 534.518,236	118	371.836,304 534.499,317	23.123
120	371.804,344 534.443,828	121	371.784,533 534.418,129	32.448
123	371.760,024 534.393,58	124	371.753,748 534.390,132	7.161
126	371.725,054 534.382,578	127	371.699,909 534.384,273	25.202
129	371.665,27 534.389,416	130	371.658,818 534.391,525	6.788

**** Lungimile segmentelor sunt determinate în planul de proiecţie Stereo 70 şi sunt rotunjite la 1 milimetru.**
***** Distanţa dintre puncte este formată din segmente cumulate ce sunt mai mici decât valoarea 1 milimetru.**

Document care conține date cu caracter personal, protejat de prevederile Regulamentului (UE) nr. 679/2016 și Legii 190/2018

DATE DESPRE IMOBILUL NR. 100529

Oficiul de Cadastru şi Publicitate Imobiliară ALBA
Biroul de Cadastru şi Publicitate Imobiliară Campeni

A. Partea I. Descrierea imobilului

Nr. CF vechi:506
Nr. topografic:parte din 15489

TEREN Extravilan
Adresa: Jud. Alba

Nr. Crt	Nr cadastral Nr. topografic	Suprafaţa* (mp)	Observaţii / Referinţe
A1		1.686	Sector cadastral:35 Teren neimprejmuit;

B. Partea II. Proprietari şi acte

Inscrieri privitoare la dreptul de proprietate şi alte drepturi reale		Referinţe
1 / 04/10/2024		
Act Normativ nr. 7, din 13/03/1996 emis de PARLAMENTUL ROMÂNIEI;		
B1	Inscrierea posesiei, drept de PROPRIETATE, dobandit prin Lege, cota actuala 1/1	A1
	1) **NEIDENTIFICAT NEIDENTIFICAT**	
/		
Act Normativ nr. 7, din 13/03/1996 emis de Parlamentul României (art 13);		
B2	Se noteaza mentiunea de proprietar neidentificat	A1

C. Partea III. SARCINI .

Inscrieri privind dezmembramintele dreptului de proprietate, drepturi reale de garanţie şi sarcini	Referinţe
NU SUNT	

Document care conține date cu caracter personal, protejat de prevederile Regulamentului (UE) nr. 679/2016 și Legii 190/2018

Anexa Nr. 1 La Partea I

Teren

Nr cadastral	Suprafaţa (mp)*	Observaţii / Referinţe
	1.686	

* Suprafaţa este determinată in planul de proiecţie Stereo 70.

DETALII LINIARE IMOBIL

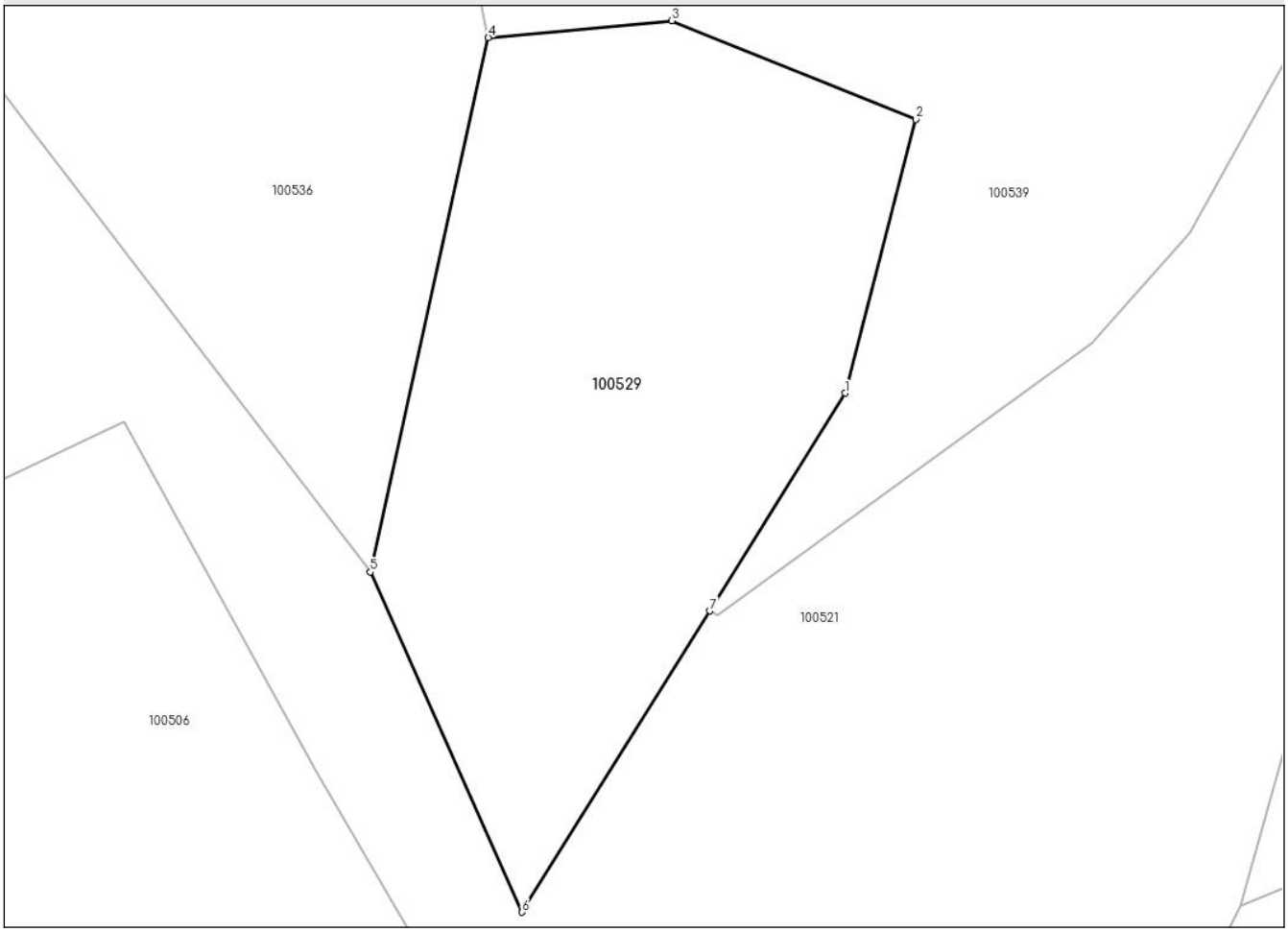

Date referitoare la teren

Crt	Categorie folosință	Intra vilan	Suprafaţa (mp)	Tarla	Parcelă	Nr. topo	Observaţii / Referinţe
1	pasune	NU	1.686	-	-	-	PĂȘUNE ÎMPĂDURITĂ

Lungime Segmente
1) Valorile lungimilor segmentelor sunt obţinute din proiecţie în plan.

Punct început	X / Y	Punct sfârşit	X / Y	Lungime segment (** (m)
1	372.327,192 534.543,12	2	372.332,647 534.564,247	21.819
2	372.332,647 534.564,247	3	372.313,83 534.571,849	20.295
3	372.313,83 534.571,849	4	372.299,64 534.570,54	14.25
4	372.299,64 534.570,54	5	372.290,543 534.529,335	42.197
5	372.290,543 534.529,335	6	372.302,259 534.503,095	28.737

Document care conține date cu caracter personal, protejat de prevederile Regulamentului (UE) nr. 679/2016 și Legii 190/2018

Punct început	X / Y	Punct sfârşit	X / Y	Lungime segment (** (m)
6	372.302,259 534.503,095	7	372.316,729 534.526,324	27.367
7	372.316,729 534.526,324	1	372.327,192 534.543,12	19.789

** Lungimile segmentelor sunt determinate în planul de proiecţie Stereo 70 şi sunt rotunjite la 1 milimetru.
*** Distanţa dintre puncte este formată din segmente cumulate ce sunt mai mici decât valoarea 1 milimetru.

Document care conține date cu caracter personal, protejat de prevederile Regulamentului (UE) nr. 679/2016 și Legii 190/2018

DATE DESPRE IMOBILUL NR. 100531

Oficiul de Cadastru şi Publicitate Imobiliară ALBA
Biroul de Cadastru şi Publicitate Imobiliară Campeni

A. Partea I. Descrierea imobilului

Nr. CF vechi:1049
Nr. topografic:parte din 15500/2

TEREN Extravilan
Adresa: Jud. Alba

Nr. Crt	Nr cadastral Nr. topografic	Suprafaţa* (mp)	Observaţii / Referinţe
A1		4.986	Sector cadastral:35 Teren neimprejmuit;

B. Partea II. Proprietari şi acte

Inscrieri privitoare la dreptul de proprietate şi alte drepturi reale		Referinţe
1 / 04/10/2024		
Act Normativ nr. 7, din 13/03/1996 emis de PARLAMENTUL ROMÂNIEI;		
B1	Inscrierea posesiei, drept de PROPRIETATE, dobandit prin Lege, cota actuala 1/1	A1
	1) **NEIDENTIFICAT NEIDENTIFICAT**	
/		
Act Normativ nr. 7, din 13/03/1996 emis de Parlamentul României (art 13);		
B2	Se noteaza mentiunea de proprietar neidentificat	A1

C. Partea III. SARCINI .

Inscrieri privind dezmembramintele dreptului de proprietate, drepturi reale de garanţie şi sarcini	Referinţe
NU SUNT	

Document care conține date cu caracter personal, protejat de prevederile Regulamentului (UE) nr. 679/2016 și Legii 190/2018

Anexa Nr. 1 La Partea I

Teren

Nr cadastral	Suprafaţa (mp)*	Observaţii / Referinţe
	4.986	

* Suprafaţa este determinată in planul de proiecţie Stereo 70.

DETALII LINIARE IMOBIL

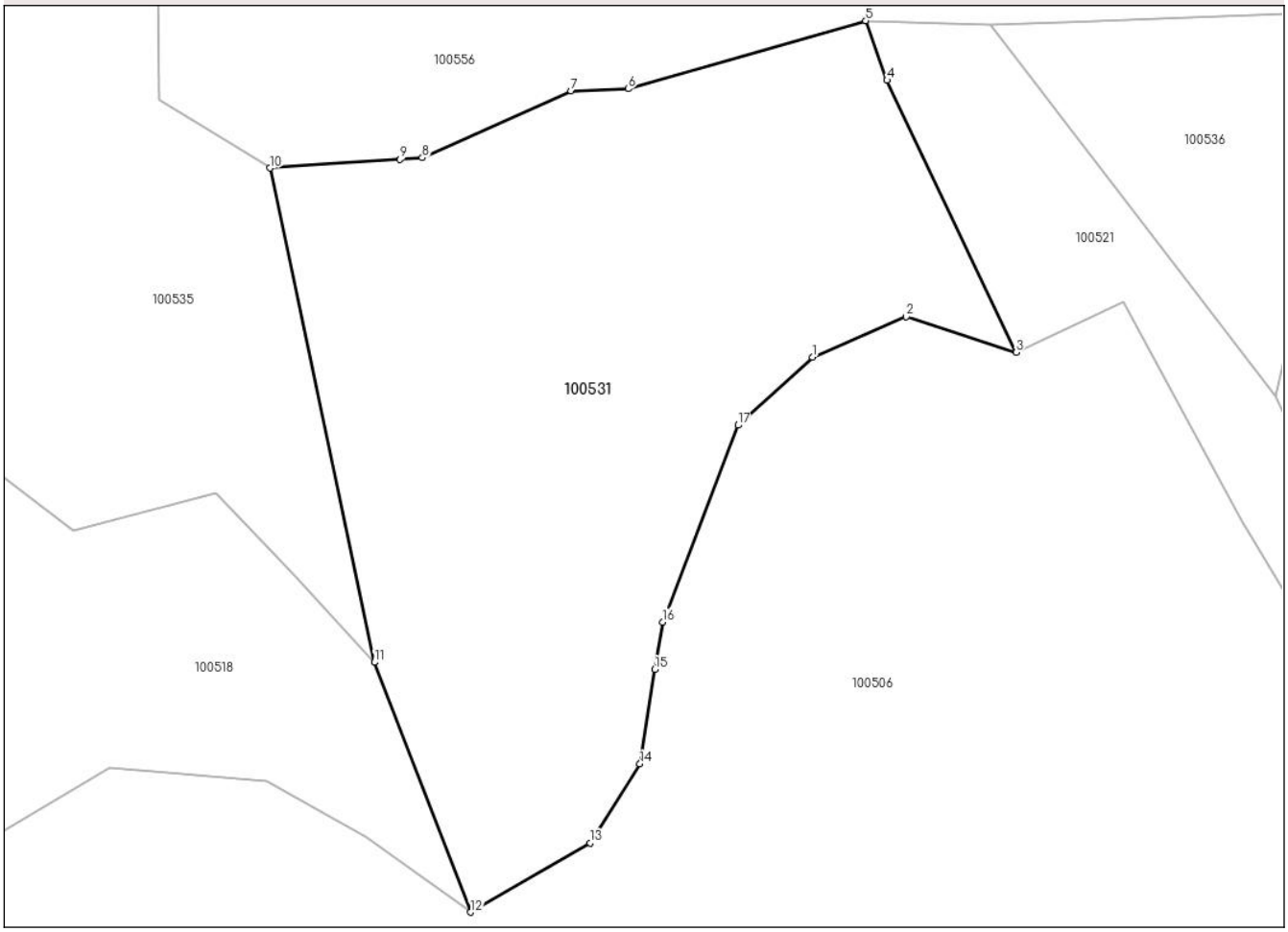

Date referitoare la teren

Crt	Categorie folosință	Intra vilan	Suprafaţa (mp)	Tarla	Parcelă	Nr. topo	Observaţii / Referinţe
1	pasune	NU	4.986	-	-	-	

Lungime Segmente
1) Valorile lungimilor segmentelor sunt obţinute din proiecţie în plan.

Punct început	X / Y	Punct sfârşit	X / Y	Lungime segment (** (m)
1	372.233,161 534.534,146	2	372.244,761 534.539,142	12.63
2	372.244,761 534.539,142	3	372.258,361 534.534,746	14.293
3	372.258,361 534.534,746	4	372.242,393 534.568,369	37.222
4	372.242,393 534.568,369	5	372.239,756 534.575,735	7.824
5	372.239,756 534.575,735	6	372.210,373 534.567,331	30.561

Document care conține date cu caracter personal, protejat de prevederile Regulamentului (UE) nr. 679/2016 și Legii 190/2018

Punct început	X / Y	Punct sfârşit	X / Y	Lungime segment (** (m)
6	372.210,373 534.567,331	7	372.203,315 534.567,055	7.063
7	372.203,315 534.567,055	8	372.184,9 534.558,8	20.181
8	372.184,9 534.558,8	9	372.182,144 534.558,614	2.762
9	372.182,144 534.558,614	10	372.166,062 534.557,53	16.119
10	372.166,062 534.557,53	11	372.178,988 534.496,436	62.446
11	372.178,988 534.496,436	12	372.190,888 534.465,56	33.089
12	372.190,888 534.465,56	13	372.205,638 534.474,124	17.056
13	372.205,638 534.474,124	14	372.211,817 534.483,884	11.551
14	372.211,817 534.483,884	15	372.213,678 534.495,575	11.838
15	372.213,678 534.495,575	16	372.214,607 534.501,411	5.91
16	372.214,607 534.501,411	17	372.223,96 534.525,753	26.077
17	372.223,96 534.525,753	1	372.233,161 534.534,146	12.454

** Lungimile segmentelor sunt determinate în planul de proiecţie Stereo 70 şi sunt rotunjite la 1 milimetru.
*** Distanţa dintre puncte este formată din segmente cumulate ce sunt mai mici decât valoarea 1 milimetru.

Document care conține date cu caracter personal, protejat de prevederile Regulamentului (UE) nr. 679/2016 și Legii 190/2018

DATE DESPRE IMOBILUL NR. 100532

Oficiul de Cadastru şi Publicitate Imobiliară ALBA
Biroul de Cadastru şi Publicitate Imobiliară Campeni

A. Partea I. Descrierea imobilului

Nr. CF vechi:1051
Nr. topografic:parte din 1500/1,15507

TEREN Necunoscut

Adresa: Loc. Mogos, Jud. Alba

Nr. Crt	Nr cadastral Nr. topografic	Suprafaţa* (mp)	Observaţii / Referinţe
A1		1.927	Sector cadastral:35 Teren neimprejmuit;

B. Partea II. Proprietari şi acte

Inscrieri privitoare la dreptul de proprietate şi alte drepturi reale		Referinţe
1 / 04/10/2024		
Act Normativ nr. 7, din 13/03/1996 emis de PARLAMENTUL ROMÂNIEI;		
B1	Intabulare, drept de PROPRIETATE, dobandit prin Lege, cota actuala 1/1	A1
	1) **NEIDENTIFICAT NEIDENTIFICAT**	
Act Administrativ nr. 3988, din 11/10/2024 emis de PRIMĂRIA COMUNEI MOGOȘ;		
B2	Se notează posesia faptică în favoarea lui	A1
	1) **SILAGHI LIVIA**	

C. Partea III. SARCINI .

Inscrieri privind dezmembramintele dreptului de proprietate, drepturi reale de garanţie şi sarcini	Referinţe
NU SUNT	

Anexa Nr. 1 La Partea I

Teren

Nr cadastral	Suprafaţa (mp)*	Observaţii / Referinţe
	1.927	

* Suprafaţa este determinată in planul de proiecţie Stereo 70.

DETALII LINIARE IMOBIL

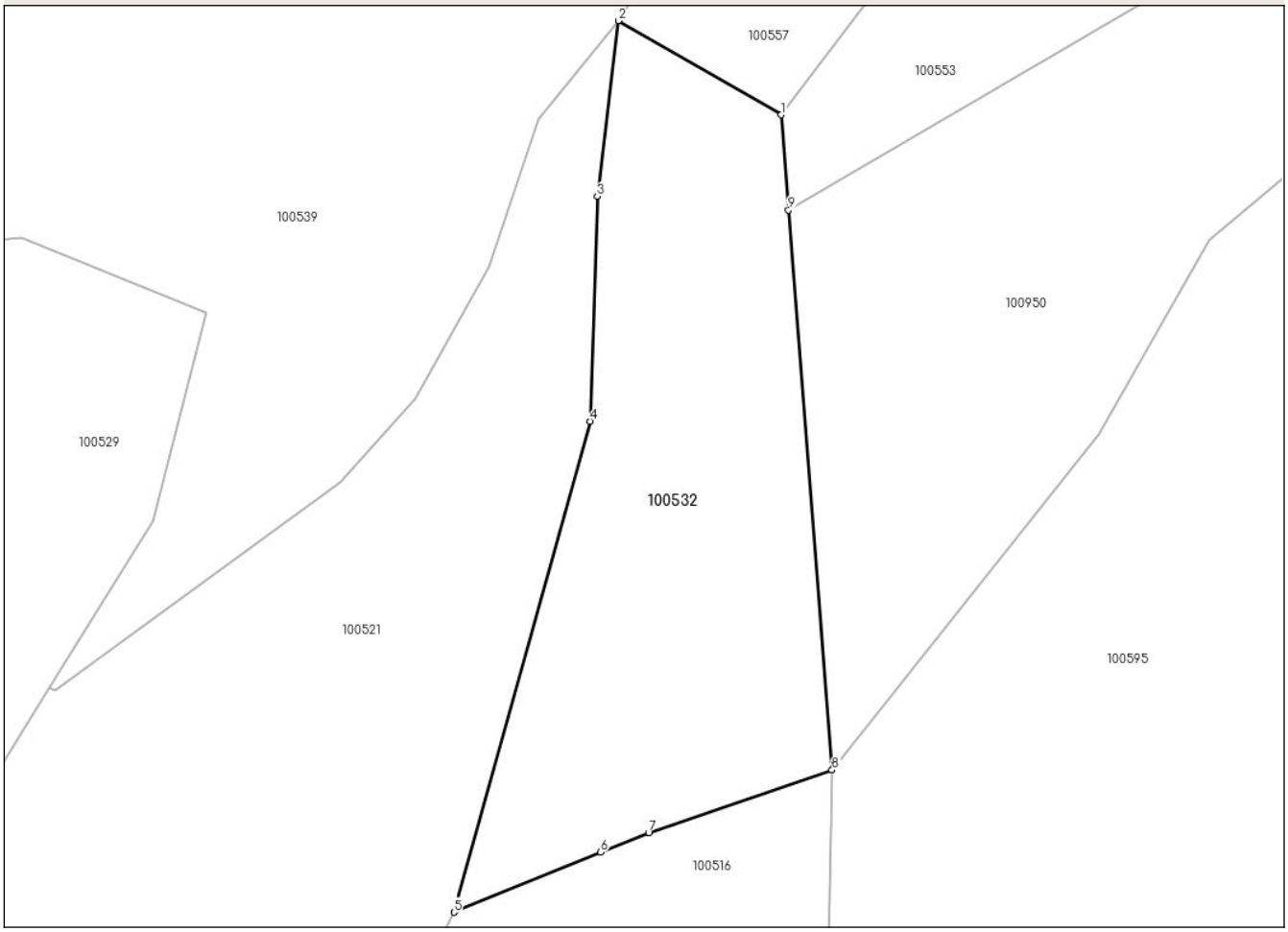

Date referitoare la teren

Crt	Categorie folosință	Intra vilan	Suprafaţa (mp)	Tarla	Parcelă	Nr. topo	Observaţii / Referinţe
1	pasune	NU	1.868	-	-	-	
2	pasune	DA	59	-	-	-	

Lungime Segmente
1) Valorile lungimilor segmentelor sunt obţinute din proiecţie în plan.

Punct început	X / Y	Punct sfârşit	X / Y	Lungime segment (** (m)
1	372.390,84 534.584,251	2	372.374,374 534.593,778	19.023
2	372.374,374 534.593,778	3	372.372,228 534.576,008	17.898
3	372.372,228 534.576,008	4	372.371,492 534.553,248	22.773
4	372.371,492 534.553,248	5	372.357,715 534.503,566	51.556

Document care conține date cu caracter personal, protejat de prevederile Regulamentului (UE) nr. 679/2016 și Legii 190/2018

Punct început	X / Y	Punct sfârşit	X / Y	Lungime segment (** (m)
5	372.357,715 534.503,566	6	372.372,554 534.509,63	16.03
6	372.372,554 534.509,63	7	372.377,436 534.511,625	5.274
7	372.377,436 534.511,625	8	372.396,02 534.517,941	19.629
8	372.396,02 534.517,941	9	372.391,593 534.574,613	56.845
9	372.391,593 534.574,613	1	372.390,84 534.584,251	9.668

** Lungimile segmentelor sunt determinate în planul de proiecţie Stereo 70 şi sunt rotunjite la 1 milimetru.
*** Distanţa dintre puncte este formată din segmente cumulate ce sunt mai mici decât valoarea 1 milimetru.

Document care conține date cu caracter personal, protejat de prevederile Regulamentului (UE) nr. 679/2016 și Legii 190/2018

DATE DESPRE IMOBILUL NR. 100533

Oficiul de Cadastru şi Publicitate Imobiliară ALBA
Biroul de Cadastru şi Publicitate Imobiliară Campeni

A. Partea I. Descrierea imobilului

Nr. CF vechi:1051
Nr. topografic:1550/1,15507

TEREN Extravilan
Adresa: Jud. Alba

Nr. Crt	Nr cadastral Nr. topografic	Suprafaţa* (mp)	Observaţii / Referinţe
A1		19.406	Sector cadastral:35 Teren neimprejmuit;

B. Partea II. Proprietari şi acte

Inscrieri privitoare la dreptul de proprietate şi alte drepturi reale		Referinţe
1 / 04/10/2024		
Act Normativ nr. 7, din 13/03/1996 emis de PARLAMENTUL ROMÂNIEI;		
B1	Inscrierea posesiei, drept de PROPRIETATE, dobandit prin Lege, cota actuala 1/1	A1
	1) **NEIDENTIFICAT NEIDENTIFICAT**	
/		
Act Normativ nr. 7, din 13/03/1996 emis de Parlamentul României (art 13);		
B2	Se noteaza mentiunea de proprietar neidentificat	A1

C. Partea III. SARCINI .

Inscrieri privind dezmembramintele dreptului de proprietate, drepturi reale de garanţie şi sarcini	Referinţe
NU SUNT	

Document care conține date cu caracter personal, protejat de prevederile Regulamentului (UE) nr. 679/2016 și Legii 190/2018

Anexa Nr. 1 La Partea I

Teren

Nr cadastral	Suprafaţa (mp)*	Observaţii / Referinţe
	19.406	

* Suprafaţa este determinată in planul de proiecţie Stereo 70.

DETALII LINIARE IMOBIL

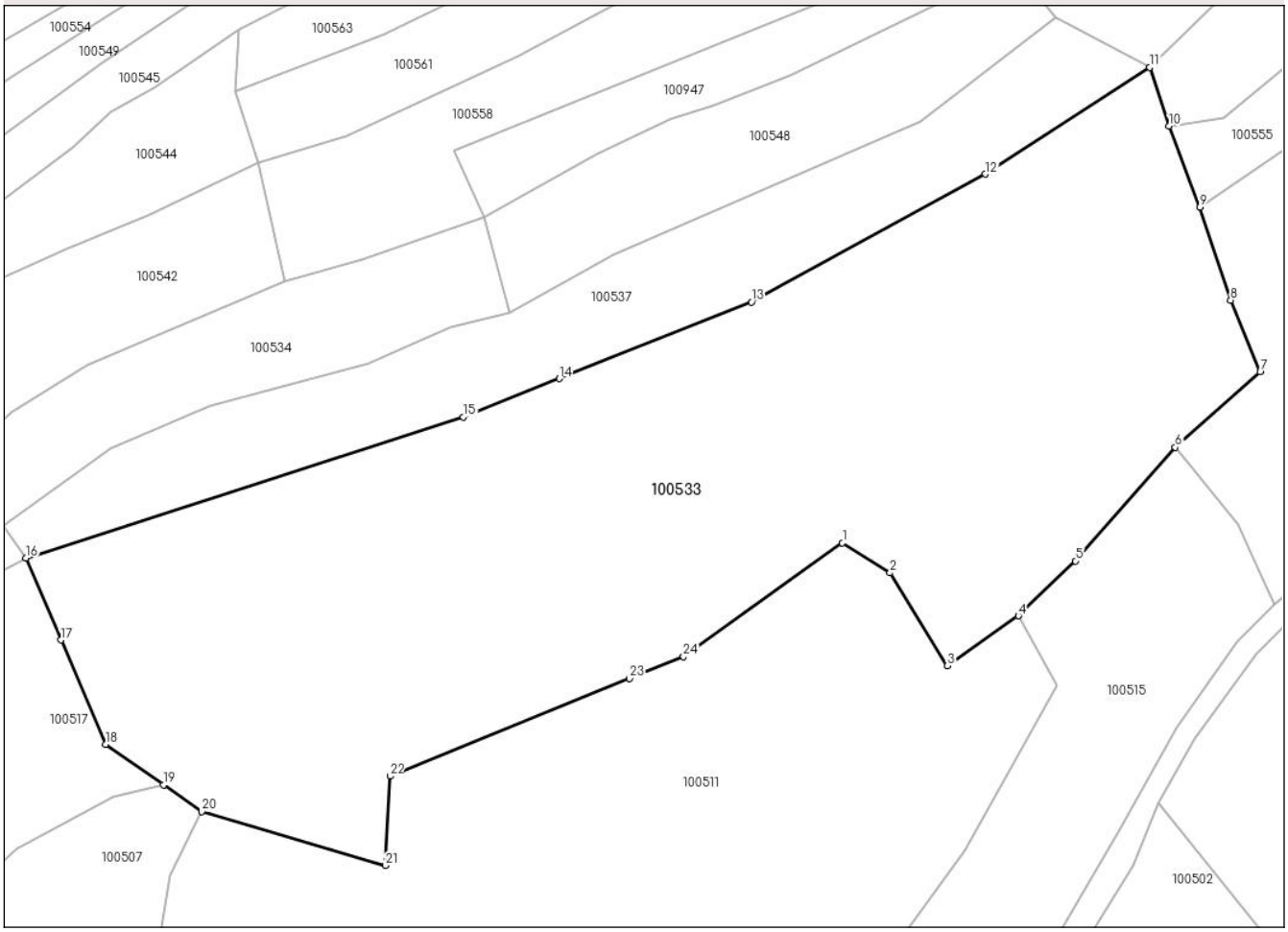

Date referitoare la teren

Crt	Categorie folosință	Intra vilan	Suprafaţa (mp)	Tarla	Parcelă	Nr. topo	Observaţii / Referinţe
1	faneata	NU	19.406	-	-	-	

Lungime Segmente

1) Valorile lungimilor segmentelor sunt obţinute din proiecţie în plan.

Punct început	X / Y	Punct sfârşit	X / Y	Lungime segment (** (m)
1	371.762,442 534.540,006	2	371.772,976 534.533,379	12.445
3	371.785,651 534.512,889	4	371.801,271 534.523,915	19.12
5	371.813,852 534.536,025	6	371.835,9 534.561,027	33.336
7	371.854,638 534.577,647	8	371.848,114 534.593,462	17.108
9	371.841,316 534.613,982	10	371.834,565 534.631,822	19.075

Punct început	X / Y	Punct sfârşit	X / Y	Lungime segment (** (m)
2	371.772,976 534.533,379	3	371.785,651 534.512,889	24.094
4	371.801,271 534.523,915	5	371.813,852 534.536,025	17.462
6	371.835,9 534.561,027	7	371.854,638 534.577,647	25.046
8	371.848,114 534.593,462	9	371.841,316 534.613,982	21.616
10	371.834,565 534.631,822	11	371.830,265 534.644,748	13.623

Document care conține date cu caracter personal, protejat de prevederile Regulamentului (UE) nr. 679/2016 și Legii 190/2018

Punct început	X / Y	Punct sfârşit	X / Y	Lungime segment (** (m)
11	371.830,265 534.644,748	12	371.793,993 534.621,27	43.208
13	371.742,381 534.593,07	14	371.700,022 534.576,168	45.607
15	371.678,852 534.567,72	16	371.582,337 534.536,63	101.399
17	371.590,018 534.518,571	18	371.599,891 534.495,598	25.005
19	371.612,692 534.486,66	20	371.621,128 534.480,768	10.29
21	371.661,659 534.468,911	22	371.662,648 534.488,59	19.703
23	371.715,505 534.510,096	24	371.727,407 534.514,939	12.849

Punct început	X / Y	Punct sfârşit	X / Y	Lungime segment (** (m)
12	371.793,993 534.621,27	13	371.742,381 534.593,07	58.813
14	371.700,022 534.576,168	15	371.678,852 534.567,72	22.793
16	371.582,337 534.536,63	17	371.590,018 534.518,571	19.625
18	371.599,891 534.495,598	19	371.612,692 534.486,66	15.612
20	371.621,128 534.480,768	21	371.661,659 534.468,911	42.23
22	371.662,648 534.488,59	23	371.715,505 534.510,096	57.065
24	371.727,407 534.514,939	1	371.762,442 534.540,006	43.079

** Lungimile segmentelor sunt determinate în planul de proiecţie Stereo 70 şi sunt rotunjite la 1 milimetru.
*** Distanţa dintre puncte este formată din segmente cumulate ce sunt mai mici decât valoarea 1 milimetru.

Document care conține date cu caracter personal, protejat de prevederile Regulamentului (UE) nr. 679/2016 și Legii 190/2018

DATE DESPRE IMOBILUL NR. 100534

Oficiul de Cadastru şi Publicitate Imobiliară ALBA
Biroul de Cadastru şi Publicitate Imobiliară Campeni

A. Partea I. Descrierea imobilului

Nr. CF vechi:1051
Nr. topografic:15500/1,15507

TEREN Extravilan

Adresa: Jud. Alba

Nr. Crt	Nr cadastral Nr. topografic	Suprafaţa* (mp)	Observaţii / Referinţe
A1		4.322	Sector cadastral:35 Teren neimprejmuit;

B. Partea II. Proprietari şi acte

Inscrieri privitoare la dreptul de proprietate şi alte drepturi reale		Referinţe
1 / 04/10/2024		
Act Normativ nr. 7, din 13/03/1996 emis de PARLAMENTUL ROMÂNIEI;		
B1	Intabulare, drept de PROPRIETATE, dobandit prin Lege, cota actuala 1/1	A1
	1) **NEIDENTIFICAT NEIDENTIFICAT**	
Act Administrativ nr. 3988, din 11/10/2024 emis de PRIMĂRIA COMUNEI MOGOȘ;		
B2	Se notează posesia faptică în favoarea lui	A1
	1) **TOMA NICOLAE** 2) **TOMA ANA**	

C. Partea III. SARCINI .

Inscrieri privind dezmembramintele dreptului de proprietate, drepturi reale de garanţie şi sarcini	Referinţe
NU SUNT	

Document care conține date cu caracter personal, protejat de prevederile Regulamentului (UE) nr. 679/2016 și Legii 190/2018

Anexa Nr. 1 La Partea I

Teren

Nr cadastral	Suprafaţa (mp)*	Observaţii / Referinţe
	4.322	

* Suprafaţa este determinată in planul de proiecţie Stereo 70.

DETALII LINIARE IMOBIL

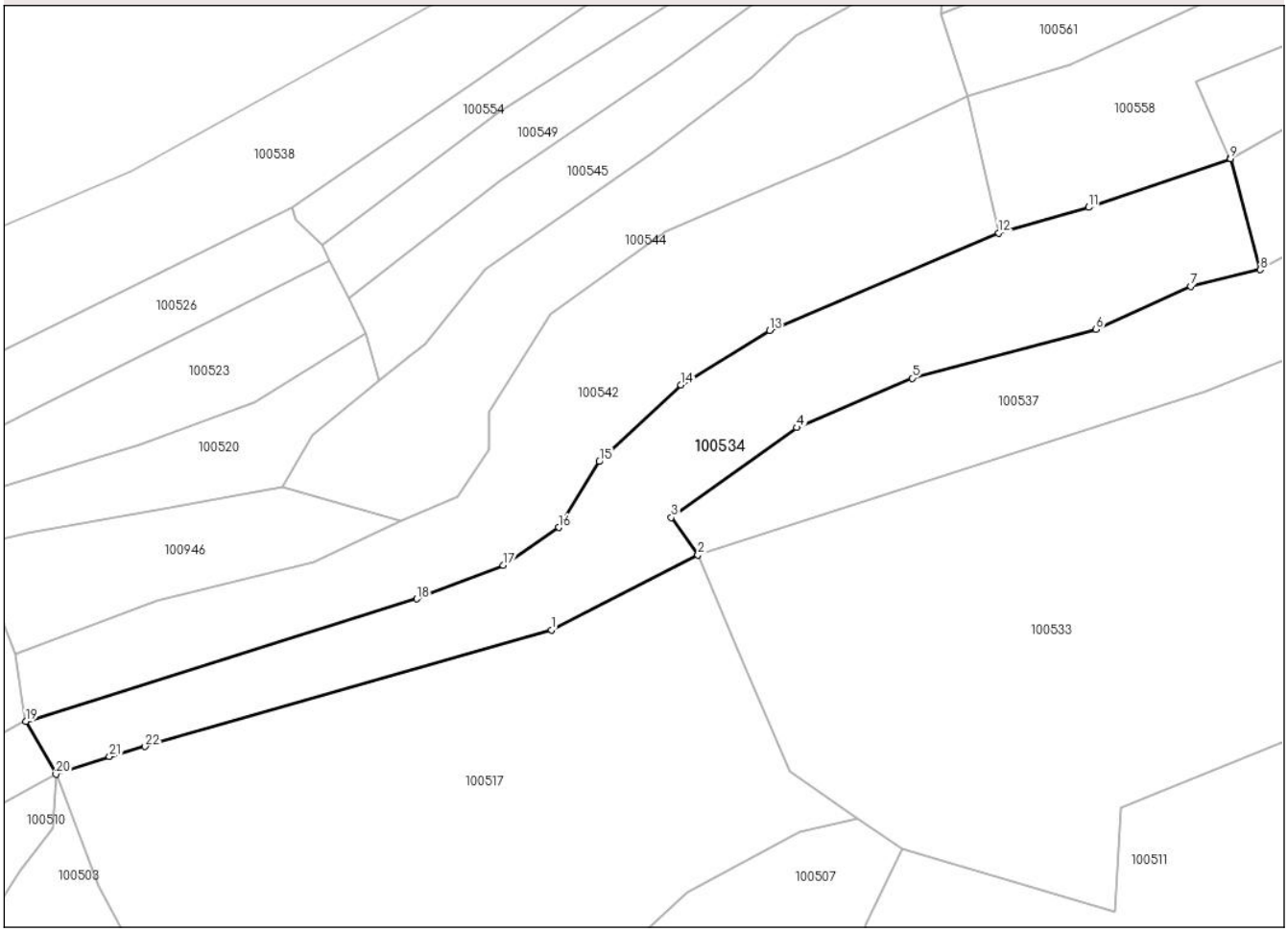

Date referitoare la teren

Crt	Categorie folosință	Intra vilan	Suprafaţa (mp)	Tarla	Parcelă	Nr. topo	Observaţii / Referinţe
1	pasune	NU	4.322	-	-	-	

Lungime Segmente

1) Valorile lungimilor segmentelor sunt obţinute din proiecţie în plan.

Punct început	X / Y	Punct sfârşit	X / Y	Lungime segment (** (m)
1	371.554,5 534.522,382	2	371.582,337 534.536,63	31.271
3	371.577,263 534.543,737	4	371.601,116 534.560,769	29.31
5	371.623,02 534.570,15	6	371.657,969 534.579,4	36.152
7	371.675,94 534.587,563	8	371.689,156 534.590,728	13.589
9	371.683,489 534.611,805	10	371.683,453 534.611,792	0.038

Punct început	X / Y	Punct sfârşit	X / Y	Lungime segment (** (m)
2	371.582,337 534.536,63	3	371.577,263 534.543,737	8.732
4	371.601,116 534.560,769	5	371.623,02 534.570,15	23.828
6	371.657,969 534.579,4	7	371.675,94 534.587,563	19.738
8	371.689,156 534.590,728	9	371.683,489 534.611,805	21.825
10	371.683,453 534.611,792	11	371.656,539 534.602,555	28.455

Document care conține date cu caracter personal, protejat de prevederile Regulamentului (UE) nr. 679/2016 și Legii 190/2018

Punct început	X / Y	Punct sfârşit	X / Y	Lungime segment (** (m)
11	371.656,539 534.602,555	12	371.639,476 534.597,719	17.735
13	371.595,984 534.579,18	14	371.579,14 534.568,874	19.747
15	371.563,583 534.554,329	16	371.555,911 534.541,813	14.68
17	371.545,344 534.534,619	18	371.528,932 534.528,274	17.595
19	371.454,683 534.505,014	20	371.460,385 534.495,007	11.518
21	371.470,559 534.498,352	22	371.477,302 534.500,282	7.014

Punct început	X / Y	Punct sfârşit	X / Y	Lungime segment (** (m)
12	371.639,476 534.597,719	13	371.595,984 534.579,18	47.279
14	371.579,14 534.568,874	15	371.563,583 534.554,329	21.297
16	371.555,911 534.541,813	17	371.545,344 534.534,619	12.783
18	371.528,932 534.528,274	19	371.454,683 534.505,014	77.807
20	371.460,385 534.495,007	21	371.470,559 534.498,352	10.709
22	371.477,302 534.500,282	1	371.554,5 534.522,382	80.299

** Lungimile segmentelor sunt determinate în planul de proiecţie Stereo 70 şi sunt rotunjite la 1 milimetru.
*** Distanţa dintre puncte este formată din segmente cumulate ce sunt mai mici decât valoarea 1 milimetru.

Document care conține date cu caracter personal, protejat de prevederile Regulamentului (UE) nr. 679/2016 și Legii 190/2018

DATE DESPRE IMOBILUL NR. 100535

Oficiul de Cadastru şi Publicitate Imobiliară ALBA
Biroul de Cadastru şi Publicitate Imobiliară Campeni

A. Partea I. Descrierea imobilului

Nr. CF vechi:1046
Nr. topografic:parte din 14594,15453,15454,15455,15458

TEREN Necunoscut

Adresa: Loc. Butesti, Jud. Alba

Nr. Crt	Nr cadastral Nr. topografic	Suprafaţa* (mp)	Observaţii / Referinţe
A1		9.174	Sector cadastral:35 Teren neimprejmuit;

B. Partea II. Proprietari şi acte

Inscrieri privitoare la dreptul de proprietate şi alte drepturi reale		Referinţe
1 / 04/10/2024		
Act Normativ nr. 7, din 13/03/1996 emis de PARLAMENTUL ROMÂNIEI;		
B1	Inscrierea posesiei, drept de PROPRIETATE, dobandit prin Lege, cota actuala 1/1	A1
	1) **NEIDENTIFICAT NEIDENTIFICAT**	
/		
Act Normativ nr. 7, din 13/03/1996 emis de Parlamentul României (art 13);		
B2	Se noteaza mentiunea de proprietar neidentificat	A1

C. Partea III. SARCINI .

Inscrieri privind dezmembramintele dreptului de proprietate, drepturi reale de garanţie şi sarcini	Referinţe
NU SUNT	

Document care conține date cu caracter personal, protejat de prevederile Regulamentului (UE) nr. 679/2016 și Legii 190/2018

Anexa Nr. 1 La Partea I

Teren

Nr cadastral	Suprafaţa (mp)*	Observaţii / Referinţe
	9.174	

* Suprafaţa este determinată in planul de proiecţie Stereo 70.

DETALII LINIARE IMOBIL

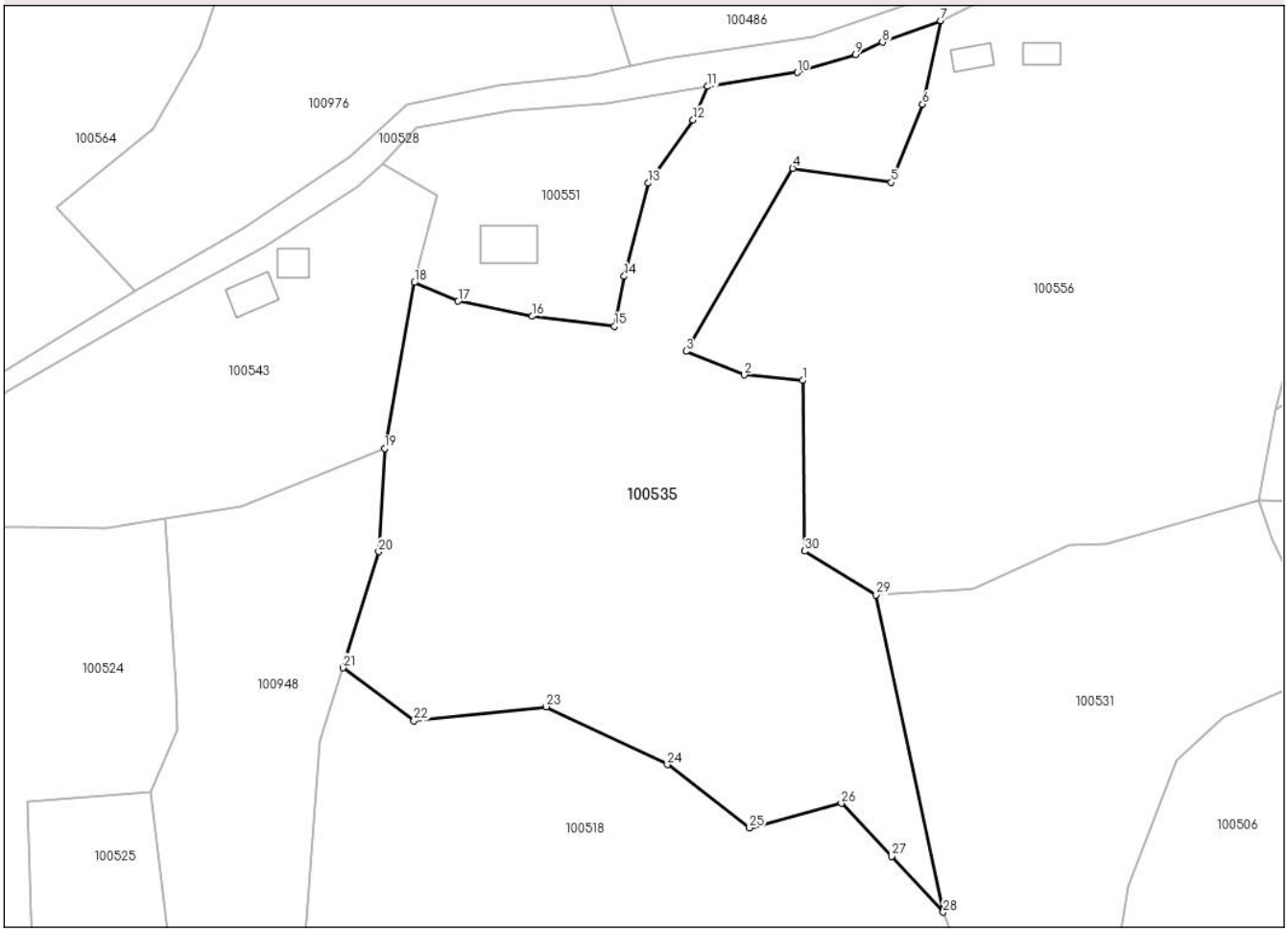

Date referitoare la teren

Crt	Categorie folosință	Intra vilan	Suprafaţa (mp)	Tarla	Parcelă	Nr. topo	Observaţii / Referinţe
1	faneata	DA	2.265	-	-	-	
2	faneata	NU	6.909	-	-	-	

Lungime Segmente

1) Valorile lungimilor segmentelor sunt obţinute din proiecţie în plan.

Punct început	X / Y	Punct sfârşit	X / Y	Lungime segment (** (m)
1	372.151,927 534.598,85	2	372.140,635 534.599,909	11.341
3	372.129,491 534.604,476	4	372.149,987 534.639,725	40.775
5	372.169,004 534.637,012	6	372.175,019 534.652,04	16.187
7	372.178,493 534.668,142	8	372.167,294 534.663,995	11.942

Punct început	X / Y	Punct sfârşit	X / Y	Lungime segment (** (m)
2	372.140,635 534.599,909	3	372.129,491 534.604,476	12.044
4	372.149,987 534.639,725	5	372.169,004 534.637,012	19.209
6	372.175,019 534.652,04	7	372.178,493 534.668,142	16.473
8	372.167,294 534.663,995	9	372.162,132 534.661,631	5.679

Document care conține date cu caracter personal, protejat de prevederile Regulamentului (UE) nr. 679/2016 și Legii 190/2018

Punct început	X / Y	Punct sfârşit	X / Y	Lungime segment (** (m)
9	372.162,132 534.661,631	10	372.150,894 534.658,177	11.756
11	372.133,601 534.655,484	12	372.130,782 534.649,038	7.035
13	372.122,12 534.636,848	14	372.117,516 534.618,894	18.534
15	372.115,624 534.609,291	16	372.099,781 534.611,214	15.959
17	372.085,484 534.614,109	18	372.077,044 534.617,717	9.179
19	372.071,284 534.585,737	20	372.070,168 534.565,862	19.906
21	372.063,284 534.543,5	22	372.076,96 534.533,332	17.042
23	372.102,456 534.536,022	24	372.125,823 534.524,863	25.895
25	372.141,68 534.512,654	26	372.159,359 534.517,387	18.302
27	372.169,06 534.507,168	28	372.178,988 534.496,436	14.62
29	372.166,062 534.557,53	30	372.152,304 534.565,996	16.155

Punct început	X / Y	Punct sfârşit	X / Y	Lungime segment (** (m)
10	372.150,894 534.658,177	11	372.133,601 534.655,484	17.502
12	372.130,782 534.649,038	13	372.122,12 534.636,848	14.955
14	372.117,516 534.618,894	15	372.115,624 534.609,291	9.787
16	372.099,781 534.611,214	17	372.085,484 534.614,109	14.587
18	372.077,044 534.617,717	19	372.071,284 534.585,737	32.495
20	372.070,168 534.565,862	21	372.063,284 534.543,5	23.398
22	372.076,96 534.533,332	23	372.102,456 534.536,022	25.637
24	372.125,823 534.524,863	25	372.141,68 534.512,654	20.013
26	372.159,359 534.517,387	27	372.169,06 534.507,168	14.091
28	372.178,988 534.496,436	29	372.166,062 534.557,53	62.446
30	372.152,304 534.565,996	1	372.151,927 534.598,85	32.856

**** Lungimile segmentelor sunt determinate în planul de proiecţie Stereo 70 şi sunt rotunjite la 1 milimetru.**
***** Distanţa dintre puncte este formată din segmente cumulate ce sunt mai mici decât valoarea 1 milimetru.**

Document care conține date cu caracter personal, protejat de prevederile Regulamentului (UE) nr. 679/2016 și Legii 190/2018

DATE DESPRE IMOBILUL NR. 100536

Oficiul de Cadastru şi Publicitate Imobiliară ALBA
Biroul de Cadastru şi Publicitate Imobiliară Campeni

A. Partea I. Descrierea imobilului

Nr. CF vechi:1061
Nr. topografic:parte din 14568

TEREN Extravilan
Adresa: Jud. Alba

Nr. Crt	Nr cadastral Nr. topografic	Suprafaţa* (mp)	Observaţii / Referinţe
A1		1.080	Sector cadastral:35 Teren neimprejmuit;

B. Partea II. Proprietari şi acte

Inscrieri privitoare la dreptul de proprietate şi alte drepturi reale		Referinţe
1 / 04/10/2024		
Act Normativ nr. 7, din 13/03/1996 emis de PARLAMENTUL ROMÂNIEI;		
B1	Intabulare, drept de PROPRIETATE, dobandit prin Lege, cota actuala 1/1	A1
	1) **NEIDENTIFICAT NEIDENTIFICAT**	
Act Administrativ nr. 3988, din 11/10/2024 emis de PRIMĂRIA COMUNEI MOGOȘ;		
B2	Se notează posesia faptică în favoarea lui	A1
	1) **BUTA GAVRILĂ**	

C. Partea III. SARCINI .

Inscrieri privind dezmembramintele dreptului de proprietate, drepturi reale de garanţie şi sarcini	Referinţe
NU SUNT	

Anexa Nr. 1 La Partea I

Teren

Nr cadastral	Suprafaţa (mp)*	Observaţii / Referinţe
	1.080	

* Suprafaţa este determinată in planul de proiecţie Stereo 70.

DETALII LINIARE IMOBIL

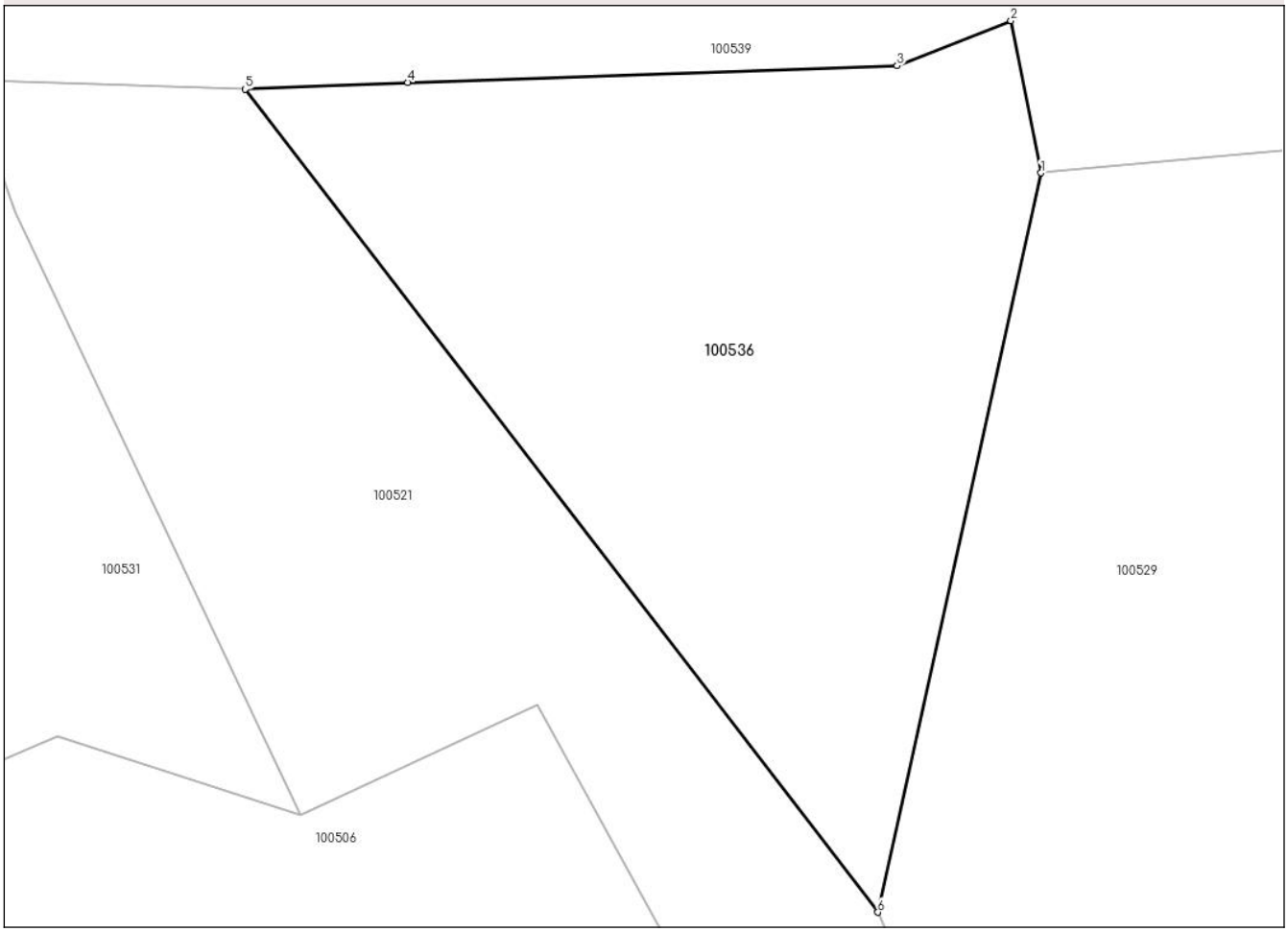

Date referitoare la teren

Crt	Categorie folosință	Intra vilan	Suprafaţa (mp)	Tarla	Parcelă	Nr. topo	Observaţii / Referinţe
1	pasune	NU	1.080	-	-	-	

Lungime Segmente
1) Valorile lungimilor segmentelor sunt obţinute din proiecţie în plan.

Punct început	X / Y	Punct sfârşit	X / Y	Lungime segment (** (m)
1	372.299,64 534.570,54	2	372.297,97 534.579,024	8.647
2	372.297,97 534.579,024	3	372.291,624 534.576,515	6.825
3	372.291,624 534.576,515	4	372.264,315 534.575,581	27.324
4	372.264,315 534.575,581	5	372.255,245 534.575,206	9.078
5	372.255,245 534.575,206	6	372.290,543 534.529,335	57.879

Document care conține date cu caracter personal, protejat de prevederile Regulamentului (UE) nr. 679/2016 și Legii 190/2018

Punct început	X / Y	Punct sfârşit	X / Y	Lungime segment (** (m)
6	372.290,543 534.529,335	1	372.299,64 534.570,54	42.197

** Lungimile segmentelor sunt determinate în planul de proiecţie Stereo 70 şi sunt rotunjite la 1 milimetru.
*** Distanţa dintre puncte este formată din segmente cumulate ce sunt mai mici decât valoarea 1 milimetru.

Document care conține date cu caracter personal, protejat de prevederile Regulamentului (UE) nr. 679/2016 și Legii 190/2018

DATE DESPRE IMOBILUL NR. 100537

Oficiul de Cadastru şi Publicitate Imobiliară ALBA
Biroul de Cadastru şi Publicitate Imobiliară Campeni

A. Partea I. Descrierea imobilului

Nr. CF vechi:1051
Nr. topografic:parte din 15504

TEREN Extravilan
Adresa: Jud. Alba

Nr. Crt	Nr cadastral Nr. topografic	Suprafaţa* (mp)	Observaţii / Referinţe
A1		4.902	Sector cadastral:35 Teren neimprejmuit;

B. Partea II. Proprietari şi acte

Inscrieri privitoare la dreptul de proprietate şi alte drepturi reale		Referinţe
1 / 04/10/2024		
Act Normativ nr. 7, din 13/03/1996 emis de PARLAMENTUL ROMÂNIEI;		
B1	Intabulare, drept de PROPRIETATE, dobandit prin Lege, cota actuala 1/1	A1
	1) **NEIDENTIFICAT NEIDENTIFICAT**	
Act Administrativ nr. 3988, din 11/10/2024 emis de PRIMĂRIA COMUNEI MOGOȘ;		
B2	Se notează posesia faptică în favoarea lui	A1
	1) **SILAGHI LIVIA**	

C. Partea III. SARCINI .

Inscrieri privind dezmembramintele dreptului de proprietate, drepturi reale de garanţie şi sarcini	Referinţe
NU SUNT	

Document care conține date cu caracter personal, protejat de prevederile Regulamentului (UE) nr. 679/2016 și Legii 190/2018

Anexa Nr. 1 La Partea I

Teren

Nr cadastral	Suprafaţa (mp)*	Observaţii / Referinţe
	4.902	

* Suprafaţa este determinată in planul de proiecţie Stereo 70.

DETALII LINIARE IMOBIL

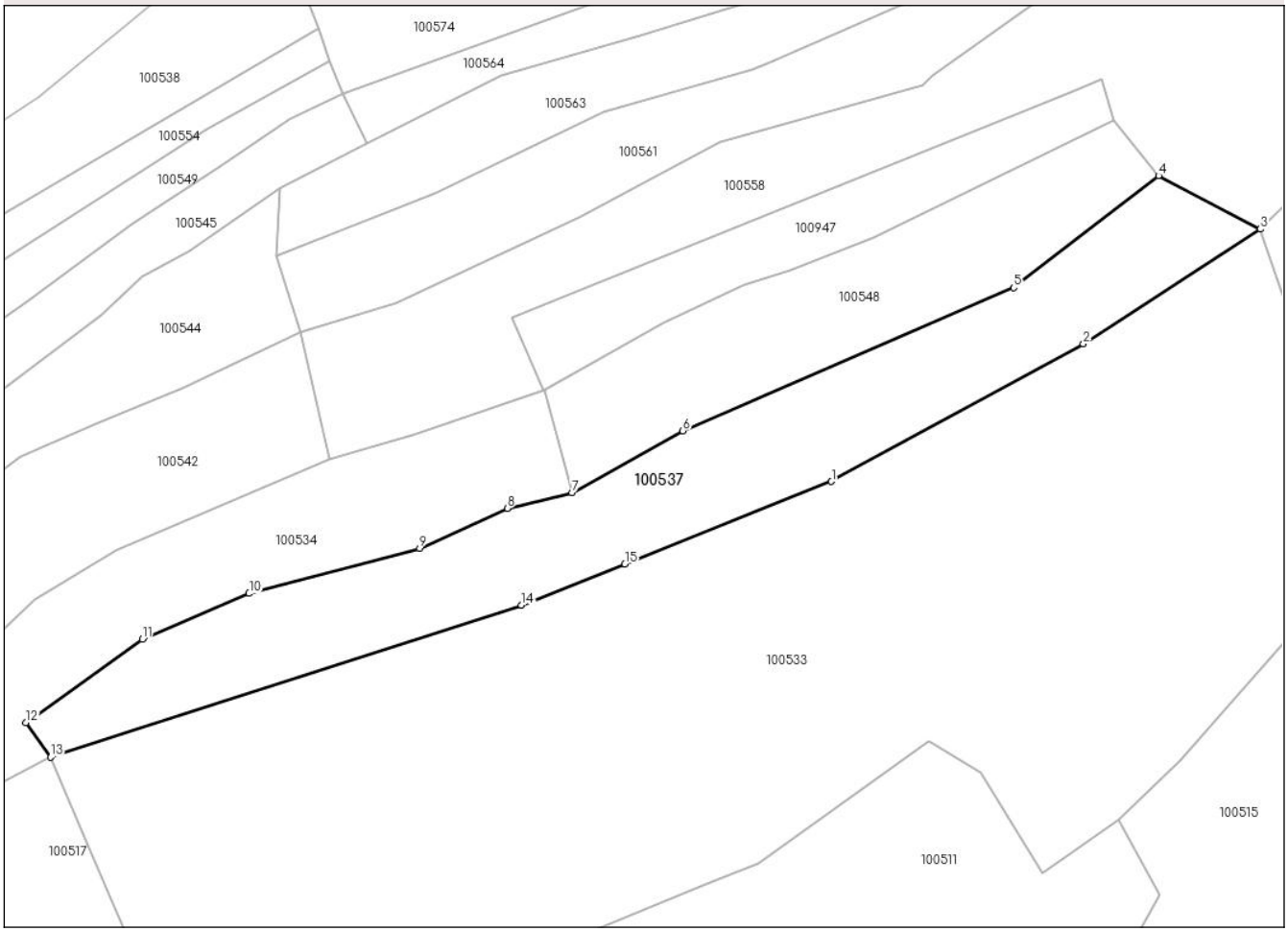

Date referitoare la teren

Crt	Categorie folosință	Intra vilan	Suprafaţa (mp)	Tarla	Parcelă	Nr. topo	Observaţii / Referinţe
1	pasune	NU	4.902	-	-	-	

Lungime Segmente
1) Valorile lungimilor segmentelor sunt obţinute din proiecţie în plan.

Punct început	X / Y	Punct sfârşit	X / Y	Lungime segment (** (m)
1	371.742,381 534.593,07	2	371.793,993 534.621,27	58.813
2	371.793,993 534.621,27	3	371.830,265 534.644,748	43.208
3	371.830,265 534.644,748	4	371.809,416 534.655,68	23.541
4	371.809,416 534.655,68	5	371.779,719 534.632,758	37.514
5	371.779,719 534.632,758	6	371.711,901 534.603,457	73.876

Document care conține date cu caracter personal, protejat de prevederile Regulamentului (UE) nr. 679/2016 și Legii 190/2018

Punct început	X / Y	Punct sfârşit	X / Y	Lungime segment (** (m)
6	371.711,901 534.603,457	7	371.689,156 534.590,728	26.065
7	371.689,156 534.590,728	8	371.675,94 534.587,563	13.589
8	371.675,94 534.587,563	9	371.657,969 534.579,4	19.738
9	371.657,969 534.579,4	10	371.623,02 534.570,15	36.152
10	371.623,02 534.570,15	11	371.601,116 534.560,769	23.828
11	371.601,116 534.560,769	12	371.577,263 534.543,737	29.31
12	371.577,263 534.543,737	13	371.582,337 534.536,63	8.732
13	371.582,337 534.536,63	14	371.678,852 534.567,72	101.399
14	371.678,852 534.567,72	15	371.700,022 534.576,168	22.793
15	371.700,022 534.576,168	1	371.742,381 534.593,07	45.607

** Lungimile segmentelor sunt determinate în planul de proiecţie Stereo 70 şi sunt rotunjite la 1 milimetru.
*** Distanţa dintre puncte este formată din segmente cumulate ce sunt mai mici decât valoarea 1 milimetru.

Document care conține date cu caracter personal, protejat de prevederile Regulamentului (UE) nr. 679/2016 și Legii 190/2018

DATE DESPRE IMOBILUL NR. 100538

Oficiul de Cadastru şi Publicitate Imobiliară ALBA
Biroul de Cadastru şi Publicitate Imobiliară Campeni

A. Partea I. Descrierea imobilului

Nr. CF vechi:1051
Nr. topografic:parte din 15504

TEREN Extravilan

Adresa: Jud. Alba

Nr. Crt	Nr cadastral Nr. topografic	Suprafaţa* (mp)	Observaţii / Referinţe
A1		11.933	Sector cadastral:35 Teren neimprejmuit;

Construcţii

Crt	Nr cadastral Nr. topografic	Adresa	Observaţii / Referinţe
A1.1		Jud. Alba	Nr. niveluri:1; S. construita la sol:71 mp; ANEXĂ

B. Partea II. Proprietari şi acte

Inscrieri privitoare la dreptul de proprietate şi alte drepturi reale		Referinţe
1 / 04/10/2024		
Act Normativ nr. 7, din 13/03/1996 emis de PARLAMENTUL ROMÂNIEI;		
B1	Intabulare, drept de PROPRIETATE, dobandit prin Lege, cota actuala 1/1	A1
	1) **NEIDENTIFICAT NEIDENTIFICAT**	
Act Administrativ nr. 3988, din 11/10/2024 emis de PRIMĂRIA COMUNEI MOGOȘ;		
B2	Se notează posesia faptică în favoarea lui	A1
	1) **TOMA CORNEL-VIOREL**	
Act Administrativ nr. 4226, din 23/10/2024 emis de PRIMĂRIA COMUNEI MOGOȘ;		
B3	Intabulare, drept de PROPRIETATE, dobandit prin Construire, cota actuala 1/1	A1.1
	1) **TOMA CORNEL-VIOREL**	

C. Partea III. SARCINI .

Inscrieri privind dezmembramintele dreptului de proprietate, drepturi reale de garanţie şi sarcini	Referinţe
NU SUNT	

Document care conține date cu caracter personal, protejat de prevederile Regulamentului (UE) nr. 679/2016 și Legii 190/2018

Anexa Nr. 1 La Partea I

Teren

Nr cadastral	Suprafaţa (mp)*	Observaţii / Referinţe
	11.933	

* Suprafaţa este determinată in planul de proiecţie Stereo 70.

DETALII LINIARE IMOBIL

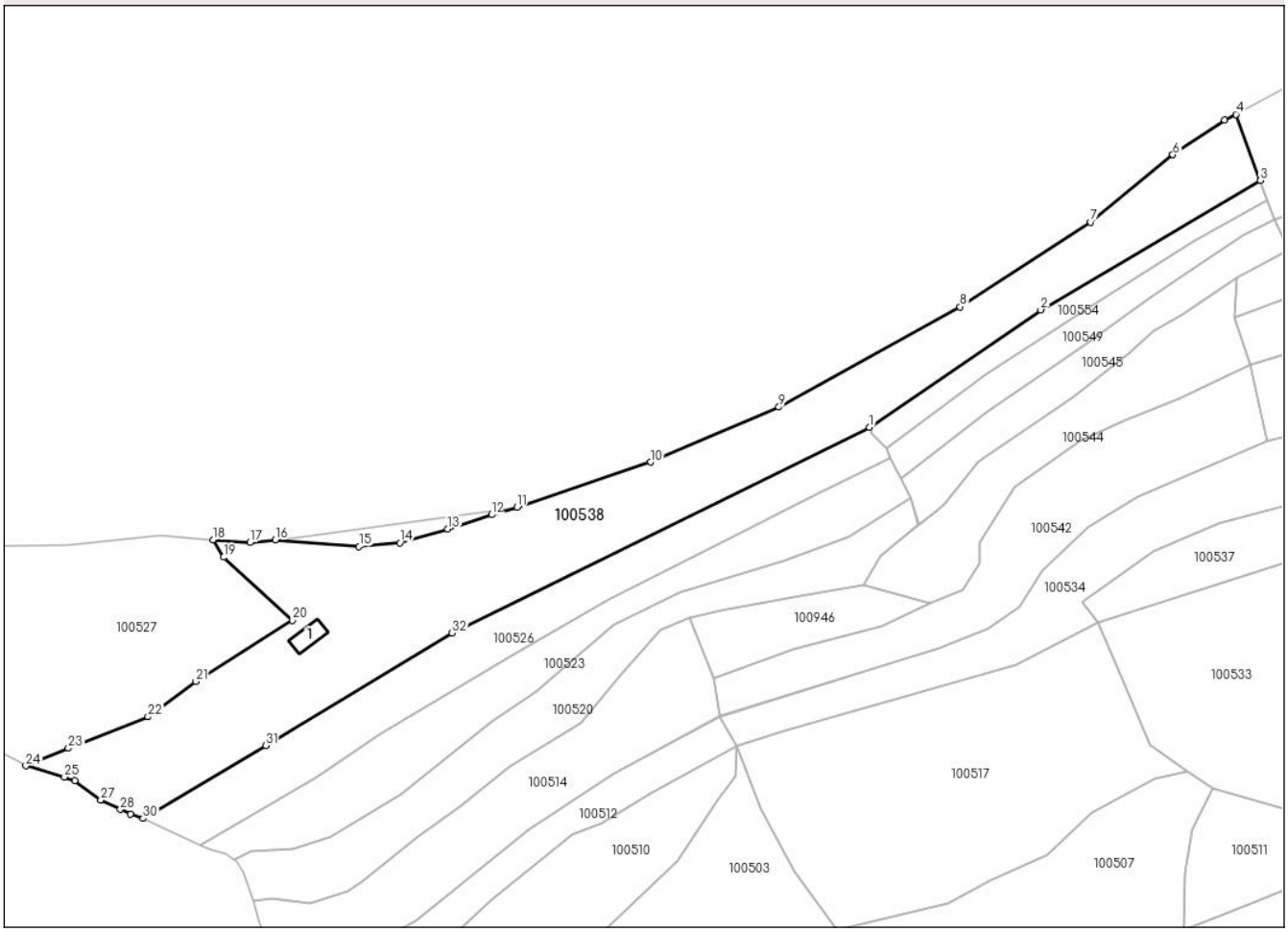

Date referitoare la teren

Crt	Categorie folosință	Intra vilan	Suprafaţa (mp)	Tarla	Parcelă	Nr. topo	Observaţii / Referinţe
1	pasune	NU	11.833	-	-	-	
2	curti constructii	NU	100	-	-	-	

Date referitoare la construcţii

Crt	Număr	Destinaţie construcţie	Supraf. (mp)	Situaţie juridică	Observaţii / Referinţe
A1.1		constructii anexa	71	Cu acte	Nr. niveluri:1; S. construita la sol:71 mp; ANEXĂ

Lungime Segmente

1) Valorile lungimilor segmentelor sunt obţinute din proiecţie în plan.

Punct început	X / Y	Punct sfârşit	X / Y	Lungime segment (** (m)
1	371.505,241 534.602,498	2	371.563,059 534.642,166	70.118
3	371.637,185 534.685,776	4	371.628,923 534.708,126	23.828
5	371.625,188 534.706,131	6	371.607,663 534.694,522	21.021

Punct început	X / Y	Punct sfârşit	X / Y	Lungime segment (** (m)
2	371.563,059 534.642,166	3	371.637,185 534.685,776	86.002
4	371.628,923 534.708,126	5	371.625,188 534.706,131	4.234
6	371.607,663 534.694,522	7	371.579,924 534.671,773	35.874

Document care conține date cu caracter personal, protejat de prevederile Regulamentului (UE) nr. 679/2016 și Legii 190/2018

Punct început	X / Y	Punct sfârşit	X / Y	Lungime segment (** (m)
7	371.579,924 534.671,773	8	371.535,805 534.643,223	52.551
9	371.474,621 534.609,374	10	371.431,199 534.590,827	47.217
11	371.386,099 534.575,582	12	371.377,573 534.573,066	8.889
13	371.362,785 534.568,185	14	371.346,572 534.563,605	16.847
15	371.332,796 534.562,36	16	371.304,514 534.564,526	28.365
17	371.295,91 534.563,651	18	371.283,609 534.564,608	12.338
19	371.287,103 534.558,722	20	371.310,216 534.537,422	31.431
21	371.277,68 534.516,814	22	371.261,508 534.504,874	20.102
23	371.234,67 534.494,273	24	371.220,301 534.488,357	15.539
25	371.233,332 534.484,52	26	371.236,731 534.483,237	3.634
27	371.245,621 534.476,848	28	371.252,222 534.473,665	7.328
29	371.255,662 534.472,006	30	371.259,89 534.470,553	4.471
31	371.301,386 534.495,21	32	371.364,246 534.533,087	73.389

Punct început	X / Y	Punct sfârşit	X / Y	Lungime segment (** (m)
8	371.535,805 534.643,223	9	371.474,621 534.609,374	69.923
10	371.431,199 534.590,827	11	371.386,099 534.575,582	47.607
12	371.377,573 534.573,066	13	371.362,785 534.568,185	15.573
14	371.346,572 534.563,605	15	371.332,796 534.562,36	13.832
16	371.304,514 534.564,526	17	371.295,91 534.563,651	8.648
18	371.283,609 534.564,608	19	371.287,103 534.558,722	6.845
20	371.310,216 534.537,422	21	371.277,68 534.516,814	38.513
22	371.261,508 534.504,874	23	371.234,67 534.494,273	28.856
24	371.220,301 534.488,357	25	371.233,332 534.484,52	13.584
26	371.236,731 534.483,237	27	371.245,621 534.476,848	10.948
28	371.252,222 534.473,665	29	371.255,662 534.472,006	3.819
30	371.259,89 534.470,553	31	371.301,386 534.495,21	48.269
32	371.364,246 534.533,087	1	371.505,241 534.602,498	157.155

** Lungimile segmentelor sunt determinate în planul de proiecţie Stereo 70 şi sunt rotunjite la 1 milimetru.
*** Distanţa dintre puncte este formată din segmente cumulate ce sunt mai mici decât valoarea 1 milimetru.

Document care conține date cu caracter personal, protejat de prevederile Regulamentului (UE) nr. 679/2016 și Legii 190/2018

DATE DESPRE IMOBILUL NR. 100539

Oficiul de Cadastru şi Publicitate Imobiliară ALBA
Biroul de Cadastru şi Publicitate Imobiliară Campeni

A. Partea I. Descrierea imobilului

Nr. CF vechi:1051
Nr. topografic:parte din 15504

TEREN Extravilan

Adresa: Jud. Alba

Nr. Crt	Nr cadastral Nr. topografic	Suprafaţa* (mp)	Observaţii / Referinţe
A1		5.034	Sector cadastral:35 Teren neimprejmuit;

B. Partea II. Proprietari şi acte

Inscrieri privitoare la dreptul de proprietate şi alte drepturi reale		Referinţe
1 / 04/10/2024		
Act Normativ nr. 7, din 13/03/1996 emis de PARLAMENTUL ROMÂNIEI;		
B1	Intabulare, drept de PROPRIETATE, dobandit prin Lege, cota actuala 1/1	A1
	1) **NEIDENTIFICAT NEIDENTIFICAT**	
Act Administrativ nr. 3988, din 11/10/2024 emis de PRIMĂRIA COMUNEI MOGOȘ;		
B2	Se notează posesia faptică în favoarea lui	A1
	1) **BRAD SABINA**	

C. Partea III. SARCINI .

Inscrieri privind dezmembramintele dreptului de proprietate, drepturi reale de garanţie şi sarcini	Referinţe
NU SUNT	

Document care conține date cu caracter personal, protejat de prevederile Regulamentului (UE) nr. 679/2016 și Legii 190/2018

Anexa Nr. 1 La Partea I

Teren

Nr cadastral	Suprafaţa (mp)*	Observaţii / Referinţe
	5.034	

* Suprafaţa este determinată in planul de proiecţie Stereo 70.

DETALII LINIARE IMOBIL

Date referitoare la teren

Crt	Categorie folosință	Intra vilan	Suprafaţa (mp)	Tarla	Parcelă	Nr. topo	Observaţii / Referinţe
1	pasune	NU	5.034	-	-	-	

Lungime Segmente

1) Valorile lungimilor segmentelor sunt obţinute din proiecţie în plan.

Punct început	X / Y	Punct sfârşit	X / Y	Lungime segment (** (m)
1	372.361,258 534.568,892	2	372.366,255 534.583,831	15.752
3	372.374,374 534.593,778	4	372.388,88 534.616,696	27.124
5	372.392,487 534.630,593	6	372.390,36 534.639,279	8.943
7	372.381,264 534.631,167	8	372.370,006 534.620,515	15.499
9	372.353,132 534.603,4	10	372.342,724 534.599,205	11.222

Punct început	X / Y	Punct sfârşit	X / Y	Lungime segment (** (m)
2	372.366,255 534.583,831	3	372.374,374 534.593,778	12.839
4	372.388,88 534.616,696	5	372.392,487 534.630,593	14.357
6	372.390,36 534.639,279	7	372.381,264 534.631,167	12.188
8	372.370,006 534.620,515	9	372.353,132 534.603,4	24.034
10	372.342,724 534.599,205	11	372.324,005 534.599,205	18.72

Document care conține date cu caracter personal, protejat de prevederile Regulamentului (UE) nr. 679/2016 și Legii 190/2018

Punct început	X / Y	Punct sfârşit	X / Y	Lungime segment (** (m)
11	372.324,005 534.599,205	12	372.288,299 534.604,797	36.141
13	372.265,18 534.601,823	14	372.254,306 534.598,51	11.367
15	372.249,349 534.597,0	16	372.243,162 534.593,262	7.229
17	372.239,756 534.575,735	18	372.255,245 534.575,206	15.499
19	372.264,315 534.575,581	20	372.291,624 534.576,515	27.324
21	372.297,97 534.579,024	22	372.299,64 534.570,54	8.647
23	372.313,83 534.571,849	24	372.332,647 534.564,247	20.295
25	372.327,192 534.543,12	26	372.316,729 534.526,324	19.789
27	372.317,345 534.526,009	28	372.346,243 534.547,027	35.733
29	372.353,769 534.555,504	1	372.361,258 534.568,892	15.341

Punct început	X / Y	Punct sfârşit	X / Y	Lungime segment (** (m)
12	372.288,299 534.604,797	13	372.265,18 534.601,823	23.31
14	372.254,306 534.598,51	15	372.249,349 534.597,0	5.183
16	372.243,162 534.593,262	17	372.239,756 534.575,735	17.854
18	372.255,245 534.575,206	19	372.264,315 534.575,581	9.078
20	372.291,624 534.576,515	21	372.297,97 534.579,024	6.825
22	372.299,64 534.570,54	23	372.313,83 534.571,849	14.25
24	372.332,647 534.564,247	25	372.327,192 534.543,12	21.819
26	372.316,729 534.526,324	27	372.317,345 534.526,009	0.692
28	372.346,243 534.547,027	29	372.353,769 534.555,504	11.336

** Lungimile segmentelor sunt determinate în planul de proiecţie Stereo 70 şi sunt rotunjite la 1 milimetru.
*** Distanţa dintre puncte este formată din segmente cumulate ce sunt mai mici decât valoarea 1 milimetru.

Document care conține date cu caracter personal, protejat de prevederile Regulamentului (UE) nr. 679/2016 și Legii 190/2018

DATE DESPRE IMOBILUL NR. 100542

Oficiul de Cadastru şi Publicitate Imobiliară ALBA
Biroul de Cadastru şi Publicitate Imobiliară Campeni

A. Partea I. Descrierea imobilului

Nr. CF vechi:1051
Nr. topografic:parte din 15504

TEREN Extravilan
Adresa: Jud. Alba

Nr. Crt	Nr cadastral Nr. topografic	Suprafaţa* (mp)	Observaţii / Referinţe
A1		4.230	Sector cadastral:35 Teren neimprejmuit;

B. Partea II. Proprietari şi acte

Inscrieri privitoare la dreptul de proprietate şi alte drepturi reale		Referinţe
1 / 04/10/2024		
Act Normativ nr. 7, din 13/03/1996 emis de PARLAMENTUL ROMÂNIEI;		
B1	Intabulare, drept de PROPRIETATE, dobandit prin Lege, cota actuala 1/1	A1
	1) **NEIDENTIFICAT NEIDENTIFICAT**	
Act Administrativ nr. 3988, din 11/10/2024 emis de PRIMĂRIA COMUNEI MOGOȘ;		
B2	Se notează posesia faptică în favoarea lui	A1
	1) **TODOSIU VALENTIN**	

C. Partea III. SARCINI .

Inscrieri privind dezmembramintele dreptului de proprietate, drepturi reale de garanţie şi sarcini	Referinţe
NU SUNT	

Document care conține date cu caracter personal, protejat de prevederile Regulamentului (UE) nr. 679/2016 și Legii 190/2018

Anexa Nr. 1 La Partea I

Teren

Nr cadastral	Suprafaţa (mp)*	Observaţii / Referinţe
	4.230	

* Suprafaţa este determinată in planul de proiecţie Stereo 70.

DETALII LINIARE IMOBIL

Date referitoare la teren

Crt	Categorie folosință	Intra vilan	Suprafaţa (mp)	Tarla	Parcelă	Nr. topo	Observaţii / Referinţe
1	pasune	NU	4.230	-	-	-	

Lungime Segmente

1) Valorile lungimilor segmentelor sunt obţinute din proiecţie în plan.

Punct început	X / Y	Punct sfârşit	X / Y	Lungime segment (** (m)
1	371.595,984 534.579,18	2	371.639,476 534.597,719	47.279
3	371.633,657 534.623,702	4	371.609,554 534.612,229	26.695
5	371.591,486 534.604,711	6	371.576,081 534.598,015	16.798
7	371.554,378 534.582,287	8	371.542,555 534.563,817	21.93
9	371.542,555 534.556,692	10	371.536,728 534.547,622	10.781

Punct început	X / Y	Punct sfârşit	X / Y	Lungime segment (** (m)
2	371.639,476 534.597,719	3	371.633,657 534.623,702	26.627
4	371.609,554 534.612,229	5	371.591,486 534.604,711	19.569
6	371.576,081 534.598,015	7	371.554,378 534.582,287	26.803
8	371.542,555 534.563,817	9	371.542,555 534.556,692	7.124
10	371.536,728 534.547,622	11	371.525,837 534.543,04	11.816

Document care conține date cu caracter personal, protejat de prevederile Regulamentului (UE) nr. 679/2016 și Legii 190/2018

Punct început	X / Y	Punct sfârşit	X / Y	Lungime segment (** (m)
11	371.525,837 534.543,04	12	371.509,4 534.535,373	18.137
13	371.479,495 534.527,842	14	371.452,627 534.517,791	28.686
15	371.454,562 534.505,227	16	371.454,683 534.505,014	0.245
17	371.528,932 534.528,274	18	371.545,344 534.534,619	17.595
19	371.555,911 534.541,813	20	371.563,583 534.554,329	14.68
21	371.579,14 534.568,874	1	371.595,984 534.579,18	19.747

Punct început	X / Y	Punct sfârşit	X / Y	Lungime segment (** (m)
12	371.509,4 534.535,373	13	371.479,495 534.527,842	30.839
14	371.452,627 534.517,791	15	371.454,562 534.505,227	12.712
16	371.454,683 534.505,014	17	371.528,932 534.528,274	77.807
18	371.545,344 534.534,619	19	371.555,911 534.541,813	12.783
20	371.563,583 534.554,329	21	371.579,14 534.568,874	21.297

** Lungimile segmentelor sunt determinate în planul de proiecţie Stereo 70 şi sunt rotunjite la 1 milimetru.
*** Distanţa dintre puncte este formată din segmente cumulate ce sunt mai mici decât valoarea 1 milimetru.

Document care conține date cu caracter personal, protejat de prevederile Regulamentului (UE) nr. 679/2016 și Legii 190/2018

DATE DESPRE IMOBILUL NR. 100543

Oficiul de Cadastru şi Publicitate Imobiliară ALBA
Biroul de Cadastru şi Publicitate Imobiliară Campeni

A. Partea I. Descrierea imobilului

Nr. CF vechi:1047
Nr. topografic:parte din 14593

TEREN Necunoscut

Adresa: Loc. Mogos, Jud. Alba

Nr. Crt	Nr cadastral Nr. topografic	Suprafaţa* (mp)	Observaţii / Referinţe
A1		3.895	Sector cadastral:35 Teren neimprejmuit;

B. Partea II. Proprietari şi acte

Inscrieri privitoare la dreptul de proprietate şi alte drepturi reale		Referinţe
1 / 04/10/2024		
Act Normativ nr. 7, din 13/03/1996 emis de PARLAMENTUL ROMÂNIEI;		
B1	Inscrierea posesiei, drept de PROPRIETATE, dobandit prin Lege, cota actuala 1/1	A1
	1) **NEIDENTIFICAT NEIDENTIFICAT**	
/		
Act Normativ nr. 7, din 13/03/1996 emis de Parlamentul României (art 13);		
B2	Se noteaza mentiunea de proprietar neidentificat	A1

C. Partea III. SARCINI .

Inscrieri privind dezmembramintele dreptului de proprietate, drepturi reale de garanţie şi sarcini	Referinţe
NU SUNT	

Document care conține date cu caracter personal, protejat de prevederile Regulamentului (UE) nr. 679/2016 și Legii 190/2018

Anexa Nr. 1 La Partea I

Teren

Nr cadastral	Suprafaţa (mp)*	Observaţii / Referinţe
	3.895	

* Suprafaţa este determinată in planul de proiecţie Stereo 70.

DETALII LINIARE IMOBIL

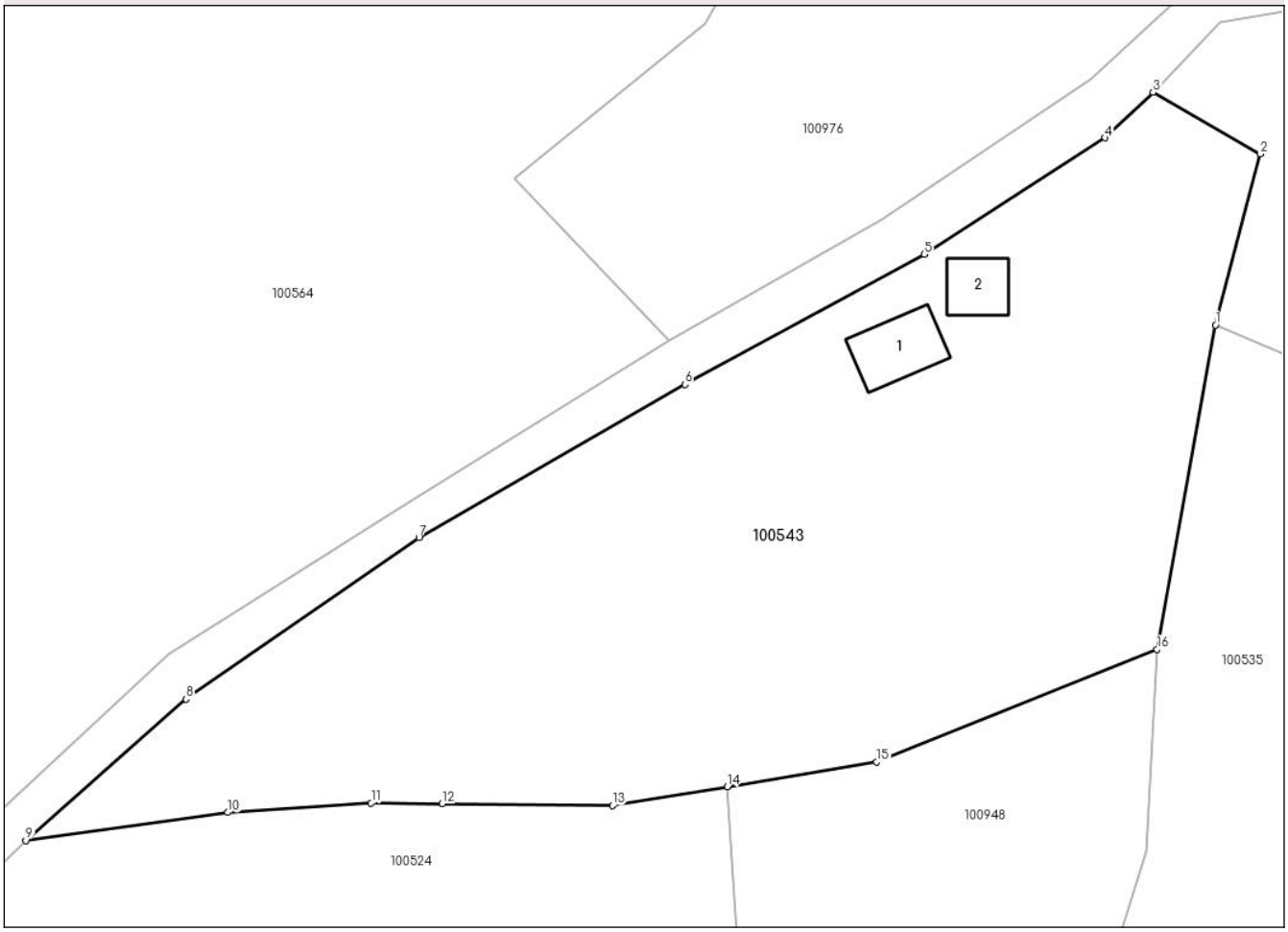

Date referitoare la teren

Crt	Categorie folosință	Intra vilan	Suprafaţa (mp)	Tarla	Parcelă	Nr. topo	Observaţii / Referinţe
1	faneata	DA	3.537	-	-	-	
2	curti constructii	DA	100	-	-	-	
3	faneata	NU	258	-	-	-	

Date referitoare la construcţii

Crt	Număr	Destinaţie construcţie	Supraf. (mp)	Situaţie juridică	Observaţii / Referinţe
A1.1		constructii de locuinte	Din acte: 5 Masurata: 51	Fara acte	Nr. niveluri:1; S. construita la sol:51 mp; CASĂ DE LOCUIT
A1.2		constructii anexa	34	Fara acte	Nr. niveluri:1; S. construita la sol:34 mp; ANEXĂ

Lungime Segmente

1) Valorile lungimilor segmentelor sunt obţinute din proiecţie în plan.

Punct început	X / Y	Punct sfârşit	X / Y	Lungime segment (** (m)
1	372.077,044 534.617,717	2	372.081,466 534.634,577	17.43

Document care conține date cu caracter personal, protejat de prevederile Regulamentului (UE) nr. 679/2016 și Legii 190/2018

Punct început	X / Y	Punct sfârşit	X / Y	Lungime segment (** (m)
2	372.081,466 534.634,577	3	372.070,886 534.640,65	12.199
3	372.070,886 534.640,65	4	372.066,137 534.636,162	6.535
4	372.066,137 534.636,162	5	372.048,317 534.624,669	21.205
5	372.048,317 534.624,669	6	372.024,677 534.611,853	26.891
6	372.024,677 534.611,853	7	371.998,451 534.596,784	30.247
7	371.998,451 534.596,784	8	371.975,462 534.580,833	27.981
8	371.975,462 534.580,833	9	371.959,656 534.566,893	21.075
9	371.959,656 534.566,893	10	371.979,594 534.569,663	20.129
10	371.979,594 534.569,663	11	371.993,72 534.570,596	14.157
11	371.993,72 534.570,596	12	372.000,752 534.570,52	7.033
12	372.000,752 534.570,52	13	372.017,551 534.570,341	16.8
13	372.017,551 534.570,341	14	372.028,877 534.572,208	11.479
14	372.028,877 534.572,208	15	372.043,614 534.574,638	14.936
15	372.043,614 534.574,638	16	372.071,284 534.585,737	29.813
16	372.071,284 534.585,737	1	372.077,044 534.617,717	32.495

** Lungimile segmentelor sunt determinate în planul de proiecţie Stereo 70 şi sunt rotunjite la 1 milimetru.
*** Distanţa dintre puncte este formată din segmente cumulate ce sunt mai mici decât valoarea 1 milimetru.

Document care conține date cu caracter personal, protejat de prevederile Regulamentului (UE) nr. 679/2016 și Legii 190/2018

DATE DESPRE IMOBILUL NR. 100544

Oficiul de Cadastru şi Publicitate Imobiliară ALBA
Biroul de Cadastru şi Publicitate Imobiliară Campeni

A. Partea I. Descrierea imobilului

Nr. CF vechi:506
Nr. topografic:parte din 15489,15494,15495

TEREN Extravilan
Adresa: Jud. Alba

Nr. Crt	Nr cadastral Nr. topografic	Suprafaţa* (mp)	Observaţii / Referinţe
A1		2.937	Sector cadastral:35 Teren neimprejmuit;

B. Partea II. Proprietari şi acte

Inscrieri privitoare la dreptul de proprietate şi alte drepturi reale		Referinţe
1 / 04/10/2024		
Act Normativ nr. 7, din 13/03/1996 emis de PARLAMENTUL ROMÂNIEI;		
B1	Intabulare, drept de PROPRIETATE, dobandit prin Lege, cota actuala 1/1	A1
	1) **NEIDENTIFICAT NEIDENTIFICAT**	
Act Administrativ nr. 3988, din 11/10/2024 emis de PRIMĂRIA COMUNEI MOGOȘ;		
B2	Se notează posesia faptică în favoarea lui	A1
	1) **SILAGHI LIVIA**	

C. Partea III. SARCINI .

Inscrieri privind dezmembramintele dreptului de proprietate, drepturi reale de garanţie şi sarcini	Referinţe
NU SUNT	

Document care conține date cu caracter personal, protejat de prevederile Regulamentului (UE) nr. 679/2016 și Legii 190/2018

Anexa Nr. 1 La Partea I

Teren

Nr cadastral	Suprafaţa (mp)*	Observaţii / Referinţe
	2.937	

* Suprafaţa este determinată in planul de proiecţie Stereo 70.

DETALII LINIARE IMOBIL

Date referitoare la teren

Crt	Categorie folosință	Intra vilan	Suprafaţa (mp)	Tarla	Parcelă	Nr. topo	Observaţii / Referinţe
1	pasune	NU	2.937	-	-	-	

Lungime Segmente

1) Valorile lungimilor segmentelor sunt obţinute din proiecţie în plan.

Punct început	X / Y	Punct sfârşit	X / Y	Lungime segment (** (m)
1	371.628,579 534.639,38	2	371.629,387 534.653,129	13.774
3	371.610,684 534.640,341	4	371.600,982 534.635,075	11.04
5	371.592,701 534.627,235	6	371.573,732 534.612,796	23.839
7	371.541,889 534.590,861	8	371.530,427 534.576,701	18.217
9	371.527,546 534.574,349	10	371.521,792 534.569,652	7.428

Punct început	X / Y	Punct sfârşit	X / Y	Lungime segment (** (m)
2	371.629,387 534.653,129	3	371.610,684 534.640,341	22.657
4	371.600,982 534.635,075	5	371.592,701 534.627,235	11.403
6	371.573,732 534.612,796	7	371.541,889 534.590,861	38.667
8	371.530,427 534.576,701	9	371.527,546 534.574,349	3.72
10	371.521,792 534.569,652	11	371.521,782 534.569,645	0.012

Document care conține date cu caracter personal, protejat de prevederile Regulamentului (UE) nr. 679/2016 și Legii 190/2018

Punct început	X / Y	Punct sfârşit	X / Y	Lungime segment (** (m)
11	371.521,782 534.569,645	12	371.509,096 534.559,29	16.376
13	371.503,318 534.549,408	14	371.525,837 534.543,04	23.401
15	371.536,728 534.547,622	16	371.542,555 534.556,692	10.781
17	371.542,555 534.563,817	18	371.554,378 534.582,287	21.93
19	371.576,081 534.598,015	20	371.591,486 534.604,711	16.798
21	371.609,554 534.612,229	22	371.633,657 534.623,702	26.695

Punct început	X / Y	Punct sfârşit	X / Y	Lungime segment (** (m)
12	371.509,096 534.559,29	13	371.503,318 534.549,408	11.447
14	371.525,837 534.543,04	15	371.536,728 534.547,622	11.816
16	371.542,555 534.556,692	17	371.542,555 534.563,817	7.124
18	371.554,378 534.582,287	19	371.576,081 534.598,015	26.803
20	371.591,486 534.604,711	21	371.609,554 534.612,229	19.569
22	371.633,657 534.623,702	1	371.628,579 534.639,38	16.479

** Lungimile segmentelor sunt determinate în planul de proiecţie Stereo 70 şi sunt rotunjite la 1 milimetru.
*** Distanţa dintre puncte este formată din segmente cumulate ce sunt mai mici decât valoarea 1 milimetru.

Document care conține date cu caracter personal, protejat de prevederile Regulamentului (UE) nr. 679/2016 și Legii 190/2018

DATE DESPRE IMOBILUL NR. 100545

Oficiul de Cadastru şi Publicitate Imobiliară ALBA
Biroul de Cadastru şi Publicitate Imobiliară Campeni

A. Partea I. Descrierea imobilului

Nr. CF vechi:506
Nr. topografic:parte din 15489,15494,15495

TEREN Extravilan
Adresa: Jud. Alba

Nr. Crt	Nr cadastral Nr. topografic	Suprafaţa* (mp)	Observaţii / Referinţe
A1		1.831	Sector cadastral:35 Teren neimprejmuit;

B. Partea II. Proprietari şi acte

Inscrieri privitoare la dreptul de proprietate şi alte drepturi reale		Referinţe
1 / 04/10/2024		
Act Normativ nr. 7, din 13/03/1996 emis de PARLAMENTUL ROMÂNIEI;		
B1	Inscrierea posesiei, drept de PROPRIETATE, dobandit prin Lege, cota actuala 1/1	A1
	1) **NEIDENTIFICAT NEIDENTIFICAT**	
/		
Act Normativ nr. 7, din 13/03/1996 emis de Parlamentul României (art 13);		
B2	Se noteaza mentiunea de proprietar neidentificat	A1

C. Partea III. SARCINI .

Inscrieri privind dezmembramintele dreptului de proprietate, drepturi reale de garanţie şi sarcini	Referinţe
NU SUNT	

Document care conține date cu caracter personal, protejat de prevederile Regulamentului (UE) nr. 679/2016 și Legii 190/2018

Anexa Nr. 1 La Partea I

Teren

Nr cadastral	Suprafaţa (mp)*	Observaţii / Referinţe
	1.831	

* Suprafaţa este determinată in planul de proiecţie Stereo 70.

DETALII LINIARE IMOBIL

Date referitoare la teren

Crt	Categorie folosință	Intra vilan	Suprafaţa (mp)	Tarla	Parcelă	Nr. topo	Observaţii / Referinţe
1	pasune	NU	1.831	-	-	-	

Lungime Segmente
1) Valorile lungimilor segmentelor sunt obţinute din proiecţie în plan.

Punct început	X / Y	Punct sfârşit	X / Y	Lungime segment (** (m)
1	371.573,732 534.612,796	2	371.592,701 534.627,235	23.839
2	371.592,701 534.627,235	3	371.600,982 534.635,075	11.403
3	371.600,982 534.635,075	4	371.610,684 534.640,341	11.04
4	371.610,684 534.640,341	5	371.629,387 534.653,129	22.657
5	371.629,387 534.653,129	6	371.647,061 534.662,276	19.9

Document care conține date cu caracter personal, protejat de prevederile Regulamentului (UE) nr. 679/2016 și Legii 190/2018

Punct început	X / Y	Punct sfârşit	X / Y	Lungime segment (** (m)
6	371.647,061 534.662,276	7	371.642,11 534.672,454	11.318
7	371.642,11 534.672,454	8	371.631,431 534.667,259	11.875
8	371.631,431 534.667,259	9	371.616,591 534.657,429	17.8
9	371.616,591 534.657,429	10	371.598,926 534.645,736	21.185
10	371.598,926 534.645,736	11	371.577,097 534.629,665	27.107
11	371.577,097 534.629,665	12	371.544,701 534.607,709	39.136
12	371.544,701 534.607,709	13	371.516,017 534.585,387	36.346
13	371.516,017 534.585,387	14	371.519,17 534.578,727	7.369
14	371.519,17 534.578,727	15	371.521,792 534.569,652	9.446
15	371.521,792 534.569,652	16	371.527,546 534.574,349	7.428
16	371.527,546 534.574,349	17	371.530,427 534.576,701	3.72
17	371.530,427 534.576,701	18	371.541,889 534.590,861	18.217
18	371.541,889 534.590,861	1	371.573,732 534.612,796	38.667

** Lungimile segmentelor sunt determinate în planul de proiecţie Stereo 70 şi sunt rotunjite la 1 milimetru.
*** Distanţa dintre puncte este formată din segmente cumulate ce sunt mai mici decât valoarea 1 milimetru.

Document care conține date cu caracter personal, protejat de prevederile Regulamentului (UE) nr. 679/2016 și Legii 190/2018

DATE DESPRE IMOBILUL NR. 100546

Oficiul de Cadastru şi Publicitate Imobiliară ALBA
Biroul de Cadastru şi Publicitate Imobiliară Campeni

A. Partea I. Descrierea imobilului

Nr. CF vechi:506
Nr. topografic:parte din 15489,15494,15495

TEREN Extravilan
Adresa: Jud. Alba

Nr. Crt	Nr cadastral Nr. topografic	Suprafaţa* (mp)	Observaţii / Referinţe
A1		3.353	Sector cadastral:35 Teren neimprejmuit;

B. Partea II. Proprietari şi acte

Inscrieri privitoare la dreptul de proprietate şi alte drepturi reale		Referinţe
1 / 04/10/2024		
Act Normativ nr. 7, din 13/03/1996 emis de PARLAMENTUL ROMÂNIEI;		
B1	Intabulare, drept de PROPRIETATE, dobandit prin Lege, cota actuala 1/1	A1
	1) **NEIDENTIFICAT NEIDENTIFICAT**	
Act Administrativ nr. 3988, din 11/10/2024 emis de PRIMĂRIA COMUNEI MOGOȘ;		
B2	Se notează posesia faptică în favoarea lui	A1
	1) **BUTA SABIN**	

C. Partea III. SARCINI .

Inscrieri privind dezmembramintele dreptului de proprietate, drepturi reale de garanţie şi sarcini	Referinţe
NU SUNT	

Document care conține date cu caracter personal, protejat de prevederile Regulamentului (UE) nr. 679/2016 și Legii 190/2018

Anexa Nr. 1 La Partea I

Teren

Nr cadastral	Suprafaţa (mp)*	Observaţii / Referinţe
	3.353	

* Suprafaţa este determinată in planul de proiecţie Stereo 70.

DETALII LINIARE IMOBIL

Date referitoare la teren

Crt	Categorie folosință	Intra vilan	Suprafaţa (mp)	Tarla	Parcelă	Nr. topo	Observaţii / Referinţe
1	pasune	NU	3.353	-	-	-	

Lungime Segmente
1) Valorile lungimilor segmentelor sunt obţinute din proiecţie în plan.

Punct început	X / Y	Punct sfârşit	X / Y	Lungime segment (** (m)
1	372.381,264 534.631,167	2	372.390,36 534.639,279	12.188
2	372.390,36 534.639,279	3	372.391,372 534.659,564	20.31
3	372.391,372 534.659,564	4	372.354,711 534.629,082	47.677
4	372.354,711 534.629,082	5	372.332,27 534.622,091	23.505
5	372.332,27 534.622,091	6	372.300,852 534.626,048	31.666

Document care conține date cu caracter personal, protejat de prevederile Regulamentului (UE) nr. 679/2016 și Legii 190/2018

Punct început	X / Y	Punct sfârşit	X / Y	Lungime segment (** (m)
6	372.300,852 534.626,048	7	372.268,51 534.626,048	32.342
7	372.268,51 534.626,048	8	372.251,332 534.626,048	17.179
8	372.251,332 534.626,048	9	372.251,057 534.624,714	1.363
9	372.251,057 534.624,714	10	372.243,162 534.593,262	32.428
10	372.243,162 534.593,262	11	372.249,349 534.597,0	7.229
11	372.249,349 534.597,0	12	372.254,306 534.598,51	5.183
12	372.254,306 534.598,51	13	372.265,18 534.601,823	11.367
13	372.265,18 534.601,823	14	372.288,299 534.604,797	23.31
14	372.288,299 534.604,797	15	372.324,005 534.599,205	36.141
15	372.324,005 534.599,205	16	372.342,724 534.599,205	18.72
16	372.342,724 534.599,205	17	372.353,132 534.603,4	11.222
17	372.353,132 534.603,4	18	372.370,006 534.620,515	24.034
18	372.370,006 534.620,515	1	372.381,264 534.631,167	15.499

** Lungimile segmentelor sunt determinate în planul de proiecţie Stereo 70 şi sunt rotunjite la 1 milimetru.
*** Distanţa dintre puncte este formată din segmente cumulate ce sunt mai mici decât valoarea 1 milimetru.

Document care conține date cu caracter personal, protejat de prevederile Regulamentului (UE) nr. 679/2016 și Legii 190/2018

DATE DESPRE IMOBILUL NR. 100548

Oficiul de Cadastru şi Publicitate Imobiliară ALBA
Biroul de Cadastru şi Publicitate Imobiliară Campeni

A. Partea I. Descrierea imobilului

Nr. CF vechi:506
Nr. topografic:parte din 15489,15494,15495

TEREN Extravilan
Adresa: Jud. Alba

Nr. Crt	Nr cadastral Nr. topografic	Suprafaţa* (mp)	Observaţii / Referinţe
A1		2.742	Sector cadastral:35 Teren neimprejmuit;

B. Partea II. Proprietari şi acte

Inscrieri privitoare la dreptul de proprietate şi alte drepturi reale		Referinţe
1 / 04/10/2024		
Act Normativ nr. 7, din 13/03/1996 emis de PARLAMENTUL ROMÂNIEI;		
B1	Inscrierea posesiei, drept de PROPRIETATE, dobandit prin Lege, cota actuala 1/1	A1
	1) **NEIDENTIFICAT NEIDENTIFICAT**	
/		
Act Normativ nr. 7, din 13/03/1996 emis de Parlamentul României (art 13);		
B2	Se noteaza mentiunea de proprietar neidentificat	A1

C. Partea III. SARCINI .

Inscrieri privind dezmembramintele dreptului de proprietate, drepturi reale de garanţie şi sarcini	Referinţe
NU SUNT	

Document care conține date cu caracter personal, protejat de prevederile Regulamentului (UE) nr. 679/2016 și Legii 190/2018

Anexa Nr. 1 La Partea I

Teren

Nr cadastral	Suprafaţa (mp)*	Observaţii / Referinţe
	2.742	

* Suprafaţa este determinată in planul de proiecţie Stereo 70.

DETALII LINIARE IMOBIL

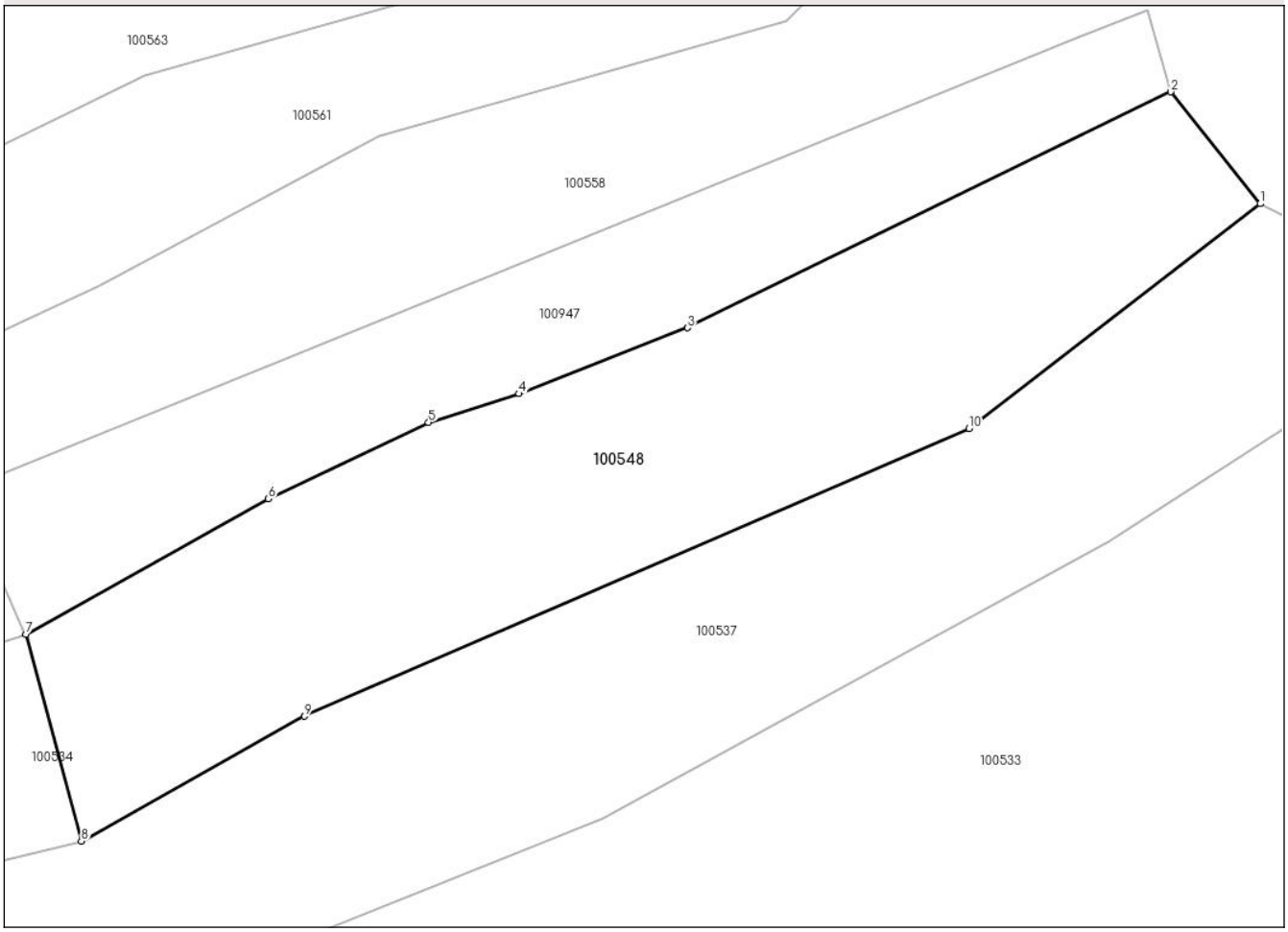

Date referitoare la teren

Crt	Categorie folosință	Intra vilan	Suprafaţa (mp)	Tarla	Parcelă	Nr. topo	Observaţii / Referinţe
1	faneata	NU	2.742	-	-	-	

Lungime Segmente
1) Valorile lungimilor segmentelor sunt obţinute din proiecţie în plan.

Punct început	X / Y	Punct sfârşit	X / Y	Lungime segment (** (m)
1	371.809,416 534.655,68	2	371.800,305 534.667,087	14.599
2	371.800,305 534.667,087	3	371.750,972 534.643,045	54.879
3	371.750,972 534.643,045	4	371.733,805 534.636,32	18.437
4	371.733,805 534.636,32	5	371.724,554 534.633,396	9.702
5	371.724,554 534.633,396	6	371.708,213 534.625,606	18.104

Document care conține date cu caracter personal, protejat de prevederile Regulamentului (UE) nr. 679/2016 și Legii 190/2018

Punct început	X / Y	Punct sfârşit	X / Y	Lungime segment (** (m)
6	371.708,213 534.625,606	7	371.683,489 534.611,805	28.315
7	371.683,489 534.611,805	8	371.689,156 534.590,728	21.825
8	371.689,156 534.590,728	9	371.711,901 534.603,457	26.065
9	371.711,901 534.603,457	10	371.779,719 534.632,758	73.876
10	371.779,719 534.632,758	1	371.809,416 534.655,68	37.514

** Lungimile segmentelor sunt determinate în planul de proiecţie Stereo 70 şi sunt rotunjite la 1 milimetru.
*** Distanţa dintre puncte este formată din segmente cumulate ce sunt mai mici decât valoarea 1 milimetru.

DATE DESPRE IMOBILUL NR. 100549

Oficiul de Cadastru şi Publicitate Imobiliară ALBA
Biroul de Cadastru şi Publicitate Imobiliară Campeni

A. Partea I. Descrierea imobilului

Nr. CF vechi:506
Nr. topografic:parte din 15489,15494,15495

TEREN Extravilan
Adresa: Jud. Alba

Nr. Crt	Nr cadastral Nr. topografic	Suprafaţa* (mp)	Observaţii / Referinţe
A1		1.404	Sector cadastral:35 Teren neimprejmuit;

B. Partea II. Proprietari şi acte

Inscrieri privitoare la dreptul de proprietate şi alte drepturi reale		Referinţe
1 / 04/10/2024		
Act Normativ nr. 7, din 13/03/1996 emis de PARLAMENTUL ROMÂNIEI;		
B1	Intabulare, drept de PROPRIETATE, dobandit prin Lege, cota actuala 1/1	A1
	1) **NEIDENTIFICAT NEIDENTIFICAT**	
Act Administrativ nr. 3988, din 11/10/2024 emis de PRIMĂRIA COMUNEI MOGOȘ;		
B2	Se notează posesia faptică în favoarea lui	A1
	1) **BOGDAN ELENA**	

C. Partea III. SARCINI .

Inscrieri privind dezmembramintele dreptului de proprietate, drepturi reale de garanţie şi sarcini	Referinţe
NU SUNT	

Document care conține date cu caracter personal, protejat de prevederile Regulamentului (UE) nr. 679/2016 și Legii 190/2018

Anexa Nr. 1 La Partea I

Teren

Nr cadastral	Suprafaţa (mp)*	Observaţii / Referinţe
	1.404	

* Suprafaţa este determinată in planul de proiecţie Stereo 70.

DETALII LINIARE IMOBIL

Date referitoare la teren

Crt	Categorie folosință	Intra vilan	Suprafaţa (mp)	Tarla	Parcelă	Nr. topo	Observaţii / Referinţe
1	pasune	NU	1.404	-	-	-	

Lungime Segmente
1) Valorile lungimilor segmentelor sunt obţinute din proiecţie în plan.

Punct început	X / Y	Punct sfârşit	X / Y	Lungime segment (** (m)
1	371.598,926 534.645,736	2	371.616,591 534.657,429	21.185
2	371.616,591 534.657,429	3	371.631,431 534.667,259	17.8
3	371.631,431 534.667,259	4	371.642,11 534.672,454	11.875
4	371.642,11 534.672,454	5	371.639,596 534.679,254	7.25
5	371.639,596 534.679,254	6	371.614,453 534.665,18	28.814

Document care conține date cu caracter personal, protejat de prevederile Regulamentului (UE) nr. 679/2016 și Legii 190/2018

Punct început	X / Y	Punct sfârşit	X / Y	Lungime segment (** (m)
6	371.614,453 534.665,18	7	371.579,278 534.642,671	41.761
7	371.579,278 534.642,671	8	371.544,365 534.620,38	41.422
8	371.544,365 534.620,38	9	371.510,909 534.595,334	41.792
9	371.510,909 534.595,334	10	371.512,394 534.592,371	3.314
10	371.512,394 534.592,371	11	371.516,017 534.585,387	7.867
11	371.516,017 534.585,387	12	371.544,701 534.607,709	36.346
12	371.544,701 534.607,709	13	371.577,097 534.629,665	39.136
13	371.577,097 534.629,665	1	371.598,926 534.645,736	27.107

** Lungimile segmentelor sunt determinate în planul de proiecţie Stereo 70 şi sunt rotunjite la 1 milimetru.
*** Distanţa dintre puncte este formată din segmente cumulate ce sunt mai mici decât valoarea 1 milimetru.

Document care conține date cu caracter personal, protejat de prevederile Regulamentului (UE) nr. 679/2016 și Legii 190/2018

DATE DESPRE IMOBILUL NR. 100551

Oficiul de Cadastru şi Publicitate Imobiliară ALBA
Biroul de Cadastru şi Publicitate Imobiliară Campeni

A. Partea I. Descrierea imobilului

Nr. CF vechi:744
Nr. topografic:parte din 14588

TEREN Intravilan

Adresa: Loc. Mogos, Jud. Alba

Nr. Crt	Nr cadastral Nr. topografic	Suprafaţa* (mp)	Observaţii / Referinţe
A1		1.748	Sector cadastral:35 Teren neimprejmuit;

Construcţii

Crt	Nr cadastral Nr. topografic	Adresa	Observaţii / Referinţe
A1.1		Loc. Mogos, Jud. Alba	Nr. niveluri:1; S. construita la sol:77 mp; ANEXĂ

B. Partea II. Proprietari şi acte

Inscrieri privitoare la dreptul de proprietate şi alte drepturi reale		Referinţe
1 / 04/10/2024		
Act Normativ nr. 7, din 13/03/1996 emis de PARLAMENTUL ROMÂNIEI;		
B1	Intabulare, drept de PROPRIETATE, dobandit prin Lege, cota actuala 1/1	A1
	1) **NEIDENTIFICAT NEIDENTIFICAT**	
Act Administrativ nr. 3988, din 11/10/2024 emis de PRIMĂRIA COMUNEI MOGOȘ;		
B2	Se notează posesia faptică în favoarea lui	A1
	1) **MUREȘAN MĂDĂLINA-MARIA**	
Act Administrativ nr. 4226, din 23/10/2024 emis de PRIMĂRIA COMUNEI MOGOȘ;		
B3	Intabulare, drept de PROPRIETATE, dobandit prin Construire, cota actuala 1/1	A1.1
	1) **MUREȘAN MĂDĂLINA-MARIA**	

C. Partea III. SARCINI .

Inscrieri privind dezmembramintele dreptului de proprietate, drepturi reale de garanţie şi sarcini	Referinţe
NU SUNT	

Document care conține date cu caracter personal, protejat de prevederile Regulamentului (UE) nr. 679/2016 și Legii 190/2018

Anexa Nr. 1 La Partea I

Teren

Nr cadastral	Suprafaţa (mp)*	Observaţii / Referinţe
	1.748	

* Suprafaţa este determinată in planul de proiecţie Stereo 70.

DETALII LINIARE IMOBIL

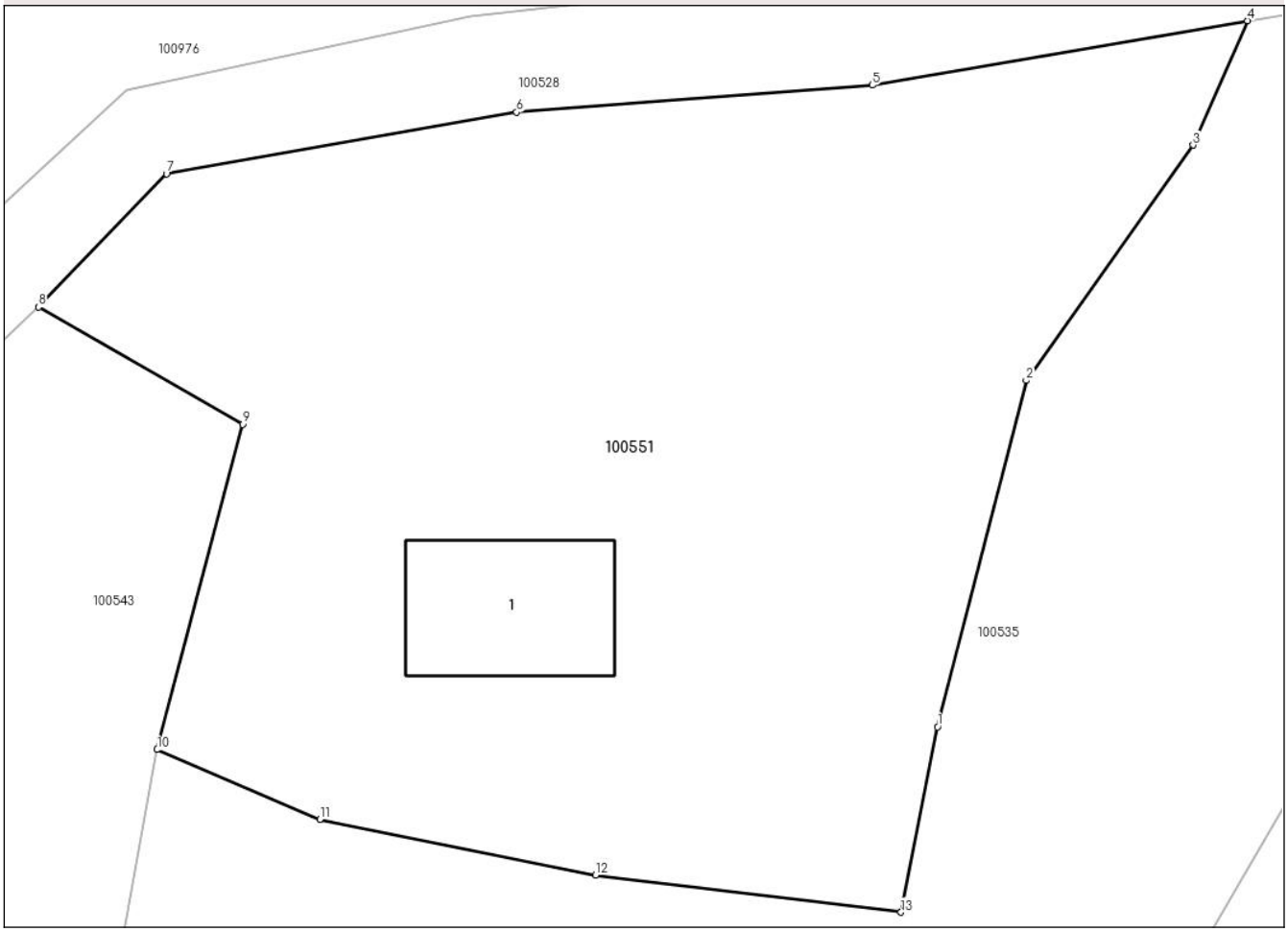

Date referitoare la teren

Crt	Categorie folosință	Intra vilan	Suprafaţa (mp)	Tarla	Parcelă	Nr. topo	Observaţii / Referinţe
1	curti constructii	DA	100	-	-	-	
2	faneata	DA	1.648	-	-	-	

Date referitoare la construcţii

Crt	Număr	Destinaţie construcţie	Supraf. (mp)	Situaţie juridică	Observaţii / Referinţe
A1.1		constructii anexa	77	Cu acte	Nr. niveluri:1; S. construita la sol:77 mp; ANEXĂ

Lungime Segmente
1) Valorile lungimilor segmentelor sunt obţinute din proiecţie în plan.

Punct început	X / Y	Punct sfârşit	X / Y	Lungime segment (** (m)
1	372.117,516 534.618,894	2	372.122,12 534.636,848	18.534
2	372.122,12 534.636,848	3	372.130,782 534.649,038	14.955
3	372.130,782 534.649,038	4	372.133,601 534.655,484	7.035

Document care conține date cu caracter personal, protejat de prevederile Regulamentului (UE) nr. 679/2016 și Legii 190/2018

Punct început	X / Y	Punct sfârşit	X / Y	Lungime segment (** (m)
4	372.133,601 534.655,484	5	372.114,135 534.652,141	19.751
5	372.114,135 534.652,141	6	372.095,675 534.650,75	18.513
6	372.095,675 534.650,75	7	372.077,523 534.647,553	18.431
7	372.077,523 534.647,553	8	372.070,886 534.640,65	9.576
8	372.070,886 534.640,65	9	372.081,466 534.634,577	12.199
9	372.081,466 534.634,577	10	372.077,044 534.617,717	17.43
10	372.077,044 534.617,717	11	372.085,484 534.614,109	9.179
11	372.085,484 534.614,109	12	372.099,781 534.611,214	14.587
12	372.099,781 534.611,214	13	372.115,624 534.609,291	15.959
13	372.115,624 534.609,291	1	372.117,516 534.618,894	9.787

** Lungimile segmentelor sunt determinate în planul de proiecţie Stereo 70 şi sunt rotunjite la 1 milimetru.
*** Distanţa dintre puncte este formată din segmente cumulate ce sunt mai mici decât valoarea 1 milimetru.

Document care conține date cu caracter personal, protejat de prevederile Regulamentului (UE) nr. 679/2016 și Legii 190/2018

DATE DESPRE IMOBILUL NR. 100553

Oficiul de Cadastru şi Publicitate Imobiliară ALBA
Biroul de Cadastru şi Publicitate Imobiliară Campeni

A. Partea I. Descrierea imobilului

Nr. CF vechi:1048
Nr. topografic:parte din 15490,15491

TEREN Necunoscut

Adresa: Loc. Mogos, Jud. Alba

Nr. Crt	Nr cadastral Nr. topografic	Suprafaţa* (mp)	Observaţii / Referinţe
A1		9.575	Sector cadastral:35 Teren neimprejmuit;

B. Partea II. Proprietari şi acte

Inscrieri privitoare la dreptul de proprietate şi alte drepturi reale		Referinţe
1 / 04/10/2024		
Act Normativ nr. 7, din 13/03/1996 emis de PARLAMENTUL ROMÂNIEI;		
B1	Inscrierea posesiei, drept de PROPRIETATE, dobandit prin Lege, cota actuala 1/1	A1
	1) **NEIDENTIFICAT NEIDENTIFICAT**	
/		
Act Normativ nr. 7, din 13/03/1996 emis de Parlamentul României (art 13);		
B2	Se noteaza mentiunea de proprietar neidentificat	A1

C. Partea III. SARCINI .

Inscrieri privind dezmembramintele dreptului de proprietate, drepturi reale de garanţie şi sarcini	Referinţe
NU SUNT	

Document care conține date cu caracter personal, protejat de prevederile Regulamentului (UE) nr. 679/2016 și Legii 190/2018

Anexa Nr. 1 La Partea I

Teren

Nr cadastral	Suprafaţa (mp)*	Observaţii / Referinţe
	9.575	

* Suprafaţa este determinată in planul de proiecţie Stereo 70.

DETALII LINIARE IMOBIL

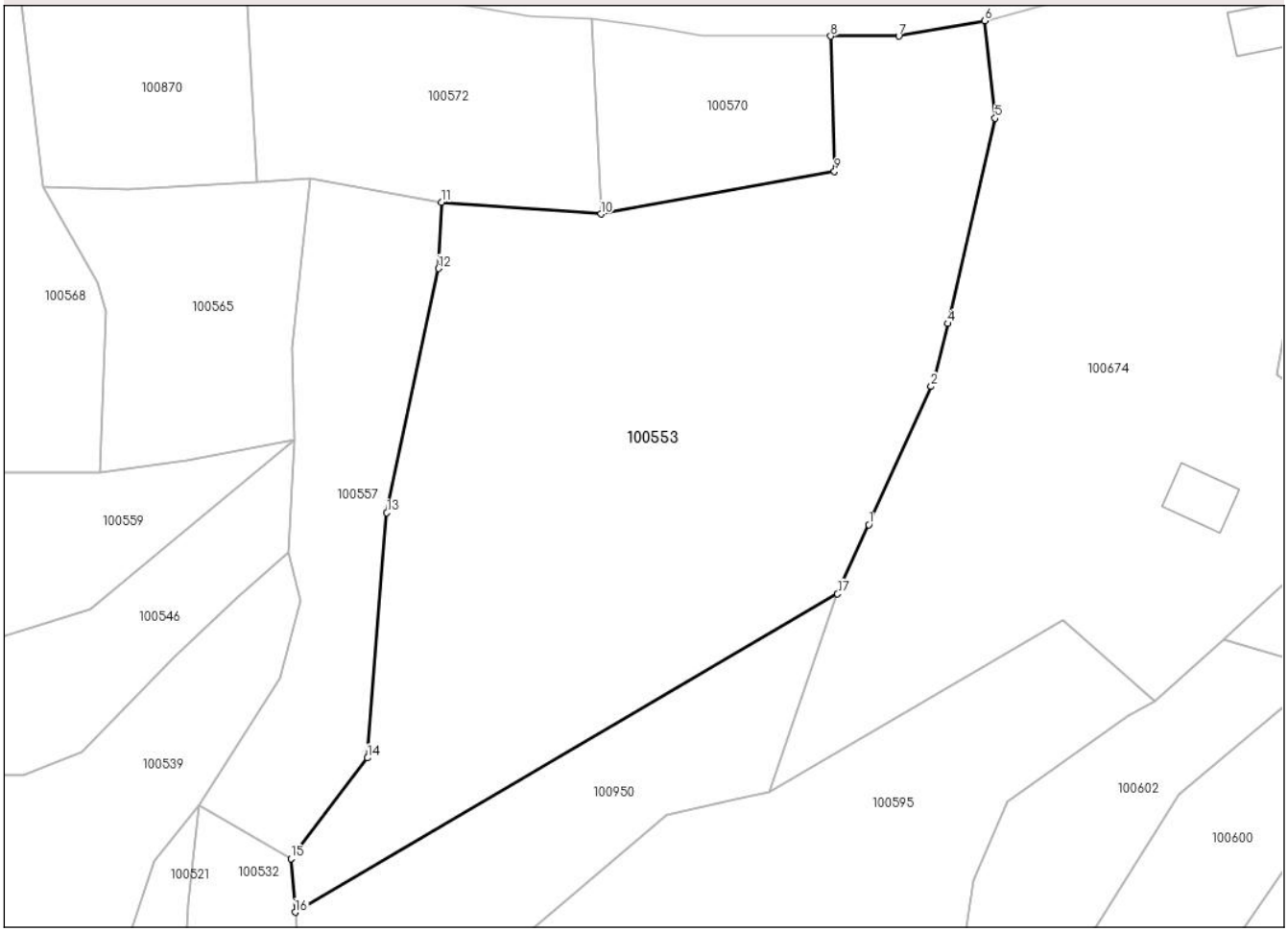

Date referitoare la teren

Crt	Categorie folosință	Intra vilan	Suprafaţa (mp)	Tarla	Parcelă	Nr. topo	Observaţii / Referinţe
1	pasune	NU	8.936	-	-	-	
2	pasune	DA	639	-	-	-	

Lungime Segmente
1) Valorile lungimilor segmentelor sunt obţinute din proiecţie în plan.

Punct început	X / Y	Punct sfârşit	X / Y	Lungime segment (** (m)
1	372.494,823 534.644,269	2	372.506,043 534.669,14	27.284
2	372.506,043 534.669,14	3	372.506,781 534.670,776	1.796
3	372.506,781 534.670,776	4	372.509,023 534.680,439	9.919
4	372.509,023 534.680,439	5	372.517,587 534.717,357	37.899

Document care conține date cu caracter personal, protejat de prevederile Regulamentului (UE) nr. 679/2016 și Legii 190/2018

Punct început	X / Y	Punct sfârşit	X / Y	Lungime segment (** (m)
5	372.517,587 534.717,357	6	372.515,7 534.734,884	17.628
6	372.515,7 534.734,884	7	372.500,228 534.732,098	15.721
7	372.500,228 534.732,098	8	372.487,978 534.732,098	12.251
8	372.487,978 534.732,098	9	372.488,669 534.707,761	24.346
9	372.488,669 534.707,761	10	372.446,626 534.700,132	42.73
10	372.446,626 534.700,132	11	372.417,984 534.702,268	28.721
11	372.417,984 534.702,268	12	372.417,406 534.690,344	11.938
12	372.417,406 534.690,344	13	372.408,102 534.646,42	44.898
13	372.408,102 534.646,42	14	372.404,626 534.602,34	44.217
14	372.404,626 534.602,34	15	372.390,84 534.584,251	22.744
15	372.390,84 534.584,251	16	372.391,593 534.574,613	9.668
16	372.391,593 534.574,613	17	372.489,215 534.631,836	113.158
17	372.489,215 534.631,836	1	372.494,823 534.644,269	13.639

** Lungimile segmentelor sunt determinate în planul de proiecţie Stereo 70 şi sunt rotunjite la 1 milimetru.
*** Distanţa dintre puncte este formată din segmente cumulate ce sunt mai mici decât valoarea 1 milimetru.

Document care conține date cu caracter personal, protejat de prevederile Regulamentului (UE) nr. 679/2016 și Legii 190/2018

DATE DESPRE IMOBILUL NR. 100554

Oficiul de Cadastru şi Publicitate Imobiliară ALBA
Biroul de Cadastru şi Publicitate Imobiliară Campeni

A. Partea I. Descrierea imobilului

Nr. CF vechi:1048
Nr. topografic:parte din 15490,15491

TEREN Extravilan
Adresa: Jud. Alba

Nr. Crt	Nr cadastral Nr. topografic	Suprafaţa* (mp)	Observaţii / Referinţe
A1		1.166	Sector cadastral:35 Teren neimprejmuit;

B. Partea II. Proprietari şi acte

Inscrieri privitoare la dreptul de proprietate şi alte drepturi reale		Referinţe
1 / 04/10/2024		
Act Normativ nr. 7, din 13/03/1996 emis de PARLAMENTUL ROMÂNIEI;		
B1	Intabulare, drept de PROPRIETATE, dobandit prin Lege, cota actuala 1/1	A1
	1) **NEIDENTIFICAT NEIDENTIFICAT**	
Act Administrativ nr. 3988, din 11/10/2024 emis de PRIMĂRIA COMUNEI MOGOȘ;		
B2	Se notează posesia faptică în favoarea lui	A1
	1) **RĂBULEA LIVIA-MIORIȚA**	

C. Partea III. SARCINI .

Inscrieri privind dezmembramintele dreptului de proprietate, drepturi reale de garanţie şi sarcini	Referinţe
NU SUNT	

Anexa Nr. 1 La Partea I

Teren

Nr cadastral	Suprafaţa (mp)*	Observaţii / Referinţe
	1.166	

* Suprafaţa este determinată in planul de proiecţie Stereo 70.

DETALII LINIARE IMOBIL

Date referitoare la teren

Crt	Categorie folosință	Intra vilan	Suprafaţa (mp)	Tarla	Parcelă	Nr. topo	Observaţii / Referinţe
1	faneata	NU	1.166	-	-	-	

Lungime Segmente
1) Valorile lungimilor segmentelor sunt obţinute din proiecţie în plan.

Punct început	X / Y	Punct sfârşit	X / Y	Lungime segment (** (m)
1	371.639,596 534.679,254	2	371.637,185 534.685,776	6.953
2	371.637,185 534.685,776	3	371.563,059 534.642,166	86.002
3	371.563,059 534.642,166	4	371.505,241 534.602,498	70.118
4	371.505,241 534.602,498	5	371.505,956 534.600,228	2.38
5	371.505,956 534.600,228	6	371.510,909 534.595,334	6.963

Document care conține date cu caracter personal, protejat de prevederile Regulamentului (UE) nr. 679/2016 și Legii 190/2018

Punct început	X / Y	Punct sfârşit	X / Y	Lungime segment (** (m)
6	371.510,909 534.595,334	7	371.544,365 534.620,38	41.792
7	371.544,365 534.620,38	8	371.579,278 534.642,671	41.422
8	371.579,278 534.642,671	9	371.614,453 534.665,18	41.761
9	371.614,453 534.665,18	1	371.639,596 534.679,254	28.814

** Lungimile segmentelor sunt determinate în planul de proiecţie Stereo 70 şi sunt rotunjite la 1 milimetru.
*** Distanţa dintre puncte este formată din segmente cumulate ce sunt mai mici decât valoarea 1 milimetru.

Document care conține date cu caracter personal, protejat de prevederile Regulamentului (UE) nr. 679/2016 și Legii 190/2018

DATE DESPRE IMOBILUL NR. 100555

Oficiul de Cadastru şi Publicitate Imobiliară ALBA
Biroul de Cadastru şi Publicitate Imobiliară Campeni

A. Partea I. Descrierea imobilului

Nr. CF vechi:1048
Nr. topografic:parte din 15490,15491

TEREN Extravilan
Adresa: Jud. Alba

Nr. Crt	Nr cadastral Nr. topografic	Suprafaţa* (mp)	Observaţii / Referinţe
A1		1.055	Sector cadastral:35 Teren neimprejmuit;

B. Partea II. Proprietari şi acte

Inscrieri privitoare la dreptul de proprietate şi alte drepturi reale		Referinţe
1 / 04/10/2024		
Act Normativ nr. 7, din 13/03/1996 emis de PARLAMENTUL ROMÂNIEI;		
B1	Intabulare, drept de PROPRIETATE, dobandit prin Lege, cota actuala 1/1	A1
	1) **NEIDENTIFICAT NEIDENTIFICAT**	
Act Administrativ nr. 3988, din 11/10/2024 emis de PRIMĂRIA COMUNEI MOGOȘ;		
B2	Se notează posesia faptică în favoarea lui	A1
	1) **SILAGHI LIVIA**	

C. Partea III. SARCINI .

Inscrieri privind dezmembramintele dreptului de proprietate, drepturi reale de garanţie şi sarcini	Referinţe
NU SUNT	

Anexa Nr. 1 La Partea I

Teren

Nr cadastral	Suprafaţa (mp)*	Observaţii / Referinţe
	1.055	

* Suprafaţa este determinată in planul de proiecţie Stereo 70.

DETALII LINIARE IMOBIL

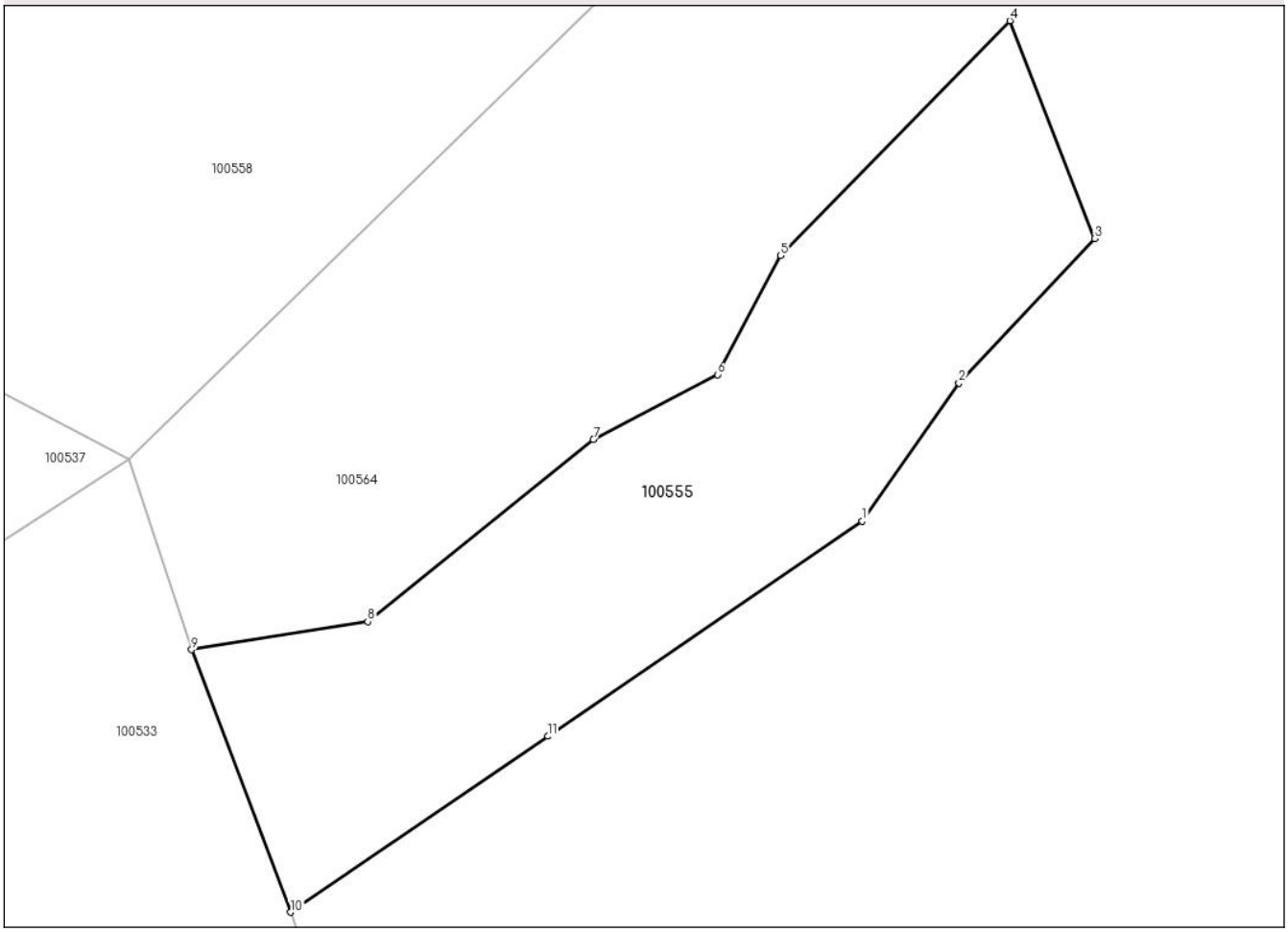

Date referitoare la teren

Crt	Categorie folosință	Intra vilan	Suprafaţa (mp)	Tarla	Parcelă	Nr. topo	Observaţii / Referinţe
1	pasune	NU	1.055	-	-	-	

Lungime Segmente
1) Valorile lungimilor segmentelor sunt obţinute din proiecţie în plan.

Punct început	X / Y	Punct sfârşit	X / Y	Lungime segment (** (m)
1	371.880,2 534.640,57	2	371.886,784 534.649,951	11.462
2	371.886,784 534.649,951	3	371.896,005 534.659,777	13.475
3	371.896,005 534.659,777	4	371.890,242 534.674,574	15.88
4	371.890,242 534.674,574	5	371.874,633 534.658,603	22.332
5	371.874,633 534.658,603	6	371.870,346 534.650,527	9.143

Document care conține date cu caracter personal, protejat de prevederile Regulamentului (UE) nr. 679/2016 și Legii 190/2018

Punct început	X / Y	Punct sfârşit	X / Y	Lungime segment (** (m)
6	371.870,346 534.650,527	7	371.861,896 534.646,108	9.536
7	371.861,896 534.646,108	8	371.846,547 534.633,727	19.72
8	371.846,547 534.633,727	9	371.834,565 534.631,822	12.132
9	371.834,565 534.631,822	10	371.841,316 534.613,982	19.075
10	371.841,316 534.613,982	11	371.858,803 534.625,939	21.184
11	371.858,803 534.625,939	1	371.880,2 534.640,57	25.921

** Lungimile segmentelor sunt determinate în planul de proiecţie Stereo 70 şi sunt rotunjite la 1 milimetru.
*** Distanţa dintre puncte este formată din segmente cumulate ce sunt mai mici decât valoarea 1 milimetru.

Document care conține date cu caracter personal, protejat de prevederile Regulamentului (UE) nr. 679/2016 și Legii 190/2018

DATE DESPRE IMOBILUL NR. 100556

Oficiul de Cadastru şi Publicitate Imobiliară ALBA
Biroul de Cadastru şi Publicitate Imobiliară Campeni

A. Partea I. Descrierea imobilului

Nr. CF vechi:717
Nr. topografic:parte din 15470,15472,15474

TEREN Necunoscut

Adresa: Loc. Mogos, Jud. Alba

Nr. Crt	Nr cadastral Nr. topografic	Suprafaţa* (mp)	Observaţii / Referinţe
A1		11.589	Sector cadastral:35 Teren neimprejmuit;

Construcţii

Crt	Nr cadastral Nr. topografic	Adresa	Observaţii / Referinţe
A1.1		Loc. Mogos, Jud. Alba	Nr. niveluri:1; S. construita la sol:35 mp; CASĂ DE LOCUIT
A1.2		Loc. Mogos, Jud. Alba	Nr. niveluri:1; S. construita la sol:31 mp; ANEXĂ

B. Partea II. Proprietari şi acte

Inscrieri privitoare la dreptul de proprietate şi alte drepturi reale		Referinţe
1 / 04/10/2024		
Act Normativ nr. 7, din 13/03/1996 emis de PARLAMENTUL ROMÂNIEI;		
B1	Intabulare, drept de PROPRIETATE, dobandit prin Lege, cota actuala 1/1	A1
	1) **NEIDENTIFICAT NEIDENTIFICAT**	
Act Administrativ nr. 3988, din 11/10/2024 emis de PRIMĂRIA COMUNEI MOGOȘ;		
B2	Se notează posesia faptică în favoarea lui	A1
	1) **MICLEA NICOLAE**	
Act Administrativ nr. 4226, din 23/10/2024 emis de PRIMĂRIA COMUNEI MOGOȘ;		
B3	Intabulare, drept de PROPRIETATE, dobandit prin Construire, cota actuala 1/1	A1.1, A1.2
	1) **MICLEA NICOLAE**	

C. Partea III. SARCINI .

Inscrieri privind dezmembramintele dreptului de proprietate, drepturi reale de garanţie şi sarcini	Referinţe
NU SUNT	

Document care conține date cu caracter personal, protejat de prevederile Regulamentului (UE) nr. 679/2016 și Legii 190/2018

Anexa Nr. 1 La Partea I

Teren

Nr cadastral	Suprafaţa (mp)*	Observaţii / Referinţe
	11.589	

* Suprafaţa este determinată in planul de proiecţie Stereo 70.

DETALII LINIARE IMOBIL

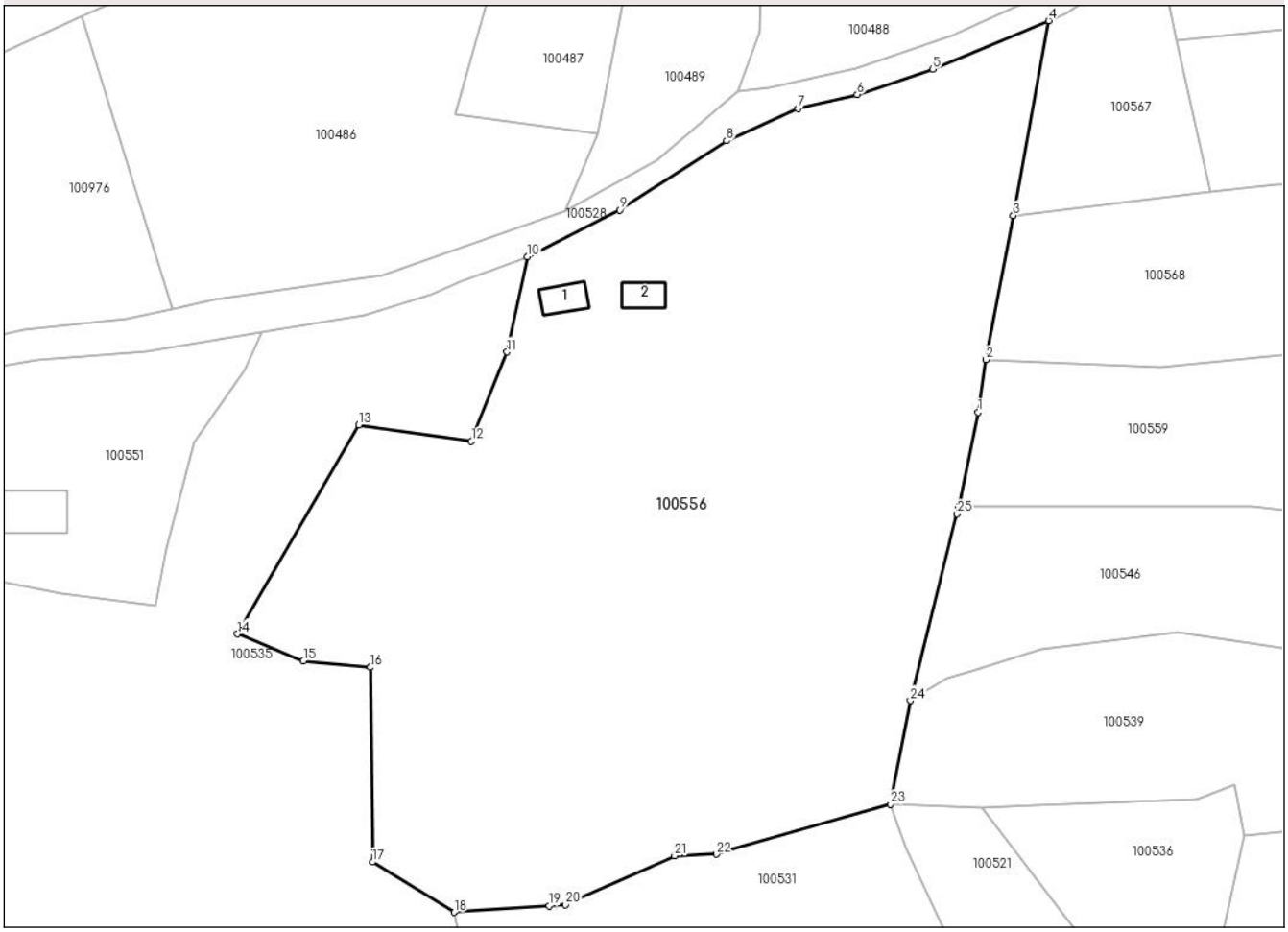

Date referitoare la teren

Crt	Categorie folosință	Intra vilan	Suprafaţa (mp)	Tarla	Parcelă	Nr. topo	Observaţii / Referinţe
1	curti constructii	DA	200	-	-	-	
2	faneata	DA	4.167	-	-	-	
3	faneata	NU	7.222	-	-	-	

Date referitoare la construcţii

Crt	Număr	Destinaţie construcţie	Supraf. (mp)	Situaţie juridică	Observaţii / Referinţe
A1.1		constructii de locuinte	35	Cu acte	Nr. niveluri:1; S. construita la sol:35 mp; CASĂ DE LOCUIT
A1.2		constructii anexa	31	Cu acte	Nr. niveluri:1; S. construita la sol:31 mp; ANEXĂ

Lungime Segmente

1) Valorile lungimilor segmentelor sunt obţinute din proiecţie în plan.

Punct început	X / Y	Punct sfârşit	X / Y	Lungime segment (** (m)
1	372.254,584 534.641,859	2	372.255,878 534.650,753	8.988

Punct început	X / Y	Punct sfârşit	X / Y	Lungime segment (** (m)
2	372.255,878 534.650,753	3	372.260,539 534.675,072	24.762

Document care conține date cu caracter personal, protejat de prevederile Regulamentului (UE) nr. 679/2016 și Legii 190/2018

Punct început	X / Y	Punct sfârşit	X / Y	Lungime segment (** (m)
3	372.260,539 534.675,072	4	372.266,508 534.707,946	33.411
5	372.246,892 534.699,743	6	372.234,192 534.695,51	13.387
7	372.224,138 534.693,129	8	372.212,087 534.687,692	13.221
9	372.194,12 534.675,978	10	372.178,493 534.668,142	17.481
11	372.175,019 534.652,04	12	372.169,004 534.637,012	16.187
13	372.149,987 534.639,725	14	372.129,491 534.604,476	40.775
15	372.140,635 534.599,909	16	372.151,927 534.598,85	11.341
17	372.152,304 534.565,996	18	372.166,062 534.557,53	16.155
19	372.182,144 534.558,614	20	372.184,9 534.558,8	2.762
21	372.203,315 534.567,055	22	372.210,373 534.567,331	7.063
23	372.239,756 534.575,735	24	372.243,162 534.593,262	17.854
25	372.251,057 534.624,714	26	372.251,332 534.626,048	1.363

Punct început	X / Y	Punct sfârşit	X / Y	Lungime segment (** (m)
4	372.266,508 534.707,946	5	372.246,892 534.699,743	21.262
6	372.234,192 534.695,51	7	372.224,138 534.693,129	10.332
8	372.212,087 534.687,692	9	372.194,12 534.675,978	21.449
10	372.178,493 534.668,142	11	372.175,019 534.652,04	16.473
12	372.169,004 534.637,012	13	372.149,987 534.639,725	19.209
14	372.129,491 534.604,476	15	372.140,635 534.599,909	12.044
16	372.151,927 534.598,85	17	372.152,304 534.565,996	32.856
18	372.166,062 534.557,53	19	372.182,144 534.558,614	16.119
20	372.184,9 534.558,8	21	372.203,315 534.567,055	20.181
22	372.210,373 534.567,331	23	372.239,756 534.575,735	30.561
24	372.243,162 534.593,262	25	372.251,057 534.624,714	32.428
26	372.251,332 534.626,048	1	372.254,584 534.641,859	16.141

**** Lungimile segmentelor sunt determinate în planul de proiecţie Stereo 70 şi sunt rotunjite la 1 milimetru.**
***** Distanţa dintre puncte este formată din segmente cumulate ce sunt mai mici decât valoarea 1 milimetru.**

Document care conține date cu caracter personal, protejat de prevederile Regulamentului (UE) nr. 679/2016 și Legii 190/2018

DATE DESPRE IMOBILUL NR. 100557

Oficiul de Cadastru şi Publicitate Imobiliară ALBA
Biroul de Cadastru şi Publicitate Imobiliară Campeni

A. Partea I. Descrierea imobilului

Nr. CF vechi:671
Nr. topografic:parte din 15510

TEREN Extravilan
Adresa: Jud. Alba

Nr. Crt	Nr cadastral Nr. topografic	Suprafaţa* (mp)	Observaţii / Referinţe
A1		2.380	Sector cadastral:35 Teren neimprejmuit;

B. Partea II. Proprietari şi acte

Inscrieri privitoare la dreptul de proprietate şi alte drepturi reale		Referinţe
1 / 04/10/2024		
Act Normativ nr. 7, din 13/03/1996 emis de PARLAMENTUL ROMÂNIEI;		
B1	Inscrierea posesiei, drept de PROPRIETATE, dobandit prin Lege, cota actuala 1/1	A1
	1) **NEIDENTIFICAT NEIDENTIFICAT**	
/		
Act Normativ nr. 7, din 13/03/1996 emis de Parlamentul României (art 13);		
B2	Se noteaza mentiunea de proprietar neidentificat	A1

C. Partea III. SARCINI .

Inscrieri privind dezmembramintele dreptului de proprietate, drepturi reale de garanţie şi sarcini	Referinţe
NU SUNT	

Document care conține date cu caracter personal, protejat de prevederile Regulamentului (UE) nr. 679/2016 și Legii 190/2018

Anexa Nr. 1 La Partea I

Teren

Nr cadastral	Suprafaţa (mp)*	Observaţii / Referinţe
	2.380	

* Suprafaţa este determinată in planul de proiecţie Stereo 70.

DETALII LINIARE IMOBIL

Date referitoare la teren

Crt	Categorie folosință	Intra vilan	Suprafaţa (mp)	Tarla	Parcelă	Nr. topo	Observaţii / Referinţe
1	pasune	NU	2.380	-	-	-	

Lungime Segmente
1) Valorile lungimilor segmentelor sunt obţinute din proiecţie în plan.

Punct început	X / Y	Punct sfârşit	X / Y	Lungime segment (** (m)
1	372.417,406 534.690,344	2	372.417,984 534.702,268	11.938
2	372.417,984 534.702,268	3	372.394,209 534.706,431	24.137
3	372.394,209 534.706,431	4	372.391,08 534.676,172	30.421
4	372.391,08 534.676,172	5	372.391,372 534.659,564	16.61
5	372.391,372 534.659,564	6	372.390,36 534.639,279	20.31

Document care conține date cu caracter personal, protejat de prevederile Regulamentului (UE) nr. 679/2016 și Legii 190/2018

Punct început	X / Y	Punct sfârşit	X / Y	Lungime segment (** (m)
6	372.390,36 534.639,279	7	372.392,487 534.630,593	8.943
7	372.392,487 534.630,593	8	372.388,88 534.616,696	14.357
8	372.388,88 534.616,696	9	372.374,374 534.593,778	27.124
9	372.374,374 534.593,778	10	372.390,84 534.584,251	19.023
10	372.390,84 534.584,251	11	372.404,626 534.602,34	22.744
11	372.404,626 534.602,34	12	372.408,102 534.646,42	44.217
12	372.408,102 534.646,42	1	372.417,406 534.690,344	44.898

** Lungimile segmentelor sunt determinate în planul de proiecţie Stereo 70 şi sunt rotunjite la 1 milimetru.
*** Distanţa dintre puncte este formată din segmente cumulate ce sunt mai mici decât valoarea 1 milimetru.

Document care conține date cu caracter personal, protejat de prevederile Regulamentului (UE) nr. 679/2016 și Legii 190/2018

DATE DESPRE IMOBILUL NR. 100558

Oficiul de Cadastru şi Publicitate Imobiliară ALBA
Biroul de Cadastru şi Publicitate Imobiliară Campeni

A. Partea I. Descrierea imobilului

Nr. CF vechi:671
Nr. topografic:parte din 15510

TEREN Extravilan
Adresa: Jud. Alba

Nr. Crt	Nr cadastral Nr. topografic	Suprafaţa* (mp)	Observaţii / Referinţe
A1		8.632	Sector cadastral:35 Teren neimprejmuit;

B. Partea II. Proprietari şi acte

Inscrieri privitoare la dreptul de proprietate şi alte drepturi reale		Referinţe
1 / 04/10/2024		
Act Normativ nr. 7, din 13/03/1996 emis de PARLAMENTUL ROMÂNIEI;		
B1	Inscrierea posesiei, drept de PROPRIETATE, dobandit prin Lege, cota actuala 1/1	A1
	1) **NEIDENTIFICAT NEIDENTIFICAT**	
/		
Act Normativ nr. 7, din 13/03/1996 emis de Parlamentul României (art 13);		
B2	Se noteaza mentiunea de proprietar neidentificat	A1

C. Partea III. SARCINI .

Inscrieri privind dezmembramintele dreptului de proprietate, drepturi reale de garanţie şi sarcini	Referinţe
NU SUNT	

Document care conține date cu caracter personal, protejat de prevederile Regulamentului (UE) nr. 679/2016 și Legii 190/2018

Anexa Nr. 1 La Partea I

Teren

Nr cadastral	Suprafaţa (mp)*	Observaţii / Referinţe
	8.632	

* Suprafaţa este determinată in planul de proiecţie Stereo 70.

DETALII LINIARE IMOBIL

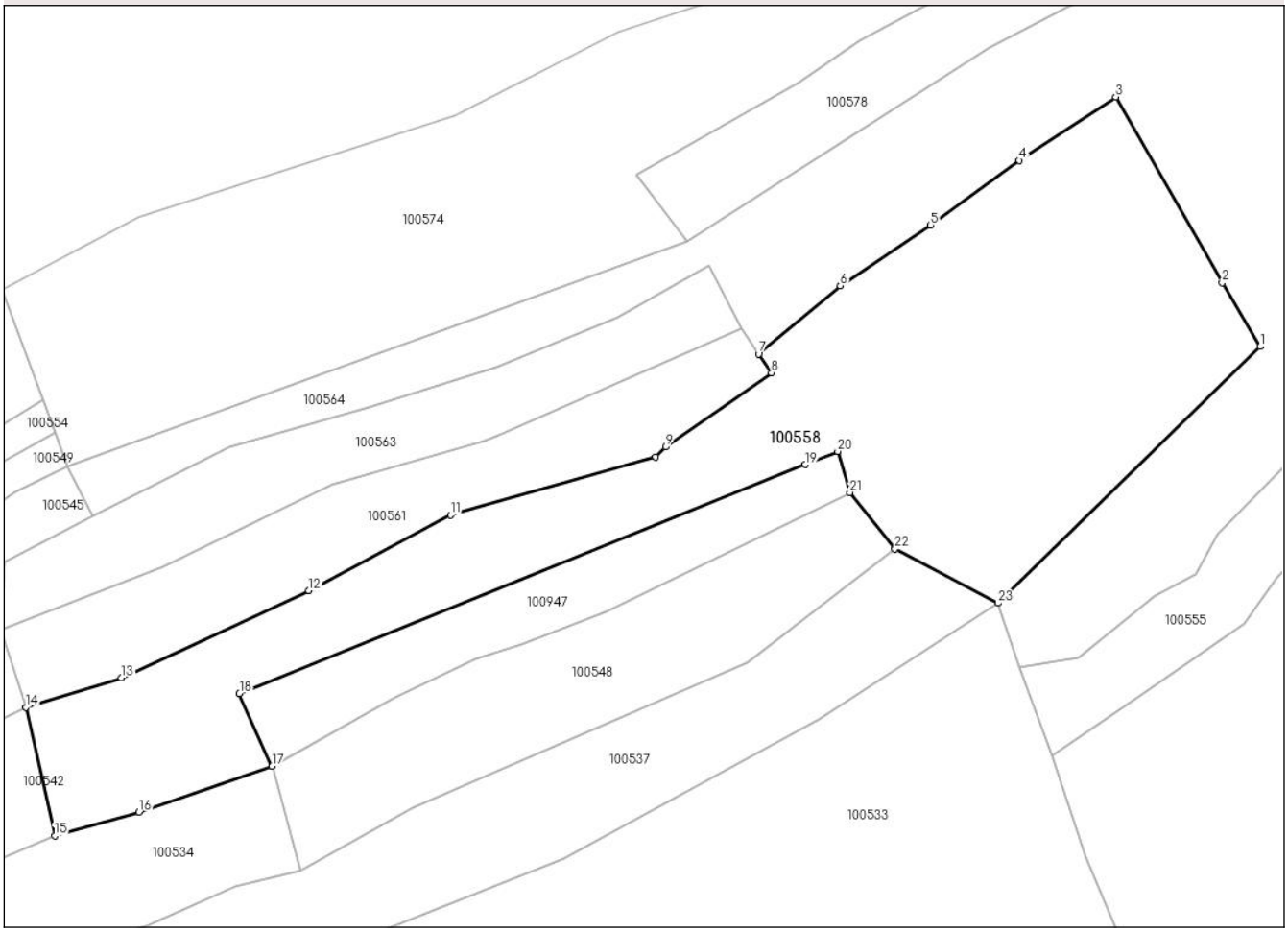

Date referitoare la teren

Crt	Categorie folosință	Intra vilan	Suprafaţa (mp)	Tarla	Parcelă	Nr. topo	Observaţii / Referinţe
1	pasune	NU	8.632	-	-	-	

Lungime Segmente

1) Valorile lungimilor segmentelor sunt obţinute din proiecţie în plan.

Punct început	X / Y	Punct sfârşit	X / Y	Lungime segment (** (m)
1	371.883,319 534.696,598	2	371.875,616 534.709,449	14.983
3	371.854,07 534.747,014	4	371.834,6 534.734,19	23.314
5	371.816,639 534.721,106	6	371.798,355 534.708,862	22.005
7	371.781,857 534.695,058	8	371.784,46 534.691,3	4.572
9	371.763,028 534.676,291	10	371.761,028 534.674,291	2.828

Punct început	X / Y	Punct sfârşit	X / Y	Lungime segment (** (m)
2	371.875,616 534.709,449	3	371.854,07 534.747,014	43.305
4	371.834,6 534.734,19	5	371.816,639 534.721,106	22.221
6	371.798,355 534.708,862	7	371.781,857 534.695,058	21.511
8	371.784,46 534.691,3	9	371.763,028 534.676,291	26.164
10	371.761,028 534.674,291	11	371.719,507 534.662,549	43.15

Document care conține date cu caracter personal, protejat de prevederile Regulamentului (UE) nr. 679/2016 și Legii 190/2018

Punct început	X / Y	Punct sfârşit	X / Y	Lungime segment (** (m)
11	371.719,507 534.662,549	12	371.690,866 534.647,27	32.461
13	371.653,006 534.629,642	14	371.633,657 534.623,702	20.241
15	371.639,476 534.597,719	16	371.656,539 534.602,555	17.735
17	371.683,453 534.611,792	18	371.676,846 534.626,522	16.144
19	371.791,314 534.672,766	20	371.797,875 534.675,416	7.076
21	371.800,305 534.667,087	22	371.809,416 534.655,68	14.599
23	371.830,265 534.644,748	1	371.883,319 534.696,598	74.183

Punct început	X / Y	Punct sfârşit	X / Y	Lungime segment (** (m)
12	371.690,866 534.647,27	13	371.653,006 534.629,642	41.763
14	371.633,657 534.623,702	15	371.639,476 534.597,719	26.627
16	371.656,539 534.602,555	17	371.683,453 534.611,792	28.455
18	371.676,846 534.626,522	19	371.791,314 534.672,766	123.457
20	371.797,875 534.675,416	21	371.800,305 534.667,087	8.677
22	371.809,416 534.655,68	23	371.830,265 534.644,748	23.541

** Lungimile segmentelor sunt determinate în planul de proiecţie Stereo 70 şi sunt rotunjite la 1 milimetru.
*** Distanţa dintre puncte este formată din segmente cumulate ce sunt mai mici decât valoarea 1 milimetru.

Document care conține date cu caracter personal, protejat de prevederile Regulamentului (UE) nr. 679/2016 și Legii 190/2018

DATE DESPRE IMOBILUL NR. 100559

Oficiul de Cadastru şi Publicitate Imobiliară ALBA
Biroul de Cadastru şi Publicitate Imobiliară Campeni

A. Partea I. Descrierea imobilului

Nr. CF vechi:671
Nr. topografic:parte din 15510

TEREN Extravilan
Adresa: Jud. Alba

Nr. Crt	Nr cadastral Nr. topografic	Suprafaţa* (mp)	Observaţii / Referinţe
A1		3.098	Sector cadastral:35 Teren neimprejmuit;

B. Partea II. Proprietari şi acte

Inscrieri privitoare la dreptul de proprietate şi alte drepturi reale		Referinţe
1 / 04/10/2024		
Act Normativ nr. 7, din 13/03/1996 emis de PARLAMENTUL ROMÂNIEI;		
B1	Inscrierea posesiei, drept de PROPRIETATE, dobandit prin Lege, cota actuala 1/1	A1
	1) **NEIDENTIFICAT NEIDENTIFICAT**	
/		
Act Normativ nr. 7, din 13/03/1996 emis de Parlamentul României (art 13);		
B2	Se noteaza mentiunea de proprietar neidentificat	A1

C. Partea III. SARCINI .

Inscrieri privind dezmembramintele dreptului de proprietate, drepturi reale de garanţie şi sarcini	Referinţe
NU SUNT	

Document care conține date cu caracter personal, protejat de prevederile Regulamentului (UE) nr. 679/2016 și Legii 190/2018

Anexa Nr. 1 La Partea I

Teren

Nr cadastral	Suprafaţa (mp)*	Observaţii / Referinţe
	3.098	

* Suprafaţa este determinată in planul de proiecţie Stereo 70.

DETALII LINIARE IMOBIL

Date referitoare la teren

Crt	Categorie folosință	Intra vilan	Suprafaţa (mp)	Tarla	Parcelă	Nr. topo	Observaţii / Referinţe
1	pasune	NU	3.098	-	-	-	

Lungime Segmente
1) Valorile lungimilor segmentelor sunt obţinute din proiecţie în plan.

Punct început	X / Y	Punct sfârşit	X / Y	Lungime segment (** (m)
1	372.391,372 534.659,564	2	372.372,062 534.655,929	19.649
2	372.372,062 534.655,929	3	372.356,515 534.653,628	15.717
3	372.356,515 534.653,628	4	372.327,105 534.653,628	29.409
4	372.327,105 534.653,628	5	372.285,399 534.649,471	41.913
5	372.285,399 534.649,471	6	372.255,878 534.650,753	29.548

Document care conține date cu caracter personal, protejat de prevederile Regulamentului (UE) nr. 679/2016 și Legii 190/2018

Punct început	X / Y	Punct sfârşit	X / Y	Lungime segment (** (m)
6	372.255,878 534.650,753	7	372.254,584 534.641,859	8.988
7	372.254,584 534.641,859	8	372.251,332 534.626,048	16.141
8	372.251,332 534.626,048	9	372.268,51 534.626,048	17.179
9	372.268,51 534.626,048	10	372.300,852 534.626,048	32.342
10	372.300,852 534.626,048	11	372.332,27 534.622,091	31.666
11	372.332,27 534.622,091	12	372.354,711 534.629,082	23.505
12	372.354,711 534.629,082	1	372.391,372 534.659,564	47.677

** Lungimile segmentelor sunt determinate în planul de proiecţie Stereo 70 şi sunt rotunjite la 1 milimetru.
*** Distanţa dintre puncte este formată din segmente cumulate ce sunt mai mici decât valoarea 1 milimetru.

Document care conține date cu caracter personal, protejat de prevederile Regulamentului (UE) nr. 679/2016 și Legii 190/2018

DATE DESPRE IMOBILUL NR. 100561

Oficiul de Cadastru şi Publicitate Imobiliară ALBA
Biroul de Cadastru şi Publicitate Imobiliară Campeni

A. Partea I. Descrierea imobilului

Nr. CF vechi:671
Nr. topografic:parte din 15510

TEREN Extravilan
Adresa: Jud. Alba

Nr. Crt	Nr cadastral Nr. topografic	Suprafaţa* (mp)	Observaţii / Referinţe
A1		2.526	Sector cadastral:35 Teren neimprejmuit;

B. Partea II. Proprietari şi acte

Inscrieri privitoare la dreptul de proprietate şi alte drepturi reale		Referinţe
1 / 04/10/2024		
Act Normativ nr. 7, din 13/03/1996 emis de PARLAMENTUL ROMÂNIEI;		
B1	Intabulare, drept de PROPRIETATE, dobandit prin Lege, cota actuala 1/1	A1
	1) **NEIDENTIFICAT NEIDENTIFICAT**	
Act Administrativ nr. 3988, din 11/10/2024 emis de PRIMĂRIA COMUNEI MOGOȘ;		
B2	Se notează posesia faptică în favoarea lui	A1
	1) **BOGDAN LIVIU**	

C. Partea III. SARCINI .

Inscrieri privind dezmembramintele dreptului de proprietate, drepturi reale de garanţie şi sarcini	Referinţe
NU SUNT	

Document care conține date cu caracter personal, protejat de prevederile Regulamentului (UE) nr. 679/2016 și Legii 190/2018

Anexa Nr. 1 La Partea I

Teren

Nr cadastral	Suprafaţa (mp)*	Observaţii / Referinţe
	2.526	

* Suprafaţa este determinată in planul de proiecţie Stereo 70.

DETALII LINIARE IMOBIL

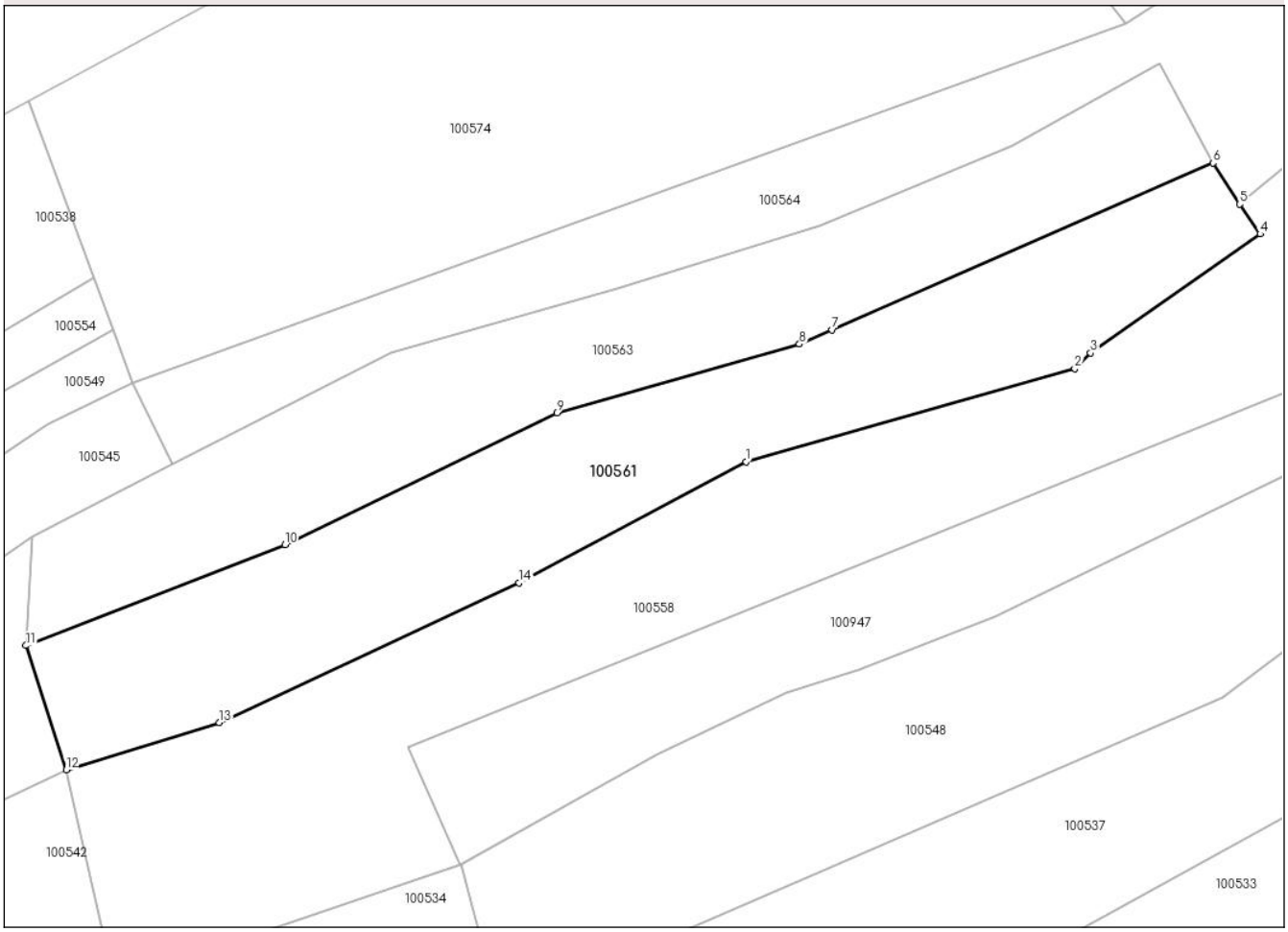

Date referitoare la teren

Crt	Categorie folosință	Intra vilan	Suprafaţa (mp)	Tarla	Parcelă	Nr. topo	Observaţii / Referinţe
1	pasune	NU	2.526	-	-	-	

Lungime Segmente
1) Valorile lungimilor segmentelor sunt obţinute din proiecţie în plan.

Punct început	X / Y	Punct sfârşit	X / Y	Lungime segment (** (m)
1	371.719,507 534.662,549	2	371.761,028 534.674,291	43.15
2	371.761,028 534.674,291	3	371.763,028 534.676,291	2.828
3	371.763,028 534.676,291	4	371.784,46 534.691,3	26.164
4	371.784,46 534.691,3	5	371.781,857 534.695,058	4.572
5	371.781,857 534.695,058	6	371.778,47 534.700,231	6.182

Document care conține date cu caracter personal, protejat de prevederile Regulamentului (UE) nr. 679/2016 și Legii 190/2018

Punct început	X / Y	Punct sfârşit	X / Y	Lungime segment (** (m)
6	371.778,47 534.700,231	7	371.730,398 534.679,204	52.47
7	371.730,398 534.679,204	8	371.726,262 534.677,394	4.515
8	371.726,262 534.677,394	9	371.695,628 534.668,709	31.841
9	371.695,628 534.668,709	10	371.661,319 534.652,107	38.114
10	371.661,319 534.652,107	11	371.628,579 534.639,38	35.127
11	371.628,579 534.639,38	12	371.633,657 534.623,702	16.479
12	371.633,657 534.623,702	13	371.653,006 534.629,642	20.241
13	371.653,006 534.629,642	14	371.690,866 534.647,27	41.763
14	371.690,866 534.647,27	1	371.719,507 534.662,549	32.461

** Lungimile segmentelor sunt determinate în planul de proiecţie Stereo 70 şi sunt rotunjite la 1 milimetru.
*** Distanţa dintre puncte este formată din segmente cumulate ce sunt mai mici decât valoarea 1 milimetru.

Document care conține date cu caracter personal, protejat de prevederile Regulamentului (UE) nr. 679/2016 și Legii 190/2018

DATE DESPRE IMOBILUL NR. 100563

Oficiul de Cadastru şi Publicitate Imobiliară ALBA
Biroul de Cadastru şi Publicitate Imobiliară Campeni

A. Partea I. Descrierea imobilului

Nr. CF vechi:671
Nr. topografic:parte din 15510

TEREN Extravilan
Adresa: Jud. Alba

Nr. Crt	Nr cadastral Nr. topografic	Suprafaţa* (mp)	Observaţii / Referinţe
A1		2.168	Sector cadastral:35 Teren neimprejmuit;

B. Partea II. Proprietari şi acte

Inscrieri privitoare la dreptul de proprietate şi alte drepturi reale		Referinţe
1 / 04/10/2024		
Act Normativ nr. 7, din 13/03/1996 emis de PARLAMENTUL ROMÂNIEI;		
B1	Intabulare, drept de PROPRIETATE, dobandit prin Lege, cota actuala 1/1	A1
	1) **NEIDENTIFICAT NEIDENTIFICAT**	
Act Administrativ nr. 3988, din 11/10/2024 emis de PRIMĂRIA COMUNEI MOGOȘ;		
B2	Se notează posesia faptică în favoarea lui	A1
	1) **TODOSIU VALENTIN**	

C. Partea III. SARCINI .

Inscrieri privind dezmembramintele dreptului de proprietate, drepturi reale de garanţie şi sarcini	Referinţe
NU SUNT	

Anexa Nr. 1 La Partea I

Teren

Nr cadastral	Suprafaţa (mp)*	Observaţii / Referinţe
	2.168	

* Suprafaţa este determinată in planul de proiecţie Stereo 70.

DETALII LINIARE IMOBIL

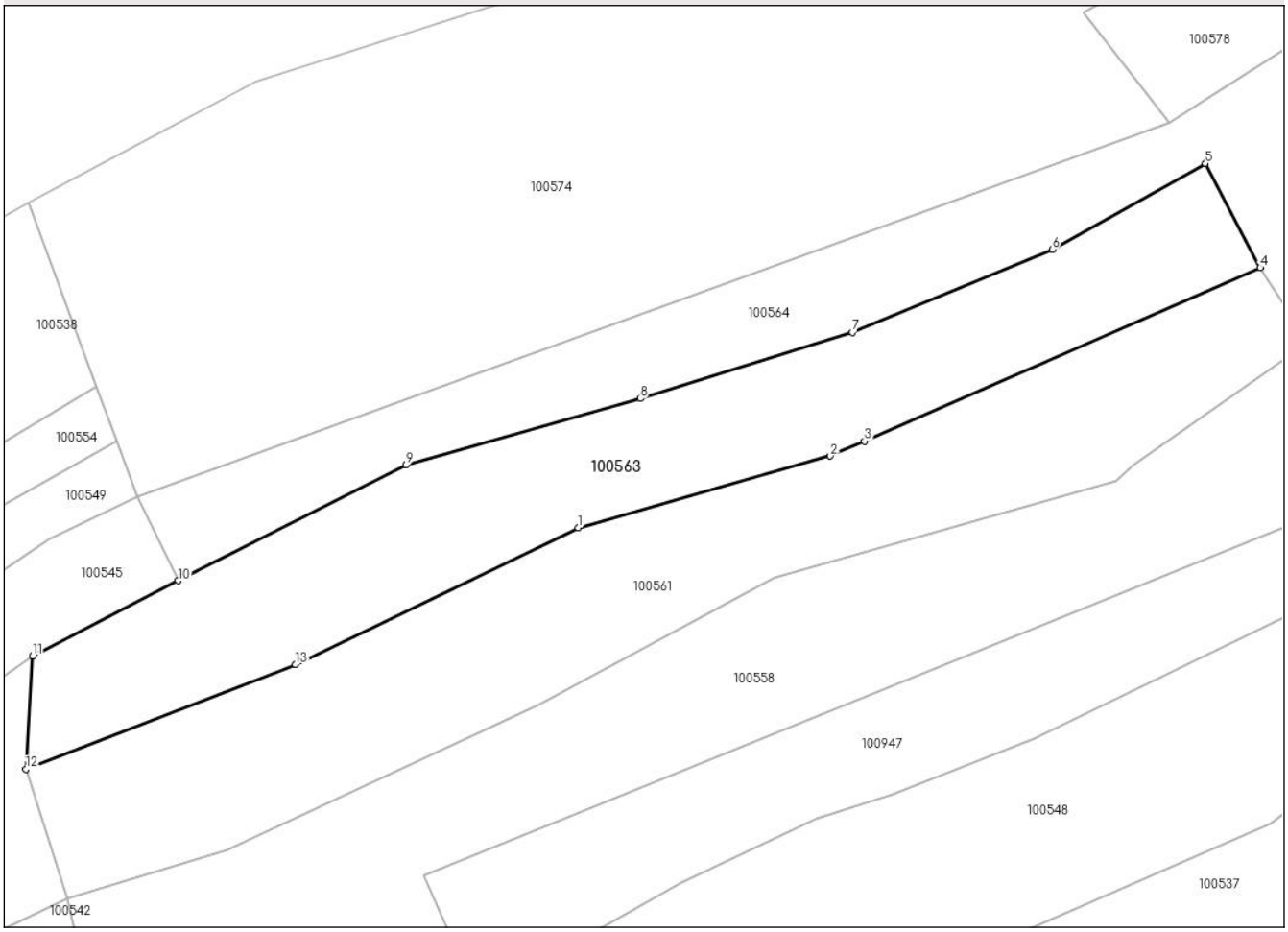

Date referitoare la teren

Crt	Categorie folosință	Intra vilan	Suprafaţa (mp)	Tarla	Parcelă	Nr. topo	Observaţii / Referinţe
1	pasune	NU	2.168	-	-	-	

Lungime Segmente
1) Valorile lungimilor segmentelor sunt obţinute din proiecţie în plan.

Punct început	X / Y	Punct sfârşit	X / Y	Lungime segment (** (m)
1	371.695,628 534.668,709	2	371.726,262 534.677,394	31.841
2	371.726,262 534.677,394	3	371.730,398 534.679,204	4.515
3	371.730,398 534.679,204	4	371.778,47 534.700,231	52.47
4	371.778,47 534.700,231	5	371.771,818 534.712,869	14.282
5	371.771,818 534.712,869	6	371.753,199 534.702,463	21.329

Document care conține date cu caracter personal, protejat de prevederile Regulamentului (UE) nr. 679/2016 și Legii 190/2018

Punct început	X / Y	Punct sfârşit	X / Y	Lungime segment (** (m)
6	371.753,199 534.702,463	7	371.728,912 534.692,38	26.297
7	371.728,912 534.692,38	8	371.703,172 534.684,346	26.965
8	371.703,172 534.684,346	9	371.674,73 534.676,285	29.563
9	371.674,73 534.676,285	10	371.647,061 534.662,276	31.013
10	371.647,061 534.662,276	11	371.629,387 534.653,129	19.9
11	371.629,387 534.653,129	12	371.628,579 534.639,38	13.774
12	371.628,579 534.639,38	13	371.661,319 534.652,107	35.127
13	371.661,319 534.652,107	1	371.695,628 534.668,709	38.114

** Lungimile segmentelor sunt determinate în planul de proiecţie Stereo 70 şi sunt rotunjite la 1 milimetru.
*** Distanţa dintre puncte este formată din segmente cumulate ce sunt mai mici decât valoarea 1 milimetru.

Document care conține date cu caracter personal, protejat de prevederile Regulamentului (UE) nr. 679/2016 și Legii 190/2018

DATE DESPRE IMOBILUL NR. 100564

Oficiul de Cadastru şi Publicitate Imobiliară ALBA
Biroul de Cadastru şi Publicitate Imobiliară Campeni

A. Partea I. Descrierea imobilului

Nr. CF vechi:1047
Nr. topografic:parte din 14599

TEREN Necunoscut

Adresa: Loc. Mogos, Jud. Alba

Nr. Crt	Nr cadastral Nr. topografic	Suprafaţa* (mp)	Observaţii / Referinţe
A1		34.811	Sector cadastral:35 Teren neimprejmuit;

B. Partea II. Proprietari şi acte

Inscrieri privitoare la dreptul de proprietate şi alte drepturi reale		Referinţe
1 / 04/10/2024		
Act Normativ nr. 7, din 13/03/1996 emis de PARLAMENTUL ROMÂNIEI;		
B1	Inscrierea posesiei, drept de PROPRIETATE, dobandit prin Lege, cota actuala 1/1	A1
	1) **NEIDENTIFICAT NEIDENTIFICAT**	
/		
Act Normativ nr. 7, din 13/03/1996 emis de Parlamentul României (art 13);		
B2	Se noteaza mentiunea de proprietar neidentificat	A1

C. Partea III. SARCINI .

Inscrieri privind dezmembramintele dreptului de proprietate, drepturi reale de garanţie şi sarcini	Referinţe
NU SUNT	

Document care conține date cu caracter personal, protejat de prevederile Regulamentului (UE) nr. 679/2016 și Legii 190/2018

Anexa Nr. 1 La Partea I

Teren

Nr cadastral	Suprafaţa (mp)*	Observaţii / Referinţe
	34.811	

* Suprafaţa este determinată in planul de proiecţie Stereo 70.

DETALII LINIARE IMOBIL

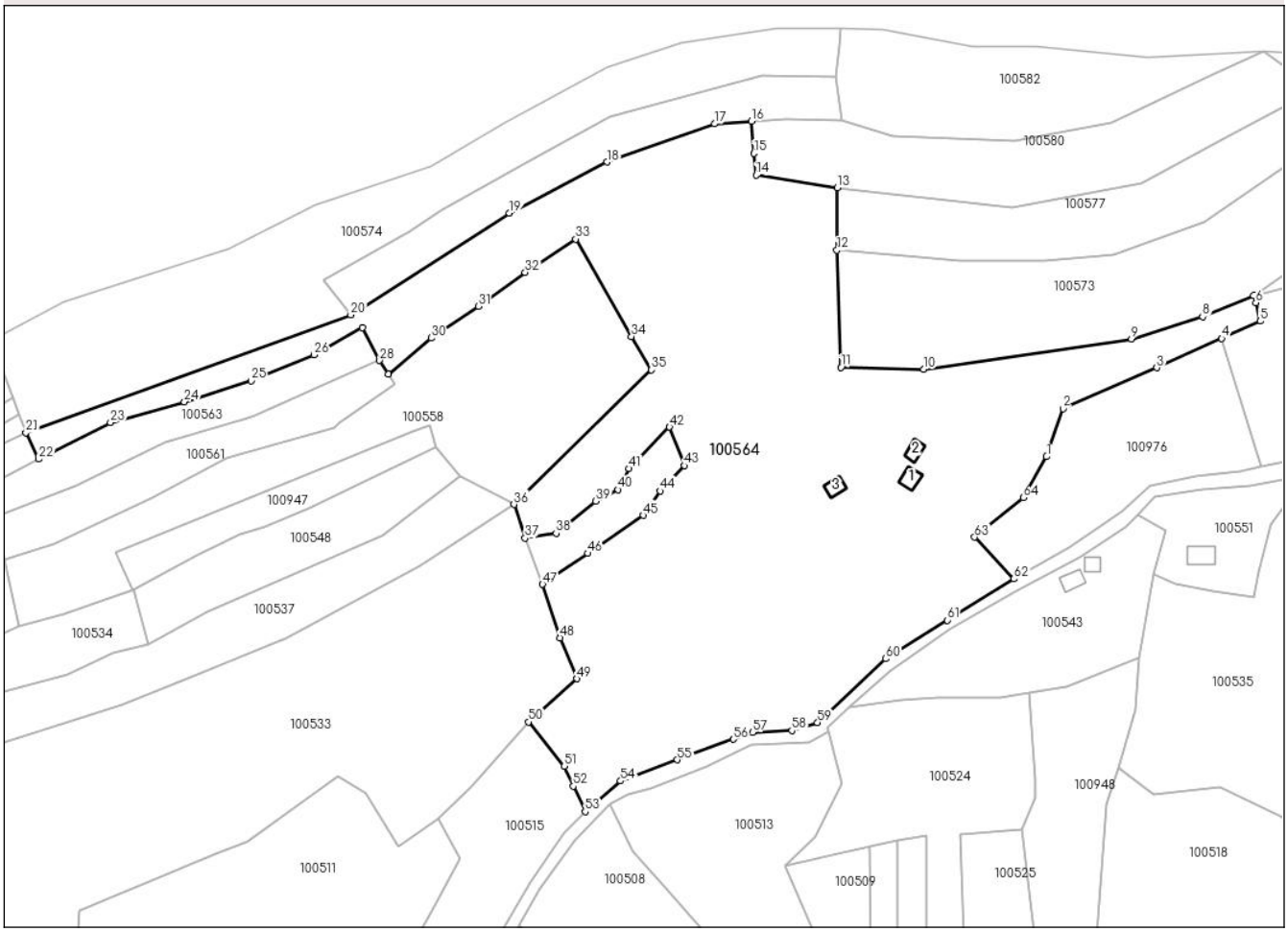

Date referitoare la teren

Crt	Categorie folosință	Intra vilan	Suprafaţa (mp)	Tarla	Parcelă	Nr. topo	Observaţii / Referinţe
1	curti constructii	DA	200	-	-	-	
2	faneata	DA	13.255	-	-	-	
3	faneata	NU	21.356	-	-	-	

Date referitoare la construcţii

Crt	Număr	Destinaţie construcţie	Supraf. (mp)	Situaţie juridică	Observaţii / Referinţe
A1.1		constructii de locuinte	43	Fara acte	Nr. niveluri:1; S. construita la sol:43 mp; CASĂ DE LOCUIT
A1.2		constructii anexa	37	Fara acte	Nr. niveluri:1; S. construita la sol:37 mp; ANEXĂ
A1.3		constructii anexa	38	Fara acte	Nr. niveluri:1; S. construita la sol:38 mp; ANEXĂ

Lungime Segmente

1) Valorile lungimilor segmentelor sunt obţinute din proiecţie în plan.

Punct început	X / Y	Punct sfârşit	X / Y	Lungime segment
1	372.035,655 534.663,216	2	372.042,0 534.681,689	19.533
2	372.042,0 534.681,689	3	372.078,219 534.697,417	39.486
3	372.078,219 534.697,417	4	372.103,201 534.708,694	27.409

Document care conține date cu caracter personal, protejat de prevederile Regulamentului (UE) nr. 679/2016 și Legii 190/2018

Punct început	X / Y	Punct sfârşit	X / Y	Lungime segment
4	372.103,201 534.708,694	5	372.118,061 534.715,401	16.303
7	372.115,523 534.725,194	8	372.095,82 534.717,092	21.303
10	371.988,301 534.696,858	11	371.956,371 534.697,567	31.938
13	371.954,98 534.766,831	14	371.923,69 534.771,626	31.655
16	371.921,912 534.792,408	17	371.907,722 534.791,382	14.227
19	371.828,526 534.757,005	20	371.767,412 534.717,844	72.584
22	371.647,061 534.662,276	23	371.674,73 534.676,285	31.013
25	371.728,912 534.692,38	26	371.753,199 534.702,463	26.297
28	371.778,47 534.700,231	29	371.781,857 534.695,058	6.182
31	371.816,639 534.721,106	32	371.834,6 534.734,19	22.221
34	371.875,616 534.709,449	35	371.883,319 534.696,598	14.983
37	371.834,565 534.631,822	38	371.846,547 534.633,727	12.132
40	371.870,346 534.650,527	41	371.874,633 534.658,603	9.143
43	371.896,005 534.659,777	44	371.886,784 534.649,951	13.475
46	371.858,803 534.625,939	47	371.841,316 534.613,982	21.184
49	371.854,638 534.577,647	50	371.835,9 534.561,027	25.046
52	371.853,195 534.536,265	53	371.857,758 534.526,44	10.833
55	371.893,263 534.546,41	56	371.914,89 534.554,33	23.032
58	371.937,444 534.557,711	59	371.947,355 534.560,751	10.367
61	371.997,403 534.600,21	62	372.023,095 534.616,141	30.232
64	372.026,645 534.647,4	1	372.035,655 534.663,216	18.202

Punct început	X / Y	Punct sfârşit	X / Y	Lungime segment
5	372.118,061 534.715,401	6	372.116,33 534.722,505	7.312
8	372.095,82 534.717,092	9	372.068,423 534.708,549	28.699
11	371.956,371 534.697,567	12	371.954,848 534.742,704	45.162
14	371.923,69 534.771,626	15	371.922,875 534.780,019	8.432
17	371.907,722 534.791,382	18	371.866,237 534.776,661	44.019
20	371.767,412 534.717,844	21	371.642,11 534.672,454	133.271
23	371.674,73 534.676,285	24	371.703,172 534.684,346	29.563
26	371.753,199 534.702,463	27	371.771,818 534.712,869	21.329
29	371.781,857 534.695,058	30	371.798,355 534.708,862	21.511
32	371.834,6 534.734,19	33	371.854,07 534.747,014	23.314
35	371.883,319 534.696,598	36	371.830,265 534.644,748	74.183
38	371.846,547 534.633,727	39	371.861,896 534.646,108	19.72
41	371.874,633 534.658,603	42	371.890,242 534.674,574	22.332
44	371.886,784 534.649,951	45	371.880,2 534.640,57	11.462
47	371.841,316 534.613,982	48	371.848,114 534.593,462	21.616
50	371.835,9 534.561,027	51	371.849,716 534.543,972	21.949
53	371.857,758 534.526,44	54	371.871,436 534.538,29	18.097
56	371.914,89 534.554,33	57	371.922,285 534.557,008	7.865
59	371.947,355 534.560,751	60	371.973,729 534.585,339	36.058
62	372.023,095 534.616,141	63	372.007,921 534.632,174	22.076

Punct început	X / Y	Punct sfârşit	X / Y	Lungime segment
6	372.116,33 534.722,505	7	372.115,523 534.725,194	2.808
9	372.068,423 534.708,549	10	371.988,301 534.696,858	80.97
12	371.954,848 534.742,704	13	371.954,98 534.766,831	24.128
15	371.922,875 534.780,019	16	371.921,912 534.792,408	12.427
18	371.866,237 534.776,661	19	371.828,526 534.757,005	42.526
21	371.642,11 534.672,454	22	371.647,061 534.662,276	11.318
24	371.703,172 534.684,346	25	371.728,912 534.692,38	26.965
27	371.771,818 534.712,869	28	371.778,47 534.700,231	14.282
30	371.798,355 534.708,862	31	371.816,639 534.721,106	22.005
33	371.854,07 534.747,014	34	371.875,616 534.709,449	43.305
36	371.830,265 534.644,748	37	371.834,565 534.631,822	13.623
39	371.861,896 534.646,108	40	371.870,346 534.650,527	9.536
42	371.890,242 534.674,574	43	371.896,005 534.659,777	15.88
45	371.880,2 534.640,57	46	371.858,803 534.625,939	25.921
48	371.848,114 534.593,462	49	371.854,638 534.577,647	17.108
51	371.849,716 534.543,972	52	371.853,195 534.536,265	8.456
54	371.871,436 534.538,29	55	371.893,263 534.546,41	23.289
57	371.922,285 534.557,008	58	371.937,444 534.557,711	15.175
60	371.973,729 534.585,339	61	371.997,403 534.600,21	27.956
63	372.007,921 534.632,174	64	372.026,645 534.647,4	24.133

** Lungimile segmentelor sunt determinate în planul de proiecţie Stereo 70 şi sunt rotunjite la 1 milimetru.
*** Distanţa dintre puncte este formată din segmente cumulate ce sunt mai mici decât valoarea 1 milimetru.

Document care conține date cu caracter personal, protejat de prevederile Regulamentului (UE) nr. 679/2016 și Legii 190/2018

DATE DESPRE IMOBILUL NR. 100565

Oficiul de Cadastru şi Publicitate Imobiliară ALBA
Biroul de Cadastru şi Publicitate Imobiliară Campeni

A. Partea I. Descrierea imobilului

Nr. CF vechi:1047
Nr. topografic:parte din 14599

TEREN Extravilan

Adresa: Jud. Alba

Nr. Crt	Nr cadastral Nr. topografic	Suprafaţa* (mp)	Observaţii / Referinţe
A1		1.813	Sector cadastral:35 Teren neimprejmuit;

B. Partea II. Proprietari şi acte

Inscrieri privitoare la dreptul de proprietate şi alte drepturi reale		Referinţe
1 / 04/10/2024		
Act Normativ nr. 7, din 13/03/1996 emis de PARLAMENTUL ROMÂNIEI;		
B1	Inscrierea posesiei, drept de PROPRIETATE, dobandit prin Lege, cota actuala 1/1	A1
	1) **NEIDENTIFICAT NEIDENTIFICAT**	
/		
Act Normativ nr. 7, din 13/03/1996 emis de Parlamentul României (art 13);		
B2	Se noteaza mentiunea de proprietar neidentificat	A1

C. Partea III. SARCINI .

Inscrieri privind dezmembramintele dreptului de proprietate, drepturi reale de garanţie şi sarcini	Referinţe
NU SUNT	

Document care conține date cu caracter personal, protejat de prevederile Regulamentului (UE) nr. 679/2016 și Legii 190/2018

Anexa Nr. 1 La Partea I

Teren

Nr cadastral	Suprafaţa (mp)*	Observaţii / Referinţe
	1.813	

* Suprafaţa este determinată in planul de proiecţie Stereo 70.

DETALII LINIARE IMOBIL

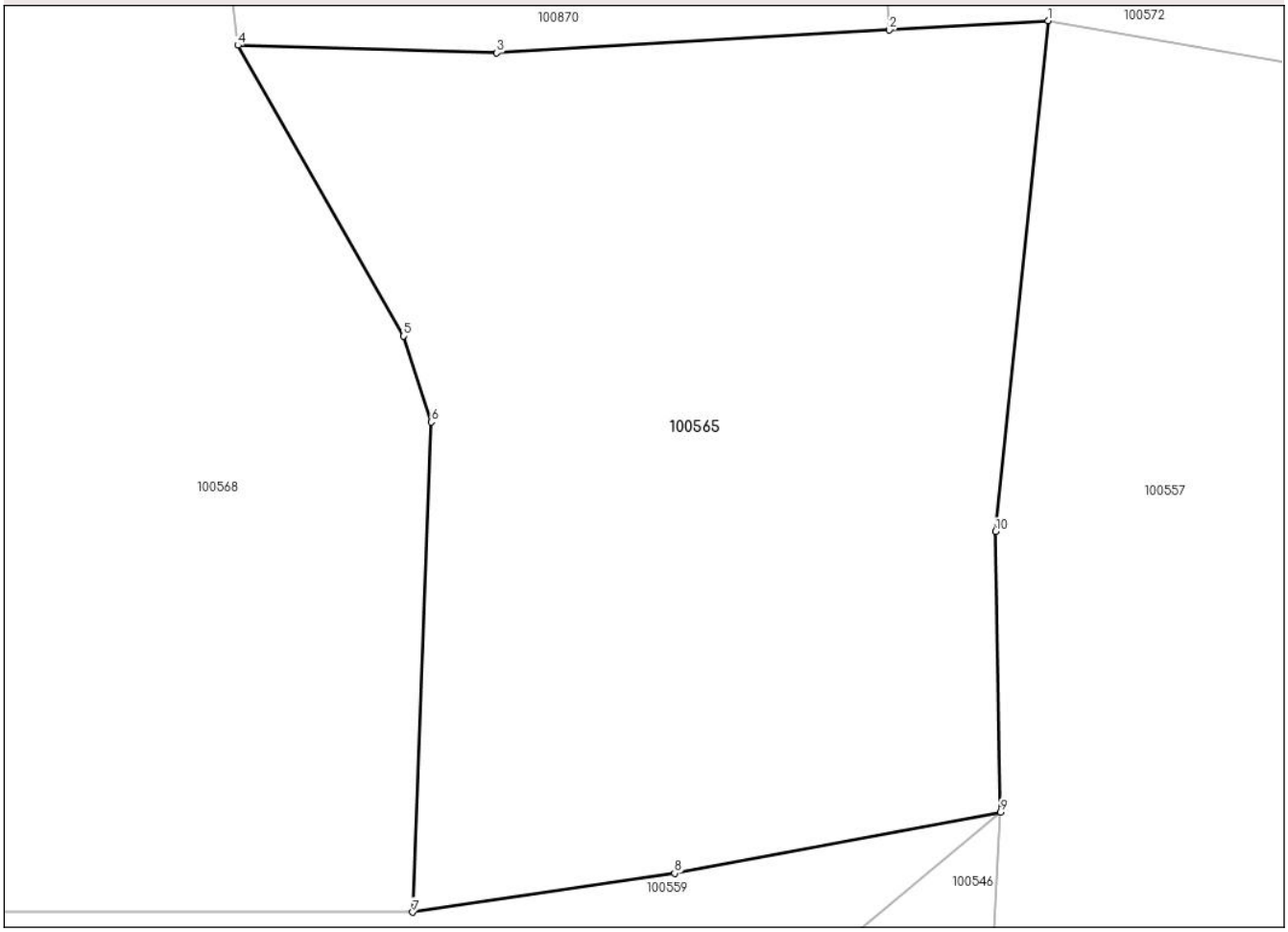

Date referitoare la teren

Crt	Categorie folosință	Intra vilan	Suprafaţa (mp)	Tarla	Parcelă	Nr. topo	Observaţii / Referinţe
1	pasune	NU	1.813	-	-	-	PĂȘUNE ÎMPĂDURITĂ

Lungime Segmente
1) Valorile lungimilor segmentelor sunt obţinute din proiecţie în plan.

Punct început	X / Y	Punct sfârşit	X / Y	Lungime segment (** (m)
1	372.394,209 534.706,431	2	372.384,789 534.705,882	9.436
2	372.384,789 534.705,882	3	372.361,499 534.704,522	23.33
3	372.361,499 534.704,522	4	372.346,159 534.704,974	15.346
4	372.346,159 534.704,974	5	372.355,991 534.687,757	19.827
5	372.355,991 534.687,757	6	372.357,628 534.682,658	5.355

Document care conține date cu caracter personal, protejat de prevederile Regulamentului (UE) nr. 679/2016 și Legii 190/2018

Punct început	X / Y	Punct sfârşit	X / Y	Lungime segment (** (m)
6	372.357,628 534.682,658	7	372.356,515 534.653,628	29.052
7	372.356,515 534.653,628	8	372.372,062 534.655,929	15.717
8	372.372,062 534.655,929	9	372.391,372 534.659,564	19.649
9	372.391,372 534.659,564	10	372.391,08 534.676,172	16.61
10	372.391,08 534.676,172	1	372.394,209 534.706,431	30.421

** Lungimile segmentelor sunt determinate în planul de proiecţie Stereo 70 şi sunt rotunjite la 1 milimetru.
*** Distanţa dintre puncte este formată din segmente cumulate ce sunt mai mici decât valoarea 1 milimetru.

Document care conține date cu caracter personal, protejat de prevederile Regulamentului (UE) nr. 679/2016 și Legii 190/2018

DATE DESPRE IMOBILUL NR. 100566

Oficiul de Cadastru şi Publicitate Imobiliară ALBA
Biroul de Cadastru şi Publicitate Imobiliară Campeni

A. Partea I. Descrierea imobilului

Nr. CF vechi:1041
Nr. topografic:parte din 15480

TEREN Necunoscut

Adresa: Loc. Mogos, Jud. Alba

Nr. Crt	Nr cadastral Nr. topografic	Suprafaţa* (mp)	Observaţii / Referinţe
A1		684	Sector cadastral:35 Teren neimprejmuit;

B. Partea II. Proprietari şi acte

Inscrieri privitoare la dreptul de proprietate şi alte drepturi reale		Referinţe
1 / 04/10/2024		
Act Normativ nr. 7, din 13/03/1996 emis de PARLAMENTUL ROMÂNIEI;		
B1	Inscrierea posesiei, drept de PROPRIETATE, dobandit prin Lege, cota actuala 1/1	A1
	1) **NEIDENTIFICAT NEIDENTIFICAT**	
/		
Act Normativ nr. 7, din 13/03/1996 emis de Parlamentul României (art 13);		
B2	Se noteaza mentiunea de proprietar neidentificat	A1

C. Partea III. SARCINI .

Inscrieri privind dezmembramintele dreptului de proprietate, drepturi reale de garanţie şi sarcini	Referinţe
NU SUNT	

Document care conține date cu caracter personal, protejat de prevederile Regulamentului (UE) nr. 679/2016 și Legii 190/2018

Anexa Nr. 1 La Partea I

Teren

Nr cadastral	Suprafaţa (mp)*	Observaţii / Referinţe
	684	

* Suprafaţa este determinată in planul de proiecţie Stereo 70.

DETALII LINIARE IMOBIL

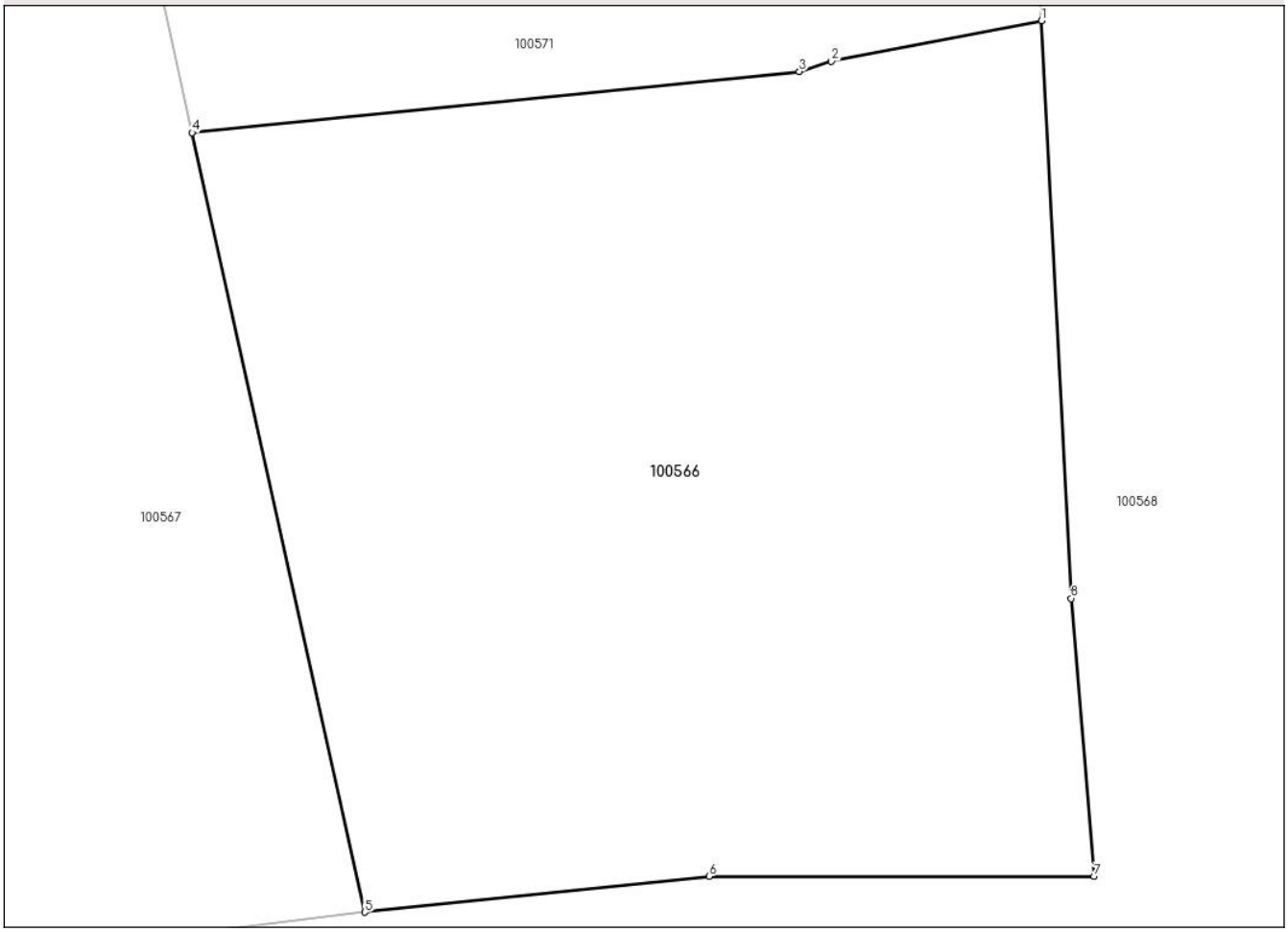

Date referitoare la teren

Crt	Categorie folosință	Intra vilan	Suprafaţa (mp)	Tarla	Parcelă	Nr. topo	Observaţii / Referinţe
1	neproductiv	DA	229	-	-	-	
2	neproductiv	NU	455	-	-	-	

Lungime Segmente
1) Valorile lungimilor segmentelor sunt obţinute din proiecţie în plan.

Punct început	X / Y	Punct sfârşit	X / Y	Lungime segment (** (m)
1	372.316,014 534.708,304	2	372.309,132 534.706,975	7.01
2	372.309,132 534.706,975	3	372.308,076 534.706,638	1.109
3	372.308,076 534.706,638	4	372.288,16 534.704,635	20.016
4	372.288,16 534.704,635	5	372.293,823 534.679,094	26.161

Document care conține date cu caracter personal, protejat de prevederile Regulamentului (UE) nr. 679/2016 și Legii 190/2018

Punct început	X / Y	Punct sfârşit	X / Y	Lungime segment (** (m)
5	372.293,823 534.679,094	6	372.305,116 534.680,266	11.354
6	372.305,116 534.680,266	7	372.317,743 534.680,268	12.626
7	372.317,743 534.680,268	8	372.316,996 534.689,373	9.136
8	372.316,996 534.689,373	1	372.316,014 534.708,304	18.956

** Lungimile segmentelor sunt determinate în planul de proiecţie Stereo 70 şi sunt rotunjite la 1 milimetru.
*** Distanţa dintre puncte este formată din segmente cumulate ce sunt mai mici decât valoarea 1 milimetru.

Document care conține date cu caracter personal, protejat de prevederile Regulamentului (UE) nr. 679/2016 și Legii 190/2018

DATE DESPRE IMOBILUL NR. 100567

Oficiul de Cadastru şi Publicitate Imobiliară ALBA
Biroul de Cadastru şi Publicitate Imobiliară Campeni

A. Partea I. Descrierea imobilului

Nr. CF vechi:1041
Nr. topografic:parte din 15480

TEREN Necunoscut

Adresa: Loc. Mogos, Jud. Alba

Nr. Crt	Nr cadastral Nr. topografic	Suprafaţa* (mp)	Observaţii / Referinţe
A1		968	Sector cadastral:35 Teren neimprejmuit;

B. Partea II. Proprietari şi acte

Inscrieri privitoare la dreptul de proprietate şi alte drepturi reale		Referinţe
1 / 04/10/2024		
Act Normativ nr. 7, din 13/03/1996 emis de PARLAMENTUL ROMÂNIEI;		
B1	Intabulare, drept de PROPRIETATE, dobandit prin Lege, cota actuala 1/1	A1
	1) **NEIDENTIFICAT NEIDENTIFICAT**	
Act Administrativ nr. 3988, din 11/10/2024 emis de PRIMĂRIA COMUNEI MOGOȘ;		
B2	Se notează posesia faptică în favoarea lui	A1
	1) **HERDEA-TEODOSIU AUREL**	

C. Partea III. SARCINI .

Inscrieri privind dezmembramintele dreptului de proprietate, drepturi reale de garanţie şi sarcini	Referinţe
NU SUNT	

Anexa Nr. 1 La Partea I

Teren

Nr cadastral	Suprafaţa (mp)*	Observaţii / Referinţe
	968	

* Suprafaţa este determinată in planul de proiecţie Stereo 70.

DETALII LINIARE IMOBIL

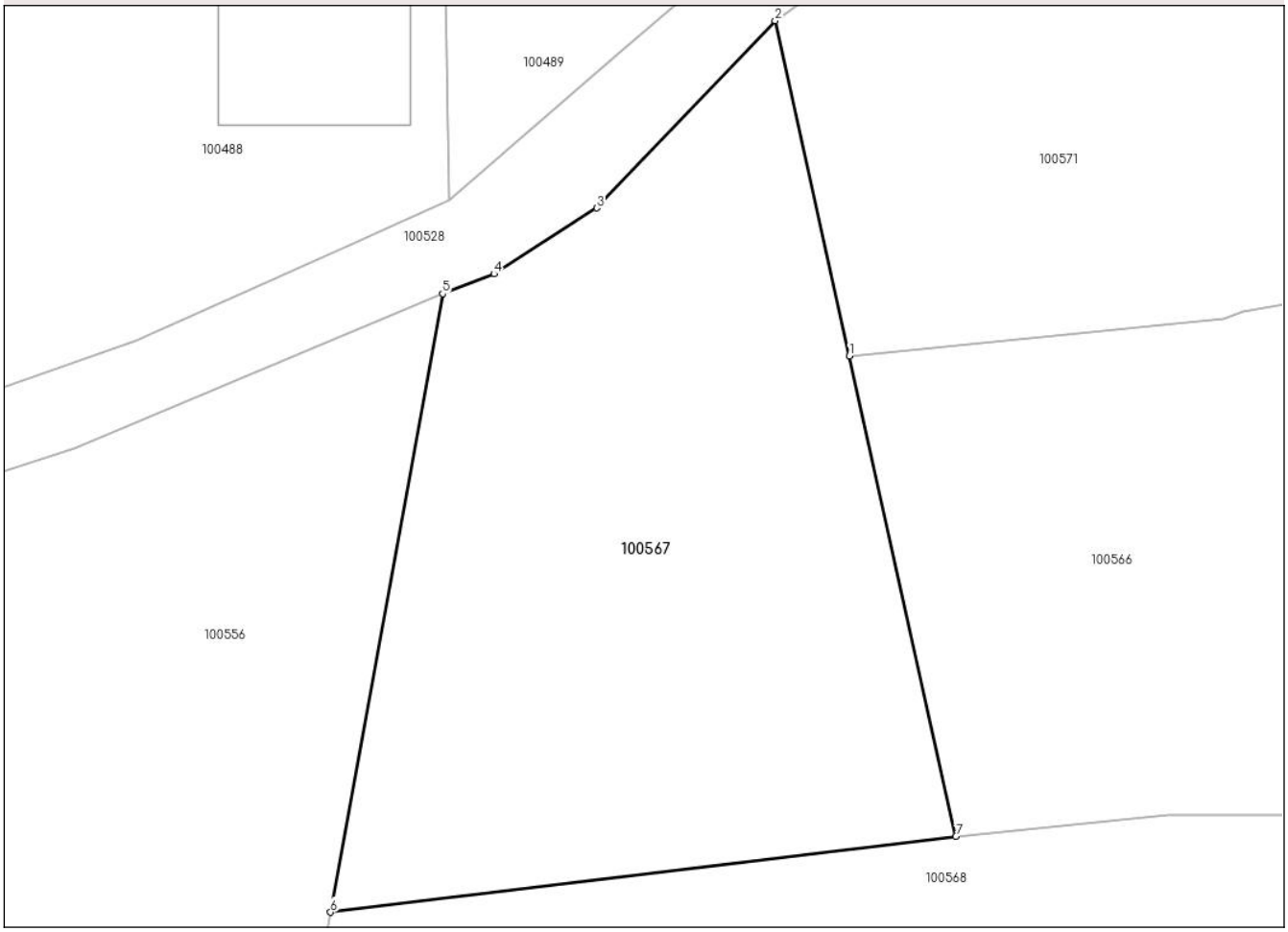

Date referitoare la teren

Crt	Categorie folosință	Intra vilan	Suprafaţa (mp)	Tarla	Parcelă	Nr. topo	Observaţii / Referinţe
1	pasune	DA	823	-	-	-	
2	pasune	NU	145	-	-	-	

Lungime Segmente
1) Valorile lungimilor segmentelor sunt obţinute din proiecţie în plan.

Punct început	X / Y	Punct sfârşit	X / Y	Lungime segment (** (m)
1	372.288,16 534.704,635	2	372.284,207 534.722,464	18.262
2	372.284,207 534.722,464	3	372.274,719 534.712,503	13.757
3	372.274,719 534.712,503	4	372.269,25 534.709,004	6.493
4	372.269,25 534.709,004	5	372.266,508 534.707,946	2.939

Document care conține date cu caracter personal, protejat de prevederile Regulamentului (UE) nr. 679/2016 și Legii 190/2018

Punct început	X / Y	Punct sfârşit	X / Y	Lungime segment (** (m)
5	372.266,508 534.707,946	6	372.260,539 534.675,072	33.411
6	372.260,539 534.675,072	7	372.293,823 534.679,094	33.527
7	372.293,823 534.679,094	1	372.288,16 534.704,635	26.161

** Lungimile segmentelor sunt determinate în planul de proiecţie Stereo 70 şi sunt rotunjite la 1 milimetru.
*** Distanţa dintre puncte este formată din segmente cumulate ce sunt mai mici decât valoarea 1 milimetru.

Document care conține date cu caracter personal, protejat de prevederile Regulamentului (UE) nr. 679/2016 și Legii 190/2018

DATE DESPRE IMOBILUL NR. 100568

Oficiul de Cadastru şi Publicitate Imobiliară ALBA
Biroul de Cadastru şi Publicitate Imobiliară Campeni

A. Partea I. Descrierea imobilului

Nr. CF vechi:1045
Nr. topografic:parte din 15492,15493

TEREN Necunoscut

Adresa: Loc. Mogos, Jud. Alba

Nr. Crt	Nr cadastral Nr. topografic	Suprafaţa* (mp)	Observaţii / Referinţe
A1		4.986	Sector cadastral:35 Teren neimprejmuit;

B. Partea II. Proprietari şi acte

Inscrieri privitoare la dreptul de proprietate şi alte drepturi reale		Referinţe
1 / 04/10/2024		
Act Normativ nr. 7, din 13/03/1996 emis de PARLAMENTUL ROMÂNIEI;		
B1	Intabulare, drept de PROPRIETATE, dobandit prin Lege, cota actuala 1/1	A1
	1) **NEIDENTIFICAT NEIDENTIFICAT**	
Act Administrativ nr. 3988, din 11/10/2024 emis de PRIMĂRIA COMUNEI MOGOȘ;		
B2	Se notează posesia faptică în favoarea lui	A1
	1) **RĂBULEA LIVIA-MIORIȚA**	

C. Partea III. SARCINI .

Inscrieri privind dezmembramintele dreptului de proprietate, drepturi reale de garanţie şi sarcini	Referinţe
NU SUNT	

Anexa Nr. 1 La Partea I

Teren

Nr cadastral	Suprafaţa (mp)*	Observaţii / Referinţe
	4.986	

* Suprafaţa este determinată in planul de proiecţie Stereo 70.

DETALII LINIARE IMOBIL

Date referitoare la teren

Crt	Categorie folosință	Intra vilan	Suprafaţa (mp)	Tarla	Parcelă	Nr. topo	Observaţii / Referinţe
1	faneata	NU	3.849	-	-	-	
2	faneata	DA	1.137	-	-	-	

Lungime Segmente
1) Valorile lungimilor segmentelor sunt obţinute din proiecţie în plan.

Punct început	X / Y	Punct sfârşit	X / Y	Lungime segment (** (m)
1	372.337,586 534.755,924	2	372.324,188 534.751,675	14.055
2	372.324,188 534.751,675	3	372.308,039 534.741,271	19.211
3	372.308,039 534.741,271	4	372.315,379 534.720,556	21.977
4	372.315,379 534.720,556	5	372.316,014 534.708,304	12.269

Document care conține date cu caracter personal, protejat de prevederile Regulamentului (UE) nr. 679/2016 și Legii 190/2018

Punct început	X / Y	Punct sfârşit	X / Y	Lungime segment (** (m)
5	372.316,014 534.708,304	6	372.316,996 534.689,373	18.956
6	372.316,996 534.689,373	7	372.317,743 534.680,268	9.136
7	372.317,743 534.680,268	8	372.305,116 534.680,266	12.626
8	372.305,116 534.680,266	9	372.293,823 534.679,094	11.354
9	372.293,823 534.679,094	10	372.260,539 534.675,072	33.527
10	372.260,539 534.675,072	11	372.255,878 534.650,753	24.762
11	372.255,878 534.650,753	12	372.285,399 534.649,471	29.548
12	372.285,399 534.649,471	13	372.327,105 534.653,628	41.913
13	372.327,105 534.653,628	14	372.356,515 534.653,628	29.409
14	372.356,515 534.653,628	15	372.357,628 534.682,658	29.052
15	372.357,628 534.682,658	16	372.355,991 534.687,757	5.355
16	372.355,991 534.687,757	17	372.346,159 534.704,974	19.827
17	372.346,159 534.704,974	18	372.341,459 534.745,02	40.322
18	372.341,459 534.745,02	19	372.339,171 534.755,14	10.375
19	372.339,171 534.755,14	20	372.337,671 534.755,83	1.651
20	372.337,671 534.755,83	1	372.337,586 534.755,924	0.127

** Lungimile segmentelor sunt determinate în planul de proiecţie Stereo 70 şi sunt rotunjite la 1 milimetru.
*** Distanţa dintre puncte este formată din segmente cumulate ce sunt mai mici decât valoarea 1 milimetru.

Document care conține date cu caracter personal, protejat de prevederile Regulamentului (UE) nr. 679/2016 și Legii 190/2018

DATE DESPRE IMOBILUL NR. 100570

Oficiul de Cadastru şi Publicitate Imobiliară ALBA
Biroul de Cadastru şi Publicitate Imobiliară Campeni

A. Partea I. Descrierea imobilului

Nr. CF vechi:1041
Nr. topografic:parte din 15480

TEREN Extravilan

Adresa: Jud. Alba

Nr. Crt	Nr cadastral Nr. topografic	Suprafaţa* (mp)	Observaţii / Referinţe
A1		1.234	Sector cadastral:35 Teren neimprejmuit;

B. Partea II. Proprietari şi acte

Inscrieri privitoare la dreptul de proprietate şi alte drepturi reale		Referinţe
1 / 04/10/2024		
Act Normativ nr. 7, din 13/03/1996 emis de PARLAMENTUL ROMÂNIEI;		
B1	Intabulare, drept de PROPRIETATE, dobandit prin Lege, cota actuala 1/1	A1
	1) **NEIDENTIFICAT NEIDENTIFICAT**	
Act Administrativ nr. 3988, din 11/10/2024 emis de PRIMĂRIA COMUNEI MOGOȘ;		
B2	Se notează posesia faptică în favoarea lui	A1
	1) **NEGREA SILVIA**	

C. Partea III. SARCINI .

Inscrieri privind dezmembramintele dreptului de proprietate, drepturi reale de garanţie şi sarcini	Referinţe
NU SUNT	

Document care conține date cu caracter personal, protejat de prevederile Regulamentului (UE) nr. 679/2016 și Legii 190/2018

Anexa Nr. 1 La Partea I

Teren

Nr cadastral	Suprafaţa (mp)*	Observaţii / Referinţe
	1.234	

* Suprafaţa este determinată in planul de proiecţie Stereo 70.

DETALII LINIARE IMOBIL

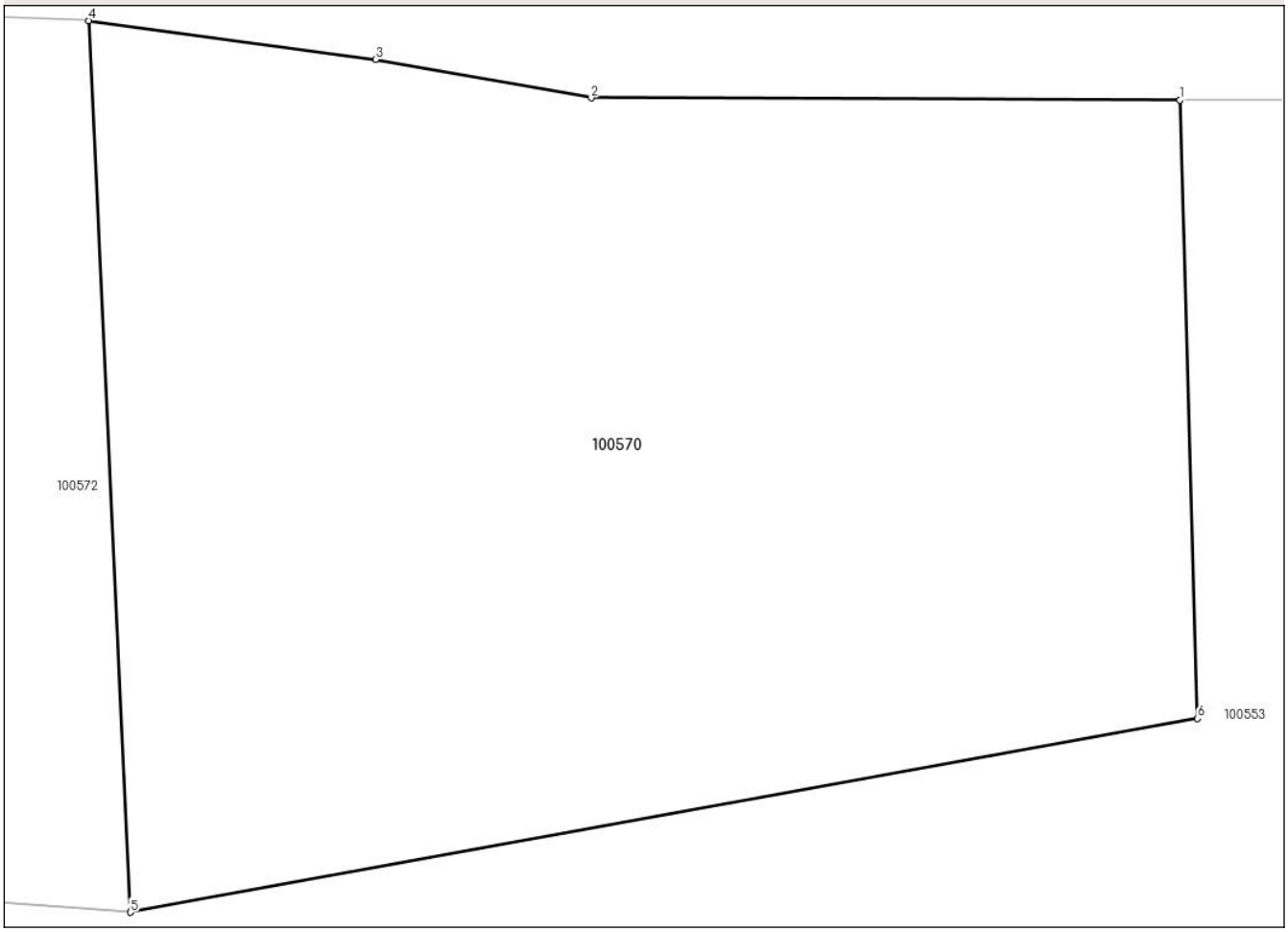

Date referitoare la teren

Crt	Categorie folosință	Intra vilan	Suprafaţa (mp)	Tarla	Parcelă	Nr. topo	Observaţii / Referinţe
1	pasune	NU	1.234	-	-	-	

Lungime Segmente
1) Valorile lungimilor segmentelor sunt obţinute din proiecţie în plan.

Punct început	X / Y	Punct sfârşit	X / Y	Lungime segment (** (m)
1	372.487,978 534.732,098	2	372.464,782 534.732,182	23.195
2	372.464,782 534.732,182	3	372.456,284 534.733,698	8.633
3	372.456,284 534.733,698	4	372.444,974 534.735,219	11.412
4	372.444,974 534.735,219	5	372.446,626 534.700,132	35.126
5	372.446,626 534.700,132	6	372.488,669 534.707,761	42.73

Document care conține date cu caracter personal, protejat de prevederile Regulamentului (UE) nr. 679/2016 și Legii 190/2018

Punct început	X / Y	Punct sfârşit	X / Y	Lungime segment (** (m)
6	372.488,669 534.707,761	1	372.487,978 534.732,098	24.346

** Lungimile segmentelor sunt determinate în planul de proiecţie Stereo 70 şi sunt rotunjite la 1 milimetru.
*** Distanţa dintre puncte este formată din segmente cumulate ce sunt mai mici decât valoarea 1 milimetru.

Document care conține date cu caracter personal, protejat de prevederile Regulamentului (UE) nr. 679/2016 și Legii 190/2018

DATE DESPRE IMOBILUL NR. 100571

Oficiul de Cadastru şi Publicitate Imobiliară ALBA
Biroul de Cadastru şi Publicitate Imobiliară Campeni

A. Partea I. Descrierea imobilului

Nr. CF vechi:1041
Nr. topografic:parte din 15480

TEREN Intravilan

Adresa: Loc. Mogos, Jud. Alba

Nr. Crt	Nr cadastral Nr. topografic	Suprafaţa* (mp)	Observaţii / Referinţe
A1		760	Sector cadastral:35 Teren neimprejmuit;

B. Partea II. Proprietari şi acte

Inscrieri privitoare la dreptul de proprietate şi alte drepturi reale		Referinţe
1 / 04/10/2024		
Act Normativ nr. 7, din 13/03/1996 emis de PARLAMENTUL ROMÂNIEI;		
B1	Inscrierea posesiei, drept de PROPRIETATE, dobandit prin Lege, cota actuala 1/1	A1
	1) **NEIDENTIFICAT NEIDENTIFICAT**	
/		
Act Normativ nr. 7, din 13/03/1996 emis de Parlamentul României (art 13);		
B2	Se noteaza mentiunea de proprietar neidentificat	A1

C. Partea III. SARCINI .

Inscrieri privind dezmembramintele dreptului de proprietate, drepturi reale de garanţie şi sarcini	Referinţe
NU SUNT	

Document care conține date cu caracter personal, protejat de prevederile Regulamentului (UE) nr. 679/2016 și Legii 190/2018

Anexa Nr. 1 La Partea I

Teren

Nr cadastral	Suprafaţa (mp)*	Observaţii / Referinţe
	760	

* Suprafaţa este determinată in planul de proiecţie Stereo 70.

DETALII LINIARE IMOBIL

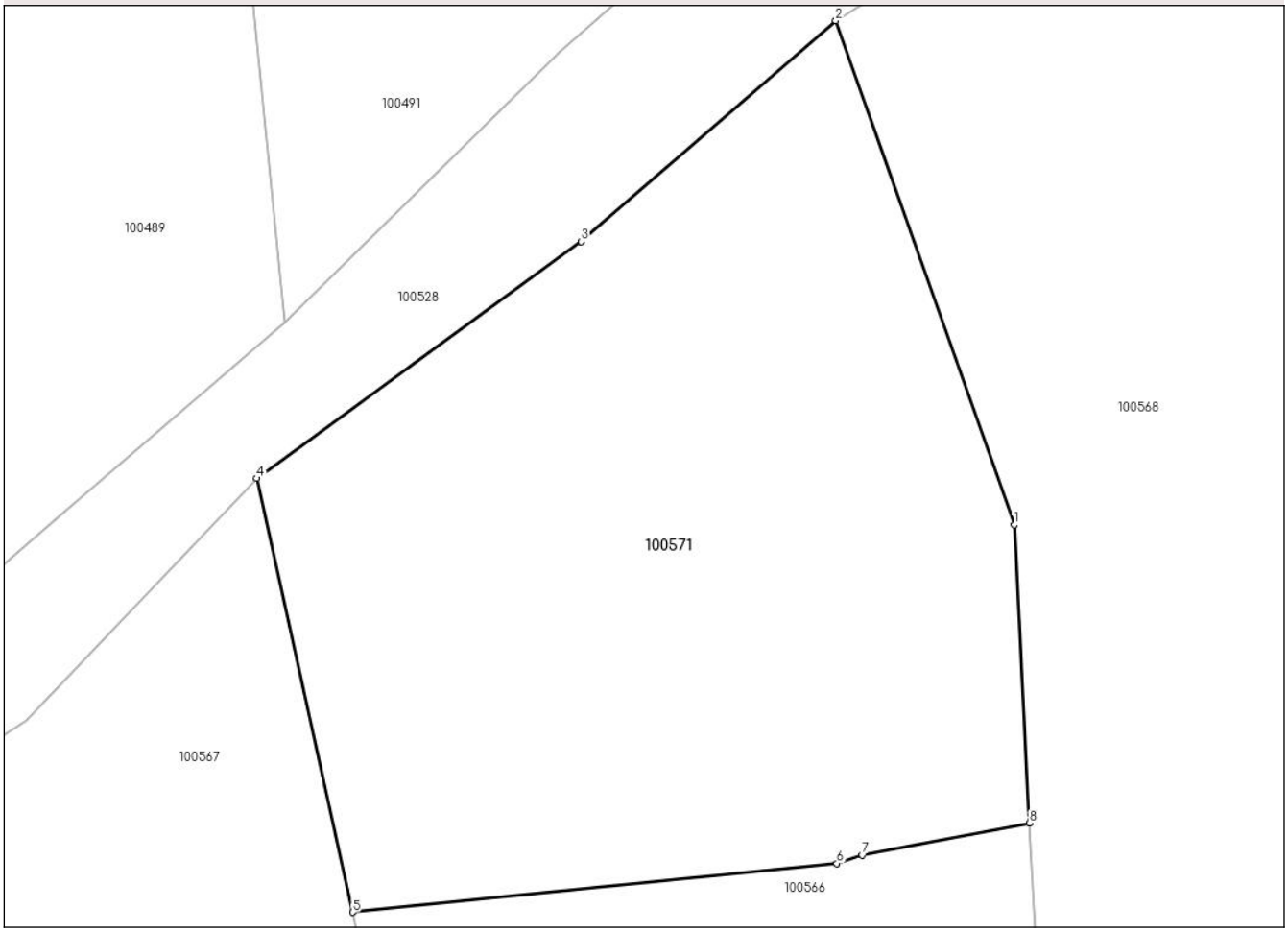

Date referitoare la teren

Crt	Categorie folosință	Intra vilan	Suprafaţa (mp)	Tarla	Parcelă	Nr. topo	Observaţii / Referinţe
1	neproductiv	DA	760	-	-	-	

Lungime Segmente
1) Valorile lungimilor segmentelor sunt obţinute din proiecţie în plan.

Punct început	X / Y	Punct sfârşit	X / Y	Lungime segment (** (m)
1	372.315,379 534.720,556	2	372.308,039 534.741,271	21.977
2	372.308,039 534.741,271	3	372.297,568 534.732,198	13.855
3	372.297,568 534.732,198	4	372.284,207 534.722,464	16.53
4	372.284,207 534.722,464	5	372.288,16 534.704,635	18.262
5	372.288,16 534.704,635	6	372.308,076 534.706,638	20.016

Document care conține date cu caracter personal, protejat de prevederile Regulamentului (UE) nr. 679/2016 și Legii 190/2018

Punct început	X / Y	Punct sfârşit	X / Y	Lungime segment (** (m)
6	372.308,076 534.706,638	7	372.309,132 534.706,975	1.109
7	372.309,132 534.706,975	8	372.316,014 534.708,304	7.01
8	372.316,014 534.708,304	1	372.315,379 534.720,556	12.269

** Lungimile segmentelor sunt determinate în planul de proiecţie Stereo 70 şi sunt rotunjite la 1 milimetru.
*** Distanţa dintre puncte este formată din segmente cumulate ce sunt mai mici decât valoarea 1 milimetru.

Document care conține date cu caracter personal, protejat de prevederile Regulamentului (UE) nr. 679/2016 și Legii 190/2018

DATE DESPRE IMOBILUL NR. 100572

Oficiul de Cadastru şi Publicitate Imobiliară ALBA
Biroul de Cadastru şi Publicitate Imobiliară Campeni

A. Partea I. Descrierea imobilului

Nr. CF vechi:1041
Nr. topografic:parte din 15480

TEREN Necunoscut

Adresa: Loc. Mogos, Jud. Alba

Nr. Crt	Nr cadastral Nr. topografic	Suprafaţa* (mp)	Observaţii / Referinţe
A1		2.281	Sector cadastral:35 Teren neimprejmuit;

B. Partea II. Proprietari şi acte

Inscrieri privitoare la dreptul de proprietate şi alte drepturi reale		Referinţe
1 / 04/10/2024		
Act Normativ nr. 7, din 13/03/1996 emis de PARLAMENTUL ROMÂNIEI;		
B1	Intabulare, drept de PROPRIETATE, dobandit prin Lege, cota actuala 1/1	A1
	1) **NEIDENTIFICAT NEIDENTIFICAT**	
Act Administrativ nr. 3988, din 11/10/2024 emis de PRIMĂRIA COMUNEI MOGOȘ;		
B2	Se notează posesia faptică în favoarea lui	A1
	1) **SILAGHI LIVIA**	

C. Partea III. SARCINI .

Inscrieri privind dezmembramintele dreptului de proprietate, drepturi reale de garanţie şi sarcini	Referinţe
NU SUNT	

Anexa Nr. 1 La Partea I

Teren

Nr cadastral	Suprafaţa (mp)*	Observaţii / Referinţe
	2.281	

* Suprafaţa este determinată in planul de proiecţie Stereo 70.

DETALII LINIARE IMOBIL

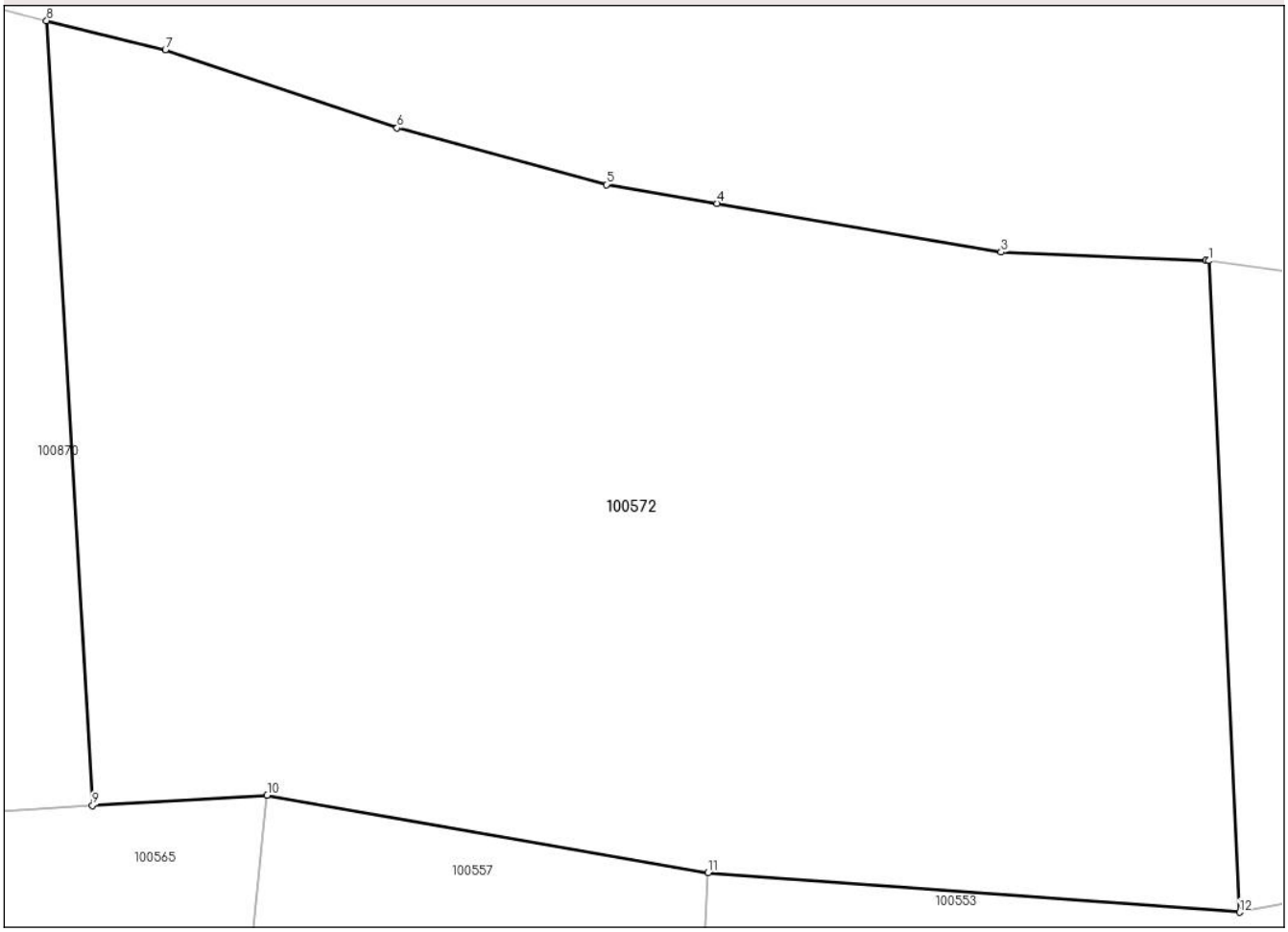

Date referitoare la teren

Crt	Categorie folosință	Intra vilan	Suprafaţa (mp)	Tarla	Parcelă	Nr. topo	Observaţii / Referinţe
1	neproductiv	DA	232	-	-	-	
2	neproductiv	NU	2.049	-	-	-	

Lungime Segmente
1) Valorile lungimilor segmentelor sunt obţinute din proiecţie în plan.

Punct început	X / Y	Punct sfârşit	X / Y	Lungime segment (** (m)
1	372.444,974 534.735,219	2	372.444,814 534.735,241	0.161
2	372.444,814 534.735,241	3	372.433,778 534.735,678	11.045
3	372.433,778 534.735,678	4	372.418,455 534.738,302	15.546
4	372.418,455 534.738,302	5	372.412,499 534.739,322	6.043

Document care conține date cu caracter personal, protejat de prevederile Regulamentului (UE) nr. 679/2016 și Legii 190/2018

Punct început	X / Y	Punct sfârşit	X / Y	Lungime segment (** (m)
5	372.412,499 534.739,322	6	372.401,216 534.742,371	11.688
6	372.401,216 534.742,371	7	372.388,723 534.746,585	13.184
7	372.388,723 534.746,585	8	372.382,323 534.748,144	6.587
8	372.382,323 534.748,144	9	372.384,789 534.705,882	42.334
9	372.384,789 534.705,882	10	372.394,209 534.706,431	9.436
10	372.394,209 534.706,431	11	372.417,984 534.702,268	24.137
11	372.417,984 534.702,268	12	372.446,626 534.700,132	28.721
12	372.446,626 534.700,132	1	372.444,974 534.735,219	35.126

** Lungimile segmentelor sunt determinate în planul de proiecţie Stereo 70 şi sunt rotunjite la 1 milimetru.
*** Distanţa dintre puncte este formată din segmente cumulate ce sunt mai mici decât valoarea 1 milimetru.

Document care conține date cu caracter personal, protejat de prevederile Regulamentului (UE) nr. 679/2016 și Legii 190/2018

DATE DESPRE IMOBILUL NR. 100573

Oficiul de Cadastru şi Publicitate Imobiliară ALBA
Biroul de Cadastru şi Publicitate Imobiliară Campeni

A. Partea I. Descrierea imobilului

Nr. CF vechi:1049
Nr. topografic:parte din 15448

TEREN Necunoscut

Adresa: Loc. Mogos, Jud. Alba

Nr. Crt	Nr cadastral Nr. topografic	Suprafaţa* (mp)	Observaţii / Referinţe
A1		7.072	Sector cadastral:35 Teren neimprejmuit;

B. Partea II. Proprietari şi acte

Inscrieri privitoare la dreptul de proprietate şi alte drepturi reale		Referinţe
1 / 04/10/2024		
Act Normativ nr. 7, din 13/03/1996 emis de PARLAMENTUL ROMÂNIEI;		
B1	Intabulare, drept de PROPRIETATE, dobandit prin Lege, cota actuala 1/1	A1
	1) **NEIDENTIFICAT NEIDENTIFICAT**	
Act Administrativ nr. 3988, din 11/10/2024 emis de PRIMĂRIA COMUNEI MOGOȘ;		
B2	Se notează posesia faptică în favoarea lui	A1
	1) **CREȚU VALENTINA**	

C. Partea III. SARCINI .

Inscrieri privind dezmembramintele dreptului de proprietate, drepturi reale de garanţie şi sarcini	Referinţe
NU SUNT	

Anexa Nr. 1 La Partea I

Teren

Nr cadastral	Suprafaţa (mp)*	Observaţii / Referinţe
	7.072	

* Suprafaţa este determinată in planul de proiecţie Stereo 70.

DETALII LINIARE IMOBIL

Date referitoare la teren

Crt	Categorie folosință	Intra vilan	Suprafaţa (mp)	Tarla	Parcelă	Nr. topo	Observaţii / Referinţe
1	faneata	DA	344	-	-	-	
2	faneata	NU	6.728	-	-	-	

Lungime Segmente
1) Valorile lungimilor segmentelor sunt obţinute din proiecţie în plan.

Punct început	X / Y	Punct sfârşit	X / Y	Lungime segment (** (m)
1	372.143,943 534.744,849	2	372.138,136 534.761,67	17.795
2	372.138,136 534.761,67	3	372.137,769 534.762,735	1.127
3	372.137,769 534.762,735	4	372.132,329 534.778,492	16.669
4	372.132,329 534.778,492	5	372.096,381 534.753,717	43.659

Document care conține date cu caracter personal, protejat de prevederile Regulamentului (UE) nr. 679/2016 și Legii 190/2018

Punct început	X / Y	Punct sfârşit	X / Y	Lungime segment (** (m)
5	372.096,381 534.753,717	6	372.061,727 534.740,953	36.93
6	372.061,727 534.740,953	7	372.035,096 534.738,812	26.717
7	372.035,096 534.738,812	8	372.002,272 534.738,594	32.826
8	372.002,272 534.738,594	9	371.954,848 534.742,704	47.601
9	371.954,848 534.742,704	10	371.956,371 534.697,567	45.162
10	371.956,371 534.697,567	11	371.988,301 534.696,858	31.938
11	371.988,301 534.696,858	12	372.068,423 534.708,549	80.97
12	372.068,423 534.708,549	13	372.095,82 534.717,092	28.699
13	372.095,82 534.717,092	14	372.115,523 534.725,194	21.303
14	372.115,523 534.725,194	1	372.143,943 534.744,849	34.555

** Lungimile segmentelor sunt determinate în planul de proiecţie Stereo 70 şi sunt rotunjite la 1 milimetru.
*** Distanţa dintre puncte este formată din segmente cumulate ce sunt mai mici decât valoarea 1 milimetru.

Document care conține date cu caracter personal, protejat de prevederile Regulamentului (UE) nr. 679/2016 și Legii 190/2018

DATE DESPRE IMOBILUL NR. 100574

Oficiul de Cadastru şi Publicitate Imobiliară ALBA
Biroul de Cadastru şi Publicitate Imobiliară Campeni

A. Partea I. Descrierea imobilului

Nr. CF vechi:1049
Nr. topografic:parte din 15448

TEREN Extravilan

Adresa: Jud. Alba

Nr. Crt	Nr cadastral Nr. topografic	Suprafaţa* (mp)	Observaţii / Referinţe
A1		9.555	Sector cadastral:35 Teren neimprejmuit;

B. Partea II. Proprietari şi acte

Inscrieri privitoare la dreptul de proprietate şi alte drepturi reale		Referinţe
1 / 04/10/2024		
Act Normativ nr. 7, din 13/03/1996 emis de PARLAMENTUL ROMÂNIEI;		
B1	Intabulare, drept de PROPRIETATE, dobandit prin Lege, cota actuala 1/1	A1
	1) **NEIDENTIFICAT NEIDENTIFICAT**	
Act Administrativ nr. 3988, din 11/10/2024 emis de PRIMĂRIA COMUNEI MOGOȘ;		
B2	Se notează posesia faptică în favoarea lui	A1
	1) **BUTA DANIEL**	

C. Partea III. SARCINI .

Inscrieri privind dezmembramintele dreptului de proprietate, drepturi reale de garanţie şi sarcini	Referinţe
NU SUNT	

Document care conține date cu caracter personal, protejat de prevederile Regulamentului (UE) nr. 679/2016 și Legii 190/2018

Anexa Nr. 1 La Partea I

Teren

Nr cadastral	Suprafaţa (mp)*	Observaţii / Referinţe
	9.555	

* Suprafaţa este determinată in planul de proiecţie Stereo 70.

DETALII LINIARE IMOBIL

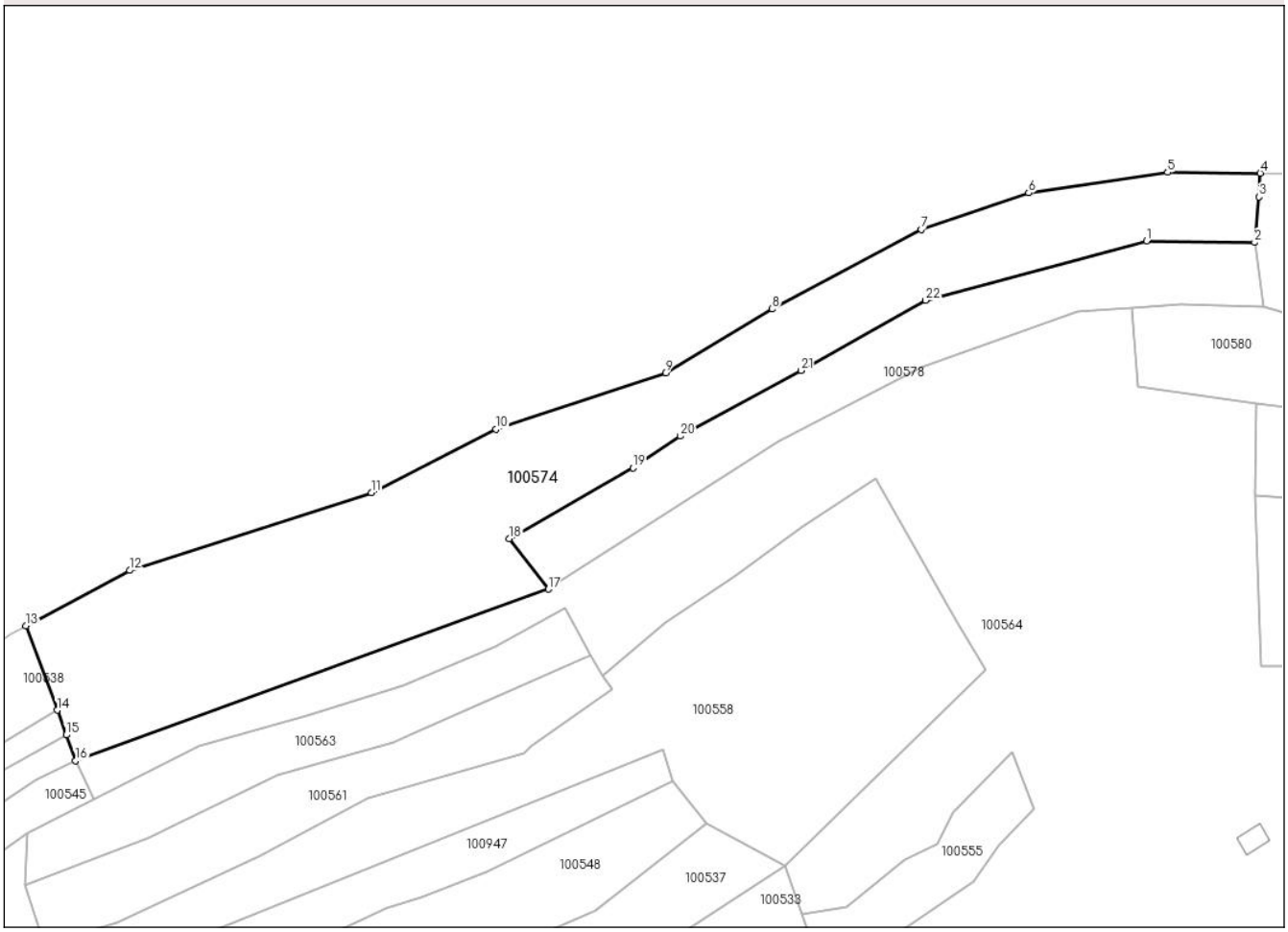

Date referitoare la teren

Crt	Categorie folosință	Intra vilan	Suprafaţa (mp)	Tarla	Parcelă	Nr. topo	Observaţii / Referinţe
1	pasune	NU	9.555	-	-	-	

Lungime Segmente

1) Valorile lungimilor segmentelor sunt obţinute din proiecţie în plan.

Punct început	X / Y	Punct sfârşit	X / Y	Lungime segment (** (m)
1	371.925,972 534.810,066	2	371.954,563 534.809,636	28.594
3	371.955,723 534.821,719	4	371.956,067 534.827,953	6.243
5	371.931,492 534.828,204	6	371.894,667 534.822,757	37.226
7	371.866,219 534.813,115	8	371.826,673 534.792,009	44.826
9	371.798,44 534.775,098	10	371.753,487 534.760,186	47.362

Punct început	X / Y	Punct sfârşit	X / Y	Lungime segment (** (m)
2	371.954,563 534.809,636	3	371.955,723 534.821,719	12.139
4	371.956,067 534.827,953	5	371.931,492 534.828,204	24.576
6	371.894,667 534.822,757	7	371.866,219 534.813,115	30.038
8	371.826,673 534.792,009	9	371.798,44 534.775,098	32.91
10	371.753,487 534.760,186	11	371.720,461 534.743,356	37.067

Document care conține date cu caracter personal, protejat de prevederile Regulamentului (UE) nr. 679/2016 și Legii 190/2018

Punct început	X / Y	Punct sfârşit	X / Y	Lungime segment (** (m)
11	371.720,461 534.743,356	12	371.656,449 534.722,825	67.224
13	371.628,923 534.708,126	14	371.637,185 534.685,776	23.828
15	371.639,596 534.679,254	16	371.642,11 534.672,454	7.25
17	371.767,412 534.717,844	18	371.757,066 534.731,236	16.923
19	371.789,801 534.749,941	20	371.802,345 534.758,378	15.117
21	371.834,292 534.775,716	22	371.867,333 534.794,292	37.904

Punct început	X / Y	Punct sfârşit	X / Y	Lungime segment (** (m)
12	371.656,449 534.722,825	13	371.628,923 534.708,126	31.205
14	371.637,185 534.685,776	15	371.639,596 534.679,254	6.953
16	371.642,11 534.672,454	17	371.767,412 534.717,844	133.271
18	371.757,066 534.731,236	19	371.789,801 534.749,941	37.702
20	371.802,345 534.758,378	21	371.834,292 534.775,716	36.348
22	371.867,333 534.794,292	1	371.925,972 534.810,066	60.724

** Lungimile segmentelor sunt determinate în planul de proiecţie Stereo 70 şi sunt rotunjite la 1 milimetru.
*** Distanţa dintre puncte este formată din segmente cumulate ce sunt mai mici decât valoarea 1 milimetru.

Document care conține date cu caracter personal, protejat de prevederile Regulamentului (UE) nr. 679/2016 și Legii 190/2018

DATE DESPRE IMOBILUL NR. 100576

Oficiul de Cadastru şi Publicitate Imobiliară ALBA
Biroul de Cadastru şi Publicitate Imobiliară Campeni

A. Partea I. Descrierea imobilului

Nr. CF vechi:648
Nr. topografic:parte din 14606

TEREN Extravilan
Adresa: Jud. Alba

Nr. Crt	Nr cadastral Nr. topografic	Suprafaţa* (mp)	Observaţii / Referinţe
A1		2.247	Sector cadastral:35 Teren neimprejmuit;

B. Partea II. Proprietari şi acte

Inscrieri privitoare la dreptul de proprietate şi alte drepturi reale		Referinţe
1 / 04/10/2024		
Act Normativ nr. 7, din 13/03/1996 emis de PARLAMENTUL ROMÂNIEI;		
B1	Inscrierea posesiei, drept de PROPRIETATE, dobandit prin Lege, cota actuala 1/1	A1
	1) **NEIDENTIFICAT NEIDENTIFICAT**	
/		
Act Normativ nr. 7, din 13/03/1996 emis de Parlamentul României (art 13);		
B2	Se noteaza mentiunea de proprietar neidentificat	A1

C. Partea III. SARCINI .

Inscrieri privind dezmembramintele dreptului de proprietate, drepturi reale de garanţie şi sarcini	Referinţe
NU SUNT	

Document care conține date cu caracter personal, protejat de prevederile Regulamentului (UE) nr. 679/2016 și Legii 190/2018

Anexa Nr. 1 La Partea I

Teren

Nr cadastral	Suprafaţa (mp)*	Observaţii / Referinţe
	2.247	

* Suprafaţa este determinată in planul de proiecţie Stereo 70.

DETALII LINIARE IMOBIL

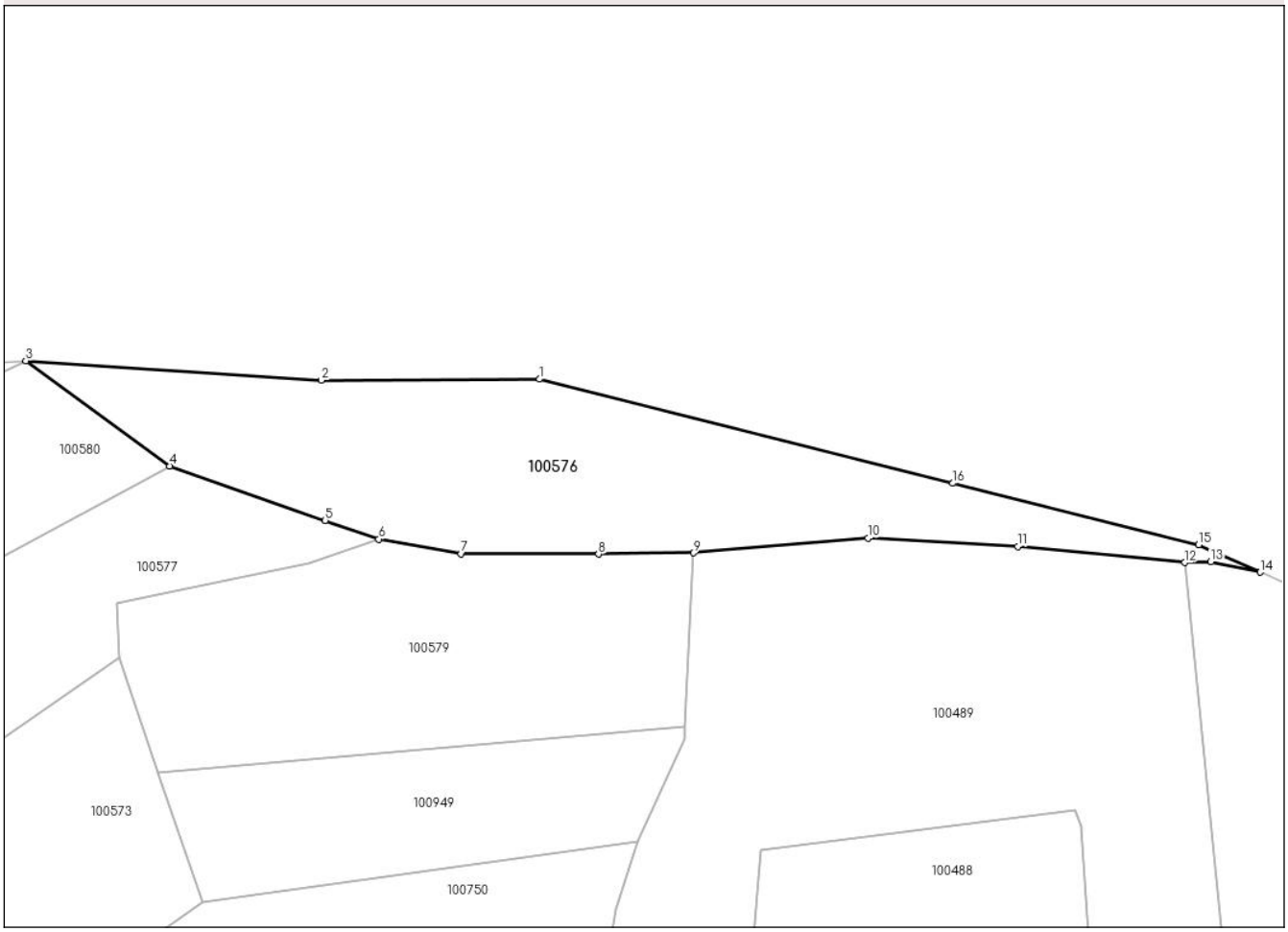

Date referitoare la teren

Crt	Categorie folosință	Intra vilan	Suprafaţa (mp)	Tarla	Parcelă	Nr. topo	Observaţii / Referinţe
1	faneata	NU	2.247	-	-	-	

Lungime Segmente
1) Valorile lungimilor segmentelor sunt obţinute din proiecţie în plan.

Punct început	X / Y	Punct sfârşit	X / Y	Lungime segment (** (m)
1	372.190,251 534.816,829	2	372.160,228 534.816,687	30.023
2	372.160,228 534.816,687	3	372.119,558 534.819,365	40.758
3	372.119,558 534.819,365	4	372.139,384 534.804,889	24.548
4	372.139,384 534.804,889	5	372.160,775 534.797,397	22.666
5	372.160,775 534.797,397	6	372.168,15 534.794,815	7.814

Document care conține date cu caracter personal, protejat de prevederile Regulamentului (UE) nr. 679/2016 și Legii 190/2018

Punct început	X / Y	Punct sfârşit	X / Y	Lungime segment (** (m)
6	372.168,15 534.794,815	7	372.179,496 534.792,838	11.517
7	372.179,496 534.792,838	8	372.198,41 534.792,77	18.914
8	372.198,41 534.792,77	9	372.211,446 534.792,924	13.037
9	372.211,446 534.792,924	10	372.235,487 534.794,953	24.127
10	372.235,487 534.794,953	11	372.256,135 534.793,834	20.679
11	372.256,135 534.793,834	12	372.279,16 534.791,605	23.132
12	372.279,16 534.791,605	13	372.282,708 534.791,723	3.55
13	372.282,708 534.791,723	14	372.289,52 534.790,282	6.963
14	372.289,52 534.790,282	15	372.281,047 534.794,077	9.284
15	372.281,047 534.794,077	16	372.247,204 534.802,519	34.88
16	372.247,204 534.802,519	1	372.190,251 534.816,829	58.723

** Lungimile segmentelor sunt determinate în planul de proiecţie Stereo 70 şi sunt rotunjite la 1 milimetru.
*** Distanţa dintre puncte este formată din segmente cumulate ce sunt mai mici decât valoarea 1 milimetru.

Document care conține date cu caracter personal, protejat de prevederile Regulamentului (UE) nr. 679/2016 și Legii 190/2018

DATE DESPRE IMOBILUL NR. 100577

Oficiul de Cadastru şi Publicitate Imobiliară ALBA
Biroul de Cadastru şi Publicitate Imobiliară Campeni

A. Partea I. Descrierea imobilului

Nr. CF vechi:671
Nr. topografic:parte din 15513,15514,15515

TEREN Extravilan
Adresa: Jud. Alba

Nr. Crt	Nr cadastral Nr. topografic	Suprafaţa* (mp)	Observaţii / Referinţe
A1		4.632	Sector cadastral:35 Teren neimprejmuit;

B. Partea II. Proprietari şi acte

Inscrieri privitoare la dreptul de proprietate şi alte drepturi reale		Referinţe
1 / 04/10/2024		
Act Normativ nr. 7, din 13/03/1996 emis de PARLAMENTUL ROMÂNIEI;		
B1	Inscrierea posesiei, drept de PROPRIETATE, dobandit prin Lege, cota actuala 1/1	A1
	1) **NEIDENTIFICAT NEIDENTIFICAT**	
/		
Act Normativ nr. 7, din 13/03/1996 emis de Parlamentul României (art 13);		
B2	Se noteaza mentiunea de proprietar neidentificat	A1

C. Partea III. SARCINI .

Inscrieri privind dezmembramintele dreptului de proprietate, drepturi reale de garanţie şi sarcini	Referinţe
NU SUNT	

Document care conține date cu caracter personal, protejat de prevederile Regulamentului (UE) nr. 679/2016 și Legii 190/2018

Anexa Nr. 1 La Partea I

Teren

Nr cadastral	Suprafaţa (mp)*	Observaţii / Referinţe
	4.632	

* Suprafaţa este determinată in planul de proiecţie Stereo 70.

DETALII LINIARE IMOBIL

Date referitoare la teren

Crt	Categorie folosință	Intra vilan	Suprafaţa (mp)	Tarla	Parcelă	Nr. topo	Observaţii / Referinţe
1	pasune	NU	4.632	-	-	-	

Lungime Segmente
1) Valorile lungimilor segmentelor sunt obţinute din proiecţie în plan.

Punct început	X / Y	Punct sfârşit	X / Y	Lungime segment (** (m)
1	372.132,329 534.778,492	2	372.132,097 534.786,036	7.548
2	372.132,097 534.786,036	3	372.148,1 534.789,41	16.354
3	372.148,1 534.789,41	4	372.158,556 534.791,514	10.666
4	372.158,556 534.791,514	5	372.168,15 534.794,815	10.146
5	372.168,15 534.794,815	6	372.160,775 534.797,397	7.814

Document care conține date cu caracter personal, protejat de prevederile Regulamentului (UE) nr. 679/2016 și Legii 190/2018

Punct început	X / Y	Punct sfârşit	X / Y	Lungime segment (** (m)
6	372.160,775 534.797,397	7	372.139,384 534.804,889	22.666
7	372.139,384 534.804,889	8	372.105,843 534.786,796	38.11
8	372.105,843 534.786,796	9	372.072,315 534.768,355	38.265
9	372.072,315 534.768,355	10	372.022,447 534.759,303	50.683
10	372.022,447 534.759,303	11	371.954,98 534.766,831	67.886
11	371.954,98 534.766,831	12	371.954,848 534.742,704	24.128
12	371.954,848 534.742,704	13	372.002,272 534.738,594	47.601
13	372.002,272 534.738,594	14	372.035,096 534.738,812	32.826
14	372.035,096 534.738,812	15	372.061,727 534.740,953	26.717
15	372.061,727 534.740,953	16	372.096,381 534.753,717	36.93
16	372.096,381 534.753,717	1	372.132,329 534.778,492	43.659

** Lungimile segmentelor sunt determinate în planul de proiecţie Stereo 70 şi sunt rotunjite la 1 milimetru.
*** Distanţa dintre puncte este formată din segmente cumulate ce sunt mai mici decât valoarea 1 milimetru.

Document care conține date cu caracter personal, protejat de prevederile Regulamentului (UE) nr. 679/2016 și Legii 190/2018

DATE DESPRE IMOBILUL NR. 100578

Oficiul de Cadastru şi Publicitate Imobiliară ALBA
Biroul de Cadastru şi Publicitate Imobiliară Campeni

A. Partea I. Descrierea imobilului

Nr. CF vechi:671
Nr. topografic:parte din 15513,15514,15515

TEREN Extravilan
Adresa: Jud. Alba

Nr. Crt	Nr cadastral Nr. topografic	Suprafaţa* (mp)	Observaţii / Referinţe
A1		3.223	Sector cadastral:35 Teren neimprejmuit;

B. Partea II. Proprietari şi acte

Inscrieri privitoare la dreptul de proprietate şi alte drepturi reale		Referinţe
1 / 04/10/2024		
Act Normativ nr. 7, din 13/03/1996 emis de PARLAMENTUL ROMÂNIEI;		
B1	Intabulare, drept de PROPRIETATE, dobandit prin Lege, cota actuala 1/1	A1
	1) **NEIDENTIFICAT NEIDENTIFICAT**	
Act Administrativ nr. 3988, din 11/10/2024 emis de PRIMĂRIA COMUNEI MOGOȘ;		
B2	Se notează posesia faptică în favoarea lui	A1
	1) **CULDA NICOLAE**	

C. Partea III. SARCINI .

Inscrieri privind dezmembramintele dreptului de proprietate, drepturi reale de garanţie şi sarcini	Referinţe
NU SUNT	

Document care conține date cu caracter personal, protejat de prevederile Regulamentului (UE) nr. 679/2016 și Legii 190/2018

Anexa Nr. 1 La Partea I

Teren

Nr cadastral	Suprafaţa (mp)*	Observaţii / Referinţe
	3.223	

* Suprafaţa este determinată in planul de proiecţie Stereo 70.

DETALII LINIARE IMOBIL

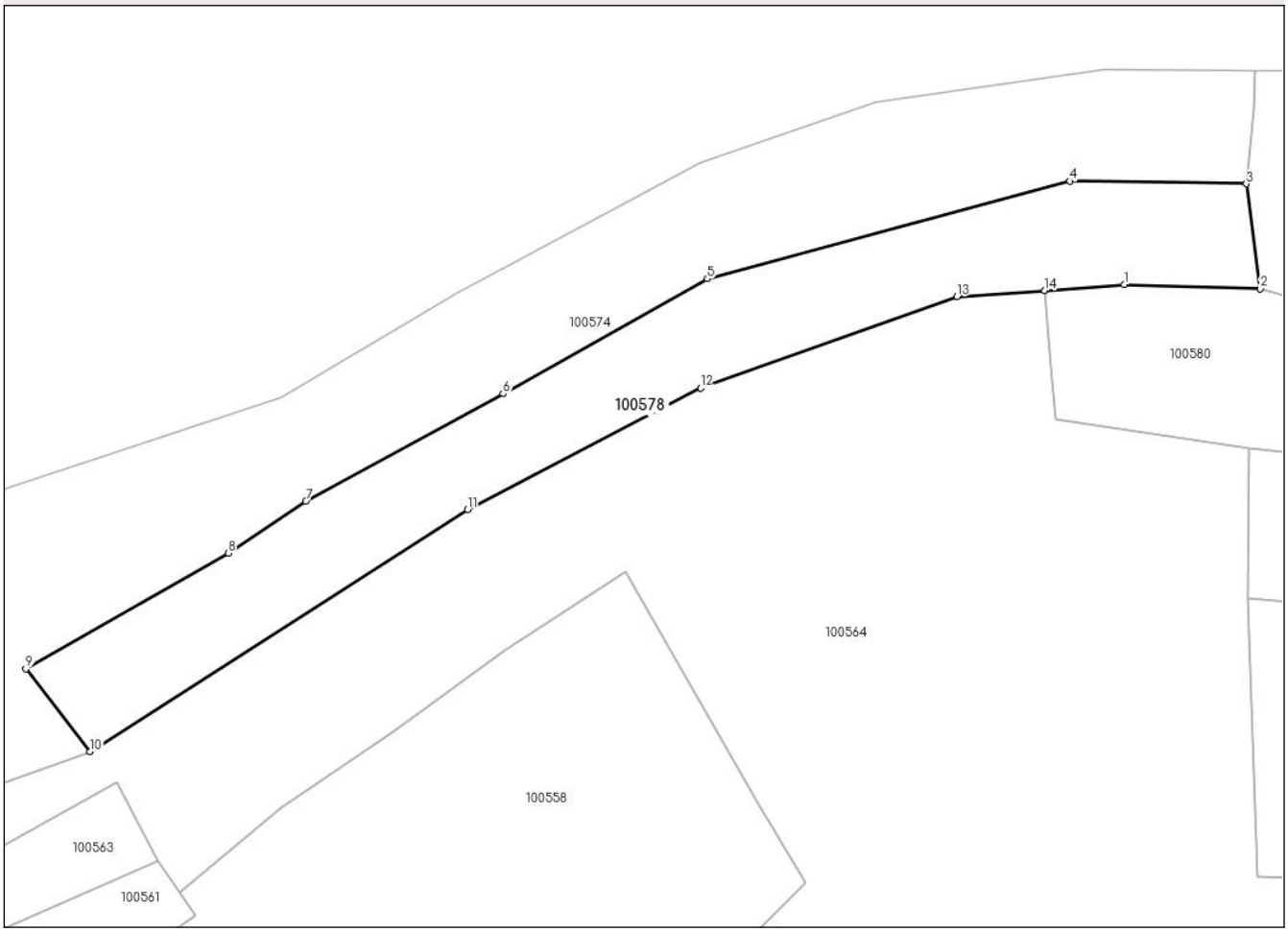

Date referitoare la teren

Crt	Categorie folosință	Intra vilan	Suprafaţa (mp)	Tarla	Parcelă	Nr. topo	Observaţii / Referinţe
1	pasune	NU	3.223	-	-	-	

Lungime Segmente
1) Valorile lungimilor segmentelor sunt obţinute din proiecţie în plan.

Punct început	X / Y	Punct sfârşit	X / Y	Lungime segment (** (m)
1	371.934,836 534.793,343	2	371.956,805 534.792,693	21.978
2	371.956,805 534.792,693	3	371.954,563 534.809,636	17.091
3	371.954,563 534.809,636	4	371.925,972 534.810,066	28.594
4	371.925,972 534.810,066	5	371.867,333 534.794,292	60.724
5	371.867,333 534.794,292	6	371.834,292 534.775,716	37.904

Document care conține date cu caracter personal, protejat de prevederile Regulamentului (UE) nr. 679/2016 și Legii 190/2018

Punct început	X / Y	Punct sfârşit	X / Y	Lungime segment (** (m)
6	371.834,292 534.775,716	7	371.802,345 534.758,378	36.348
7	371.802,345 534.758,378	8	371.789,801 534.749,941	15.117
8	371.789,801 534.749,941	9	371.757,066 534.731,236	37.702
9	371.757,066 534.731,236	10	371.767,412 534.717,844	16.923
10	371.767,412 534.717,844	11	371.828,526 534.757,005	72.584
11	371.828,526 534.757,005	12	371.866,237 534.776,661	42.526
12	371.866,237 534.776,661	13	371.907,722 534.791,382	44.019
13	371.907,722 534.791,382	14	371.921,912 534.792,408	14.227
14	371.921,912 534.792,408	1	371.934,836 534.793,343	12.958

** Lungimile segmentelor sunt determinate în planul de proiecţie Stereo 70 şi sunt rotunjite la 1 milimetru.
*** Distanţa dintre puncte este formată din segmente cumulate ce sunt mai mici decât valoarea 1 milimetru.

Document care conține date cu caracter personal, protejat de prevederile Regulamentului (UE) nr. 679/2016 și Legii 190/2018

DATE DESPRE IMOBILUL NR. 100579

Oficiul de Cadastru şi Publicitate Imobiliară ALBA
Biroul de Cadastru şi Publicitate Imobiliară Campeni

A. Partea I. Descrierea imobilului

Nr. CF vechi:671
Nr. topografic:parte din 15513,15514,15515

TEREN Intravilan

Adresa: Loc. Mogos, Jud. Alba

Nr. Crt	Nr cadastral Nr. topografic	Suprafaţa* (mp)	Observaţii / Referinţe
A1		2.002	Sector cadastral:35 Teren neimprejmuit;

B. Partea II. Proprietari şi acte

Inscrieri privitoare la dreptul de proprietate şi alte drepturi reale		Referinţe
1 / 04/10/2024		
Act Normativ nr. 7, din 13/03/1996 emis de PARLAMENTUL ROMÂNIEI;		
B1	Intabulare, drept de PROPRIETATE, dobandit prin Lege, cota actuala 1/1	A1
	1) **NEIDENTIFICAT NEIDENTIFICAT**	
Act Administrativ nr. 3988, din 11/10/2024 emis de PRIMĂRIA COMUNEI MOGOȘ;		
B2	Se notează posesia faptică în favoarea lui	A1
	1) **NEGREA SILVIA**	

C. Partea III. SARCINI .

Inscrieri privind dezmembramintele dreptului de proprietate, drepturi reale de garanţie şi sarcini	Referinţe
NU SUNT	

Document care conține date cu caracter personal, protejat de prevederile Regulamentului (UE) nr. 679/2016 și Legii 190/2018

Anexa Nr. 1 La Partea I

Teren

Nr cadastral	Suprafaţa (mp)*	Observaţii / Referinţe
	2.002	

* Suprafaţa este determinată in planul de proiecţie Stereo 70.

DETALII LINIARE IMOBIL

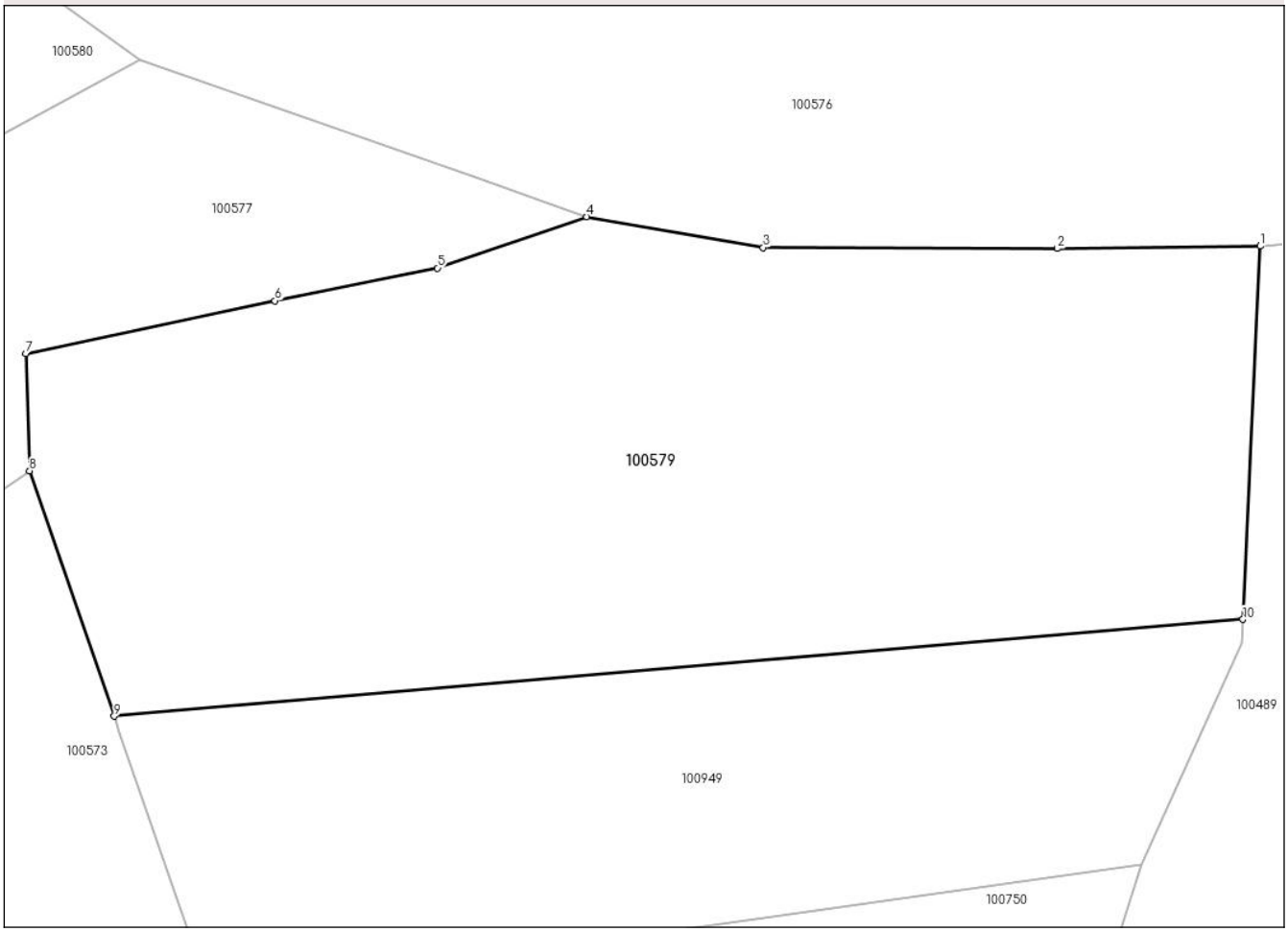

Date referitoare la teren

Crt	Categorie folosință	Intra vilan	Suprafaţa (mp)	Tarla	Parcelă	Nr. topo	Observaţii / Referinţe
1	faneata	DA	2.002	-	-	-	

Lungime Segmente
1) Valorile lungimilor segmentelor sunt obţinute din proiecţie în plan.

Punct început	X / Y	Punct sfârşit	X / Y	Lungime segment (** (m)
1	372.211,446 534.792,924	2	372.198,41 534.792,77	13.037
2	372.198,41 534.792,77	3	372.179,496 534.792,838	18.914
3	372.179,496 534.792,838	4	372.168,15 534.794,815	11.517
4	372.168,15 534.794,815	5	372.158,556 534.791,514	10.146
5	372.158,556 534.791,514	6	372.148,1 534.789,41	10.666

Document care conține date cu caracter personal, protejat de prevederile Regulamentului (UE) nr. 679/2016 și Legii 190/2018

Punct început	X / Y	Punct sfârşit	X / Y	Lungime segment (** (m)
6	372.148,1 534.789,41	7	372.132,097 534.786,036	16.354
7	372.132,097 534.786,036	8	372.132,329 534.778,492	7.548
8	372.132,329 534.778,492	9	372.137,769 534.762,735	16.669
9	372.137,769 534.762,735	10	372.210,333 534.768,958	72.831
10	372.210,333 534.768,958	1	372.211,446 534.792,924	23.992

** Lungimile segmentelor sunt determinate în planul de proiecţie Stereo 70 şi sunt rotunjite la 1 milimetru.
*** Distanţa dintre puncte este formată din segmente cumulate ce sunt mai mici decât valoarea 1 milimetru.

Document care conține date cu caracter personal, protejat de prevederile Regulamentului (UE) nr. 679/2016 și Legii 190/2018

DATE DESPRE IMOBILUL NR. 100580

Oficiul de Cadastru şi Publicitate Imobiliară ALBA
Biroul de Cadastru şi Publicitate Imobiliară Campeni

A. Partea I. Descrierea imobilului

Nr. CF vechi:671
Nr. topografic:parte din 15513,15514,15515

TEREN Extravilan
Adresa: Jud. Alba

Nr. Crt	Nr cadastral Nr. topografic	Suprafaţa* (mp)	Observaţii / Referinţe
A1		5.212	Sector cadastral:35 Teren neimprejmuit;

B. Partea II. Proprietari şi acte

Inscrieri privitoare la dreptul de proprietate şi alte drepturi reale		Referinţe
1 / 04/10/2024		
Act Normativ nr. 7, din 13/03/1996 emis de PARLAMENTUL ROMÂNIEI;		
B1	Intabulare, drept de PROPRIETATE, dobandit prin Lege, cota actuala 1/1	A1
	1) **NEIDENTIFICAT NEIDENTIFICAT**	
Act Administrativ nr. 3988, din 11/10/2024 emis de PRIMĂRIA COMUNEI MOGOȘ;		
B2	Se notează posesia faptică în favoarea lui	A1
	1) **BUTA DANIEL**	

C. Partea III. SARCINI .

Inscrieri privind dezmembramintele dreptului de proprietate, drepturi reale de garanţie şi sarcini	Referinţe
NU SUNT	

Document care conține date cu caracter personal, protejat de prevederile Regulamentului (UE) nr. 679/2016 și Legii 190/2018

Anexa Nr. 1 La Partea I

Teren

Nr cadastral	Suprafaţa (mp)*	Observaţii / Referinţe
	5.212	

* Suprafaţa este determinată in planul de proiecţie Stereo 70.

DETALII LINIARE IMOBIL

Date referitoare la teren

Crt	Categorie folosință	Intra vilan	Suprafaţa (mp)	Tarla	Parcelă	Nr. topo	Observaţii / Referinţe
1	pasune	NU	5.212	-	-	-	

Lungime Segmente
1) Valorile lungimilor segmentelor sunt obţinute din proiecţie în plan.

Punct început	X / Y	Punct sfârşit	X / Y	Lungime segment (** (m)
1	372.105,843 534.786,796	2	372.139,384 534.804,889	38.11
2	372.139,384 534.804,889	3	372.119,558 534.819,365	24.548
3	372.119,558 534.819,365	4	372.098,966 534.810,033	22.608
4	372.098,966 534.810,033	5	372.060,492 534.791,729	42.606
5	372.060,492 534.791,729	6	372.023,573 534.784,8	37.564

Document care conține date cu caracter personal, protejat de prevederile Regulamentului (UE) nr. 679/2016 și Legii 190/2018

Punct început	X / Y	Punct sfârşit	X / Y	Lungime segment (** (m)
6	372.023,573 534.784,8	7	371.976,377 534.786,844	47.239
7	371.976,377 534.786,844	8	371.956,805 534.792,693	20.428
8	371.956,805 534.792,693	9	371.934,836 534.793,343	21.978
9	371.934,836 534.793,343	10	371.921,912 534.792,408	12.958
10	371.921,912 534.792,408	11	371.922,875 534.780,019	12.427
11	371.922,875 534.780,019	12	371.923,69 534.771,626	8.432
12	371.923,69 534.771,626	13	371.954,98 534.766,831	31.655
13	371.954,98 534.766,831	14	372.022,447 534.759,303	67.886
14	372.022,447 534.759,303	15	372.072,315 534.768,355	50.683
15	372.072,315 534.768,355	1	372.105,843 534.786,796	38.265

** Lungimile segmentelor sunt determinate în planul de proiecţie Stereo 70 şi sunt rotunjite la 1 milimetru.
*** Distanţa dintre puncte este formată din segmente cumulate ce sunt mai mici decât valoarea 1 milimetru.

Document care conține date cu caracter personal, protejat de prevederile Regulamentului (UE) nr. 679/2016 și Legii 190/2018

DATE DESPRE IMOBILUL NR. 100582

Oficiul de Cadastru şi Publicitate Imobiliară ALBA
Biroul de Cadastru şi Publicitate Imobiliară Campeni

A. Partea I. Descrierea imobilului

Nr. CF vechi:671
Nr. topografic:parte din 15513,15514,15515

TEREN Extravilan
Adresa: Jud. Alba

Nr. Crt	Nr cadastral Nr. topografic	Suprafaţa* (mp)	Observaţii / Referinţe
A1		4.439	Sector cadastral:35 Teren neimprejmuit;

B. Partea II. Proprietari şi acte

Inscrieri privitoare la dreptul de proprietate şi alte drepturi reale		Referinţe
1 / 04/10/2024		
Act Normativ nr. 7, din 13/03/1996 emis de PARLAMENTUL ROMÂNIEI;		
B1	Inscrierea posesiei, drept de PROPRIETATE, dobandit prin Lege, cota actuala 1/1	A1
	1) **NEIDENTIFICAT NEIDENTIFICAT**	
/		
Act Normativ nr. 7, din 13/03/1996 emis de Parlamentul României (art 13);		
B2	Se noteaza mentiunea de proprietar neidentificat	A1

C. Partea III. SARCINI .

Inscrieri privind dezmembramintele dreptului de proprietate, drepturi reale de garanţie şi sarcini	Referinţe
NU SUNT	

Document care conține date cu caracter personal, protejat de prevederile Regulamentului (UE) nr. 679/2016 și Legii 190/2018

Anexa Nr. 1 La Partea I

Teren

Nr cadastral	Suprafaţa (mp)*	Observaţii / Referinţe
	4.439	

* Suprafaţa este determinată in planul de proiecţie Stereo 70.

DETALII LINIARE IMOBIL

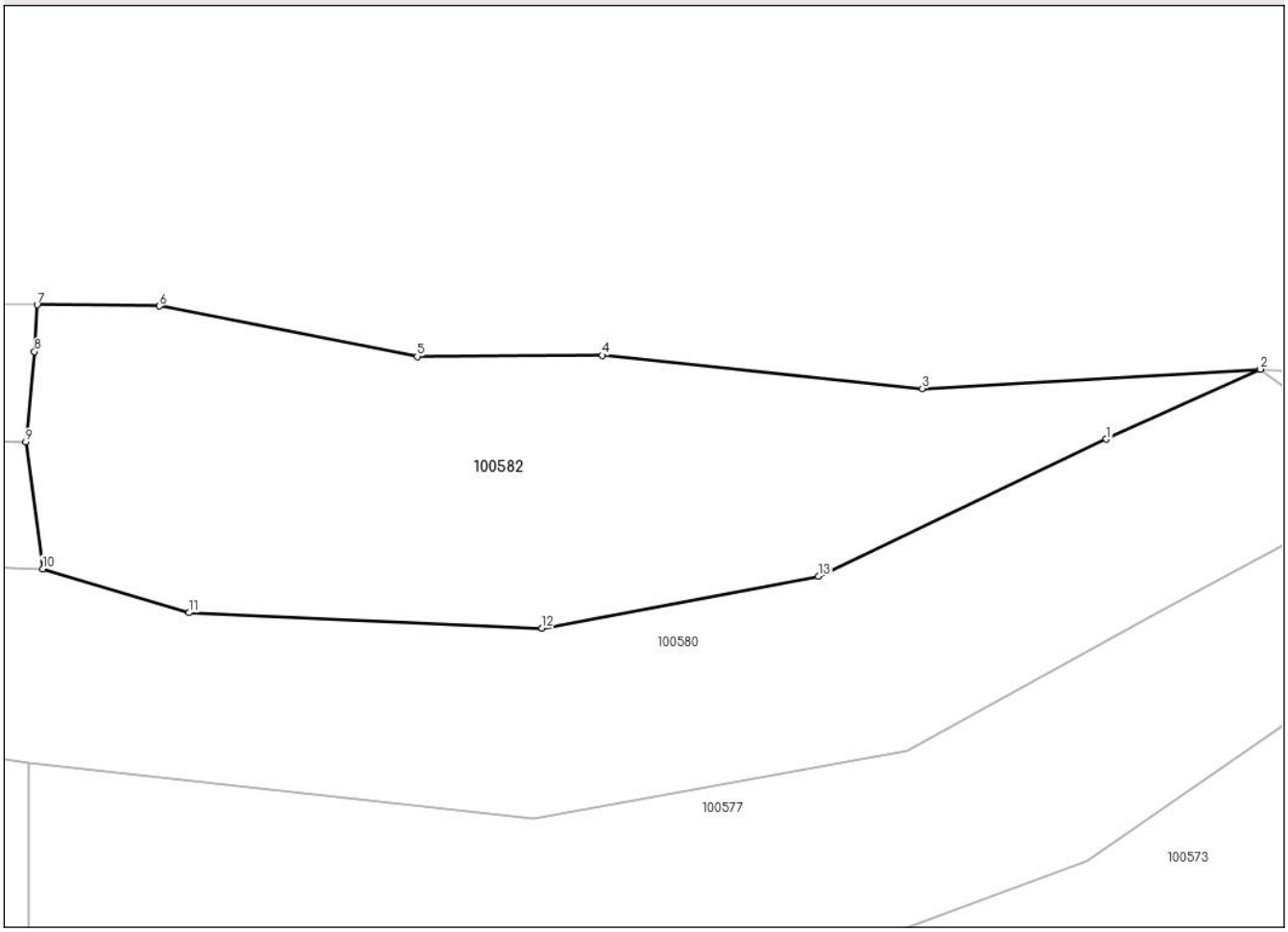

Date referitoare la teren

Crt	Categorie folosință	Intra vilan	Suprafaţa (mp)	Tarla	Parcelă	Nr. topo	Observaţii / Referinţe
1	pasune	NU	4.439	-	-	-	

Lungime Segmente
1) Valorile lungimilor segmentelor sunt obţinute din proiecţie în plan.

Punct început	X / Y	Punct sfârşit	X / Y	Lungime segment (** (m)
1	372.098,966 534.810,033	2	372.119,558 534.819,365	22.608
2	372.119,558 534.819,365	3	372.074,379 534.816,776	45.253
3	372.074,379 534.816,776	4	372.031,578 534.821,218	43.031
4	372.031,578 534.821,218	5	372.006,867 534.821,053	24.712
5	372.006,867 534.821,053	6	371.972,405 534.827,786	35.114

Document care conține date cu caracter personal, protejat de prevederile Regulamentului (UE) nr. 679/2016 și Legii 190/2018

Punct început	X / Y	Punct sfârşit	X / Y	Lungime segment (** (m)
6	371.972,405 534.827,786	7	371.956,067 534.827,953	16.339
7	371.956,067 534.827,953	8	371.955,723 534.821,719	6.243
8	371.955,723 534.821,719	9	371.954,563 534.809,636	12.139
9	371.954,563 534.809,636	10	371.956,805 534.792,693	17.091
10	371.956,805 534.792,693	11	371.976,377 534.786,844	20.428
11	371.976,377 534.786,844	12	372.023,573 534.784,8	47.239
12	372.023,573 534.784,8	13	372.060,492 534.791,729	37.564
13	372.060,492 534.791,729	1	372.098,966 534.810,033	42.606

** Lungimile segmentelor sunt determinate în planul de proiecţie Stereo 70 şi sunt rotunjite la 1 milimetru.
*** Distanţa dintre puncte este formată din segmente cumulate ce sunt mai mici decât valoarea 1 milimetru.

Document care conține date cu caracter personal, protejat de prevederile Regulamentului (UE) nr. 679/2016 și Legii 190/2018

DATE DESPRE IMOBILUL NR. 100870

Oficiul de Cadastru şi Publicitate Imobiliară ALBA
Biroul de Cadastru şi Publicitate Imobiliară Campeni

A. Partea I. Descrierea imobilului

Nr. CF vechi:671
Nr. topografic:parte din 15513,15514,15515

TEREN Necunoscut

Adresa: Loc. Mogos, Jud. Alba

Nr. Crt	Nr cadastral Nr. topografic	Suprafaţa* (mp)	Observaţii / Referinţe
A1		1.844	Sector cadastral:35 Teren neimprejmuit;

B. Partea II. Proprietari şi acte

Inscrieri privitoare la dreptul de proprietate şi alte drepturi reale		Referinţe
1 / 04/10/2024		
Act Normativ nr. 7, din 13/03/1996 emis de PARLAMENTUL ROMÂNIEI;		
B1	Intabulare, drept de PROPRIETATE, dobandit prin Lege, cota actuala 1/1	A1
	1) **NEIDENTIFICAT NEIDENTIFICAT**	
Act Administrativ nr. 3988, din 11/10/2024 emis de PRIMĂRIA COMUNEI MOGOȘ;		
B2	Se notează posesia faptică în favoarea lui	A1
	1) **BOGDAN LIVIU**	

C. Partea III. SARCINI .

Inscrieri privind dezmembramintele dreptului de proprietate, drepturi reale de garanţie şi sarcini	Referinţe
NU SUNT	

Document care conține date cu caracter personal, protejat de prevederile Regulamentului (UE) nr. 679/2016 și Legii 190/2018

Anexa Nr. 1 La Partea I

Teren

Nr cadastral	Suprafaţa (mp)*	Observaţii / Referinţe
	1.844	

* Suprafaţa este determinată in planul de proiecţie Stereo 70.

DETALII LINIARE IMOBIL

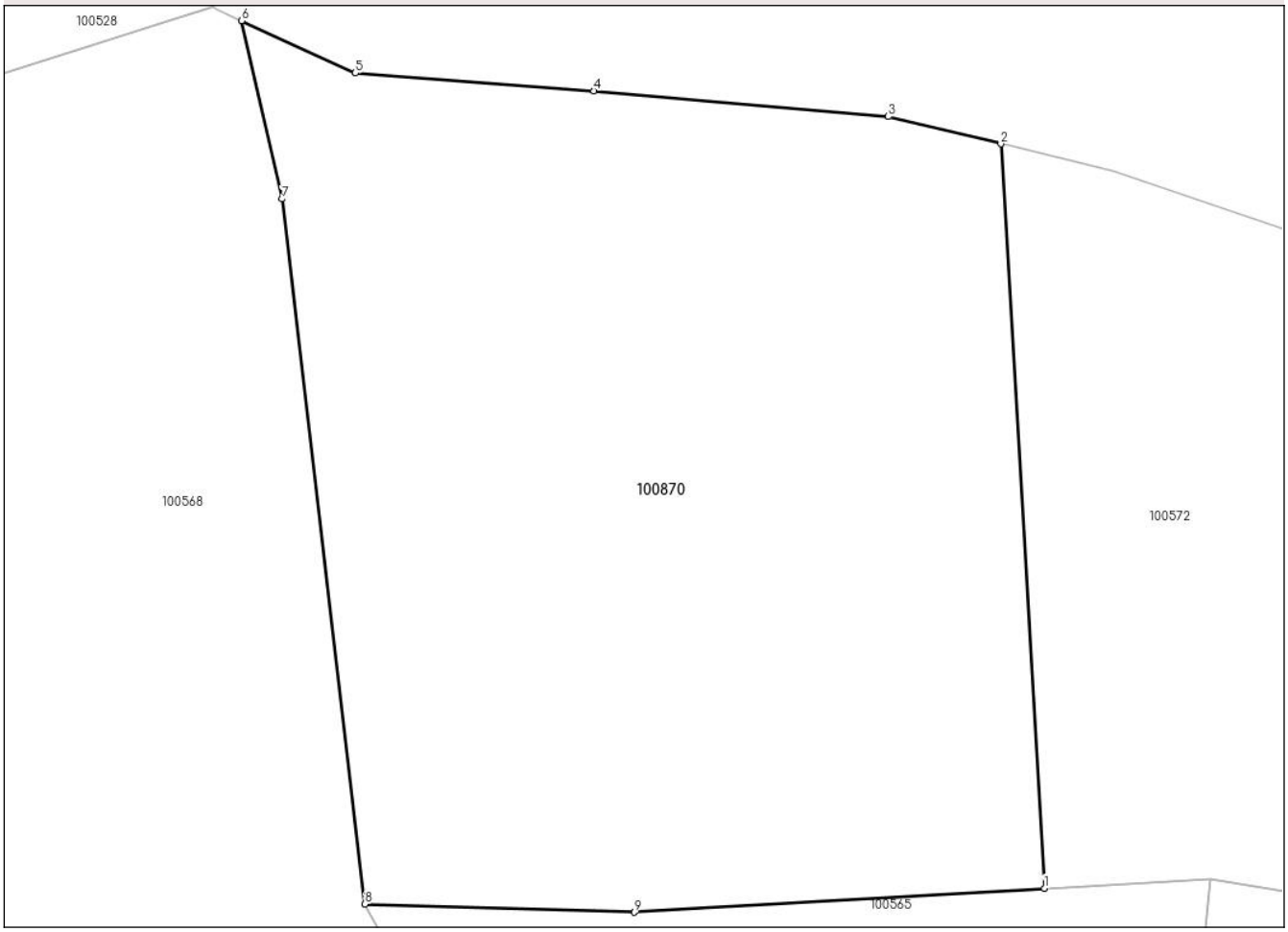

Date referitoare la teren

Crt	Categorie folosință	Intra vilan	Suprafaţa (mp)	Tarla	Parcelă	Nr. topo	Observaţii / Referinţe
1	faneata	DA	841	-	-	-	
2	faneata	NU	1.003	-	-	-	

Lungime Segmente
1) Valorile lungimilor segmentelor sunt obţinute din proiecţie în plan.

Punct început	X / Y	Punct sfârşit	X / Y	Lungime segment (** (m)
1	372.384,789 534.705,882	2	372.382,323 534.748,144	42.334
2	372.382,323 534.748,144	3	372.375,922 534.749,702	6.587
3	372.375,922 534.749,702	4	372.359,178 534.751,152	16.807
4	372.359,178 534.751,152	5	372.345,625 534.752,168	13.592

Document care conține date cu caracter personal, protejat de prevederile Regulamentului (UE) nr. 679/2016 și Legii 190/2018

Punct început	X / Y	Punct sfârşit	X / Y	Lungime segment (** (m)
5	372.345,625 534.752,168	6	372.339,171 534.755,14	7.105
6	372.339,171 534.755,14	7	372.341,459 534.745,02	10.375
7	372.341,459 534.745,02	8	372.346,159 534.704,974	40.322
8	372.346,159 534.704,974	9	372.361,499 534.704,522	15.346
9	372.361,499 534.704,522	1	372.384,789 534.705,882	23.33

** Lungimile segmentelor sunt determinate în planul de proiecţie Stereo 70 şi sunt rotunjite la 1 milimetru.
*** Distanţa dintre puncte este formată din segmente cumulate ce sunt mai mici decât valoarea 1 milimetru.

Document care conține date cu caracter personal, protejat de prevederile Regulamentului (UE) nr. 679/2016 și Legii 190/2018

DATE DESPRE IMOBILUL NR. 100871

Oficiul de Cadastru şi Publicitate Imobiliară ALBA
Biroul de Cadastru şi Publicitate Imobiliară Campeni

A. Partea I. Descrierea imobilului

TEREN Extravilan

Adresa: Jud. Alba

Nr. Crt	Nr cadastral Nr. topografic	Suprafaţa* (mp)	Observaţii / Referinţe
A1		10.000	Sector cadastral:35 Teren neimprejmuit;

B. Partea II. Proprietari şi acte

Inscrieri privitoare la dreptul de proprietate şi alte drepturi reale		Referinţe
1 / 04/10/2024		
Act Administrativ nr. 1697/160, din 15/09/1993 emis de CJPSDPAT ALBA ;		
B1	Intabulare, drept de PROPRIETATEcu titlu de reconstituire și lege, dobandit prin Reconstituire, cota actuala 1/1	A1
	1) **BOGDAN I AUREL**	

C. Partea III. SARCINI .

Inscrieri privind dezmembramintele dreptului de proprietate, drepturi reale de garanţie şi sarcini	Referinţe
NU SUNT	

Document care conține date cu caracter personal, protejat de prevederile Regulamentului (UE) nr. 679/2016 și Legii 190/2018

Anexa Nr. 1 La Partea I

Teren

Nr cadastral	Suprafaţa (mp)*	Observaţii / Referinţe
	10.000	

* Suprafaţa este determinată in planul de proiecţie Stereo 70.

DETALII LINIARE IMOBIL

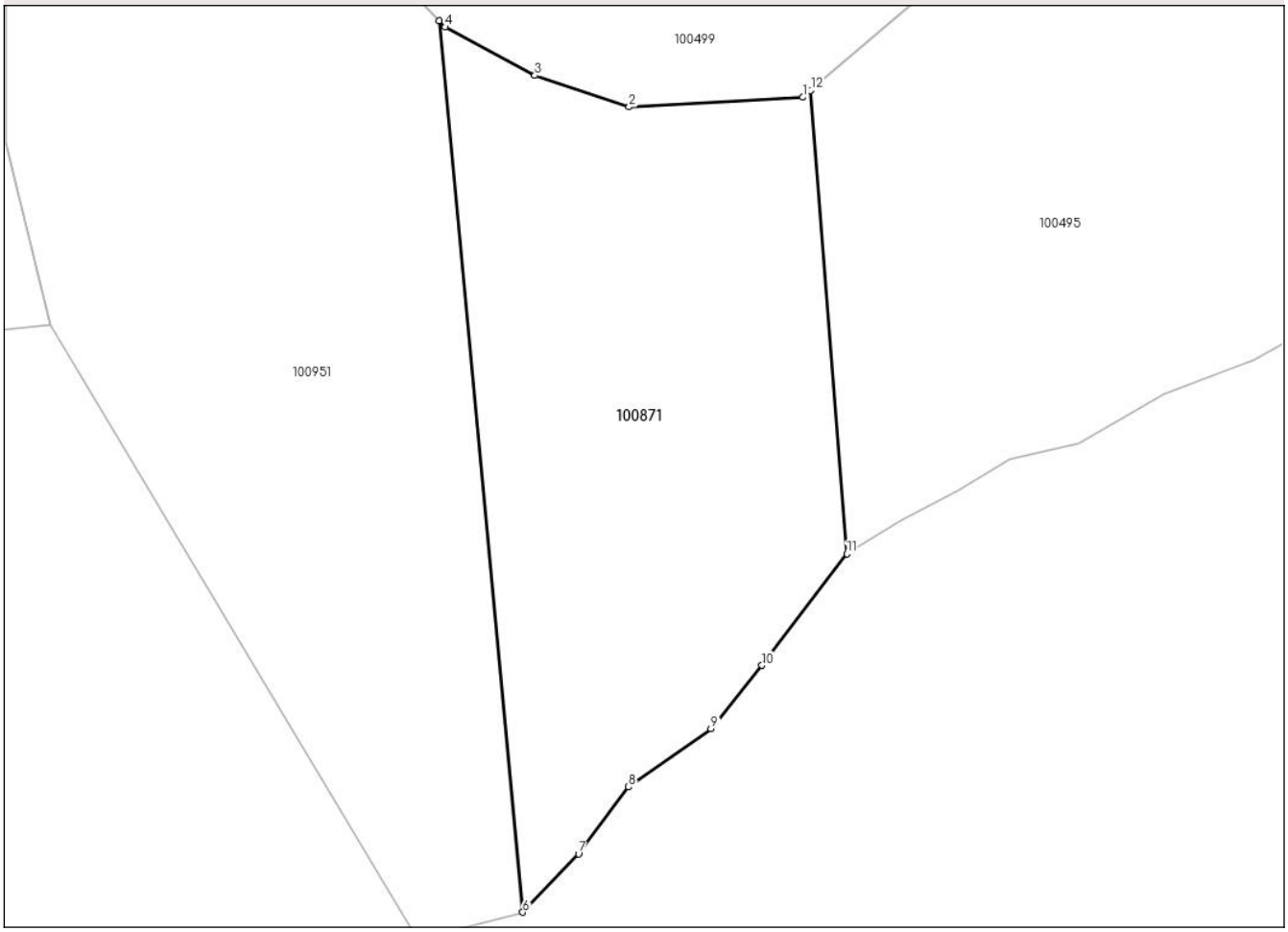

Date referitoare la teren

Crt	Categorie folosință	Intra vilan	Suprafaţa (mp)	Tarla	Parcelă	Nr. topo	Observaţii / Referinţe
1	padure	NU	10.000	UP I	UA 137 C	-	

Lungime Segmente
1) Valorile lungimilor segmentelor sunt obţinute din proiecţie în plan.

Punct început	X / Y	Punct sfârşit	X / Y	Lungime segment (** (m)
1	371.725,993 534.319,02	2	371.690,12 534.317,028	35.929
2	371.690,12 534.317,028	3	371.670,688 534.323,5	20.481
3	371.670,688 534.323,5	4	371.652,253 534.333,458	20.952
4	371.652,253 534.333,458	5	371.651,008 534.334,771	1.809
5	371.651,008 534.334,771	6	371.668,188 534.151,196	184.377

Document care conține date cu caracter personal, protejat de prevederile Regulamentului (UE) nr. 679/2016 și Legii 190/2018

Punct început	X / Y	Punct sfârşit	X / Y	Lungime segment (** (m)
6	371.668,188 534.151,196	7	371.679,706 534.163,176	16.618
7	371.679,706 534.163,176	8	371.690,0 534.177,0	17.236
8	371.690,0 534.177,0	9	371.707,0 534.189,0	20.809
9	371.707,0 534.189,0	10	371.717,5 534.202,0	16.711
10	371.717,5 534.202,0	11	371.735,0 534.225,0	28.901
11	371.735,0 534.225,0	12	371.727,622 534.320,415	95.7
12	371.727,622 534.320,415	1	371.725,993 534.319,02	2.145

** Lungimile segmentelor sunt determinate în planul de proiecţie Stereo 70 şi sunt rotunjite la 1 milimetru.
*** Distanţa dintre puncte este formată din segmente cumulate ce sunt mai mici decât valoarea 1 milimetru.

Document care conține date cu caracter personal, protejat de prevederile Regulamentului (UE) nr. 679/2016 și Legii 190/2018

DATE DESPRE IMOBILUL NR. 100910

Oficiul de Cadastru şi Publicitate Imobiliară ALBA
Biroul de Cadastru şi Publicitate Imobiliară Campeni

A. Partea I. Descrierea imobilului

Nr. CF vechi:2319
Nr. topografic:parte din 15486/3

TEREN Extravilan
Adresa: Jud. Alba

Nr. Crt	Nr cadastral Nr. topografic	Suprafaţa* (mp)	Observaţii / Referinţe
A1		2.189	Sector cadastral:35 Teren neimprejmuit;

B. Partea II. Proprietari şi acte

Inscrieri privitoare la dreptul de proprietate şi alte drepturi reale		Referinţe
1 / 04/10/2024		
Act Normativ nr. 7, din 13/03/1996 emis de PARLAMENTUL ROMÂNIEI;		
B1	Intabulare, drept de PROPRIETATE, dobandit prin Lege, cota actuala 1/1	A1
	1) **NEIDENTIFICAT NEIDENTIFICAT**	
Act Administrativ nr. 3988, din 11/10/2024 emis de PRIMĂRIA COMUNEI MOGOȘ;		
B2	Se notează posesia faptică în favoarea lui	A1
	1) **BOGDAN ELEONORA**	

C. Partea III. SARCINI .

Inscrieri privind dezmembramintele dreptului de proprietate, drepturi reale de garanţie şi sarcini	Referinţe
NU SUNT	

Document care conține date cu caracter personal, protejat de prevederile Regulamentului (UE) nr. 679/2016 și Legii 190/2018

Anexa Nr. 1 La Partea I

Teren

Nr cadastral	Suprafaţa (mp)*	Observaţii / Referinţe
	2.189	

* Suprafaţa este determinată in planul de proiecţie Stereo 70.

DETALII LINIARE IMOBIL

Date referitoare la teren

Crt	Categorie folosință	Intra vilan	Suprafaţa (mp)	Tarla	Parcelă	Nr. topo	Observaţii / Referinţe
1	faneata	NU	2.189	-	-	-	

Lungime Segmente
1) Valorile lungimilor segmentelor sunt obţinute din proiecţie în plan.

Punct început	X / Y	Punct sfârşit	X / Y	Lungime segment (** (m)
1	371.978,281 534.480,423	2	371.978,281 534.515,188	34.765
2	371.978,281 534.515,188	3	371.967,218 534.513,141	11.251
3	371.967,218 534.513,141	4	371.967,983 534.462,451	50.695
4	371.967,983 534.462,451	5	371.973,012 534.421,357	41.401
5	371.973,012 534.421,357	6	371.983,9 534.368,353	54.111

Document care conține date cu caracter personal, protejat de prevederile Regulamentului (UE) nr. 679/2016 și Legii 190/2018

Punct început	X / Y	Punct sfârşit	X / Y	Lungime segment (** (m)
6	371.983,9 534.368,353	7	371.996,16 534.377,33	15.195
7	371.996,16 534.377,33	8	372.000,75 534.378,298	4.691
8	372.000,75 534.378,298	9	372.002,701 534.358,73	19.665
9	372.002,701 534.358,73	10	372.017,476 534.370,468	18.87
10	372.017,476 534.370,468	11	371.980,577 534.429,649	69.741
11	371.980,577 534.429,649	1	371.978,281 534.480,423	50.826

** Lungimile segmentelor sunt determinate în planul de proiecţie Stereo 70 şi sunt rotunjite la 1 milimetru.
*** Distanţa dintre puncte este formată din segmente cumulate ce sunt mai mici decât valoarea 1 milimetru.

Document care conține date cu caracter personal, protejat de prevederile Regulamentului (UE) nr. 679/2016 și Legii 190/2018

DATE DESPRE IMOBILUL NR. 100911

Oficiul de Cadastru şi Publicitate Imobiliară ALBA
Biroul de Cadastru şi Publicitate Imobiliară Campeni

A. Partea I. Descrierea imobilului

Nr. CF vechi:2319
Nr. topografic:parte din 15486/3

TEREN Extravilan

Adresa: Jud. Alba

Nr. Crt	Nr cadastral Nr. topografic	Suprafaţa* (mp)	Observaţii / Referinţe
A1		2.150	Sector cadastral:35 Teren neimprejmuit;

Construcţii

Crt	Nr cadastral Nr. topografic	Adresa	Observaţii / Referinţe
A1.1		Jud. Alba	Nr. niveluri:1; S. construita la sol:26 mp; ANEXĂ

B. Partea II. Proprietari şi acte

Inscrieri privitoare la dreptul de proprietate şi alte drepturi reale		Referinţe
1 / 04/10/2024		
Act Normativ nr. 7, din 13/03/1996 emis de PARLAMENTUL ROMÂNIEI;		
B1	Intabulare, drept de PROPRIETATE, dobandit prin Lege, cota actuala 1/1	A1
	1) **NEIDENTIFICAT NEIDENTIFICAT**	
Act Administrativ nr. 3988, din 11/10/2024 emis de PRIMĂRIA COMUNEI MOGOȘ;		
B2	Se notează posesia faptică în favoarea lui	A1
	1) **BOGDAN MARIA**	
Act Administrativ nr. 4226, din 23/10/2024 emis de PRIMĂRIA COMUNEI MOGOȘ;		
B3	Intabulare, drept de PROPRIETATE, dobandit prin Construire, cota actuala 1/1	A1.1
	1) **BOGDAN MARIA**	

C. Partea III. SARCINI .

Inscrieri privind dezmembramintele dreptului de proprietate, drepturi reale de garanţie şi sarcini	Referinţe
NU SUNT	

Document care conține date cu caracter personal, protejat de prevederile Regulamentului (UE) nr. 679/2016 și Legii 190/2018

Anexa Nr. 1 La Partea I

Teren

Nr cadastral	Suprafaţa (mp)*	Observaţii / Referinţe
	2.150	

* Suprafaţa este determinată in planul de proiecţie Stereo 70.

DETALII LINIARE IMOBIL

Date referitoare la teren

Crt	Categorie folosință	Intra vilan	Suprafaţa (mp)	Tarla	Parcelă	Nr. topo	Observaţii / Referinţe
1	faneata	NU	2.100	-	-	-	
2	curti constructii	NU	50	-	-	-	

Date referitoare la construcţii

Crt	Număr	Destinaţie construcţie	Supraf. (mp)	Situaţie juridică	Observaţii / Referinţe
A1.1		constructii anexa	26	Cu acte	Nr. niveluri:1; S. construita la sol:26 mp; ANEXĂ

Lungime Segmente
1) Valorile lungimilor segmentelor sunt obţinute din proiecţie în plan.

Punct început	X / Y	Punct sfârşit	X / Y	Lungime segment (** (m)
1	371.991,411 534.424,416	2	371.990,623 534.438,548	14.155
2	371.990,623 534.438,548	3	371.989,435 534.469,429	30.903
3	371.989,435 534.469,429	4	371.989,435 534.489,224	19.795

Document care conține date cu caracter personal, protejat de prevederile Regulamentului (UE) nr. 679/2016 și Legii 190/2018

Punct început	X / Y	Punct sfârşit	X / Y	Lungime segment (** (m)
4	371.989,435 534.489,224	5	371.989,344 534.517,235	28.011
5	371.989,344 534.517,235	6	371.978,281 534.515,188	11.251
6	371.978,281 534.515,188	7	371.978,281 534.480,423	34.765
7	371.978,281 534.480,423	8	371.980,577 534.429,649	50.826
8	371.980,577 534.429,649	9	372.017,476 534.370,468	69.741
9	372.017,476 534.370,468	10	372.021,859 534.374,244	5.785
10	372.021,859 534.374,244	11	372.032,072 534.383,042	13.48
11	372.032,072 534.383,042	12	372.018,482 534.409,698	29.92
12	372.018,482 534.409,698	13	372.015,714 534.421,768	12.384
13	372.015,714 534.421,768	14	372.005,708 534.422,858	10.065
14	372.005,708 534.422,858	1	371.991,411 534.424,416	14.382

** Lungimile segmentelor sunt determinate în planul de proiecţie Stereo 70 şi sunt rotunjite la 1 milimetru.
*** Distanţa dintre puncte este formată din segmente cumulate ce sunt mai mici decât valoarea 1 milimetru.

Document care conține date cu caracter personal, protejat de prevederile Regulamentului (UE) nr. 679/2016 și Legii 190/2018

DATE DESPRE IMOBILUL NR. 100946

Oficiul de Cadastru şi Publicitate Imobiliară ALBA
Biroul de Cadastru şi Publicitate Imobiliară Campeni

A. Partea I. Descrierea imobilului

Nr. CF vechi:2319
Nr. topografic:parte din 15486/3

TEREN Extravilan
Adresa: Jud. Alba

Nr. Crt	Nr cadastral Nr. topografic	Suprafaţa* (mp)	Observaţii / Referinţe
A1		1.203	Sector cadastral:35 Teren neimprejmuit;

B. Partea II. Proprietari şi acte

Inscrieri privitoare la dreptul de proprietate şi alte drepturi reale		Referinţe
1 / 04/10/2024		
Act Normativ nr. 7, din 13/03/1996 emis de PARLAMENTUL ROMÂNIEI;		
B1	Inscrierea posesiei, drept de PROPRIETATE, dobandit prin Lege, cota actuala 1/1	A1
	1) **NEIDENTIFICAT NEIDENTIFICAT**	
/		
Act Normativ nr. 7, din 13/03/1996 emis de Parlamentul României (art 13);		
B2	Se noteaza mentiunea de proprietar neidentificat	A1

C. Partea III. SARCINI .

Inscrieri privind dezmembramintele dreptului de proprietate, drepturi reale de garanţie şi sarcini	Referinţe
NU SUNT	

Document care conține date cu caracter personal, protejat de prevederile Regulamentului (UE) nr. 679/2016 și Legii 190/2018

Anexa Nr. 1 La Partea I

Teren

Nr cadastral	Suprafaţa (mp)*	Observaţii / Referinţe
	1.203	

* Suprafaţa este determinată in planul de proiecţie Stereo 70.

DETALII LINIARE IMOBIL

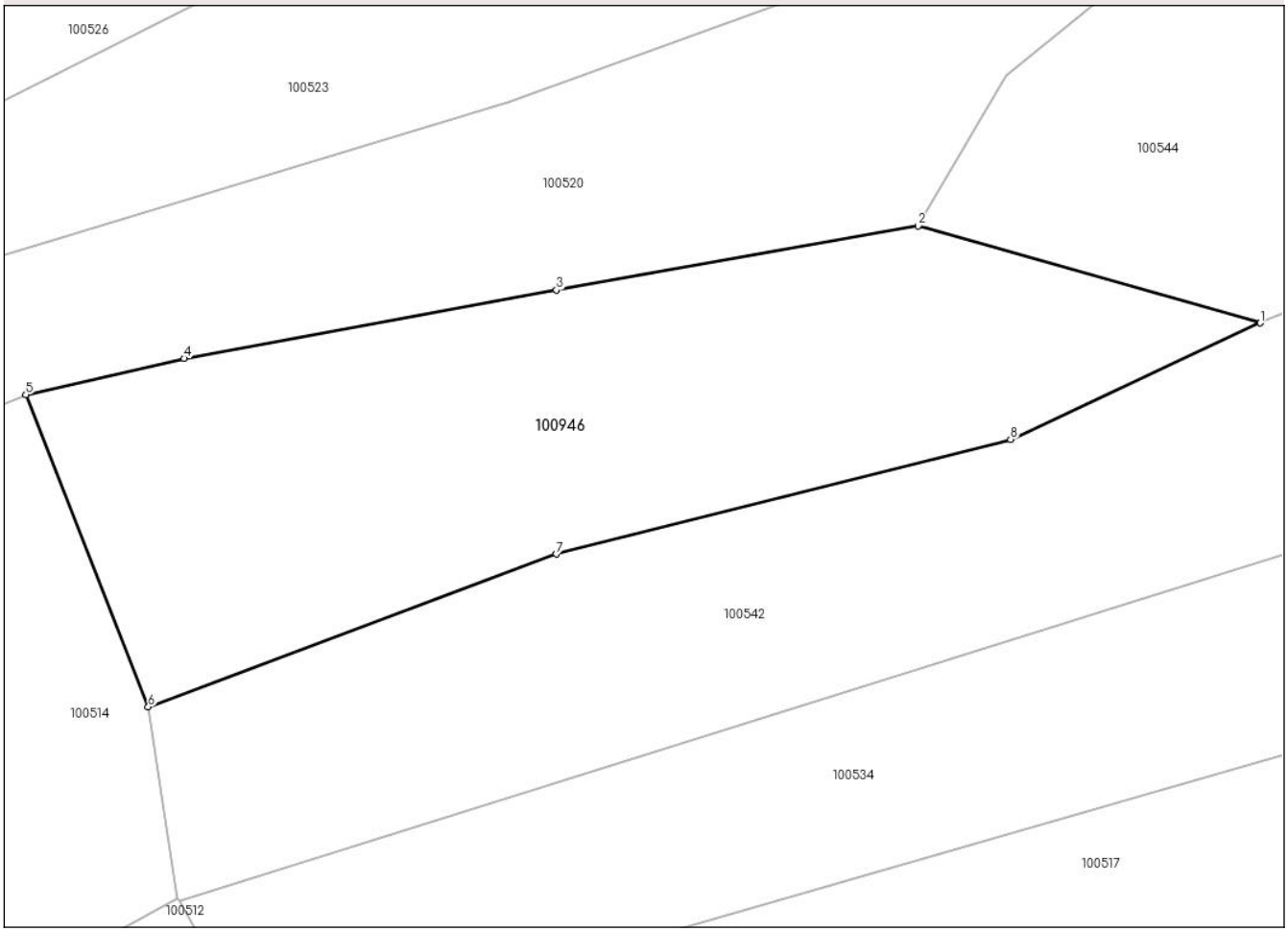

Date referitoare la teren

Crt	Categorie folosință	Intra vilan	Suprafaţa (mp)	Tarla	Parcelă	Nr. topo	Observaţii / Referinţe
1	pasune	NU	1.203	-	-	-	

Lungime Segmente
1) Valorile lungimilor segmentelor sunt obţinute din proiecţie în plan.

Punct început	X / Y	Punct sfârşit	X / Y	Lungime segment (** (m)
1	371.525,837 534.543,04	2	371.503,318 534.549,408	23.401
2	371.503,318 534.549,408	3	371.479,495 534.545,207	24.191
3	371.479,495 534.545,207	4	371.454,986 534.540,704	24.919
4	371.454,986 534.540,704	5	371.444,579 534.538,314	10.678
5	371.444,579 534.538,314	6	371.452,627 534.517,791	22.045

Document care conține date cu caracter personal, protejat de prevederile Regulamentului (UE) nr. 679/2016 și Legii 190/2018

Punct început	X / Y	Punct sfârşit	X / Y	Lungime segment (** (m)
6	371.452,627 534.517,791	7	371.479,495 534.527,842	28.686
7	371.479,495 534.527,842	8	371.509,4 534.535,373	30.839
8	371.509,4 534.535,373	1	371.525,837 534.543,04	18.137

** Lungimile segmentelor sunt determinate în planul de proiecţie Stereo 70 şi sunt rotunjite la 1 milimetru.
*** Distanţa dintre puncte este formată din segmente cumulate ce sunt mai mici decât valoarea 1 milimetru.

Document care conține date cu caracter personal, protejat de prevederile Regulamentului (UE) nr. 679/2016 și Legii 190/2018

DATE DESPRE IMOBILUL NR. 100947

Oficiul de Cadastru şi Publicitate Imobiliară ALBA
Biroul de Cadastru şi Publicitate Imobiliară Campeni

A. Partea I. Descrierea imobilului

Nr. CF vechi:1040
Nr. topografic:parte din 15478,15486/2

TEREN Extravilan
Adresa: Jud. Alba

Nr. Crt	Nr cadastral Nr. topografic	Suprafaţa* (mp)	Observaţii / Referinţe
A1		1.550	Sector cadastral:35 Teren neimprejmuit;

B. Partea II. Proprietari şi acte

Inscrieri privitoare la dreptul de proprietate şi alte drepturi reale		Referinţe
1 / 04/10/2024		
Act Normativ nr. 7, din 13/03/1996 emis de PARLAMENTUL ROMÂNIEI;		
B1	Inscrierea posesiei, drept de PROPRIETATE, dobandit prin Lege, cota actuala 1/1	A1
	1) **NEIDENTIFICAT NEIDENTIFICAT**	
/		
Act Normativ nr. 7, din 13/03/1996 emis de Parlamentul României (art 13);		
B2	Se noteaza mentiunea de proprietar neidentificat	A1

C. Partea III. SARCINI .

Inscrieri privind dezmembramintele dreptului de proprietate, drepturi reale de garanţie şi sarcini	Referinţe
NU SUNT	

Document care conține date cu caracter personal, protejat de prevederile Regulamentului (UE) nr. 679/2016 și Legii 190/2018

Anexa Nr. 1 La Partea I

Teren

Nr cadastral	Suprafaţa (mp)*	Observaţii / Referinţe
	1.550	

* Suprafaţa este determinată in planul de proiecţie Stereo 70.

DETALII LINIARE IMOBIL



Date referitoare la teren

Crt	Categorie folosință	Intra vilan	Suprafaţa (mp)	Tarla	Parcelă	Nr. topo	Observaţii / Referinţe
1	faneata	NU	1.550	-	-	-	

Lungime Segmente
1) Valorile lungimilor segmentelor sunt obţinute din proiecţie în plan.

Punct început	X / Y	Punct sfârşit	X / Y	Lungime segment (** (m)
1	371.800,305 534.667,087	2	371.797,875 534.675,416	8.677
2	371.797,875 534.675,416	3	371.791,314 534.672,766	7.076
3	371.791,314 534.672,766	4	371.676,846 534.626,522	123.457
4	371.676,846 534.626,522	5	371.683,453 534.611,792	16.144
5	371.683,453 534.611,792	6	371.683,489 534.611,805	0.038

Document care conține date cu caracter personal, protejat de prevederile Regulamentului (UE) nr. 679/2016 și Legii 190/2018

Punct început	X / Y	Punct sfârşit	X / Y	Lungime segment (** (m)
6	371.683,489 534.611,805	7	371.708,213 534.625,606	28.315
7	371.708,213 534.625,606	8	371.724,554 534.633,396	18.104
8	371.724,554 534.633,396	9	371.733,805 534.636,32	9.702
9	371.733,805 534.636,32	10	371.750,972 534.643,045	18.437
10	371.750,972 534.643,045	1	371.800,305 534.667,087	54.879

** Lungimile segmentelor sunt determinate în planul de proiecţie Stereo 70 şi sunt rotunjite la 1 milimetru.
*** Distanţa dintre puncte este formată din segmente cumulate ce sunt mai mici decât valoarea 1 milimetru.

Document care conține date cu caracter personal, protejat de prevederile Regulamentului (UE) nr. 679/2016 și Legii 190/2018

DATE DESPRE IMOBILUL NR. 100948

Oficiul de Cadastru şi Publicitate Imobiliară ALBA
Biroul de Cadastru şi Publicitate Imobiliară Campeni

A. Partea I. Descrierea imobilului

Nr. CF vechi:1040
Nr. topografic:parte din 15478,15486/2

TEREN Extravilan
Adresa: Jud. Alba

Nr. Crt	Nr cadastral Nr. topografic	Suprafaţa* (mp)	Observaţii / Referinţe
A1		3.507	Sector cadastral:35 Teren neimprejmuit;

B. Partea II. Proprietari şi acte

Inscrieri privitoare la dreptul de proprietate şi alte drepturi reale		Referinţe
1 / 04/10/2024		
Act Normativ nr. 7, din 13/03/1996 emis de PARLAMENTUL ROMÂNIEI;		
B1	Inscrierea posesiei, drept de PROPRIETATE, dobandit prin Lege, cota actuala 1/1	A1
	1) **NEIDENTIFICAT NEIDENTIFICAT**	
/		
Act Normativ nr. 7, din 13/03/1996 emis de Parlamentul României (art 13);		
B2	Se noteaza mentiunea de proprietar neidentificat	A1

C. Partea III. SARCINI .

Inscrieri privind dezmembramintele dreptului de proprietate, drepturi reale de garanţie şi sarcini	Referinţe
NU SUNT	

Document care conține date cu caracter personal, protejat de prevederile Regulamentului (UE) nr. 679/2016 și Legii 190/2018

Anexa Nr. 1 La Partea I

Teren

Nr cadastral	Suprafaţa (mp)*	Observaţii / Referinţe
	3.507	

* Suprafaţa este determinată in planul de proiecţie Stereo 70.

DETALII LINIARE IMOBIL

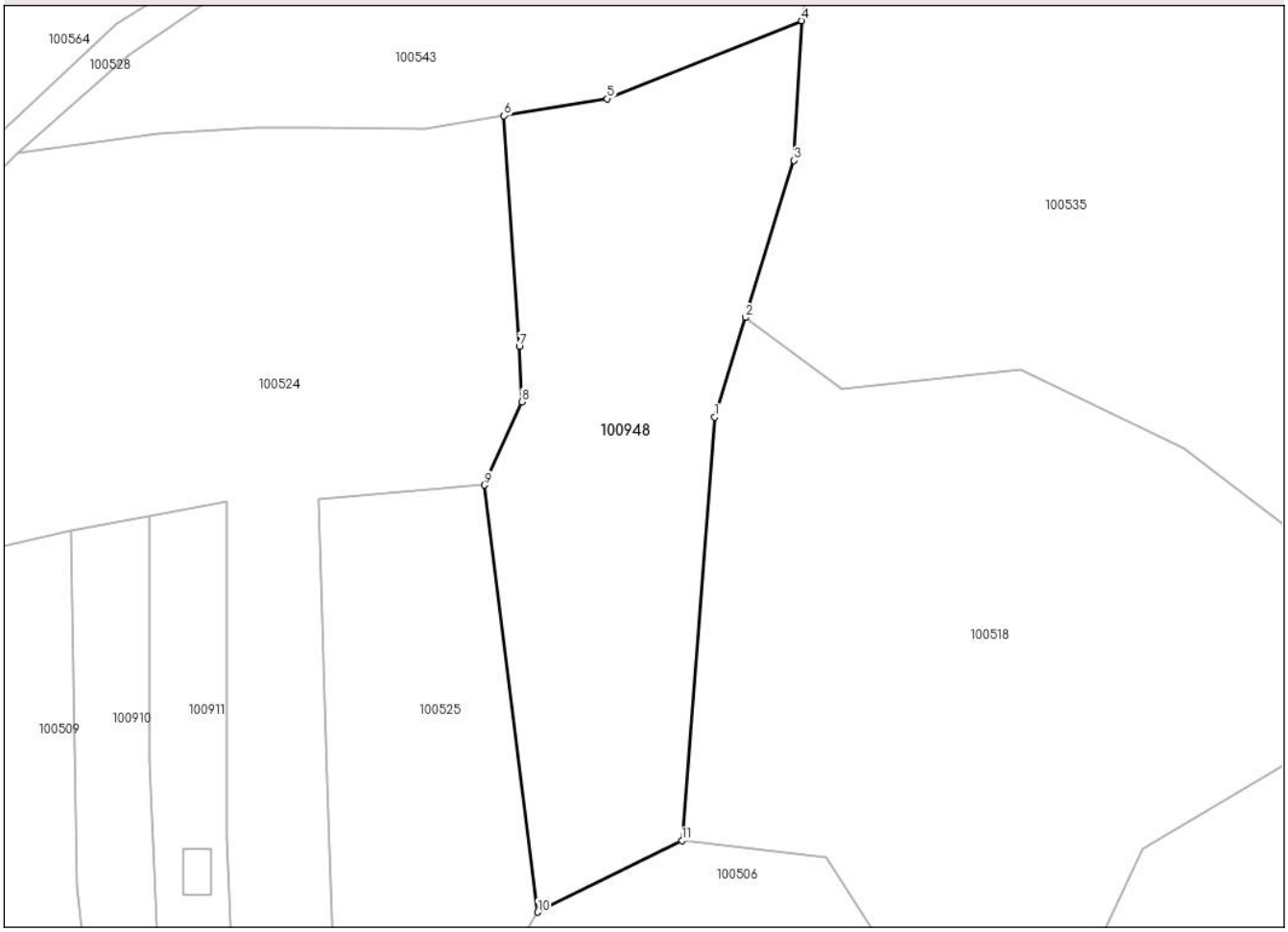

Date referitoare la teren

Crt	Categorie folosință	Intra vilan	Suprafaţa (mp)	Tarla	Parcelă	Nr. topo	Observaţii / Referinţe
1	faneata	NU	3.507	-	-	-	

Lungime Segmente
1) Valorile lungimilor segmentelor sunt obţinute din proiecţie în plan.

Punct început	X / Y	Punct sfârşit	X / Y	Lungime segment (** (m)
1	372.058,913 534.529,302	2	372.063,284 534.543,5	14.856
2	372.063,284 534.543,5	3	372.070,168 534.565,862	23.398
3	372.070,168 534.565,862	4	372.071,284 534.585,737	19.906
4	372.071,284 534.585,737	5	372.043,614 534.574,638	29.813
5	372.043,614 534.574,638	6	372.028,877 534.572,208	14.936

Document care conține date cu caracter personal, protejat de prevederile Regulamentului (UE) nr. 679/2016 și Legii 190/2018

Punct început	X / Y	Punct sfârşit	X / Y	Lungime segment (** (m)
6	372.028,877 534.572,208	7	372.031,071 534.539,375	32.907
7	372.031,071 534.539,375	8	372.031,417 534.531,5	7.882
8	372.031,417 534.531,5	9	372.026,112 534.519,646	12.988
9	372.026,112 534.519,646	10	372.033,683 534.458,851	61.264
10	372.033,683 534.458,851	11	372.054,22 534.469,045	22.927
11	372.054,22 534.469,045	1	372.058,913 534.529,302	60.439

** Lungimile segmentelor sunt determinate în planul de proiecţie Stereo 70 şi sunt rotunjite la 1 milimetru.
*** Distanţa dintre puncte este formată din segmente cumulate ce sunt mai mici decât valoarea 1 milimetru.

Document care conține date cu caracter personal, protejat de prevederile Regulamentului (UE) nr. 679/2016 și Legii 190/2018

DATE DESPRE IMOBILUL NR. 100949

Oficiul de Cadastru şi Publicitate Imobiliară ALBA
Biroul de Cadastru şi Publicitate Imobiliară Campeni

A. Partea I. Descrierea imobilului

Nr. CF vechi:1041
Nr. topografic:parte din 15473/1,15473/2, 15486/1

TEREN Extravilan
Adresa: Jud. Alba

Nr. Crt	Nr cadastral Nr. topografic	Suprafaţa* (mp)	Observaţii / Referinţe
A1		1.118	Sector cadastral:35 Teren neimprejmuit;

B. Partea II. Proprietari şi acte

Inscrieri privitoare la dreptul de proprietate şi alte drepturi reale		Referinţe
1 / 04/10/2024		
Act Normativ nr. 7, din 13/03/1996 emis de PARLAMENTUL ROMÂNIEI;		
B1	Inscrierea posesiei, drept de PROPRIETATE, dobandit prin Lege, cota actuala 1/1	A1
	1) **NEIDENTIFICAT NEIDENTIFICAT**	
/		
Act Normativ nr. 7, din 13/03/1996 emis de Parlamentul României (art 13);		
B2	Se noteaza mentiunea de proprietar neidentificat	A1

C. Partea III. SARCINI .

Inscrieri privind dezmembramintele dreptului de proprietate, drepturi reale de garanţie şi sarcini	Referinţe
NU SUNT	

Document care conține date cu caracter personal, protejat de prevederile Regulamentului (UE) nr. 679/2016 și Legii 190/2018

Anexa Nr. 1 La Partea I

Teren

Nr cadastral	Suprafaţa (mp)*	Observaţii / Referinţe
	1.118	

* Suprafaţa este determinată in planul de proiecţie Stereo 70.

DETALII LINIARE IMOBIL

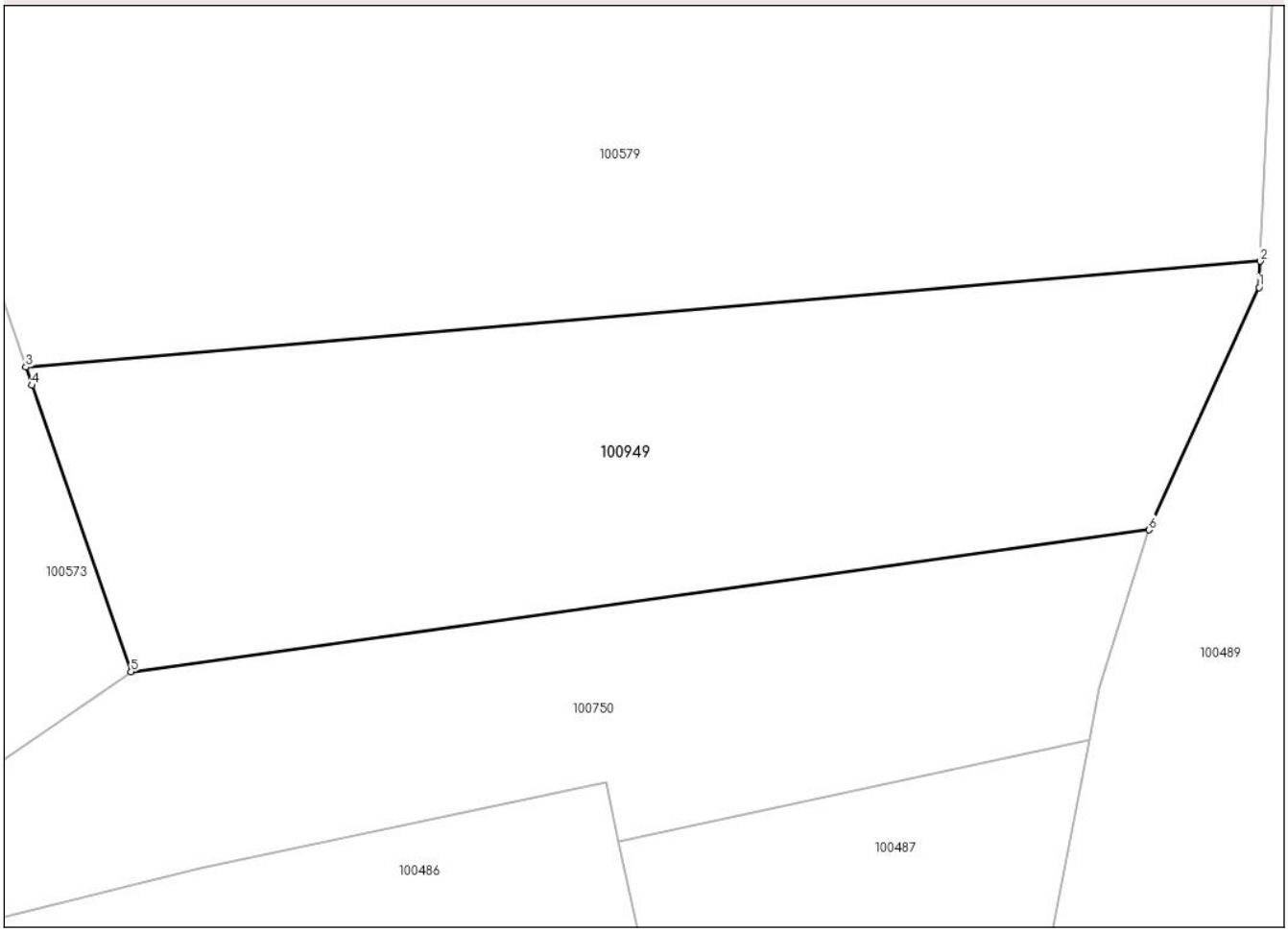

Date referitoare la teren

Crt	Categorie folosință	Intra vilan	Suprafaţa (mp)	Tarla	Parcelă	Nr. topo	Observaţii / Referinţe
1	faneata	NU	1.118	-	-	-	

Lungime Segmente
1) Valorile lungimilor segmentelor sunt obţinute din proiecţie în plan.

Punct început	X / Y	Punct sfârşit	X / Y	Lungime segment (** (m)
1	372.210,261 534.767,41	2	372.210,333 534.768,958	1.549
2	372.210,333 534.768,958	3	372.137,769 534.762,735	72.831
3	372.137,769 534.762,735	4	372.138,136 534.761,67	1.127
4	372.138,136 534.761,67	5	372.143,943 534.744,849	17.795
5	372.143,943 534.744,849	6	372.203,801 534.753,182	60.435

Document care conține date cu caracter personal, protejat de prevederile Regulamentului (UE) nr. 679/2016 și Legii 190/2018

Punct început	X / Y	Punct sfârşit	X / Y	Lungime segment (** (m)
6	372.203,801 534.753,182	1	372.210,261 534.767,41	15.626

** Lungimile segmentelor sunt determinate în planul de proiecţie Stereo 70 şi sunt rotunjite la 1 milimetru.
*** Distanţa dintre puncte este formată din segmente cumulate ce sunt mai mici decât valoarea 1 milimetru.

Document care conține date cu caracter personal, protejat de prevederile Regulamentului (UE) nr. 679/2016 și Legii 190/2018

DATE DESPRE IMOBILUL NR. 100950

Oficiul de Cadastru şi Publicitate Imobiliară ALBA
Biroul de Cadastru şi Publicitate Imobiliară Campeni

A. Partea I. Descrierea imobilului

Nr. CF vechi:1041
Nr. topografic:parte din 15473/1,15473/2, 15486/1

TEREN Necunoscut

Adresa: Loc. Mogos, Jud. Alba

Nr. Crt	Nr cadastral Nr. topografic	Suprafaţa* (mp)	Observaţii / Referinţe
A1		3.115	Sector cadastral:35 Teren neimprejmuit;

B. Partea II. Proprietari şi acte

Inscrieri privitoare la dreptul de proprietate şi alte drepturi reale		Referinţe
1 / 04/10/2024		
Act Normativ nr. 7, din 13/03/1996 emis de PARLAMENTUL ROMÂNIEI;		
B1	Inscrierea posesiei, drept de PROPRIETATE, dobandit prin Lege, cota actuala 1/1	A1
	1) **NEIDENTIFICAT NEIDENTIFICAT**	
/		
Act Normativ nr. 7, din 13/03/1996 emis de Parlamentul României (art 13);		
B2	Se noteaza mentiunea de proprietar neidentificat	A1

C. Partea III. SARCINI .

Inscrieri privind dezmembramintele dreptului de proprietate, drepturi reale de garanţie şi sarcini	Referinţe
NU SUNT	

Document care conține date cu caracter personal, protejat de prevederile Regulamentului (UE) nr. 679/2016 și Legii 190/2018

Anexa Nr. 1 La Partea I

Teren

Nr cadastral	Suprafaţa (mp)*	Observaţii / Referinţe
	3.115	

* Suprafaţa este determinată in planul de proiecţie Stereo 70.

DETALII LINIARE IMOBIL

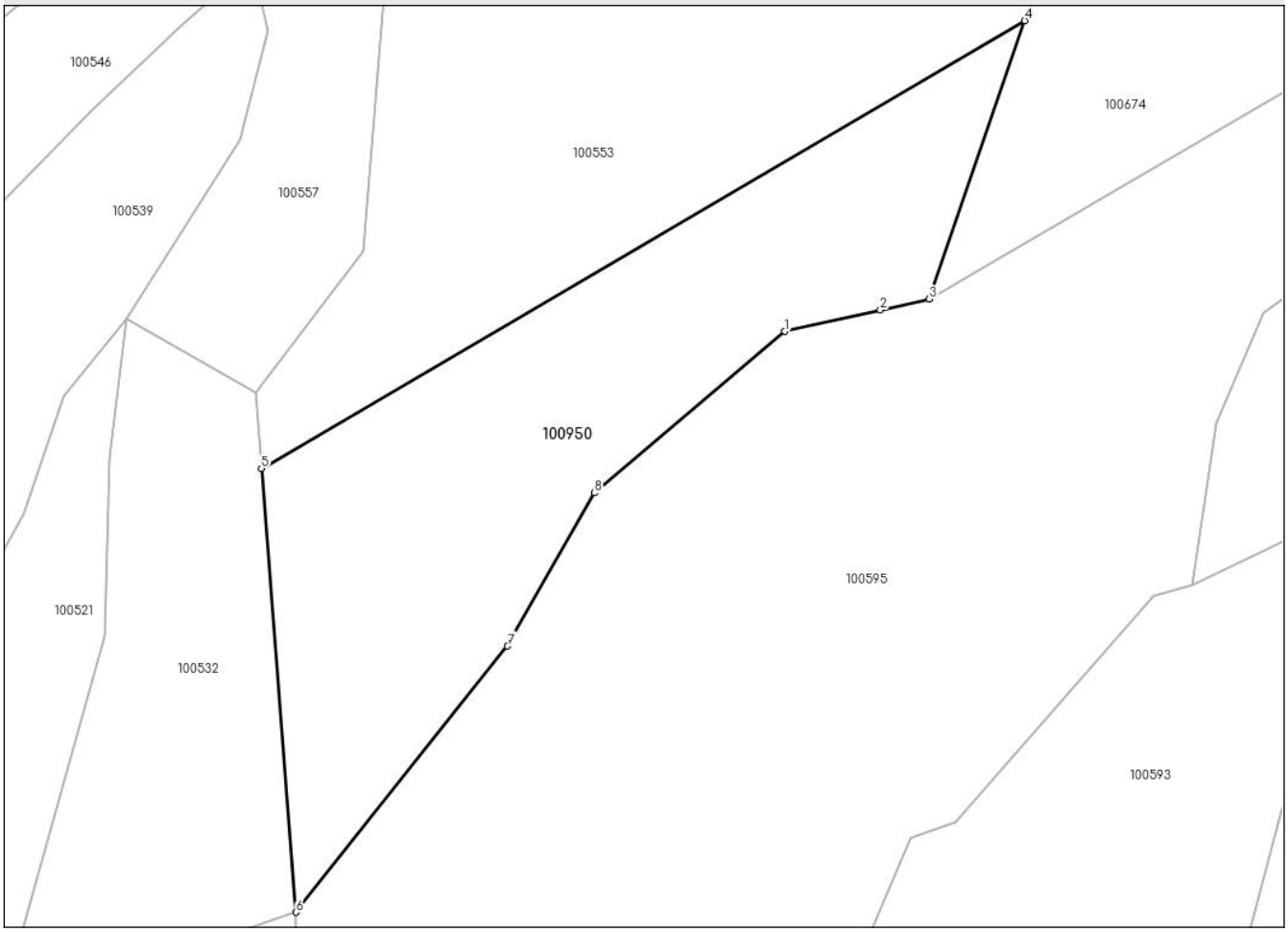

Date referitoare la teren

Crt	Categorie folosință	Intra vilan	Suprafaţa (mp)	Tarla	Parcelă	Nr. topo	Observaţii / Referinţe
1	pasune	NU	2.256	-	-	-	PĂȘUNE ÎMPĂDURITĂ
2	pasune	DA	859	-	-	-	

Lungime Segmente
1) Valorile lungimilor segmentelor sunt obţinute din proiecţie în plan.

Punct început	X / Y	Punct sfârşit	X / Y	Lungime segment (** (m)
1	372.458,523 534.592,149	2	372.470,765 534.594,874	12.541
2	372.470,765 534.594,874	3	372.476,983 534.596,258	6.37
3	372.476,983 534.596,258	4	372.489,215 534.631,836	37.623
4	372.489,215 534.631,836	5	372.391,593 534.574,613	113.158

Document care conține date cu caracter personal, protejat de prevederile Regulamentului (UE) nr. 679/2016 și Legii 190/2018

Punct început	X / Y	Punct sfârşit	X / Y	Lungime segment (** (m)
5	372.391,593 534.574,613	6	372.396,02 534.517,941	56.845
6	372.396,02 534.517,941	7	372.423,069 534.551,932	43.44
7	372.423,069 534.551,932	8	372.434,181 534.571,511	22.513
8	372.434,181 534.571,511	1	372.458,523 534.592,149	31.913

** Lungimile segmentelor sunt determinate în planul de proiecţie Stereo 70 şi sunt rotunjite la 1 milimetru.
*** Distanţa dintre puncte este formată din segmente cumulate ce sunt mai mici decât valoarea 1 milimetru.

Document care conține date cu caracter personal, protejat de prevederile Regulamentului (UE) nr. 679/2016 și Legii 190/2018

DATE DESPRE IMOBILUL NR. 100951

Oficiul de Cadastru şi Publicitate Imobiliară ALBA
Biroul de Cadastru şi Publicitate Imobiliară Campeni

A. Partea I. Descrierea imobilului

TEREN Extravilan
Adresa: Jud. Alba

Nr. Crt	Nr cadastral Nr. topografic	Suprafaţa* (mp)	Observaţii / Referinţe
A1		17.220	Sector cadastral:35 Teren neimprejmuit;

B. Partea II. Proprietari şi acte

Inscrieri privitoare la dreptul de proprietate şi alte drepturi reale		Referinţe
1 / 04/10/2024		
Act Normativ nr. 7, din 13/03/1996 emis de PARLAMENTUL ROMÂNIEI;		
B1	Inscrierea posesiei, drept de PROPRIETATE, dobandit prin Lege, cota actuala 1/1	A1
	1) **NEIDENTIFICAT NEIDENTIFICAT**	
/		
Act Normativ nr. 7, din 13/03/1996 emis de Parlamentul României (art 13);		
B2	Se noteaza mentiunea de proprietar neidentificat	A1

C. Partea III. SARCINI .

Inscrieri privind dezmembramintele dreptului de proprietate, drepturi reale de garanţie şi sarcini	Referinţe
NU SUNT	

Document care conține date cu caracter personal, protejat de prevederile Regulamentului (UE) nr. 679/2016 și Legii 190/2018

Anexa Nr. 1 La Partea I

Teren

Nr cadastral	Suprafaţa (mp)*	Observaţii / Referinţe
	17.220	

* Suprafaţa este determinată in planul de proiecţie Stereo 70.

DETALII LINIARE IMOBIL

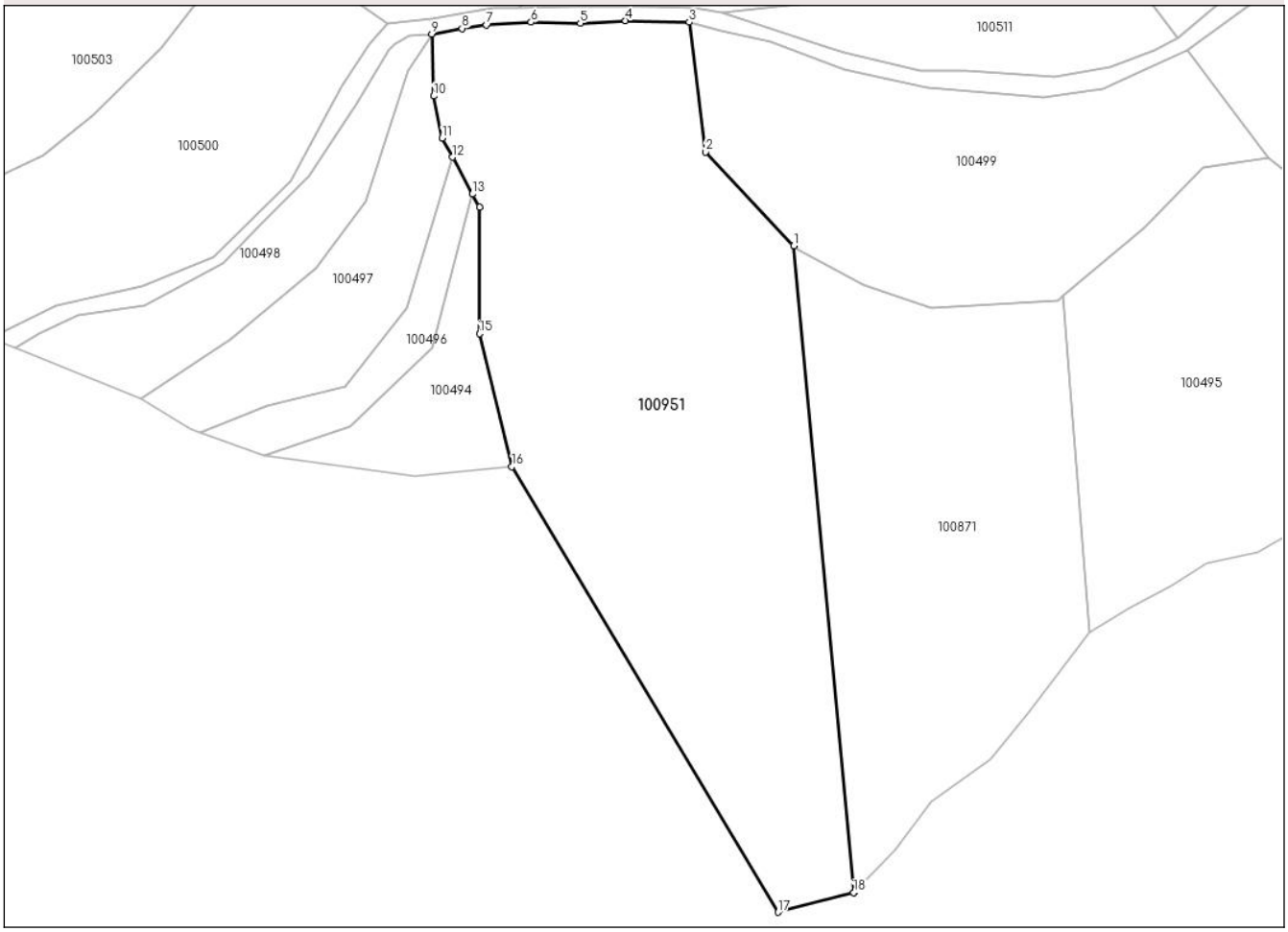

Date referitoare la teren

Crt	Categorie folosință	Intra vilan	Suprafaţa (mp)	Tarla	Parcelă	Nr. topo	Observaţii / Referinţe
1	padure	NU	17.220	-	-	-	537B

Lungime Segmente
1) Valorile lungimilor segmentelor sunt obţinute din proiecţie în plan.

Punct început	X / Y	Punct sfârşit	X / Y	Lungime segment (** (m)
1	371.651,008 534.334,771	2	371.625,846 534.361,337	36.591
2	371.625,846 534.361,337	3	371.621,238 534.398,203	37.153
3	371.621,238 534.398,203	4	371.603,148 534.398,637	18.094
4	371.603,148 534.398,637	5	371.590,301 534.397,891	12.869
5	371.590,301 534.397,891	6	371.576,258 534.398,189	14.046

Document care conține date cu caracter personal, protejat de prevederile Regulamentului (UE) nr. 679/2016 și Legii 190/2018

Punct început	X / Y	Punct sfârşit	X / Y	Lungime segment (** (m)
6	371.576,258 534.398,189	7	371.563,56 534.397,443	12.72
7	371.563,56 534.397,443	8	371.556,651 534.396,443	6.98
8	371.556,651 534.396,443	9	371.548,071 534.394,799	8.737
9	371.548,071 534.394,799	10	371.548,618 534.377,269	17.539
10	371.548,618 534.377,269	11	371.550,977 534.365,254	12.245
11	371.550,977 534.365,254	12	371.553,902 534.359,88	6.119
12	371.553,902 534.359,88	13	371.559,603 534.349,407	11.924
13	371.559,603 534.349,407	14	371.561,598 534.345,741	4.174
14	371.561,598 534.345,741	15	371.561,598 534.309,758	35.983
15	371.561,598 534.309,758	16	371.570,86 534.272,033	38.846
16	371.570,86 534.272,033	17	371.646,5 534.145,5	147.418
17	371.646,5 534.145,5	18	371.668,0 534.151,0	22.192
18	371.668,0 534.151,0	19	371.668,188 534.151,196	0.272
19	371.668,188 534.151,196	1	371.651,008 534.334,771	184.377

** Lungimile segmentelor sunt determinate în planul de proiecţie Stereo 70 şi sunt rotunjite la 1 milimetru.
*** Distanţa dintre puncte este formată din segmente cumulate ce sunt mai mici decât valoarea 1 milimetru.

Document care conține date cu caracter personal, protejat de prevederile Regulamentului (UE) nr. 679/2016 și Legii 190/2018

DATE DESPRE IMOBILUL NR. 100973

Oficiul de Cadastru şi Publicitate Imobiliară ALBA
Biroul de Cadastru şi Publicitate Imobiliară Campeni

A. Partea I. Descrierea imobilului

TEREN Extravilan
Adresa: Jud. Alba

Nr. Crt	Nr cadastral Nr. topografic	Suprafaţa* (mp)	Observaţii / Referinţe
A1		294	Sector cadastral:35 Teren neimprejmuit;

B. Partea II. Proprietari şi acte

Inscrieri privitoare la dreptul de proprietate şi alte drepturi reale		Referinţe
1 / 04/10/2024		
Act Normativ nr. 7, din 13/03/1996 emis de PARLAMENTUL ROMÂNIEI;		
B1	Inscrierea posesiei, drept de PROPRIETATE, dobandit prin Lege, cota actuala 1/1	A1
	1) **NEIDENTIFICAT NEIDENTIFICAT**	
/		
Act Normativ nr. 7, din 13/03/1996 emis de Parlamentul României (art 13);		
B2	Se noteaza mentiunea de proprietar neidentificat	A1

C. Partea III. SARCINI .

Inscrieri privind dezmembramintele dreptului de proprietate, drepturi reale de garanţie şi sarcini	Referinţe
NU SUNT	

Document care conține date cu caracter personal, protejat de prevederile Regulamentului (UE) nr. 679/2016 și Legii 190/2018

Anexa Nr. 1 La Partea I

Teren

Nr cadastral	Suprafaţa (mp)*	Observaţii / Referinţe
	294	

* Suprafaţa este determinată in planul de proiecţie Stereo 70.

DETALII LINIARE IMOBIL

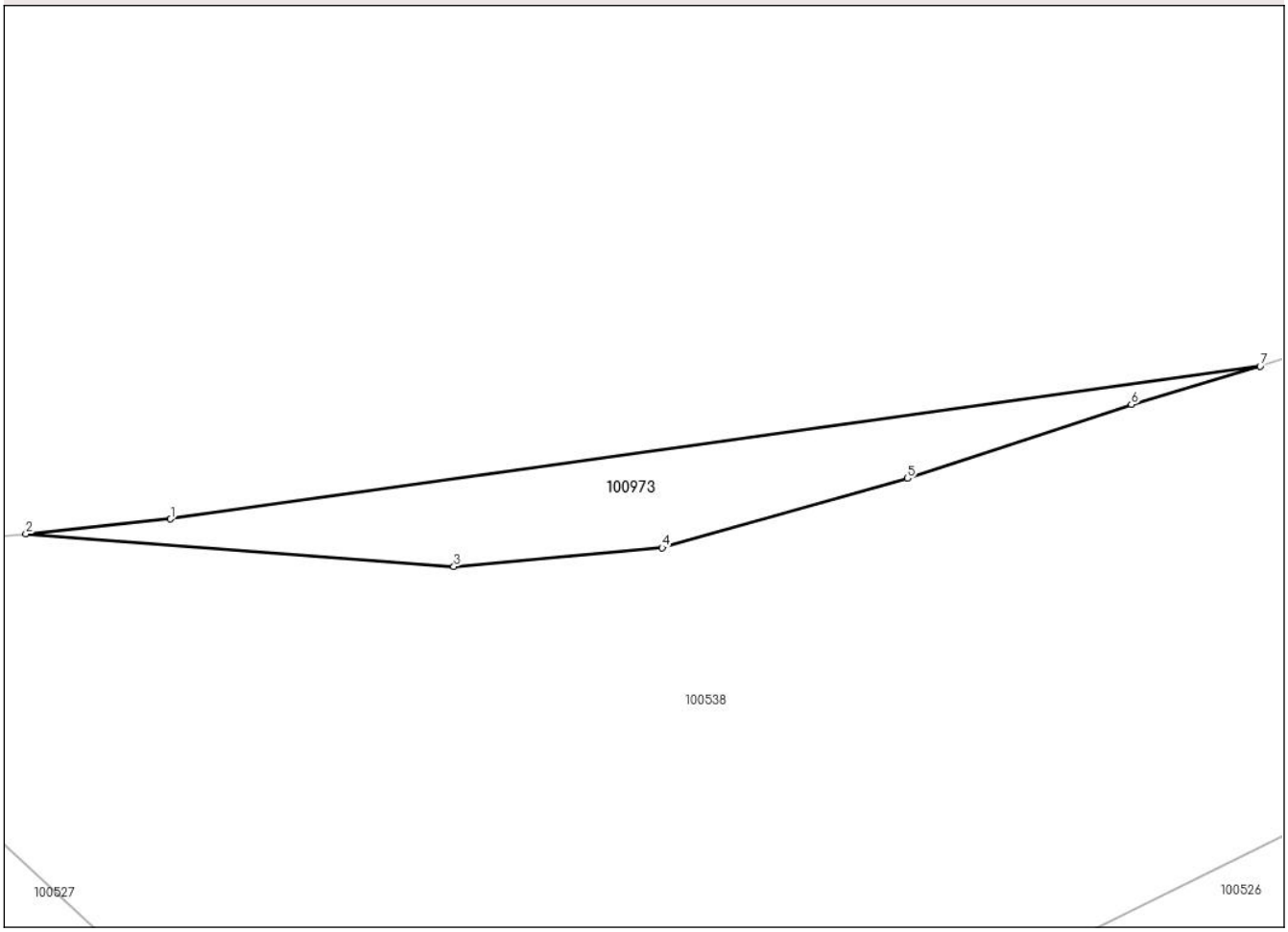

Date referitoare la teren

Crt	Categorie folosință	Intra vilan	Suprafaţa (mp)	Tarla	Parcelă	Nr. topo	Observaţii / Referinţe
1	pasune	NU	294	-	-	-	

Lungime Segmente
1) Valorile lungimilor segmentelor sunt obţinute din proiecţie în plan.

Punct început	X / Y	Punct sfârşit	X / Y	Lungime segment (** (m)
1	371.314,077 534.565,499	2	371.304,514 534.564,526	9.613
2	371.304,514 534.564,526	3	371.332,796 534.562,36	28.365
3	371.332,796 534.562,36	4	371.346,572 534.563,605	13.832
4	371.346,572 534.563,605	5	371.362,785 534.568,185	16.847
5	371.362,785 534.568,185	6	371.377,573 534.573,066	15.573

Document care conține date cu caracter personal, protejat de prevederile Regulamentului (UE) nr. 679/2016 și Legii 190/2018

Punct început	X / Y	Punct sfârşit	X / Y	Lungime segment (** (m)
6	371.377,573 534.573,066	7	371.386,099 534.575,582	8.889
7	371.386,099 534.575,582	1	371.314,077 534.565,499	72.724

** Lungimile segmentelor sunt determinate în planul de proiecţie Stereo 70 şi sunt rotunjite la 1 milimetru.
*** Distanţa dintre puncte este formată din segmente cumulate ce sunt mai mici decât valoarea 1 milimetru.

Document care conține date cu caracter personal, protejat de prevederile Regulamentului (UE) nr. 679/2016 și Legii 190/2018