DATE DESPRE IMOBILUL NR. 100317

Oficiul de Cadastru şi Publicitate Imobiliară ALBA
Biroul de Cadastru şi Publicitate Imobiliară Campeni

A. Partea I. Descrierea imobilului

Nr. CF vechi:224
Nr. topografic:4454,4455,4456,4457

TEREN Intravilan

Adresa: Loc. Bârlesti, Jud. Alba

Nr. Crt	Nr cadastral Nr. topografic	Suprafaţa* (mp)	Observaţii / Referinţe
A1		119	Sector cadastral:100 Teren imprejmuit;

B. Partea II. Proprietari şi acte

Inscrieri privitoare la dreptul de proprietate şi alte drepturi reale		Referinţe
1 / 11/10/2024		
Act Normativ nr. 7, din 13/03/1996 emis de PARLAMENTUL ROMÂNIEI;		
B1	Inscrierea posesiei, drept de PROPRIETATE, dobandit prin Lege, cota actuala 1/1	A1
	1) **NEIDENTIFICAT NEIDENTIFICAT**	
/		
Act Normativ nr. 7, din 13/03/1996 emis de Parlamentul României (art 13);		
B2	Se noteaza mentiunea de proprietar neidentificat	A1

C. Partea III. SARCINI .

Inscrieri privind dezmembramintele dreptului de proprietate, drepturi reale de garanţie şi sarcini	Referinţe
NU SUNT	

Document care conține date cu caracter personal, protejat de prevederile Regulamentului (UE) nr. 679/2016 și Legii 190/2018

Anexa Nr. 1 La Partea I

Teren

Nr cadastral	Suprafaţa (mp)*	Observaţii / Referinţe
	119	

* Suprafaţa este determinată in planul de proiecţie Stereo 70.

DETALII LINIARE IMOBIL

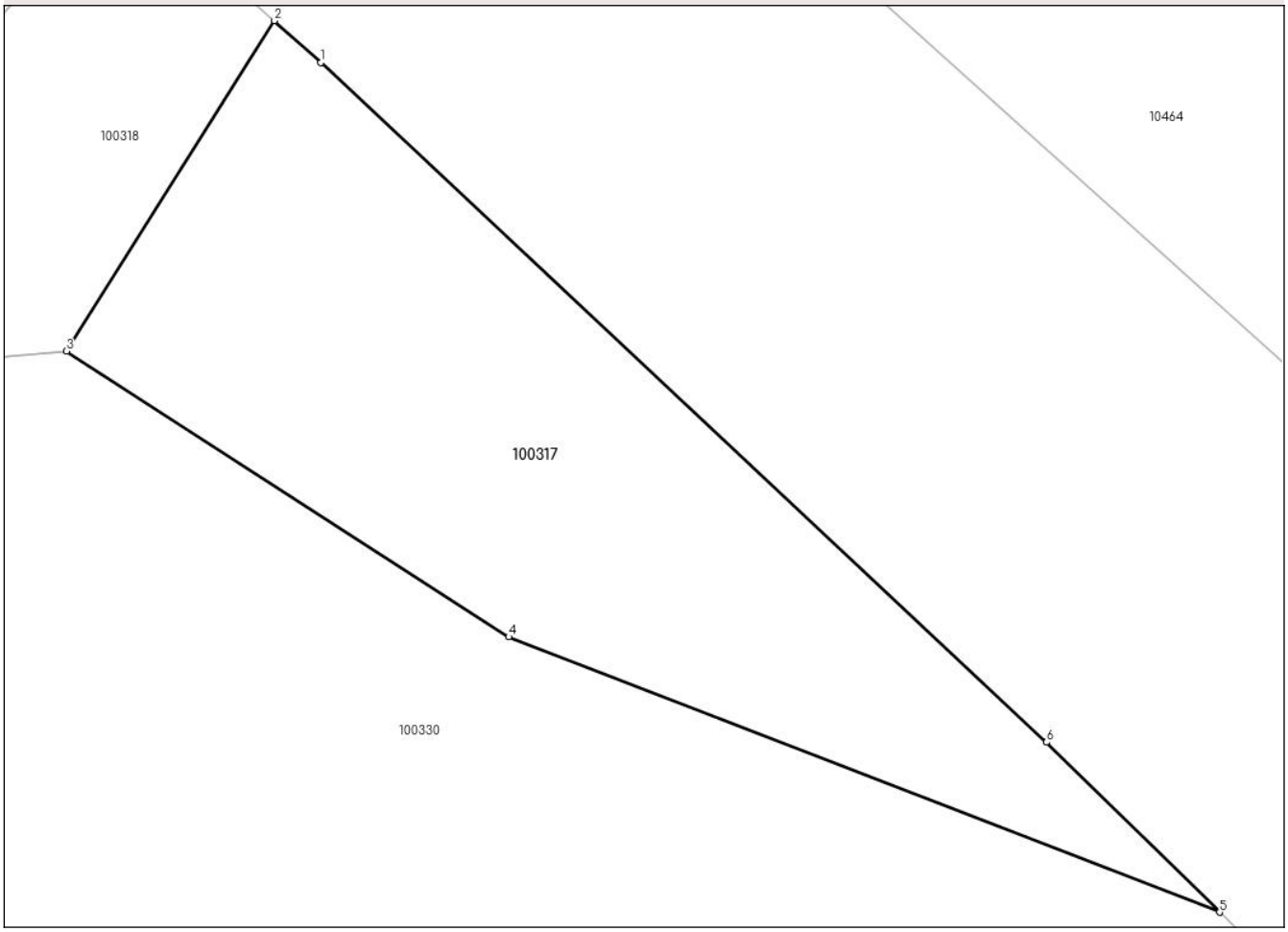

Date referitoare la teren

Crt	Categorie folosință	Intra vilan	Suprafaţa (mp)	Tarla	Parcelă	Nr. topo	Observaţii / Referinţe
1	neproductiv	DA	119	-	-	-	

Lungime Segmente
1) Valorile lungimilor segmentelor sunt obţinute din proiecţie în plan.

Punct început	X / Y	Punct sfârşit	X / Y	Lungime segment (** (m)
1	367.858,675 530.797,656	2	367.857,742 530.798,499	1.258
2	367.857,742 530.798,499	3	367.853,558 530.791,855	7.852
3	367.853,558 530.791,855	4	367.862,456 530.786,112	10.59
4	367.862,456 530.786,112	5	367.876,761 530.780,578	15.338
5	367.876,761 530.780,578	6	367.873,281 530.783,996	4.878

Document care conține date cu caracter personal, protejat de prevederile Regulamentului (UE) nr. 679/2016 și Legii 190/2018

Punct început	X / Y	Punct sfârşit	X / Y	Lungime segment (** (m)
6	367.873,281 530.783,996	1	367.858,675 530.797,656	19.998

** Lungimile segmentelor sunt determinate în planul de proiecţie Stereo 70 şi sunt rotunjite la 1 milimetru.
*** Distanţa dintre puncte este formată din segmente cumulate ce sunt mai mici decât valoarea 1 milimetru.

Document care conține date cu caracter personal, protejat de prevederile Regulamentului (UE) nr. 679/2016 și Legii 190/2018

DATE DESPRE IMOBILUL NR. 100318

Oficiul de Cadastru şi Publicitate Imobiliară ALBA
Biroul de Cadastru şi Publicitate Imobiliară Campeni

A. Partea I. Descrierea imobilului

Nr. CF vechi:224
Nr. topografic:parte din 4454,4455,4456,4457

TEREN Intravilan

Adresa: Loc. Bârlesti, Jud. Alba

Nr. Crt	Nr cadastral Nr. topografic	Suprafaţa* (mp)	Observaţii / Referinţe
A1		53	Sector cadastral:100 Teren imprejmuit;

B. Partea II. Proprietari şi acte

Inscrieri privitoare la dreptul de proprietate şi alte drepturi reale		Referinţe
1 / 11/10/2024		
Act Normativ nr. 7, din 13/03/1996 emis de PARLAMENTUL ROMÂNIEI;		
B1	Inscrierea posesiei, drept de PROPRIETATE, dobandit prin Lege, cota actuala 1/1	A1
	1) **NEIDENTIFICAT NEIDENTIFICAT**	
/		
Act Normativ nr. 7, din 13/03/1996 emis de Parlamentul României (art 13);		
B2	Se noteaza mentiunea de proprietar neidentificat	A1

C. Partea III. SARCINI .

Inscrieri privind dezmembramintele dreptului de proprietate, drepturi reale de garanţie şi sarcini	Referinţe
NU SUNT	

Document care conține date cu caracter personal, protejat de prevederile Regulamentului (UE) nr. 679/2016 și Legii 190/2018

Anexa Nr. 1 La Partea I

Teren

Nr cadastral	Suprafaţa (mp)*	Observaţii / Referinţe
	53	

* Suprafaţa este determinată in planul de proiecţie Stereo 70.

DETALII LINIARE IMOBIL

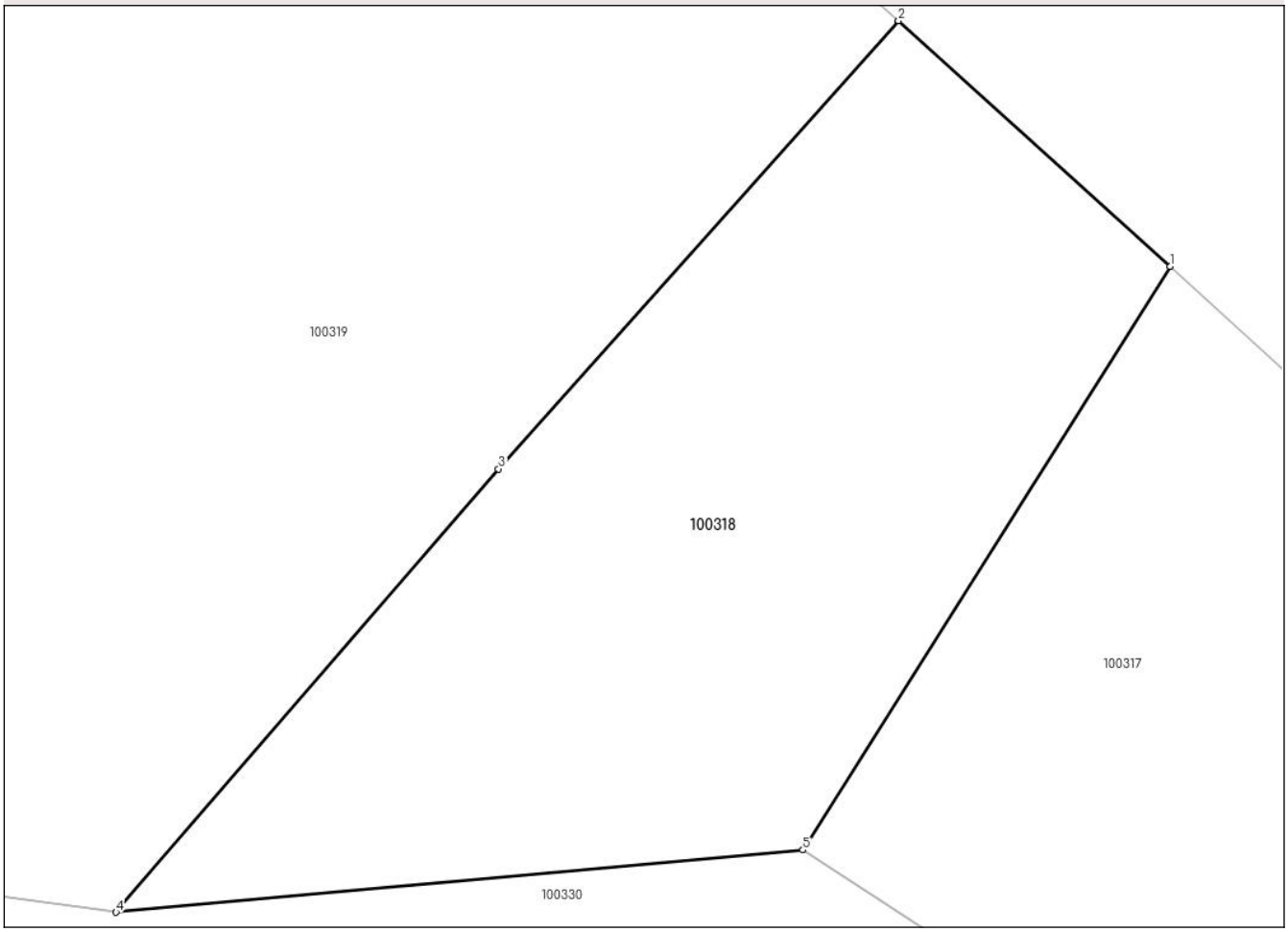

Date referitoare la teren

Crt	Categorie folosință	Intra vilan	Suprafaţa (mp)	Tarla	Parcelă	Nr. topo	Observaţii / Referinţe
1	neproductiv	DA	53	-	-	-	

Lungime Segmente
1) Valorile lungimilor segmentelor sunt obţinute din proiecţie în plan.

Punct început	X / Y	Punct sfârşit	X / Y	Lungime segment (** (m)
1	367.857,742 530.798,499	2	367.854,647 530.801,294	4.17
2	367.854,647 530.801,294	3	367.850,088 530.796,192	6.842
3	367.850,088 530.796,192	4	367.845,73 530.791,146	6.667
4	367.845,73 530.791,146	5	367.853,558 530.791,855	7.86
5	367.853,558 530.791,855	1	367.857,742 530.798,499	7.852

Document care conține date cu caracter personal, protejat de prevederile Regulamentului (UE) nr. 679/2016 și Legii 190/2018

** Lungimile segmentelor sunt determinate în planul de proiecţie Stereo 70 şi sunt rotunjite la 1 milimetru.
*** Distanţa dintre puncte este formată din segmente cumulate ce sunt mai mici decât valoarea 1 milimetru.

Document care conține date cu caracter personal, protejat de prevederile Regulamentului (UE) nr. 679/2016 și Legii 190/2018

DATE DESPRE IMOBILUL NR. 100319

Oficiul de Cadastru şi Publicitate Imobiliară ALBA
Biroul de Cadastru şi Publicitate Imobiliară Campeni

A. Partea I. Descrierea imobilului

Nr. CF vechi:224
Nr. topografic:parte din 4454,4455,4456,4457

TEREN Intravilan

Adresa: Loc. Bârlesti, Jud. Alba

Nr. Crt	Nr cadastral Nr. topografic	Suprafaţa* (mp)	Observaţii / Referinţe
A1		191	Sector cadastral:100 Teren imprejmuit;

B. Partea II. Proprietari şi acte

Inscrieri privitoare la dreptul de proprietate şi alte drepturi reale		Referinţe
1 / 11/10/2024		
Act Normativ nr. 7, din 13/03/1996 emis de PARLAMENTUL ROMÂNIEI;		
B1	Inscrierea posesiei, drept de PROPRIETATE, dobandit prin Lege, cota actuala 1/1	A1
	1) **NEIDENTIFICAT NEIDENTIFICAT**	
/		
Act Normativ nr. 7, din 13/03/1996 emis de Parlamentul României (art 13);		
B2	Se noteaza mentiunea de proprietar neidentificat	A1

C. Partea III. SARCINI .

Inscrieri privind dezmembramintele dreptului de proprietate, drepturi reale de garanţie şi sarcini	Referinţe
NU SUNT	

Document care conține date cu caracter personal, protejat de prevederile Regulamentului (UE) nr. 679/2016 și Legii 190/2018

Anexa Nr. 1 La Partea I

Teren

Nr cadastral	Suprafaţa (mp)*	Observaţii / Referinţe
	191	

* Suprafaţa este determinată in planul de proiecţie Stereo 70.

DETALII LINIARE IMOBIL

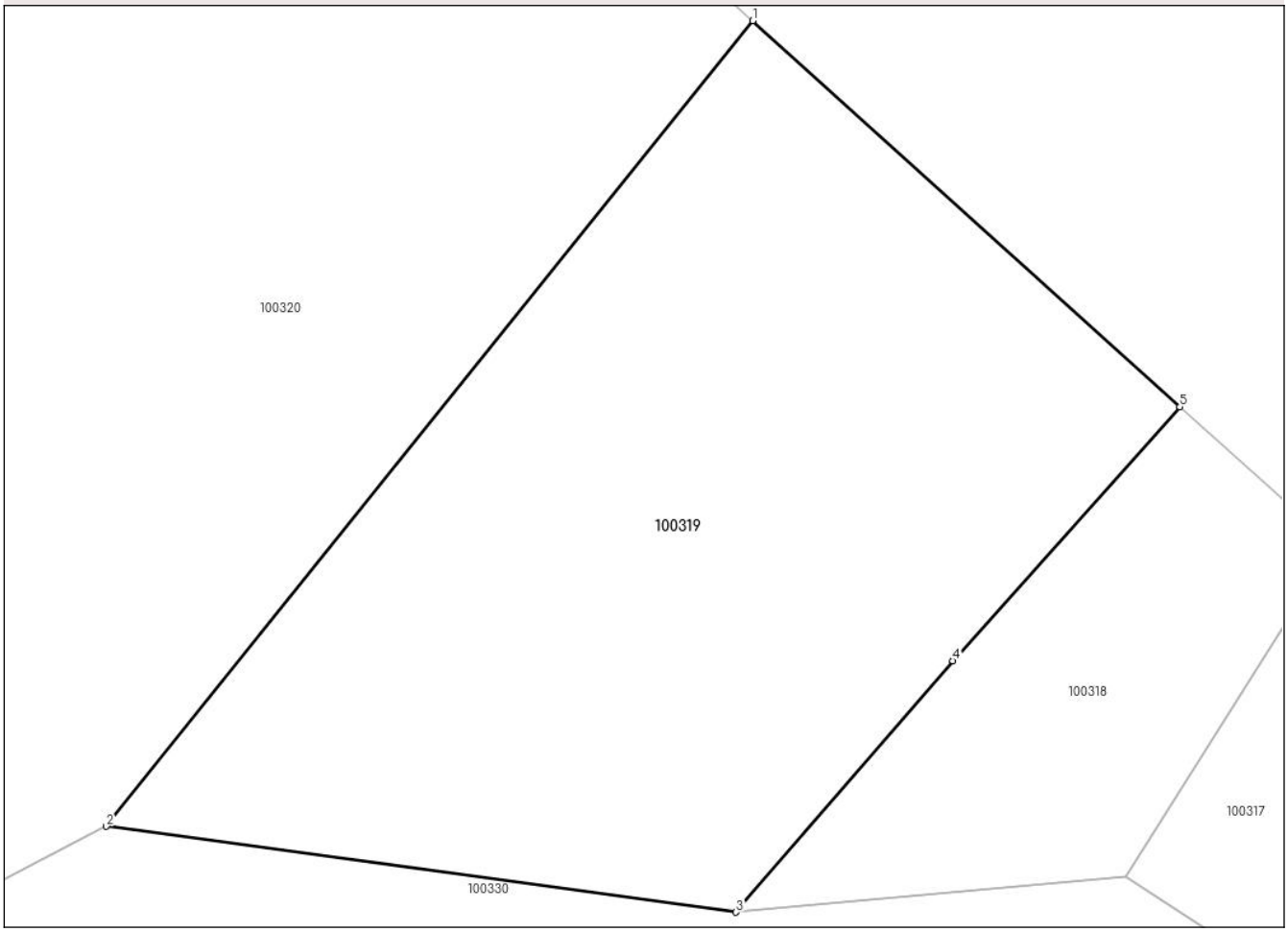

Date referitoare la teren

Crt	Categorie folosință	Intra vilan	Suprafaţa (mp)	Tarla	Parcelă	Nr. topo	Observaţii / Referinţe
1	neproductiv	DA	191	-	-	-	

Lungime Segmente
1) Valorile lungimilor segmentelor sunt obţinute din proiecţie în plan.

Punct început	X / Y	Punct sfârşit	X / Y	Lungime segment (** (m)
1	367.846,064 530.809,044	2	367.833,073 530.792,871	20.744
2	367.833,073 530.792,871	3	367.845,73 530.791,146	12.774
3	367.845,73 530.791,146	4	367.850,088 530.796,192	6.667
4	367.850,088 530.796,192	5	367.854,647 530.801,294	6.842
5	367.854,647 530.801,294	1	367.846,064 530.809,044	11.564

Document care conține date cu caracter personal, protejat de prevederile Regulamentului (UE) nr. 679/2016 și Legii 190/2018

** Lungimile segmentelor sunt determinate în planul de proiecţie Stereo 70 şi sunt rotunjite la 1 milimetru.
*** Distanţa dintre puncte este formată din segmente cumulate ce sunt mai mici decât valoarea 1 milimetru.

Document care conține date cu caracter personal, protejat de prevederile Regulamentului (UE) nr. 679/2016 și Legii 190/2018

DATE DESPRE IMOBILUL NR. 100320

Oficiul de Cadastru şi Publicitate Imobiliară ALBA
Biroul de Cadastru şi Publicitate Imobiliară Campeni

A. Partea I. Descrierea imobilului

Nr. CF vechi:224
Nr. topografic:parte din 4439,4440,4441,4442

TEREN Intravilan

Adresa: Loc. Bârlesti, Jud. Alba

Nr. Crt	Nr cadastral Nr. topografic	Suprafaţa* (mp)	Observaţii / Referinţe
A1		3.150	Sector cadastral:100 Teren imprejmuit;

B. Partea II. Proprietari şi acte

Inscrieri privitoare la dreptul de proprietate şi alte drepturi reale		Referinţe
1 / 11/10/2024		
Act Normativ nr. 7, din 13/03/1996 emis de PARLAMENTUL ROMÂNIEI (lege);		
B1	Intabulare, drept de PROPRIETATE, dobandit prin Lege, cota actuala 1/1	A1
	1) **NEIDENTIFICAT NEIDENTIFICAT**	
Act Administrativ nr. 3940, din 08/10/2024 emis de PRIMĂRIA COMUNEI MOGOȘ (adeverinta);		
B2	SE NOTEAZĂ POSESIA FAPTICĂ ÎN FAVOAREA LUI	A1
	1) **COSTINAȘ DAN-LIVIU**	

C. Partea III. SARCINI .

Inscrieri privind dezmembramintele dreptului de proprietate, drepturi reale de garanţie şi sarcini	Referinţe
NU SUNT	

Anexa Nr. 1 La Partea I

Teren

Nr cadastral	Suprafaţa (mp)*	Observaţii / Referinţe
	3.150	

* Suprafaţa este determinată in planul de proiecţie Stereo 70.

DETALII LINIARE IMOBIL

Date referitoare la teren

Crt	Categorie folosință	Intra vilan	Suprafaţa (mp)	Tarla	Parcelă	Nr. topo	Observaţii / Referinţe
1	faneata	DA	3.150	-	-	-	

Lungime Segmente
1) Valorile lungimilor segmentelor sunt obţinute din proiecţie în plan.

Punct început	X / Y	Punct sfârşit	X / Y	Lungime segment (** (m)
1	367.801,835 530.848,983	2	367.793,834 530.856,657	11.086
2	367.793,834 530.856,657	3	367.786,308 530.864,801	11.09
3	367.786,308 530.864,801	4	367.782,813 530.869,072	5.518
4	367.782,813 530.869,072	5	367.775,857 530.863,353	9.005
5	367.775,857 530.863,353	6	367.774,492 530.862,23	1.768

Document care conține date cu caracter personal, protejat de prevederile Regulamentului (UE) nr. 679/2016 și Legii 190/2018

Punct început	X / Y	Punct sfârşit	X / Y	Lungime segment (** (m)
6	367.774,492 530.862,23	7	367.773,025 530.861,024	1.899
7	367.773,025 530.861,024	8	367.774,64 530.845,463	15.644
8	367.774,64 530.845,463	9	367.776,389 530.829,764	15.796
9	367.776,389 530.829,764	10	367.782,441 530.812,824	17.988
10	367.782,441 530.812,824	11	367.790,873 530.797,544	17.452
11	367.790,873 530.797,544	12	367.799,547 530.789,196	12.039
12	367.799,547 530.789,196	13	367.819,099 530.785,654	19.87
13	367.819,099 530.785,654	14	367.833,073 530.792,871	15.728
14	367.833,073 530.792,871	15	367.846,064 530.809,044	20.744
15	367.846,064 530.809,044	1	367.801,835 530.848,983	59.594

** Lungimile segmentelor sunt determinate în planul de proiecţie Stereo 70 şi sunt rotunjite la 1 milimetru.
*** Distanţa dintre puncte este formată din segmente cumulate ce sunt mai mici decât valoarea 1 milimetru.

DATE DESPRE IMOBILUL NR. 100321

Oficiul de Cadastru şi Publicitate Imobiliară ALBA
Biroul de Cadastru şi Publicitate Imobiliară Campeni

A. Partea I. Descrierea imobilului

Nr. CF vechi:224
Nr. topografic:parte din 4439,4440,4441,4442

TEREN Intravilan

Adresa: Loc. Bârlesti, Jud. Alba

Nr. Crt	Nr cadastral Nr. topografic	Suprafaţa* (mp)	Observaţii / Referinţe
A1		158	Sector cadastral:100 Teren imprejmuit;

B. Partea II. Proprietari şi acte

Inscrieri privitoare la dreptul de proprietate şi alte drepturi reale		Referinţe
1 / 11/10/2024		
Act Normativ nr. 7, din 13/03/1996 emis de PARLAMENTUL ROMÂNIEI (lege);		
B1	Intabulare, drept de PROPRIETATE, dobandit prin Lege, cota actuala 1/1	A1
	1) **NEIDENTIFICAT NEIDENTIFICAT**	
Act Administrativ nr. 4055, din 15/10/2024 emis de PRIMĂRIA COMUNEI MOGOȘ (adeverinta);		
B2	SE NOTEAZĂ POSESIA FAPTICĂ ÎN FAVOAREA LUI	A1
	1) **MARIAN IOSIF**	

C. Partea III. SARCINI .

Inscrieri privind dezmembramintele dreptului de proprietate, drepturi reale de garanţie şi sarcini	Referinţe
NU SUNT	

Document care conține date cu caracter personal, protejat de prevederile Regulamentului (UE) nr. 679/2016 și Legii 190/2018

Anexa Nr. 1 La Partea I

Teren

Nr cadastral	Suprafaţa (mp)*	Observaţii / Referinţe
	158	

* Suprafaţa este determinată in planul de proiecţie Stereo 70.

DETALII LINIARE IMOBIL

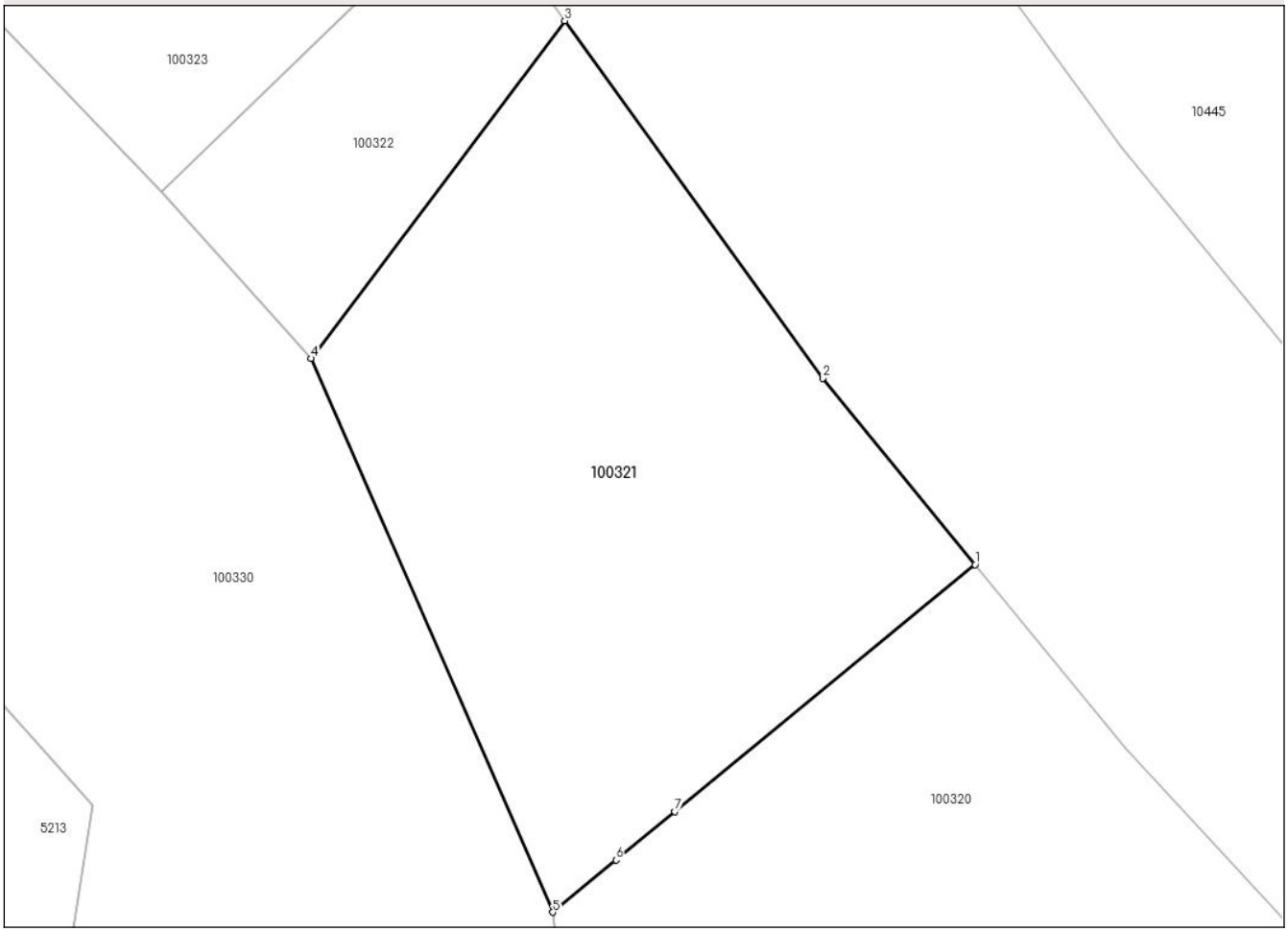

Date referitoare la teren

Crt	Categorie folosință	Intra vilan	Suprafaţa (mp)	Tarla	Parcelă	Nr. topo	Observaţii / Referinţe
1	neproductiv	DA	158	-	-	-	

Lungime Segmente
1) Valorile lungimilor segmentelor sunt obţinute din proiecţie în plan.

Punct început	X / Y	Punct sfârşit	X / Y	Lungime segment (** (m)
1	367.782,813 530.869,072	2	367.779,284 530.873,384	5.571
2	367.779,284 530.873,384	3	367.773,303 530.881,662	10.214
3	367.773,303 530.881,662	4	367.767,427 530.873,843	9.782
4	367.767,427 530.873,843	5	367.773,025 530.861,024	13.988
5	367.773,025 530.861,024	6	367.774,492 530.862,23	1.899

Document care conține date cu caracter personal, protejat de prevederile Regulamentului (UE) nr. 679/2016 și Legii 190/2018

Punct început	X / Y	Punct sfârşit	X / Y	Lungime segment (** (m)
6	367.774,492 530.862,23	7	367.775,857 530.863,353	1.768
7	367.775,857 530.863,353	1	367.782,813 530.869,072	9.005

** Lungimile segmentelor sunt determinate în planul de proiecţie Stereo 70 şi sunt rotunjite la 1 milimetru.
*** Distanţa dintre puncte este formată din segmente cumulate ce sunt mai mici decât valoarea 1 milimetru.

Document care conține date cu caracter personal, protejat de prevederile Regulamentului (UE) nr. 679/2016 și Legii 190/2018

DATE DESPRE IMOBILUL NR. 100322

Oficiul de Cadastru şi Publicitate Imobiliară ALBA
Biroul de Cadastru şi Publicitate Imobiliară Campeni

A. Partea I. Descrierea imobilului

Nr. CF vechi:224
Nr. topografic:parte din 439,4440,4441,4442

TEREN Intravilan

Adresa: Loc. Bârlesti, Jud. Alba

Nr. Crt	Nr cadastral Nr. topografic	Suprafaţa* (mp)	Observaţii / Referinţe
A1		43	Sector cadastral:100 Teren imprejmuit;

B. Partea II. Proprietari şi acte

Inscrieri privitoare la dreptul de proprietate şi alte drepturi reale		Referinţe
1 / 11/10/2024		
Act Normativ nr. 7, din 13/03/1996 emis de PARLAMENTUL ROMÂNIEI;		
B1	Inscrierea posesiei, drept de PROPRIETATE, dobandit prin Lege, cota actuala 1/1	A1
	1) **NEIDENTIFICAT NEIDENTIFICAT**	
/		
Act Normativ nr. 7, din 13/03/1996 emis de Parlamentul României (art 13);		
B2	Se noteaza mentiunea de proprietar neidentificat	A1

C. Partea III. SARCINI .

Inscrieri privind dezmembramintele dreptului de proprietate, drepturi reale de garanţie şi sarcini	Referinţe
NU SUNT	

Document care conține date cu caracter personal, protejat de prevederile Regulamentului (UE) nr. 679/2016 și Legii 190/2018

Anexa Nr. 1 La Partea I

Teren

Nr cadastral	Suprafaţa (mp)*	Observaţii / Referinţe
	43	

* Suprafaţa este determinată in planul de proiecţie Stereo 70.

DETALII LINIARE IMOBIL

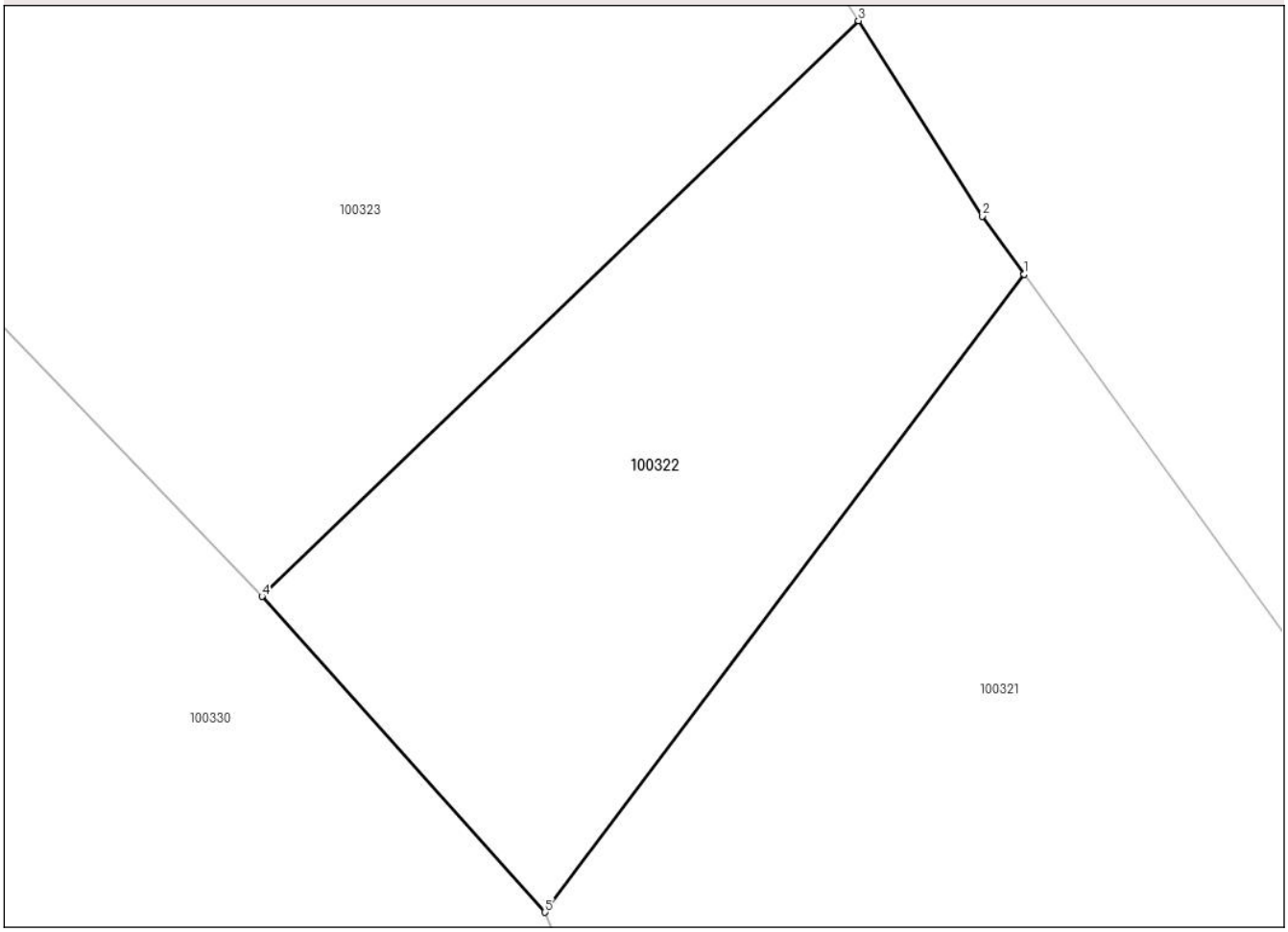

Date referitoare la teren

Crt	Categorie folosință	Intra vilan	Suprafaţa (mp)	Tarla	Parcelă	Nr. topo	Observaţii / Referinţe
1	neproductiv	DA	43	-	-	-	

Lungime Segmente
1) Valorile lungimilor segmentelor sunt obţinute din proiecţie în plan.

Punct început	X / Y	Punct sfârşit	X / Y	Lungime segment (** (m)
1	367.773,303 530.881,662	2	367.772,79 530.882,373	0.876
2	367.772,79 530.882,373	3	367.771,27 530.884,768	2.837
3	367.771,27 530.884,768	4	367.763,953 530.877,713	10.164
4	367.763,953 530.877,713	5	367.767,427 530.873,843	5.2
5	367.767,427 530.873,843	1	367.773,303 530.881,662	9.782

Document care conține date cu caracter personal, protejat de prevederile Regulamentului (UE) nr. 679/2016 și Legii 190/2018

** Lungimile segmentelor sunt determinate în planul de proiecţie Stereo 70 şi sunt rotunjite la 1 milimetru.
*** Distanţa dintre puncte este formată din segmente cumulate ce sunt mai mici decât valoarea 1 milimetru.

Document care conține date cu caracter personal, protejat de prevederile Regulamentului (UE) nr. 679/2016 și Legii 190/2018

DATE DESPRE IMOBILUL NR. 100323

Oficiul de Cadastru şi Publicitate Imobiliară ALBA
Biroul de Cadastru şi Publicitate Imobiliară Campeni

A. Partea I. Descrierea imobilului

Nr. CF vechi:224
Nr. topografic:parte din 439,4440,4441,4442

TEREN Intravilan

Adresa: Loc. Bârlesti, Jud. Alba

Nr. Crt	Nr cadastral Nr. topografic	Suprafaţa* (mp)	Observaţii / Referinţe
A1		1.122	Sector cadastral:100 Teren imprejmuit;

B. Partea II. Proprietari şi acte

Inscrieri privitoare la dreptul de proprietate şi alte drepturi reale		Referinţe
1 / 11/10/2024		
Act Normativ nr. 7, din 13/03/1996 emis de PARLAMENTUL ROMÂNIEI (lege);		
B1	Intabulare, drept de PROPRIETATE, dobandit prin Lege, cota actuala 1/1	A1
	1) **NEIDENTIFICAT NEIDENTIFICAT**	
Act Administrativ nr. 4055, din 15/10/2024 emis de PRIMĂRIA COMUNEI MOGOȘ (adeverinta);		
B2	SE NOTEAZĂ POSESIA FAPTICĂ ÎN FAVOAREA LUI	A1
	1) **MARIAN IOSIF**	

C. Partea III. SARCINI .

Inscrieri privind dezmembramintele dreptului de proprietate, drepturi reale de garanţie şi sarcini	Referinţe
NU SUNT	

Anexa Nr. 1 La Partea I

Teren

Nr cadastral	Suprafaţa (mp)*	Observaţii / Referinţe
	1.122	

* Suprafaţa este determinată in planul de proiecţie Stereo 70.

DETALII LINIARE IMOBIL

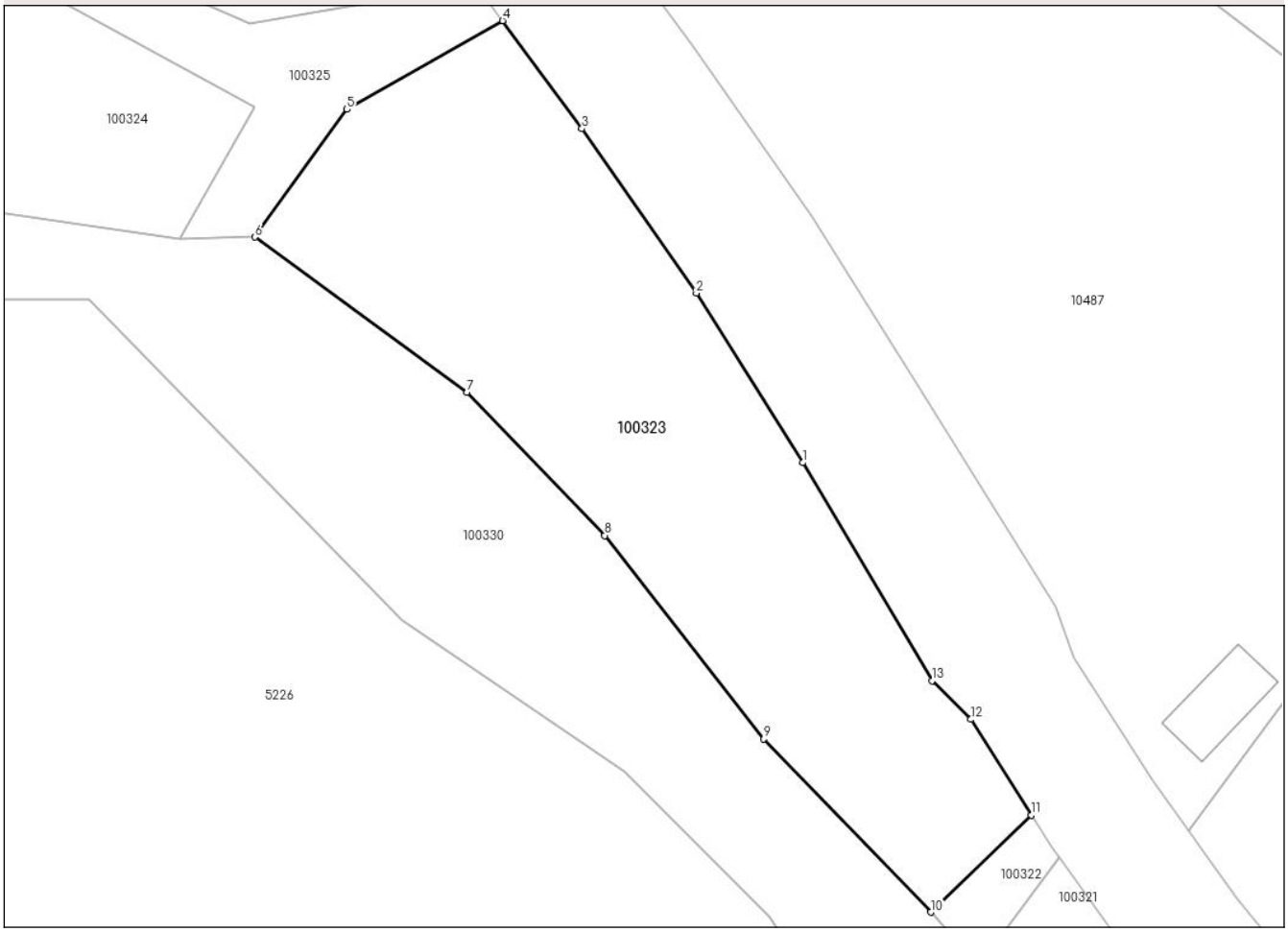

Date referitoare la teren

Crt	Categorie folosință	Intra vilan	Suprafaţa (mp)	Tarla	Parcelă	Nr. topo	Observaţii / Referinţe
1	neproductiv	DA	1.122	-	-	-	

Lungime Segmente
1) Valorile lungimilor segmentelor sunt obţinute din proiecţie în plan.

Punct început	X / Y	Punct sfârşit	X / Y	Lungime segment (** (m)
1	367.754,656 530.910,333	2	367.746,936 530.922,646	14.533
2	367.746,936 530.922,646	3	367.738,618 530.934,563	14.533
3	367.738,618 530.934,563	4	367.732,856 530.942,402	9.729
4	367.732,856 530.942,402	5	367.721,551 530.935,968	13.007
5	367.721,551 530.935,968	6	367.714,848 530.926,706	11.433

Document care conține date cu caracter personal, protejat de prevederile Regulamentului (UE) nr. 679/2016 și Legii 190/2018

Punct început	X / Y	Punct sfârşit	X / Y	Lungime segment (** (m)
6	367.714,848 530.926,706	7	367.730,272 530.915,456	19.091
7	367.730,272 530.915,456	8	367.740,283 530.905,044	14.443
8	367.740,283 530.905,044	9	367.751,836 530.890,28	18.748
9	367.751,836 530.890,28	10	367.763,953 530.877,713	17.457
10	367.763,953 530.877,713	11	367.771,27 530.884,768	10.164
11	367.771,27 530.884,768	12	367.766,868 530.891,706	8.217
12	367.766,868 530.891,706	13	367.764,042 530.894,507	3.978
13	367.764,042 530.894,507	1	367.754,656 530.910,333	18.4

** Lungimile segmentelor sunt determinate în planul de proiecţie Stereo 70 şi sunt rotunjite la 1 milimetru.
*** Distanţa dintre puncte este formată din segmente cumulate ce sunt mai mici decât valoarea 1 milimetru.

Document care conține date cu caracter personal, protejat de prevederile Regulamentului (UE) nr. 679/2016 și Legii 190/2018

DATE DESPRE IMOBILUL NR. 100324

Oficiul de Cadastru şi Publicitate Imobiliară ALBA
Biroul de Cadastru şi Publicitate Imobiliară Campeni

A. Partea I. Descrierea imobilului

Nr. CF vechi:224
Nr. topografic:parte din 4439,4440,4441,4442

TEREN Intravilan

Adresa: Loc. Bârlesti, Jud. Alba

Nr. Crt	Nr cadastral Nr. topografic	Suprafaţa* (mp)	Observaţii / Referinţe
A1		1.410	Sector cadastral:100 Teren imprejmuit;

B. Partea II. Proprietari şi acte

Inscrieri privitoare la dreptul de proprietate şi alte drepturi reale		Referinţe
1 / 11/10/2024		
Act Normativ nr. 7, din 13/03/1996 emis de PARLAMENTUL ROMÂNIEI (lege);		
B1	Intabulare, drept de PROPRIETATE, dobandit prin Lege, cota actuala 1/1	A1
	1) **NEIDENTIFICAT NEIDENTIFICAT**	
Act Administrativ nr. 4055, din 15/10/2024 emis de PRIMĂRIA COMUNEI MOGOȘ (adeverinta);		
B2	SE NOTEAZĂ POSESIA FAPTICĂ ÎN FAVOAREA LUI	A1
	1) **MARIAN IOSIF**	

C. Partea III. SARCINI .

Inscrieri privind dezmembramintele dreptului de proprietate, drepturi reale de garanţie şi sarcini	Referinţe
NU SUNT	

Document care conține date cu caracter personal, protejat de prevederile Regulamentului (UE) nr. 679/2016 și Legii 190/2018

Anexa Nr. 1 La Partea I

Teren

Nr cadastral	Suprafaţa (mp)*	Observaţii / Referinţe
	1.410	

* Suprafaţa este determinată in planul de proiecţie Stereo 70.

DETALII LINIARE IMOBIL

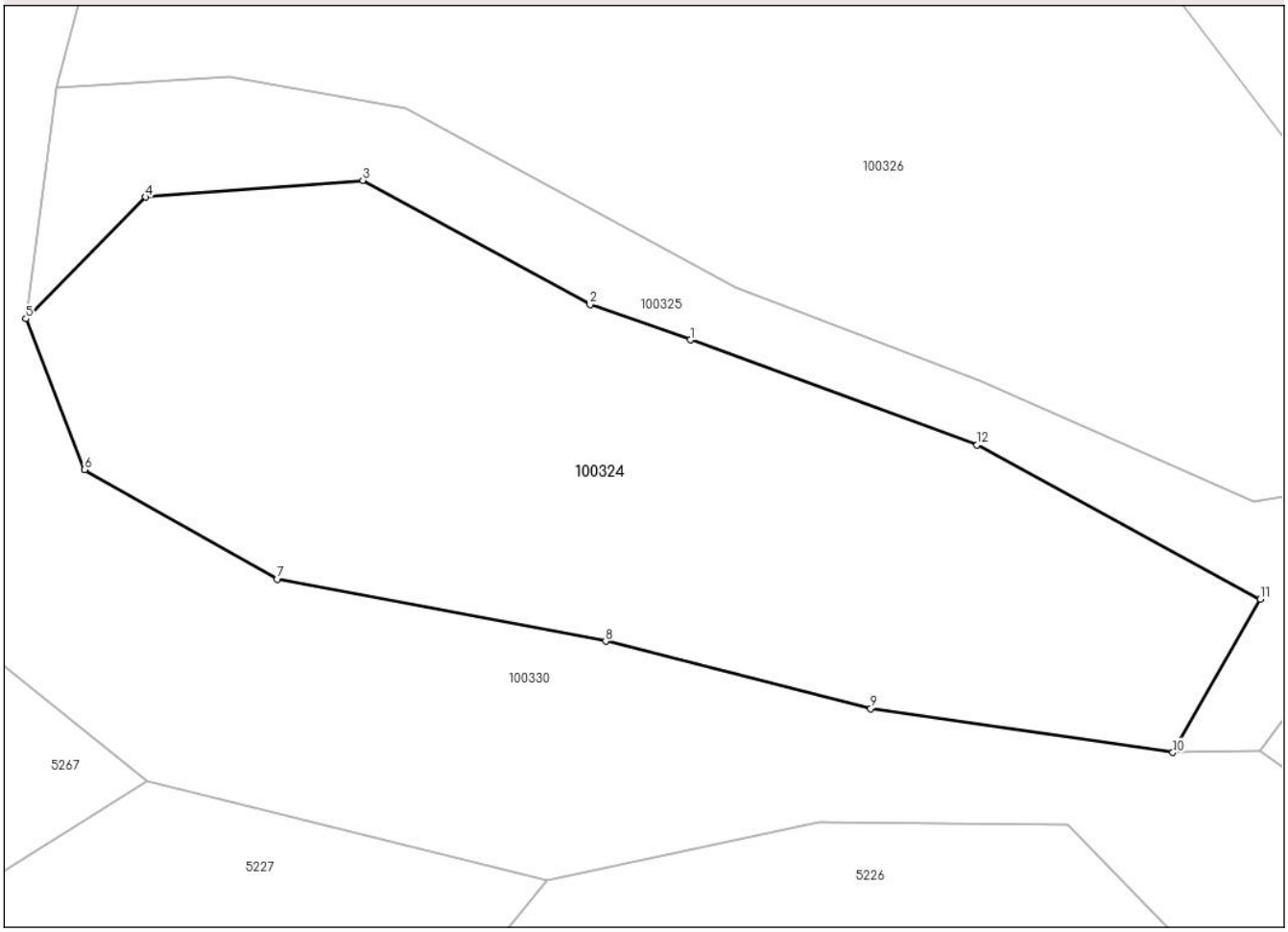

Date referitoare la teren

Crt	Categorie folosință	Intra vilan	Suprafaţa (mp)	Tarla	Parcelă	Nr. topo	Observaţii / Referinţe
1	neproductiv	DA	1.410	-	-	-	

Lungime Segmente
1) Valorile lungimilor segmentelor sunt obţinute din proiecţie în plan.

Punct început	X / Y	Punct sfârşit	X / Y	Lungime segment (** (m)
1	367.679,365 530.952,282	2	367.673,103 530.954,479	6.636
2	367.673,103 530.954,479	3	367.658,954 530.962,217	16.127
3	367.658,954 530.962,217	4	367.645,426 530.961,166	13.568
4	367.645,426 530.961,166	5	367.637,965 530.953,605	10.623
5	367.637,965 530.953,605	6	367.641,611 530.944,218	10.07

Document care conține date cu caracter personal, protejat de prevederile Regulamentului (UE) nr. 679/2016 și Legii 190/2018

Punct început	X / Y	Punct sfârşit	X / Y	Lungime segment (** (m)
6	367.641,611 530.944,218	7	367.653,606 530.937,407	13.794
7	367.653,606 530.937,407	8	367.674,08 530.933,536	20.837
8	367.674,08 530.933,536	9	367.690,593 530.929,341	17.037
9	367.690,593 530.929,341	10	367.709,418 530.926,606	19.022
10	367.709,418 530.926,606	11	367.714,859 530.936,16	10.995
11	367.714,859 530.936,16	12	367.697,222 530.945,767	20.084
12	367.697,222 530.945,767	1	367.679,365 530.952,282	19.008

** Lungimile segmentelor sunt determinate în planul de proiecţie Stereo 70 şi sunt rotunjite la 1 milimetru.
*** Distanţa dintre puncte este formată din segmente cumulate ce sunt mai mici decât valoarea 1 milimetru.

Document care conține date cu caracter personal, protejat de prevederile Regulamentului (UE) nr. 679/2016 și Legii 190/2018

DATE DESPRE IMOBILUL NR. 100325

Oficiul de Cadastru şi Publicitate Imobiliară ALBA
Biroul de Cadastru şi Publicitate Imobiliară Campeni

A. Partea I. Descrierea imobilului

Nr. CF vechi:468
Nr. topografic:parte din 4327

TEREN Intravilan

Adresa: Loc. Bârlesti, Jud. Alba

Nr. Crt	Nr cadastral Nr. topografic	Suprafaţa* (mp)	Observaţii / Referinţe
A1		607	Sector cadastral:100 Teren neimprejmuit;

B. Partea II. Proprietari şi acte

Inscrieri privitoare la dreptul de proprietate şi alte drepturi reale		Referinţe
1 / 11/10/2024		
Act Normativ nr. 7, din 13/03/1996 emis de PARLAMENTUL ROMÂNIEI;		
B1	Inscrierea posesiei, drept de PROPRIETATE, dobandit prin Lege, cota actuala 1/1	A1
	1) **NEIDENTIFICAT NEIDENTIFICAT**	
/		
Act Normativ nr. 7, din 13/03/1996 emis de Parlamentul României (art 13);		
B2	Se noteaza mentiunea de proprietar neidentificat	A1

C. Partea III. SARCINI .

Inscrieri privind dezmembramintele dreptului de proprietate, drepturi reale de garanţie şi sarcini	Referinţe
NU SUNT	

Document care conține date cu caracter personal, protejat de prevederile Regulamentului (UE) nr. 679/2016 și Legii 190/2018

Anexa Nr. 1 La Partea I

Teren

Nr cadastral	Suprafaţa (mp)*	Observaţii / Referinţe
	607	

* Suprafaţa este determinată in planul de proiecţie Stereo 70.

DETALII LINIARE IMOBIL

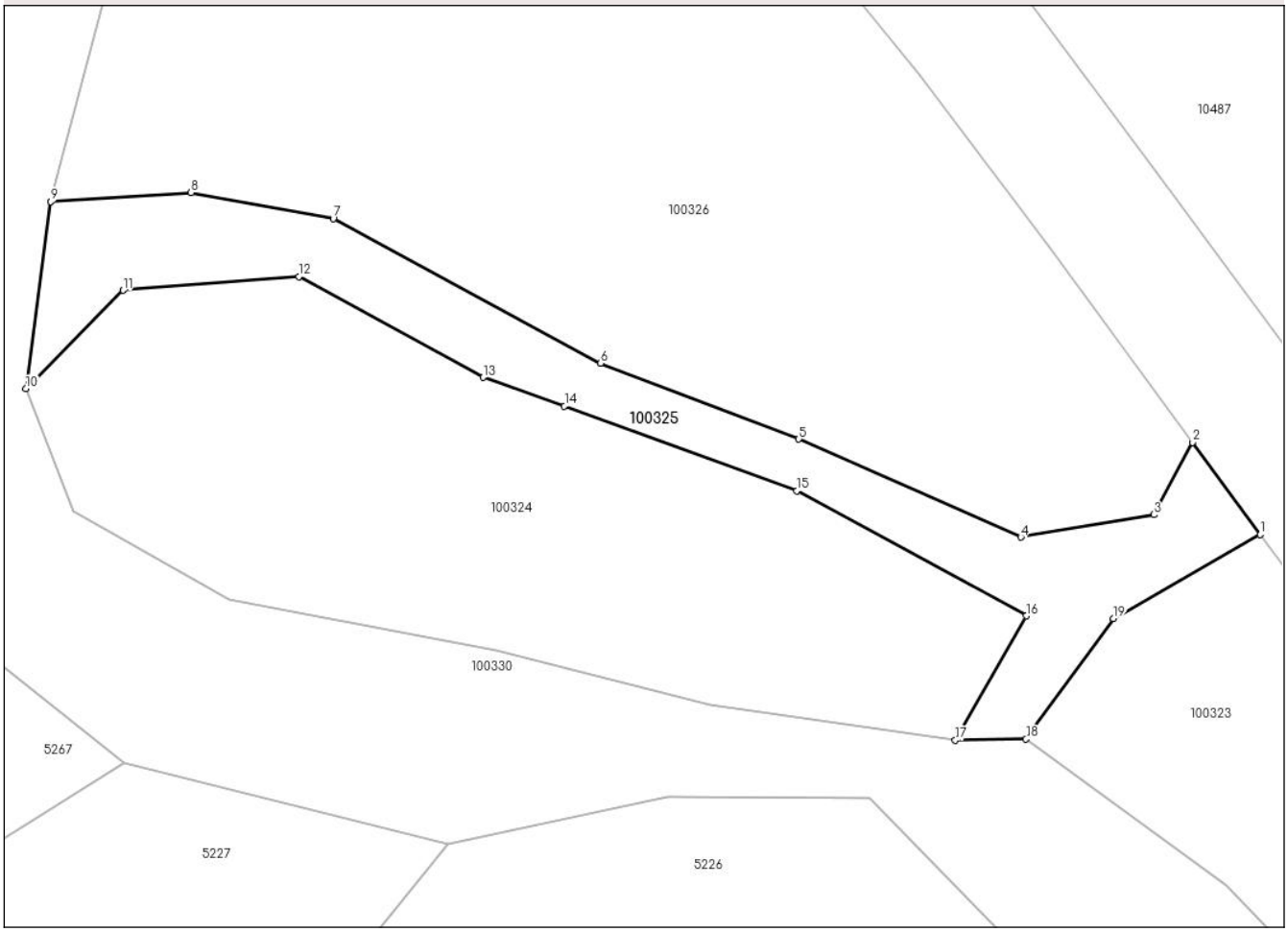

Date referitoare la teren

Crt	Categorie folosință	Intra vilan	Suprafaţa (mp)	Tarla	Parcelă	Nr. topo	Observaţii / Referinţe
1	drum	DA	607	-	-	-	

Lungime Segmente
1) Valorile lungimilor segmentelor sunt obţinute din proiecţie în plan.

Punct început	X / Y	Punct sfârşit	X / Y	Lungime segment (** (m)
1	367.732,856 530.942,402	2	367.727,646 530.949,487	8.794
2	367.727,646 530.949,487	3	367.724,678 530.943,937	6.294
3	367.724,678 530.943,937	4	367.714,456 530.942,209	10.368
4	367.714,456 530.942,209	5	367.697,385 530.949,733	18.655
5	367.697,385 530.949,733	6	367.682,146 530.955,568	16.318

Document care conține date cu caracter personal, protejat de prevederile Regulamentului (UE) nr. 679/2016 și Legii 190/2018

Punct început	X / Y	Punct sfârşit	X / Y	Lungime segment (** (m)
6	367.682,146 530.955,568	7	367.661,584 530.966,674	23.37
7	367.661,584 530.966,674	8	367.650,663 530.968,665	11.101
8	367.650,663 530.968,665	9	367.639,87 530.967,97	10.815
9	367.639,87 530.967,97	10	367.637,965 530.953,605	14.491
10	367.637,965 530.953,605	11	367.645,426 530.961,166	10.623
11	367.645,426 530.961,166	12	367.658,954 530.962,217	13.568
12	367.658,954 530.962,217	13	367.673,103 530.954,479	16.127
13	367.673,103 530.954,479	14	367.679,365 530.952,282	6.636
14	367.679,365 530.952,282	15	367.697,222 530.945,767	19.008
15	367.697,222 530.945,767	16	367.714,859 530.936,16	20.084
16	367.714,859 530.936,16	17	367.709,418 530.926,606	10.995
17	367.709,418 530.926,606	18	367.714,848 530.926,706	5.432
18	367.714,848 530.926,706	19	367.721,551 530.935,968	11.433
19	367.721,551 530.935,968	1	367.732,856 530.942,402	13.007

** Lungimile segmentelor sunt determinate în planul de proiecţie Stereo 70 şi sunt rotunjite la 1 milimetru.
*** Distanţa dintre puncte este formată din segmente cumulate ce sunt mai mici decât valoarea 1 milimetru.

Document care conține date cu caracter personal, protejat de prevederile Regulamentului (UE) nr. 679/2016 și Legii 190/2018

DATE DESPRE IMOBILUL NR. 100326

Oficiul de Cadastru şi Publicitate Imobiliară ALBA
Biroul de Cadastru şi Publicitate Imobiliară Campeni

A. Partea I. Descrierea imobilului

Nr. CF vechi:2963
Nr. cadastral vechi:parte din 4399/1

TEREN Necunoscut

Adresa: Loc. Bârlesti, Jud. Alba

Nr. Crt	Nr cadastral Nr. topografic	Suprafaţa* (mp)	Observaţii / Referinţe
A1		3.631	Sector cadastral:100 Teren imprejmuit;

B. Partea II. Proprietari şi acte

Inscrieri privitoare la dreptul de proprietate şi alte drepturi reale		Referinţe
1 / 11/10/2024		
Act Normativ nr. 7, din 13/03/1996 emis de PARLAMENTUL ROMÂNIEI (lege);		
B1	Intabulare, drept de PROPRIETATE, dobandit prin Lege, cota actuala 1/1	A1
	1) **NEIDENTIFICAT NEIDENTIFICAT**	
Act Administrativ nr. 3940, din 08/10/2024 emis de PRIMĂRIA COMUNEI MOGOȘ (adeverinta);		
B2	SE NOTEAZĂ POSESIA FAPTICĂ ÎN FAVOAREA LUI	A1
	1) **COSTINAȘ DAN-LIVIU**	

C. Partea III. SARCINI .

Inscrieri privind dezmembramintele dreptului de proprietate, drepturi reale de garanţie şi sarcini	Referinţe
NU SUNT	

Anexa Nr. 1 La Partea I

Teren

Nr cadastral	Suprafaţa (mp)*	Observaţii / Referinţe
	3.631	

* Suprafaţa este determinată in planul de proiecţie Stereo 70.

DETALII LINIARE IMOBIL

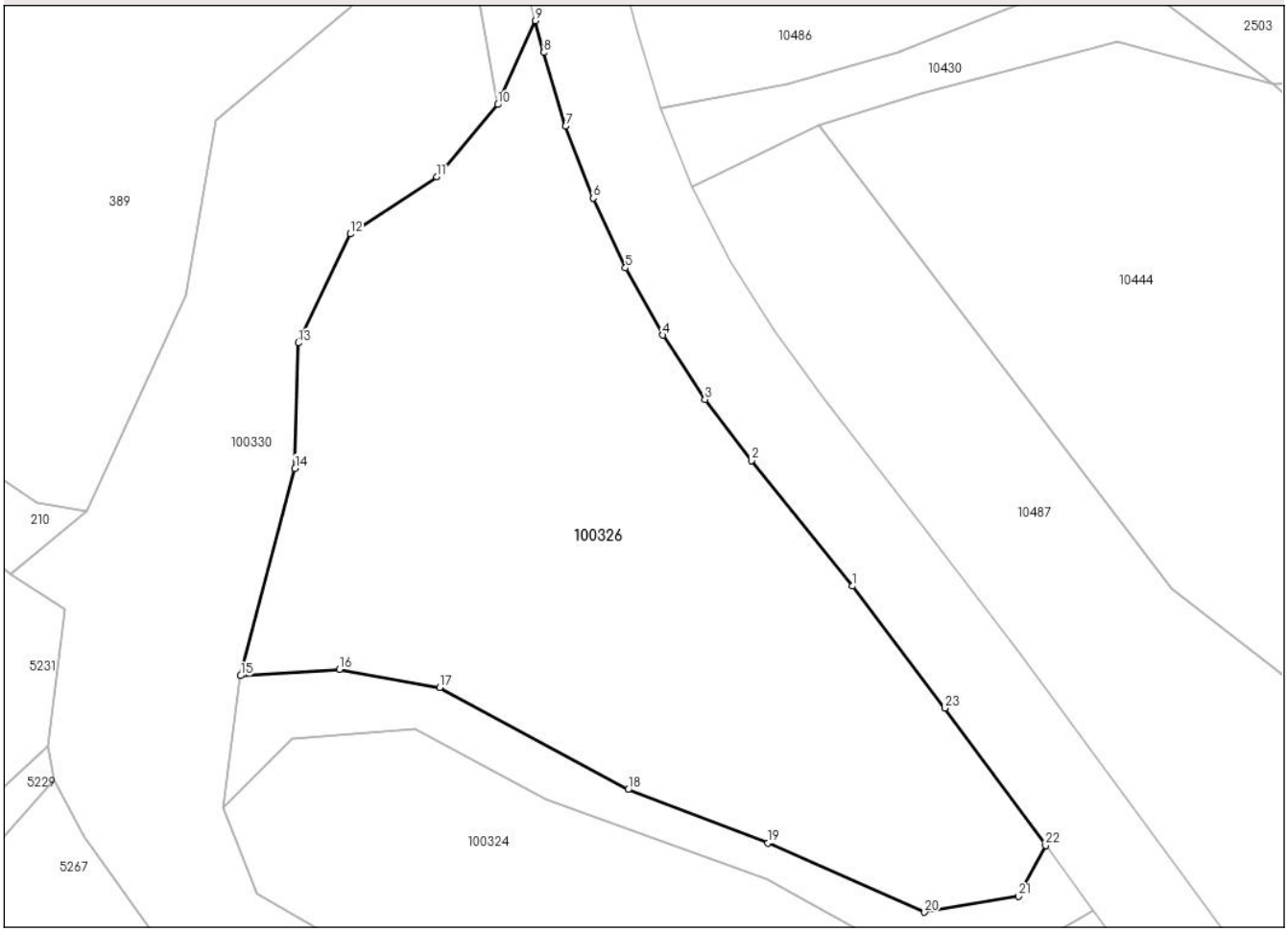

Date referitoare la teren

Crt	Categorie folosință	Intra vilan	Suprafaţa (mp)	Tarla	Parcelă	Nr. topo	Observaţii / Referinţe
1	faneata	NU	309	-	-	-	
2	faneata	DA	3.322	-	-	-	

Lungime Segmente

1) Valorile lungimilor segmentelor sunt obţinute din proiecţie în plan.

Punct început	X / Y	Punct sfârşit	X / Y	Lungime segment (** (m)
1	367.706,598 530.977,721	2	367.695,6 530.991,414	17.563
3	367.690,507 530.998,061	4	367.685,909 531.005,065	8.379
5	367.681,831 531.012,385	6	367.678,296 531.019,981	8.379
7	367.675,323 531.027,814	8	367.672,927 531.035,838	8.374

Punct început	X / Y	Punct sfârşit	X / Y	Lungime segment (** (m)
2	367.695,6 530.991,414	3	367.690,507 530.998,061	8.374
4	367.685,909 531.005,065	5	367.681,831 531.012,385	8.379
6	367.678,296 531.019,981	7	367.675,323 531.027,814	8.379
8	367.672,927 531.035,838	9	367.672,028 531.039,306	3.583

Document care conține date cu caracter personal, protejat de prevederile Regulamentului (UE) nr. 679/2016 și Legii 190/2018

Punct început	X / Y	Punct sfârşit	X / Y	Lungime segment (** (m)
9	367.672,028 531.039,306	10	367.667,907 531.030,169	10.023
11	367.661,279 531.022,292	12	367.651,846 531.016,073	11.298
13	367.646,18 531.004,221	14	367.645,8 530.990,55	13.676
15	367.639,87 530.967,97	16	367.650,663 530.968,665	10.815
17	367.661,584 530.966,674	18	367.682,146 530.955,568	23.37
19	367.697,385 530.949,733	20	367.714,456 530.942,209	18.655
21	367.724,678 530.943,937	22	367.727,646 530.949,487	6.294
23	367.716,664 530.964,425	1	367.706,598 530.977,721	16.677

Punct început	X / Y	Punct sfârşit	X / Y	Lungime segment (** (m)
10	367.667,907 531.030,169	11	367.661,279 531.022,292	10.295
12	367.651,846 531.016,073	13	367.646,18 531.004,221	13.138
14	367.645,8 530.990,55	15	367.639,87 530.967,97	23.345
16	367.650,663 530.968,665	17	367.661,584 530.966,674	11.101
18	367.682,146 530.955,568	19	367.697,385 530.949,733	16.318
20	367.714,456 530.942,209	21	367.724,678 530.943,937	10.368
22	367.727,646 530.949,487	23	367.716,664 530.964,425	18.54

** Lungimile segmentelor sunt determinate în planul de proiecţie Stereo 70 şi sunt rotunjite la 1 milimetru.
*** Distanţa dintre puncte este formată din segmente cumulate ce sunt mai mici decât valoarea 1 milimetru.

Document care conține date cu caracter personal, protejat de prevederile Regulamentului (UE) nr. 679/2016 și Legii 190/2018

DATE DESPRE IMOBILUL NR. 100327

Oficiul de Cadastru şi Publicitate Imobiliară ALBA
Biroul de Cadastru şi Publicitate Imobiliară Campeni

A. Partea I. Descrierea imobilului

Nr. CF vechi:2963
Nr. topografic:parte din 4399/1

TEREN Extravilan
Adresa: Jud. Alba

Nr. Crt	Nr cadastral Nr. topografic	Suprafaţa* (mp)	Observaţii / Referinţe
A1		165	Sector cadastral:100 Teren neimprejmuit;

B. Partea II. Proprietari şi acte

Inscrieri privitoare la dreptul de proprietate şi alte drepturi reale		Referinţe
1 / 11/10/2024		
Act Normativ nr. 7, din 13/03/1996 emis de PARLAMENTUL ROMÂNIEI;		
B1	Inscrierea posesiei, drept de PROPRIETATE, dobandit prin Lege, cota actuala 1/1	A1
	1) **NEIDENTIFICAT NEIDENTIFICAT**	
/		
Act Normativ nr. 7, din 13/03/1996 emis de Parlamentul României (art 13);		
B2	Se noteaza mentiunea de proprietar neidentificat	A1

C. Partea III. SARCINI .

Inscrieri privind dezmembramintele dreptului de proprietate, drepturi reale de garanţie şi sarcini	Referinţe
NU SUNT	

Document care conține date cu caracter personal, protejat de prevederile Regulamentului (UE) nr. 679/2016 și Legii 190/2018

Anexa Nr. 1 La Partea I

Teren

Nr cadastral	Suprafaţa (mp)*	Observaţii / Referinţe
	165	

* Suprafaţa este determinată in planul de proiecţie Stereo 70.

DETALII LINIARE IMOBIL

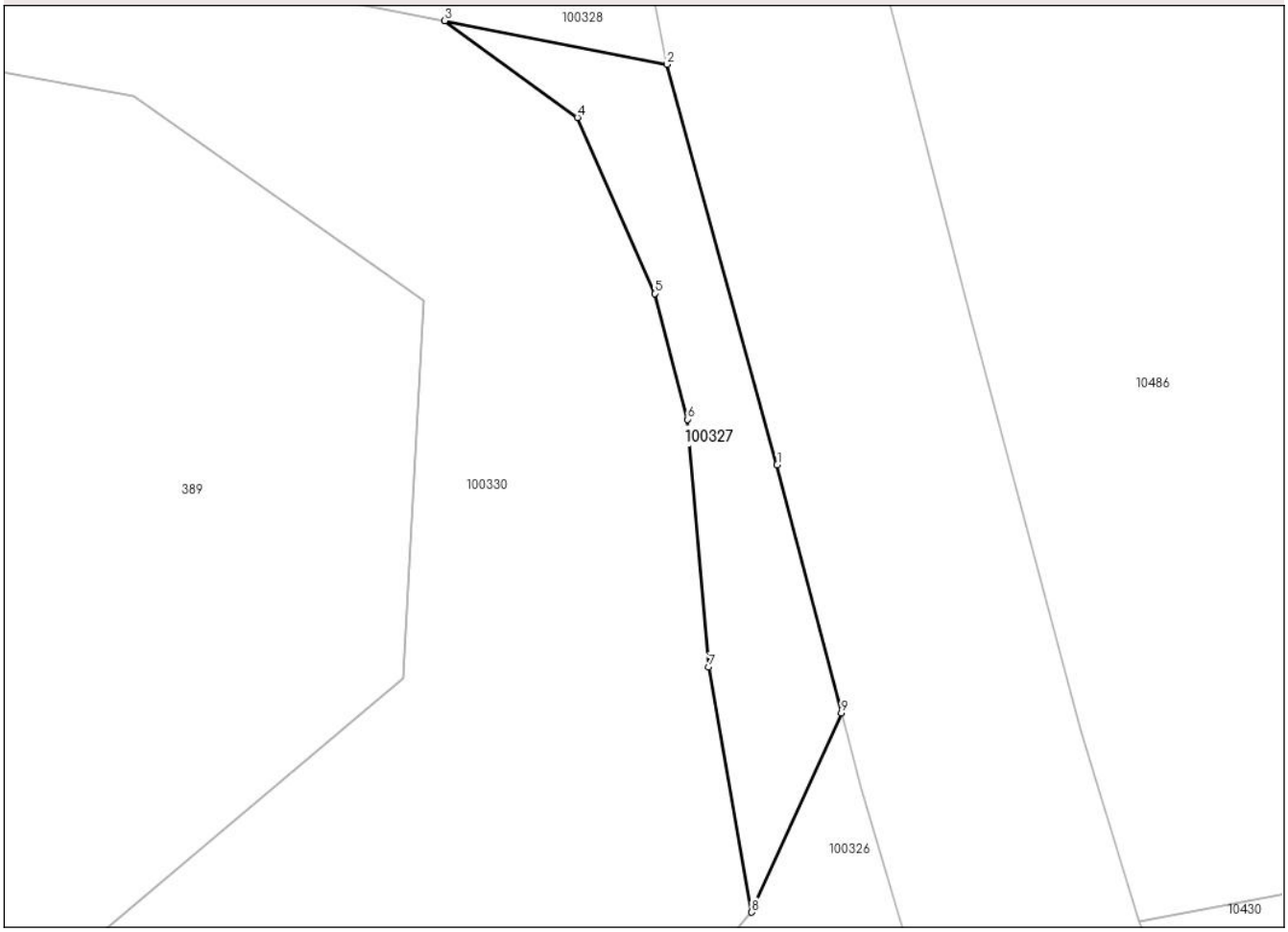

Date referitoare la teren

Crt	Categorie folosință	Intra vilan	Suprafaţa (mp)	Tarla	Parcelă	Nr. topo	Observaţii / Referinţe
1	faneata	NU	165	-	-	-	FÂNEAȚĂ ÎMPĂDURITĂ

Lungime Segmente
1) Valorile lungimilor segmentelor sunt obţinute din proiecţie în plan.

Punct început	X / Y	Punct sfârşit	X / Y	Lungime segment (** (m)
1	367.669,078 531.050,682	2	367.664,016 531.069,052	19.054
2	367.664,016 531.069,052	3	367.653,816 531.071,056	10.395
3	367.653,816 531.071,056	4	367.659,903 531.066,621	7.532
4	367.659,903 531.066,621	5	367.663,455 531.058,545	8.822
5	367.663,455 531.058,545	6	367.664,965 531.052,777	5.963

Document care conține date cu caracter personal, protejat de prevederile Regulamentului (UE) nr. 679/2016 și Legii 190/2018

Punct început	X / Y	Punct sfârşit	X / Y	Lungime segment (** (m)
6	367.664,965 531.052,777	7	367.665,941 531.041,418	11.401
7	367.665,941 531.041,418	8	367.667,907 531.030,169	11.419
8	367.667,907 531.030,169	9	367.672,028 531.039,306	10.023
9	367.672,028 531.039,306	1	367.669,078 531.050,682	11.752

** Lungimile segmentelor sunt determinate în planul de proiecţie Stereo 70 şi sunt rotunjite la 1 milimetru.
*** Distanţa dintre puncte este formată din segmente cumulate ce sunt mai mici decât valoarea 1 milimetru.

Document care conține date cu caracter personal, protejat de prevederile Regulamentului (UE) nr. 679/2016 și Legii 190/2018

DATE DESPRE IMOBILUL NR. 100328

Oficiul de Cadastru şi Publicitate Imobiliară ALBA
Biroul de Cadastru şi Publicitate Imobiliară Campeni

A. Partea I. Descrierea imobilului

TEREN Extravilan

Adresa: Jud. Alba

Nr. Crt	Nr cadastral Nr. topografic	Suprafaţa* (mp)	Observaţii / Referinţe
A1	70602	184	Sector cadastral:100 Teren neimprejmuit; CU NR TOP 4393/1

B. Partea II. Proprietari şi acte

Inscrieri privitoare la dreptul de proprietate şi alte drepturi reale		Referinţe
12602 / 15/12/2014		
Hotarare Judecatoreasca nr. 1218, din 12/12/2013 emis de JUDECATORIA CAMPENI (documentația tehnică extrajudiciară și documentatia cadastrala receptionata de compartimentul tehnic al OCPI Alba);		
B1	imobilul de sub A 1 cu nr. top 4393/1, se identifica cu cf electronic 70374 UAT Mogos (provenita din conversia de pe hartie a cf nr.374 MOGOS)	A1
B2	Intabulare, drept de PROPRIETATEcu titlu cumpărare , ca bun comun,, dobandit prin Hotarare Judecatoreasca, cota actuala 1/1	A1
	1) **SULARIA NICU FLORIN** 2) **SULARIA COSMINA IOANA**	

C. Partea III. SARCINI .

Inscrieri privind dezmembramintele dreptului de proprietate, drepturi reale de garanţie şi sarcini	Referinţe
NU SUNT	

Anexa Nr. 1 La Partea I

Teren

Nr cadastral	Suprafaţa (mp)*	Observaţii / Referinţe
70602	184	CU NR TOP 4393/1

* Suprafaţa este determinată in planul de proiecţie Stereo 70.

DETALII LINIARE IMOBIL

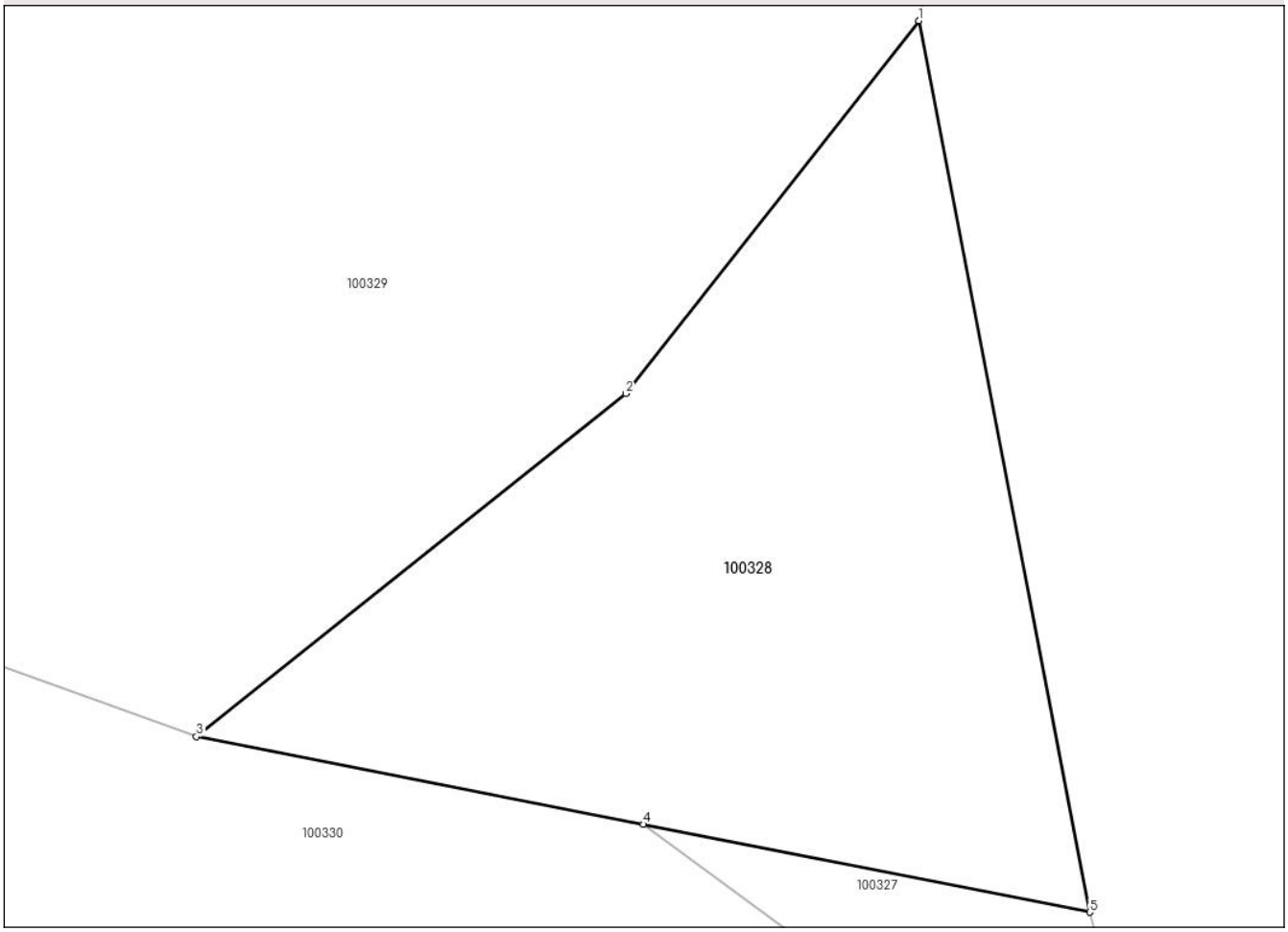

Date referitoare la teren

Crt	Categorie folosință	Intra vilan	Suprafaţa (mp)	Tarla	Parcelă	Nr. topo	Observaţii / Referinţe
1	faneata	NU	184	-	-	-	imprejmuit partial cu gard

Lungime Segmente
1) Valorile lungimilor segmentelor sunt obţinute din proiecţie în plan.

Punct început	X / Y	Punct sfârşit	X / Y	Lungime segment (** (m)
1	367.660,108 531.089,39	2	367.653,422 531.080,882	10.821
2	367.653,422 531.080,882	3	367.643,615 531.073,059	12.545
3	367.643,615 531.073,059	4	367.653,816 531.071,056	10.395
4	367.653,816 531.071,056	5	367.664,016 531.069,052	10.395
5	367.664,016 531.069,052	1	367.660,108 531.089,39	20.71

Document care conține date cu caracter personal, protejat de prevederile Regulamentului (UE) nr. 679/2016 și Legii 190/2018

** Lungimile segmentelor sunt determinate în planul de proiecţie Stereo 70 şi sunt rotunjite la 1 milimetru.
*** Distanţa dintre puncte este formată din segmente cumulate ce sunt mai mici decât valoarea 1 milimetru.

Document care conține date cu caracter personal, protejat de prevederile Regulamentului (UE) nr. 679/2016 și Legii 190/2018

DATE DESPRE IMOBILUL NR. 100329

Oficiul de Cadastru şi Publicitate Imobiliară ALBA
Biroul de Cadastru şi Publicitate Imobiliară Campeni

A. Partea I. Descrierea imobilului

TEREN Necunoscut

Adresa: Loc. Bârlesti, Jud. Alba

Nr. Crt	Nr cadastral Nr. topografic	Suprafaţa* (mp)	Observaţii / Referinţe
A1	70600	3.483	Sector cadastral:100 Teren neimprejmuit; nr top 4392/3

B. Partea II. Proprietari şi acte

Inscrieri privitoare la dreptul de proprietate şi alte drepturi reale		Referinţe
12597 / 15/12/2014		
Hotarare Judecatoreasca nr. 1218 dosar 1413/203/2013, din 12/12/2013 emis de JUDECATORIA CAMPENI (documentația tehnică extrajudiciară și documentatia cadastrala receptionata de compartimentul tehnic al OCPI Alba);		
B1	imobilul de sub A 1 cu nr. top 4392/3 se identifica cu cf electronic 70372 UAT MOGOS (provenita din conversia de pe hartie a cf nr. 1862)	A1
B2	Intabulare, drept de PROPRIETATEcu tiltu cumpărare , ca bun comun, dobandit prin Hotarare Judecatoreasca, cota actuala 1/1	A1
	1) **SULARIA NICU FLORIN**, și soția 2) **SULARIA COSMINA IOANA**	

C. Partea III. SARCINI .

Inscrieri privind dezmembramintele dreptului de proprietate, drepturi reale de garanţie şi sarcini	Referinţe
NU SUNT	

Anexa Nr. 1 La Partea I

Teren

Nr cadastral	Suprafaţa (mp)*	Observaţii / Referinţe
70600	3.483	nr top 4392/3

* Suprafaţa este determinată in planul de proiecţie Stereo 70.

DETALII LINIARE IMOBIL

Date referitoare la teren

Crt	Categorie folosință	Intra vilan	Suprafaţa (mp)	Tarla	Parcelă	Nr. topo	Observaţii / Referinţe
1	faneata	NU	1.616	-	-	-	imprejmuit partial cu gard
2	faneata	DA	1.867	-	-	-	

Lungime Segmente

1) Valorile lungimilor segmentelor sunt obţinute din proiecţie în plan.

Punct început	X / Y	Punct sfârşit	X / Y	Lungime segment (** (m)
1	367.662,819 531.103,605	2	367.663,157 531.116,129	12.529
3	367.663,918 531.121,256	4	367.659,434 531.131,11	10.826
5	367.651,463 531.138,774	6	367.642,407 531.146,109	11.654
7	367.633,351 531.153,444	8	367.623,331 531.161,559	12.894

Punct început	X / Y	Punct sfârşit	X / Y	Lungime segment (** (m)
2	367.663,157 531.116,129	3	367.663,918 531.121,256	5.183
4	367.659,434 531.131,11	5	367.651,463 531.138,774	11.058
6	367.642,407 531.146,109	7	367.633,351 531.153,444	11.654
8	367.623,331 531.161,559	9	367.616,75 531.170,051	10.744

Document care conține date cu caracter personal, protejat de prevederile Regulamentului (UE) nr. 679/2016 și Legii 190/2018

Punct început	X / Y	Punct sfârşit	X / Y	Lungime segment (** (m)
9	367.616,75 531.170,051	10	367.609,769 531.166,273	7.938
11	367.610,787 531.156,104	12	367.610,625 531.148,367	7.739
13	367.615,516 531.138,596	14	367.615,69 531.124,986	13.611
15	367.612,568 531.113,138	16	367.612,059 531.101,239	11.91
17	367.611,758 531.089,649	18	367.617,599 531.082,469	9.256
19	367.627,729 531.078,805	20	367.643,615 531.073,059	16.893
21	367.653,422 531.080,882	22	367.660,108 531.089,39	10.821

Punct început	X / Y	Punct sfârşit	X / Y	Lungime segment (** (m)
10	367.609,769 531.166,273	11	367.610,787 531.156,104	10.22
12	367.610,625 531.148,367	13	367.615,516 531.138,596	10.927
14	367.615,69 531.124,986	15	367.612,568 531.113,138	12.252
16	367.612,059 531.101,239	17	367.611,758 531.089,649	11.594
18	367.617,599 531.082,469	19	367.627,729 531.078,805	10.772
20	367.643,615 531.073,059	21	367.653,422 531.080,882	12.545
22	367.660,108 531.089,39	1	367.662,819 531.103,605	14.471

** Lungimile segmentelor sunt determinate în planul de proiecţie Stereo 70 şi sunt rotunjite la 1 milimetru.
*** Distanţa dintre puncte este formată din segmente cumulate ce sunt mai mici decât valoarea 1 milimetru.

Document care conține date cu caracter personal, protejat de prevederile Regulamentului (UE) nr. 679/2016 și Legii 190/2018

DATE DESPRE IMOBILUL NR. 100330

Oficiul de Cadastru şi Publicitate Imobiliară ALBA
Biroul de Cadastru şi Publicitate Imobiliară Campeni

A. Partea I. Descrierea imobilului

Nr. CF vechi:468
Nr. topografic:parte din 3916

TEREN Necunoscut

Adresa: Loc. Bârlesti, Jud. Alba

Nr. Crt	Nr cadastral Nr. topografic	Suprafaţa* (mp)	Observaţii / Referinţe
A1		24.764	Sector cadastral:100 Teren neimprejmuit;

B. Partea II. Proprietari şi acte

Inscrieri privitoare la dreptul de proprietate şi alte drepturi reale		Referinţe
1 / 10/05/2023		
Act Normativ nr. 1705, din 29/11/2006 emis de GUVERNUL ROMÂNIEI;		
B1	Intabulare, drept de PROPRIETATE, dobandit prin Lege, cota actuala 1/1	A1
	1) **STATUL ROMÂN-DOMENIUL PUBLIC**, CIF:9999999999999	
B2	Intabulare, drept de ADMINISTRARE, dobandit prin Lege, cota actuala 1/1	A1
	1) **MINISTERUL APELOR SI PADURILOR PRIN ADMINISTRATIA NATIONALA "APELE ROMÂNE"**, CIF: 9999999999999	

C. Partea III. SARCINI .

Inscrieri privind dezmembramintele dreptului de proprietate, drepturi reale de garanţie şi sarcini	Referinţe
NU SUNT	

Anexa Nr. 1 La Partea I

Teren

Nr cadastral	Suprafaţa (mp)*	Observaţii / Referinţe
	24.764	

* Suprafaţa este determinată in planul de proiecţie Stereo 70.

DETALII LINIARE IMOBIL

Date referitoare la teren

Crt	Categorie folosință	Intra vilan	Suprafaţa (mp)	Tarla	Parcelă	Nr. topo	Observaţii / Referinţe
1	ape curgatoare	DA	22.948	-	-	-	Feneș
2	ape curgatoare	NU	1.816	-	-	-	

Lungime Segmente

1) Valorile lungimilor segmentelor sunt obţinute din proiecţie în plan.

Punct început	X / Y	Punct sfârşit	X / Y	Lungime segment
1	367.916,904 530.617,952	2	367.916,954 530.627,749	9.797
4	367.925,647 530.634,785	5	367.922,468 530.641,014	6.993
7	367.918,446 530.654,407	8	367.916,883 530.661,23	7.0
10	367.914,413 530.675,008	11	367.911,575 530.694,795	19.99

Punct început	X / Y	Punct sfârşit	X / Y	Lungime segment
2	367.916,954 530.627,749	3	367.920,35 530.631,111	4.779
5	367.922,468 530.641,014	6	367.920,196 530.647,631	6.996
8	367.916,883 530.661,23	9	367.915,53 530.668,098	7.0
11	367.911,575 530.694,795	12	367.910,24 530.702,999	8.311

Punct început	X / Y	Punct sfârşit	X / Y	Lungime segment
3	367.920,35 530.631,111	4	367.925,647 530.634,785	6.447
6	367.920,196 530.647,631	7	367.918,446 530.654,407	6.999
9	367.915,53 530.668,098	10	367.914,413 530.675,008	7.0
12	367.910,24 530.702,999	13	367.906,682 530.722,678	19.998

Document care conține date cu caracter personal, protejat de prevederile Regulamentului (UE) nr. 679/2016 și Legii 190/2018

Punct început	X / Y	Punct sfârşit	X / Y	Lungime segment
13	367.906,682 530.722,678	14	367.904,878 530.731,417	8.924
16	367.899,096 530.748,27	17	367.895,158 530.756,27	8.917
19	367.885,33 530.771,132	20	367.879,577 530.777,813	8.817
22	367.862,456 530.786,112	23	367.853,558 530.791,855	10.59
25	367.833,073 530.792,871	26	367.819,099 530.785,654	15.728
28	367.790,873 530.797,544	29	367.782,441 530.812,824	17.452
31	367.774,64 530.845,463	32	367.773,025 530.861,024	15.644
34	367.763,953 530.877,713	35	367.751,836 530.890,28	17.457
37	367.730,272 530.915,456	38	367.714,848 530.926,706	19.091
40	367.690,593 530.929,341	41	367.674,08 530.933,536	17.037
43	367.641,611 530.944,218	44	367.637,965 530.953,605	10.07
46	367.645,8 530.990,55	47	367.646,18 531.004,221	13.676
49	367.661,279 531.022,292	50	367.667,907 531.030,169	10.295
52	367.664,965 531.052,777	53	367.663,455 531.058,545	5.963
55	367.653,816 531.071,056	56	367.643,615 531.073,059	10.395
58	367.617,599 531.082,469	59	367.611,758 531.089,649	9.256
61	367.612,568 531.113,138	62	367.615,69 531.124,986	12.252
64	367.610,625 531.148,367	65	367.610,787 531.156,104	7.739
67	367.608,5 531.171,355	68	367.605,637 531.179,872	8.985
70	367.601,98 531.193,048	71	367.598,865 531.199,646	7.296
73	367.591,457 531.223,351	74	367.589,263 531.241,329	18.111
76	367.582,91 531.277,816	77	367.572,301 531.304,486	28.703
79	367.550,545 531.319,005	80	367.542,106 531.327,75	12.153
82	367.532,648 531.342,416	83	367.533,622 531.347,818	5.489
85	367.546,179 531.360,856	86	367.555,134 531.363,925	9.466
88	367.564,86 531.367,258	89	367.572,748 531.374,653	10.812
91	367.581,083 531.388,839	92	367.583,13 531.400,161	11.505
94	367.580,978 531.418,871	95	367.577,957 531.429,887	11.423
97	367.566,231 531.454,1	98	367.560,546 531.462,308	9.985
100	367.550,967 531.469,564	101	367.547,864 531.478,388	9.353
103	367.517,972 531.523,781	104	367.514,619 531.527,936	5.339
106	367.502,407 531.542,223	107	367.505,29 531.551,604	9.815
109	367.515,38 531.564,695	110	367.527,667 531.576,444	17.0

Punct început	X / Y	Punct sfârşit	X / Y	Lungime segment
14	367.904,878 530.731,417	15	367.902,343 530.739,966	8.917
17	367.895,158 530.756,27	18	367.890,558 530.763,909	8.917
20	367.879,577 530.777,813	21	367.876,761 530.780,578	3.946
23	367.853,558 530.791,855	24	367.845,73 530.791,146	7.86
26	367.819,099 530.785,654	27	367.799,547 530.789,196	19.87
29	367.782,441 530.812,824	30	367.776,389 530.829,764	17.988
32	367.773,025 530.861,024	33	367.767,427 530.873,843	13.988
35	367.751,836 530.890,28	36	367.740,283 530.905,044	18.748
38	367.714,848 530.926,706	39	367.709,418 530.926,606	5.432
41	367.674,08 530.933,536	42	367.653,606 530.937,407	20.837
44	367.637,965 530.953,605	45	367.639,87 530.967,97	14.491
47	367.646,18 531.004,221	48	367.651,846 531.016,073	13.138
50	367.667,907 531.030,169	51	367.665,941 531.041,418	11.419
53	367.663,455 531.058,545	54	367.659,903 531.066,621	8.822
56	367.643,615 531.073,059	57	367.627,729 531.078,805	16.893
59	367.611,758 531.089,649	60	367.612,059 531.101,239	11.594
62	367.615,69 531.124,986	63	367.615,516 531.138,596	13.611
65	367.610,787 531.156,104	66	367.609,769 531.166,273	10.22
68	367.605,637 531.179,872	69	367.603,025 531.186,831	7.433
71	367.598,865 531.199,646	72	367.594,656 531.209,89	11.076
74	367.589,263 531.241,329	75	367.589,07 531.258,432	17.104
77	367.572,301 531.304,486	78	367.559,188 531.314,886	16.736
80	367.542,106 531.327,75	81	367.534,778 531.334,86	10.21
83	367.533,622 531.347,818	84	367.540,435 531.356,352	10.92
86	367.555,134 531.363,925	87	367.555,271 531.363,972	0.145
89	367.572,748 531.374,653	90	367.573,12 531.375,002	0.511
92	367.583,13 531.400,161	93	367.583,13 531.411,026	10.865
95	367.577,957 531.429,887	96	367.573,943 531.444,137	14.804
98	367.560,546 531.462,308	99	367.555,121 531.465,377	6.233
101	367.547,864 531.478,388	102	367.529,986 531.509,825	36.165
104	367.514,619 531.527,936	105	367.508,182 531.534,503	9.196
107	367.505,29 531.551,604	108	367.511,162 531.555,432	7.009
110	367.527,667 531.576,444	111	367.532,008 531.584,212	8.899

Punct început	X / Y	Punct sfârşit	X / Y	Lungime segment
15	367.902,343 530.739,966	16	367.899,096 530.748,27	8.917
18	367.890,558 530.763,909	19	367.885,33 530.771,132	8.917
21	367.876,761 530.780,578	22	367.862,456 530.786,112	15.338
24	367.845,73 530.791,146	25	367.833,073 530.792,871	12.774
27	367.799,547 530.789,196	28	367.790,873 530.797,544	12.039
30	367.776,389 530.829,764	31	367.774,64 530.845,463	15.796
33	367.767,427 530.873,843	34	367.763,953 530.877,713	5.2
36	367.740,283 530.905,044	37	367.730,272 530.915,456	14.443
39	367.709,418 530.926,606	40	367.690,593 530.929,341	19.022
42	367.653,606 530.937,407	43	367.641,611 530.944,218	13.794
45	367.639,87 530.967,97	46	367.645,8 530.990,55	23.345
48	367.651,846 531.016,073	49	367.661,279 531.022,292	11.298
51	367.665,941 531.041,418	52	367.664,965 531.052,777	11.401
54	367.659,903 531.066,621	55	367.653,816 531.071,056	7.532
57	367.627,729 531.078,805	58	367.617,599 531.082,469	10.772
60	367.612,059 531.101,239	61	367.612,568 531.113,138	11.91
63	367.615,516 531.138,596	64	367.610,625 531.148,367	10.927
66	367.609,769 531.166,273	67	367.608,5 531.171,355	5.238
69	367.603,025 531.186,831	70	367.601,98 531.193,048	6.304
72	367.594,656 531.209,89	73	367.591,457 531.223,351	13.836
75	367.589,07 531.258,432	76	367.582,91 531.277,816	20.339
78	367.559,188 531.314,886	79	367.550,545 531.319,005	9.574
81	367.534,778 531.334,86	82	367.532,648 531.342,416	7.851
84	367.540,435 531.356,352	85	367.546,179 531.360,856	7.3
87	367.555,271 531.363,972	88	367.564,86 531.367,258	10.137
90	367.573,12 531.375,002	91	367.581,083 531.388,839	15.964
93	367.583,13 531.411,026	94	367.580,978 531.418,871	8.135
96	367.573,943 531.444,137	97	367.566,231 531.454,1	12.599
99	367.555,121 531.465,377	100	367.550,967 531.469,564	5.899
102	367.529,986 531.509,825	103	367.517,972 531.523,781	18.415
105	367.508,182 531.534,503	106	367.502,407 531.542,223	9.641
108	367.511,162 531.555,432	109	367.515,38 531.564,695	10.178
111	367.532,008 531.584,212	112	367.534,877 531.597,616	13.708

Document care conține date cu caracter personal, protejat de prevederile Regulamentului (UE) nr. 679/2016 și Legii 190/2018

Punct început	X / Y	Punct sfârşit	X / Y	Lungime segment
112	367.534,877 531.597,616	113	367.534,176 531.614,971	17.369
115	367.529,54 531.634,849	116	367.527,913 531.643,589	8.891
118	367.524,713 531.664,648	119	367.520,968 531.678,642	14.486
121	367.523,222 531.692,895	122	367.523,222 531.697,142	4.247
124	367.523,028 531.714,69	125	367.523,212 531.722,813	8.126
127	367.518,279 531.744,178	128	367.517,386 531.748,565	4.477
130	367.511,181 531.773,523	131	367.499,114 531.785,274	16.843
133	367.478,612 531.810,089	134	367.473,856 531.809,825	4.763
136	367.458,392 531.812,279	137	367.448,412 531.819,964	12.596
139	367.443,652 531.839,554	140	367.430,386 531.824,025	20.424
142	367.437,996 531.815,469	143	367.457,799 531.805,009	22.396
145	367.477,975 531.803,089	146	367.494,683 531.771,186	36.013
148	367.511,891 531.697,699	149	367.512,392 531.656,115	41.587
151	367.519,209 531.637,024	152	367.520,567 531.629,936	7.217
154	367.522,397 531.617,047	155	367.521,346 531.609,49	7.63
157	367.517,269 531.601,359	158	367.513,21 531.593,228	9.088
160	367.503,168 531.584,427	161	367.503,258 531.577,376	7.052
163	367.494,822 531.564,133	164	367.486,296 531.557,941	10.537
166	367.494,955 531.524,768	167	367.502,562 531.510,216	16.42
169	367.526,705 531.479,458	170	367.537,947 531.460,78	21.8
172	367.539,927 531.458,588	173	367.543,699 531.454,399	5.637
175	367.566,874 531.419,369	176	367.564,924 531.409,927	9.641
178	367.536,682 531.378,843	179	367.518,26 531.366,699	22.065
181	367.495,479 531.346,224	182	367.489,492 531.332,735	14.758
184	367.512,8 531.314,887	185	367.532,018 531.314,519	19.222
187	367.548,334 531.295,668	188	367.560,362 531.284,299	16.551
190	367.578,11 531.246,642	191	367.580,2 531.224,002	22.736
193	367.596,154 531.192,071	194	367.594,276 531.184,197	8.095
196	367.595,868 531.159,322	197	367.594,714 531.148,62	10.764
199	367.592,798 531.120,866	200	367.586,915 531.087,712	33.672
202	367.609,757 531.072,95	203	367.639,524 531.067,601	30.244
205	367.651,886 531.040,877	206	367.637,128 531.028,45	19.293
208	367.623,113 530.985,935	209	367.614,781 530.978,994	10.844

Punct început	X / Y	Punct sfârşit	X / Y	Lungime segment
113	367.534,176 531.614,971	114	367.533,479 531.623,02	8.079
116	367.527,913 531.643,589	117	367.525,989 531.657,974	14.513
119	367.520,968 531.678,642	120	367.519,538 531.684,456	5.987
122	367.523,222 531.697,142	123	367.523,222 531.704,95	7.808
125	367.523,212 531.722,813	126	367.519,919 531.737,84	15.383
128	367.517,386 531.748,565	129	367.517,075 531.765,274	16.712
131	367.499,114 531.785,274	132	367.485,61 531.806,524	25.178
134	367.473,856 531.809,825	135	367.467,063 531.809,091	6.833
137	367.448,412 531.819,964	138	367.445,139 531.825,197	6.172
140	367.430,386 531.824,025	141	367.432,08 531.818,394	5.881
143	367.457,799 531.805,009	144	367.472,115 531.802,318	14.566
146	367.494,683 531.771,186	147	367.511,391 531.739,284	36.012
149	367.512,392 531.656,115	150	367.515,801 531.646,569	10.136
152	367.520,567 531.629,936	153	367.520,221 531.624,525	5.422
155	367.521,346 531.609,49	156	367.521,328 531.609,49	0.018
158	367.513,21 531.593,228	159	367.508,189 531.588,827	6.677
161	367.503,258 531.577,376	162	367.503,349 531.570,325	7.052
164	367.486,296 531.557,941	165	367.488,341 531.545,604	12.505
167	367.502,562 531.510,216	168	367.516,122 531.493,349	21.642
170	367.537,947 531.460,78	171	367.538,647 531.459,618	1.357
173	367.543,699 531.454,399	174	367.561,873 531.433,184	27.935
176	367.564,924 531.409,927	177	367.563,585 531.403,449	6.615
179	367.518,26 531.366,699	180	367.502,219 531.354,273	20.291
182	367.489,492 531.332,735	183	367.494,765 531.317,297	16.314
185	367.532,018 531.314,519	186	367.539,792 531.303,917	13.147
188	367.560,362 531.284,299	189	367.567,868 531.270,972	15.295
191	367.580,2 531.224,002	192	367.585,745 531.207,537	17.374
194	367.594,276 531.184,197	195	367.593,724 531.170,503	13.705
197	367.594,714 531.148,62	198	367.599,53 531.132,543	16.783
200	367.586,915 531.087,712	201	367.596,69 531.079,093	13.032
203	367.639,524 531.067,601	204	367.652,86 531.058,206	16.313
206	367.637,128 531.028,45	207	367.633,858 531.009,326	19.402
209	367.614,781 530.978,994	210	367.620,758 530.975,185	7.088

Punct început	X / Y	Punct sfârşit	X / Y	Lungime segment
114	367.533,479 531.623,02	115	367.529,54 531.634,849	12.467
117	367.525,989 531.657,974	118	367.524,713 531.664,648	6.796
120	367.519,538 531.684,456	121	367.523,222 531.692,895	9.209
123	367.523,222 531.704,95	124	367.523,028 531.714,69	9.741
126	367.519,919 531.737,84	127	367.518,279 531.744,178	6.547
129	367.517,075 531.765,274	130	367.511,181 531.773,523	10.139
132	367.485,61 531.806,524	133	367.478,612 531.810,089	7.853
135	367.467,063 531.809,091	136	367.458,392 531.812,279	9.239
138	367.445,139 531.825,197	139	367.443,652 531.839,554	14.434
141	367.432,08 531.818,394	142	367.437,996 531.815,469	6.6
144	367.472,115 531.802,318	145	367.477,975 531.803,089	5.911
147	367.511,391 531.739,284	148	367.511,891 531.697,699	41.588
150	367.515,801 531.646,569	151	367.519,209 531.637,024	10.135
153	367.520,221 531.624,525	154	367.522,397 531.617,047	7.788
156	367.521,328 531.609,49	157	367.517,269 531.601,359	9.088
159	367.508,189 531.588,827	160	367.503,168 531.584,427	6.676
162	367.503,349 531.570,325	163	367.494,822 531.564,133	10.538
165	367.488,341 531.545,604	166	367.494,955 531.524,768	21.861
168	367.516,122 531.493,349	169	367.526,705 531.479,458	17.463
171	367.538,647 531.459,618	172	367.539,927 531.458,588	1.643
174	367.561,873 531.433,184	175	367.566,874 531.419,369	14.692
177	367.563,585 531.403,449	178	367.536,682 531.378,843	36.459
180	367.502,219 531.354,273	181	367.495,479 531.346,224	10.498
183	367.494,765 531.317,297	184	367.512,8 531.314,887	18.195
186	367.539,792 531.303,917	187	367.548,334 531.295,668	11.875
189	367.567,868 531.270,972	190	367.578,11 531.246,642	26.398
192	367.585,745 531.207,537	193	367.596,154 531.192,071	18.643
195	367.593,724 531.170,503	196	367.595,868 531.159,322	11.385
198	367.599,53 531.132,543	199	367.592,798 531.120,866	13.479
201	367.596,69 531.079,093	202	367.609,757 531.072,95	14.439
204	367.652,86 531.058,206	205	367.651,886 531.040,877	17.356
207	367.633,858 531.009,326	208	367.623,113 530.985,935	25.741
210	367.620,758 530.975,185	211	367.618,925 530.960,25	15.047

Document care conține date cu caracter personal, protejat de prevederile Regulamentului (UE) nr. 679/2016 și Legii 190/2018

Punct început	X / Y	Punct sfârşit	X / Y	Lungime segment
211	367.618,925 530.960,25	212	367.619,462 530.956,568	3.721
214	367.635,48 530.932,867	215	367.645,506 530.924,827	12.852
217	367.687,334 530.922,24	218	367.702,855 530.922,133	15.521
220	367.741,712 530.887,893	221	367.752,198 530.877,431	14.812
223	367.762,352 530.863,512	224	367.760,421 530.850,878	12.781
226	367.765,707 530.815,876	227	367.772,315 530.801,479	15.841
229	367.796,188 530.774,807	230	367.805,219 530.769,175	10.643
232	367.842,028 530.777,572	233	367.854,446 530.773,96	12.933
235	367.879,582 530.749,65	236	367.885,465 530.737,03	13.924
238	367.894,9 530.714,453	239	367.899,546 530.698,997	16.139
241	367.904,689 530.663,746	242	367.901,471 530.658,578	6.088
244	367.902,57 530.630,785	245	367.903,783 530.618,283	12.561
247	367.911,283 530.594,467	248	367.918,685 530.583,426	13.293
250	367.938,104 530.563,433	251	367.940,173 530.565,882	3.206
253	367.927,803 530.591,565	254	367.923,687 530.599,596	9.024

Punct început	X / Y	Punct sfârşit	X / Y	Lungime segment
212	367.619,462 530.956,568	213	367.622,836 530.950,411	7.021
215	367.645,506 530.924,827	216	367.670,446 530.918,657	25.692
218	367.702,855 530.922,133	219	367.725,574 530.898,933	32.471
221	367.752,198 530.877,431	222	367.759,157 530.867,06	12.489
224	367.760,421 530.850,878	225	367.759,505 530.832,356	18.545
227	367.772,315 530.801,479	228	367.781,646 530.789,715	15.015
230	367.805,219 530.769,175	231	367.829,36 530.775,093	24.856
233	367.854,446 530.773,96	234	367.869,171 530.766,051	16.715
236	367.885,465 530.737,03	237	367.890,136 530.726,587	11.44
239	367.899,546 530.698,997	240	367.907,22 530.670,11	29.889
242	367.901,471 530.658,578	243	367.902,329 530.645,17	13.435
245	367.903,783 530.618,283	246	367.907,452 530.604,492	14.271
248	367.918,685 530.583,426	249	367.927,435 530.573,129	13.513
251	367.940,173 530.565,882	252	367.945,351 530.576,236	11.576
254	367.923,687 530.599,596	255	367.918,987 530.606,556	8.398

Punct început	X / Y	Punct sfârşit	X / Y	Lungime segment
213	367.622,836 530.950,411	214	367.635,48 530.932,867	21.626
216	367.670,446 530.918,657	217	367.687,334 530.922,24	17.264
219	367.725,574 530.898,933	220	367.741,712 530.887,893	19.553
222	367.759,157 530.867,06	223	367.762,352 530.863,512	4.775
225	367.759,505 530.832,356	226	367.765,707 530.815,876	17.608
228	367.781,646 530.789,715	229	367.796,188 530.774,807	20.826
231	367.829,36 530.775,093	232	367.842,028 530.777,572	12.908
234	367.869,171 530.766,051	235	367.879,582 530.749,65	19.426
237	367.890,136 530.726,587	238	367.894,9 530.714,453	13.036
240	367.907,22 530.670,11	241	367.904,689 530.663,746	6.849
243	367.902,329 530.645,17	244	367.902,57 530.630,785	14.387
246	367.907,452 530.604,492	247	367.911,283 530.594,467	10.732
249	367.927,435 530.573,129	250	367.938,104 530.563,433	14.417
252	367.945,351 530.576,236	253	367.927,803 530.591,565	23.3
255	367.918,987 530.606,556	1	367.916,904 530.617,952	11.585

**** Lungimile segmentelor sunt determinate în planul de proiecţie Stereo 70 şi sunt rotunjite la 1 milimetru.**
***** Distanţa dintre puncte este formată din segmente cumulate ce sunt mai mici decât valoarea 1 milimetru.**

DATE DESPRE IMOBILUL NR. 100331

Oficiul de Cadastru şi Publicitate Imobiliară ALBA
Biroul de Cadastru şi Publicitate Imobiliară Campeni

A. Partea I. Descrierea imobilului

Nr. CF vechi:291
Nr. topografic:parte din 4321,4322,4323

TEREN Intravilan

Adresa: Loc. Bârlesti, Jud. Alba

Nr. Crt	Nr cadastral Nr. topografic	Suprafaţa* (mp)	Observaţii / Referinţe
A1		1.278	Sector cadastral:100 Teren imprejmuit;

B. Partea II. Proprietari şi acte

Inscrieri privitoare la dreptul de proprietate şi alte drepturi reale		Referinţe
1 / 11/10/2024		
Act Normativ nr. 7, din 13/03/1996 emis de PARLAMENTUL ROMÂNIEI;		
B1	Inscrierea posesiei, drept de PROPRIETATE, dobandit prin Lege, cota actuala 1/1	A1
	1) **NEIDENTIFICAT NEIDENTIFICAT**	
/		
Act Normativ nr. 7, din 13/03/1996 emis de Parlamentul României (art 13);		
B2	Se noteaza mentiunea de proprietar neidentificat	A1

C. Partea III. SARCINI .

Inscrieri privind dezmembramintele dreptului de proprietate, drepturi reale de garanţie şi sarcini	Referinţe
NU SUNT	

Document care conține date cu caracter personal, protejat de prevederile Regulamentului (UE) nr. 679/2016 și Legii 190/2018

Anexa Nr. 1 La Partea I

Teren

Nr cadastral	Suprafaţa (mp)*	Observaţii / Referinţe
	1.278	

* Suprafaţa este determinată in planul de proiecţie Stereo 70.

DETALII LINIARE IMOBIL

Date referitoare la teren

Crt	Categorie folosință	Intra vilan	Suprafaţa (mp)	Tarla	Parcelă	Nr. topo	Observaţii / Referinţe
1	faneata	DA	1.278	-	-	-	FÂNEAȚĂ ÎMPĂDURITĂ

Lungime Segmente

1) Valorile lungimilor segmentelor sunt obţinute din proiecţie în plan.

Punct început	X / Y	Punct sfârşit	X / Y	Lungime segment (** (m)
1	367.601,344 531.231,104	2	367.600,031 531.249,169	18.112
3	367.599,833 531.253,992	4	367.598,211 531.293,928	39.968
5	367.589,019 531.292,855	6	367.583,116 531.295,123	6.324
7	367.572,301 531.304,486	8	367.582,91 531.277,816	28.703
9	367.589,07 531.258,432	10	367.589,263 531.241,329	17.104

Punct început	X / Y	Punct sfârşit	X / Y	Lungime segment (** (m)
2	367.600,031 531.249,169	3	367.599,833 531.253,992	4.828
4	367.598,211 531.293,928	5	367.589,019 531.292,855	9.254
6	367.583,116 531.295,123	7	367.572,301 531.304,486	14.305
8	367.582,91 531.277,816	9	367.589,07 531.258,432	20.339
10	367.589,263 531.241,329	11	367.591,457 531.223,351	18.111

Document care conține date cu caracter personal, protejat de prevederile Regulamentului (UE) nr. 679/2016 și Legii 190/2018

Punct început	X / Y	Punct sfârşit	X / Y	Lungime segment (** (m)
11	367.591,457 531.223,351	12	367.594,656 531.209,89	13.836
13	367.598,865 531.199,646	14	367.601,98 531.193,048	7.296
15	367.603,025 531.186,831	16	367.605,637 531.179,872	7.433
17	367.608,5 531.171,355	18	367.609,769 531.166,273	5.238
19	367.616,75 531.170,051	20	367.613,768 531.172,254	3.708
21	367.612,015 531.174,099	22	367.610,989 531.175,593	1.812
23	367.609,414 531.177,773	24	367.608,716 531.179,195	1.584
25	367.608,07 531.180,632	26	367.607,473 531.182,08	1.567
27	367.606,821 531.183,823	28	367.606,232 531.185,575	1.849
29	367.605,703 531.187,334	30	367.604,999 531.190,034	2.789
31	367.604,41 531.192,732	32	367.603,922 531.195,42	2.733
33	367.603,521 531.198,094	34	367.603,19 531.200,748	2.675
35	367.602,916 531.203,379	36	367.602,685 531.205,986	2.617
37	367.602,482 531.208,565	38	367.602,294 531.211,12	2.562

Punct început	X / Y	Punct sfârşit	X / Y	Lungime segment (** (m)
12	367.594,656 531.209,89	13	367.598,865 531.199,646	11.076
14	367.601,98 531.193,048	15	367.603,025 531.186,831	6.304
16	367.605,637 531.179,872	17	367.608,5 531.171,355	8.985
18	367.609,769 531.166,273	19	367.616,75 531.170,051	7.938
20	367.613,768 531.172,254	21	367.612,015 531.174,099	2.545
22	367.610,989 531.175,593	23	367.609,414 531.177,773	2.689
24	367.608,716 531.179,195	25	367.608,07 531.180,632	1.575
26	367.607,473 531.182,08	27	367.606,821 531.183,823	1.861
28	367.606,232 531.185,575	29	367.605,703 531.187,334	1.837
30	367.604,999 531.190,034	31	367.604,41 531.192,732	2.762
32	367.603,922 531.195,42	33	367.603,521 531.198,094	2.704
34	367.603,19 531.200,748	35	367.602,916 531.203,379	2.646
36	367.602,685 531.205,986	37	367.602,482 531.208,565	2.587
38	367.602,294 531.211,12	1	367.601,344 531.231,104	20.006

**** Lungimile segmentelor sunt determinate în planul de proiecţie Stereo 70 şi sunt rotunjite la 1 milimetru.**
***** Distanţa dintre puncte este formată din segmente cumulate ce sunt mai mici decât valoarea 1 milimetru.**

Document care conține date cu caracter personal, protejat de prevederile Regulamentului (UE) nr. 679/2016 și Legii 190/2018

DATE DESPRE IMOBILUL NR. 100332

Oficiul de Cadastru şi Publicitate Imobiliară ALBA
Biroul de Cadastru şi Publicitate Imobiliară Campeni

A. Partea I. Descrierea imobilului

Nr. CF vechi:291
Nr. topografic:parte din 4321,4322,4323

TEREN Intravilan

Adresa: Loc. Bârlesti, Jud. Alba

Nr. Crt	Nr cadastral Nr. topografic	Suprafaţa* (mp)	Observaţii / Referinţe
A1		1.667	Sector cadastral:100 Teren imprejmuit;

B. Partea II. Proprietari şi acte

Inscrieri privitoare la dreptul de proprietate şi alte drepturi reale		Referinţe
1 / 11/10/2024		
Act Normativ nr. 7, din 13/03/1996 emis de PARLAMENTUL ROMÂNIEI (lege);		
B1	Intabulare, drept de PROPRIETATE, dobandit prin Lege, cota actuala 1/1	A1
	1) **NEIDENTIFICAT NEIDENTIFICAT**	
Act Administrativ nr. 3940, din 08/10/2024 emis de PRIMĂRIA COMUNEI MOGOȘ (adeverinta);		
B2	SE NOTEAZĂ POSESIA FAPTICĂ ÎN FAVOAREA LUI	A1
	1) **RÎIOS FLOARE**	

C. Partea III. SARCINI .

Inscrieri privind dezmembramintele dreptului de proprietate, drepturi reale de garanţie şi sarcini	Referinţe
NU SUNT	

Document care conține date cu caracter personal, protejat de prevederile Regulamentului (UE) nr. 679/2016 și Legii 190/2018

Anexa Nr. 1 La Partea I

Teren

Nr cadastral	Suprafaţa (mp)*	Observaţii / Referinţe
	1.667	

* Suprafaţa este determinată in planul de proiecţie Stereo 70.

DETALII LINIARE IMOBIL

Date referitoare la teren

Crt	Categorie folosință	Intra vilan	Suprafaţa (mp)	Tarla	Parcelă	Nr. topo	Observaţii / Referinţe
1	curti constructii	DA	200	-	-	-	
2	faneata	DA	1.467	-	-	-	

Lungime Segmente
1) Valorile lungimilor segmentelor sunt obţinute din proiecţie în plan.

Punct început	X / Y	Punct sfârşit	X / Y	Lungime segment (** (m)
1	367.595,904 531.350,736	2	367.595,458 531.358,024	7.301
2	367.595,458 531.358,024	3	367.587,991 531.352,035	9.572
3	367.587,991 531.352,035	4	367.576,521 531.342,819	14.714
4	367.576,521 531.342,819	5	367.563,762 531.331,744	16.895

Document care conține date cu caracter personal, protejat de prevederile Regulamentului (UE) nr. 679/2016 și Legii 190/2018

Punct început	X / Y	Punct sfârşit	X / Y	Lungime segment (** (m)
5	367.563,762 531.331,744	6	367.555,095 531.323,39	12.038
6	367.555,095 531.323,39	7	367.550,545 531.319,005	6.319
7	367.550,545 531.319,005	8	367.559,188 531.314,886	9.574
8	367.559,188 531.314,886	9	367.572,301 531.304,486	16.736
9	367.572,301 531.304,486	10	367.583,116 531.295,123	14.305
10	367.583,116 531.295,123	11	367.589,019 531.292,855	6.324
11	367.589,019 531.292,855	12	367.598,211 531.293,928	9.254
12	367.598,211 531.293,928	1	367.595,904 531.350,736	56.856

** Lungimile segmentelor sunt determinate în planul de proiecţie Stereo 70 şi sunt rotunjite la 1 milimetru.
*** Distanţa dintre puncte este formată din segmente cumulate ce sunt mai mici decât valoarea 1 milimetru.

Document care conține date cu caracter personal, protejat de prevederile Regulamentului (UE) nr. 679/2016 și Legii 190/2018

DATE DESPRE IMOBILUL NR. 100333

Oficiul de Cadastru şi Publicitate Imobiliară ALBA
Biroul de Cadastru şi Publicitate Imobiliară Campeni

A. Partea I. Descrierea imobilului

Nr. CF vechi:1639
Nr. topografic:parte din 4320/3

TEREN Intravilan

Adresa: Loc. Bârlesti, Jud. Alba

Nr. Crt	Nr cadastral Nr. topografic	Suprafaţa* (mp)	Observaţii / Referinţe
A1		717	Sector cadastral:100 Teren imprejmuit;

B. Partea II. Proprietari şi acte

Inscrieri privitoare la dreptul de proprietate şi alte drepturi reale		Referinţe
1 / 11/10/2024		
Act Normativ nr. 7, din 13/03/1996 emis de PARLAMENTUL ROMÂNIEI;		
B1	Inscrierea posesiei, drept de PROPRIETATE, dobandit prin Lege, cota actuala 1/1	A1
	1) **NEIDENTIFICAT NEIDENTIFICAT**	
/		
Act Normativ nr. 7, din 13/03/1996 emis de Parlamentul României (art 13);		
B2	Se noteaza mentiunea de proprietar neidentificat	A1

C. Partea III. SARCINI .

Inscrieri privind dezmembramintele dreptului de proprietate, drepturi reale de garanţie şi sarcini	Referinţe
NU SUNT	

Document care conține date cu caracter personal, protejat de prevederile Regulamentului (UE) nr. 679/2016 și Legii 190/2018

Anexa Nr. 1 La Partea I

Teren

Nr cadastral	Suprafaţa (mp)*	Observaţii / Referinţe
	717	

* Suprafaţa este determinată in planul de proiecţie Stereo 70.

DETALII LINIARE IMOBIL

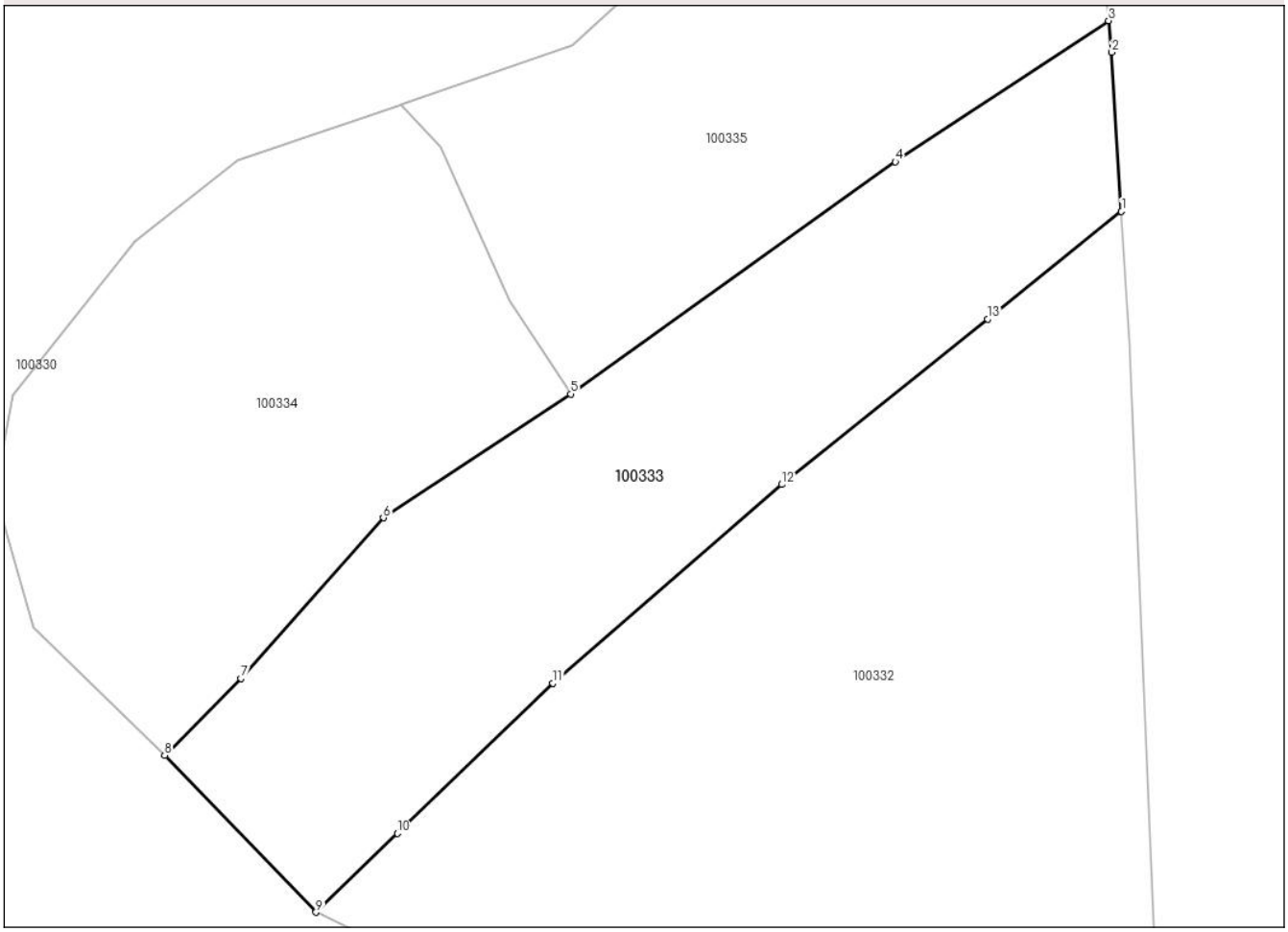

Date referitoare la teren

Crt	Categorie folosință	Intra vilan	Suprafaţa (mp)	Tarla	Parcelă	Nr. topo	Observaţii / Referinţe
1	faneata	DA	717	-	-	-	

Lungime Segmente
1) Valorile lungimilor segmentelor sunt obţinute din proiecţie în plan.

Punct început	X / Y	Punct sfârşit	X / Y	Lungime segment (** (m)
1	367.595,458 531.358,024	2	367.594,916 531.366,888	8.881
2	367.594,916 531.366,888	3	367.594,735 531.368,648	1.77
3	367.594,735 531.368,648	4	367.582,847 531.360,787	14.253
4	367.582,847 531.360,787	5	367.564,748 531.347,866	22.238
5	367.564,748 531.347,866	6	367.554,3 531.340,972	12.518

Document care conține date cu caracter personal, protejat de prevederile Regulamentului (UE) nr. 679/2016 și Legii 190/2018

Punct început	X / Y	Punct sfârşit	X / Y	Lungime segment (** (m)
6	367.554,3 531.340,972	7	367.546,355 531.332,025	11.965
7	367.546,355 531.332,025	8	367.542,106 531.327,75	6.027
8	367.542,106 531.327,75	9	367.550,545 531.319,005	12.153
9	367.550,545 531.319,005	10	367.555,095 531.323,39	6.319
10	367.555,095 531.323,39	11	367.563,762 531.331,744	12.038
11	367.563,762 531.331,744	12	367.576,521 531.342,819	16.895
12	367.576,521 531.342,819	13	367.587,991 531.352,035	14.714
13	367.587,991 531.352,035	1	367.595,458 531.358,024	9.572

** Lungimile segmentelor sunt determinate în planul de proiecţie Stereo 70 şi sunt rotunjite la 1 milimetru.
*** Distanţa dintre puncte este formată din segmente cumulate ce sunt mai mici decât valoarea 1 milimetru.

Document care conține date cu caracter personal, protejat de prevederile Regulamentului (UE) nr. 679/2016 și Legii 190/2018

DATE DESPRE IMOBILUL NR. 100334

Oficiul de Cadastru şi Publicitate Imobiliară ALBA
Biroul de Cadastru şi Publicitate Imobiliară Campeni

A. Partea I. Descrierea imobilului

Nr. CF vechi:293
Nr. topografic:parte din 4320/1

TEREN Intravilan

Adresa: Loc. Bârlesti, Jud. Alba

Nr. Crt	Nr cadastral Nr. topografic	Suprafaţa* (mp)	Observaţii / Referinţe
A1		642	Sector cadastral:100 Teren imprejmuit;

B. Partea II. Proprietari şi acte

Inscrieri privitoare la dreptul de proprietate şi alte drepturi reale		Referinţe
1 / 11/10/2024		
Act Normativ nr. 7, din 13/03/1996 emis de PARLAMENTUL ROMÂNIEI (lege);		
B1	Intabulare, drept de PROPRIETATE, dobandit prin Lege, cota actuala 1/1	A1
	1) **NEIDENTIFICAT NEIDENTIFICAT**	
Act Administrativ nr. 3940, din 08/10/2024 emis de PRIMĂRIA COMUNEI MOGOȘ (adeverinta);		
B2	SE NOTEAZĂ POSESIA FAPTICĂ ÎN FAVOAREA LUI	A1
	1) **BĂLȚAT IOAN**	

C. Partea III. SARCINI .

Inscrieri privind dezmembramintele dreptului de proprietate, drepturi reale de garanţie şi sarcini	Referinţe
NU SUNT	

Anexa Nr. 1 La Partea I

Teren

Nr cadastral	Suprafaţa (mp)*	Observaţii / Referinţe
	642	

* Suprafaţa este determinată in planul de proiecţie Stereo 70.

DETALII LINIARE IMOBIL

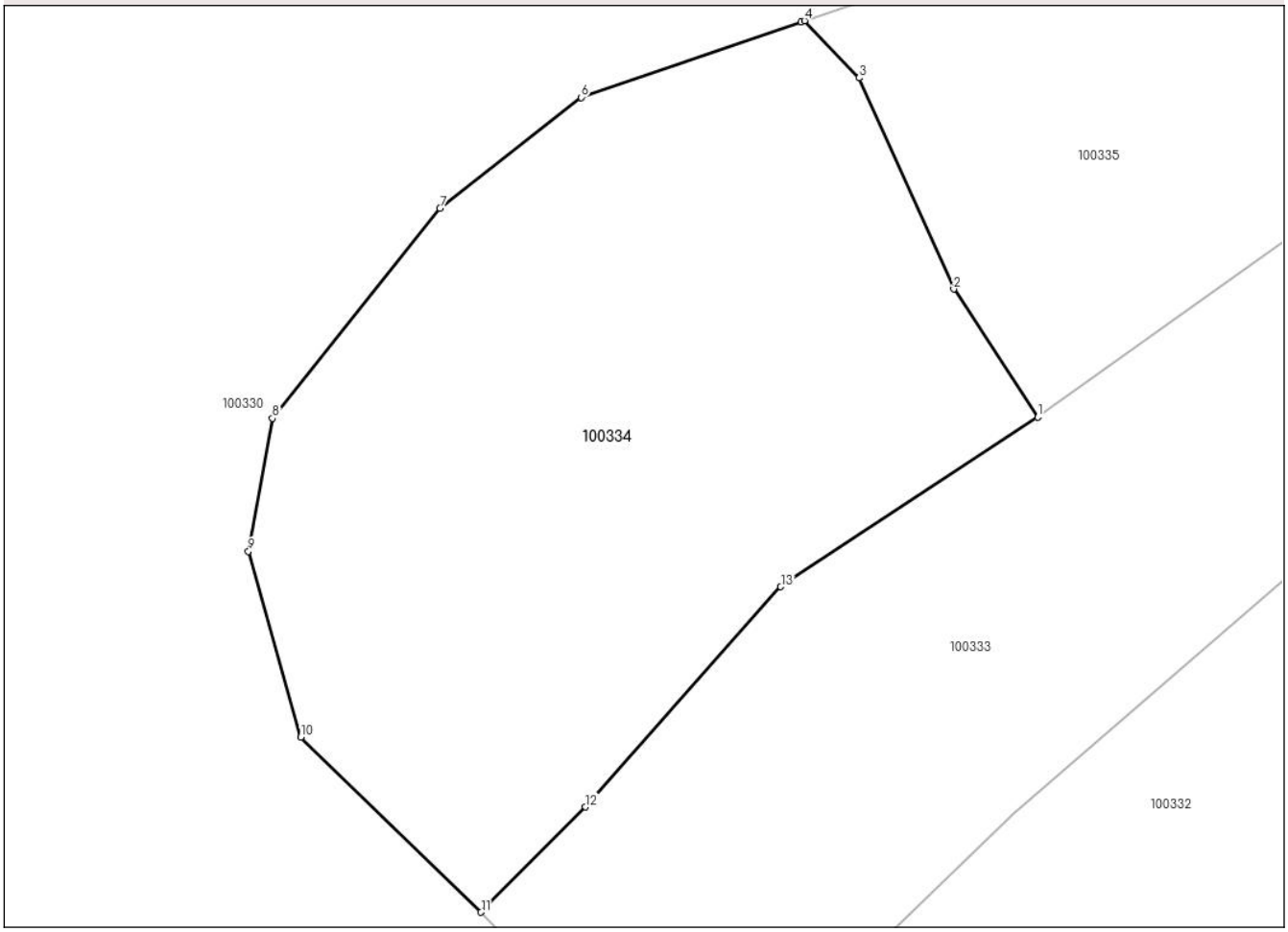

Date referitoare la teren

Crt	Categorie folosință	Intra vilan	Suprafaţa (mp)	Tarla	Parcelă	Nr. topo	Observaţii / Referinţe
1	neproductiv	DA	642	-	-	-	

Lungime Segmente
1) Valorile lungimilor segmentelor sunt obţinute din proiecţie în plan.

Punct început	X / Y	Punct sfârşit	X / Y	Lungime segment (** (m)
1	367.564,748 531.347,866	2	367.561,334 531.353,07	6.224
2	367.561,334 531.353,07	3	367.557,485 531.361,649	9.403
3	367.557,485 531.361,649	4	367.555,271 531.363,972	3.209
4	367.555,271 531.363,972	5	367.555,134 531.363,925	0.145
5	367.555,134 531.363,925	6	367.546,179 531.360,856	9.466

Document care conține date cu caracter personal, protejat de prevederile Regulamentului (UE) nr. 679/2016 și Legii 190/2018

Punct început	X / Y	Punct sfârşit	X / Y	Lungime segment (** (m)
6	367.546,179 531.360,856	7	367.540,435 531.356,352	7.3
7	367.540,435 531.356,352	8	367.533,622 531.347,818	10.92
8	367.533,622 531.347,818	9	367.532,648 531.342,416	5.489
9	367.532,648 531.342,416	10	367.534,778 531.334,86	7.851
10	367.534,778 531.334,86	11	367.542,106 531.327,75	10.21
11	367.542,106 531.327,75	12	367.546,355 531.332,025	6.027
12	367.546,355 531.332,025	13	367.554,3 531.340,972	11.965
13	367.554,3 531.340,972	1	367.564,748 531.347,866	12.518

** Lungimile segmentelor sunt determinate în planul de proiecţie Stereo 70 şi sunt rotunjite la 1 milimetru.
*** Distanţa dintre puncte este formată din segmente cumulate ce sunt mai mici decât valoarea 1 milimetru.

Document care conține date cu caracter personal, protejat de prevederile Regulamentului (UE) nr. 679/2016 și Legii 190/2018

DATE DESPRE IMOBILUL NR. 100335

Oficiul de Cadastru şi Publicitate Imobiliară ALBA
Biroul de Cadastru şi Publicitate Imobiliară Campeni

A. Partea I. Descrierea imobilului

TEREN Intravilan Nr. topografic:parte din 4317/2,4305/2

Adresa: Loc. Mogos, Jud. Alba

Nr. Crt	Nr cadastral Nr. topografic	Suprafaţa* (mp)	Observaţii / Referinţe
A1	71827	833	Sector cadastral:100 Teren neimprejmuit; imobil neimprejmuit

B. Partea II. Proprietari şi acte

Inscrieri privitoare la dreptul de proprietate şi alte drepturi reale		Referinţe
2306 / 15/03/2019		
Hotarare Judecatoreasca nr. 530/2018 dosar 407/203/2018, din 08/08/2018 emis de Judecatoria Campeni (raport de expertiză tehnică extrajudiciară și documentatia cadastrala receptionata de compartimentul tehnic al OCPI Alba);		
B1	imobilul de sub A 1 cu nr. top 4317/2, 4305/2 se identifica cu cf electronic 71092, 70658 UAT MOGOS (provenita din conversia de pe hartie a cf nr.287, 3142)se înscrie suprafața reală și categoria de folosință actuală	A1
B2	Intabulare, drept de PROPRIETATE, dobandit prin Hotarare Judecatoreasca, cota actuala 1/1	A1
	1) **MICLEA DAN-FLORIN**	

C. Partea III. SARCINI .

Inscrieri privind dezmembramintele dreptului de proprietate, drepturi reale de garanţie şi sarcini	Referinţe
NU SUNT	

Document care conține date cu caracter personal, protejat de prevederile Regulamentului (UE) nr. 679/2016 și Legii 190/2018

Anexa Nr. 1 La Partea I

Teren

Nr cadastral	Suprafaţa (mp)*	Observaţii / Referinţe
71827	833	imobil neimprejmuit

* Suprafaţa este determinată in planul de proiecţie Stereo 70.

DETALII LINIARE IMOBIL

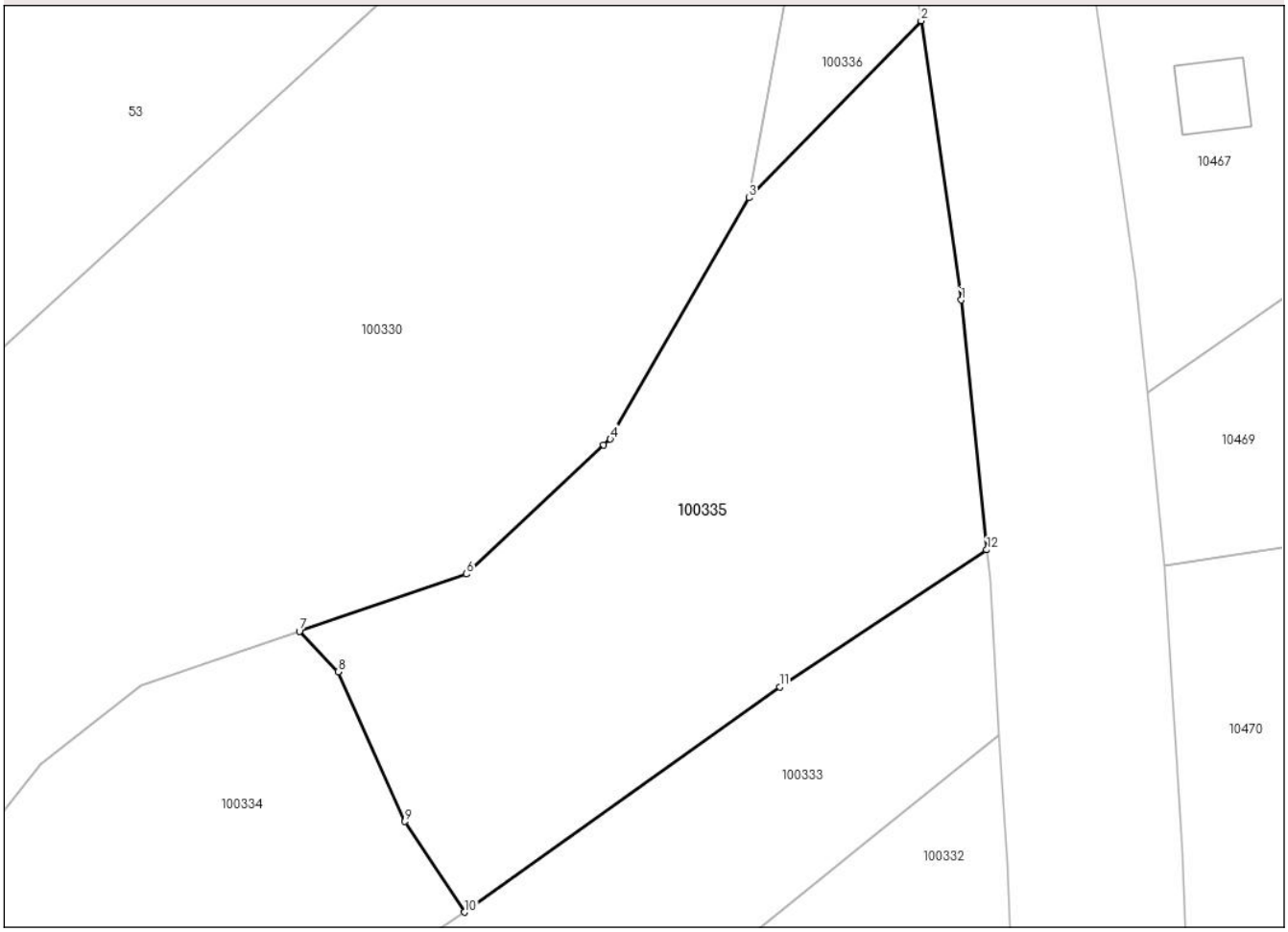

Date referitoare la teren

Crt	Categorie folosință	Intra vilan	Suprafaţa (mp)	Tarla	Parcelă	Nr. topo	Observaţii / Referinţe
1	faneata	DA	833	-	-	4317/2, 4305/2	

Lungime Segmente
1) Valorile lungimilor segmentelor sunt obţinute din proiecţie în plan.

Punct început	X / Y	Punct sfârşit	X / Y	Lungime segment (** (m)
1	367.593,267 531.382,982	2	367.590,96 531.398,996	16.179
2	367.590,96 531.398,996	3	367.581,083 531.388,839	14.168
3	367.581,083 531.388,839	4	367.573,12 531.375,002	15.964
4	367.573,12 531.375,002	5	367.572,748 531.374,653	0.511
5	367.572,748 531.374,653	6	367.564,86 531.367,258	10.812

Document care conține date cu caracter personal, protejat de prevederile Regulamentului (UE) nr. 679/2016 și Legii 190/2018

Punct început	X / Y	Punct sfârşit	X / Y	Lungime segment (** (m)
6	367.564,86 531.367,258	7	367.555,271 531.363,972	10.137
7	367.555,271 531.363,972	8	367.557,485 531.361,649	3.209
8	367.557,485 531.361,649	9	367.561,334 531.353,07	9.403
9	367.561,334 531.353,07	10	367.564,748 531.347,866	6.224
10	367.564,748 531.347,866	11	367.582,847 531.360,787	22.238
11	367.582,847 531.360,787	12	367.594,735 531.368,648	14.253
12	367.594,735 531.368,648	1	367.593,267 531.382,982	14.409

** Lungimile segmentelor sunt determinate în planul de proiecţie Stereo 70 şi sunt rotunjite la 1 milimetru.
*** Distanţa dintre puncte este formată din segmente cumulate ce sunt mai mici decât valoarea 1 milimetru.

Document care conține date cu caracter personal, protejat de prevederile Regulamentului (UE) nr. 679/2016 și Legii 190/2018

DATE DESPRE IMOBILUL NR. 100336

Oficiul de Cadastru şi Publicitate Imobiliară ALBA
Biroul de Cadastru şi Publicitate Imobiliară Campeni

A. Partea I. Descrierea imobilului

TEREN Intravilan Nr. topografic:parte 4305/1

Adresa: Loc. Bârlesti, Jud. Alba

Nr. Crt	Nr cadastral Nr. topografic	Suprafaţa* (mp)	Observaţii / Referinţe
A1	70658	338	Sector cadastral:100 Teren imprejmuit;

B. Partea II. Proprietari şi acte

Inscrieri privitoare la dreptul de proprietate şi alte drepturi reale		Referinţe
1 / 11/10/2024		
Act Normativ nr. 7, din 13/03/1996 emis de PARLAMENTUL ROMÂNIEI (lege);		
B1	Intabulare, drept de PROPRIETATE, dobandit prin Lege, cota actuala 1/1	A1
	1) **NEIDENTIFICAT NEIDENTIFICAT**	
Act Administrativ nr. 3940, din 08/10/2024 emis de PRIMĂRIA COMUNEI MOGOȘ (adeverinta);		
B2	SE NOTEAZĂ POSESIA FAPTICĂ ÎN FAVOAREA LUI	A1
	1) **MICLEA DAN-FLORIN**	

C. Partea III. SARCINI .

Inscrieri privind dezmembramintele dreptului de proprietate, drepturi reale de garanţie şi sarcini	Referinţe
NU SUNT	

Anexa Nr. 1 La Partea I

Teren

Nr cadastral	Suprafaţa (mp)*	Observaţii / Referinţe
70658	338	

* Suprafaţa este determinată in planul de proiecţie Stereo 70.

DETALII LINIARE IMOBIL

Date referitoare la teren

Crt	Categorie folosință	Intra vilan	Suprafaţa (mp)	Tarla	Parcelă	Nr. topo	Observaţii / Referinţe
1	neproductiv	DA	338	-	-	-	

Lungime Segmente
1) Valorile lungimilor segmentelor sunt obţinute din proiecţie în plan.

Punct început	X / Y	Punct sfârşit	X / Y	Lungime segment (** (m)
1	367.588,0 531.414,902	2	367.584,389 531.430,675	16.181
2	367.584,389 531.430,675	3	367.580,839 531.444,84	14.602
3	367.580,839 531.444,84	4	367.573,943 531.444,137	6.932
4	367.573,943 531.444,137	5	367.577,957 531.429,887	14.804
5	367.577,957 531.429,887	6	367.580,978 531.418,871	11.423

Document care conține date cu caracter personal, protejat de prevederile Regulamentului (UE) nr. 679/2016 și Legii 190/2018

Punct început	X / Y	Punct sfârşit	X / Y	Lungime segment (** (m)
6	367.580,978 531.418,871	7	367.583,13 531.411,026	8.135
7	367.583,13 531.411,026	8	367.583,13 531.400,161	10.865
8	367.583,13 531.400,161	9	367.581,083 531.388,839	11.505
9	367.581,083 531.388,839	10	367.590,96 531.398,996	14.168
10	367.590,96 531.398,996	1	367.588,0 531.414,902	16.179

** Lungimile segmentelor sunt determinate în planul de proiecţie Stereo 70 şi sunt rotunjite la 1 milimetru.
*** Distanţa dintre puncte este formată din segmente cumulate ce sunt mai mici decât valoarea 1 milimetru.

Document care conține date cu caracter personal, protejat de prevederile Regulamentului (UE) nr. 679/2016 și Legii 190/2018

DATE DESPRE IMOBILUL NR. 100337

Oficiul de Cadastru şi Publicitate Imobiliară ALBA
Biroul de Cadastru şi Publicitate Imobiliară Campeni

A. Partea I. Descrierea imobilului

Nr. CF vechi:336
Nr. topografic:parte din 4304

TEREN Intravilan

Adresa: Loc. Bârlesti, Jud. Alba

Nr. Crt	Nr cadastral Nr. topografic	Suprafaţa* (mp)	Observaţii / Referinţe
A1		371	Sector cadastral:100 Teren imprejmuit;

B. Partea II. Proprietari şi acte

Inscrieri privitoare la dreptul de proprietate şi alte drepturi reale		Referinţe
1 / 11/10/2024		
Act Normativ nr. 7, din 13/03/1996 emis de PARLAMENTUL ROMÂNIEI (lege);		
B1	Intabulare, drept de PROPRIETATE, dobandit prin Lege, cota actuala 1/1	A1
	1) **NEIDENTIFICAT NEIDENTIFICAT**	
Act Administrativ nr. 3940, din 08/10/2024 emis de PRIMĂRIA COMUNEI MOGOȘ (adeverinta);		
B2	SE NOTEAZĂ POSESIA FAPTICĂ ÎN FAVOAREA LUI	A1
	1) **MICLEA EMIL**	

C. Partea III. SARCINI .

Inscrieri privind dezmembramintele dreptului de proprietate, drepturi reale de garanţie şi sarcini	Referinţe
NU SUNT	

Anexa Nr. 1 La Partea I

Teren

Nr cadastral	Suprafaţa (mp)*	Observaţii / Referinţe
	371	

* Suprafaţa este determinată in planul de proiecţie Stereo 70.

DETALII LINIARE IMOBIL

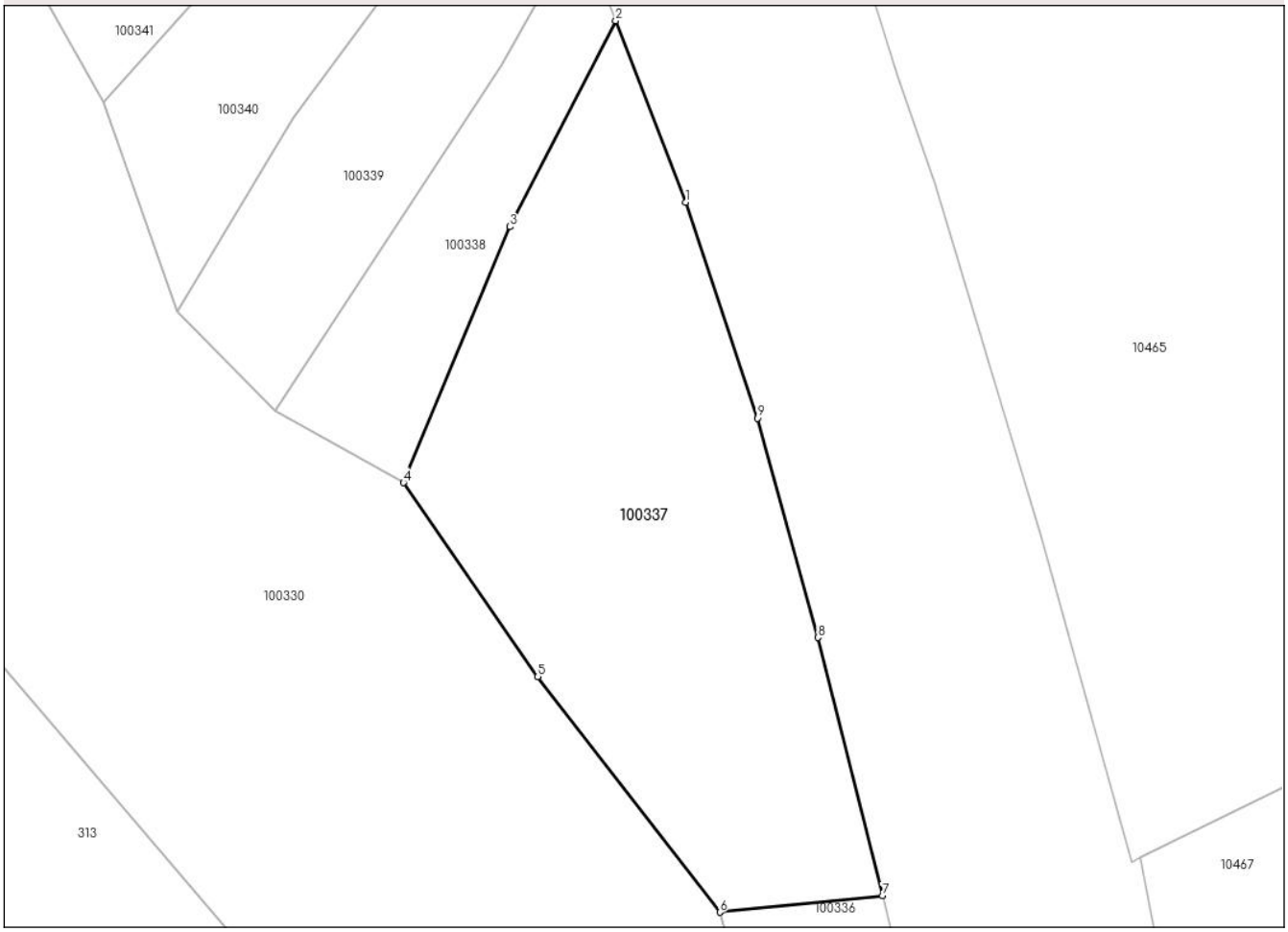

Date referitoare la teren

Crt	Categorie folosință	Intra vilan	Suprafaţa (mp)	Tarla	Parcelă	Nr. topo	Observaţii / Referinţe
1	neproductiv	DA	371	-	-	-	

Lungime Segmente
1) Valorile lungimilor segmentelor sunt obţinute din proiecţie în plan.

Punct început	X / Y	Punct sfârşit	X / Y	Lungime segment (** (m)
1	367.572,507 531.474,178	2	367.569,537 531.481,856	8.233
2	367.569,537 531.481,856	3	367.565,056 531.473,143	9.798
3	367.565,056 531.473,143	4	367.560,546 531.462,308	11.736
4	367.560,546 531.462,308	5	367.566,231 531.454,1	9.985
5	367.566,231 531.454,1	6	367.573,943 531.444,137	12.599

Document care conține date cu caracter personal, protejat de prevederile Regulamentului (UE) nr. 679/2016 și Legii 190/2018

Punct început	X / Y	Punct sfârşit	X / Y	Lungime segment (** (m)
6	367.573,943 531.444,137	7	367.580,839 531.444,84	6.932
7	367.580,839 531.444,84	8	367.578,103 531.455,758	11.256
8	367.578,103 531.455,758	9	367.575,532 531.465,038	9.63
9	367.575,532 531.465,038	1	367.572,507 531.474,178	9.627

** Lungimile segmentelor sunt determinate în planul de proiecţie Stereo 70 şi sunt rotunjite la 1 milimetru.
*** Distanţa dintre puncte este formată din segmente cumulate ce sunt mai mici decât valoarea 1 milimetru.

Document care conține date cu caracter personal, protejat de prevederile Regulamentului (UE) nr. 679/2016 și Legii 190/2018

DATE DESPRE IMOBILUL NR. 100338

Oficiul de Cadastru şi Publicitate Imobiliară ALBA
Biroul de Cadastru şi Publicitate Imobiliară Campeni

A. Partea I. Descrierea imobilului

Nr. topografic:parte din 3961/2,3963/1/2, 3963/22

TEREN Intravilan

Adresa: Loc. Bârlesti, Jud. Alba

Nr. Crt	Nr cadastral Nr. topografic	Suprafaţa* (mp)	Observaţii / Referinţe
A1		99	Sector cadastral:100 Teren imprejmuit;

B. Partea II. Proprietari şi acte

Inscrieri privitoare la dreptul de proprietate şi alte drepturi reale		Referinţe
1 / 11/10/2024		
Act Normativ nr. 7, din 13/03/1996 emis de PARLAMENTUL ROMÂNIEI (lege);		
B1	Inscrierea posesiei, drept de PROPRIETATE, dobandit prin Lege, cota actuala 1/1	A1
	1) **NEIDENTIFICAT NEIDENTIFICAT**	
/		
Act Normativ nr. 7, din 13/03/1996 emis de PARLAMENTUL ROMÂNIEI (ART.13 ALIN 15);		
B2	Se noteaza mentiunea de proprietar neidentificat	A1

C. Partea III. SARCINI .

Inscrieri privind dezmembramintele dreptului de proprietate, drepturi reale de garanţie şi sarcini	Referinţe
NU SUNT	

Document care conține date cu caracter personal, protejat de prevederile Regulamentului (UE) nr. 679/2016 și Legii 190/2018

Anexa Nr. 1 La Partea I

Teren

Nr cadastral	Suprafaţa (mp)*	Observaţii / Referinţe
	99	

* Suprafaţa este determinată in planul de proiecţie Stereo 70.

DETALII LINIARE IMOBIL

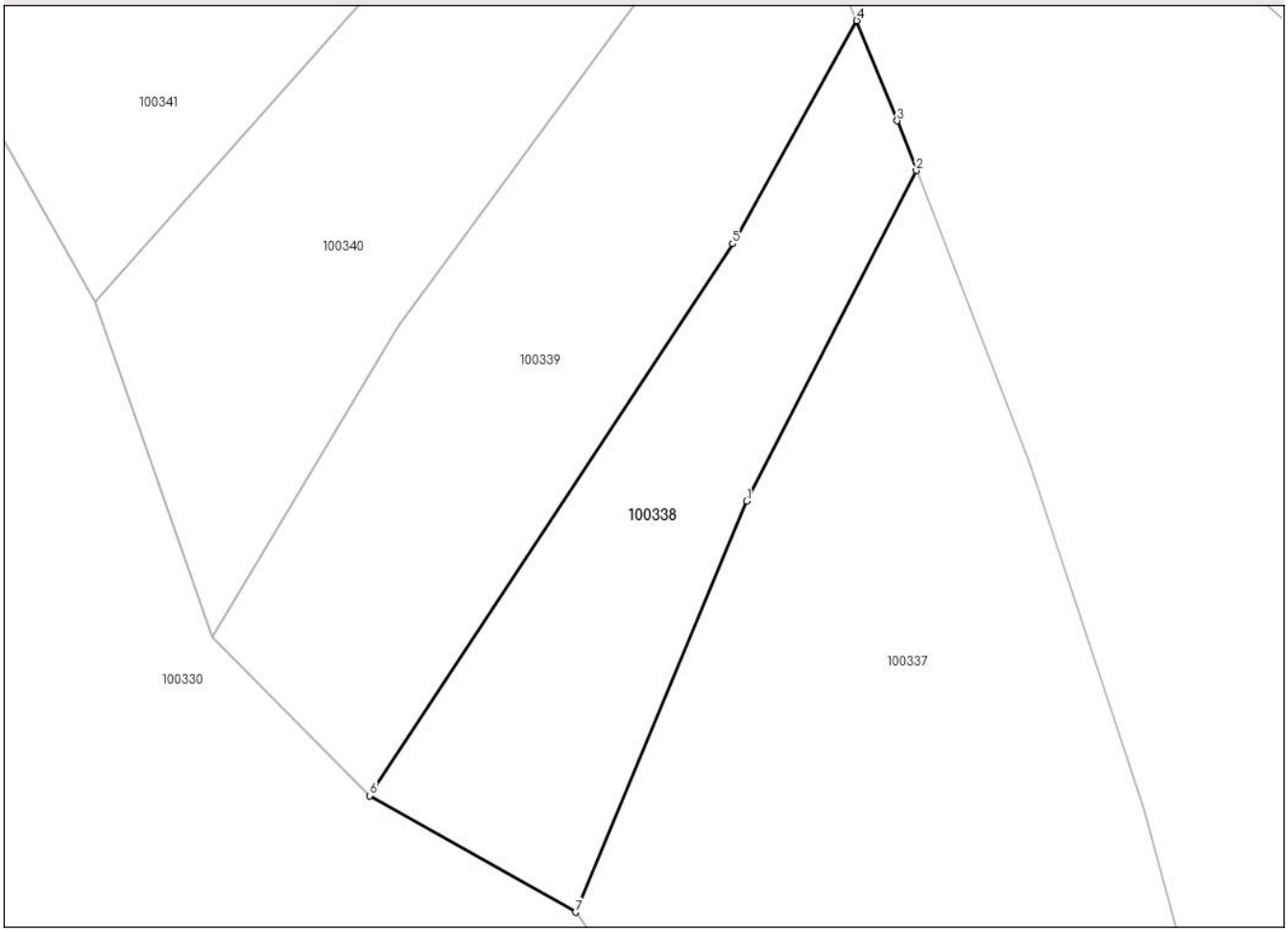

Date referitoare la teren

Crt	Categorie folosință	Intra vilan	Suprafaţa (mp)	Tarla	Parcelă	Nr. topo	Observaţii / Referinţe
1	neproductiv	DA	99	-	-	-	

Lungime Segmente
1) Valorile lungimilor segmentelor sunt obţinute din proiecţie în plan.

Punct început	X / Y	Punct sfârşit	X / Y	Lungime segment (** (m)
1	367.565,056 531.473,143	2	367.569,537 531.481,856	9.798
2	367.569,537 531.481,856	3	367.569,032 531.483,16	1.398
3	367.569,032 531.483,16	4	367.567,965 531.485,8	2.848
4	367.567,965 531.485,8	5	367.564,689 531.479,924	6.728
5	367.564,689 531.479,924	6	367.555,121 531.465,377	17.411

Document care conține date cu caracter personal, protejat de prevederile Regulamentului (UE) nr. 679/2016 și Legii 190/2018

Punct început	X / Y	Punct sfârşit	X / Y	Lungime segment (** (m)
6	367.555,121 531.465,377	7	367.560,546 531.462,308	6.233
7	367.560,546 531.462,308	1	367.565,056 531.473,143	11.736

** Lungimile segmentelor sunt determinate în planul de proiecţie Stereo 70 şi sunt rotunjite la 1 milimetru.
*** Distanţa dintre puncte este formată din segmente cumulate ce sunt mai mici decât valoarea 1 milimetru.

Document care conține date cu caracter personal, protejat de prevederile Regulamentului (UE) nr. 679/2016 și Legii 190/2018

DATE DESPRE IMOBILUL NR. 100339

Oficiul de Cadastru şi Publicitate Imobiliară ALBA
Biroul de Cadastru şi Publicitate Imobiliară Campeni

A. Partea I. Descrierea imobilului

Nr. topografic:parte din3961/2,3963/1/2, 3963/22

TEREN Intravilan

Adresa: Loc. Bârlesti, Jud. Alba

Nr. Crt	Nr cadastral Nr. topografic	Suprafaţa* (mp)	Observaţii / Referinţe
A1		145	Sector cadastral:100 Teren imprejmuit;

B. Partea II. Proprietari şi acte

Inscrieri privitoare la dreptul de proprietate şi alte drepturi reale		Referinţe
1 / 11/10/2024		
Act Normativ nr. 7, din 13/03/1996 emis de PARLAMENTUL ROMÂNIEI (lege);		
B1	Inscrierea posesiei, drept de PROPRIETATE, dobandit prin Lege, cota actuala 1/1	A1
	1) **NEIDENTIFICAT NEIDENTIFICAT**	
/		
Act Normativ nr. 7, din 13/03/1996 emis de PARLAMENTUL ROMÂNIEI (ART.13 ALIN 15);		
B2	Se noteaza mentiunea de proprietar neidentificat	A1

C. Partea III. SARCINI .

Inscrieri privind dezmembramintele dreptului de proprietate, drepturi reale de garanţie şi sarcini	Referinţe
NU SUNT	

Document care conține date cu caracter personal, protejat de prevederile Regulamentului (UE) nr. 679/2016 și Legii 190/2018

Anexa Nr. 1 La Partea I

Teren

Nr cadastral	Suprafaţa (mp)*	Observaţii / Referinţe
	145	

* Suprafaţa este determinată in planul de proiecţie Stereo 70.

DETALII LINIARE IMOBIL

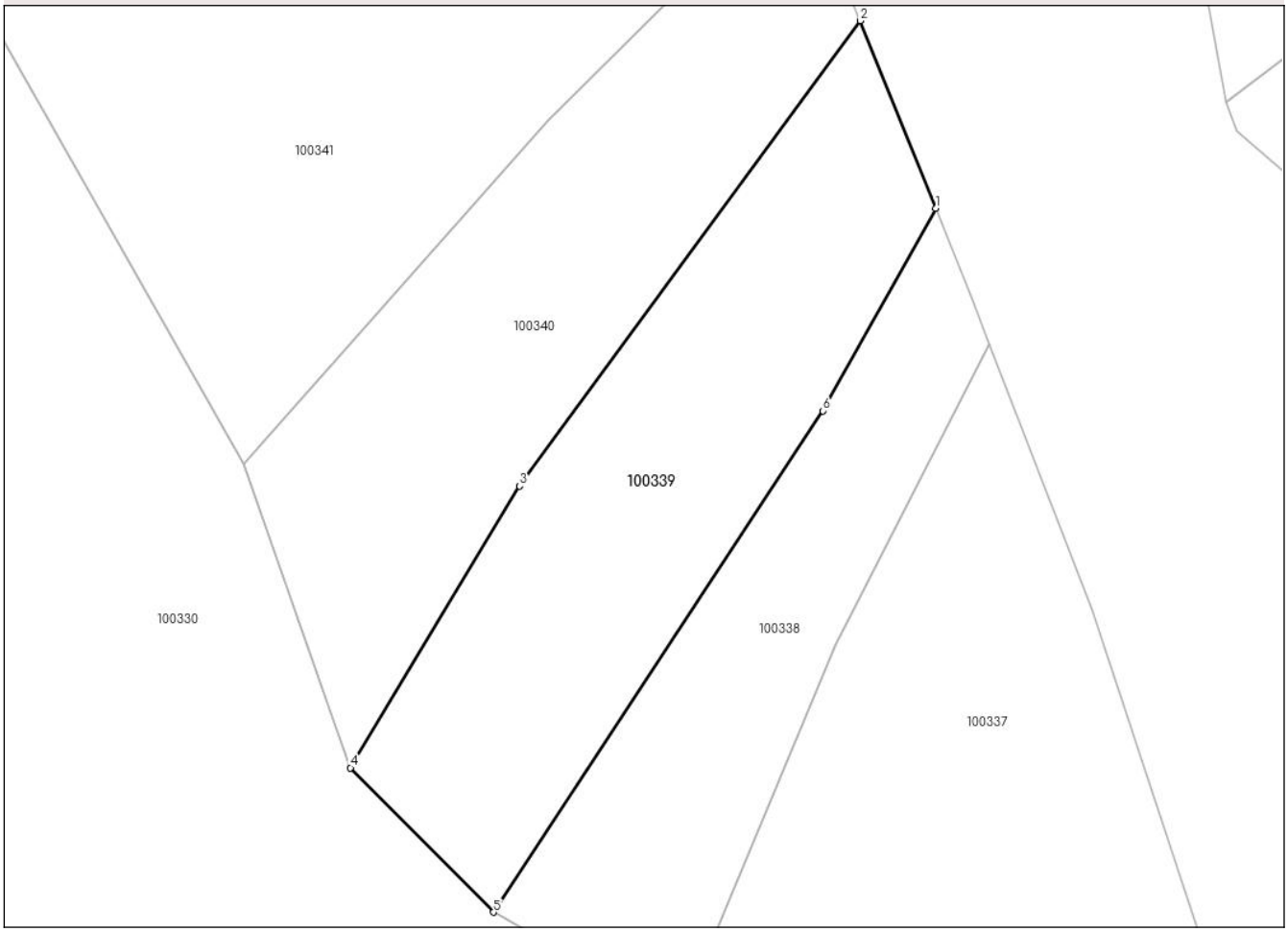

Date referitoare la teren

Crt	Categorie folosință	Intra vilan	Suprafaţa (mp)	Tarla	Parcelă	Nr. topo	Observaţii / Referinţe
1	neproductiv	DA	145	-	-	-	

Lungime Segmente
1) Valorile lungimilor segmentelor sunt obţinute din proiecţie în plan.

Punct început	X / Y	Punct sfârşit	X / Y	Lungime segment (** (m)
1	367.567,965 531.485,8	2	367.565,766 531.491,241	5.868
2	367.565,766 531.491,241	3	367.555,88 531.477,74	16.734
3	367.555,88 531.477,74	4	367.550,967 531.469,564	9.538
4	367.550,967 531.469,564	5	367.555,121 531.465,377	5.899
5	367.555,121 531.465,377	6	367.564,689 531.479,924	17.411

Document care conține date cu caracter personal, protejat de prevederile Regulamentului (UE) nr. 679/2016 și Legii 190/2018

Punct început	X / Y	Punct sfârşit	X / Y	Lungime segment (** (m)
6	367.564,689 531.479,924	1	367.567,965 531.485,8	6.728

** Lungimile segmentelor sunt determinate în planul de proiecţie Stereo 70 şi sunt rotunjite la 1 milimetru.
*** Distanţa dintre puncte este formată din segmente cumulate ce sunt mai mici decât valoarea 1 milimetru.

Document care conține date cu caracter personal, protejat de prevederile Regulamentului (UE) nr. 679/2016 și Legii 190/2018

DATE DESPRE IMOBILUL NR. 100340

Oficiul de Cadastru şi Publicitate Imobiliară ALBA
Biroul de Cadastru şi Publicitate Imobiliară Campeni

A. Partea I. Descrierea imobilului

Nr. topografic:parte din 3961/2,3963/1/2, 3963/22

TEREN Intravilan

Adresa: Loc. Bârlesti, Jud. Alba

Nr. Crt	Nr cadastral Nr. topografic	Suprafaţa* (mp)	Observaţii / Referinţe
A1		146	Sector cadastral:100 Teren imprejmuit;

B. Partea II. Proprietari şi acte

Inscrieri privitoare la dreptul de proprietate şi alte drepturi reale		Referinţe
1 / 11/10/2024		
Act Normativ nr. 7, din 13/03/1996 emis de PARLAMENTUL ROMÂNIEI (lege);		
B1	Inscrierea posesiei, drept de PROPRIETATE, dobandit prin Lege, cota actuala 1/1	A1
	1) **NEIDENTIFICAT NEIDENTIFICAT**	
/		
Act Normativ nr. 7, din 13/03/1996 emis de PARLAMENTUL ROMÂNIEI (ART.13 ALIN 15);		
B2	Se noteaza mentiunea de proprietar neidentificat	A1

C. Partea III. SARCINI .

Inscrieri privind dezmembramintele dreptului de proprietate, drepturi reale de garanţie şi sarcini	Referinţe
NU SUNT	

Document care conține date cu caracter personal, protejat de prevederile Regulamentului (UE) nr. 679/2016 și Legii 190/2018

Anexa Nr. 1 La Partea I

Teren

Nr cadastral	Suprafaţa (mp)*	Observaţii / Referinţe
	146	

* Suprafaţa este determinată in planul de proiecţie Stereo 70.

DETALII LINIARE IMOBIL

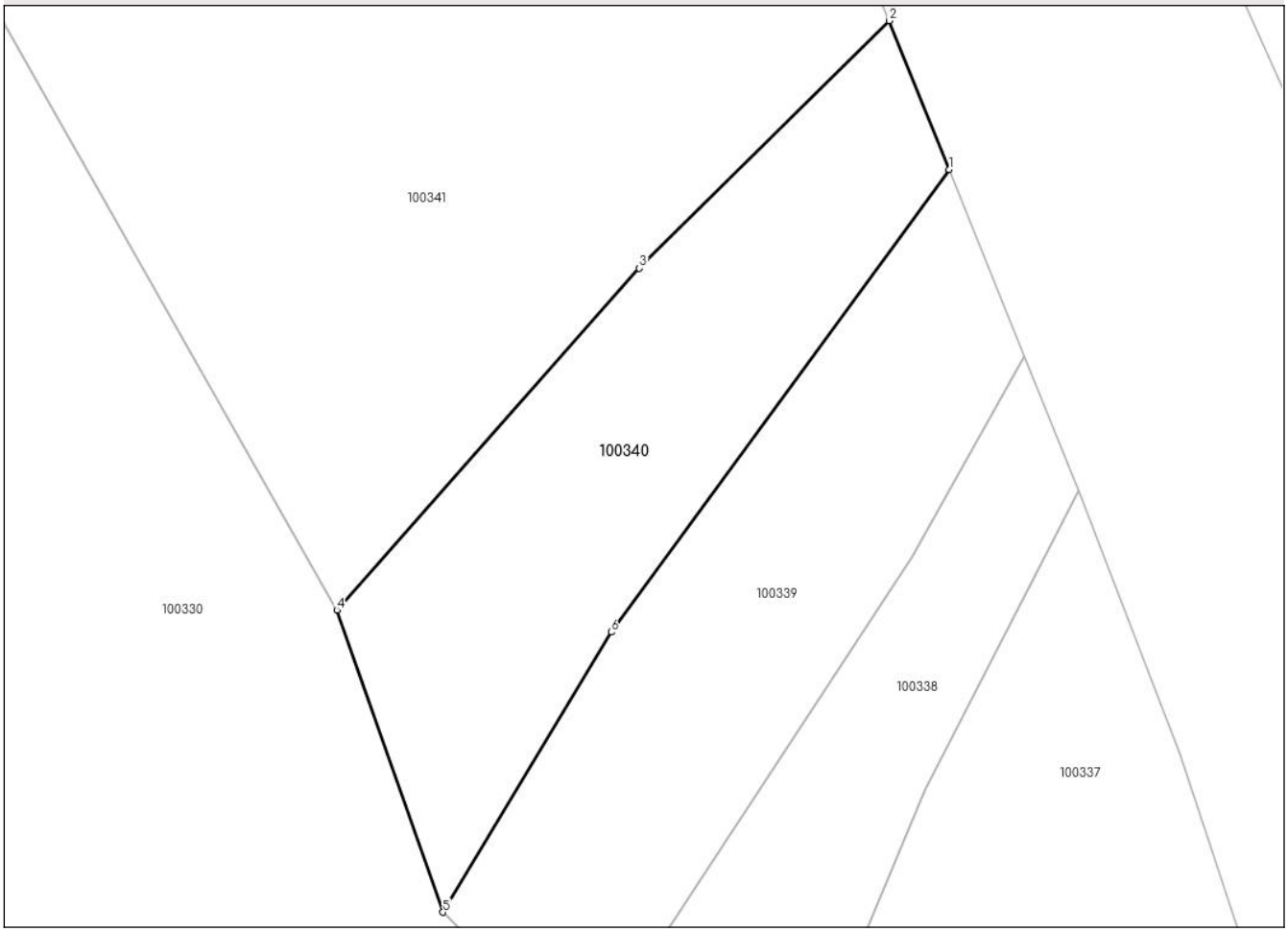

Date referitoare la teren

Crt	Categorie folosință	Intra vilan	Suprafaţa (mp)	Tarla	Parcelă	Nr. topo	Observaţii / Referinţe
1	neproductiv	DA	146	-	-	-	

Lungime Segmente
1) Valorile lungimilor segmentelor sunt obţinute din proiecţie în plan.

Punct început	X / Y	Punct sfârşit	X / Y	Lungime segment (** (m)
1	367.565,766 531.491,241	2	367.564,01 531.495,586	4.687
2	367.564,01 531.495,586	3	367.556,708 531.488,359	10.274
3	367.556,708 531.488,359	4	367.547,864 531.478,388	13.328
4	367.547,864 531.478,388	5	367.550,967 531.469,564	9.353
5	367.550,967 531.469,564	6	367.555,88 531.477,74	9.538

Document care conține date cu caracter personal, protejat de prevederile Regulamentului (UE) nr. 679/2016 și Legii 190/2018

Punct început	X / Y	Punct sfârşit	X / Y	Lungime segment (** (m)
6	367.555,88 531.477,74	1	367.565,766 531.491,241	16.734

** Lungimile segmentelor sunt determinate în planul de proiecţie Stereo 70 şi sunt rotunjite la 1 milimetru.
*** Distanţa dintre puncte este formată din segmente cumulate ce sunt mai mici decât valoarea 1 milimetru.

Document care conține date cu caracter personal, protejat de prevederile Regulamentului (UE) nr. 679/2016 și Legii 190/2018

DATE DESPRE IMOBILUL NR. 100341

Oficiul de Cadastru şi Publicitate Imobiliară ALBA
Biroul de Cadastru şi Publicitate Imobiliară Campeni

A. Partea I. Descrierea imobilului

Nr. topografic:parte din 3961/2,3963/1/2, 3963/22

TEREN Intravilan

Adresa: Loc. Bârlesti, Jud. Alba

Nr. Crt	Nr cadastral Nr. topografic	Suprafaţa* (mp)	Observaţii / Referinţe
A1		2.278	Sector cadastral:100 Teren imprejmuit;

B. Partea II. Proprietari şi acte

Inscrieri privitoare la dreptul de proprietate şi alte drepturi reale		Referinţe
1 / 11/10/2024		
Act Normativ nr. 7, din 13/03/1996 emis de PARLAMENTUL ROMÂNIEI (lege);		
B1	Inscrierea posesiei, drept de PROPRIETATE, dobandit prin Lege, cota actuala 1/1	A1
	1) **NEIDENTIFICAT NEIDENTIFICAT**	
/		
Act Normativ nr. 7, din 13/03/1996 emis de PARLAMENTUL ROMÂNIEI (ART.13 ALIN 15);		
B2	Se noteaza mentiunea de proprietar neidentificat	A1

C. Partea III. SARCINI .

Inscrieri privind dezmembramintele dreptului de proprietate, drepturi reale de garanţie şi sarcini	Referinţe
NU SUNT	

Document care conține date cu caracter personal, protejat de prevederile Regulamentului (UE) nr. 679/2016 și Legii 190/2018

Anexa Nr. 1 La Partea I

Teren

Nr cadastral	Suprafaţa (mp)*	Observaţii / Referinţe
	2.278	

* Suprafaţa este determinată in planul de proiecţie Stereo 70.

DETALII LINIARE IMOBIL

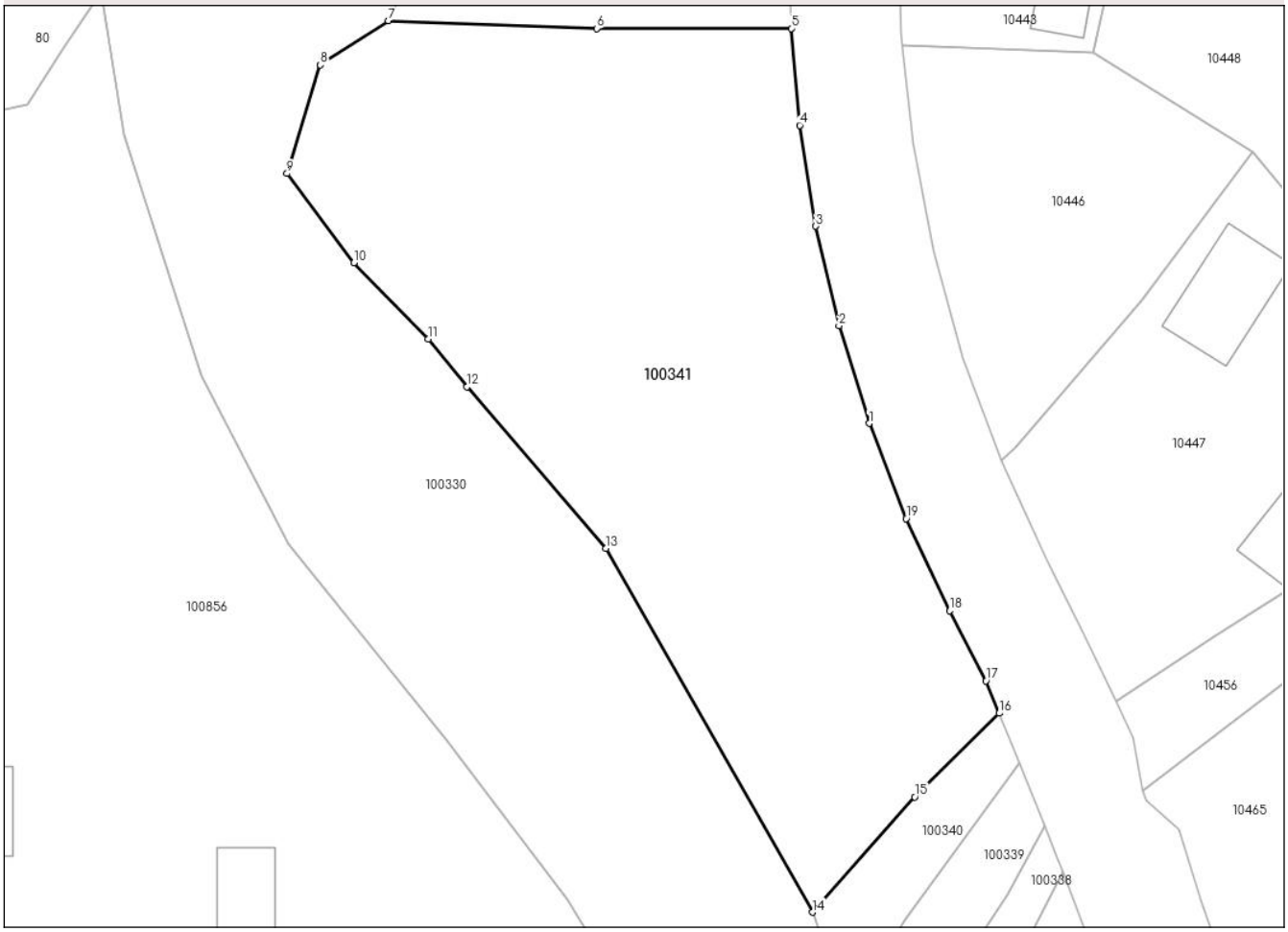

Date referitoare la teren

Crt	Categorie folosință	Intra vilan	Suprafaţa (mp)	Tarla	Parcelă	Nr. topo	Observaţii / Referinţe
1	faneata	DA	1.087	-	-	-	
2	faneata	DA	1.191	-	-	-	FÂNEAȚĂ ÎMPĂDURITĂ

Lungime Segmente
1) Valorile lungimilor segmentelor sunt obţinute din proiecţie în plan.

Punct început	X / Y	Punct sfârşit	X / Y	Lungime segment (** (m)
1	367.552,765 531.520,637	2	367.550,153 531.529,073	8.831
2	367.550,153 531.529,073	3	367.548,146 531.537,673	8.831
3	367.548,146 531.537,673	4	367.546,754 531.546,393	8.831
4	367.546,754 531.546,393	5	367.546,021 531.554,763	8.401

Document care conține date cu caracter personal, protejat de prevederile Regulamentului (UE) nr. 679/2016 și Legii 190/2018

Punct început	X / Y	Punct sfârşit	X / Y	Lungime segment (** (m)
5	367.546,021 531.554,763	6	367.529,197 531.554,763	16.825
6	367.529,197 531.554,763	7	367.511,162 531.555,432	18.047
7	367.511,162 531.555,432	8	367.505,29 531.551,604	7.009
8	367.505,29 531.551,604	9	367.502,407 531.542,223	9.815
9	367.502,407 531.542,223	10	367.508,182 531.534,503	9.641
10	367.508,182 531.534,503	11	367.514,619 531.527,936	9.196
11	367.514,619 531.527,936	12	367.517,972 531.523,781	5.339
12	367.517,972 531.523,781	13	367.529,986 531.509,825	18.415
13	367.529,986 531.509,825	14	367.547,864 531.478,388	36.165
14	367.547,864 531.478,388	15	367.556,708 531.488,359	13.328
15	367.556,708 531.488,359	16	367.564,01 531.495,586	10.274
16	367.564,01 531.495,586	17	367.562,882 531.498,376	3.009
17	367.562,882 531.498,376	18	367.559,747 531.504,431	6.819
18	367.559,747 531.504,431	19	367.555,969 531.512,408	8.826
19	367.555,969 531.512,408	1	367.552,765 531.520,637	8.831

** Lungimile segmentelor sunt determinate în planul de proiecţie Stereo 70 şi sunt rotunjite la 1 milimetru.
*** Distanţa dintre puncte este formată din segmente cumulate ce sunt mai mici decât valoarea 1 milimetru.

Document care conține date cu caracter personal, protejat de prevederile Regulamentului (UE) nr. 679/2016 și Legii 190/2018

DATE DESPRE IMOBILUL NR. 100342

Oficiul de Cadastru şi Publicitate Imobiliară ALBA
Biroul de Cadastru şi Publicitate Imobiliară Campeni

A. Partea I. Descrierea imobilului

Nr. CF vechi:2560
Nr. topografic:parte din 3946

TEREN Intravilan

Adresa: Loc. Bârlesti, Jud. Alba

Nr. Crt	Nr cadastral Nr. topografic	Suprafaţa* (mp)	Observaţii / Referinţe
A1		1.228	Sector cadastral:100 Teren imprejmuit;

B. Partea II. Proprietari şi acte

Inscrieri privitoare la dreptul de proprietate şi alte drepturi reale		Referinţe
1 / 11/10/2024		
Act Normativ nr. 7, din 13/03/1996 emis de PARLAMENTUL ROMÂNIEI (lege);		
B1	Intabulare, drept de PROPRIETATE, dobandit prin Lege, cota actuala 1/1	A1
	1) **NEIDENTIFICAT NEIDENTIFICAT**	
Act Administrativ nr. 3940, din 08/10/2024 emis de PRIMĂRIA COMUNEI MOGOȘ (adeverinta);		
B2	SE NOTEAZĂ POSESIA FAPTICĂ ÎN FAVOAREA LUI	A1
	1) **PRAJA VICTORIA**	

C. Partea III. SARCINI .

Inscrieri privind dezmembramintele dreptului de proprietate, drepturi reale de garanţie şi sarcini	Referinţe
NU SUNT	

Anexa Nr. 1 La Partea I

Teren

Nr cadastral	Suprafaţa (mp)*	Observaţii / Referinţe
	1.228	

* Suprafaţa este determinată in planul de proiecţie Stereo 70.

DETALII LINIARE IMOBIL

Date referitoare la teren

Crt	Categorie folosință	Intra vilan	Suprafaţa (mp)	Tarla	Parcelă	Nr. topo	Observaţii / Referinţe
1	curti constructii	DA	200	-	-	-	
2	faneata	DA	1.028	-	-	-	

Lungime Segmente
1) Valorile lungimilor segmentelor sunt obţinute din proiecţie în plan.

Punct început	X / Y	Punct sfârşit	X / Y	Lungime segment (** (m)
1	367.546,99 531.623,817	2	367.533,479 531.623,02	13.534
2	367.533,479 531.623,02	3	367.534,176 531.614,971	8.079
3	367.534,176 531.614,971	4	367.534,877 531.597,616	17.369
4	367.534,877 531.597,616	5	367.532,008 531.584,212	13.708

Document care conține date cu caracter personal, protejat de prevederile Regulamentului (UE) nr. 679/2016 și Legii 190/2018

Punct început	X / Y	Punct sfârşit	X / Y	Lungime segment (** (m)
5	367.532,008 531.584,212	6	367.527,667 531.576,444	8.899
6	367.527,667 531.576,444	7	367.515,38 531.564,695	17.0
7	367.515,38 531.564,695	8	367.511,162 531.555,432	10.178
8	367.511,162 531.555,432	9	367.529,197 531.554,763	18.047
9	367.529,197 531.554,763	10	367.546,021 531.554,763	16.825
10	367.546,021 531.554,763	11	367.545,984 531.555,191	0.43
11	367.545,984 531.555,191	12	367.545,84 531.564,016	8.827
12	367.545,84 531.564,016	1	367.546,99 531.623,817	59.812

** Lungimile segmentelor sunt determinate în planul de proiecţie Stereo 70 şi sunt rotunjite la 1 milimetru.
*** Distanţa dintre puncte este formată din segmente cumulate ce sunt mai mici decât valoarea 1 milimetru.

Document care conține date cu caracter personal, protejat de prevederile Regulamentului (UE) nr. 679/2016 și Legii 190/2018

DATE DESPRE IMOBILUL NR. 100343

Oficiul de Cadastru şi Publicitate Imobiliară ALBA
Biroul de Cadastru şi Publicitate Imobiliară Campeni

A. Partea I. Descrierea imobilului

TEREN Intravilan Nr. topografic:parte din 3934

Adresa: Loc. Bârlesti, Jud. Alba

Nr. Crt	Nr cadastral Nr. topografic	Suprafaţa* (mp)	Observaţii / Referinţe
A1	70354	646	Sector cadastral:100 Teren imprejmuit;

B. Partea II. Proprietari şi acte

Inscrieri privitoare la dreptul de proprietate şi alte drepturi reale		Referinţe
1 / 11/10/2024		
Act Normativ nr. 7, din 13/03/1996 emis de PARLAMENTUL ROMÂNIEI (lege);		
B1	Intabulare, drept de PROPRIETATE, dobandit prin Lege, cota actuala 1/1	A1
	1) **NEIDENTIFICAT NEIDENTIFICAT**	
Act Administrativ nr. 3940, din 08/10/2024 emis de PRIMĂRIA COMUNEI MOGOȘ (adeverinta);		
B2	SE NOTEAZĂ POSESIA FAPTICĂ ÎN FAVOAREA LUI	A1
	1) **MICLEA IONEL**	

C. Partea III. SARCINI .

Inscrieri privind dezmembramintele dreptului de proprietate, drepturi reale de garanţie şi sarcini	Referinţe
NU SUNT	

Anexa Nr. 1 La Partea I

Teren

Nr cadastral	Suprafaţa (mp)*	Observaţii / Referinţe
70354	646	

* Suprafaţa este determinată in planul de proiecţie Stereo 70.

DETALII LINIARE IMOBIL

Date referitoare la teren

Crt	Categorie folosință	Intra vilan	Suprafaţa (mp)	Tarla	Parcelă	Nr. topo	Observaţii / Referinţe
1	faneata	DA	646	-	-	-	FÂNEAȚĂ ÎMPĂDURITĂ

Lungime Segmente
1) Valorile lungimilor segmentelor sunt obţinute din proiecţie în plan.

Punct început	X / Y	Punct sfârşit	X / Y	Lungime segment (** (m)
1	367.547,662 531.658,796	2	367.525,989 531.657,974	21.689
2	367.525,989 531.657,974	3	367.527,913 531.643,589	14.513
3	367.527,913 531.643,589	4	367.529,54 531.634,849	8.891
4	367.529,54 531.634,849	5	367.533,479 531.623,02	12.467
5	367.533,479 531.623,02	6	367.546,99 531.623,817	13.534

Document care conține date cu caracter personal, protejat de prevederile Regulamentului (UE) nr. 679/2016 și Legii 190/2018

Punct început	X / Y	Punct sfârşit	X / Y	Lungime segment (** (m)
6	367.546,99 531.623,817	1	367.547,662 531.658,796	34.985

** Lungimile segmentelor sunt determinate în planul de proiecţie Stereo 70 şi sunt rotunjite la 1 milimetru.
*** Distanţa dintre puncte este formată din segmente cumulate ce sunt mai mici decât valoarea 1 milimetru.

Document care conține date cu caracter personal, protejat de prevederile Regulamentului (UE) nr. 679/2016 și Legii 190/2018

DATE DESPRE IMOBILUL NR. 100344

Oficiul de Cadastru şi Publicitate Imobiliară ALBA
Biroul de Cadastru şi Publicitate Imobiliară Campeni

A. Partea I. Descrierea imobilului

TEREN Intravilan Nr. topografic:parte din 3934

Adresa: Loc. Bârlesti, Jud. Alba

Nr. Crt	Nr cadastral Nr. topografic	Suprafaţa* (mp)	Observaţii / Referinţe
A1	70354	162	Sector cadastral:100 Teren imprejmuit;

B. Partea II. Proprietari şi acte

Inscrieri privitoare la dreptul de proprietate şi alte drepturi reale		Referinţe
1 / 11/10/2024		
Act Normativ nr. 7, din 13/03/1996 emis de PARLAMENTUL ROMÂNIEI (lege);		
B1	Inscrierea posesiei, drept de PROPRIETATE, dobandit prin Lege, cota actuala 1/1	A1
	1) **UAT MOGOȘ**, CIF:4562460	
/		
Act Normativ nr. 7, din 13/03/1996 emis de PARLAMENTUL ROMÂNIEI (ART.1 ALIN15);		
B2	Se noteaza mentiunea de proprietar neidentificat	A1

C. Partea III. SARCINI .

Inscrieri privind dezmembramintele dreptului de proprietate, drepturi reale de garanţie şi sarcini	Referinţe
NU SUNT	

Document care conține date cu caracter personal, protejat de prevederile Regulamentului (UE) nr. 679/2016 și Legii 190/2018

Anexa Nr. 1 La Partea I

Teren

Nr cadastral	Suprafaţa (mp)*	Observaţii / Referinţe
70354	162	

* Suprafaţa este determinată in planul de proiecţie Stereo 70.

DETALII LINIARE IMOBIL

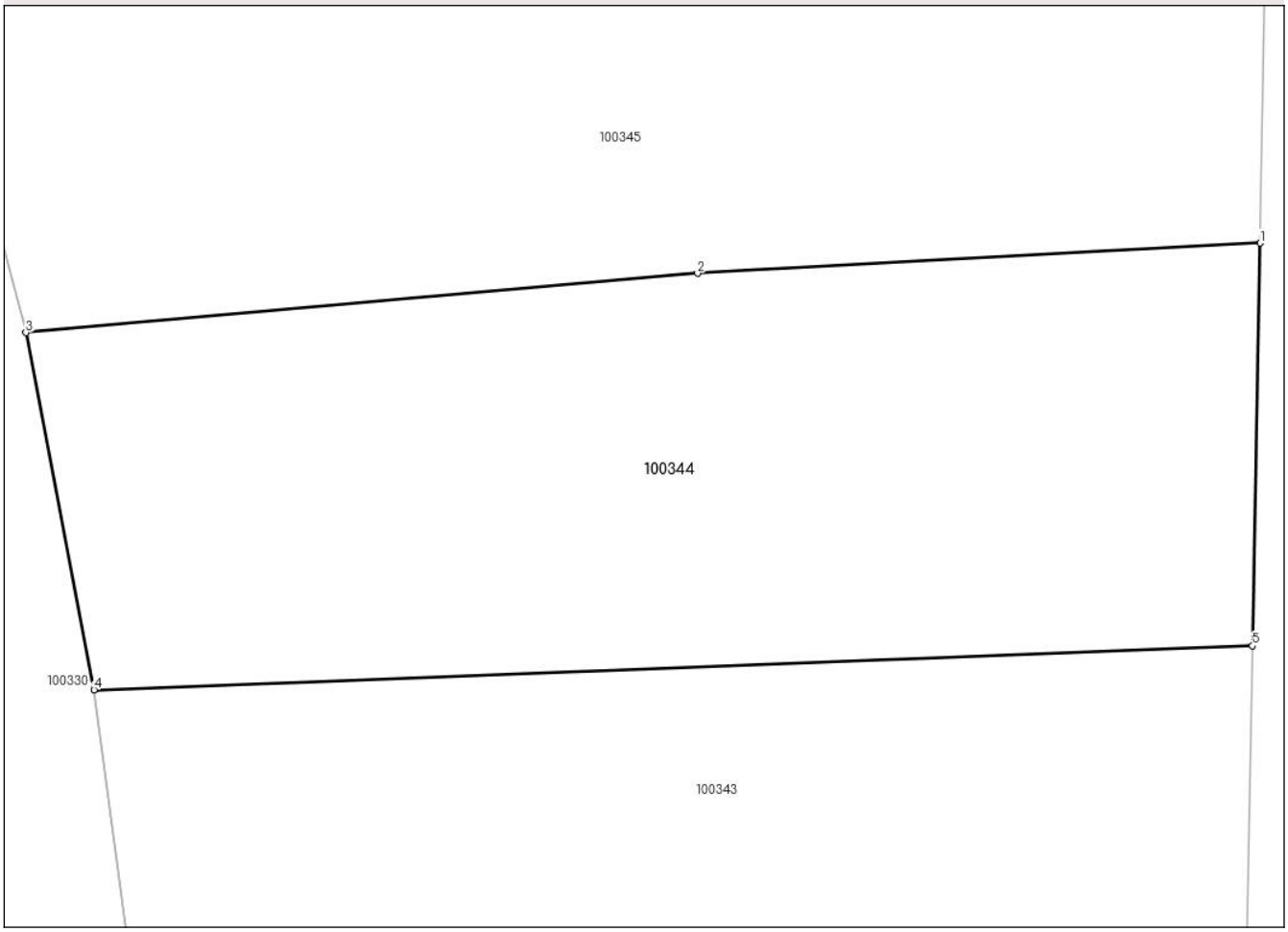

Date referitoare la teren

Crt	Categorie folosință	Intra vilan	Suprafaţa (mp)	Tarla	Parcelă	Nr. topo	Observaţii / Referinţe
1	faneata	DA	162	-	-	-	

Lungime Segmente
1) Valorile lungimilor segmentelor sunt obţinute din proiecţie în plan.

Punct început	X / Y	Punct sfârşit	X / Y	Lungime segment (** (m)
1	367.547,807 531.666,325	2	367.537,279 531.665,759	10.543
2	367.537,279 531.665,759	3	367.524,713 531.664,648	12.615
3	367.524,713 531.664,648	4	367.525,989 531.657,974	6.796
4	367.525,989 531.657,974	5	367.547,662 531.658,796	21.689
5	367.547,662 531.658,796	1	367.547,807 531.666,325	7.53

Document care conține date cu caracter personal, protejat de prevederile Regulamentului (UE) nr. 679/2016 și Legii 190/2018

** Lungimile segmentelor sunt determinate în planul de proiecţie Stereo 70 şi sunt rotunjite la 1 milimetru.
*** Distanţa dintre puncte este formată din segmente cumulate ce sunt mai mici decât valoarea 1 milimetru.

Document care conține date cu caracter personal, protejat de prevederile Regulamentului (UE) nr. 679/2016 și Legii 190/2018

DATE DESPRE IMOBILUL NR. 100345

Oficiul de Cadastru şi Publicitate Imobiliară ALBA
Biroul de Cadastru şi Publicitate Imobiliară Campeni

A. Partea I. Descrierea imobilului

TEREN Intravilan Nr. topografic:parte din 3934

Adresa: Loc. Bârlesti, Jud. Alba

Nr. Crt	Nr cadastral Nr. topografic	Suprafaţa* (mp)	Observaţii / Referinţe
A1	70354	359	Sector cadastral:100 Teren imprejmuit;

B. Partea II. Proprietari şi acte

Inscrieri privitoare la dreptul de proprietate şi alte drepturi reale		Referinţe
1 / 11/10/2024		
Act Normativ nr. 7, din 13/03/1996 emis de PARLAMENTUL ROMÂNIEI (lege);		
B1	Inscrierea posesiei, drept de PROPRIETATE, dobandit prin Lege, cota actuala 1/1	A1
	1) **NEIDENTIFICAT NEIDENTIFICAT**	
/		
Act Normativ nr. 7, din 13/03/1996 emis de PARLAMENTUL ROMÂNIEI (ART.1 ALIN15);		
B2	Se noteaza mentiunea de proprietar neidentificat	A1

C. Partea III. SARCINI .

Inscrieri privind dezmembramintele dreptului de proprietate, drepturi reale de garanţie şi sarcini	Referinţe
NU SUNT	

Document care conține date cu caracter personal, protejat de prevederile Regulamentului (UE) nr. 679/2016 și Legii 190/2018

Anexa Nr. 1 La Partea I

Teren

Nr cadastral	Suprafaţa (mp)*	Observaţii / Referinţe
70354	359	

* Suprafaţa este determinată in planul de proiecţie Stereo 70.

DETALII LINIARE IMOBIL

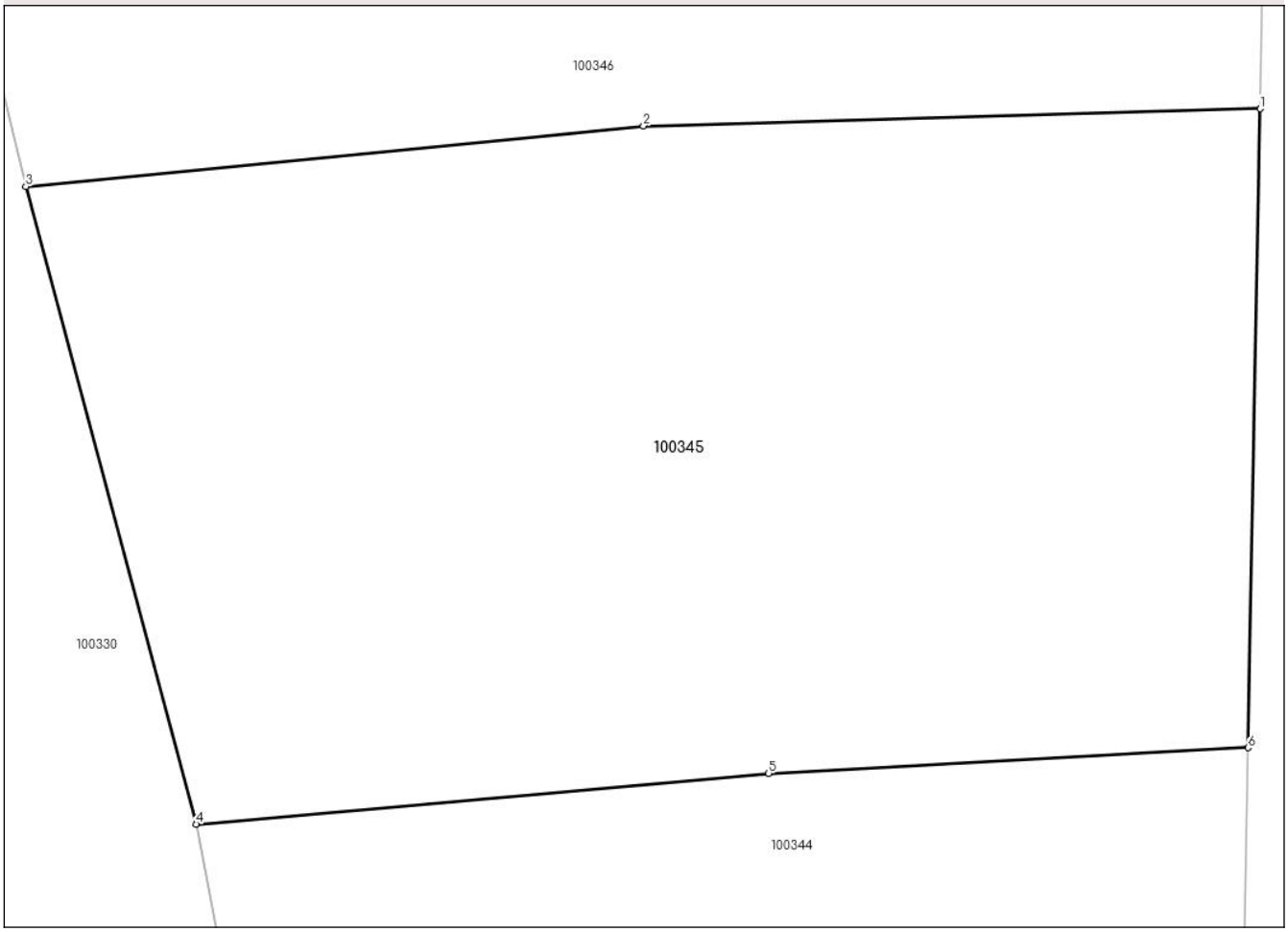

Date referitoare la teren

Crt	Categorie folosință	Intra vilan	Suprafaţa (mp)	Tarla	Parcelă	Nr. topo	Observaţii / Referinţe
1	faneata	DA	359	-	-	-	

Lungime Segmente
1) Valorile lungimilor segmentelor sunt obţinute din proiecţie în plan.

Punct început	X / Y	Punct sfârşit	X / Y	Lungime segment (** (m)
1	367.548,076 531.680,345	2	367.534,532 531.679,966	13.55
2	367.534,532 531.679,966	3	367.520,968 531.678,642	13.628
3	367.520,968 531.678,642	4	367.524,713 531.664,648	14.486
4	367.524,713 531.664,648	5	367.537,279 531.665,759	12.615
5	367.537,279 531.665,759	6	367.547,807 531.666,325	10.543

Document care conține date cu caracter personal, protejat de prevederile Regulamentului (UE) nr. 679/2016 și Legii 190/2018

Punct început	X / Y	Punct sfârşit	X / Y	Lungime segment (** (m)
6	367.547,807 531.666,325	1	367.548,076 531.680,345	14.022

** Lungimile segmentelor sunt determinate în planul de proiecţie Stereo 70 şi sunt rotunjite la 1 milimetru.
*** Distanţa dintre puncte este formată din segmente cumulate ce sunt mai mici decât valoarea 1 milimetru.

Document care conține date cu caracter personal, protejat de prevederile Regulamentului (UE) nr. 679/2016 și Legii 190/2018

DATE DESPRE IMOBILUL NR. 100346

Oficiul de Cadastru şi Publicitate Imobiliară ALBA
Biroul de Cadastru şi Publicitate Imobiliară Campeni

A. Partea I. Descrierea imobilului

TEREN Intravilan Nr. topografic:parte din 3934

Adresa: Loc. Bârlesti, Jud. Alba

Nr. Crt	Nr cadastral Nr. topografic	Suprafaţa* (mp)	Observaţii / Referinţe
A1	70354	506	Sector cadastral:100 Teren imprejmuit;

B. Partea II. Proprietari şi acte

Inscrieri privitoare la dreptul de proprietate şi alte drepturi reale		Referinţe
1 / 11/10/2024		
Act Normativ nr. 7, din 13/03/1996 emis de PARLAMENTUL ROMÂNIEI (lege);		
B1	Intabulare, drept de PROPRIETATE, dobandit prin Lege, cota actuala 1/1	A1
	1) **NEIDENTIFICAT NEIDENTIFICAT**	
Act Administrativ nr. 3940, din 08/10/2024 emis de PRIMĂRIA COMUNEI MOGOȘ (adeverinta);		
B2	SE NOTEAZĂ POSESIA FAPTICĂ ÎN FAVOAREA LUI	A1
	1) **MICLEA IONEL**	

C. Partea III. SARCINI .

Inscrieri privind dezmembramintele dreptului de proprietate, drepturi reale de garanţie şi sarcini	Referinţe
NU SUNT	

Anexa Nr. 1 La Partea I

Teren

Nr cadastral	Suprafaţa (mp)*	Observaţii / Referinţe
70354	506	

* Suprafaţa este determinată in planul de proiecţie Stereo 70.

DETALII LINIARE IMOBIL

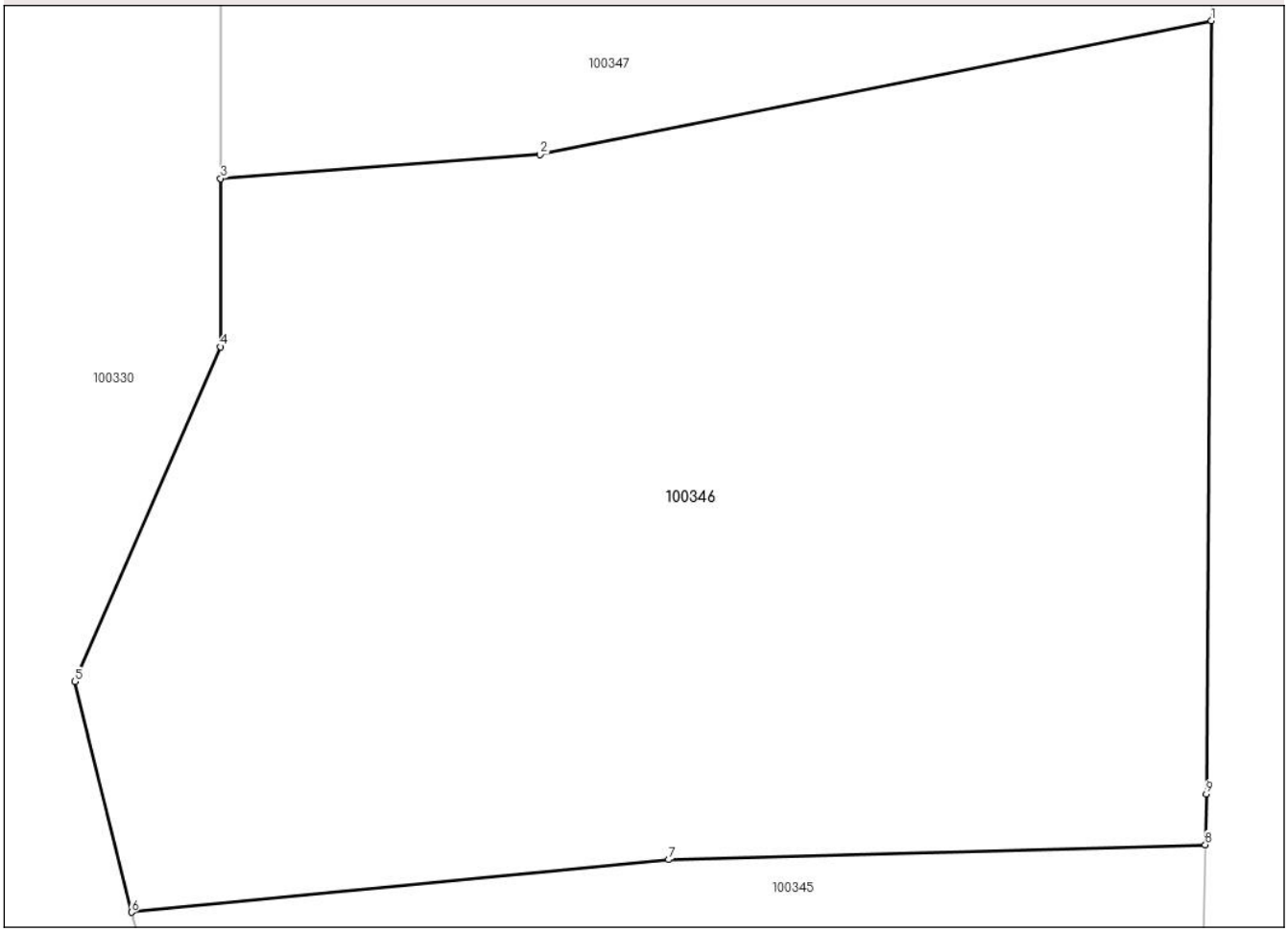

Date referitoare la teren

Crt	Categorie folosință	Intra vilan	Suprafaţa (mp)	Tarla	Parcelă	Nr. topo	Observaţii / Referinţe
1	faneata	DA	506	-	-	-	

Lungime Segmente
1) Valorile lungimilor segmentelor sunt obţinute din proiecţie în plan.

Punct început	X / Y	Punct sfârşit	X / Y	Lungime segment (** (m)
1	367.548,232 531.701,12	2	367.531,283 531.697,744	17.282
2	367.531,283 531.697,744	3	367.523,222 531.697,142	8.083
3	367.523,222 531.697,142	4	367.523,222 531.692,895	4.247
4	367.523,222 531.692,895	5	367.519,538 531.684,456	9.209
5	367.519,538 531.684,456	6	367.520,968 531.678,642	5.987

Document care conține date cu caracter personal, protejat de prevederile Regulamentului (UE) nr. 679/2016 și Legii 190/2018

Punct început	X / Y	Punct sfârşit	X / Y	Lungime segment (** (m)
6	367.520,968 531.678,642	7	367.534,532 531.679,966	13.628
7	367.534,532 531.679,966	8	367.548,076 531.680,345	13.55
8	367.548,076 531.680,345	9	367.548,101 531.681,62	1.275
9	367.548,101 531.681,62	1	367.548,232 531.701,12	19.501

** Lungimile segmentelor sunt determinate în planul de proiecţie Stereo 70 şi sunt rotunjite la 1 milimetru.
*** Distanţa dintre puncte este formată din segmente cumulate ce sunt mai mici decât valoarea 1 milimetru.

Document care conține date cu caracter personal, protejat de prevederile Regulamentului (UE) nr. 679/2016 și Legii 190/2018

DATE DESPRE IMOBILUL NR. 100347

Oficiul de Cadastru şi Publicitate Imobiliară ALBA
Biroul de Cadastru şi Publicitate Imobiliară Campeni

A. Partea I. Descrierea imobilului

TEREN Intravilan Nr. topografic:parte din 3934

Adresa: Loc. Bârlesti, Jud. Alba

Nr. Crt	Nr cadastral Nr. topografic	Suprafaţa* (mp)	Observaţii / Referinţe
A1	70354	487	Sector cadastral:100 Teren imprejmuit;

B. Partea II. Proprietari şi acte

Inscrieri privitoare la dreptul de proprietate şi alte drepturi reale		Referinţe
1 / 11/10/2024		
Act Normativ nr. 7, din 13/03/1996 emis de PARLAMENTUL ROMÂNIEI (lege);		
B1	Intabulare, drept de PROPRIETATE, dobandit prin Lege, cota actuala 1/1	A1
	1) **NEIDENTIFICAT NEIDENTIFICAT**	
Act Administrativ nr. 3940, din 08/10/2024 emis de PRIMĂRIA COMUNEI MOGOȘ (adeverinta);		
B2	SE NOTEAZĂ POSESIA FAPTICĂ ÎN FAVOAREA LUI	A1
	1) **GHIURA CARMEN-MARINELA**	

C. Partea III. SARCINI .

Inscrieri privind dezmembramintele dreptului de proprietate, drepturi reale de garanţie şi sarcini	Referinţe
NU SUNT	

Anexa Nr. 1 La Partea I

Teren

Nr cadastral	Suprafaţa (mp)*	Observaţii / Referinţe
70354	487	

* Suprafaţa este determinată in planul de proiecţie Stereo 70.

DETALII LINIARE IMOBIL

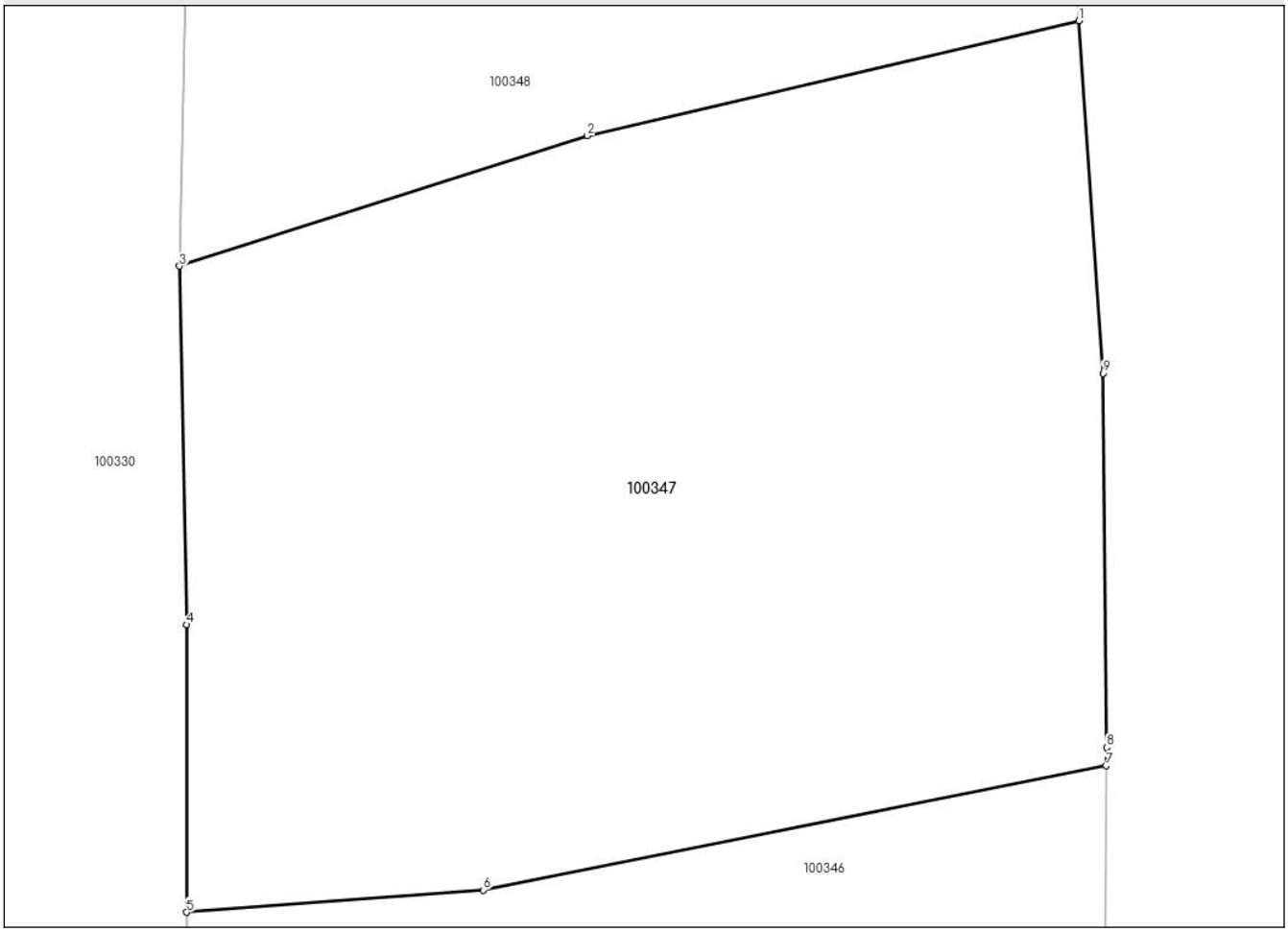

Date referitoare la teren

Crt	Categorie folosință	Intra vilan	Suprafaţa (mp)	Tarla	Parcelă	Nr. topo	Observaţii / Referinţe
1	faneata	DA	487	-	-	-	FÂNEAȚĂ ÎMPĂDURITĂ

Lungime Segmente
1) Valorile lungimilor segmentelor sunt obţinute din proiecţie în plan.

Punct început	X / Y	Punct sfârşit	X / Y	Lungime segment (** (m)
1	367.547,487 531.721,357	2	367.534,112 531.718,231	13.735
2	367.534,112 531.718,231	3	367.523,028 531.714,69	11.636
3	367.523,028 531.714,69	4	367.523,222 531.704,95	9.741
4	367.523,222 531.704,95	5	367.523,222 531.697,142	7.808
5	367.523,222 531.697,142	6	367.531,283 531.697,744	8.083

Document care conține date cu caracter personal, protejat de prevederile Regulamentului (UE) nr. 679/2016 și Legii 190/2018

Punct început	X / Y	Punct sfârşit	X / Y	Lungime segment (** (m)
6	367.531,283 531.697,744	7	367.548,232 531.701,12	17.282
7	367.548,232 531.701,12	8	367.548,235 531.701,618	0.497
8	367.548,235 531.701,618	9	367.548,136 531.711,78	10.163
9	367.548,136 531.711,78	1	367.547,487 531.721,357	9.599

** Lungimile segmentelor sunt determinate în planul de proiecţie Stereo 70 şi sunt rotunjite la 1 milimetru.
*** Distanţa dintre puncte este formată din segmente cumulate ce sunt mai mici decât valoarea 1 milimetru.

Document care conține date cu caracter personal, protejat de prevederile Regulamentului (UE) nr. 679/2016 și Legii 190/2018

DATE DESPRE IMOBILUL NR. 100348

Oficiul de Cadastru şi Publicitate Imobiliară ALBA
Biroul de Cadastru şi Publicitate Imobiliară Campeni

A. Partea I. Descrierea imobilului

Nr. CF vechi:328
Nr. topografic:parte din 3931

TEREN Intravilan

Adresa: Loc. Bârlesti, Jud. Alba

Nr. Crt	Nr cadastral Nr. topografic	Suprafaţa* (mp)	Observaţii / Referinţe
A1		1.050	Sector cadastral:100 Teren imprejmuit;

Construcţii

Crt	Nr cadastral Nr. topografic	Adresa	Observaţii / Referinţe
A1.1		Loc. Bârlesti, Jud. Alba	Nr. niveluri:1; S. construita la sol:133 mp; CONSTRUCȚIE DE LOCUINȚĂ

B. Partea II. Proprietari şi acte

Inscrieri privitoare la dreptul de proprietate şi alte drepturi reale		Referinţe
1 / 11/10/2024		
Act Normativ nr. 7, din 13/03/1996 emis de PARLAMENTUL ROMÂNIEI (lege);		
B1	Intabulare, drept de PROPRIETATE, dobandit prin Lege, cota actuala 1/1	A1
	1) **NEIDENTIFICAT NEIDENTIFICAT**	
Act Administrativ nr. 3940, din 08/10/2024 emis de PRIMĂRIA COMUNEI MOGOȘ (adeverinta);		
B2	SE NOTEAZĂ POSESIA FAPTICĂ ÎN FAVOAREA LUI	A1
	1) **BRAD DANIEL-SORIN**	
Act Administrativ nr. 4226, din 23/10/2024 emis de PRIMĂRIA COMUNEI MOGOȘ (adeverinta);		
B3	Intabulare, drept de PROPRIETATE, dobandit prin Construire, cota actuala 1/1	A1.1
	1) **BRAD DANIEL-SORIN**	

C. Partea III. SARCINI .

Inscrieri privind dezmembramintele dreptului de proprietate, drepturi reale de garanţie şi sarcini	Referinţe
NU SUNT	

Document care conține date cu caracter personal, protejat de prevederile Regulamentului (UE) nr. 679/2016 și Legii 190/2018

Anexa Nr. 1 La Partea I

Teren

Nr cadastral	Suprafaţa (mp)*	Observaţii / Referinţe
	1.050	

* Suprafaţa este determinată in planul de proiecţie Stereo 70.

DETALII LINIARE IMOBIL

Date referitoare la teren

Crt	Categorie folosință	Intra vilan	Suprafaţa (mp)	Tarla	Parcelă	Nr. topo	Observaţii / Referinţe
1	curti constructii	DA	200	-	-	-	
2	faneata	DA	850	-	-	-	

Date referitoare la construcţii

Crt	Număr	Destinaţie construcţie	Supraf. (mp)	Situaţie juridică	Observaţii / Referinţe
A1.1		constructii de locuinte	133	Cu acte	Nr. niveluri:1; S. construita la sol:133 mp; CONSTRUCȚIE DE LOCUINȚĂ

Lungime Segmente
1) Valorile lungimilor segmentelor sunt obţinute din proiecţie în plan.

Punct început	X / Y	Punct sfârşit	X / Y	Lungime segment (** (m)
1	367.544,323 531.741,978	2	367.541,894 531.751,844	10.161
2	367.541,894 531.751,844	3	367.540,517 531.756,81	5.153
3	367.540,517 531.756,81	4	367.535,127 531.776,066	19.996

Document care conține date cu caracter personal, protejat de prevederile Regulamentului (UE) nr. 679/2016 și Legii 190/2018

Punct început	X / Y	Punct sfârşit	X / Y	Lungime segment (** (m)
4	367.535,127 531.776,066	5	367.534,977 531.776,543	0.501
5	367.534,977 531.776,543	6	367.529,524 531.773,667	6.165
6	367.529,524 531.773,667	7	367.528,858 531.762,425	11.262
7	367.528,858 531.762,425	8	367.523,07 531.748,765	14.835
8	367.523,07 531.748,765	9	367.518,279 531.744,178	6.633
9	367.518,279 531.744,178	10	367.519,919 531.737,84	6.547
10	367.519,919 531.737,84	11	367.523,212 531.722,813	15.383
11	367.523,212 531.722,813	12	367.523,028 531.714,69	8.126
12	367.523,028 531.714,69	13	367.534,112 531.718,231	11.636
13	367.534,112 531.718,231	14	367.547,487 531.721,357	13.735
14	367.547,487 531.721,357	15	367.547,45 531.721,914	0.558
15	367.547,45 531.721,914	16	367.546,177 531.731,991	10.157
16	367.546,177 531.731,991	1	367.544,323 531.741,978	10.157

** Lungimile segmentelor sunt determinate în planul de proiecţie Stereo 70 şi sunt rotunjite la 1 milimetru.
*** Distanţa dintre puncte este formată din segmente cumulate ce sunt mai mici decât valoarea 1 milimetru.

Document care conține date cu caracter personal, protejat de prevederile Regulamentului (UE) nr. 679/2016 și Legii 190/2018

DATE DESPRE IMOBILUL NR. 100349

Oficiul de Cadastru şi Publicitate Imobiliară ALBA
Biroul de Cadastru şi Publicitate Imobiliară Campeni

A. Partea I. Descrierea imobilului

Nr. CF vechi:566
Nr. topografic:parte din 3932

TEREN Intravilan

Adresa: Loc. Bârlesti, Jud. Alba

Nr. Crt	Nr cadastral Nr. topografic	Suprafaţa* (mp)	Observaţii / Referinţe
A1		272	Sector cadastral:100 Teren imprejmuit;

B. Partea II. Proprietari şi acte

Inscrieri privitoare la dreptul de proprietate şi alte drepturi reale		Referinţe
1 / 11/10/2024		
Act Normativ nr. 7, din 13/03/1996 emis de PARLAMENTUL ROMÂNIEI (lege);		
B1	Intabulare, drept de PROPRIETATE, dobandit prin Lege, cota actuala 1/1	A1
	1) **NEIDENTIFICAT NEIDENTIFICAT**	
Act Administrativ nr. 3940, din 08/10/2024 emis de PRIMĂRIA COMUNEI MOGOȘ (adeverinta);		
B2	SE NOTEAZĂ POSESIA FAPTICĂ ÎN FAVOAREA LUI	A1
	1) **COSTINAȘ MIRCEA**	

C. Partea III. SARCINI .

Inscrieri privind dezmembramintele dreptului de proprietate, drepturi reale de garanţie şi sarcini	Referinţe
NU SUNT	

Anexa Nr. 1 La Partea I

Teren

Nr cadastral	Suprafaţa (mp)*	Observaţii / Referinţe
	272	

* Suprafaţa este determinată in planul de proiecţie Stereo 70.

DETALII LINIARE IMOBIL

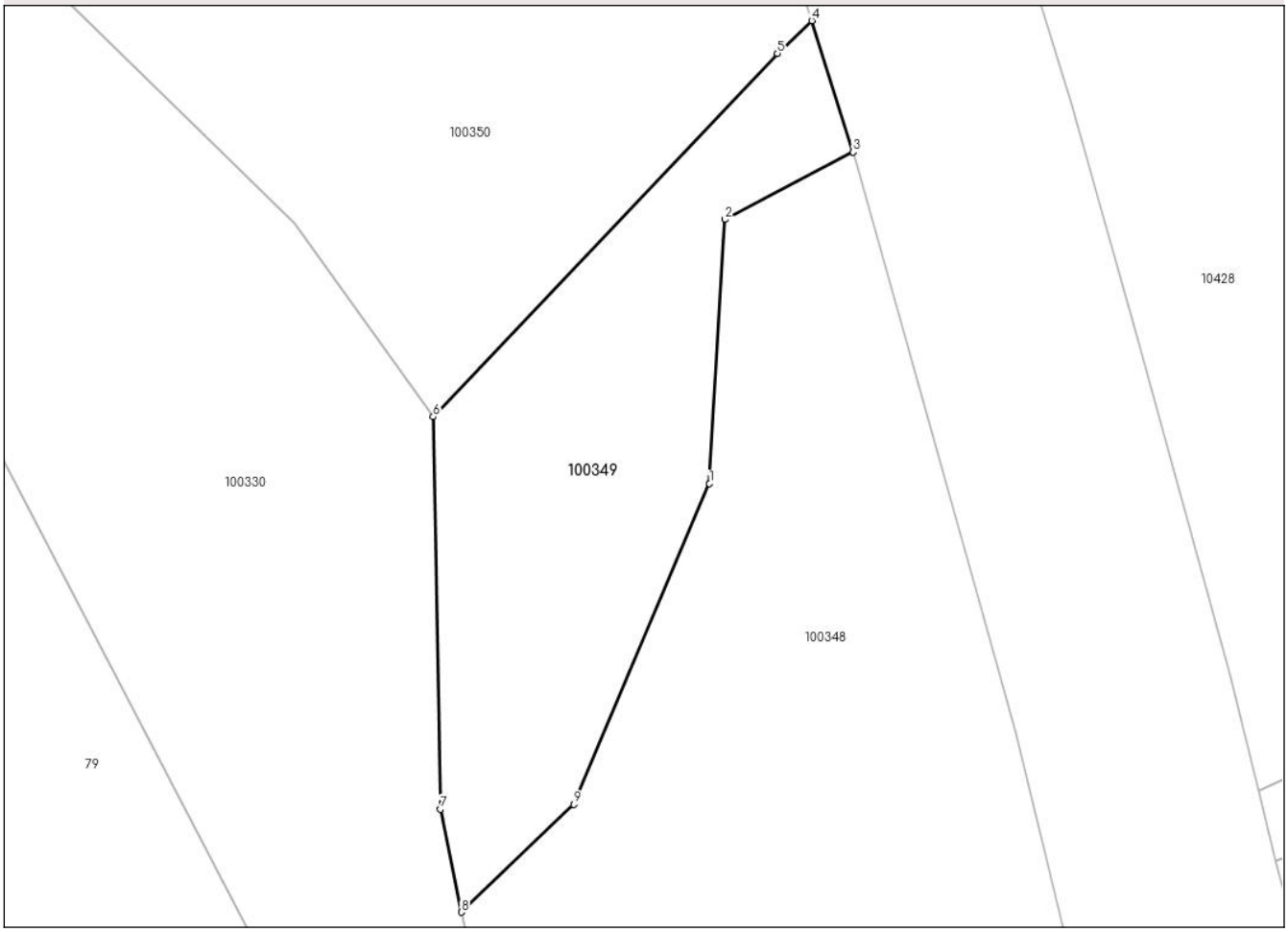

Date referitoare la teren

Crt	Categorie folosință	Intra vilan	Suprafaţa (mp)	Tarla	Parcelă	Nr. topo	Observaţii / Referinţe
1	neproductiv	DA	272	-	-	-	

Lungime Segmente
1) Valorile lungimilor segmentelor sunt obţinute din proiecţie în plan.

Punct început	X / Y	Punct sfârşit	X / Y	Lungime segment (** (m)
1	367.528,858 531.762,425	2	367.529,524 531.773,667	11.262
2	367.529,524 531.773,667	3	367.534,977 531.776,543	6.165
3	367.534,977 531.776,543	4	367.533,217 531.782,134	5.861
4	367.533,217 531.782,134	5	367.531,755 531.780,739	2.021
5	367.531,755 531.780,739	6	367.517,075 531.765,274	21.323

Document care conține date cu caracter personal, protejat de prevederile Regulamentului (UE) nr. 679/2016 și Legii 190/2018

Punct început	X / Y	Punct sfârşit	X / Y	Lungime segment (** (m)
6	367.517,075 531.765,274	7	367.517,386 531.748,565	16.712
7	367.517,386 531.748,565	8	367.518,279 531.744,178	4.477
8	367.518,279 531.744,178	9	367.523,07 531.748,765	6.633
9	367.523,07 531.748,765	1	367.528,858 531.762,425	14.835

** Lungimile segmentelor sunt determinate în planul de proiecţie Stereo 70 şi sunt rotunjite la 1 milimetru.
*** Distanţa dintre puncte este formată din segmente cumulate ce sunt mai mici decât valoarea 1 milimetru.

Document care conține date cu caracter personal, protejat de prevederile Regulamentului (UE) nr. 679/2016 și Legii 190/2018

DATE DESPRE IMOBILUL NR. 100350

Oficiul de Cadastru şi Publicitate Imobiliară ALBA
Biroul de Cadastru şi Publicitate Imobiliară Campeni

A. Partea I. Descrierea imobilului

Nr. CF vechi:311
Nr. topografic:parte din 3927

TEREN Intravilan

Adresa: Loc. Bârlesti, Jud. Alba

Nr. Crt	Nr cadastral Nr. topografic	Suprafaţa* (mp)	Observaţii / Referinţe
A1		1.830	Sector cadastral:100 Teren imprejmuit;

Construcţii

Crt	Nr cadastral Nr. topografic	Adresa	Observaţii / Referinţe
A1.1		Loc. Bârlesti, Jud. Alba	Nr. niveluri:1; S. construita la sol:32 mp; CONSTRUCȚIE ANEXĂ

B. Partea II. Proprietari şi acte

Inscrieri privitoare la dreptul de proprietate şi alte drepturi reale		Referinţe
1 / 11/10/2024		
Act Normativ nr. 7, din 13/03/1996 emis de PARLAMENTUL ROMÂNIEI (lege);		
B1	Intabulare, drept de PROPRIETATE, dobandit prin Lege, cota actuala 1/1	A1
	1) **NEIDENTIFICAT NEIDENTIFICAT**	
Act Administrativ nr. 3940, din 08/10/2024 emis de PRIMĂRIA COMUNEI MOGOȘ (adeverinta);		
B2	SE NOTEAZĂ POSESIA FAPTICĂ ÎN FAVOAREA LUI	A1
	1) **MĂMĂLIGĂ RODICA**	
Act Administrativ nr. 4226, din 23/10/2024 emis de PRIMĂRIA COMUNEI MOGOȘ (adeverinta);		
B3	Intabulare, drept de PROPRIETATE, dobandit prin Construire, cota actuala 1/1	A1.1
	1) **MĂMĂLIGĂ RODICA**	

C. Partea III. SARCINI .

Inscrieri privind dezmembramintele dreptului de proprietate, drepturi reale de garanţie şi sarcini	Referinţe
NU SUNT	

Document care conține date cu caracter personal, protejat de prevederile Regulamentului (UE) nr. 679/2016 și Legii 190/2018

Anexa Nr. 1 La Partea I

Teren

Nr cadastral	Suprafaţa (mp)*	Observaţii / Referinţe
	1.830	

* Suprafaţa este determinată in planul de proiecţie Stereo 70.

DETALII LINIARE IMOBIL

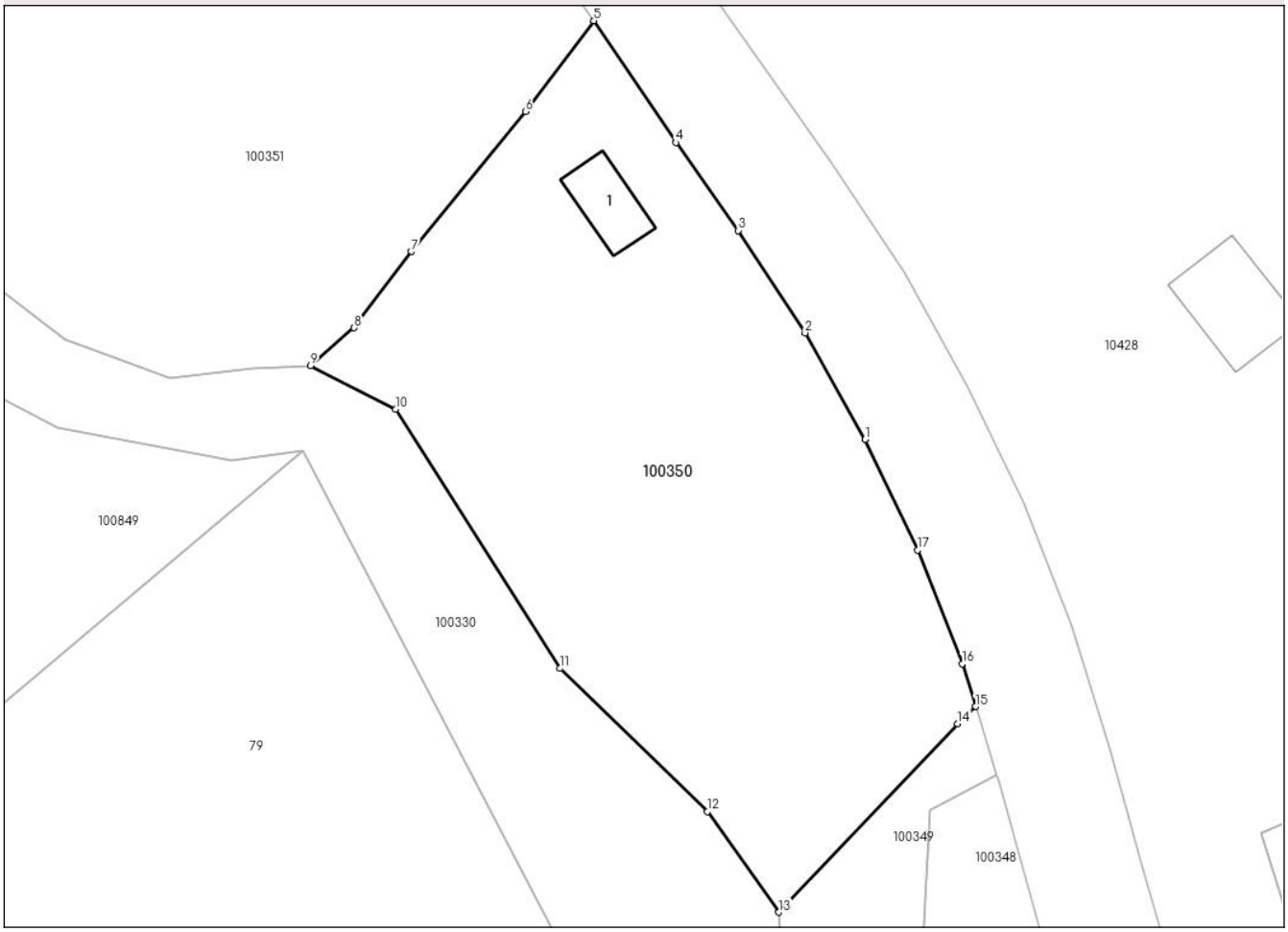

Date referitoare la teren

Crt	Categorie folosință	Intra vilan	Suprafaţa (mp)	Tarla	Parcelă	Nr. topo	Observaţii / Referinţe
1	curti constructii	DA	100	-	-	-	
2	faneata	DA	1.730	-	-	-	FÂNEAȚĂ ÎMPĂDURITĂ

Date referitoare la construcţii

Crt	Număr	Destinaţie construcţie	Supraf. (mp)	Situaţie juridică	Observaţii / Referinţe
A1.1		constructii anexa	32	Cu acte	Nr. niveluri:1; S. construita la sol:32 mp; CONSTRUCȚIE ANEXĂ

Lungime Segmente
1) Valorile lungimilor segmentelor sunt obţinute din proiecţie în plan.

Punct început	X / Y	Punct sfârşit	X / Y	Lungime segment (** (m)
1	367.524,143 531.804,05	2	367.519,224 531.812,798	10.035
2	367.519,224 531.812,798	3	367.513,712 531.821,189	10.04
3	367.513,712 531.821,189	4	367.508,608 531.828,402	8.836

Document care conține date cu caracter personal, protejat de prevederile Regulamentului (UE) nr. 679/2016 și Legii 190/2018

Punct început	X / Y	Punct sfârşit	X / Y	Lungime segment (** (m)
4	367.508,608 531.828,402	5	367.501,868 531.838,395	12.054
5	367.501,868 531.838,395	6	367.496,255 531.830,954	9.321
6	367.496,255 531.830,954	7	367.486,885 531.819,455	14.833
7	367.486,885 531.819,455	8	367.482,193 531.813,209	7.812
8	367.482,193 531.813,209	9	367.478,612 531.810,089	4.749
9	367.478,612 531.810,089	10	367.485,61 531.806,524	7.853
10	367.485,61 531.806,524	11	367.499,114 531.785,274	25.178
11	367.499,114 531.785,274	12	367.511,181 531.773,523	16.843
12	367.511,181 531.773,523	13	367.517,075 531.765,274	10.139
13	367.517,075 531.765,274	14	367.531,755 531.780,739	21.323
14	367.531,755 531.780,739	15	367.533,217 531.782,134	2.021
15	367.533,217 531.782,134	16	367.532,113 531.785,643	3.678
16	367.532,113 531.785,643	17	367.528,446 531.794,984	10.035
17	367.528,446 531.794,984	1	367.524,143 531.804,05	10.035

** Lungimile segmentelor sunt determinate în planul de proiecţie Stereo 70 şi sunt rotunjite la 1 milimetru.
*** Distanţa dintre puncte este formată din segmente cumulate ce sunt mai mici decât valoarea 1 milimetru.

Document care conține date cu caracter personal, protejat de prevederile Regulamentului (UE) nr. 679/2016 și Legii 190/2018

DATE DESPRE IMOBILUL NR. 100351

Oficiul de Cadastru şi Publicitate Imobiliară ALBA
Biroul de Cadastru şi Publicitate Imobiliară Campeni

A. Partea I. Descrierea imobilului

Nr. CF vechi:1289
Nr. topografic:3913,3914,3915

TEREN Intravilan

Adresa: Loc. Bârlesti, Jud. Alba

Nr. Crt	Nr cadastral Nr. topografic	Suprafaţa* (mp)	Observaţii / Referinţe
A1		2.018	Sector cadastral:100 Teren imprejmuit;

Construcţii

Crt	Nr cadastral Nr. topografic	Adresa	Observaţii / Referinţe
A1.1		Loc. Bârlesti, Jud. Alba	Nr. niveluri:1; S. construita la sol:79 mp; CONSTRUCȚIE ANEXĂ

B. Partea II. Proprietari şi acte

Inscrieri privitoare la dreptul de proprietate şi alte drepturi reale		Referinţe
1 / 11/10/2024		
Act Administrativ nr. 14234/455, din 06/06/2012 emis de CJPSDPAT ALBA (titlu de proprietate, Legea 7/13.03.1996, Adeverință nr.4055/15.10.2024);		
B1	Intabulare, drept de PROPRIETATEcu titlu de reconstituire și lege, dobandit prin Reconstituire, cota actuala 1/1	A1
	1) **MACAVEI MIRCEA LIVIU**	
Act Administrativ nr. 4226, din 23/10/2024 emis de PRIMĂRIA COMUNEI MOGOȘ (adeverinta);		
B2	Intabulare, drept de PROPRIETATE, dobandit prin Construire, cota actuala 1/1	A1.1
	1) **MACAVEI MIRCEA LIVIU**	

C. Partea III. SARCINI .

Inscrieri privind dezmembramintele dreptului de proprietate, drepturi reale de garanţie şi sarcini	Referinţe
NU SUNT	

Document care conține date cu caracter personal, protejat de prevederile Regulamentului (UE) nr. 679/2016 și Legii 190/2018

Anexa Nr. 1 La Partea I

Teren

Nr cadastral	Suprafaţa (mp)*	Observaţii / Referinţe
	2.018	

* Suprafaţa este determinată in planul de proiecţie Stereo 70.

DETALII LINIARE IMOBIL

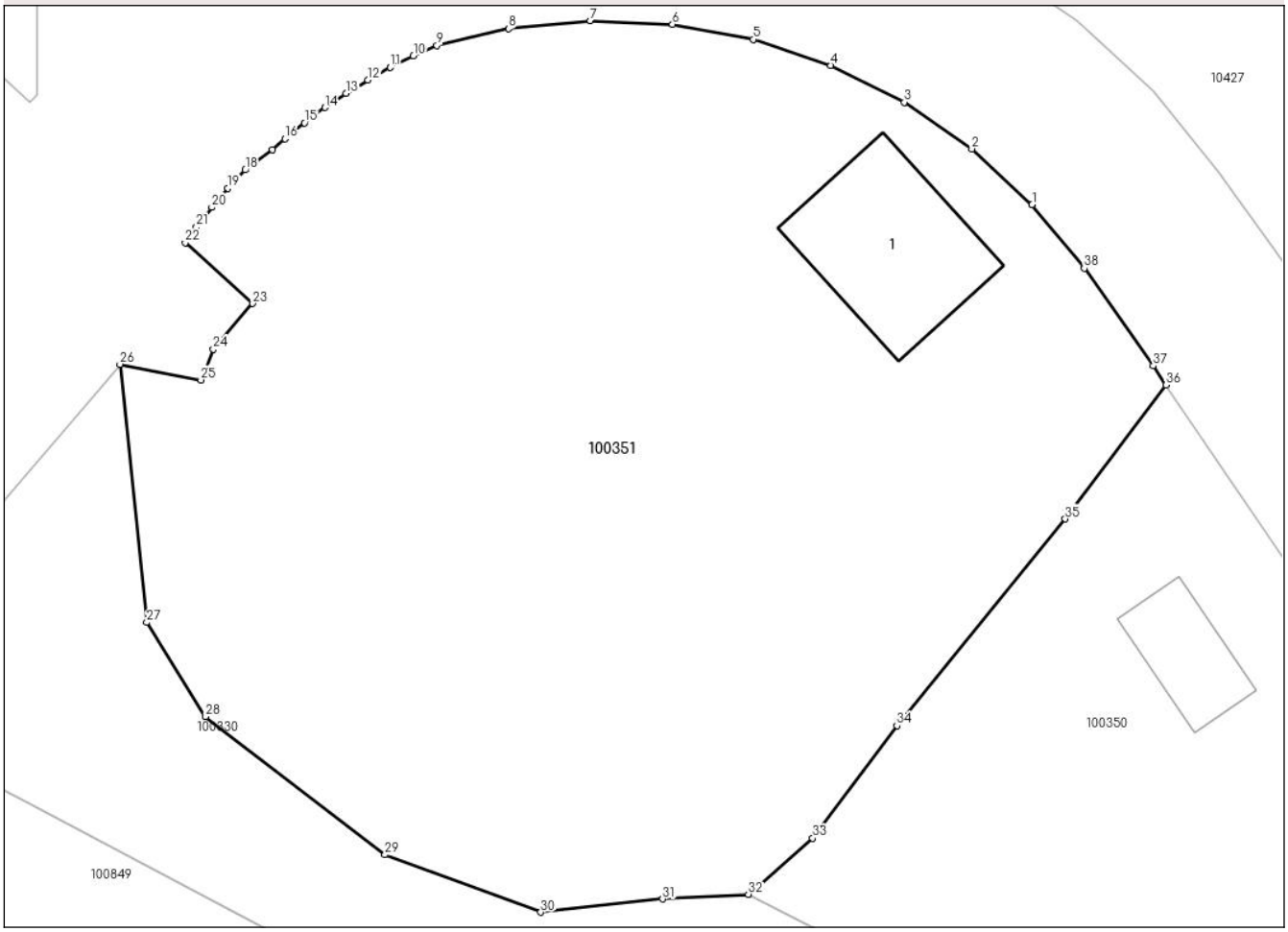

Date referitoare la teren

Crt	Categorie folosință	Intra vilan	Suprafaţa (mp)	Tarla	Parcelă	Nr. topo	Observaţii / Referinţe
1	faneata	DA	1.918	7	3913	-	
2	curti constructii	DA	100	-	-	-	

Date referitoare la construcţii

Crt	Număr	Destinaţie construcţie	Supraf. (mp)	Situaţie juridică	Observaţii / Referinţe
A1.1		constructii anexa	79	Cu acte	Nr. niveluri:1; S. construita la sol:79 mp; CONSTRUCȚIE ANEXĂ

Lungime Segmente

1) Valorile lungimilor segmentelor sunt obţinute din proiecţie în plan.

Punct început	X / Y	Punct sfârşit	X / Y	Lungime segment (** (m)
1	367.494,412 531.848,426	2	367.491,054 531.851,522	4.567
3	367.487,296 531.854,117	4	367.483,212 531.856,162	4.567
5	367.478,882 531.857,616	6	367.474,392 531.858,45	4.567

Punct început	X / Y	Punct sfârşit	X / Y	Lungime segment (** (m)
2	367.491,054 531.851,522	3	367.487,296 531.854,117	4.567
4	367.483,212 531.856,162	5	367.478,882 531.857,616	4.567
6	367.474,392 531.858,45	7	367.469,828 531.858,649	4.567

Document care conține date cu caracter personal, protejat de prevederile Regulamentului (UE) nr. 679/2016 și Legii 190/2018

Punct început	X / Y	Punct sfârşit	X / Y	Lungime segment (** (m)
7	367.469,828 531.858,649	8	367.465,282 531.858,208	4.568
9	367.461,284 531.857,273	10	367.459,98 531.856,695	1.427
11	367.458,692 531.856,054	12	367.457,44 531.855,36	1.432
13	367.456,225 531.854,614	14	367.455,05 531.853,818	1.419
15	367.453,918 531.852,974	16	367.452,829 531.852,084	1.406
17	367.452,144 531.851,472	18	367.450,611 531.850,353	1.898
19	367.449,657 531.849,332	20	367.448,753 531.848,274	1.391
21	367.447,902 531.847,182	22	367.447,285 531.846,314	1.065
23	367.451,035 531.842,922	24	367.448,846 531.840,382	3.353
25	367.448,153 531.838,678	26	367.443,652 531.839,554	4.585
27	367.445,139 531.825,197	28	367.448,412 531.819,964	6.172
29	367.458,392 531.812,279	30	367.467,063 531.809,091	9.239
31	367.473,856 531.809,825	32	367.478,612 531.810,089	4.763
33	367.482,193 531.813,209	34	367.486,885 531.819,455	7.812
35	367.496,255 531.830,954	36	367.501,868 531.838,395	9.321
37	367.501,151 531.839,459	38	367.497,311 531.844,885	6.648

Punct început	X / Y	Punct sfârşit	X / Y	Lungime segment (** (m)
8	367.465,282 531.858,208	9	367.461,284 531.857,273	4.105
10	367.459,98 531.856,695	11	367.458,692 531.856,054	1.438
12	367.457,44 531.855,36	13	367.456,225 531.854,614	1.425
14	367.455,05 531.853,818	15	367.453,918 531.852,974	1.412
16	367.452,829 531.852,084	17	367.452,144 531.851,472	0.919
18	367.450,611 531.850,353	19	367.449,657 531.849,332	1.398
20	367.448,753 531.848,274	21	367.447,902 531.847,182	1.385
22	367.447,285 531.846,314	23	367.451,035 531.842,922	5.057
24	367.448,846 531.840,382	25	367.448,153 531.838,678	1.84
26	367.443,652 531.839,554	27	367.445,139 531.825,197	14.434
28	367.448,412 531.819,964	29	367.458,392 531.812,279	12.596
30	367.467,063 531.809,091	31	367.473,856 531.809,825	6.833
32	367.478,612 531.810,089	33	367.482,193 531.813,209	4.749
34	367.486,885 531.819,455	35	367.496,255 531.830,954	14.833
36	367.501,868 531.838,395	37	367.501,151 531.839,459	1.283
38	367.497,311 531.844,885	1	367.494,412 531.848,426	4.576

** Lungimile segmentelor sunt determinate în planul de proiecţie Stereo 70 şi sunt rotunjite la 1 milimetru.
*** Distanţa dintre puncte este formată din segmente cumulate ce sunt mai mici decât valoarea 1 milimetru.

Document care conține date cu caracter personal, protejat de prevederile Regulamentului (UE) nr. 679/2016 și Legii 190/2018