DATE DESPRE IMOBILUL NR. 1764

Oficiul de Cadastru şi Publicitate Imobiliară VALCEA
Biroul de Cadastru şi Publicitate Imobiliară Ramnicu Valcea

A. Partea I. Descrierea imobilului

TEREN Necunoscut

Adresa: Loc. Glavile, Str Duiculesti, Nr. 32, Jud. Valcea

Nr. Crt	Nr cadastral Nr. topografic	Suprafaţa* (mp)	Observaţii / Referinţe
A1		5.946	Sector cadastral:58 Teren neimprejmuit;

Construcţii

Crt	Nr cadastral Nr. topografic	Adresa	Observaţii / Referinţe
A1.1		Loc. Glavile, Str Duiculesti, Nr. 32, Jud. Valcea	Nr. niveluri:1; S. construita la sol:33 mp; S. construita desfasurata:33 mp; LOCUINTA EDIFICATA IN 1951
A1.2		Loc. Glavile, Str Duiculesti, Nr. 32, Jud. Valcea	Nr. niveluri:2; S. construita la sol:50 mp; S. construita desfasurata:60 mp; LOCUINTA (D+P) EDIFICATA IN 1951
A1.3		Loc. Glavile, Str Duiculesti, Nr. 32, Jud. Valcea	Nr. niveluri:1; S. construita la sol:39 mp; S. construita desfasurata:39 mp; ANEXA EDIFICATA IN 1951
A1.4		Loc. Glavile, Str Duiculesti, Nr. 32, Jud. Valcea	Nr. niveluri:1; S. construita la sol:41 mp; S. construita desfasurata:41 mp; FANAR EDIFICAT IN 1951
A1.5		Loc. Glavile, Str Duiculesti, Nr. 32, Jud. Valcea	Nr. niveluri:1; S. construita la sol:6 mp; S. construita desfasurata:6 mp; PATUL EDIFICAT IN 1951

B. Partea II. Proprietari şi acte

Inscrieri privitoare la dreptul de proprietate şi alte drepturi reale		Referinţe
/		
Hotarare Judecatoreasca nr. 2194, din 15/06/2012 emis de JUDECATORIA DRAGASANI (SENTINTA CIVILA);		
B1	Intabulare, drept de PROPRIETATE, dobandit prin Hotarare Judecatoreasca, cota actuala 1/1	A1, A1.1, A1.2, A1.3, A1.4, A1.5
	1) **POPESCU DORINA** 2) **POPESCU GHEORGHE ROBERT**	

C. Partea III. SARCINI .

Inscrieri privind dezmembramintele dreptului de proprietate, drepturi reale de garanţie şi sarcini	Referinţe
NU SUNT	

Document care conține date cu caracter personal, protejat de prevederile Regulamentului (UE) nr. 679/2016 și Legii 190/2018

Anexa Nr. 1 La Partea I

Teren

Nr cadastral	Suprafaţa (mp)*	Observaţii / Referinţe
	5.946	

* Suprafaţa este determinată in planul de proiecţie Stereo 70.

DETALII LINIARE IMOBIL

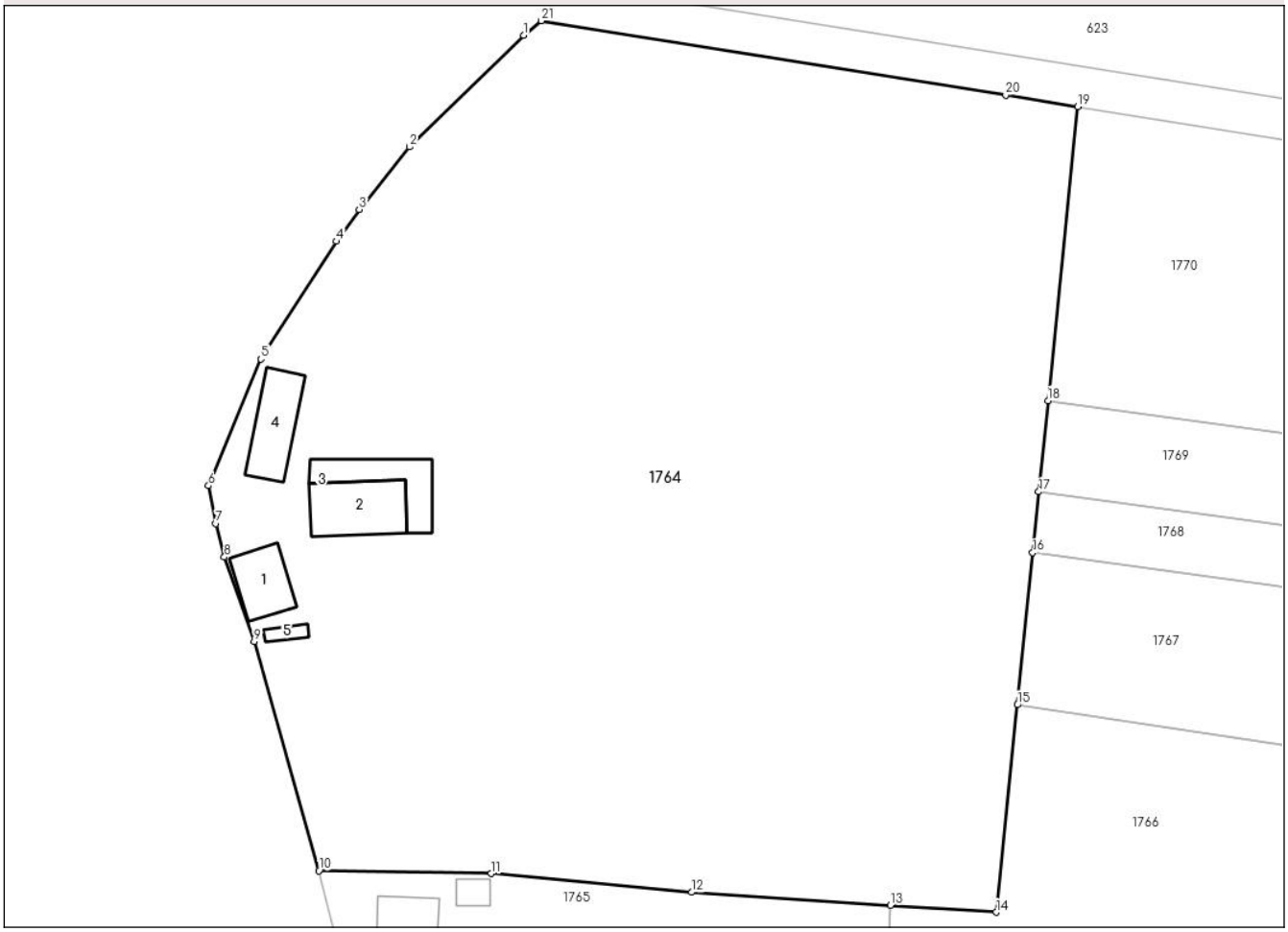

Date referitoare la teren

Crt	Categorie folosință	Intra vilan	Suprafaţa (mp)	Tarla	Parcelă	Nr. topo	Observaţii / Referinţe
1	curti constructii	DA	496	207	5	-	
2	pasune	DA	914	207	13	-	
3	vie	DA	816	207	12	-	
4	vie	DA	600	207	11	-	
5	arabil	DA	450	207	6	-	
6	arabil	DA	2.064	207	10	-	
7	arabil	NU	606	207	10	-	

Date referitoare la construcţii

Crt	Număr	Destinaţie construcţie	Supraf. (mp)	Situaţie juridică	Observaţii / Referinţe
A1.1		constructii de locuinte	33	Cu acte	Nr. niveluri:1; S. construita la sol:33 mp; S. construita desfasurata:33 mp; LOCUINTA EDIFICATA IN 1951
A1.2		constructii de locuinte	50	Cu acte	Nr. niveluri:2; S. construita la sol:50 mp; S. construita desfasurata:60 mp; LOCUINTA (D+P) EDIFICATA IN 1951
A1.3		constructii anexa	39	Cu acte	Nr. niveluri:1; S. construita la sol:39 mp; S. construita desfasurata:39 mp; ANEXA EDIFICATA IN 1951

Document care conține date cu caracter personal, protejat de prevederile Regulamentului (UE) nr. 679/2016 și Legii 190/2018

Crt	Număr	Destinaţie construcţie	Supraf. (mp)	Situaţie juridică	Observaţii / Referinţe
A1.4		constructii anexa	41	Cu acte	Nr. niveluri:1; S. construita la sol:41 mp; S. construita desfasurata:41 mp; FANAR EDIFICAT IN 1951
A1.5		constructii anexa	6	Cu acte	Nr. niveluri:1; S. construita la sol:6 mp; S. construita desfasurata:6 mp; PATUL EDIFICAT IN 1951

Lungime Segmente
1) Valorile lungimilor segmentelor sunt obţinute din proiecţie în plan.

Punct început	X / Y	Punct sfârşit	X / Y	Lungime segment (** (m)
1	431.250,432 368.432,88	2	431.239,213 368.421,911	15.69
3	431.234,252 368.415,766	4	431.232,016 368.412,636	3.847
5	431.224,578 368.401,064	6	431.219,427 368.388,617	13.47
7	431.220,157 368.384,902	8	431.220,985 368.381,594	3.41
9	431.223,914 368.373,31	10	431.230,295 368.350,763	23.433
11	431.247,258 368.350,487	12	431.266,984 368.348,649	19.811
13	431.286,525 368.347,372	14	431.296,949 368.346,691	10.446
15	431.299,011 368.367,078	16	431.300,522 368.382,027	15.025
17	431.301,128 368.388,016	18	431.302,034 368.396,976	9.006
19	431.304,957 368.425,877	20	431.297,883 368.427,008	7.163
21	431.252,18 368.434,321	1	431.250,432 368.432,88	2.265

Punct început	X / Y	Punct sfârşit	X / Y	Lungime segment (** (m)
2	431.239,213 368.421,911	3	431.234,252 368.415,766	7.897
4	431.232,016 368.412,636	5	431.224,578 368.401,064	13.757
6	431.219,427 368.388,617	7	431.220,157 368.384,902	3.786
8	431.220,985 368.381,594	9	431.223,914 368.373,31	8.786
10	431.230,295 368.350,763	11	431.247,258 368.350,487	16.966
12	431.266,984 368.348,649	13	431.286,525 368.347,372	19.582
14	431.296,949 368.346,691	15	431.299,011 368.367,078	20.491
16	431.300,522 368.382,027	17	431.301,128 368.388,016	6.019
18	431.302,034 368.396,976	19	431.304,957 368.425,877	29.049
20	431.297,883 368.427,008	21	431.252,18 368.434,321	46.285

**** Lungimile segmentelor sunt determinate în planul de proiecţie Stereo 70 şi sunt rotunjite la 1 milimetru.**
***** Distanţa dintre puncte este formată din segmente cumulate ce sunt mai mici decât valoarea 1 milimetru.**

Document care conține date cu caracter personal, protejat de prevederile Regulamentului (UE) nr. 679/2016 și Legii 190/2018

DATE DESPRE IMOBILUL NR. 1765

Oficiul de Cadastru şi Publicitate Imobiliară VALCEA
Biroul de Cadastru şi Publicitate Imobiliară Ramnicu Valcea

A. Partea I. Descrierea imobilului

TEREN Intravilan

Adresa: Loc. Glavile, Str Duiculesti, Nr. 30, Jud. Valcea

Nr. Crt	Nr cadastral Nr. topografic	Suprafaţa* (mp)	Observaţii / Referinţe
A1		1.863	Sector cadastral:58 Teren neimprejmuit;

Construcţii

Crt	Nr cadastral Nr. topografic	Adresa	Observaţii / Referinţe
A1.1		Loc. Glavile, Str Duiculesti, Nr. 30, Jud. Valcea	Nr. niveluri:1; S. construita la sol:29 mp; S. construita desfasurata:29 mp; LOCUINTA EDIFICATA IN 1950
A1.2		Loc. Glavile, Str Duiculesti, Nr. 30, Jud. Valcea	Nr. niveluri:1; S. construita la sol:9 mp; S. construita desfasurata:9 mp; ANEXA EDIFICATA IN 1950
A1.3		Loc. Glavile, Str Duiculesti, Nr. 30, Jud. Valcea	Nr. niveluri:1; S. construita la sol:4 mp; S. construita desfasurata:4 mp; PATUL EDIFICAT IN 1950
A1.4		Loc. Glavile, Str Duiculesti, Nr. 30, Jud. Valcea	Nr. niveluri:1; S. construita la sol:16 mp; S. construita desfasurata:16 mp; MAGAZIE EDIFICATA IN 1950
A1.5		Loc. Glavile, Str Duiculesti, Nr. 30, Jud. Valcea	Nr. niveluri:1; S. construita la sol:15 mp; S. construita desfasurata:15 mp; FANAR EDIFICAT IN 1950

B. Partea II. Proprietari şi acte

Inscrieri privitoare la dreptul de proprietate şi alte drepturi reale		Referinţe
/		
Act Administrativ nr. 9121, din 07/10/2008 emis de CJPSDPAT VALCEA (titlu de proprietate);		
B1	Intabulare, drept de PROPRIETATE, dobandit prin Lege, cota actuala 1/1	A1
	1) **CEDICA I ION** DEFUNCT:Da	
Act Administrativ nr. 1181, din 23/04/2025 emis de PRIMARIA COMUNEI GLAVILE (adeverinta);		
B2	Intabulare, drept de PROPRIETATE, dobandit prin Construire, cota actuala 1/1	A1.1, A1.2, A1.3, A1.4, A1.5
	1) **CEDICA I ION** DEFUNCT:Da	

C. Partea III. SARCINI .

Inscrieri privind dezmembramintele dreptului de proprietate, drepturi reale de garanţie şi sarcini	Referinţe
NU SUNT	

Document care conține date cu caracter personal, protejat de prevederile Regulamentului (UE) nr. 679/2016 și Legii 190/2018

Anexa Nr. 1 La Partea I

Teren

Nr cadastral	Suprafaţa (mp)*	Observaţii / Referinţe
	1.863	

* Suprafaţa este determinată in planul de proiecţie Stereo 70.

DETALII LINIARE IMOBIL

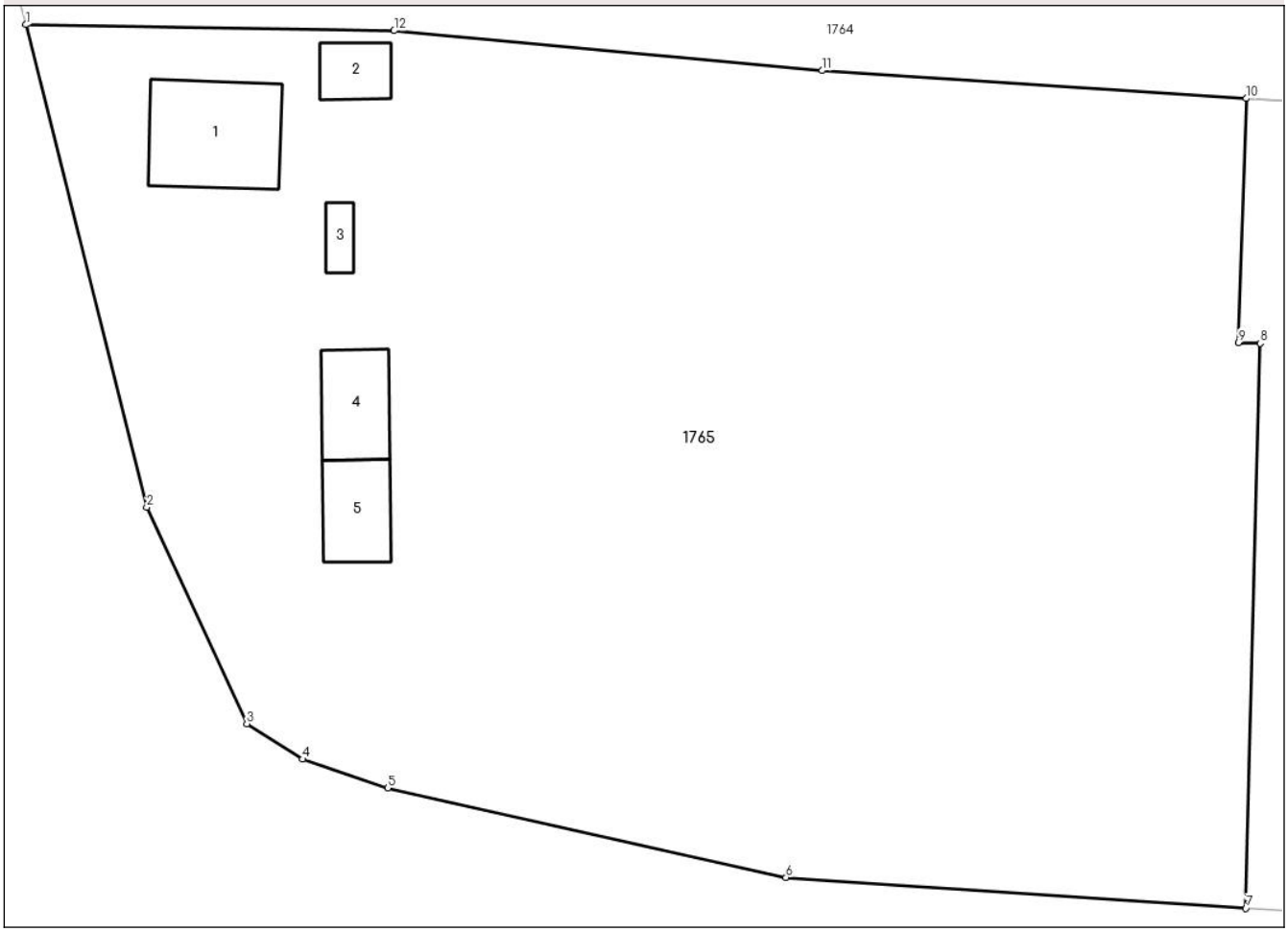

Date referitoare la teren

Crt	Categorie folosință	Intra vilan	Suprafaţa (mp)	Tarla	Parcelă	Nr. topo	Observaţii / Referinţe
1	curti constructii	DA	441	207	9	-	
2	vie	DA	513	207	7	-	
3	arabil	DA	909	207	8	-	

Date referitoare la construcţii

Crt	Număr	Destinaţie construcţie	Supraf. (mp)	Situaţie juridică	Observaţii / Referinţe
A1.1		constructii de locuinte	29	Cu acte	Nr. niveluri:1; S. construita la sol:29 mp; S. construita desfasurata:29 mp; LOCUINTA EDIFICATA IN 1950
A1.2		constructii anexa	9	Cu acte	Nr. niveluri:1; S. construita la sol:9 mp; S. construita desfasurata:9 mp; ANEXA EDIFICATA IN 1950
A1.3		constructii anexa	4	Cu acte	Nr. niveluri:1; S. construita la sol:4 mp; S. construita desfasurata:4 mp; PATUL EDIFICAT IN 1950
A1.4		constructii anexa	16	Cu acte	Nr. niveluri:1; S. construita la sol:16 mp; S. construita desfasurata:16 mp; MAGAZIE EDIFICATA IN 1950
A1.5		constructii anexa	15	Cu acte	Nr. niveluri:1; S. construita la sol:15 mp; S. construita desfasurata:15 mp; FANAR EDIFICAT IN 1950

Document care conține date cu caracter personal, protejat de prevederile Regulamentului (UE) nr. 679/2016 și Legii 190/2018

Lungime Segmente
1) Valorile lungimilor segmentelor sunt obţinute din proiecţie în plan.

Punct început	X / Y	Punct sfârşit	X / Y	Lungime segment (** (m)
1	431.230,295 368.350,763	2	431.235,859 368.328,559	22.891
2	431.235,859 368.328,559	3	431.240,475 368.318,6	10.977
3	431.240,475 368.318,6	4	431.243,047 368.316,964	3.048
4	431.243,047 368.316,964	5	431.246,96 368.315,632	4.134
5	431.246,96 368.315,632	6	431.265,316 368.311,516	18.812
6	431.265,316 368.311,516	7	431.286,505 368.310,108	21.236
7	431.286,505 368.310,108	8	431.287,162 368.336,106	26.007
8	431.287,162 368.336,106	9	431.286,163 368.336,138	1.0
9	431.286,163 368.336,138	10	431.286,525 368.347,372	11.24
10	431.286,525 368.347,372	11	431.266,984 368.348,649	19.582
11	431.266,984 368.348,649	12	431.247,258 368.350,487	19.811
12	431.247,258 368.350,487	1	431.230,295 368.350,763	16.966

** Lungimile segmentelor sunt determinate în planul de proiecţie Stereo 70 şi sunt rotunjite la 1 milimetru.
*** Distanţa dintre puncte este formată din segmente cumulate ce sunt mai mici decât valoarea 1 milimetru.

Document care conține date cu caracter personal, protejat de prevederile Regulamentului (UE) nr. 679/2016 și Legii 190/2018

DATE DESPRE IMOBILUL NR. 1766

Oficiul de Cadastru şi Publicitate Imobiliară VALCEA
Biroul de Cadastru şi Publicitate Imobiliară Ramnicu Valcea

A. Partea I. Descrierea imobilului

TEREN Necunoscut

Adresa: Loc. Glavile, Str Duiculesti, Nr. 28, Jud. Valcea

Nr. Crt	Nr cadastral Nr. topografic	Suprafaţa* (mp)	Observaţii / Referinţe
A1		3.287	Sector cadastral:58 Teren neimprejmuit;

B. Partea II. Proprietari şi acte

Inscrieri privitoare la dreptul de proprietate şi alte drepturi reale		Referinţe
/		
Act Administrativ nr. 150, din 05/03/2025 emis de PRIMARIA COMUNEI GLAVILE (HCJ NR. 20 DIN 23.08.1991);		
B1	Inscrierea provizorie, drept de PROPRIETATE, dobandit prin Lege, cota actuala 1/1	A1
	1) **TOSU ALEXANDRU** DEFUNCT:Da	

C. Partea III. SARCINI .

Inscrieri privind dezmembramintele dreptului de proprietate, drepturi reale de garanţie şi sarcini	Referinţe
NU SUNT	

Document care conține date cu caracter personal, protejat de prevederile Regulamentului (UE) nr. 679/2016 și Legii 190/2018

Anexa Nr. 1 La Partea I

Teren

Nr cadastral	Suprafaţa (mp)*	Observaţii / Referinţe
	3.287	

* Suprafaţa este determinată in planul de proiecţie Stereo 70.

DETALII LINIARE IMOBIL

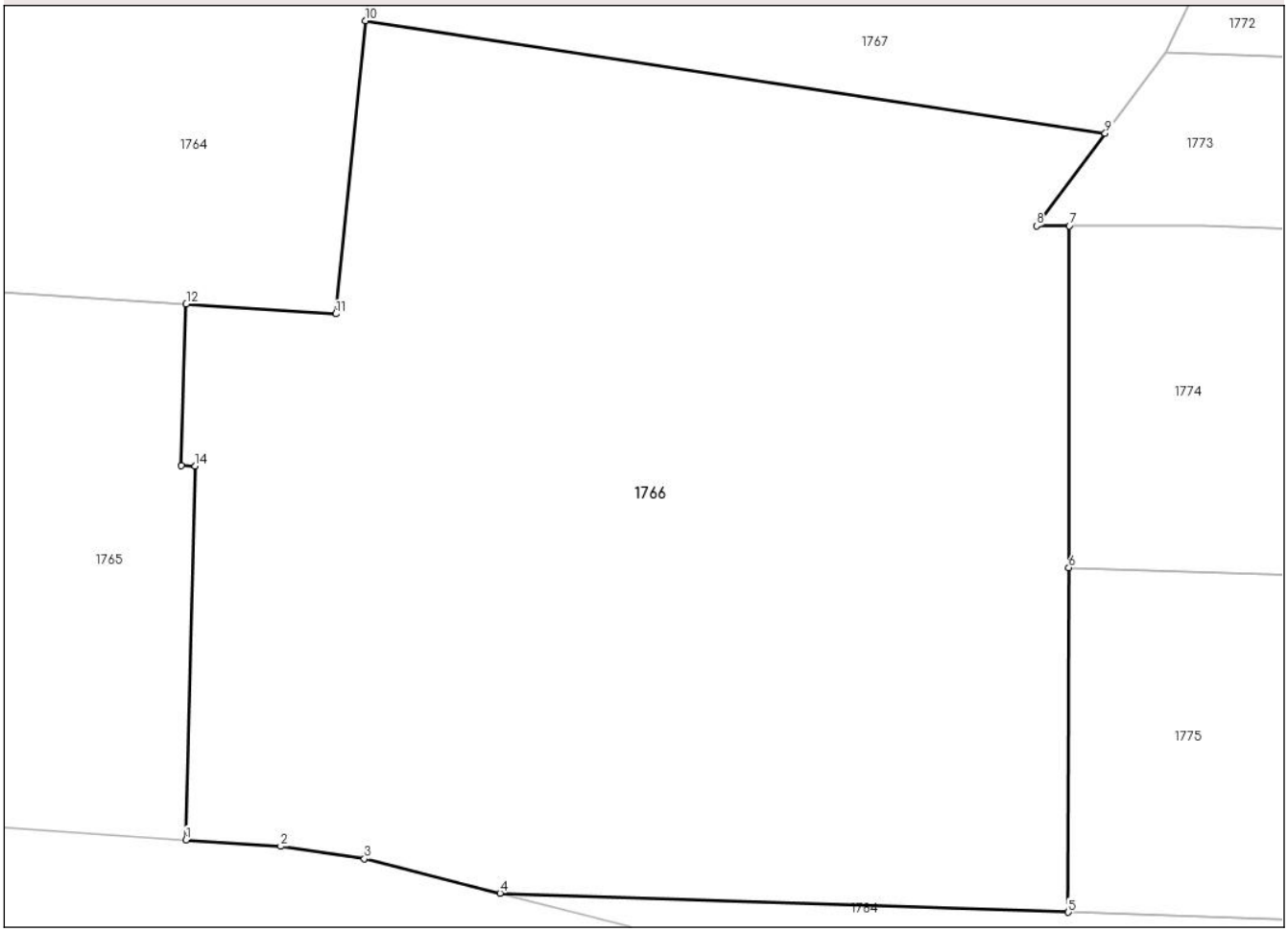

Date referitoare la teren

Crt	Categorie folosință	Intra vilan	Suprafaţa (mp)	Tarla	Parcelă	Nr. topo	Observaţii / Referinţe
1	curti constructii	DA	500	69	27/33/3	-	
2	arabil	DA	2.154	69	27/33/2	-	
3	arabil	NU	633	69	27/33/1	-	

Lungime Segmente
1) Valorile lungimilor segmentelor sunt obţinute din proiecţie în plan.

Punct început	X / Y	Punct sfârşit	X / Y	Lungime segment (** (m)
1	431.286,505 368.310,108	2	431.293,108 368.309,669	6.617
2	431.293,108 368.309,669	3	431.298,931 368.308,793	5.889
3	431.298,931 368.308,793	4	431.308,375 368.306,403	9.742

Document care conține date cu caracter personal, protejat de prevederile Regulamentului (UE) nr. 679/2016 și Legii 190/2018

Punct început	X / Y	Punct sfârşit	X / Y	Lungime segment (** (m)
4	431.308,375 368.306,403	5	431.347,932 368.305,083	39.58
5	431.347,932 368.305,083	6	431.347,97 368.329,037	23.954
6	431.347,97 368.329,037	7	431.348,007 368.352,812	23.775
7	431.348,007 368.352,812	8	431.345,716 368.352,815	2.291
8	431.345,716 368.352,815	9	431.350,499 368.359,249	8.017
9	431.350,499 368.359,249	10	431.299,011 368.367,078	52.081
10	431.299,011 368.367,078	11	431.296,949 368.346,691	20.491
11	431.296,949 368.346,691	12	431.286,525 368.347,372	10.446
12	431.286,525 368.347,372	13	431.286,163 368.336,138	11.24
13	431.286,163 368.336,138	14	431.287,162 368.336,106	1.0
14	431.287,162 368.336,106	1	431.286,505 368.310,108	26.007

** Lungimile segmentelor sunt determinate în planul de proiecţie Stereo 70 şi sunt rotunjite la 1 milimetru.
*** Distanţa dintre puncte este formată din segmente cumulate ce sunt mai mici decât valoarea 1 milimetru.

Document care conține date cu caracter personal, protejat de prevederile Regulamentului (UE) nr. 679/2016 și Legii 190/2018

DATE DESPRE IMOBILUL NR. 1767

Oficiul de Cadastru şi Publicitate Imobiliară VALCEA
Biroul de Cadastru şi Publicitate Imobiliară Ramnicu Valcea

A. Partea I. Descrierea imobilului

TEREN Necunoscut

Adresa: Loc. Glavile, Jud. Valcea, PUNCTUL "ACASA"

Nr. Crt	Nr cadastral Nr. topografic	Suprafaţa* (mp)	Observaţii / Referinţe
A1		Din acte: 900 Masurata: 861	Sector cadastral:58 Teren neimprejmuit;

B. Partea II. Proprietari şi acte

Inscrieri privitoare la dreptul de proprietate şi alte drepturi reale		Referinţe
/		
Act Administrativ nr. 9121, din 07/10/2008 emis de CJPSDPAT VALCEA (titlu de proprietate);		
B1	Intabulare, drept de PROPRIETATE, dobandit prin Lege, cota actuala 1/1	A1
	1) **CEDICA I ION** DEFUNCT:Da	

C. Partea III. SARCINI .

Inscrieri privind dezmembramintele dreptului de proprietate, drepturi reale de garanţie şi sarcini	Referinţe
NU SUNT	

Document care conține date cu caracter personal, protejat de prevederile Regulamentului (UE) nr. 679/2016 și Legii 190/2018

Anexa Nr. 1 La Partea I

Teren

Nr cadastral	Suprafaţa (mp)*	Observaţii / Referinţe
	Din acte: 900 Masurata: 861	

* Suprafaţa este determinată in planul de proiecţie Stereo 70.

DETALII LINIARE IMOBIL

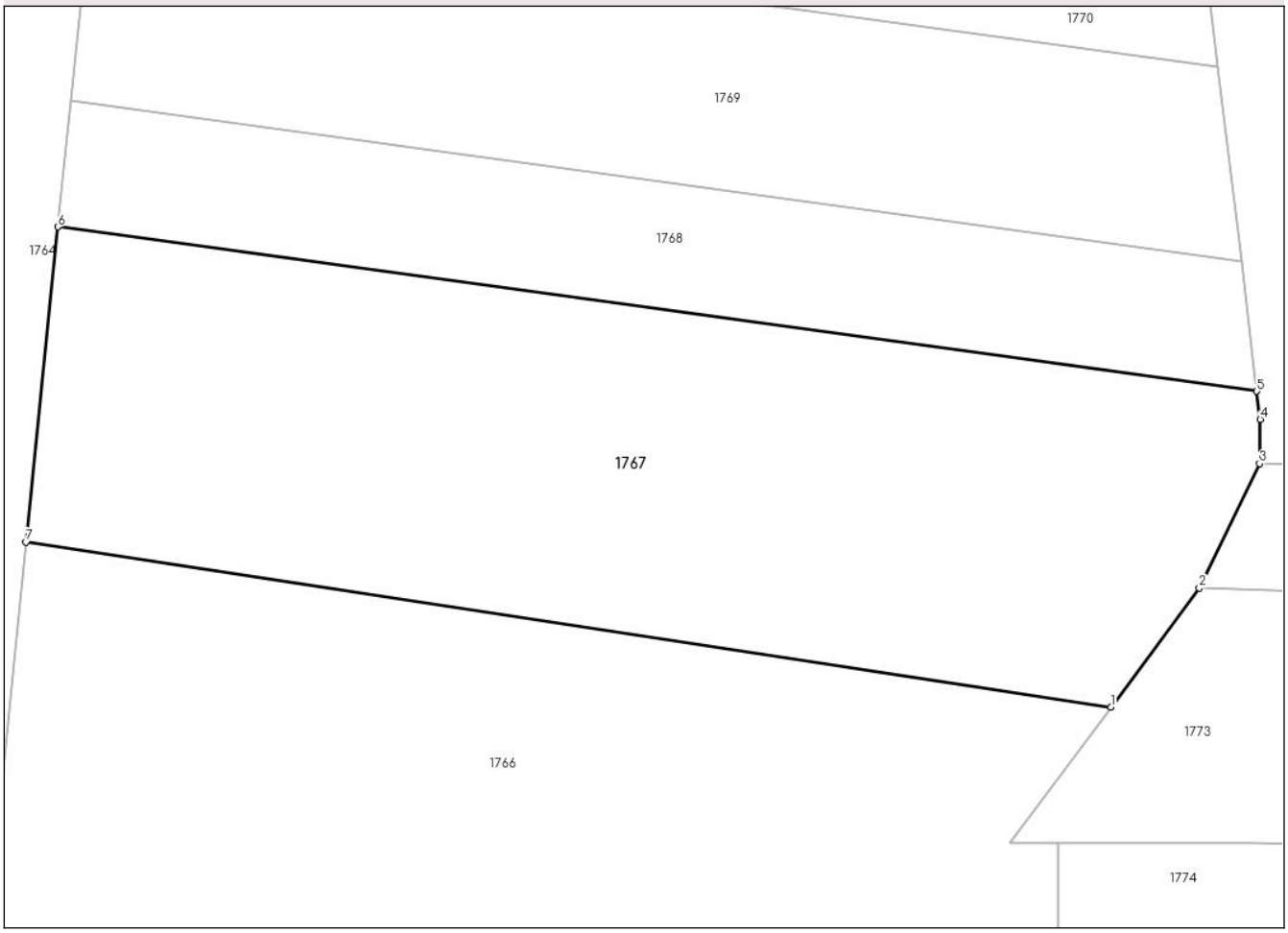

Date referitoare la teren

Crt	Categorie folosință	Intra vilan	Suprafaţa (mp)	Tarla	Parcelă	Nr. topo	Observaţii / Referinţe
1	vie	DA	336	69	27/34	-	
2	pasune	NU	525	69	27/33	-	

Lungime Segmente
1) Valorile lungimilor segmentelor sunt obţinute din proiecţie în plan.

Punct început	X / Y	Punct sfârşit	X / Y	Lungime segment (** (m)
1	431.350,499 368.359,249	2	431.354,694 368.364,89	7.03
2	431.354,694 368.364,89	3	431.357,553 368.370,798	6.563
3	431.357,553 368.370,798	4	431.357,586 368.372,897	2.099
4	431.357,586 368.372,897	5	431.357,427 368.374,232	1.344

Document care conține date cu caracter personal, protejat de prevederile Regulamentului (UE) nr. 679/2016 și Legii 190/2018

Punct început	X / Y	Punct sfârşit	X / Y	Lungime segment (** (m)
5	431.357,427 368.374,232	6	431.300,522 368.382,027	57.436
6	431.300,522 368.382,027	7	431.299,011 368.367,078	15.025
7	431.299,011 368.367,078	1	431.350,499 368.359,249	52.081

** Lungimile segmentelor sunt determinate în planul de proiecţie Stereo 70 şi sunt rotunjite la 1 milimetru.
*** Distanţa dintre puncte este formată din segmente cumulate ce sunt mai mici decât valoarea 1 milimetru.

Document care conține date cu caracter personal, protejat de prevederile Regulamentului (UE) nr. 679/2016 și Legii 190/2018

DATE DESPRE IMOBILUL NR. 1768

Oficiul de Cadastru şi Publicitate Imobiliară VALCEA
Biroul de Cadastru şi Publicitate Imobiliară Ramnicu Valcea

A. Partea I. Descrierea imobilului

TEREN Intravilan

Adresa: Loc. Glavile, Jud. Valcea, PUNCTUL "LA P. VASILE"

Nr. Crt	Nr cadastral Nr. topografic	Suprafaţa* (mp)	Observaţii / Referinţe
A1		341	Sector cadastral:58 Teren neimprejmuit;

B. Partea II. Proprietari şi acte

Inscrieri privitoare la dreptul de proprietate şi alte drepturi reale		Referinţe
/		
Act Administrativ nr. 149, din 05/03/2025 emis de PRIMARIA COMUNEI GLAVILE (HCJ NR. 20 DIN 23.08.1991);		
B1	Inscrierea provizorie, drept de PROPRIETATE, dobandit prin Lege, cota actuala 1/1	A1
	1) **COTORELEA ILIE**	

C. Partea III. SARCINI .

Inscrieri privind dezmembramintele dreptului de proprietate, drepturi reale de garanţie şi sarcini	Referinţe
NU SUNT	

Document care conține date cu caracter personal, protejat de prevederile Regulamentului (UE) nr. 679/2016 și Legii 190/2018

Anexa Nr. 1 La Partea I

Teren

Nr cadastral	Suprafaţa (mp)*	Observaţii / Referinţe
	341	

* Suprafaţa este determinată in planul de proiecţie Stereo 70.

DETALII LINIARE IMOBIL

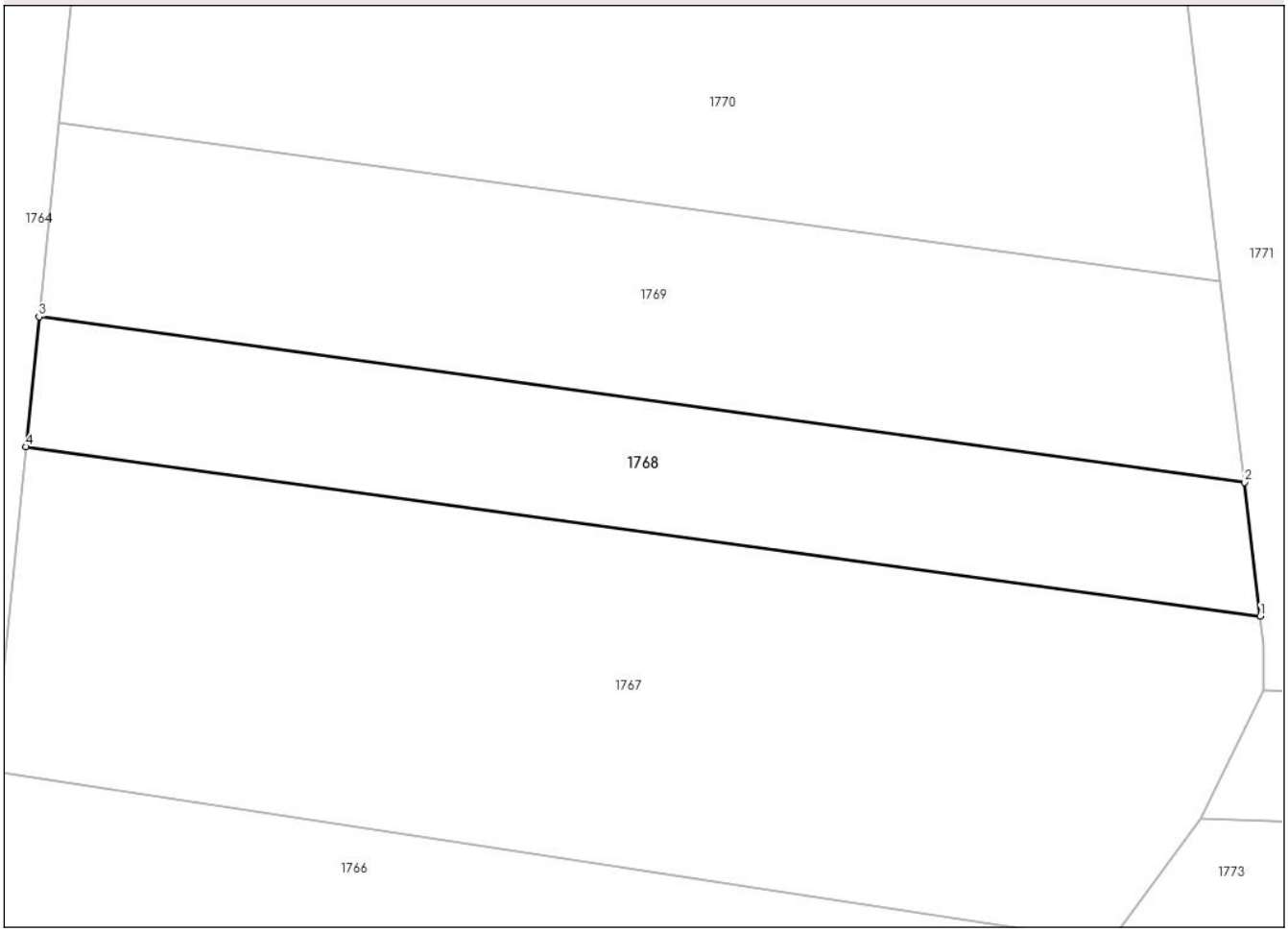

Date referitoare la teren

Crt	Categorie folosință	Intra vilan	Suprafaţa (mp)	Tarla	Parcelă	Nr. topo	Observaţii / Referinţe
1	arabil	DA	341	69	27/44	-	

Lungime Segmente
1) Valorile lungimilor segmentelor sunt obţinute din proiecţie în plan.

Punct început	X / Y	Punct sfârşit	X / Y	Lungime segment (** (m)
1	431.357,427 368.374,232	2	431.356,693 368.380,388	6.201
2	431.356,693 368.380,388	3	431.301,128 368.388,016	56.086
3	431.301,128 368.388,016	4	431.300,522 368.382,027	6.019
4	431.300,522 368.382,027	1	431.357,427 368.374,232	57.436

**** Lungimile segmentelor sunt determinate în planul de proiecţie Stereo 70 şi sunt rotunjite la 1 milimetru.**

Document care conține date cu caracter personal, protejat de prevederile Regulamentului (UE) nr. 679/2016 și Legii 190/2018

***** Distanţa dintre puncte este formată din segmente cumulate ce sunt mai mici decât valoarea 1 milimetru.**

DATE DESPRE IMOBILUL NR. 1769

Oficiul de Cadastru şi Publicitate Imobiliară VALCEA
Biroul de Cadastru şi Publicitate Imobiliară Ramnicu Valcea

A. Partea I. Descrierea imobilului

TEREN Intravilan

Adresa: Loc. Glavile, Jud. Valcea, PUNCTUL "LA MIHAI"

Nr. Crt	Nr cadastral Nr. topografic	Suprafaţa* (mp)	Observaţii / Referinţe
A1		496	Sector cadastral:58 Teren neimprejmuit;

B. Partea II. Proprietari şi acte

Inscrieri privitoare la dreptul de proprietate şi alte drepturi reale		Referinţe
/		
Act Administrativ nr. 148, din 05/03/2025 emis de PRIMARIA COMUNEI GLAVILE (HCJ NR. 20 DIN 23.08.1991);		
B1	Inscrierea provizorie, drept de PROPRIETATE, dobandit prin Lege, cota actuala 1/1	A1
	1) **CEDICA E DUMITRU**	

C. Partea III. SARCINI .

Inscrieri privind dezmembramintele dreptului de proprietate, drepturi reale de garanţie şi sarcini	Referinţe
NU SUNT	

Document care conține date cu caracter personal, protejat de prevederile Regulamentului (UE) nr. 679/2016 și Legii 190/2018

Anexa Nr. 1 La Partea I

Teren

Nr cadastral	Suprafaţa (mp)*	Observaţii / Referinţe
	496	

* Suprafaţa este determinată in planul de proiecţie Stereo 70.

DETALII LINIARE IMOBIL

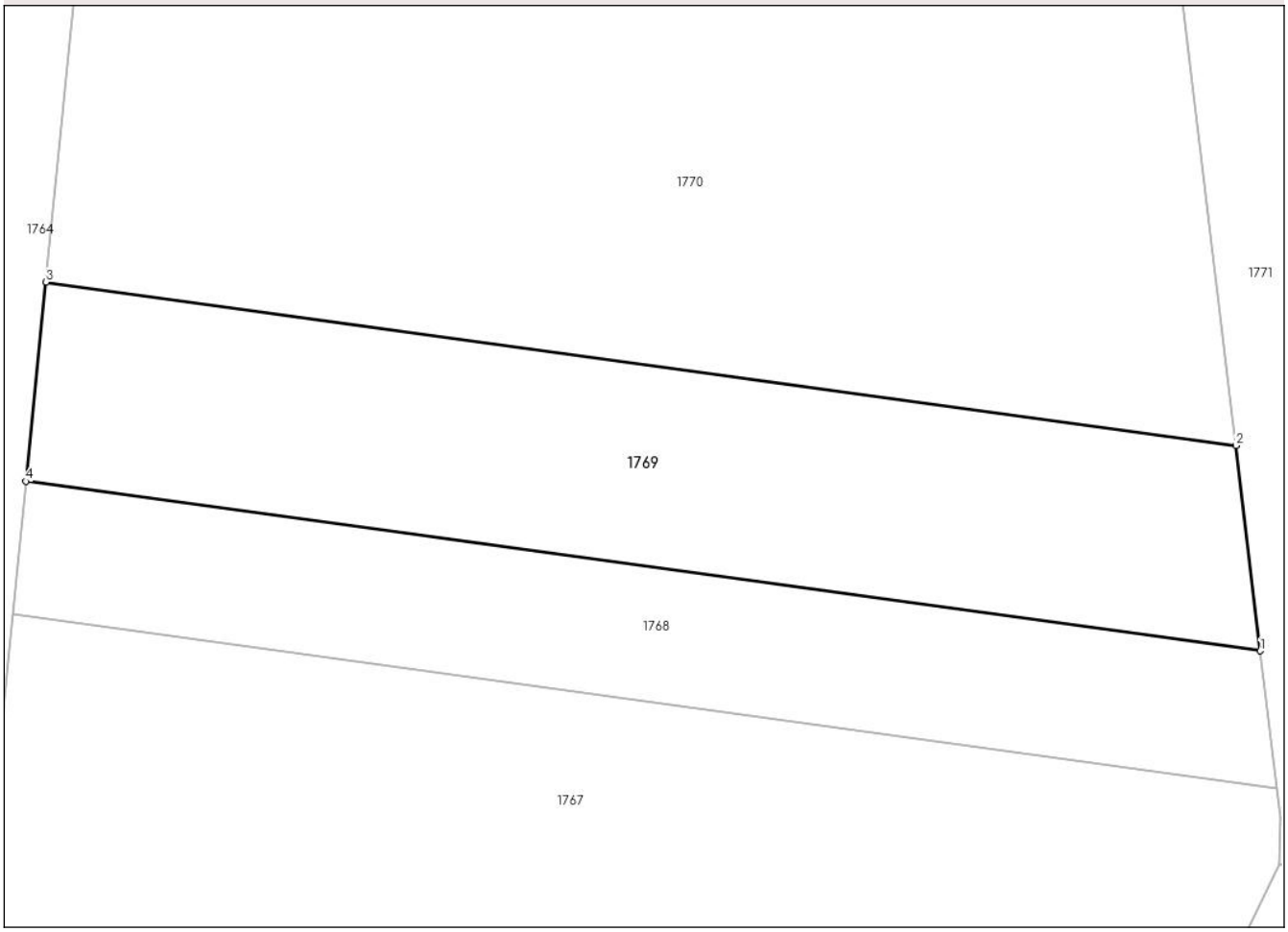

Date referitoare la teren

Crt	Categorie folosință	Intra vilan	Suprafaţa (mp)	Tarla	Parcelă	Nr. topo	Observaţii / Referinţe
1	arabil	DA	496	69	27/44	-	

Lungime Segmente
1) Valorile lungimilor segmentelor sunt obţinute din proiecţie în plan.

Punct început	X / Y	Punct sfârşit	X / Y	Lungime segment (** (m)
1	431.356,693 368.380,388	2	431.355,592 368.389,624	9.301
2	431.355,592 368.389,624	3	431.302,034 368.396,976	54.06
3	431.302,034 368.396,976	4	431.301,128 368.388,016	9.006
4	431.301,128 368.388,016	1	431.356,693 368.380,388	56.086

**** Lungimile segmentelor sunt determinate în planul de proiecţie Stereo 70 şi sunt rotunjite la 1 milimetru.**

Document care conține date cu caracter personal, protejat de prevederile Regulamentului (UE) nr. 679/2016 și Legii 190/2018

***** Distanţa dintre puncte este formată din segmente cumulate ce sunt mai mici decât valoarea 1 milimetru.**

DATE DESPRE IMOBILUL NR. 1770

Oficiul de Cadastru şi Publicitate Imobiliară VALCEA
Biroul de Cadastru şi Publicitate Imobiliară Ramnicu Valcea

A. Partea I. Descrierea imobilului

TEREN Intravilan

Adresa: Loc. Glavile, Jud. Valcea, PUNCTUL "LA MIHAI"

Nr. Crt	Nr cadastral Nr. topografic	Suprafaţa* (mp)	Observaţii / Referinţe
A1		1.449	Sector cadastral:58 Teren neimprejmuit;

B. Partea II. Proprietari şi acte

Inscrieri privitoare la dreptul de proprietate şi alte drepturi reale		Referinţe
/		
Act Notarial nr. 282, din 18/12/2023 emis de BIN CHIRSANOV CAPANU ALEXANDER CRISTIAN (certificat de mostenitor);		
B1	Intabulare, drept de PROPRIETATE, dobandit prin Succesiune, cota actuala 1/2	A1
	1) **URSESCU MARIN**	
B2	Intabulare, drept de PROPRIETATE, dobandit prin Succesiune, cota actuala 1/2	A1
	1) **URSESCU MIHAIL**	

C. Partea III. SARCINI .

Inscrieri privind dezmembramintele dreptului de proprietate, drepturi reale de garanţie şi sarcini	Referinţe
NU SUNT	

Document care conține date cu caracter personal, protejat de prevederile Regulamentului (UE) nr. 679/2016 și Legii 190/2018

Anexa Nr. 1 La Partea I

Teren

Nr cadastral	Suprafaţa (mp)*	Observaţii / Referinţe
	1.449	

* Suprafaţa este determinată in planul de proiecţie Stereo 70.

DETALII LINIARE IMOBIL

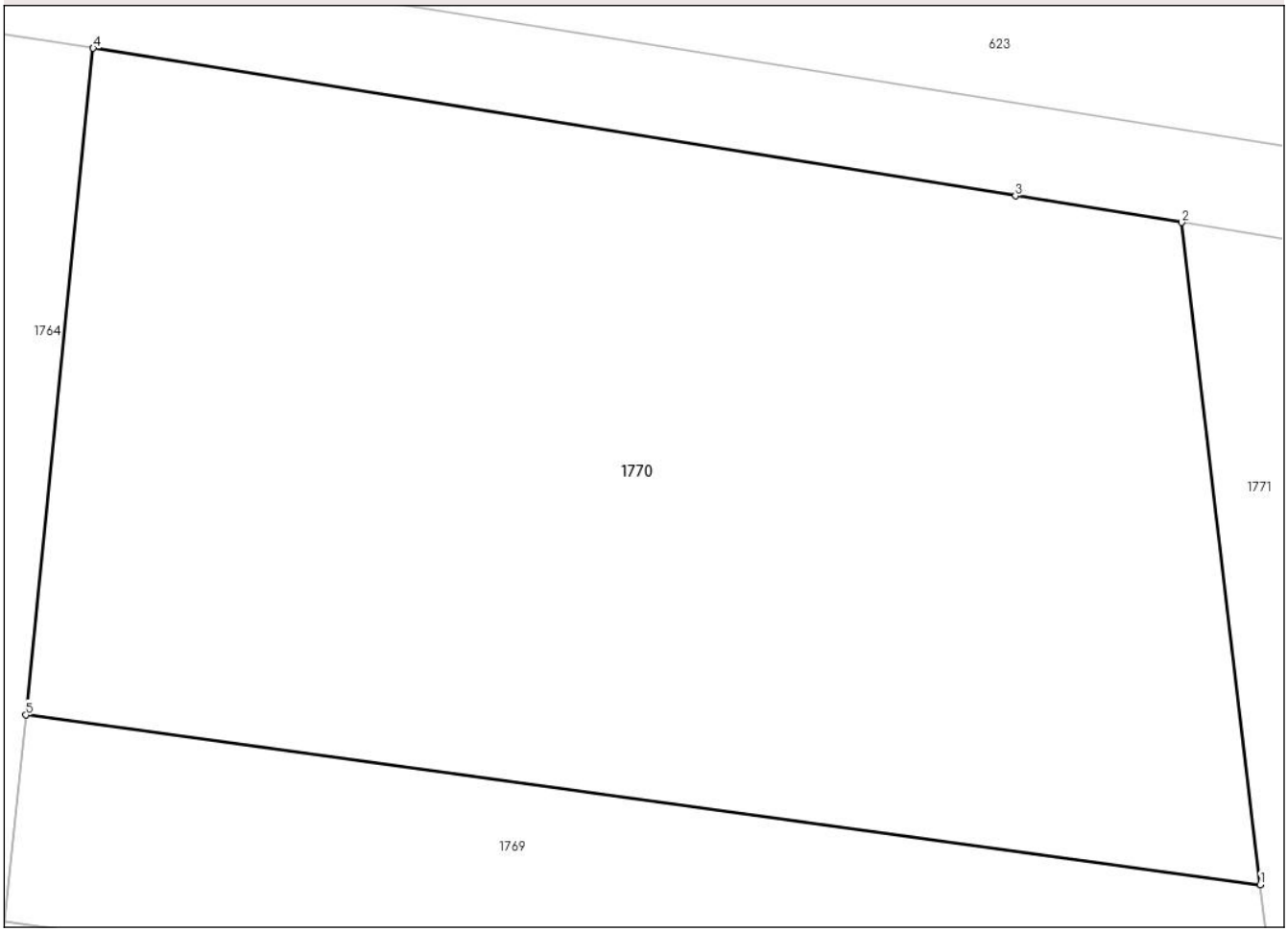

Date referitoare la teren

Crt	Categorie folosință	Intra vilan	Suprafaţa (mp)	Tarla	Parcelă	Nr. topo	Observaţii / Referinţe
1	pasune	DA	1.449	69	27/34/1	-	

Lungime Segmente
1) Valorile lungimilor segmentelor sunt obţinute din proiecţie în plan.

Punct început	X / Y	Punct sfârşit	X / Y	Lungime segment (** (m)
1	431.355,592 368.389,624	2	431.352,171 368.418,323	28.902
2	431.352,171 368.418,323	3	431.344,97 368.419,475	7.292
3	431.344,97 368.419,475	4	431.304,957 368.425,877	40.522
4	431.304,957 368.425,877	5	431.302,034 368.396,976	29.049
5	431.302,034 368.396,976	1	431.355,592 368.389,624	54.06

Document care conține date cu caracter personal, protejat de prevederile Regulamentului (UE) nr. 679/2016 și Legii 190/2018

** Lungimile segmentelor sunt determinate în planul de proiecţie Stereo 70 şi sunt rotunjite la 1 milimetru.
*** Distanţa dintre puncte este formată din segmente cumulate ce sunt mai mici decât valoarea 1 milimetru.

Document care conține date cu caracter personal, protejat de prevederile Regulamentului (UE) nr. 679/2016 și Legii 190/2018

DATE DESPRE IMOBILUL NR. 1771

Oficiul de Cadastru şi Publicitate Imobiliară VALCEA
Biroul de Cadastru şi Publicitate Imobiliară Ramnicu Valcea

A. Partea I. Descrierea imobilului

TEREN Intravilan

Adresa: Loc. Glavile, Jud. Valcea, PUNCTUL "LA P. VASILE"

Nr. Crt	Nr cadastral Nr. topografic	Suprafaţa* (mp)	Observaţii / Referinţe
A1		4.358	Sector cadastral:58 Teren neimprejmuit;

B. Partea II. Proprietari şi acte

Inscrieri privitoare la dreptul de proprietate şi alte drepturi reale		Referinţe
/		
Act Notarial nr. 128, din 07/09/2018 emis de NP PIRVU IOANA;		
B1	Intabulare, drept de PROPRIETATE, dobandit prin Succesiune, cota actuala 1/1	A1
	1) **DIDOIU-SPATARU ILIE**	

C. Partea III. SARCINI .

Inscrieri privind dezmembramintele dreptului de proprietate, drepturi reale de garanţie şi sarcini	Referinţe
NU SUNT	

Document care conține date cu caracter personal, protejat de prevederile Regulamentului (UE) nr. 679/2016 și Legii 190/2018

Anexa Nr. 1 La Partea I

Teren

Nr cadastral	Suprafaţa (mp)*	Observaţii / Referinţe
	4.358	

* Suprafaţa este determinată in planul de proiecţie Stereo 70.

DETALII LINIARE IMOBIL

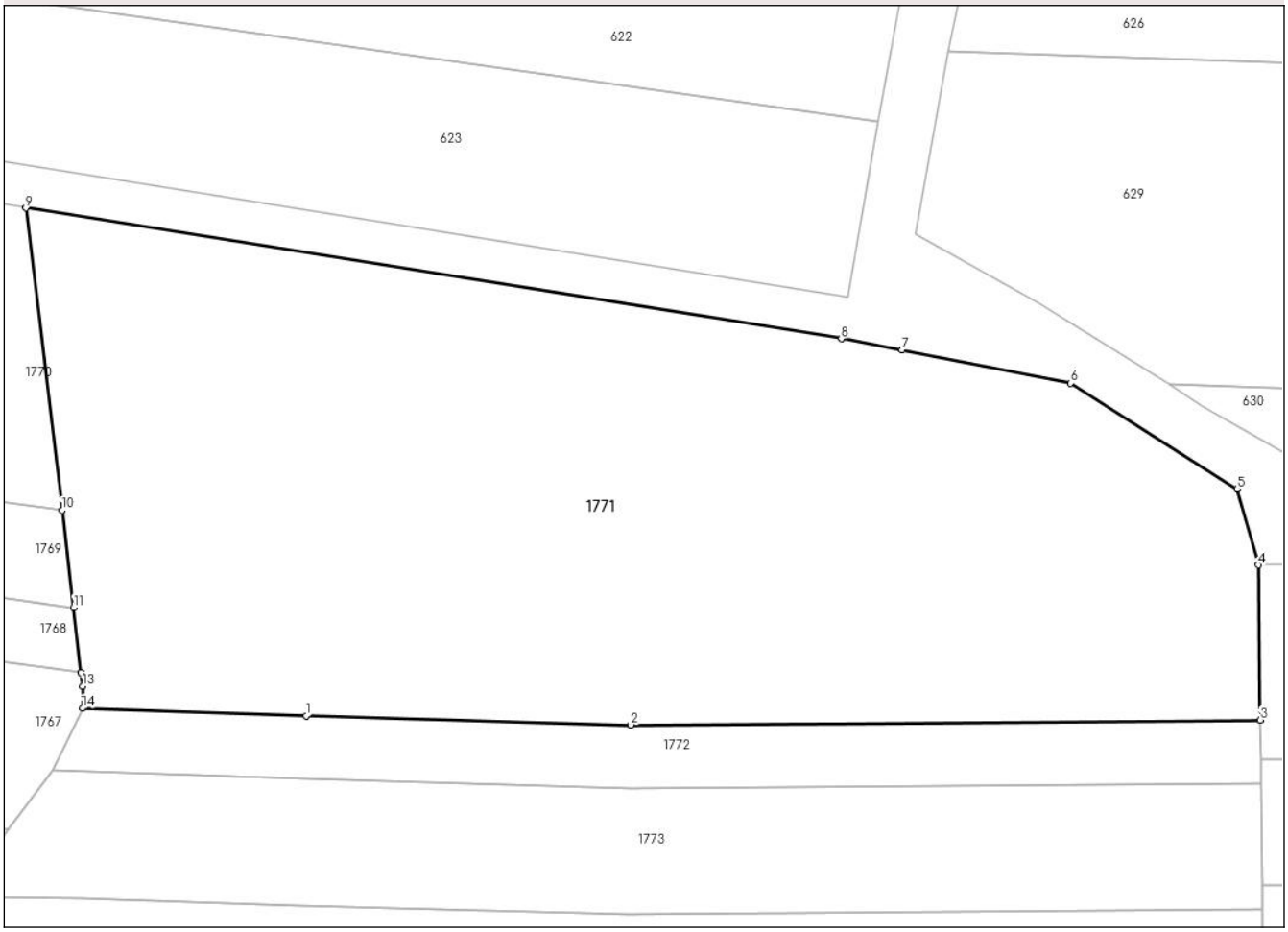

Date referitoare la teren

Crt	Categorie folosință	Intra vilan	Suprafaţa (mp)	Tarla	Parcelă	Nr. topo	Observaţii / Referinţe
1	arabil	DA	4.358	69	27/41	-	

Lungime Segmente
1) Valorile lungimilor segmentelor sunt obţinute din proiecţie în plan.

Punct început	X / Y	Punct sfârşit	X / Y	Lungime segment (** (m)
1	431.378,804 368.370,089	2	431.409,676 368.369,234	30.884
2	431.409,676 368.369,234	3	431.469,534 368.369,7	59.86
3	431.469,534 368.369,7	4	431.469,37 368.384,418	14.719
4	431.469,37 368.384,418	5	431.467,336 368.391,649	7.512
5	431.467,336 368.391,649	6	431.451,501 368.401,686	18.748

Document care conține date cu caracter personal, protejat de prevederile Regulamentului (UE) nr. 679/2016 și Legii 190/2018

Punct început	X / Y	Punct sfârşit	X / Y	Lungime segment (** (m)
6	431.451,501 368.401,686	7	431.435,484 368.404,861	16.329
7	431.435,484 368.404,861	8	431.429,696 368.405,92	5.884
8	431.429,696 368.405,92	9	431.352,171 368.418,323	78.511
9	431.352,171 368.418,323	10	431.355,592 368.389,624	28.902
10	431.355,592 368.389,624	11	431.356,693 368.380,388	9.301
11	431.356,693 368.380,388	12	431.357,427 368.374,232	6.201
12	431.357,427 368.374,232	13	431.357,586 368.372,897	1.344
13	431.357,586 368.372,897	14	431.357,553 368.370,798	2.099
14	431.357,553 368.370,798	1	431.378,804 368.370,089	21.262

** Lungimile segmentelor sunt determinate în planul de proiecţie Stereo 70 şi sunt rotunjite la 1 milimetru.
*** Distanţa dintre puncte este formată din segmente cumulate ce sunt mai mici decât valoarea 1 milimetru.

Document care conține date cu caracter personal, protejat de prevederile Regulamentului (UE) nr. 679/2016 și Legii 190/2018

DATE DESPRE IMOBILUL NR. 1772

Oficiul de Cadastru şi Publicitate Imobiliară VALCEA
Biroul de Cadastru şi Publicitate Imobiliară Ramnicu Valcea

A. Partea I. Descrierea imobilului

TEREN Intravilan

Adresa: Loc. Glavile, Jud. Valcea, PUNCTUL "LANGA TOSU"

Nr. Crt	Nr cadastral Nr. topografic	Suprafaţa* (mp)	Observaţii / Referinţe
A1		681	Sector cadastral:58 Teren neimprejmuit;

B. Partea II. Proprietari şi acte

Inscrieri privitoare la dreptul de proprietate şi alte drepturi reale		Referinţe
/		
Act Administrativ nr. 151, din 05/03/2025 emis de PRIMARIA COMUNEI GLAVILE (HCJ NR. 20 DIN 23.08.1991);		
B1	Inscrierea provizorie, drept de PROPRIETATE, dobandit prin Lege, cota actuala 1/1	A1
	1) **DUICU MARIA**	

C. Partea III. SARCINI .

Inscrieri privind dezmembramintele dreptului de proprietate, drepturi reale de garanţie şi sarcini	Referinţe
NU SUNT	

Document care conține date cu caracter personal, protejat de prevederile Regulamentului (UE) nr. 679/2016 și Legii 190/2018

Anexa Nr. 1 La Partea I

Teren

Nr cadastral	Suprafaţa (mp)*	Observaţii / Referinţe
	681	

* Suprafaţa este determinată in planul de proiecţie Stereo 70.

DETALII LINIARE IMOBIL

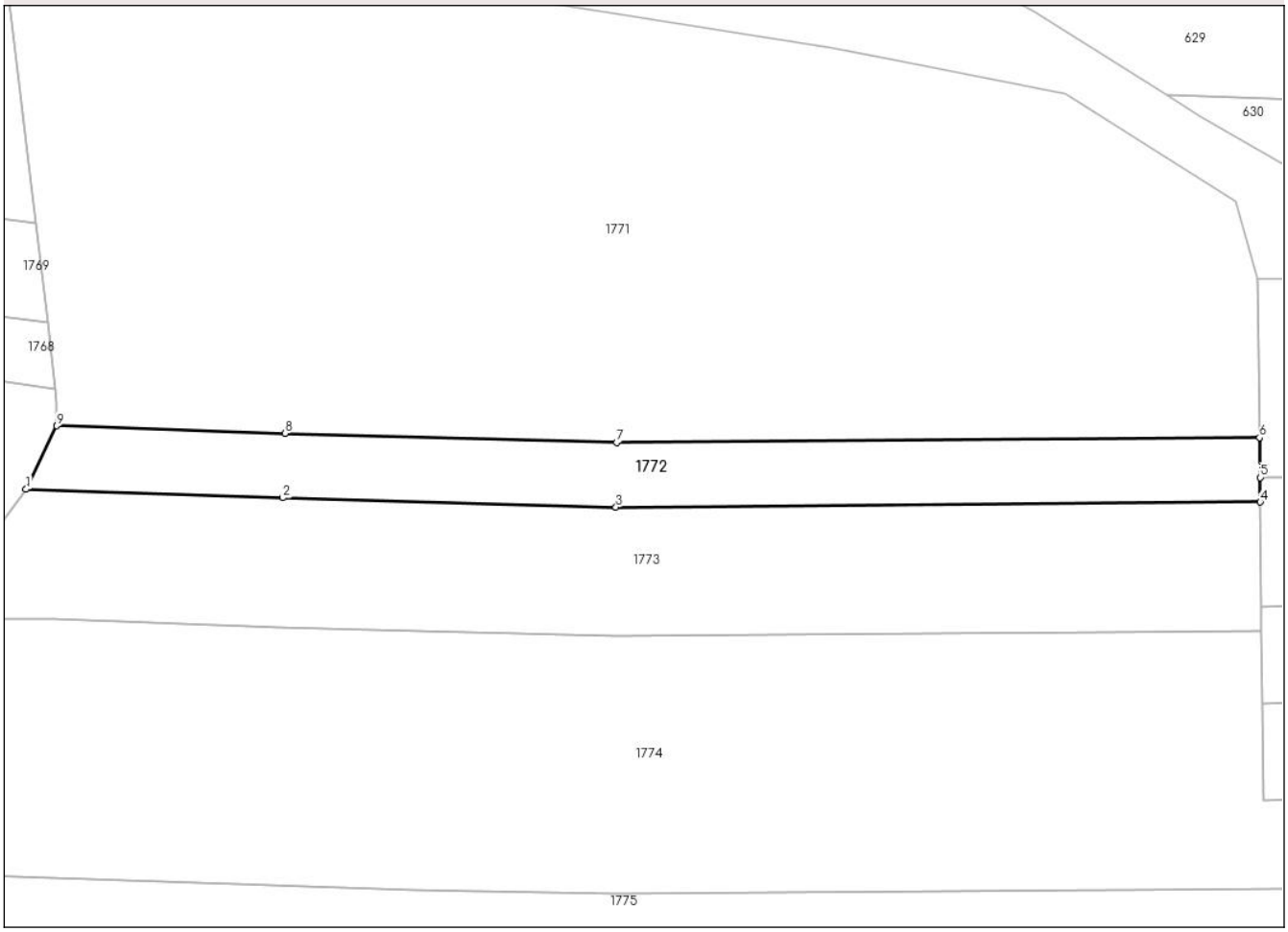

Date referitoare la teren

Crt	Categorie folosință	Intra vilan	Suprafaţa (mp)	Tarla	Parcelă	Nr. topo	Observaţii / Referinţe
1	arabil	DA	681	69	27/41/1	-	

Lungime Segmente
1) Valorile lungimilor segmentelor sunt obţinute din proiecţie în plan.

Punct început	X / Y	Punct sfârşit	X / Y	Lungime segment (** (m)
1	431.354,694 368.364,89	2	431.378,604 368.364,092	23.923
2	431.378,604 368.364,092	3	431.409,616 368.363,237	31.024
3	431.409,616 368.363,237	4	431.469,602 368.363,7	59.988
4	431.469,602 368.363,7	5	431.469,576 368.365,987	2.287
5	431.469,576 368.365,987	6	431.469,534 368.369,7	3.713

Document care conține date cu caracter personal, protejat de prevederile Regulamentului (UE) nr. 679/2016 și Legii 190/2018

Punct început	X / Y	Punct sfârşit	X / Y	Lungime segment (** (m)
6	431.469,534 368.369,7	7	431.409,676 368.369,234	59.86
7	431.409,676 368.369,234	8	431.378,804 368.370,089	30.884
8	431.378,804 368.370,089	9	431.357,553 368.370,798	21.262
9	431.357,553 368.370,798	1	431.354,694 368.364,89	6.563

** Lungimile segmentelor sunt determinate în planul de proiecţie Stereo 70 şi sunt rotunjite la 1 milimetru.
*** Distanţa dintre puncte este formată din segmente cumulate ce sunt mai mici decât valoarea 1 milimetru.

Document care conține date cu caracter personal, protejat de prevederile Regulamentului (UE) nr. 679/2016 și Legii 190/2018

DATE DESPRE IMOBILUL NR. 1773

Oficiul de Cadastru şi Publicitate Imobiliară VALCEA
Biroul de Cadastru şi Publicitate Imobiliară Ramnicu Valcea

A. Partea I. Descrierea imobilului

TEREN Necunoscut

Adresa: Loc. Glavile, Jud. Valcea, PUNCTUL "DIDOIU"

Nr. Crt	Nr cadastral Nr. topografic	Suprafaţa* (mp)	Observaţii / Referinţe
A1		1.434	Sector cadastral:58 Teren neimprejmuit;

B. Partea II. Proprietari şi acte

Inscrieri privitoare la dreptul de proprietate şi alte drepturi reale		Referinţe
/		
Act Administrativ nr. 12676, din 23/03/2009 emis de CJPSDPAT VALCEA (titlu de proprietate);		
B1	Intabulare, drept de PROPRIETATE, dobandit prin Lege, cota actuala 1/1	A1
	1) **AVRAM M ELISABETA** DEFUNCT:Da	

C. Partea III. SARCINI .

Inscrieri privind dezmembramintele dreptului de proprietate, drepturi reale de garanţie şi sarcini	Referinţe
NU SUNT	

Document care conține date cu caracter personal, protejat de prevederile Regulamentului (UE) nr. 679/2016 și Legii 190/2018

Anexa Nr. 1 La Partea I

Teren

Nr cadastral	Suprafaţa (mp)*	Observaţii / Referinţe
	1.434	

* Suprafaţa este determinată in planul de proiecţie Stereo 70.

DETALII LINIARE IMOBIL

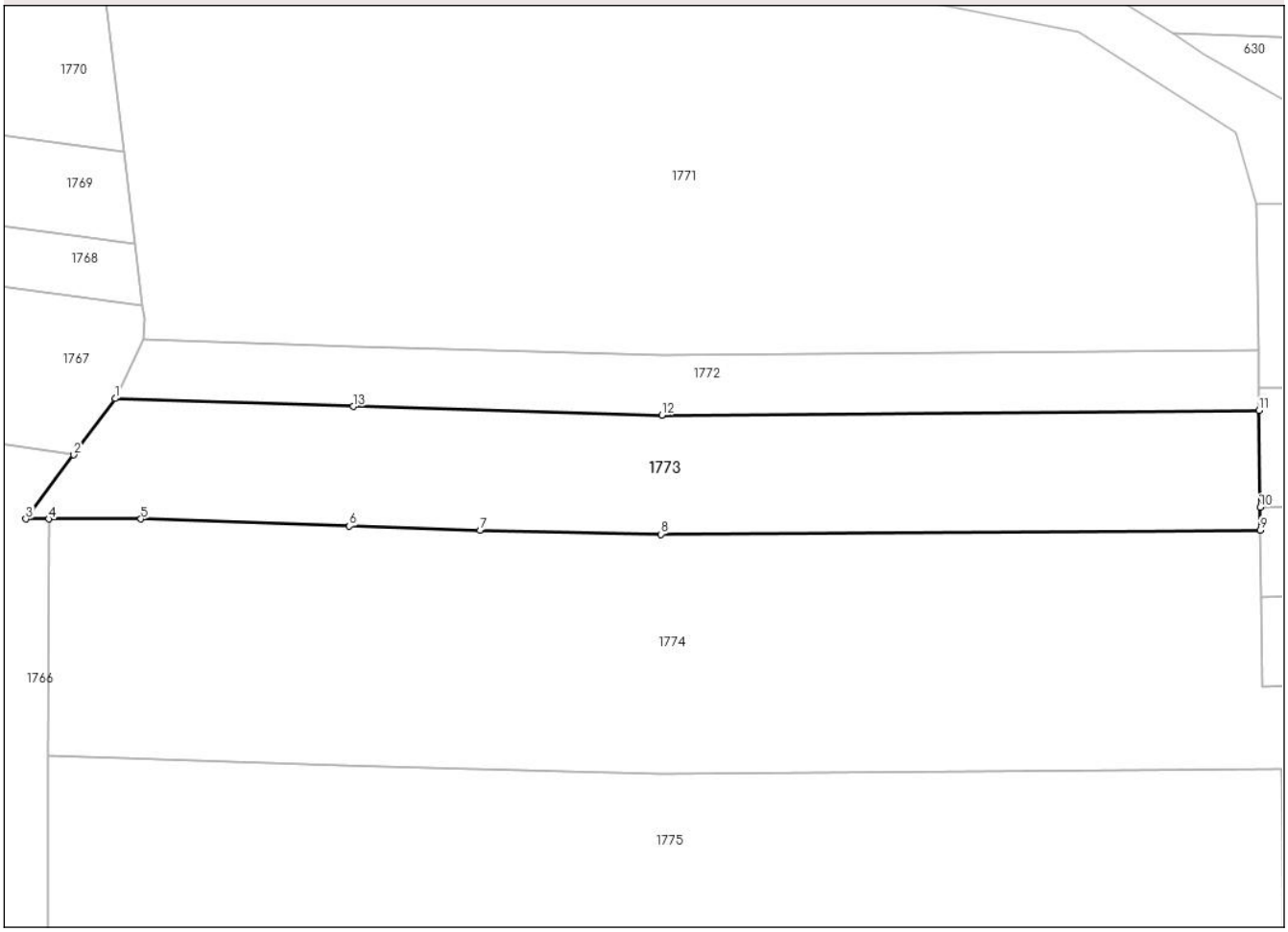

Date referitoare la teren

Crt	Categorie folosință	Intra vilan	Suprafaţa (mp)	Tarla	Parcelă	Nr. topo	Observaţii / Referinţe
1	arabil	DA	355	69	27/34	-	
2	arabil	NU	1.079	69	27/34	-	

Lungime Segmente
1) Valorile lungimilor segmentelor sunt obţinute din proiecţie în plan.

Punct început	X / Y	Punct sfârşit	X / Y	Lungime segment (** (m)
1	431.354,694 368.364,89	2	431.350,499 368.359,249	7.03
2	431.350,499 368.359,249	3	431.345,716 368.352,815	8.017
3	431.345,716 368.352,815	4	431.348,007 368.352,812	2.291
4	431.348,007 368.352,812	5	431.357,275 368.352,798	9.268

Document care conține date cu caracter personal, protejat de prevederile Regulamentului (UE) nr. 679/2016 și Legii 190/2018

Punct început	X / Y	Punct sfârşit	X / Y	Lungime segment (** (m)
5	431.357,275 368.352,798	6	431.378,204 368.352,099	20.94
6	431.378,204 368.352,099	7	431.391,338 368.351,661	13.141
7	431.391,338 368.351,661	8	431.409,547 368.351,27	18.213
8	431.409,547 368.351,27	9	431.469,736 368.351,7	60.191
9	431.469,736 368.351,7	10	431.469,71 368.353,988	2.287
10	431.469,71 368.353,988	11	431.469,602 368.363,7	9.713
11	431.469,602 368.363,7	12	431.409,616 368.363,237	59.988
12	431.409,616 368.363,237	13	431.378,604 368.364,092	31.024
13	431.378,604 368.364,092	1	431.354,694 368.364,89	23.923

** Lungimile segmentelor sunt determinate în planul de proiecţie Stereo 70 şi sunt rotunjite la 1 milimetru.
*** Distanţa dintre puncte este formată din segmente cumulate ce sunt mai mici decât valoarea 1 milimetru.

Document care conține date cu caracter personal, protejat de prevederile Regulamentului (UE) nr. 679/2016 și Legii 190/2018

DATE DESPRE IMOBILUL NR. 1774

Oficiul de Cadastru şi Publicitate Imobiliară VALCEA
Biroul de Cadastru şi Publicitate Imobiliară Ramnicu Valcea

A. Partea I. Descrierea imobilului

TEREN Extravilan

Adresa: Jud. Valcea, PUNCTUL "LA TOSU"

Nr. Crt	Nr cadastral Nr. topografic	Suprafaţa* (mp)	Observaţii / Referinţe
A1		3.773	Sector cadastral:58 Teren neimprejmuit;

B. Partea II. Proprietari şi acte

Inscrieri privitoare la dreptul de proprietate şi alte drepturi reale		Referinţe
/		
Act Administrativ nr. 152, din 05/03/2025 emis de PRIMARIA COMUNEI GLAVILE (HCJ NR. 20 DIN 23.08.1991);		
B1	Inscrierea provizorie, drept de PROPRIETATE, dobandit prin Lege, cota actuala 1/1	A1
	1) **LAZAR ELISAVETA**	

C. Partea III. SARCINI .

Inscrieri privind dezmembramintele dreptului de proprietate, drepturi reale de garanţie şi sarcini	Referinţe
NU SUNT	

Document care conține date cu caracter personal, protejat de prevederile Regulamentului (UE) nr. 679/2016 și Legii 190/2018

Anexa Nr. 1 La Partea I

Teren

Nr cadastral	Suprafaţa (mp)*	Observaţii / Referinţe
	3.773	

* Suprafaţa este determinată in planul de proiecţie Stereo 70.

DETALII LINIARE IMOBIL

Date referitoare la teren

Crt	Categorie folosință	Intra vilan	Suprafaţa (mp)	Tarla	Parcelă	Nr. topo	Observaţii / Referinţe
1	arabil	NU	3.773	69	27/35	-	

Lungime Segmente
1) Valorile lungimilor segmentelor sunt obţinute din proiecţie în plan.

Punct început	X / Y	Punct sfârşit	X / Y	Lungime segment (** (m)
1	431.348,007 368.352,812	2	431.347,97 368.329,037	23.775
2	431.347,97 368.329,037	3	431.377,404 368.328,112	29.449
3	431.377,404 368.328,112	4	431.390,681 368.327,67	13.284
4	431.390,681 368.327,67	5	431.409,375 368.327,268	18.699
5	431.409,375 368.327,268	6	431.471,942 368.327,716	62.569

Document care conține date cu caracter personal, protejat de prevederile Regulamentului (UE) nr. 679/2016 și Legii 190/2018

Punct început	X / Y	Punct sfârşit	X / Y	Lungime segment (** (m)
6	431.471,942 368.327,716	7	431.471,943 368.327,028	0.687
7	431.471,943 368.327,028	8	431.564,996 368.328,731	93.068
8	431.564,996 368.328,731	9	431.564,898 368.337,6	8.87
9	431.564,898 368.337,6	10	431.469,911 368.335,991	95.0
10	431.469,911 368.335,991	11	431.469,811 368.344,99	8.999
11	431.469,811 368.344,99	12	431.469,736 368.351,7	6.711
12	431.469,736 368.351,7	13	431.409,547 368.351,27	60.191
13	431.409,547 368.351,27	14	431.391,338 368.351,661	18.213
14	431.391,338 368.351,661	15	431.378,204 368.352,099	13.141
15	431.378,204 368.352,099	16	431.357,275 368.352,798	20.94
16	431.357,275 368.352,798	1	431.348,007 368.352,812	9.268

** Lungimile segmentelor sunt determinate în planul de proiecţie Stereo 70 şi sunt rotunjite la 1 milimetru.
*** Distanţa dintre puncte este formată din segmente cumulate ce sunt mai mici decât valoarea 1 milimetru.

Document care conține date cu caracter personal, protejat de prevederile Regulamentului (UE) nr. 679/2016 și Legii 190/2018

DATE DESPRE IMOBILUL NR. 1775

Oficiul de Cadastru şi Publicitate Imobiliară VALCEA
Biroul de Cadastru şi Publicitate Imobiliară Ramnicu Valcea

A. Partea I. Descrierea imobilului

TEREN Necunoscut

Adresa: Loc. Glavile, Jud. Valcea, PUNCTUL "LA FANTANA'

Nr. Crt	Nr cadastral Nr. topografic	Suprafaţa* (mp)	Observaţii / Referinţe
A1		2.976	Sector cadastral:58 Teren neimprejmuit;

B. Partea II. Proprietari şi acte

Inscrieri privitoare la dreptul de proprietate şi alte drepturi reale		Referinţe
/		
Act Administrativ nr. 1198, din 14/09/2004 emis de CJPSDPAT VALCEA (titlu de proprietate);		
B1	Intabulare, drept de PROPRIETATE, dobandit prin Lege, cota actuala 1/1	A1
	1) **LAZAR I ST ION** DEFUNCT:Da	

C. Partea III. SARCINI .

Inscrieri privind dezmembramintele dreptului de proprietate, drepturi reale de garanţie şi sarcini	Referinţe
NU SUNT	

Document care conține date cu caracter personal, protejat de prevederile Regulamentului (UE) nr. 679/2016 și Legii 190/2018

Anexa Nr. 1 La Partea I

Teren

Nr cadastral	Suprafaţa (mp)*	Observaţii / Referinţe
	2.976	

* Suprafaţa este determinată in planul de proiecţie Stereo 70.

DETALII LINIARE IMOBIL



Date referitoare la teren

Crt	Categorie folosință	Intra vilan	Suprafaţa (mp)	Tarla	Parcelă	Nr. topo	Observaţii / Referinţe
1	arabil	DA	489	69	27/36	-	
2	arabil	NU	2.487	69	27/36	-	

Lungime Segmente
1) Valorile lungimilor segmentelor sunt obţinute din proiecţie în plan.

Punct început	X / Y	Punct sfârşit	X / Y	Lungime segment (** (m)
1	431.377,404 368.328,112	2	431.347,97 368.329,037	29.449
2	431.347,97 368.329,037	3	431.347,932 368.305,083	23.954
3	431.347,932 368.305,083	4	431.376,604 368.304,126	28.687
4	431.376,604 368.304,126	5	431.390,023 368.303,678	13.427

Document care conține date cu caracter personal, protejat de prevederile Regulamentului (UE) nr. 679/2016 și Legii 190/2018

Punct început	X / Y	Punct sfârşit	X / Y	Lungime segment (** (m)
5	431.390,023 368.303,678	6	431.409,203 368.303,267	19.184
6	431.409,203 368.303,267	7	431.471,99 368.303,715	62.789
7	431.471,99 368.303,715	8	431.471,967 368.315,027	11.311
8	431.471,967 368.315,027	9	431.471,943 368.327,028	12.002
9	431.471,943 368.327,028	10	431.471,942 368.327,716	0.687
10	431.471,942 368.327,716	11	431.409,375 368.327,268	62.569
11	431.409,375 368.327,268	12	431.390,681 368.327,67	18.699
12	431.390,681 368.327,67	1	431.377,404 368.328,112	13.284

** Lungimile segmentelor sunt determinate în planul de proiecţie Stereo 70 şi sunt rotunjite la 1 milimetru.
*** Distanţa dintre puncte este formată din segmente cumulate ce sunt mai mici decât valoarea 1 milimetru.

Document care conține date cu caracter personal, protejat de prevederile Regulamentului (UE) nr. 679/2016 și Legii 190/2018

DATE DESPRE IMOBILUL NR. 1776

Oficiul de Cadastru şi Publicitate Imobiliară VALCEA
Biroul de Cadastru şi Publicitate Imobiliară Ramnicu Valcea

A. Partea I. Descrierea imobilului

TEREN Intravilan

Adresa: Loc. Glavile, Str Sfantului, Nr. 1, Jud. Valcea

Nr. Crt	Nr cadastral Nr. topografic	Suprafaţa* (mp)	Observaţii / Referinţe
A1	35562	Din acte: 2.079 Masurata: 1.833	Sector cadastral:58 Teren neimprejmuit;

Construcţii

Crt	Nr cadastral Nr. topografic	Adresa	Observaţii / Referinţe
A1.1	35562-C1	Loc. Glavile, Str Sfantului, Nr. 1, Jud. Valcea	Nr. niveluri:2; S. construita la sol:51 mp; S. construita desfasurata:69 mp; LOCUINTA (D+P) EDIFICATA IN 1963
A1.2	35562-C2	Loc. Glavile, Str Sfantului, Nr. 1, Jud. Valcea	Nr. niveluri:1; S. construita la sol:44 mp; S. construita desfasurata:44 mp; MAGAZIE EDIFICATA IN 1963
A1.3	35562-C3	Loc. Glavile, Str Sfantului, Nr. 1, Jud. Valcea	Nr. niveluri:1; S. construita la sol:16 mp; S. construita desfasurata:16 mp; FANAR EDIFICAT IN 1963
A1.4	35562-C4	Loc. Glavile, Str Sfantului, Nr. 1, Jud. Valcea	Nr. niveluri:1; S. construita la sol:14 mp; S. construita desfasurata:14 mp; BUCATARIE EDIFICATA IN 1963

B. Partea II. Proprietari şi acte

Inscrieri privitoare la dreptul de proprietate şi alte drepturi reale		Referinţe
22486 / 21/03/2022		
Act Notarial nr. 357, din 18/03/2022 emis de Chirsanov Capanu Alexander Cristian;		
B5	Intabulare, drept de PROPRIETATE, dobandit prin Conventie, cota actuala 1/1	A1
	1) **RUNCEANU FLORIN-ADELIN**, necasatorit	
	OBSERVATII: bun propriu, cu titlu de cumparare	
B6	Intabulare, drept de PROPRIETATE, dobandit prin Conventie, cota actuala 1/1	A1.1, A1.2, A1.3, A1.4
	1) **RUNCEANU FLORIN-ADELIN**, necasatorit	

C. Partea III. SARCINI .

Inscrieri privind dezmembramintele dreptului de proprietate, drepturi reale de garanţie şi sarcini	Referinţe
NU SUNT	

Document care conține date cu caracter personal, protejat de prevederile Regulamentului (UE) nr. 679/2016 și Legii 190/2018

Anexa Nr. 1 La Partea I

Teren

Nr cadastral	Suprafaţa (mp)*	Observaţii / Referinţe
35562	Din acte: 2.079 Masurata: 1.833	

* Suprafaţa este determinată in planul de proiecţie Stereo 70.

DETALII LINIARE IMOBIL

Date referitoare la teren

Crt	Categorie folosinţă	Intra vilan	Suprafaţa (mp)	Tarla	Parcelă	Nr. topo	Observaţii / Referinţe
1	curti constructii	DA	543	69	25	-	
2	arabil	DA	661	69	24	-	
3	vie	DA	629	69	26	-	

Date referitoare la construcţii

Crt	Număr	Destinaţie construcţie	Supraf. (mp)	Situaţie juridică	Observaţii / Referinţe
A1.1	35562-C1	constructii de locuinte	51	Cu acte	Nr. niveluri:2; S. construita la sol:51 mp; S. construita desfasurata:69 mp; LOCUINTA (D+P) EDIFICATA IN 1963
A1.2	35562-C2	constructii anexa	44	Cu acte	Nr. niveluri:1; S. construita la sol:44 mp; S. construita desfasurata:44 mp; MAGAZIE EDIFICATA IN 1963
A1.3	35562-C3	constructii anexa	16	Cu acte	Nr. niveluri:1; S. construita la sol:16 mp; S. construita desfasurata:16 mp; FANAR EDIFICAT IN 1963
A1.4	35562-C4	constructii anexa	14	Cu acte	Nr. niveluri:1; S. construita la sol:14 mp; S. construita desfasurata:14 mp; BUCATARIE EDIFICATA IN 1963

Document care conține date cu caracter personal, protejat de prevederile Regulamentului (UE) nr. 679/2016 și Legii 190/2018

Lungime Segmente
1) Valorile lungimilor segmentelor sunt obţinute din proiecţie în plan.

Punct început	X / Y	Punct sfârşit	X / Y	Lungime segment (** (m)
1	431.480,313 368.365,985	2	431.491,766 368.366,396	11.46
3	431.504,664 368.366,298	4	431.515,225 368.366,172	10.562
5	431.523,621 368.366,258	6	431.537,189 368.366,637	13.573
7	431.545,9 368.366,88	8	431.556,803 368.367,095	10.905
9	431.571,134 368.367,432	10	431.570,721 368.377,888	10.464
11	431.570,257 368.385,246	12	431.562,995 368.385,396	7.264
13	431.549,463 368.385,297	14	431.539,896 368.385,077	9.57
15	431.535,339 368.385,233	16	431.528,717 368.385,069	6.624
17	431.512,021 368.384,088	18	431.507,479 368.383,73	4.556
19	431.498,607 368.383,838	20	431.488,196 368.383,727	10.412
21	431.478,18 368.384,418	22	431.469,37 368.384,418	8.81
23	431.469,534 368.369,7	24	431.469,576 368.365,987	3.713

Punct început	X / Y	Punct sfârşit	X / Y	Lungime segment (** (m)
2	431.491,766 368.366,396	3	431.504,664 368.366,298	12.898
4	431.515,225 368.366,172	5	431.523,621 368.366,258	8.396
6	431.537,189 368.366,637	7	431.545,9 368.366,88	8.714
8	431.556,803 368.367,095	9	431.571,134 368.367,432	14.335
10	431.570,721 368.377,888	11	431.570,257 368.385,246	7.373
12	431.562,995 368.385,396	13	431.549,463 368.385,297	13.532
14	431.539,896 368.385,077	15	431.535,339 368.385,233	4.56
16	431.528,717 368.385,069	17	431.512,021 368.384,088	16.725
18	431.507,479 368.383,73	19	431.498,607 368.383,838	8.873
20	431.488,196 368.383,727	21	431.478,18 368.384,418	10.04
22	431.469,37 368.384,418	23	431.469,534 368.369,7	14.719
24	431.469,576 368.365,987	1	431.480,313 368.365,985	10.737

** Lungimile segmentelor sunt determinate în planul de proiecţie Stereo 70 şi sunt rotunjite la 1 milimetru.
*** Distanţa dintre puncte este formată din segmente cumulate ce sunt mai mici decât valoarea 1 milimetru.

Document care conține date cu caracter personal, protejat de prevederile Regulamentului (UE) nr. 679/2016 și Legii 190/2018

DATE DESPRE IMOBILUL NR. 1777

Oficiul de Cadastru şi Publicitate Imobiliară VALCEA
Biroul de Cadastru şi Publicitate Imobiliară Ramnicu Valcea

A. Partea I. Descrierea imobilului

TEREN Intravilan

Adresa: Loc. Glavile, Jud. Valcea, PUNCTUL "IN LUNCA"

Nr. Crt	Nr cadastral Nr. topografic	Suprafaţa* (mp)	Observaţii / Referinţe
A1		1.170	Sector cadastral:58 Teren neimprejmuit;

B. Partea II. Proprietari şi acte

Inscrieri privitoare la dreptul de proprietate şi alte drepturi reale		Referinţe
/		
Act Administrativ nr. 1135, din 21/07/2003 emis de CJPSDPAT VALCEA (titlu de proprietate);		
B1	Intabulare, drept de PROPRIETATE, dobandit prin Lege, cota actuala 1/1	A1
	1) **PURDA ELENA** DEFUNCT:Da 2) **CATANA CONSTANTINA** 3) **PURDA VASILE** DEFUNCT:Da 4) **LAZAR ECATERINA** DEFUNCT:Da 5) **PURDA VICTOR** DEFUNCT:Da 6) **PURDA GRIGORIE** DEFUNCT:Da	

C. Partea III. SARCINI .

Inscrieri privind dezmembramintele dreptului de proprietate, drepturi reale de garanţie şi sarcini	Referinţe
NU SUNT	

Document care conține date cu caracter personal, protejat de prevederile Regulamentului (UE) nr. 679/2016 și Legii 190/2018

Anexa Nr. 1 La Partea I

Teren

Nr cadastral	Suprafaţa (mp)*	Observaţii / Referinţe
	1.170	

* Suprafaţa este determinată in planul de proiecţie Stereo 70.

DETALII LINIARE IMOBIL

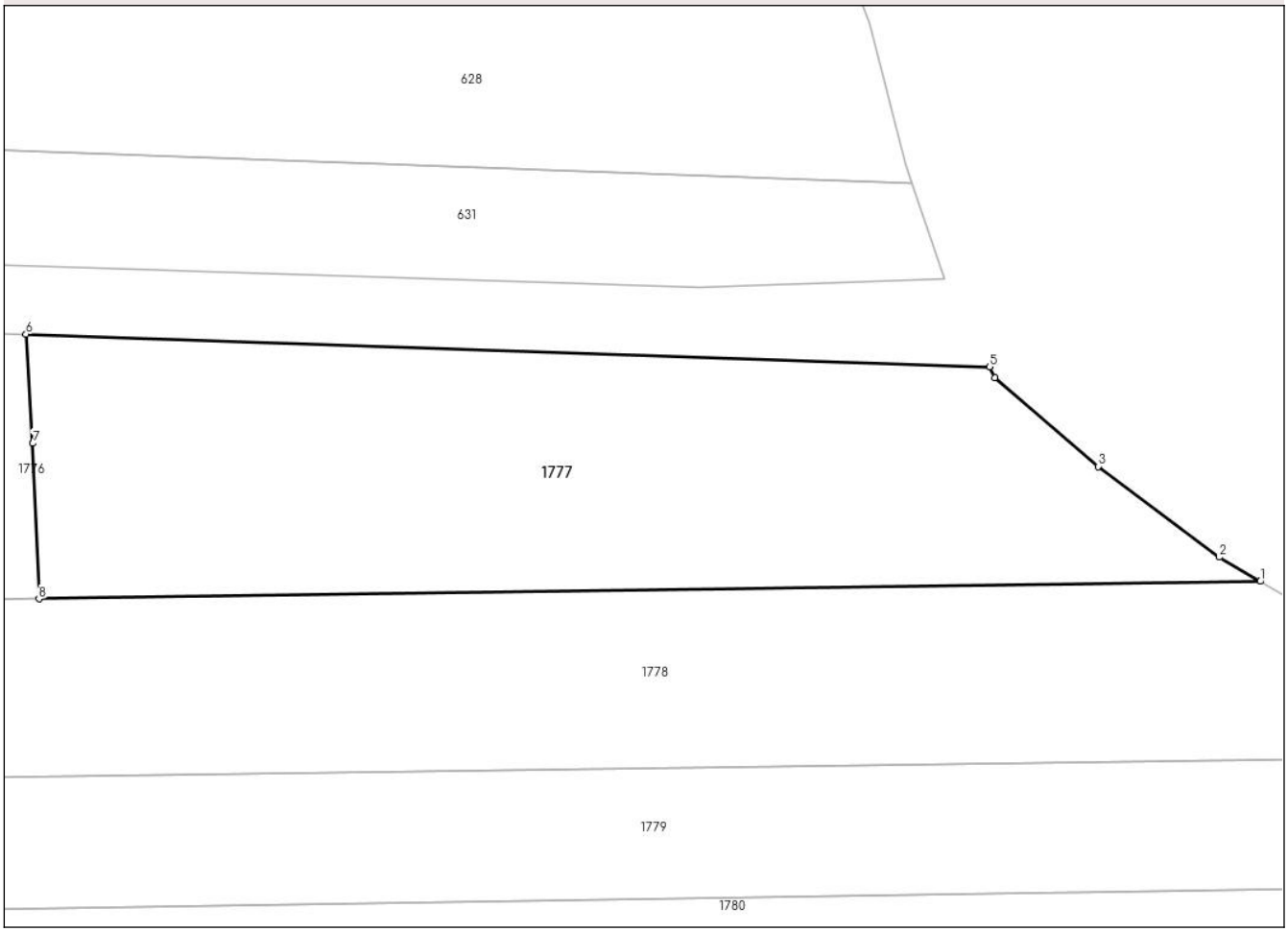

Date referitoare la teren

Crt	Categorie folosință	Intra vilan	Suprafaţa (mp)	Tarla	Parcelă	Nr. topo	Observaţii / Referinţe
1	arabil	DA	1.170	69	5	-	

Lungime Segmente
1) Valorile lungimilor segmentelor sunt obţinute din proiecţie în plan.

Punct început	X / Y	Punct sfârşit	X / Y	Lungime segment (** (m)
1	431.653,427 368.368,603	2	431.650,677 368.370,234	3.197
2	431.650,677 368.370,234	3	431.642,5 368.376,334	10.202
3	431.642,5 368.376,334	4	431.635,547 368.382,321	9.175
4	431.635,547 368.382,321	5	431.635,175 368.383,049	0.817
5	431.635,175 368.383,049	6	431.570,257 368.385,246	64.956

Document care conține date cu caracter personal, protejat de prevederile Regulamentului (UE) nr. 679/2016 și Legii 190/2018

Punct început	X / Y	Punct sfârşit	X / Y	Lungime segment (** (m)
6	431.570,257 368.385,246	7	431.570,721 368.377,888	7.373
7	431.570,721 368.377,888	8	431.571,134 368.367,432	10.464
8	431.571,134 368.367,432	1	431.653,427 368.368,603	82.301

** Lungimile segmentelor sunt determinate în planul de proiecţie Stereo 70 şi sunt rotunjite la 1 milimetru.
*** Distanţa dintre puncte este formată din segmente cumulate ce sunt mai mici decât valoarea 1 milimetru.

Document care conține date cu caracter personal, protejat de prevederile Regulamentului (UE) nr. 679/2016 și Legii 190/2018

DATE DESPRE IMOBILUL NR. 1778

Oficiul de Cadastru şi Publicitate Imobiliară VALCEA
Biroul de Cadastru şi Publicitate Imobiliară Ramnicu Valcea

A. Partea I. Descrierea imobilului

TEREN Intravilan

Adresa: Loc. Glavile, Jud. Valcea, PUNCTUL "LA PURDA VASILE"

Nr. Crt	Nr cadastral Nr. topografic	Suprafaţa* (mp)	Observaţii / Referinţe
A1		Din acte: 2.928 Masurata: 2.331	Sector cadastral:58 Teren neimprejmuit;

B. Partea II. Proprietari şi acte

Inscrieri privitoare la dreptul de proprietate şi alte drepturi reale		Referinţe
/		
Act Notarial nr. 5, din 11/04/2022 emis de BIN BURCEA VALENTINA (certificat de mostenitor);		
B1	Intabulare, drept de PROPRIETATE, dobandit prin Succesiune, cota actuala 1/1	A1
	1) **CALIN EUGENIA**	

C. Partea III. SARCINI .

Inscrieri privind dezmembramintele dreptului de proprietate, drepturi reale de garanţie şi sarcini	Referinţe
NU SUNT	

Document care conține date cu caracter personal, protejat de prevederile Regulamentului (UE) nr. 679/2016 și Legii 190/2018

Anexa Nr. 1 La Partea I

Teren

Nr cadastral	Suprafaţa (mp)*	Observaţii / Referinţe
	Din acte: 2.928 Masurata: 2.331	

* Suprafaţa este determinată in planul de proiecţie Stereo 70.

DETALII LINIARE IMOBIL

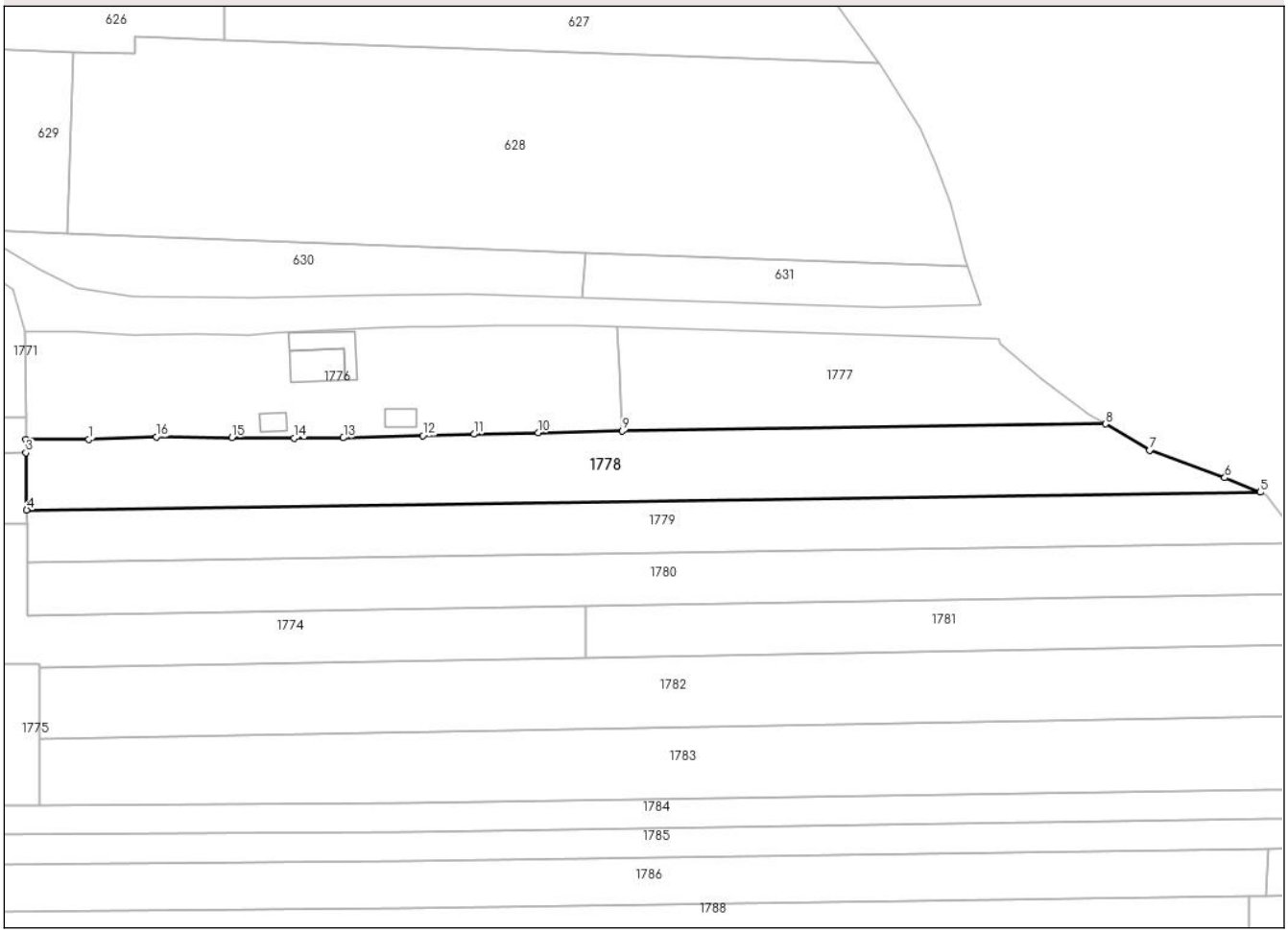

Date referitoare la teren

Crt	Categorie folosinţă	Intra vilan	Suprafaţa (mp)	Tarla	Parcelă	Nr. topo	Observaţii / Referinţe
1	arabil	DA	2.331	69	27/1	-	

Lungime Segmente
1) Valorile lungimilor segmentelor sunt obţinute din proiecţie în plan.

Punct început	X / Y	Punct sfârşit	X / Y	Lungime segment (** (m)
1	431.480,313 368.365,985	2	431.469,576 368.365,987	10.737
2	431.469,576 368.365,987	3	431.469,602 368.363,7	2.287
3	431.469,602 368.363,7	4	431.469,71 368.353,988	9.713
4	431.469,71 368.353,988	5	431.679,778 368.356,977	210.089
5	431.679,778 368.356,977	6	431.673,74 368.359,454	6.526

Document care conține date cu caracter personal, protejat de prevederile Regulamentului (UE) nr. 679/2016 și Legii 190/2018

Punct început	X / Y	Punct sfârşit	X / Y	Lungime segment (** (m)
6	431.673,74 368.359,454	7	431.660,938 368.364,147	13.635
7	431.660,938 368.364,147	8	431.653,427 368.368,603	8.734
8	431.653,427 368.368,603	9	431.571,134 368.367,432	82.301
9	431.571,134 368.367,432	10	431.556,803 368.367,095	14.335
10	431.556,803 368.367,095	11	431.545,9 368.366,88	10.905
11	431.545,9 368.366,88	12	431.537,189 368.366,637	8.714
12	431.537,189 368.366,637	13	431.523,621 368.366,258	13.573
13	431.523,621 368.366,258	14	431.515,225 368.366,172	8.396
14	431.515,225 368.366,172	15	431.504,664 368.366,298	10.562
15	431.504,664 368.366,298	16	431.491,766 368.366,396	12.898
16	431.491,766 368.366,396	1	431.480,313 368.365,985	11.46

** Lungimile segmentelor sunt determinate în planul de proiecţie Stereo 70 şi sunt rotunjite la 1 milimetru.
*** Distanţa dintre puncte este formată din segmente cumulate ce sunt mai mici decât valoarea 1 milimetru.

Document care conține date cu caracter personal, protejat de prevederile Regulamentului (UE) nr. 679/2016 și Legii 190/2018

DATE DESPRE IMOBILUL NR. 1779

Oficiul de Cadastru şi Publicitate Imobiliară VALCEA
Biroul de Cadastru şi Publicitate Imobiliară Ramnicu Valcea

A. Partea I. Descrierea imobilului

TEREN Intravilan

Adresa: Loc. Glavile, Jud. Valcea, PUNCTUL "GLAVILE"

Nr. Crt	Nr cadastral Nr. topografic	Suprafaţa* (mp)	Observaţii / Referinţe
A1		1.892	Sector cadastral:58 Teren neimprejmuit;

B. Partea II. Proprietari şi acte

Inscrieri privitoare la dreptul de proprietate şi alte drepturi reale		Referinţe
/		
Act Administrativ nr. 153, din 05/03/2025 emis de PRIMARIA COMUNEI GLAVILE (HCJ NR. 20 DIN 23.08.1991);		
B1	Inscrierea provizorie, drept de PROPRIETATE, dobandit prin Lege, cota actuala 1/1	A1
	1) **POROJNICU VICTOR**	

C. Partea III. SARCINI .

Inscrieri privind dezmembramintele dreptului de proprietate, drepturi reale de garanţie şi sarcini	Referinţe
NU SUNT	

Document care conține date cu caracter personal, protejat de prevederile Regulamentului (UE) nr. 679/2016 și Legii 190/2018

Anexa Nr. 1 La Partea I

Teren

Nr cadastral	Suprafaţa (mp)*	Observaţii / Referinţe
	1.892	

* Suprafaţa este determinată in planul de proiecţie Stereo 70.

DETALII LINIARE IMOBIL

Date referitoare la teren

Crt	Categorie folosință	Intra vilan	Suprafaţa (mp)	Tarla	Parcelă	Nr. topo	Observaţii / Referinţe
1	arabil	DA	1.892	69	27/3	-	

Lungime Segmente
1) Valorile lungimilor segmentelor sunt obţinute din proiecţie în plan.

Punct început	X / Y	Punct sfârşit	X / Y	Lungime segment (** (m)
1	431.679,778 368.356,977	2	431.469,71 368.353,988	210.089
2	431.469,71 368.353,988	3	431.469,736 368.351,7	2.287
3	431.469,736 368.351,7	4	431.469,811 368.344,99	6.711
4	431.469,811 368.344,99	5	431.685,798 368.348,356	216.013
5	431.685,798 368.348,356	6	431.684,57 368.351,335	3.222

Document care conține date cu caracter personal, protejat de prevederile Regulamentului (UE) nr. 679/2016 și Legii 190/2018

Punct început	X / Y	Punct sfârşit	X / Y	Lungime segment (** (m)
6	431.684,57 368.351,335	7	431.680,81 368.356,553	6.432
7	431.680,81 368.356,553	1	431.679,778 368.356,977	1.116

** Lungimile segmentelor sunt determinate în planul de proiecţie Stereo 70 şi sunt rotunjite la 1 milimetru.
*** Distanţa dintre puncte este formată din segmente cumulate ce sunt mai mici decât valoarea 1 milimetru.

Document care conține date cu caracter personal, protejat de prevederile Regulamentului (UE) nr. 679/2016 și Legii 190/2018

DATE DESPRE IMOBILUL NR. 1780

Oficiul de Cadastru şi Publicitate Imobiliară VALCEA
Biroul de Cadastru şi Publicitate Imobiliară Ramnicu Valcea

A. Partea I. Descrierea imobilului

TEREN Necunoscut

Adresa: Loc. Glavile, Jud. Valcea, PUNCTUL "GLAVILE"

Nr. Crt	Nr cadastral Nr. topografic	Suprafaţa* (mp)	Observaţii / Referinţe
A1		1.926	Sector cadastral:58 Teren neimprejmuit;

B. Partea II. Proprietari şi acte

Inscrieri privitoare la dreptul de proprietate şi alte drepturi reale		Referinţe
/		
Act Administrativ nr. 154, din 05/03/2025 emis de PRIMARIA COMUNEI GLAVILE (HCJ NR. 20 DIN 23.08.1991);		
B1	Inscrierea provizorie, drept de PROPRIETATE, dobandit prin Lege, cota actuala 1/1	A1
	1) **MARINESCU N IOANA**	

C. Partea III. SARCINI .

Inscrieri privind dezmembramintele dreptului de proprietate, drepturi reale de garanţie şi sarcini	Referinţe
NU SUNT	

Document care conține date cu caracter personal, protejat de prevederile Regulamentului (UE) nr. 679/2016 și Legii 190/2018

Anexa Nr. 1 La Partea I

Teren

Nr cadastral	Suprafaţa (mp)*	Observaţii / Referinţe
	1.926	

* Suprafaţa este determinată in planul de proiecţie Stereo 70.

DETALII LINIARE IMOBIL

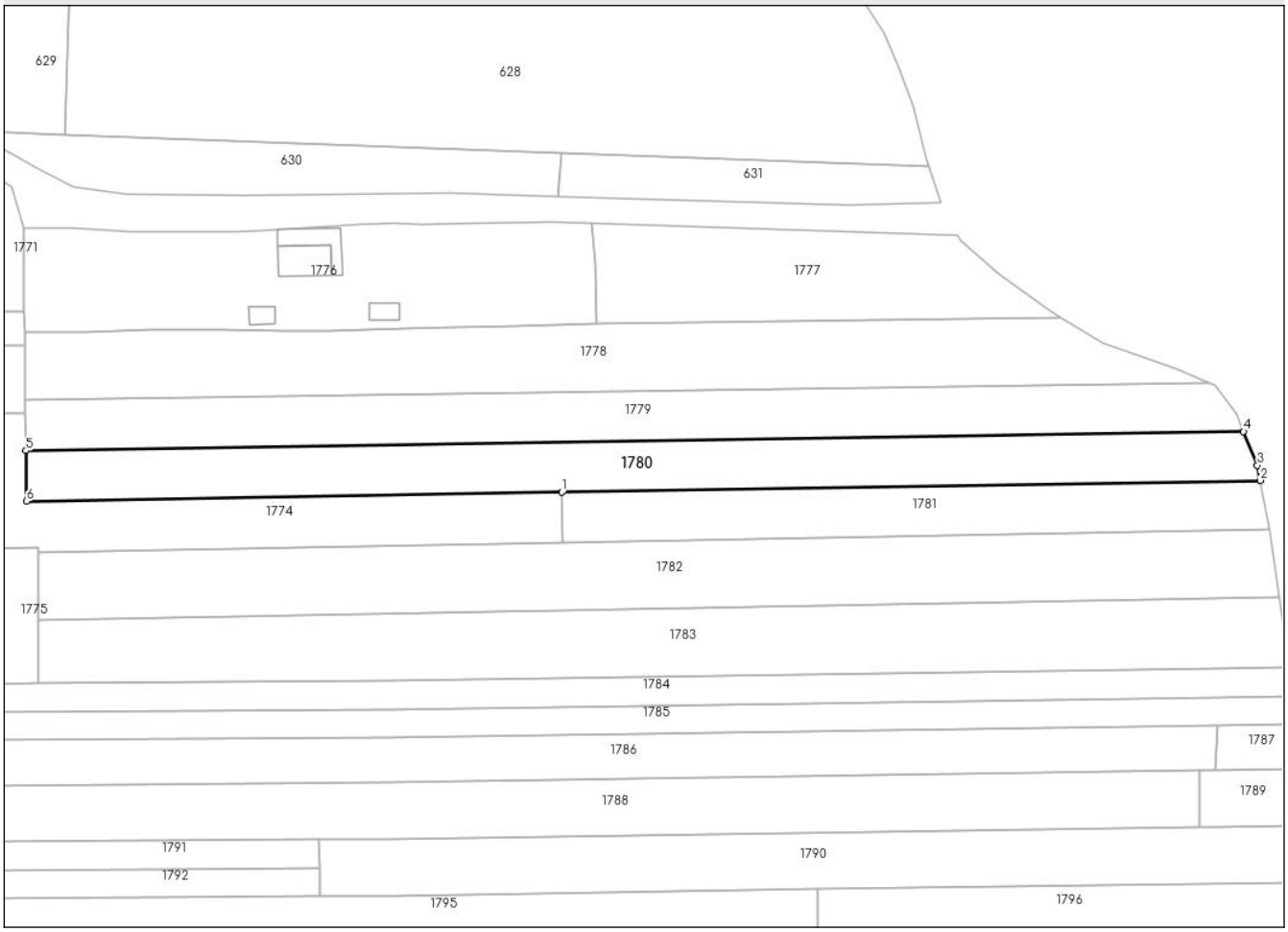

Date referitoare la teren

Crt	Categorie folosință	Intra vilan	Suprafaţa (mp)	Tarla	Parcelă	Nr. topo	Observaţii / Referinţe
1	arabil	DA	1.195	69	27/4/1	-	
2	arabil	NU	731	69	27/4	-	

Lungime Segmente
1) Valorile lungimilor segmentelor sunt obţinute din proiecţie în plan.

Punct început	X / Y	Punct sfârşit	X / Y	Lungime segment (** (m)
1	431.564,898 368.337,6	2	431.688,763 368.339,699	123.883
2	431.688,763 368.339,699	3	431.688,257 368.342,387	2.735
3	431.688,257 368.342,387	4	431.685,798 368.348,356	6.455
4	431.685,798 368.348,356	5	431.469,811 368.344,99	216.013

Document care conține date cu caracter personal, protejat de prevederile Regulamentului (UE) nr. 679/2016 și Legii 190/2018

Punct început	X / Y	Punct sfârşit	X / Y	Lungime segment (** (m)
5	431.469,811 368.344,99	6	431.469,911 368.335,991	8.999
6	431.469,911 368.335,991	1	431.564,898 368.337,6	95.0

** Lungimile segmentelor sunt determinate în planul de proiecţie Stereo 70 şi sunt rotunjite la 1 milimetru.
*** Distanţa dintre puncte este formată din segmente cumulate ce sunt mai mici decât valoarea 1 milimetru.

Document care conține date cu caracter personal, protejat de prevederile Regulamentului (UE) nr. 679/2016 și Legii 190/2018

DATE DESPRE IMOBILUL NR. 1781

Oficiul de Cadastru şi Publicitate Imobiliară VALCEA
Biroul de Cadastru şi Publicitate Imobiliară Ramnicu Valcea

A. Partea I. Descrierea imobilului

TEREN Necunoscut

Adresa: Loc. Jarostea, Jud. Valcea, PUNCTUL "GLAVILE"

Nr. Crt	Nr cadastral Nr. topografic	Suprafaţa* (mp)	Observaţii / Referinţe
A1		1.095	Sector cadastral:58 Teren neimprejmuit; Imobilul are o suprafata totala de 1381 mp, restul suprafetei de 286 mp se afla peste drum, in S 56.

B. Partea II. Proprietari şi acte

Inscrieri privitoare la dreptul de proprietate şi alte drepturi reale		Referinţe
/		
Act Administrativ nr. 24304, din 16/03/2016 emis de CJPSDPAT VALCEA (titlu de proprietate);		
B1	Intabulare, drept de PROPRIETATE, dobandit prin Lege, cota actuala 1/1	A1
	1) **MARINESCU S VASILE** DEFUNCT:Da	

C. Partea III. SARCINI .

Inscrieri privind dezmembramintele dreptului de proprietate, drepturi reale de garanţie şi sarcini	Referinţe
NU SUNT	

Document care conține date cu caracter personal, protejat de prevederile Regulamentului (UE) nr. 679/2016 și Legii 190/2018

Anexa Nr. 1 La Partea I

Teren

Nr cadastral	Suprafaţa (mp)*	Observaţii / Referinţe
	1.095	Imobilul are o suprafata totala de 1381 mp, restul suprafetei de 286 mp se afla peste drum, in S 56.

* Suprafaţa este determinată in planul de proiecţie Stereo 70.

DETALII LINIARE IMOBIL

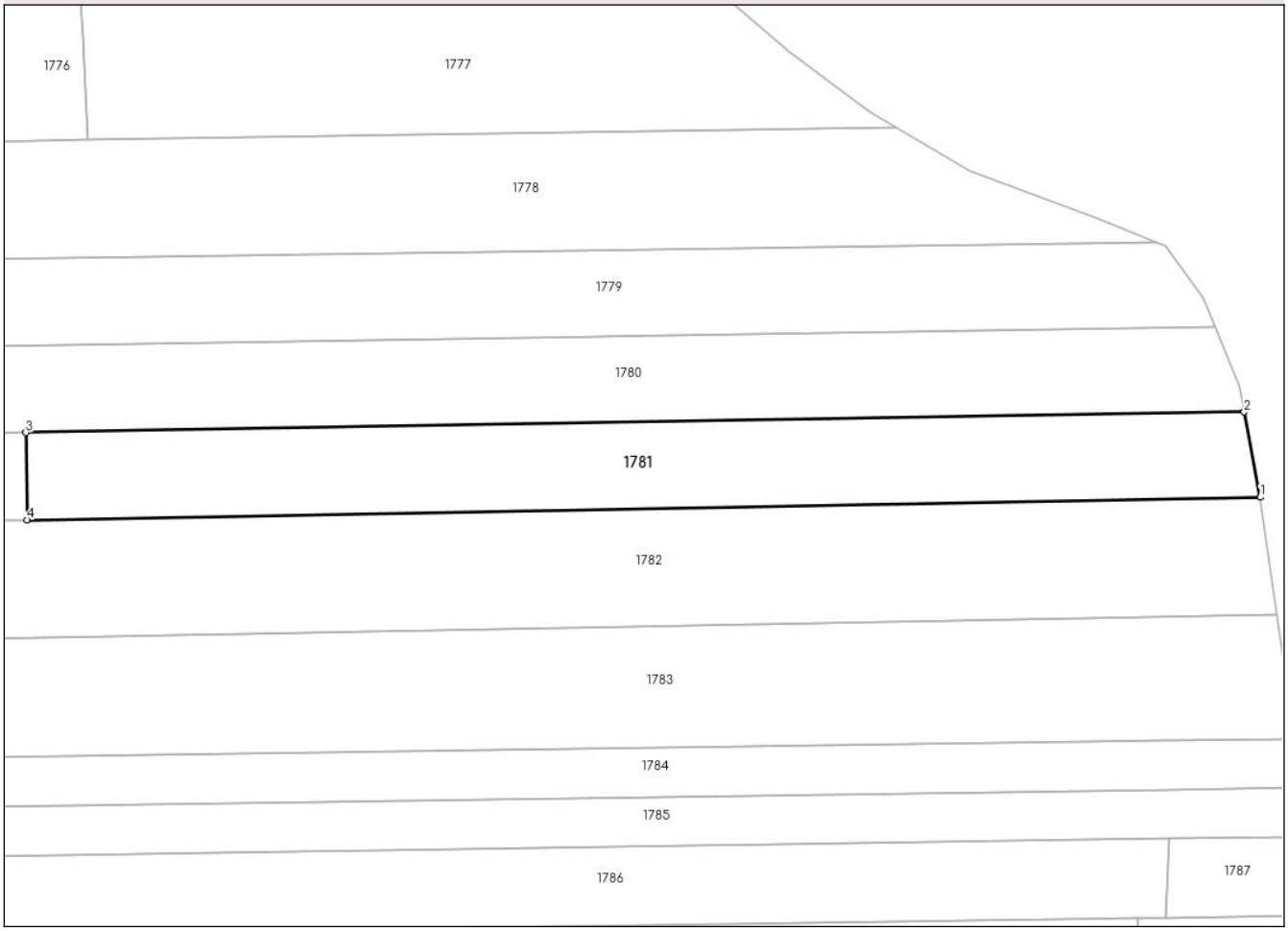

Date referitoare la teren

Crt	Categorie folosință	Intra vilan	Suprafaţa (mp)	Tarla	Parcelă	Nr. topo	Observaţii / Referinţe
1	arabil	DA	415	69	27/5	-	
2	arabil	NU	680	69	27/5	-	

Lungime Segmente
1) Valorile lungimilor segmentelor sunt obţinute din proiecţie în plan.

Punct început	X / Y	Punct sfârşit	X / Y	Lungime segment (** (m)
1	431.690,395 368.331,025	2	431.688,763 368.339,699	8.826
2	431.688,763 368.339,699	3	431.564,898 368.337,6	123.883
3	431.564,898 368.337,6	4	431.564,996 368.328,731	8.87
4	431.564,996 368.328,731	1	431.690,395 368.331,025	125.42

Document care conține date cu caracter personal, protejat de prevederile Regulamentului (UE) nr. 679/2016 și Legii 190/2018

** Lungimile segmentelor sunt determinate în planul de proiecţie Stereo 70 şi sunt rotunjite la 1 milimetru.
*** Distanţa dintre puncte este formată din segmente cumulate ce sunt mai mici decât valoarea 1 milimetru.

Document care conține date cu caracter personal, protejat de prevederile Regulamentului (UE) nr. 679/2016 și Legii 190/2018

DATE DESPRE IMOBILUL NR. 1782

Oficiul de Cadastru şi Publicitate Imobiliară VALCEA
Biroul de Cadastru şi Publicitate Imobiliară Ramnicu Valcea

A. Partea I. Descrierea imobilului

TEREN Necunoscut

Adresa: Loc. Glavile, Jud. Valcea, PUNCTUL "GILIGAI"

Nr. Crt	Nr cadastral Nr. topografic	Suprafaţa* (mp)	Observaţii / Referinţe
A1		2.632	Sector cadastral:58 Teren neimprejmuit;

B. Partea II. Proprietari şi acte

Inscrieri privitoare la dreptul de proprietate şi alte drepturi reale		Referinţe
/		
Act Administrativ nr. 155, din 05/03/2025 emis de PRIMARIA COMUNEI GLAVILE (HCJ NR. 20 DIN 23.08.1991);		
B1	Inscrierea provizorie, drept de PROPRIETATE, dobandit prin Lege, cota actuala 1/1	A1
	1) **CHELCIOIU ISAIA**	

C. Partea III. SARCINI .

Inscrieri privind dezmembramintele dreptului de proprietate, drepturi reale de garanţie şi sarcini	Referinţe
NU SUNT	

Document care conține date cu caracter personal, protejat de prevederile Regulamentului (UE) nr. 679/2016 și Legii 190/2018

Anexa Nr. 1 La Partea I

Teren

Nr cadastral	Suprafaţa (mp)*	Observaţii / Referinţe
	2.632	

* Suprafaţa este determinată in planul de proiecţie Stereo 70.

DETALII LINIARE IMOBIL

Date referitoare la teren

Crt	Categorie folosință	Intra vilan	Suprafaţa (mp)	Tarla	Parcelă	Nr. topo	Observaţii / Referinţe
1	arabil	DA	337	69	27/10/1	-	
2	arabil	NU	2.295	69	27/10	-	

Lungime Segmente
1) Valorile lungimilor segmentelor sunt obţinute din proiecţie în plan.

Punct început	X / Y	Punct sfârşit	X / Y	Lungime segment (** (m)
1	431.692,13 368.319,055	2	431.690,395 368.331,025	12.095
2	431.690,395 368.331,025	3	431.564,996 368.328,731	125.42
3	431.564,996 368.328,731	4	431.471,943 368.327,028	93.068
4	431.471,943 368.327,028	5	431.471,967 368.315,027	12.002

Document care conține date cu caracter personal, protejat de prevederile Regulamentului (UE) nr. 679/2016 și Legii 190/2018

Punct început	X / Y	Punct sfârşit	X / Y	Lungime segment (** (m)
5	431.471,967 368.315,027	1	431.692,13 368.319,055	220.199

** Lungimile segmentelor sunt determinate în planul de proiecţie Stereo 70 şi sunt rotunjite la 1 milimetru.
*** Distanţa dintre puncte este formată din segmente cumulate ce sunt mai mici decât valoarea 1 milimetru.

Document care conține date cu caracter personal, protejat de prevederile Regulamentului (UE) nr. 679/2016 și Legii 190/2018

DATE DESPRE IMOBILUL NR. 1783

Oficiul de Cadastru şi Publicitate Imobiliară VALCEA
Biroul de Cadastru şi Publicitate Imobiliară Ramnicu Valcea

A. Partea I. Descrierea imobilului

TEREN Necunoscut

Adresa: Loc. Glavile, Jud. Valcea, PUNCTUL "LA DIDOIU"

Nr. Crt	Nr cadastral Nr. topografic	Suprafaţa* (mp)	Observaţii / Referinţe
A1		2.676	Sector cadastral:58 Teren neimprejmuit;

B. Partea II. Proprietari şi acte

Inscrieri privitoare la dreptul de proprietate şi alte drepturi reale		Referinţe
/		
Act Administrativ nr. 627/52910, din 24/12/2002 emis de CJPSDPAT VALCEA (titlu de proprietate);		
B1	Intabulare, drept de PROPRIETATE, dobandit prin Lege, cota actuala 1/1	A1
	1) **NASTALIN GHE CONSTANTIN** DEFUNCT:Da	

C. Partea III. SARCINI .

Inscrieri privind dezmembramintele dreptului de proprietate, drepturi reale de garanţie şi sarcini	Referinţe
NU SUNT	

Document care conține date cu caracter personal, protejat de prevederile Regulamentului (UE) nr. 679/2016 și Legii 190/2018

Anexa Nr. 1 La Partea I

Teren

Nr cadastral	Suprafaţa (mp)*	Observaţii / Referinţe
	2.676	

* Suprafaţa este determinată in planul de proiecţie Stereo 70.

DETALII LINIARE IMOBIL

Date referitoare la teren

Crt	Categorie folosință	Intra vilan	Suprafaţa (mp)	Tarla	Parcelă	Nr. topo	Observaţii / Referinţe
1	arabil	DA	260	69	27/11	-	
2	arabil	NU	2.416	69	27/11	-	

Lungime Segmente
1) Valorile lungimilor segmentelor sunt obţinute din proiecţie în plan.

Punct început	X / Y	Punct sfârşit	X / Y	Lungime segment (** (m)
1	431.692,13 368.319,055	2	431.471,967 368.315,027	220.199
2	431.471,967 368.315,027	3	431.471,99 368.303,715	11.311
3	431.471,99 368.303,715	4	431.534,306 368.304,161	62.318
4	431.534,306 368.304,161	5	431.681,062 368.306,311	146.772

Document care conține date cu caracter personal, protejat de prevederile Regulamentului (UE) nr. 679/2016 și Legii 190/2018

Punct început	X / Y	Punct sfârşit	X / Y	Lungime segment (** (m)
5	431.681,062 368.306,311	6	431.693,315 368.306,486	12.254
6	431.693,315 368.306,486	7	431.692,963 368.313,164	6.687
7	431.692,963 368.313,164	1	431.692,13 368.319,055	5.949

** Lungimile segmentelor sunt determinate în planul de proiecţie Stereo 70 şi sunt rotunjite la 1 milimetru.
*** Distanţa dintre puncte este formată din segmente cumulate ce sunt mai mici decât valoarea 1 milimetru.

Document care conține date cu caracter personal, protejat de prevederile Regulamentului (UE) nr. 679/2016 și Legii 190/2018

DATE DESPRE IMOBILUL NR. 1784

Oficiul de Cadastru şi Publicitate Imobiliară VALCEA
Biroul de Cadastru şi Publicitate Imobiliară Ramnicu Valcea

A. Partea I. Descrierea imobilului

TEREN Necunoscut

Adresa: Loc. Glavile, Jud. Valcea, PUNCTUL "LANGA CASA"

Nr. Crt	Nr cadastral Nr. topografic	Suprafaţa* (mp)	Observaţii / Referinţe
A1		1.885	Sector cadastral:58 Teren neimprejmuit;

B. Partea II. Proprietari şi acte

Inscrieri privitoare la dreptul de proprietate şi alte drepturi reale		Referinţe
/		
Act Administrativ nr. 156, din 05/03/2025 emis de PRIMARIA COMUNEI GLAVILE (HCJ NR. 20 DIN 23.08.1991);		
B1	Inscrierea provizorie, drept de PROPRIETATE, dobandit prin Lege, cota actuala 1/1	A1
	1) **DUICU I NICOLAE**	

C. Partea III. SARCINI .

Inscrieri privind dezmembramintele dreptului de proprietate, drepturi reale de garanţie şi sarcini	Referinţe
NU SUNT	

Document care conține date cu caracter personal, protejat de prevederile Regulamentului (UE) nr. 679/2016 și Legii 190/2018

Anexa Nr. 1 La Partea I

Teren

Nr cadastral	Suprafaţa (mp)*	Observaţii / Referinţe
	1.885	

* Suprafaţa este determinată in planul de proiecţie Stereo 70.

DETALII LINIARE IMOBIL

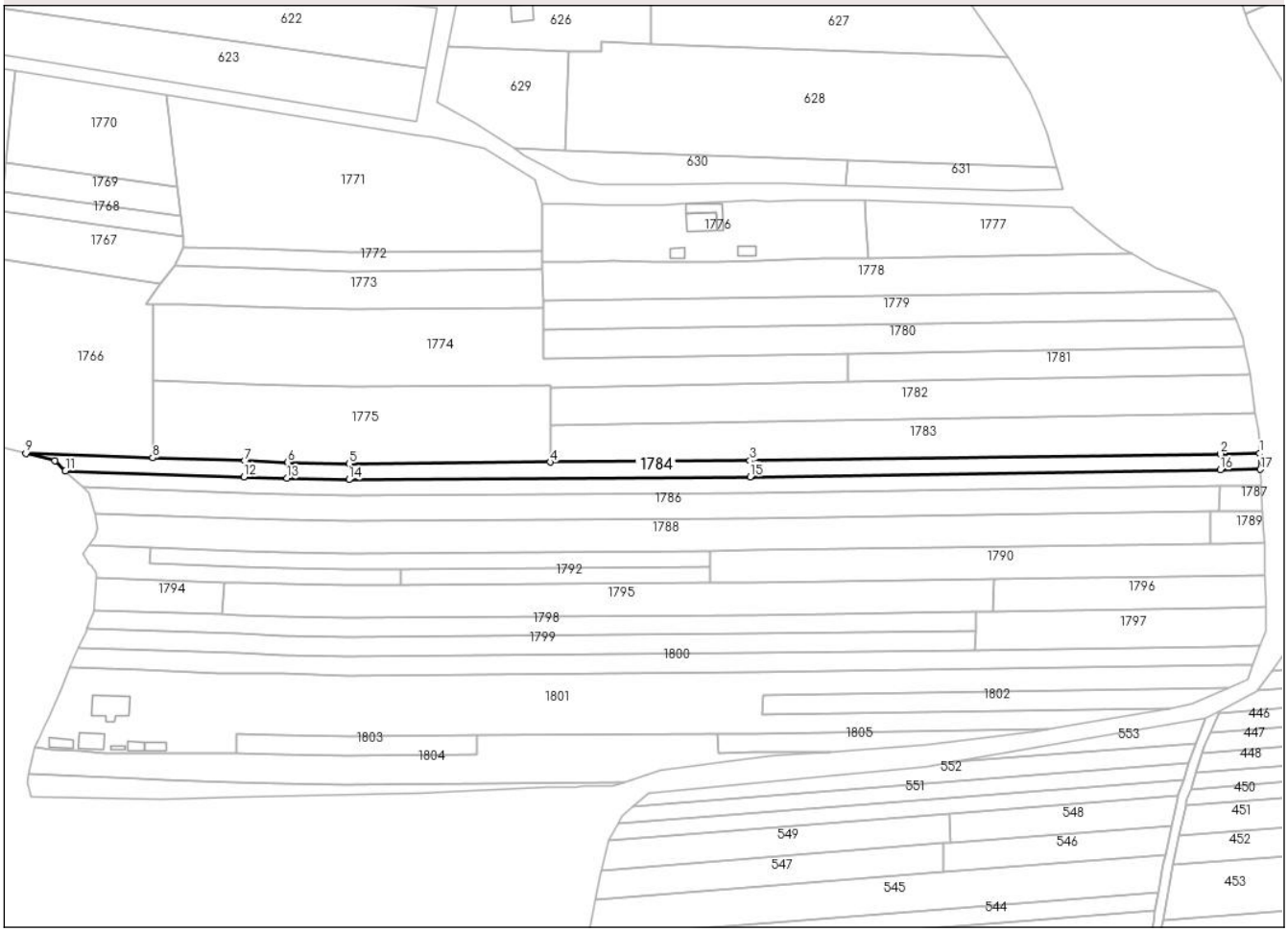

Date referitoare la teren

Crt	Categorie folosință	Intra vilan	Suprafaţa (mp)	Tarla	Parcelă	Nr. topo	Observaţii / Referinţe
1	arabil	DA	295	69	27/12/1	-	
2	arabil	NU	1.514	69	27/12	-	
3	arabil	DA	76	69	27/12/2	-	

Lungime Segmente
1) Valorile lungimilor segmentelor sunt obţinute din proiecţie în plan.

Punct început	X / Y	Punct sfârşit	X / Y	Lungime segment (** (m)
1	431.693,315 368.306,486	2	431.681,062 368.306,311	12.254
2	431.681,062 368.306,311	3	431.534,306 368.304,161	146.772
3	431.534,306 368.304,161	4	431.471,99 368.303,715	62.318
4	431.471,99 368.303,715	5	431.409,203 368.303,267	62.789

Document care conține date cu caracter personal, protejat de prevederile Regulamentului (UE) nr. 679/2016 și Legii 190/2018

Punct început	X / Y	Punct sfârşit	X / Y	Lungime segment (** (m)
5	431.409,203 368.303,267	6	431.390,023 368.303,678	19.184
6	431.390,023 368.303,678	7	431.376,604 368.304,126	13.427
7	431.376,604 368.304,126	8	431.347,932 368.305,083	28.687
8	431.347,932 368.305,083	9	431.308,375 368.306,403	39.58
9	431.308,375 368.306,403	10	431.317,364 368.304,129	9.272
10	431.317,364 368.304,129	11	431.320,721 368.300,988	4.597
11	431.320,721 368.300,988	12	431.376,437 368.299,128	55.748
12	431.376,437 368.299,128	13	431.389,886 368.298,68	13.457
13	431.389,886 368.298,68	14	431.409,167 368.298,266	19.285
14	431.409,167 368.298,266	15	431.534,361 368.299,161	125.197
15	431.534,361 368.299,161	16	431.681,135 368.301,311	146.79
16	431.681,135 368.301,311	17	431.693,578 368.301,49	12.445
17	431.693,578 368.301,49	1	431.693,315 368.306,486	5.004

** Lungimile segmentelor sunt determinate în planul de proiecţie Stereo 70 şi sunt rotunjite la 1 milimetru.
*** Distanţa dintre puncte este formată din segmente cumulate ce sunt mai mici decât valoarea 1 milimetru.

Document care conține date cu caracter personal, protejat de prevederile Regulamentului (UE) nr. 679/2016 și Legii 190/2018

DATE DESPRE IMOBILUL NR. 1785

Oficiul de Cadastru şi Publicitate Imobiliară VALCEA
Biroul de Cadastru şi Publicitate Imobiliară Ramnicu Valcea

A. Partea I. Descrierea imobilului

TEREN Necunoscut

Adresa: Loc. Glavile, Jud. Valcea, PUNCTUL "LA DUICU"

Nr. Crt	Nr cadastral Nr. topografic	Suprafaţa* (mp)	Observaţii / Referinţe
A1		1.851	Sector cadastral:58 Teren neimprejmuit;

B. Partea II. Proprietari şi acte

Inscrieri privitoare la dreptul de proprietate şi alte drepturi reale		Referinţe
/		
Act Administrativ nr. 151, din 05/03/2025 emis de PRIMARIA COMUNEI GLAVILE (HCJ NR. 20 DIN 23.08.1991);		
B1	Inscrierea provizorie, drept de PROPRIETATE, dobandit prin Lege, cota actuala 1/1	A1
	1) **DUICU MARIA**	

C. Partea III. SARCINI .

Inscrieri privind dezmembramintele dreptului de proprietate, drepturi reale de garanţie şi sarcini	Referinţe
NU SUNT	

Document care conține date cu caracter personal, protejat de prevederile Regulamentului (UE) nr. 679/2016 și Legii 190/2018

Anexa Nr. 1 La Partea I

Teren

Nr cadastral	Suprafaţa (mp)*	Observaţii / Referinţe
	1.851	

* Suprafaţa este determinată in planul de proiecţie Stereo 70.

DETALII LINIARE IMOBIL

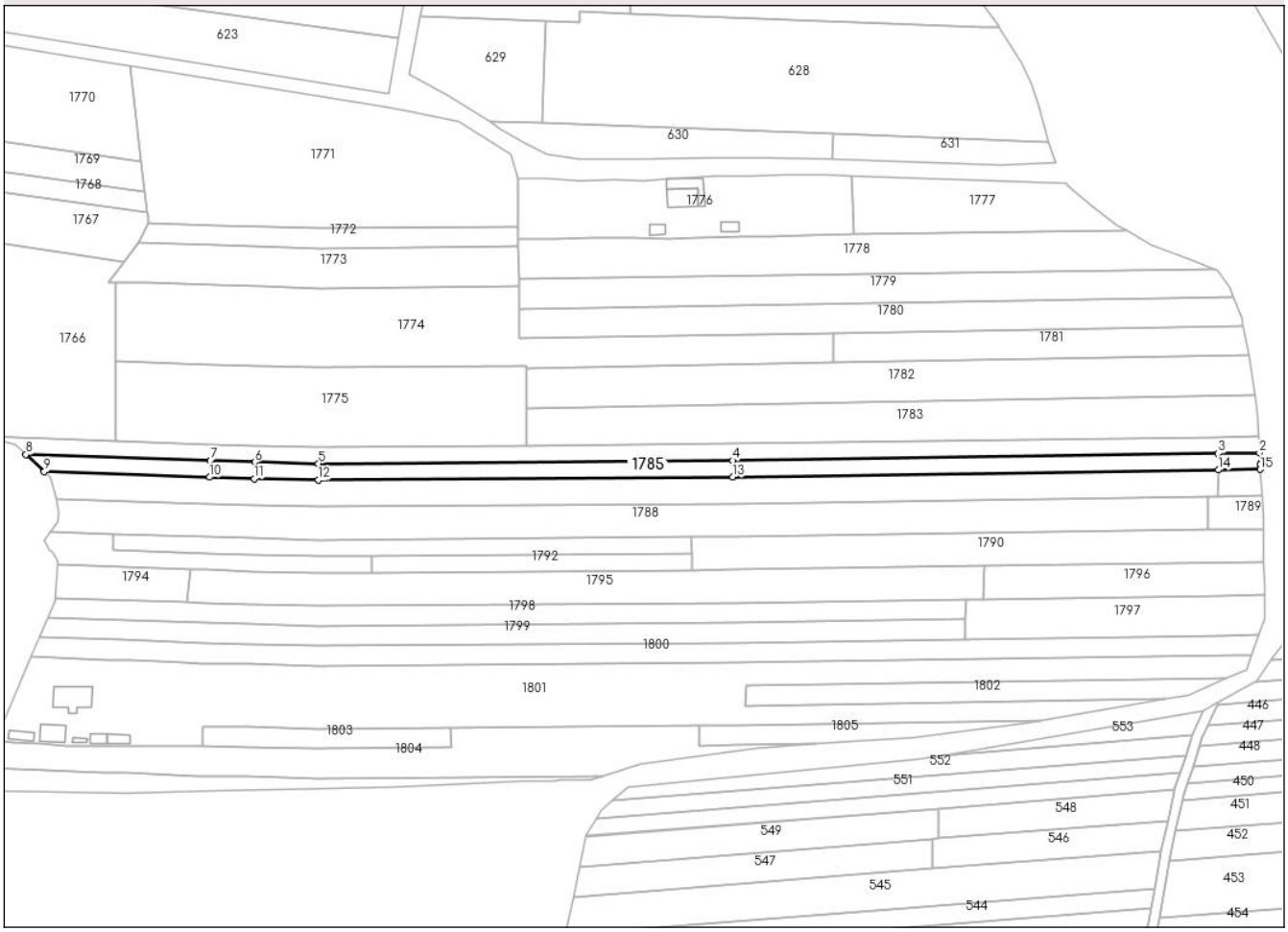

Date referitoare la teren

Crt	Categorie folosință	Intra vilan	Suprafaţa (mp)	Tarla	Parcelă	Nr. topo	Observaţii / Referinţe
1	arabil	DA	263	69	27/13/1	-	
2	arabil	NU	1.528	69	27/13	-	
3	arabil	DA	60	69	27/13/2	-	

Lungime Segmente
1) Valorile lungimilor segmentelor sunt obţinute din proiecţie în plan.

Punct început	X / Y	Punct sfârşit	X / Y	Lungime segment (** (m)
1	431.693,765 368.297,952	2	431.693,578 368.301,49	3.543
2	431.693,578 368.301,49	3	431.681,135 368.301,311	12.445
3	431.681,135 368.301,311	4	431.534,361 368.299,161	146.79
4	431.534,361 368.299,161	5	431.409,167 368.298,266	125.197

Document care conține date cu caracter personal, protejat de prevederile Regulamentului (UE) nr. 679/2016 și Legii 190/2018

Punct început	X / Y	Punct sfârşit	X / Y	Lungime segment (** (m)
5	431.409,167 368.298,266	6	431.389,886 368.298,68	19.285
6	431.389,886 368.298,68	7	431.376,437 368.299,128	13.457
7	431.376,437 368.299,128	8	431.320,721 368.300,988	55.748
8	431.320,721 368.300,988	9	431.326,266 368.295,8	7.594
9	431.326,266 368.295,8	10	431.376,271 368.294,131	50.032
10	431.376,271 368.294,131	11	431.389,749 368.293,682	13.486
11	431.389,749 368.293,682	12	431.409,131 368.293,266	19.386
12	431.409,131 368.293,266	13	431.534,415 368.294,161	125.287
13	431.534,415 368.294,161	14	431.681,207 368.296,312	146.808
14	431.681,207 368.296,312	15	431.693,854 368.296,493	12.648
15	431.693,854 368.296,493	1	431.693,765 368.297,952	1.462

** Lungimile segmentelor sunt determinate în planul de proiecţie Stereo 70 şi sunt rotunjite la 1 milimetru.
*** Distanţa dintre puncte este formată din segmente cumulate ce sunt mai mici decât valoarea 1 milimetru.

Document care conține date cu caracter personal, protejat de prevederile Regulamentului (UE) nr. 679/2016 și Legii 190/2018

DATE DESPRE IMOBILUL NR. 1786

Oficiul de Cadastru şi Publicitate Imobiliară VALCEA
Biroul de Cadastru şi Publicitate Imobiliară Ramnicu Valcea

A. Partea I. Descrierea imobilului

TEREN Necunoscut

Adresa: Loc. Glavile, Jud. Valcea, PUNCTUL "VULPOAICE"

Nr. Crt	Nr cadastral Nr. topografic	Suprafaţa* (mp)	Observaţii / Referinţe
A1		2.819	Sector cadastral:58 Teren neimprejmuit;

B. Partea II. Proprietari şi acte

Inscrieri privitoare la dreptul de proprietate şi alte drepturi reale		Referinţe
/		
Act Administrativ nr. 23083, din 14/08/2015 emis de CJPSDPAT VALCEA (titlu de proprietate);		
B1	Intabulare, drept de PROPRIETATE, dobandit prin Lege, cota actuala 1/1	A1
	1) **NICOLAESCU VASILE** 2) **NICOLAESCU NICOLAE** DEFUNCT:Da	

C. Partea III. SARCINI .

Inscrieri privind dezmembramintele dreptului de proprietate, drepturi reale de garanţie şi sarcini	Referinţe
NU SUNT	

Document care conține date cu caracter personal, protejat de prevederile Regulamentului (UE) nr. 679/2016 și Legii 190/2018

Anexa Nr. 1 La Partea I

Teren

Nr cadastral	Suprafaţa (mp)*	Observaţii / Referinţe
	2.819	

* Suprafaţa este determinată in planul de proiecţie Stereo 70.

DETALII LINIARE IMOBIL

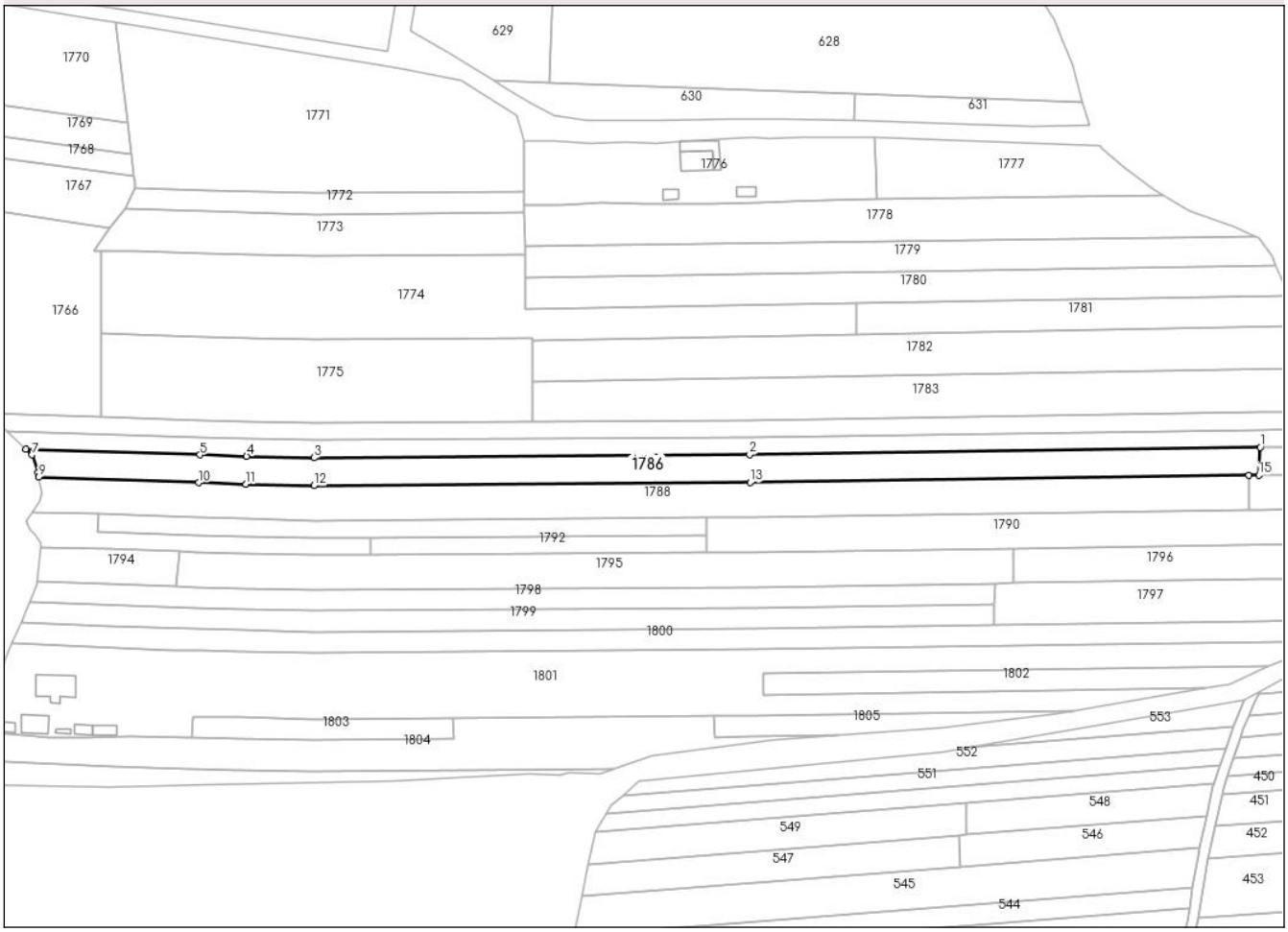

Date referitoare la teren

Crt	Categorie folosință	Intra vilan	Suprafaţa (mp)	Tarla	Parcelă	Nr. topo	Observaţii / Referinţe
1	arabil	DA	385	69	27/14	-	
2	arabil	NU	2.434	69	27/14	-	

Lungime Segmente

1) Valorile lungimilor segmentelor sunt obţinute din proiecţie în plan.

Punct început	X / Y	Punct sfârşit	X / Y	Lungime segment (** (m)
1	431.681,207 368.296,312	2	431.534,415 368.294,161	146.808
2	431.534,415 368.294,161	3	431.409,131 368.293,266	125.287
3	431.409,131 368.293,266	4	431.389,749 368.293,682	19.386
4	431.389,749 368.293,682	5	431.376,271 368.294,131	13.486

Document care conține date cu caracter personal, protejat de prevederile Regulamentului (UE) nr. 679/2016 și Legii 190/2018

Punct început	X / Y	Punct sfârşit	X / Y	Lungime segment (** (m)
5	431.376,271 368.294,131	6	431.326,266 368.295,8	50.032
6	431.326,266 368.295,8	7	431.328,051 368.294,13	2.444
7	431.328,051 368.294,13	8	431.329,712 368.288,889	5.498
8	431.329,712 368.288,889	9	431.329,951 368.287,673	1.239
9	431.329,951 368.287,673	10	431.376,004 368.286,136	46.079
10	431.376,004 368.286,136	11	431.389,53 368.285,685	13.534
11	431.389,53 368.285,685	12	431.409,074 368.285,265	19.548
12	431.409,074 368.285,265	13	431.534,502 368.286,162	125.432
13	431.534,502 368.286,162	14	431.677,95 368.288,263	143.463
14	431.677,95 368.288,263	15	431.680,795 368.288,305	2.845
15	431.680,795 368.288,305	1	431.681,207 368.296,312	8.017

** Lungimile segmentelor sunt determinate în planul de proiecţie Stereo 70 şi sunt rotunjite la 1 milimetru.
*** Distanţa dintre puncte este formată din segmente cumulate ce sunt mai mici decât valoarea 1 milimetru.

Document care conține date cu caracter personal, protejat de prevederile Regulamentului (UE) nr. 679/2016 și Legii 190/2018

DATE DESPRE IMOBILUL NR. 1787

Oficiul de Cadastru şi Publicitate Imobiliară VALCEA
Biroul de Cadastru şi Publicitate Imobiliară Ramnicu Valcea

A. Partea I. Descrierea imobilului

TEREN Intravilan

Adresa: Loc. Glavile, Jud. Valcea, PUNCTUL "VULPOAICE"

Nr. Crt	Nr cadastral Nr. topografic	Suprafaţa* (mp)	Observaţii / Referinţe
A1		105	Sector cadastral:58 Teren neimprejmuit;

B. Partea II. Proprietari şi acte

Inscrieri privitoare la dreptul de proprietate şi alte drepturi reale		Referinţe
/		
Act Administrativ nr. 157, din 05/03/2025 emis de PRIMARIA COMUNEI GLAVILE (HCJ NR. 20 DIN 23.08.1991);		
B1	Inscrierea provizorie, drept de PROPRIETATE, dobandit prin Lege, cota actuala 1/1	A1
	1) **NICOLAESCU VASILE** 2) **NICOLAESCU NICOLAE** DEFUNCT:Da	

C. Partea III. SARCINI .

Inscrieri privind dezmembramintele dreptului de proprietate, drepturi reale de garanţie şi sarcini	Referinţe
NU SUNT	

Document care conține date cu caracter personal, protejat de prevederile Regulamentului (UE) nr. 679/2016 și Legii 190/2018

Anexa Nr. 1 La Partea I

Teren

Nr cadastral	Suprafaţa (mp)*	Observaţii / Referinţe
	105	

* Suprafaţa este determinată in planul de proiecţie Stereo 70.

DETALII LINIARE IMOBIL

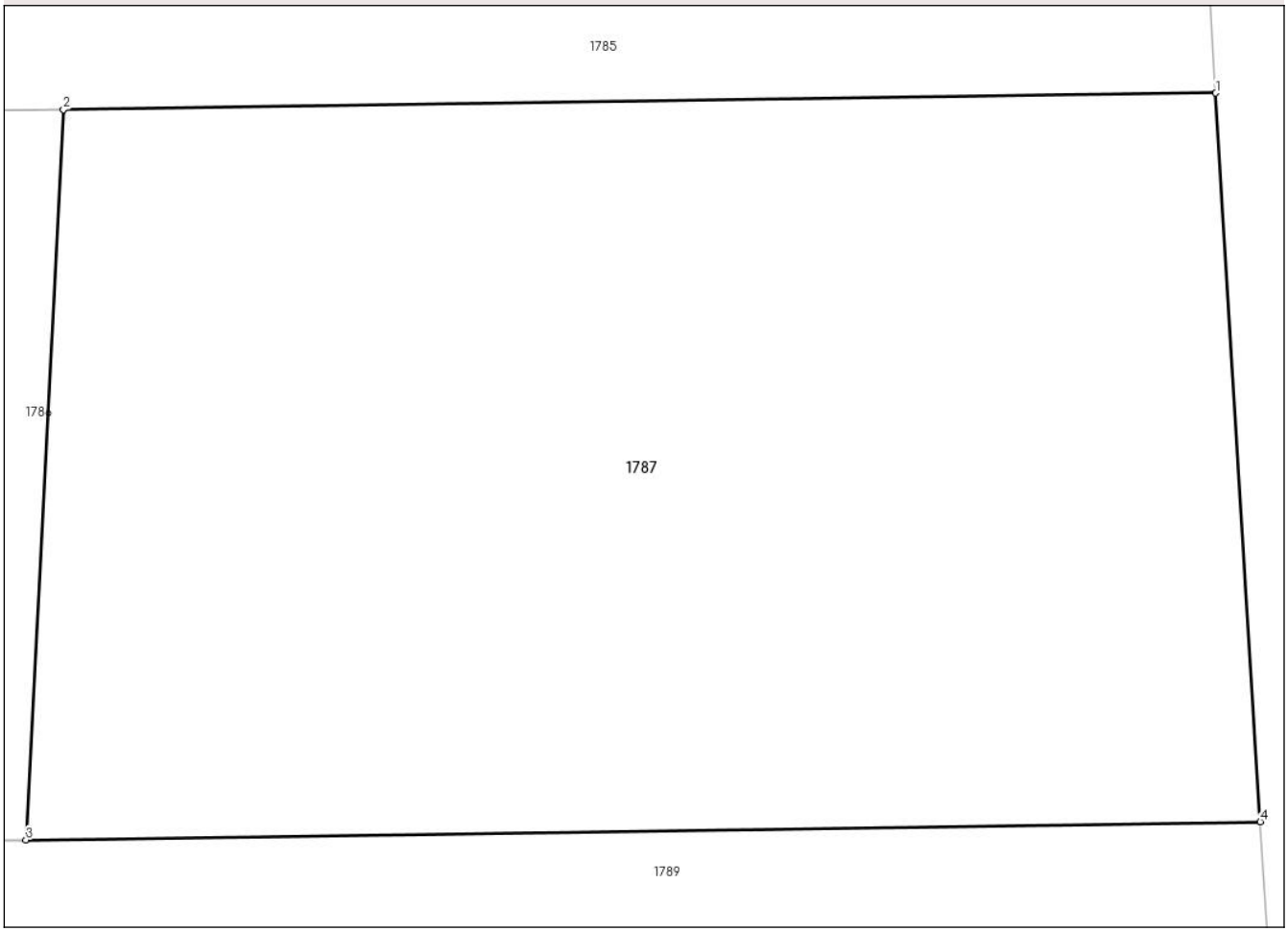

Date referitoare la teren

Crt	Categorie folosință	Intra vilan	Suprafaţa (mp)	Tarla	Parcelă	Nr. topo	Observaţii / Referinţe
1	arabil	DA	105	69	27/14/1	-	

Lungime Segmente
1) Valorile lungimilor segmentelor sunt obţinute din proiecţie în plan.

Punct început	X / Y	Punct sfârşit	X / Y	Lungime segment (** (m)
1	431.693,854 368.296,493	2	431.681,207 368.296,312	12.648
2	431.681,207 368.296,312	3	431.680,795 368.288,305	8.017
3	431.680,795 368.288,305	4	431.694,342 368.288,503	13.548
4	431.694,342 368.288,503	1	431.693,854 368.296,493	8.005

**** Lungimile segmentelor sunt determinate în planul de proiecţie Stereo 70 şi sunt rotunjite la 1 milimetru.**

Document care conține date cu caracter personal, protejat de prevederile Regulamentului (UE) nr. 679/2016 și Legii 190/2018

***** Distanţa dintre puncte este formată din segmente cumulate ce sunt mai mici decât valoarea 1 milimetru.**

DATE DESPRE IMOBILUL NR. 1788

Oficiul de Cadastru şi Publicitate Imobiliară VALCEA
Biroul de Cadastru şi Publicitate Imobiliară Ramnicu Valcea

A. Partea I. Descrierea imobilului

TEREN Necunoscut

Adresa: Loc. Glavile, Jud. Valcea, PUNCTUL "IN LUNCA"

Nr. Crt	Nr cadastral Nr. topografic	Suprafaţa* (mp)	Observaţii / Referinţe
A1		3.480	Sector cadastral:58 Teren neimprejmuit;

B. Partea II. Proprietari şi acte

Inscrieri privitoare la dreptul de proprietate şi alte drepturi reale		Referinţe
/		
Act Administrativ nr. 9121, din 07/10/2008 emis de CJPSDPAT VALCEA (titlu de proprietate);		
B1	Intabulare, drept de PROPRIETATE, dobandit prin Lege, cota actuala 1/1	A1
	1) **CEDICA I ION** DEFUNCT:Da	

C. Partea III. SARCINI .

Inscrieri privind dezmembramintele dreptului de proprietate, drepturi reale de garanţie şi sarcini	Referinţe
NU SUNT	

Document care conține date cu caracter personal, protejat de prevederile Regulamentului (UE) nr. 679/2016 și Legii 190/2018

Anexa Nr. 1 La Partea I

Teren

Nr cadastral	Suprafaţa (mp)*	Observaţii / Referinţe
	3.480	

* Suprafaţa este determinată in planul de proiecţie Stereo 70.

DETALII LINIARE IMOBIL

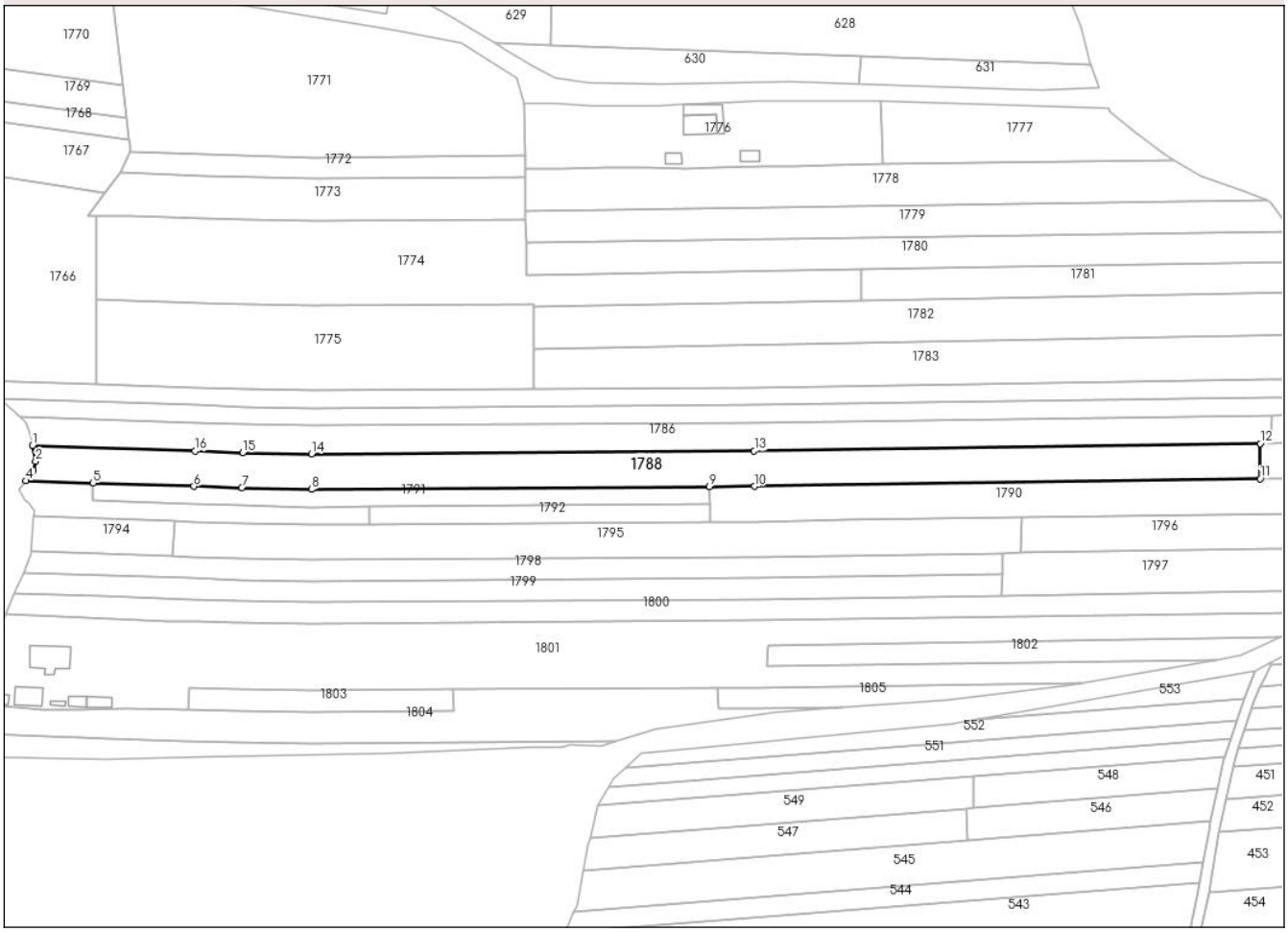

Date referitoare la teren

Crt	Categorie folosință	Intra vilan	Suprafaţa (mp)	Tarla	Parcelă	Nr. topo	Observaţii / Referinţe
1	arabil	DA	477	69	27/16	-	
2	arabil	NU	3.003	69	27/16	-	

Lungime Segmente

1) Valorile lungimilor segmentelor sunt obţinute din proiecţie în plan.

Punct început	X / Y	Punct sfârşit	X / Y	Lungime segment (** (m)
1	431.329,951 368.287,673	2	431.330,823 368.283,233	4.525
2	431.330,823 368.283,233	3	431.330,143 368.280,677	2.645
3	431.330,143 368.280,677	4	431.328,054 368.277,731	3.612
4	431.328,054 368.277,731	5	431.347,148 368.277,093	19.104

Document care conține date cu caracter personal, protejat de prevederile Regulamentului (UE) nr. 679/2016 și Legii 190/2018

Punct început	X / Y	Punct sfârşit	X / Y	Lungime segment (** (m)
5	431.347,148 368.277,093	6	431.375,671 368.276,141	28.539
6	431.375,671 368.276,141	7	431.389,256 368.275,689	13.593
7	431.389,256 368.275,689	8	431.409,002 368.275,264	19.75
8	431.409,002 368.275,264	9	431.521,815 368.276,071	112.816
9	431.521,815 368.276,071	10	431.534,611 368.276,162	12.796
10	431.534,611 368.276,162	11	431.677,913 368.278,262	143.317
11	431.677,913 368.278,262	12	431.677,95 368.288,263	10.002
12	431.677,95 368.288,263	13	431.534,502 368.286,162	143.463
13	431.534,502 368.286,162	14	431.409,074 368.285,265	125.432
14	431.409,074 368.285,265	15	431.389,53 368.285,685	19.548
15	431.389,53 368.285,685	16	431.376,004 368.286,136	13.534
16	431.376,004 368.286,136	1	431.329,951 368.287,673	46.079

** Lungimile segmentelor sunt determinate în planul de proiecţie Stereo 70 şi sunt rotunjite la 1 milimetru.
*** Distanţa dintre puncte este formată din segmente cumulate ce sunt mai mici decât valoarea 1 milimetru.

Document care conține date cu caracter personal, protejat de prevederile Regulamentului (UE) nr. 679/2016 și Legii 190/2018

DATE DESPRE IMOBILUL NR. 1789

Oficiul de Cadastru şi Publicitate Imobiliară VALCEA
Biroul de Cadastru şi Publicitate Imobiliară Ramnicu Valcea

A. Partea I. Descrierea imobilului

TEREN Intravilan

Adresa: Loc. Glavile, Jud. Valcea, PUNCTUL "IN LUNCA"

Nr. Crt	Nr cadastral Nr. topografic	Suprafaţa* (mp)	Observaţii / Referinţe
A1		167	Sector cadastral:58 Teren neimprejmuit;

B. Partea II. Proprietari şi acte

Inscrieri privitoare la dreptul de proprietate şi alte drepturi reale		Referinţe
/		
Act Administrativ nr. 158, din 05/03/2025 emis de PRIMARIA COMUNEI GLAVILE (HCJ NR. 20 DIN 23.08.1991);		
B1	Inscrierea provizorie, drept de PROPRIETATE, dobandit prin Lege, cota actuala 1/1	A1
	1) **DIACONESCU VALERIU**	

C. Partea III. SARCINI .

Inscrieri privind dezmembramintele dreptului de proprietate, drepturi reale de garanţie şi sarcini	Referinţe
NU SUNT	

Document care conține date cu caracter personal, protejat de prevederile Regulamentului (UE) nr. 679/2016 și Legii 190/2018

Anexa Nr. 1 La Partea I

Teren

Nr cadastral	Suprafaţa (mp)*	Observaţii / Referinţe
	167	

* Suprafaţa este determinată in planul de proiecţie Stereo 70.

DETALII LINIARE IMOBIL

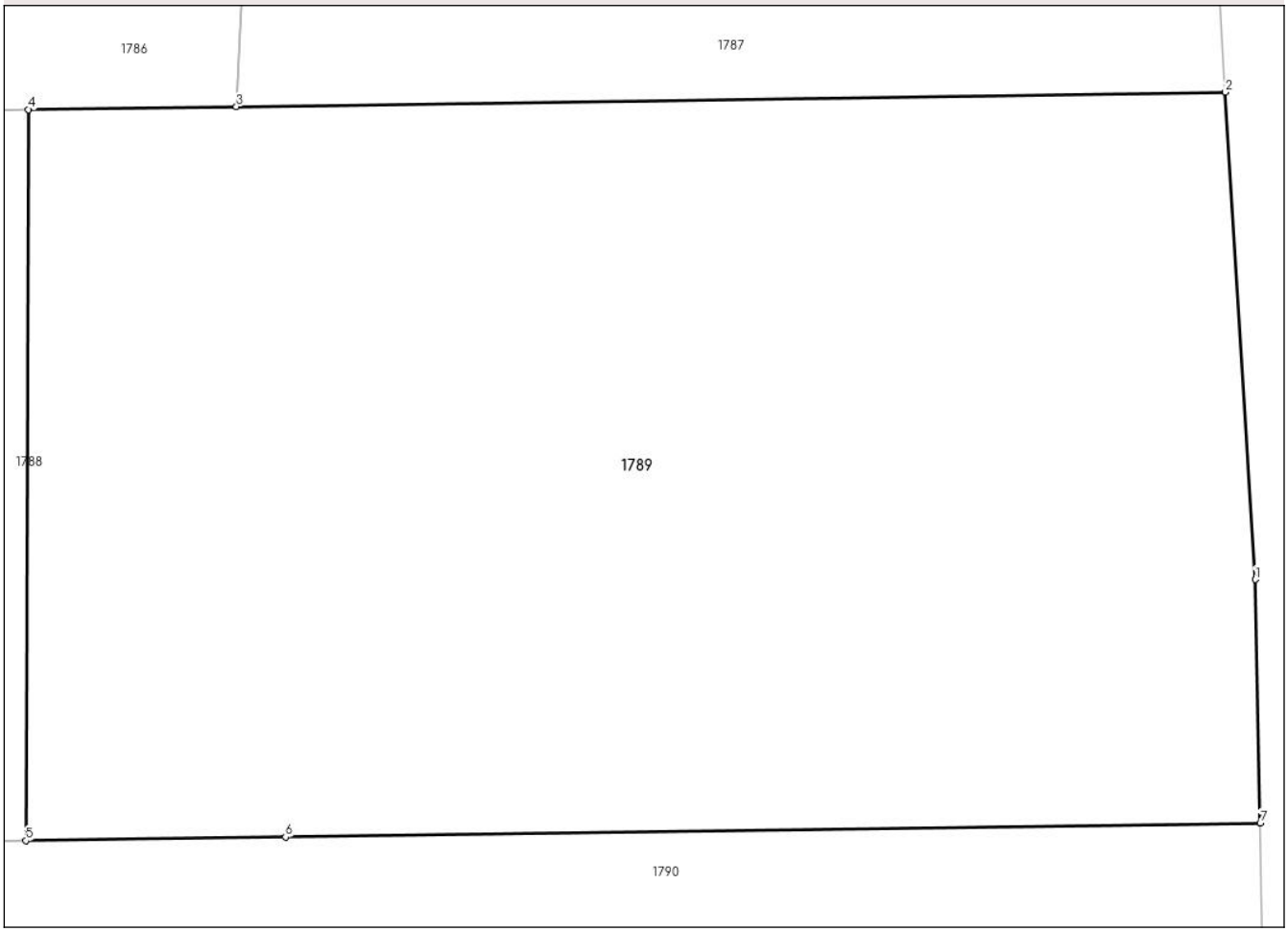

Date referitoare la teren

Crt	Categorie folosință	Intra vilan	Suprafaţa (mp)	Tarla	Parcelă	Nr. topo	Observaţii / Referinţe
1	arabil	DA	167	69	27/15	-	

Lungime Segmente
1) Valorile lungimilor segmentelor sunt obţinute din proiecţie în plan.

Punct început	X / Y	Punct sfârşit	X / Y	Lungime segment (** (m)
1	431.694,749 368.281,837	2	431.694,342 368.288,503	6.679
2	431.694,342 368.288,503	3	431.680,795 368.288,305	13.548
3	431.680,795 368.288,305	4	431.677,95 368.288,263	2.845
4	431.677,95 368.288,263	5	431.677,913 368.278,262	10.002
5	431.677,913 368.278,262	6	431.681,468 368.278,314	3.555

Document care conține date cu caracter personal, protejat de prevederile Regulamentului (UE) nr. 679/2016 și Legii 190/2018

Punct început	X / Y	Punct sfârşit	X / Y	Lungime segment (** (m)
6	431.681,468 368.278,314	7	431.694,818 368.278,505	13.351
7	431.694,818 368.278,505	1	431.694,749 368.281,837	3.333

** Lungimile segmentelor sunt determinate în planul de proiecţie Stereo 70 şi sunt rotunjite la 1 milimetru.
*** Distanţa dintre puncte este formată din segmente cumulate ce sunt mai mici decât valoarea 1 milimetru.

Document care conține date cu caracter personal, protejat de prevederile Regulamentului (UE) nr. 679/2016 și Legii 190/2018

DATE DESPRE IMOBILUL NR. 1790

Oficiul de Cadastru şi Publicitate Imobiliară VALCEA
Biroul de Cadastru şi Publicitate Imobiliară Ramnicu Valcea

A. Partea I. Descrierea imobilului

TEREN Necunoscut

Adresa: Loc. Glavile, Jud. Valcea

Nr. Crt	Nr cadastral Nr. topografic	Suprafaţa* (mp)	Observaţii / Referinţe
A1		1.730	Sector cadastral:58 Teren neimprejmuit;

B. Partea II. Proprietari şi acte

Inscrieri privitoare la dreptul de proprietate şi alte drepturi reale		Referinţe
/		
Hotarare Judecatoreasca nr. 1677, din 23/05/2011 emis de JUDECATORIA DRAGASANI (SENTINTA CIVILA);		
B1	Intabulare, drept de PROPRIETATE, dobandit prin Hotarare Judecatoreasca, cota actuala 1/1	A1
	1) **ANDRONESCU TOMA**	

C. Partea III. SARCINI .

Inscrieri privind dezmembramintele dreptului de proprietate, drepturi reale de garanţie şi sarcini	Referinţe
NU SUNT	

Document care conține date cu caracter personal, protejat de prevederile Regulamentului (UE) nr. 679/2016 și Legii 190/2018

Anexa Nr. 1 La Partea I

Teren

Nr cadastral	Suprafaţa (mp)*	Observaţii / Referinţe
	1.730	

* Suprafaţa este determinată in planul de proiecţie Stereo 70.

DETALII LINIARE IMOBIL

Date referitoare la teren

Crt	Categorie folosință	Intra vilan	Suprafaţa (mp)	Tarla	Parcelă	Nr. topo	Observaţii / Referinţe
1	arabil	DA	302	69	27/17	-	
2	arabil	NU	1.428	69	27/17	-	

Lungime Segmente

1) Valorile lungimilor segmentelor sunt obţinute din proiecţie în plan.

Punct început	X / Y	Punct sfârşit	X / Y	Lungime segment (** (m)
1	431.694,818 368.278,505	2	431.681,468 368.278,314	13.351
2	431.681,468 368.278,314	3	431.677,913 368.278,262	3.555
3	431.677,913 368.278,262	4	431.534,611 368.276,162	143.317
4	431.534,611 368.276,162	5	431.521,815 368.276,071	12.796

Document care conține date cu caracter personal, protejat de prevederile Regulamentului (UE) nr. 679/2016 și Legii 190/2018

Punct început	X / Y	Punct sfârşit	X / Y	Lungime segment (** (m)
5	431.521,815 368.276,071	6	431.521,912 368.271,071	5.0
6	431.521,912 368.271,071	7	431.522,008 368.266,072	5.0
7	431.522,008 368.266,072	8	431.534,72 368.266,163	12.713
8	431.534,72 368.266,163	9	431.560,188 368.266,536	25.471
9	431.560,188 368.266,536	10	431.610,364 368.267,271	50.181
10	431.610,364 368.267,271	11	431.695,026 368.268,507	84.672
11	431.695,026 368.268,507	1	431.694,818 368.278,505	10.0

** Lungimile segmentelor sunt determinate în planul de proiecţie Stereo 70 şi sunt rotunjite la 1 milimetru.
*** Distanţa dintre puncte este formată din segmente cumulate ce sunt mai mici decât valoarea 1 milimetru.

Document care conține date cu caracter personal, protejat de prevederile Regulamentului (UE) nr. 679/2016 și Legii 190/2018

DATE DESPRE IMOBILUL NR. 1791

Oficiul de Cadastru şi Publicitate Imobiliară VALCEA
Biroul de Cadastru şi Publicitate Imobiliară Ramnicu Valcea

A. Partea I. Descrierea imobilului

TEREN Necunoscut

Adresa: Loc. Glavile, Jud. Valcea, PUNCTUL "LA DUICU"

Nr. Crt	Nr cadastral Nr. topografic	Suprafaţa* (mp)	Observaţii / Referinţe
A1		874	Sector cadastral:58 Teren neimprejmuit;

B. Partea II. Proprietari şi acte

Inscrieri privitoare la dreptul de proprietate şi alte drepturi reale		Referinţe
/		
Act Administrativ nr. 159, din 05/03/2025 emis de PRIMARIA COMUNEI GLAVILE (HCJ NR. 20 DIN 23.08.1991);		
B1	Inscrierea provizorie, drept de PROPRIETATE, dobandit prin Lege, cota actuala 1/1	A1
	1) **BATIR MALVINA**	

C. Partea III. SARCINI .

Inscrieri privind dezmembramintele dreptului de proprietate, drepturi reale de garanţie şi sarcini	Referinţe
NU SUNT	

Document care conține date cu caracter personal, protejat de prevederile Regulamentului (UE) nr. 679/2016 și Legii 190/2018

Anexa Nr. 1 La Partea I

Teren

Nr cadastral	Suprafaţa (mp)*	Observaţii / Referinţe
	874	

* Suprafaţa este determinată in planul de proiecţie Stereo 70.

DETALII LINIARE IMOBIL

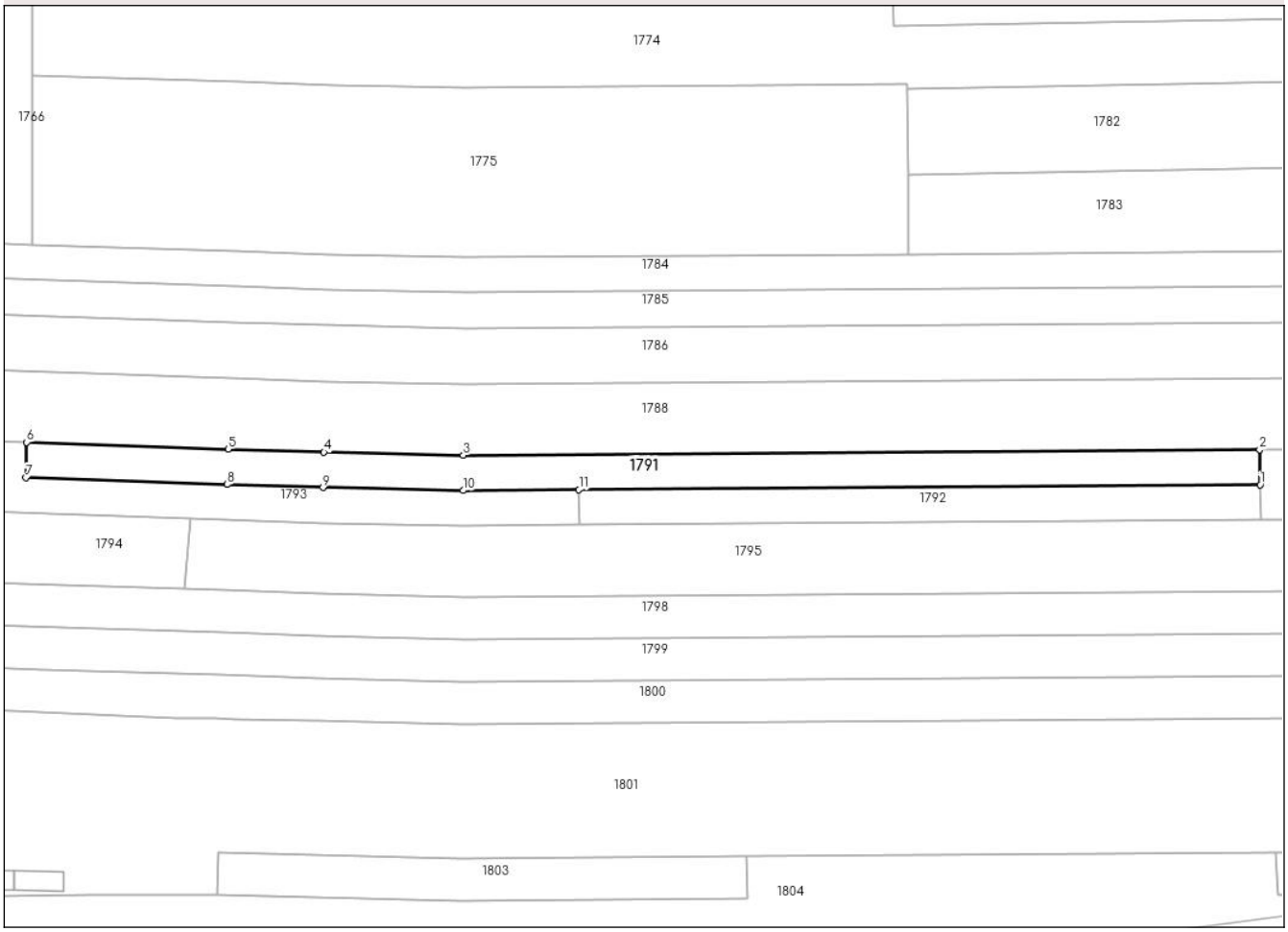

Date referitoare la teren

Crt	Categorie folosință	Intra vilan	Suprafaţa (mp)	Tarla	Parcelă	Nr. topo	Observaţii / Referinţe
1	arabil	DA	157	69	27/18	-	
2	arabil	NU	717	69	27/18/1	-	

Lungime Segmente

1) Valorile lungimilor segmentelor sunt obţinute din proiecţie în plan.

Punct început	X / Y	Punct sfârşit	X / Y	Lungime segment (** (m)
1	431.521,912 368.271,071	2	431.521,815 368.276,071	5.0
2	431.521,815 368.276,071	3	431.409,002 368.275,264	112.816
3	431.409,002 368.275,264	4	431.389,256 368.275,689	19.75
4	431.389,256 368.275,689	5	431.375,671 368.276,141	13.593

Document care conține date cu caracter personal, protejat de prevederile Regulamentului (UE) nr. 679/2016 și Legii 190/2018

Punct început	X / Y	Punct sfârşit	X / Y	Lungime segment (** (m)
5	431.375,671 368.276,141	6	431.347,148 368.277,093	28.539
6	431.347,148 368.277,093	7	431.347,023 368.272,095	5.0
7	431.347,023 368.272,095	8	431.375,504 368.271,144	28.497
8	431.375,504 368.271,144	9	431.389,12 368.270,69	13.623
9	431.389,12 368.270,69	10	431.408,966 368.270,264	19.851
10	431.408,966 368.270,264	11	431.425,385 368.270,381	16.419
11	431.425,385 368.270,381	1	431.521,912 368.271,071	96.529

** Lungimile segmentelor sunt determinate în planul de proiecţie Stereo 70 şi sunt rotunjite la 1 milimetru.
*** Distanţa dintre puncte este formată din segmente cumulate ce sunt mai mici decât valoarea 1 milimetru.

Document care conține date cu caracter personal, protejat de prevederile Regulamentului (UE) nr. 679/2016 și Legii 190/2018

DATE DESPRE IMOBILUL NR. 1792

Oficiul de Cadastru şi Publicitate Imobiliară VALCEA
Biroul de Cadastru şi Publicitate Imobiliară Ramnicu Valcea

A. Partea I. Descrierea imobilului

TEREN Extravilan

Adresa: Jud. Valcea, PUNCTUL "LA DUICU"

Nr. Crt	Nr cadastral Nr. topografic	Suprafaţa* (mp)	Observaţii / Referinţe
A1		483	Sector cadastral:58 Teren neimprejmuit;

B. Partea II. Proprietari şi acte

Inscrieri privitoare la dreptul de proprietate şi alte drepturi reale		Referinţe
/		
Act Administrativ nr. 160, din 05/03/2025 emis de PRIMARIA COMUNEI GLAVILE (HCJ NR. 20 DIN 23.08.1991);		
B1	Inscrierea provizorie, drept de PROPRIETATE, dobandit prin Lege, cota actuala 1/1	A1
	1) **NICOLAESCU ILIE** 2) **JIANU MARIA** 3) **NICOLAESCU GHEORGHE** 4) **VANCU ALEXANDRA** 5) **NICOLAESCU ION**	

C. Partea III. SARCINI .

Inscrieri privind dezmembramintele dreptului de proprietate, drepturi reale de garanţie şi sarcini	Referinţe
NU SUNT	

Document care conține date cu caracter personal, protejat de prevederile Regulamentului (UE) nr. 679/2016 și Legii 190/2018

Anexa Nr. 1 La Partea I

Teren

Nr cadastral	Suprafaţa (mp)*	Observaţii / Referinţe
	483	

* Suprafaţa este determinată in planul de proiecţie Stereo 70.

DETALII LINIARE IMOBIL



Date referitoare la teren

Crt	Categorie folosință	Intra vilan	Suprafaţa (mp)	Tarla	Parcelă	Nr. topo	Observaţii / Referinţe
1	arabil	NU	483	69	27/17	-	

Lungime Segmente
1) Valorile lungimilor segmentelor sunt obţinute din proiecţie în plan.

Punct început	X / Y	Punct sfârşit	X / Y	Lungime segment (** (m)
1	431.521,912 368.271,071	2	431.425,385 368.270,381	96.529
2	431.425,385 368.270,381	3	431.425,433 368.265,382	5.0
3	431.425,433 368.265,382	4	431.522,008 368.266,072	96.577
4	431.522,008 368.266,072	1	431.521,912 368.271,071	5.0

**** Lungimile segmentelor sunt determinate în planul de proiecţie Stereo 70 şi sunt rotunjite la 1 milimetru.**

Document care conține date cu caracter personal, protejat de prevederile Regulamentului (UE) nr. 679/2016 și Legii 190/2018

***** Distanţa dintre puncte este formată din segmente cumulate ce sunt mai mici decât valoarea 1 milimetru.**

DATE DESPRE IMOBILUL NR. 1793

Oficiul de Cadastru şi Publicitate Imobiliară VALCEA
Biroul de Cadastru şi Publicitate Imobiliară Ramnicu Valcea

A. Partea I. Descrierea imobilului

TEREN Necunoscut

Adresa: Loc. Glavile, Jud. Valcea, PUNCTUL "LA CISMEA"

Nr. Crt	Nr cadastral Nr. topografic	Suprafaţa* (mp)	Observaţii / Referinţe
A1		580	Sector cadastral:58 Teren neimprejmuit;

B. Partea II. Proprietari şi acte

Inscrieri privitoare la dreptul de proprietate şi alte drepturi reale		Referinţe
/		
Act Administrativ nr. 872/46591, din 01/10/2002 emis de CJPSDPAT VALCEA (titlu de proprietate);		
B1	Intabulare, drept de PROPRIETATE, dobandit prin Lege, cota actuala 1/1	A1
	1) **NICOLAESCU CONSTANTIN** DEFUNCT:Da 2) **NICOLAESCU GHEORGHE** DEFUNCT:Da	

C. Partea III. SARCINI .

Inscrieri privind dezmembramintele dreptului de proprietate, drepturi reale de garanţie şi sarcini	Referinţe
NU SUNT	

Document care conține date cu caracter personal, protejat de prevederile Regulamentului (UE) nr. 679/2016 și Legii 190/2018

Anexa Nr. 1 La Partea I

Teren

Nr cadastral	Suprafaţa (mp)*	Observaţii / Referinţe
	580	

* Suprafaţa este determinată in planul de proiecţie Stereo 70.

DETALII LINIARE IMOBIL



Date referitoare la teren

Crt	Categorie folosință	Intra vilan	Suprafaţa (mp)	Tarla	Parcelă	Nr. topo	Observaţii / Referinţe
1	arabil	DA	344	69	27/31	-	
2	arabil	NU	236	69	27/19	-	

Lungime Segmente
1) Valorile lungimilor segmentelor sunt obţinute din proiecţie în plan.

Punct început	X / Y	Punct sfârşit	X / Y	Lungime segment (** (m)
1	431.347,023 368.272,095	2	431.347,148 368.277,093	5.0
2	431.347,148 368.277,093	3	431.328,054 368.277,731	19.104
3	431.328,054 368.277,731	4	431.326,219 368.275,143	3.172
4	431.326,219 368.275,143	5	431.327,524 368.272,746	2.73

Document care conține date cu caracter personal, protejat de prevederile Regulamentului (UE) nr. 679/2016 și Legii 190/2018

Punct început	X / Y	Punct sfârşit	X / Y	Lungime segment (** (m)
5	431.327,524 368.272,746	6	431.327,752 368.272,327	0.477
6	431.327,752 368.272,327	7	431.328,864 368.271,375	1.464
7	431.328,864 368.271,375	8	431.330,474 368.269,012	2.859
8	431.330,474 368.269,012	9	431.330,364 368.267,648	1.368
9	431.330,364 368.267,648	10	431.350,353 368.266,981	20.0
10	431.350,353 368.266,981	11	431.370,341 368.266,314	20.0
11	431.370,341 368.266,314	12	431.375,337 368.266,147	4.999
12	431.375,337 368.266,147	13	431.388,982 368.265,692	13.653
13	431.388,982 368.265,692	14	431.408,931 368.265,264	19.953
14	431.408,931 368.265,264	15	431.425,433 368.265,382	16.503
15	431.425,433 368.265,382	16	431.425,385 368.270,381	5.0
16	431.425,385 368.270,381	17	431.408,966 368.270,264	16.419
17	431.408,966 368.270,264	18	431.389,12 368.270,69	19.851
18	431.389,12 368.270,69	19	431.375,504 368.271,144	13.623
19	431.375,504 368.271,144	1	431.347,023 368.272,095	28.497

** Lungimile segmentelor sunt determinate în planul de proiecţie Stereo 70 şi sunt rotunjite la 1 milimetru.
*** Distanţa dintre puncte este formată din segmente cumulate ce sunt mai mici decât valoarea 1 milimetru.

Document care conține date cu caracter personal, protejat de prevederile Regulamentului (UE) nr. 679/2016 și Legii 190/2018

DATE DESPRE IMOBILUL NR. 1794

Oficiul de Cadastru şi Publicitate Imobiliară VALCEA
Biroul de Cadastru şi Publicitate Imobiliară Ramnicu Valcea

A. Partea I. Descrierea imobilului

TEREN Intravilan

Adresa: Loc. Glavile, Jud. Valcea, PUNCTUL "LANGA CASA"

Nr. Crt	Nr cadastral Nr. topografic	Suprafaţa* (mp)	Observaţii / Referinţe
A1		400	Sector cadastral:58 Teren neimprejmuit;

B. Partea II. Proprietari şi acte

Inscrieri privitoare la dreptul de proprietate şi alte drepturi reale		Referinţe
/		
Act Administrativ nr. 156, din 05/03/2025 emis de PRIMARIA COMUNEI GLAVILE (HCJ NR. 20 DIN 23.08.1991);		
B1	Inscrierea provizorie, drept de PROPRIETATE, dobandit prin Lege, cota actuala 1/1	A1
	1) **DUICU I NICOLAE**	

C. Partea III. SARCINI .

Inscrieri privind dezmembramintele dreptului de proprietate, drepturi reale de garanţie şi sarcini	Referinţe
NU SUNT	

Document care conține date cu caracter personal, protejat de prevederile Regulamentului (UE) nr. 679/2016 și Legii 190/2018

Anexa Nr. 1 La Partea I

Teren

Nr cadastral	Suprafaţa (mp)*	Observaţii / Referinţe
	400	

* Suprafaţa este determinată in planul de proiecţie Stereo 70.

DETALII LINIARE IMOBIL

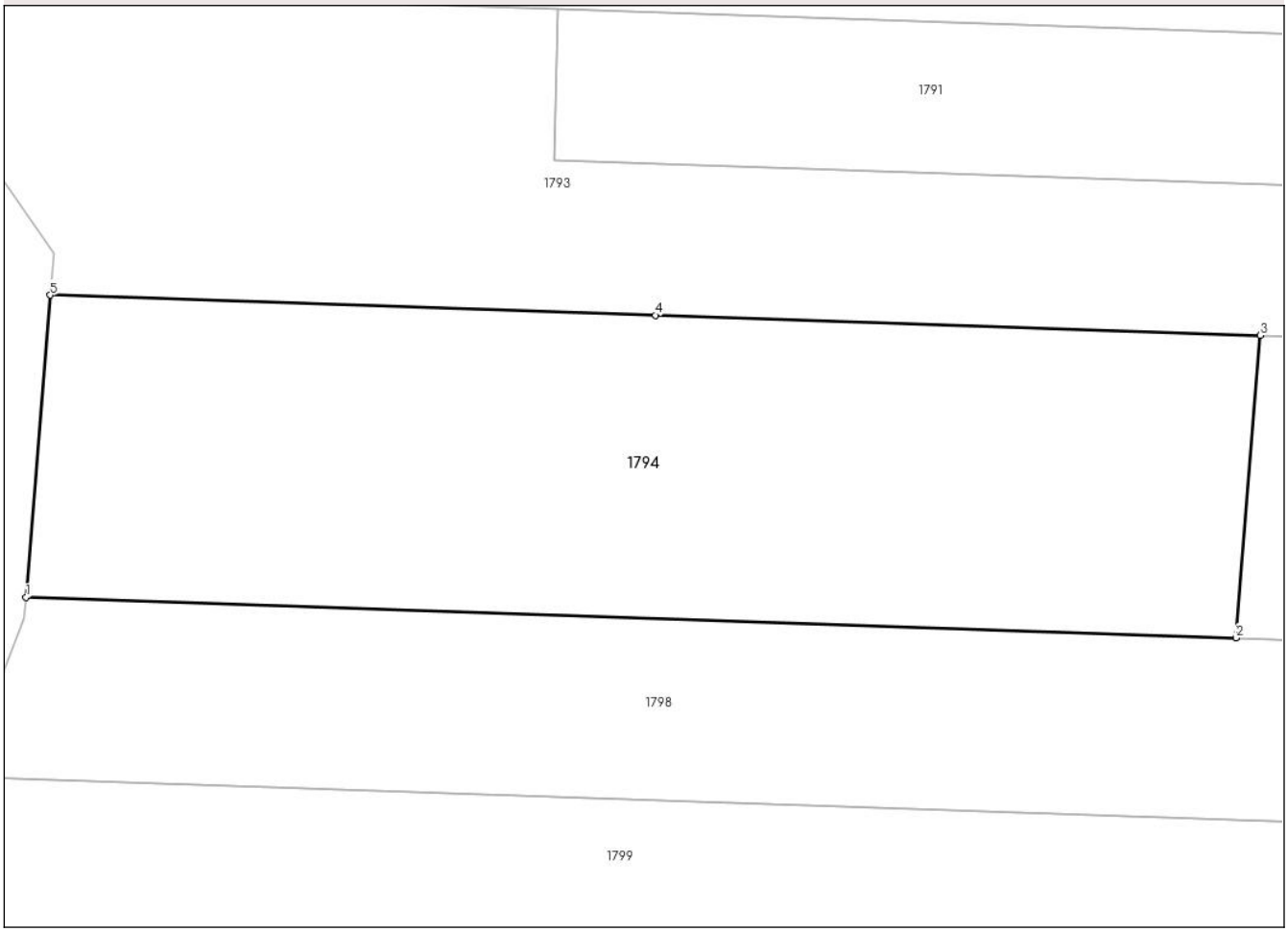

Date referitoare la teren

Crt	Categorie folosință	Intra vilan	Suprafaţa (mp)	Tarla	Parcelă	Nr. topo	Observaţii / Referinţe
1	arabil	DA	400	69	27/22	-	

Lungime Segmente
1) Valorile lungimilor segmentelor sunt obţinute din proiecţie în plan.

Punct început	X / Y	Punct sfârşit	X / Y	Lungime segment (** (m)
1	431.329,557 368.257,669	2	431.369,535 368.256,335	40.0
2	431.369,535 368.256,335	3	431.370,341 368.266,314	10.011
3	431.370,341 368.266,314	4	431.350,353 368.266,981	20.0
4	431.350,353 368.266,981	5	431.330,364 368.267,648	20.0
5	431.330,364 368.267,648	1	431.329,557 368.257,669	10.011

Document care conține date cu caracter personal, protejat de prevederile Regulamentului (UE) nr. 679/2016 și Legii 190/2018

** Lungimile segmentelor sunt determinate în planul de proiecţie Stereo 70 şi sunt rotunjite la 1 milimetru.
*** Distanţa dintre puncte este formată din segmente cumulate ce sunt mai mici decât valoarea 1 milimetru.

Document care conține date cu caracter personal, protejat de prevederile Regulamentului (UE) nr. 679/2016 și Legii 190/2018

DATE DESPRE IMOBILUL NR. 1795

Oficiul de Cadastru şi Publicitate Imobiliară VALCEA
Biroul de Cadastru şi Publicitate Imobiliară Ramnicu Valcea

A. Partea I. Descrierea imobilului

TEREN Extravilan

Adresa: Jud. Valcea, PUNCTUL "LA DUICU"

Nr. Crt	Nr cadastral Nr. topografic	Suprafaţa* (mp)	Observaţii / Referinţe
A1		2.404	Sector cadastral:58 Teren neimprejmuit;

B. Partea II. Proprietari şi acte

Inscrieri privitoare la dreptul de proprietate şi alte drepturi reale		Referinţe
/		
Act Administrativ nr. 162, din 05/03/2025 emis de PRIMARIA COMUNEI GLAVILE (HCJ NR. 20 DIN 23.08.1991);		
B1	Inscrierea provizorie, drept de PROPRIETATE, dobandit prin Lege, cota actuala 1/1	A1
	1) **DUICU NICOLITA** 2) **DUICU VICTOR** 3) **DUICU GHEORGHITA**	

C. Partea III. SARCINI .

Inscrieri privind dezmembramintele dreptului de proprietate, drepturi reale de garanţie şi sarcini	Referinţe
NU SUNT	

Document care conține date cu caracter personal, protejat de prevederile Regulamentului (UE) nr. 679/2016 și Legii 190/2018

Anexa Nr. 1 La Partea I

Teren

Nr cadastral	Suprafaţa (mp)*	Observaţii / Referinţe
	2.404	

* Suprafaţa este determinată in planul de proiecţie Stereo 70.

DETALII LINIARE IMOBIL

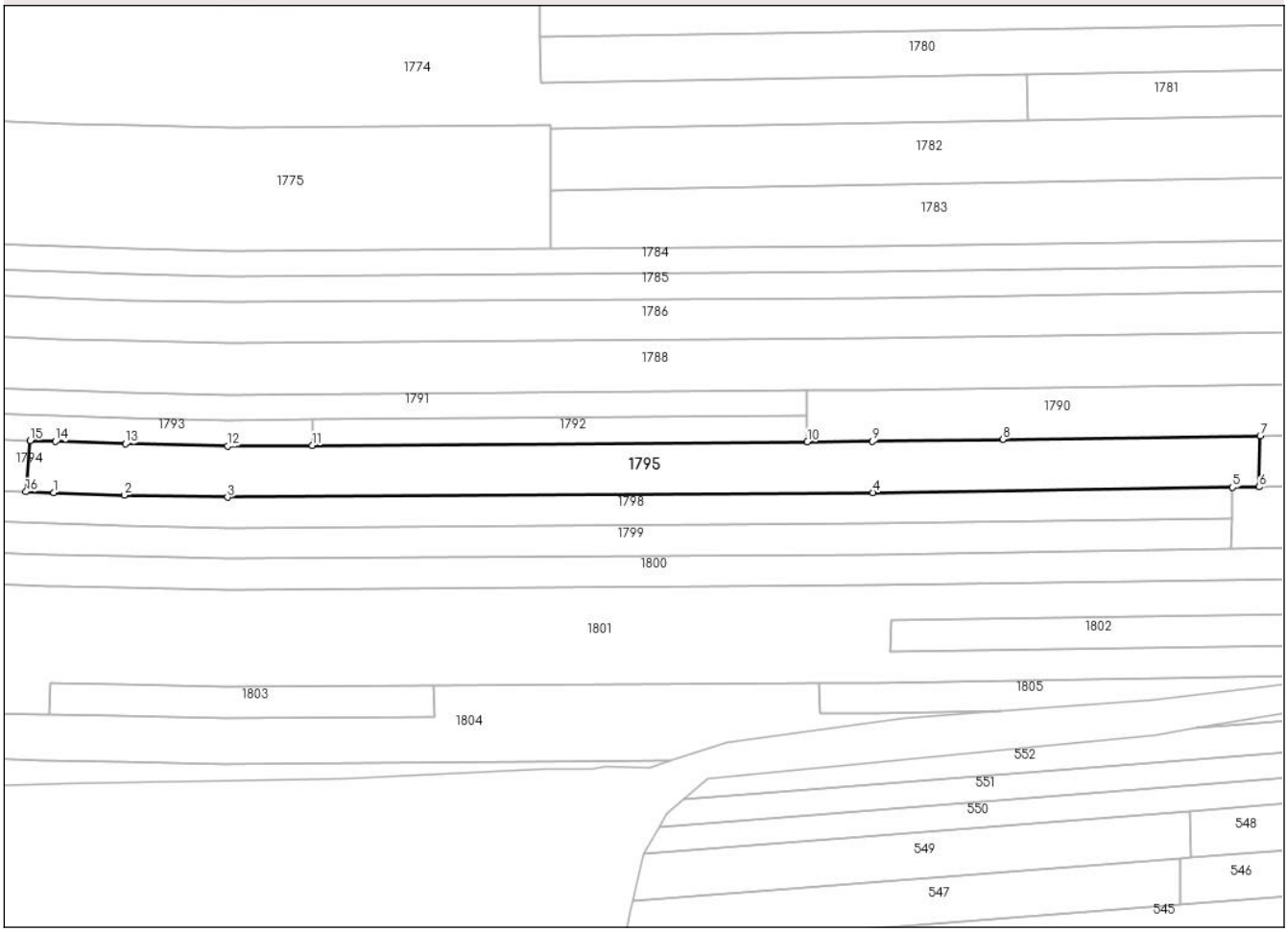

Date referitoare la teren

Crt	Categorie folosință	Intra vilan	Suprafaţa (mp)	Tarla	Parcelă	Nr. topo	Observaţii / Referinţe
1	arabil	NU	2.404	69	27/21	-	

Lungime Segmente
1) Valorile lungimilor segmentelor sunt obţinute din proiecţie în plan.

Punct început	X / Y	Punct sfârşit	X / Y	Lungime segment (** (m)
1	431.375,004 368.256,152	2	431.388,709 368.255,696	13.712
2	431.388,709 368.255,696	3	431.408,859 368.255,263	20.155
3	431.408,859 368.255,263	4	431.534,829 368.256,163	125.973
4	431.534,829 368.256,163	5	431.604,991 368.257,191	70.17
5	431.604,991 368.257,191	6	431.610,171 368.257,267	5.18

Document care conține date cu caracter personal, protejat de prevederile Regulamentului (UE) nr. 679/2016 și Legii 190/2018

Punct început	X / Y	Punct sfârşit	X / Y	Lungime segment (** (m)
6	431.610,171 368.257,267	7	431.610,364 368.267,271	10.006
7	431.610,364 368.267,271	8	431.560,188 368.266,536	50.181
8	431.560,188 368.266,536	9	431.534,72 368.266,163	25.471
9	431.534,72 368.266,163	10	431.522,008 368.266,072	12.713
10	431.522,008 368.266,072	11	431.425,433 368.265,382	96.577
11	431.425,433 368.265,382	12	431.408,931 368.265,264	16.503
12	431.408,931 368.265,264	13	431.388,982 368.265,692	19.953
13	431.388,982 368.265,692	14	431.375,337 368.266,147	13.653
14	431.375,337 368.266,147	15	431.370,341 368.266,314	4.999
15	431.370,341 368.266,314	16	431.369,535 368.256,335	10.011
16	431.369,535 368.256,335	1	431.375,004 368.256,152	5.472

** Lungimile segmentelor sunt determinate în planul de proiecţie Stereo 70 şi sunt rotunjite la 1 milimetru.
*** Distanţa dintre puncte este formată din segmente cumulate ce sunt mai mici decât valoarea 1 milimetru.

Document care conține date cu caracter personal, protejat de prevederile Regulamentului (UE) nr. 679/2016 și Legii 190/2018

DATE DESPRE IMOBILUL NR. 1796

Oficiul de Cadastru şi Publicitate Imobiliară VALCEA
Biroul de Cadastru şi Publicitate Imobiliară Ramnicu Valcea

A. Partea I. Descrierea imobilului

TEREN Necunoscut

Adresa: Loc. Glavile, Jud. Valcea, PUNCTUL "LA DUICU"

Nr. Crt	Nr cadastral Nr. topografic	Suprafaţa* (mp)	Observaţii / Referinţe
A1		849	Sector cadastral:58 Teren neimprejmuit;

B. Partea II. Proprietari şi acte

Inscrieri privitoare la dreptul de proprietate şi alte drepturi reale		Referinţe
/		
Act Administrativ nr. 163, din 05/03/2025 emis de PRIMARIA COMUNEI GLAVILE (HCJ NR. 20 DIN 23.08.1991);		
B1	Inscrierea provizorie, drept de PROPRIETATE, dobandit prin Lege, cota actuala 1/1	A1
	1) **STIRCEA GHEORGHE**	

C. Partea III. SARCINI .

Inscrieri privind dezmembramintele dreptului de proprietate, drepturi reale de garanţie şi sarcini	Referinţe
NU SUNT	

Document care conține date cu caracter personal, protejat de prevederile Regulamentului (UE) nr. 679/2016 și Legii 190/2018

Anexa Nr. 1 La Partea I

Teren

Nr cadastral	Suprafaţa (mp)*	Observaţii / Referinţe
	849	

* Suprafaţa este determinată in planul de proiecţie Stereo 70.

DETALII LINIARE IMOBIL

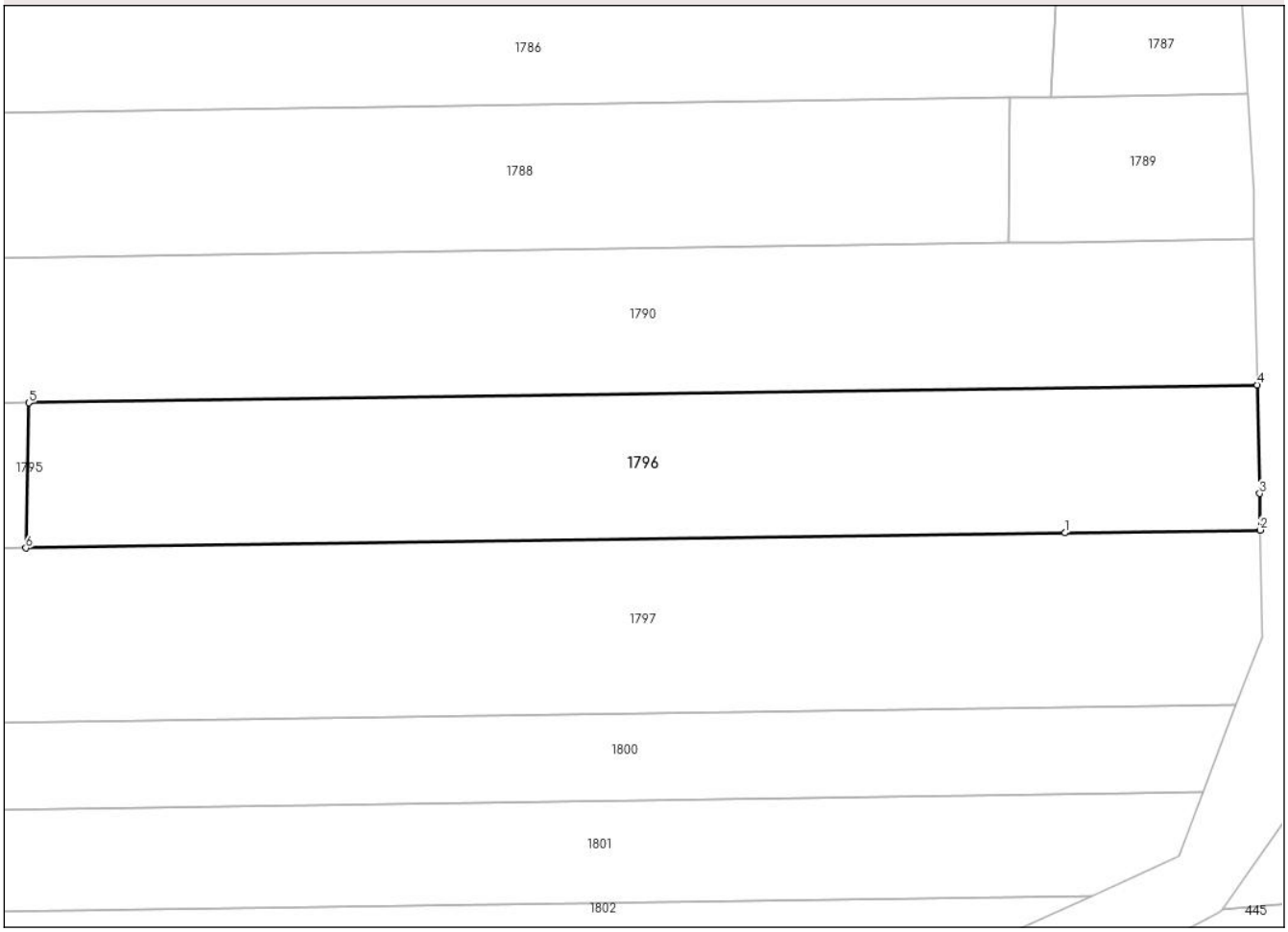

Date referitoare la teren

Crt	Categorie folosință	Intra vilan	Suprafaţa (mp)	Tarla	Parcelă	Nr. topo	Observaţii / Referinţe
1	arabil	DA	258	69	27/21/1	-	
2	arabil	NU	591	69	27/20	-	

Lungime Segmente
1) Valorile lungimilor segmentelor sunt obţinute din proiecţie în plan.

Punct început	X / Y	Punct sfârşit	X / Y	Lungime segment (** (m)
1	431.681,758 368.258,316	2	431.695,223 368.258,509	13.466
2	431.695,223 368.258,509	3	431.695,182 368.261,023	2.514
3	431.695,182 368.261,023	4	431.695,026 368.268,507	7.486
4	431.695,026 368.268,507	5	431.610,364 368.267,271	84.672

Document care conține date cu caracter personal, protejat de prevederile Regulamentului (UE) nr. 679/2016 și Legii 190/2018

Punct început	X / Y	Punct sfârşit	X / Y	Lungime segment (** (m)
5	431.610,364 368.267,271	6	431.610,171 368.257,267	10.006
6	431.610,171 368.257,267	1	431.681,758 368.258,316	71.595

** Lungimile segmentelor sunt determinate în planul de proiecţie Stereo 70 şi sunt rotunjite la 1 milimetru.
*** Distanţa dintre puncte este formată din segmente cumulate ce sunt mai mici decât valoarea 1 milimetru.

Document care conține date cu caracter personal, protejat de prevederile Regulamentului (UE) nr. 679/2016 și Legii 190/2018

DATE DESPRE IMOBILUL NR. 1797

Oficiul de Cadastru şi Publicitate Imobiliară VALCEA
Biroul de Cadastru şi Publicitate Imobiliară Ramnicu Valcea

A. Partea I. Descrierea imobilului

TEREN Necunoscut

Adresa: Loc. Glavile, Jud. Valcea, PUNCTUL "LUNCA PUNTE"

Nr. Crt	Nr cadastral Nr. topografic	Suprafaţa* (mp)	Observaţii / Referinţe
A1		Din acte: 1.200 Masurata: 1.082	Sector cadastral:58 Teren neimprejmuit;

B. Partea II. Proprietari şi acte

Inscrieri privitoare la dreptul de proprietate şi alte drepturi reale		Referinţe
/		
Act Administrativ nr. 1194, din 10/09/2004 emis de CJPSDPAT VALCEA (titlu de proprietate);		
B1	Intabulare, drept de PROPRIETATE, dobandit prin Lege, cota actuala 1/1	A1
	1) **MAROIU ION M MARIA** DEFUNCT:Da	

C. Partea III. SARCINI .

Inscrieri privind dezmembramintele dreptului de proprietate, drepturi reale de garanţie şi sarcini	Referinţe
NU SUNT	

Document care conține date cu caracter personal, protejat de prevederile Regulamentului (UE) nr. 679/2016 și Legii 190/2018

Anexa Nr. 1 La Partea I

Teren

Nr cadastral	Suprafaţa (mp)*	Observaţii / Referinţe
	Din acte: 1.200 Masurata: 1.082	

* Suprafaţa este determinată in planul de proiecţie Stereo 70.

DETALII LINIARE IMOBIL

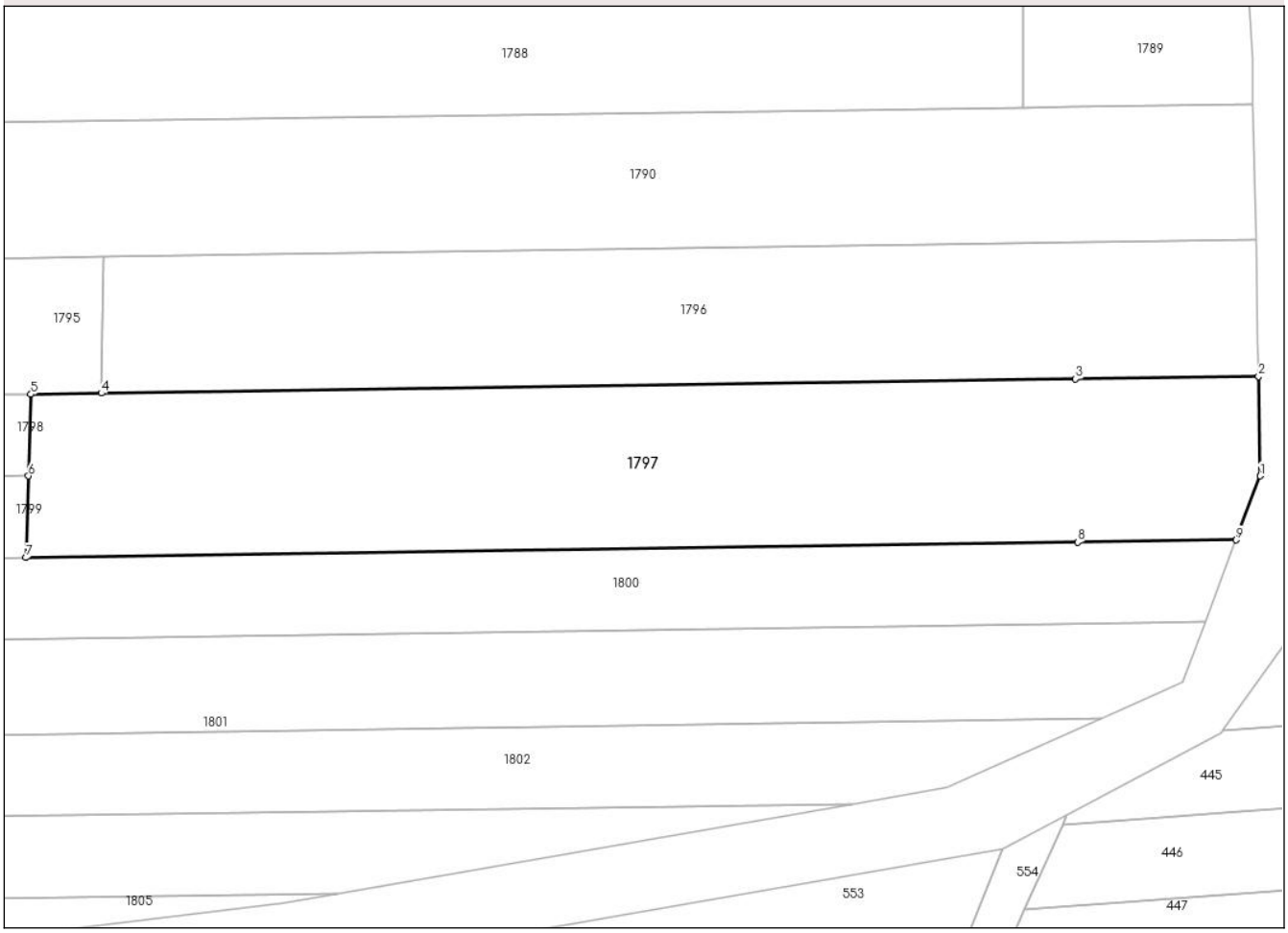

Date referitoare la teren

Crt	Categorie folosinţă	Intra vilan	Suprafaţa (mp)	Tarla	Parcelă	Nr. topo	Observaţii / Referinţe
1	arabil	DA	210	69	27/23	-	
2	arabil	NU	872	69	27/23	-	

Lungime Segmente
1) Valorile lungimilor segmentelor sunt obţinute din proiecţie în plan.

Punct început	X / Y	Punct sfârşit	X / Y	Lungime segment (** (m)
1	431.695,341 368.251,183	2	431.695,223 368.258,509	7.327
2	431.695,223 368.258,509	3	431.681,758 368.258,316	13.466
3	431.681,758 368.258,316	4	431.610,171 368.257,267	71.595
4	431.610,171 368.257,267	5	431.604,991 368.257,191	5.18

Document care conține date cu caracter personal, protejat de prevederile Regulamentului (UE) nr. 679/2016 și Legii 190/2018

Punct început	X / Y	Punct sfârşit	X / Y	Lungime segment (** (m)
5	431.604,991 368.257,191	6	431.604,804 368.251,188	6.006
6	431.604,804 368.251,188	7	431.604,618 368.245,184	6.006
7	431.604,618 368.245,184	8	431.681,932 368.246,317	77.323
8	431.681,932 368.246,317	9	431.693,576 368.246,484	11.645
9	431.693,576 368.246,484	1	431.695,341 368.251,183	5.019

** Lungimile segmentelor sunt determinate în planul de proiecţie Stereo 70 şi sunt rotunjite la 1 milimetru.
*** Distanţa dintre puncte este formată din segmente cumulate ce sunt mai mici decât valoarea 1 milimetru.

Document care conține date cu caracter personal, protejat de prevederile Regulamentului (UE) nr. 679/2016 și Legii 190/2018

DATE DESPRE IMOBILUL NR. 1798

Oficiul de Cadastru şi Publicitate Imobiliară VALCEA
Biroul de Cadastru şi Publicitate Imobiliară Ramnicu Valcea

A. Partea I. Descrierea imobilului

TEREN Necunoscut

Adresa: Loc. Glavile, Jud. Valcea, PUNCTUL "LA DUICU"

Nr. Crt	Nr cadastral Nr. topografic	Suprafaţa* (mp)	Observaţii / Referinţe
A1		1.658	Sector cadastral:58 Teren neimprejmuit;

B. Partea II. Proprietari şi acte

Inscrieri privitoare la dreptul de proprietate şi alte drepturi reale		Referinţe
/		
Act Administrativ nr. 22004, din 20/11/2014 emis de CJPSDPAT VALCEA (titlu de proprietate);		
B1	Intabulare, drept de PROPRIETATE, dobandit prin Lege, cota actuala 1/1	A1
	1) **STAMA ST NICOLAE** DEFUNCT:Da	

C. Partea III. SARCINI .

Inscrieri privind dezmembramintele dreptului de proprietate, drepturi reale de garanţie şi sarcini	Referinţe
NU SUNT	

Document care conține date cu caracter personal, protejat de prevederile Regulamentului (UE) nr. 679/2016 și Legii 190/2018

Anexa Nr. 1 La Partea I

Teren

Nr cadastral	Suprafaţa (mp)*	Observaţii / Referinţe
	1.658	

* Suprafaţa este determinată in planul de proiecţie Stereo 70.

DETALII LINIARE IMOBIL

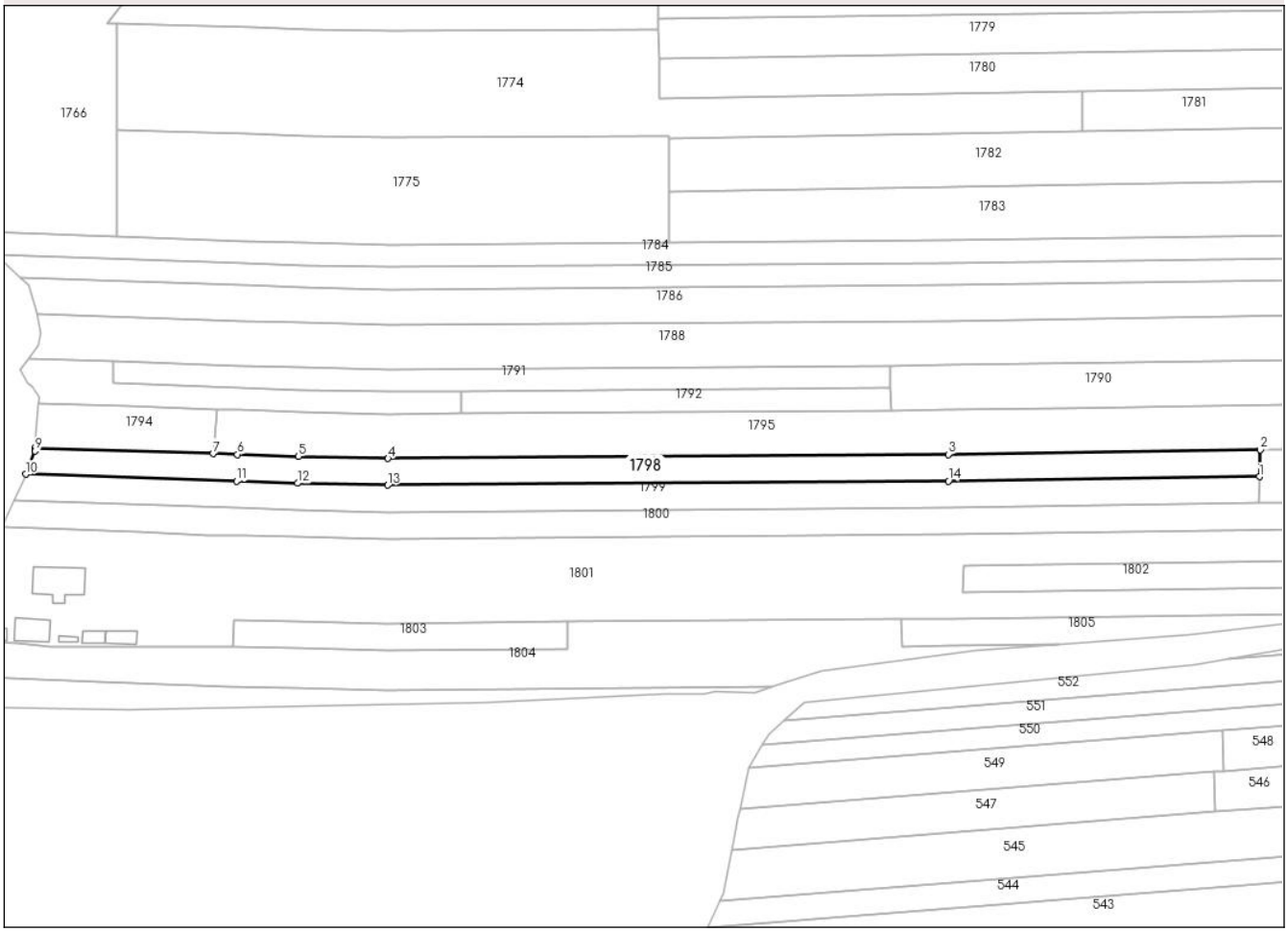

Date referitoare la teren

Crt	Categorie folosință	Intra vilan	Suprafaţa (mp)	Tarla	Parcelă	Nr. topo	Observaţii / Referinţe
1	arabil	DA	284	69	27/24	-	
2	arabil	NU	1.374	69	27/24	-	

Lungime Segmente

1) Valorile lungimilor segmentelor sunt obţinute din proiecţie în plan.

Punct început	X / Y	Punct sfârşit	X / Y	Lungime segment (** (m)
1	431.604,804 368.251,188	2	431.604,991 368.257,191	6.006
2	431.604,991 368.257,191	3	431.534,829 368.256,163	70.17
3	431.534,829 368.256,163	4	431.408,859 368.255,263	125.973
4	431.408,859 368.255,263	5	431.388,709 368.255,696	20.155

Document care conține date cu caracter personal, protejat de prevederile Regulamentului (UE) nr. 679/2016 și Legii 190/2018

Punct început	X / Y	Punct sfârşit	X / Y	Lungime segment (** (m)
5	431.388,709 368.255,696	6	431.375,004 368.256,152	13.712
6	431.375,004 368.256,152	7	431.369,535 368.256,335	5.472
7	431.369,535 368.256,335	8	431.329,557 368.257,669	40.0
8	431.329,557 368.257,669	9	431.329,499 368.256,954	0.718
9	431.329,499 368.256,954	10	431.327,452 368.251,736	5.605
10	431.327,452 368.251,736	11	431.374,804 368.250,156	47.378
11	431.374,804 368.250,156	12	431.388,544 368.249,698	13.748
12	431.388,544 368.249,698	13	431.408,816 368.249,262	20.276
13	431.408,816 368.249,262	14	431.534,895 368.250,164	126.082
14	431.534,895 368.250,164	1	431.604,804 368.251,188	69.917

** Lungimile segmentelor sunt determinate în planul de proiecţie Stereo 70 şi sunt rotunjite la 1 milimetru.
*** Distanţa dintre puncte este formată din segmente cumulate ce sunt mai mici decât valoarea 1 milimetru.

Document care conține date cu caracter personal, protejat de prevederile Regulamentului (UE) nr. 679/2016 și Legii 190/2018

DATE DESPRE IMOBILUL NR. 1799

Oficiul de Cadastru şi Publicitate Imobiliară VALCEA
Biroul de Cadastru şi Publicitate Imobiliară Ramnicu Valcea

A. Partea I. Descrierea imobilului

TEREN Necunoscut

Adresa: Loc. Glavile, Jud. Valcea, PUNCTUL "LA DUICU"

Nr. Crt	Nr cadastral Nr. topografic	Suprafaţa* (mp)	Observaţii / Referinţe
A1		1.672	Sector cadastral:58 Teren neimprejmuit;

B. Partea II. Proprietari şi acte

Inscrieri privitoare la dreptul de proprietate şi alte drepturi reale		Referinţe
/		
Act Administrativ nr. 164, din 05/03/2025 emis de PRIMARIA COMUNEI GLAVILE (HCJ NR. 20 DIN 23.08.1991);		
B1	Inscrierea provizorie, drept de PROPRIETATE, dobandit prin Lege, cota actuala 1/1	A1
	1) **MAROIU AURICA**	

C. Partea III. SARCINI .

Inscrieri privind dezmembramintele dreptului de proprietate, drepturi reale de garanţie şi sarcini	Referinţe
NU SUNT	

Document care conține date cu caracter personal, protejat de prevederile Regulamentului (UE) nr. 679/2016 și Legii 190/2018

Anexa Nr. 1 La Partea I

Teren

Nr cadastral	Suprafaţa (mp)*	Observaţii / Referinţe
	1.672	

* Suprafaţa este determinată in planul de proiecţie Stereo 70.

DETALII LINIARE IMOBIL

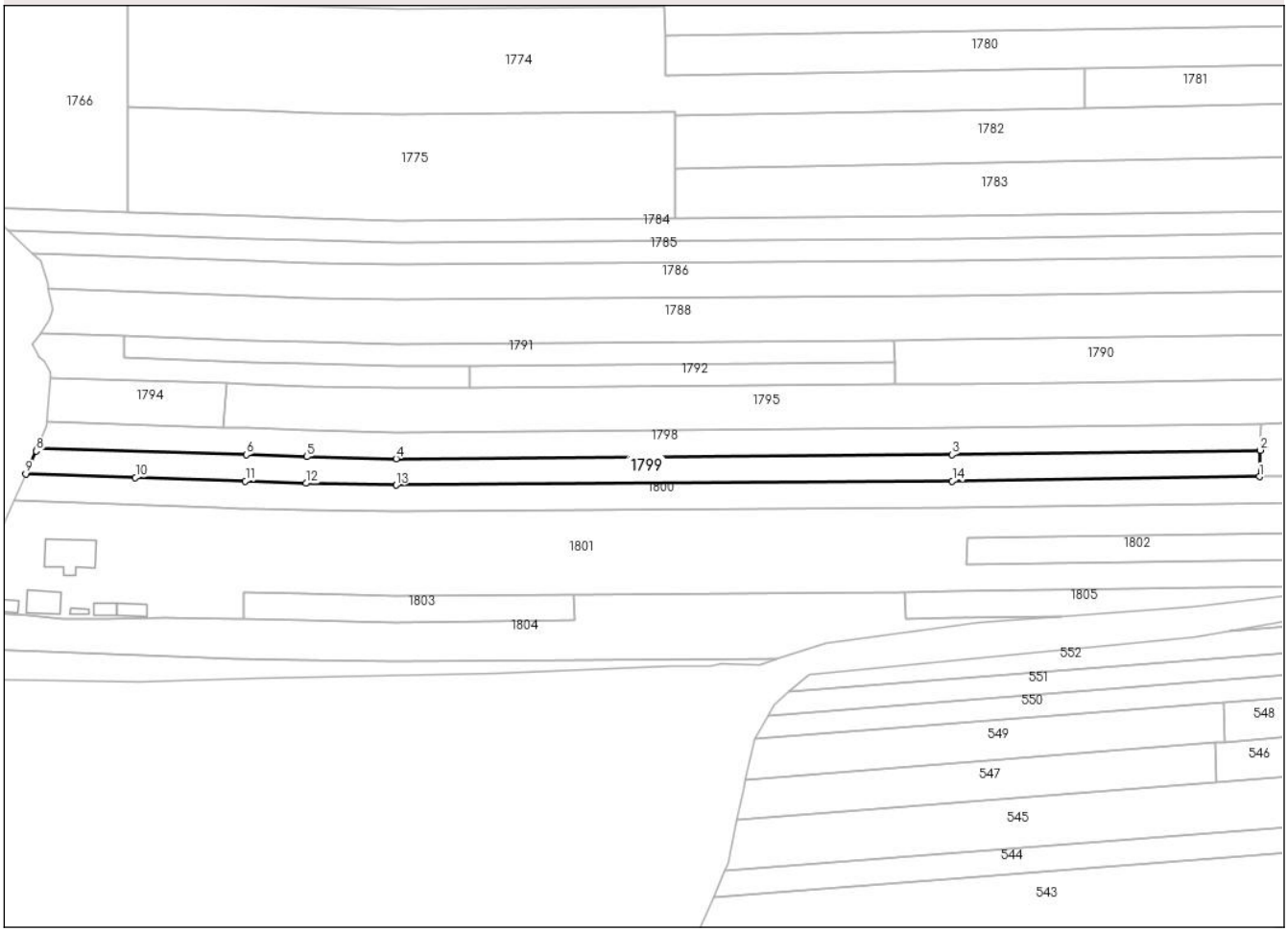

Date referitoare la teren

Crt	Categorie folosință	Intra vilan	Suprafaţa (mp)	Tarla	Parcelă	Nr. topo	Observaţii / Referinţe
1	arabil	DA	293	69	27/25/1	-	
2	arabil	NU	1.379	69	27/25	-	

Lungime Segmente
1) Valorile lungimilor segmentelor sunt obţinute din proiecţie în plan.

Punct început	X / Y	Punct sfârşit	X / Y	Lungime segment (** (m)
1	431.604,618 368.245,184	2	431.604,804 368.251,188	6.006
2	431.604,804 368.251,188	3	431.534,895 368.250,164	69.917
3	431.534,895 368.250,164	4	431.408,816 368.249,262	126.082
4	431.408,816 368.249,262	5	431.388,544 368.249,698	20.276

Document care conține date cu caracter personal, protejat de prevederile Regulamentului (UE) nr. 679/2016 și Legii 190/2018

Punct început	X / Y	Punct sfârşit	X / Y	Lungime segment (** (m)
5	431.388,544 368.249,698	6	431.374,804 368.250,156	13.748
6	431.374,804 368.250,156	7	431.327,452 368.251,736	47.378
7	431.327,452 368.251,736	8	431.327,163 368.251,0	0.791
8	431.327,163 368.251,0	9	431.324,816 368.245,821	5.686
9	431.324,816 368.245,821	10	431.349,673 368.244,991	24.871
10	431.349,673 368.244,991	11	431.374,604 368.244,159	24.945
11	431.374,604 368.244,159	12	431.388,38 368.243,7	13.784
12	431.388,38 368.243,7	13	431.408,773 368.243,262	20.398
13	431.408,773 368.243,262	14	431.534,96 368.244,164	126.19
14	431.534,96 368.244,164	1	431.604,618 368.245,184	69.665

** Lungimile segmentelor sunt determinate în planul de proiecţie Stereo 70 şi sunt rotunjite la 1 milimetru.
*** Distanţa dintre puncte este formată din segmente cumulate ce sunt mai mici decât valoarea 1 milimetru.

Document care conține date cu caracter personal, protejat de prevederile Regulamentului (UE) nr. 679/2016 și Legii 190/2018

DATE DESPRE IMOBILUL NR. 1800

Oficiul de Cadastru şi Publicitate Imobiliară VALCEA
Biroul de Cadastru şi Publicitate Imobiliară Ramnicu Valcea

A. Partea I. Descrierea imobilului

TEREN Necunoscut

Adresa: Loc. Glavile, Jud. Valcea, Puncul "La Duicu"

Nr. Crt	Nr cadastral Nr. topografic	Suprafaţa* (mp)	Observaţii / Referinţe
A1	35722	2.222	Sector cadastral:58 Teren neimprejmuit;

B. Partea II. Proprietari şi acte

Inscrieri privitoare la dreptul de proprietate şi alte drepturi reale		Referinţe
100949 / 03/11/2023		
Act Administrativ nr. 30478, din 23/10/2023 emis de CJPSDPAT VALCEA;		
B1	Intabulare, drept de PROPRIETATE, dobandit prin Lege, cota actuala 1/1	A1
	1) **BADITA MARIA** 2) **SCRIECIU IOANA**	
	OBSERVATII: cu titlu de reconstituire	

C. Partea III. SARCINI

Inscrieri privind dezmembramintele dreptului de proprietate, drepturi reale de garanţie şi sarcini		Referinţe
100949 / 03/11/2023		
Certificat Grefa nr. 1850/223/2013, din 30/09/2013 emis de Judecatoria Dragasani;		
C1	Se transcrie din R.T.I. 44623/03.10.2013, privind cererea de instituire sechestru judiciar formulata de reclamanta BADITA MARIA, in contradictoriu cu parata SCRIECIU IOANA, prin care solicita indisponibilizarea bunurilor situate in comuna Glavile, jud. Valcea, urmand ca acestea sa fie incredintate administratorului-sechestru, care urmeaza a fi numit. Se certifica, de asemenea, ca prin incheierea nr. 734/11.09.2013, s-a admis cererea si s-a dispus infiintarea sechestrului judiciar asupra imobilelor terenuri ce fac obiectul procesului-verbal de punere in posesie emis de Comuna Glavile, jud. Valcea, in baza hotararii Comisiei Judetene nr. 20/23. 08.1991, inregistrat la nr. 131/28.04.2011. Incheierea poate fi atacata cu apel in 5 zile de la pronuntare la Tribunalul Valcea.	A1
Hotarare Judecatoreasca nr. 734, din 11/09/2013 emis de Judecatoria Dragasani;		
C2	Se transcrie din R.T.I. inscrierea nr. 48495/28.10.2013, a sechestrului judiciar, privind pe reclamanta BADITA MARIA si pe parata SCRIECIU IOANA, bunurile fiind incredintate in paza reclamantei BADITA MARIA si paratei SCRIECIU IOANA, in functie de detinerea fiecarui bun.	A1

Document care conține date cu caracter personal, protejat de prevederile Regulamentului (UE) nr. 679/2016 și Legii 190/2018

Anexa Nr. 1 La Partea I

Teren

Nr cadastral	Suprafaţa (mp)*	Observaţii / Referinţe
35722	2.222	

* Suprafaţa este determinată in planul de proiecţie Stereo 70.

DETALII LINIARE IMOBIL



Date referitoare la teren

Crt	Categorie folosință	Intra vilan	Suprafaţa (mp)	Tarla	Parcelă	Nr. topo	Observaţii / Referinţe
1	arabil	DA	167	207	27/26	-	
2	arabil	DA	144	69	27/26/1	-	
3	arabil	NU	1.861	69	27/26/2	-	
4	arabil	DA	50	69	27/26/3	-	

Lungime Segmente

1) Valorile lungimilor segmentelor sunt obţinute din proiecţie în plan.

Punct început	X / Y	Punct sfârşit	X / Y	Lungime segment (** (m)
1	431.691,311 368.240,453	2	431.693,576 368.246,484	6.442
2	431.693,576 368.246,484	3	431.681,932 368.246,317	11.645
3	431.681,932 368.246,317	4	431.604,618 368.245,184	77.323

Document care conține date cu caracter personal, protejat de prevederile Regulamentului (UE) nr. 679/2016 și Legii 190/2018

Punct început	X / Y	Punct sfârşit	X / Y	Lungime segment (** (m)
4	431.604,618 368.245,184	5	431.534,96 368.244,164	69.665
5	431.534,96 368.244,164	6	431.408,773 368.243,262	126.19
6	431.408,773 368.243,262	7	431.388,38 368.243,7	20.398
7	431.388,38 368.243,7	8	431.374,604 368.244,159	13.784
8	431.374,604 368.244,159	9	431.349,673 368.244,991	24.945
9	431.349,673 368.244,991	10	431.324,816 368.245,821	24.871
10	431.324,816 368.245,821	11	431.322,152 368.239,941	6.455
11	431.322,152 368.239,941	12	431.345,208 368.239,06	23.073
12	431.345,208 368.239,06	13	431.352,666 368.238,733	7.465
13	431.352,666 368.238,733	14	431.368,333 368.238,047	15.682
14	431.368,333 368.238,047	15	431.373,722 368.237,982	5.389
15	431.373,722 368.237,982	16	431.376,757 368.237,945	3.035
16	431.376,757 368.237,945	17	431.388,251 368.237,701	11.497
17	431.388,251 368.237,701	18	431.408,73 368.237,262	20.484
18	431.408,73 368.237,262	19	431.535,026 368.238,165	126.299
19	431.535,026 368.238,165	20	431.686,383 368.240,381	151.373
20	431.686,383 368.240,381	1	431.691,311 368.240,453	4.929

** Lungimile segmentelor sunt determinate în planul de proiecţie Stereo 70 şi sunt rotunjite la 1 milimetru.
*** Distanţa dintre puncte este formată din segmente cumulate ce sunt mai mici decât valoarea 1 milimetru.

Document care conține date cu caracter personal, protejat de prevederile Regulamentului (UE) nr. 679/2016 și Legii 190/2018

DATE DESPRE IMOBILUL NR. 1801

Oficiul de Cadastru şi Publicitate Imobiliară VALCEA
Biroul de Cadastru şi Publicitate Imobiliară Ramnicu Valcea

A. Partea I. Descrierea imobilului

TEREN Necunoscut

Adresa: Loc. Glavile, Str Duiculesti, Nr. 6-8, Jud. Valcea

Nr. Crt	Nr cadastral Nr. topografic	Suprafaţa* (mp)	Observaţii / Referinţe
A1		6.306	Sector cadastral:58 Teren neimprejmuit;

Construcţii

Crt	Nr cadastral Nr. topografic	Adresa	Observaţii / Referinţe
A1.1		Loc. Glavile, Str Duiculesti, Nr. 6-8, Jud. Valcea	Nr. niveluri:2; S. construita la sol:77 mp; S. construita desfasurata:89 mp; LOCUINTA (D+P) EDIFICATA IN 1973
A1.2		Loc. Glavile, Str Duiculesti, Nr. 6-8, Jud. Valcea	Nr. niveluri:1; S. construita la sol:39 mp; S. construita desfasurata:39 mp; LOCUINTA EDIFICATA IN 1967
A1.3		Loc. Glavile, Str Duiculesti, Nr. 6-8, Jud. Valcea	Nr. niveluri:1; S. construita la sol:21 mp; S. construita desfasurata:21 mp; BUCATARIE DE VARA EDIFICATA IN 1967
A1.4		Loc. Glavile, Str Duiculesti, Nr. 6-8, Jud. Valcea	Nr. niveluri:1; S. construita la sol:14 mp; S. construita desfasurata:14 mp; MAGAZIE EDIFICATA IN 1967
A1.5		Loc. Glavile, Str Duiculesti, Nr. 6-8, Jud. Valcea	Nr. niveluri:1; S. construita la sol:19 mp; S. construita desfasurata:19 mp; FANAR EDIFICAT IN 1967
A1.6		Loc. Glavile, Str Duiculesti, Nr. 6-8, Jud. Valcea	Nr. niveluri:1; S. construita la sol:5 mp; S. construita desfasurata:5 mp; PATUL EDIFICAT IN 1967

B. Partea II. Proprietari şi acte

Inscrieri privitoare la dreptul de proprietate şi alte drepturi reale		Referinţe
/		
Act Administrativ nr. 156, din 05/03/2025 emis de PRIMARIA COMUNEI GLAVILE (HCJ NR. 20 DIN 23.08.1991);		
B1	Inscrierea provizorie, drept de PROPRIETATE, dobandit prin Lege, cota actuala 1/1	A1
	1) **DUICU I NICOLAE**	
Act Administrativ nr. 1181, din 23/04/2025 emis de PRIMARIA COMUNEI GLAVILE (adeverinta);		
B2	Inscrierea provizorie, drept de PROPRIETATE, dobandit prin Construire, cota actuala 1/1	A1.1, A1.2, A1.3, A1.4, A1.5, A1.6
	1) **DUICU I NICOLAE**	

C. Partea III. SARCINI .

Inscrieri privind dezmembramintele dreptului de proprietate, drepturi reale de garanţie şi sarcini	Referinţe
NU SUNT	

Document care conține date cu caracter personal, protejat de prevederile Regulamentului (UE) nr. 679/2016 și Legii 190/2018

Anexa Nr. 1 La Partea I

Teren

Nr cadastral	Suprafaţa (mp)*	Observaţii / Referinţe
	6.306	

* Suprafaţa este determinată in planul de proiecţie Stereo 70.

DETALII LINIARE IMOBIL



Date referitoare la teren

Crt	Categorie folosință	Intra vilan	Suprafaţa (mp)	Tarla	Parcelă	Nr. topo	Observaţii / Referinţe
1	curti constructii	DA	863	69	27/43	-	
2	vie	DA	620	69	27/44	-	
3	vie	NU	295	69	27/44/1	-	
4	arabil	NU	4.528	69	27/29	-	

Date referitoare la construcţii

Crt	Număr	Destinaţie construcţie	Supraf. (mp)	Situaţie juridică	Observaţii / Referinţe
A1.1		constructii de locuinte	77	Cu acte	Nr. niveluri:2; S. construita la sol:77 mp; S. construita desfasurata:89 mp; LOCUINTA (D+P) EDIFICATA IN 1973
A1.2		constructii anexa	39	Cu acte	Nr. niveluri:1; S. construita la sol:39 mp; S. construita desfasurata:39 mp; LOCUINTA EDIFICATA IN 1967
A1.3		constructii anexa	21	Cu acte	Nr. niveluri:1; S. construita la sol:21 mp; S. construita desfasurata:21 mp; BUCATARIE DE VARA EDIFICATA IN 1967
A1.4		constructii anexa	14	Cu acte	Nr. niveluri:1; S. construita la sol:14 mp; S. construita desfasurata:14 mp; MAGAZIE EDIFICATA IN 1967
A1.5		constructii anexa	19	Cu acte	Nr. niveluri:1; S. construita la sol:19 mp; S. construita desfasurata:19 mp; FANAR EDIFICAT IN 1967

Document care conține date cu caracter personal, protejat de prevederile Regulamentului (UE) nr. 679/2016 și Legii 190/2018

Crt	Număr	Destinaţie construcţie	Supraf. (mp)	Situaţie juridică	Observaţii / Referinţe
A1.6		constructii anexa	5	Cu acte	Nr. niveluri:1; S. construita la sol:5 mp; S. construita desfasurata:5 mp; PATUL EDIFICAT IN 1967

Lungime Segmente
1) Valorile lungimilor segmentelor sunt obţinute din proiecţie în plan.

Punct început	X / Y	Punct sfârşit	X / Y	Lungime segment (** (m)
1	431.322,152 368.239,941	2	431.319,252 368.233,047	7.479
3	431.315,598 368.224,358	4	431.314,205 368.221,137	3.509
5	431.312,519 368.217,942	6	431.311,176 368.214,679	3.529
7	431.316,338 368.214,237	8	431.325,321 368.213,667	9.001
9	431.333,021 368.212,988	10	431.343,283 368.212,917	10.262
11	431.356,119 368.213,105	12	431.373,035 368.212,991	16.916
13	431.374,09 368.212,97	14	431.374,218 368.218,969	6.0
15	431.387,864 368.218,705	16	431.408,594 368.218,26	20.735
17	431.449,134 368.218,55	18	431.524,147 368.219,087	75.015
19	431.535,233 368.219,166	20	431.627,554 368.220,518	92.331
21	431.665,404 368.227,072	22	431.538,157 368.225,209	127.261
23	431.538,337 368.231,213	24	431.683,64 368.233,34	145.319
25	431.689,648 368.236,028	26	431.691,311 368.240,453	4.728
27	431.686,383 368.240,381	28	431.535,026 368.238,165	151.373
29	431.408,73 368.237,262	30	431.388,251 368.237,701	20.484
31	431.376,757 368.237,945	32	431.373,722 368.237,982	3.035
33	431.368,333 368.238,047	34	431.352,666 368.238,733	15.682
35	431.345,208 368.239,06	1	431.322,152 368.239,941	23.073

Punct început	X / Y	Punct sfârşit	X / Y	Lungime segment (** (m)
2	431.319,252 368.233,047	3	431.315,598 368.224,358	9.426
4	431.314,205 368.221,137	5	431.312,519 368.217,942	3.613
6	431.311,176 368.214,679	7	431.316,338 368.214,237	5.181
8	431.325,321 368.213,667	9	431.333,021 368.212,988	7.73
10	431.343,283 368.212,917	11	431.356,119 368.213,105	12.837
12	431.373,035 368.212,991	13	431.374,09 368.212,97	1.055
14	431.374,218 368.218,969	15	431.387,864 368.218,705	13.648
16	431.408,594 368.218,26	17	431.449,134 368.218,55	40.54
18	431.524,147 368.219,087	19	431.535,233 368.219,166	11.087
20	431.627,554 368.220,518	21	431.665,404 368.227,072	38.414
22	431.538,157 368.225,209	23	431.538,337 368.231,213	6.006
24	431.683,64 368.233,34	25	431.689,648 368.236,028	6.582
26	431.691,311 368.240,453	27	431.686,383 368.240,381	4.929
28	431.535,026 368.238,165	29	431.408,73 368.237,262	126.299
30	431.388,251 368.237,701	31	431.376,757 368.237,945	11.497
32	431.373,722 368.237,982	33	431.368,333 368.238,047	5.389
34	431.352,666 368.238,733	35	431.345,208 368.239,06	7.465

**** Lungimile segmentelor sunt determinate în planul de proiecţie Stereo 70 şi sunt rotunjite la 1 milimetru.**
***** Distanţa dintre puncte este formată din segmente cumulate ce sunt mai mici decât valoarea 1 milimetru.**

Document care conține date cu caracter personal, protejat de prevederile Regulamentului (UE) nr. 679/2016 și Legii 190/2018

DATE DESPRE IMOBILUL NR. 1802

Oficiul de Cadastru şi Publicitate Imobiliară VALCEA
Biroul de Cadastru şi Publicitate Imobiliară Ramnicu Valcea

A. Partea I. Descrierea imobilului

TEREN Extravilan

Adresa: Jud. Valcea, PUNCTUL "LUNCA"

Nr. Crt	Nr cadastral Nr. topografic	Suprafaţa* (mp)	Observaţii / Referinţe
A1		828	Sector cadastral:58 Teren neimprejmuit;

B. Partea II. Proprietari şi acte

Inscrieri privitoare la dreptul de proprietate şi alte drepturi reale		Referinţe
/		
Act Administrativ nr. 1180, din 09/09/2004 emis de CJPSDPAT VALCEA (titlu de proprietate);		
B1	Intabulare, drept de PROPRIETATE, dobandit prin Lege, cota actuala 1/1	A1
	1) **POPA I GH ION**	

C. Partea III. SARCINI .

Inscrieri privind dezmembramintele dreptului de proprietate, drepturi reale de garanţie şi sarcini	Referinţe
NU SUNT	

Document care conține date cu caracter personal, protejat de prevederile Regulamentului (UE) nr. 679/2016 și Legii 190/2018

Anexa Nr. 1 La Partea I

Teren

Nr cadastral	Suprafaţa (mp)*	Observaţii / Referinţe
	828	

* Suprafaţa este determinată in planul de proiecţie Stereo 70.

DETALII LINIARE IMOBIL

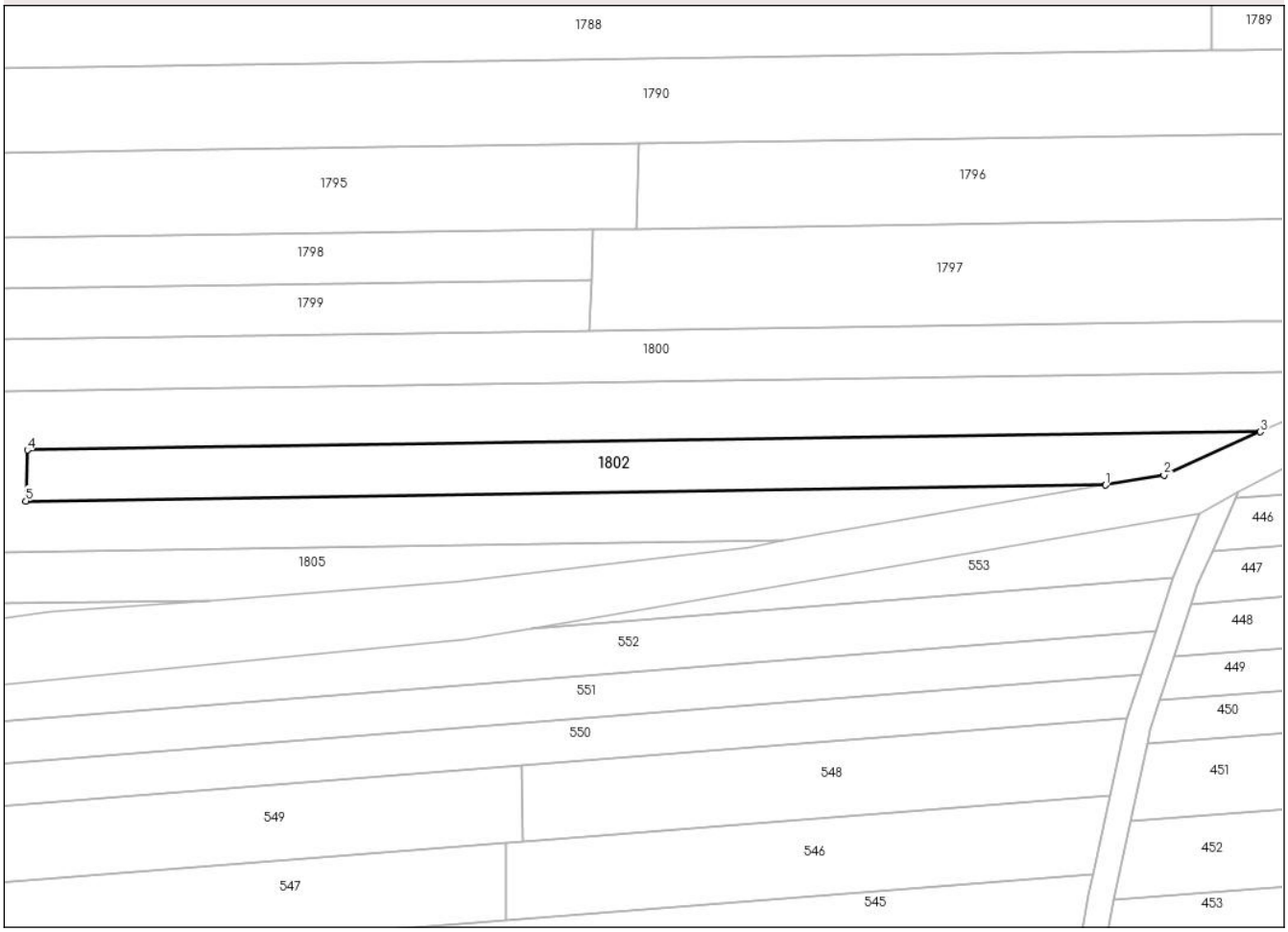

Date referitoare la teren

Crt	Categorie folosință	Intra vilan	Suprafaţa (mp)	Tarla	Parcelă	Nr. topo	Observaţii / Referinţe
1	arabil	NU	828	69	27/28	-	

Lungime Segmente
1) Valorile lungimilor segmentelor sunt obţinute din proiecţie în plan.

Punct început	X / Y	Punct sfârşit	X / Y	Lungime segment (** (m)
1	431.665,404 368.227,072	2	431.672,297 368.228,266	6.995
2	431.672,297 368.228,266	3	431.683,64 368.233,34	12.426
3	431.683,64 368.233,34	4	431.538,337 368.231,213	145.319
4	431.538,337 368.231,213	5	431.538,157 368.225,209	6.006
5	431.538,157 368.225,209	1	431.665,404 368.227,072	127.261

Document care conține date cu caracter personal, protejat de prevederile Regulamentului (UE) nr. 679/2016 și Legii 190/2018

** Lungimile segmentelor sunt determinate în planul de proiecţie Stereo 70 şi sunt rotunjite la 1 milimetru.
*** Distanţa dintre puncte este formată din segmente cumulate ce sunt mai mici decât valoarea 1 milimetru.

Document care conține date cu caracter personal, protejat de prevederile Regulamentului (UE) nr. 679/2016 și Legii 190/2018

DATE DESPRE IMOBILUL NR. 1803

Oficiul de Cadastru şi Publicitate Imobiliară VALCEA
Biroul de Cadastru şi Publicitate Imobiliară Ramnicu Valcea

A. Partea I. Descrierea imobilului

TEREN Extravilan

Adresa: Jud. Valcea, PUNCTUL "LA DUICU"

Nr. Crt	Nr cadastral Nr. topografic	Suprafaţa* (mp)	Observaţii / Referinţe
A1		450	Sector cadastral:58 Teren neimprejmuit;

B. Partea II. Proprietari şi acte

Inscrieri privitoare la dreptul de proprietate şi alte drepturi reale		Referinţe
/		
Act Administrativ nr. 165, din 06/03/2025 emis de PRIMARIA COMUNEI GLAVILE (HCJ NR. 20 DIN 23.08.1991);		
B1	Inscrierea provizorie, drept de PROPRIETATE, dobandit prin Lege, cota actuala 1/1	A1
	1) **BADITA MARIA** 2) **BABCHIN MARIETA**	

C. Partea III. SARCINI .

Inscrieri privind dezmembramintele dreptului de proprietate, drepturi reale de garanţie şi sarcini	Referinţe
NU SUNT	

Document care conține date cu caracter personal, protejat de prevederile Regulamentului (UE) nr. 679/2016 și Legii 190/2018

Anexa Nr. 1 La Partea I

Teren

Nr cadastral	Suprafaţa (mp)*	Observaţii / Referinţe
	450	

* Suprafaţa este determinată in planul de proiecţie Stereo 70.

DETALII LINIARE IMOBIL

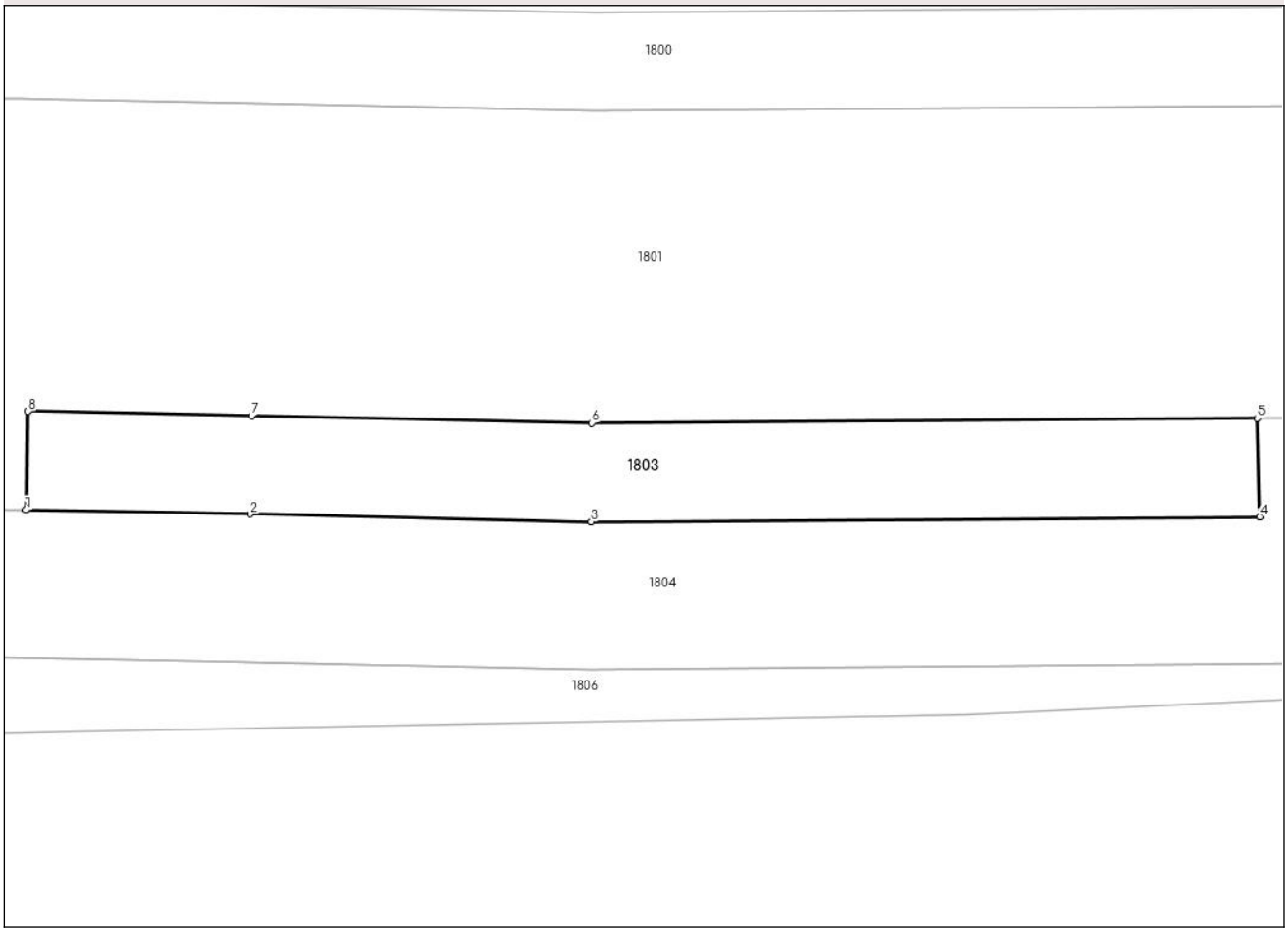

Date referitoare la teren

Crt	Categorie folosință	Intra vilan	Suprafaţa (mp)	Tarla	Parcelă	Nr. topo	Observaţii / Referinţe
1	arabil	NU	450	69	27/34	-	

Lungime Segmente
1) Valorile lungimilor segmentelor sunt obţinute din proiecţie în plan.

Punct început	X / Y	Punct sfârşit	X / Y	Lungime segment (** (m)
1	431.374,09 368.212,97	2	431.387,741 368.212,706	13.654
2	431.387,741 368.212,706	3	431.408,551 368.212,26	20.815
3	431.408,551 368.212,26	4	431.449,287 368.212,551	40.737
4	431.449,287 368.212,551	5	431.449,134 368.218,55	6.001
5	431.449,134 368.218,55	6	431.408,594 368.218,26	40.54

Document care conține date cu caracter personal, protejat de prevederile Regulamentului (UE) nr. 679/2016 și Legii 190/2018

Punct început	X / Y	Punct sfârşit	X / Y	Lungime segment (** (m)
6	431.408,594 368.218,26	7	431.387,864 368.218,705	20.735
7	431.387,864 368.218,705	8	431.374,218 368.218,969	13.648
8	431.374,218 368.218,969	1	431.374,09 368.212,97	6.0

** Lungimile segmentelor sunt determinate în planul de proiecţie Stereo 70 şi sunt rotunjite la 1 milimetru.
*** Distanţa dintre puncte este formată din segmente cumulate ce sunt mai mici decât valoarea 1 milimetru.

Document care conține date cu caracter personal, protejat de prevederile Regulamentului (UE) nr. 679/2016 și Legii 190/2018

DATE DESPRE IMOBILUL NR. 1804

Oficiul de Cadastru şi Publicitate Imobiliară VALCEA
Biroul de Cadastru şi Publicitate Imobiliară Ramnicu Valcea

A. Partea I. Descrierea imobilului

TEREN Necunoscut

Adresa: Loc. Glavile, Jud. Valcea, PUNCTUL "LA DUICU"

Nr. Crt	Nr cadastral Nr. topografic	Suprafaţa* (mp)	Observaţii / Referinţe
A1		2.265	Sector cadastral:58 Teren neimprejmuit;

B. Partea II. Proprietari şi acte

Inscrieri privitoare la dreptul de proprietate şi alte drepturi reale		Referinţe
/		
Act Administrativ nr. 166, din 06/03/2025 emis de PRIMARIA COMUNEI GLAVILE (HCJ NR. 20 DIN 23.08.1991);		
B1	Inscrierea provizorie, drept de PROPRIETATE, dobandit prin Lege, cota actuala 1/1	A1
	1) **FLOREA GHEORGHE** 2) **FLOREA ANA** 3) **FLOREA ALEXANDRU**	

C. Partea III. SARCINI .

Inscrieri privind dezmembramintele dreptului de proprietate, drepturi reale de garanţie şi sarcini	Referinţe
NU SUNT	

Document care conține date cu caracter personal, protejat de prevederile Regulamentului (UE) nr. 679/2016 și Legii 190/2018

Anexa Nr. 1 La Partea I

Teren

Nr cadastral	Suprafaţa (mp)*	Observaţii / Referinţe
	2.265	

* Suprafaţa este determinată in planul de proiecţie Stereo 70.

DETALII LINIARE IMOBIL

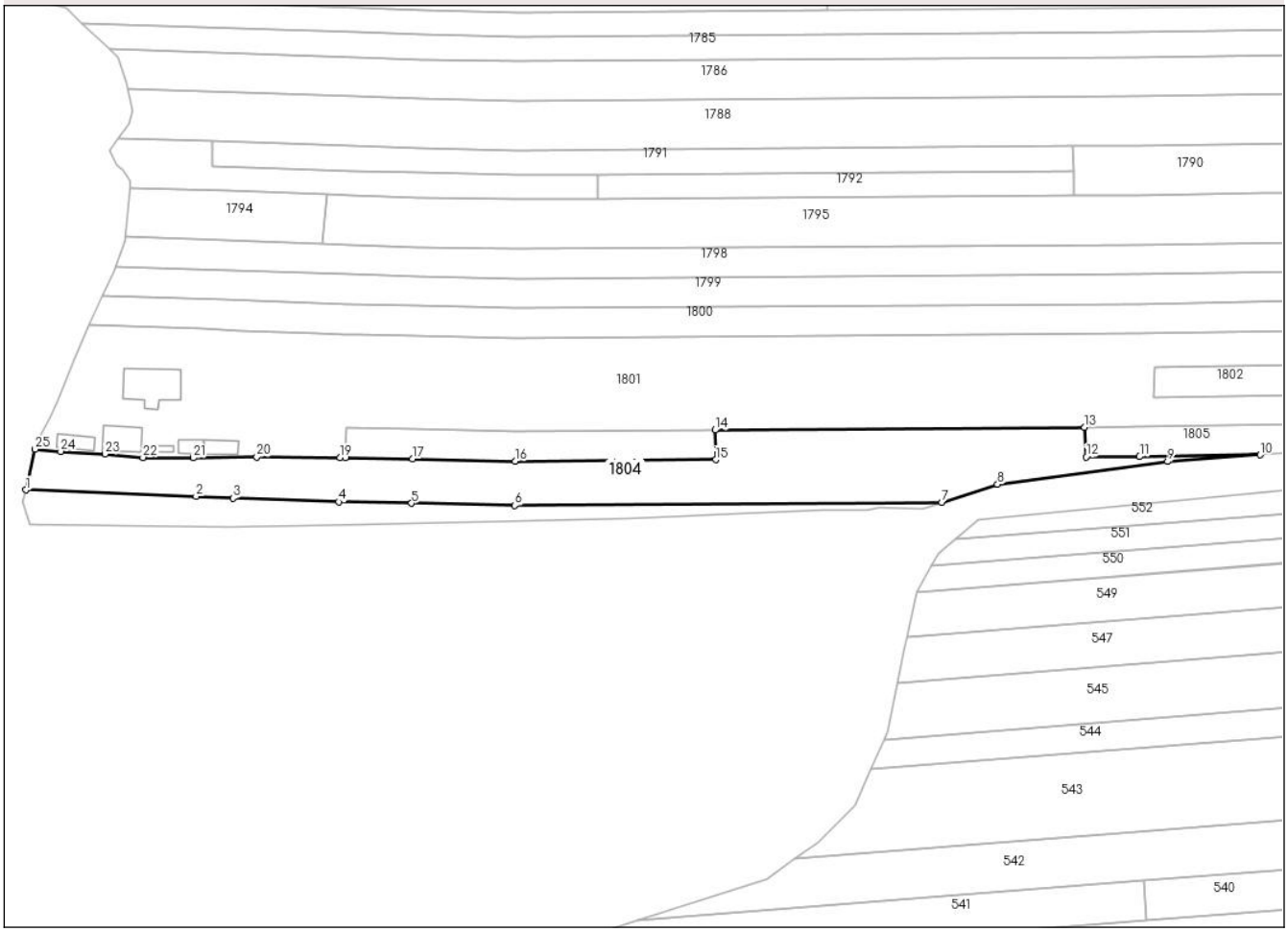

Date referitoare la teren

Crt	Categorie folosință	Intra vilan	Suprafaţa (mp)	Tarla	Parcelă	Nr. topo	Observaţii / Referinţe
1	arabil	DA	544	69	27/38/1	-	
2	arabil	NU	450	69	27/32	-	
3	arabil	NU	1.271	69	27/38	-	

Lungime Segmente

1) Valorile lungimilor segmentelor sunt obţinute din proiecţie în plan.

Punct început	X / Y	Punct sfârşit	X / Y	Lungime segment (** (m)
1	431.309,275 368.206,408	2	431.343,814 368.205,088	34.564
3	431.351,315 368.204,76	4	431.372,787 368.203,994	21.486
5	431.387,558 368.203,708	6	431.408,487 368.203,259	20.934
7	431.495,152 368.203,888	8	431.506,432 368.207,547	11.858

Punct început	X / Y	Punct sfârşit	X / Y	Lungime segment (** (m)
2	431.343,814 368.205,088	3	431.351,315 368.204,76	7.508
4	431.372,787 368.203,994	5	431.387,558 368.203,708	14.773
6	431.408,487 368.203,259	7	431.495,152 368.203,888	86.667
8	431.506,432 368.207,547	9	431.540,972 368.212,158	34.847

Document care conține date cu caracter personal, protejat de prevederile Regulamentului (UE) nr. 679/2016 și Legii 190/2018

Punct început	X / Y	Punct sfârşit	X / Y	Lungime segment (** (m)
9	431.540,972 368.212,158	10	431.559,772 368.213,525	18.85
11	431.535,298 368.213,166	12	431.524,425 368.213,089	10.873
13	431.524,147 368.219,087	14	431.449,134 368.218,55	75.015
15	431.449,287 368.212,551	16	431.408,551 368.212,26	40.737
17	431.387,741 368.212,706	18	431.374,09 368.212,97	13.654
19	431.373,035 368.212,991	20	431.356,119 368.213,105	16.916
21	431.343,283 368.212,917	22	431.333,021 368.212,988	10.262
23	431.325,321 368.213,667	24	431.316,338 368.214,237	9.001
25	431.311,176 368.214,679	1	431.309,275 368.206,408	8.486

Punct început	X / Y	Punct sfârşit	X / Y	Lungime segment (** (m)
10	431.559,772 368.213,525	11	431.535,298 368.213,166	24.477
12	431.524,425 368.213,089	13	431.524,147 368.219,087	6.005
14	431.449,134 368.218,55	15	431.449,287 368.212,551	6.001
16	431.408,551 368.212,26	17	431.387,741 368.212,706	20.815
18	431.374,09 368.212,97	19	431.373,035 368.212,991	1.055
20	431.356,119 368.213,105	21	431.343,283 368.212,917	12.837
22	431.333,021 368.212,988	23	431.325,321 368.213,667	7.73
24	431.316,338 368.214,237	25	431.311,176 368.214,679	5.181

** Lungimile segmentelor sunt determinate în planul de proiecţie Stereo 70 şi sunt rotunjite la 1 milimetru.
*** Distanţa dintre puncte este formată din segmente cumulate ce sunt mai mici decât valoarea 1 milimetru.

Document care conține date cu caracter personal, protejat de prevederile Regulamentului (UE) nr. 679/2016 și Legii 190/2018

DATE DESPRE IMOBILUL NR. 1805

Oficiul de Cadastru şi Publicitate Imobiliară VALCEA
Biroul de Cadastru şi Publicitate Imobiliară Ramnicu Valcea

A. Partea I. Descrierea imobilului

TEREN Extravilan

Adresa: Jud. Valcea, PUNCTUL "LA DUICU"

Nr. Crt	Nr cadastral Nr. topografic	Suprafaţa* (mp)	Observaţii / Referinţe
A1		450	Sector cadastral:58 Teren neimprejmuit;

B. Partea II. Proprietari şi acte

Inscrieri privitoare la dreptul de proprietate şi alte drepturi reale		Referinţe
/		
Act Administrativ nr. 166, din 06/03/2025 emis de PRIMARIA COMUNEI GLAVILE (HCJ NR. 20 DIN 23.08.1991);		
B1	Inscrierea provizorie, drept de PROPRIETATE, dobandit prin Lege, cota actuala 1/1	A1
	1) **FLOREA CONSTANTIN** 2) **FLOREA FLORENTIN** 3) **BADITA NICOLITA** 4) **PREDESCU ELENA**	

C. Partea III. SARCINI .

Inscrieri privind dezmembramintele dreptului de proprietate, drepturi reale de garanţie şi sarcini	Referinţe
NU SUNT	

Document care conține date cu caracter personal, protejat de prevederile Regulamentului (UE) nr. 679/2016 și Legii 190/2018

Anexa Nr. 1 La Partea I

Teren

Nr cadastral	Suprafaţa (mp)*	Observaţii / Referinţe
	450	

* Suprafaţa este determinată in planul de proiecţie Stereo 70.

DETALII LINIARE IMOBIL

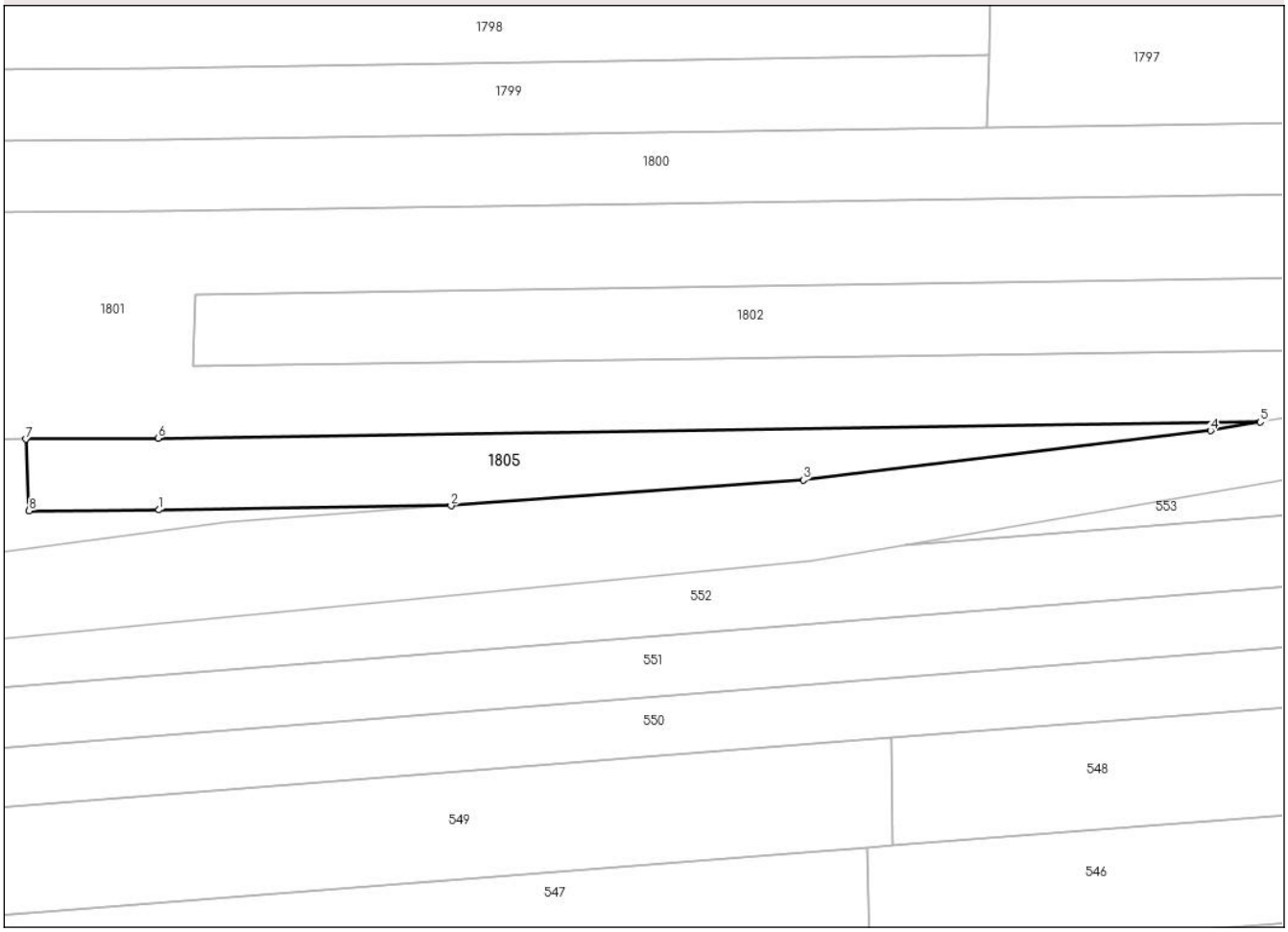

Date referitoare la teren

Crt	Categorie folosință	Intra vilan	Suprafaţa (mp)	Tarla	Parcelă	Nr. topo	Observaţii / Referinţe
1	arabil	NU	450	69	27/31	-	

Lungime Segmente
1) Valorile lungimilor segmentelor sunt obţinute din proiecţie în plan.

Punct început	X / Y	Punct sfârşit	X / Y	Lungime segment (** (m)
1	431.535,298 368.213,166	2	431.559,772 368.213,525	24.477
2	431.559,772 368.213,525	3	431.589,269 368.215,669	29.574
3	431.589,269 368.215,669	4	431.623,385 368.219,796	34.364
4	431.623,385 368.219,796	5	431.627,554 368.220,518	4.231
5	431.627,554 368.220,518	6	431.535,233 368.219,166	92.331

Document care conține date cu caracter personal, protejat de prevederile Regulamentului (UE) nr. 679/2016 și Legii 190/2018

Punct început	X / Y	Punct sfârşit	X / Y	Lungime segment (** (m)
6	431.535,233 368.219,166	7	431.524,147 368.219,087	11.087
7	431.524,147 368.219,087	8	431.524,425 368.213,089	6.005
8	431.524,425 368.213,089	1	431.535,298 368.213,166	10.873

** Lungimile segmentelor sunt determinate în planul de proiecţie Stereo 70 şi sunt rotunjite la 1 milimetru.
*** Distanţa dintre puncte este formată din segmente cumulate ce sunt mai mici decât valoarea 1 milimetru.

Document care conține date cu caracter personal, protejat de prevederile Regulamentului (UE) nr. 679/2016 și Legii 190/2018

DATE DESPRE IMOBILUL NR. 1806

Oficiul de Cadastru şi Publicitate Imobiliară VALCEA
Biroul de Cadastru şi Publicitate Imobiliară Ramnicu Valcea

A. Partea I. Descrierea imobilului

TEREN Necunoscut

Adresa: Loc. Glavile, Jud. Valcea, PUNCTUL "LA DUICU"

Nr. Crt	Nr cadastral Nr. topografic	Suprafaţa* (mp)	Observaţii / Referinţe
A1		Din acte: 965 Masurata: 705	Sector cadastral:58 Teren neimprejmuit;

B. Partea II. Proprietari şi acte

Inscrieri privitoare la dreptul de proprietate şi alte drepturi reale		Referinţe
/		
Act Administrativ nr. 872/46591, din 01/10/2002 emis de CJPSDPAT VALCEA (titlu de proprietate);		
B1	Intabulare, drept de PROPRIETATE, dobandit prin Lege, cota actuala 1/1	A1
	1) **NICOLAESCU CONSTANTIN** DEFUNCT:Da 2) **NICOLAESCU GHEORGHE** DEFUNCT:Da	

C. Partea III. SARCINI .

Inscrieri privind dezmembramintele dreptului de proprietate, drepturi reale de garanţie şi sarcini	Referinţe
NU SUNT	

Document care conține date cu caracter personal, protejat de prevederile Regulamentului (UE) nr. 679/2016 și Legii 190/2018

Anexa Nr. 1 La Partea I

Teren

Nr cadastral	Suprafaţa (mp)*	Observaţii / Referinţe
	Din acte: 965 Masurata: 705	

* Suprafaţa este determinată in planul de proiecţie Stereo 70.

DETALII LINIARE IMOBIL

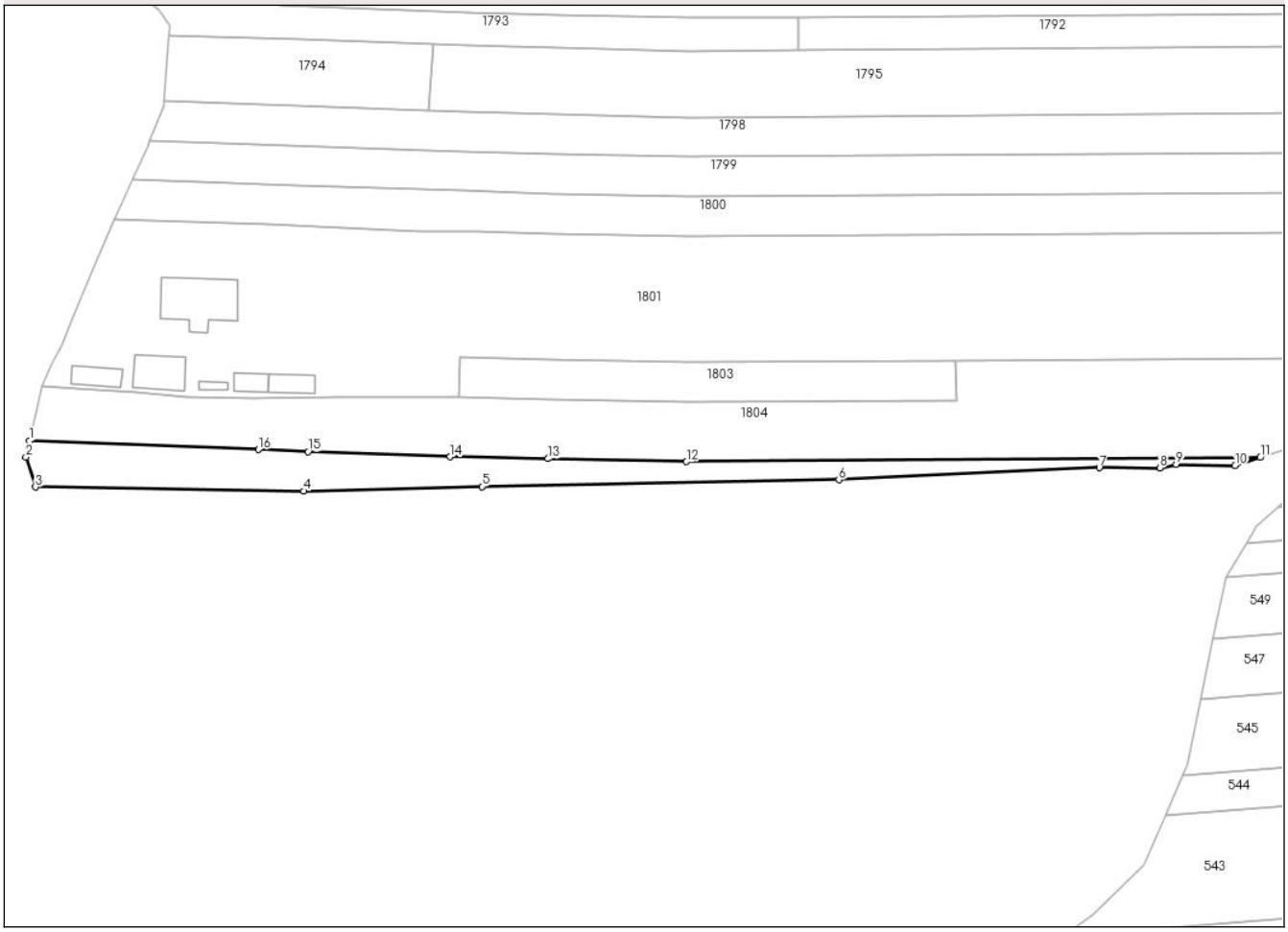

Date referitoare la teren

Crt	Categorie folosinţă	Intra vilan	Suprafaţa (mp)	Tarla	Parcelă	Nr. topo	Observaţii / Referinţe
1	arabil	DA	405	2072	1	-	
2	arabil	NU	300	69	27/32	-	

Lungime Segmente
1) Valorile lungimilor segmentelor sunt obţinute din proiecţie în plan.

Punct început	X / Y	Punct sfârşit	X / Y	Lungime segment (** (m)
1	431.309,275 368.206,408	2	431.308,712 368.203,957	2.515
2	431.308,712 368.203,957	3	431.310,167 368.199,438	4.747
3	431.310,167 368.199,438	4	431.350,667 368.198,808	40.505
4	431.350,667 368.198,808	5	431.377,587 368.199,503	26.929

Document care conține date cu caracter personal, protejat de prevederile Regulamentului (UE) nr. 679/2016 și Legii 190/2018

Punct început	X / Y	Punct sfârşit	X / Y	Lungime segment (** (m)
5	431.377,587 368.199,503	6	431.431,503 368.200,529	53.926
6	431.431,503 368.200,529	7	431.470,854 368.202,345	39.393
7	431.470,854 368.202,345	8	431.479,985 368.202,326	9.131
8	431.479,985 368.202,326	9	431.482,438 368.202,879	2.515
9	431.482,438 368.202,879	10	431.491,345 368.202,653	8.91
10	431.491,345 368.202,653	11	431.495,152 368.203,888	4.003
11	431.495,152 368.203,888	12	431.408,487 368.203,259	86.667
12	431.408,487 368.203,259	13	431.387,558 368.203,708	20.934
13	431.387,558 368.203,708	14	431.372,787 368.203,994	14.773
14	431.372,787 368.203,994	15	431.351,315 368.204,76	21.486
15	431.351,315 368.204,76	16	431.343,814 368.205,088	7.508
16	431.343,814 368.205,088	1	431.309,275 368.206,408	34.564

** Lungimile segmentelor sunt determinate în planul de proiecţie Stereo 70 şi sunt rotunjite la 1 milimetru.
*** Distanţa dintre puncte este formată din segmente cumulate ce sunt mai mici decât valoarea 1 milimetru.

Document care conține date cu caracter personal, protejat de prevederile Regulamentului (UE) nr. 679/2016 și Legii 190/2018