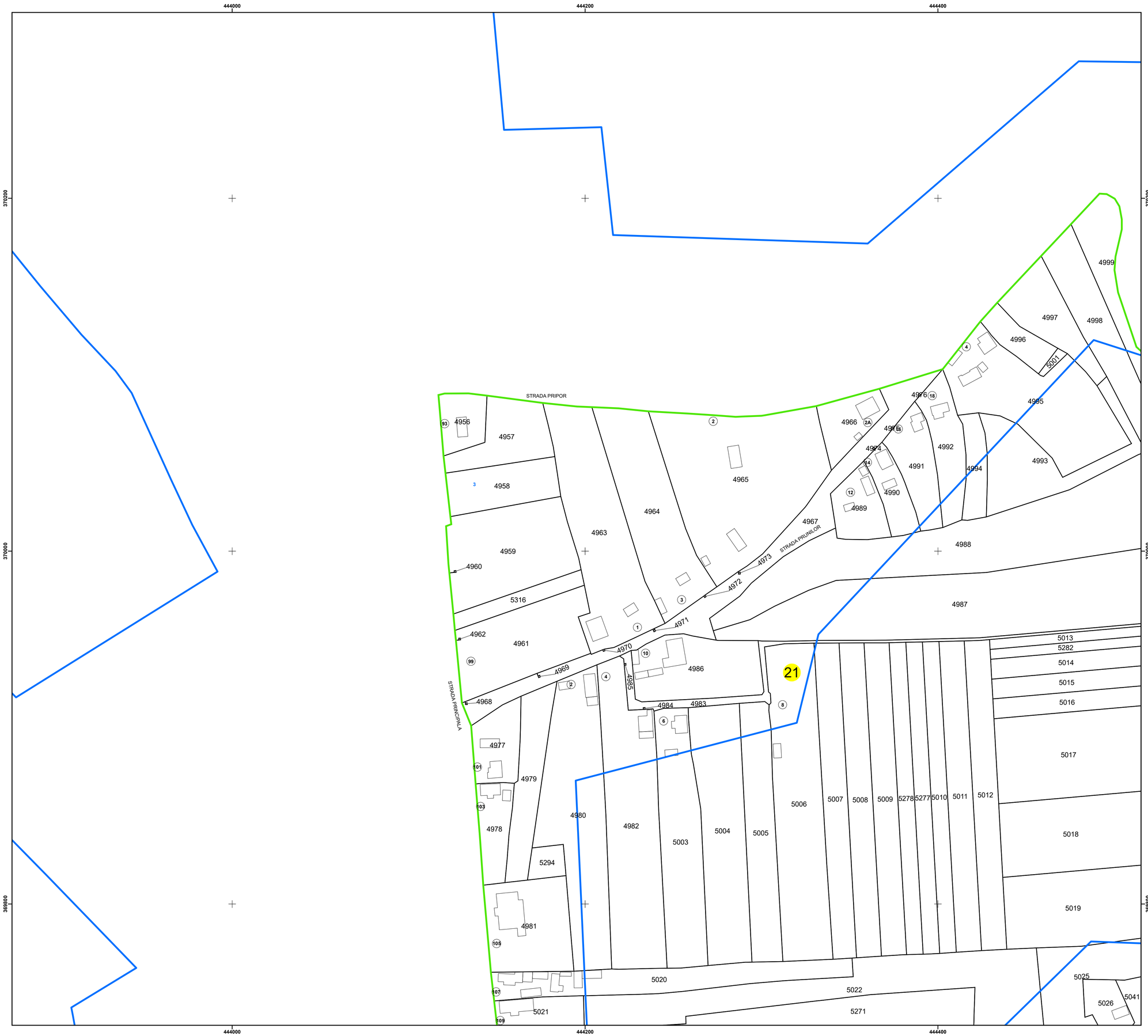

N

PLAN CADASTRAL
UAT: DRĂGOEȘTI
JUDEȚUL VÂLCEA

Sector Cadastral:
21

Scara 1:1000
PLANȘA 1

LEGENDĂ

- Limită UAT
- Limită intravilan
- Limită sector cadastral
- Limită imobil
- Limită construcții
- Număr sector cadastral — 21
- Număr identificator imobil — 5041
- Număr poștal — 15

SCHIȚA DISPUNERII SECTOARELOR CADASTRALE

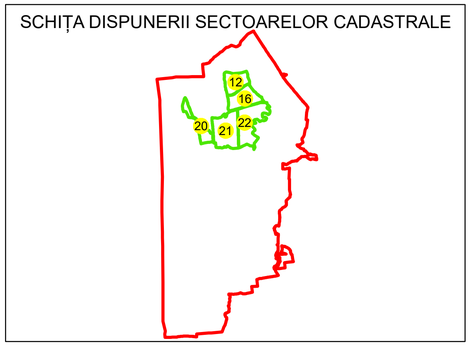

SCHIȚA DISPUNERII PLANȘELOR

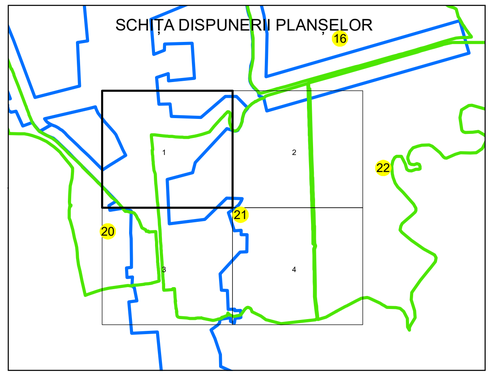

Sistem de proiecție: STEREO 70

Spre publicare

AGENTIA NATIONALA DE CADASTRU SI PUBLICITARE IMOBILIARA

Scara 1:1000	" SERVICII DE ÎNREGISTRARE SISTEMATICĂ ÎN SISTEMUL INTEGRAT DE CADASTRU SI CARTE FUNCIARĂ A IMOBILELOR DIN UAT DRĂGOEȘTI JUDEȚUL VÂLCEA"
Data 28.07.2025	

S.C. Best Way Survey S.R.L.

Manager proiect	Irinel Cătălin NICULAE
Data	28.07.2025
Semnatura	Semnat electronic

Niculae Irinel Catalin
O = BEST WAY SURVEY S.R.L.
30/07/2025 09:34:02 UTC+02