DATE DESPRE IMOBILUL NR. 1

Oficiul de Cadastru şi Publicitate Imobiliară VALCEA
Biroul de Cadastru şi Publicitate Imobiliară Ramnicu Valcea

A. Partea I. Descrierea imobilului

Unitate individuală

Adresa: Loc. Jiblea Noua, Str Anton Pann, Nr. 286, Et. PARTER, Ap. 1, Jud. Valcea

Părţi comune: acoperis

Nr crt	Nr cadastral	Suprafaţa construită	Suprafaţa utilă (mp)	Cote părţi comune	Cote teren	Observaţii / Referinţe
A1	35282-C1-U1	0	51,09	1/2	1/2	APARTAMENT COMPUS DIN 2 CAMERE SI DEPENDINTE

B. Partea II. Proprietari şi acte

Inscrieri privitoare la dreptul de proprietate şi alte drepturi reale		Referinţe
/		
Act Notarial nr. 1411, din 15/09/2009 emis de B.N.P. GRESOIU DUMITRU (act de partaj);		
B3	Intabulare, drept de PROPRIETATE, dobandit prin Iesire Din Indiviziune, cota actuala 1/1	A1
	1) **ACHIM VASILE**	

C. Partea III. SARCINI .

Inscrieri privind dezmembramintele dreptului de proprietate, drepturi reale de garanţie şi sarcini	Referinţe
NU SUNT	

Document care conține date cu caracter personal, protejat de prevederile Regulamentului (UE) nr. 679/2016 și Legii 190/2018

Anexa Nr. 1 La Partea I

Unitate individuală, Adresa: Loc. Jiblea Noua, Str Anton Pann, Nr. 286, Et. PARTER, Ap. 1, Jud. Valcea
Părţi comune: acoperis

Nr crt	Nr cadastral	Suprafaţa construită	Suprafaţa utilă (mp)	Cote părţi comune	Cote teren	Observaţii / Referinţe
A1	35282-C1-U1	0	51,09	1/2	1/2	APARTAMENT COMPUS DIN 2 CAMERE SI DEPENDINTE

Document care conține date cu caracter personal, protejat de prevederile Regulamentului (UE) nr. 679/2016 și Legii 190/2018

DATE DESPRE IMOBILUL NR. 2

Oficiul de Cadastru şi Publicitate Imobiliară VALCEA
Biroul de Cadastru şi Publicitate Imobiliară Ramnicu Valcea

A. Partea I. Descrierea imobilului

Unitate individuală

Adresa: Loc. Jiblea Noua, Str Anton Pann, Nr. 286, Ap. 2, Jud. Valcea

Părţi comune: acoperis

Nr crt	Nr cadastral	Suprafaţa construită	Suprafaţa utilă (mp)	Cote părţi comune	Cote teren	Observaţii / Referinţe
A1	35282-C1-U2	0	41,32	1/2	1/2	APARTAMENT COMPUS DIN 2 CAMERE SI DEPENDINTE

B. Partea II. Proprietari şi acte

Inscrieri privitoare la dreptul de proprietate şi alte drepturi reale		Referinţe
/		
Act Notarial nr. 1413, din 15/09/2009 emis de B.N.P. GRESOIU DUMITRU (contract de vanzare-cumparare);		
B4	Intabulare, drept de PROPRIETATE, dobandit prin Conventie, cota actuala 1/1	A1
	1) **ACHIM CONSTANTIN** 2) **ACHIM ELENA-ROXANA**	

C. Partea III. SARCINI .

Inscrieri privind dezmembramintele dreptului de proprietate, drepturi reale de garanţie şi sarcini	Referinţe
NU SUNT	

Document care conține date cu caracter personal, protejat de prevederile Regulamentului (UE) nr. 679/2016 și Legii 190/2018

Anexa Nr. 1 La Partea I

Unitate individuală, Adresa: Loc. Jiblea Noua, Str Anton Pann, Nr. 286, Ap. 2, Jud. Valcea
Părţi comune: acoperis

Nr crt	Nr cadastral	Suprafaţa construită	Suprafaţa utilă (mp)	Cote părţi comune	Cote teren	Observaţii / Referinţe
A1	35282-C1-U2	0	41,32	1/2	1/2	APARTAMENT COMPUS DIN 2 CAMERE SI DEPENDINTE

Document care conține date cu caracter personal, protejat de prevederile Regulamentului (UE) nr. 679/2016 și Legii 190/2018

DATE DESPRE IMOBILUL NR. 1000

Oficiul de Cadastru şi Publicitate Imobiliară VALCEA
Biroul de Cadastru şi Publicitate Imobiliară Ramnicu Valcea

A. Partea I. Descrierea imobilului

TEREN Intravilan

Adresa: Loc. Jiblea Noua, Jud. Valcea

Nr. Crt	Nr cadastral Nr. topografic	Suprafaţa* (mp)	Observaţii / Referinţe
A1		170	Sector cadastral:65 Teren neimprejmuit;

B. Partea II. Proprietari şi acte

Inscrieri privitoare la dreptul de proprietate şi alte drepturi reale		Referinţe
/		
Act Administrativ nr. 16250, din 30/09/2025 emis de PRIMARIA ORASULUI CALIMANESTI (adeverinta);		
B1	Inscrierea posesiei, drept de PROPRIETATE, dobandit prin Lege, cota actuala 1/1	A1
	1) **NEIDENTIFICAT NEIDENTIFICAT**	
Act Normativ nr. 7, din 13/03/1996 emis de PARLAMENTUL ROMANIEI (lege);		
B2	Se noteaza mentiunea proprietar neidentificat.	A1

C. Partea III. SARCINI .

Inscrieri privind dezmembramintele dreptului de proprietate, drepturi reale de garanţie şi sarcini	Referinţe
NU SUNT	

Document care conține date cu caracter personal, protejat de prevederile Regulamentului (UE) nr. 679/2016 și Legii 190/2018

Anexa Nr. 1 La Partea I

Teren

Nr cadastral	Suprafaţa (mp)*	Observaţii / Referinţe
	170	

* Suprafaţa este determinată in planul de proiecţie Stereo 70.

DETALII LINIARE IMOBIL

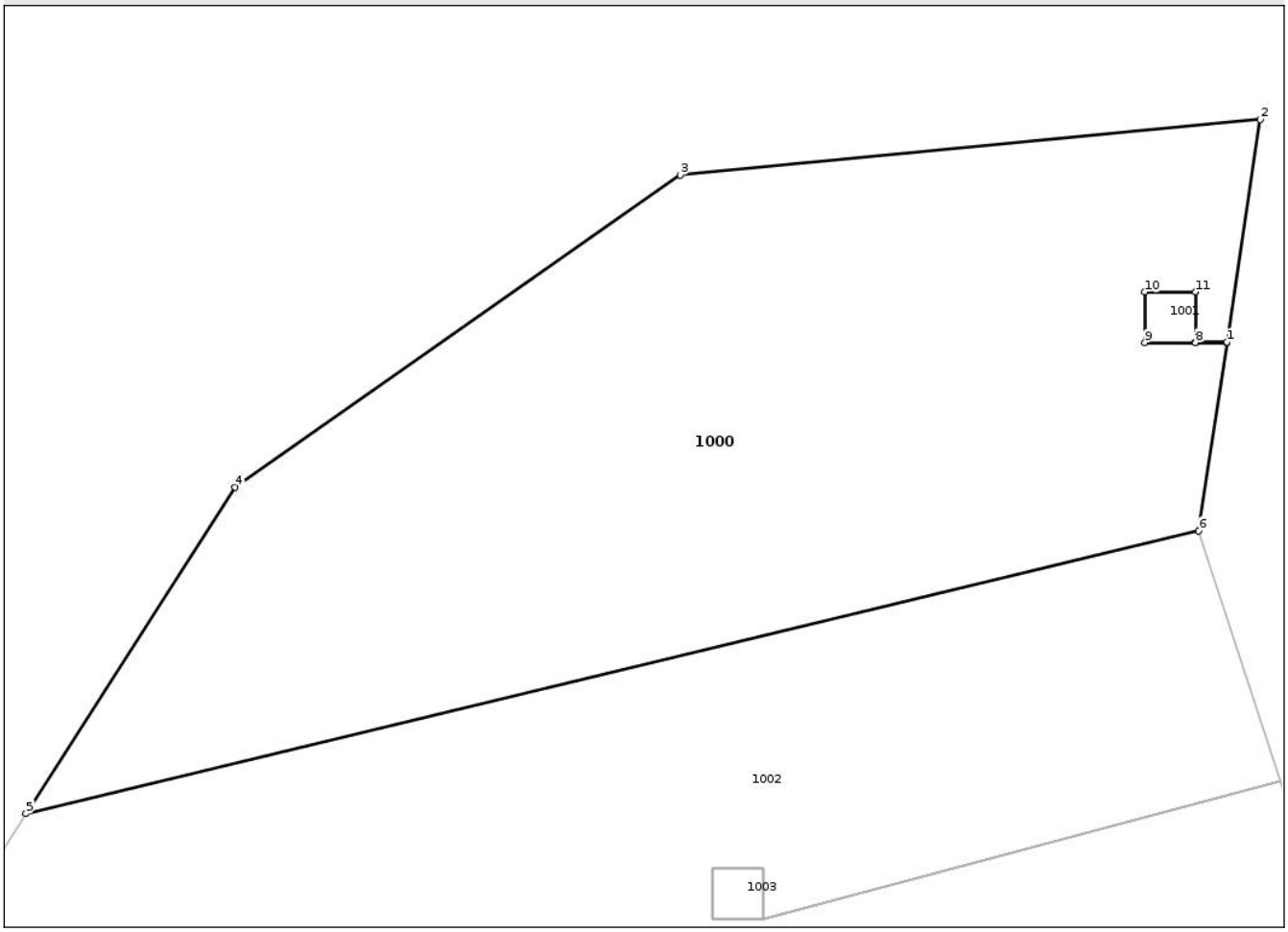

Date referitoare la teren

Crt	Categorie folosință	Intra vilan	Suprafaţa (mp)	Tarla	Parcelă	Nr. topo	Observaţii / Referinţe
1	arabil	DA	170	-	-	-	

Lungime Segmente
1) Valorile lungimilor segmentelor sunt obţinute din proiecţie în plan.

Punct început	X / Y	Punct sfârşit	X / Y	Lungime segment (** (m)
1	450.652,321 414.140,069	2	450.652,979 414.144,459	4.439
2	450.652,979 414.144,459	3	450.641,532 414.143,364	11.499
3	450.641,532 414.143,364	4	450.632,746 414.137,209	10.727
4	450.632,746 414.137,209	5	450.628,613 414.130,774	7.648
5	450.628,613 414.130,774	6	450.651,764 414.136,35	23.813

Document care conține date cu caracter personal, protejat de prevederile Regulamentului (UE) nr. 679/2016 și Legii 190/2018

Punct început	X / Y	Punct sfârşit	X / Y	Lungime segment (** (m)
6	450.651,764 414.136,35	7	450.652,32 414.140,059	3.751
7	450.652,32 414.140,059	8	450.651,703 414.140,058	0.617
8	450.651,703 414.140,058	9	450.650,703 414.140,058	1.0
9	450.650,703 414.140,058	10	450.650,703 414.141,058	1.0
10	450.650,703 414.141,058	11	450.651,703 414.141,058	1.0
11	450.651,703 414.141,058	12	450.651,703 414.140,068	0.99
12	450.651,703 414.140,068	1	450.652,321 414.140,069	0.618

** Lungimile segmentelor sunt determinate în planul de proiecţie Stereo 70 şi sunt rotunjite la 1 milimetru.
*** Distanţa dintre puncte este formată din segmente cumulate ce sunt mai mici decât valoarea 1 milimetru.

Document care conține date cu caracter personal, protejat de prevederile Regulamentului (UE) nr. 679/2016 și Legii 190/2018

DATE DESPRE IMOBILUL NR. 1001

Oficiul de Cadastru şi Publicitate Imobiliară VALCEA
Biroul de Cadastru şi Publicitate Imobiliară Ramnicu Valcea

A. Partea I. Descrierea imobilului

TEREN Intravilan

Adresa: Loc. Jiblea Noua, Jud. Valcea

Nr. Crt	Nr cadastral Nr. topografic	Suprafaţa* (mp)	Observaţii / Referinţe
A1		1	Sector cadastral:65 Teren neimprejmuit;

Construcţii

Crt	Nr cadastral Nr. topografic	Adresa	Observaţii / Referinţe
A1.1		Loc. Jiblea Noua, Jud. Valcea	Nr. niveluri:1; S. construita la sol:1 mp; S. construita desfasurata:1 mp; STALP MEDIE

B. Partea II. Proprietari şi acte

Inscrieri privitoare la dreptul de proprietate şi alte drepturi reale		Referinţe
/		
Act Normativ nr. 1705, din 29/11/2006 emis de GUVERNUL ROMANIEI (lege);		
B1	Intabulare, drept de PROPRIETATE, dobandit prin Lege, cota actuala 1/1	A1, A1.1
	1) **STATUL ROMAN**, CIF:13633330	
Act Normativ nr. 123, din 10/07/2012 emis de PARLAMENTUL ROMANIEI (lege);		
B2	Intabulare, drept de ADMINISTRARE, dobandit prin Lege, cota actuala 1/1	A1.1
	1) **CNTEE TRANSELECTRICA SA**, CIF:13328043	

C. Partea III. SARCINI .

Inscrieri privind dezmembramintele dreptului de proprietate, drepturi reale de garanţie şi sarcini	Referinţe
NU SUNT	

Anexa Nr. 1 La Partea I

Teren

Nr cadastral	Suprafaţa (mp)*	Observaţii / Referinţe
	1	

* Suprafaţa este determinată in planul de proiecţie Stereo 70.

DETALII LINIARE IMOBIL

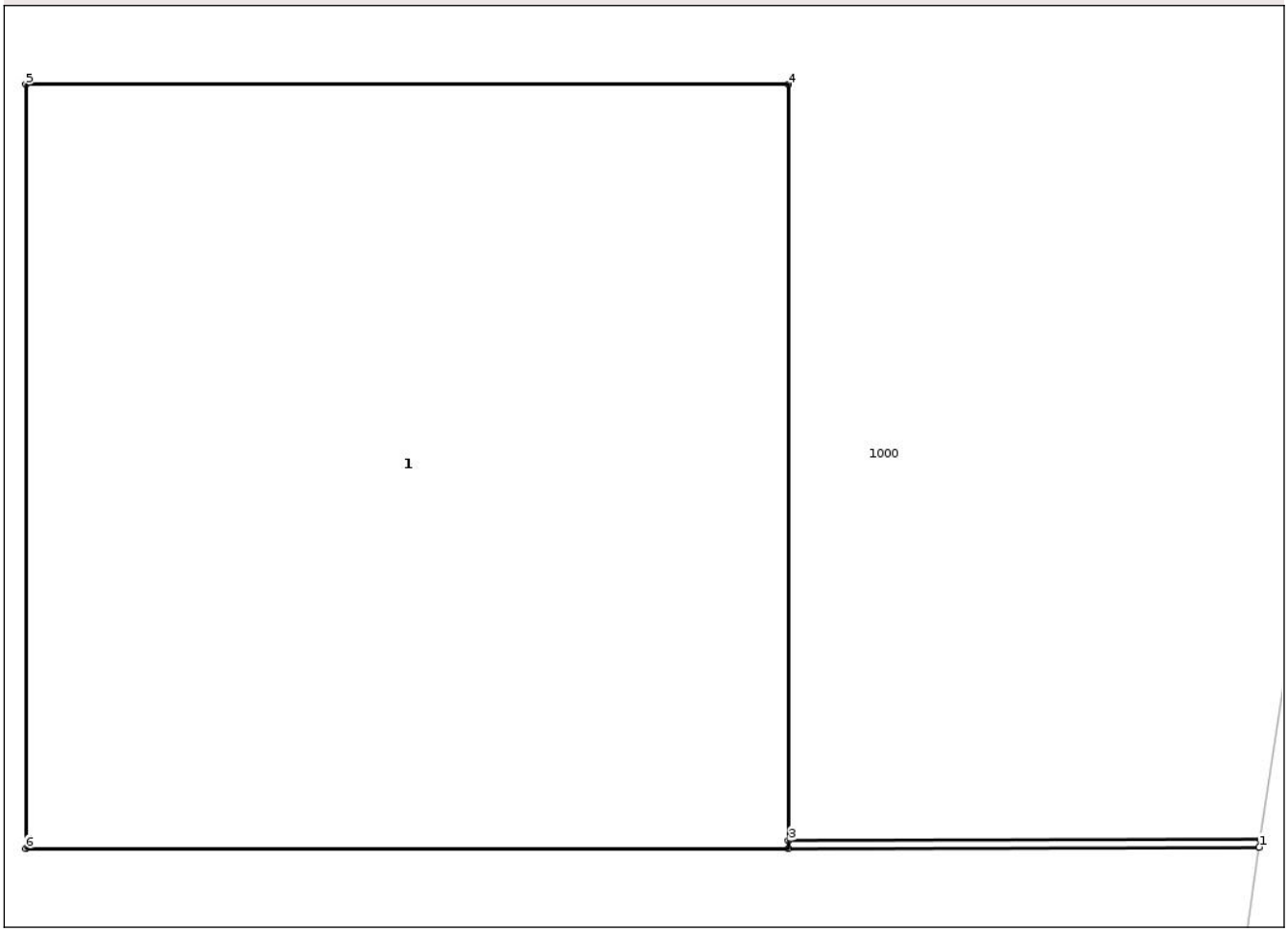

Date referitoare la teren

Crt	Categorie folosință	Intra vilan	Suprafaţa (mp)	Tarla	Parcelă	Nr. topo	Observaţii / Referinţe
1	curti constructii	DA	1	-	-	-	

Date referitoare la construcţii

Crt	Număr	Destinaţie construcţie	Supraf. (mp)	Situaţie juridică	Observaţii / Referinţe
A1.1		constructii industriale si edilitare	1	Cu acte	Nr. niveluri:1; S. construita la sol:1 mp; S. construita desfasurata:1 mp; STALP MEDIE

Lungime Segmente
1) Valorile lungimilor segmentelor sunt obţinute din proiecţie în plan.

Punct început	X / Y	Punct sfârşit	X / Y	Lungime segment (** (m)
1	450.652,32 414.140,059	2	450.652,321 414.140,069	0.01
2	450.652,321 414.140,069	3	450.651,703 414.140,068	0.618
3	450.651,703 414.140,068	4	450.651,703 414.141,058	0.99

Document care conține date cu caracter personal, protejat de prevederile Regulamentului (UE) nr. 679/2016 și Legii 190/2018

Punct început	X / Y	Punct sfârşit	X / Y	Lungime segment (** (m)
4	450.651,703 414.141,058	5	450.650,703 414.141,058	1.0
5	450.650,703 414.141,058	6	450.650,703 414.140,058	1.0
6	450.650,703 414.140,058	7	450.651,703 414.140,058	1.0
7	450.651,703 414.140,058	1	450.652,32 414.140,059	0.617

** Lungimile segmentelor sunt determinate în planul de proiecţie Stereo 70 şi sunt rotunjite la 1 milimetru.
*** Distanţa dintre puncte este formată din segmente cumulate ce sunt mai mici decât valoarea 1 milimetru.

Document care conține date cu caracter personal, protejat de prevederile Regulamentului (UE) nr. 679/2016 și Legii 190/2018

DATE DESPRE IMOBILUL NR. 1002

Oficiul de Cadastru şi Publicitate Imobiliară VALCEA
Biroul de Cadastru şi Publicitate Imobiliară Ramnicu Valcea

A. Partea I. Descrierea imobilului

TEREN Intravilan

Adresa: Loc. Jiblea Noua, Str Anton Pann, Nr. 198, Jud. Valcea

Nr. Crt	Nr cadastral Nr. topografic	Suprafaţa* (mp)	Observaţii / Referinţe
A1	40938	532	Sector cadastral:65 Teren neimprejmuit;

B. Partea II. Proprietari şi acte

Inscrieri privitoare la dreptul de proprietate şi alte drepturi reale		Referinţe
28425 / 30/03/2023		
Act Notarial nr. 570, din 30/03/2023 emis de Notar Public Gutau Mariana (act de partaj);		
B1	Intabulare, drept de PROPRIETATE, dobandit prin Iesire Din Indiviziune, cota actuala 1/1	A1
	1) **POPESCU MARIANA**	

C. Partea III. SARCINI .

Inscrieri privind dezmembramintele dreptului de proprietate, drepturi reale de garanţie şi sarcini	Referinţe
NU SUNT	

Document care conține date cu caracter personal, protejat de prevederile Regulamentului (UE) nr. 679/2016 și Legii 190/2018

Anexa Nr. 1 La Partea I

Teren

Nr cadastral	Suprafaţa (mp)*	Observaţii / Referinţe
40938	532	

* Suprafaţa este determinată in planul de proiecţie Stereo 70.

DETALII LINIARE IMOBIL

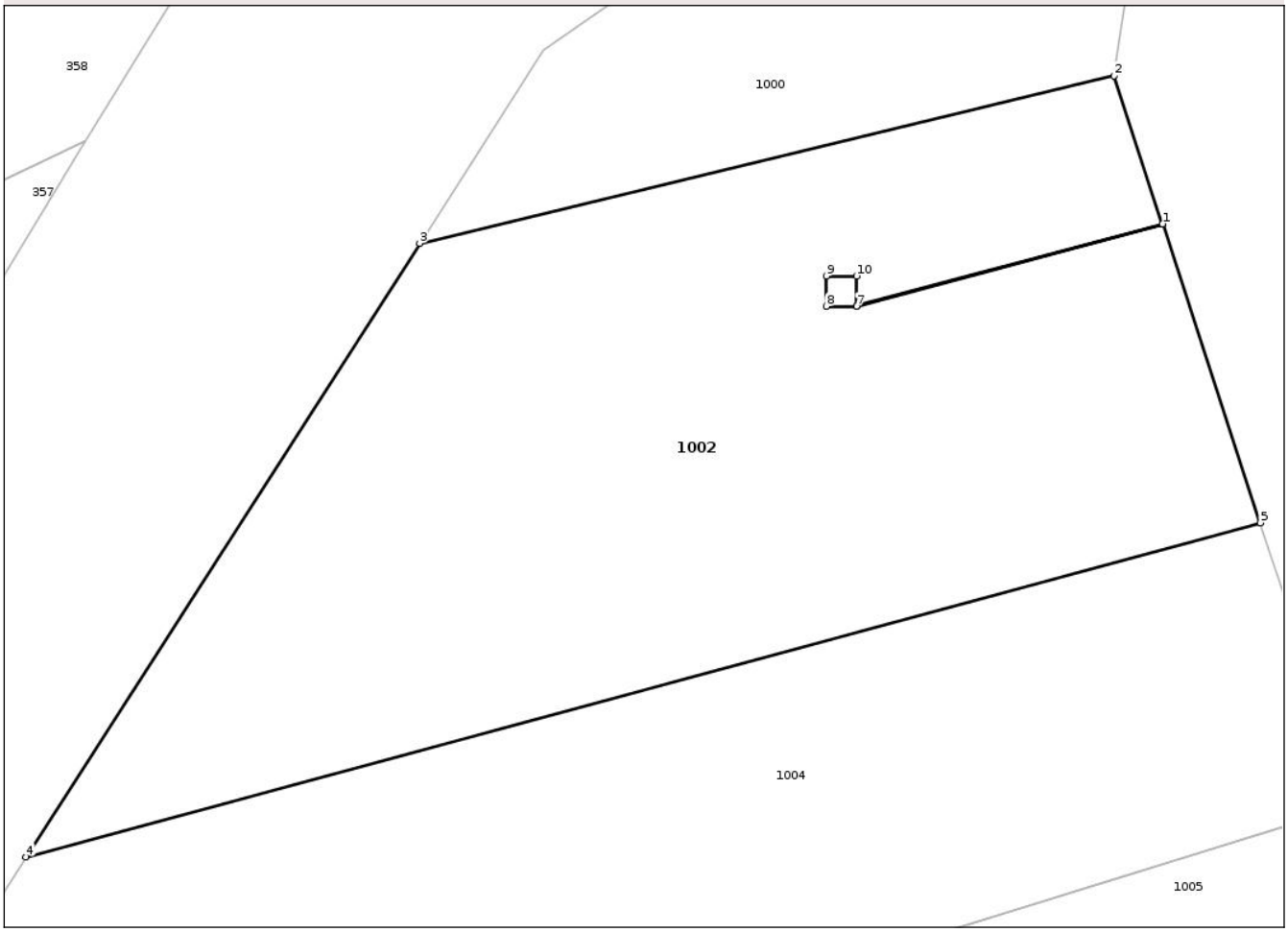

Date referitoare la teren

Crt	Categorie folosință	Intra vilan	Suprafaţa (mp)	Tarla	Parcelă	Nr. topo	Observaţii / Referinţe
1	arabil	DA	532	71	2467/1	-	

Lungime Segmente
1) Valorile lungimilor segmentelor sunt obţinute din proiecţie în plan.

Punct început	X / Y	Punct sfârşit	X / Y	Lungime segment (** (m)
1	450.653,375 414.131,422	2	450.651,764 414.136,35	5.184
2	450.651,764 414.136,35	3	450.628,613 414.130,774	23.813
3	450.628,613 414.130,774	4	450.615,493 414.110,342	24.282
4	450.615,493 414.110,342	5	450.656,628 414.121,471	42.614
5	450.656,628 414.121,471	6	450.653,378 414.131,413	10.46

Document care conține date cu caracter personal, protejat de prevederile Regulamentului (UE) nr. 679/2016 și Legii 190/2018

Punct început	X / Y	Punct sfârşit	X / Y	Lungime segment (** (m)
6	450.653,378 414.131,413	7	450.643,168 414.128,683	10.569
7	450.643,168 414.128,683	8	450.642,168 414.128,683	1.0
8	450.642,168 414.128,683	9	450.642,168 414.129,683	1.0
9	450.642,168 414.129,683	10	450.643,168 414.129,683	1.0
10	450.643,168 414.129,683	11	450.643,168 414.128,693	0.99
11	450.643,168 414.128,693	1	450.653,375 414.131,422	10.565

** Lungimile segmentelor sunt determinate în planul de proiecţie Stereo 70 şi sunt rotunjite la 1 milimetru.
*** Distanţa dintre puncte este formată din segmente cumulate ce sunt mai mici decât valoarea 1 milimetru.

Document care conține date cu caracter personal, protejat de prevederile Regulamentului (UE) nr. 679/2016 și Legii 190/2018

DATE DESPRE IMOBILUL NR. 1003

Oficiul de Cadastru şi Publicitate Imobiliară VALCEA
Biroul de Cadastru şi Publicitate Imobiliară Ramnicu Valcea

A. Partea I. Descrierea imobilului

TEREN Intravilan

Adresa: Loc. Jiblea Noua, Jud. Valcea

Nr. Crt	Nr cadastral Nr. topografic	Suprafaţa* (mp)	Observaţii / Referinţe
A1		1	Sector cadastral:65 Teren neimprejmuit;

Construcţii

Crt	Nr cadastral Nr. topografic	Adresa	Observaţii / Referinţe
A1.1		Loc. Jiblea Noua, Jud. Valcea	Nr. niveluri:1; S. construita la sol:1 mp; S. construita desfasurata:1 mp; STALP MEDIE

B. Partea II. Proprietari şi acte

Inscrieri privitoare la dreptul de proprietate şi alte drepturi reale		Referinţe
/		
Act Normativ nr. 1705, din 29/11/2006 emis de GUVERNUL ROMANIEI (lege);		
B1	Intabulare, drept de PROPRIETATE, dobandit prin Lege, cota actuala 1/1	A1, A1.1
	1) **STATUL ROMAN**, CIF:13633330	
Act Normativ nr. 123, din 10/07/2012 emis de PARLAMENTUL ROMANIEI (lege);		
B2	Intabulare, drept de ADMINISTRARE, dobandit prin Lege, cota actuala 1/1	A1.1
	1) **CNTEE TRANSELECTRICA SA**, CIF:13328043	

C. Partea III. SARCINI .

Inscrieri privind dezmembramintele dreptului de proprietate, drepturi reale de garanţie şi sarcini	Referinţe
NU SUNT	

Document care conține date cu caracter personal, protejat de prevederile Regulamentului (UE) nr. 679/2016 și Legii 190/2018

Anexa Nr. 1 La Partea I

Teren

Nr cadastral	Suprafaţa (mp)*	Observaţii / Referinţe
	1	

* Suprafaţa este determinată in planul de proiecţie Stereo 70.

DETALII LINIARE IMOBIL

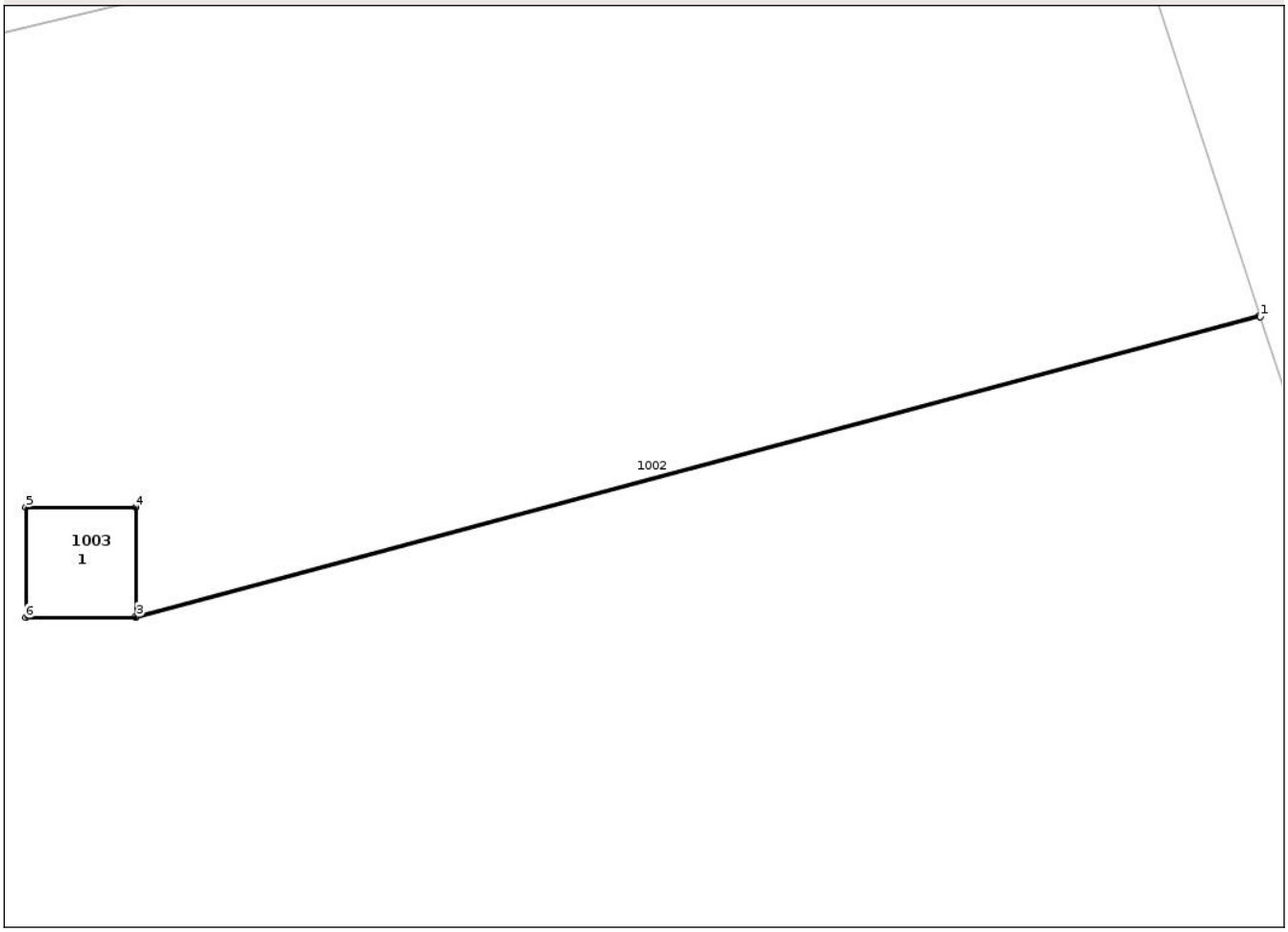

Date referitoare la teren

Crt	Categorie folosință	Intra vilan	Suprafaţa (mp)	Tarla	Parcelă	Nr. topo	Observaţii / Referinţe
1	curti constructii	DA	1	-	-	-	

Date referitoare la construcţii

Crt	Număr	Destinaţie construcţie	Supraf. (mp)	Situaţie juridică	Observaţii / Referinţe
A1.1		constructii industriale si edilitare	1	Cu acte	Nr. niveluri:1; S. construita la sol:1 mp; S. construita desfasurata:1 mp; STALP MEDIE

Lungime Segmente
1) Valorile lungimilor segmentelor sunt obţinute din proiecţie în plan.

Punct început	X / Y	Punct sfârşit	X / Y	Lungime segment (** (m)
1	450.653,378 414.131,413	2	450.653,375 414.131,422	0.01
2	450.653,375 414.131,422	3	450.643,168 414.128,693	10.565
3	450.643,168 414.128,693	4	450.643,168 414.129,683	0.99

Document care conține date cu caracter personal, protejat de prevederile Regulamentului (UE) nr. 679/2016 și Legii 190/2018

Punct început	X / Y	Punct sfârşit	X / Y	Lungime segment (** (m)
4	450.643,168 414.129,683	5	450.642,168 414.129,683	1.0
5	450.642,168 414.129,683	6	450.642,168 414.128,683	1.0
6	450.642,168 414.128,683	7	450.643,168 414.128,683	1.0
7	450.643,168 414.128,683	1	450.653,378 414.131,413	10.569

** Lungimile segmentelor sunt determinate în planul de proiecţie Stereo 70 şi sunt rotunjite la 1 milimetru.
*** Distanţa dintre puncte este formată din segmente cumulate ce sunt mai mici decât valoarea 1 milimetru.

Document care conține date cu caracter personal, protejat de prevederile Regulamentului (UE) nr. 679/2016 și Legii 190/2018

DATE DESPRE IMOBILUL NR. 1004

Oficiul de Cadastru şi Publicitate Imobiliară VALCEA
Biroul de Cadastru şi Publicitate Imobiliară Ramnicu Valcea

A. Partea I. Descrierea imobilului

TEREN Intravilan

Adresa: Loc. Jiblea Noua, Str Anton Pann, Nr. 198, Jud. Valcea

Nr. Crt	Nr cadastral Nr. topografic	Suprafaţa* (mp)	Observaţii / Referinţe
A1	40939	532	Sector cadastral:65 Teren neimprejmuit;

B. Partea II. Proprietari şi acte

Inscrieri privitoare la dreptul de proprietate şi alte drepturi reale		Referinţe
28425 / 30/03/2023		
Act Notarial nr. 570, din 30/03/2023 emis de Notar Public Gutau Mariana (act de partaj);		
B1	Intabulare, drept de PROPRIETATE, dobandit prin Iesire Din Indiviziune, cota actuala 1/1	A1
	1) **SECULA LAVINIA-CRISTINA**	

C. Partea III. SARCINI .

Inscrieri privind dezmembramintele dreptului de proprietate, drepturi reale de garanţie şi sarcini	Referinţe
NU SUNT	

Document care conține date cu caracter personal, protejat de prevederile Regulamentului (UE) nr. 679/2016 și Legii 190/2018

Anexa Nr. 1 La Partea I

Teren

Nr cadastral	Suprafaţa (mp)*	Observaţii / Referinţe
40939	532	

* Suprafaţa este determinată in planul de proiecţie Stereo 70.

DETALII LINIARE IMOBIL

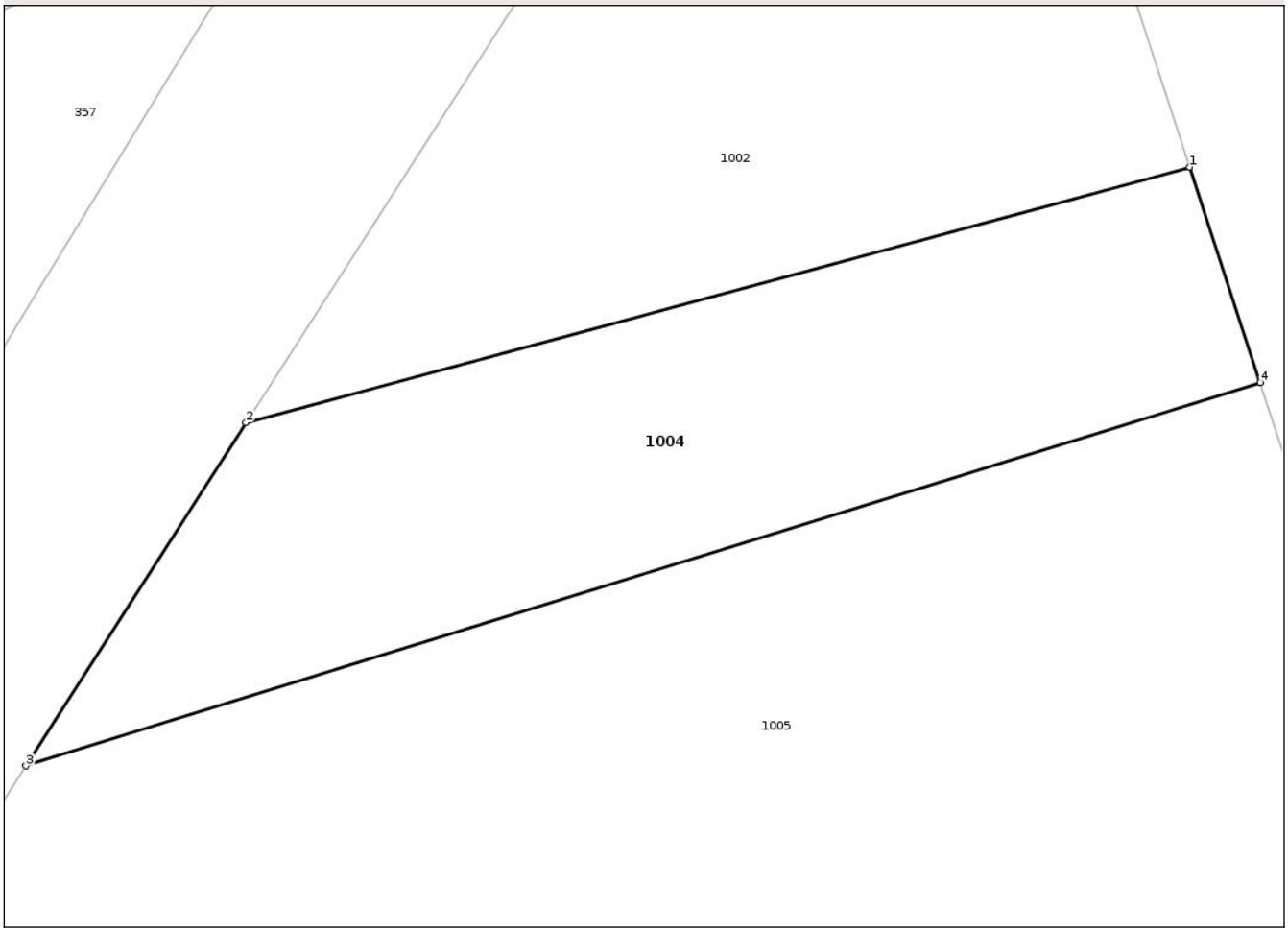

Date referitoare la teren

Crt	Categorie folosință	Intra vilan	Suprafaţa (mp)	Tarla	Parcelă	Nr. topo	Observaţii / Referinţe
1	arabil	DA	532	71	2467/1	-	

Lungime Segmente
1) Valorile lungimilor segmentelor sunt obţinute din proiecţie în plan.

Punct început	X / Y	Punct sfârşit	X / Y	Lungime segment (** (m)
1	450.656,628 414.121,471	2	450.615,493 414.110,342	42.614
2	450.615,493 414.110,342	3	450.605,898 414.095,402	17.755
3	450.605,898 414.095,402	4	450.659,697 414.112,084	56.326
4	450.659,697 414.112,084	1	450.656,628 414.121,471	9.875

**** Lungimile segmentelor sunt determinate în planul de proiecţie Stereo 70 şi sunt rotunjite la 1 milimetru.**

Document care conține date cu caracter personal, protejat de prevederile Regulamentului (UE) nr. 679/2016 și Legii 190/2018

***** Distanţa dintre puncte este formată din segmente cumulate ce sunt mai mici decât valoarea 1 milimetru.**

Document care conține date cu caracter personal, protejat de prevederile Regulamentului (UE) nr. 679/2016 și Legii 190/2018

DATE DESPRE IMOBILUL NR. 1005

Oficiul de Cadastru şi Publicitate Imobiliară VALCEA
Biroul de Cadastru şi Publicitate Imobiliară Ramnicu Valcea

A. Partea I. Descrierea imobilului

Nr. CF vechi:1119
Nr. cadastral vechi:1024

TEREN Necunoscut

Adresa: Loc. Jiblea Noua, Str Anton Pann, Nr. 200, Jud. Valcea

Nr. Crt	Nr cadastral Nr. topografic	Suprafaţa* (mp)	Observaţii / Referinţe
A1	41362	2.201	Sector cadastral:65 Teren neimprejmuit;

B. Partea II. Proprietari şi acte

Inscrieri privitoare la dreptul de proprietate şi alte drepturi reale		Referinţe
633 / 21/09/2004		
Act Notarial nr. 960, din 27/08/2004 emis de B.N.P. Alecsoiu Constantin (contract de vanzare-cumparare);		
B1	Intabulare, drept de PROPRIETATE, dobandit prin Conventie, cota actuala 1/1	A1
	1) **BEJAN ALEXANDRU**, necasatorit	

C. Partea III. SARCINI .

Inscrieri privind dezmembramintele dreptului de proprietate, drepturi reale de garanţie şi sarcini	Referinţe
NU SUNT	

Document care conține date cu caracter personal, protejat de prevederile Regulamentului (UE) nr. 679/2016 și Legii 190/2018

Anexa Nr. 1 La Partea I

Teren

Nr cadastral	Suprafaţa (mp)*	Observaţii / Referinţe
41362	2.201	

* Suprafaţa este determinată in planul de proiecţie Stereo 70.

DETALII LINIARE IMOBIL

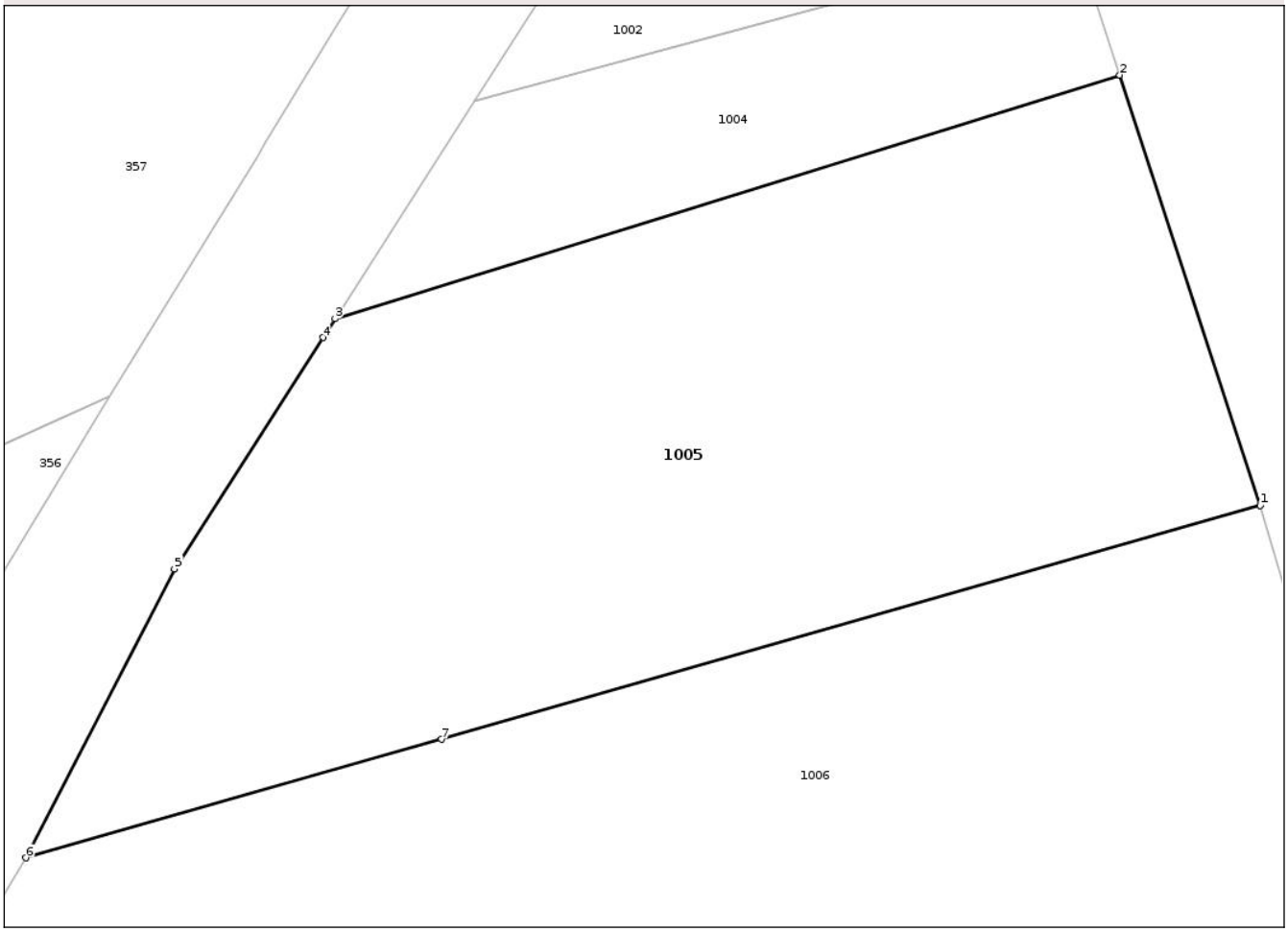

Date referitoare la teren

Crt	Categorie folosință	Intra vilan	Suprafaţa (mp)	Tarla	Parcelă	Nr. topo	Observaţii / Referinţe
1	arabil	DA	1.756	71	2467/2	-	
2	arabil	NU	445	71	2467/2	-	

Lungime Segmente
1) Valorile lungimilor segmentelor sunt obţinute din proiecţie în plan.

Punct început	X / Y	Punct sfârşit	X / Y	Lungime segment (** (m)
1	450.669,33 414.082,619	2	450.659,697 414.112,084	31.0
2	450.659,697 414.112,084	3	450.605,898 414.095,402	56.326
3	450.605,898 414.095,402	4	450.605,067 414.094,108	1.538
4	450.605,067 414.094,108	5	450.594,896 414.078,269	18.824

Document care conține date cu caracter personal, protejat de prevederile Regulamentului (UE) nr. 679/2016 și Legii 190/2018

Punct început	X / Y	Punct sfârşit	X / Y	Lungime segment (** (m)
5	450.594,896 414.078,269	6	450.584,708 414.058,47	22.266
6	450.584,708 414.058,47	7	450.613,2 414.066,601	29.629
7	450.613,2 414.066,601	1	450.669,33 414.082,619	58.371

** Lungimile segmentelor sunt determinate în planul de proiecţie Stereo 70 şi sunt rotunjite la 1 milimetru.
*** Distanţa dintre puncte este formată din segmente cumulate ce sunt mai mici decât valoarea 1 milimetru.

Document care conține date cu caracter personal, protejat de prevederile Regulamentului (UE) nr. 679/2016 și Legii 190/2018

DATE DESPRE IMOBILUL NR. 1006

Oficiul de Cadastru şi Publicitate Imobiliară VALCEA
Biroul de Cadastru şi Publicitate Imobiliară Ramnicu Valcea

A. Partea I. Descrierea imobilului

TEREN Necunoscut

Adresa: Loc. Jiblea Noua, Str Anton Pann, Nr. 202, Jud. Valcea

Nr. Crt	Nr cadastral Nr. topografic	Suprafaţa* (mp)	Observaţii / Referinţe
A1	36874	2.762	Sector cadastral:65 Teren neimprejmuit;

B. Partea II. Proprietari şi acte

Inscrieri privitoare la dreptul de proprietate şi alte drepturi reale		Referinţe
33018 / 24/07/2013		
Hotarare Judecatoreasca nr. 914, din 27/10/2004 emis de JUDECATORIA BREZOI (SENTINTA CIVILA);		
B1	Intabulare, drept de PROPRIETATE, dobandit prin Hotarare Judecatoreasca, cota actuala 1/1	A1
	1) **FLOREA DOINA**	

C. Partea III. SARCINI .

Inscrieri privind dezmembramintele dreptului de proprietate, drepturi reale de garanţie şi sarcini	Referinţe
NU SUNT	

Document care conține date cu caracter personal, protejat de prevederile Regulamentului (UE) nr. 679/2016 și Legii 190/2018

Anexa Nr. 1 La Partea I

Teren

Nr cadastral	Suprafaţa (mp)*	Observaţii / Referinţe
36874	2.762	

* Suprafaţa este determinată in planul de proiecţie Stereo 70.

DETALII LINIARE IMOBIL

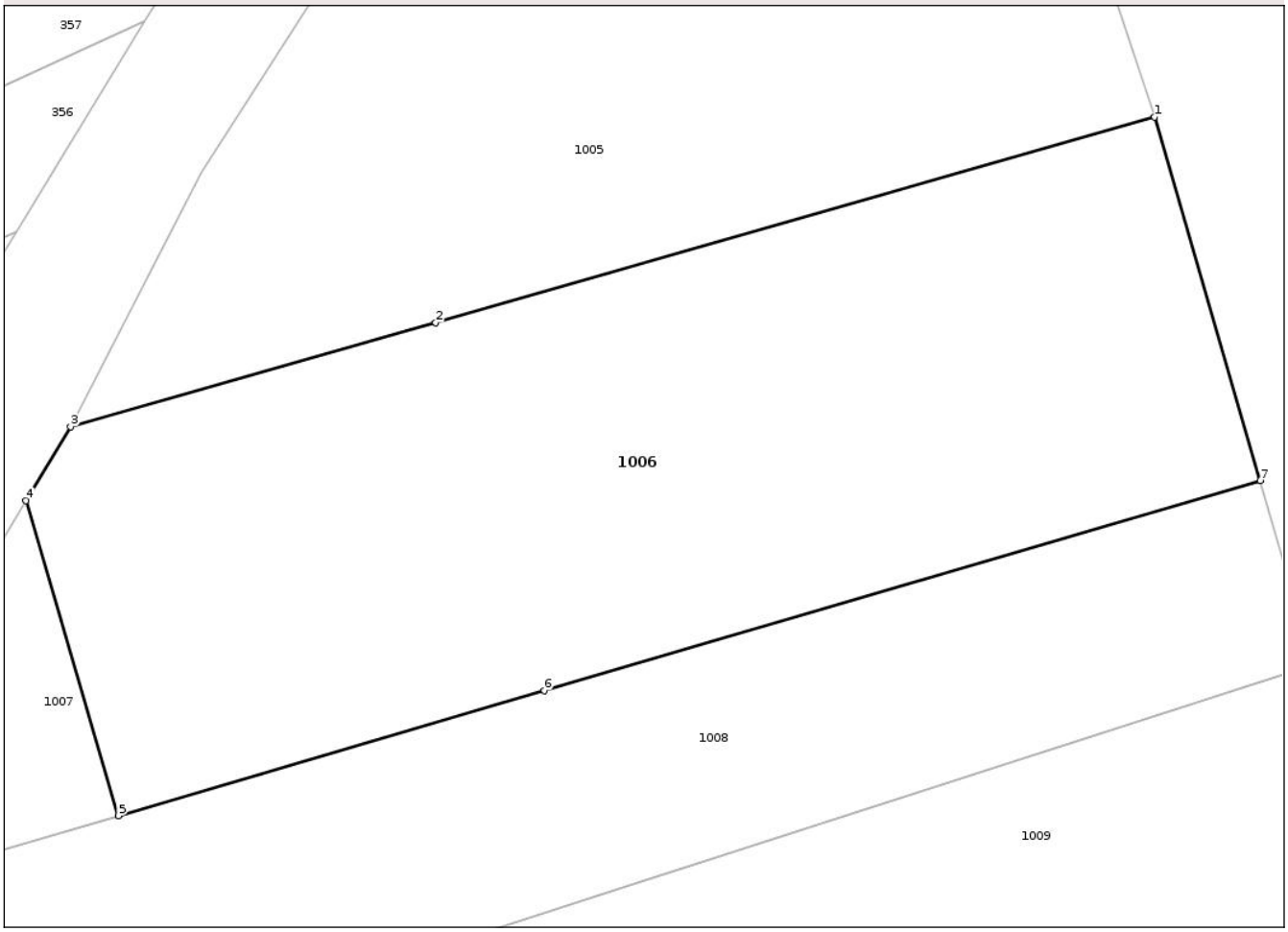

Date referitoare la teren

Crt	Categorie folosință	Intra vilan	Suprafaţa (mp)	Tarla	Parcelă	Nr. topo	Observaţii / Referinţe
1	arabil	DA	1.733	71	2476/3	-	
2	arabil	NU	1.029	71	2476/3	-	

Lungime Segmente
1) Valorile lungimilor segmentelor sunt obţinute din proiecţie în plan.

Punct început	X / Y	Punct sfârşit	X / Y	Lungime segment (** (m)
1	450.669,33 414.082,619	2	450.613,2 414.066,601	58.371
2	450.613,2 414.066,601	3	450.584,708 414.058,47	29.629
3	450.584,708 414.058,47	4	450.581,218 414.052,712	6.733
4	450.581,218 414.052,712	5	450.588,43 414.028,146	25.603

Document care conține date cu caracter personal, protejat de prevederile Regulamentului (UE) nr. 679/2016 și Legii 190/2018

Punct început	X / Y	Punct sfârşit	X / Y	Lungime segment (** (m)
5	450.588,43 414.028,146	6	450.621,684 414.037,901	34.655
6	450.621,684 414.037,901	7	450.677,574 414.054,295	58.245
7	450.677,574 414.054,295	1	450.669,33 414.082,619	29.499

** Lungimile segmentelor sunt determinate în planul de proiecţie Stereo 70 şi sunt rotunjite la 1 milimetru.
*** Distanţa dintre puncte este formată din segmente cumulate ce sunt mai mici decât valoarea 1 milimetru.

Document care conține date cu caracter personal, protejat de prevederile Regulamentului (UE) nr. 679/2016 și Legii 190/2018

DATE DESPRE IMOBILUL NR. 1007

Oficiul de Cadastru şi Publicitate Imobiliară VALCEA
Biroul de Cadastru şi Publicitate Imobiliară Ramnicu Valcea

A. Partea I. Descrierea imobilului

TEREN Extravilan

Adresa: Jud. Valcea, PUNCTUL "FANTANA DE PIATRA"

Nr. Crt	Nr cadastral Nr. topografic	Suprafaţa* (mp)	Observaţii / Referinţe
A1	36873	359	Sector cadastral:65 Teren neimprejmuit;

B. Partea II. Proprietari şi acte

Inscrieri privitoare la dreptul de proprietate şi alte drepturi reale		Referinţe
33017 / 24/07/2013		
Hotarare Judecatoreasca nr. 914, din 27/10/2004 emis de JUDECATORIA BREZOI (SENTINTA CIVILA);		
B1	Intabulare, drept de PROPRIETATE, dobandit prin Hotarare Judecatoreasca, cota actuala 1/1	A1
	1) **FLOREA DOINA**	

C. Partea III. SARCINI .

Inscrieri privind dezmembramintele dreptului de proprietate, drepturi reale de garanţie şi sarcini	Referinţe
NU SUNT	

Document care conține date cu caracter personal, protejat de prevederile Regulamentului (UE) nr. 679/2016 și Legii 190/2018

Anexa Nr. 1 La Partea I

Teren

Nr cadastral	Suprafaţa (mp)*	Observaţii / Referinţe
36873	359	

* Suprafaţa este determinată in planul de proiecţie Stereo 70.

DETALII LINIARE IMOBIL

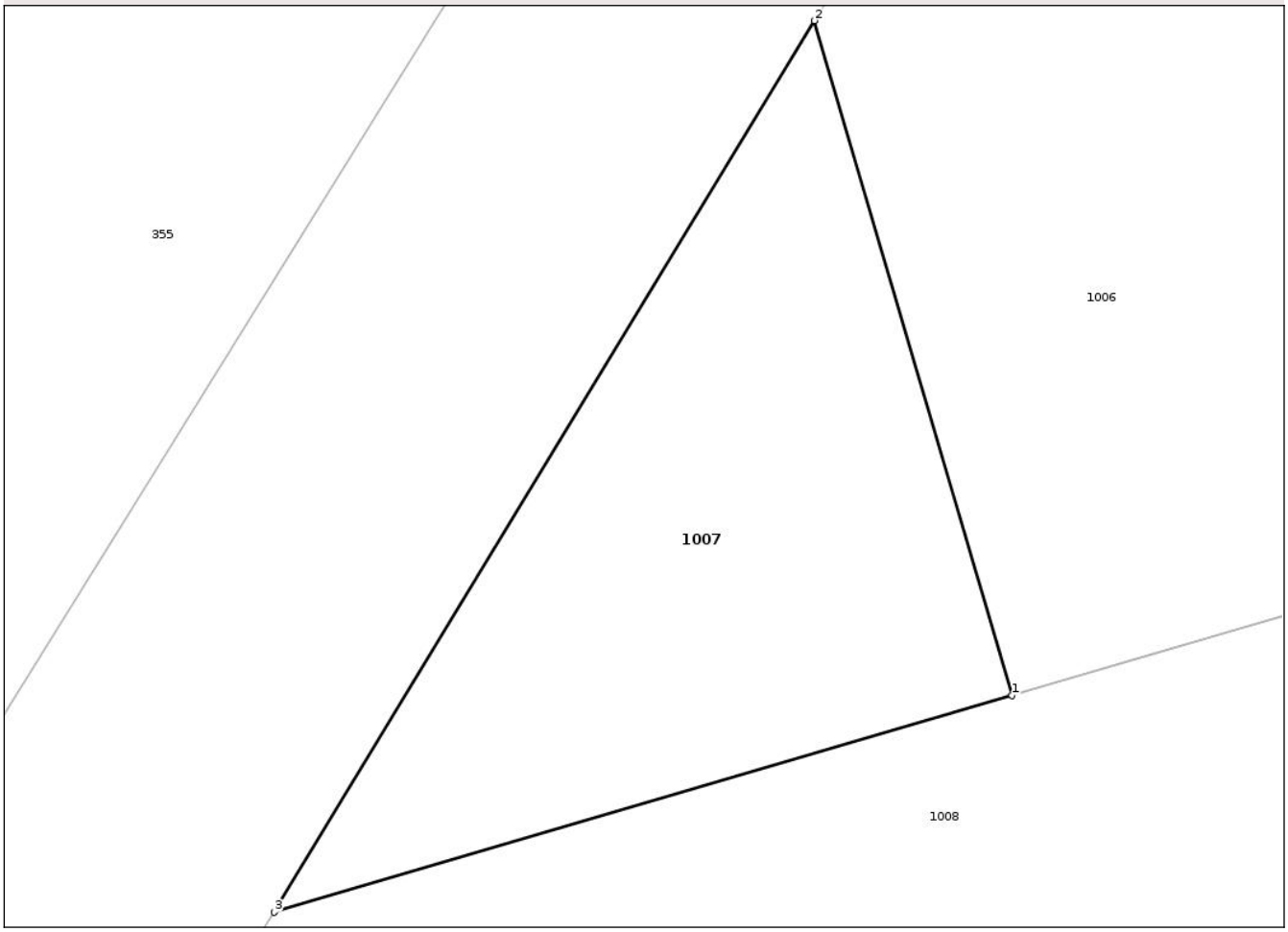

Date referitoare la teren

Crt	Categorie folosință	Intra vilan	Suprafaţa (mp)	Tarla	Parcelă	Nr. topo	Observaţii / Referinţe
1	arabil	NU	359	71	2476/3	-	

Lungime Segmente
1) Valorile lungimilor segmentelor sunt obţinute din proiecţie în plan.

Punct început	X / Y	Punct sfârşit	X / Y	Lungime segment (** (m)
1	450.588,43 414.028,146	2	450.581,218 414.052,712	25.603
2	450.581,218 414.052,712	3	450.561,542 414.020,259	37.952
3	450.561,542 414.020,259	1	450.588,43 414.028,146	28.021

**** Lungimile segmentelor sunt determinate în planul de proiecţie Stereo 70 şi sunt rotunjite la 1 milimetru.**
***** Distanţa dintre puncte este formată din segmente cumulate ce sunt mai mici decât valoarea 1 milimetru.**

Document care conține date cu caracter personal, protejat de prevederile Regulamentului (UE) nr. 679/2016 și Legii 190/2018

DATE DESPRE IMOBILUL NR. 1008

Oficiul de Cadastru şi Publicitate Imobiliară VALCEA
Biroul de Cadastru şi Publicitate Imobiliară Ramnicu Valcea

A. Partea I. Descrierea imobilului

TEREN Necunoscut

Adresa: Loc. Jiblea Noua, Str Anton Pann, Nr. 204, Jud. Valcea

Nr. Crt	Nr cadastral Nr. topografic	Suprafaţa* (mp)	Observaţii / Referinţe
A1	37980	Din acte: 2.250 Masurata: 2.189	Sector cadastral:65 Teren neimprejmuit;

B. Partea II. Proprietari şi acte

Inscrieri privitoare la dreptul de proprietate şi alte drepturi reale		Referinţe
17867 / 07/04/2017		
Act Notarial nr. 75, din 26/04/2012 emis de Gresoiu Dumitru (certificat de mostenitor);		
B1	Intabulare, drept de PROPRIETATE, dobandit prin Succesiune, cota actuala 1/1	A1
	1) **FULEA NICOLAE**	

C. Partea III. SARCINI .

Inscrieri privind dezmembramintele dreptului de proprietate, drepturi reale de garanţie şi sarcini	Referinţe
NU SUNT	

Document care conține date cu caracter personal, protejat de prevederile Regulamentului (UE) nr. 679/2016 și Legii 190/2018

Anexa Nr. 1 La Partea I

Teren

Nr cadastral	Suprafaţa (mp)*	Observaţii / Referinţe
37980	Din acte: 2.250 Masurata: 2.189	

* Suprafaţa este determinată in planul de proiecţie Stereo 70.

DETALII LINIARE IMOBIL

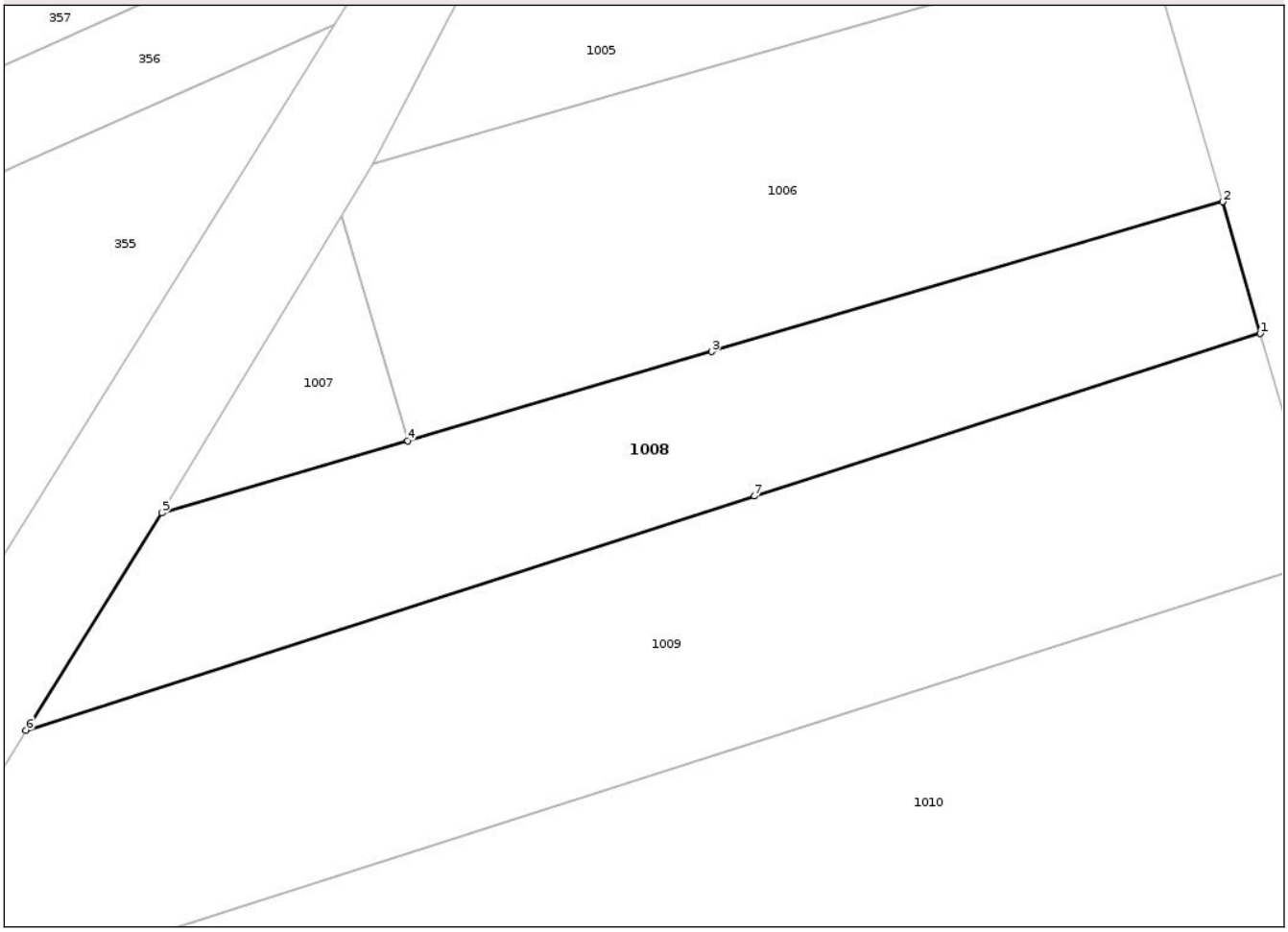

Date referitoare la teren

Crt	Categorie folosinţă	Intra vilan	Suprafaţa (mp)	Tarla	Parcelă	Nr. topo	Observaţii / Referinţe
1	arabil	DA	916	71	2467/4	-	
2	arabil	NU	1.273	71	2467/4	-	

Lungime Segmente
1) Valorile lungimilor segmentelor sunt obţinute din proiecţie în plan.

Punct început	X / Y	Punct sfârşit	X / Y	Lungime segment (** (m)
1	450.681,696 414.039,872	2	450.677,574 414.054,295	15.0
2	450.677,574 414.054,295	3	450.621,684 414.037,901	58.245
3	450.621,684 414.037,901	4	450.588,43 414.028,146	34.655
4	450.588,43 414.028,146	5	450.561,542 414.020,259	28.021

Document care conține date cu caracter personal, protejat de prevederile Regulamentului (UE) nr. 679/2016 și Legii 190/2018

Punct început	X / Y	Punct sfârşit	X / Y	Lungime segment (** (m)
5	450.561,542 414.020,259	6	450.546,68 413.996,488	28.035
6	450.546,68 413.996,488	7	450.626,358 414.022,091	83.69
7	450.626,358 414.022,091	1	450.681,696 414.039,872	58.125

** Lungimile segmentelor sunt determinate în planul de proiecţie Stereo 70 şi sunt rotunjite la 1 milimetru.
*** Distanţa dintre puncte este formată din segmente cumulate ce sunt mai mici decât valoarea 1 milimetru.

Document care conține date cu caracter personal, protejat de prevederile Regulamentului (UE) nr. 679/2016 și Legii 190/2018

DATE DESPRE IMOBILUL NR. 1009

Oficiul de Cadastru şi Publicitate Imobiliară VALCEA
Biroul de Cadastru şi Publicitate Imobiliară Ramnicu Valcea

A. Partea I. Descrierea imobilului

TEREN Necunoscut

Adresa: Loc. Jiblea Noua, Str Anton Pann, Nr. 206, Jud. Valcea

Nr. Crt	Nr cadastral Nr. topografic	Suprafaţa* (mp)	Observaţii / Referinţe
A1		4.000	Sector cadastral:65 Teren neimprejmuit;

B. Partea II. Proprietari şi acte

Inscrieri privitoare la dreptul de proprietate şi alte drepturi reale		Referinţe
/		
Act Notarial nr. 186, din 11/09/2010 emis de BNP GRESOIU DUMITRU (certificat de mostenitor);		
B1	Intabulare, drept de PROPRIETATE, dobandit prin Succesiune, cota actuala 1/2	A1
	1) **TEODOSESCU ELENA**	
B2	Intabulare, drept de PROPRIETATE, dobandit prin Succesiune, cota actuala 1/2	A1
	1) **NEGREA CONSTANTIN**	

C. Partea III. SARCINI .

Inscrieri privind dezmembramintele dreptului de proprietate, drepturi reale de garanţie şi sarcini	Referinţe
NU SUNT	

Document care conține date cu caracter personal, protejat de prevederile Regulamentului (UE) nr. 679/2016 și Legii 190/2018

Anexa Nr. 1 La Partea I

Teren

Nr cadastral	Suprafaţa (mp)*	Observaţii / Referinţe
	4.000	

* Suprafaţa este determinată in planul de proiecţie Stereo 70.

DETALII LINIARE IMOBIL

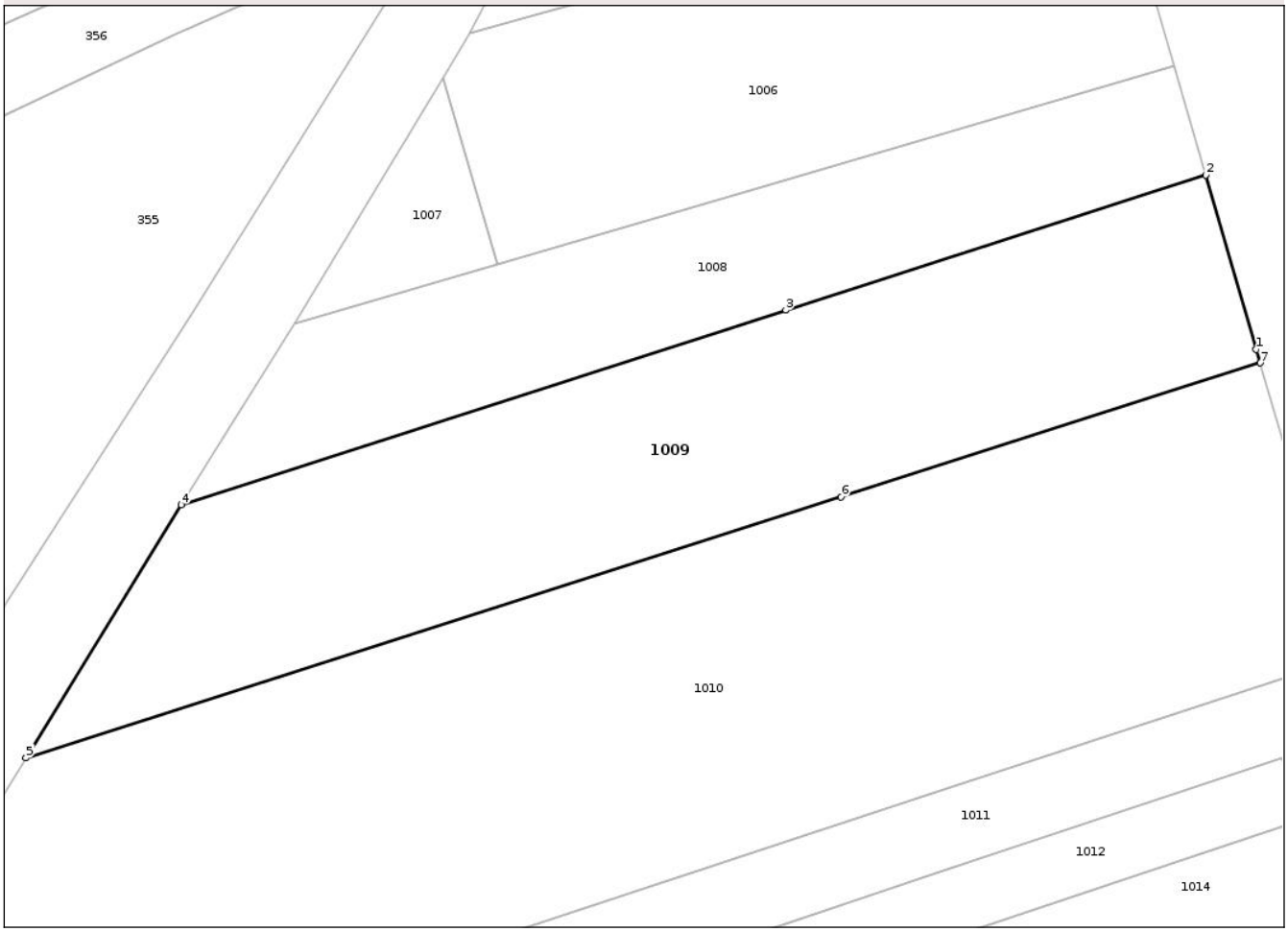

Date referitoare la teren

Crt	Categorie folosință	Intra vilan	Suprafaţa (mp)	Tarla	Parcelă	Nr. topo	Observaţii / Referinţe
1	arabil	DA	1.491	71	2464/5	-	
2	arabil	NU	2.509	71	2464/5	-	

Lungime Segmente
1) Valorile lungimilor segmentelor sunt obţinute din proiecţie în plan.

Punct început	X / Y	Punct sfârşit	X / Y	Lungime segment (** (m)
1	450.688,332 414.016,97	2	450.681,696 414.039,872	23.844
2	450.681,696 414.039,872	3	450.626,358 414.022,091	58.125
3	450.626,358 414.022,091	4	450.546,68 413.996,488	83.69
4	450.546,68 413.996,488	5	450.526,228 413.963,192	39.076

Document care conține date cu caracter personal, protejat de prevederile Regulamentului (UE) nr. 679/2016 și Legii 190/2018

Punct început	X / Y	Punct sfârşit	X / Y	Lungime segment (** (m)
5	450.526,228 413.963,192	6	450.633,627 413.997,506	112.747
6	450.633,627 413.997,506	7	450.688,859 414.015,154	57.983
7	450.688,859 414.015,154	1	450.688,332 414.016,97	1.892

** Lungimile segmentelor sunt determinate în planul de proiecţie Stereo 70 şi sunt rotunjite la 1 milimetru.
*** Distanţa dintre puncte este formată din segmente cumulate ce sunt mai mici decât valoarea 1 milimetru.

Document care conține date cu caracter personal, protejat de prevederile Regulamentului (UE) nr. 679/2016 și Legii 190/2018

DATE DESPRE IMOBILUL NR. 1010

Oficiul de Cadastru şi Publicitate Imobiliară VALCEA
Biroul de Cadastru şi Publicitate Imobiliară Ramnicu Valcea

A. Partea I. Descrierea imobilului

TEREN Necunoscut

Adresa: Loc. Jiblea Noua, Jud. Valcea, Punct "Canton-Movila"

Nr. Crt	Nr cadastral Nr. topografic	Suprafaţa* (mp)	Observaţii / Referinţe
A1	38958	Din acte: 8.354 Masurata: 8.001	Sector cadastral:65 Teren neimprejmuit;

B. Partea II. Proprietari şi acte

Inscrieri privitoare la dreptul de proprietate şi alte drepturi reale		Referinţe
36711 / 07/05/2019		
Act Notarial nr. 73, din 21/12/2018 emis de notar public Cerbeanu Iulia - Monica (certificat de mostenitor);		
B1	Intabulare, drept de PROPRIETATE, dobandit prin Succesiune, cota actuala 3/8	A1
	1) **GRECEA DANIELA**	
41280 / 25/05/2022		
Act Notarial nr. 63, din 13/05/2022 emis de notar public Firan Rodica (certificat de mostenitor);		
B2	Intabulare, drept de PROPRIETATE, dobandit prin Succesiune, cota actuala 5/8	A1
	1) **GRECEA DANIELA**	

C. Partea III. SARCINI .

Inscrieri privind dezmembramintele dreptului de proprietate, drepturi reale de garanţie şi sarcini	Referinţe
NU SUNT	

Document care conține date cu caracter personal, protejat de prevederile Regulamentului (UE) nr. 679/2016 și Legii 190/2018

Anexa Nr. 1 La Partea I

Teren

Nr cadastral	Suprafaţa (mp)*	Observaţii / Referinţe
38958	Din acte: 8.354 Masurata: 8.001	

* Suprafaţa este determinată in planul de proiecţie Stereo 70.

DETALII LINIARE IMOBIL

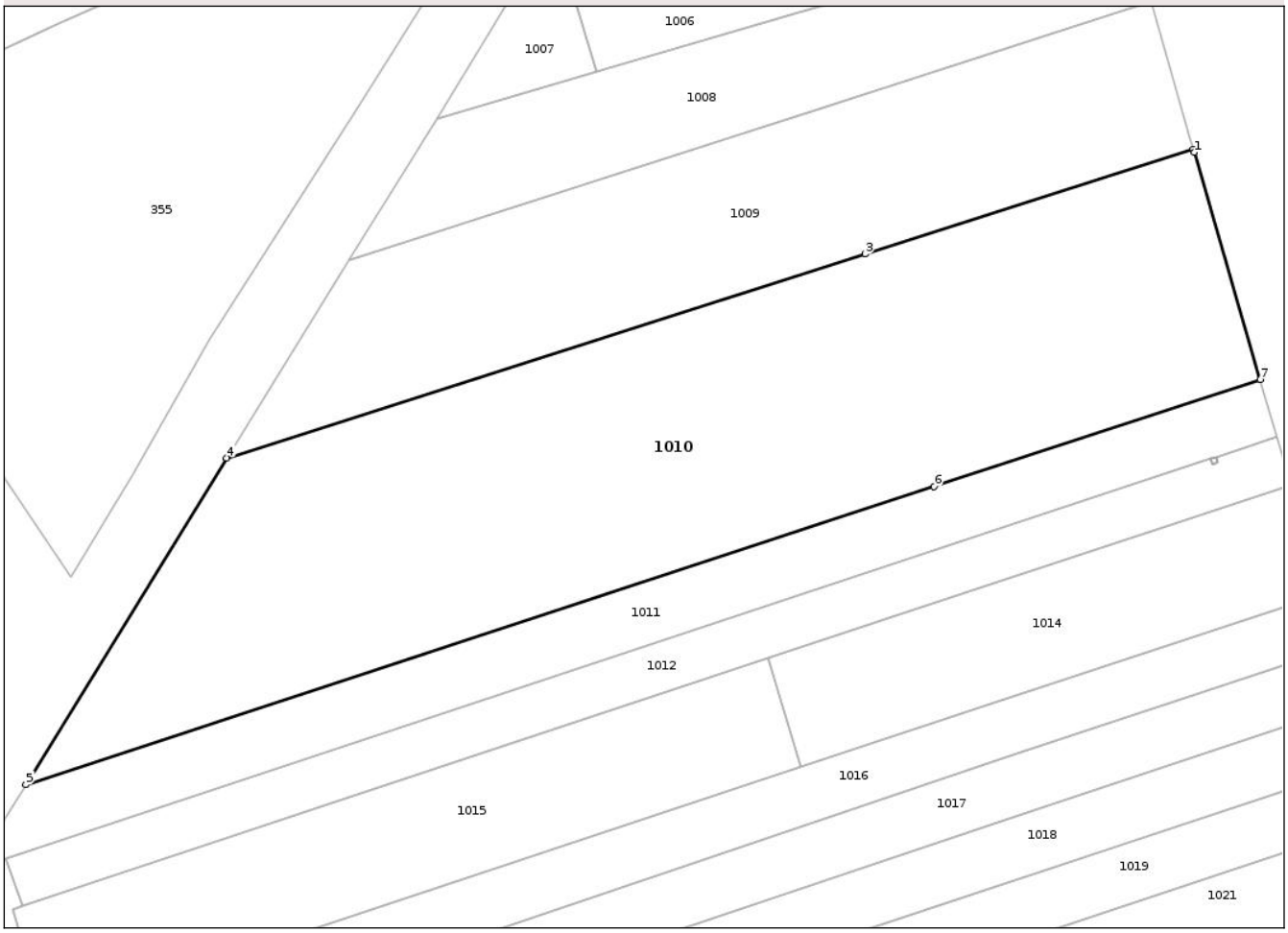

Date referitoare la teren

Crt	Categorie folosinţă	Intra vilan	Suprafaţa (mp)	Tarla	Parcelă	Nr. topo	Observaţii / Referinţe
1	arabil	DA	2.348	-	-	-	
2	arabil	NU	5.653	-	-	-	

Lungime Segmente
1) Valorile lungimilor segmentelor sunt obţinute din proiecţie în plan.

Punct început	X / Y	Punct sfârşit	X / Y	Lungime segment (** (m)
1	450.689,025 414.014,581	2	450.688,859 414.015,154	0.597
2	450.688,859 414.015,154	3	450.633,627 413.997,506	57.983
3	450.633,627 413.997,506	4	450.526,228 413.963,192	112.747
4	450.526,228 413.963,192	5	450.492,454 413.908,206	64.53

Document care conține date cu caracter personal, protejat de prevederile Regulamentului (UE) nr. 679/2016 și Legii 190/2018

Punct început	X / Y	Punct sfârşit	X / Y	Lungime segment (** (m)
5	450.492,454 413.908,206	6	450.645,224 413.958,369	160.795
6	450.645,224 413.958,369	7	450.700,092 413.976,386	57.751
7	450.700,092 413.976,386	1	450.689,025 414.014,581	39.766

** Lungimile segmentelor sunt determinate în planul de proiecţie Stereo 70 şi sunt rotunjite la 1 milimetru.
*** Distanţa dintre puncte este formată din segmente cumulate ce sunt mai mici decât valoarea 1 milimetru.

Document care conține date cu caracter personal, protejat de prevederile Regulamentului (UE) nr. 679/2016 și Legii 190/2018

DATE DESPRE IMOBILUL NR. 1011

Oficiul de Cadastru şi Publicitate Imobiliară VALCEA
Biroul de Cadastru şi Publicitate Imobiliară Ramnicu Valcea

A. Partea I. Descrierea imobilului

TEREN Necunoscut

Adresa: Loc. Jiblea Noua, Jud. Valcea, PUNCTUL "CANTON"

Nr. Crt	Nr cadastral Nr. topografic	Suprafaţa* (mp)	Observaţii / Referinţe
A1		2.320	Sector cadastral:65 Teren neimprejmuit;

B. Partea II. Proprietari şi acte

Inscrieri privitoare la dreptul de proprietate şi alte drepturi reale		Referinţe
/		
Act Notarial nr. 58, din 23/03/2010 emis de BNP GRESOIU DUMITRU (CERTIFICAT DE MOSTENITOR NR. 57 DIN 23.03.2010);		
B1	Intabulare, drept de PROPRIETATE, dobandit prin Succesiune, cota actuala 1/1	A1
	1) **MARINAS ELISAVETA** DEFUNCT:Da	

C. Partea III. SARCINI .

Inscrieri privind dezmembramintele dreptului de proprietate, drepturi reale de garanţie şi sarcini	Referinţe
NU SUNT	

Anexa Nr. 1 La Partea I

Teren

Nr cadastral	Suprafaţa (mp)*	Observaţii / Referinţe
	2.320	

* Suprafaţa este determinată in planul de proiecţie Stereo 70.

DETALII LINIARE IMOBIL

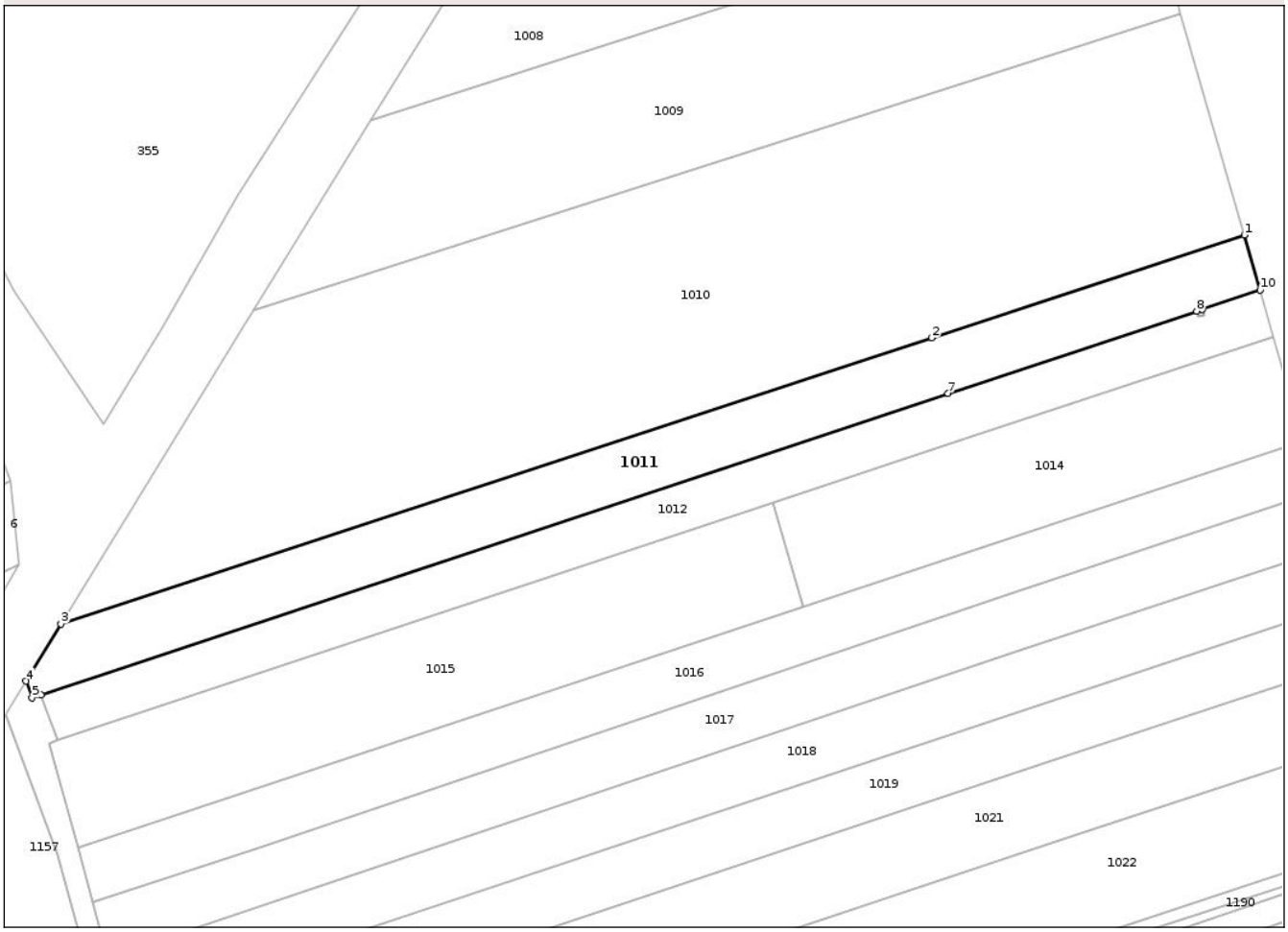

Date referitoare la teren

Crt	Categorie folosință	Intra vilan	Suprafaţa (mp)	Tarla	Parcelă	Nr. topo	Observaţii / Referinţe
1	arabil	DA	582	71	2467/7	-	
2	arabil	NU	1.738	71	2467/7	-	

Lungime Segmente
1) Valorile lungimilor segmentelor sunt obţinute din proiecţie în plan.

Punct început	X / Y	Punct sfârşit	X / Y	Lungime segment (** (m)
1	450.700,092 413.976,386	2	450.645,224 413.958,369	57.751
2	450.645,224 413.958,369	3	450.492,454 413.908,206	160.795
3	450.492,454 413.908,206	4	450.486,303 413.898,191	11.753
4	450.486,303 413.898,191	5	450.487,375 413.895,262	3.119

Document care conține date cu caracter personal, protejat de prevederile Regulamentului (UE) nr. 679/2016 și Legii 190/2018

Punct început	X / Y	Punct sfârşit	X / Y	Lungime segment (** (m)
5	450.487,375 413.895,262	6	450.488,987 413.895,798	1.699
6	450.488,987 413.895,798	7	450.648,118 413.948,603	167.664
7	450.648,118 413.948,603	8	450.691,719 413.963,071	45.938
8	450.691,719 413.963,071	9	450.692,668 413.963,386	1.0
9	450.692,668 413.963,386	10	450.702,878 413.966,774	10.757
10	450.702,878 413.966,774	1	450.700,092 413.976,386	10.007

** Lungimile segmentelor sunt determinate în planul de proiecţie Stereo 70 şi sunt rotunjite la 1 milimetru.
*** Distanţa dintre puncte este formată din segmente cumulate ce sunt mai mici decât valoarea 1 milimetru.

Document care conține date cu caracter personal, protejat de prevederile Regulamentului (UE) nr. 679/2016 și Legii 190/2018

DATE DESPRE IMOBILUL NR. 1012

Oficiul de Cadastru şi Publicitate Imobiliară VALCEA
Biroul de Cadastru şi Publicitate Imobiliară Ramnicu Valcea

A. Partea I. Descrierea imobilului

Nr. CF vechi:108
Nr. cadastral vechi:169

TEREN Necunoscut

Adresa: Loc. Jiblea Noua, Jud. Valcea, PUNCTUL "MOVILA-CANTON"

Nr. Crt	Nr cadastral Nr. topografic	Suprafaţa* (mp)	Observaţii / Referinţe
A1		1.912	Sector cadastral:65 Teren neimprejmuit;

B. Partea II. Proprietari şi acte

Inscrieri privitoare la dreptul de proprietate şi alte drepturi reale		Referinţe
/		
Act Notarial nr. 347, din 22/04/1999 emis de BNP TATU D. ION (contract de vanzare-cumparare);		
B1	Intabulare, drept de PROPRIETATE, dobandit prin Conventie, cota actuala 1/1	A1
	1) **LUPU ION** DEFUNCT:Da 2) **LUPU ELISABETA**	

C. Partea III. SARCINI .

Inscrieri privind dezmembramintele dreptului de proprietate, drepturi reale de garanţie şi sarcini	Referinţe
NU SUNT	

Document care conține date cu caracter personal, protejat de prevederile Regulamentului (UE) nr. 679/2016 și Legii 190/2018

Anexa Nr. 1 La Partea I

Teren

Nr cadastral	Suprafaţa (mp)*	Observaţii / Referinţe
	1.912	

* Suprafaţa este determinată in planul de proiecţie Stereo 70.

DETALII LINIARE IMOBIL

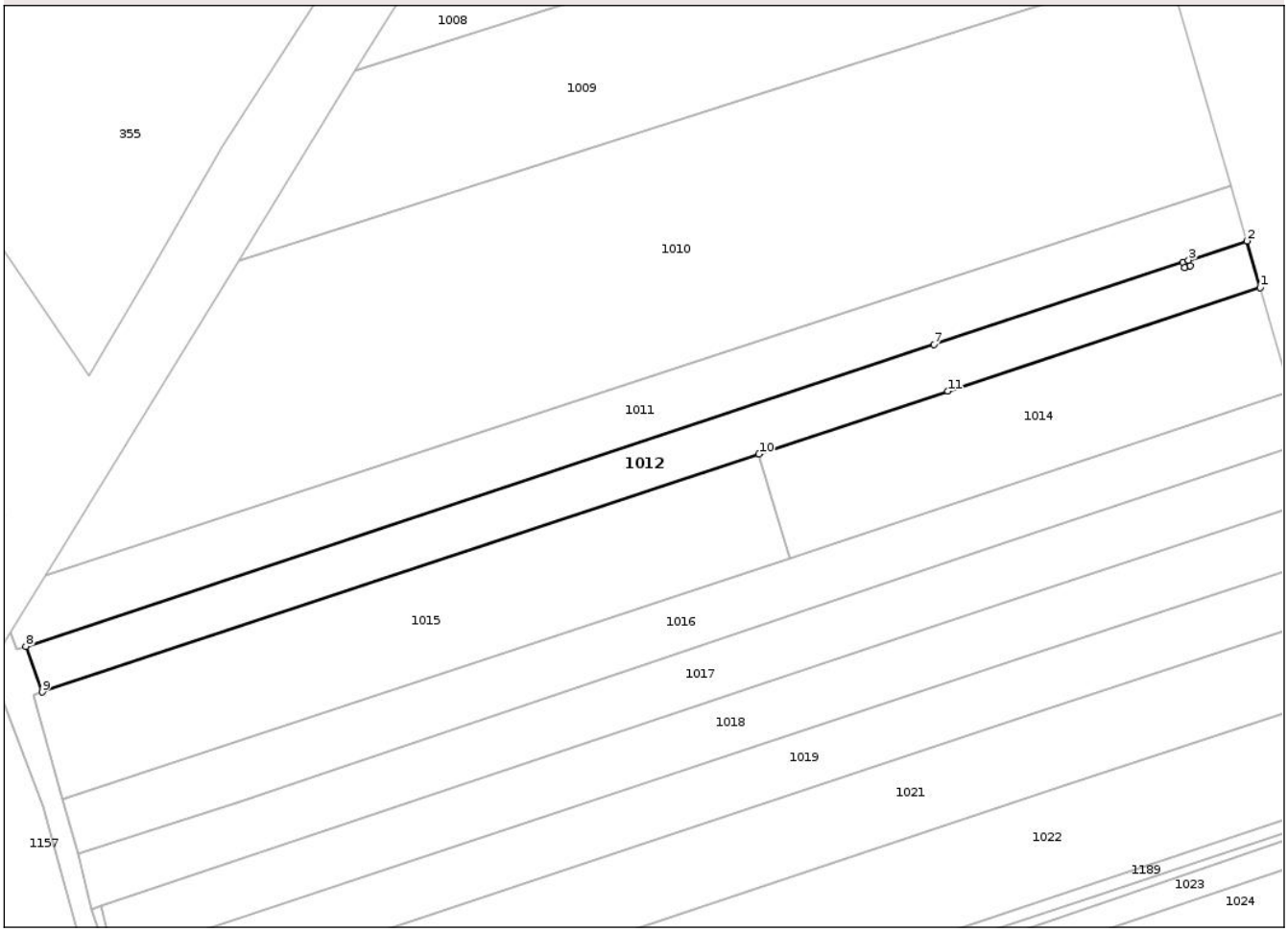

Date referitoare la teren

Crt	Categorie folosință	Intra vilan	Suprafaţa (mp)	Tarla	Parcelă	Nr. topo	Observaţii / Referinţe
1	arabil	DA	489	-	-	-	
2	arabil	NU	1.423	-	-	-	

Lungime Segmente
1) Valorile lungimilor segmentelor sunt obţinute din proiecţie în plan.

Punct început	X / Y	Punct sfârşit	X / Y	Lungime segment (** (m)
1	450.705,245 413.958,604	2	450.702,878 413.966,774	8.506
2	450.702,878 413.966,774	3	450.692,668 413.963,386	10.757
3	450.692,668 413.963,386	4	450.692,983 413.962,437	1.0
4	450.692,983 413.962,437	5	450.692,034 413.962,122	1.0

Document care conține date cu caracter personal, protejat de prevederile Regulamentului (UE) nr. 679/2016 și Legii 190/2018

Punct început	X / Y	Punct sfârşit	X / Y	Lungime segment (** (m)
5	450.692,034 413.962,122	6	450.691,719 413.963,071	1.0
6	450.691,719 413.963,071	7	450.648,118 413.948,603	45.938
7	450.648,118 413.948,603	8	450.488,987 413.895,798	167.664
8	450.488,987 413.895,798	9	450.491,873 413.887,799	8.503
9	450.491,873 413.887,799	10	450.617,403 413.929,455	132.261
10	450.617,403 413.929,455	11	450.650,535 413.940,449	34.909
11	450.650,535 413.940,449	1	450.705,245 413.958,604	57.643

** Lungimile segmentelor sunt determinate în planul de proiecţie Stereo 70 şi sunt rotunjite la 1 milimetru.
*** Distanţa dintre puncte este formată din segmente cumulate ce sunt mai mici decât valoarea 1 milimetru.

Document care conține date cu caracter personal, protejat de prevederile Regulamentului (UE) nr. 679/2016 și Legii 190/2018

DATE DESPRE IMOBILUL NR. 1013

Oficiul de Cadastru şi Publicitate Imobiliară VALCEA
Biroul de Cadastru şi Publicitate Imobiliară Ramnicu Valcea

A. Partea I. Descrierea imobilului

TEREN Intravilan

Adresa: Loc. Jiblea Noua, Jud. Valcea

Nr. Crt	Nr cadastral Nr. topografic	Suprafaţa* (mp)	Observaţii / Referinţe
A1		1	Sector cadastral:65 Teren neimprejmuit;

Construcţii

Crt	Nr cadastral Nr. topografic	Adresa	Observaţii / Referinţe
A1.1		Loc. Jiblea Noua, Jud. Valcea	Nr. niveluri:1; S. construita la sol:1 mp; S. construita desfasurata:1 mp; STALP MEDIE

B. Partea II. Proprietari şi acte

Inscrieri privitoare la dreptul de proprietate şi alte drepturi reale		Referinţe
/		
Act Normativ nr. 123, din 10/07/2012 emis de PARLAMENTUL ROMANIEI (lege);		
B1	Intabulare, drept de PROPRIETATE, dobandit prin Lege, cota actuala 1/1	A1, A1.1
	1) **STATUL ROMAN**, CIF:13633330	
Act Normativ nr. 1705, din 29/11/2006 emis de GUVERNUL ROMANIEI (lege);		
B2	Intabulare, drept de ADMINISTRARE, dobandit prin Lege, cota actuala 1/1	A1.1
	1) **CNTEE TRANSELECTRICA SA**, CIF:13328043	

C. Partea III. SARCINI .

Inscrieri privind dezmembramintele dreptului de proprietate, drepturi reale de garanţie şi sarcini	Referinţe
NU SUNT	

Document care conține date cu caracter personal, protejat de prevederile Regulamentului (UE) nr. 679/2016 și Legii 190/2018

Anexa Nr. 1 La Partea I

Teren

Nr cadastral	Suprafaţa (mp)*	Observaţii / Referinţe
	1	

* Suprafaţa este determinată in planul de proiecţie Stereo 70.

DETALII LINIARE IMOBIL

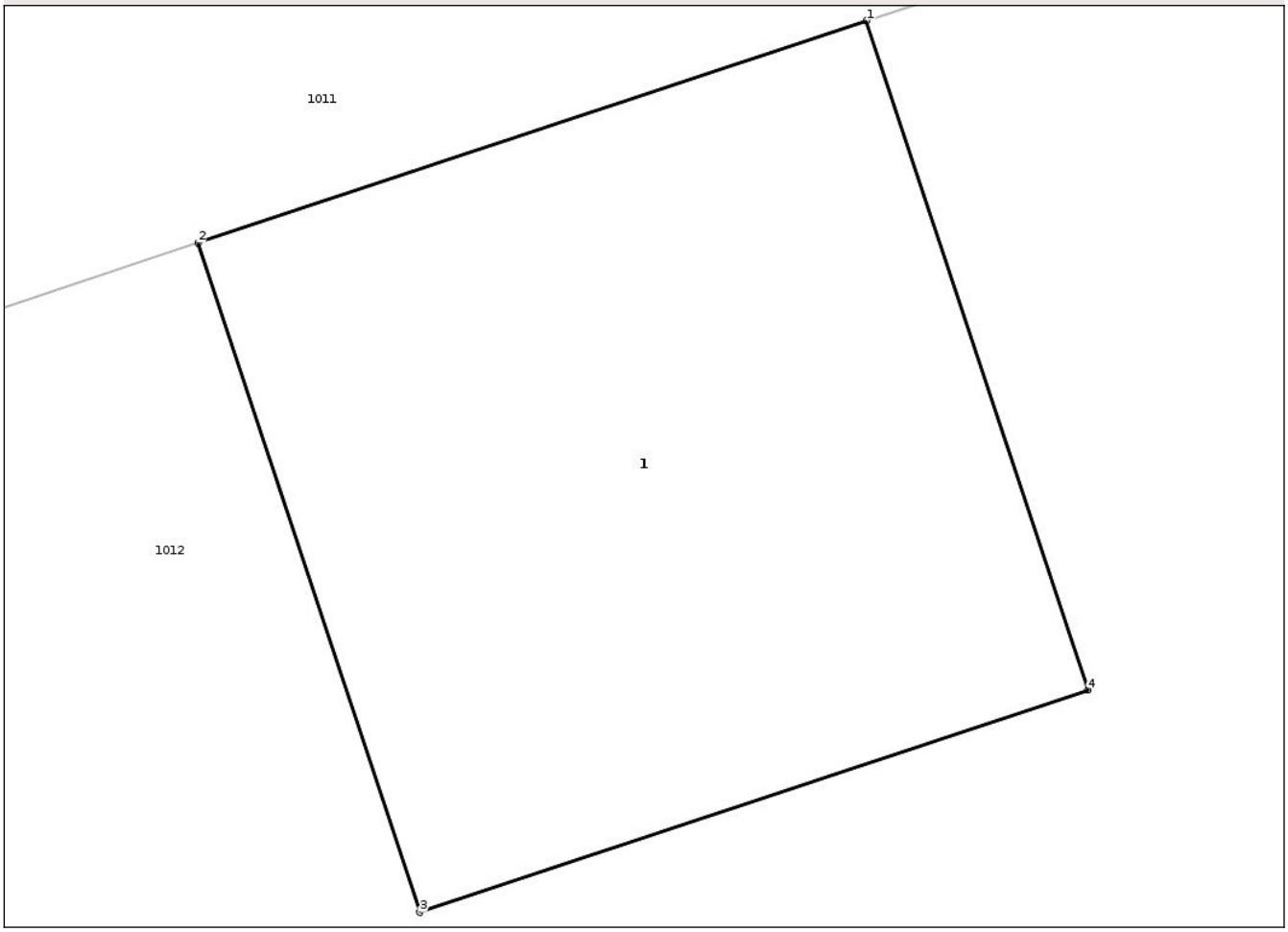

Date referitoare la teren

Crt	Categorie folosință	Intra vilan	Suprafaţa (mp)	Tarla	Parcelă	Nr. topo	Observaţii / Referinţe
1	curti constructii	DA	1	-	-	-	

Date referitoare la construcţii

Crt	Număr	Destinaţie construcţie	Supraf. (mp)	Situaţie juridică	Observaţii / Referinţe
A1.1		constructii industriale si edilitare	1	Cu acte	Nr. niveluri:1; S. construita la sol:1 mp; S. construita desfasurata:1 mp; STALP MEDIE

Lungime Segmente
1) Valorile lungimilor segmentelor sunt obţinute din proiecţie în plan.

Punct început	X / Y	Punct sfârşit	X / Y	Lungime segment (** (m)
1	450.692,668 413.963,386	2	450.691,719 413.963,071	1.0
2	450.691,719 413.963,071	3	450.692,034 413.962,122	1.0
3	450.692,034 413.962,122	4	450.692,983 413.962,437	1.0

Document care conține date cu caracter personal, protejat de prevederile Regulamentului (UE) nr. 679/2016 și Legii 190/2018

Punct început	X / Y	Punct sfârşit	X / Y	Lungime segment (** (m)
4	450.692,983 413.962,437	1	450.692,668 413.963,386	1.0

** Lungimile segmentelor sunt determinate în planul de proiecţie Stereo 70 şi sunt rotunjite la 1 milimetru.
*** Distanţa dintre puncte este formată din segmente cumulate ce sunt mai mici decât valoarea 1 milimetru.

DATE DESPRE IMOBILUL NR. 1014

Oficiul de Cadastru şi Publicitate Imobiliară VALCEA
Biroul de Cadastru şi Publicitate Imobiliară Ramnicu Valcea

A. Partea I. Descrierea imobilului

TEREN Necunoscut

Adresa: Loc. Jiblea Noua, Str Anton Pann, Nr. 212, Jud. Valcea

Nr. Crt	Nr cadastral Nr. topografic	Suprafaţa* (mp)	Observaţii / Referinţe
A1	36876	1.755	Sector cadastral:65 Teren neimprejmuit;

B. Partea II. Proprietari şi acte

Inscrieri privitoare la dreptul de proprietate şi alte drepturi reale		Referinţe
520 / 05/01/2024		
Act Notarial nr. 10, din 04/01/2024 emis de Notar Public Banu Claudia Mihaela (contract de vanzare-cumparare);		
B1	Intabulare, drept de PROPRIETATE, dobandit prin Conventie, cota actuala 1/1	A1
	1) **VICOL COSMIN** 2) **VICOL ANDREEA**	

C. Partea III. SARCINI .

Inscrieri privind dezmembramintele dreptului de proprietate, drepturi reale de garanţie şi sarcini	Referinţe
NU SUNT	

Document care conține date cu caracter personal, protejat de prevederile Regulamentului (UE) nr. 679/2016 și Legii 190/2018

Anexa Nr. 1 La Partea I

Teren

Nr cadastral	Suprafaţa (mp)*	Observaţii / Referinţe
36876	1.755	

* Suprafaţa este determinată in planul de proiecţie Stereo 70.

DETALII LINIARE IMOBIL

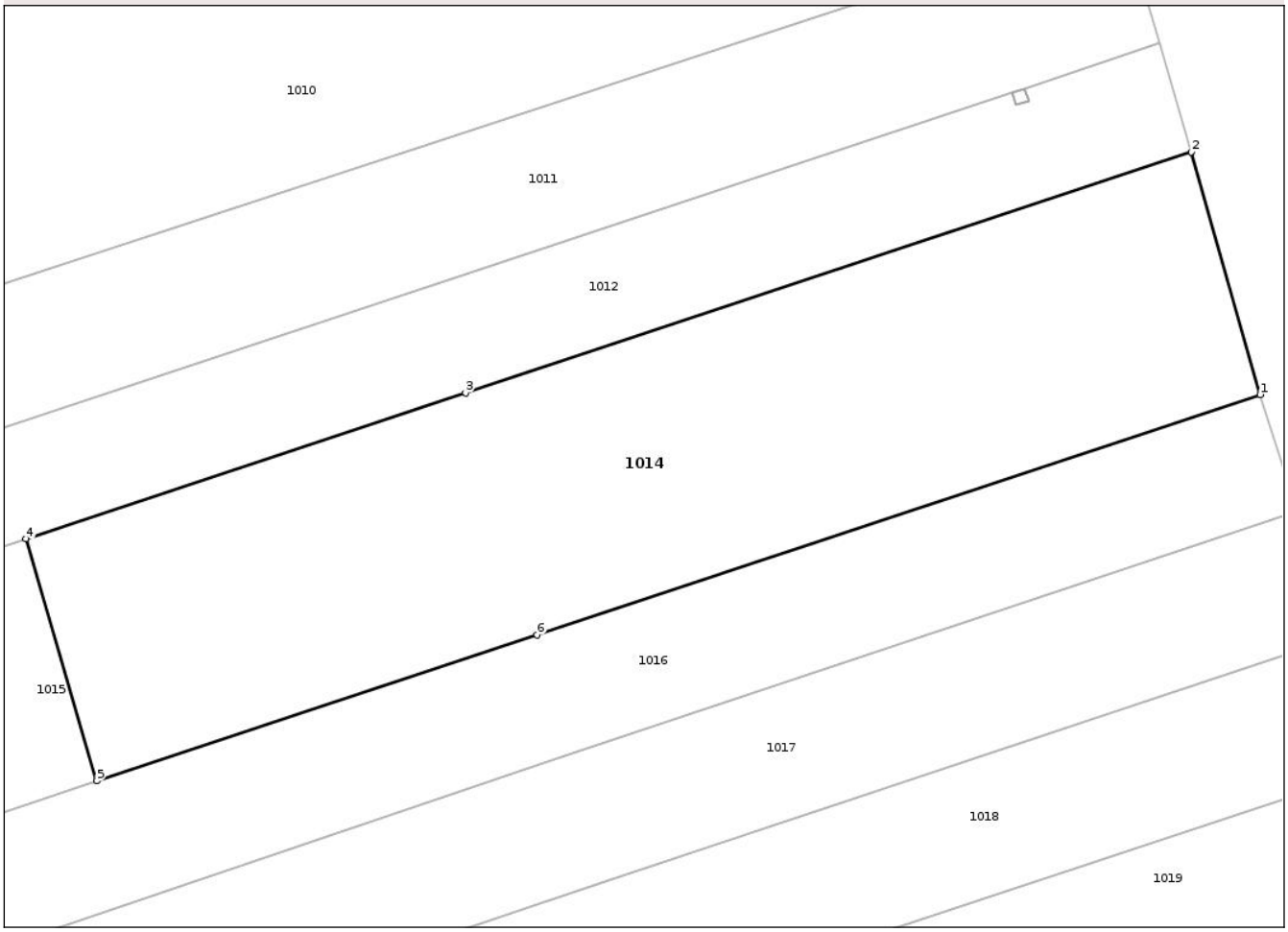

Date referitoare la teren

Crt	Categorie folosință	Intra vilan	Suprafaţa (mp)	Tarla	Parcelă	Nr. topo	Observaţii / Referinţe
1	arabil	DA	1.092	71	2467/9	-	
2	arabil	NU	663	71	2467/9	-	

Lungime Segmente
1) Valorile lungimilor segmentelor sunt obţinute din proiecţie în plan.

Punct început	X / Y	Punct sfârşit	X / Y	Lungime segment (** (m)
1	450.710,439 413.940,327	2	450.705,245 413.958,604	19.001
2	450.705,245 413.958,604	3	450.650,535 413.940,449	57.643
3	450.650,535 413.940,449	4	450.617,403 413.929,455	34.909
4	450.617,403 413.929,455	5	450.622,754 413.911,23	18.994

Document care conține date cu caracter personal, protejat de prevederile Regulamentului (UE) nr. 679/2016 și Legii 190/2018

Punct început	X / Y	Punct sfârşit	X / Y	Lungime segment (** (m)
5	450.622,754 413.911,23	6	450.655,932 413.922,24	34.958
6	450.655,932 413.922,24	1	450.710,439 413.940,327	57.429

** Lungimile segmentelor sunt determinate în planul de proiecţie Stereo 70 şi sunt rotunjite la 1 milimetru.
*** Distanţa dintre puncte este formată din segmente cumulate ce sunt mai mici decât valoarea 1 milimetru.

Document care conține date cu caracter personal, protejat de prevederile Regulamentului (UE) nr. 679/2016 și Legii 190/2018

DATE DESPRE IMOBILUL NR. 1015

Oficiul de Cadastru şi Publicitate Imobiliară VALCEA
Biroul de Cadastru şi Publicitate Imobiliară Ramnicu Valcea

A. Partea I. Descrierea imobilului

TEREN Extravilan

Adresa: Jud. Valcea, PUNCTUL "MOVILA"

Nr. Crt	Nr cadastral Nr. topografic	Suprafaţa* (mp)	Observaţii / Referinţe
A1	36877	2.544	Sector cadastral:65 Teren neimprejmuit;

B. Partea II. Proprietari şi acte

Inscrieri privitoare la dreptul de proprietate şi alte drepturi reale		Referinţe
33440 / 18/04/2024		
Act Notarial nr. 764, din 17/04/2024 emis de Notar Public Banu Claudia Mihaela (contract de vanzare-cumparare);		
B1	Intabulare, drept de PROPRIETATE, dobandit prin Conventie, cota actuala 1/1	A1
	1) **VICOL COSMIN** 2) **VICOL ANDREEA**, soti	
	OBSERVATII: bun comun;	

C. Partea III. SARCINI .

Inscrieri privind dezmembramintele dreptului de proprietate, drepturi reale de garanţie şi sarcini	Referinţe
NU SUNT	

Document care conține date cu caracter personal, protejat de prevederile Regulamentului (UE) nr. 679/2016 și Legii 190/2018

Anexa Nr. 1 La Partea I

Teren

Nr cadastral	Suprafaţa (mp)*	Observaţii / Referinţe
36877	2.544	

* Suprafaţa este determinată in planul de proiecţie Stereo 70.

DETALII LINIARE IMOBIL

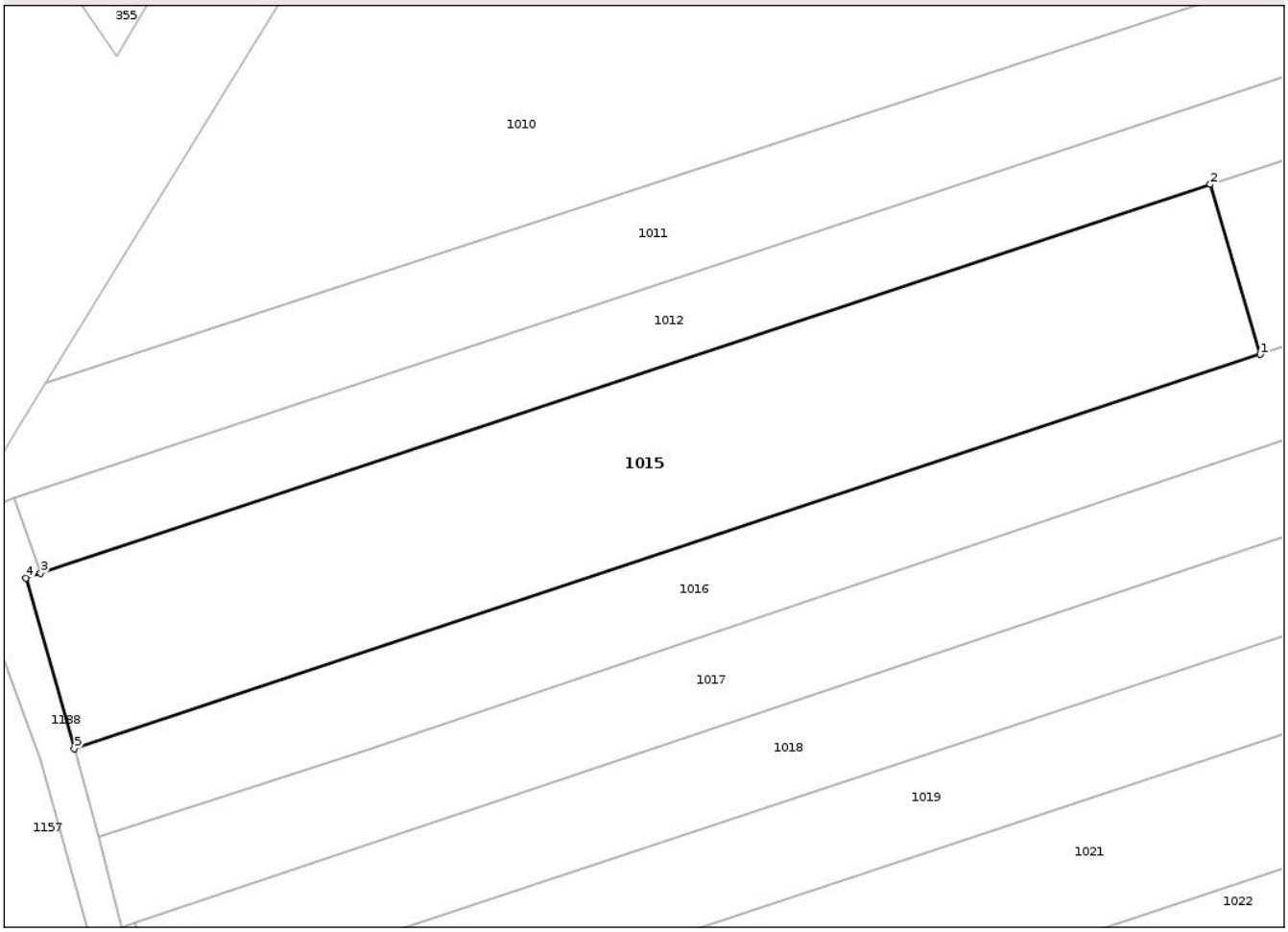

Date referitoare la teren

Crt	Categorie folosință	Intra vilan	Suprafaţa (mp)	Tarla	Parcelă	Nr. topo	Observaţii / Referinţe
1	arabil	NU	2.544	71	2467/9	-	

Lungime Segmente
1) Valorile lungimilor segmentelor sunt obţinute din proiecţie în plan.

Punct început	X / Y	Punct sfârşit	X / Y	Lungime segment (** (m)
1	450.622,754 413.911,23	2	450.617,403 413.929,455	18.994
2	450.617,403 413.929,455	3	450.491,873 413.887,799	132.261
3	450.491,873 413.887,799	4	450.490,296 413.887,276	1.661
4	450.490,296 413.887,276	5	450.495,49 413.868,999	19.001
5	450.495,49 413.868,999	1	450.622,754 413.911,23	134.088

Document care conține date cu caracter personal, protejat de prevederile Regulamentului (UE) nr. 679/2016 și Legii 190/2018

** Lungimile segmentelor sunt determinate în planul de proiecţie Stereo 70 şi sunt rotunjite la 1 milimetru.
*** Distanţa dintre puncte este formată din segmente cumulate ce sunt mai mici decât valoarea 1 milimetru.

Document care conține date cu caracter personal, protejat de prevederile Regulamentului (UE) nr. 679/2016 și Legii 190/2018

DATE DESPRE IMOBILUL NR. 1016

Oficiul de Cadastru şi Publicitate Imobiliară VALCEA
Biroul de Cadastru şi Publicitate Imobiliară Ramnicu Valcea

A. Partea I. Descrierea imobilului

TEREN Necunoscut

Adresa: Loc. Jiblea Noua, Str Anton Pann, Nr. 214, Jud. Valcea

Nr. Crt	Nr cadastral Nr. topografic	Suprafaţa* (mp)	Observaţii / Referinţe
A1	41241	Din acte: 2.250 Masurata: 2.181	Sector cadastral:65 Teren neimprejmuit;

B. Partea II. Proprietari şi acte

Inscrieri privitoare la dreptul de proprietate şi alte drepturi reale		Referinţe
66569 / 23/06/2025		
Act Notarial nr. 297, din 20/06/2025 emis de CONSTANTINESCU LUCIAN-CONSTANTIN (act de partaj);		
B1	Intabulare, drept de PROPRIETATE, dobandit prin Iesire Din Indiviziune, cota actuala 1/1	A1
	1) **DUGULAN MIHAI**	

C. Partea III. SARCINI .

Inscrieri privind dezmembramintele dreptului de proprietate, drepturi reale de garanţie şi sarcini	Referinţe
NU SUNT	

Document care conține date cu caracter personal, protejat de prevederile Regulamentului (UE) nr. 679/2016 și Legii 190/2018

Anexa Nr. 1 La Partea I

Teren

Nr cadastral	Suprafaţa (mp)*	Observaţii / Referinţe
41241	Din acte: 2.250 Masurata: 2.181	

* Suprafaţa este determinată in planul de proiecţie Stereo 70.

DETALII LINIARE IMOBIL

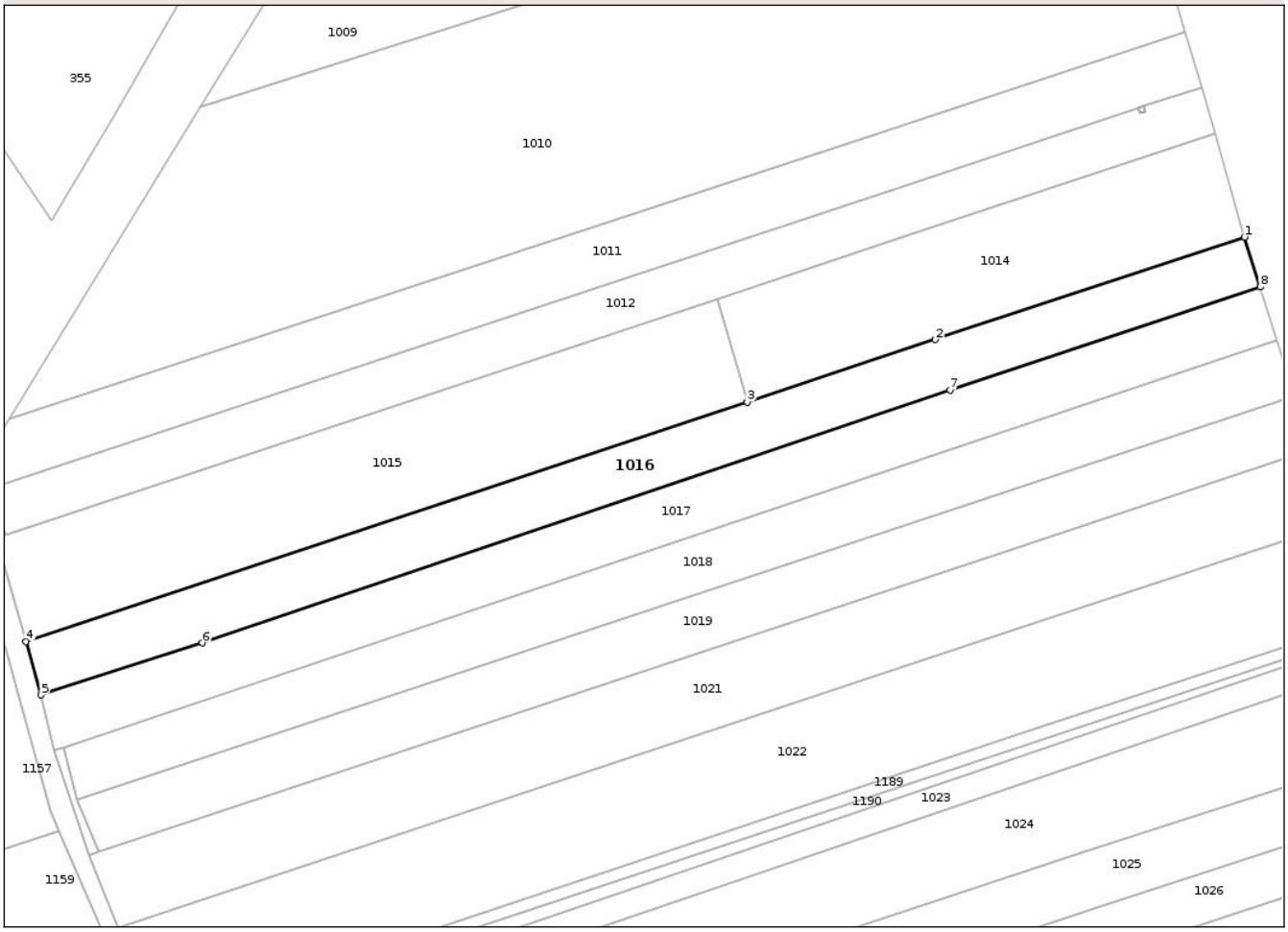

Date referitoare la teren

Crt	Categorie folosinţă	Intra vilan	Suprafaţa (mp)	Tarla	Parcelă	Nr. topo	Observaţii / Referinţe
1	arabil	DA	534	71	2467/10	-	
2	arabil	NU	1.647	71	2467/10	-	

Lungime Segmente
1) Valorile lungimilor segmentelor sunt obţinute din proiecţie în plan.

Punct început	X / Y	Punct sfârşit	X / Y	Lungime segment (** (m)
1	450.710,439 413.940,327	2	450.655,932 413.922,24	57.429
2	450.655,932 413.922,24	3	450.622,754 413.911,23	34.958
3	450.622,754 413.911,23	4	450.495,49 413.868,999	134.088
4	450.495,49 413.868,999	5	450.498,116 413.859,532	9.824

Document care conține date cu caracter personal, protejat de prevederile Regulamentului (UE) nr. 679/2016 și Legii 190/2018

Punct început	X / Y	Punct sfârşit	X / Y	Lungime segment (** (m)
5	450.498,116 413.859,532	6	450.526,577 413.868,708	29.904
6	450.526,577 413.868,708	7	450.658,554 413.913,295	139.305
7	450.658,554 413.913,295	8	450.713,26 413.931,505	57.658
8	450.713,26 413.931,505	1	450.710,439 413.940,327	9.262

** Lungimile segmentelor sunt determinate în planul de proiecţie Stereo 70 şi sunt rotunjite la 1 milimetru.
*** Distanţa dintre puncte este formată din segmente cumulate ce sunt mai mici decât valoarea 1 milimetru.

Document care conține date cu caracter personal, protejat de prevederile Regulamentului (UE) nr. 679/2016 și Legii 190/2018

DATE DESPRE IMOBILUL NR. 1017

Oficiul de Cadastru şi Publicitate Imobiliară VALCEA
Biroul de Cadastru şi Publicitate Imobiliară Ramnicu Valcea

A. Partea I. Descrierea imobilului

TEREN Necunoscut

Adresa: Loc. Jiblea Noua, Str Anton Pann, Nr. 216, Jud. Valcea

Nr. Crt	Nr cadastral Nr. topografic	Suprafaţa* (mp)	Observaţii / Referinţe
A1	39166	Din acte: 2.320 Masurata: 2.228	Sector cadastral:65 Teren neimprejmuit;

B. Partea II. Proprietari şi acte

Inscrieri privitoare la dreptul de proprietate şi alte drepturi reale		Referinţe
86596 / 12/11/2019		
Act Notarial nr. 1972, din 10/11/2019 emis de Notar Public Negru Radu (contract de donatie);		
B1	Intabulare, drept de PROPRIETATE, dobandit prin Conventie, cota actuala 1/1	A1
	1) **CALIN ALEXANDRA-ELENA**	

C. Partea III. SARCINI .

Inscrieri privind dezmembramintele dreptului de proprietate, drepturi reale de garanţie şi sarcini	Referinţe
NU SUNT	

Document care conține date cu caracter personal, protejat de prevederile Regulamentului (UE) nr. 679/2016 și Legii 190/2018

Anexa Nr. 1 La Partea I

Teren

Nr cadastral	Suprafaţa (mp)*	Observaţii / Referinţe
39166	Din acte: 2.320 Masurata: 2.228	

* Suprafaţa este determinată in planul de proiecţie Stereo 70.

DETALII LINIARE IMOBIL

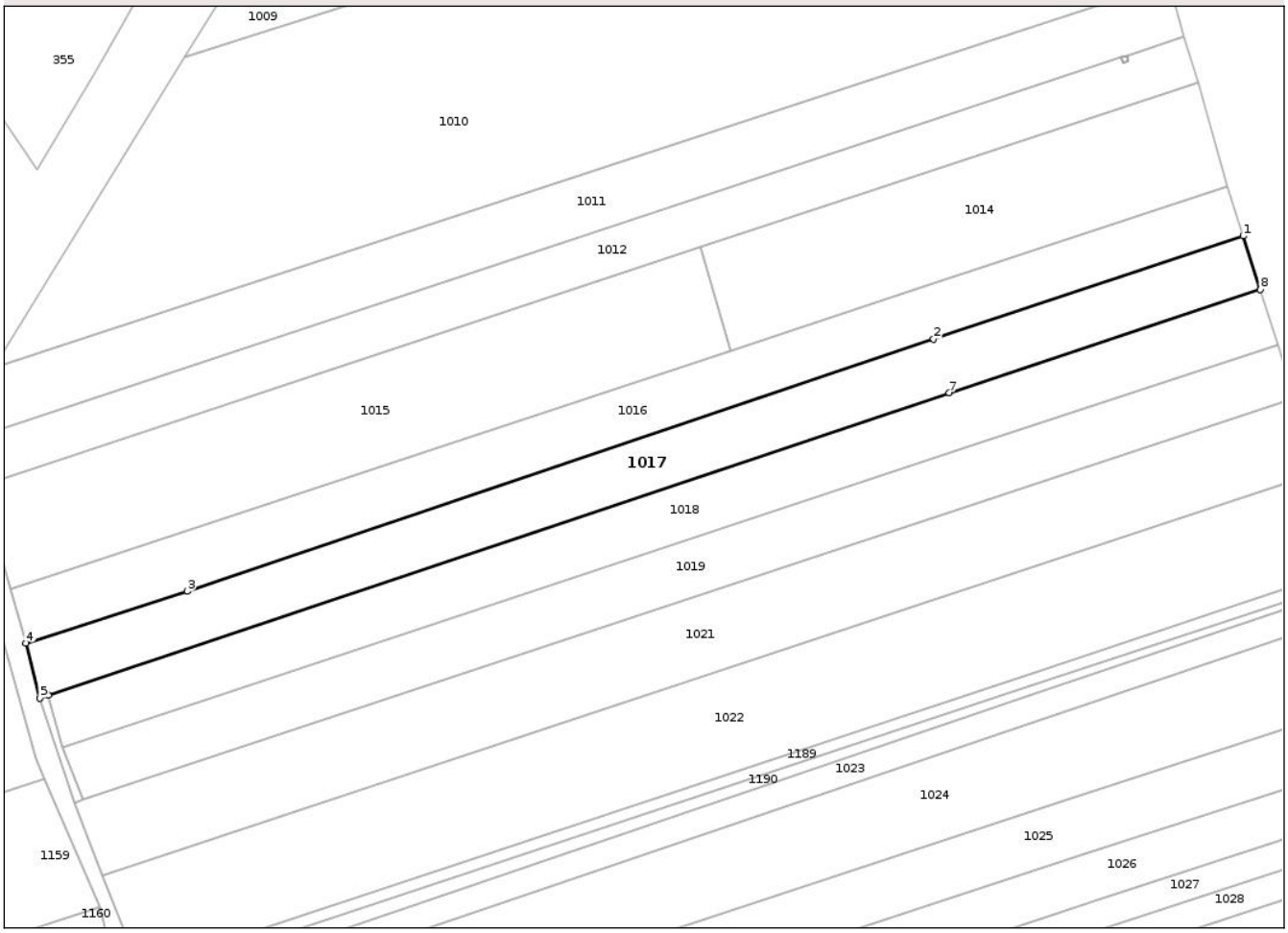

Date referitoare la teren

Crt	Categorie folosinţă	Intra vilan	Suprafaţa (mp)	Tarla	Parcelă	Nr. topo	Observaţii / Referinţe
1	arabil	DA	573	71	2467/11	-	
2	arabil	NU	1.655	71	2467/11	-	

Lungime Segmente
1) Valorile lungimilor segmentelor sunt obţinute din proiecţie în plan.

Punct început	X / Y	Punct sfârşit	X / Y	Lungime segment (** (m)
1	450.713,26 413.931,505	2	450.658,554 413.913,295	57.658
2	450.658,554 413.913,295	3	450.526,577 413.868,708	139.305
3	450.526,577 413.868,708	4	450.498,116 413.859,532	29.904
4	450.498,116 413.859,532	5	450.500,546 413.849,832	10.0

Document care conține date cu caracter personal, protejat de prevederile Regulamentului (UE) nr. 679/2016 și Legii 190/2018

Punct început	X / Y	Punct sfârşit	X / Y	Lungime segment (** (m)
5	450.500,546 413.849,832	6	450.502,062 413.850,336	1.598
6	450.502,062 413.850,336	7	450.661,328 413.903,776	167.992
7	450.661,328 413.903,776	8	450.716,287 413.922,042	57.915
8	450.716,287 413.922,042	1	450.713,26 413.931,505	9.936

** Lungimile segmentelor sunt determinate în planul de proiecţie Stereo 70 şi sunt rotunjite la 1 milimetru.
*** Distanţa dintre puncte este formată din segmente cumulate ce sunt mai mici decât valoarea 1 milimetru.

Document care conține date cu caracter personal, protejat de prevederile Regulamentului (UE) nr. 679/2016 și Legii 190/2018

DATE DESPRE IMOBILUL NR. 1018

Oficiul de Cadastru şi Publicitate Imobiliară VALCEA
Biroul de Cadastru şi Publicitate Imobiliară Ramnicu Valcea

A. Partea I. Descrierea imobilului

Nr. CF vechi:1018
Nr. cadastral vechi:963

TEREN Necunoscut

Adresa: Loc. Jiblea Noua, Str Anton Pann, Nr. 218, Jud. Valcea

Nr. Crt	Nr cadastral Nr. topografic	Suprafaţa* (mp)	Observaţii / Referinţe
A1		2.250	Sector cadastral:65 Teren neimprejmuit;

B. Partea II. Proprietari şi acte

Inscrieri privitoare la dreptul de proprietate şi alte drepturi reale		Referinţe
/		
Act Notarial nr. 746, din 17/06/2004 emis de BNP ALECSOIU CONSTANTIN (contract de vanzare-cumparare);		
B1	Intabulare, drept de PROPRIETATE, dobandit prin Conventie, cota actuala 1/1	A1
	1) **MANTA NICOLAE** 2) **MANTA MARIA**	

C. Partea III. SARCINI .

Inscrieri privind dezmembramintele dreptului de proprietate, drepturi reale de garanţie şi sarcini	Referinţe
NU SUNT	

Document care conține date cu caracter personal, protejat de prevederile Regulamentului (UE) nr. 679/2016 și Legii 190/2018

Anexa Nr. 1 La Partea I

Teren

Nr cadastral	Suprafaţa (mp)*	Observaţii / Referinţe
	2.250	

* Suprafaţa este determinată in planul de proiecţie Stereo 70.

DETALII LINIARE IMOBIL



Date referitoare la teren

Crt	Categorie folosință	Intra vilan	Suprafaţa (mp)	Tarla	Parcelă	Nr. topo	Observaţii / Referinţe
1	arabil	DA	592	71	2467/12	-	
2	arabil	NU	1.658	71	2467/12	-	

Lungime Segmente
1) Valorile lungimilor segmentelor sunt obţinute din proiecţie în plan.

Punct început	X / Y	Punct sfârşit	X / Y	Lungime segment (** (m)
1	450.719,405 413.912,294	2	450.716,287 413.922,042	10.234
2	450.716,287 413.922,042	3	450.661,328 413.903,776	57.915
3	450.661,328 413.903,776	4	450.502,062 413.850,336	167.992
4	450.502,062 413.850,336	5	450.504,514 413.841,094	9.562

Document care conține date cu caracter personal, protejat de prevederile Regulamentului (UE) nr. 679/2016 și Legii 190/2018

Punct început	X / Y	Punct sfârşit	X / Y	Lungime segment (** (m)
5	450.504,514 413.841,094	6	450.664,178 413.893,996	168.2
6	450.664,178 413.893,996	1	450.719,405 413.912,294	58.179

** Lungimile segmentelor sunt determinate în planul de proiecţie Stereo 70 şi sunt rotunjite la 1 milimetru.
*** Distanţa dintre puncte este formată din segmente cumulate ce sunt mai mici decât valoarea 1 milimetru.

Document care conține date cu caracter personal, protejat de prevederile Regulamentului (UE) nr. 679/2016 și Legii 190/2018

DATE DESPRE IMOBILUL NR. 1019

Oficiul de Cadastru şi Publicitate Imobiliară VALCEA
Biroul de Cadastru şi Publicitate Imobiliară Ramnicu Valcea

A. Partea I. Descrierea imobilului

TEREN Necunoscut

Adresa: Loc. Jiblea Noua, Str Anton Pann, Nr. 220, Jud. Valcea

Nr. Crt	Nr cadastral Nr. topografic	Suprafaţa* (mp)	Observaţii / Referinţe
A1	38387	2.250	Sector cadastral:65 Teren neimprejmuit;

B. Partea II. Proprietari şi acte

Inscrieri privitoare la dreptul de proprietate şi alte drepturi reale		Referinţe
65016 / 22/11/2017		
Act Notarial nr. 160, din 11/11/2015 emis de B.I.N Constantinescu Ana Loredana (Certificat de mostenitor ; act administrativ nr 1098/50635 din 23.11.2001, emis de COM.JUD.PT.STAB.DR.DE PROP.VALCEA);		
B1	Intabulare, drept de PROPRIETATE, dobandit prin Succesiune, cota actuala 1/4	A1
	1) **STANCA GHEORGHE**	
	OBSERVATII: bun propriu	
B2	Intabulare, drept de PROPRIETATE, dobandit prin Succesiune, cota actuala 1/4	A1
	1) **STANCA SORIN VASILE**	
	OBSERVATII: bun propriu	
B3	Intabulare, drept de PROPRIETATE, dobandit prin Succesiune, cota actuala 1/4	A1
	1) **BERA FLOAREA**	
	OBSERVATII: bun propriu	
B4	Intabulare, drept de PROPRIETATE, dobandit prin Succesiune, cota actuala 1/4	A1
	1) **GIERLING ADELA**	
	OBSERVATII: bun propriu	

C. Partea III. SARCINI .

Inscrieri privind dezmembramintele dreptului de proprietate, drepturi reale de garanţie şi sarcini	Referinţe
NU SUNT	

Document care conține date cu caracter personal, protejat de prevederile Regulamentului (UE) nr. 679/2016 și Legii 190/2018

Anexa Nr. 1 La Partea I

Teren

Nr cadastral	Suprafaţa (mp)*	Observaţii / Referinţe
38387	2.250	

* Suprafaţa este determinată in planul de proiecţie Stereo 70.

DETALII LINIARE IMOBIL

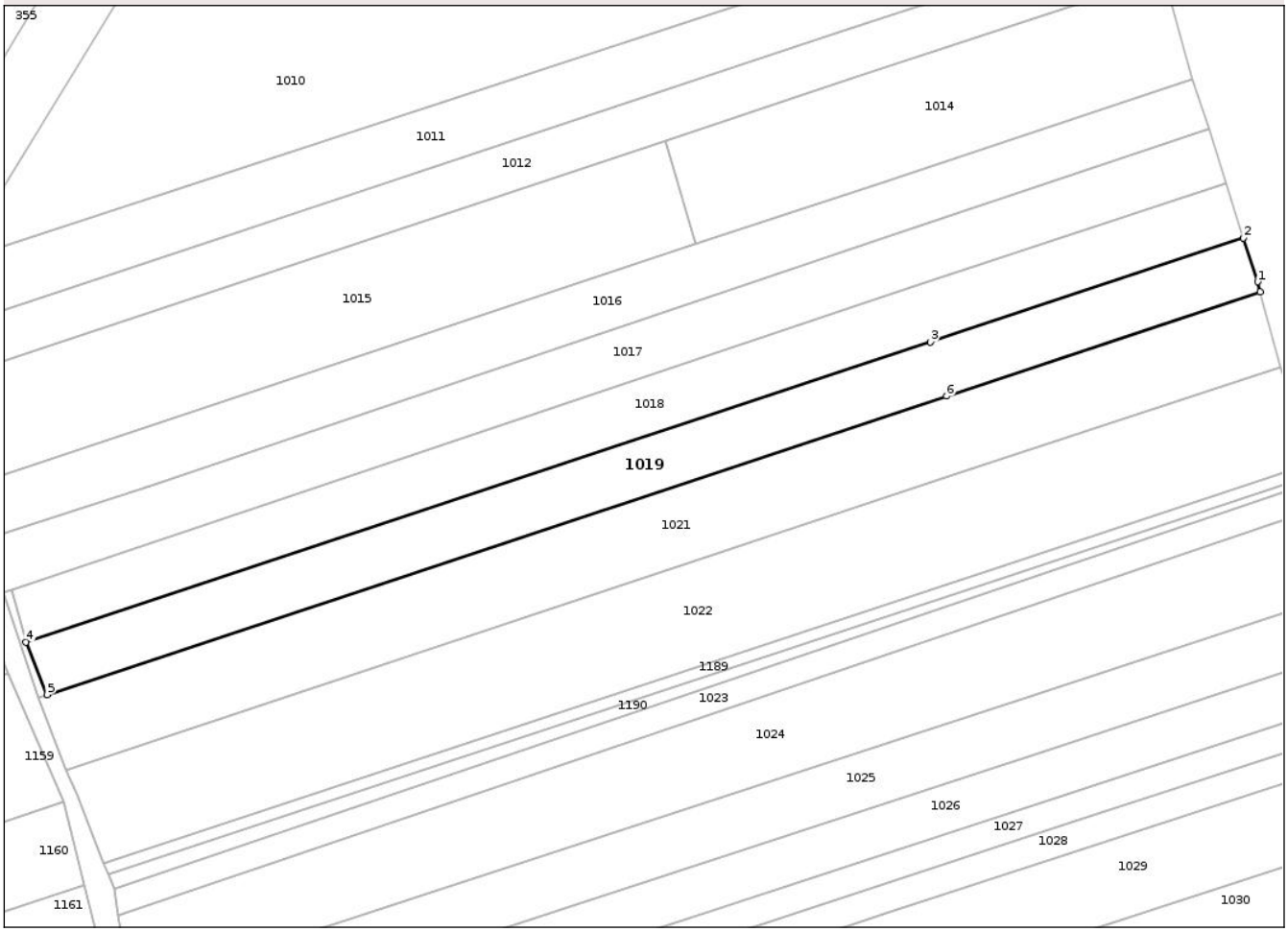

Date referitoare la teren

Crt	Categorie folosință	Intra vilan	Suprafaţa (mp)	Tarla	Parcelă	Nr. topo	Observaţii / Referinţe
1	arabil	DA	578	71	2467/13	-	
2	arabil	NU	1.672	71	2467/13	-	

Lungime Segmente
1) Valorile lungimilor segmentelor sunt obţinute din proiecţie în plan.

Punct început	X / Y	Punct sfârşit	X / Y	Lungime segment (** (m)
1	450.721,868 413.904,592	2	450.719,405 413.912,294	8.086
2	450.719,405 413.912,294	3	450.664,178 413.893,996	58.179
3	450.664,178 413.893,996	4	450.504,514 413.841,094	168.2
4	450.504,514 413.841,094	5	450.508,273 413.831,808	10.018

Document care conține date cu caracter personal, protejat de prevederile Regulamentului (UE) nr. 679/2016 și Legii 190/2018

Punct început	X / Y	Punct sfârşit	X / Y	Lungime segment (** (m)
5	450.508,273 413.831,808	6	450.666,962 413.884,444	167.19
6	450.666,962 413.884,444	7	450.722,348 413.902,836	58.36
7	450.722,348 413.902,836	1	450.721,868 413.904,592	1.82

** Lungimile segmentelor sunt determinate în planul de proiecţie Stereo 70 şi sunt rotunjite la 1 milimetru.
*** Distanţa dintre puncte este formată din segmente cumulate ce sunt mai mici decât valoarea 1 milimetru.

Document care conține date cu caracter personal, protejat de prevederile Regulamentului (UE) nr. 679/2016 și Legii 190/2018

DATE DESPRE IMOBILUL NR. 1020

Oficiul de Cadastru şi Publicitate Imobiliară VALCEA
Biroul de Cadastru şi Publicitate Imobiliară Ramnicu Valcea

A. Partea I. Descrierea imobilului

TEREN Extravilan

Adresa: Jud. Valcea

Nr. Crt	Nr cadastral Nr. topografic	Suprafaţa* (mp)	Observaţii / Referinţe
A1		26	Sector cadastral:65 Teren neimprejmuit;

B. Partea II. Proprietari şi acte

Inscrieri privitoare la dreptul de proprietate şi alte drepturi reale		Referinţe
/		
Act Administrativ nr. 16250, din 30/09/2025 emis de PRIMARIA ORASULUI CALIMANESTI (adeverinta);		
B1	Inscrierea posesiei, drept de PROPRIETATE, dobandit prin Lege, cota actuala 1/1	A1
	1) **NEIDENTIFICAT NEIDENTIFICAT**	
Act Normativ nr. 7, din 13/03/1996 emis de PARLAMENTUL ROMANIEI (lege);		
B2	Se noteaza mentiunea proprietar neidentificat.	A1

C. Partea III. SARCINI .

Inscrieri privind dezmembramintele dreptului de proprietate, drepturi reale de garanţie şi sarcini	Referinţe
NU SUNT	

Document care conține date cu caracter personal, protejat de prevederile Regulamentului (UE) nr. 679/2016 și Legii 190/2018

Anexa Nr. 1 La Partea I

Teren

Nr cadastral	Suprafaţa (mp)*	Observaţii / Referinţe
	26	

* Suprafaţa este determinată in planul de proiecţie Stereo 70.

DETALII LINIARE IMOBIL

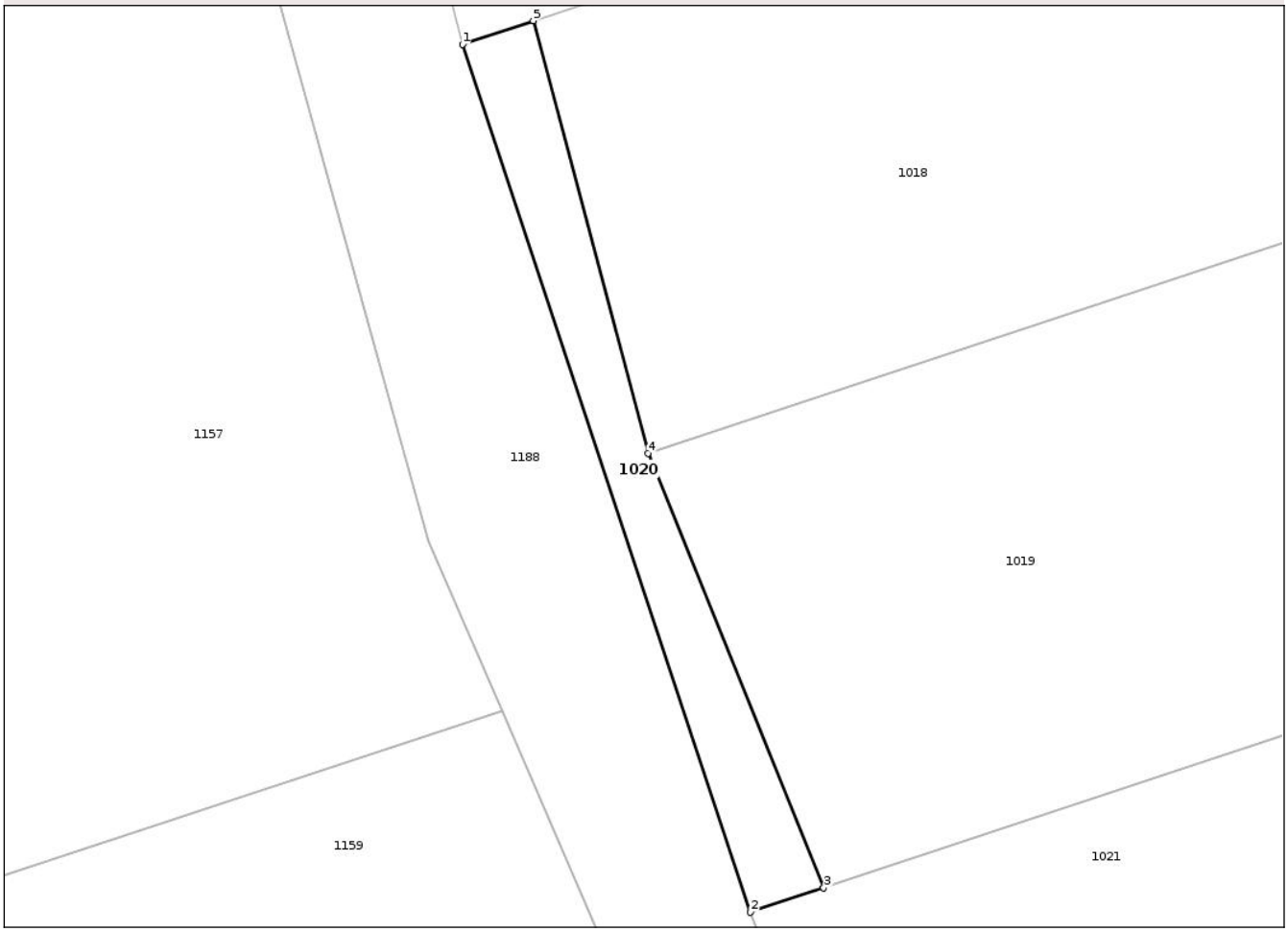

Date referitoare la teren

Crt	Categorie folosință	Intra vilan	Suprafaţa (mp)	Tarla	Parcelă	Nr. topo	Observaţii / Referinţe
1	arabil	NU	26	-	-	-	

Lungime Segmente
1) Valorile lungimilor segmentelor sunt obţinute din proiecţie în plan.

Punct început	X / Y	Punct sfârşit	X / Y	Lungime segment (** (m)
1	450.500,546 413.849,832	2	450.506,704 413.831,287	19.54
2	450.506,704 413.831,287	3	450.508,273 413.831,808	1.654
3	450.508,273 413.831,808	4	450.504,514 413.841,094	10.018
4	450.504,514 413.841,094	5	450.502,062 413.850,336	9.562
5	450.502,062 413.850,336	1	450.500,546 413.849,832	1.598

Document care conține date cu caracter personal, protejat de prevederile Regulamentului (UE) nr. 679/2016 și Legii 190/2018

** Lungimile segmentelor sunt determinate în planul de proiecţie Stereo 70 şi sunt rotunjite la 1 milimetru.
*** Distanţa dintre puncte este formată din segmente cumulate ce sunt mai mici decât valoarea 1 milimetru.

Document care conține date cu caracter personal, protejat de prevederile Regulamentului (UE) nr. 679/2016 și Legii 190/2018

DATE DESPRE IMOBILUL NR. 1021

Oficiul de Cadastru şi Publicitate Imobiliară VALCEA
Biroul de Cadastru şi Publicitate Imobiliară Ramnicu Valcea

A. Partea I. Descrierea imobilului

TEREN Necunoscut

Adresa: Loc. Jiblea Noua, Jud. Valcea, PUNCTUL "CANTON"

Nr. Crt	Nr cadastral Nr. topografic	Suprafaţa* (mp)	Observaţii / Referinţe
A1	35393	Din acte: 4.000 Masurata: 3.095	Sector cadastral:65 Teren neimprejmuit;

B. Partea II. Proprietari şi acte

Inscrieri privitoare la dreptul de proprietate şi alte drepturi reale		Referinţe
20194 / 01/07/2009		
Act Notarial nr. 12, din 26/01/2006 emis de BNP ALECSOIU CONSTANTIN (certificat de mostenitor);		
B1	Intabulare, drept de PROPRIETATE, dobandit prin Iesire Din Indiviziune, cota actuala 1/1	A1
	1) **DUICA NICOLAE**	

C. Partea III. SARCINI .

Inscrieri privind dezmembramintele dreptului de proprietate, drepturi reale de garanţie şi sarcini	Referinţe
NU SUNT	

Document care conține date cu caracter personal, protejat de prevederile Regulamentului (UE) nr. 679/2016 și Legii 190/2018

Anexa Nr. 1 La Partea I

Teren

Nr cadastral	Suprafaţa (mp)*	Observaţii / Referinţe
35393	Din acte: 4.000 Masurata: 3.095	

* Suprafaţa este determinată in planul de proiecţie Stereo 70.

DETALII LINIARE IMOBIL

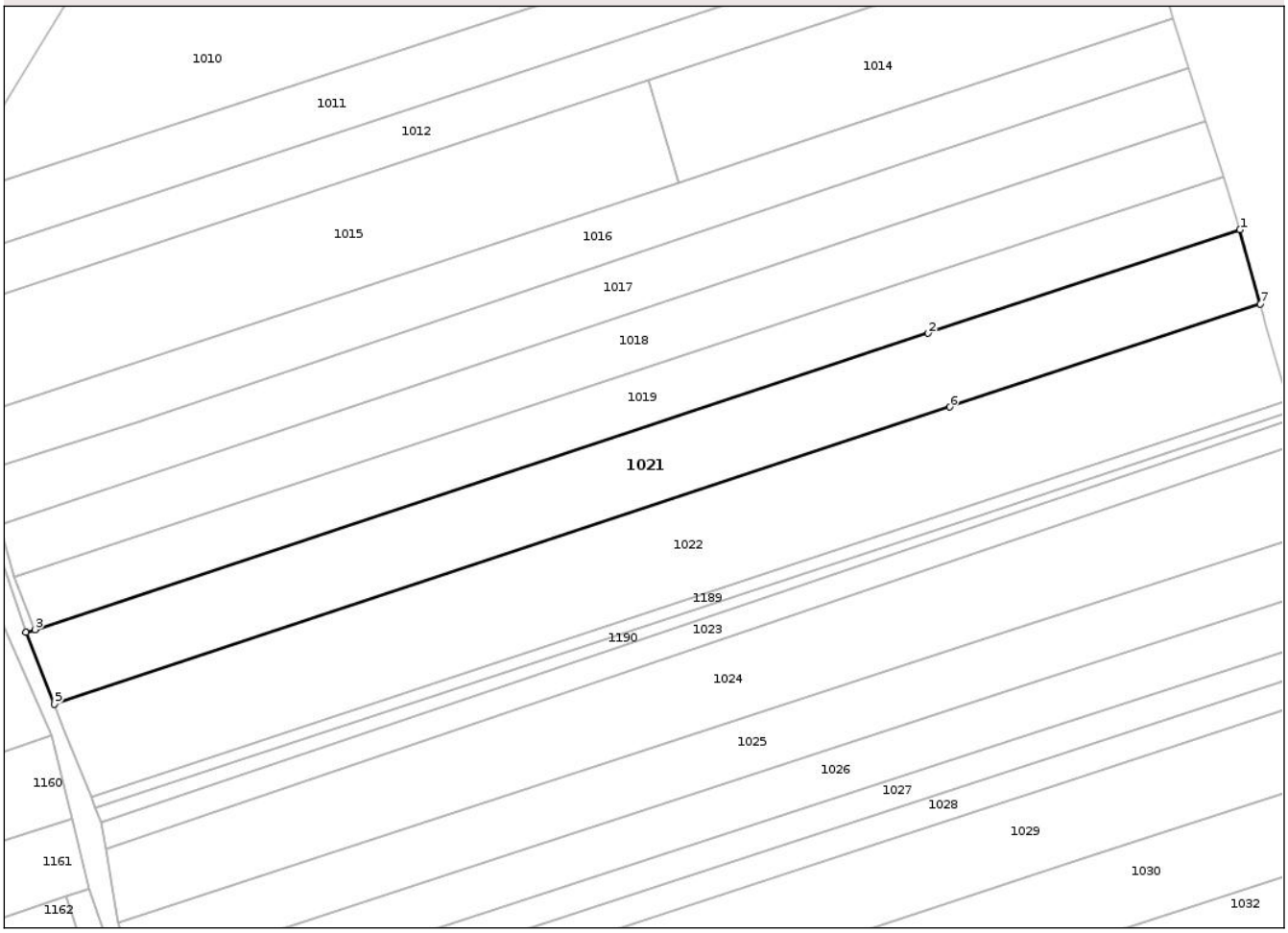

Date referitoare la teren

Crt	Categorie folosinţă	Intra vilan	Suprafaţa (mp)	Tarla	Parcelă	Nr. topo	Observaţii / Referinţe
1	arabil	DA	797	71	2467/14	-	
2	arabil	NU	2.298	71	2467/14	-	

Lungime Segmente
1) Valorile lungimilor segmentelor sunt obţinute din proiecţie în plan.

Punct început	X / Y	Punct sfârşit	X / Y	Lungime segment (** (m)
1	450.722,348 413.902,836	2	450.666,962 413.884,444	58.36
2	450.666,962 413.884,444	3	450.508,273 413.831,808	167.19
3	450.508,273 413.831,808	4	450.506,704 413.831,287	1.654
4	450.506,704 413.831,287	5	450.511,704 413.818,54	13.693

Document care conține date cu caracter personal, protejat de prevederile Regulamentului (UE) nr. 679/2016 și Legii 190/2018

Punct început	X / Y	Punct sfârşit	X / Y	Lungime segment (** (m)
5	450.511,704 413.818,54	6	450.670,786 413.871,322	167.61
6	450.670,786 413.871,322	7	450.725,959 413.889,628	58.131
7	450.725,959 413.889,628	1	450.722,348 413.902,836	13.693

** Lungimile segmentelor sunt determinate în planul de proiecţie Stereo 70 şi sunt rotunjite la 1 milimetru.
*** Distanţa dintre puncte este formată din segmente cumulate ce sunt mai mici decât valoarea 1 milimetru.

Document care conține date cu caracter personal, protejat de prevederile Regulamentului (UE) nr. 679/2016 și Legii 190/2018

DATE DESPRE IMOBILUL NR. 1022

Oficiul de Cadastru şi Publicitate Imobiliară VALCEA
Biroul de Cadastru şi Publicitate Imobiliară Ramnicu Valcea

A. Partea I. Descrierea imobilului

Nr. CF vechi:1729
Nr. cadastral vechi:1237

TEREN Necunoscut

Adresa: Loc. Jiblea Noua, Jud. Valcea, PUNCTUL "CANTON"

Nr. Crt	Nr cadastral Nr. topografic	Suprafaţa* (mp)	Observaţii / Referinţe
A1	36215	4.000	Sector cadastral:65 Teren neimprejmuit;

B. Partea II. Proprietari şi acte

Inscrieri privitoare la dreptul de proprietate şi alte drepturi reale		Referinţe
35787 / 29/08/2011		
Act Notarial nr. 1267, din 26/08/2011 emis de BNP ENE GEORGE (contract de vanzare-cumparare);		
B1	Intabulare, drept de PROPRIETATE, dobandit prin Conventie, cota actuala 1/1	A1
	1) **DUICA NICOLAE- ADRIAN**, , necasatorit	

C. Partea III. SARCINI .

Inscrieri privind dezmembramintele dreptului de proprietate, drepturi reale de garanţie şi sarcini	Referinţe
NU SUNT	

Document care conține date cu caracter personal, protejat de prevederile Regulamentului (UE) nr. 679/2016 și Legii 190/2018

Anexa Nr. 1 La Partea I

Teren

Nr cadastral	Suprafaţa (mp)*	Observaţii / Referinţe
36215	4.000	

* Suprafaţa este determinată in planul de proiecţie Stereo 70.

DETALII LINIARE IMOBIL

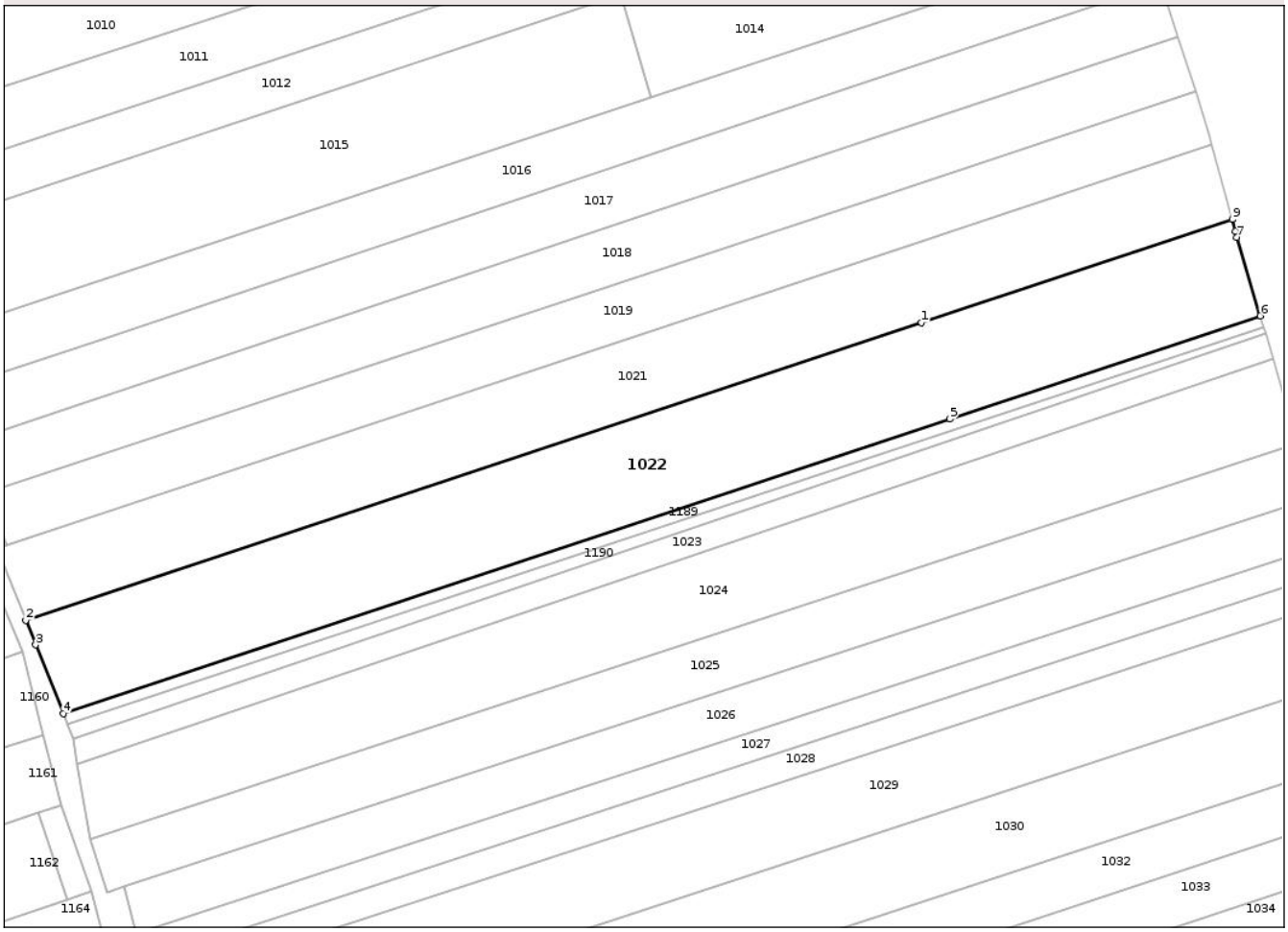

Date referitoare la teren

Crt	Categorie folosință	Intra vilan	Suprafaţa (mp)	Tarla	Parcelă	Nr. topo	Observaţii / Referinţe
1	arabil	DA	1.027	-	-	-	
2	arabil	NU	2.973	-	-	-	

Lungime Segmente
1) Valorile lungimilor segmentelor sunt obţinute din proiecţie în plan.

Punct început	X / Y	Punct sfârşit	X / Y	Lungime segment (** (m)
1	450.670,786 413.871,322	2	450.511,704 413.818,54	167.61
2	450.511,704 413.818,54	3	450.513,423 413.814,157	4.708
3	450.513,423 413.814,157	4	450.518,311 413.801,989	13.113
4	450.518,311 413.801,989	5	450.675,782 413.854,237	165.912

Document care conține date cu caracter personal, protejat de prevederile Regulamentului (UE) nr. 679/2016 și Legii 190/2018

Punct început	X / Y	Punct sfârşit	X / Y	Lungime segment (** (m)
5	450.675,782 413.854,237	6	450.730,938 413.872,537	58.113
6	450.730,938 413.872,537	7	450.726,799 413.886,429	14.495
7	450.726,799 413.886,429	8	450.726,524 413.887,561	1.165
8	450.726,524 413.887,561	9	450.725,959 413.889,628	2.143
9	450.725,959 413.889,628	1	450.670,786 413.871,322	58.131

** Lungimile segmentelor sunt determinate în planul de proiecţie Stereo 70 şi sunt rotunjite la 1 milimetru.
*** Distanţa dintre puncte este formată din segmente cumulate ce sunt mai mici decât valoarea 1 milimetru.

Document care conține date cu caracter personal, protejat de prevederile Regulamentului (UE) nr. 679/2016 și Legii 190/2018

DATE DESPRE IMOBILUL NR. 1023

Oficiul de Cadastru şi Publicitate Imobiliară VALCEA
Biroul de Cadastru şi Publicitate Imobiliară Ramnicu Valcea

A. Partea I. Descrierea imobilului

Nr. CF vechi:89
Nr. cadastral vechi:133.

TEREN Necunoscut

Adresa: Loc. Jiblea Noua, Jud. Valcea, PUNCTUL "MOVILA-CANTON"

Nr. Crt	Nr cadastral Nr. topografic	Suprafaţa* (mp)	Observaţii / Referinţe
A1		1.033	Sector cadastral:65 Teren neimprejmuit;

B. Partea II. Proprietari şi acte

Inscrieri privitoare la dreptul de proprietate şi alte drepturi reale		Referinţe
/		
Act Notarial nr. 189, din 10/03/1999 emis de BNP TATU D. ION (contract de vanzare-cumparare);		
B1	Intabulare, drept de PROPRIETATE, dobandit prin Conventie, cota actuala 1/1	A1
	1) **SIMA NICOLAE** 2) **SIMA ELENA**	

C. Partea III. SARCINI .

Inscrieri privind dezmembramintele dreptului de proprietate, drepturi reale de garanţie şi sarcini	Referinţe
NU SUNT	

Document care conține date cu caracter personal, protejat de prevederile Regulamentului (UE) nr. 679/2016 și Legii 190/2018

Anexa Nr. 1 La Partea I

Teren

Nr cadastral	Suprafaţa (mp)*	Observaţii / Referinţe
	1.033	

* Suprafaţa este determinată in planul de proiecţie Stereo 70.

DETALII LINIARE IMOBIL

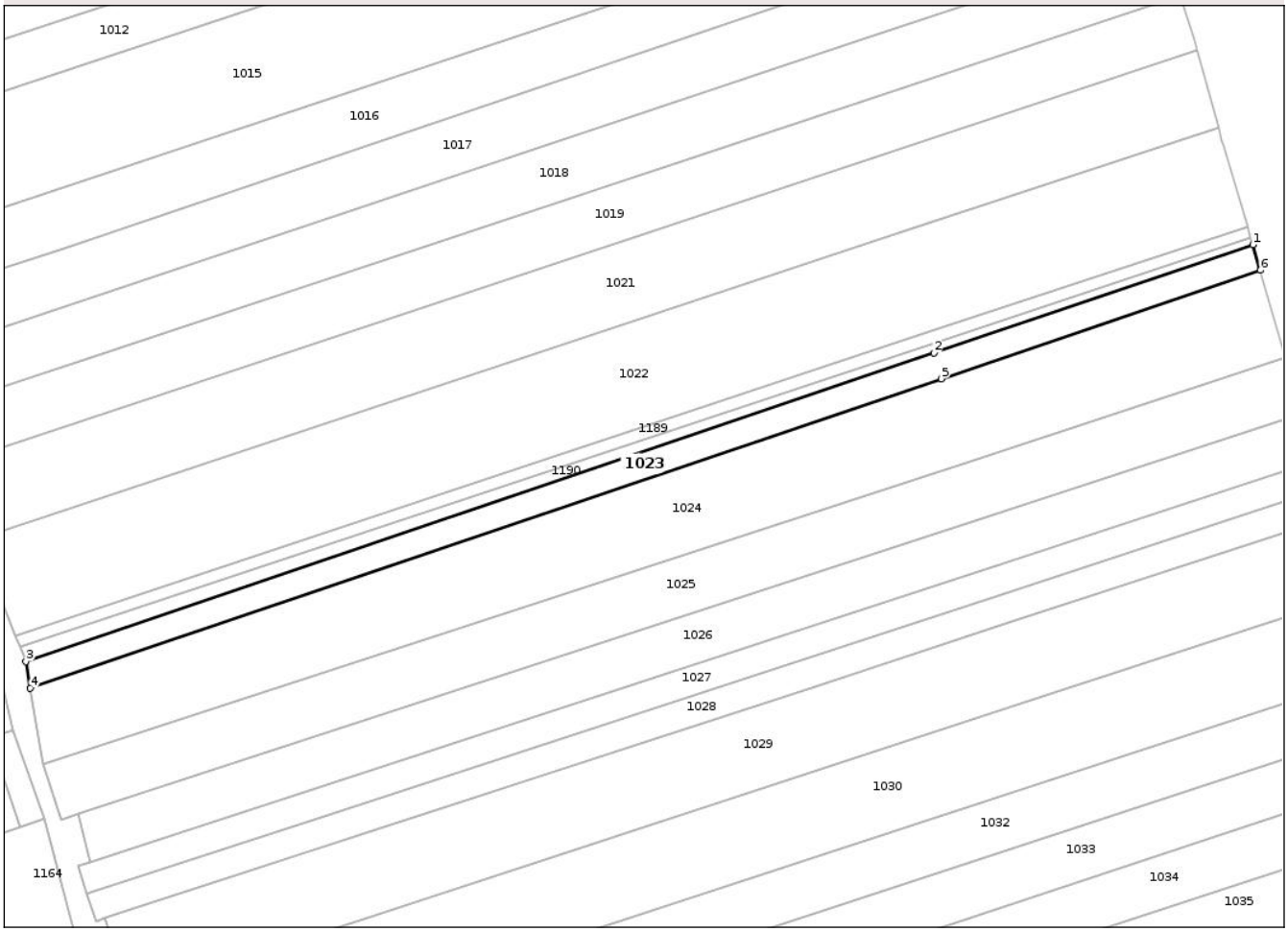

Date referitoare la teren

Crt	Categorie folosință	Intra vilan	Suprafaţa (mp)	Tarla	Parcelă	Nr. topo	Observaţii / Referinţe
1	arabil	DA	268	71	2467/15	-	
2	arabil	NU	765	71	2467/15	-	

Lungime Segmente
1) Valorile lungimilor segmentelor sunt obţinute din proiecţie în plan.

Punct început	X / Y	Punct sfârşit	X / Y	Lungime segment (** (m)
1	450.731,88 413.869,377	2	450.676,825 413.850,689	58.14
2	450.676,825 413.850,689	3	450.520,115 413.797,496	165.491
3	450.520,115 413.797,496	4	450.520,88 413.792,889	4.67
4	450.520,88 413.792,889	5	450.678,128 413.846,258	166.057

Document care conține date cu caracter personal, protejat de prevederile Regulamentului (UE) nr. 679/2016 și Legii 190/2018

Punct început	X / Y	Punct sfârşit	X / Y	Lungime segment (** (m)
5	450.678,128 413.846,258	6	450.733,173 413.864,94	58.129
6	450.733,173 413.864,94	1	450.731,88 413.869,377	4.622

** Lungimile segmentelor sunt determinate în planul de proiecţie Stereo 70 şi sunt rotunjite la 1 milimetru.
*** Distanţa dintre puncte este formată din segmente cumulate ce sunt mai mici decât valoarea 1 milimetru.

Document care conține date cu caracter personal, protejat de prevederile Regulamentului (UE) nr. 679/2016 și Legii 190/2018

DATE DESPRE IMOBILUL NR. 1024

Oficiul de Cadastru şi Publicitate Imobiliară VALCEA
Biroul de Cadastru şi Publicitate Imobiliară Ramnicu Valcea

A. Partea I. Descrierea imobilului

TEREN Necunoscut

Adresa: Loc. Jiblea Noua, Jud. Valcea, PUNCTUL "MOVILA-CANTON"

Nr. Crt	Nr cadastral Nr. topografic	Suprafaţa* (mp)	Observaţii / Referinţe
A1		3.242	Sector cadastral:65 Teren neimprejmuit;

B. Partea II. Proprietari şi acte

Inscrieri privitoare la dreptul de proprietate şi alte drepturi reale		Referinţe
/		
Act Notarial nr. 447, din 30/03/1998 emis de BNP TATU D. ION (contract de vanzare-cumparare);		
B1	Intabulare, drept de PROPRIETATE, dobandit prin Conventie, cota actuala 1/1	A1
	1) **SIMA NICOLAE** 2) **SIMA ELENA**	

C. Partea III. SARCINI .

Inscrieri privind dezmembramintele dreptului de proprietate, drepturi reale de garanţie şi sarcini	Referinţe
NU SUNT	

Document care conține date cu caracter personal, protejat de prevederile Regulamentului (UE) nr. 679/2016 și Legii 190/2018

Anexa Nr. 1 La Partea I

Teren

Nr cadastral	Suprafaţa (mp)*	Observaţii / Referinţe
	3.242	

* Suprafaţa este determinată in planul de proiecţie Stereo 70.

DETALII LINIARE IMOBIL



Date referitoare la teren

Crt	Categorie folosință	Intra vilan	Suprafaţa (mp)	Tarla	Parcelă	Nr. topo	Observaţii / Referinţe
1	arabil	DA	892	71	2467/15	-	
2	arabil	NU	2.350	71	2467/15	-	

Lungime Segmente
1) Valorile lungimilor segmentelor sunt obţinute din proiecţie în plan.

Punct început	X / Y	Punct sfârşit	X / Y	Lungime segment (** (m)
1	450.737,564 413.849,874	2	450.733,173 413.864,94	15.692
2	450.733,173 413.864,94	3	450.678,128 413.846,258	58.129
3	450.678,128 413.846,258	4	450.520,88 413.792,889	166.057
4	450.520,88 413.792,889	5	450.523,032 413.779,748	13.316

Document care conține date cu caracter personal, protejat de prevederile Regulamentului (UE) nr. 679/2016 și Legii 190/2018

Punct început	X / Y	Punct sfârşit	X / Y	Lungime segment (** (m)
5	450.523,032 413.779,748	6	450.682,37 413.831,833	167.634
6	450.682,37 413.831,833	1	450.737,564 413.849,874	58.068

** Lungimile segmentelor sunt determinate în planul de proiecţie Stereo 70 şi sunt rotunjite la 1 milimetru.
*** Distanţa dintre puncte este formată din segmente cumulate ce sunt mai mici decât valoarea 1 milimetru.

Document care conține date cu caracter personal, protejat de prevederile Regulamentului (UE) nr. 679/2016 și Legii 190/2018

DATE DESPRE IMOBILUL NR. 1025

Oficiul de Cadastru şi Publicitate Imobiliară VALCEA
Biroul de Cadastru şi Publicitate Imobiliară Ramnicu Valcea

A. Partea I. Descrierea imobilului

TEREN Necunoscut

Adresa: Loc. Jiblea Noua, Str Anton Pann, Nr. 226, Jud. Valcea

Nr. Crt	Nr cadastral Nr. topografic	Suprafaţa* (mp)	Observaţii / Referinţe
A1	40497	Din acte: 2.300 Masurata: 2.254	Sector cadastral:65 Teren neimprejmuit;

B. Partea II. Proprietari şi acte

Inscrieri privitoare la dreptul de proprietate şi alte drepturi reale		Referinţe
55550 / 18/07/2022		
Act Notarial nr. 911, din 15/07/2022 emis de Notar Public Holohan Diana Mihaela (contract de vanzare-cumparare);		
B1	Intabulare, drept de PROPRIETATE, dobandit prin Conventie, cota actuala 1/1	A1
	1) **DUCA STEFAN**, necasatorit	

C. Partea III. SARCINI .

Inscrieri privind dezmembramintele dreptului de proprietate, drepturi reale de garanţie şi sarcini	Referinţe
NU SUNT	

Document care conține date cu caracter personal, protejat de prevederile Regulamentului (UE) nr. 679/2016 și Legii 190/2018

Anexa Nr. 1 La Partea I

Teren

Nr cadastral	Suprafaţa (mp)*	Observaţii / Referinţe
40497	Din acte: 2.300 Masurata: 2.254	

* Suprafaţa este determinată in planul de proiecţie Stereo 70.

DETALII LINIARE IMOBIL



Date referitoare la teren

Crt	Categorie folosinţă	Intra vilan	Suprafaţa (mp)	Tarla	Parcelă	Nr. topo	Observaţii / Referinţe
1	arabil	DA	579	71	-	-	
2	arabil	NU	1.675	71	-	-	

Lungime Segmente

1) Valorile lungimilor segmentelor sunt obţinute din proiecţie în plan.

Punct început	X / Y	Punct sfârşit	X / Y	Lungime segment (** (m)
1	450.737,564 413.849,874	2	450.682,37 413.831,833	58.068
2	450.682,37 413.831,833	3	450.523,032 413.779,748	167.634
3	450.523,032 413.779,748	4	450.526,14 413.770,243	10.0
4	450.526,14 413.770,243	5	450.529,081 413.771,204	3.095

Document care conține date cu caracter personal, protejat de prevederile Regulamentului (UE) nr. 679/2016 și Legii 190/2018

Punct început	X / Y	Punct sfârşit	X / Y	Lungime segment (** (m)
5	450.529,081 413.771,204	6	450.685,192 413.822,235	164.24
6	450.685,192 413.822,235	7	450.740,004 413.840,151	57.665
7	450.740,004 413.840,151	1	450.737,564 413.849,874	10.025

** Lungimile segmentelor sunt determinate în planul de proiecţie Stereo 70 şi sunt rotunjite la 1 milimetru.
*** Distanţa dintre puncte este formată din segmente cumulate ce sunt mai mici decât valoarea 1 milimetru.

Document care conține date cu caracter personal, protejat de prevederile Regulamentului (UE) nr. 679/2016 și Legii 190/2018

DATE DESPRE IMOBILUL NR. 1026

Oficiul de Cadastru şi Publicitate Imobiliară VALCEA
Biroul de Cadastru şi Publicitate Imobiliară Ramnicu Valcea

A. Partea I. Descrierea imobilului

TEREN Necunoscut

Adresa: Loc. Jiblea Noua, Str Anton Pann, Nr. 228, Jud. Valcea

Nr. Crt	Nr cadastral Nr. topografic	Suprafaţa* (mp)	Observaţii / Referinţe
A1		Din acte: 1.912 Masurata: 1.886	Sector cadastral:65 Teren neimprejmuit;

B. Partea II. Proprietari şi acte

Inscrieri privitoare la dreptul de proprietate şi alte drepturi reale		Referinţe
/		
Act Administrativ nr. 1134, din 22/03/2000 emis de CJSDPAT VALCEA (titlu de proprietate);		
B1	Intabulare, drept de PROPRIETATE, dobandit prin Lege, cota actuala 1/1	A1
	1) **BALU IUSTINA** 2) **GRADINARU FEVRONIA** 3) **ZGRIPCEA V MARIA** 4) **BRANESCU ELEONORA** 5) **GULEAN MARIANA** 6) **TIUCA TRAIAN** 7) **TIUCA MIHAI** 8) **VIZITIU ELISABETA**	

C. Partea III. SARCINI .

Inscrieri privind dezmembramintele dreptului de proprietate, drepturi reale de garanţie şi sarcini	Referinţe
NU SUNT	

Document care conține date cu caracter personal, protejat de prevederile Regulamentului (UE) nr. 679/2016 și Legii 190/2018

Anexa Nr. 1 La Partea I

Teren

Nr cadastral	Suprafaţa (mp)*	Observaţii / Referinţe
	Din acte: 1.912 Masurata: 1.886	

* Suprafaţa este determinată in planul de proiecţie Stereo 70.

DETALII LINIARE IMOBIL



Date referitoare la teren

Crt	Categorie folosinţă	Intra vilan	Suprafaţa (mp)	Tarla	Parcelă	Nr. topo	Observaţii / Referinţe
1	arabil	DA	489	71	2467/17	-	
2	arabil	NU	1.397	71	2467/17	-	

Lungime Segmente
1) Valorile lungimilor segmentelor sunt obţinute din proiecţie în plan.

Punct început	X / Y	Punct sfârşit	X / Y	Lungime segment (** (m)
1	450.742,095 413.831,892	2	450.740,004 413.840,151	8.52
2	450.740,004 413.840,151	3	450.685,192 413.822,235	57.665
3	450.685,192 413.822,235	4	450.529,081 413.771,204	164.24
4	450.529,081 413.771,204	5	450.531,256 413.762,97	8.517

Document care conține date cu caracter personal, protejat de prevederile Regulamentului (UE) nr. 679/2016 și Legii 190/2018

Punct început	X / Y	Punct sfârşit	X / Y	Lungime segment (** (m)
5	450.531,256 413.762,97	6	450.687,592 413.814,076	164.477
6	450.687,592 413.814,076	1	450.742,095 413.831,892	57.342

**** Lungimile segmentelor sunt determinate în planul de proiecţie Stereo 70 şi sunt rotunjite la 1 milimetru.**
***** Distanţa dintre puncte este formată din segmente cumulate ce sunt mai mici decât valoarea 1 milimetru.**

Document care conține date cu caracter personal, protejat de prevederile Regulamentului (UE) nr. 679/2016 și Legii 190/2018

DATE DESPRE IMOBILUL NR. 1027

Oficiul de Cadastru şi Publicitate Imobiliară VALCEA
Biroul de Cadastru şi Publicitate Imobiliară Ramnicu Valcea

A. Partea I. Descrierea imobilului

TEREN Necunoscut

Adresa: Loc. Jiblea Noua, Jud. Valcea, Punctul CANTON

Nr. Crt	Nr cadastral Nr. topografic	Suprafaţa* (mp)	Observaţii / Referinţe
A1	40894	1.125	Sector cadastral:65 Teren neimprejmuit;

B. Partea II. Proprietari şi acte

Inscrieri privitoare la dreptul de proprietate şi alte drepturi reale		Referinţe
31706 / 04/04/2025		
Act Notarial nr. 15, din 04/04/2025 emis de BNP CONSTANTINESCU LUCIAN-CONSTANTIN (certificat de mostenitor);		
B1	Intabulare, drept de PROPRIETATE, dobandit prin Succesiune, cota actuala 1/1	A1
	1) **SANDU ELENA-MAGDALENA**	

C. Partea III. SARCINI .

Inscrieri privind dezmembramintele dreptului de proprietate, drepturi reale de garanţie şi sarcini	Referinţe
NU SUNT	

Anexa Nr. 1 La Partea I

Teren

Nr cadastral	Suprafaţa (mp)*	Observaţii / Referinţe
40894	1.125	

* Suprafaţa este determinată in planul de proiecţie Stereo 70.

DETALII LINIARE IMOBIL



Date referitoare la teren

Crt	Categorie folosință	Intra vilan	Suprafaţa (mp)	Tarla	Parcelă	Nr. topo	Observaţii / Referinţe
1	arabil	DA	287	71	2467/18	-	
2	arabil	NU	838	71	2467/18	-	

Lungime Segmente
1) Valorile lungimilor segmentelor sunt obţinute din proiecţie în plan.

Punct început	X / Y	Punct sfârşit	X / Y	Lungime segment (** (m)
1	450.743,317 413.827,044	2	450.742,095 413.831,892	5.0
2	450.742,095 413.831,892	3	450.687,592 413.814,076	57.342
3	450.687,592 413.814,076	4	450.531,256 413.762,97	164.477
4	450.531,256 413.762,97	5	450.529,097 413.762,265	2.271

Document care conține date cu caracter personal, protejat de prevederile Regulamentului (UE) nr. 679/2016 și Legii 190/2018

Punct început	X / Y	Punct sfârşit	X / Y	Lungime segment (** (m)
5	450.529,097 413.762,265	6	450.530,659 413.757,515	5.0
6	450.530,659 413.757,515	7	450.570,486 413.770,502	41.891
7	450.570,486 413.770,502	8	450.689,013 413.809,244	124.697
8	450.689,013 413.809,244	1	450.743,317 413.827,044	57.147

** Lungimile segmentelor sunt determinate în planul de proiecţie Stereo 70 şi sunt rotunjite la 1 milimetru.
*** Distanţa dintre puncte este formată din segmente cumulate ce sunt mai mici decât valoarea 1 milimetru.

Document care conține date cu caracter personal, protejat de prevederile Regulamentului (UE) nr. 679/2016 și Legii 190/2018

DATE DESPRE IMOBILUL NR. 1028

Oficiul de Cadastru şi Publicitate Imobiliară VALCEA
Biroul de Cadastru şi Publicitate Imobiliară Ramnicu Valcea

A. Partea I. Descrierea imobilului

TEREN Necunoscut

Adresa: Loc. Jiblea Noua, Jud. Valcea, Punctul CANTON

Nr. Crt	Nr cadastral Nr. topografic	Suprafaţa* (mp)	Observaţii / Referinţe
A1	40895	1.125	Sector cadastral:65 Teren neimprejmuit;

B. Partea II. Proprietari şi acte

Inscrieri privitoare la dreptul de proprietate şi alte drepturi reale		Referinţe
8762 / 02/02/2023		
Act Notarial nr. 21, din 19/01/2023 emis de notar public Constantinescu Ana Loredana (act de partaj);		
B1	Intabulare, drept de PROPRIETATE, dobandit prin Iesire Din Indiviziune, cota actuala 1/1	A1
	1) **COCOS GHEORGHE**	

C. Partea III. SARCINI .

Inscrieri privind dezmembramintele dreptului de proprietate, drepturi reale de garanţie şi sarcini	Referinţe
NU SUNT	

Document care conține date cu caracter personal, protejat de prevederile Regulamentului (UE) nr. 679/2016 și Legii 190/2018

Anexa Nr. 1 La Partea I

Teren

Nr cadastral	Suprafaţa (mp)*	Observaţii / Referinţe
40895	1.125	

* Suprafaţa este determinată in planul de proiecţie Stereo 70.

DETALII LINIARE IMOBIL

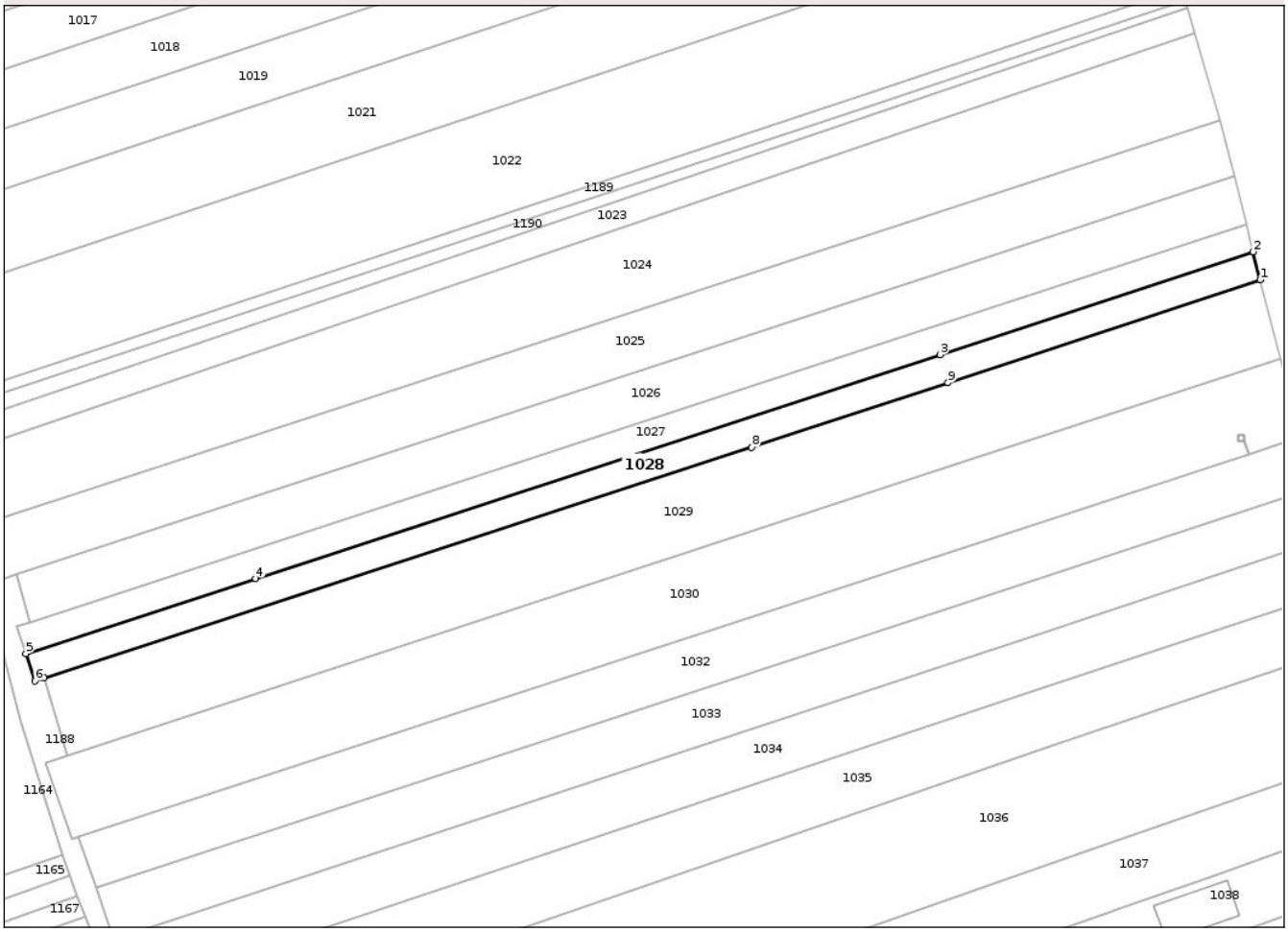

Date referitoare la teren

Crt	Categorie folosință	Intra vilan	Suprafaţa (mp)	Tarla	Parcelă	Nr. topo	Observaţii / Referinţe
1	arabil	DA	286	71	2467/18	-	
2	arabil	NU	839	71	2467/18	-	

Lungime Segmente
1) Valorile lungimilor segmentelor sunt obţinute din proiecţie în plan.

Punct început	X / Y	Punct sfârşit	X / Y	Lungime segment (** (m)
1	450.744,539 413.822,196	2	450.743,317 413.827,044	5.0
2	450.743,317 413.827,044	3	450.689,013 413.809,244	57.147
3	450.689,013 413.809,244	4	450.570,486 413.770,502	124.697
4	450.570,486 413.770,502	5	450.530,659 413.757,515	41.891

Document care conține date cu caracter personal, protejat de prevederile Regulamentului (UE) nr. 679/2016 și Legii 190/2018

Punct început	X / Y	Punct sfârşit	X / Y	Lungime segment (** (m)
5	450.530,659 413.757,515	6	450.532,221 413.752,765	5.0
6	450.532,221 413.752,765	7	450.533,806 413.753,282	1.667
7	450.533,806 413.753,282	8	450.656,419 413.793,237	128.959
8	450.656,419 413.793,237	9	450.690,433 413.804,415	35.803
9	450.690,433 413.804,415	1	450.744,539 413.822,196	56.953

** Lungimile segmentelor sunt determinate în planul de proiecţie Stereo 70 şi sunt rotunjite la 1 milimetru.
*** Distanţa dintre puncte este formată din segmente cumulate ce sunt mai mici decât valoarea 1 milimetru.

Document care conține date cu caracter personal, protejat de prevederile Regulamentului (UE) nr. 679/2016 și Legii 190/2018

DATE DESPRE IMOBILUL NR. 1029

Oficiul de Cadastru şi Publicitate Imobiliară VALCEA
Biroul de Cadastru şi Publicitate Imobiliară Ramnicu Valcea

A. Partea I. Descrierea imobilului

TEREN Necunoscut

Adresa: Loc. Jiblea Noua, Str Anton Pann, Nr. 232, Jud. Valcea

Nr. Crt	Nr cadastral Nr. topografic	Suprafaţa* (mp)	Observaţii / Referinţe
A1	40892	Din acte: 3.150 Masurata: 3.082	Sector cadastral:65 Teren neimprejmuit;

B. Partea II. Proprietari şi acte

Inscrieri privitoare la dreptul de proprietate şi alte drepturi reale		Referinţe
100591 / 05/12/2022		
Act Administrativ nr. 225/50804, din 04/12/1995 emis de Comisia Judeteana Valcea (titlu de proprietate);		
B1	Intabulare, drept de PROPRIETATE, dobandit prin Lege, cota actuala 1/1	A1
	1) **MIHAILA CONSTANTIN**	

C. Partea III. SARCINI .

Inscrieri privind dezmembramintele dreptului de proprietate, drepturi reale de garanţie şi sarcini	Referinţe
NU SUNT	

Document care conține date cu caracter personal, protejat de prevederile Regulamentului (UE) nr. 679/2016 și Legii 190/2018

Anexa Nr. 1 La Partea I

Teren

Nr cadastral	Suprafaţa (mp)*	Observaţii / Referinţe
40892	Din acte: 3.150 Masurata: 3.082	

* Suprafaţa este determinată in planul de proiecţie Stereo 70.

DETALII LINIARE IMOBIL



Date referitoare la teren

Crt	Categorie folosinţă	Intra vilan	Suprafaţa (mp)	Tarla	Parcelă	Nr. topo	Observaţii / Referinţe
1	arabil	DA	791	71	2467/19/1;	-	
2	arabil	NU	2.291	71	2467/19/1;	-	

Lungime Segmente
1) Valorile lungimilor segmentelor sunt obţinute din proiecţie în plan.

Punct început	X / Y	Punct sfârşit	X / Y	Lungime segment (** (m)
1	450.744,539 413.822,196	2	450.690,433 413.804,415	56.953
2	450.690,433 413.804,415	3	450.656,419 413.793,237	35.803
3	450.656,419 413.793,237	4	450.533,806 413.753,282	128.959
4	450.533,806 413.753,282	5	450.537,911 413.739,911	13.986

Document care conține date cu caracter personal, protejat de prevederile Regulamentului (UE) nr. 679/2016 și Legii 190/2018

Punct început	X / Y	Punct sfârşit	X / Y	Lungime segment (** (m)
5	450.537,911 413.739,911	6	450.694,36 413.791,061	164.598
6	450.694,36 413.791,061	7	450.747,968 413.808,588	56.401
7	450.747,968 413.808,588	1	450.744,539 413.822,196	14.033

** Lungimile segmentelor sunt determinate în planul de proiecţie Stereo 70 şi sunt rotunjite la 1 milimetru.
*** Distanţa dintre puncte este formată din segmente cumulate ce sunt mai mici decât valoarea 1 milimetru.

Document care conține date cu caracter personal, protejat de prevederile Regulamentului (UE) nr. 679/2016 și Legii 190/2018

DATE DESPRE IMOBILUL NR. 1030

Oficiul de Cadastru şi Publicitate Imobiliară VALCEA
Biroul de Cadastru şi Publicitate Imobiliară Ramnicu Valcea

A. Partea I. Descrierea imobilului

Nr. CF vechi:1912
Nr. cadastral vechi:1549

TEREN Necunoscut

Adresa: Loc. Jiblea Noua, Str Anton Pann, Nr. 234, Jud. Valcea

Nr. Crt	Nr cadastral Nr. topografic	Suprafaţa* (mp)	Observaţii / Referinţe
A1	37259	3.156	Sector cadastral:65 Teren neimprejmuit;

B. Partea II. Proprietari şi acte

Inscrieri privitoare la dreptul de proprietate şi alte drepturi reale		Referinţe
24228 / 19/07/2007		
Act Administrativ nr. 1188/52876, din 04/06/2002 emis de Comisia Judeteana Valcea (titlu de proprietate);		
B1	Intabulare, drept de PROPRIETATE, dobandit prin Lege, cota actuala 1/1	A1
	1) **UNGUREANU DARIE**	
39167 / 29/10/2007		
Act Administrativ nr. aut. nr. 473 , din 29/10/2007 emis de BNP Mitroi Adina Maria;		
B2	Se noteaza interdictiile de instrainrae si grevare in favoarea creditoarei	A1
	1) **VOLSBANK ROMANIA SA**, CIF:9999999999999	

C. Partea III. SARCINI

Inscrieri privind dezmembramintele dreptului de proprietate, drepturi reale de garanţie şi sarcini		Referinţe
39167 / 29/10/2007		
Act Administrativ nr. 473 , din 29/10/2007 emis de BNP Mitroi Adina Maria;		
C1	Intabulare, drept de IPOTECA, Valoare:25000 CHFsi celelalte obligatii de plata aferente creditului, dobandit prin Conventie, cota actuala 1/1, cota initiala 1/1	A1
	1) **VOLSBANK ROMANIA SA**, CIF:9999999999999	
27506 / 05/06/2015		
Act Notarial nr. Contract aut. nr. 824, din 04/06/2015 emis de B.I.N HOLOHAN DIANA MIHAELA;		
C2	Se noteaza modificarea sumei garantate cu dreptul de ipoteca inscris sub C1 din25.000 CHF in 39.808,84 RON, precum si novarea creditorului initial VolksbankRomania SA, inscris sub C1 si B3, cu noul creditor Banca Transilvania SA.	A1
35099 / 19/06/2020		
Act Administrativ nr. 131287, din 04/02/2019 emis de BANCA TRANSILVANIA;		
C3	Se respinge cererea de radiere a dreptului de ipoteca,in temeiul art. 885 alin. 2 din Codul Civil potrivit caruia radierea unui drept real inscris in Cartea funciara, poate fi facuta doar in baza consimtamantului titularului dreptului dat in forma autentica.	A1

Document care conține date cu caracter personal, protejat de prevederile Regulamentului (UE) nr. 679/2016 și Legii 190/2018

Anexa Nr. 1 La Partea I

Teren

Nr cadastral	Suprafaţa (mp)*	Observaţii / Referinţe
37259	3.156	

* Suprafaţa este determinată in planul de proiecţie Stereo 70.

DETALII LINIARE IMOBIL

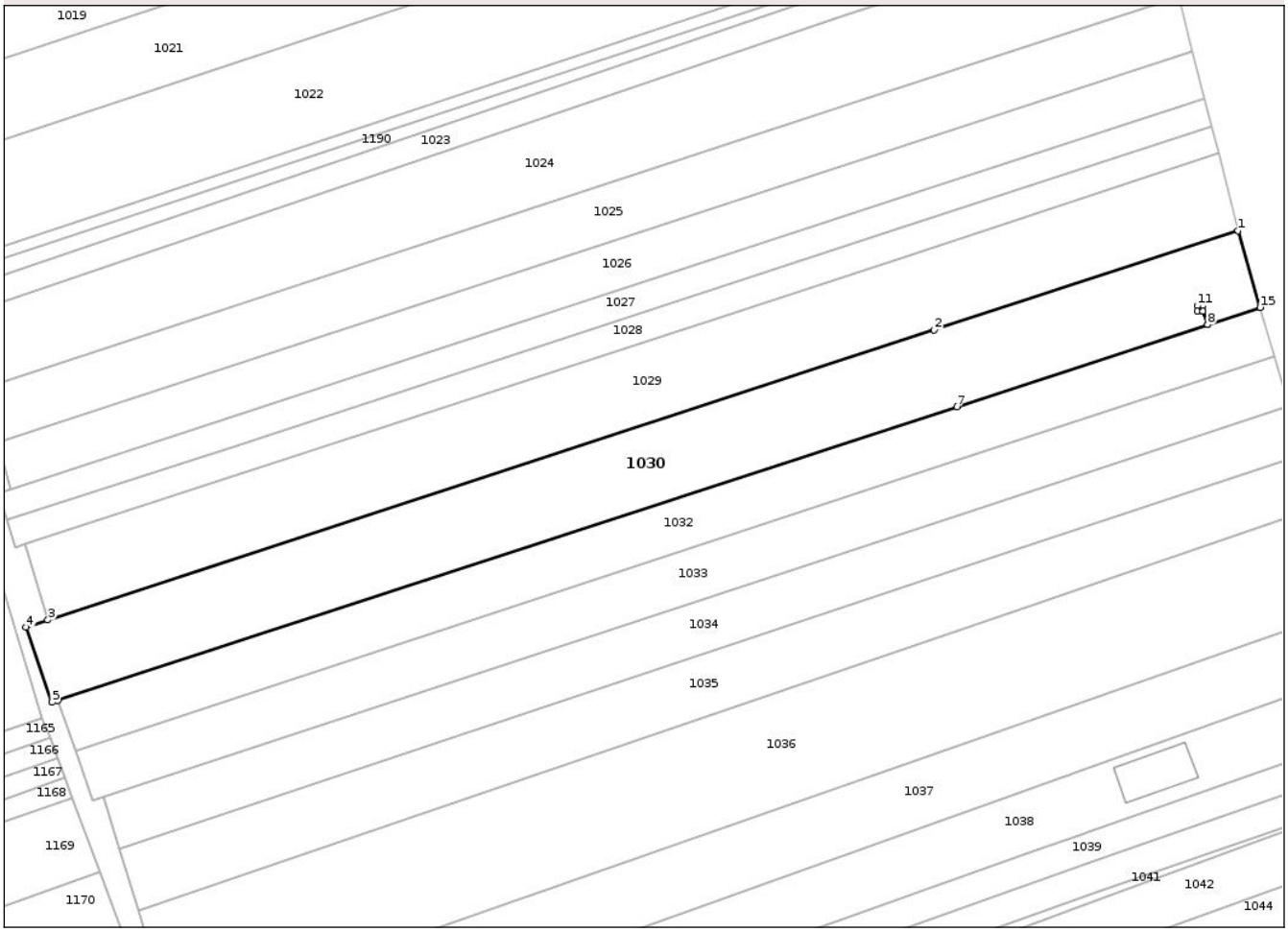

Date referitoare la teren

Crt	Categorie folosință	Intra vilan	Suprafaţa (mp)	Tarla	Parcelă	Nr. topo	Observaţii / Referinţe
1	arabil	DA	795	71	2467/19/2	-	
2	arabil	NU	2.361	71	2467/19/2	-	

Lungime Segmente
1) Valorile lungimilor segmentelor sunt obţinute din proiecţie în plan.

Punct început	X / Y	Punct sfârşit	X / Y	Lungime segment (** (m)
1	450.747,968 413.808,588	2	450.694,36 413.791,061	56.401
2	450.694,36 413.791,061	3	450.537,911 413.739,911	164.598
3	450.537,911 413.739,911	4	450.534,036 413.738,644	4.077
4	450.534,036 413.738,644	5	450.538,589 413.725,404	14.001

Document care conține date cu caracter personal, protejat de prevederile Regulamentului (UE) nr. 679/2016 și Legii 190/2018

Punct început	X / Y	Punct sfârşit	X / Y	Lungime segment (** (m)
5	450.538,589 413.725,404	6	450.539,667 413.725,756	1.134
6	450.539,667 413.725,756	7	450.698,331 413.777,557	166.906
7	450.698,331 413.777,557	8	450.742,613 413.792,014	46.583
8	450.742,613 413.792,014	9	450.741,792 413.794,354	2.48
9	450.741,792 413.794,354	10	450.740,802 413.794,354	0.99
10	450.740,802 413.794,354	11	450.740,802 413.795,354	1.0
11	450.740,802 413.795,354	12	450.741,802 413.795,354	1.0
12	450.741,802 413.795,354	13	450.741,802 413.794,354	1.0
13	450.741,802 413.794,354	14	450.742,623 413.792,018	2.476
14	450.742,623 413.792,018	15	450.751,902 413.795,047	9.761
15	450.751,902 413.795,047	1	450.747,968 413.808,588	14.101

** Lungimile segmentelor sunt determinate în planul de proiecţie Stereo 70 şi sunt rotunjite la 1 milimetru.
*** Distanţa dintre puncte este formată din segmente cumulate ce sunt mai mici decât valoarea 1 milimetru.

Document care conține date cu caracter personal, protejat de prevederile Regulamentului (UE) nr. 679/2016 și Legii 190/2018

DATE DESPRE IMOBILUL NR. 1031

Oficiul de Cadastru şi Publicitate Imobiliară VALCEA
Biroul de Cadastru şi Publicitate Imobiliară Ramnicu Valcea

A. Partea I. Descrierea imobilului

TEREN Intravilan

Adresa: Loc. Jiblea Noua, Jud. Valcea

Nr. Crt	Nr cadastral Nr. topografic	Suprafaţa* (mp)	Observaţii / Referinţe
A1		1	Sector cadastral:65 Teren neimprejmuit;

Construcţii

Crt	Nr cadastral Nr. topografic	Adresa	Observaţii / Referinţe
A1.1		Loc. Jiblea Noua, Jud. Valcea	Nr. niveluri:1; S. construita la sol:1 mp; S. construita desfasurata:1 mp; STALP MEDIE

B. Partea II. Proprietari şi acte

Inscrieri privitoare la dreptul de proprietate şi alte drepturi reale		Referinţe
/		
Act Normativ nr. 1705, din 29/11/2006 emis de GUVERNUL ROMANIEI (lege);		
B1	Intabulare, drept de PROPRIETATE, dobandit prin Lege, cota actuala 1/1	A1, A1.1
	1) **STATUL ROMAN**, CIF:13633330	
Act Normativ nr. 123, din 10/07/2012 emis de PARLAMENTUL ROMANIEI (lege);		
B2	Intabulare, drept de ADMINISTRARE, dobandit prin Lege, cota actuala 1/1	A1.1
	1) **CNTEE TRANSELECTRICA SA**, CIF:13328043	

C. Partea III. SARCINI .

Inscrieri privind dezmembramintele dreptului de proprietate, drepturi reale de garanţie şi sarcini	Referinţe
NU SUNT	

Document care conține date cu caracter personal, protejat de prevederile Regulamentului (UE) nr. 679/2016 și Legii 190/2018

Anexa Nr. 1 La Partea I

Teren

Nr cadastral	Suprafaţa (mp)*	Observaţii / Referinţe
	1	

* Suprafaţa este determinată in planul de proiecţie Stereo 70.

DETALII LINIARE IMOBIL

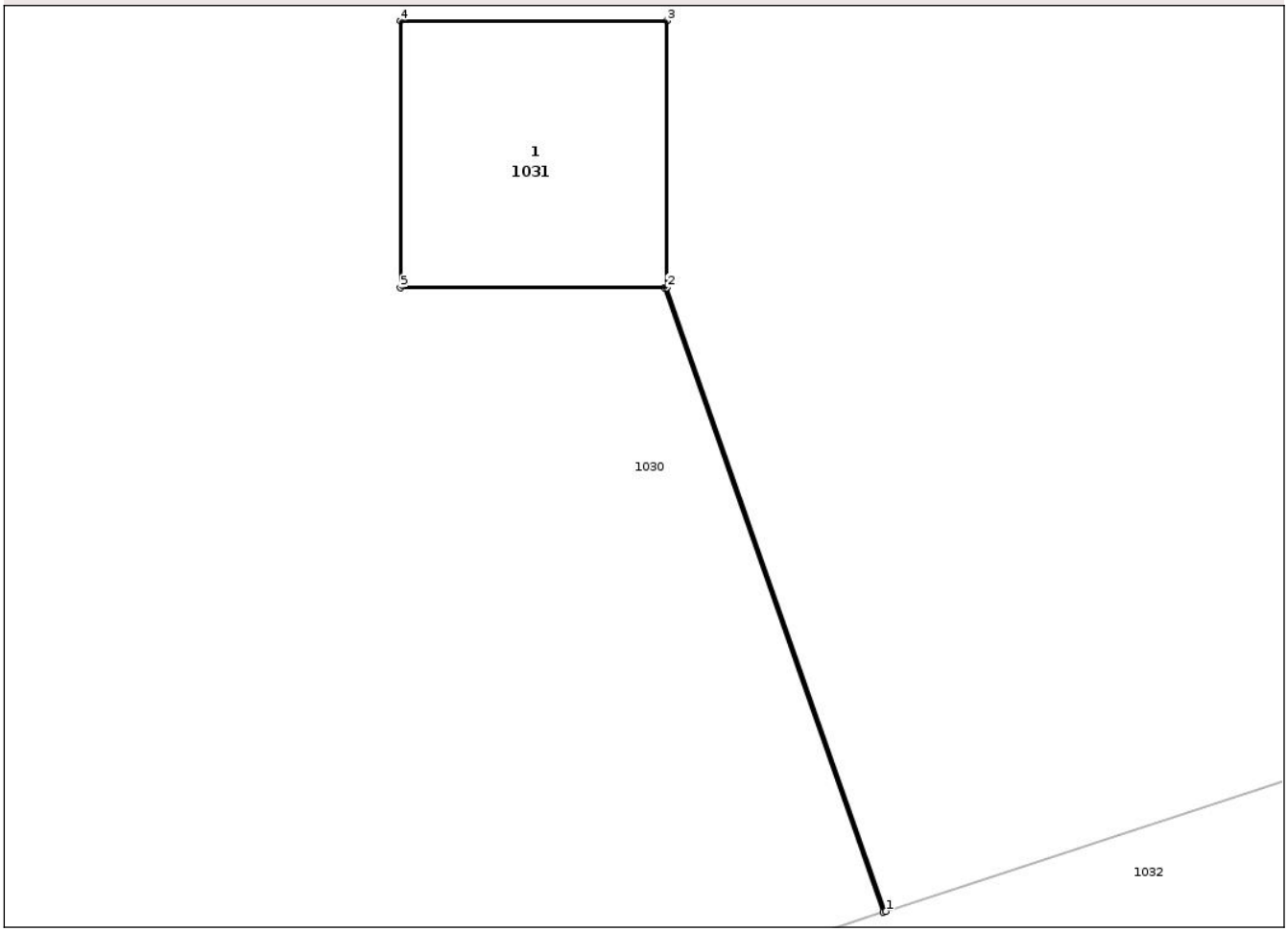

Date referitoare la teren

Crt	Categorie folosință	Intra vilan	Suprafaţa (mp)	Tarla	Parcelă	Nr. topo	Observaţii / Referinţe
1	curti constructii	DA	1	-	-	-	

Date referitoare la construcţii

Crt	Număr	Destinaţie construcţie	Supraf. (mp)	Situaţie juridică	Observaţii / Referinţe
A1.1		constructii industriale si edilitare	1	Cu acte	Nr. niveluri:1; S. construita la sol:1 mp; S. construita desfasurata:1 mp; STALP MEDIE

Lungime Segmente
1) Valorile lungimilor segmentelor sunt obţinute din proiecţie în plan.

Punct început	X / Y	Punct sfârşit	X / Y	Lungime segment (** (m)
1	450.742,623 413.792,018	2	450.741,802 413.794,354	2.476
2	450.741,802 413.794,354	3	450.741,802 413.795,354	1.0
3	450.741,802 413.795,354	4	450.740,802 413.795,354	1.0

Document care conține date cu caracter personal, protejat de prevederile Regulamentului (UE) nr. 679/2016 și Legii 190/2018

Punct început	X / Y	Punct sfârşit	X / Y	Lungime segment (** (m)
4	450.740,802 413.795,354	5	450.740,802 413.794,354	1.0
5	450.740,802 413.794,354	6	450.741,792 413.794,354	0.99
6	450.741,792 413.794,354	7	450.742,613 413.792,014	2.48
7	450.742,613 413.792,014	1	450.742,623 413.792,018	0.01

** Lungimile segmentelor sunt determinate în planul de proiecţie Stereo 70 şi sunt rotunjite la 1 milimetru.
*** Distanţa dintre puncte este formată din segmente cumulate ce sunt mai mici decât valoarea 1 milimetru.

Document care conține date cu caracter personal, protejat de prevederile Regulamentului (UE) nr. 679/2016 și Legii 190/2018

DATE DESPRE IMOBILUL NR. 1032

Oficiul de Cadastru şi Publicitate Imobiliară VALCEA
Biroul de Cadastru şi Publicitate Imobiliară Ramnicu Valcea

A. Partea I. Descrierea imobilului

Nr. CF vechi:2240
Nr. cadastral vechi:255

TEREN Necunoscut

Adresa: Loc. Jiblea Noua, Str Anton Pann, Nr. 236, Jud. Valcea

Nr. Crt	Nr cadastral Nr. topografic	Suprafaţa* (mp)	Observaţii / Referinţe
A1	36552	2.046	Sector cadastral:65 Teren neimprejmuit;

B. Partea II. Proprietari şi acte

Inscrieri privitoare la dreptul de proprietate şi alte drepturi reale		Referinţe
456 / 05/01/2023		
Act Notarial nr. 3148, din 30/12/2022 emis de NP Cerbeanu Iulia Monica (contract de vanzare-cumparare);		
B1	Intabulare, drept de PROPRIETATE, dobandit prin Conventie, cota actuala 1/1	A1
	1) **RADU A IOANA** 2) **RADU DANIEL**, soti	

C. Partea III. SARCINI .

Inscrieri privind dezmembramintele dreptului de proprietate, drepturi reale de garanţie şi sarcini	Referinţe
NU SUNT	

Document care conține date cu caracter personal, protejat de prevederile Regulamentului (UE) nr. 679/2016 și Legii 190/2018

Anexa Nr. 1 La Partea I

Teren

Nr cadastral	Suprafaţa (mp)*	Observaţii / Referinţe
36552	2.046	

* Suprafaţa este determinată in planul de proiecţie Stereo 70.

DETALII LINIARE IMOBIL

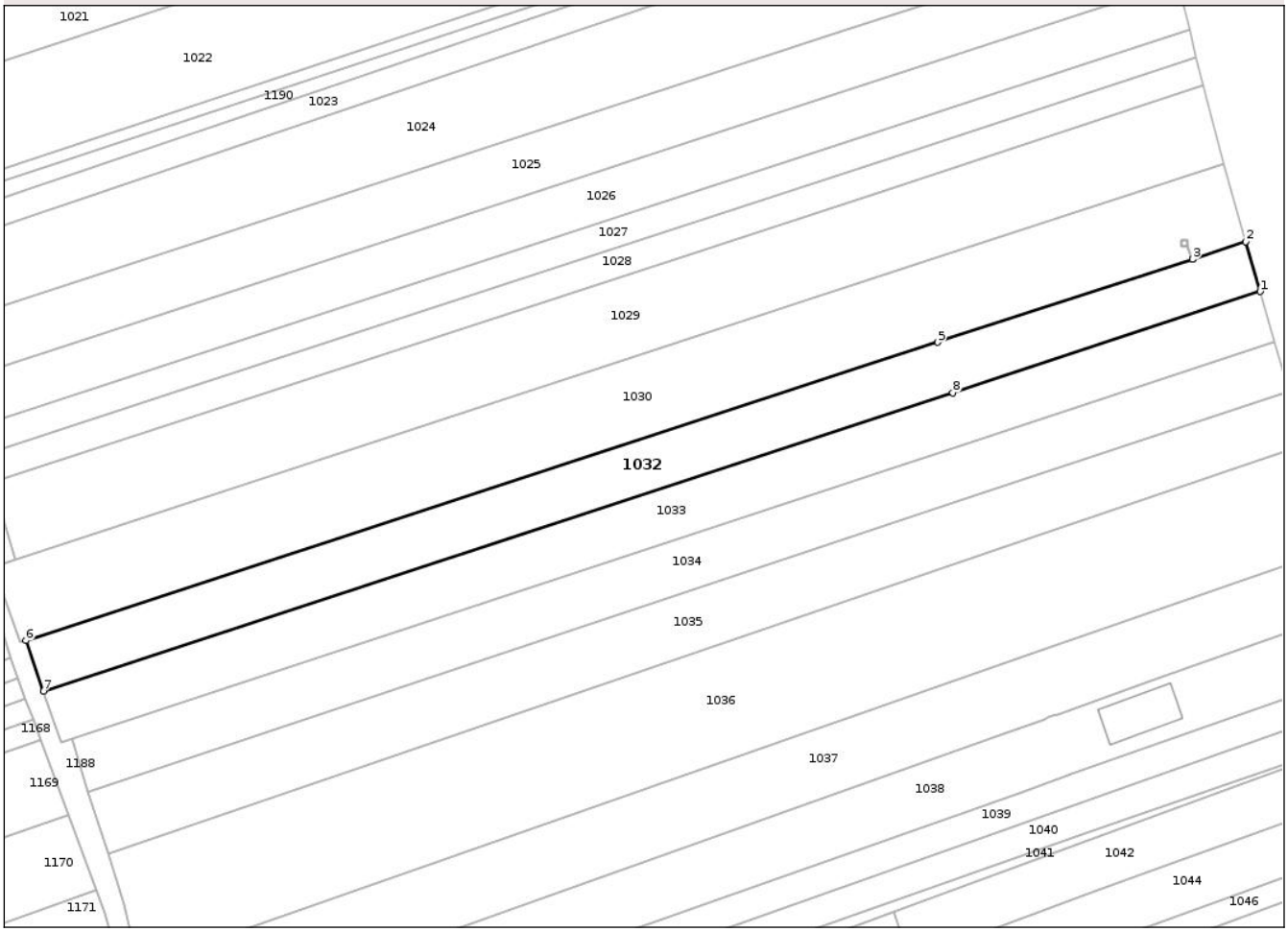

Date referitoare la teren

Crt	Categorie folosință	Intra vilan	Suprafaţa (mp)	Tarla	Parcelă	Nr. topo	Observaţii / Referinţe
1	arabil	DA	510	-	-	-	
2	arabil	NU	1.536	-	-	-	

Lungime Segmente

1) Valorile lungimilor segmentelor sunt obţinute din proiecţie în plan.

Punct început	X / Y	Punct sfârşit	X / Y	Lungime segment (** (m)
1	450.754,418 413.786,401	2	450.751,902 413.795,047	9.005
2	450.751,902 413.795,047	3	450.742,623 413.792,018	9.761
3	450.742,623 413.792,018	4	450.742,613 413.792,014	0.01
4	450.742,613 413.792,014	5	450.698,331 413.777,557	46.583

Document care conține date cu caracter personal, protejat de prevederile Regulamentului (UE) nr. 679/2016 și Legii 190/2018

Punct început	X / Y	Punct sfârşit	X / Y	Lungime segment (** (m)
5	450.698,331 413.777,557	6	450.539,667 413.725,756	166.906
6	450.539,667 413.725,756	7	450.542,762 413.716,954	9.33
7	450.542,762 413.716,954	8	450.700,901 413.768,818	166.427
8	450.700,901 413.768,818	1	450.754,418 413.786,401	56.332

** Lungimile segmentelor sunt determinate în planul de proiecţie Stereo 70 şi sunt rotunjite la 1 milimetru.
*** Distanţa dintre puncte este formată din segmente cumulate ce sunt mai mici decât valoarea 1 milimetru.

Document care conține date cu caracter personal, protejat de prevederile Regulamentului (UE) nr. 679/2016 și Legii 190/2018

DATE DESPRE IMOBILUL NR. 1033

Oficiul de Cadastru şi Publicitate Imobiliară VALCEA
Biroul de Cadastru şi Publicitate Imobiliară Ramnicu Valcea

A. Partea I. Descrierea imobilului

Nr. CF vechi:2236
Nr. cadastral vechi:256.

TEREN Necunoscut

Adresa: Loc. Jiblea Noua, Str Anton Pann, Nr. 238, Jud. Valcea

Nr. Crt	Nr cadastral Nr. topografic	Suprafaţa* (mp)	Observaţii / Referinţe
A1	40840	2.045	Sector cadastral:65 Teren neimprejmuit;

B. Partea II. Proprietari şi acte

Inscrieri privitoare la dreptul de proprietate şi alte drepturi reale		Referinţe
458 / 05/01/2023		
Act Notarial nr. 3147, din 30/12/2022 emis de NP Cerbeanu Iulia Monica (contract de vanzare-cumparare);		
B1	Intabulare, drept de PROPRIETATE, dobandit prin Conventie, cota actuala 1/1	A1
	1) **RADU A IOANA** 2) **RADU A IOAN**, soti	

C. Partea III. SARCINI .

Inscrieri privind dezmembramintele dreptului de proprietate, drepturi reale de garanţie şi sarcini	Referinţe
NU SUNT	

Document care conține date cu caracter personal, protejat de prevederile Regulamentului (UE) nr. 679/2016 și Legii 190/2018

Anexa Nr. 1 La Partea I

Teren

Nr cadastral	Suprafaţa (mp)*	Observaţii / Referinţe
40840	2.045	

* Suprafaţa este determinată in planul de proiecţie Stereo 70.

DETALII LINIARE IMOBIL

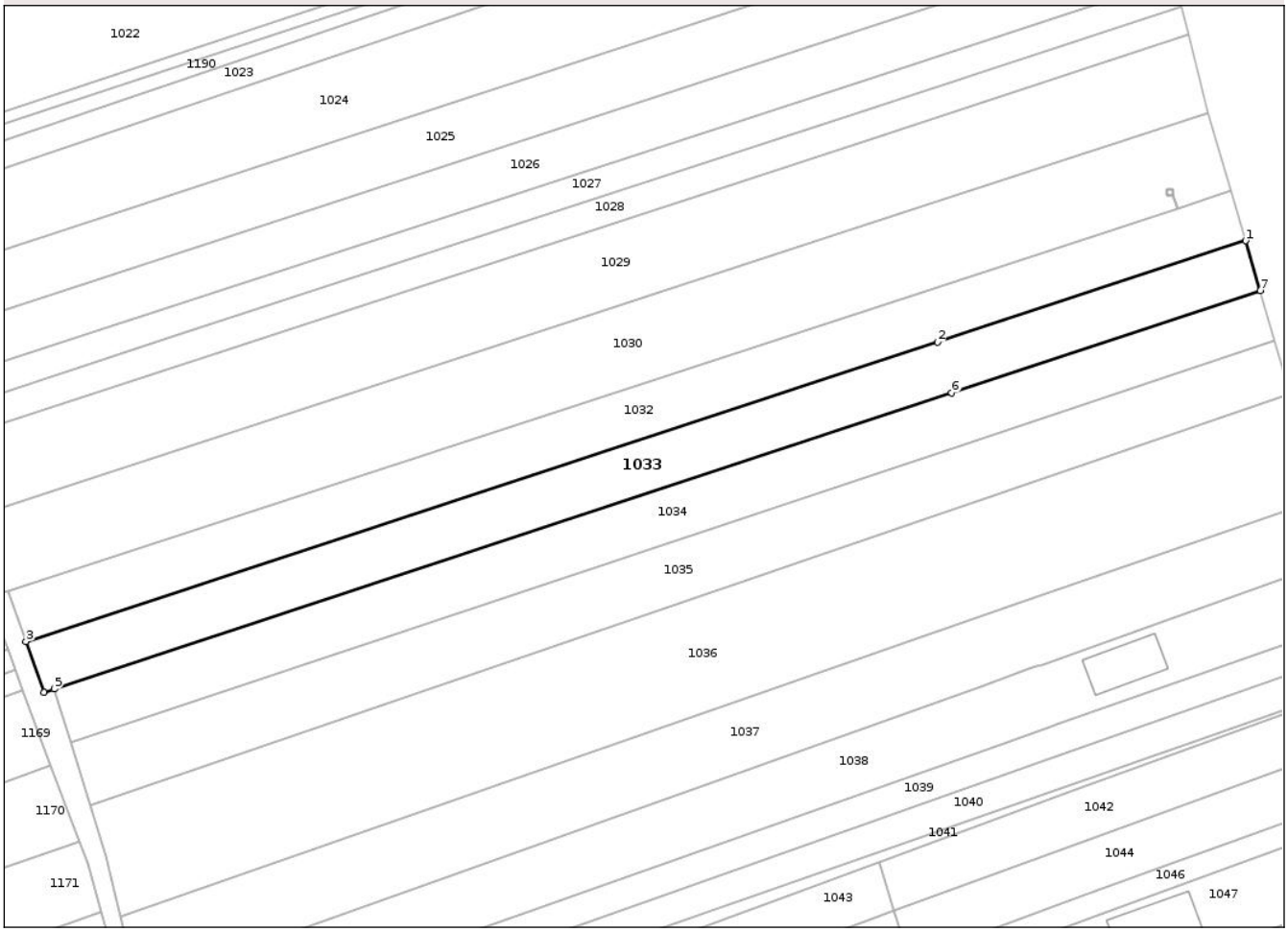

Date referitoare la teren

Crt	Categorie folosință	Intra vilan	Suprafaţa (mp)	Tarla	Parcelă	Nr. topo	Observaţii / Referinţe
1	arabil	DA	511	-	-	-	
2	arabil	NU	1.534	-	-	-	

Lungime Segmente

1) Valorile lungimilor segmentelor sunt obţinute din proiecţie în plan.

Punct început	X / Y	Punct sfârşit	X / Y	Lungime segment (** (m)
1	450.754,418 413.786,401	2	450.700,901 413.768,818	56.332
2	450.700,901 413.768,818	3	450.542,762 413.716,954	166.427
3	450.542,762 413.716,954	4	450.545,857 413.708,152	9.33
4	450.545,857 413.708,152	5	450.547,646 413.708,741	1.883

Document care conține date cu caracter personal, protejat de prevederile Regulamentului (UE) nr. 679/2016 și Legii 190/2018

Punct început	X / Y	Punct sfârşit	X / Y	Lungime segment (** (m)
5	450.547,646 413.708,741	6	450.703,396 413.760,019	163.974
6	450.703,396 413.760,019	7	450.756,933 413.777,76	56.4
7	450.756,933 413.777,76	1	450.754,418 413.786,401	9.0

** Lungimile segmentelor sunt determinate în planul de proiecţie Stereo 70 şi sunt rotunjite la 1 milimetru.
*** Distanţa dintre puncte este formată din segmente cumulate ce sunt mai mici decât valoarea 1 milimetru.

Document care conține date cu caracter personal, protejat de prevederile Regulamentului (UE) nr. 679/2016 și Legii 190/2018

DATE DESPRE IMOBILUL NR. 1034

Oficiul de Cadastru şi Publicitate Imobiliară VALCEA
Biroul de Cadastru şi Publicitate Imobiliară Ramnicu Valcea

A. Partea I. Descrierea imobilului

TEREN Necunoscut

Adresa: Loc. Jiblea Noua, Str Anton Pann, Nr. 240, Jud. Valcea

Nr. Crt	Nr cadastral Nr. topografic	Suprafaţa* (mp)	Observaţii / Referinţe
A1		2.045	Sector cadastral:65 Teren neimprejmuit;

B. Partea II. Proprietari şi acte

Inscrieri privitoare la dreptul de proprietate şi alte drepturi reale		Referinţe
/		
Hotarare Judecatoreasca nr. 592, din 27/04/2001 emis de JUDECATORIA BREZOI (SENTINTA CIVILA);		
B1	Intabulare, drept de PROPRIETATE, dobandit prin Hotarare Judecatoreasca, cota actuala 1/1	A1
	1) **UNGUREANU CONSTANTIN**	

C. Partea III. SARCINI .

Inscrieri privind dezmembramintele dreptului de proprietate, drepturi reale de garanţie şi sarcini	Referinţe
NU SUNT	

Document care conține date cu caracter personal, protejat de prevederile Regulamentului (UE) nr. 679/2016 și Legii 190/2018

Anexa Nr. 1 La Partea I

Teren

Nr cadastral	Suprafaţa (mp)*	Observaţii / Referinţe
	2.045	

* Suprafaţa este determinată in planul de proiecţie Stereo 70.

DETALII LINIARE IMOBIL



Date referitoare la teren

Crt	Categorie folosință	Intra vilan	Suprafaţa (mp)	Tarla	Parcelă	Nr. topo	Observaţii / Referinţe
1	arabil	DA	509	71	2467	-	
2	arabil	NU	1.536	71	2467	-	

Lungime Segmente

1) Valorile lungimilor segmentelor sunt obţinute din proiecţie în plan.

Punct început	X / Y	Punct sfârşit	X / Y	Lungime segment (** (m)
1	450.759,449 413.769,113	2	450.756,933 413.777,76	9.006
2	450.756,933 413.777,76	3	450.703,396 413.760,019	56.4
3	450.703,396 413.760,019	4	450.547,646 413.708,741	163.974
4	450.547,646 413.708,741	5	450.550,522 413.699,53	9.65

Document care conține date cu caracter personal, protejat de prevederile Regulamentului (UE) nr. 679/2016 și Legii 190/2018

Punct început	X / Y	Punct sfârşit	X / Y	Lungime segment (** (m)
5	450.550,522 413.699,53	6	450.706,066 413.751,333	163.943
6	450.706,066 413.751,333	1	450.759,449 413.769,113	56.266

** Lungimile segmentelor sunt determinate în planul de proiecţie Stereo 70 şi sunt rotunjite la 1 milimetru.
*** Distanţa dintre puncte este formată din segmente cumulate ce sunt mai mici decât valoarea 1 milimetru.

Document care conține date cu caracter personal, protejat de prevederile Regulamentului (UE) nr. 679/2016 și Legii 190/2018

DATE DESPRE IMOBILUL NR. 1035

Oficiul de Cadastru şi Publicitate Imobiliară VALCEA
Biroul de Cadastru şi Publicitate Imobiliară Ramnicu Valcea

A. Partea I. Descrierea imobilului

TEREN Necunoscut

Adresa: Loc. Jiblea Noua, Str Anton Pann, Nr. 242, Jud. Valcea

Nr. Crt	Nr cadastral Nr. topografic	Suprafaţa* (mp)	Observaţii / Referinţe
A1		2.320	Sector cadastral:65 Teren neimprejmuit;

B. Partea II. Proprietari şi acte

Inscrieri privitoare la dreptul de proprietate şi alte drepturi reale		Referinţe
/		
Act Administrativ nr. 557/11375, din 27/08/1997 emis de CJSDPAT VALCEA (titlu de proprietate);		
B1	Intabulare, drept de PROPRIETATE, dobandit prin Lege, cota actuala 1/1	A1
	1) **ZGAVAROGEA-CORNEA VASILE** 2) **ZGAVAROGEA MIHAI** DEFUNCT:Da	

C. Partea III. SARCINI .

Inscrieri privind dezmembramintele dreptului de proprietate, drepturi reale de garanţie şi sarcini	Referinţe
NU SUNT	

Document care conține date cu caracter personal, protejat de prevederile Regulamentului (UE) nr. 679/2016 și Legii 190/2018

Anexa Nr. 1 La Partea I

Teren

Nr cadastral	Suprafaţa (mp)*	Observaţii / Referinţe
	2.320	

* Suprafaţa este determinată in planul de proiecţie Stereo 70.

DETALII LINIARE IMOBIL

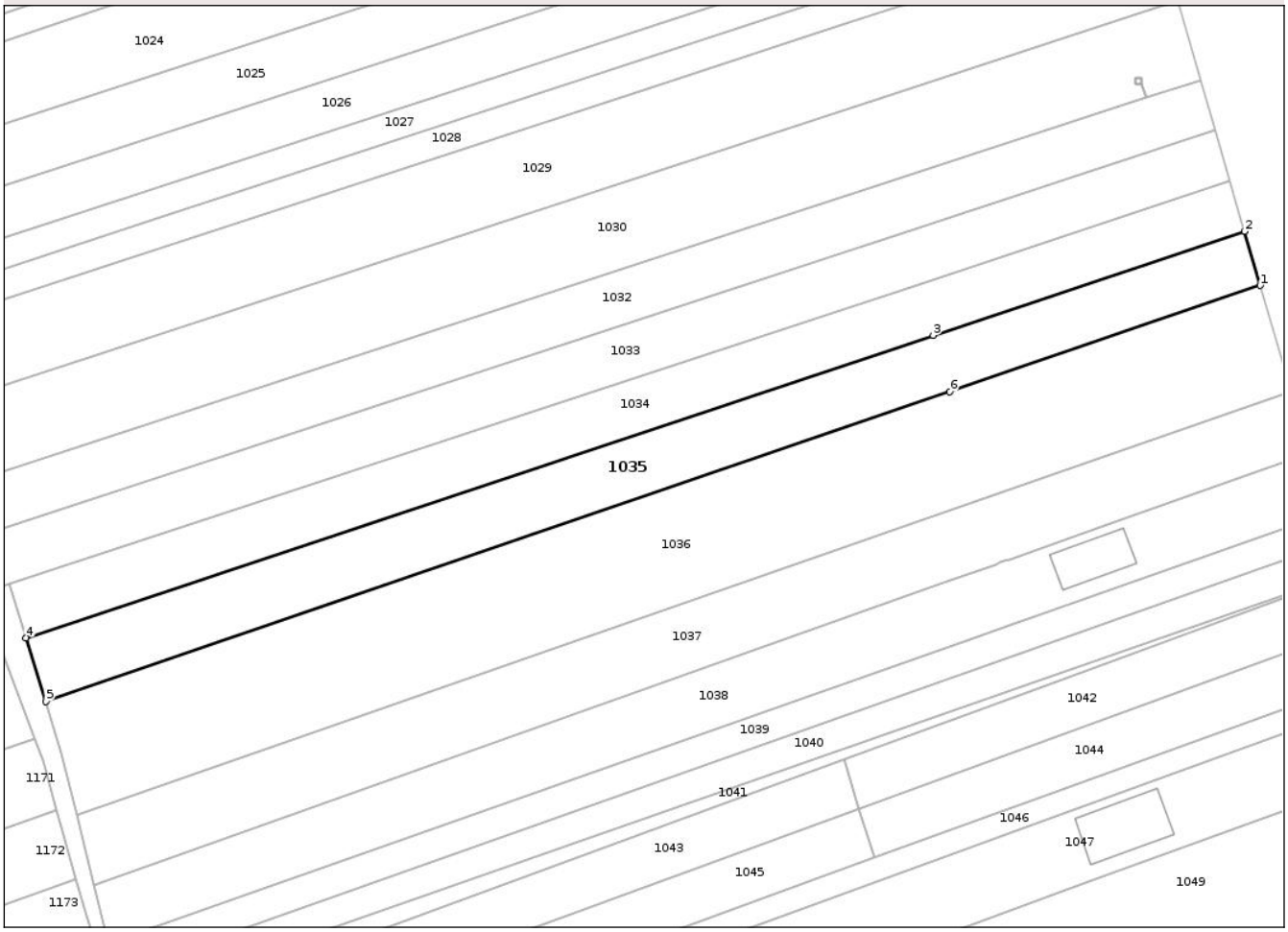

Date referitoare la teren

Crt	Categorie folosință	Intra vilan	Suprafaţa (mp)	Tarla	Parcelă	Nr. topo	Observaţii / Referinţe
1	arabil	DA	555	71	2467/20/1	-	
2	arabil	NU	1.765	71	2467/20/1	-	

Lungime Segmente
1) Valorile lungimilor segmentelor sunt obţinute din proiecţie în plan.

Punct început	X / Y	Punct sfârşit	X / Y	Lungime segment (** (m)
1	450.762,145 413.759,849	2	450.759,449 413.769,113	9.648
2	450.759,449 413.769,113	3	450.706,066 413.751,333	56.266
3	450.706,066 413.751,333	4	450.550,522 413.699,53	163.943
4	450.550,522 413.699,53	5	450.553,923 413.688,605	11.442

Document care conține date cu caracter personal, protejat de prevederile Regulamentului (UE) nr. 679/2016 și Legii 190/2018

Punct început	X / Y	Punct sfârşit	X / Y	Lungime segment (** (m)
5	450.553,923 413.688,605	6	450.708,939 413.741,644	163.839
6	450.708,939 413.741,644	1	450.762,145 413.759,849	56.234

** Lungimile segmentelor sunt determinate în planul de proiecţie Stereo 70 şi sunt rotunjite la 1 milimetru.
*** Distanţa dintre puncte este formată din segmente cumulate ce sunt mai mici decât valoarea 1 milimetru.

Document care conține date cu caracter personal, protejat de prevederile Regulamentului (UE) nr. 679/2016 și Legii 190/2018

DATE DESPRE IMOBILUL NR. 1036

Oficiul de Cadastru şi Publicitate Imobiliară VALCEA
Biroul de Cadastru şi Publicitate Imobiliară Ramnicu Valcea

A. Partea I. Descrierea imobilului

TEREN Necunoscut

Adresa: Loc. Jiblea Noua, Str Anton Pann, Nr. 244, Jud. Valcea

Nr. Crt	Nr cadastral Nr. topografic	Suprafaţa* (mp)	Observaţii / Referinţe
A1		4.275	Sector cadastral:65 Teren neimprejmuit;

B. Partea II. Proprietari şi acte

Inscrieri privitoare la dreptul de proprietate şi alte drepturi reale		Referinţe
/		
Act Notarial nr. 347, din 23/03/2004 emis de BNP ALECSOIU CONSTANTIN (TITLU DE PROPRIETATE NR. 1189/52876 DIN 04.06.2002);		
B1	Intabulare, drept de PROPRIETATE, dobandit prin Conventie, cota actuala 1/1	A1
	1) **IACOVETE MIHAI**	

C. Partea III. SARCINI .

Inscrieri privind dezmembramintele dreptului de proprietate, drepturi reale de garanţie şi sarcini	Referinţe
NU SUNT	

Document care conține date cu caracter personal, protejat de prevederile Regulamentului (UE) nr. 679/2016 și Legii 190/2018

Anexa Nr. 1 La Partea I

Teren

Nr cadastral	Suprafaţa (mp)*	Observaţii / Referinţe
	4.275	

* Suprafaţa este determinată in planul de proiecţie Stereo 70.

DETALII LINIARE IMOBIL

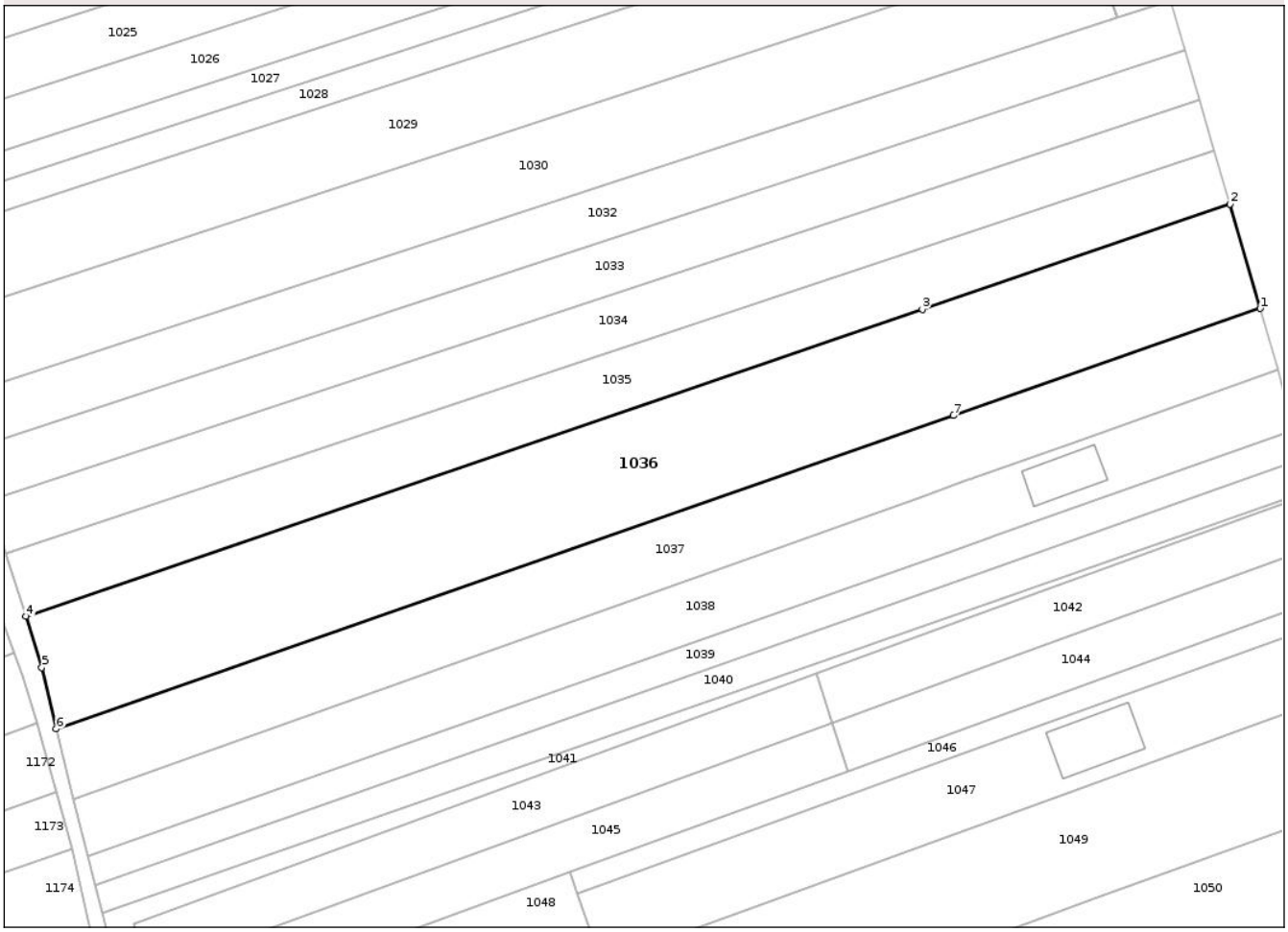

Date referitoare la teren

Crt	Categorie folosință	Intra vilan	Suprafaţa (mp)	Tarla	Parcelă	Nr. topo	Observaţii / Referinţe
1	arabil	DA	1.064	71	2467/1/31	-	
2	arabil	NU	3.211	71	2467/1/31	-	

Lungime Segmente

1) Valorile lungimilor segmentelor sunt obţinute din proiecţie în plan.

Punct început	X / Y	Punct sfârşit	X / Y	Lungime segment (** (m)
1	450.767,397 413.741,803	2	450.762,145 413.759,849	18.795
2	450.762,145 413.759,849	3	450.708,939 413.741,644	56.234
3	450.708,939 413.741,644	4	450.553,923 413.688,605	163.839
4	450.553,923 413.688,605	5	450.556,662 413.679,806	9.216

Document care conține date cu caracter personal, protejat de prevederile Regulamentului (UE) nr. 679/2016 și Legii 190/2018

Punct început	X / Y	Punct sfârşit	X / Y	Lungime segment (** (m)
5	450.556,662 413.679,806	6	450.559,184 413.669,185	10.916
6	450.559,184 413.669,185	7	450.714,362 413.723,306	164.345
7	450.714,362 413.723,306	1	450.767,397 413.741,803	56.168

** Lungimile segmentelor sunt determinate în planul de proiecţie Stereo 70 şi sunt rotunjite la 1 milimetru.
*** Distanţa dintre puncte este formată din segmente cumulate ce sunt mai mici decât valoarea 1 milimetru.

Document care conține date cu caracter personal, protejat de prevederile Regulamentului (UE) nr. 679/2016 și Legii 190/2018

DATE DESPRE IMOBILUL NR. 1037

Oficiul de Cadastru şi Publicitate Imobiliară VALCEA
Biroul de Cadastru şi Publicitate Imobiliară Ramnicu Valcea

A. Partea I. Descrierea imobilului

TEREN Necunoscut

Adresa: Loc. Jiblea Noua, Jud. Valcea

Nr. Crt	Nr cadastral Nr. topografic	Suprafaţa* (mp)	Observaţii / Referinţe
A1		2.580	Sector cadastral:65 Teren neimprejmuit;

B. Partea II. Proprietari şi acte

Inscrieri privitoare la dreptul de proprietate şi alte drepturi reale		Referinţe
/		
Act Administrativ nr. 16250, din 30/09/2025 emis de PRIMARIA ORASULUI CALIMANESTI (adeverinta);		
B1	Inscrierea posesiei, drept de PROPRIETATE, dobandit prin Lege, cota actuala 1/1	A1
	1) **NEIDENTIFICAT NEIDENTIFICAT**	
Act Normativ nr. 7, din 13/03/1996 emis de PARLAMENTUL ROMANIEI (lege);		
B2	Se noteaza mentiunea proprietar neidentificat.	A1

C. Partea III. SARCINI .

Inscrieri privind dezmembramintele dreptului de proprietate, drepturi reale de garanţie şi sarcini	Referinţe
NU SUNT	

Document care conține date cu caracter personal, protejat de prevederile Regulamentului (UE) nr. 679/2016 și Legii 190/2018

Anexa Nr. 1 La Partea I

Teren

Nr cadastral	Suprafaţa (mp)*	Observaţii / Referinţe
	2.580	

* Suprafaţa este determinată in planul de proiecţie Stereo 70.

DETALII LINIARE IMOBIL

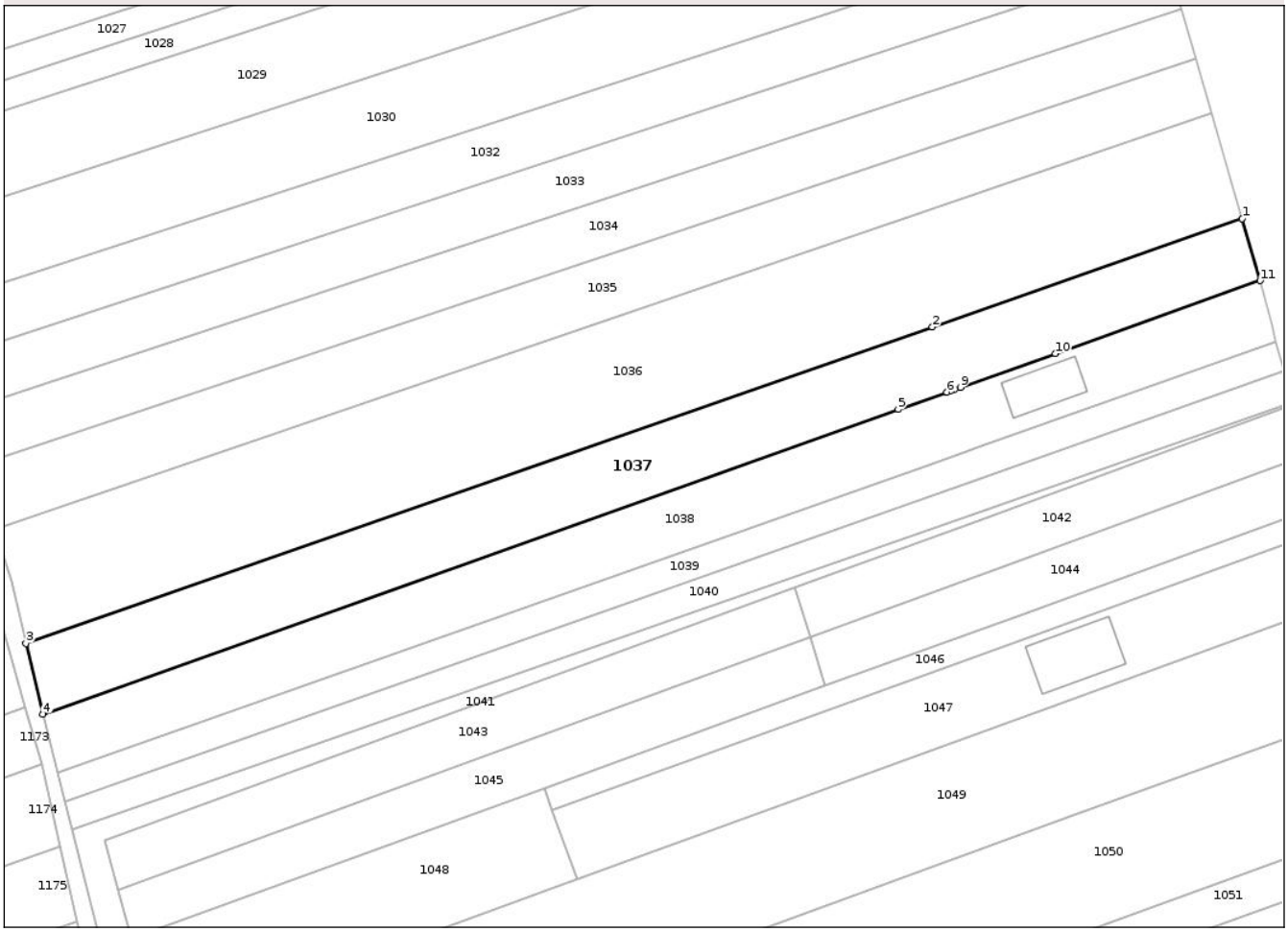

Date referitoare la teren

Crt	Categorie folosință	Intra vilan	Suprafaţa (mp)	Tarla	Parcelă	Nr. topo	Observaţii / Referinţe
1	arabil	DA	628	-	-	-	
2	arabil	NU	1.952	-	-	-	

Lungime Segmente

1) Valorile lungimilor segmentelor sunt obţinute din proiecţie în plan.

Punct început	X / Y	Punct sfârşit	X / Y	Lungime segment (** (m)
1	450.767,397 413.741,803	2	450.714,362 413.723,306	56.168
2	450.714,362 413.723,306	3	450.559,184 413.669,185	164.345
3	450.559,184 413.669,185	4	450.562,089 413.657,104	12.425
4	450.562,089 413.657,104	5	450.708,515 413.709,185	155.412

Document care conține date cu caracter personal, protejat de prevederile Regulamentului (UE) nr. 679/2016 și Legii 190/2018

Punct început	X / Y	Punct sfârşit	X / Y	Lungime segment (** (m)
5	450.708,515 413.709,185	6	450.716,847 413.712,148	8.843
6	450.716,847 413.712,148	7	450.717,537 413.712,394	0.733
7	450.717,537 413.712,394	8	450.718,12 413.712,601	0.618
8	450.718,12 413.712,601	9	450.719,176 413.712,977	1.121
9	450.719,176 413.712,977	10	450.735,409 413.718,751	17.229
10	450.735,409 413.718,751	11	450.770,476 413.731,223	37.219
11	450.770,476 413.731,223	1	450.767,397 413.741,803	11.019

** Lungimile segmentelor sunt determinate în planul de proiecţie Stereo 70 şi sunt rotunjite la 1 milimetru.
*** Distanţa dintre puncte este formată din segmente cumulate ce sunt mai mici decât valoarea 1 milimetru.

Document care conține date cu caracter personal, protejat de prevederile Regulamentului (UE) nr. 679/2016 și Legii 190/2018

DATE DESPRE IMOBILUL NR. 1038

Oficiul de Cadastru şi Publicitate Imobiliară VALCEA
Biroul de Cadastru şi Publicitate Imobiliară Ramnicu Valcea

A. Partea I. Descrierea imobilului

Nr. CF vechi:1382
Nr. cadastral vechi:1241.

TEREN Necunoscut

Adresa: Loc. Jiblea Noua, Str Anton Pann, Nr. 248, Jud. Valcea

Nr. Crt	Nr cadastral Nr. topografic	Suprafaţa* (mp)	Observaţii / Referinţe
A1	35890	2.320	Sector cadastral:65 Teren neimprejmuit;

Construcţii

Crt	Nr cadastral Nr. topografic	Adresa	Observaţii / Referinţe
A1.1	35890-C1	Loc. Jiblea Noua, Str Anton Pann, Nr. 248, Jud. Valcea	Nr. niveluri:1; S. construita la sol:87 mp; S. construita desfasurata:87 mp; LOCUINTA EDIFICATA IN 2012

B. Partea II. Proprietari şi acte

Inscrieri privitoare la dreptul de proprietate şi alte drepturi reale		Referinţe
12170 / 21/07/2005		
Act Notarial nr. 915, din 14/07/2005 emis de BNP Alecsoiu Constantin (contract de vanzare-cumparare);		
B1	Intabulare, drept de PROPRIETATE, dobandit prin Conventie, cota actuala 1/1	A1
	1) **UNGUREANU ELENA** 2) **UNGUREANU DARIE**	
/		
Act Administrativ nr. 62, din 11/05/2012 emis de PRIMARIA ORASULUI CALIMANESTI (AUTORIZATIE DE CONSTRUIRE);		
B2	Intabulare, drept de PROPRIETATE, dobandit prin Construire, cota actuala 1/1	A1.1
	1) **UNGUREANU ELENA** 2) **UNGUREANU DARIE**	

C. Partea III. SARCINI .

Inscrieri privind dezmembramintele dreptului de proprietate, drepturi reale de garanţie şi sarcini	Referinţe
NU SUNT	

Document care conține date cu caracter personal, protejat de prevederile Regulamentului (UE) nr. 679/2016 și Legii 190/2018

Anexa Nr. 1 La Partea I

Teren

Nr cadastral	Suprafaţa (mp)*	Observaţii / Referinţe
35890	2.320	

* Suprafaţa este determinată in planul de proiecţie Stereo 70.

DETALII LINIARE IMOBIL

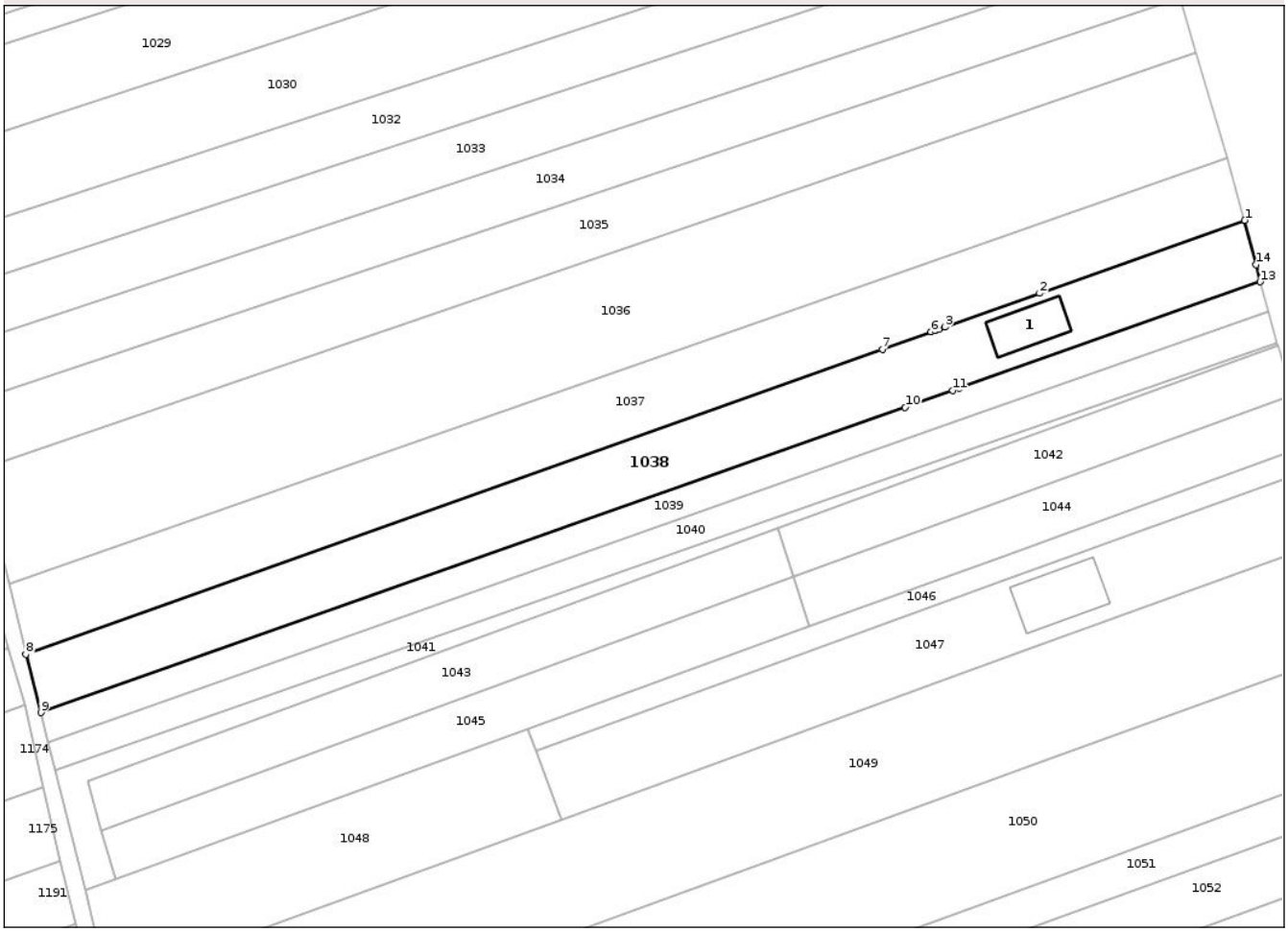

Date referitoare la teren

Crt	Categorie folosință	Intra vilan	Suprafaţa (mp)	Tarla	Parcelă	Nr. topo	Observaţii / Referinţe
1	curti constructii	DA	599	71	2467/23	-	
2	arabil	NU	1.721	71	2467/23	-	

Date referitoare la construcţii

Crt	Număr	Destinaţie construcţie	Supraf. (mp)	Situaţie juridică	Observaţii / Referinţe
A1.1	35890-C1	constructii de locuinte	87	Cu acte	Nr. niveluri:1; S. construita la sol:87 mp; S. construita desfasurata:87 mp; LOCUINTA EDIFICATA IN 2012

Lungime Segmente
1) Valorile lungimilor segmentelor sunt obţinute din proiecţie în plan.

Punct început	X / Y	Punct sfârşit	X / Y	Lungime segment (** (m)
1	450.770,476 413.731,223	2	450.735,409 413.718,751	37.219
2	450.735,409 413.718,751	3	450.719,176 413.712,977	17.229

Document care conține date cu caracter personal, protejat de prevederile Regulamentului (UE) nr. 679/2016 și Legii 190/2018

Punct început	X / Y	Punct sfârşit	X / Y	Lungime segment (** (m)
3	450.719,176 413.712,977	4	450.718,12 413.712,601	1.121
4	450.718,12 413.712,601	5	450.717,537 413.712,394	0.618
5	450.717,537 413.712,394	6	450.716,847 413.712,148	0.733
6	450.716,847 413.712,148	7	450.708,515 413.709,185	8.843
7	450.708,515 413.709,185	8	450.562,089 413.657,104	155.412
8	450.562,089 413.657,104	9	450.564,631 413.647,17	10.254
9	450.564,631 413.647,17	10	450.712,424 413.699,317	156.723
10	450.712,424 413.699,317	11	450.720,512 413.702,171	8.576
11	450.720,512 413.702,171	12	450.721,657 413.702,575	1.214
12	450.721,657 413.702,575	13	450.773,122 413.720,733	54.574
13	450.773,122 413.720,733	14	450.772,388 413.723,642	3.0
14	450.772,388 413.723,642	1	450.770,476 413.731,223	7.818

** Lungimile segmentelor sunt determinate în planul de proiecţie Stereo 70 şi sunt rotunjite la 1 milimetru.
*** Distanţa dintre puncte este formată din segmente cumulate ce sunt mai mici decât valoarea 1 milimetru.

Document care conține date cu caracter personal, protejat de prevederile Regulamentului (UE) nr. 679/2016 și Legii 190/2018

DATE DESPRE IMOBILUL NR. 1039

Oficiul de Cadastru şi Publicitate Imobiliară VALCEA
Biroul de Cadastru şi Publicitate Imobiliară Ramnicu Valcea

A. Partea I. Descrierea imobilului

TEREN Necunoscut

Adresa: Loc. Jiblea Noua, Jud. Valcea, PUNCTUL "MOVILA"

Nr. Crt	Nr cadastral Nr. topografic	Suprafaţa* (mp)	Observaţii / Referinţe
A1		1.150	Sector cadastral:65 Teren neimprejmuit;

B. Partea II. Proprietari şi acte

Inscrieri privitoare la dreptul de proprietate şi alte drepturi reale		Referinţe
/		
Act Notarial nr. 272, din 22/12/2004 emis de BNP ALECSOIU CONSTANTIN (certificat de mostenitor cu partaj succesoral);		
B1	Intabulare, drept de PROPRIETATE, dobandit prin Iesire Din Indiviziune, cota actuala 1/1	A1
	1) **BUSAGA MITRODORA**	

C. Partea III. SARCINI .

Inscrieri privind dezmembramintele dreptului de proprietate, drepturi reale de garanţie şi sarcini	Referinţe
NU SUNT	

Document care conține date cu caracter personal, protejat de prevederile Regulamentului (UE) nr. 679/2016 și Legii 190/2018

Anexa Nr. 1 La Partea I

Teren

Nr cadastral	Suprafaţa (mp)*	Observaţii / Referinţe
	1.150	

* Suprafaţa este determinată in planul de proiecţie Stereo 70.

DETALII LINIARE IMOBIL

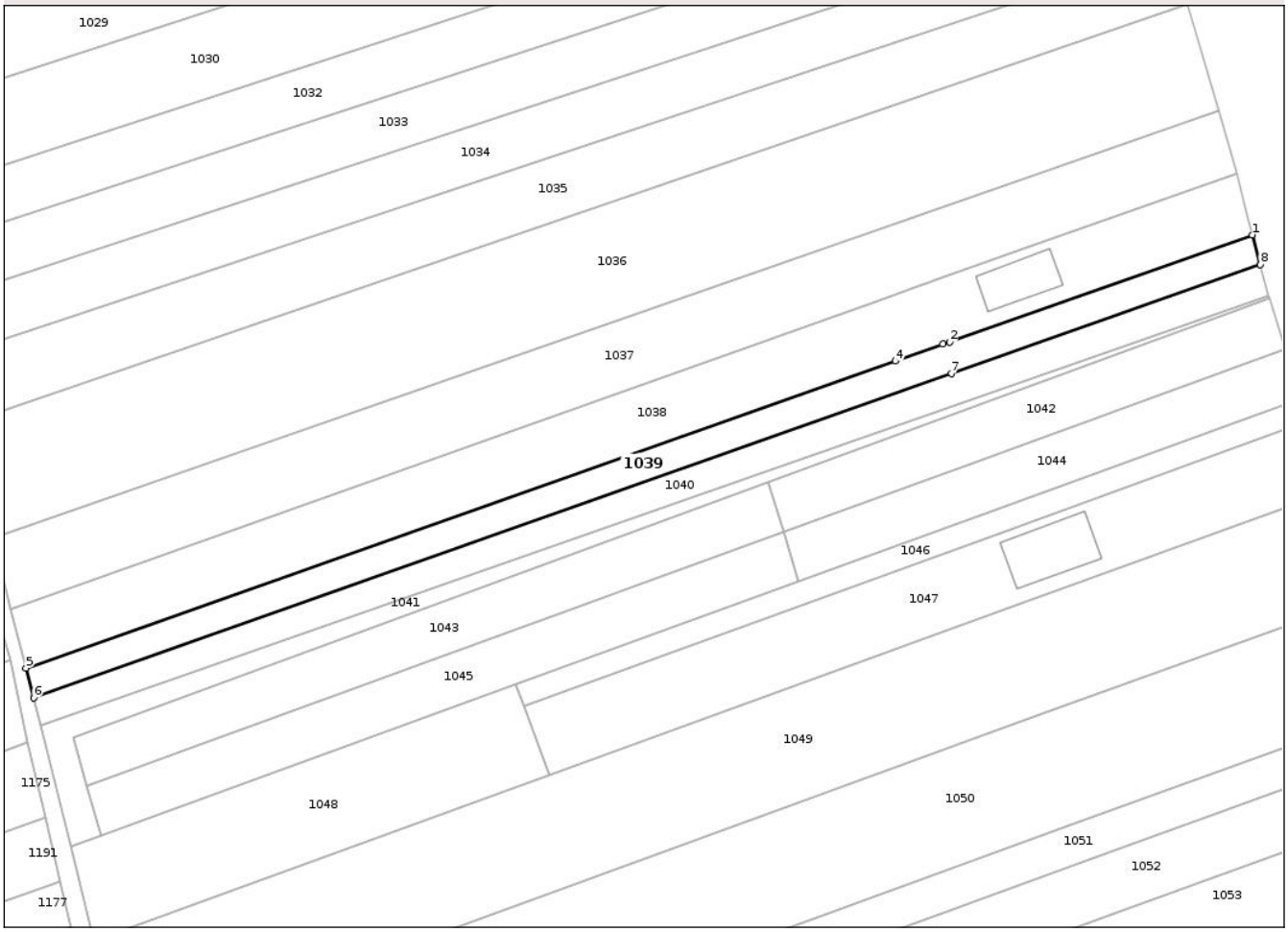

Date referitoare la teren

Crt	Categorie folosință	Intra vilan	Suprafaţa (mp)	Tarla	Parcelă	Nr. topo	Observaţii / Referinţe
1	arabil	DA	289	71	2467/24	-	
2	arabil	NU	861	71	2467/24	-	

Lungime Segmente
1) Valorile lungimilor segmentelor sunt obţinute din proiecţie în plan.

Punct început	X / Y	Punct sfârşit	X / Y	Lungime segment (** (m)
1	450.773,122 413.720,733	2	450.721,657 413.702,575	54.574
2	450.721,657 413.702,575	3	450.720,512 413.702,171	1.214
3	450.720,512 413.702,171	4	450.712,424 413.699,317	8.576
4	450.712,424 413.699,317	5	450.564,631 413.647,17	156.723

Document care conține date cu caracter personal, protejat de prevederile Regulamentului (UE) nr. 679/2016 și Legii 190/2018

Punct început	X / Y	Punct sfârşit	X / Y	Lungime segment (** (m)
5	450.564,631 413.647,17	6	450.565,937 413.642,092	5.244
6	450.565,937 413.642,092	7	450.721,964 413.697,18	165.466
7	450.721,964 413.697,18	8	450.774,488 413.715,725	55.702
8	450.774,488 413.715,725	1	450.773,122 413.720,733	5.191

** Lungimile segmentelor sunt determinate în planul de proiecţie Stereo 70 şi sunt rotunjite la 1 milimetru.
*** Distanţa dintre puncte este formată din segmente cumulate ce sunt mai mici decât valoarea 1 milimetru.

Document care conține date cu caracter personal, protejat de prevederile Regulamentului (UE) nr. 679/2016 și Legii 190/2018

DATE DESPRE IMOBILUL NR. 1040

Oficiul de Cadastru şi Publicitate Imobiliară VALCEA
Biroul de Cadastru şi Publicitate Imobiliară Ramnicu Valcea

A. Partea I. Descrierea imobilului

TEREN Necunoscut

Adresa: Loc. Jiblea Noua, Jud. Valcea, PUNCTUL "MOVILA"

Nr. Crt	Nr cadastral Nr. topografic	Suprafaţa* (mp)	Observaţii / Referinţe
A1		1.150	Sector cadastral:65 Teren neimprejmuit;

B. Partea II. Proprietari şi acte

Inscrieri privitoare la dreptul de proprietate şi alte drepturi reale		Referinţe
/		
Act Notarial nr. 272, din 22/12/2004 emis de BNP ALECSOIU CONSTANTIN (certificat de mostenitor cu partaj succesoral);		
B1	Intabulare, drept de PROPRIETATE, dobandit prin Iesire Din Indiviziune, cota actuala 1/1	A1
	1) **LUNGOCI ELENA**	

C. Partea III. SARCINI .

Inscrieri privind dezmembramintele dreptului de proprietate, drepturi reale de garanţie şi sarcini	Referinţe
NU SUNT	

Document care conține date cu caracter personal, protejat de prevederile Regulamentului (UE) nr. 679/2016 și Legii 190/2018

Anexa Nr. 1 La Partea I

Teren

Nr cadastral	Suprafaţa (mp)*	Observaţii / Referinţe
	1.150	

* Suprafaţa este determinată in planul de proiecţie Stereo 70.

DETALII LINIARE IMOBIL

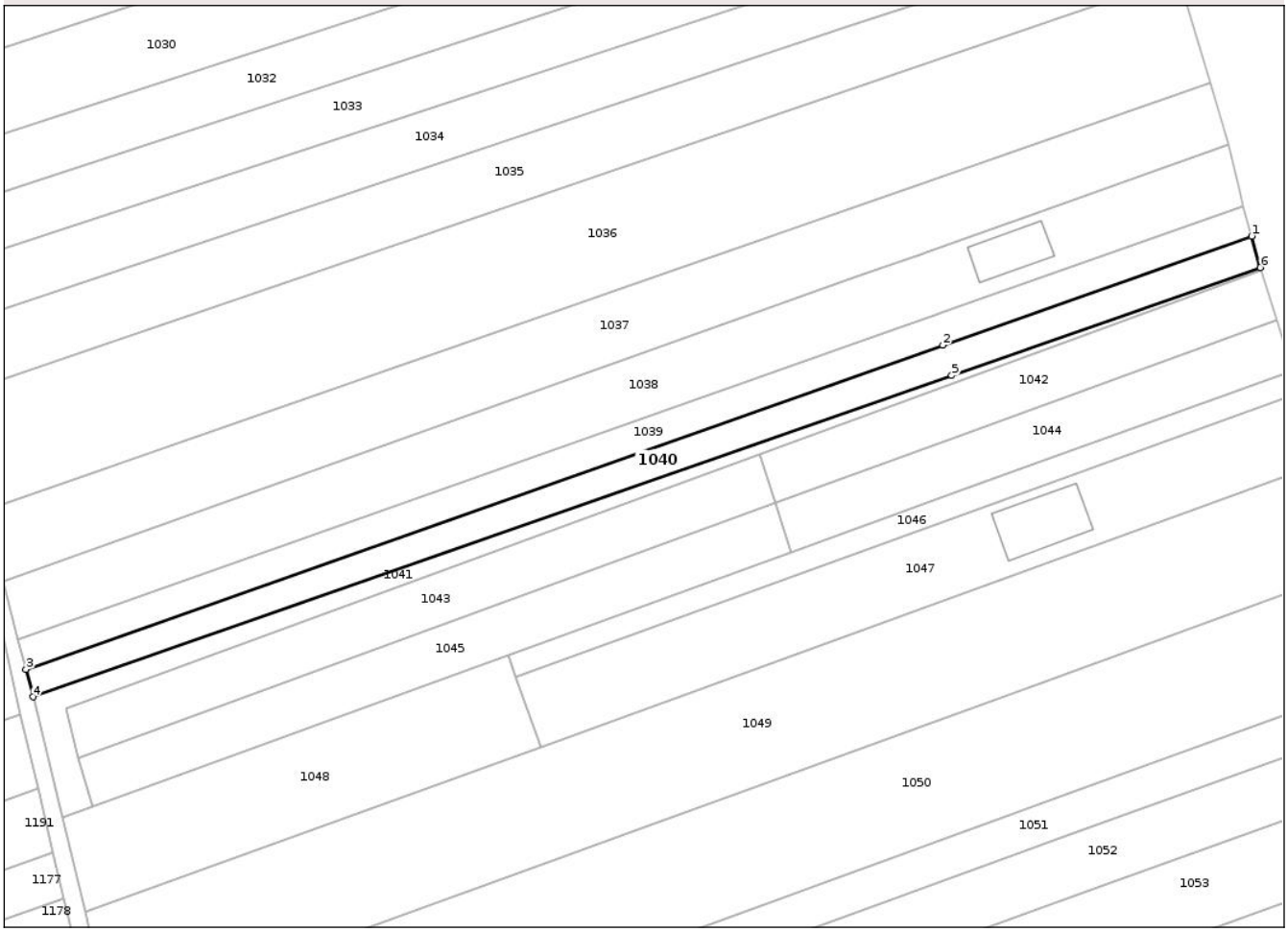

Date referitoare la teren

Crt	Categorie folosință	Intra vilan	Suprafaţa (mp)	Tarla	Parcelă	Nr. topo	Observaţii / Referinţe
1	arabil	DA	304	71	2467/24	-	
2	arabil	NU	846	71	2467/24	-	

Lungime Segmente
1) Valorile lungimilor segmentelor sunt obţinute din proiecţie în plan.

Punct început	X / Y	Punct sfârşit	X / Y	Lungime segment (** (m)
1	450.774,488 413.715,725	2	450.721,964 413.697,18	55.702
2	450.721,964 413.697,18	3	450.565,937 413.642,092	165.466
3	450.565,937 413.642,092	4	450.567,142 413.637,378	4.865
4	450.567,142 413.637,378	5	450.723,468 413.692,008	165.597

Document care conține date cu caracter personal, protejat de prevederile Regulamentului (UE) nr. 679/2016 și Legii 190/2018

Punct început	X / Y	Punct sfârşit	X / Y	Lungime segment (** (m)
5	450.723,468 413.692,008	6	450.775,953 413.710,353	55.598
6	450.775,953 413.710,353	1	450.774,488 413.715,725	5.568

** Lungimile segmentelor sunt determinate în planul de proiecţie Stereo 70 şi sunt rotunjite la 1 milimetru.
*** Distanţa dintre puncte este formată din segmente cumulate ce sunt mai mici decât valoarea 1 milimetru.

Document care conține date cu caracter personal, protejat de prevederile Regulamentului (UE) nr. 679/2016 și Legii 190/2018

DATE DESPRE IMOBILUL NR. 1041

Oficiul de Cadastru şi Publicitate Imobiliară VALCEA
Biroul de Cadastru şi Publicitate Imobiliară Ramnicu Valcea

A. Partea I. Descrierea imobilului

TEREN Necunoscut

Adresa: Loc. Jiblea Noua, Jud. Valcea

Nr. Crt	Nr cadastral Nr. topografic	Suprafaţa* (mp)	Observaţii / Referinţe
A1		549	Sector cadastral:65 Teren neimprejmuit;

B. Partea II. Proprietari şi acte

Inscrieri privitoare la dreptul de proprietate şi alte drepturi reale		Referinţe
/		
Act Administrativ nr. 16250, din 30/09/2025 emis de PRIMARIA ORASULUI CALIMANESTI (adeverinta);		
B1	Inscrierea posesiei, drept de PROPRIETATE, dobandit prin Lege, cota actuala 1/1	A1
	1) **NEIDENTIFICAT NEIDENTIFICAT**	
Act Normativ nr. 7, din 13/03/1996 emis de PARLAMENTUL ROMANIEI (lege);		
B2	Se noteaza mentiunea proprietar neidentificat.	A1

C. Partea III. SARCINI .

Inscrieri privind dezmembramintele dreptului de proprietate, drepturi reale de garanţie şi sarcini	Referinţe
NU SUNT	

Document care conține date cu caracter personal, protejat de prevederile Regulamentului (UE) nr. 679/2016 și Legii 190/2018

Anexa Nr. 1 La Partea I

Teren

Nr cadastral	Suprafaţa (mp)*	Observaţii / Referinţe
	549	

* Suprafaţa este determinată in planul de proiecţie Stereo 70.

DETALII LINIARE IMOBIL

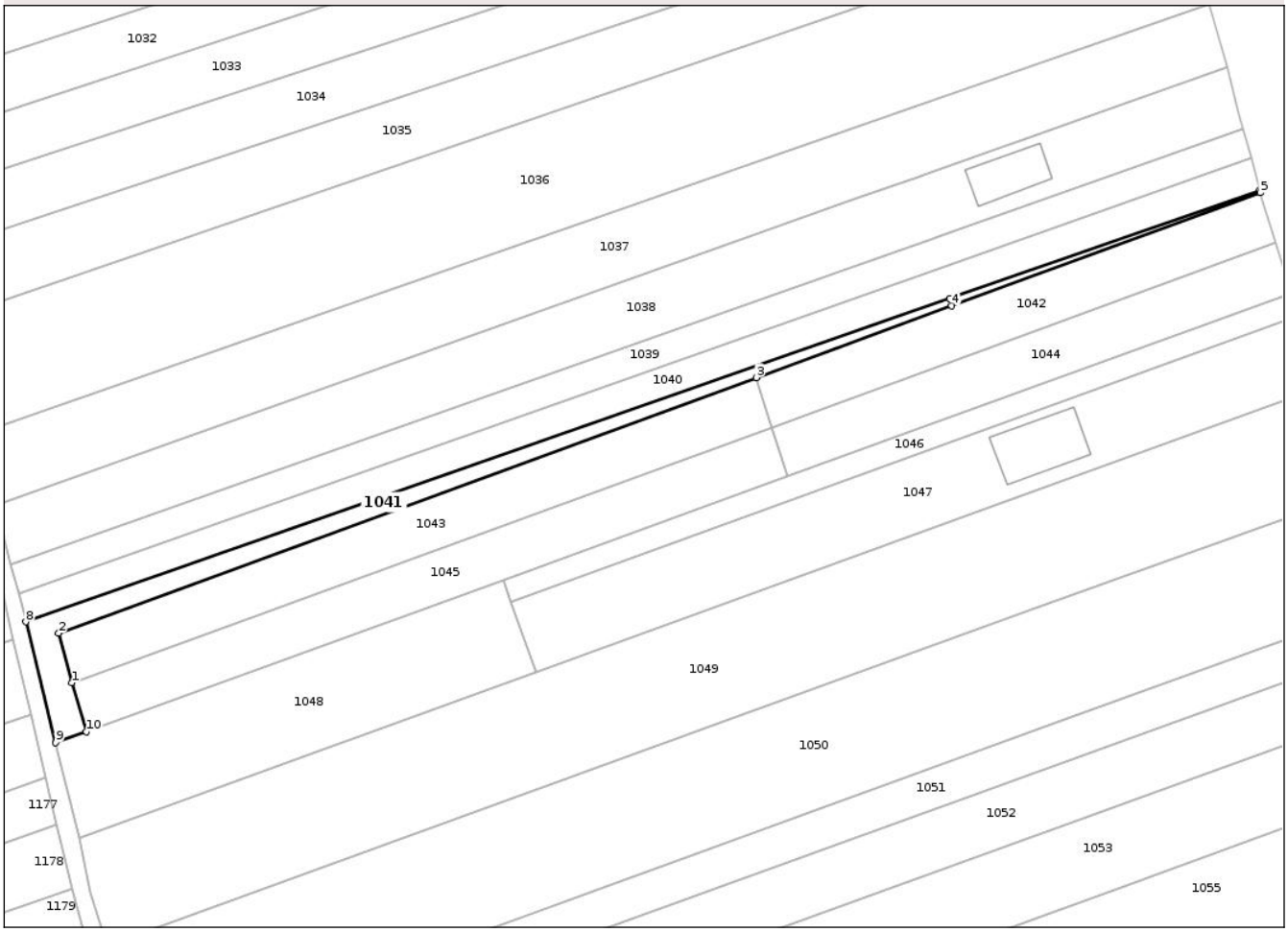

Date referitoare la teren

Crt	Categorie folosință	Intra vilan	Suprafaţa (mp)	Tarla	Parcelă	Nr. topo	Observaţii / Referinţe
1	arabil	DA	48	-	-	-	
2	arabil	NU	501	-	-	-	

Lungime Segmente

1) Valorile lungimilor segmentelor sunt obţinute din proiecţie în plan.

Punct început	X / Y	Punct sfârşit	X / Y	Lungime segment (** (m)
1	450.574,922 413.627,068	2	450.572,677 413.635,45	8.678
2	450.572,677 413.635,45	3	450.690,738 413.678,677	125.726
3	450.690,738 413.678,677	4	450.723,823 413.690,79	35.232
4	450.723,823 413.690,79	5	450.776,071 413.709,92	55.64

Document care conține date cu caracter personal, protejat de prevederile Regulamentului (UE) nr. 679/2016 și Legii 190/2018

Punct început	X / Y	Punct sfârşit	X / Y	Lungime segment (** (m)
5	450.776,071 413.709,92	6	450.775,953 413.710,353	0.449
6	450.775,953 413.710,353	7	450.723,468 413.692,008	55.598
7	450.723,468 413.692,008	8	450.567,142 413.637,378	165.597
8	450.567,142 413.637,378	9	450.572,189 413.616,941	21.051
9	450.572,189 413.616,941	10	450.577,336 413.618,81	5.475
10	450.577,336 413.618,81	1	450.574,922 413.627,068	8.604

** Lungimile segmentelor sunt determinate în planul de proiecţie Stereo 70 şi sunt rotunjite la 1 milimetru.
*** Distanţa dintre puncte este formată din segmente cumulate ce sunt mai mici decât valoarea 1 milimetru.

Document care conține date cu caracter personal, protejat de prevederile Regulamentului (UE) nr. 679/2016 și Legii 190/2018

DATE DESPRE IMOBILUL NR. 1042

Oficiul de Cadastru şi Publicitate Imobiliară VALCEA
Biroul de Cadastru şi Publicitate Imobiliară Ramnicu Valcea

A. Partea I. Descrierea imobilului

TEREN Necunoscut

Adresa: Loc. Jiblea Noua, Jud. Valcea, pct "Canton"

Nr. Crt	Nr cadastral Nr. topografic	Suprafaţa* (mp)	Observaţii / Referinţe
A1	36853	804	Sector cadastral:65 Teren neimprejmuit;

B. Partea II. Proprietari şi acte

Inscrieri privitoare la dreptul de proprietate şi alte drepturi reale		Referinţe
34203 / 31/07/2013		
Act Notarial nr. 992, din 30/07/2013 emis de BNP Ene George (contract de vanzare-cumparare);		
B1	Intabulare, drept de PROPRIETATE, dobandit prin Conventie, cota actuala 1/1	A1
	1) **IACOVETE MIHAI** 2) **IACOVETE ELENA**	

C. Partea III. SARCINI .

Inscrieri privind dezmembramintele dreptului de proprietate, drepturi reale de garanţie şi sarcini	Referinţe
NU SUNT	

Document care conține date cu caracter personal, protejat de prevederile Regulamentului (UE) nr. 679/2016 și Legii 190/2018

Anexa Nr. 1 La Partea I

Teren

Nr cadastral	Suprafaţa (mp)*	Observaţii / Referinţe
36853	804	

* Suprafaţa este determinată in planul de proiecţie Stereo 70.

DETALII LINIARE IMOBIL

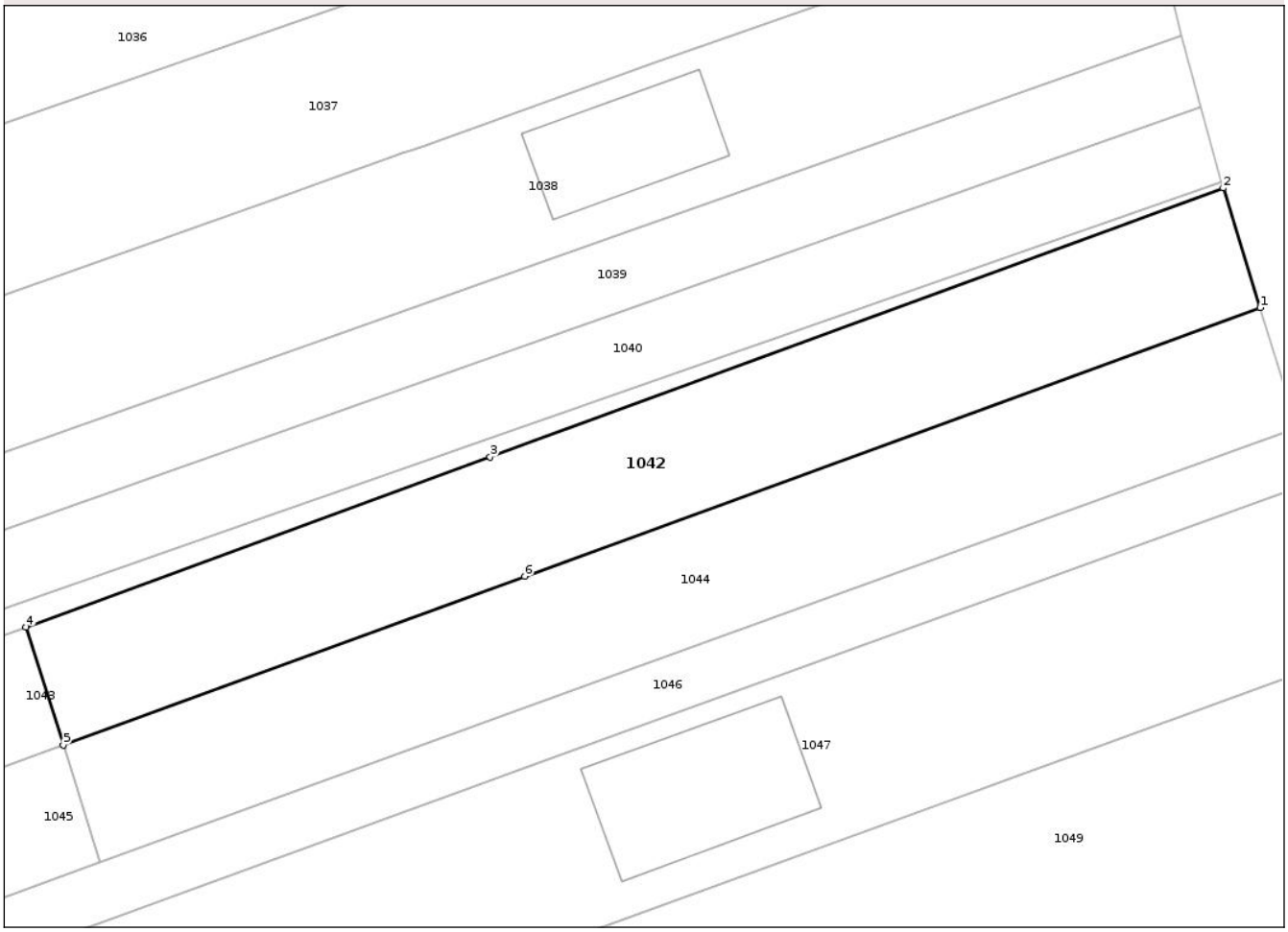

Date referitoare la teren

Crt	Categorie folosință	Intra vilan	Suprafaţa (mp)	Tarla	Parcelă	Nr. topo	Observaţii / Referinţe
1	arabil	DA	494	-	-	-	
2	arabil	NU	310	-	-	-	

Lungime Segmente
1) Valorile lungimilor segmentelor sunt obţinute din proiecţie în plan.

Punct început	X / Y	Punct sfârşit	X / Y	Lungime segment (** (m)
1	450.778,709 413.701,409	2	450.776,071 413.709,92	8.91
2	450.776,071 413.709,92	3	450.723,823 413.690,79	55.64
3	450.723,823 413.690,79	4	450.690,738 413.678,677	35.232
4	450.690,738 413.678,677	5	450.693,4 413.670,289	8.8

Document care conține date cu caracter personal, protejat de prevederile Regulamentului (UE) nr. 679/2016 și Legii 190/2018

Punct început	X / Y	Punct sfârşit	X / Y	Lungime segment (** (m)
5	450.693,4 413.670,289	6	450.726,296 413.682,29	35.017
6	450.726,296 413.682,29	1	450.778,709 413.701,409	55.791

** Lungimile segmentelor sunt determinate în planul de proiecţie Stereo 70 şi sunt rotunjite la 1 milimetru.
*** Distanţa dintre puncte este formată din segmente cumulate ce sunt mai mici decât valoarea 1 milimetru.

Document care conține date cu caracter personal, protejat de prevederile Regulamentului (UE) nr. 679/2016 și Legii 190/2018

DATE DESPRE IMOBILUL NR. 1043

Oficiul de Cadastru şi Publicitate Imobiliară VALCEA
Biroul de Cadastru şi Publicitate Imobiliară Ramnicu Valcea

A. Partea I. Descrierea imobilului

TEREN Extravilan

Adresa: Jud. Valcea, pct."Canton"

Nr. Crt	Nr cadastral Nr. topografic	Suprafaţa* (mp)	Observaţii / Referinţe
A1	36854	1.098	Sector cadastral:65 Teren neimprejmuit;

B. Partea II. Proprietari şi acte

Inscrieri privitoare la dreptul de proprietate şi alte drepturi reale		Referinţe
34204 / 31/07/2013		
Act Notarial nr. 992, din 30/07/2013 emis de BNP Ene George;		
B1	Intabulare, drept de PROPRIETATE, dobandit prin Conventie, cota actuala 1/1	A1
	1) **IACOVETE MIHAI** 2) **IACOVETE ELENA**	

C. Partea III. SARCINI .

Inscrieri privind dezmembramintele dreptului de proprietate, drepturi reale de garanţie şi sarcini	Referinţe
NU SUNT	

Document care conține date cu caracter personal, protejat de prevederile Regulamentului (UE) nr. 679/2016 și Legii 190/2018

Anexa Nr. 1 La Partea I

Teren

Nr cadastral	Suprafaţa (mp)*	Observaţii / Referinţe
36854	1.098	

* Suprafaţa este determinată in planul de proiecţie Stereo 70.

DETALII LINIARE IMOBIL

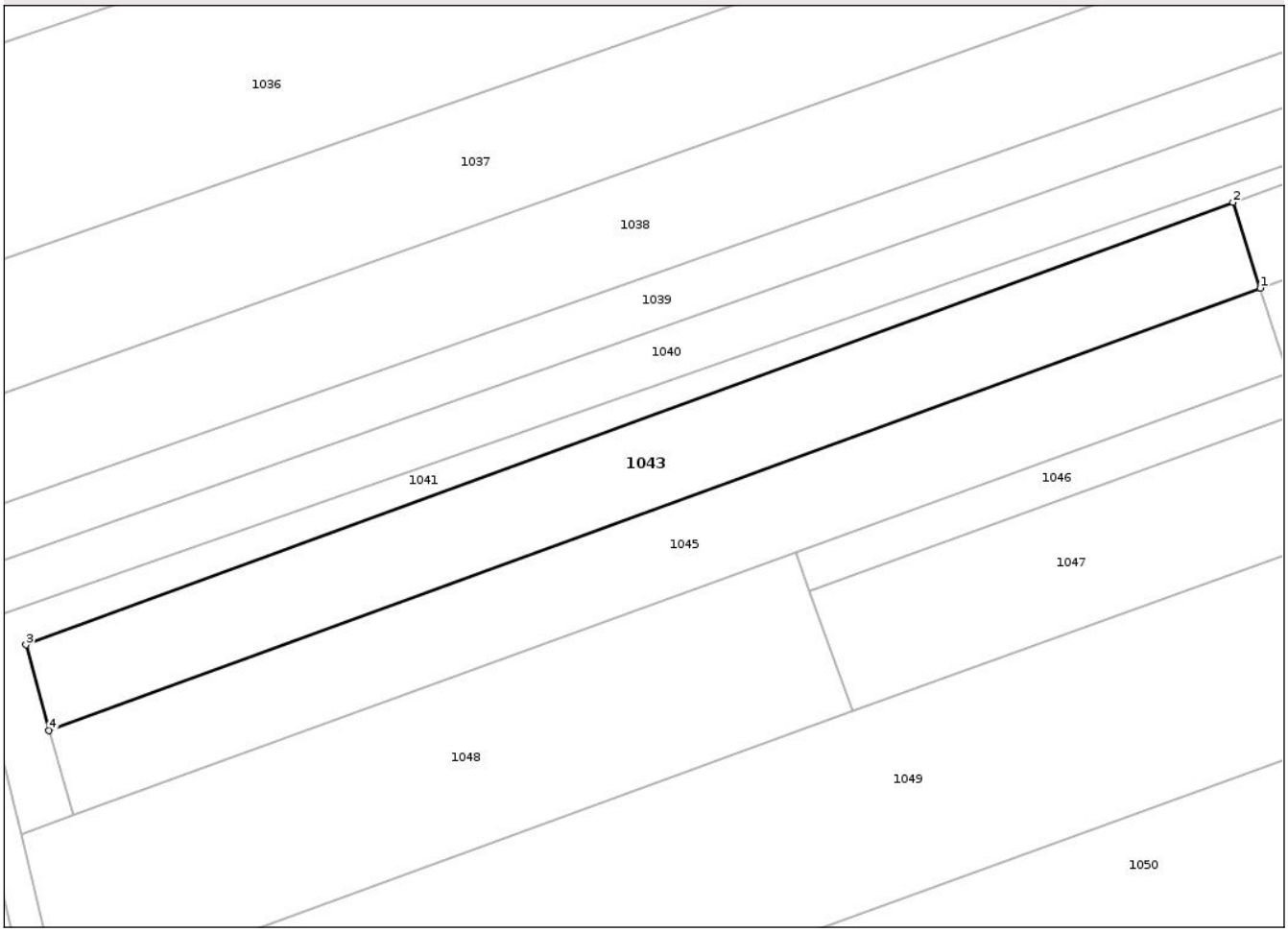

Date referitoare la teren

Crt	Categorie folosință	Intra vilan	Suprafaţa (mp)	Tarla	Parcelă	Nr. topo	Observaţii / Referinţe
1	arabil	NU	1.098	-	-	-	

Lungime Segmente
1) Valorile lungimilor segmentelor sunt obţinute din proiecţie în plan.

Punct început	X / Y	Punct sfârşit	X / Y	Lungime segment (** (m)
1	450.693,4 413.670,289	2	450.690,738 413.678,677	8.8
2	450.690,738 413.678,677	3	450.572,677 413.635,45	125.726
3	450.572,677 413.635,45	4	450.574,922 413.627,068	8.678
4	450.574,922 413.627,068	1	450.693,4 413.670,289	126.115

**** Lungimile segmentelor sunt determinate în planul de proiecţie Stereo 70 şi sunt rotunjite la 1 milimetru.**

Document care conține date cu caracter personal, protejat de prevederile Regulamentului (UE) nr. 679/2016 și Legii 190/2018

***** Distanţa dintre puncte este formată din segmente cumulate ce sunt mai mici decât valoarea 1 milimetru.**

DATE DESPRE IMOBILUL NR. 1044

Oficiul de Cadastru şi Publicitate Imobiliară VALCEA
Biroul de Cadastru şi Publicitate Imobiliară Ramnicu Valcea

A. Partea I. Descrierea imobilului

TEREN Necunoscut

Adresa: Loc. Jiblea Noua, Jud. Valcea, Pct.Canton

Nr. Crt	Nr cadastral Nr. topografic	Suprafaţa* (mp)	Observaţii / Referinţe
A1	36851	803	Sector cadastral:65 Teren neimprejmuit;

B. Partea II. Proprietari şi acte

Inscrieri privitoare la dreptul de proprietate şi alte drepturi reale		Referinţe
34193 / 31/07/2013		
Act Notarial nr. 991, din 30/07/2013 emis de Notar Public Ene George (contract de vanzare-cumparare);		
B1	Intabulare, drept de PROPRIETATE, dobandit prin Conventie, cota actuala 1/1	A1
	1) **IACOVETE MIHAI** 2) **IACOVETE ELENA**, soti	

C. Partea III. SARCINI .

Inscrieri privind dezmembramintele dreptului de proprietate, drepturi reale de garanţie şi sarcini	Referinţe
NU SUNT	

Document care conține date cu caracter personal, protejat de prevederile Regulamentului (UE) nr. 679/2016 și Legii 190/2018

Anexa Nr. 1 La Partea I

Teren

Nr cadastral	Suprafaţa (mp)*	Observaţii / Referinţe
36851	803	

* Suprafaţa este determinată in planul de proiecţie Stereo 70.

DETALII LINIARE IMOBIL

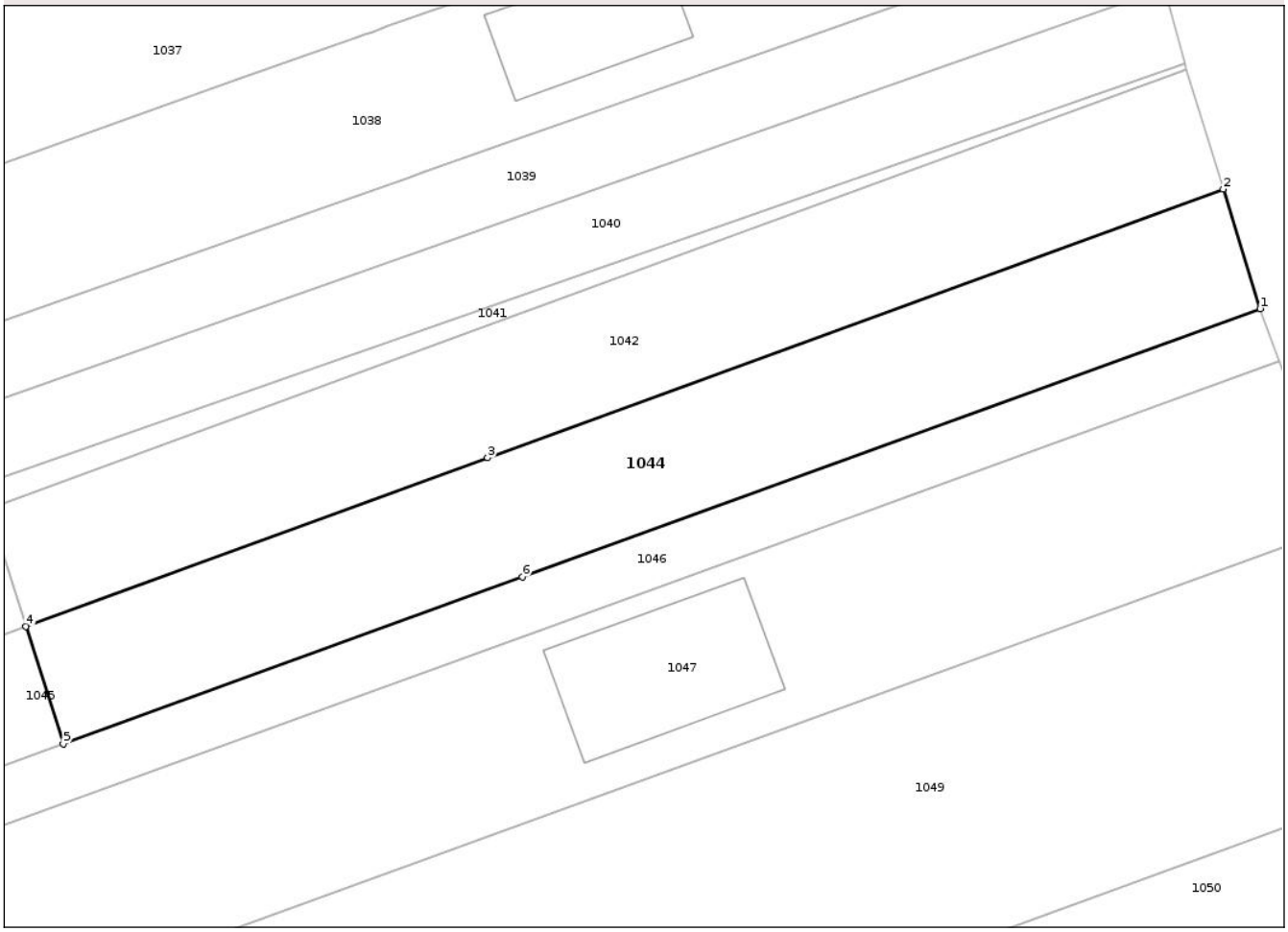

Date referitoare la teren

Crt	Categorie folosință	Intra vilan	Suprafaţa (mp)	Tarla	Parcelă	Nr. topo	Observaţii / Referinţe
1	arabil	DA	495	71	2467/26	-	
2	arabil	NU	308	71	2467/26	-	

Lungime Segmente
1) Valorile lungimilor segmentelor sunt obţinute din proiecţie în plan.

Punct început	X / Y	Punct sfârşit	X / Y	Lungime segment (** (m)
1	450.781,351 413.692,889	2	450.778,709 413.701,409	8.921
2	450.778,709 413.701,409	3	450.726,296 413.682,29	55.791
3	450.726,296 413.682,29	4	450.693,4 413.670,289	35.017
4	450.693,4 413.670,289	5	450.696,057 413.661,918	8.783

Document care conține date cu caracter personal, protejat de prevederile Regulamentului (UE) nr. 679/2016 și Legii 190/2018

Punct început	X / Y	Punct sfârşit	X / Y	Lungime segment (** (m)
5	450.696,057 413.661,918	6	450.728,768 413.673,796	34.801
6	450.728,768 413.673,796	1	450.781,351 413.692,889	55.943

** Lungimile segmentelor sunt determinate în planul de proiecţie Stereo 70 şi sunt rotunjite la 1 milimetru.
*** Distanţa dintre puncte este formată din segmente cumulate ce sunt mai mici decât valoarea 1 milimetru.

Document care conține date cu caracter personal, protejat de prevederile Regulamentului (UE) nr. 679/2016 și Legii 190/2018

DATE DESPRE IMOBILUL NR. 1045

Oficiul de Cadastru şi Publicitate Imobiliară VALCEA
Biroul de Cadastru şi Publicitate Imobiliară Ramnicu Valcea

A. Partea I. Descrierea imobilului

TEREN Extravilan

Adresa: Jud. Valcea, PUNCTUL "Canton"

Nr. Crt	Nr cadastral Nr. topografic	Suprafaţa* (mp)	Observaţii / Referinţe
A1	36852	1.096	Sector cadastral:65 Teren neimprejmuit;

B. Partea II. Proprietari şi acte

Inscrieri privitoare la dreptul de proprietate şi alte drepturi reale		Referinţe
34194 / 31/07/2013		
Act Notarial nr. 991, din 30/07/2013 emis de Notar Public Ene George (contract de vanzare-cumparare);		
B1	Intabulare, drept de PROPRIETATE, dobandit prin Conventie, cota actuala 1/1	A1
	1) **IACOVETE MIHAI** 2) **IACOVETE ELENA**, soti	

C. Partea III. SARCINI .

Inscrieri privind dezmembramintele dreptului de proprietate, drepturi reale de garanţie şi sarcini	Referinţe
NU SUNT	

Document care conține date cu caracter personal, protejat de prevederile Regulamentului (UE) nr. 679/2016 și Legii 190/2018

Anexa Nr. 1 La Partea I

Teren

Nr cadastral	Suprafaţa (mp)*	Observaţii / Referinţe
36852	1.096	

* Suprafaţa este determinată in planul de proiecţie Stereo 70.

DETALII LINIARE IMOBIL

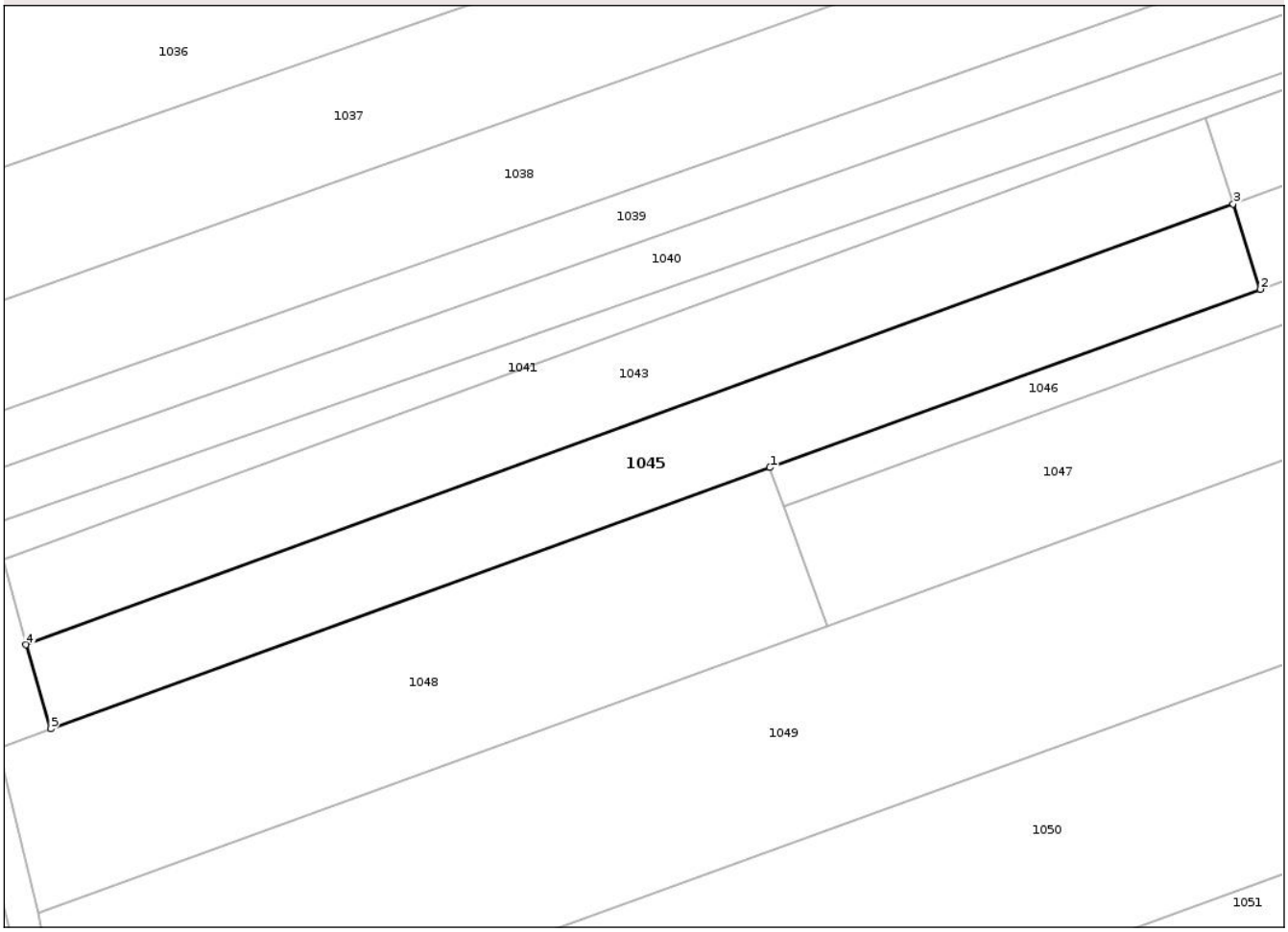

Date referitoare la teren

Crt	Categorie folosință	Intra vilan	Suprafaţa (mp)	Tarla	Parcelă	Nr. topo	Observaţii / Referinţe
1	arabil	NU	1.096	71	2467/26	-	

Lungime Segmente
1) Valorile lungimilor segmentelor sunt obţinute din proiecţie în plan.

Punct început	X / Y	Punct sfârşit	X / Y	Lungime segment (** (m)
1	450.647,929 413.644,442	2	450.696,057 413.661,918	51.202
2	450.696,057 413.661,918	3	450.693,4 413.670,289	8.783
3	450.693,4 413.670,289	4	450.574,922 413.627,068	126.115
4	450.574,922 413.627,068	5	450.577,336 413.618,81	8.604
5	450.577,336 413.618,81	1	450.647,929 413.644,442	75.103

Document care conține date cu caracter personal, protejat de prevederile Regulamentului (UE) nr. 679/2016 și Legii 190/2018

** Lungimile segmentelor sunt determinate în planul de proiecţie Stereo 70 şi sunt rotunjite la 1 milimetru.
*** Distanţa dintre puncte este formată din segmente cumulate ce sunt mai mici decât valoarea 1 milimetru.

Document care conține date cu caracter personal, protejat de prevederile Regulamentului (UE) nr. 679/2016 și Legii 190/2018

DATE DESPRE IMOBILUL NR. 1046

Oficiul de Cadastru şi Publicitate Imobiliară VALCEA
Biroul de Cadastru şi Publicitate Imobiliară Ramnicu Valcea

A. Partea I. Descrierea imobilului

Nr. CF vechi:2145
Nr. cadastral vechi:1775

TEREN Necunoscut

Adresa: Loc. Jiblea Noua, Str Anton Pann, Nr. 254, Jud. Valcea

Nr. Crt	Nr cadastral Nr. topografic	Suprafaţa* (mp)	Observaţii / Referinţe
A1	37184	568	Sector cadastral:65 Teren neimprejmuit;

B. Partea II. Proprietari şi acte

Inscrieri privitoare la dreptul de proprietate şi alte drepturi reale		Referinţe
4211 / 16/11/2007		
Hotarare Judecatoreasca nr. 81, din 01/05/1999 emis de JUDECATORIA RBREZOI;		
B1	Intabulare, drept de PROPRIETATE, dobandit prin Hotarare Judecatoreasca, cota actuala 1/2	A1
	1) **DUICA ION**	
1245 / 01/04/2008		
Act Notarial nr. 670, din 31/03/2008 emis de BNP POP LIVIU (contract de vanzare-cumparare);		
B2	Intabulare, drept de PROPRIETATE, dobandit prin Conventie, cota actuala 1/2	A1
	1) **DUICA VASILE** 2) **DUICA IOANA**	

C. Partea III. SARCINI .

Inscrieri privind dezmembramintele dreptului de proprietate, drepturi reale de garanţie şi sarcini	Referinţe
NU SUNT	

Document care conține date cu caracter personal, protejat de prevederile Regulamentului (UE) nr. 679/2016 și Legii 190/2018

Anexa Nr. 1 La Partea I

Teren

Nr cadastral	Suprafaţa (mp)*	Observaţii / Referinţe
37184	568	

* Suprafaţa este determinată in planul de proiecţie Stereo 70.

DETALII LINIARE IMOBIL

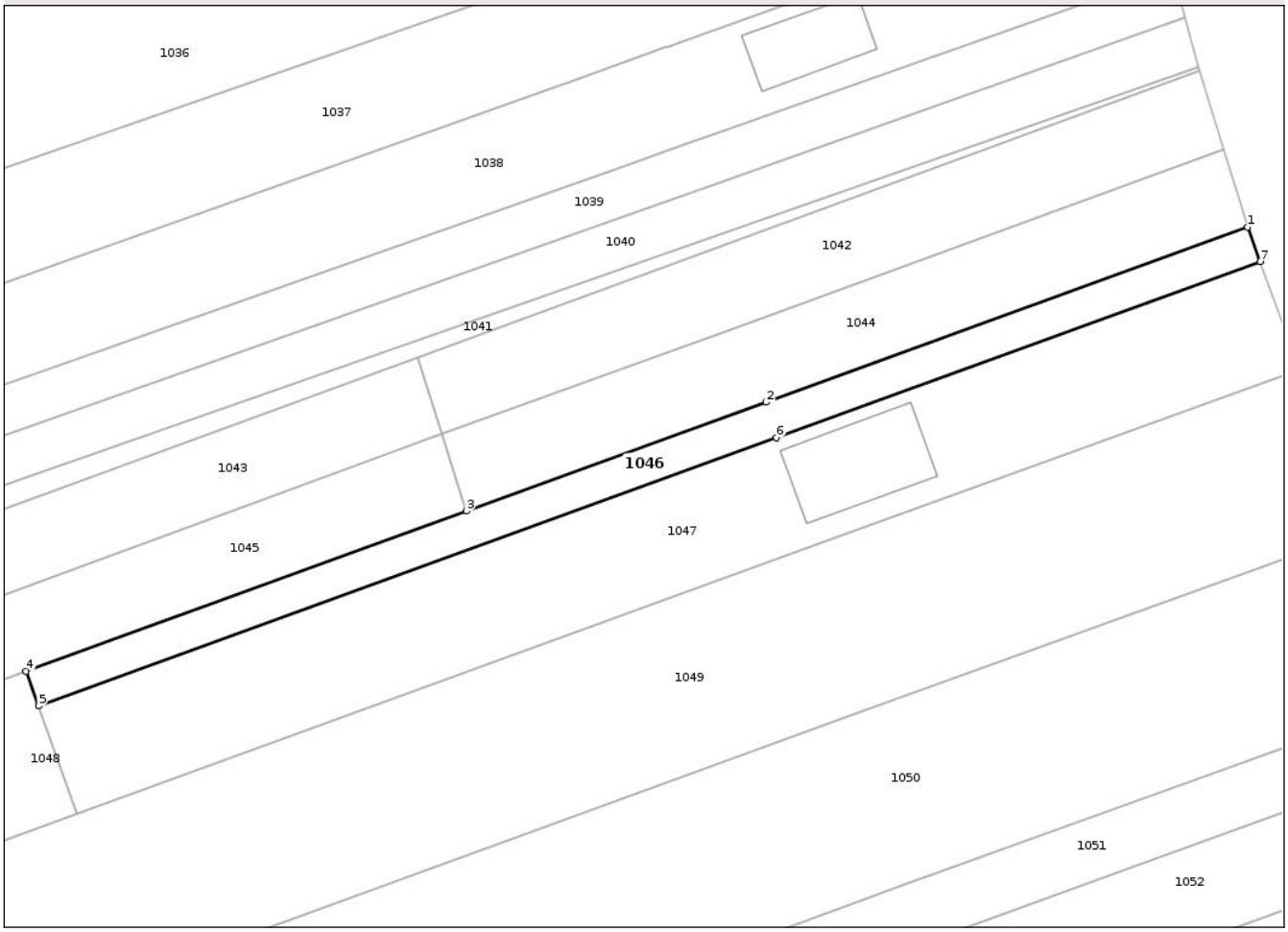

Date referitoare la teren

Crt	Categorie folosință	Intra vilan	Suprafaţa (mp)	Tarla	Parcelă	Nr. topo	Observaţii / Referinţe
1	drum	DA	224	-	-	-	
2	drum	NU	344	-	-	-	

Lungime Segmente

1) Valorile lungimilor segmentelor sunt obţinute din proiecţie în plan.

Punct început	X / Y	Punct sfârşit	X / Y	Lungime segment (** (m)
1	450.781,351 413.692,889	2	450.728,768 413.673,796	55.943
2	450.728,768 413.673,796	3	450.696,057 413.661,918	34.801
3	450.696,057 413.661,918	4	450.647,929 413.644,442	51.202
4	450.647,929 413.644,442	5	450.649,294 413.640,682	4.0

Document care conține date cu caracter personal, protejat de prevederile Regulamentului (UE) nr. 679/2016 și Legii 190/2018

Punct început	X / Y	Punct sfârşit	X / Y	Lungime segment (** (m)
5	450.649,294 413.640,682	6	450.729,887 413.669,946	85.742
6	450.729,887 413.669,946	7	450.782,716 413.689,129	56.204
7	450.782,716 413.689,129	1	450.781,351 413.692,889	4.0

** Lungimile segmentelor sunt determinate în planul de proiecţie Stereo 70 şi sunt rotunjite la 1 milimetru.
*** Distanţa dintre puncte este formată din segmente cumulate ce sunt mai mici decât valoarea 1 milimetru.

Document care conține date cu caracter personal, protejat de prevederile Regulamentului (UE) nr. 679/2016 și Legii 190/2018

DATE DESPRE IMOBILUL NR. 1047

Oficiul de Cadastru şi Publicitate Imobiliară VALCEA
Biroul de Cadastru şi Publicitate Imobiliară Ramnicu Valcea

A. Partea I. Descrierea imobilului

Nr. CF vechi:2144
Nr. cadastral vechi:1773

TEREN Necunoscut

Adresa: Loc. Jiblea Noua, Str Anton Pann, Nr. 254, Jud. Valcea

Nr. Crt	Nr cadastral Nr. topografic	Suprafaţa* (mp)	Observaţii / Referinţe
A1	35248	1.774	Sector cadastral:65 Teren neimprejmuit;

Construcţii

Crt	Nr cadastral Nr. topografic	Adresa	Observaţii / Referinţe
A1.1	35248-C1	Loc. Jiblea Noua, Str Anton Pann, Nr. 254, Jud. Valcea	Nr. niveluri:2; S. construita la sol:128 mp; S. construita desfasurata:240 mp; Locuinta, P+1E EDIFICATA IN ANUL 2018

B. Partea II. Proprietari şi acte

Inscrieri privitoare la dreptul de proprietate şi alte drepturi reale		Referinţe
12425 / 01/04/2008		
Act Notarial nr. 670, din 31/03/2008 emis de BNP Pop Liviu (contract de vanzare-cumparare);		
B1	Intabulare, drept de PROPRIETATE, dobandit prin Conventie, cota actuala 1/1	A1
	1) **DUICA VASILE** 2) **DUICA IULIANA**	
85695 / 07/11/2019		
Act Administrativ nr. 19257, din 25/10/2019 emis de PRIMARIA ORASULUI CALIMANESTI (Certificat de atestare a edificarii/extinderii constructiei);		
B2	Intabulare, drept de PROPRIETATE, dobandit prin Construire, cota actuala 1/1	A1.1
	1) **DUICA VASILE** 2) **DUICA IULIANA**	

C. Partea III. SARCINI .

Inscrieri privind dezmembramintele dreptului de proprietate, drepturi reale de garanţie şi sarcini	Referinţe
NU SUNT	

Document care conține date cu caracter personal, protejat de prevederile Regulamentului (UE) nr. 679/2016 și Legii 190/2018

Anexa Nr. 1 La Partea I

Teren

Nr cadastral	Suprafaţa (mp)*	Observaţii / Referinţe
35248	1.774	

* Suprafaţa este determinată in planul de proiecţie Stereo 70.

DETALII LINIARE IMOBIL

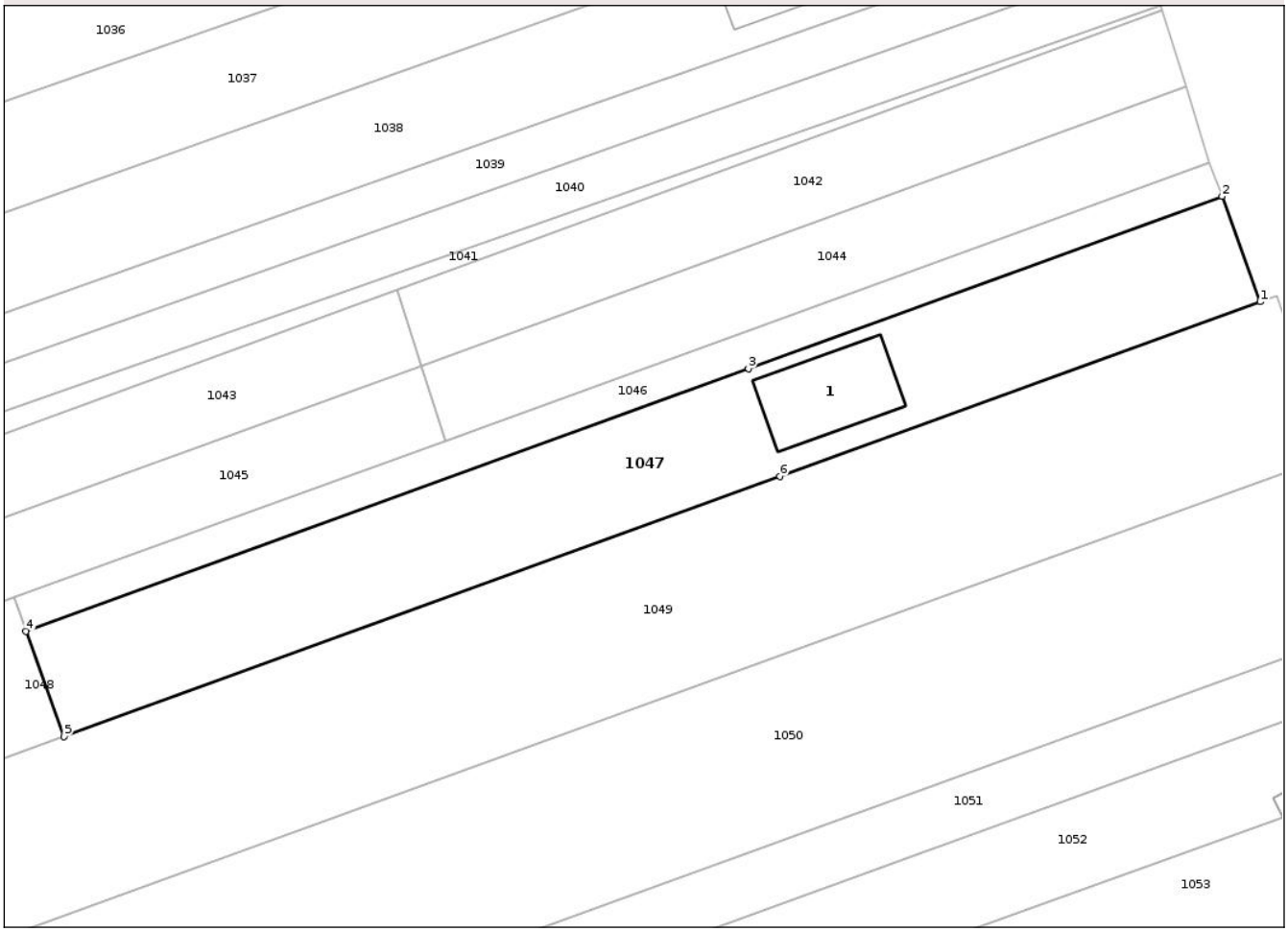

Date referitoare la teren

Crt	Categorie folosință	Intra vilan	Suprafaţa (mp)	Tarla	Parcelă	Nr. topo	Observaţii / Referinţe
1	curti constructii	DA	708	-	-	-	
2	arabil	NU	1.066	-	-	-	

Date referitoare la construcţii

Crt	Număr	Destinaţie construcţie	Supraf. (mp)	Situaţie juridică	Observaţii / Referinţe
A1.1	35248-C1	constructii de locuinte	128	Cu acte	Nr. niveluri:2; S. construita la sol:128 mp; S. construita desfasurata:240 mp; Locuinta, P+1E EDIFICATA IN ANUL 2018

Lungime Segmente
1) Valorile lungimilor segmentelor sunt obţinute din proiecţie în plan.

Punct început	X / Y	Punct sfârşit	X / Y	Lungime segment (** (m)
1	450.786,983 413.677,378	2	450.782,716 413.689,129	12.502
2	450.782,716 413.689,129	3	450.729,887 413.669,946	56.204

Document care conține date cu caracter personal, protejat de prevederile Regulamentului (UE) nr. 679/2016 și Legii 190/2018

Punct început	X / Y	Punct sfârşit	X / Y	Lungime segment (** (m)
3	450.729,887 413.669,946	4	450.649,294 413.640,682	85.742
4	450.649,294 413.640,682	5	450.653,561 413.628,933	12.5
5	450.653,561 413.628,933	6	450.733,387 413.657,919	84.926
6	450.733,387 413.657,919	1	450.786,983 413.677,378	57.019

** Lungimile segmentelor sunt determinate în planul de proiecţie Stereo 70 şi sunt rotunjite la 1 milimetru.
*** Distanţa dintre puncte este formată din segmente cumulate ce sunt mai mici decât valoarea 1 milimetru.

Document care conține date cu caracter personal, protejat de prevederile Regulamentului (UE) nr. 679/2016 și Legii 190/2018

DATE DESPRE IMOBILUL NR. 1048

Oficiul de Cadastru şi Publicitate Imobiliară VALCEA
Biroul de Cadastru şi Publicitate Imobiliară Ramnicu Valcea

A. Partea I. Descrierea imobilului

Nr. CF vechi:2007
Nr. cadastral vechi:1774

TEREN Extravilan

Adresa: Jud. Valcea, Punctul "Canton"

Nr. Crt	Nr cadastral Nr. topografic	Suprafaţa* (mp)	Observaţii / Referinţe
A1	37179	1.344	Sector cadastral:65 Teren neimprejmuit;

B. Partea II. Proprietari şi acte

Inscrieri privitoare la dreptul de proprietate şi alte drepturi reale		Referinţe
42110 / 16/11/2007		
Hotarare Judecatoreasca nr. 81, din 01/02/1999 emis de Judecatoria Brezoi;		
B1	Intabulare, drept de PROPRIETATE, dobandit prin Conventie, cota actuala 1/1	A1
	1) **DUICA ION**	

C. Partea III. SARCINI .

Inscrieri privind dezmembramintele dreptului de proprietate, drepturi reale de garanţie şi sarcini	Referinţe
NU SUNT	

Document care conține date cu caracter personal, protejat de prevederile Regulamentului (UE) nr. 679/2016 și Legii 190/2018

Anexa Nr. 1 La Partea I

Teren

Nr cadastral	Suprafaţa (mp)*	Observaţii / Referinţe
37179	1.344	

* Suprafaţa este determinată in planul de proiecţie Stereo 70.

DETALII LINIARE IMOBIL

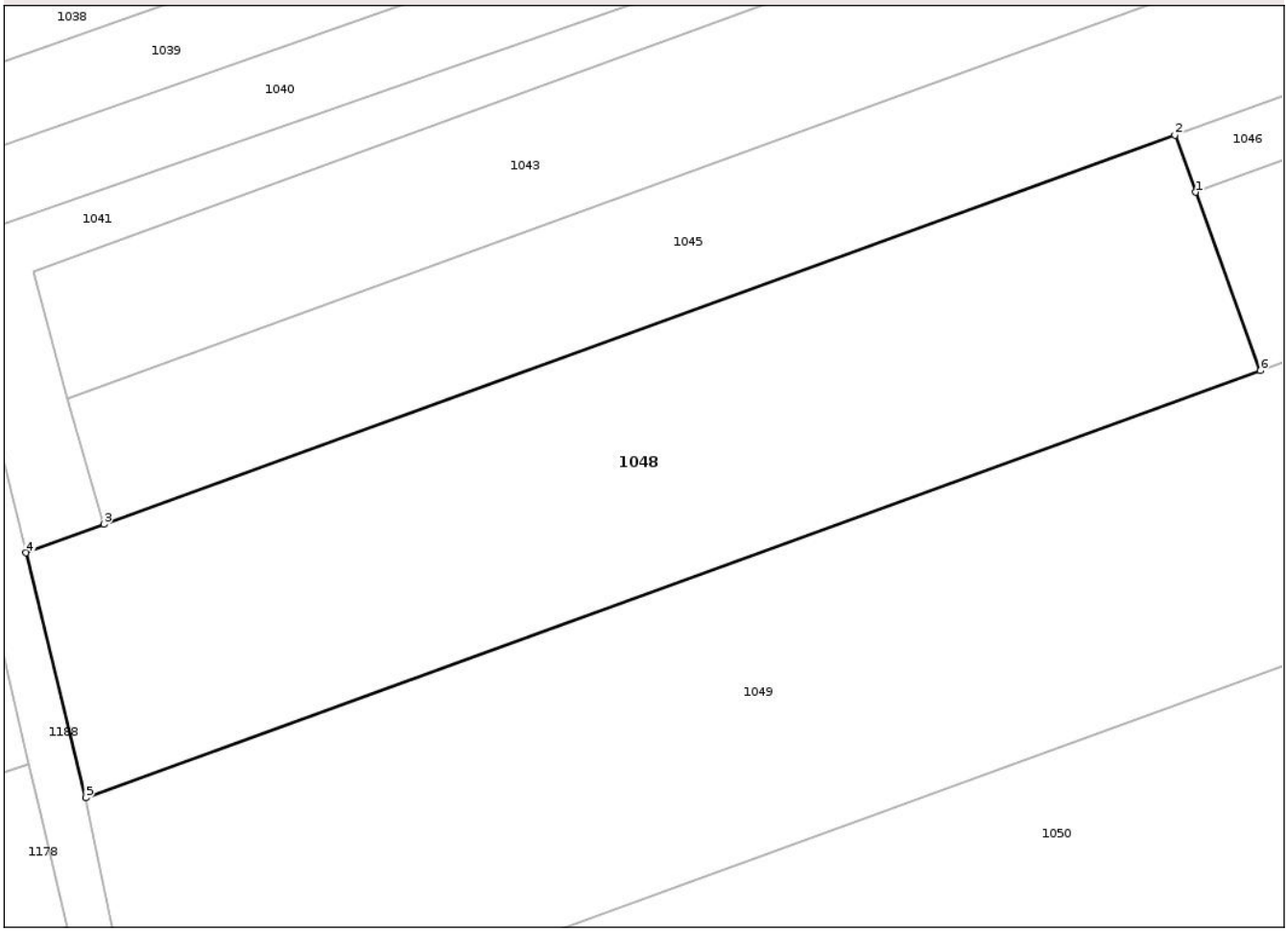

Date referitoare la teren

Crt	Categorie folosință	Intra vilan	Suprafaţa (mp)	Tarla	Parcelă	Nr. topo	Observaţii / Referinţe
1	arabil	NU	1.344	-	-	-	

Lungime Segmente
1) Valorile lungimilor segmentelor sunt obţinute din proiecţie în plan.

Punct început	X / Y	Punct sfârşit	X / Y	Lungime segment (** (m)
1	450.649,294 413.640,682	2	450.647,929 413.644,442	4.0
2	450.647,929 413.644,442	3	450.577,336 413.618,81	75.103
3	450.577,336 413.618,81	4	450.572,189 413.616,941	5.475
4	450.572,189 413.616,941	5	450.576,128 413.600,818	16.598
5	450.576,128 413.600,818	6	450.653,561 413.628,933	82.379

Document care conține date cu caracter personal, protejat de prevederile Regulamentului (UE) nr. 679/2016 și Legii 190/2018

Punct început	X / Y	Punct sfârşit	X / Y	Lungime segment (** (m)
6	450.653,561 413.628,933	1	450.649,294 413.640,682	12.5

** Lungimile segmentelor sunt determinate în planul de proiecţie Stereo 70 şi sunt rotunjite la 1 milimetru.
*** Distanţa dintre puncte este formată din segmente cumulate ce sunt mai mici decât valoarea 1 milimetru.

Document care conține date cu caracter personal, protejat de prevederile Regulamentului (UE) nr. 679/2016 și Legii 190/2018

DATE DESPRE IMOBILUL NR. 1049

Oficiul de Cadastru şi Publicitate Imobiliară VALCEA
Biroul de Cadastru şi Publicitate Imobiliară Ramnicu Valcea

A. Partea I. Descrierea imobilului

TEREN Necunoscut

Adresa: Loc. Jiblea Noua, Str Anton Pann, Nr. 256, Jud. Valcea

Nr. Crt	Nr cadastral Nr. topografic	Suprafaţa* (mp)	Observaţii / Referinţe
A1		4.275	Sector cadastral:65 Teren neimprejmuit;

B. Partea II. Proprietari şi acte

Inscrieri privitoare la dreptul de proprietate şi alte drepturi reale		Referinţe
/		
Act Administrativ nr. 1143/52876, din 20/03/2000 emis de CJSDPAT VALCEA (titlu de proprietate);		
B1	Intabulare, drept de PROPRIETATE, dobandit prin Lege, cota actuala 1/1	A1
	1) **MATEI ELENA-SILVIA** 2) **PROTESI ION** 3) **PROTESI LAZAR** DEFUNCT:Da 4) **DINCA GHEORGHITA** DEFUNCT:Da 5) **PROTEASA MARIN** DEFUNCT:Da 6) **DRAGAN MARIA**	

C. Partea III. SARCINI .

Inscrieri privind dezmembramintele dreptului de proprietate, drepturi reale de garanţie şi sarcini	Referinţe
NU SUNT	

Document care conține date cu caracter personal, protejat de prevederile Regulamentului (UE) nr. 679/2016 și Legii 190/2018

Anexa Nr. 1 La Partea I

Teren

Nr cadastral	Suprafaţa (mp)*	Observaţii / Referinţe
	4.275	

* Suprafaţa este determinată in planul de proiecţie Stereo 70.

DETALII LINIARE IMOBIL

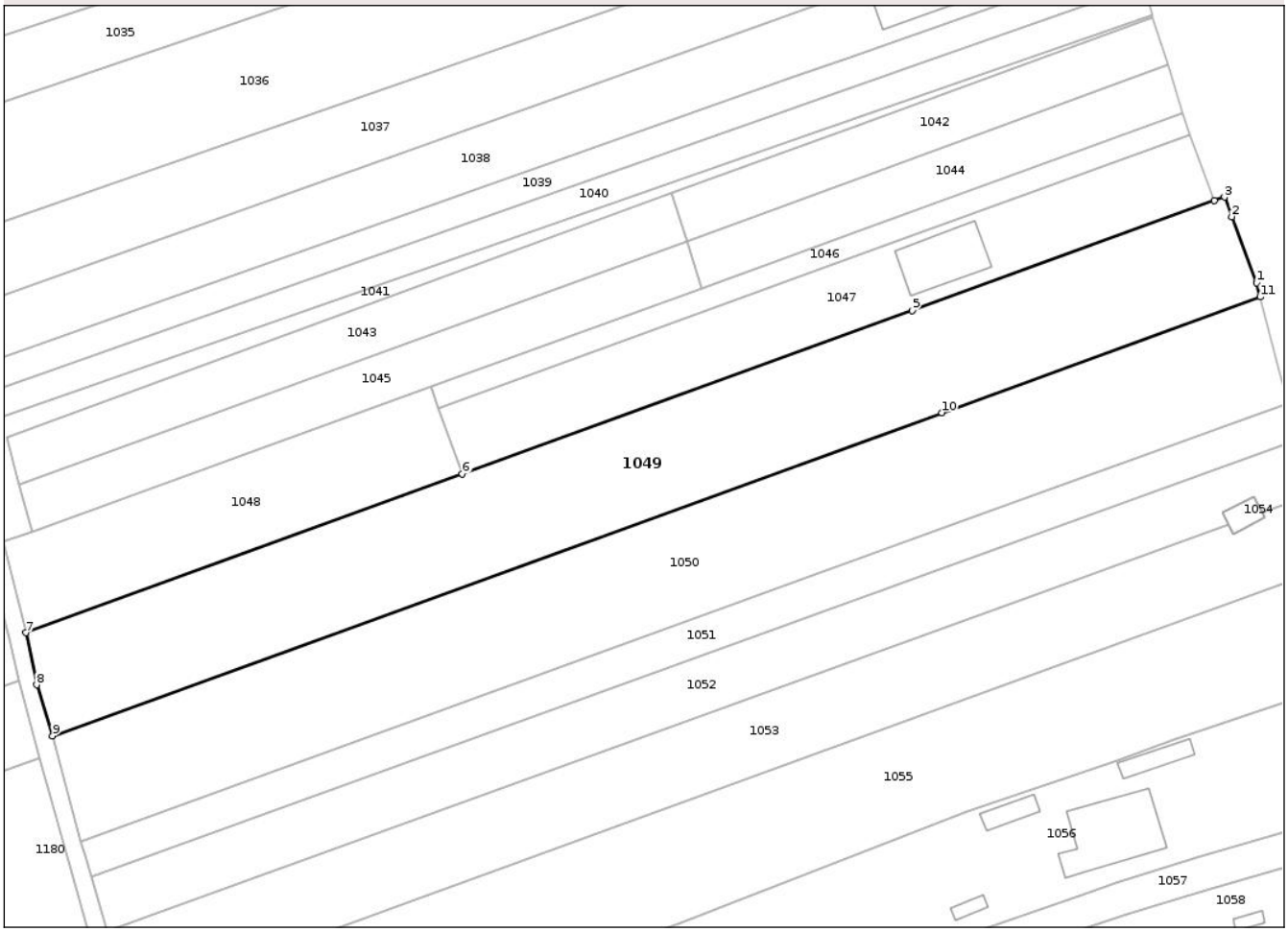

Date referitoare la teren

Crt	Categorie folosință	Intra vilan	Suprafaţa (mp)	Tarla	Parcelă	Nr. topo	Observaţii / Referinţe
1	arabil	DA	1.122	71	2467/26	-	
2	arabil	NU	3.153	71	2467/26	-	

Lungime Segmente

1) Valorile lungimilor segmentelor sunt obţinute din proiecţie în plan.

Punct început	X / Y	Punct sfârşit	X / Y	Lungime segment (** (m)
1	450.794,499 413.662,859	2	450.790,09 413.674,56	12.504
2	450.790,09 413.674,56	3	450.788,781 413.678,031	3.709
3	450.788,781 413.678,031	4	450.786,983 413.677,378	1.913
4	450.786,983 413.677,378	5	450.733,387 413.657,919	57.019

Document care conține date cu caracter personal, protejat de prevederile Regulamentului (UE) nr. 679/2016 și Legii 190/2018

Punct început	X / Y	Punct sfârşit	X / Y	Lungime segment (** (m)
5	450.733,387 413.657,919	6	450.653,561 413.628,933	84.926
6	450.653,561 413.628,933	7	450.576,128 413.600,818	82.379
7	450.576,128 413.600,818	8	450.578,014 413.591,587	9.421
8	450.578,014 413.591,587	9	450.580,827 413.582,552	9.462
9	450.580,827 413.582,552	10	450.738,65 413.639,828	167.895
10	450.738,65 413.639,828	11	450.795,145 413.660,33	60.1
11	450.795,145 413.660,33	1	450.794,499 413.662,859	2.61

** Lungimile segmentelor sunt determinate în planul de proiecţie Stereo 70 şi sunt rotunjite la 1 milimetru.
*** Distanţa dintre puncte este formată din segmente cumulate ce sunt mai mici decât valoarea 1 milimetru.

Document care conține date cu caracter personal, protejat de prevederile Regulamentului (UE) nr. 679/2016 și Legii 190/2018

DATE DESPRE IMOBILUL NR. 1050

Oficiul de Cadastru şi Publicitate Imobiliară VALCEA
Biroul de Cadastru şi Publicitate Imobiliară Ramnicu Valcea

A. Partea I. Descrierea imobilului

TEREN Necunoscut

Adresa: Loc. Jiblea Noua, Str Anton Pann, Nr. 258, Jud. Valcea

Nr. Crt	Nr cadastral Nr. topografic	Suprafaţa* (mp)	Observaţii / Referinţe
A1		4.408	Sector cadastral:65 Teren neimprejmuit;

B. Partea II. Proprietari şi acte

Inscrieri privitoare la dreptul de proprietate şi alte drepturi reale		Referinţe
/		
Act Administrativ nr. 203/50804, din 10/07/1995 emis de CJSDPAT VALCEA (titlu de proprietate);		
B1	Intabulare, drept de PROPRIETATE, dobandit prin Lege, cota actuala 1/1	A1
	1) **PLOSCARU ELENA** DEFUNCT:Da	

C. Partea III. SARCINI .

Inscrieri privind dezmembramintele dreptului de proprietate, drepturi reale de garanţie şi sarcini	Referinţe
NU SUNT	

Document care conține date cu caracter personal, protejat de prevederile Regulamentului (UE) nr. 679/2016 și Legii 190/2018

Anexa Nr. 1 La Partea I

Teren

Nr cadastral	Suprafaţa (mp)*	Observaţii / Referinţe
	4.408	

* Suprafaţa este determinată in planul de proiecţie Stereo 70.

DETALII LINIARE IMOBIL

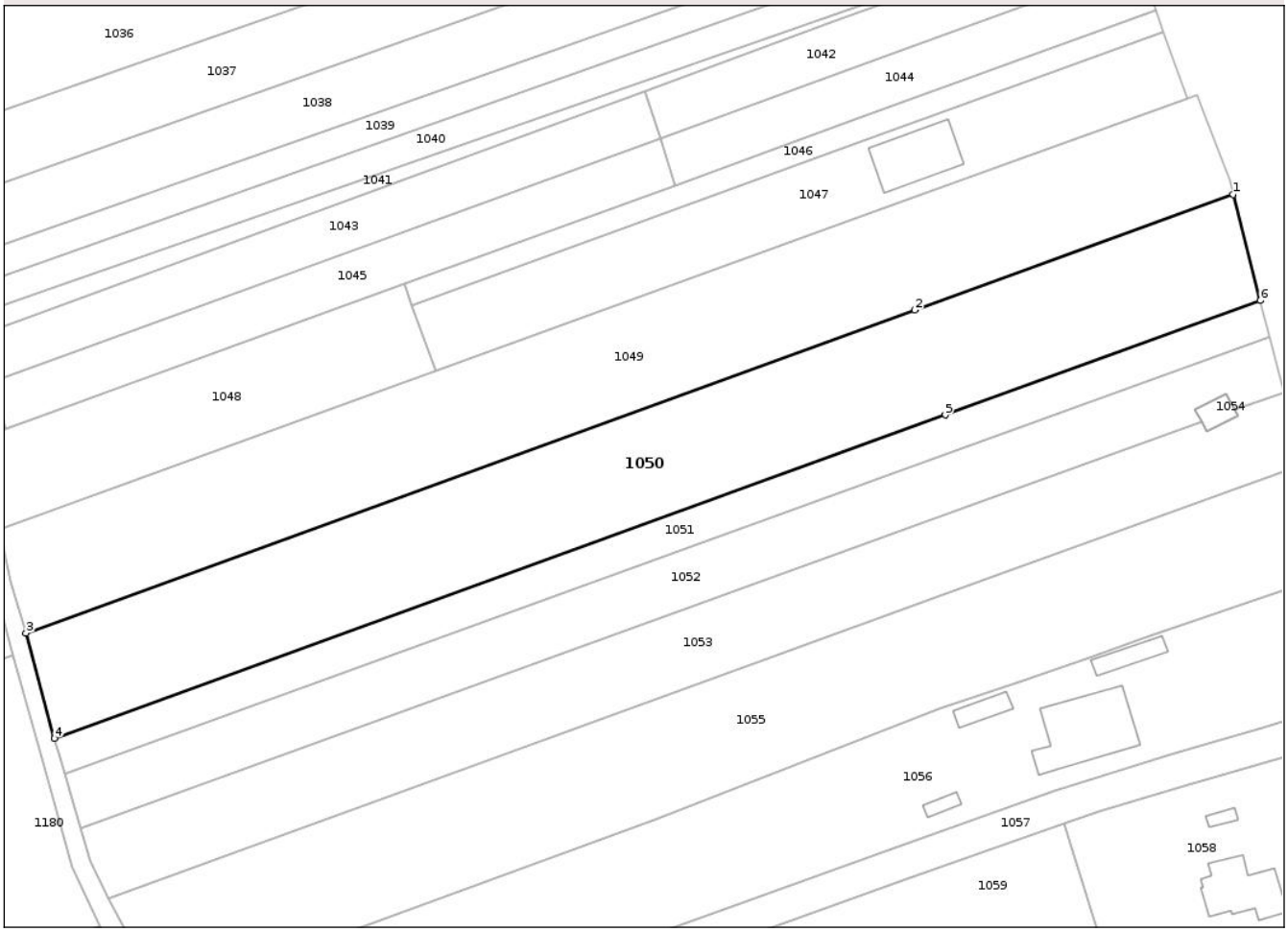

Date referitoare la teren

Crt	Categorie folosință	Intra vilan	Suprafaţa (mp)	Tarla	Parcelă	Nr. topo	Observaţii / Referinţe
1	arabil	DA	1.157	71	2467/28	-	
2	arabil	NU	3.251	71	2467/28	-	

Lungime Segmente
1) Valorile lungimilor segmentelor sunt obţinute din proiecţie în plan.

Punct început	X / Y	Punct sfârşit	X / Y	Lungime segment (** (m)
1	450.795,145 413.660,33	2	450.738,65 413.639,828	60.1
2	450.738,65 413.639,828	3	450.580,827 413.582,552	167.895
3	450.580,827 413.582,552	4	450.585,892 413.563,828	19.397
4	450.585,892 413.563,828	5	450.744,068 413.621,209	168.262

Document care conține date cu caracter personal, protejat de prevederile Regulamentului (UE) nr. 679/2016 și Legii 190/2018

Punct început	X / Y	Punct sfârşit	X / Y	Lungime segment (** (m)
5	450.744,068 413.621,209	6	450.799,962 413.641,485	59.458
6	450.799,962 413.641,485	1	450.795,145 413.660,33	19.451

** Lungimile segmentelor sunt determinate în planul de proiecţie Stereo 70 şi sunt rotunjite la 1 milimetru.
*** Distanţa dintre puncte este formată din segmente cumulate ce sunt mai mici decât valoarea 1 milimetru.

Document care conține date cu caracter personal, protejat de prevederile Regulamentului (UE) nr. 679/2016 și Legii 190/2018

DATE DESPRE IMOBILUL NR. 1051

Oficiul de Cadastru şi Publicitate Imobiliară VALCEA
Biroul de Cadastru şi Publicitate Imobiliară Ramnicu Valcea

A. Partea I. Descrierea imobilului

TEREN Necunoscut

Adresa: Loc. Jiblea Noua, Jud. Valcea, PUNCTUL "MOVILA CANTON"

Nr. Crt	Nr cadastral Nr. topografic	Suprafaţa* (mp)	Observaţii / Referinţe
A1		1.500	Sector cadastral:65 Teren neimprejmuit; IMOBILUL ARE O SUPRAFATA TOTALA DE 6750 MP DIN CARE 2250 MP AU FOST VANDUTI SI DIFERENTA DE 3000 MP SE REGASESTE LA ID 1053

B. Partea II. Proprietari şi acte

Inscrieri privitoare la dreptul de proprietate şi alte drepturi reale		Referinţe
/		
Act Administrativ nr. 1388/46575, din 19/12/2002 emis de CJSDPAT VALCEA (titlu de proprietate);		
B1	Intabulare, drept de PROPRIETATE, dobandit prin Lege, cota actuala 1/1	A1
	1) **FIRA GHEORGHE** DEFUNCT:Da 2) **FIRA NICOLAE** 3) **BERBECARU ELENA** 4) **MANDA C MARIA** 5) **GUTOIU VASILE** 6) **DUMITRESCU MARIA** 7) **GUTOIU ION**	

C. Partea III. SARCINI .

Inscrieri privind dezmembramintele dreptului de proprietate, drepturi reale de garanţie şi sarcini	Referinţe
NU SUNT	

Document care conține date cu caracter personal, protejat de prevederile Regulamentului (UE) nr. 679/2016 și Legii 190/2018

Anexa Nr. 1 La Partea I

Teren

Nr cadastral	Suprafaţa (mp)*	Observaţii / Referinţe
	1.500	IMOBILUL ARE O SUPRAFATA TOTALA DE 6750 MP DIN CARE 2250 MP AU FOST VANDUTI SI DIFERENTA DE 3000 MP SE REGASESTE LA ID 1053

* Suprafaţa este determinată in planul de proiecţie Stereo 70.

DETALII LINIARE IMOBIL

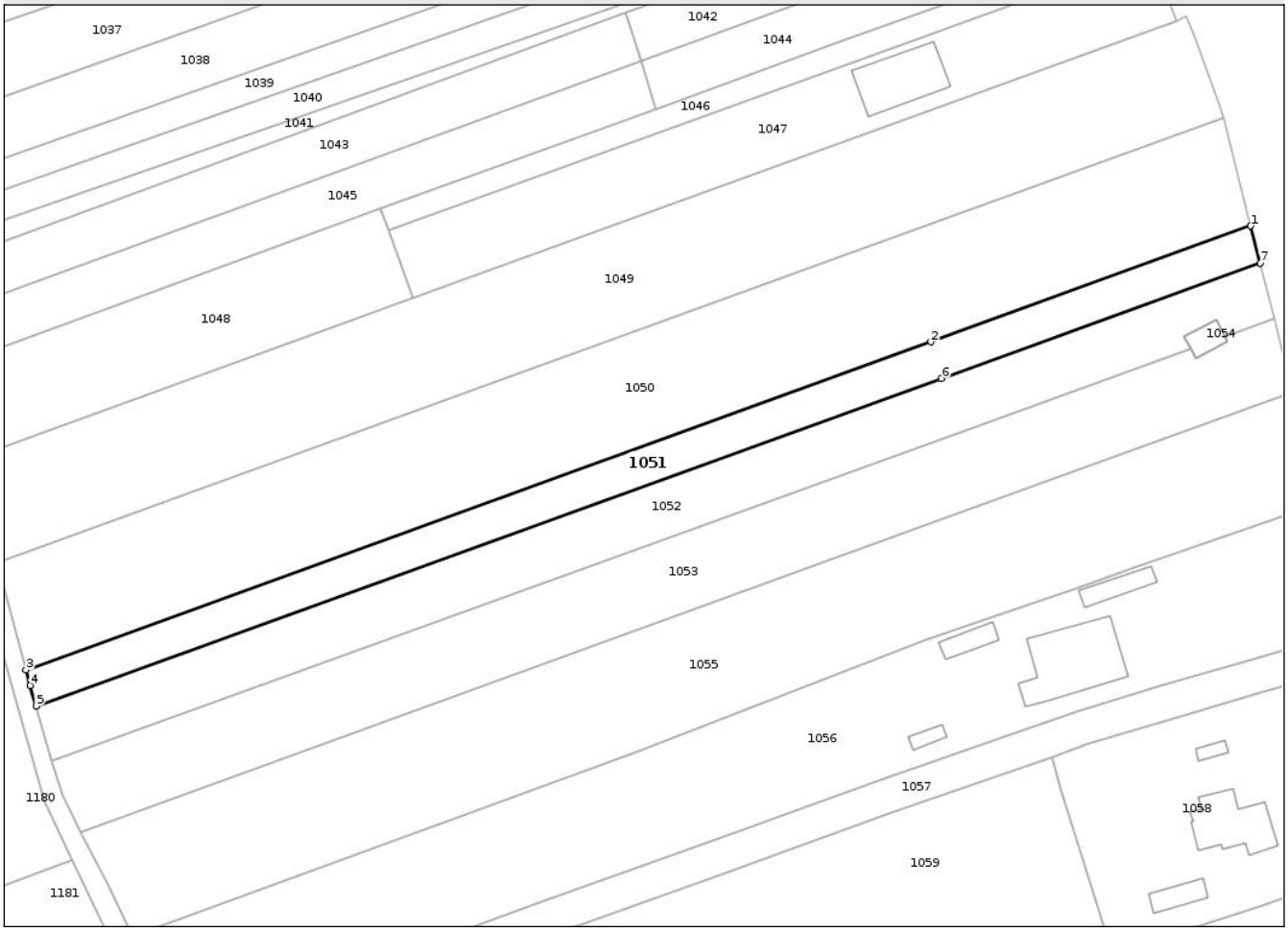

Date referitoare la teren

Crt	Categorie folosință	Intra vilan	Suprafaţa (mp)	Tarla	Parcelă	Nr. topo	Observaţii / Referinţe
1	arabil	DA	396	71	2467/29	-	
2	arabil	NU	1.104	71	2467/29	-	

Lungime Segmente
1) Valorile lungimilor segmentelor sunt obţinute din proiecţie în plan.

Punct început	X / Y	Punct sfârşit	X / Y	Lungime segment (** (m)
1	450.799,962 413.641,485	2	450.744,068 413.621,209	59.458
2	450.744,068 413.621,209	3	450.585,892 413.563,828	168.262
3	450.585,892 413.563,828	4	450.586,612 413.561,166	2.758
4	450.586,612 413.561,166	5	450.587,667 413.557,569	3.749

Document care conține date cu caracter personal, protejat de prevederile Regulamentului (UE) nr. 679/2016 și Legii 190/2018

Punct început	X / Y	Punct sfârşit	X / Y	Lungime segment (** (m)
5	450.587,667 413.557,569	6	450.745,923 413.614,832	168.298
6	450.745,923 413.614,832	7	450.801,632 413.634,951	59.231
7	450.801,632 413.634,951	1	450.799,962 413.641,485	6.744

** Lungimile segmentelor sunt determinate în planul de proiecţie Stereo 70 şi sunt rotunjite la 1 milimetru.
*** Distanţa dintre puncte este formată din segmente cumulate ce sunt mai mici decât valoarea 1 milimetru.

Document care conține date cu caracter personal, protejat de prevederile Regulamentului (UE) nr. 679/2016 și Legii 190/2018

DATE DESPRE IMOBILUL NR. 1052

Oficiul de Cadastru şi Publicitate Imobiliară VALCEA
Biroul de Cadastru şi Publicitate Imobiliară Ramnicu Valcea

A. Partea I. Descrierea imobilului

Nr. CF vechi:104
Nr. cadastral vechi:162

TEREN Necunoscut

Adresa: Loc. Jiblea Noua, Jud. Valcea, PUNCTUL "MOVILA-CANTON"

Nr. Crt	Nr cadastral Nr. topografic	Suprafaţa* (mp)	Observaţii / Referinţe
A1	36836	2.250	Sector cadastral:65 Teren neimprejmuit;

B. Partea II. Proprietari şi acte

Inscrieri privitoare la dreptul de proprietate şi alte drepturi reale		Referinţe
218 / 16/04/1999		
Act Notarial nr. 295, din 08/04/1999 emis de NP Tatu Ion (contract de vanzare-cumparare);		
B1	Intabulare, drept de PROPRIETATE, dobandit prin Conventie, cota actuala 1/1	A1
	1) **HOINOIU GHEORGHE**	

C. Partea III. SARCINI .

Inscrieri privind dezmembramintele dreptului de proprietate, drepturi reale de garanţie şi sarcini	Referinţe
NU SUNT	

Document care conține date cu caracter personal, protejat de prevederile Regulamentului (UE) nr. 679/2016 și Legii 190/2018

Anexa Nr. 1 La Partea I

Teren

Nr cadastral	Suprafaţa (mp)*	Observaţii / Referinţe
36836	2.250	

* Suprafaţa este determinată in planul de proiecţie Stereo 70.

DETALII LINIARE IMOBIL

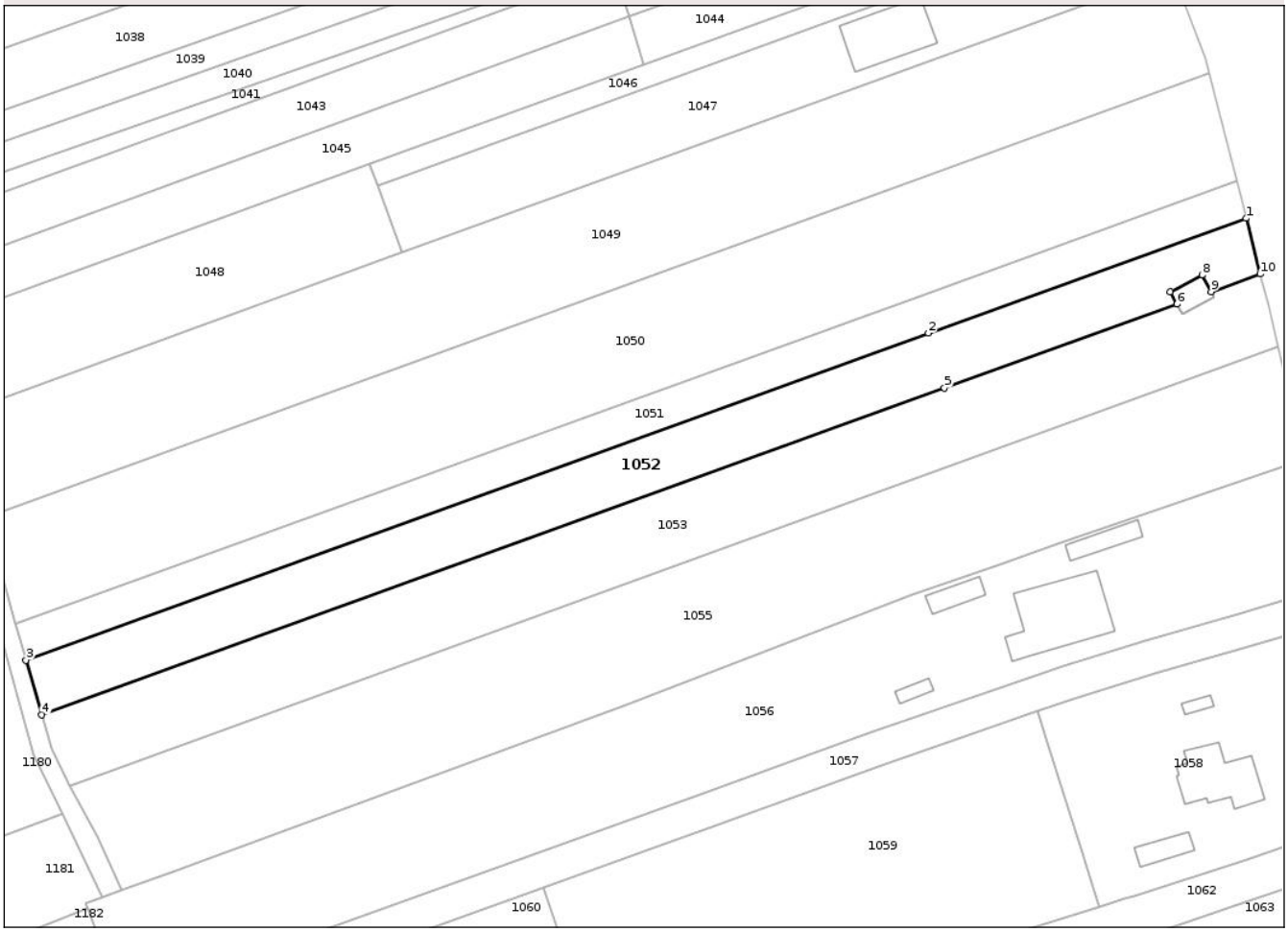

Date referitoare la teren

Crt	Categorie folosință	Intra vilan	Suprafaţa (mp)	Tarla	Parcelă	Nr. topo	Observaţii / Referinţe
1	arabil	DA	573	71	2467/29	-	
2	arabil	NU	1.677	71	2467/29	-	

Lungime Segmente
1) Valorile lungimilor segmentelor sunt obţinute din proiecţie în plan.

Punct început	X / Y	Punct sfârşit	X / Y	Lungime segment (** (m)
1	450.801,632 413.634,951	2	450.745,923 413.614,832	59.231
2	450.745,923 413.614,832	3	450.587,667 413.557,569	168.298
3	450.587,667 413.557,569	4	450.590,466 413.548,018	9.952
4	450.590,466 413.548,018	5	450.748,722 413.605,211	168.273

Document care conține date cu caracter personal, protejat de prevederile Regulamentului (UE) nr. 679/2016 și Legii 190/2018

Punct început	X / Y	Punct sfârşit	X / Y	Lungime segment (** (m)
5	450.748,722 413.605,211	6	450.789,513 413.619,942	43.369
6	450.789,513 413.619,942	7	450.788,376 413.622,078	2.419
7	450.788,376 413.622,078	8	450.793,928 413.625,033	6.289
8	450.793,928 413.625,033	9	450.795,489 413.622,101	3.322
9	450.795,489 413.622,101	10	450.804,12 413.625,218	9.176
10	450.804,12 413.625,218	1	450.801,632 413.634,951	10.046

** Lungimile segmentelor sunt determinate în planul de proiecţie Stereo 70 şi sunt rotunjite la 1 milimetru.
*** Distanţa dintre puncte este formată din segmente cumulate ce sunt mai mici decât valoarea 1 milimetru.

Document care conține date cu caracter personal, protejat de prevederile Regulamentului (UE) nr. 679/2016 și Legii 190/2018

DATE DESPRE IMOBILUL NR. 1053

Oficiul de Cadastru şi Publicitate Imobiliară VALCEA
Biroul de Cadastru şi Publicitate Imobiliară Ramnicu Valcea

A. Partea I. Descrierea imobilului

TEREN Necunoscut

Adresa: Loc. Jiblea Noua, Jud. Valcea, PUNCTUL "MOVILA CANTON"

Nr. Crt	Nr cadastral Nr. topografic	Suprafaţa* (mp)	Observaţii / Referinţe
A1		3.000	Sector cadastral:65 Teren neimprejmuit; IMOBILUL ARE O SUPRAFATA TOTALA DE 6750 MP DIN CARE 2250 MP AU FOST VANDUTI SI DIFERENTA DE 1500 MP SE REGASESTE LA ID 1051

B. Partea II. Proprietari şi acte

Inscrieri privitoare la dreptul de proprietate şi alte drepturi reale		Referinţe
/		
Act Administrativ nr. 1388/46575, din 19/12/2002 emis de CJSDPAT VALCEA (titlu de proprietate);		
B1	Intabulare, drept de PROPRIETATE, dobandit prin Lege, cota actuala 1/1	A1
	1) **FIRA GHEORGHE** DEFUNCT:Da 2) **FIRA NICOLAE** 3) **BERBECARU ELENA** 4) **DUMITRESCU MARIA** 5) **MANDA C MARIA** 6) **GUTOIU VASILE** 7) **GUTOIU ION**	

C. Partea III. SARCINI .

Inscrieri privind dezmembramintele dreptului de proprietate, drepturi reale de garanţie şi sarcini	Referinţe
NU SUNT	

Document care conține date cu caracter personal, protejat de prevederile Regulamentului (UE) nr. 679/2016 și Legii 190/2018

Anexa Nr. 1 La Partea I

Teren

Nr cadastral	Suprafaţa (mp)*	Observaţii / Referinţe
	3.000	IMOBILUL ARE O SUPRAFATA TOTALA DE 6750 MP DIN CARE 2250 MP AU FOST VANDUTI SI DIFERENTA DE 1500 MP SE REGASESTE LA ID 1051

* Suprafaţa este determinată in planul de proiecţie Stereo 70.

DETALII LINIARE IMOBIL

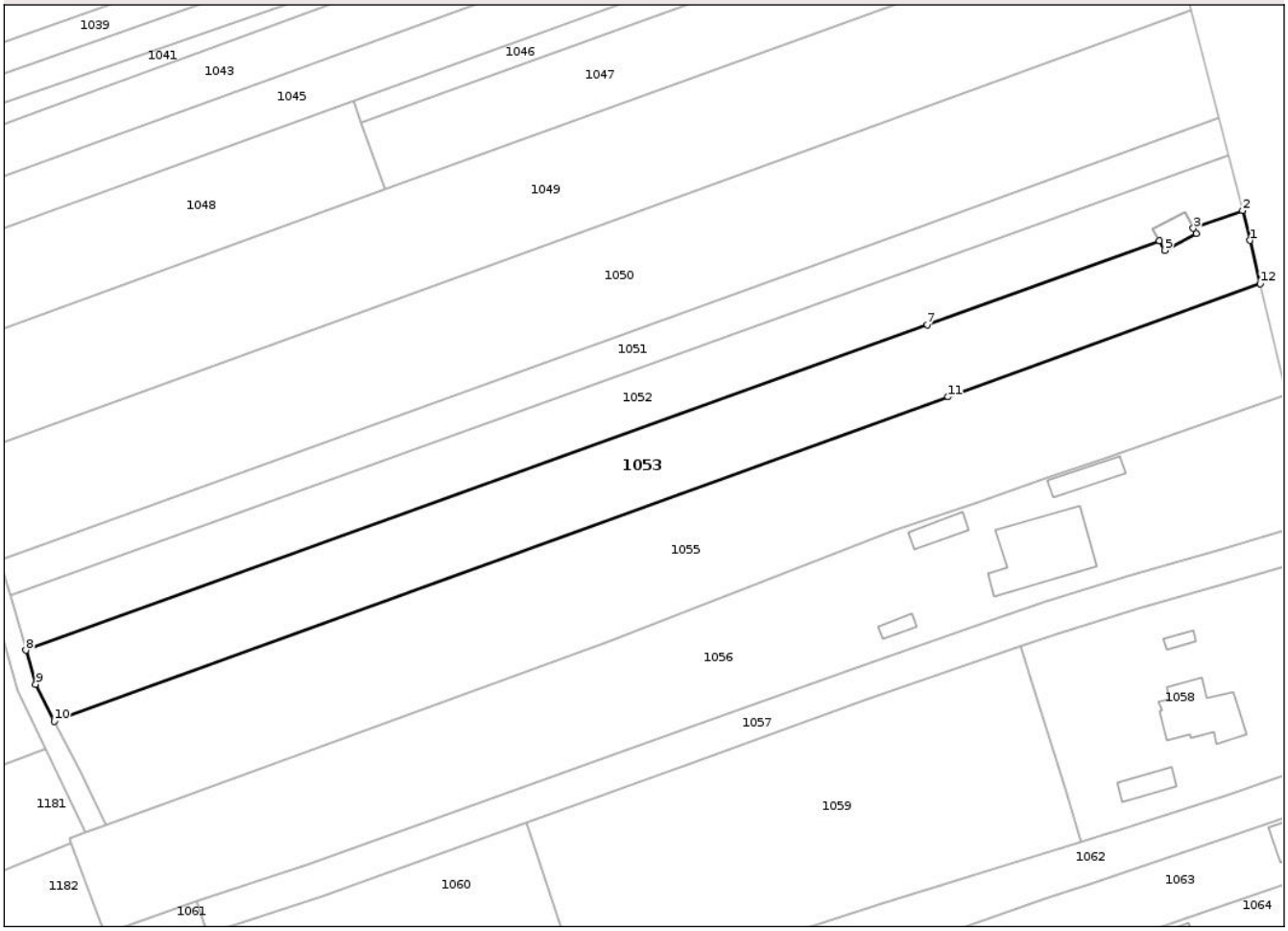

Date referitoare la teren

Crt	Categorie folosință	Intra vilan	Suprafaţa (mp)	Tarla	Parcelă	Nr. topo	Observaţii / Referinţe
1	arabil	DA	763	71	2467/29	-	
2	arabil	NU	2.237	71	2467/29	-	

Lungime Segmente
1) Valorile lungimilor segmentelor sunt obţinute din proiecţie în plan.

Punct început	X / Y	Punct sfârşit	X / Y	Lungime segment (** (m)
1	450.805,459 413.619,977	2	450.804,12 413.625,218	5.409
2	450.804,12 413.625,218	3	450.795,489 413.622,101	9.176
3	450.795,489 413.622,101	4	450.795,976 413.621,185	1.037
4	450.795,976 413.621,185	5	450.790,424 413.618,23	6.289

Document care conține date cu caracter personal, protejat de prevederile Regulamentului (UE) nr. 679/2016 și Legii 190/2018

Punct început	X / Y	Punct sfârşit	X / Y	Lungime segment (** (m)
5	450.790,424 413.618,23	6	450.789,513 413.619,942	1.94
6	450.789,513 413.619,942	7	450.748,722 413.605,211	43.369
7	450.748,722 413.605,211	8	450.590,466 413.548,018	168.273
8	450.590,466 413.548,018	9	450.592,218 413.542,043	6.227
9	450.592,218 413.542,043	10	450.595,448 413.535,539	7.262
10	450.595,448 413.535,539	11	450.752,421 413.592,498	166.987
11	450.752,421 413.592,498	12	450.807,234 413.612,387	58.31
12	450.807,234 413.612,387	1	450.805,459 413.619,977	7.795

** Lungimile segmentelor sunt determinate în planul de proiecţie Stereo 70 şi sunt rotunjite la 1 milimetru.
*** Distanţa dintre puncte este formată din segmente cumulate ce sunt mai mici decât valoarea 1 milimetru.

Document care conține date cu caracter personal, protejat de prevederile Regulamentului (UE) nr. 679/2016 și Legii 190/2018

DATE DESPRE IMOBILUL NR. 1054

Oficiul de Cadastru şi Publicitate Imobiliară VALCEA
Biroul de Cadastru şi Publicitate Imobiliară Ramnicu Valcea

A. Partea I. Descrierea imobilului

TEREN Intravilan

Adresa: Loc. Jiblea Noua, Jud. Valcea

Nr. Crt	Nr cadastral Nr. topografic	Suprafaţa* (mp)	Observaţii / Referinţe
A1		27	Sector cadastral:65 Teren neimprejmuit;

Construcţii

Crt	Nr cadastral Nr. topografic	Adresa	Observaţii / Referinţe
A1.1		Loc. Jiblea Noua, Jud. Valcea	Nr. niveluri:1; S. construita la sol:27 mp; S. construita desfasurata:27 mp; STALP DE INALTA TENSIUNE

B. Partea II. Proprietari şi acte

Inscrieri privitoare la dreptul de proprietate şi alte drepturi reale		Referinţe
/		
Act Normativ nr. 1705, din 29/11/2006 emis de GUVERNUL ROMANIEI (lege);		
B1	Intabulare, drept de PROPRIETATE, dobandit prin Lege, cota actuala 1/1	A1, A1.1
	1) **STATUL ROMAN**, CIF:13633330	
Act Normativ nr. 123, din 10/07/2012 emis de PARLAMENTUL ROMANIEI (lege);		
B2	Intabulare, drept de ADMINISTRARE, dobandit prin Lege, cota actuala 1/1	A1.1
	1) **CNTEE TRANSELECTRICA SA**, CIF:13328043	

C. Partea III. SARCINI .

Inscrieri privind dezmembramintele dreptului de proprietate, drepturi reale de garanţie şi sarcini	Referinţe
NU SUNT	

Document care conține date cu caracter personal, protejat de prevederile Regulamentului (UE) nr. 679/2016 și Legii 190/2018

Anexa Nr. 1 La Partea I

Teren

Nr cadastral	Suprafaţa (mp)*	Observaţii / Referinţe
	27	

* Suprafaţa este determinată in planul de proiecţie Stereo 70.

DETALII LINIARE IMOBIL

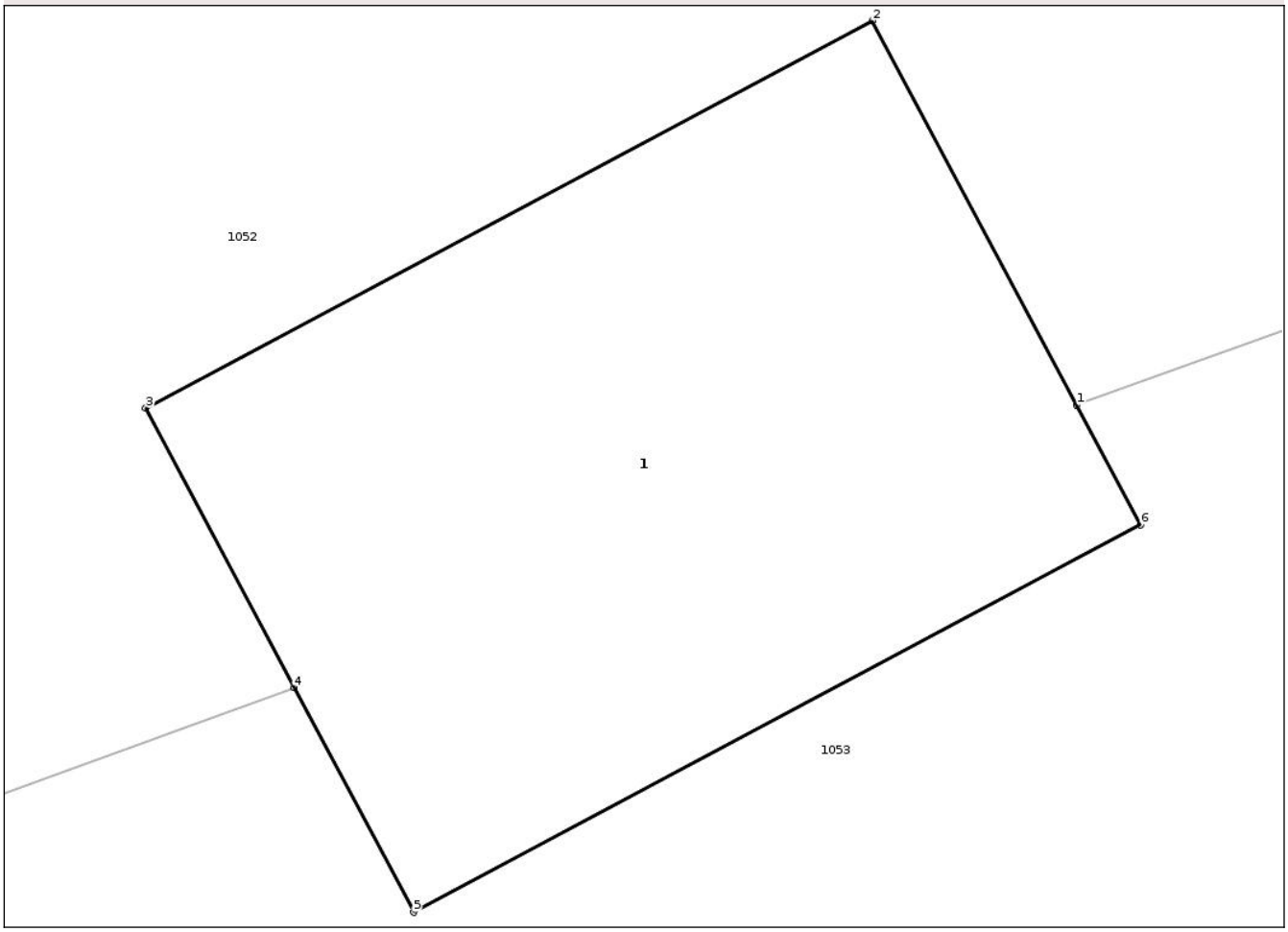

Date referitoare la teren

Crt	Categorie folosință	Intra vilan	Suprafaţa (mp)	Tarla	Parcelă	Nr. topo	Observaţii / Referinţe
1	curti constructii	DA	27	-	-	-	

Date referitoare la construcţii

Crt	Număr	Destinaţie construcţie	Supraf. (mp)	Situaţie juridică	Observaţii / Referinţe
A1.1		constructii industriale si edilitare	27	Cu acte	Nr. niveluri:1; S. construita la sol:27 mp; S. construita desfasurata:27 mp; STALP DE INALTA TENSIUNE

Lungime Segmente
1) Valorile lungimilor segmentelor sunt obţinute din proiecţie în plan.

Punct început	X / Y	Punct sfârşit	X / Y	Lungime segment (** (m)
1	450.795,489 413.622,101	2	450.793,928 413.625,033	3.322
2	450.793,928 413.625,033	3	450.788,376 413.622,078	6.289
3	450.788,376 413.622,078	4	450.789,513 413.619,942	2.419

Document care conține date cu caracter personal, protejat de prevederile Regulamentului (UE) nr. 679/2016 și Legii 190/2018

Punct început	X / Y	Punct sfârşit	X / Y	Lungime segment (** (m)
4	450.789,513 413.619,942	5	450.790,424 413.618,23	1.94
5	450.790,424 413.618,23	6	450.795,976 413.621,185	6.289
6	450.795,976 413.621,185	1	450.795,489 413.622,101	1.037

** Lungimile segmentelor sunt determinate în planul de proiecţie Stereo 70 şi sunt rotunjite la 1 milimetru.
*** Distanţa dintre puncte este formată din segmente cumulate ce sunt mai mici decât valoarea 1 milimetru.

Document care conține date cu caracter personal, protejat de prevederile Regulamentului (UE) nr. 679/2016 și Legii 190/2018

DATE DESPRE IMOBILUL NR. 1055

Oficiul de Cadastru şi Publicitate Imobiliară VALCEA
Biroul de Cadastru şi Publicitate Imobiliară Ramnicu Valcea

A. Partea I. Descrierea imobilului

TEREN Necunoscut

Adresa: Loc. Jiblea Noua, Jud. Valcea, PUNCTUL "MOVILA CANTON"

Nr. Crt	Nr cadastral Nr. topografic	Suprafaţa* (mp)	Observaţii / Referinţe
A1		4.388	Sector cadastral:65 Teren neimprejmuit;

B. Partea II. Proprietari şi acte

Inscrieri privitoare la dreptul de proprietate şi alte drepturi reale		Referinţe
/		
Act Notarial nr. 42, din 04/03/2019 emis de BIN CONSTANTINESCU ANA LOREDANA (certificat de mostenitor);		
B1	Intabulare, drept de PROPRIETATE, dobandit prin Succesiune, cota actuala 1/8	A1
	1) **FLOROIU MARIA**	
B2	Intabulare, drept de PROPRIETATE, dobandit prin Succesiune, cota actuala 1/8	A1
	1) **CIRJAN GHEORGHITA**	
B3	Intabulare, drept de PROPRIETATE, dobandit prin Succesiune, cota actuala 1/8	A1
	1) **STREIANU ADRIANA**	
B4	Intabulare, drept de PROPRIETATE, dobandit prin Succesiune, cota actuala 1/8	A1
	1) **DRAGULESCU IOANA**	
B5	Intabulare, drept de PROPRIETATE, dobandit prin Succesiune, cota actuala 1/8	A1
	1) **NICODIM ANA**	
B6	Intabulare, drept de PROPRIETATE, dobandit prin Succesiune, cota actuala 1/8	A1
	1) **TROCARU VALENTIN**	
B7	Intabulare, drept de PROPRIETATE, dobandit prin Succesiune, cota actuala 1/8	A1
	1) **DUICA ELISABETA**	
B8	Intabulare, drept de PROPRIETATE, dobandit prin Succesiune, cota actuala 1/8	A1
	1) **SIRBU ELENA**	

C. Partea III. SARCINI .

Inscrieri privind dezmembramintele dreptului de proprietate, drepturi reale de garanţie şi sarcini	Referinţe
NU SUNT	

Document care conține date cu caracter personal, protejat de prevederile Regulamentului (UE) nr. 679/2016 și Legii 190/2018

Anexa Nr. 1 La Partea I

Teren

Nr cadastral	Suprafaţa (mp)*	Observaţii / Referinţe
	4.388	

* Suprafaţa este determinată in planul de proiecţie Stereo 70.

DETALII LINIARE IMOBIL

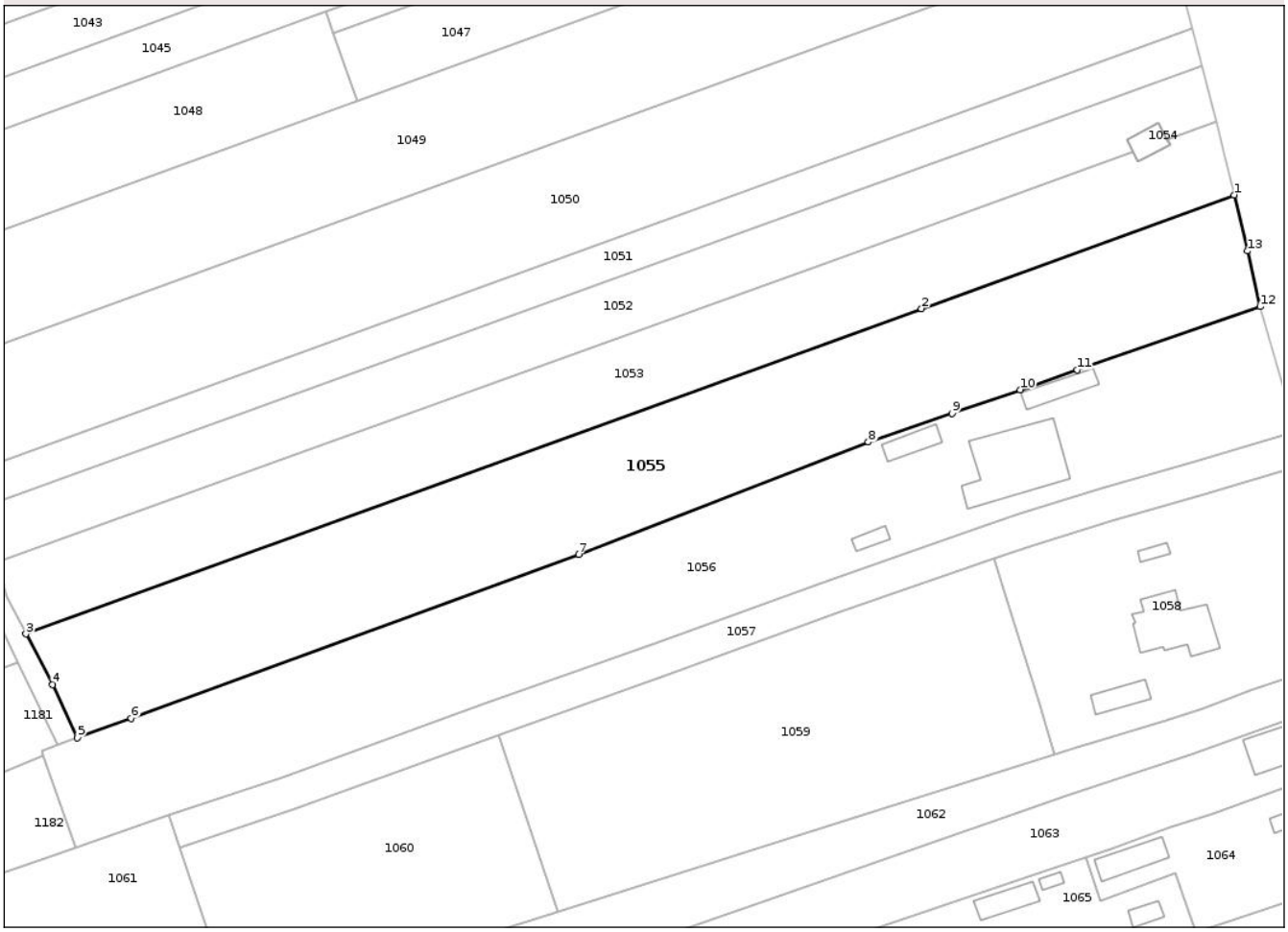

Date referitoare la teren

Crt	Categorie folosință	Intra vilan	Suprafaţa (mp)	Tarla	Parcelă	Nr. topo	Observaţii / Referinţe
1	arabil	DA	1.127	71	2467/30; 2467/32	-	
2	arabil	NU	3.261	71	2467/30; 2467/32	-	

Lungime Segmente
1) Valorile lungimilor segmentelor sunt obţinute din proiecţie în plan.

Punct început	X / Y	Punct sfârşit	X / Y	Lungime segment (** (m)
1	450.807,234 413.612,387	2	450.752,421 413.592,498	58.31
2	450.752,421 413.592,498	3	450.595,448 413.535,539	166.987
3	450.595,448 413.535,539	4	450.600,152 413.526,659	10.049
4	450.600,152 413.526,659	5	450.604,49 413.517,334	10.284

Document care conține date cu caracter personal, protejat de prevederile Regulamentului (UE) nr. 679/2016 și Legii 190/2018

Punct început	X / Y	Punct sfârşit	X / Y	Lungime segment (** (m)
5	450.604,49 413.517,334	6	450.613,922 413.520,781	10.042
6	450.613,922 413.520,781	7	450.692,375 413.549,449	83.527
7	450.692,375 413.549,449	8	450.743,115 413.569,117	54.419
8	450.743,115 413.569,117	9	450.757,77 413.574,115	15.483
9	450.757,77 413.574,115	10	450.769,706 413.578,276	12.641
10	450.769,706 413.578,276	11	450.779,705 413.581,745	10.584
11	450.779,705 413.581,745	12	450.811,802 413.592,853	33.965
12	450.811,802 413.592,853	13	450.809,527 413.602,581	9.991
13	450.809,527 413.602,581	1	450.807,234 413.612,387	10.071

** Lungimile segmentelor sunt determinate în planul de proiecţie Stereo 70 şi sunt rotunjite la 1 milimetru.
*** Distanţa dintre puncte este formată din segmente cumulate ce sunt mai mici decât valoarea 1 milimetru.

Document care conține date cu caracter personal, protejat de prevederile Regulamentului (UE) nr. 679/2016 și Legii 190/2018

DATE DESPRE IMOBILUL NR. 1056

Oficiul de Cadastru şi Publicitate Imobiliară VALCEA
Biroul de Cadastru şi Publicitate Imobiliară Ramnicu Valcea

A. Partea I. Descrierea imobilului

Nr. CF vechi:1965
Nr. cadastral vechi:1588

TEREN Necunoscut

Adresa: Loc. Jiblea Noua, Str Anton Pann, Nr. 266, Jud. Valcea

Nr. Crt	Nr cadastral Nr. topografic	Suprafaţa* (mp)	Observaţii / Referinţe
A1	37700	4.475	Sector cadastral:65 Teren neimprejmuit;

Construcţii

Crt	Nr cadastral Nr. topografic	Adresa	Observaţii / Referinţe
A1.1	37700-C1	Loc. Jiblea Noua, Str Anton Pann, Nr. 266, Jud. Valcea	Nr. niveluri:3; S. construita la sol:185 mp; S. construita desfasurata:374 mp; LOCUINTA (D+P+1E) EDIFICATA IN ANUL 2007, EXTINSA IN ANUL 2020
A1.2	37700-C2	Loc. Jiblea Noua, Str Anton Pann, Nr. 266, Jud. Valcea	Nr. niveluri:1; S. construita la sol:41 mp; S. construita desfasurata:41 mp; FOISOR EDIFICAT IN ANUL 2020
A1.3	37700-C3	Loc. Jiblea Noua, Str Anton Pann, Nr. 266, Jud. Valcea	Nr. niveluri:1; S. construita la sol:33 mp; S. construita desfasurata:33 mp; MAGAZIE EDIFICATA IN ANUL 2007
A1.4	37700-C4	Loc. Jiblea Noua, Str Anton Pann, Nr. 266, Jud. Valcea	Nr. niveluri:1; S. construita la sol:15 mp; S. construita desfasurata:15 mp; PATUL EDIFICAT IN ANUL 2007

B. Partea II. Proprietari şi acte

Inscrieri privitoare la dreptul de proprietate şi alte drepturi reale		Referinţe
38039 / 22/10/2007		
Act Notarial nr. 1484, din 15/10/2007 emis de NP Gresoiu Dumitru (contract de vanzare-cumparare);		
B1	Intabulare, drept de PROPRIETATE, dobandit prin Conventie, cota actuala 1/1	A1
	1) **SANDU NICOLAE** 2) **SANDU ANA**	
/		
Act Administrativ nr. 16250, din 30/09/2025 emis de PRIMARIA ORASULUI CALIMANESTI (adeverinta);		
B2	Intabulare, drept de PROPRIETATE, dobandit prin Construire, cota actuala 1/1	A1.1, A1.2, A1.3, A1.4
	1) **SANDU NICOLAE** 2) **SANDU ANA**	

C. Partea III. SARCINI .

Inscrieri privind dezmembramintele dreptului de proprietate, drepturi reale de garanţie şi sarcini	Referinţe
NU SUNT	

Document care conține date cu caracter personal, protejat de prevederile Regulamentului (UE) nr. 679/2016 și Legii 190/2018

Anexa Nr. 1 La Partea I

Teren

Nr cadastral	Suprafaţa (mp)*	Observaţii / Referinţe
37700	4.475	

* Suprafaţa este determinată in planul de proiecţie Stereo 70.

DETALII LINIARE IMOBIL

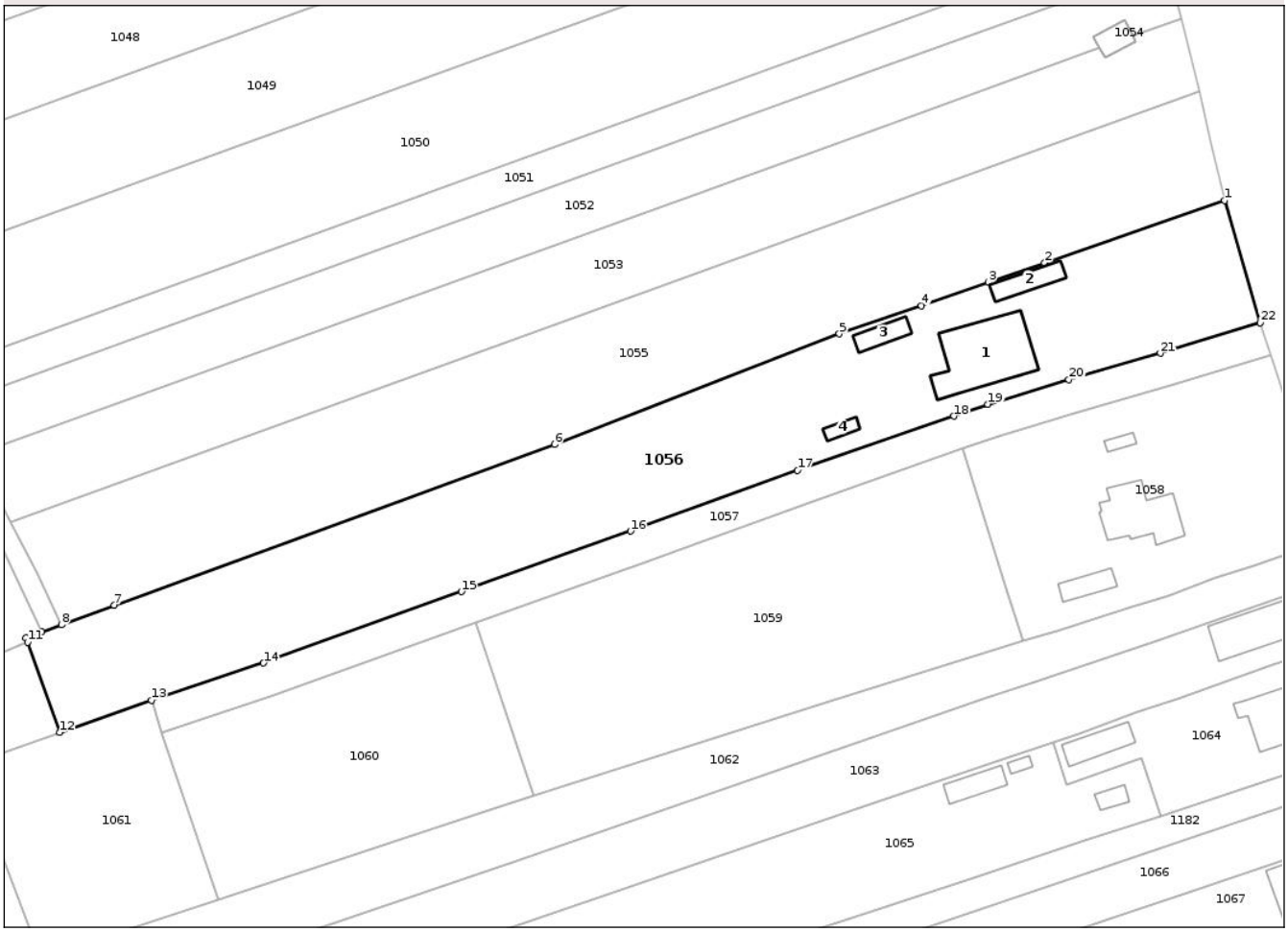

Date referitoare la teren

Crt	Categorie folosință	Intra vilan	Suprafaţa (mp)	Tarla	Parcelă	Nr. topo	Observaţii / Referinţe
1	curti constructii	DA	1.225	-	-	-	
2	arabil	NU	3.250	-	-	-	

Date referitoare la construcţii

Crt	Număr	Destinaţie construcţie	Supraf. (mp)	Situaţie juridică	Observaţii / Referinţe
A1.1	37700-C1	constructii de locuinte	185	Cu acte	Nr. niveluri:3; S. construita la sol:185 mp; S. construita desfasurata:374 mp; LOCUINTA (D+P+1E) EDIFICATA IN ANUL 2007, EXTINSA IN ANUL 2020
A1.2	37700-C2	constructii anexa	41	Cu acte	Nr. niveluri:1; S. construita la sol:41 mp; S. construita desfasurata:41 mp; FOISOR EDIFICAT IN ANUL 2020
A1.3	37700-C3	constructii anexa	33	Cu acte	Nr. niveluri:1; S. construita la sol:33 mp; S. construita desfasurata:33 mp; MAGAZIE EDIFICATA IN ANUL 2007
A1.4	37700-C4	constructii anexa	15	Cu acte	Nr. niveluri:1; S. construita la sol:15 mp; S. construita desfasurata:15 mp; PATUL EDIFICAT IN ANUL 2007

Document care conține date cu caracter personal, protejat de prevederile Regulamentului (UE) nr. 679/2016 și Legii 190/2018

Lungime Segmente
1) Valorile lungimilor segmentelor sunt obţinute din proiecţie în plan.

Punct început	X / Y	Punct sfârşit	X / Y	Lungime segment (** (m)
1	450.811,802 413.592,853	2	450.779,705 413.581,745	33.965
3	450.769,706 413.578,276	4	450.757,77 413.574,115	12.641
5	450.743,115 413.569,117	6	450.692,375 413.549,449	54.419
7	450.613,922 413.520,781	8	450.604,49 413.517,334	10.042
9	450.600,998 413.516,058	10	450.598,151 413.515,018	3.031
11	450.598,438 413.514,221	12	450.604,218 413.498,17	17.06
13	450.620,503 413.503,876	14	450.640,48 413.510,509	21.05
15	450.675,766 413.523,24	16	450.705,894 413.534,002	31.992
17	450.735,663 413.544,801	18	450.763,485 413.554,471	29.455
19	450.769,591 413.556,593	20	450.784,017 413.561,008	15.086
21	450.800,34 413.565,675	22	450.818,128 413.571,081	18.591

Punct început	X / Y	Punct sfârşit	X / Y	Lungime segment (** (m)
2	450.779,705 413.581,745	3	450.769,706 413.578,276	10.584
4	450.757,77 413.574,115	5	450.743,115 413.569,117	15.483
6	450.692,375 413.549,449	7	450.613,922 413.520,781	83.527
8	450.604,49 413.517,334	9	450.600,998 413.516,058	3.717
10	450.598,151 413.515,018	11	450.598,438 413.514,221	0.847
12	450.604,218 413.498,17	13	450.620,503 413.503,876	17.255
14	450.640,48 413.510,509	15	450.675,766 413.523,24	37.513
16	450.705,894 413.534,002	17	450.735,663 413.544,801	31.667
18	450.763,485 413.554,471	19	450.769,591 413.556,593	6.464
20	450.784,017 413.561,008	21	450.800,34 413.565,675	16.978
22	450.818,128 413.571,081	1	450.811,802 413.592,853	22.672

** Lungimile segmentelor sunt determinate în planul de proiecţie Stereo 70 şi sunt rotunjite la 1 milimetru.
*** Distanţa dintre puncte este formată din segmente cumulate ce sunt mai mici decât valoarea 1 milimetru.

Document care conține date cu caracter personal, protejat de prevederile Regulamentului (UE) nr. 679/2016 și Legii 190/2018

DATE DESPRE IMOBILUL NR. 1057

Oficiul de Cadastru şi Publicitate Imobiliară VALCEA
Biroul de Cadastru şi Publicitate Imobiliară Ramnicu Valcea

A. Partea I. Descrierea imobilului

TEREN Necunoscut

Adresa: Loc. Jiblea Noua, Str Anton Pann, Nr. 268, Jud. Valcea

Nr. Crt	Nr cadastral Nr. topografic	Suprafaţa* (mp)	Observaţii / Referinţe
A1	41822	1.253	Sector cadastral:65 Teren neimprejmuit;

B. Partea II. Proprietari şi acte

Inscrieri privitoare la dreptul de proprietate şi alte drepturi reale		Referinţe
70277 / 03/07/2025		
Act Administrativ nr. 914/28714, din 22/09/2000 emis de CJSDPAT VALCEA (titlu de proprietate);		
B1	Intabulare, drept de PROPRIETATE, dobandit prin Lege, cota actuala 1/3	A1
	1) **CONSTANTINESCU ELISABETA**	
81448 / 01/08/2025		
Act Notarial nr. 1479, din 30/07/2025 emis de NP Firan Rodica;		
B2	Intabulare, drept de PROPRIETATE, dobandit prin Conventie, cota actuala 1/3	A1
	1) **VEREŞ ELENA**	
81462 / 01/08/2025		
Act Notarial nr. 1480, din 30/07/2025 emis de Notar Public Firan Rodica (contract de donatie);		
B3	Intabulare, drept de PROPRIETATE, dobandit prin Conventie, cota actuala 1/3	A1
	1) **FUNIERU RADU-MIHAIL**	

C. Partea III. SARCINI

Inscrieri privind dezmembramintele dreptului de proprietate, drepturi reale de garanţie şi sarcini		Referinţe
99107 / 12/09/2025		
Actiune In Instanta nr. Incheiere nr.913, din 24/07/2025 emis de JUDECATORIA BREZOI in Dosar nr. 1254/198/2025 (act administrativ nr Adresa emisa in Dosar nr. 469/3/2025 din 10.09.2025, emis de BEJ GIGOI EMIL);		
C1	se noteaza urmarirea silita imobiliara pentru suma de 14251,68 lei+cheltuieli accesori , privind pe debitorul FUNIERU RADU-MIHAIL	A1
	1) **BRD - GROUPE SOCIETE GENERALE S.A**, CIF:361579	

Document care conține date cu caracter personal, protejat de prevederile Regulamentului (UE) nr. 679/2016 și Legii 190/2018

Anexa Nr. 1 La Partea I

Teren

Nr cadastral	Suprafaţa (mp)*	Observaţii / Referinţe
41822	1.253	

* Suprafaţa este determinată in planul de proiecţie Stereo 70.

DETALII LINIARE IMOBIL

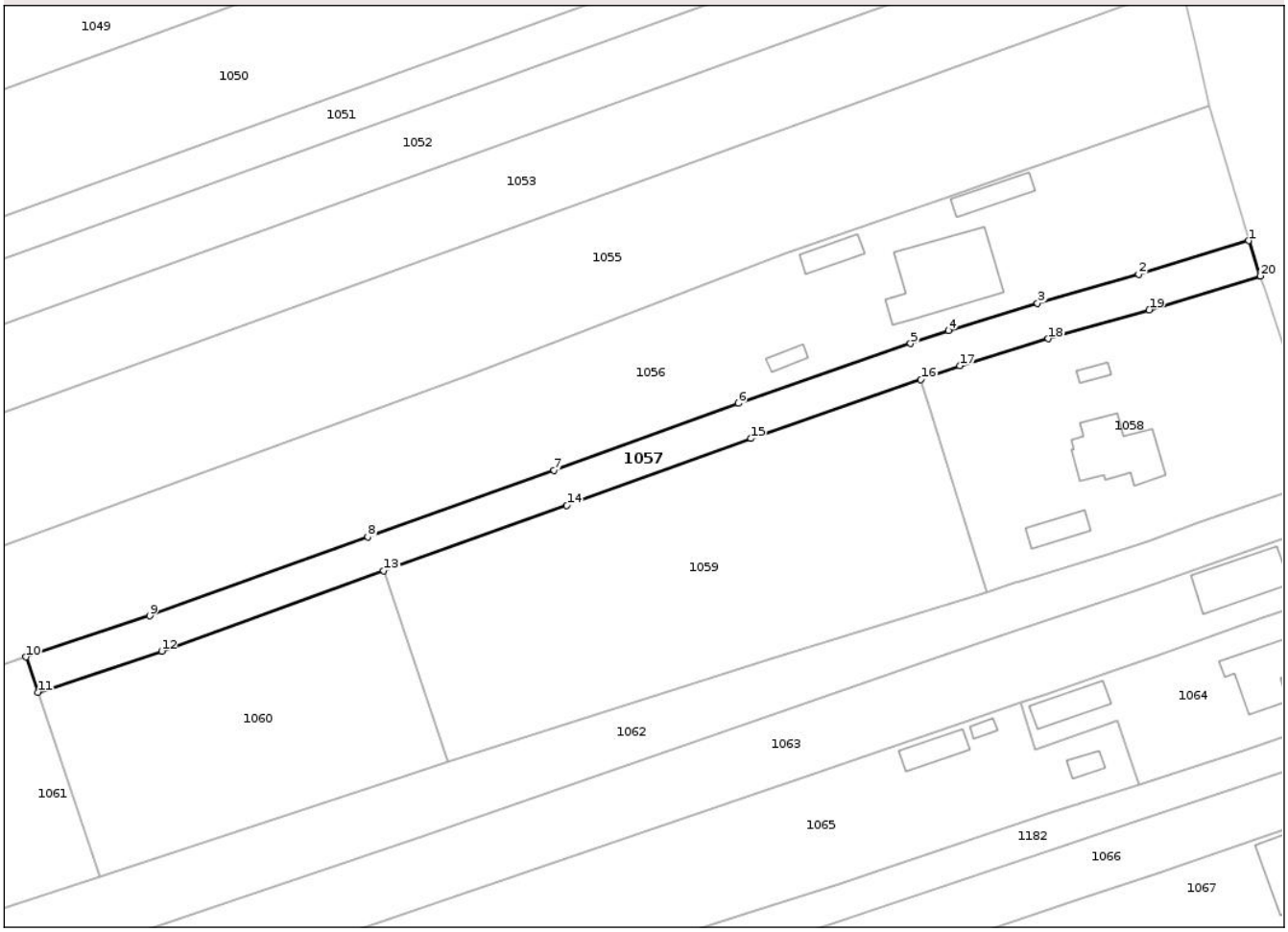

Date referitoare la teren

Crt	Categorie folosință	Intra vilan	Suprafaţa (mp)	Tarla	Parcelă	Nr. topo	Observaţii / Referinţe
1	vie	DA	116	71	2461/1	-	
2	arabil	DA	228	71	2461/1	-	
3	arabil	NU	909	71	2460/1	-	

Lungime Segmente
1) Valorile lungimilor segmentelor sunt obţinute din proiecţie în plan.

Punct început	X / Y	Punct sfârşit	X / Y	Lungime segment (** (m)
1	450.818,128 413.571,081	2	450.800,34 413.565,675	18.591
2	450.800,34 413.565,675	3	450.784,017 413.561,008	16.978
3	450.784,017 413.561,008	4	450.769,591 413.556,593	15.086
4	450.769,591 413.556,593	5	450.763,485 413.554,471	6.464

Document care conține date cu caracter personal, protejat de prevederile Regulamentului (UE) nr. 679/2016 și Legii 190/2018

Punct început	X / Y	Punct sfârşit	X / Y	Lungime segment (** (m)
5	450.763,485 413.554,471	6	450.735,663 413.544,801	29.455
6	450.735,663 413.544,801	7	450.705,894 413.534,002	31.667
7	450.705,894 413.534,002	8	450.675,766 413.523,24	31.992
8	450.675,766 413.523,24	9	450.640,48 413.510,509	37.513
9	450.640,48 413.510,509	10	450.620,503 413.503,876	21.05
10	450.620,503 413.503,876	11	450.622,42 413.498,19	6.0
11	450.622,42 413.498,19	12	450.642,444 413.504,839	21.099
12	450.642,444 413.504,839	13	450.678,359 413.517,795	38.18
13	450.678,359 413.517,795	14	450.707,926 413.528,357	31.397
14	450.707,926 413.528,357	15	450.737,671 413.539,147	31.641
15	450.737,671 413.539,147	16	450.765,164 413.548,702	29.106
16	450.765,164 413.548,702	17	450.771,454 413.550,888	6.66
17	450.771,454 413.550,888	18	450.785,719 413.555,256	14.918
18	450.785,719 413.555,256	19	450.802,037 413.559,92	16.972
19	450.802,037 413.559,92	20	450.820,003 413.565,38	18.777
20	450.820,003 413.565,38	1	450.818,128 413.571,081	6.002

** Lungimile segmentelor sunt determinate în planul de proiecţie Stereo 70 şi sunt rotunjite la 1 milimetru.
*** Distanţa dintre puncte este formată din segmente cumulate ce sunt mai mici decât valoarea 1 milimetru.

Document care conține date cu caracter personal, protejat de prevederile Regulamentului (UE) nr. 679/2016 și Legii 190/2018

DATE DESPRE IMOBILUL NR. 1058

Oficiul de Cadastru şi Publicitate Imobiliară VALCEA
Biroul de Cadastru şi Publicitate Imobiliară Ramnicu Valcea

A. Partea I. Descrierea imobilului

TEREN Intravilan

Adresa: Loc. Jiblea Noua, Str Anton Pann, Nr. 268, Jud. Valcea

Nr. Crt	Nr cadastral Nr. topografic	Suprafaţa* (mp)	Observaţii / Referinţe
A1	41823	2.048	Sector cadastral:65 Teren neimprejmuit;

Construcţii

Crt	Nr cadastral Nr. topografic	Adresa	Observaţii / Referinţe
A1.1	41823-C1	Loc. Jiblea Noua, Str Anton Pann, Nr. 268, Jud. Valcea	Nr. niveluri:2; S. construita la sol:116 mp; S. construita desfasurata:131 mp; CLADIRE DE LOCUIT (D+P) EDIFICATA IN 1960
A1.2	41823-C2	Loc. Jiblea Noua, Str Anton Pann, Nr. 268, Jud. Valcea	Nr. niveluri:1; S. construita la sol:34 mp; S. construita desfasurata:34 mp; ANEXA EDIFICATA IN 1960
A1.3	41823-C3	Loc. Jiblea Noua, Str Anton Pann, Nr. 268, Jud. Valcea	Nr. niveluri:1; S. construita la sol:11 mp; S. construita desfasurata:11 mp; ANEXA EDIFICATA IN 1960

B. Partea II. Proprietari şi acte

Inscrieri privitoare la dreptul de proprietate şi alte drepturi reale		Referinţe
70277 / 03/07/2025		
Act Administrativ nr. 914/28714, din 22/09/2000 emis de CJSDPAT VALCEA;		
B1	Intabulare, drept de PROPRIETATE, dobandit prin Lege, cota actuala 1/1	A1
	1) **CONSTANTINESCU ELISABETA**	
Act Administrativ nr. 144293, din 14/03/2025 emis de Primaria Orasului Calimanesti (CERTIFICAT DE ATESTARE FISCALA);		
B2	Intabulare, drept de PROPRIETATE, dobandit prin Lege, cota actuala 1/1	A1.1, A1.2, A1.3
	1) **CONSTANTINESCU ELISABETA**	

C. Partea III. SARCINI .

Inscrieri privind dezmembramintele dreptului de proprietate, drepturi reale de garanţie şi sarcini	Referinţe
NU SUNT	

Document care conține date cu caracter personal, protejat de prevederile Regulamentului (UE) nr. 679/2016 și Legii 190/2018

Anexa Nr. 1 La Partea I

Teren

Nr cadastral	Suprafaţa (mp)*	Observaţii / Referinţe
41823	2.048	

* Suprafaţa este determinată in planul de proiecţie Stereo 70.

DETALII LINIARE IMOBIL

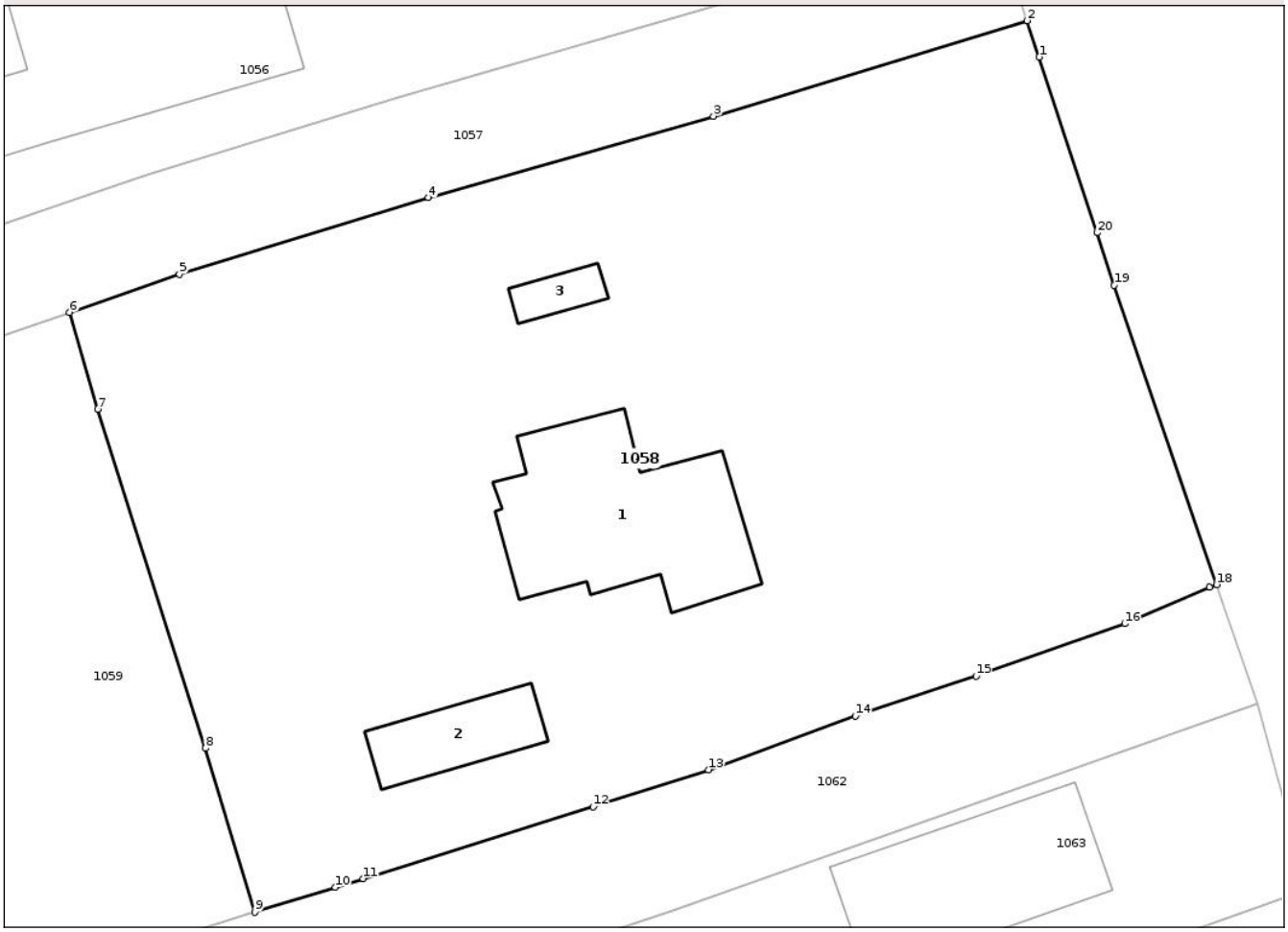

Date referitoare la teren

Crt	Categorie folosință	Intra vilan	Suprafaţa (mp)	Tarla	Parcelă	Nr. topo	Observaţii / Referinţe
1	curti constructii	DA	946	71	2461/1	-	
2	arabil	DA	421	71	2461/1	-	
3	arabil	DA	636	71	2461/1	-	
4	vie	DA	45	71	2461/1	-	

Date referitoare la construcţii

Crt	Număr	Destinaţie construcţie	Supraf. (mp)	Situaţie juridică	Observaţii / Referinţe
A1.1	41823-C1	constructii de locuinte	116	Cu acte	Nr. niveluri:2; S. construita la sol:116 mp; S. construita desfasurata:131 mp; CLADIRE DE LOCUIT (D+P) EDIFICATA IN 1960
A1.2	41823-C2	constructii anexa	34	Cu acte	Nr. niveluri:1; S. construita la sol:34 mp; S. construita desfasurata:34 mp; ANEXA EDIFICATA IN 1960
A1.3	41823-C3	constructii anexa	11	Cu acte	Nr. niveluri:1; S. construita la sol:11 mp; S. construita desfasurata:11 mp; ANEXA EDIFICATA IN 1960

Document care conține date cu caracter personal, protejat de prevederile Regulamentului (UE) nr. 679/2016 și Legii 190/2018

Lungime Segmente
1) Valorile lungimilor segmentelor sunt obţinute din proiecţie în plan.

Punct început	X / Y	Punct sfârşit	X / Y	Lungime segment (** (m)
1	450.820,684 413.563,309	2	450.820,003 413.565,38	2.18
2	450.820,003 413.565,38	3	450.802,037 413.559,92	18.777
3	450.802,037 413.559,92	4	450.785,719 413.555,256	16.972
4	450.785,719 413.555,256	5	450.771,454 413.550,888	14.918
5	450.771,454 413.550,888	6	450.765,164 413.548,702	6.66
6	450.765,164 413.548,702	7	450.766,772 413.543,172	5.759
7	450.766,772 413.543,172	8	450.772,946 413.523,767	20.364
8	450.772,946 413.523,767	9	450.775,787 413.514,391	9.797
9	450.775,787 413.514,391	10	450.780,367 413.515,819	4.798
10	450.780,367 413.515,819	11	450.781,966 413.516,317	1.675
11	450.781,966 413.516,317	12	450.795,143 413.520,424	13.802
12	450.795,143 413.520,424	13	450.801,751 413.522,542	6.939
13	450.801,751 413.522,542	14	450.810,151 413.525,603	8.94
14	450.810,151 413.525,603	15	450.817,065 413.527,9	7.286
15	450.817,065 413.527,9	16	450.825,582 413.530,893	9.028
16	450.825,582 413.530,893	17	450.830,444 413.532,987	5.294
17	450.830,444 413.532,987	18	450.830,843 413.533,129	0.423
18	450.830,843 413.533,129	19	450.824,974 413.550,263	18.111
19	450.824,974 413.550,263	20	450.823,991 413.553,253	3.147
20	450.823,991 413.553,253	1	450.820,684 413.563,309	10.586

** Lungimile segmentelor sunt determinate în planul de proiecţie Stereo 70 şi sunt rotunjite la 1 milimetru.
*** Distanţa dintre puncte este formată din segmente cumulate ce sunt mai mici decât valoarea 1 milimetru.

Document care conține date cu caracter personal, protejat de prevederile Regulamentului (UE) nr. 679/2016 și Legii 190/2018

DATE DESPRE IMOBILUL NR. 1059

Oficiul de Cadastru şi Publicitate Imobiliară VALCEA
Biroul de Cadastru şi Publicitate Imobiliară Ramnicu Valcea

A. Partea I. Descrierea imobilului

TEREN Extravilan

Adresa: Jud. Valcea

Nr. Crt	Nr cadastral Nr. topografic	Suprafaţa* (mp)	Observaţii / Referinţe
A1	41859	3.142	Sector cadastral:65 Teren neimprejmuit;

B. Partea II. Proprietari şi acte

Inscrieri privitoare la dreptul de proprietate şi alte drepturi reale		Referinţe
81424 / 01/08/2025		
Act Notarial nr. 1479, din 30/07/2025 emis de Firan Rodica;		
B1	Intabulare, drept de PROPRIETATE, dobandit prin Conventie, cota actuala 1/1	A1
	1) **VEREŞ ELENA**	
	OBSERVATII: bu propriu, cu titlu de donatie	

C. Partea III. SARCINI .

Inscrieri privind dezmembramintele dreptului de proprietate, drepturi reale de garanţie şi sarcini	Referinţe
NU SUNT	

Document care conține date cu caracter personal, protejat de prevederile Regulamentului (UE) nr. 679/2016 și Legii 190/2018

Anexa Nr. 1 La Partea I

Teren

Nr cadastral	Suprafaţa (mp)*	Observaţii / Referinţe
41859	3.142	

* Suprafaţa este determinată in planul de proiecţie Stereo 70.

DETALII LINIARE IMOBIL

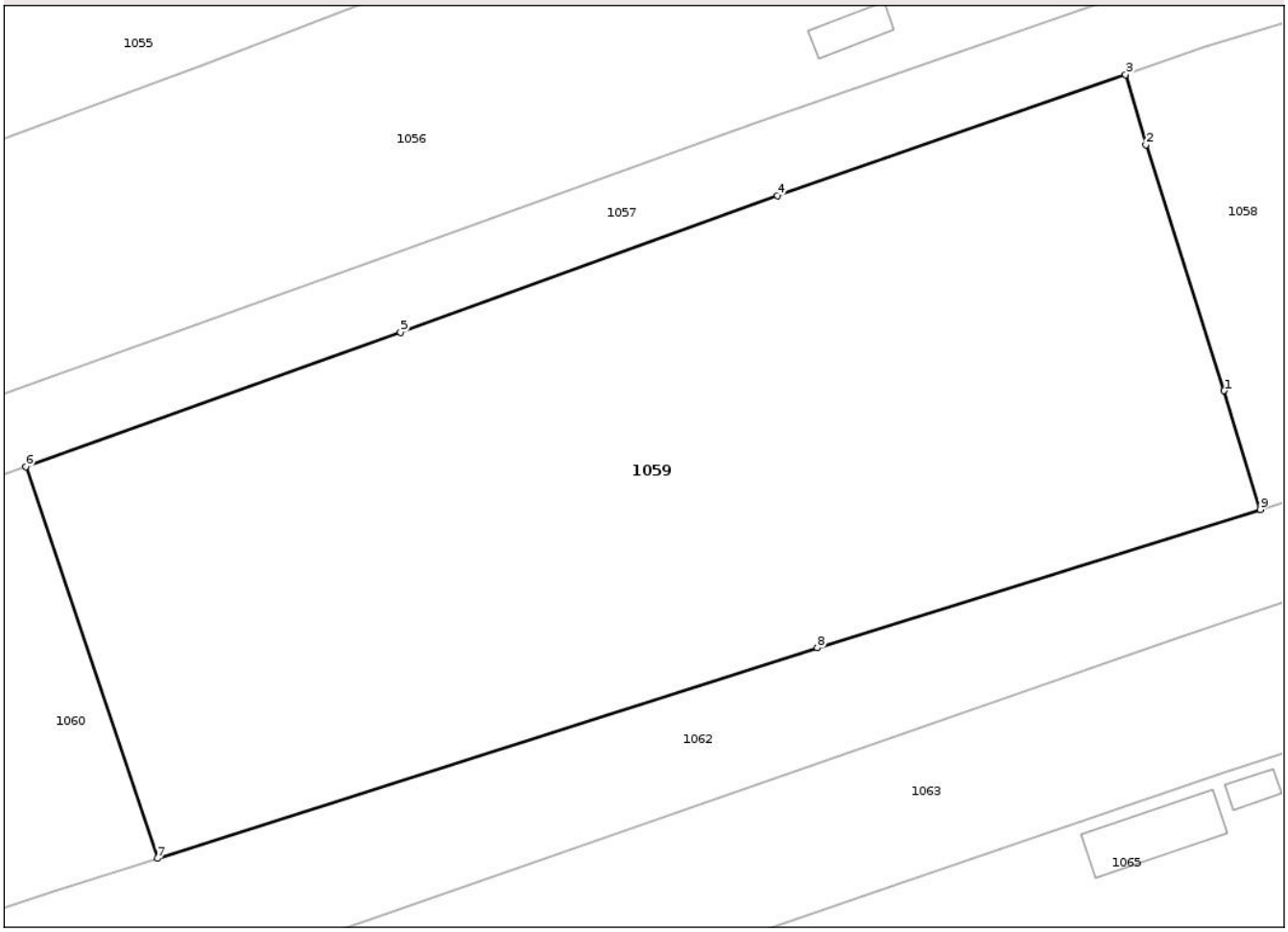

Date referitoare la teren

Crt	Categorie folosință	Intra vilan	Suprafaţa (mp)	Tarla	Parcelă	Nr. topo	Observaţii / Referinţe
1	arabil	NU	3.142	71	2460/1	-	

Lungime Segmente
1) Valorile lungimilor segmentelor sunt obţinute din proiecţie în plan.

Punct început	X / Y	Punct sfârşit	X / Y	Lungime segment (** (m)
1	450.772,946 413.523,767	2	450.766,772 413.543,172	20.364
2	450.766,772 413.543,172	3	450.765,164 413.548,702	5.759
3	450.765,164 413.548,702	4	450.737,671 413.539,147	29.106
4	450.737,671 413.539,147	5	450.707,926 413.528,357	31.641
5	450.707,926 413.528,357	6	450.678,359 413.517,795	31.397

Document care conține date cu caracter personal, protejat de prevederile Regulamentului (UE) nr. 679/2016 și Legii 190/2018

Punct început	X / Y	Punct sfârşit	X / Y	Lungime segment (** (m)
6	450.678,359 413.517,795	7	450.688,739 413.486,889	32.603
7	450.688,739 413.486,889	8	450.740,831 413.503,496	54.675
8	450.740,831 413.503,496	9	450.775,787 413.514,391	36.614
9	450.775,787 413.514,391	1	450.772,946 413.523,767	9.797

** Lungimile segmentelor sunt determinate în planul de proiecţie Stereo 70 şi sunt rotunjite la 1 milimetru.
*** Distanţa dintre puncte este formată din segmente cumulate ce sunt mai mici decât valoarea 1 milimetru.

Document care conține date cu caracter personal, protejat de prevederile Regulamentului (UE) nr. 679/2016 și Legii 190/2018

DATE DESPRE IMOBILUL NR. 1060

Oficiul de Cadastru şi Publicitate Imobiliară VALCEA
Biroul de Cadastru şi Publicitate Imobiliară Ramnicu Valcea

A. Partea I. Descrierea imobilului

TEREN Extravilan

Adresa: Jud. Valcea

Nr. Crt	Nr cadastral Nr. topografic	Suprafaţa* (mp)	Observaţii / Referinţe
A1	41860	1.882	Sector cadastral:65 Teren neimprejmuit;

B. Partea II. Proprietari şi acte

Inscrieri privitoare la dreptul de proprietate şi alte drepturi reale		Referinţe
81424 / 01/08/2025		
Act Notarial nr. 1480, din 30/07/2025 emis de Firan Rodica;		
B1	Intabulare, drept de PROPRIETATE, dobandit prin Conventie, cota actuala 1/1	A1
	1) **FUNIERU RADU-MIHAIL**	

C. Partea III. SARCINI

Inscrieri privind dezmembramintele dreptului de proprietate, drepturi reale de garanţie şi sarcini		Referinţe
99109 / 12/09/2025		
Act Administrativ nr. Adresa emisa in dosar nr. 469/1/2025, din 10/09/2025 emis de Birou Executor Judecatoresc GIGOI EMIL (hotarare judecatoreasca nr Incheiere nr. 913 din 24.07.2025, emis de Judecatoria Brezoi);		
C1	Se noteaza urmarirea silita imobiliara asupra imobilului descris si identificat la punctul A1, privind pe debitorul FUNIERU RADU-MIHAIL pentru suma de 14251,68 Lei plus accesorii	A1
	1) **BRD - GROUPE SOCIETE GENERALE S.A**, CIF:361579	

Document care conține date cu caracter personal, protejat de prevederile Regulamentului (UE) nr. 679/2016 și Legii 190/2018

Anexa Nr. 1 La Partea I

Teren

Nr cadastral	Suprafaţa (mp)*	Observaţii / Referinţe
41860	1.882	

* Suprafaţa este determinată in planul de proiecţie Stereo 70.

DETALII LINIARE IMOBIL

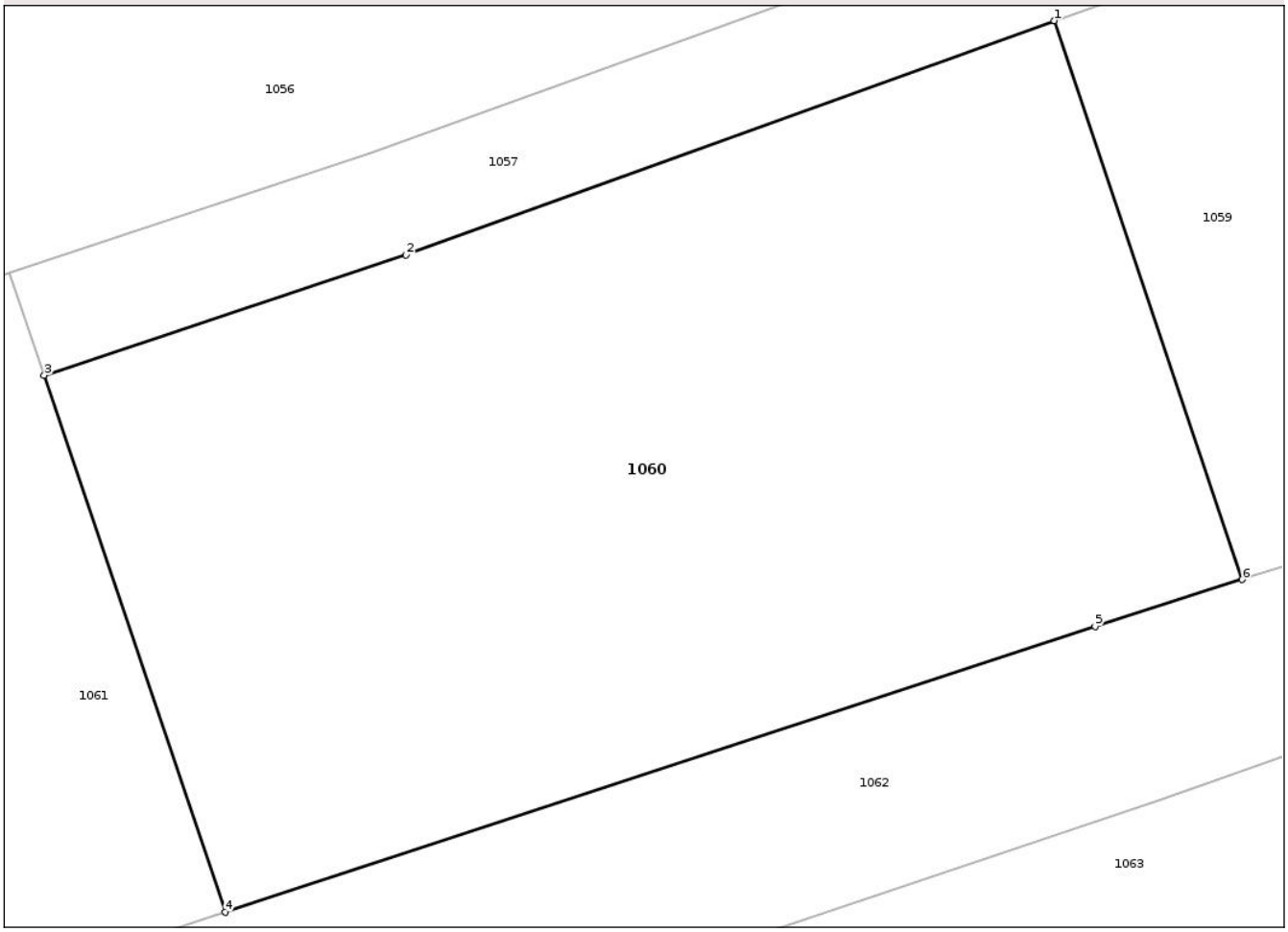

Date referitoare la teren

Crt	Categorie folosință	Intra vilan	Suprafaţa (mp)	Tarla	Parcelă	Nr. topo	Observaţii / Referinţe
1	arabil	NU	1.882	71	2460/1	-	

Lungime Segmente
1) Valorile lungimilor segmentelor sunt obţinute din proiecţie în plan.

Punct început	X / Y	Punct sfârşit	X / Y	Lungime segment (** (m)
1	450.678,359 413.517,795	2	450.642,444 413.504,839	38.18
2	450.642,444 413.504,839	3	450.622,42 413.498,19	21.099
3	450.622,42 413.498,19	4	450.632,435 413.468,493	31.341
4	450.632,435 413.468,493	5	450.680,603 413.484,295	50.694
5	450.680,603 413.484,295	6	450.688,739 413.486,889	8.54

Document care conține date cu caracter personal, protejat de prevederile Regulamentului (UE) nr. 679/2016 și Legii 190/2018

Punct început	X / Y	Punct sfârşit	X / Y	Lungime segment (** (m)
6	450.688,739 413.486,889	1	450.678,359 413.517,795	32.603

** Lungimile segmentelor sunt determinate în planul de proiecţie Stereo 70 şi sunt rotunjite la 1 milimetru.
*** Distanţa dintre puncte este formată din segmente cumulate ce sunt mai mici decât valoarea 1 milimetru.

DATE DESPRE IMOBILUL NR. 1061

Oficiul de Cadastru şi Publicitate Imobiliară VALCEA
Biroul de Cadastru şi Publicitate Imobiliară Ramnicu Valcea

A. Partea I. Descrierea imobilului

Nr. CF vechi:1752
Nr. cadastral vechi:1256**

TEREN Extravilan

Adresa: Jud. Valcea, PUNCTUL "ANTON PANN"

Nr. Crt	Nr cadastral Nr. topografic	Suprafaţa* (mp)	Observaţii / Referinţe
A1	41747	1.259	Sector cadastral:65 Teren neimprejmuit;

B. Partea II. Proprietari şi acte

Inscrieri privitoare la dreptul de proprietate şi alte drepturi reale		Referinţe
81461 / 01/08/2025		
Act Notarial nr. 1480, din 30/07/2025 emis de Notar Public Firan Rodica;		
B1	Intabulare, drept de PROPRIETATE, dobandit prin Conventie, cota actuala 1/1	A1
	1) **FUNIERU RADU-MIHAIL**	

C. Partea III. SARCINI

Inscrieri privind dezmembramintele dreptului de proprietate, drepturi reale de garanţie şi sarcini		Referinţe
99108 / 12/09/2025		
Act Administrativ nr. Cererea din dosar de executare nr.469/2/2025, din 10/09/2025 emis de BEJ GIGOI EMIL (hotarare judecatoreasca nr Incheierea nr.913 din 24.07.2025, emis de Judecatoria Brezoi, dosar nr. 1254/198/2025);		
C1	Se noteaza urmarirea silita imobiliara asupra imobilului de sub A1, privind pe debitorul FUNIERU RADU-MIHAIL, pentru suma de 14251,68 lei+ accesorii	A1
	1) **BRD - GROUPE SOCIETE GENERALE SA**, CIF:361579	

Document care conține date cu caracter personal, protejat de prevederile Regulamentului (UE) nr. 679/2016 și Legii 190/2018

Anexa Nr. 1 La Partea I

Teren

Nr cadastral	Suprafaţa (mp)*	Observaţii / Referinţe
41747	1.259	

* Suprafaţa este determinată in planul de proiecţie Stereo 70.

DETALII LINIARE IMOBIL

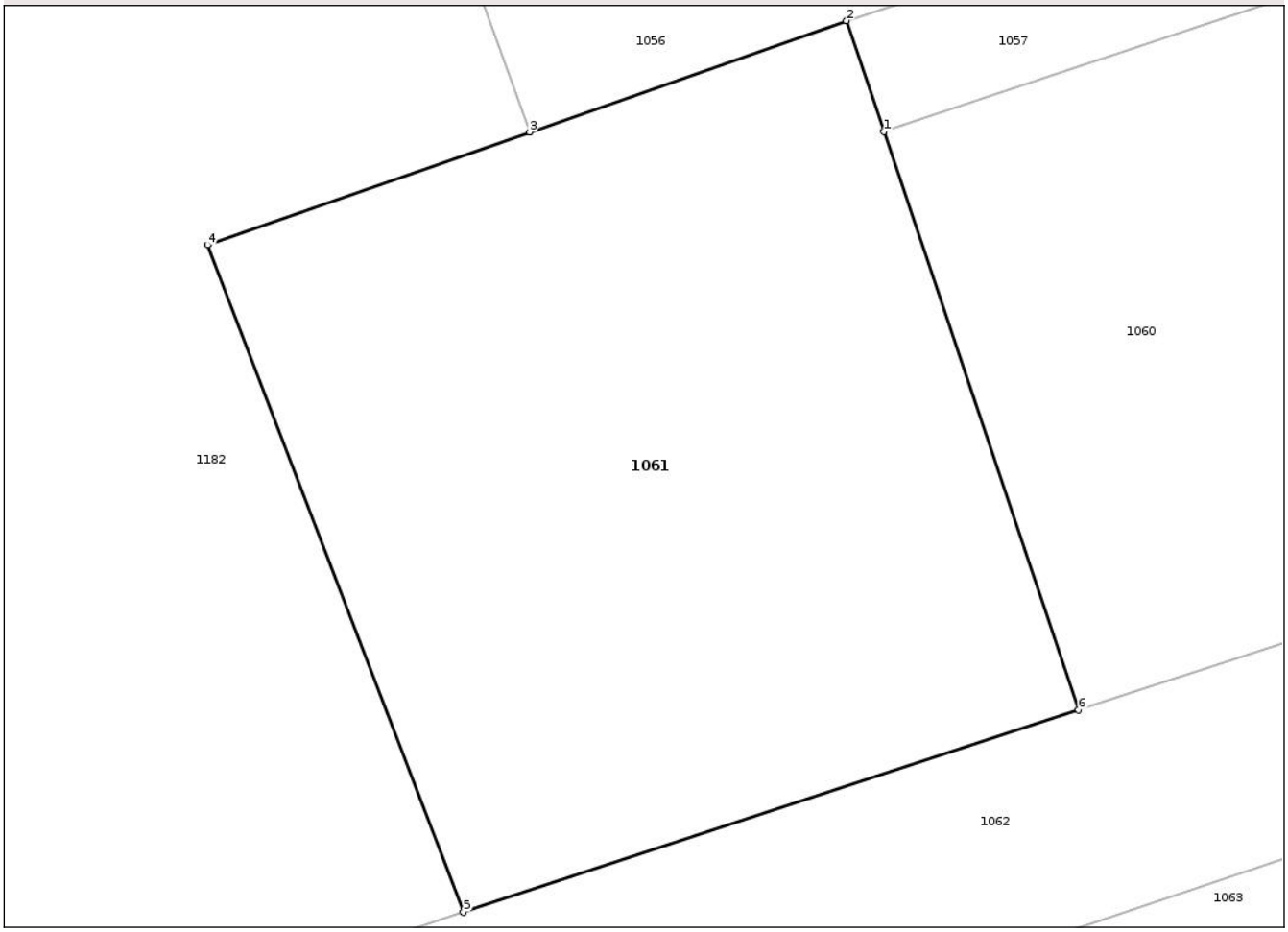

Date referitoare la teren

Crt	Categorie folosință	Intra vilan	Suprafaţa (mp)	Tarla	Parcelă	Nr. topo	Observaţii / Referinţe
1	arabil	NU	1.259	71	2467/51	-	

Lungime Segmente
1) Valorile lungimilor segmentelor sunt obţinute din proiecţie în plan.

Punct început	X / Y	Punct sfârşit	X / Y	Lungime segment (** (m)
1	450.622,42 413.498,19	2	450.620,503 413.503,876	6.0
2	450.620,503 413.503,876	3	450.604,218 413.498,17	17.255
3	450.604,218 413.498,17	4	450.587,672 413.492,372	17.533
4	450.587,672 413.492,372	5	450.600,82 413.458,121	36.688
5	450.600,82 413.458,121	6	450.632,435 413.468,493	33.273

Document care conține date cu caracter personal, protejat de prevederile Regulamentului (UE) nr. 679/2016 și Legii 190/2018

Punct început	X / Y	Punct sfârşit	X / Y	Lungime segment (** (m)
6	450.632,435 413.468,493	1	450.622,42 413.498,19	31.341

** Lungimile segmentelor sunt determinate în planul de proiecţie Stereo 70 şi sunt rotunjite la 1 milimetru.
*** Distanţa dintre puncte este formată din segmente cumulate ce sunt mai mici decât valoarea 1 milimetru.

Document care conține date cu caracter personal, protejat de prevederile Regulamentului (UE) nr. 679/2016 și Legii 190/2018

DATE DESPRE IMOBILUL NR. 1062

Oficiul de Cadastru şi Publicitate Imobiliară VALCEA
Biroul de Cadastru şi Publicitate Imobiliară Ramnicu Valcea

A. Partea I. Descrierea imobilului

TEREN Necunoscut

Adresa: Loc. Jiblea Noua, Str Anton Pann, Nr. 270, Jud. Valcea

Nr. Crt	Nr cadastral Nr. topografic	Suprafaţa* (mp)	Observaţii / Referinţe
A1	40756	2.335	Sector cadastral:65 Teren neimprejmuit;

B. Partea II. Proprietari şi acte

Inscrieri privitoare la dreptul de proprietate şi alte drepturi reale		Referinţe
77131 / 28/09/2022		
Act Notarial nr. 1651, din 27/09/2022 emis de NP Negru Radu;		
B1	Intabulare, drept de PROPRIETATE, dobandit prin Conventie, cota actuala 1/1	A1
	1) **BUCEA VASILE** 2) **BUCEA FLORIANA**, SOTI	

C. Partea III. SARCINI .

Inscrieri privind dezmembramintele dreptului de proprietate, drepturi reale de garanţie şi sarcini	Referinţe
NU SUNT	

Document care conține date cu caracter personal, protejat de prevederile Regulamentului (UE) nr. 679/2016 și Legii 190/2018

Anexa Nr. 1 La Partea I

Teren

Nr cadastral	Suprafaţa (mp)*	Observaţii / Referinţe
40756	2.335	

* Suprafaţa este determinată in planul de proiecţie Stereo 70.

DETALII LINIARE IMOBIL

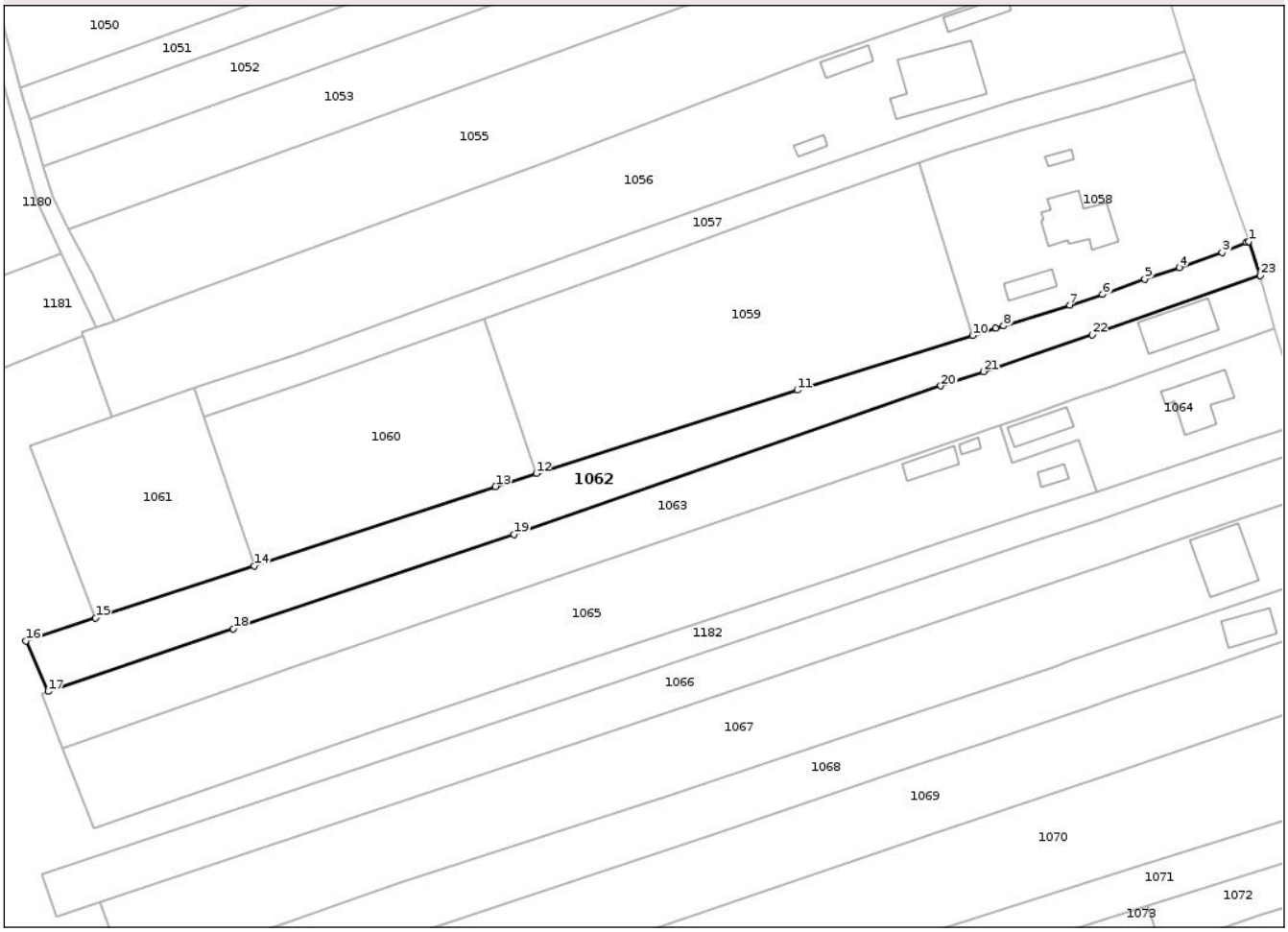

Date referitoare la teren

Crt	Categorie folosință	Intra vilan	Suprafaţa (mp)	Tarla	Parcelă	Nr. topo	Observaţii / Referinţe
1	curti constructii	DA	405	71	2460/2	-	
2	arabil	NU	1.930	71	2460/2	-	

Lungime Segmente

1) Valorile lungimilor segmentelor sunt obţinute din proiecţie în plan.

Punct început	X / Y	Punct sfârşit	X / Y	Lungime segment (** (m)
1	450.830,843 413.533,129	2	450.830,444 413.532,987	0.423
3	450.825,582 413.530,893	4	450.817,065 413.527,9	9.028
5	450.810,151 413.525,603	6	450.801,751 413.522,542	8.94
7	450.795,143 413.520,424	8	450.781,966 413.516,317	13.802

Punct început	X / Y	Punct sfârşit	X / Y	Lungime segment (** (m)
2	450.830,444 413.532,987	3	450.825,582 413.530,893	5.294
4	450.817,065 413.527,9	5	450.810,151 413.525,603	7.286
6	450.801,751 413.522,542	7	450.795,143 413.520,424	6.939
8	450.781,966 413.516,317	9	450.780,367 413.515,819	1.675

Document care conține date cu caracter personal, protejat de prevederile Regulamentului (UE) nr. 679/2016 și Legii 190/2018

Punct început	X / Y	Punct sfârşit	X / Y	Lungime segment (** (m)
9	450.780,367 413.515,819	10	450.775,787 413.514,391	4.798
11	450.740,831 413.503,496	12	450.688,739 413.486,889	54.675
13	450.680,603 413.484,295	14	450.632,435 413.468,493	50.694
15	450.600,82 413.458,121	16	450.586,926 413.453,563	14.623
17	450.591,383 413.443,451	18	450.628,293 413.455,961	38.972
19	450.684,327 413.474,77	20	450.769,444 413.504,342	90.108
21	450.777,963 413.507,207	22	450.799,699 413.514,518	22.932
23	450.833,172 413.526,329	1	450.830,843 413.533,129	7.188

Punct început	X / Y	Punct sfârşit	X / Y	Lungime segment (** (m)
10	450.775,787 413.514,391	11	450.740,831 413.503,496	36.614
12	450.688,739 413.486,889	13	450.680,603 413.484,295	8.54
14	450.632,435 413.468,493	15	450.600,82 413.458,121	33.273
16	450.586,926 413.453,563	17	450.591,383 413.443,451	11.051
18	450.628,293 413.455,961	19	450.684,327 413.474,77	59.107
20	450.769,444 413.504,342	21	450.777,963 413.507,207	8.988
22	450.799,699 413.514,518	23	450.833,172 413.526,329	35.496

** Lungimile segmentelor sunt determinate în planul de proiecţie Stereo 70 şi sunt rotunjite la 1 milimetru.
*** Distanţa dintre puncte este formată din segmente cumulate ce sunt mai mici decât valoarea 1 milimetru.

Document care conține date cu caracter personal, protejat de prevederile Regulamentului (UE) nr. 679/2016 și Legii 190/2018

DATE DESPRE IMOBILUL NR. 1063

Oficiul de Cadastru şi Publicitate Imobiliară VALCEA
Biroul de Cadastru şi Publicitate Imobiliară Ramnicu Valcea

A. Partea I. Descrierea imobilului

TEREN Intravilan

Adresa: Loc. Jiblea Noua, Str Anton Pann, Nr. 270, Jud. Valcea

Nr. Crt	Nr cadastral Nr. topografic	Suprafaţa* (mp)	Observaţii / Referinţe
A1	40757	2.838	Sector cadastral:65 Teren neimprejmuit;

Construcţii

Crt	Nr cadastral Nr. topografic	Adresa	Observaţii / Referinţe
A1.1	40757-C1	Loc. Jiblea Noua, Str Anton Pann, Nr. 270, Jud. Valcea	Nr. niveluri:3; S. construita la sol:97 mp; S. construita desfasurata:221 mp; LOCUINTA (D+P+M) EDIFICATA IN ANUL 1999

B. Partea II. Proprietari şi acte

Inscrieri privitoare la dreptul de proprietate şi alte drepturi reale		Referinţe
77131 / 28/09/2022		
Act Notarial nr. 1653, din 27/09/2022 emis de NP Negru Radu;		
B1	Intabulare, drept de PROPRIETATE, dobandit prin Conventie, cota actuala 1/1	A1
	1) **UNGUREANU ION** 2) **UNGUREANU FILOFTEIA**, SOTI	
/		
Act Administrativ nr. 16250, din 30/09/2025 emis de PRIMARIA ORASULUI CALIMANESTI (adeverinta);		
B2	Intabulare, drept de PROPRIETATE, dobandit prin Construire, cota actuala 1/1	A1.1
	1) **UNGUREANU ION** 2) **UNGUREANU FILOFTEIA**, SOTI	

C. Partea III. SARCINI .

Inscrieri privind dezmembramintele dreptului de proprietate, drepturi reale de garanţie şi sarcini	Referinţe
NU SUNT	

Document care conține date cu caracter personal, protejat de prevederile Regulamentului (UE) nr. 679/2016 și Legii 190/2018

Anexa Nr. 1 La Partea I

Teren

Nr cadastral	Suprafaţa (mp)*	Observaţii / Referinţe
40757	2.838	

* Suprafaţa este determinată in planul de proiecţie Stereo 70.

DETALII LINIARE IMOBIL

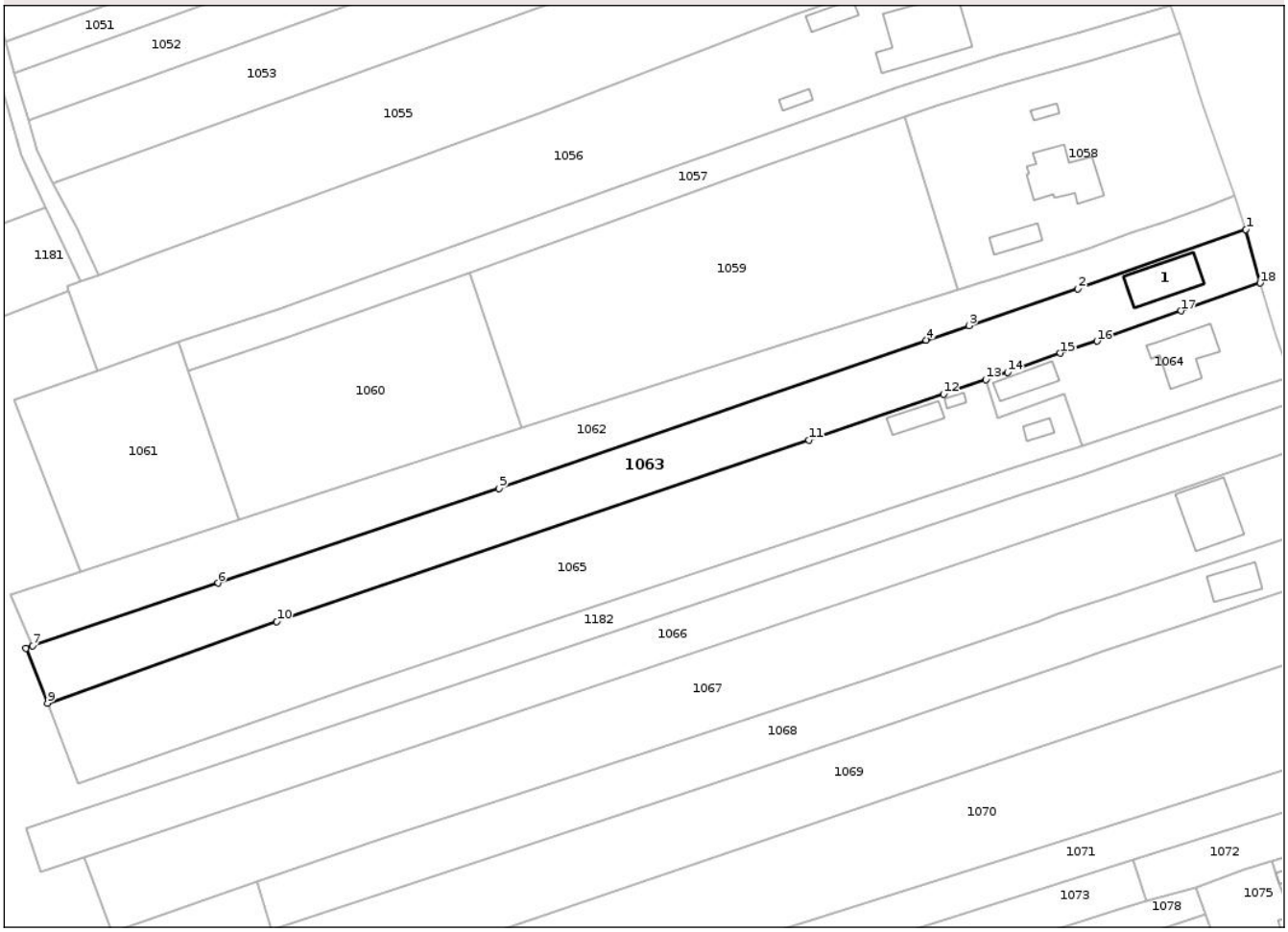

Date referitoare la teren

Crt	Categorie folosință	Intra vilan	Suprafaţa (mp)	Tarla	Parcelă	Nr. topo	Observaţii / Referinţe
1	curti constructii	DA	385	71	2460/2	-	
2	arabil	DA	258	71	2460/2	-	
3	arabil	DA	2.195	71	2460/2	-	

Date referitoare la construcţii

Crt	Număr	Destinaţie construcţie	Supraf. (mp)	Situaţie juridică	Observaţii / Referinţe
A1.1	40757-C1	constructii de locuinte	97	Cu acte	Nr. niveluri:3; S. construita la sol:97 mp; S. construita desfasurata:221 mp; LOCUINTA (D+P+M) EDIFICATA IN ANUL 1999

Lungime Segmente
1) Valorile lungimilor segmentelor sunt obţinute din proiecţie în plan.

Punct început	X / Y	Punct sfârşit	X / Y	Lungime segment (** (m)
1	450.833,172 413.526,329	2	450.799,699 413.514,518	35.496
2	450.799,699 413.514,518	3	450.777,963 413.507,207	22.932

Document care conține date cu caracter personal, protejat de prevederile Regulamentului (UE) nr. 679/2016 și Legii 190/2018

Punct început	X / Y	Punct sfârşit	X / Y	Lungime segment (** (m)
3	450.777,963 413.507,207	4	450.769,444 413.504,342	8.988
4	450.769,444 413.504,342	5	450.684,327 413.474,77	90.108
5	450.684,327 413.474,77	6	450.628,293 413.455,961	59.107
6	450.628,293 413.455,961	7	450.591,383 413.443,451	38.972
7	450.591,383 413.443,451	8	450.590,009 413.442,985	1.451
8	450.590,009 413.442,985	9	450.594,293 413.432,028	11.765
9	450.594,293 413.432,028	10	450.639,991 413.448,298	48.508
10	450.639,991 413.448,298	11	450.746,066 413.484,471	112.073
11	450.746,066 413.484,471	12	450.772,924 413.493,614	28.372
12	450.772,924 413.493,614	13	450.781,321 413.496,472	8.87
13	450.781,321 413.496,472	14	450.785,676 413.497,937	4.595
14	450.785,676 413.497,937	15	450.796,178 413.501,711	11.16
15	450.796,178 413.501,711	16	450.803,499 413.504,135	7.712
16	450.803,499 413.504,135	17	450.820,285 413.510,149	17.831
17	450.820,285 413.510,149	18	450.836,036 413.515,681	16.694
18	450.836,036 413.515,681	1	450.833,172 413.526,329	11.026

** Lungimile segmentelor sunt determinate în planul de proiecţie Stereo 70 şi sunt rotunjite la 1 milimetru.
*** Distanţa dintre puncte este formată din segmente cumulate ce sunt mai mici decât valoarea 1 milimetru.

Document care conține date cu caracter personal, protejat de prevederile Regulamentului (UE) nr. 679/2016 și Legii 190/2018

DATE DESPRE IMOBILUL NR. 1064

Oficiul de Cadastru şi Publicitate Imobiliară VALCEA
Biroul de Cadastru şi Publicitate Imobiliară Ramnicu Valcea

A. Partea I. Descrierea imobilului

TEREN Intravilan

Adresa: Loc. Jiblea Noua, Str Anton Pann, Nr. 272, Jud. Valcea

Nr. Crt	Nr cadastral Nr. topografic	Suprafaţa* (mp)	Observaţii / Referinţe
A1	37215	950	Sector cadastral:65 Teren neimprejmuit;

Construcţii

Crt	Nr cadastral Nr. topografic	Adresa	Observaţii / Referinţe
A1.1	37215-C1	Loc. Jiblea Noua, Str Anton Pann, Nr. 272, Jud. Valcea	Nr. niveluri:2; S. construita la sol:99 mp; S. construita desfasurata:109 mp; LOCUINTA (D+P) EDIFICATA IN ANUL 1990
A1.2	37215-C2	Loc. Jiblea Noua, Str Anton Pann, Nr. 272, Jud. Valcea	Nr. niveluri:1; S. construita la sol:50 mp; S. construita desfasurata:50 mp; ANEXA EDIFICATA IN ANULI 1990

B. Partea II. Proprietari şi acte

Inscrieri privitoare la dreptul de proprietate şi alte drepturi reale		Referinţe
63631 / 14/07/2023		
Act Notarial nr. 603, din 13/07/2023 emis de Notar Public Ene George (contract de donatie);		
B1	Intabulare, drept de PROPRIETATE, dobandit prin Conventie, cota actuala 1/1	A1
	1) **GIUBEGA GEORGIANA**	
B2	Intabulare, drept de PROPRIETATE, dobandit prin Conventie, cota actuala 1/1	A1.1, A1.2
	1) **GIUBEGA GEORGIANA**	
	OBSERVATII: bun propriu	

C. Partea III. SARCINI

Inscrieri privind dezmembramintele dreptului de proprietate, drepturi reale de garanţie şi sarcini		Referinţe
63631 / 14/07/2023		
Act Notarial nr. 603, din 13/07/2023 emis de Notar Public Ene George (contract de donatie);		
C1	Intabulare, drept de UZUFRUCT VIAGER, dobandit prin Conventie, cota actuala 1/1, cota initiala 1/1	A1
	1) **IONESCU GHEORGHE**	
C2	Intabulare, drept de UZUFRUCT VIAGER, dobandit prin Conventie, cota actuala 1/1, cota initiala 1/1	A1.1, A1.2
	1) **IONESCU GHEORGHE** 2) **IONESCU CAMELIA**	

Document care conține date cu caracter personal, protejat de prevederile Regulamentului (UE) nr. 679/2016 și Legii 190/2018

Anexa Nr. 1 La Partea I

Teren

Nr cadastral	Suprafaţa (mp)*	Observaţii / Referinţe
37215	950	

* Suprafaţa este determinată in planul de proiecţie Stereo 70.

DETALII LINIARE IMOBIL

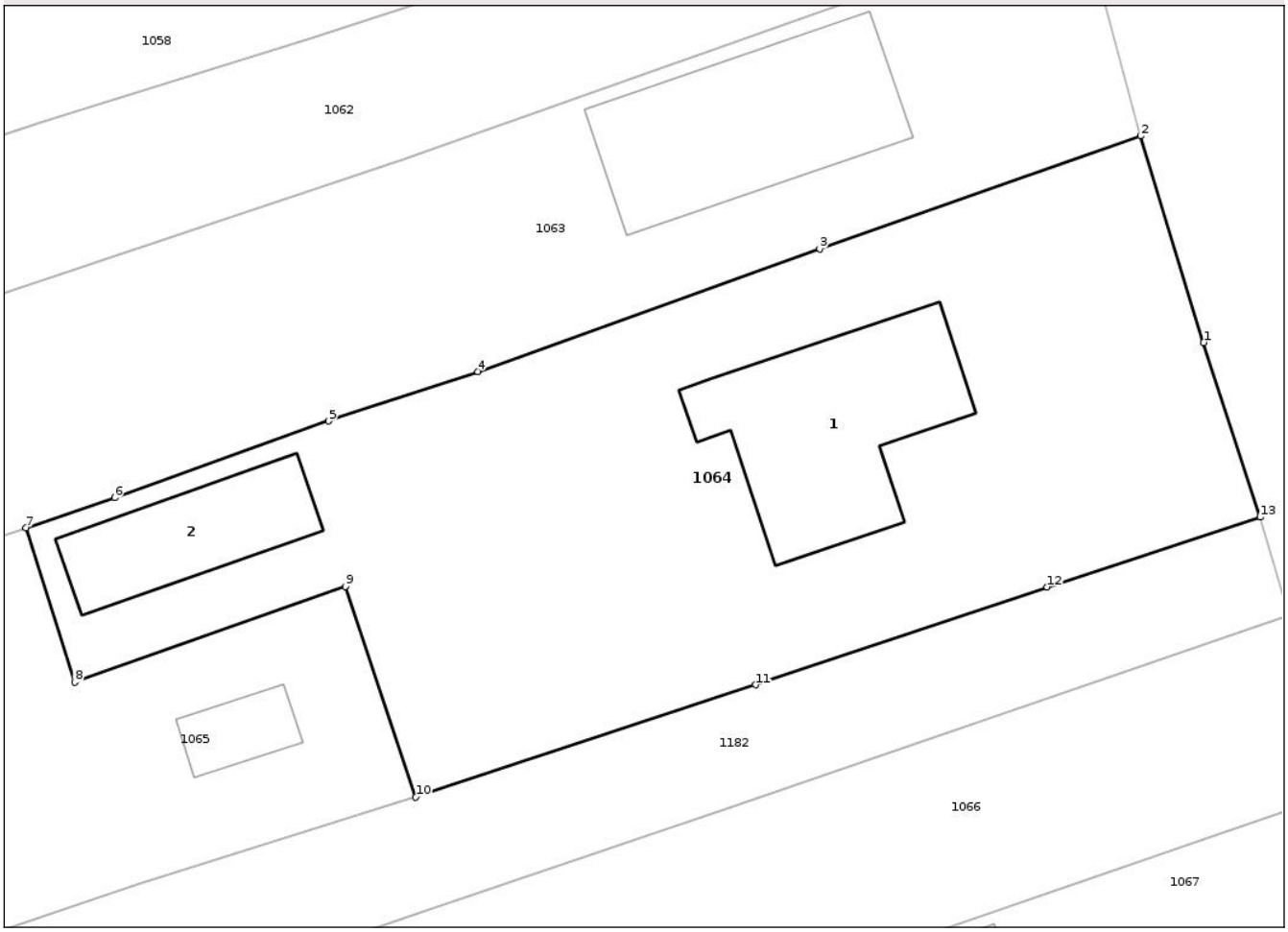

Date referitoare la teren

Crt	Categorie folosință	Intra vilan	Suprafaţa (mp)	Tarla	Parcelă	Nr. topo	Observaţii / Referinţe
1	curti constructii	DA	950	71	2461/2, 2461/3	-	

Date referitoare la construcţii

Crt	Număr	Destinaţie construcţie	Supraf. (mp)	Situaţie juridică	Observaţii / Referinţe
A1.1	37215-C1	constructii de locuinte	99	Cu acte	Nr. niveluri:2; S. construita la sol:99 mp; S. construita desfasurata:109 mp; LOCUINTA (D+P) EDIFICATA IN ANUL 1990
A1.2	37215-C2	constructii anexa	50	Cu acte	Nr. niveluri:1; S. construita la sol:50 mp; S. construita desfasurata:50 mp; ANEXA EDIFICATA IN ANULI 1990

Lungime Segmente

1) Valorile lungimilor segmentelor sunt obţinute din proiecţie în plan.

Punct început	X / Y	Punct sfârşit	X / Y	Lungime segment (** (m)
1	450.839,138 413.505,557	2	450.836,036 413.515,681	10.589
2	450.836,036 413.515,681	3	450.820,285 413.510,149	16.694

Document care conține date cu caracter personal, protejat de prevederile Regulamentului (UE) nr. 679/2016 și Legii 190/2018

Punct început	X / Y	Punct sfârşit	X / Y	Lungime segment (** (m)
3	450.820,285 413.510,149	4	450.803,499 413.504,135	17.831
4	450.803,499 413.504,135	5	450.796,178 413.501,711	7.712
5	450.796,178 413.501,711	6	450.785,676 413.497,937	11.16
6	450.785,676 413.497,937	7	450.781,321 413.496,472	4.595
7	450.781,321 413.496,472	8	450.783,717 413.488,894	7.948
8	450.783,717 413.488,894	9	450.797,004 413.493,594	14.094
9	450.797,004 413.493,594	10	450.800,466 413.483,275	10.884
10	450.800,466 413.483,275	11	450.817,139 413.488,767	17.554
11	450.817,139 413.488,767	12	450.831,463 413.493,569	15.107
12	450.831,463 413.493,569	13	450.841,919 413.496,993	11.002
13	450.841,919 413.496,993	1	450.839,138 413.505,557	9.004

** Lungimile segmentelor sunt determinate în planul de proiecţie Stereo 70 şi sunt rotunjite la 1 milimetru.
*** Distanţa dintre puncte este formată din segmente cumulate ce sunt mai mici decât valoarea 1 milimetru.

Document care conține date cu caracter personal, protejat de prevederile Regulamentului (UE) nr. 679/2016 și Legii 190/2018

DATE DESPRE IMOBILUL NR. 1065

Oficiul de Cadastru şi Publicitate Imobiliară VALCEA
Biroul de Cadastru şi Publicitate Imobiliară Ramnicu Valcea

A. Partea I. Descrierea imobilului

TEREN Necunoscut

Adresa: Loc. Jiblea Noua, Str Anton Pann, Nr. 270, Jud. Valcea

Nr. Crt	Nr cadastral Nr. topografic	Suprafaţa* (mp)	Observaţii / Referinţe
A1	40758	3.638	Sector cadastral:65 Teren neimprejmuit;

Construcţii

Crt	Nr cadastral Nr. topografic	Adresa	Observaţii / Referinţe
A1.1	40758-C1	Loc. Jiblea Noua, Str Anton Pann, Nr. 270, Jud. Valcea	Nr. niveluri:1; S. construita la sol:17 mp; S. construita desfasurata:17 mp; ANEXA EDIFICATA IN 1996
A1.2	40758-C2	Loc. Jiblea Noua, Str Anton Pann, Nr. 270, Jud. Valcea	Nr. niveluri:1; S. construita la sol:8 mp; S. construita desfasurata:8 mp; ANEXA EDIFICATA IN 1996
A1.3	40758-C3	Loc. Jiblea Noua, Str Anton Pann, Nr. 270, Jud. Valcea	Nr. niveluri:1; S. construita la sol:40 mp; S. construita desfasurata:40 mp; ANEXA EDIFICATA IN 2021

B. Partea II. Proprietari şi acte

Inscrieri privitoare la dreptul de proprietate şi alte drepturi reale		Referinţe
63635 / 14/07/2023		
Act Notarial nr. 603, din 13/07/2023 emis de Notar Public Ene George (contract de donatie);		
B1	Intabulare, drept de PROPRIETATE, dobandit prin Conventie, cota actuala 1/1	A1
	1) **GIUBEGA GEORGIANA**	
/		
Act Administrativ nr. 16250, din 30/09/2025 emis de PRIMARIA ORASULUI CALIMANESTI (adeverinta);		
B2	Intabulare, drept de PROPRIETATE, dobandit prin Construire, cota actuala 1/1	A1.1, A1.2, A1.3
	1) **GIUBEGA GEORGIANA**	

C. Partea III. SARCINI .

Inscrieri privind dezmembramintele dreptului de proprietate, drepturi reale de garanţie şi sarcini	Referinţe
NU SUNT	

Document care conține date cu caracter personal, protejat de prevederile Regulamentului (UE) nr. 679/2016 și Legii 190/2018

Anexa Nr. 1 La Partea I

Teren

Nr cadastral	Suprafaţa (mp)*	Observaţii / Referinţe
40758	3.638	

* Suprafaţa este determinată in planul de proiecţie Stereo 70.

DETALII LINIARE IMOBIL

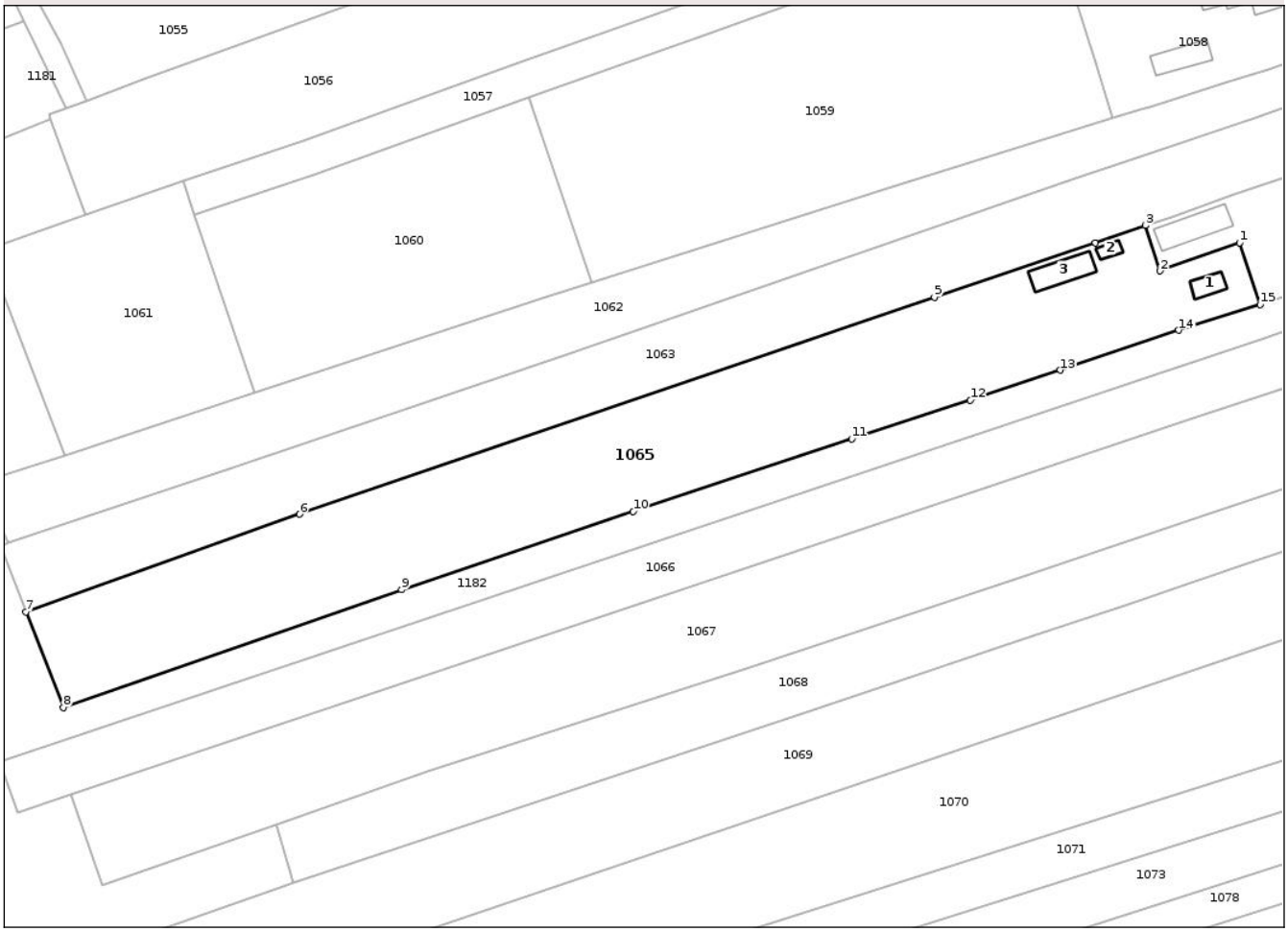

Date referitoare la teren

Crt	Categorie folosință	Intra vilan	Suprafaţa (mp)	Tarla	Parcelă	Nr. topo	Observaţii / Referinţe
1	curti constructii	DA	151	71	2460/2	-	
2	arabil	NU	3.487	71	2460/2	-	

Date referitoare la construcţii

Crt	Număr	Destinaţie construcţie	Supraf. (mp)	Situaţie juridică	Observaţii / Referinţe
A1.1	40758-C1	constructii anexa	17	Cu acte	Nr. niveluri:1; S. construita la sol:17 mp; S. construita desfasurata:17 mp; ANEXA EDIFICATA IN 1996
A1.2	40758-C2	constructii anexa	8	Cu acte	Nr. niveluri:1; S. construita la sol:8 mp; S. construita desfasurata:8 mp; ANEXA EDIFICATA IN 1996
A1.3	40758-C3	constructii anexa	40	Cu acte	Nr. niveluri:1; S. construita la sol:40 mp; S. construita desfasurata:40 mp; ANEXA EDIFICATA IN 2021

Lungime Segmente

1) Valorile lungimilor segmentelor sunt obţinute din proiecţie în plan.

Punct început	X / Y	Punct sfârşit	X / Y	Lungime segment (** (m)

Punct început	X / Y	Punct sfârşit	X / Y	Lungime segment (** (m)
1	450.797,004 413.493,594	2	450.783,717 413.488,894	14.094
2	450.783,717 413.488,894	3	450.781,321 413.496,472	7.948
3	450.781,321 413.496,472	4	450.772,924 413.493,614	8.87
4	450.772,924 413.493,614	5	450.746,066 413.484,471	28.372
5	450.746,066 413.484,471	6	450.639,991 413.448,298	112.073
6	450.639,991 413.448,298	7	450.594,293 413.432,028	48.508
7	450.594,293 413.432,028	8	450.600,533 413.416,068	17.136
8	450.600,533 413.416,068	9	450.657,015 413.435,698	59.796
9	450.657,015 413.435,698	10	450.695,736 413.448,766	40.867
10	450.695,736 413.448,766	11	450.732,229 413.460,908	38.46
11	450.732,229 413.460,908	12	450.752,032 413.467,33	20.818
12	450.752,032 413.467,33	13	450.767,064 413.472,323	15.84
13	450.767,064 413.472,323	14	450.786,849 413.478,994	20.879
14	450.786,849 413.478,994	15	450.800,466 413.483,275	14.274
15	450.800,466 413.483,275	1	450.797,004 413.493,594	10.884

** Lungimile segmentelor sunt determinate în planul de proiecţie Stereo 70 şi sunt rotunjite la 1 milimetru.
*** Distanţa dintre puncte este formată din segmente cumulate ce sunt mai mici decât valoarea 1 milimetru.

Document care conține date cu caracter personal, protejat de prevederile Regulamentului (UE) nr. 679/2016 și Legii 190/2018

DATE DESPRE IMOBILUL NR. 1066

Oficiul de Cadastru şi Publicitate Imobiliară VALCEA
Biroul de Cadastru şi Publicitate Imobiliară Ramnicu Valcea

A. Partea I. Descrierea imobilului

TEREN Necunoscut

Adresa: Loc. Jiblea Noua, Str Anton Pann, Nr. 272 B, Jud. Valcea

Nr. Crt	Nr cadastral Nr. topografic	Suprafaţa* (mp)	Observaţii / Referinţe
A1	41213	2.403	Sector cadastral:65 Teren neimprejmuit;

B. Partea II. Proprietari şi acte

Inscrieri privitoare la dreptul de proprietate şi alte drepturi reale		Referinţe
102207 / 08/11/2023		
Act Notarial nr. 689, din 10/11/2022 emis de BIN Constantinescu Ana Loredana (act de partaj);		
B1	Intabulare, drept de PROPRIETATE, dobandit prin Iesire Din Indiviziune, cota actuala 1/1	A1
	1) **STOENETE MIHAI-DANIEL**	

C. Partea III. SARCINI .

Inscrieri privind dezmembramintele dreptului de proprietate, drepturi reale de garanţie şi sarcini	Referinţe
NU SUNT	

Document care conține date cu caracter personal, protejat de prevederile Regulamentului (UE) nr. 679/2016 și Legii 190/2018

Anexa Nr. 1 La Partea I

Teren

Nr cadastral	Suprafaţa (mp)*	Observaţii / Referinţe
41213	2.403	

* Suprafaţa este determinată in planul de proiecţie Stereo 70.

DETALII LINIARE IMOBIL

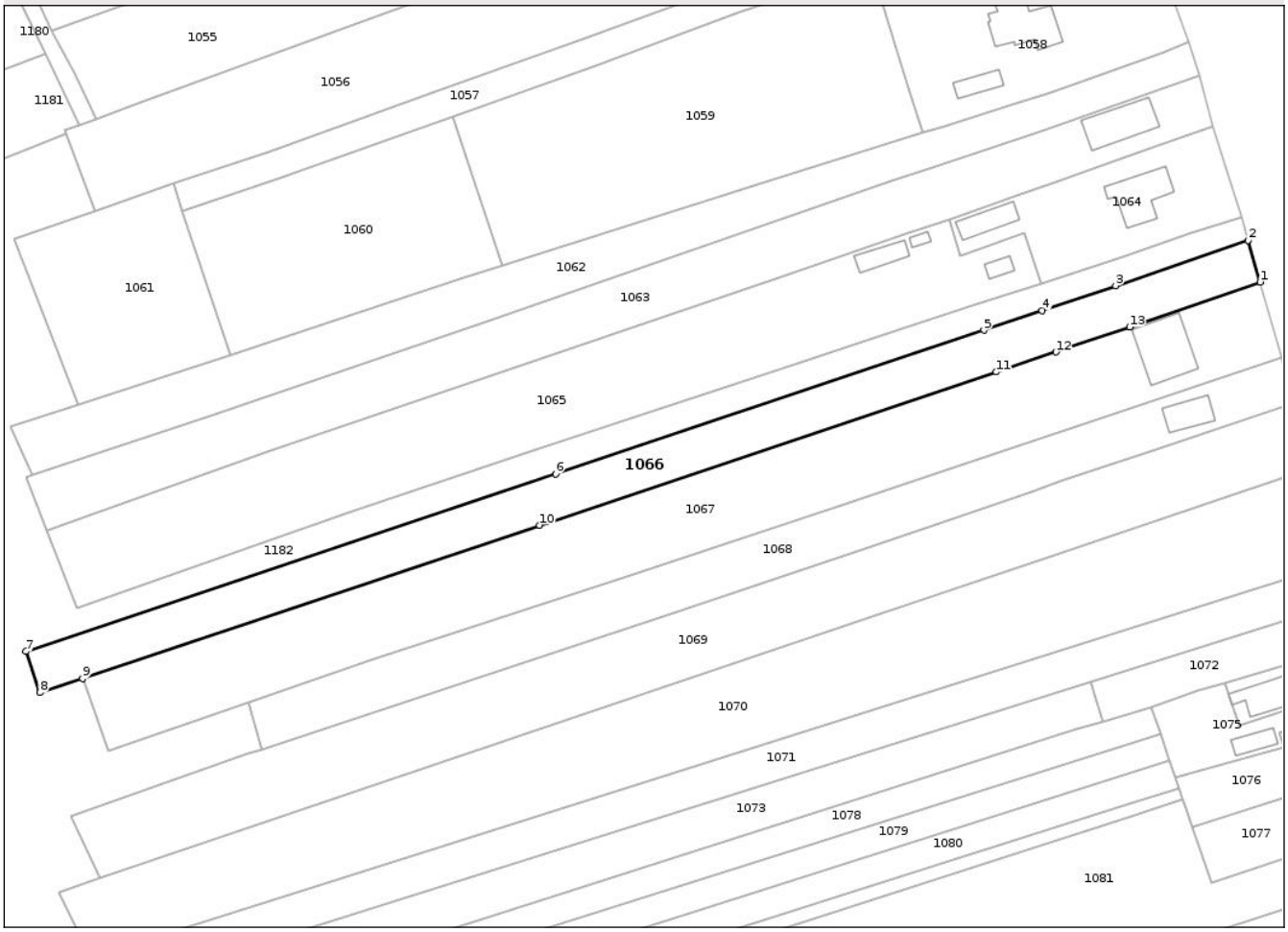

Date referitoare la teren

Crt	Categorie folosință	Intra vilan	Suprafaţa (mp)	Tarla	Parcelă	Nr. topo	Observaţii / Referinţe
1	arabil	DA	520	71	2467/55	-	
2	arabil	NU	1.883	71	2467/55	-	

Lungime Segmente
1) Valorile lungimilor segmentelor sunt obţinute din proiecţie în plan.

Punct început	X / Y	Punct sfârşit	X / Y	Lungime segment (** (m)
1	450.845,797 413.483,494	2	450.843,309 413.492,155	9.012
2	450.843,309 413.492,155	3	450.815,844 413.482,725	29.039
3	450.815,844 413.482,725	4	450.800,604 413.477,558	16.092
4	450.800,604 413.477,558	5	450.788,539 413.473,517	12.723

Document care conține date cu caracter personal, protejat de prevederile Regulamentului (UE) nr. 679/2016 și Legii 190/2018

Punct început	X / Y	Punct sfârşit	X / Y	Lungime segment (** (m)
5	450.788,539 413.473,517	6	450.699,746 413.443,778	93.641
6	450.699,746 413.443,778	7	450.590,003 413.407,023	115.735
7	450.590,003 413.407,023	8	450.592,9 413.398,502	9.0
8	450.592,9 413.398,502	9	450.601,747 413.401,465	9.33
9	450.601,747 413.401,465	10	450.696,42 413.433,173	99.842
10	450.696,42 413.433,173	11	450.791,094 413.464,881	99.843
11	450.791,094 413.464,881	12	450.803,478 413.469,029	13.06
12	450.803,478 413.469,029	13	450.818,75 413.474,207	16.126
13	450.818,75 413.474,207	1	450.845,797 413.483,494	28.597

** Lungimile segmentelor sunt determinate în planul de proiecţie Stereo 70 şi sunt rotunjite la 1 milimetru.
*** Distanţa dintre puncte este formată din segmente cumulate ce sunt mai mici decât valoarea 1 milimetru.

Document care conține date cu caracter personal, protejat de prevederile Regulamentului (UE) nr. 679/2016 și Legii 190/2018

DATE DESPRE IMOBILUL NR. 1067

Oficiul de Cadastru şi Publicitate Imobiliară VALCEA
Biroul de Cadastru şi Publicitate Imobiliară Ramnicu Valcea

A. Partea I. Descrierea imobilului

Nr. CF vechi:1252

TEREN Necunoscut

Nr. cadastral vechi:1118-1119-1126-1125

Adresa: Loc. Jiblea Noua, Str Anton Pann, Nr. 274, Jud. Valcea

Nr. Crt	Nr cadastral Nr. topografic	Suprafaţa* (mp)	Observaţii / Referinţe
A1	37588	4.055	Sector cadastral:65 Teren neimprejmuit;

Construcţii

Crt	Nr cadastral Nr. topografic	Adresa	Observaţii / Referinţe
A1.1	37588-C1	Loc. Jiblea Noua, Str Anton Pann, Nr. 274, Jud. Valcea	Nr. niveluri:2; S. construita la sol:124 mp; S. construita desfasurata:248 mp; LOCUINTA (P+1E) EDIFICATA IN ANUL 2006

B. Partea II. Proprietari şi acte

Inscrieri privitoare la dreptul de proprietate şi alte drepturi reale		Referinţe
2874 / 25/02/2005		
Act Notarial nr. 269, din 24/02/2005 emis de BNP ALECSOIU CONSTANTIN (contract de vanzare-cumparare);		
B1	Intabulare, drept de PROPRIETATE, dobandit prin Conventie, cota actuala 1/1	A1
	1) **STOENETE GHEORGHE** 2) **STOENETE ELENA**	
/		
Act Administrativ nr. 16250, din 30/09/2025 emis de PRIMARIA ORASULUI CALIMANESTI (adeverinta);		
B2	Intabulare, drept de PROPRIETATE, dobandit prin Construire, cota actuala 1/1	A1.1
	1) **STOENETE GHEORGHE** 2) **STOENETE ELENA**	

C. Partea III. SARCINI .

Inscrieri privind dezmembramintele dreptului de proprietate, drepturi reale de garanţie şi sarcini	Referinţe
NU SUNT	

Document care conține date cu caracter personal, protejat de prevederile Regulamentului (UE) nr. 679/2016 și Legii 190/2018

Anexa Nr. 1 La Partea I

Teren

Nr cadastral	Suprafaţa (mp)*	Observaţii / Referinţe
37588	4.055	

* Suprafaţa este determinată in planul de proiecţie Stereo 70.

DETALII LINIARE IMOBIL

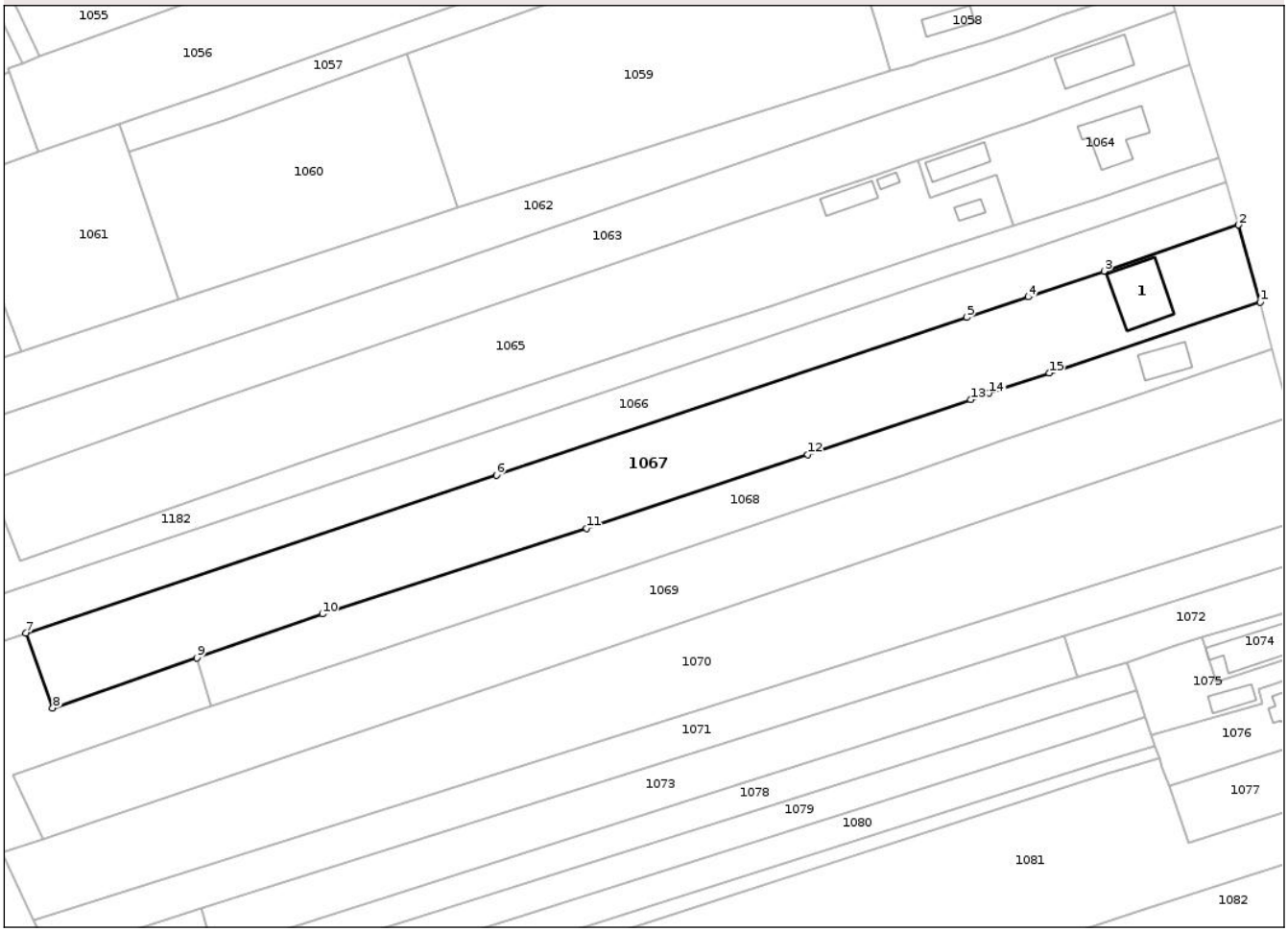

Date referitoare la teren

Crt	Categorie folosință	Intra vilan	Suprafaţa (mp)	Tarla	Parcelă	Nr. topo	Observaţii / Referinţe
1	curti constructii	DA	714	-	-	-	
2	arabil	DA	204	-	-	-	
3	arabil	NU	3.137	-	-	-	

Date referitoare la construcţii

Crt	Număr	Destinaţie construcţie	Supraf. (mp)	Situaţie juridică	Observaţii / Referinţe
A1.1	37588-C1	constructii de locuinte	124	Cu acte	Nr. niveluri:2; S. construita la sol:124 mp; S. construita desfasurata:248 mp; LOCUINTA (P+1E) EDIFICATA IN ANUL 2006

Lungime Segmente
1) Valorile lungimilor segmentelor sunt obţinute din proiecţie în plan.

Punct început	X / Y	Punct sfârşit	X / Y	Lungime segment (** (m)
1	450.850,139 413.467,991	2	450.845,797 413.483,494	16.1
2	450.845,797 413.483,494	3	450.818,75 413.474,207	28.597

Document care conține date cu caracter personal, protejat de prevederile Regulamentului (UE) nr. 679/2016 și Legii 190/2018

Punct început	X / Y	Punct sfârşit	X / Y	Lungime segment (** (m)
3	450.818,75 413.474,207	4	450.803,478 413.469,029	16.126
4	450.803,478 413.469,029	5	450.791,094 413.464,881	13.06
5	450.791,094 413.464,881	6	450.696,42 413.433,173	99.843
6	450.696,42 413.433,173	7	450.601,747 413.401,465	99.842
7	450.601,747 413.401,465	8	450.607,158 413.386,405	16.003
8	450.607,158 413.386,405	9	450.636,168 413.396,512	30.72
9	450.636,168 413.396,512	10	450.661,395 413.405,302	26.715
10	450.661,395 413.405,302	11	450.714,556 413.422,531	55.883
11	450.714,556 413.422,531	12	450.759,101 413.437,328	46.938
12	450.759,101 413.437,328	13	450.791,884 413.448,372	34.593
13	450.791,884 413.448,372	14	450.795,593 413.449,676	3.932
14	450.795,593 413.449,676	15	450.807,669 413.453,72	12.735
15	450.807,669 413.453,72	1	450.850,139 413.467,991	44.804

** Lungimile segmentelor sunt determinate în planul de proiecţie Stereo 70 şi sunt rotunjite la 1 milimetru.
*** Distanţa dintre puncte este formată din segmente cumulate ce sunt mai mici decât valoarea 1 milimetru.

Document care conține date cu caracter personal, protejat de prevederile Regulamentului (UE) nr. 679/2016 și Legii 190/2018

DATE DESPRE IMOBILUL NR. 1068

Oficiul de Cadastru şi Publicitate Imobiliară VALCEA
Biroul de Cadastru şi Publicitate Imobiliară Ramnicu Valcea

A. Partea I. Descrierea imobilului

TEREN Necunoscut

Adresa: Loc. Jiblea Noua, Str Anton Pann, Nr. 276, Jud. Valcea

Nr. Crt	Nr cadastral Nr. topografic	Suprafaţa* (mp)	Observaţii / Referinţe
A1	40221	2.270	Sector cadastral:65 Teren imprejmuit;

Construcţii

Crt	Nr cadastral Nr. topografic	Adresa	Observaţii / Referinţe
A1.1	40221-C1	Loc. Jiblea Noua, Str Anton Pann, Nr. 276, Jud. Valcea	Nr. niveluri:1; S. construita la sol:53 mp; S. construita desfasurata:53 mp; LOCUINTA EDIFICATA IN ANUL 2004

B. Partea II. Proprietari şi acte

Inscrieri privitoare la dreptul de proprietate şi alte drepturi reale		Referinţe
46998 / 23/06/2021		
Act Administrativ nr. 2007, din 24/12/2002 emis de CJSDPAT VALCEA (titlu de proprietate);		
B1	Intabulare, drept de PROPRIETATE, dobandit prin Lege, cota actuala 1/1	A1
	1) **STOENETE PETRE**, defunct	
/		
Act Administrativ nr. 16250, din 30/09/2025 emis de PRIMARIA ORASULUI CALIMANESTI (adeverinta);		
B2	Intabulare, drept de PROPRIETATE, dobandit prin Construire, cota actuala 1/1	A1.1
	1) **STOENETE PETRE**, defunct	

C. Partea III. SARCINI .

Inscrieri privind dezmembramintele dreptului de proprietate, drepturi reale de garanţie şi sarcini	Referinţe
NU SUNT	

Document care conține date cu caracter personal, protejat de prevederile Regulamentului (UE) nr. 679/2016 și Legii 190/2018

Anexa Nr. 1 La Partea I

Teren

Nr cadastral	Suprafaţa (mp)*	Observaţii / Referinţe
40221	2.270	

* Suprafaţa este determinată in planul de proiecţie Stereo 70.

DETALII LINIARE IMOBIL

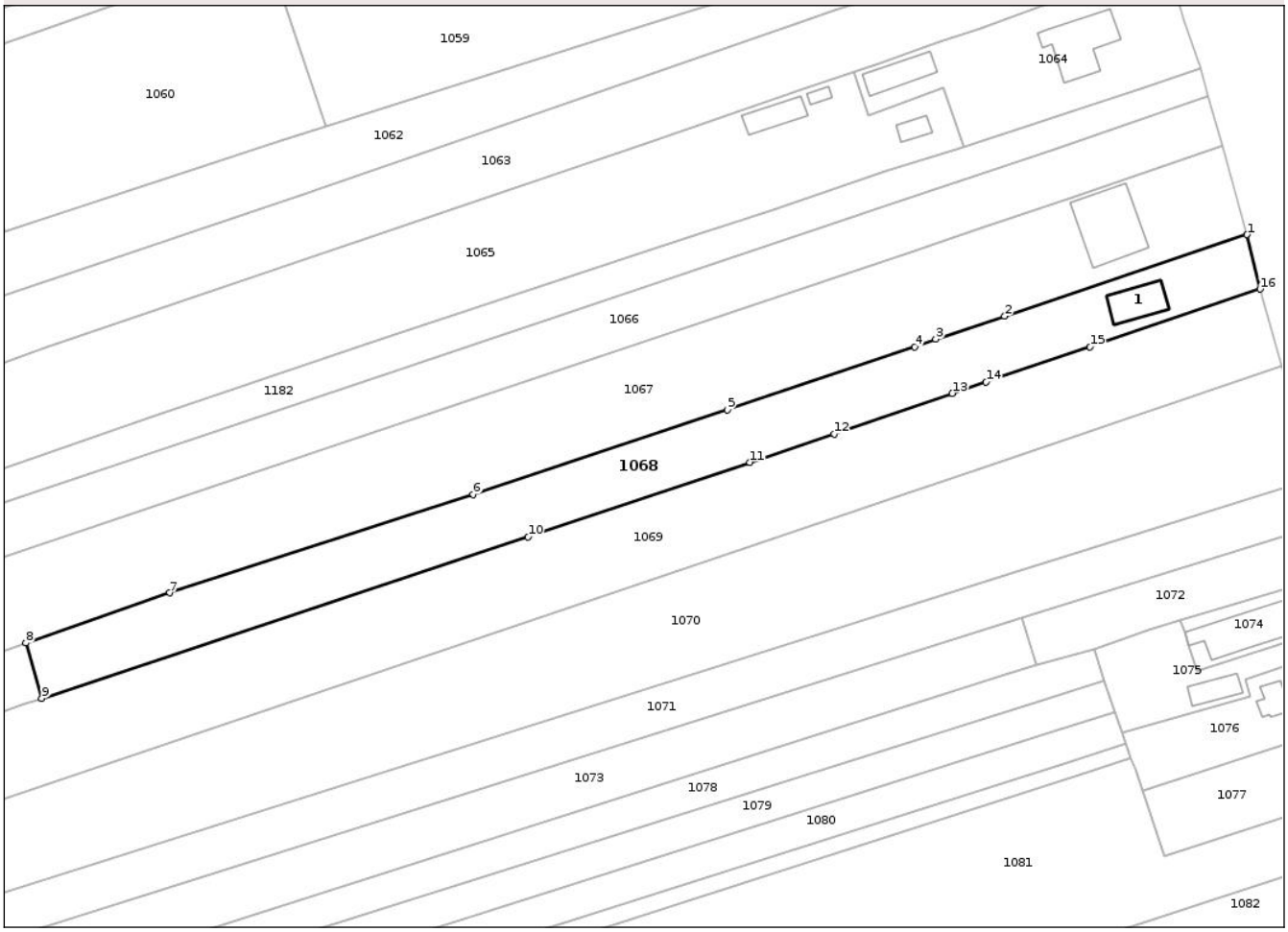

Date referitoare la teren

Crt	Categorie folosință	Intra vilan	Suprafaţa (mp)	Tarla	Parcelă	Nr. topo	Observaţii / Referinţe
1	curti constructii	DA	565	71	2460/54/1	-	
2	livada	NU	1.426	71	2460/54/1	-	
3	arabil	NU	279	71	2460/54/1	-	

Date referitoare la construcţii

Crt	Număr	Destinaţie construcţie	Supraf. (mp)	Situaţie juridică	Observaţii / Referinţe
A1.1	40221-C1	constructii de locuinte	53	Cu acte	Nr. niveluri:1; S. construita la sol:53 mp; S. construita desfasurata:53 mp; LOCUINTA EDIFICATA IN ANUL 2004

Lungime Segmente

1) Valorile lungimilor segmentelor sunt obţinute din proiecţie în plan.

Punct început	X / Y	Punct sfârşit	X / Y	Lungime segment (** (m)
1	450.850,139 413.467,991	2	450.807,669 413.453,72	44.804
2	450.807,669 413.453,72	3	450.795,593 413.449,676	12.735

Document care conține date cu caracter personal, protejat de prevederile Regulamentului (UE) nr. 679/2016 și Legii 190/2018

Punct început	X / Y	Punct sfârşit	X / Y	Lungime segment (** (m)
3	450.795,593 413.449,676	4	450.791,884 413.448,372	3.932
4	450.791,884 413.448,372	5	450.759,101 413.437,328	34.593
5	450.759,101 413.437,328	6	450.714,556 413.422,531	46.938
6	450.714,556 413.422,531	7	450.661,395 413.405,302	55.883
7	450.661,395 413.405,302	8	450.636,168 413.396,512	26.715
8	450.636,168 413.396,512	9	450.638,955 413.386,82	10.085
9	450.638,955 413.386,82	10	450.724,161 413.415,055	89.762
10	450.724,161 413.415,055	11	450.762,999 413.428,131	40.98
11	450.762,999 413.428,131	12	450.777,764 413.433,103	15.58
12	450.777,764 413.433,103	13	450.798,494 413.440,181	21.906
13	450.798,494 413.440,181	14	450.804,415 413.442,203	6.256
14	450.804,415 413.442,203	15	450.822,631 413.448,304	19.211
15	450.822,631 413.448,304	16	450.852,44 413.458,459	31.491
16	450.852,44 413.458,459	1	450.850,139 413.467,991	9.806

** Lungimile segmentelor sunt determinate în planul de proiecţie Stereo 70 şi sunt rotunjite la 1 milimetru.
*** Distanţa dintre puncte este formată din segmente cumulate ce sunt mai mici decât valoarea 1 milimetru.

Document care conține date cu caracter personal, protejat de prevederile Regulamentului (UE) nr. 679/2016 și Legii 190/2018

DATE DESPRE IMOBILUL NR. 1069

Oficiul de Cadastru şi Publicitate Imobiliară VALCEA
Biroul de Cadastru şi Publicitate Imobiliară Ramnicu Valcea

A. Partea I. Descrierea imobilului

TEREN Necunoscut

Adresa: Loc. Jiblea Noua, Str Anton Pann, Nr. 278, Jud. Valcea

Nr. Crt	Nr cadastral Nr. topografic	Suprafaţa* (mp)	Observaţii / Referinţe
A1	36479	3.752	Sector cadastral:65 Teren neimprejmuit;

B. Partea II. Proprietari şi acte

Inscrieri privitoare la dreptul de proprietate şi alte drepturi reale		Referinţe
24898 / 26/06/2012		
Act Notarial nr. 318, din 25/06/2012 emis de BNP SABAU CALIN-GIANI (contract de vanzare-cumparare);		
B1	Intabulare, drept de PROPRIETATE, dobandit prin Conventie, cota actuala 1/1	A1
	1) **SC PLACEREA NATURII SRL**, CIF:24665478	

C. Partea III. SARCINI .

Inscrieri privind dezmembramintele dreptului de proprietate, drepturi reale de garanţie şi sarcini	Referinţe
NU SUNT	

Document care conține date cu caracter personal, protejat de prevederile Regulamentului (UE) nr. 679/2016 și Legii 190/2018

Anexa Nr. 1 La Partea I

Teren

Nr cadastral	Suprafaţa (mp)*	Observaţii / Referinţe
36479	3.752	

* Suprafaţa este determinată in planul de proiecţie Stereo 70.

DETALII LINIARE IMOBIL

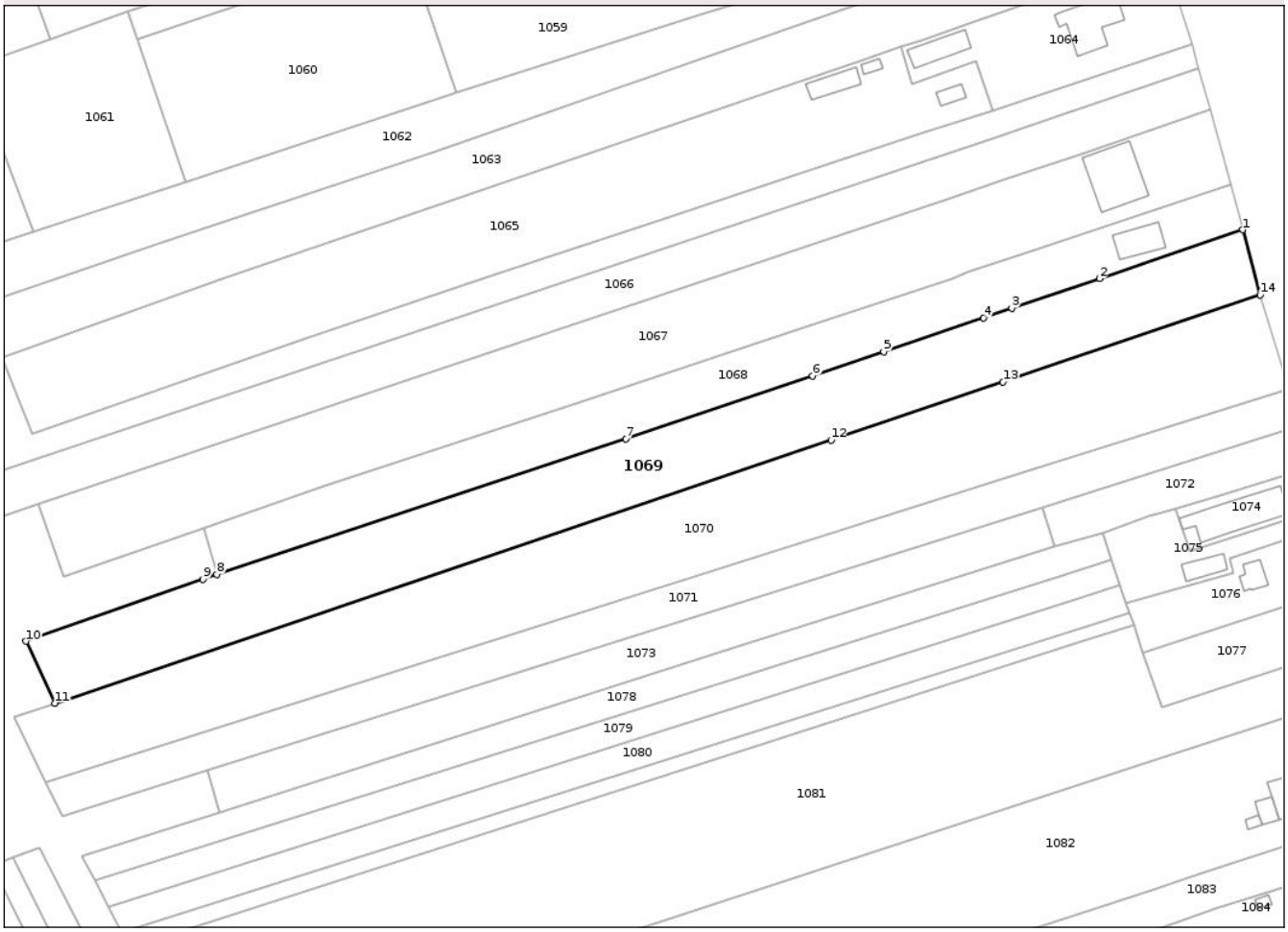

Date referitoare la teren

Crt	Categorie folosință	Intra vilan	Suprafaţa (mp)	Tarla	Parcelă	Nr. topo	Observaţii / Referinţe
1	arabil	DA	791	71	2467/56	-	
2	arabil	NU	2.961	-	-	-	

Lungime Segmente
1) Valorile lungimilor segmentelor sunt obţinute din proiecţie în plan.

Punct început	X / Y	Punct sfârşit	X / Y	Lungime segment (** (m)
1	450.852,44 413.458,459	2	450.822,631 413.448,304	31.491
2	450.822,631 413.448,304	3	450.804,415 413.442,203	19.211
3	450.804,415 413.442,203	4	450.798,494 413.440,181	6.256
4	450.798,494 413.440,181	5	450.777,764 413.433,103	21.906

Document care conține date cu caracter personal, protejat de prevederile Regulamentului (UE) nr. 679/2016 și Legii 190/2018

Punct început	X / Y	Punct sfârşit	X / Y	Lungime segment (** (m)
5	450.777,764 413.433,103	6	450.762,999 413.428,131	15.58
6	450.762,999 413.428,131	7	450.724,161 413.415,055	40.98
7	450.724,161 413.415,055	8	450.638,955 413.386,82	89.762
8	450.638,955 413.386,82	9	450.636,079 413.385,867	3.03
9	450.636,079 413.385,867	10	450.599,234 413.372,926	39.051
10	450.599,234 413.372,926	11	450.605,25 413.360,081	14.184
11	450.605,25 413.360,081	12	450.766,824 413.414,741	170.569
12	450.766,824 413.414,741	13	450.802,625 413.426,852	37.795
13	450.802,625 413.426,852	14	450.856,145 413.444,958	56.499
14	450.856,145 413.444,958	1	450.852,44 413.458,459	14.0

** Lungimile segmentelor sunt determinate în planul de proiecţie Stereo 70 şi sunt rotunjite la 1 milimetru.
*** Distanţa dintre puncte este formată din segmente cumulate ce sunt mai mici decât valoarea 1 milimetru.

Document care conține date cu caracter personal, protejat de prevederile Regulamentului (UE) nr. 679/2016 și Legii 190/2018

DATE DESPRE IMOBILUL NR. 1070

Oficiul de Cadastru şi Publicitate Imobiliară VALCEA
Biroul de Cadastru şi Publicitate Imobiliară Ramnicu Valcea

A. Partea I. Descrierea imobilului

TEREN Necunoscut

Adresa: Loc. Jiblea Noua, Str Anton Pann, Nr. 280, Jud. Valcea

Nr. Crt	Nr cadastral Nr. topografic	Suprafaţa* (mp)	Observaţii / Referinţe
A1		Din acte: 4.824 Masurata: 4.809	Sector cadastral:65 Teren neimprejmuit;

B. Partea II. Proprietari şi acte

Inscrieri privitoare la dreptul de proprietate şi alte drepturi reale		Referinţe
/		
Act Administrativ nr. 784/14230, din 05/05/1999 emis de CJSDPAT VALCEA (titlu de proprietate);		
B1	Intabulare, drept de PROPRIETATE, dobandit prin Lege, cota actuala 1/1	A1
	1) **STOENETE VASILE** DEFUNCT:Da 2) **STEF ANA** 3) **TANASOIU MARIA** 4) **IEPURE ELISABETA** DEFUNCT:Da	

C. Partea III. SARCINI .

Inscrieri privind dezmembramintele dreptului de proprietate, drepturi reale de garanţie şi sarcini	Referinţe
NU SUNT	

Anexa Nr. 1 La Partea I

Teren

Nr cadastral	Suprafaţa (mp)*	Observaţii / Referinţe
	Din acte: 4.824 Masurata: 4.809	

* Suprafaţa este determinată in planul de proiecţie Stereo 70.

DETALII LINIARE IMOBIL

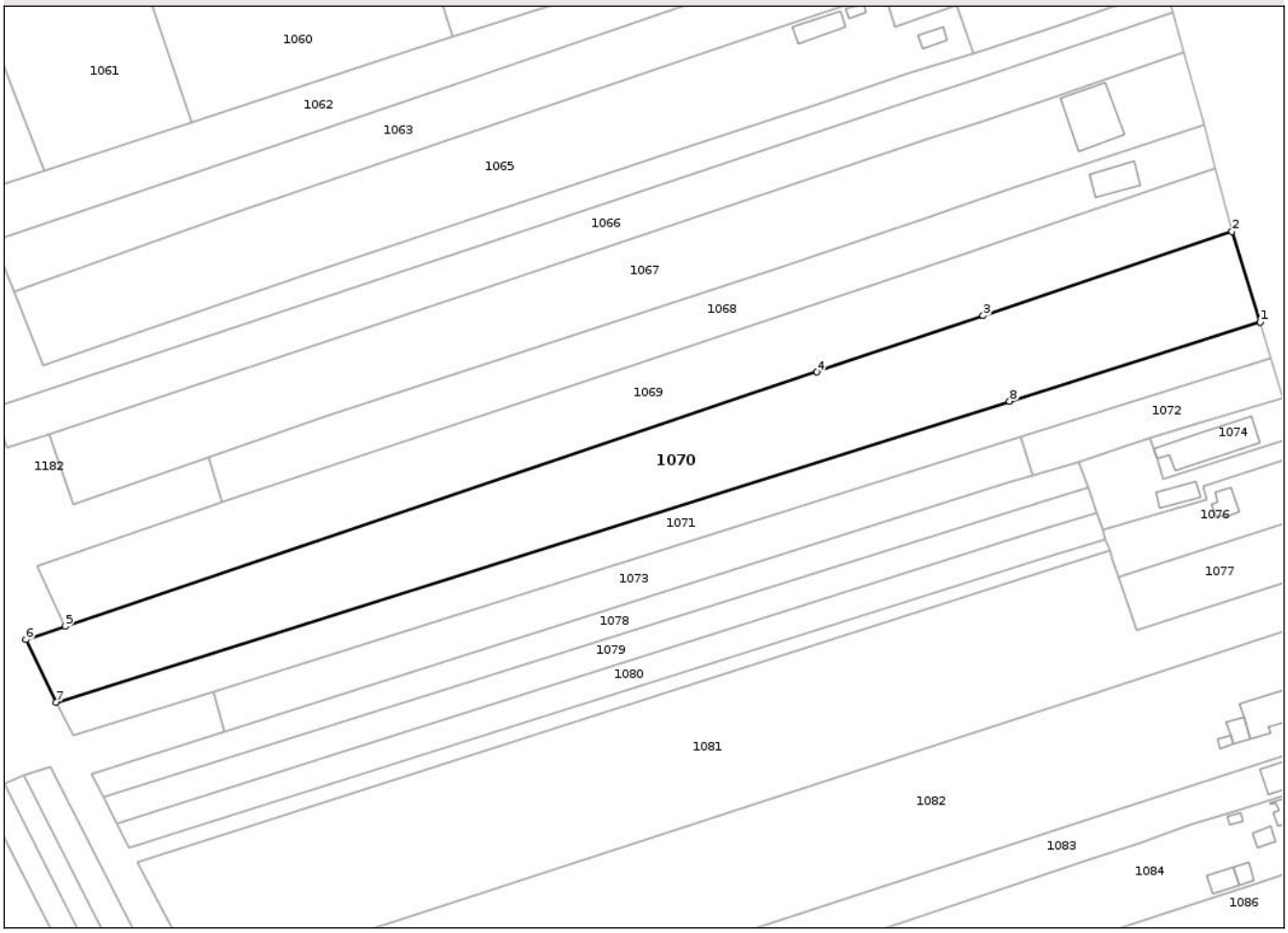

Date referitoare la teren

Crt	Categorie folosinţă	Intra vilan	Suprafaţa (mp)	Tarla	Parcelă	Nr. topo	Observaţii / Referinţe
1	arabil	DA	1.120	71	2467/57	-	
2	arabil	NU	3.689	71	2467/57	-	

Lungime Segmente
1) Valorile lungimilor segmentelor sunt obţinute din proiecţie în plan.

Punct început	X / Y	Punct sfârşit	X / Y	Lungime segment (** (m)
1	450.862,193 413.425,471	2	450.856,145 413.444,958	20.404
2	450.856,145 413.444,958	3	450.802,625 413.426,852	56.499
3	450.802,625 413.426,852	4	450.766,824 413.414,741	37.795
4	450.766,824 413.414,741	5	450.605,25 413.360,081	170.569

Document care conține date cu caracter personal, protejat de prevederile Regulamentului (UE) nr. 679/2016 și Legii 190/2018

Punct început	X / Y	Punct sfârşit	X / Y	Lungime segment (** (m)
5	450.605,25 413.360,081	6	450.596,859 413.357,242	8.858
6	450.596,859 413.357,242	7	450.603,355 413.343,709	15.012
7	450.603,355 413.343,709	8	450.808,327 413.408,455	214.955
8	450.808,327 413.408,455	1	450.862,193 413.425,471	56.489

** Lungimile segmentelor sunt determinate în planul de proiecţie Stereo 70 şi sunt rotunjite la 1 milimetru.
*** Distanţa dintre puncte este formată din segmente cumulate ce sunt mai mici decât valoarea 1 milimetru.

Document care conține date cu caracter personal, protejat de prevederile Regulamentului (UE) nr. 679/2016 și Legii 190/2018

DATE DESPRE IMOBILUL NR. 1071

Oficiul de Cadastru şi Publicitate Imobiliară VALCEA
Biroul de Cadastru şi Publicitate Imobiliară Ramnicu Valcea

A. Partea I. Descrierea imobilului

TEREN Necunoscut

Adresa: Loc. Jiblea Noua, Str Anton Pann, Nr. 282, Jud. Valcea

Nr. Crt	Nr cadastral Nr. topografic	Suprafaţa* (mp)	Observaţii / Referinţe
A1	41070	2.152	Sector cadastral:65 Teren neimprejmuit;

B. Partea II. Proprietari şi acte

Inscrieri privitoare la dreptul de proprietate şi alte drepturi reale		Referinţe
46354 / 24/05/2023		
Hotarare Judecatoreasca nr. 805, din 21/12/2022 emis de Judecatoria Brezoi ;		
B1	Intabulare, drept de PROPRIETATE, dobandit prin Hotarare Judecatoreasca, cota actuala 1/1	A1
	1) **Achim Vasile** 2) **ACHIM TATIANA**	

C. Partea III. SARCINI .

Inscrieri privind dezmembramintele dreptului de proprietate, drepturi reale de garanţie şi sarcini	Referinţe
NU SUNT	

Document care conține date cu caracter personal, protejat de prevederile Regulamentului (UE) nr. 679/2016 și Legii 190/2018

Anexa Nr. 1 La Partea I

Teren

Nr cadastral	Suprafaţa (mp)*	Observaţii / Referinţe
41070	2.152	

* Suprafaţa este determinată in planul de proiecţie Stereo 70.

DETALII LINIARE IMOBIL

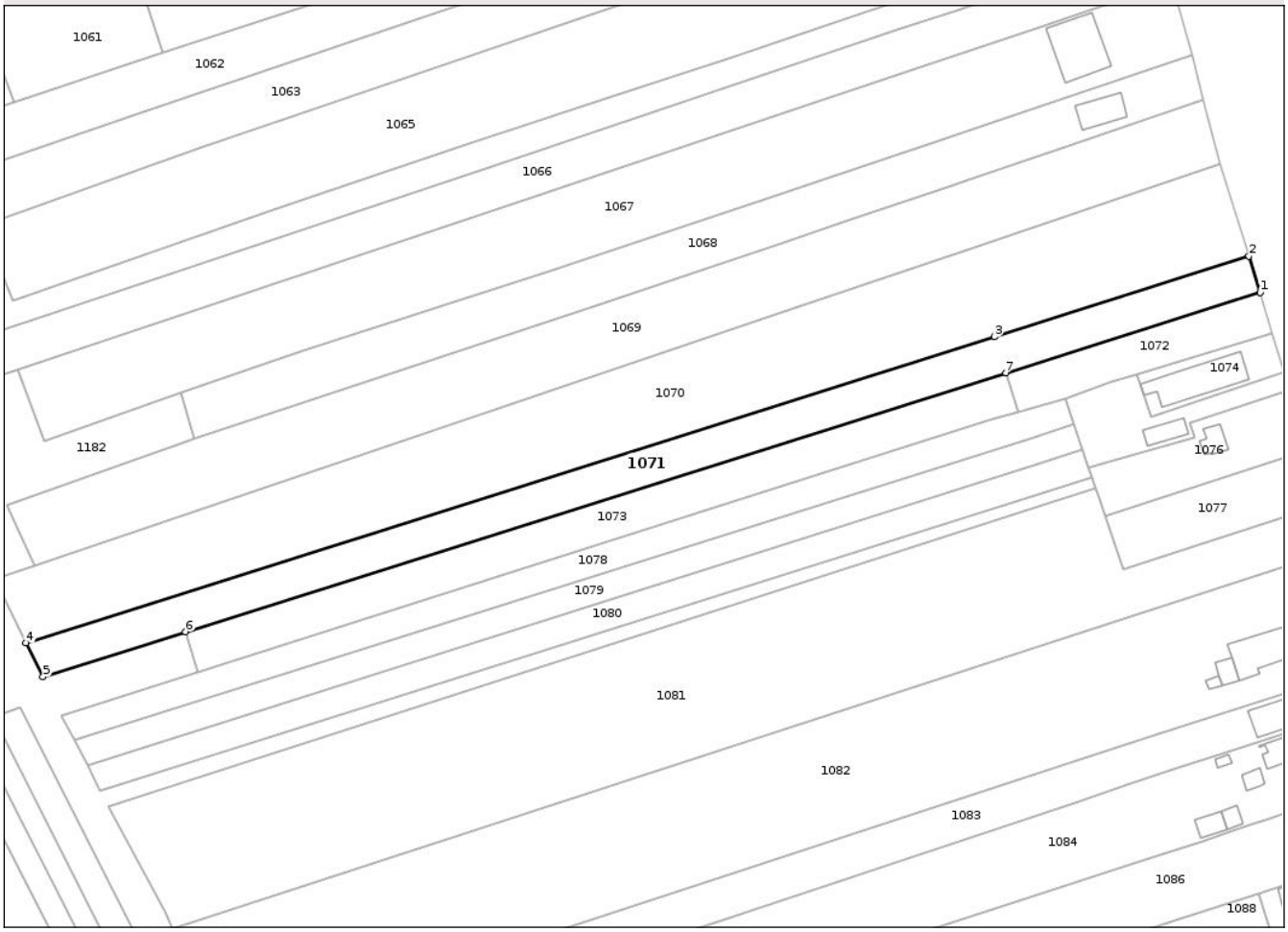

Date referitoare la teren

Crt	Categorie folosință	Intra vilan	Suprafaţa (mp)	Tarla	Parcelă	Nr. topo	Observaţii / Referinţe
1	arabil	DA	451	-	-	-	
2	arabil	NU	1.701	71	2460/15	-	

Lungime Segmente

1) Valorile lungimilor segmentelor sunt obţinute din proiecţie în plan.

Punct început	X / Y	Punct sfârşit	X / Y	Lungime segment (** (m)
1	450.864,564 413.417,83	2	450.862,193 413.425,471	8.0
2	450.862,193 413.425,471	3	450.808,327 413.408,455	56.489
3	450.808,327 413.408,455	4	450.603,355 413.343,709	214.955
4	450.603,355 413.343,709	5	450.606,964 413.336,569	8.0

Document care conține date cu caracter personal, protejat de prevederile Regulamentului (UE) nr. 679/2016 și Legii 190/2018

Punct început	X / Y	Punct sfârşit	X / Y	Lungime segment (** (m)
5	450.606,964 413.336,569	6	450.637,142 413.346,089	31.644
6	450.637,142 413.346,089	7	450.810,689 413.400,835	181.977
7	450.810,689 413.400,835	1	450.864,564 413.417,83	56.492

** Lungimile segmentelor sunt determinate în planul de proiecţie Stereo 70 şi sunt rotunjite la 1 milimetru.
*** Distanţa dintre puncte este formată din segmente cumulate ce sunt mai mici decât valoarea 1 milimetru.

Document care conține date cu caracter personal, protejat de prevederile Regulamentului (UE) nr. 679/2016 și Legii 190/2018

DATE DESPRE IMOBILUL NR. 1072

Oficiul de Cadastru şi Publicitate Imobiliară VALCEA
Biroul de Cadastru şi Publicitate Imobiliară Ramnicu Valcea

A. Partea I. Descrierea imobilului

TEREN Intravilan

Adresa: Loc. Jiblea Noua, Str Anton Pann, Nr. 284, Jud. Valcea

Nr. Crt	Nr cadastral Nr. topografic	Suprafaţa* (mp)	Observaţii / Referinţe
A1	37077	495	Sector cadastral:65 Teren neimprejmuit;

B. Partea II. Proprietari şi acte

Inscrieri privitoare la dreptul de proprietate şi alte drepturi reale		Referinţe
26441 / 02/06/2014		
Act Notarial nr. 689, din 27/05/2014 emis de notar public Constantinescu Ana Loredana (contract de vanzare-cumparare);		
B1	Intabulare, drept de PROPRIETATE, dobandit prin Conventie, cota actuala 1/1	A1
	1) **ACHIM TATIANA** 2) **ACHIM VASILE**, soti	

C. Partea III. SARCINI .

Inscrieri privind dezmembramintele dreptului de proprietate, drepturi reale de garanţie şi sarcini	Referinţe
NU SUNT	

Document care conține date cu caracter personal, protejat de prevederile Regulamentului (UE) nr. 679/2016 și Legii 190/2018

Anexa Nr. 1 La Partea I

Teren

Nr cadastral	Suprafaţa (mp)*	Observaţii / Referinţe
37077	495	

* Suprafaţa este determinată in planul de proiecţie Stereo 70.

DETALII LINIARE IMOBIL

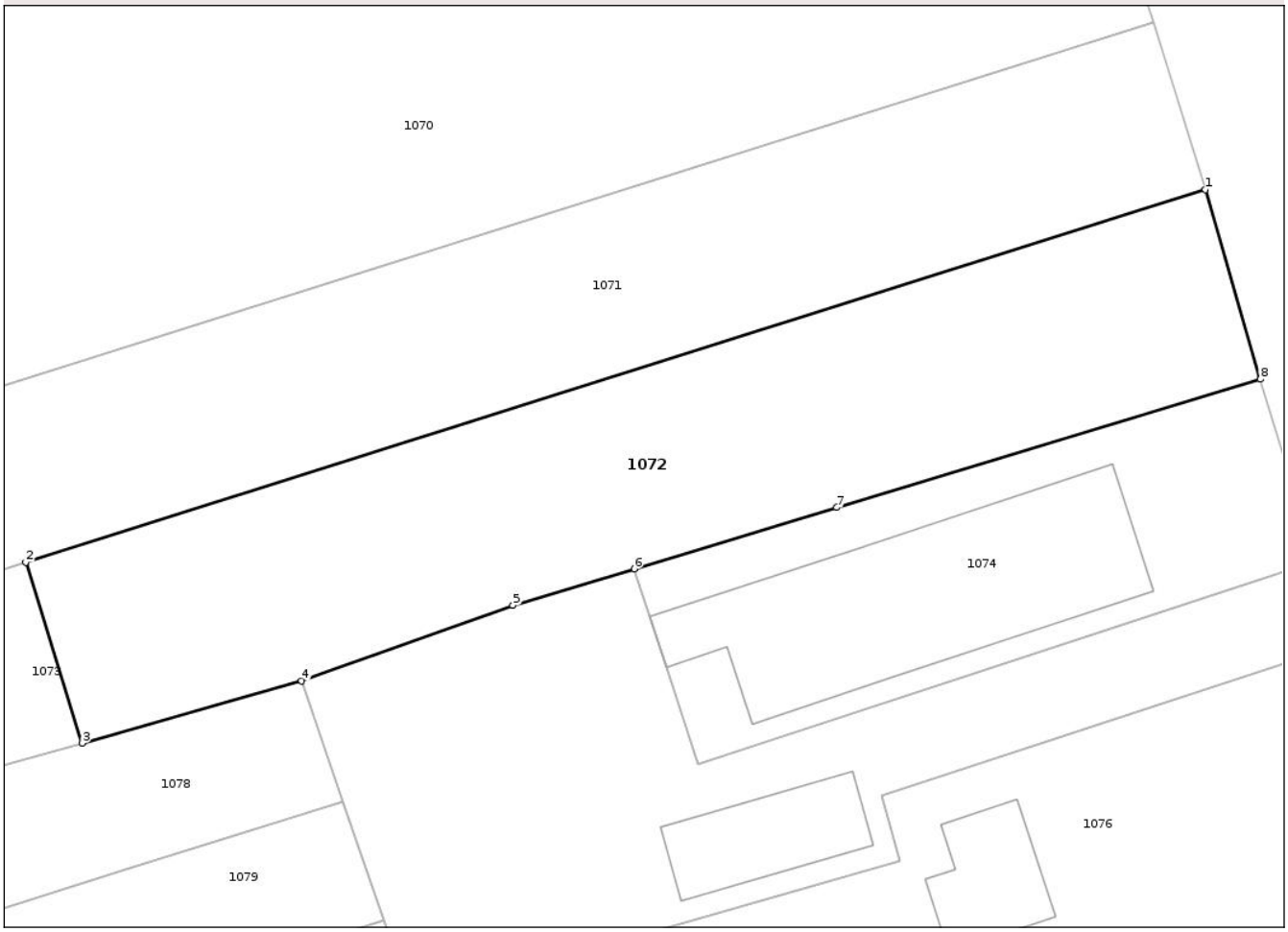

Date referitoare la teren

Crt	Categorie folosință	Intra vilan	Suprafaţa (mp)	Tarla	Parcelă	Nr. topo	Observaţii / Referinţe
1	arabil	DA	495	71	2467/59	-	

Lungime Segmente
1) Valorile lungimilor segmentelor sunt obţinute din proiecţie în plan.

Punct început	X / Y	Punct sfârşit	X / Y	Lungime segment (** (m)
1	450.864,564 413.417,83	2	450.810,689 413.400,835	56.492
2	450.810,689 413.400,835	3	450.813,248 413.392,578	8.644
3	450.813,248 413.392,578	4	450.823,275 413.395,426	10.424
4	450.823,275 413.395,426	5	450.832,935 413.398,862	10.253
5	450.832,935 413.398,862	6	450.838,475 413.400,537	5.788

Document care conține date cu caracter personal, protejat de prevederile Regulamentului (UE) nr. 679/2016 și Legii 190/2018

Punct început	X / Y	Punct sfârşit	X / Y	Lungime segment (** (m)
6	450.838,475 413.400,537	7	450.847,722 413.403,334	9.661
7	450.847,722 413.403,334	8	450.867,071 413.409,186	20.215
8	450.867,071 413.409,186	1	450.864,564 413.417,83	9.0

** Lungimile segmentelor sunt determinate în planul de proiecţie Stereo 70 şi sunt rotunjite la 1 milimetru.
*** Distanţa dintre puncte este formată din segmente cumulate ce sunt mai mici decât valoarea 1 milimetru.

Document care conține date cu caracter personal, protejat de prevederile Regulamentului (UE) nr. 679/2016 și Legii 190/2018

DATE DESPRE IMOBILUL NR. 1073

Oficiul de Cadastru şi Publicitate Imobiliară VALCEA
Biroul de Cadastru şi Publicitate Imobiliară Ramnicu Valcea

A. Partea I. Descrierea imobilului

TEREN Extravilan

Adresa: Jud. Valcea, PUNCTUL "BALTA"

Nr. Crt	Nr cadastral Nr. topografic	Suprafaţa* (mp)	Observaţii / Referinţe
A1	37076	1.591	Sector cadastral:65 Teren neimprejmuit;

B. Partea II. Proprietari şi acte

Inscrieri privitoare la dreptul de proprietate şi alte drepturi reale		Referinţe
26444 / 02/06/2014		
Act Notarial nr. 689, din 27/05/2014 emis de NP. CONSTANTINESCU ANA LOREDANA (contract de vanzare-cumparare);		
B1	Intabulare, drept de PROPRIETATE, dobandit prin Conventie, cota actuala 1/1	A1
	1) **ACHIM TATIANA**, casatorita cu 2) **ACHIM VASILE**	

C. Partea III. SARCINI .

Inscrieri privind dezmembramintele dreptului de proprietate, drepturi reale de garanţie şi sarcini	Referinţe
NU SUNT	

Document care conține date cu caracter personal, protejat de prevederile Regulamentului (UE) nr. 679/2016 și Legii 190/2018

Anexa Nr. 1 La Partea I

Teren

Nr cadastral	Suprafaţa (mp)*	Observaţii / Referinţe
37076	1.591	

* Suprafaţa este determinată in planul de proiecţie Stereo 70.

DETALII LINIARE IMOBIL

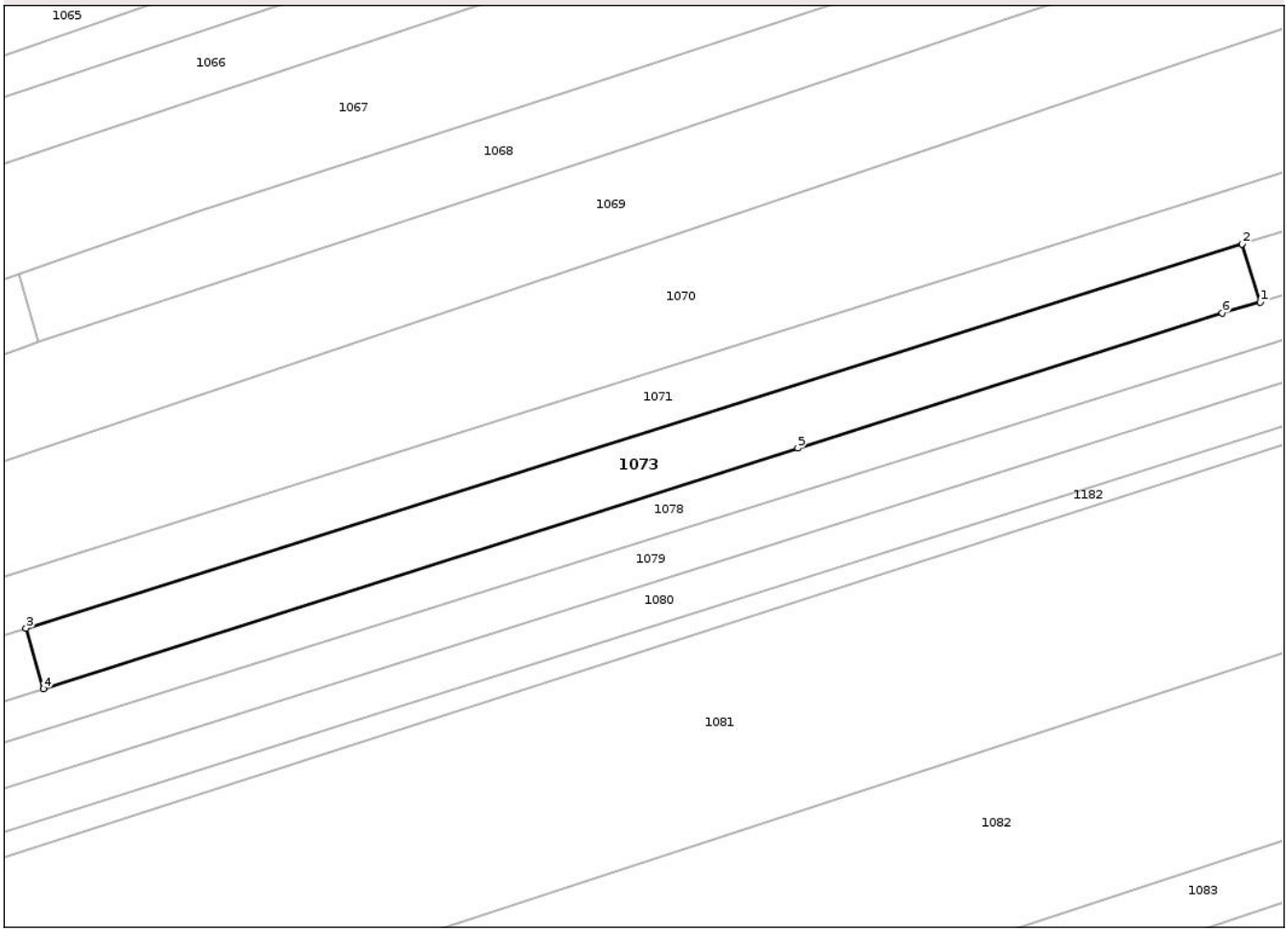

Date referitoare la teren

Crt	Categorie folosință	Intra vilan	Suprafaţa (mp)	Tarla	Parcelă	Nr. topo	Observaţii / Referinţe
1	arabil	NU	1.591	71	2467/59	-	

Lungime Segmente
1) Valorile lungimilor segmentelor sunt obţinute din proiecţie în plan.

Punct început	X / Y	Punct sfârşit	X / Y	Lungime segment (** (m)
1	450.813,248 413.392,578	2	450.810,689 413.400,835	8.644
2	450.810,689 413.400,835	3	450.637,142 413.346,089	181.977
3	450.637,142 413.346,089	4	450.639,619 413.337,421	9.015
4	450.639,619 413.337,421	5	450.747,282 413.371,74	113.001
5	450.747,282 413.371,74	6	450.807,788 413.391,027	63.506

Document care conține date cu caracter personal, protejat de prevederile Regulamentului (UE) nr. 679/2016 și Legii 190/2018

Punct început	X / Y	Punct sfârşit	X / Y	Lungime segment (** (m)
6	450.807,788 413.391,027	1	450.813,248 413.392,578	5.676

** Lungimile segmentelor sunt determinate în planul de proiecţie Stereo 70 şi sunt rotunjite la 1 milimetru.
*** Distanţa dintre puncte este formată din segmente cumulate ce sunt mai mici decât valoarea 1 milimetru.

Document care conține date cu caracter personal, protejat de prevederile Regulamentului (UE) nr. 679/2016 și Legii 190/2018

DATE DESPRE IMOBILUL NR. 1074

Oficiul de Cadastru şi Publicitate Imobiliară VALCEA
Biroul de Cadastru şi Publicitate Imobiliară Ramnicu Valcea

A. Partea I. Descrierea imobilului

TEREN Intravilan

Adresa: Loc. Jiblea Noua, Str Anton Pann, Nr. 286, Jud. Valcea

Nr. Crt	Nr cadastral Nr. topografic	Suprafaţa* (mp)	Observaţii / Referinţe
A1	35282	269	Sector cadastral:65 Teren neimprejmuit; Constructia C1 inscrisa in CF 35282-C1;

B. Partea II. Proprietari şi acte

Inscrieri privitoare la dreptul de proprietate şi alte drepturi reale		Referinţe
/		
Act Notarial nr. 1411, din 15/09/2009 emis de B.N.P. GRESOIU DUMITRU (act de partaj);		
B1	Intabulare, drept de PROPRIETATE, dobandit prin Iesire Din Indiviziune, cota actuala 1/2	A1
	1) **ACHIM VASILE**	
Act Notarial nr. 1413, din 15/09/2009 emis de B.N.P. GRESOIU DUMITRU (contract de vanzare-cumparare);		
B2	Intabulare, drept de PROPRIETATE, dobandit prin Conventie, cota actuala 1/2	A1
	1) **ACHIM CONSTANTIN** 2) **ACHIM ELENA-ROXANA**	

C. Partea III. SARCINI

Inscrieri privind dezmembramintele dreptului de proprietate, drepturi reale de garanţie şi sarcini		Referinţe
/		
Act Notarial nr. 1413, din 15/09/2009 emis de BNP GRESOIU DUMITRU (contract de vanzare-cumparare);		
C1	Intabulare, drept de UZUFRUCT VIAGER, dobandit prin Conventie, cota actuala 1/1, cota initiala 1/1	A1
	1) **GAIANU CONSTANTIN**	

Document care conține date cu caracter personal, protejat de prevederile Regulamentului (UE) nr. 679/2016 și Legii 190/2018

Anexa Nr. 1 La Partea I

Teren

Nr cadastral	Suprafaţa (mp)*	Observaţii / Referinţe
35282	269	

* Suprafaţa este determinată in planul de proiecţie Stereo 70.

DETALII LINIARE IMOBIL

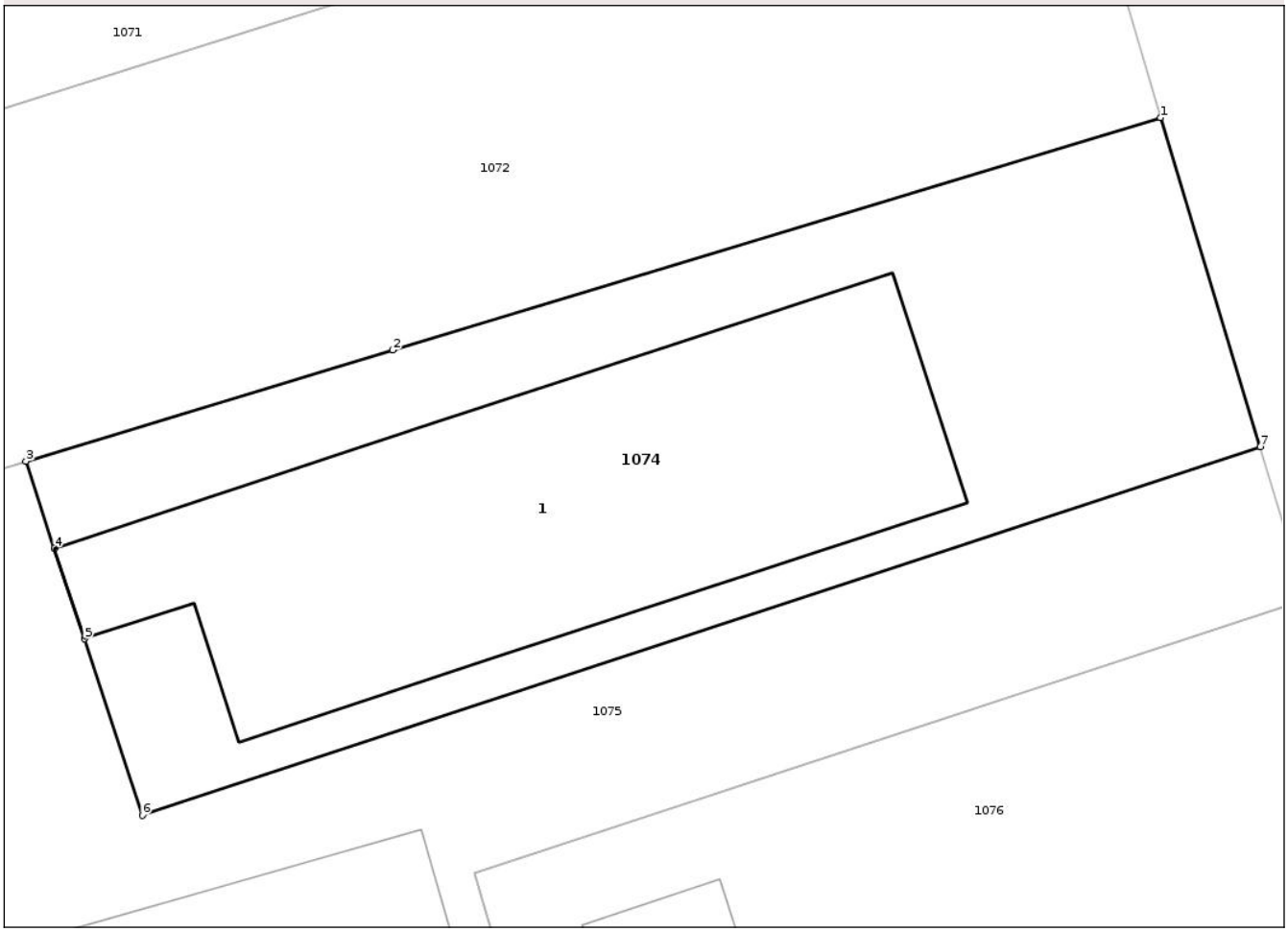

Date referitoare la teren

Crt	Categorie folosință	Intra vilan	Suprafaţa (mp)	Tarla	Parcelă	Nr. topo	Observaţii / Referinţe
1	curti constructii	DA	269	-	-	-	

Lungime Segmente
1) Valorile lungimilor segmentelor sunt obţinute din proiecţie în plan.

Punct început	X / Y	Punct sfârşit	X / Y	Lungime segment (** (m)
1	450.867,071 413.409,186	2	450.847,722 413.403,334	20.215
2	450.847,722 413.403,334	3	450.838,475 413.400,537	9.661
3	450.838,475 413.400,537	4	450.839,196 413.398,346	2.307
4	450.839,196 413.398,346	5	450.839,947 413.396,063	2.403
5	450.839,947 413.396,063	6	450.841,408 413.391,62	4.677

Document care conține date cu caracter personal, protejat de prevederile Regulamentului (UE) nr. 679/2016 și Legii 190/2018

Punct început	X / Y	Punct sfârşit	X / Y	Lungime segment (** (m)
6	450.841,408 413.391,62	7	450.869,586 413.400,899	29.666
7	450.869,586 413.400,899	1	450.867,071 413.409,186	8.66

** Lungimile segmentelor sunt determinate în planul de proiecţie Stereo 70 şi sunt rotunjite la 1 milimetru.
*** Distanţa dintre puncte este formată din segmente cumulate ce sunt mai mici decât valoarea 1 milimetru.

Document care conține date cu caracter personal, protejat de prevederile Regulamentului (UE) nr. 679/2016 și Legii 190/2018

DATE DESPRE IMOBILUL NR. 1075

Oficiul de Cadastru şi Publicitate Imobiliară VALCEA
Biroul de Cadastru şi Publicitate Imobiliară Ramnicu Valcea

A. Partea I. Descrierea imobilului

TEREN Intravilan

Adresa: Loc. Jiblea Noua, Str Anton Pann, Nr. 286, Jud. Valcea

Nr. Crt	Nr cadastral Nr. topografic	Suprafaţa* (mp)	Observaţii / Referinţe
A1	35283	393	Sector cadastral:65 Teren neimprejmuit;

Construcţii

Crt	Nr cadastral Nr. topografic	Adresa	Observaţii / Referinţe
A1.3	35283-C3	Loc. Jiblea Noua, Str Anton Pann, Nr. 286, Jud. Valcea	Nr. niveluri:1; S. construita la sol:32 mp; S. construita desfasurata:32 mp; ANEXA EDIFICATA IN 1962

B. Partea II. Proprietari şi acte

Inscrieri privitoare la dreptul de proprietate şi alte drepturi reale		Referinţe
31139 / 21/09/2009		
Act Notarial nr. 1413, din 21/09/2009 emis de BNP GRESOIU DUMITRU (contract de vanzare-cumparare);		
B1	Intabulare, drept de PROPRIETATE, dobandit prin Conventie, cota actuala 1/1	A1, A1.3
	1) **ACHIM CONSTANTIN** 2) **ACHIM ELENA-ROXANA**, ,soti	

C. Partea III. SARCINI .

Inscrieri privind dezmembramintele dreptului de proprietate, drepturi reale de garanţie şi sarcini	Referinţe
NU SUNT	

Anexa Nr. 1 La Partea I

Teren

Nr cadastral	Suprafaţa (mp)*	Observaţii / Referinţe
35283	393	

* Suprafaţa este determinată in planul de proiecţie Stereo 70.

DETALII LINIARE IMOBIL

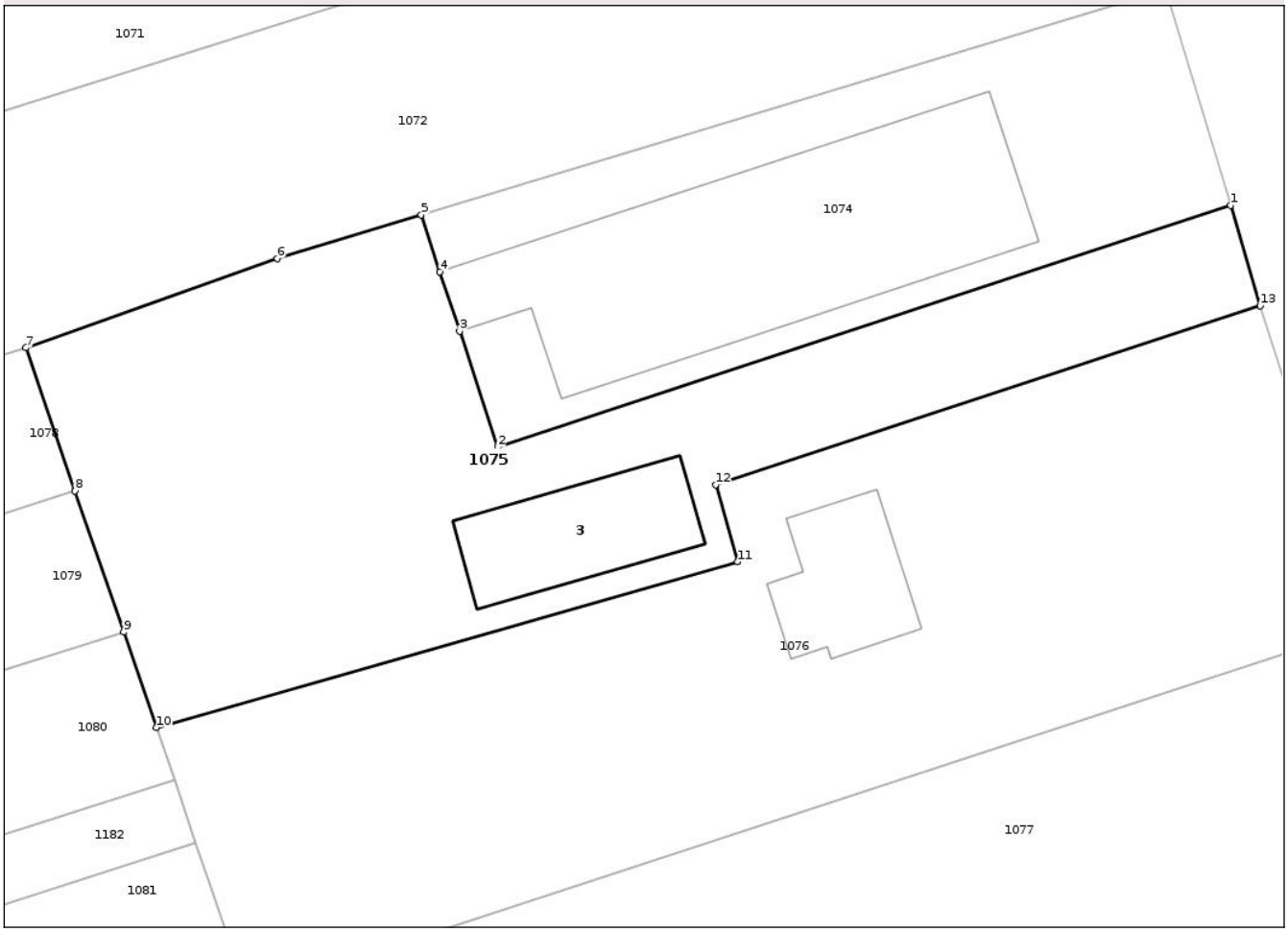

Date referitoare la teren

Crt	Categorie folosință	Intra vilan	Suprafaţa (mp)	Tarla	Parcelă	Nr. topo	Observaţii / Referinţe
1	curti constructii	DA	393	-	-	-	

Date referitoare la construcţii

Crt	Număr	Destinaţie construcţie	Supraf. (mp)	Situaţie juridică	Observaţii / Referinţe
A1.3	35283-C3	constructii anexa	32	Cu acte	Nr. niveluri:1; S. construita la sol:32 mp; S. construita desfasurata:32 mp; ANEXA EDIFICATA IN 1962

Lungime Segmente
1) Valorile lungimilor segmentelor sunt obţinute din proiecţie în plan.

Punct început	X / Y	Punct sfârşit	X / Y	Lungime segment (** (m)
1	450.869,586 413.400,899	2	450.841,408 413.391,62	29.666
2	450.841,408 413.391,62	3	450.839,947 413.396,063	4.677
3	450.839,947 413.396,063	4	450.839,196 413.398,346	2.403

Document care conține date cu caracter personal, protejat de prevederile Regulamentului (UE) nr. 679/2016 și Legii 190/2018

Punct început	X / Y	Punct sfârşit	X / Y	Lungime segment (** (m)
4	450.839,196 413.398,346	5	450.838,475 413.400,537	2.307
5	450.838,475 413.400,537	6	450.832,935 413.398,862	5.788
6	450.832,935 413.398,862	7	450.823,275 413.395,426	10.253
7	450.823,275 413.395,426	8	450.825,163 413.389,935	5.806
8	450.825,163 413.389,935	9	450.827,029 413.384,508	5.739
9	450.827,029 413.384,508	10	450.828,288 413.380,844	3.874
10	450.828,288 413.380,844	11	450.850,635 413.387,212	23.237
11	450.850,635 413.387,212	12	450.849,791 413.390,174	3.08
12	450.849,791 413.390,174	13	450.870,729 413.397,047	22.037
13	450.870,729 413.397,047	1	450.869,586 413.400,899	4.018

** Lungimile segmentelor sunt determinate în planul de proiecţie Stereo 70 şi sunt rotunjite la 1 milimetru.
*** Distanţa dintre puncte este formată din segmente cumulate ce sunt mai mici decât valoarea 1 milimetru.

Document care conține date cu caracter personal, protejat de prevederile Regulamentului (UE) nr. 679/2016 și Legii 190/2018

DATE DESPRE IMOBILUL NR. 1076

Oficiul de Cadastru şi Publicitate Imobiliară VALCEA
Biroul de Cadastru şi Publicitate Imobiliară Ramnicu Valcea

A. Partea I. Descrierea imobilului

TEREN Intravilan

Adresa: Loc. Jiblea Noua, Str Anton Pann, Nr. 286, Jud. Valcea

Nr. Crt	Nr cadastral Nr. topografic	Suprafaţa* (mp)	Observaţii / Referinţe
A1	35284	526	Sector cadastral:65 Teren neimprejmuit;

Construcţii

Crt	Nr cadastral Nr. topografic	Adresa	Observaţii / Referinţe
A1.2	35284-C2	Loc. Jiblea Noua, Str Anton Pann, Nr. 286, Jud. Valcea	Nr. niveluri:1; S. construita la sol:25 mp; S. construita desfasurata:25 mp; ANEXA EDIFICATA IN 1976

B. Partea II. Proprietari şi acte

Inscrieri privitoare la dreptul de proprietate şi alte drepturi reale		Referinţe
31127 / 21/09/2009		
Act Notarial nr. 1411, din 15/09/2009 emis de B.N.P. GRESOIU DUMITRU (act de partaj);		
B1	Intabulare, drept de PROPRIETATE, dobandit prin Iesire Din Indiviziune, cota actuala 1/1	A1, A1.2
	1) **ACHIM VASILE**	

C. Partea III. SARCINI .

Inscrieri privind dezmembramintele dreptului de proprietate, drepturi reale de garanţie şi sarcini	Referinţe
NU SUNT	

Document care conține date cu caracter personal, protejat de prevederile Regulamentului (UE) nr. 679/2016 și Legii 190/2018

Anexa Nr. 1 La Partea I

Teren

Nr cadastral	Suprafaţa (mp)*	Observaţii / Referinţe
35284	526	

* Suprafaţa este determinată in planul de proiecţie Stereo 70.

DETALII LINIARE IMOBIL

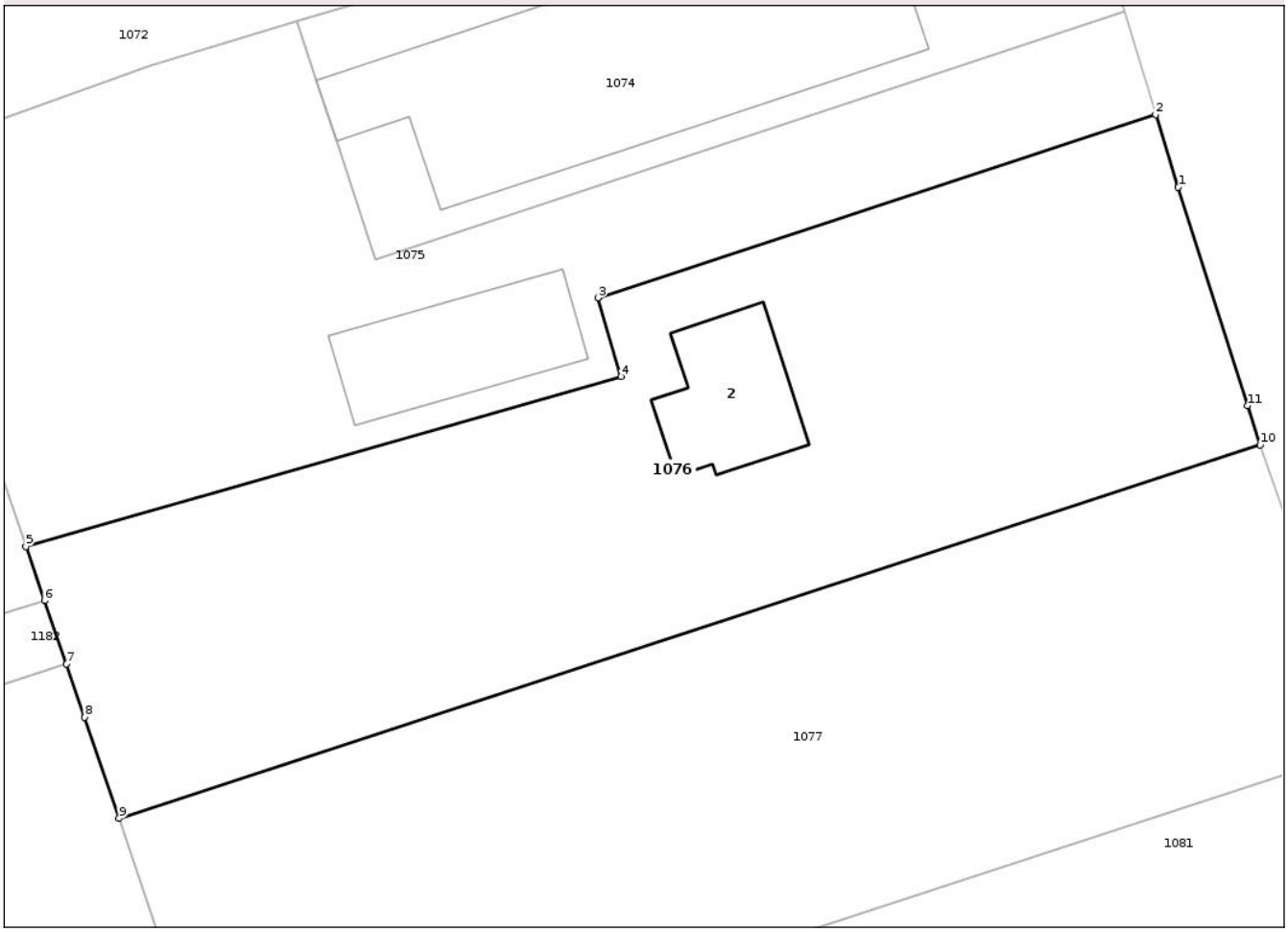

Date referitoare la teren

Crt	Categorie folosință	Intra vilan	Suprafaţa (mp)	Tarla	Parcelă	Nr. topo	Observaţii / Referinţe
1	curti constructii	DA	344	-	-	-	
2	vie	DA	182	-	-	-	

Date referitoare la construcţii

Crt	Număr	Destinaţie construcţie	Supraf. (mp)	Situaţie juridică	Observaţii / Referinţe
A1.2	35284-C2	constructii anexa	25	Cu acte	Nr. niveluri:1; S. construita la sol:25 mp; S. construita desfasurata:25 mp; ANEXA EDIFICATA IN 1976

Lungime Segmente
1) Valorile lungimilor segmentelor sunt obţinute din proiecţie în plan.

Punct început	X / Y	Punct sfârşit	X / Y	Lungime segment (** (m)
1	450.871,582 413.394,324	2	450.870,729 413.397,047	2.853
2	450.870,729 413.397,047	3	450.849,791 413.390,174	22.037

Document care conține date cu caracter personal, protejat de prevederile Regulamentului (UE) nr. 679/2016 și Legii 190/2018

Punct început	X / Y	Punct sfârşit	X / Y	Lungime segment (** (m)
3	450.849,791 413.390,174	4	450.850,635 413.387,212	3.08
4	450.850,635 413.387,212	5	450.828,288 413.380,844	23.237
5	450.828,288 413.380,844	6	450.828,985 413.378,816	2.145
6	450.828,985 413.378,816	7	450.829,803 413.376,431	2.521
7	450.829,803 413.376,431	8	450.830,487 413.374,432	2.113
8	450.830,487 413.374,432	9	450.831,783 413.370,642	4.005
9	450.831,783 413.370,642	10	450.874,66 413.384,651	45.108
10	450.874,66 413.384,651	11	450.874,19 413.386,128	1.55
11	450.874,19 413.386,128	1	450.871,582 413.394,324	8.601

** Lungimile segmentelor sunt determinate în planul de proiecţie Stereo 70 şi sunt rotunjite la 1 milimetru.
*** Distanţa dintre puncte este formată din segmente cumulate ce sunt mai mici decât valoarea 1 milimetru.

Document care conține date cu caracter personal, protejat de prevederile Regulamentului (UE) nr. 679/2016 și Legii 190/2018

DATE DESPRE IMOBILUL NR. 1077

Oficiul de Cadastru şi Publicitate Imobiliară VALCEA
Biroul de Cadastru şi Publicitate Imobiliară Ramnicu Valcea

A. Partea I. Descrierea imobilului

TEREN Intravilan

Adresa: Loc. Jiblea Noua, Jud. Valcea

Nr. Crt	Nr cadastral Nr. topografic	Suprafaţa* (mp)	Observaţii / Referinţe
A1		543	Sector cadastral:65 Teren neimprejmuit;

B. Partea II. Proprietari şi acte

Inscrieri privitoare la dreptul de proprietate şi alte drepturi reale		Referinţe
/		
Act Administrativ nr. 16250, din 30/09/2025 emis de PRIMARIA ORASULUI CALIMANESTI (adeverinta);		
B1	Inscrierea posesiei, drept de PROPRIETATE, dobandit prin Lege, cota actuala 1/1	A1
	1) **NEIDENTIFICAT NEIDENTIFICAT**	
Act Normativ nr. 7, din 13/03/1996 emis de PARLAMENTUL ROMANIEI (lege);		
B2	Se noteaza mentiunea proprietar neidentificat.	A1

C. Partea III. SARCINI .

Inscrieri privind dezmembramintele dreptului de proprietate, drepturi reale de garanţie şi sarcini	Referinţe
NU SUNT	

Document care conține date cu caracter personal, protejat de prevederile Regulamentului (UE) nr. 679/2016 și Legii 190/2018

Anexa Nr. 1 La Partea I

Teren

Nr cadastral	Suprafaţa (mp)*	Observaţii / Referinţe
	543	

* Suprafaţa este determinată in planul de proiecţie Stereo 70.

DETALII LINIARE IMOBIL

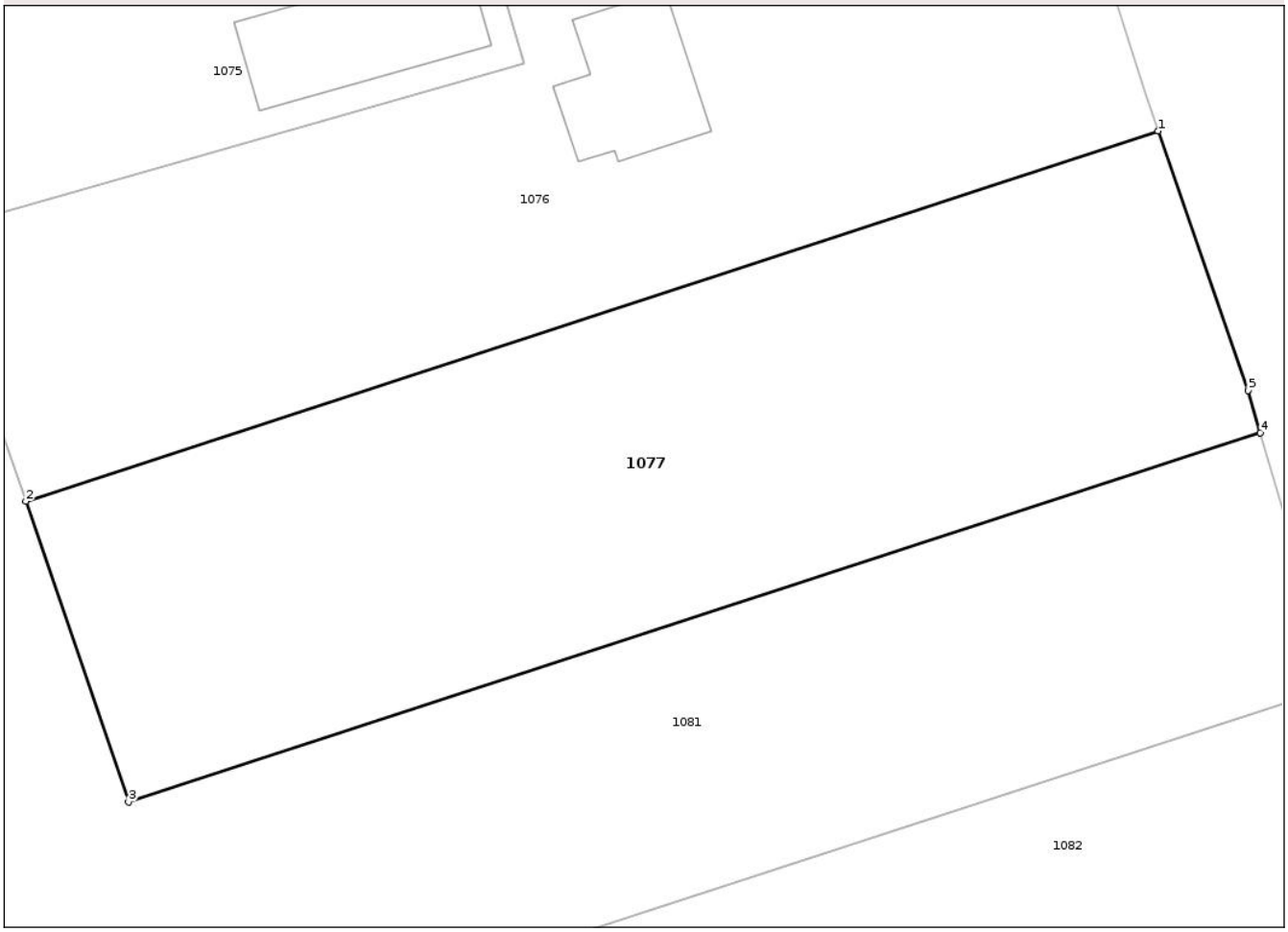

Date referitoare la teren

Crt	Categorie folosință	Intra vilan	Suprafaţa (mp)	Tarla	Parcelă	Nr. topo	Observaţii / Referinţe
1	vie	DA	543	-	-	-	

Lungime Segmente
1) Valorile lungimilor segmentelor sunt obţinute din proiecţie în plan.

Punct început	X / Y	Punct sfârşit	X / Y	Lungime segment (** (m)
1	450.874,66 413.384,651	2	450.831,783 413.370,642	45.108
2	450.831,783 413.370,642	3	450.835,67 413.359,275	12.013
3	450.835,67 413.359,275	4	450.878,528 413.373,236	45.075
4	450.878,528 413.373,236	5	450.878,062 413.374,831	1.661
5	450.878,062 413.374,831	1	450.874,66 413.384,651	10.393

Document care conține date cu caracter personal, protejat de prevederile Regulamentului (UE) nr. 679/2016 și Legii 190/2018

** Lungimile segmentelor sunt determinate în planul de proiecţie Stereo 70 şi sunt rotunjite la 1 milimetru.
*** Distanţa dintre puncte este formată din segmente cumulate ce sunt mai mici decât valoarea 1 milimetru.

Document care conține date cu caracter personal, protejat de prevederile Regulamentului (UE) nr. 679/2016 și Legii 190/2018

DATE DESPRE IMOBILUL NR. 1078

Oficiul de Cadastru şi Publicitate Imobiliară VALCEA
Biroul de Cadastru şi Publicitate Imobiliară Ramnicu Valcea

A. Partea I. Descrierea imobilului

TEREN Necunoscut

Adresa: Loc. Jiblea Noua, Jud. Valcea, PUNCTUL "MOVILA CANTON"

Nr. Crt	Nr cadastral Nr. topografic	Suprafaţa* (mp)	Observaţii / Referinţe
A1		1.316	Sector cadastral:65 Teren neimprejmuit;

B. Partea II. Proprietari şi acte

Inscrieri privitoare la dreptul de proprietate şi alte drepturi reale		Referinţe
/		
Act Administrativ nr. 1410/1600, din 19/12/2002 emis de CJSDPAT VALCEA (titlu de proprietate);		
B1	Intabulare, drept de PROPRIETATE, dobandit prin Lege, cota actuala 1/1	A1
	1) **DUMINICEL MARIA** 2) **DUMINICEL ION**	

C. Partea III. SARCINI .

Inscrieri privind dezmembramintele dreptului de proprietate, drepturi reale de garanţie şi sarcini	Referinţe
NU SUNT	

Document care conține date cu caracter personal, protejat de prevederile Regulamentului (UE) nr. 679/2016 și Legii 190/2018

Anexa Nr. 1 La Partea I

Teren

Nr cadastral	Suprafaţa (mp)*	Observaţii / Referinţe
	1.316	

* Suprafaţa este determinată in planul de proiecţie Stereo 70.

DETALII LINIARE IMOBIL

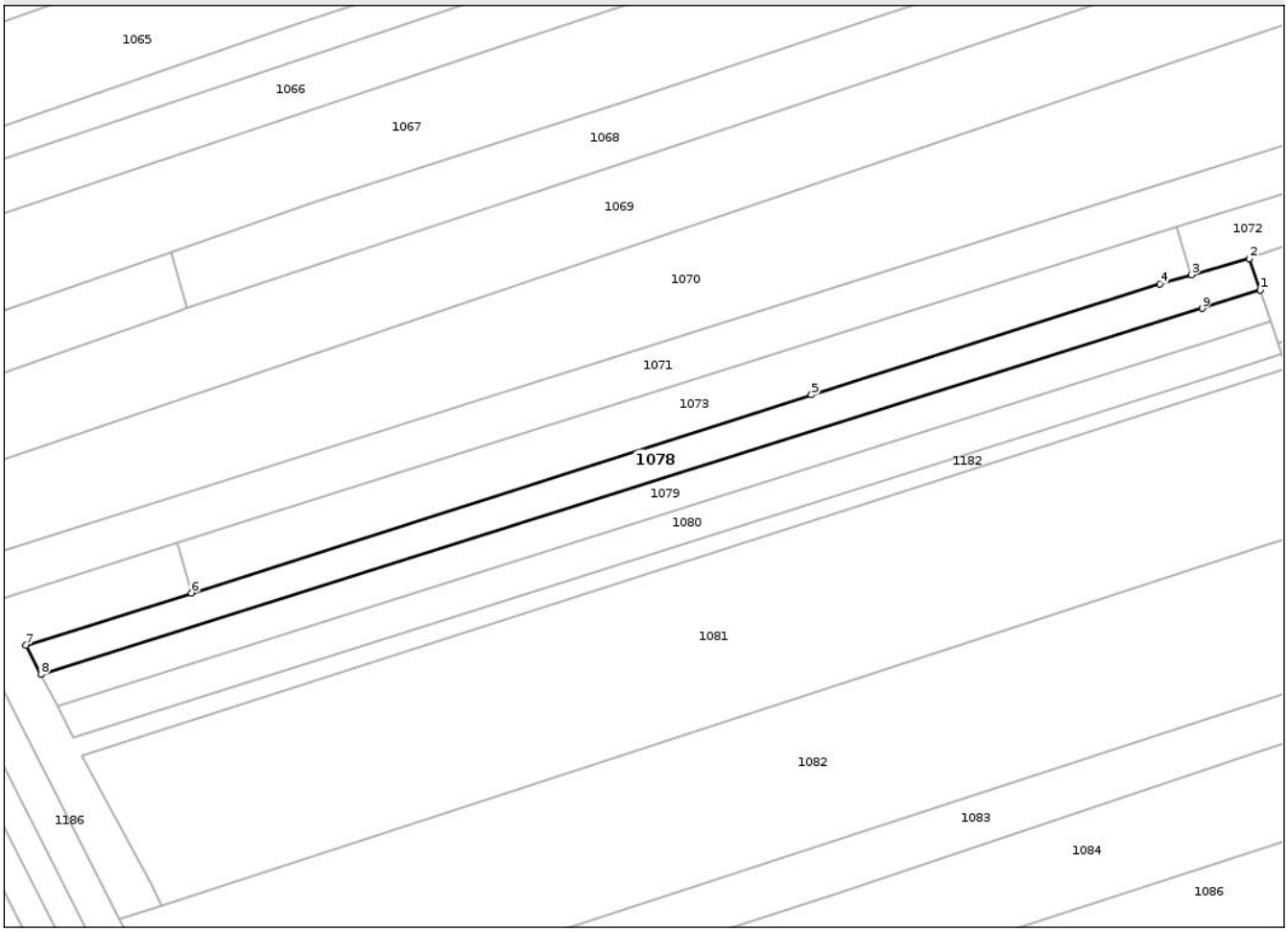

Date referitoare la teren

Crt	Categorie folosință	Intra vilan	Suprafaţa (mp)	Tarla	Parcelă	Nr. topo	Observaţii / Referinţe
1	arabil	DA	63	71	2467/60	-	
2	arabil	NU	1.253	71	2467/60	-	

Lungime Segmente
1) Valorile lungimilor segmentelor sunt obţinute din proiecţie în plan.

Punct început	X / Y	Punct sfârşit	X / Y	Lungime segment (** (m)
1	450.825,163 413.389,935	2	450.823,275 413.395,426	5.806
2	450.823,275 413.395,426	3	450.813,248 413.392,578	10.424
3	450.813,248 413.392,578	4	450.807,788 413.391,027	5.676
4	450.807,788 413.391,027	5	450.747,282 413.371,74	63.506

Document care conține date cu caracter personal, protejat de prevederile Regulamentului (UE) nr. 679/2016 și Legii 190/2018

Punct început	X / Y	Punct sfârşit	X / Y	Lungime segment (** (m)
5	450.747,282 413.371,74	6	450.639,619 413.337,421	113.001
6	450.639,619 413.337,421	7	450.610,93 413.328,36	30.086
7	450.610,93 413.328,36	8	450.613,526 413.323,272	5.712
8	450.613,526 413.323,272	9	450.815,054 413.386,751	211.289
9	450.815,054 413.386,751	1	450.825,163 413.389,935	10.599

** Lungimile segmentelor sunt determinate în planul de proiecţie Stereo 70 şi sunt rotunjite la 1 milimetru.
*** Distanţa dintre puncte este formată din segmente cumulate ce sunt mai mici decât valoarea 1 milimetru.

Document care conține date cu caracter personal, protejat de prevederile Regulamentului (UE) nr. 679/2016 și Legii 190/2018

DATE DESPRE IMOBILUL NR. 1079

Oficiul de Cadastru şi Publicitate Imobiliară VALCEA
Biroul de Cadastru şi Publicitate Imobiliară Ramnicu Valcea

A. Partea I. Descrierea imobilului

TEREN Necunoscut

Adresa: Loc. Jiblea Noua, Jud. Valcea, PUNCTUL "CANTON"

Nr. Crt	Nr cadastral Nr. topografic	Suprafaţa* (mp)	Observaţii / Referinţe
A1		1.316	Sector cadastral:65 Teren neimprejmuit;

B. Partea II. Proprietari şi acte

Inscrieri privitoare la dreptul de proprietate şi alte drepturi reale		Referinţe
/		
Act Notarial nr. 20, din 05/03/2003 emis de B.N.P. GRESOIU DUMITRU (certificat de mostenitor);		
B1	Intabulare, drept de PROPRIETATE, dobandit prin Iesire Din Indiviziune, cota actuala 1/1	A1
	1) **STANCU MARIA**	

C. Partea III. SARCINI .

Inscrieri privind dezmembramintele dreptului de proprietate, drepturi reale de garanţie şi sarcini	Referinţe
NU SUNT	

Document care conține date cu caracter personal, protejat de prevederile Regulamentului (UE) nr. 679/2016 și Legii 190/2018

Anexa Nr. 1 La Partea I

Teren

Nr cadastral	Suprafaţa (mp)*	Observaţii / Referinţe
	1.316	

* Suprafaţa este determinată in planul de proiecţie Stereo 70.

DETALII LINIARE IMOBIL

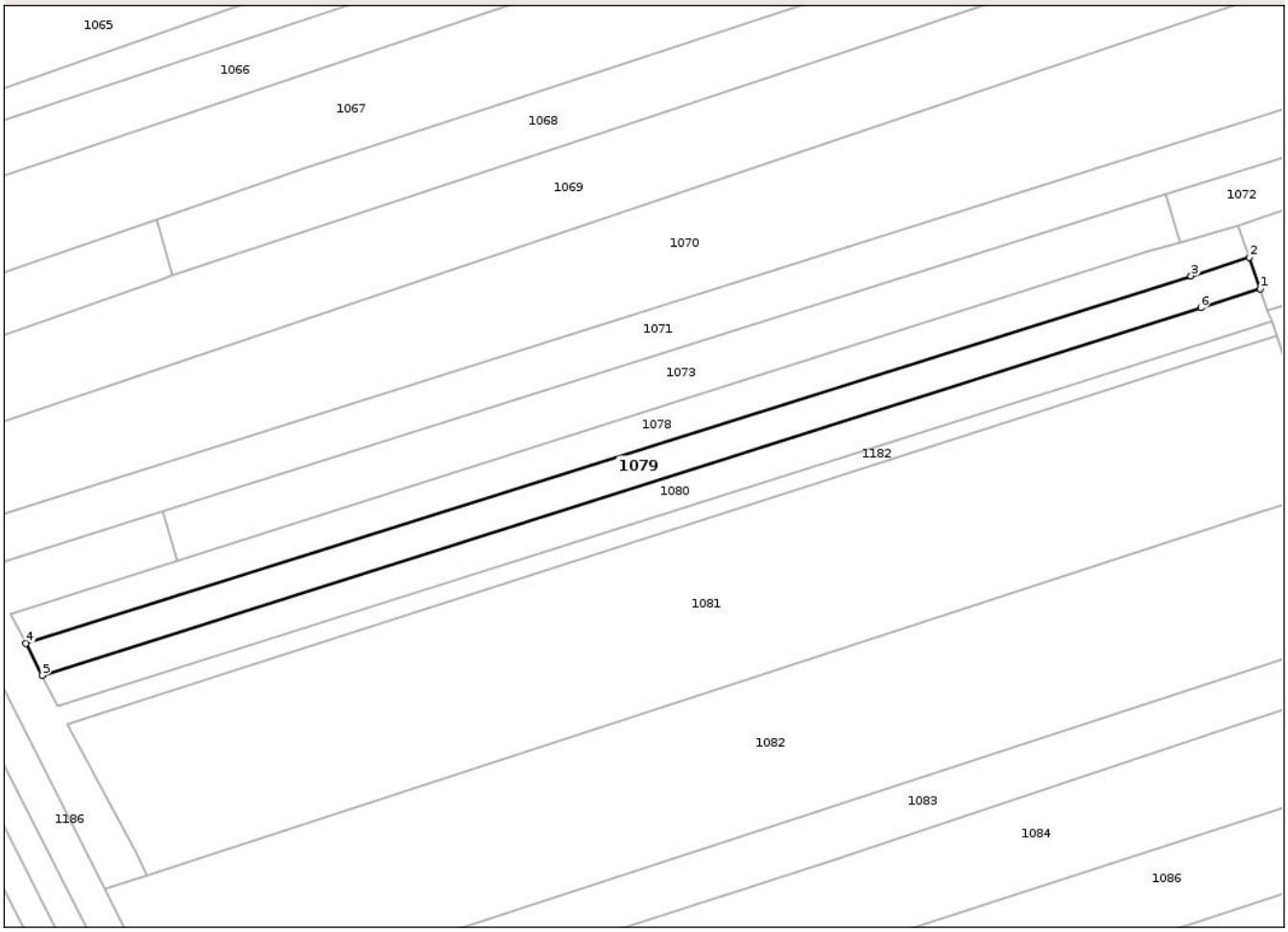

Date referitoare la teren

Crt	Categorie folosință	Intra vilan	Suprafaţa (mp)	Tarla	Parcelă	Nr. topo	Observaţii / Referinţe
1	arabil	DA	61	71	2467/61	-	
2	arabil	NU	1.255	71	2467/61	-	

Lungime Segmente
1) Valorile lungimilor segmentelor sunt obţinute din proiecţie în plan.

Punct început	X / Y	Punct sfârşit	X / Y	Lungime segment (** (m)
1	450.827,029 413.384,508	2	450.825,163 413.389,935	5.739
2	450.825,163 413.389,935	3	450.815,054 413.386,751	10.599
3	450.815,054 413.386,751	4	450.613,526 413.323,272	211.289
4	450.613,526 413.323,272	5	450.616,36 413.317,717	6.237

Document care conține date cu caracter personal, protejat de prevederile Regulamentului (UE) nr. 679/2016 și Legii 190/2018

Punct început	X / Y	Punct sfârşit	X / Y	Lungime segment (** (m)
5	450.616,36 413.317,717	6	450.816,758 413.381,252	210.228
6	450.816,758 413.381,252	1	450.827,029 413.384,508	10.775

** Lungimile segmentelor sunt determinate în planul de proiecţie Stereo 70 şi sunt rotunjite la 1 milimetru.
*** Distanţa dintre puncte este formată din segmente cumulate ce sunt mai mici decât valoarea 1 milimetru.

Document care conține date cu caracter personal, protejat de prevederile Regulamentului (UE) nr. 679/2016 și Legii 190/2018

DATE DESPRE IMOBILUL NR. 1080

Oficiul de Cadastru şi Publicitate Imobiliară VALCEA
Biroul de Cadastru şi Publicitate Imobiliară Ramnicu Valcea

A. Partea I. Descrierea imobilului

Nr. CF vechi:2221
Nr. cadastral vechi:1893

TEREN Necunoscut

Adresa: Loc. Jiblea Noua, Jud. Valcea, PUNCTUL "CANTON"

Nr. Crt	Nr cadastral Nr. topografic	Suprafaţa* (mp)	Observaţii / Referinţe
A1		1.316	Sector cadastral:65 Teren neimprejmuit;

B. Partea II. Proprietari şi acte

Inscrieri privitoare la dreptul de proprietate şi alte drepturi reale		Referinţe
/		
Act Notarial nr. 1467, din 10/09/2008 emis de B.N.P. GRESOIU DUMITRU (contract de vanzare-cumparare);		
B1	Intabulare, drept de PROPRIETATE, dobandit prin Conventie, cota actuala 1/1	A1
	1) **ACHIM CONSTANTIN** 2) **ACHIM ELENA-ROXANA**, ,soti	

C. Partea III. SARCINI .

Inscrieri privind dezmembramintele dreptului de proprietate, drepturi reale de garanţie şi sarcini	Referinţe
NU SUNT	

Document care conține date cu caracter personal, protejat de prevederile Regulamentului (UE) nr. 679/2016 și Legii 190/2018

Anexa Nr. 1 La Partea I

Teren

Nr cadastral	Suprafaţa (mp)*	Observaţii / Referinţe
	1.316	

* Suprafaţa este determinată in planul de proiecţie Stereo 70.

DETALII LINIARE IMOBIL

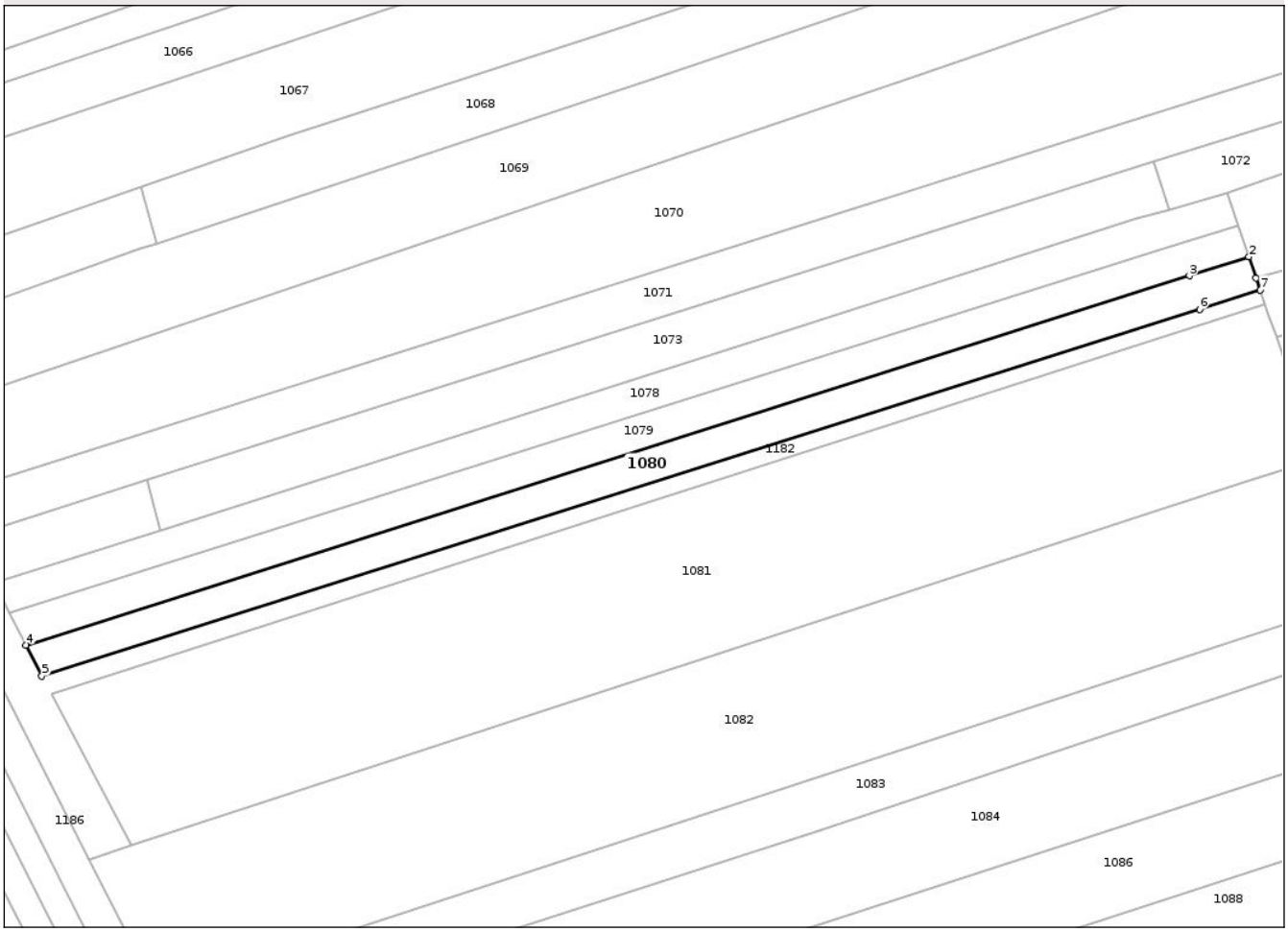

Date referitoare la teren

Crt	Categorie folosință	Intra vilan	Suprafaţa (mp)	Tarla	Parcelă	Nr. topo	Observaţii / Referinţe
1	arabil	DA	65	71	2467/62	-	
2	arabil	NU	1.251	71	2467/62	-	

Lungime Segmente
1) Valorile lungimilor segmentelor sunt obţinute din proiecţie în plan.

Punct început	X / Y	Punct sfârşit	X / Y	Lungime segment (** (m)
1	450.828,288 413.380,844	2	450.827,029 413.384,508	3.874
2	450.827,029 413.384,508	3	450.816,758 413.381,252	10.775
3	450.816,758 413.381,252	4	450.616,36 413.317,717	210.228
4	450.616,36 413.317,717	5	450.619,085 413.312,377	5.995

Document care conține date cu caracter personal, protejat de prevederile Regulamentului (UE) nr. 679/2016 și Legii 190/2018

Punct început	X / Y	Punct sfârşit	X / Y	Lungime segment (** (m)
5	450.619,085 413.312,377	6	450.818,538 413.375,509	209.205
6	450.818,538 413.375,509	7	450.828,985 413.378,816	10.959
7	450.828,985 413.378,816	1	450.828,288 413.380,844	2.145

** Lungimile segmentelor sunt determinate în planul de proiecţie Stereo 70 şi sunt rotunjite la 1 milimetru.
*** Distanţa dintre puncte este formată din segmente cumulate ce sunt mai mici decât valoarea 1 milimetru.

Document care conține date cu caracter personal, protejat de prevederile Regulamentului (UE) nr. 679/2016 și Legii 190/2018

DATE DESPRE IMOBILUL NR. 1081

Oficiul de Cadastru şi Publicitate Imobiliară VALCEA
Biroul de Cadastru şi Publicitate Imobiliară Ramnicu Valcea

A. Partea I. Descrierea imobilului

TEREN Necunoscut

Adresa: Loc. Jiblea Noua, Str Anton Pann, Nr. 288, Jud. Valcea

Nr. Crt	Nr cadastral Nr. topografic	Suprafaţa* (mp)	Observaţii / Referinţe
A1	41800	6.658	Sector cadastral:65 Teren neimprejmuit;

B. Partea II. Proprietari şi acte

Inscrieri privitoare la dreptul de proprietate şi alte drepturi reale		Referinţe
47313 / 05/05/2025		
Act Notarial nr. 103, din 07/03/2025 emis de BNP CONSTANTINESCU LUCIAN-CONSTANTIN (act de partaj);		
B1	Intabulare, drept de PROPRIETATE, dobandit prin Iesire Din Indiviziune, cota actuala 1/1	A1
	1) **UNGUREANU IOANA-ALEXANDRA**	

C. Partea III. SARCINI .

Inscrieri privind dezmembramintele dreptului de proprietate, drepturi reale de garanţie şi sarcini	Referinţe
NU SUNT	

Document care conține date cu caracter personal, protejat de prevederile Regulamentului (UE) nr. 679/2016 și Legii 190/2018

Anexa Nr. 1 La Partea I

Teren

Nr cadastral	Suprafaţa (mp)*	Observaţii / Referinţe
41800	6.658	

* Suprafaţa este determinată in planul de proiecţie Stereo 70.

DETALII LINIARE IMOBIL

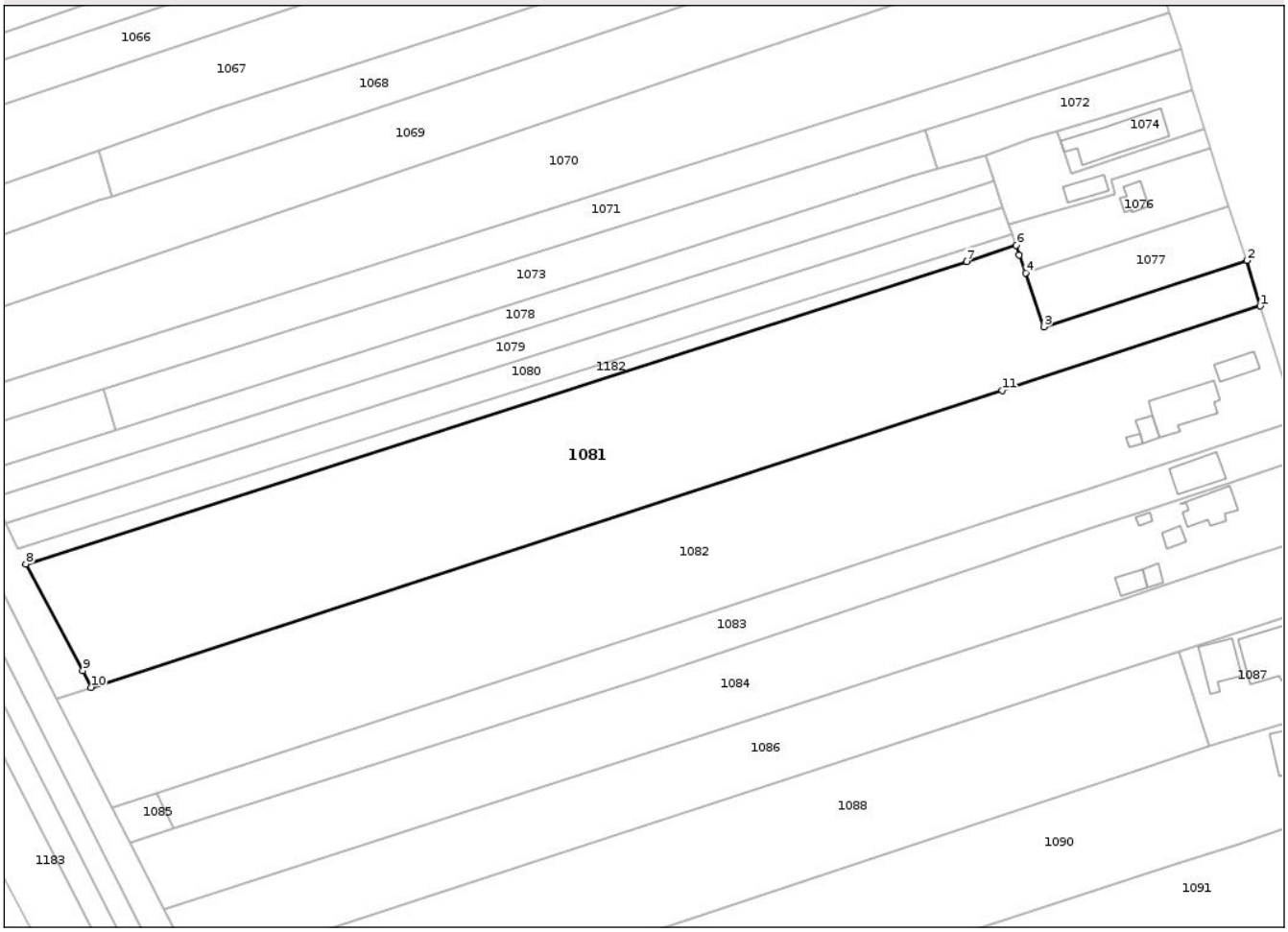

Date referitoare la teren

Crt	Categorie folosință	Intra vilan	Suprafaţa (mp)	Tarla	Parcelă	Nr. topo	Observaţii / Referinţe
1	arabil	DA	780	71	2467/62	-	
2	arabil	NU	5.878	71	2467/62	-	

Lungime Segmente
1) Valorile lungimilor segmentelor sunt obţinute din proiecţie în plan.

Punct început	X / Y	Punct sfârşit	X / Y	Lungime segment (** (m)
1	450.881,333 413.363,638	2	450.878,528 413.373,236	10.0
2	450.878,528 413.373,236	3	450.835,67 413.359,275	45.075
3	450.835,67 413.359,275	4	450.831,783 413.370,642	12.013
4	450.831,783 413.370,642	5	450.830,487 413.374,432	4.005

Document care conține date cu caracter personal, protejat de prevederile Regulamentului (UE) nr. 679/2016 și Legii 190/2018

Punct început	X / Y	Punct sfârşit	X / Y	Lungime segment (** (m)
5	450.830,487 413.374,432	6	450.829,803 413.376,431	2.113
6	450.829,803 413.376,431	7	450.819,298 413.373,056	11.034
7	450.819,298 413.373,056	8	450.620,702 413.309,252	208.593
8	450.620,702 413.309,252	9	450.632,714 413.286,761	25.498
9	450.632,714 413.286,761	10	450.634,464 413.283,188	3.979
10	450.634,464 413.283,188	11	450.826,797 413.345,866	202.288
11	450.826,797 413.345,866	1	450.881,333 413.363,638	57.359

** Lungimile segmentelor sunt determinate în planul de proiecţie Stereo 70 şi sunt rotunjite la 1 milimetru.
*** Distanţa dintre puncte este formată din segmente cumulate ce sunt mai mici decât valoarea 1 milimetru.

Document care conține date cu caracter personal, protejat de prevederile Regulamentului (UE) nr. 679/2016 și Legii 190/2018

DATE DESPRE IMOBILUL NR. 1082

Oficiul de Cadastru şi Publicitate Imobiliară VALCEA
Biroul de Cadastru şi Publicitate Imobiliară Ramnicu Valcea

A. Partea I. Descrierea imobilului

TEREN Necunoscut

Adresa: Loc. Jiblea Noua, Str Anton Pann, Nr. 290, Jud. Valcea

Nr. Crt	Nr cadastral Nr. topografic	Suprafaţa* (mp)	Observaţii / Referinţe
A1	38004	6.745	Sector cadastral:65 Teren neimprejmuit;

Construcţii

Crt	Nr cadastral Nr. topografic	Adresa	Observaţii / Referinţe
A1.1	38004-C1	Loc. Jiblea Noua, Str Anton Pann, Nr. 290, Jud. Valcea	Nr. niveluri:2; S. construita la sol:101 mp; S. construita desfasurata:202 mp; LOCUINTA (P+1E) EDIFICATA IN 1999
A1.2	38004-C2	Loc. Jiblea Noua, Str Anton Pann, Nr. 290, Jud. Valcea	Nr. niveluri:1; S. construita la sol:34 mp; S. construita desfasurata:34 mp; ANEXA EDIFICATA IN 1999
A1.3	38004-C3	Loc. Jiblea Noua, Str Anton Pann, Nr. 290, Jud. Valcea	Nr. niveluri:1; S. construita la sol:19 mp; S. construita desfasurata:19 mp; ANEXA EDIFICATA IN 1999
A1.4	38004-C4	Loc. Jiblea Noua, Str Anton Pann, Nr. 290, Jud. Valcea	Nr. niveluri:1; S. construita la sol:6 mp; S. construita desfasurata:6 mp; ANEXA EDIFICATA IN 1999

B. Partea II. Proprietari şi acte

Inscrieri privitoare la dreptul de proprietate şi alte drepturi reale		Referinţe
87449 / 14/11/2019		
Act Notarial nr. 2719, din 13/11/2019 emis de NP Cerbeanu Iulia Monica;		
B1	Intabulare, drept de PROPRIETATE, dobandit prin Conventie, cota actuala 1/1	A1
	1) **TEODORESCU CLAUDIA** 2) **TEODORESCU MIHAI**	
/		
Act Administrativ nr. 16250, din 30/09/2025 emis de PRIMARIA ORASULUI CALIMANESTI (adeverinta);		
B2	Intabulare, drept de PROPRIETATE, dobandit prin Construire, cota actuala 1/1	A1.1, A1.2, A1.3, A1.4
	1) **TEODORESCU CLAUDIA** 2) **TEODORESCU MIHAI**	

C. Partea III. SARCINI .

Inscrieri privind dezmembramintele dreptului de proprietate, drepturi reale de garanţie şi sarcini	Referinţe
NU SUNT	

Document care conține date cu caracter personal, protejat de prevederile Regulamentului (UE) nr. 679/2016 și Legii 190/2018

Anexa Nr. 1 La Partea I

Teren

Nr cadastral	Suprafaţa (mp)*	Observaţii / Referinţe
38004	6.745	

* Suprafaţa este determinată in planul de proiecţie Stereo 70.

DETALII LINIARE IMOBIL

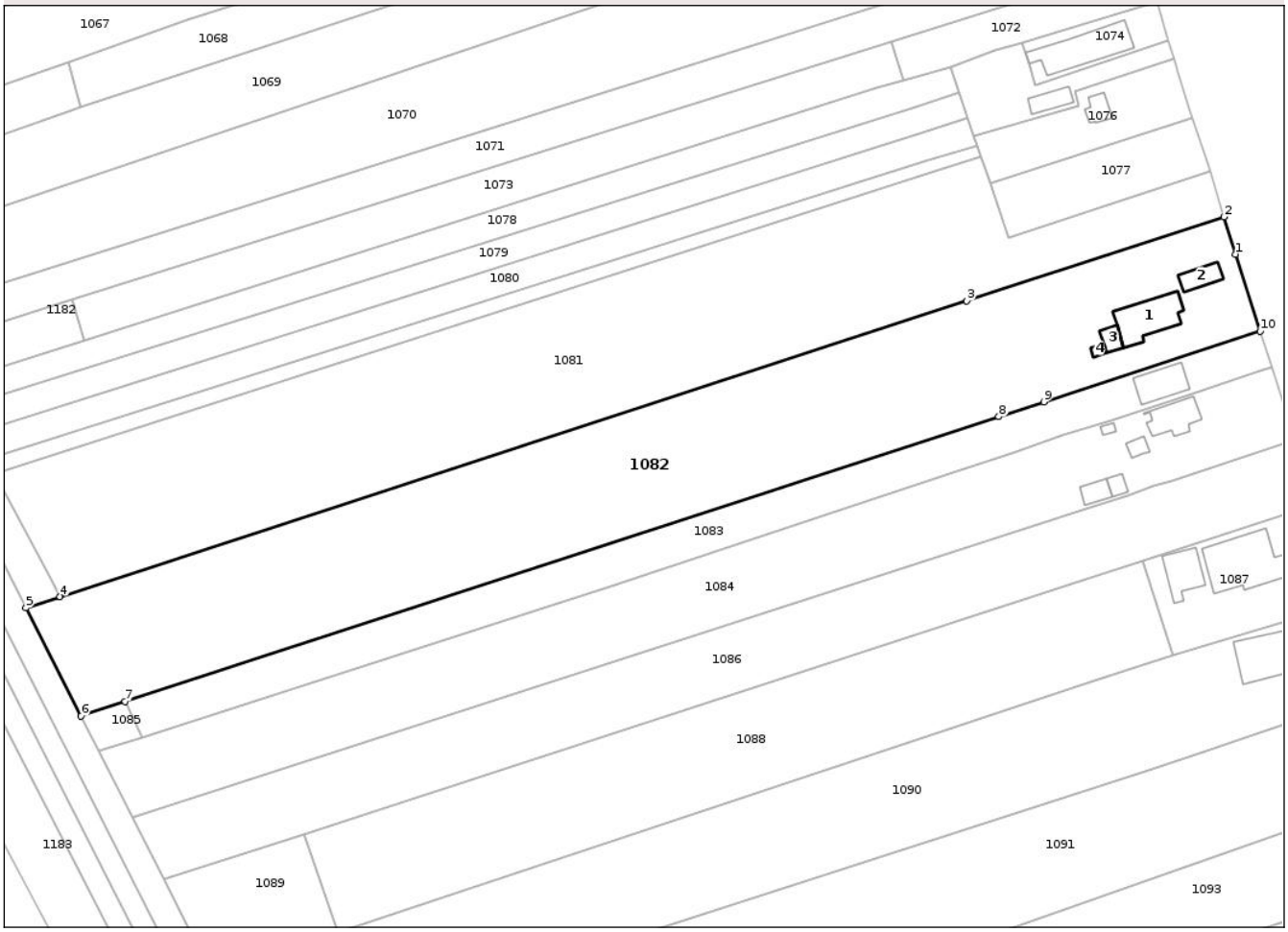

Date referitoare la teren

Crt	Categorie folosință	Intra vilan	Suprafaţa (mp)	Tarla	Parcelă	Nr. topo	Observaţii / Referinţe
1	curti constructii	DA	815	71	2467/64	-	
2	arabil	DA	661	71	2467/64	-	
3	arabil	NU	5.269	71	2467/64	-	

Date referitoare la construcţii

Crt	Număr	Destinaţie construcţie	Supraf. (mp)	Situaţie juridică	Observaţii / Referinţe
A1.1	38004-C1	constructii de locuinte	101	Cu acte	Nr. niveluri:2; S. construita la sol:101 mp; S. construita desfasurata:202 mp; LOCUINTA (P+1E) EDIFICATA IN 1999
A1.2	38004-C2	constructii anexa	34	Cu acte	Nr. niveluri:1; S. construita la sol:34 mp; S. construita desfasurata:34 mp; ANEXA EDIFICATA IN 1999
A1.3	38004-C3	constructii anexa	19	Cu acte	Nr. niveluri:1; S. construita la sol:19 mp; S. construita desfasurata:19 mp; ANEXA EDIFICATA IN 1999
A1.4	38004-C4	constructii anexa	6	Cu acte	Nr. niveluri:1; S. construita la sol:6 mp; S. construita desfasurata:6 mp; ANEXA EDIFICATA IN 1999

Document care conține date cu caracter personal, protejat de prevederile Regulamentului (UE) nr. 679/2016 și Legii 190/2018

Lungime Segmente
1) Valorile lungimilor segmentelor sunt obţinute din proiecţie în plan.

Punct început	X / Y	Punct sfârşit	X / Y	Lungime segment (** (m)
1	450.883,84 413.355,745	2	450.881,333 413.363,638	8.282
2	450.881,333 413.363,638	3	450.826,797 413.345,866	57.359
3	450.826,797 413.345,866	4	450.634,464 413.283,188	202.288
4	450.634,464 413.283,188	5	450.627,23 413.280,83	7.609
5	450.627,23 413.280,83	6	450.638,919 413.257,885	25.751
6	450.638,919 413.257,885	7	450.648,284 413.260,937	9.85
7	450.648,284 413.260,937	8	450.833,575 413.321,32	194.882
8	450.833,575 413.321,32	9	450.843,128 413.324,433	10.047
9	450.843,128 413.324,433	10	450.889,033 413.339,393	48.281
10	450.889,033 413.339,393	1	450.883,84 413.355,745	17.157

** Lungimile segmentelor sunt determinate în planul de proiecţie Stereo 70 şi sunt rotunjite la 1 milimetru.
*** Distanţa dintre puncte este formată din segmente cumulate ce sunt mai mici decât valoarea 1 milimetru.

Document care conține date cu caracter personal, protejat de prevederile Regulamentului (UE) nr. 679/2016 și Legii 190/2018

DATE DESPRE IMOBILUL NR. 1083

Oficiul de Cadastru şi Publicitate Imobiliară VALCEA
Biroul de Cadastru şi Publicitate Imobiliară Ramnicu Valcea

A. Partea I. Descrierea imobilului

TEREN Necunoscut

Adresa: Loc. Jiblea Noua, Jud. Valcea, PUNCTUL "BALTA"

Nr. Crt	Nr cadastral Nr. topografic	Suprafaţa* (mp)	Observaţii / Referinţe
A1		2.128	Sector cadastral:65 Teren neimprejmuit;

Construcţii

Crt	Nr cadastral Nr. topografic	Adresa	Observaţii / Referinţe
A1.1		Loc. Jiblea Noua, Jud. Valcea, PUNCTUL "BALTA"	Nr. niveluri:2; S. construita la sol:63 mp; S. construita desfasurata:126 mp; LOCUINTA (P+1E)

B. Partea II. Proprietari şi acte

Inscrieri privitoare la dreptul de proprietate şi alte drepturi reale		Referinţe
/		
Act Administrativ nr. 821/52925, din 29/12/1999 emis de CJSDPAT VALCEA (titlu de proprietate);		
B1	Intabulare, drept de PROPRIETATE, dobandit prin Lege, cota actuala 1/1	A1
	1) **CRACIUN ION** 2) **CRACIUN MARIA** DEFUNCT:Da	
Act Administrativ nr. 16250, din 30/09/2025 emis de PRIMARIA ORASULUI CALIMANESTI (adeverinta);		
B2	Intabulare, drept de PROPRIETATE, dobandit prin Construire, cota actuala 1/1	A1.1
	1) **CRACIUN ION** 2) **CRACIUN MARIA** DEFUNCT:Da	

C. Partea III. SARCINI .

Inscrieri privind dezmembramintele dreptului de proprietate, drepturi reale de garanţie şi sarcini	Referinţe
NU SUNT	

Document care conține date cu caracter personal, protejat de prevederile Regulamentului (UE) nr. 679/2016 și Legii 190/2018

Anexa Nr. 1 La Partea I

Teren

Nr cadastral	Suprafaţa (mp)*	Observaţii / Referinţe
	2.128	

* Suprafaţa este determinată in planul de proiecţie Stereo 70.

DETALII LINIARE IMOBIL

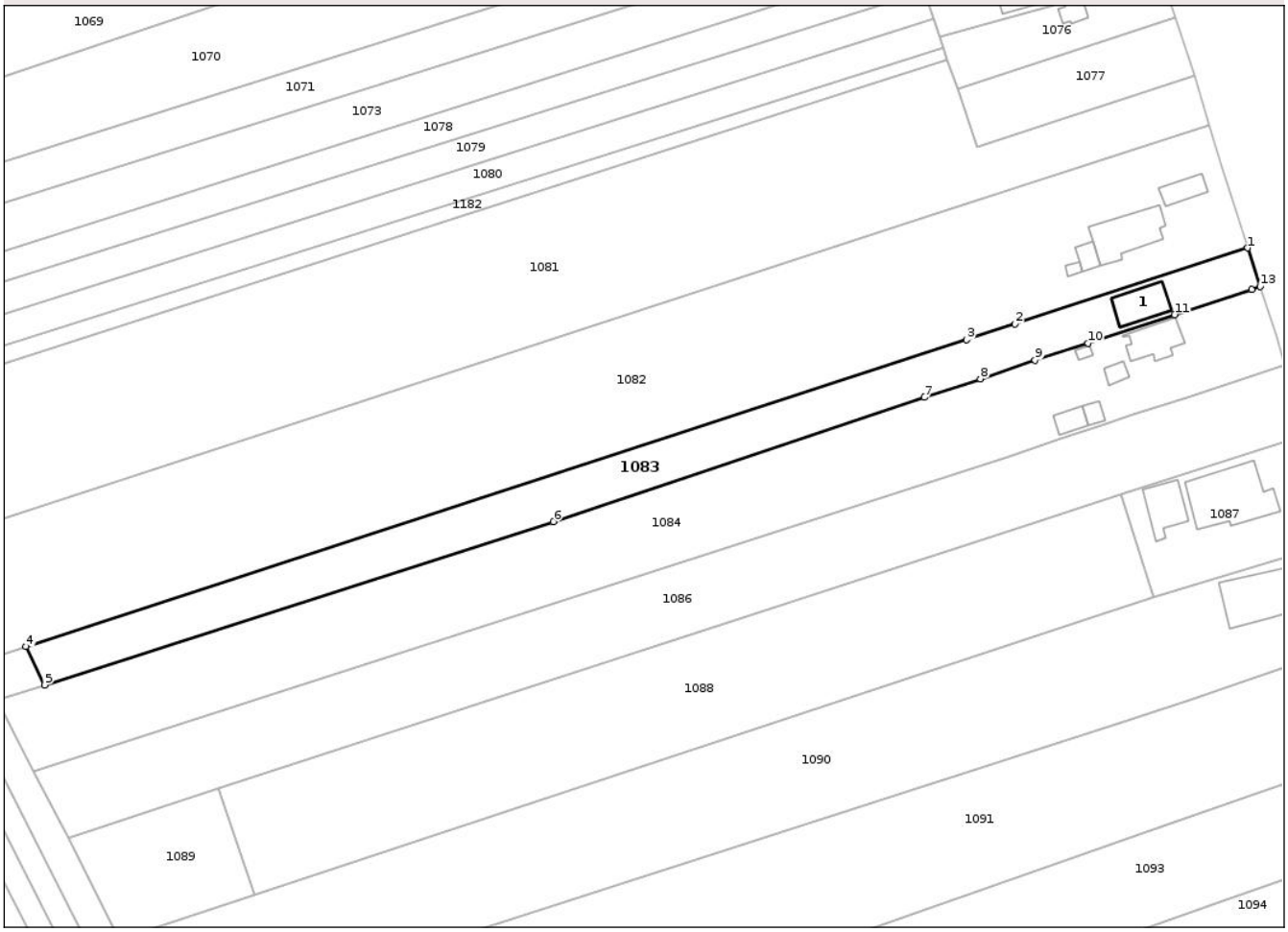

Date referitoare la teren

Crt	Categorie folosință	Intra vilan	Suprafaţa (mp)	Tarla	Parcelă	Nr. topo	Observaţii / Referinţe
1	curti constructii	DA	468	71	2467/65	-	
2	arabil	NU	1.660	71	2467/65	-	

Date referitoare la construcţii

Crt	Număr	Destinaţie construcţie	Supraf. (mp)	Situaţie juridică	Observaţii / Referinţe
A1.1		constructii de locuinte	63	Cu acte	Nr. niveluri:2; S. construita la sol:63 mp; S. construita desfasurata:126 mp; LOCUINTA (P+1E)

Lungime Segmente

1) Valorile lungimilor segmentelor sunt obţinute din proiecţie în plan.

Punct început	X / Y	Punct sfârşit	X / Y	Lungime segment (** (m)
1	450.889,033 413.339,393	2	450.843,128 413.324,433	48.281
2	450.843,128 413.324,433	3	450.833,575 413.321,32	10.047

Document care conține date cu caracter personal, protejat de prevederile Regulamentului (UE) nr. 679/2016 și Legii 190/2018

Punct început	X / Y	Punct sfârşit	X / Y	Lungime segment (** (m)
3	450.833,575 413.321,32	4	450.648,284 413.260,937	194.882
4	450.648,284 413.260,937	5	450.651,997 413.253,398	8.404
5	450.651,997 413.253,398	6	450.752,237 413.285,519	105.26
6	450.752,237 413.285,519	7	450.825,317 413.309,973	77.063
7	450.825,317 413.309,973	8	450.836,341 413.313,641	11.618
8	450.836,341 413.313,641	9	450.847,129 413.317,323	11.399
9	450.847,129 413.317,323	10	450.857,56 413.320,61	10.937
10	450.857,56 413.320,61	11	450.874,625 413.326,247	17.972
11	450.874,625 413.326,247	12	450.889,796 413.331,258	15.977
12	450.889,796 413.331,258	13	450.891,482 413.331,814	1.775
13	450.891,482 413.331,814	1	450.889,033 413.339,393	7.965

** Lungimile segmentelor sunt determinate în planul de proiecţie Stereo 70 şi sunt rotunjite la 1 milimetru.
*** Distanţa dintre puncte este formată din segmente cumulate ce sunt mai mici decât valoarea 1 milimetru.

Document care conține date cu caracter personal, protejat de prevederile Regulamentului (UE) nr. 679/2016 și Legii 190/2018

DATE DESPRE IMOBILUL NR. 1084

Oficiul de Cadastru şi Publicitate Imobiliară VALCEA
Biroul de Cadastru şi Publicitate Imobiliară Ramnicu Valcea

A. Partea I. Descrierea imobilului

TEREN Necunoscut

Adresa: Loc. Jiblea Noua, Str Anton Pann, Nr. 292, Jud. Valcea

Nr. Crt	Nr cadastral Nr. topografic	Suprafaţa* (mp)	Observaţii / Referinţe
A1	37734	4.086	Sector cadastral:65 Teren imprejmuit;

Construcţii

Crt	Nr cadastral Nr. topografic	Adresa	Observaţii / Referinţe
A1.1	37734-C1	Loc. Jiblea Noua, Str Anton Pann, Nr. 292, Jud. Valcea	Nr. niveluri:1; S. construita la sol:62 mp; S. construita desfasurata:62 mp; LOCUINTA EDIFICATA IN ANUL 2004
A1.2	37734-C2	Loc. Jiblea Noua, Str Anton Pann, Nr. 292, Jud. Valcea	Nr. niveluri:1; S. construita la sol:14 mp; S. construita desfasurata:14 mp; BUCATARIE DE VARA EDIFICATA IN ANUL 2004
A1.3	37734-C3	Loc. Jiblea Noua, Str Anton Pann, Nr. 292, Jud. Valcea	Nr. niveluri:1; S. construita la sol:24 mp; S. construita desfasurata:24 mp; FANAR EDIFICAT IN ANUL 2004
A1.4	37734-C4	Loc. Jiblea Noua, Str Anton Pann, Nr. 292, Jud. Valcea	Nr. niveluri:1; S. construita la sol:14 mp; S. construita desfasurata:14 mp; GARAJ EDIFICAT IN ANUL 2006
A1.5	37734-C5	Loc. Jiblea Noua, Str Anton Pann, Nr. 292, Jud. Valcea	Nr. niveluri:1; S. construita la sol:6 mp; S. construita desfasurata:6 mp; COTET EDIFICAT IN ANUL 2006

B. Partea II. Proprietari şi acte

Inscrieri privitoare la dreptul de proprietate şi alte drepturi reale		Referinţe
43095 / 27/07/2018		
Act Notarial nr. 588, din 26/07/2018 emis de Paraschiv Elena (contract de vanzare-cumparare);		
B1	Intabulare, drept de PROPRIETATE, dobandit prin Conventie, cota actuala 1/1	A1
	1) **NEDEA VICTORIA-VASILICA** 2) **NEDEA ALEXANDRU**, soti, bun comun	
B2	Intabulare, drept de PROPRIETATE, dobandit prin Conventie, cota actuala 1/1	A1.1, A1.2, A1.3
	1) **NEDEA VICTORIA-VASILICA** 2) **NEDEA ALEXANDRU**, soti, bun comun	
/		
Act Administrativ nr. 16250, din 30/09/2025 emis de PRIMARIA ORASULUI CALIMANESTI (adeverinta);		
B3	Intabulare, drept de PROPRIETATE, dobandit prin Construire, cota actuala 1/1	A1.4, A1.5
	1) **NEDEA VICTORIA-VASILICA** 2) **NEDEA ALEXANDRU**, soti, bun comun	

C. Partea III. SARCINI .

Inscrieri privind dezmembramintele dreptului de proprietate, drepturi reale de garanţie şi sarcini	Referinţe
NU SUNT	

Document care conține date cu caracter personal, protejat de prevederile Regulamentului (UE) nr. 679/2016 și Legii 190/2018

Anexa Nr. 1 La Partea I

Teren

Nr cadastral	Suprafaţa (mp)*	Observaţii / Referinţe
37734	4.086	

* Suprafaţa este determinată in planul de proiecţie Stereo 70.

DETALII LINIARE IMOBIL

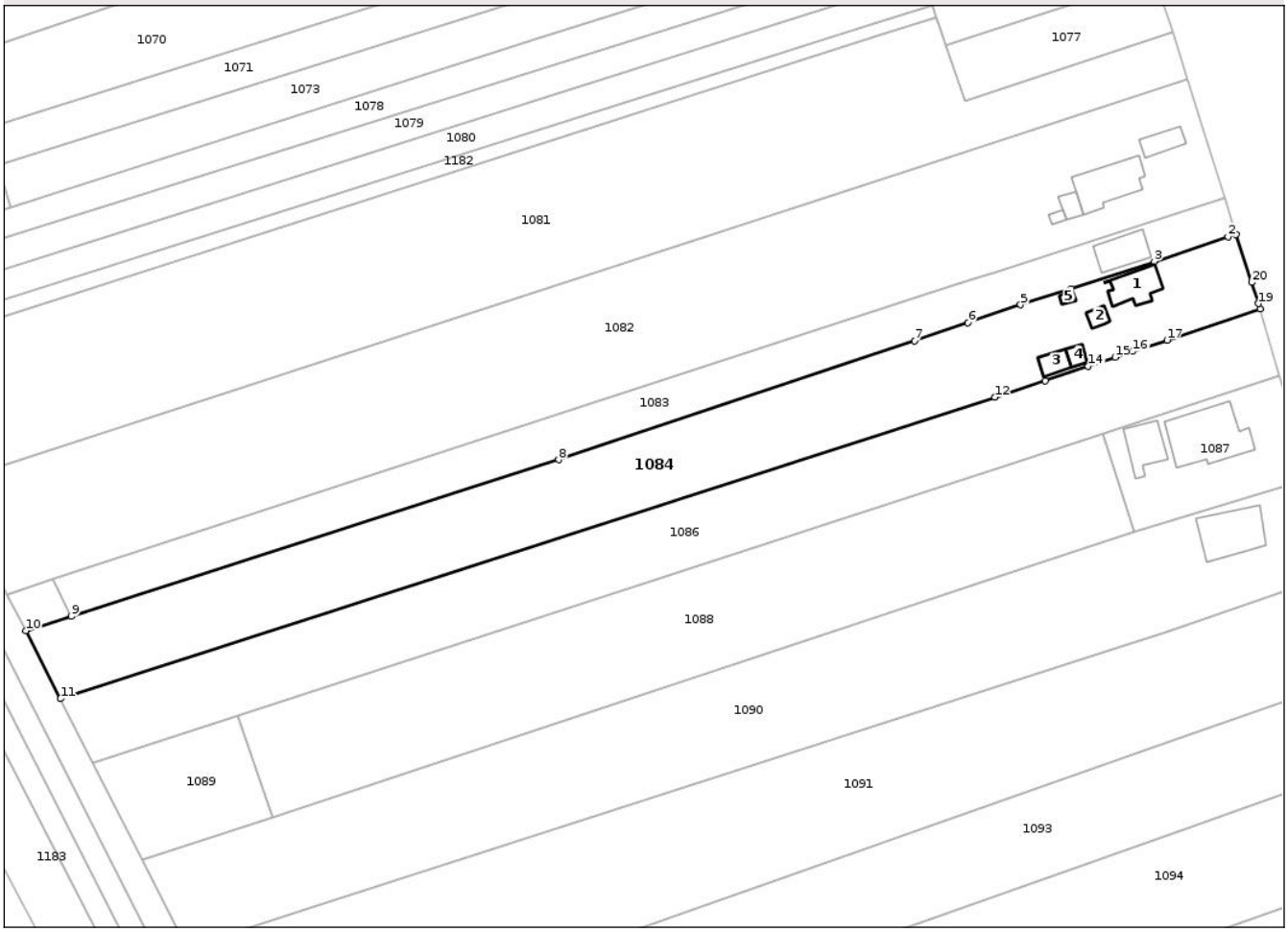

Date referitoare la teren

Crt	Categorie folosinţă	Intra vilan	Suprafaţa (mp)	Tarla	Parcelă	Nr. topo	Observaţii / Referinţe
1	curti constructii	DA	578	-	-	-	
2	arabil	DA	176	-	-	-	
3	arabil	DA	182	-	-	-	
4	livada	NU	419	-	-	-	
5	arabil	NU	2.275	-	-	-	
6	livada	NU	456	-	-	-	

Date referitoare la construcţii

Crt	Număr	Destinaţie construcţie	Supraf. (mp)	Situaţie juridică	Observaţii / Referinţe
A1.1	37734-C1	constructii de locuinte	62	Cu acte	Nr. niveluri:1; S. construita la sol:62 mp; S. construita desfasurata:62 mp; LOCUINTA EDIFICATA IN ANUL 2004
A1.2	37734-C2	constructii anexa	14	Cu acte	Nr. niveluri:1; S. construita la sol:14 mp; S. construita desfasurata:14 mp; BUCATARIE DE VARA EDIFICATA IN ANUL 2004
A1.3	37734-C3	constructii anexa	24	Cu acte	Nr. niveluri:1; S. construita la sol:24 mp; S. construita desfasurata:24 mp; FANAR EDIFICAT IN ANUL 2004
A1.4	37734-C4	constructii anexa	14	Cu acte	Nr. niveluri:1; S. construita la sol:14 mp; S. construita desfasurata:14 mp; GARAJ EDIFICAT IN ANUL 2006

Document care conține date cu caracter personal, protejat de prevederile Regulamentului (UE) nr. 679/2016 și Legii 190/2018

Crt	Număr	Destinaţie construcţie	Supraf. (mp)	Situaţie juridică	Observaţii / Referinţe
A1.5	37734-C5	constructii anexa	6	Cu acte	Nr. niveluri:1; S. construita la sol:6 mp; S. construita desfasurata:6 mp; COTET EDIFICAT IN ANUL 2006

Lungime Segmente
1) Valorile lungimilor segmentelor sunt obţinute din proiecţie în plan.

Punct început	X / Y	Punct sfârşit	X / Y	Lungime segment (** (m)
1	450.891,482 413.331,814	2	450.889,796 413.331,258	1.775
2	450.889,796 413.331,258	3	450.874,625 413.326,247	15.977
3	450.874,625 413.326,247	4	450.857,56 413.320,61	17.972
4	450.857,56 413.320,61	5	450.847,129 413.317,323	10.937
5	450.847,129 413.317,323	6	450.836,341 413.313,641	11.399
6	450.836,341 413.313,641	7	450.825,317 413.309,973	11.618
7	450.825,317 413.309,973	8	450.752,237 413.285,519	77.063
8	450.752,237 413.285,519	9	450.651,997 413.253,398	105.26
9	450.651,997 413.253,398	10	450.642,72 413.250,425	9.742
10	450.642,72 413.250,425	11	450.649,83 413.236,468	15.664
11	450.649,83 413.236,468	12	450.841,845 413.298,361	201.744
12	450.841,845 413.298,361	13	450.852,185 413.301,776	10.889
13	450.852,185 413.301,776	14	450.861,035 413.304,716	9.326
14	450.861,035 413.304,716	15	450.866,54 413.306,545	5.801
15	450.866,54 413.306,545	16	450.870,22 413.307,768	3.878
16	450.870,22 413.307,768	17	450.877,222 413.310,066	7.369
17	450.877,222 413.310,066	18	450.896,404 413.316,468	20.222
18	450.896,404 413.316,468	19	450.896,049 413.317,578	1.165
19	450.896,049 413.317,578	20	450.894,651 413.321,934	4.575
20	450.894,651 413.321,934	1	450.891,482 413.331,814	10.376

**** Lungimile segmentelor sunt determinate în planul de proiecţie Stereo 70 şi sunt rotunjite la 1 milimetru.**
***** Distanţa dintre puncte este formată din segmente cumulate ce sunt mai mici decât valoarea 1 milimetru.**

Document care conține date cu caracter personal, protejat de prevederile Regulamentului (UE) nr. 679/2016 și Legii 190/2018

DATE DESPRE IMOBILUL NR. 1085

Oficiul de Cadastru şi Publicitate Imobiliară VALCEA
Biroul de Cadastru şi Publicitate Imobiliară Ramnicu Valcea

A. Partea I. Descrierea imobilului

TEREN Extravilan

Adresa: Jud. Valcea

Nr. Crt	Nr cadastral Nr. topografic	Suprafaţa* (mp)	Observaţii / Referinţe
A1		81	Sector cadastral:65 Teren neimprejmuit;

B. Partea II. Proprietari şi acte

Inscrieri privitoare la dreptul de proprietate şi alte drepturi reale		Referinţe
/		
Act Administrativ nr. 16250, din 30/09/2025 emis de PRIMARIA ORASULUI CALIMANESTI (adeverinta);		
B1	Inscrierea posesiei, drept de PROPRIETATE, dobandit prin Lege, cota actuala 1/1	A1
	1) **NEIDENTIFICAT NEIDENTIFICAT**	
Act Normativ nr. 7, din 13/03/1996 emis de PARLAMENTUL ROMANIEI (lege);		
B2	Se noteaza mentiunea proprietar neidentificat.	A1

C. Partea III. SARCINI .

Inscrieri privind dezmembramintele dreptului de proprietate, drepturi reale de garanţie şi sarcini	Referinţe
NU SUNT	

Document care conține date cu caracter personal, protejat de prevederile Regulamentului (UE) nr. 679/2016 și Legii 190/2018

Anexa Nr. 1 La Partea I

Teren

Nr cadastral	Suprafaţa (mp)*	Observaţii / Referinţe
	81	

* Suprafaţa este determinată in planul de proiecţie Stereo 70.

DETALII LINIARE IMOBIL

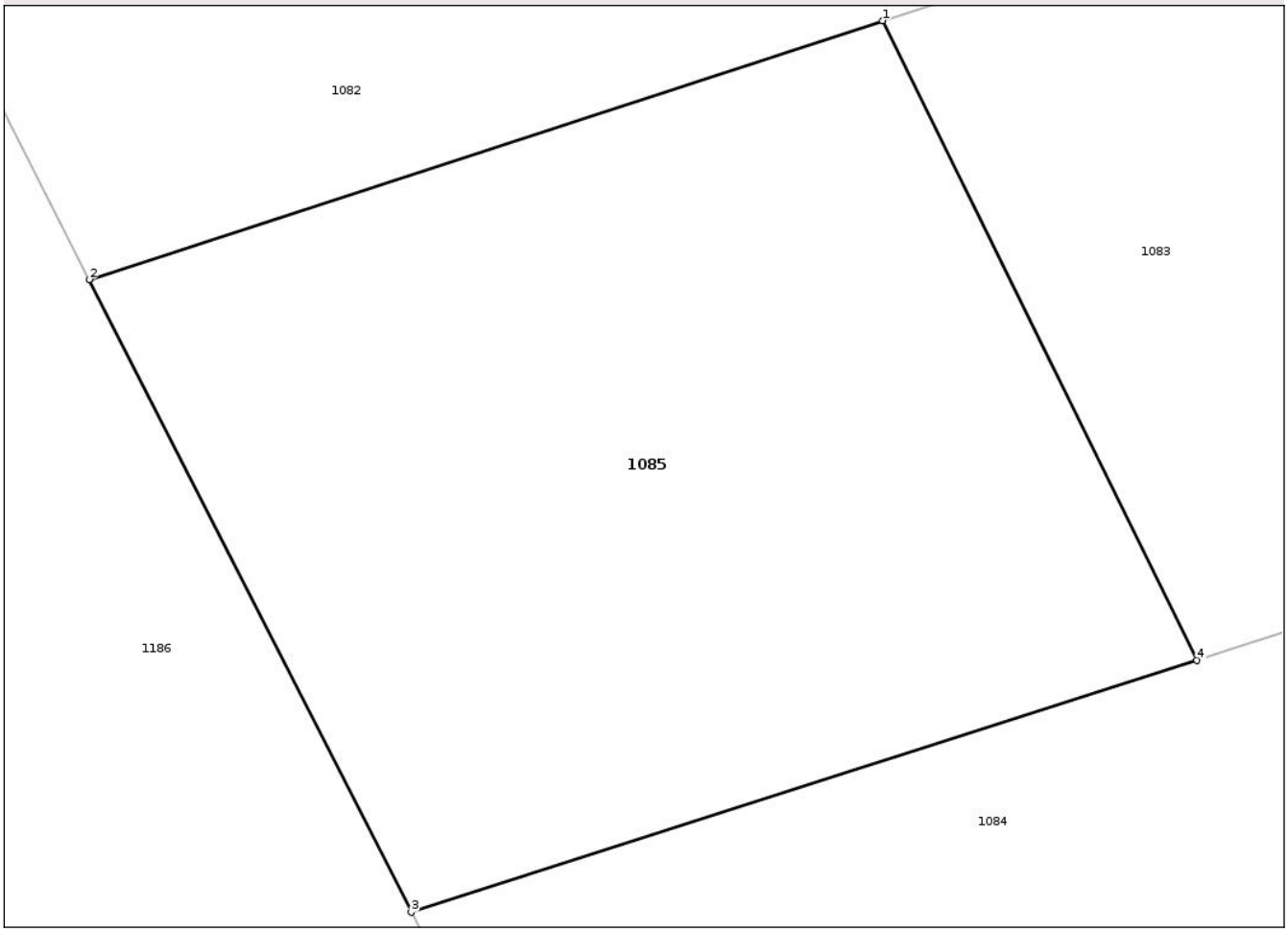

Date referitoare la teren

Crt	Categorie folosință	Intra vilan	Suprafaţa (mp)	Tarla	Parcelă	Nr. topo	Observaţii / Referinţe
1	arabil	NU	81	-	-	-	

Lungime Segmente
1) Valorile lungimilor segmentelor sunt obţinute din proiecţie în plan.

Punct început	X / Y	Punct sfârşit	X / Y	Lungime segment (** (m)
1	450.648,284 413.260,937	2	450.638,919 413.257,885	9.85
2	450.638,919 413.257,885	3	450.642,72 413.250,425	8.373
3	450.642,72 413.250,425	4	450.651,997 413.253,398	9.742
4	450.651,997 413.253,398	1	450.648,284 413.260,937	8.404

**** Lungimile segmentelor sunt determinate în planul de proiecţie Stereo 70 şi sunt rotunjite la 1 milimetru.**

Document care conține date cu caracter personal, protejat de prevederile Regulamentului (UE) nr. 679/2016 și Legii 190/2018

***** Distanţa dintre puncte este formată din segmente cumulate ce sunt mai mici decât valoarea 1 milimetru.**

Document care conține date cu caracter personal, protejat de prevederile Regulamentului (UE) nr. 679/2016 și Legii 190/2018

DATE DESPRE IMOBILUL NR. 1086

Oficiul de Cadastru şi Publicitate Imobiliară VALCEA
Biroul de Cadastru şi Publicitate Imobiliară Ramnicu Valcea

A. Partea I. Descrierea imobilului

Nr. CF vechi:1390
Nr. cadastral vechi:1298

TEREN Necunoscut

Adresa: Loc. Jiblea Noua, Jud. Valcea, PUNCTUL "BALTA"

Nr. Crt	Nr cadastral Nr. topografic	Suprafaţa* (mp)	Observaţii / Referinţe
A1	38810	Din acte: 4.288 Masurata: 3.694	Sector cadastral:65 Teren neimprejmuit;

B. Partea II. Proprietari şi acte

Inscrieri privitoare la dreptul de proprietate şi alte drepturi reale		Referinţe
7012 / 31/01/2022		
Act Notarial nr. 49, din 28/01/2022 emis de Mitroi Dan Mihai (contract de vanzare-cumparare);		
B1	Intabulare, drept de PROPRIETATE, dobandit prin Conventie, cota actuala 1/1	A1
	1) **NEDEA VICTORIA-VASILICA** 2) **NEDEA ALEXANDRU**, soti	

C. Partea III. SARCINI .

Inscrieri privind dezmembramintele dreptului de proprietate, drepturi reale de garanţie şi sarcini	Referinţe
NU SUNT	

Document care conține date cu caracter personal, protejat de prevederile Regulamentului (UE) nr. 679/2016 și Legii 190/2018

Anexa Nr. 1 La Partea I

Teren

Nr cadastral	Suprafaţa (mp)*	Observaţii / Referinţe
38810	Din acte: 4.288 Masurata: 3.694	

* Suprafaţa este determinată in planul de proiecţie Stereo 70.

DETALII LINIARE IMOBIL

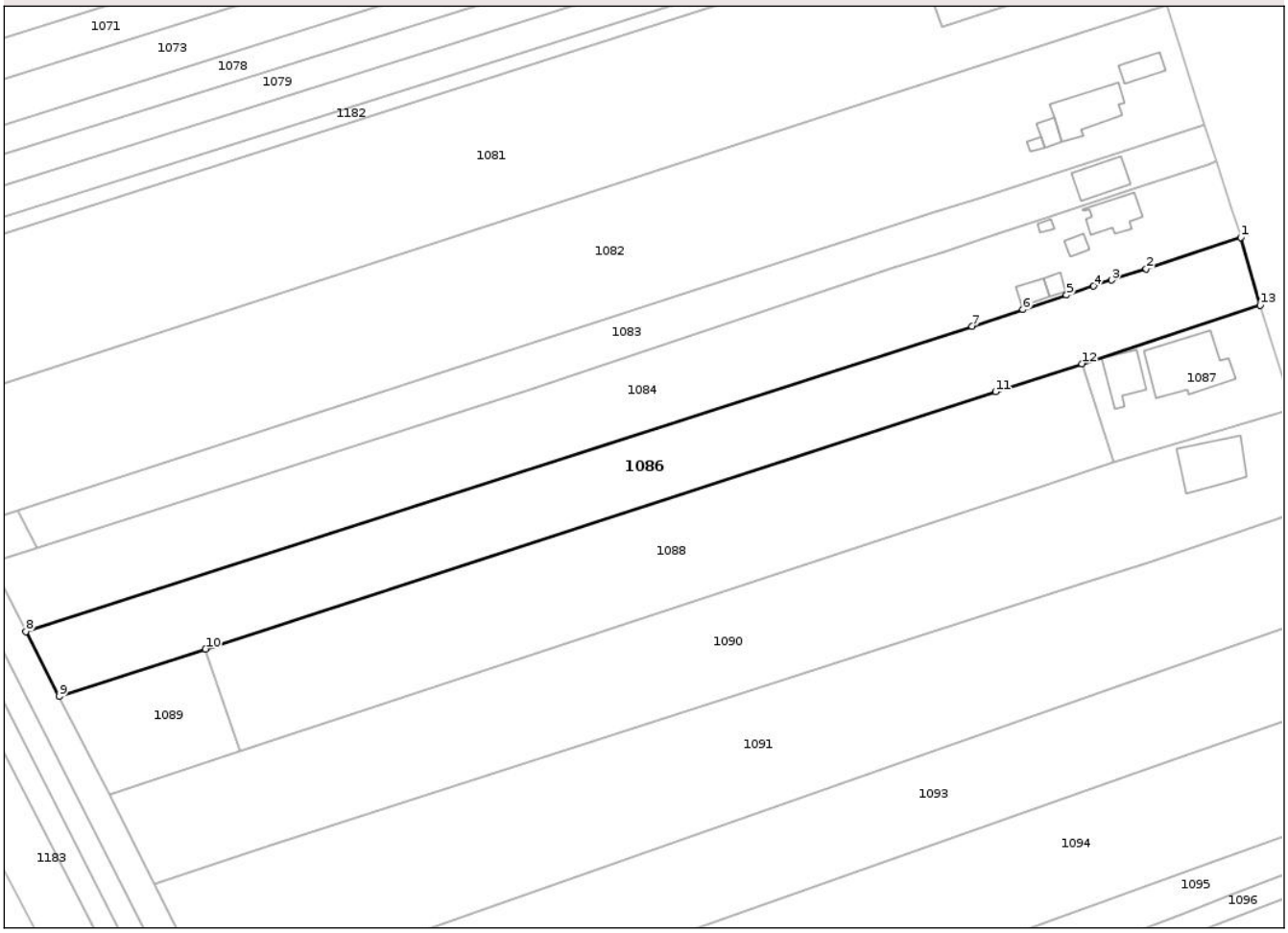

Date referitoare la teren

Crt	Categorie folosinţă	Intra vilan	Suprafaţa (mp)	Tarla	Parcelă	Nr. topo	Observaţii / Referinţe
1	arabil	DA	810	71	2467/67	-	
2	arabil	NU	2.884	71	2467/67	-	

Lungime Segmente
1) Valorile lungimilor segmentelor sunt obţinute din proiecţie în plan.

Punct început	X / Y	Punct sfârşit	X / Y	Lungime segment (** (m)
1	450.896,404 413.316,468	2	450.877,222 413.310,066	20.222
2	450.877,222 413.310,066	3	450.870,22 413.307,768	7.369
3	450.870,22 413.307,768	4	450.866,54 413.306,545	3.878
4	450.866,54 413.306,545	5	450.861,035 413.304,716	5.801

Document care conține date cu caracter personal, protejat de prevederile Regulamentului (UE) nr. 679/2016 și Legii 190/2018

Punct început	X / Y	Punct sfârşit	X / Y	Lungime segment (** (m)
5	450.861,035 413.304,716	6	450.852,185 413.301,776	9.326
6	450.852,185 413.301,776	7	450.841,845 413.298,361	10.889
7	450.841,845 413.298,361	8	450.649,83 413.236,468	201.744
8	450.649,83 413.236,468	9	450.656,562 413.223,254	14.83
9	450.656,562 413.223,254	10	450.686,309 413.232,93	31.281
10	450.686,309 413.232,93	11	450.846,618 413.285,11	168.588
11	450.846,618 413.285,11	12	450.864,119 413.290,807	18.404
12	450.864,119 413.290,807	13	450.900,349 413.302,683	38.127
13	450.900,349 413.302,683	1	450.896,404 413.316,468	14.338

** Lungimile segmentelor sunt determinate în planul de proiecţie Stereo 70 şi sunt rotunjite la 1 milimetru.
*** Distanţa dintre puncte este formată din segmente cumulate ce sunt mai mici decât valoarea 1 milimetru.

Document care conține date cu caracter personal, protejat de prevederile Regulamentului (UE) nr. 679/2016 și Legii 190/2018

DATE DESPRE IMOBILUL NR. 1087

Oficiul de Cadastru şi Publicitate Imobiliară VALCEA
Biroul de Cadastru şi Publicitate Imobiliară Ramnicu Valcea

A. Partea I. Descrierea imobilului

Nr. CF vechi:1649
Nr. cadastral vechi:1164

TEREN Intravilan

Adresa: Loc. Jiblea Noua, Str Anton Pann, Nr. 296, Jud. Valcea

Nr. Crt	Nr cadastral Nr. topografic	Suprafaţa* (mp)	Observaţii / Referinţe
A1	37241	816	Sector cadastral:65 Teren neimprejmuit;

Construcţii

Crt	Nr cadastral Nr. topografic	Adresa	Observaţii / Referinţe
A1.1	37241-C1	Loc. Jiblea Noua, Str Anton Pann, Nr. 296, Jud. Valcea	Nr. niveluri:2; S. construita la sol:161 mp; S. construita desfasurata:227 mp; LOCUINTA (P+M) EDIFICATA IN ANUL 2007
A1.2	37241-C2	Loc. Jiblea Noua, Str Anton Pann, Nr. 296, Jud. Valcea	Nr. niveluri:1; S. construita la sol:65 mp; S. construita desfasurata:65 mp; ANEXA EDIFICATA IN ANUL 2007

B. Partea II. Proprietari şi acte

Inscrieri privitoare la dreptul de proprietate şi alte drepturi reale		Referinţe
18302 / 11/07/2006		
Act Notarial nr. 436, din 06/07/2006 emis de BNP Alecsoiu Constantin (contract de vanzare-cumparare);		
B1	Intabulare, drept de PROPRIETATE, dobandit prin Conventie, cota actuala 1/1	A1
	1) **ANGHELUS CLAUDIU-VASILE** 2) **ANGHELUS MARIA-MELANIA**, soti	
32608 / 21/04/2022		
Act Administrativ nr. 5932, din 06/04/2022 emis de Primaria Orasului Calimanesti (inscris sub semnatura privata nr Plan de amplasament si delimitare a imobilului 32608 din 21.04.2022, emis de PFA MECU CONSTANTIN TIBERIU, vizat de O.C.P.I Valcea;act administrativ nr Nomenclator stradal nr. 6399 din 08.04.2022, emis de Primaria Calimanesti);		
B2	Intabulare, drept de PROPRIETATE, dobandit prin Construire, cota actuala 1/1	A1.1, A1.2
	1) **ANGHELUS CLAUDIU-VASILE** 2) **ANGHELUS MARIA-MELANIA**, soti	

C. Partea III. SARCINI .

Inscrieri privind dezmembramintele dreptului de proprietate, drepturi reale de garanţie şi sarcini	Referinţe
NU SUNT	

Document care conține date cu caracter personal, protejat de prevederile Regulamentului (UE) nr. 679/2016 și Legii 190/2018

Anexa Nr. 1 La Partea I

Teren

Nr cadastral	Suprafaţa (mp)*	Observaţii / Referinţe
37241	816	

* Suprafaţa este determinată in planul de proiecţie Stereo 70.

DETALII LINIARE IMOBIL

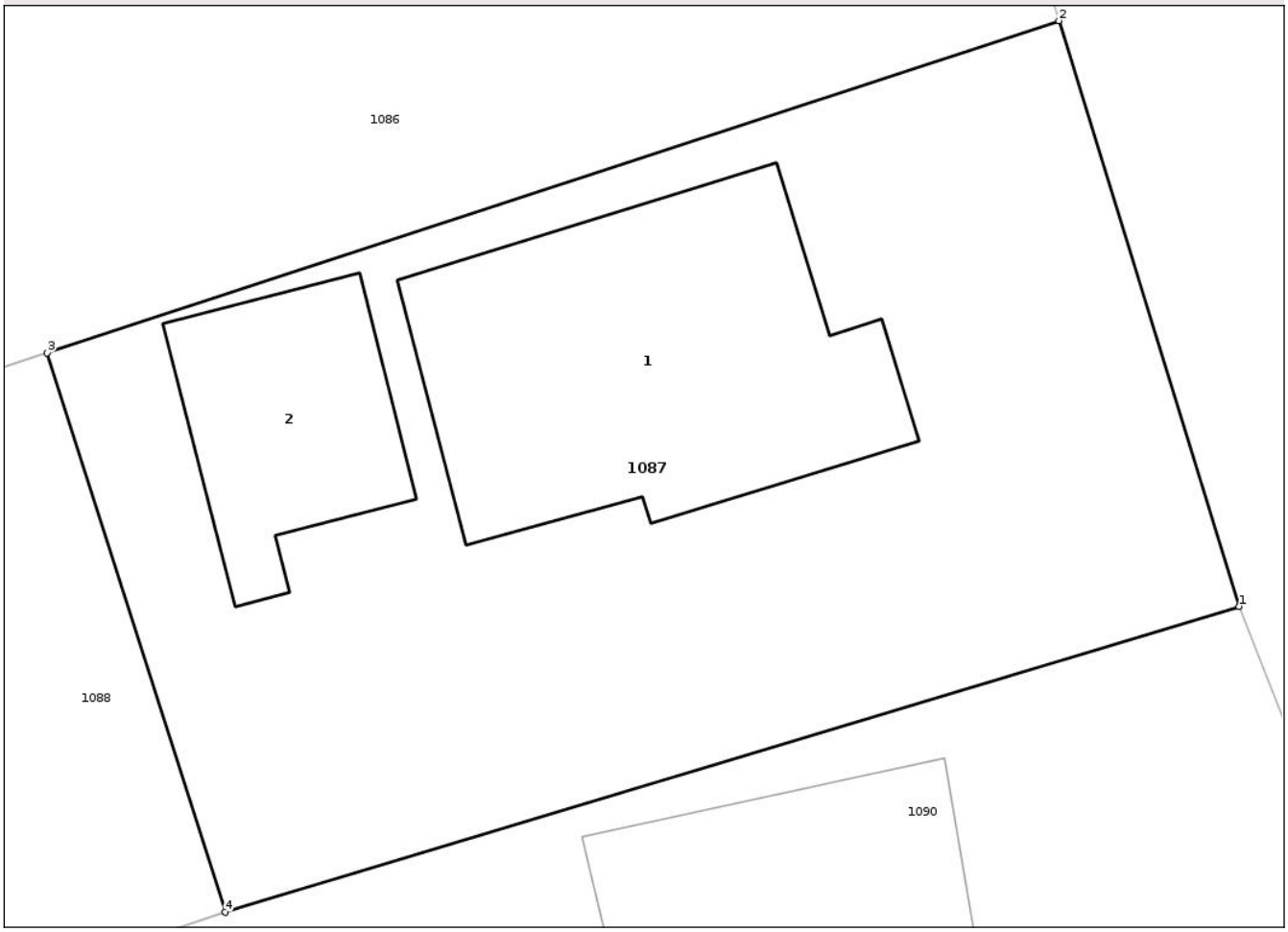

Date referitoare la teren

Crt	Categorie folosință	Intra vilan	Suprafaţa (mp)	Tarla	Parcelă	Nr. topo	Observaţii / Referinţe
1	curti constructii	DA	816	71	2466	-	

Date referitoare la construcţii

Crt	Număr	Destinaţie construcţie	Supraf. (mp)	Situaţie juridică	Observaţii / Referinţe
A1.1	37241-C1	constructii de locuinte	161	Cu acte	Nr. niveluri:2; S. construita la sol:161 mp; S. construita desfasurata:227 mp; LOCUINTA (P+M) EDIFICATA IN ANUL 2007
A1.2	37241-C2	constructii anexa	65	Cu acte	Nr. niveluri:1; S. construita la sol:65 mp; S. construita desfasurata:65 mp; ANEXA EDIFICATA IN ANUL 2007

Lungime Segmente

1) Valorile lungimilor segmentelor sunt obţinute din proiecţie în plan.

Punct început	X / Y	Punct sfârşit	X / Y	Lungime segment (** (m)
1	450.906,796 413.281,731	2	450.900,349 413.302,683	21.921
2	450.900,349 413.302,683	3	450.864,119 413.290,807	38.127

Document care conține date cu caracter personal, protejat de prevederile Regulamentului (UE) nr. 679/2016 și Legii 190/2018

Punct început	X / Y	Punct sfârşit	X / Y	Lungime segment (** (m)
3	450.864,119 413.290,807	4	450.870,49 413.270,793	21.003
4	450.870,49 413.270,793	1	450.906,796 413.281,731	37.918

** Lungimile segmentelor sunt determinate în planul de proiecţie Stereo 70 şi sunt rotunjite la 1 milimetru.
*** Distanţa dintre puncte este formată din segmente cumulate ce sunt mai mici decât valoarea 1 milimetru.

Document care conține date cu caracter personal, protejat de prevederile Regulamentului (UE) nr. 679/2016 și Legii 190/2018

DATE DESPRE IMOBILUL NR. 1088

Oficiul de Cadastru şi Publicitate Imobiliară VALCEA
Biroul de Cadastru şi Publicitate Imobiliară Ramnicu Valcea

A. Partea I. Descrierea imobilului

Nr. CF vechi:1648
Nr. cadastral vechi:1165/1

TEREN Necunoscut

Adresa: Loc. Jiblea Noua, Jud. Valcea

Nr. Crt	Nr cadastral Nr. topografic	Suprafaţa* (mp)	Observaţii / Referinţe
A1	37242	4.014	Sector cadastral:65 Teren neimprejmuit; pct."Acasa"

B. Partea II. Proprietari şi acte

Inscrieri privitoare la dreptul de proprietate şi alte drepturi reale		Referinţe
18302 / 11/07/2006		
Act Notarial nr. 436, din 06/07/2006 emis de BNP Alecsoiu Constantin (contract de vanzare-cumparare);		
B1	Intabulare, drept de PROPRIETATE, dobandit prin Conventie, cota actuala 1/1	A1
	1) **ANGHELUS CLAUDIU-VASILE** 2) **ANGHELUS MARIA-MELANIA**, soti	

C. Partea III. SARCINI .

Inscrieri privind dezmembramintele dreptului de proprietate, drepturi reale de garanţie şi sarcini	Referinţe
NU SUNT	

Document care conține date cu caracter personal, protejat de prevederile Regulamentului (UE) nr. 679/2016 și Legii 190/2018

Anexa Nr. 1 La Partea I

Teren

Nr cadastral	Suprafaţa (mp)*	Observaţii / Referinţe
37242	4.014	pct."Acasa"

* Suprafaţa este determinată in planul de proiecţie Stereo 70.

DETALII LINIARE IMOBIL

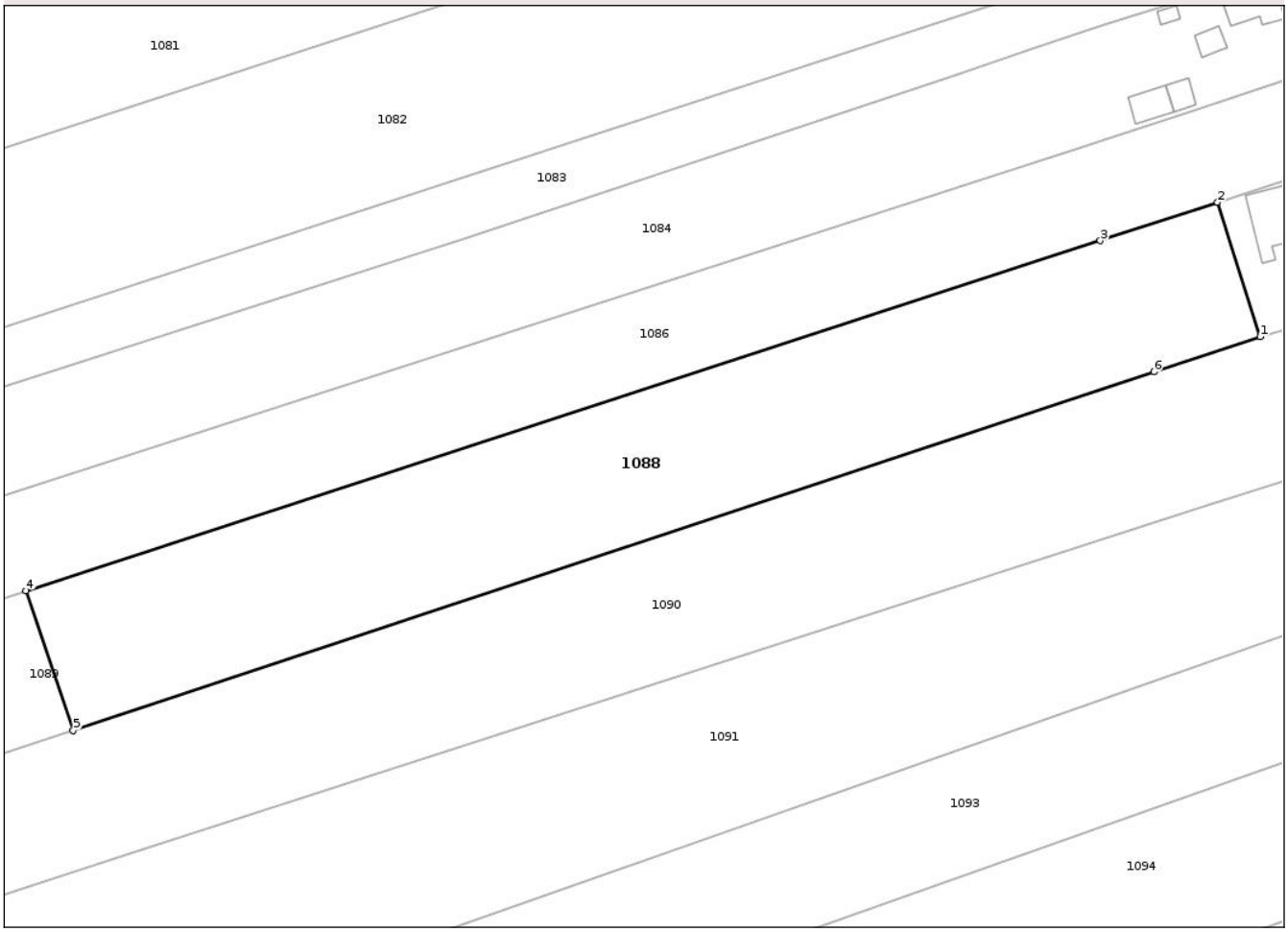

Date referitoare la teren

Crt	Categorie folosință	Intra vilan	Suprafaţa (mp)	Tarla	Parcelă	Nr. topo	Observaţii / Referinţe
1	arabil	DA	373	71	2467/68	-	
2	arabil	NU	3.641	71	2467/68	-	

Lungime Segmente
1) Valorile lungimilor segmentelor sunt obţinute din proiecţie în plan.

Punct început	X / Y	Punct sfârşit	X / Y	Lungime segment (** (m)
1	450.870,49 413.270,793	2	450.864,119 413.290,807	21.003
2	450.864,119 413.290,807	3	450.846,618 413.285,11	18.404
3	450.846,618 413.285,11	4	450.686,309 413.232,93	168.588
4	450.686,309 413.232,93	5	450.693,363 413.212,113	21.98

Document care conține date cu caracter personal, protejat de prevederile Regulamentului (UE) nr. 679/2016 și Legii 190/2018

Punct început	X / Y	Punct sfârşit	X / Y	Lungime segment (** (m)
5	450.693,363 413.212,113	6	450.854,63 413.265,539	169.887
6	450.854,63 413.265,539	1	450.870,49 413.270,793	16.707

** Lungimile segmentelor sunt determinate în planul de proiecţie Stereo 70 şi sunt rotunjite la 1 milimetru.
*** Distanţa dintre puncte este formată din segmente cumulate ce sunt mai mici decât valoarea 1 milimetru.

Document care conține date cu caracter personal, protejat de prevederile Regulamentului (UE) nr. 679/2016 și Legii 190/2018

DATE DESPRE IMOBILUL NR. 1089

Oficiul de Cadastru şi Publicitate Imobiliară VALCEA
Biroul de Cadastru şi Publicitate Imobiliară Ramnicu Valcea

A. Partea I. Descrierea imobilului

TEREN Extravilan

Adresa: Jud. Valcea

Nr. Crt	Nr cadastral Nr. topografic	Suprafaţa* (mp)	Observaţii / Referinţe
A1		654	Sector cadastral:65 Teren neimprejmuit;

B. Partea II. Proprietari şi acte

Inscrieri privitoare la dreptul de proprietate şi alte drepturi reale		Referinţe
/		
Act Administrativ nr. 16250, din 30/09/2025 emis de PRIMARIA ORASULUI CALIMANESTI (adeverinta);		
B1	Inscrierea posesiei, drept de PROPRIETATE, dobandit prin Lege, cota actuala 1/1	A1
	1) **NEIDENTIFICAT NEIDENTIFICAT**	
Act Normativ nr. 7, din 13/03/1996 emis de PARLAMENTUL ROMANIEI (lege);		
B2	Se noteaza mentiunea proprietar neidentificat.	A1

C. Partea III. SARCINI .

Inscrieri privind dezmembramintele dreptului de proprietate, drepturi reale de garanţie şi sarcini	Referinţe
NU SUNT	

Document care conține date cu caracter personal, protejat de prevederile Regulamentului (UE) nr. 679/2016 și Legii 190/2018

Anexa Nr. 1 La Partea I

Teren

Nr cadastral	Suprafaţa (mp)*	Observaţii / Referinţe
	654	

* Suprafaţa este determinată in planul de proiecţie Stereo 70.

DETALII LINIARE IMOBIL

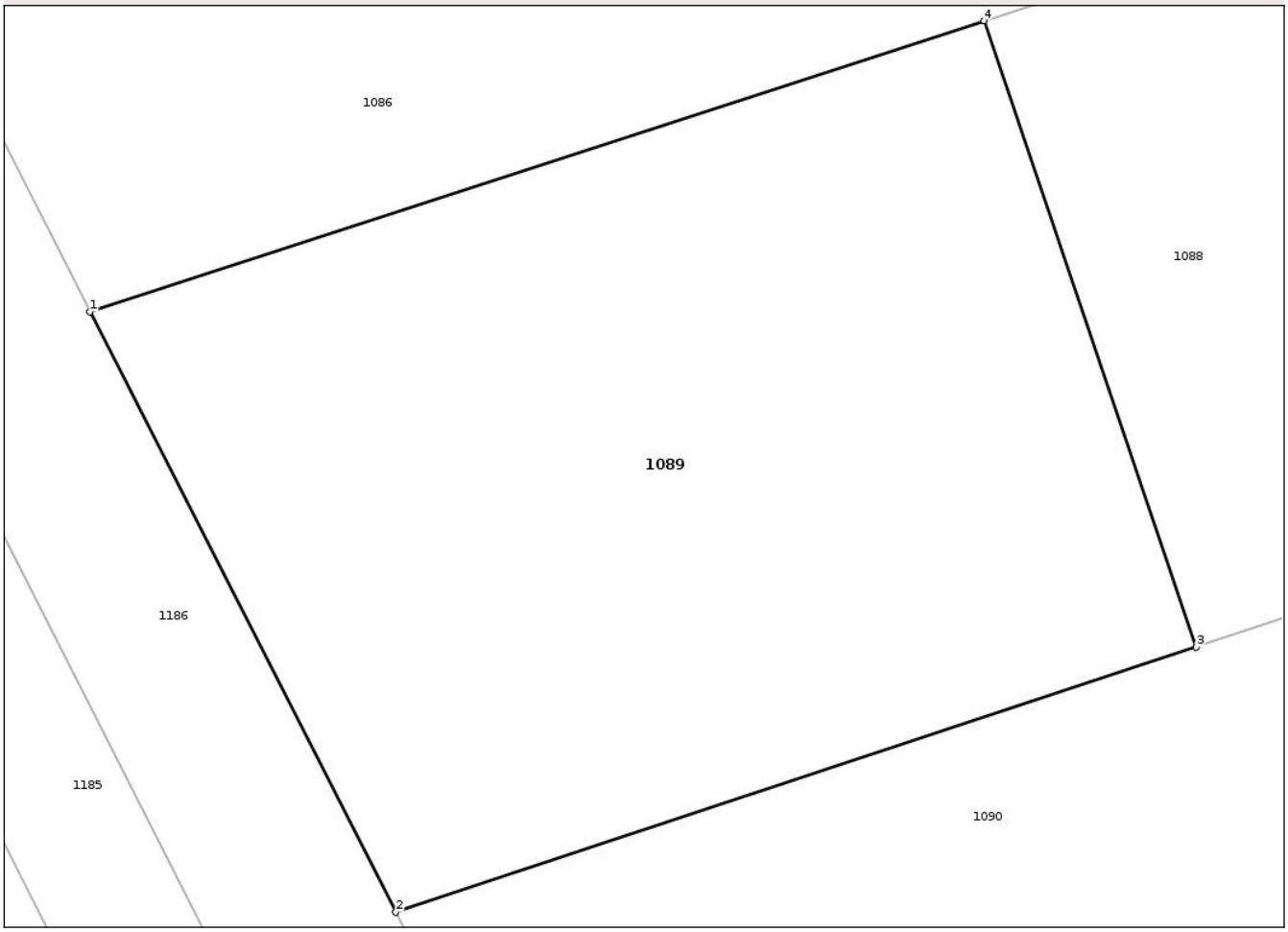

Date referitoare la teren

Crt	Categorie folosință	Intra vilan	Suprafaţa (mp)	Tarla	Parcelă	Nr. topo	Observaţii / Referinţe
1	arabil	NU	654	-	-	-	

Lungime Segmente
1) Valorile lungimilor segmentelor sunt obţinute din proiecţie în plan.

Punct început	X / Y	Punct sfârşit	X / Y	Lungime segment (** (m)
1	450.656,562 413.223,254	2	450.666,732 413.203,29	22.405
2	450.666,732 413.203,29	3	450.693,363 413.212,113	28.054
3	450.693,363 413.212,113	4	450.686,309 413.232,93	21.98
4	450.686,309 413.232,93	1	450.656,562 413.223,254	31.281

**** Lungimile segmentelor sunt determinate în planul de proiecţie Stereo 70 şi sunt rotunjite la 1 milimetru.**

Document care conține date cu caracter personal, protejat de prevederile Regulamentului (UE) nr. 679/2016 și Legii 190/2018

***** Distanţa dintre puncte este formată din segmente cumulate ce sunt mai mici decât valoarea 1 milimetru.**

DATE DESPRE IMOBILUL NR. 1090

Oficiul de Cadastru şi Publicitate Imobiliară VALCEA
Biroul de Cadastru şi Publicitate Imobiliară Ramnicu Valcea

A. Partea I. Descrierea imobilului

TEREN Necunoscut

Adresa: Loc. Jiblea Noua, Jud. Valcea, PUNCTUL "ACASA", "CANTON MOVILA"

Nr. Crt	Nr cadastral Nr. topografic	Suprafaţa* (mp)	Observaţii / Referinţe
A1		Din acte: 5.657 Masurata: 5.209	Sector cadastral:65 Teren neimprejmuit;

Construcţii

Crt	Nr cadastral Nr. topografic	Adresa	Observaţii / Referinţe
A1.1		Loc. Jiblea Noua, Jud. Valcea	Nr. niveluri:3; S. construita la sol:115 mp; S. construita desfasurata:242 mp; CALDIRE DE LOCUIT (D+P+M) EDIFICATA IN ANUL 1970, EXTINSA IN ANUL 2025

B. Partea II. Proprietari şi acte

Inscrieri privitoare la dreptul de proprietate şi alte drepturi reale		Referinţe
/		
Act Notarial nr. 28, din 25/02/2006 emis de B.N.P. Alecsoiu Constantin (certificat de mostenitorcu partaj succesoral);		
B1	Intabulare, drept de PROPRIETATE, dobandit prin Iesire Din Indiviziune, cota actuala 1/1	A1
	1) **ANGHELUS VASILICA**	
Act Administrativ nr. 16250, din 30/09/2025 emis de PRIMARIA ORASULUI CALIMANESTI (adeverinta);		
B2	Intabulare, drept de PROPRIETATE, dobandit prin Construire, cota actuala 1/1	A1.1
	1) **ANGHELUS VASILICA**	

C. Partea III. SARCINI .

Inscrieri privind dezmembramintele dreptului de proprietate, drepturi reale de garanţie şi sarcini	Referinţe
NU SUNT	

Document care conține date cu caracter personal, protejat de prevederile Regulamentului (UE) nr. 679/2016 și Legii 190/2018

Anexa Nr. 1 La Partea I

Teren

Nr cadastral	Suprafaţa (mp)*	Observaţii / Referinţe
	Din acte: 5.657 Masurata: 5.209	

* Suprafaţa este determinată in planul de proiecţie Stereo 70.

DETALII LINIARE IMOBIL

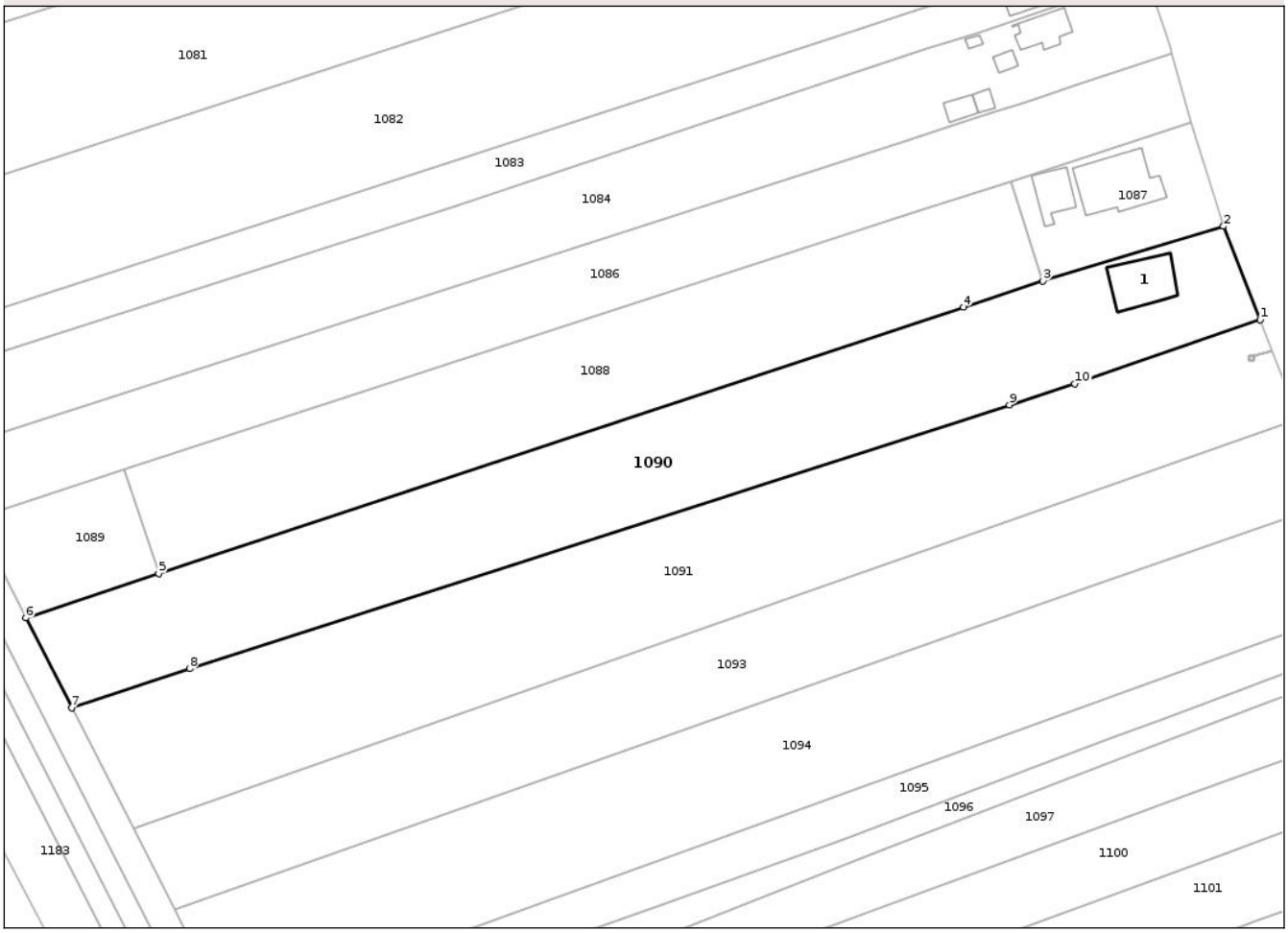

Date referitoare la teren

Crt	Categorie folosinţă	Intra vilan	Suprafaţa (mp)	Tarla	Parcelă	Nr. topo	Observaţii / Referinţe
1	arabil	DA	801	71	2466	-	
2	arabil	DA	334	71	2467/68	-	
3	arabil	NU	4.074	71	2467/68	-	

Date referitoare la construcţii

Crt	Număr	Destinaţie construcţie	Supraf. (mp)	Situaţie juridică	Observaţii / Referinţe
A1.1		constructii de locuinte	115	Cu acte	Nr. niveluri:3; S. construita la sol:115 mp; S. construita desfasurata:242 mp; CALDIRE DE LOCUIT (D+P+M) EDIFICATA IN ANUL 1970, EXTINSA IN ANUL 2025

Lungime Segmente

1) Valorile lungimilor segmentelor sunt obţinute din proiecţie în plan.

Punct început	X / Y	Punct sfârşit	X / Y	Lungime segment (** (m)
1	450.914,131 413.262,991	2	450.906,796 413.281,731	20.125

Document care conține date cu caracter personal, protejat de prevederile Regulamentului (UE) nr. 679/2016 și Legii 190/2018

Punct început	X / Y	Punct sfârşit	X / Y	Lungime segment (** (m)
2	450.906,796 413.281,731	3	450.870,49 413.270,793	37.918
3	450.870,49 413.270,793	4	450.854,63 413.265,539	16.707
4	450.854,63 413.265,539	5	450.693,363 413.212,113	169.887
5	450.693,363 413.212,113	6	450.666,732 413.203,29	28.054
6	450.666,732 413.203,29	7	450.675,897 413.185,302	20.189
7	450.675,897 413.185,302	8	450.699,515 413.193,086	24.868
8	450.699,515 413.193,086	9	450.863,822 413.245,98	172.611
9	450.863,822 413.245,98	10	450.876,997 413.250,222	13.841
10	450.876,997 413.250,222	1	450.914,131 413.262,991	39.268

** Lungimile segmentelor sunt determinate în planul de proiecţie Stereo 70 şi sunt rotunjite la 1 milimetru.
*** Distanţa dintre puncte este formată din segmente cumulate ce sunt mai mici decât valoarea 1 milimetru.

Document care conține date cu caracter personal, protejat de prevederile Regulamentului (UE) nr. 679/2016 și Legii 190/2018

DATE DESPRE IMOBILUL NR. 1091

Oficiul de Cadastru şi Publicitate Imobiliară VALCEA
Biroul de Cadastru şi Publicitate Imobiliară Ramnicu Valcea

A. Partea I. Descrierea imobilului

TEREN Necunoscut

Adresa: Loc. Jiblea Noua, Str Anton Pann, Nr. 298, Jud. Valcea

Nr. Crt	Nr cadastral Nr. topografic	Suprafaţa* (mp)	Observaţii / Referinţe
A1		5.945	Sector cadastral:65 Teren neimprejmuit;

B. Partea II. Proprietari şi acte

Inscrieri privitoare la dreptul de proprietate şi alte drepturi reale		Referinţe
/		
Hotarare Judecatoreasca nr. 748, din 25/09/2007 emis de JUDECATORIA BREZOI (SENTINTA CIVILA);		
B1	Intabulare, drept de PROPRIETATE, dobandit prin Hotarare Judecatoreasca, cota actuala 1/1	A1
	1) **BANICA GOERGETA DALINA**	

C. Partea III. SARCINI .

Inscrieri privind dezmembramintele dreptului de proprietate, drepturi reale de garanţie şi sarcini	Referinţe
NU SUNT	

Document care conține date cu caracter personal, protejat de prevederile Regulamentului (UE) nr. 679/2016 și Legii 190/2018

Anexa Nr. 1 La Partea I

Teren

Nr cadastral	Suprafaţa (mp)*	Observaţii / Referinţe
	5.945	

* Suprafaţa este determinată in planul de proiecţie Stereo 70.

DETALII LINIARE IMOBIL

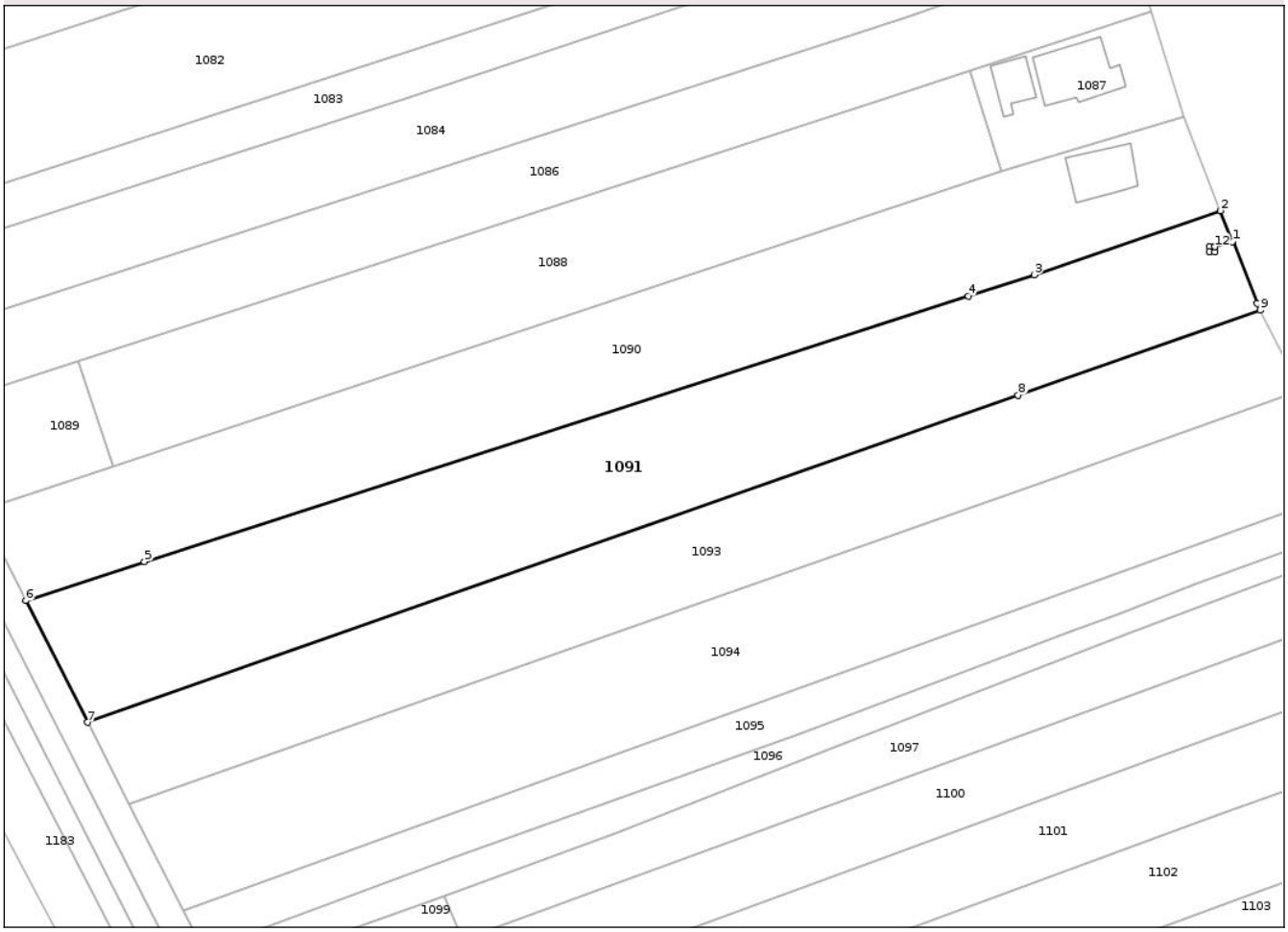

Date referitoare la teren

Crt	Categorie folosință	Intra vilan	Suprafaţa (mp)	Tarla	Parcelă	Nr. topo	Observaţii / Referinţe
1	arabil	DA	1.120	71	2467/69	-	
2	arabil	NU	4.825	71	2467/69	-	

Lungime Segmente
1) Valorile lungimilor segmentelor sunt obţinute din proiecţie în plan.

Punct început	X / Y	Punct sfârşit	X / Y	Lungime segment (** (m)
1	450.916,56 413.256,787	2	450.914,131 413.262,991	6.662
2	450.914,131 413.262,991	3	450.876,997 413.250,222	39.268
3	450.876,997 413.250,222	4	450.863,822 413.245,98	13.841
4	450.863,822 413.245,98	5	450.699,515 413.193,086	172.611

Document care conține date cu caracter personal, protejat de prevederile Regulamentului (UE) nr. 679/2016 și Legii 190/2018

Punct început	X / Y	Punct sfârşit	X / Y	Lungime segment (** (m)
5	450.699,515 413.193,086	6	450.675,897 413.185,302	24.868
6	450.675,897 413.185,302	7	450.688,244 413.161,066	27.199
7	450.688,244 413.161,066	8	450.873,782 413.226,216	196.645
8	450.873,782 413.226,216	9	450.922,046 413.243,164	51.153
9	450.922,046 413.243,164	10	450.921,424 413.244,522	1.494
10	450.921,424 413.244,522	11	450.916,563 413.256,778	13.185
11	450.916,563 413.256,778	12	450.912,96 413.255,782	3.739
12	450.912,96 413.255,782	13	450.912,96 413.254,792	0.99
13	450.912,96 413.254,792	14	450.911,96 413.254,792	1.0
14	450.911,96 413.254,792	15	450.911,96 413.255,792	1.0
15	450.911,96 413.255,792	16	450.912,96 413.255,792	1.0
16	450.912,96 413.255,792	1	450.916,56 413.256,787	3.735

** Lungimile segmentelor sunt determinate în planul de proiecţie Stereo 70 şi sunt rotunjite la 1 milimetru.
*** Distanţa dintre puncte este formată din segmente cumulate ce sunt mai mici decât valoarea 1 milimetru.

Document care conține date cu caracter personal, protejat de prevederile Regulamentului (UE) nr. 679/2016 și Legii 190/2018

DATE DESPRE IMOBILUL NR. 1092

Oficiul de Cadastru şi Publicitate Imobiliară VALCEA
Biroul de Cadastru şi Publicitate Imobiliară Ramnicu Valcea

A. Partea I. Descrierea imobilului

TEREN Intravilan

Adresa: Loc. Jiblea Noua, Jud. Valcea

Nr. Crt	Nr cadastral Nr. topografic	Suprafaţa* (mp)	Observaţii / Referinţe
A1		1	Sector cadastral:65 Teren neimprejmuit;

Construcţii

Crt	Nr cadastral Nr. topografic	Adresa	Observaţii / Referinţe
A1.1		Loc. Jiblea Noua, Jud. Valcea	Nr. niveluri:1; S. construita la sol:1 mp; S. construita desfasurata:1 mp; STALP MEDIE

B. Partea II. Proprietari şi acte

Inscrieri privitoare la dreptul de proprietate şi alte drepturi reale		Referinţe
/		
Act Normativ nr. 1705, din 29/11/2006 emis de GUVERNUL ROMANIEI (lege);		
B1	Intabulare, drept de PROPRIETATE, dobandit prin Lege, cota actuala 1/1	A1, A1.1
	1) **STATUL ROMAN**, CIF:13633330	
Act Normativ nr. 123, din 10/07/2012 emis de PARLAMENTUL ROMANIEI (lege);		
B2	Intabulare, drept de ADMINISTRARE, dobandit prin Lege, cota actuala 1/1	A1.1
	1) **CNTEE TRANSELECTRICA SA**, CIF:13328043	

C. Partea III. SARCINI .

Inscrieri privind dezmembramintele dreptului de proprietate, drepturi reale de garanţie şi sarcini	Referinţe
NU SUNT	

Document care conține date cu caracter personal, protejat de prevederile Regulamentului (UE) nr. 679/2016 și Legii 190/2018

Anexa Nr. 1 La Partea I

Teren

Nr cadastral	Suprafaţa (mp)*	Observaţii / Referinţe
	1	

* Suprafaţa este determinată in planul de proiecţie Stereo 70.

DETALII LINIARE IMOBIL

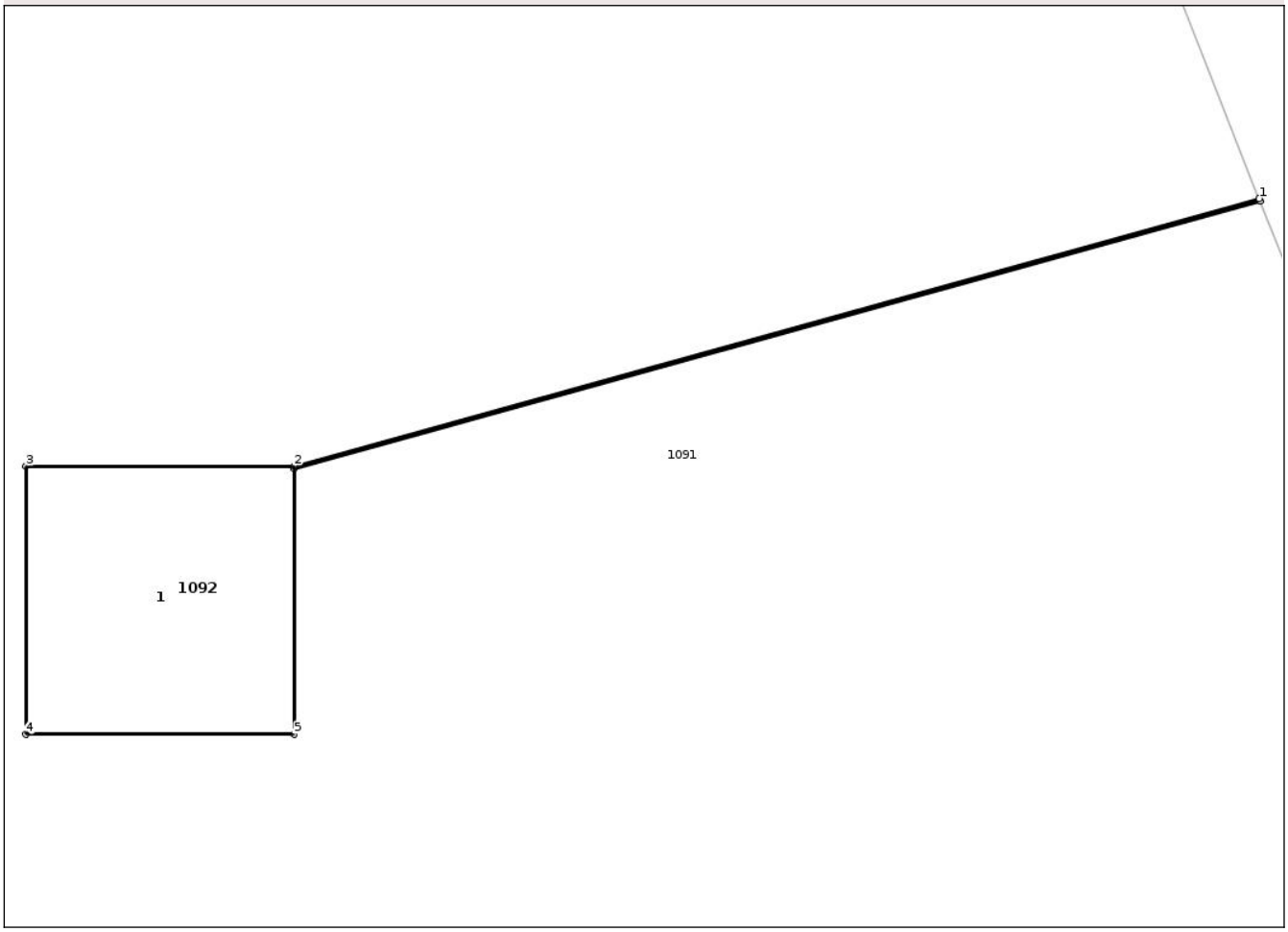

Date referitoare la teren

Crt	Categorie folosință	Intra vilan	Suprafaţa (mp)	Tarla	Parcelă	Nr. topo	Observaţii / Referinţe
1	curti constructii	DA	1	-	-	-	

Date referitoare la construcţii

Crt	Număr	Destinaţie construcţie	Supraf. (mp)	Situaţie juridică	Observaţii / Referinţe
A1.1		constructii industriale si edilitare	1	Cu acte	Nr. niveluri:1; S. construita la sol:1 mp; S. construita desfasurata:1 mp; STALP MEDIE

Lungime Segmente
1) Valorile lungimilor segmentelor sunt obţinute din proiecţie în plan.

Punct început	X / Y	Punct sfârşit	X / Y	Lungime segment (** (m)
1	450.916,56 413.256,787	2	450.912,96 413.255,792	3.735
2	450.912,96 413.255,792	3	450.911,96 413.255,792	1.0
3	450.911,96 413.255,792	4	450.911,96 413.254,792	1.0

Document care conține date cu caracter personal, protejat de prevederile Regulamentului (UE) nr. 679/2016 și Legii 190/2018

Punct început	X / Y	Punct sfârşit	X / Y	Lungime segment (** (m)
4	450.911,96 413.254,792	5	450.912,96 413.254,792	1.0
5	450.912,96 413.254,792	6	450.912,96 413.255,782	0.99
6	450.912,96 413.255,782	7	450.916,563 413.256,778	3.739
7	450.916,563 413.256,778	1	450.916,56 413.256,787	0.01

** Lungimile segmentelor sunt determinate în planul de proiecţie Stereo 70 şi sunt rotunjite la 1 milimetru.
*** Distanţa dintre puncte este formată din segmente cumulate ce sunt mai mici decât valoarea 1 milimetru.

Document care conține date cu caracter personal, protejat de prevederile Regulamentului (UE) nr. 679/2016 și Legii 190/2018

DATE DESPRE IMOBILUL NR. 1093

Oficiul de Cadastru şi Publicitate Imobiliară VALCEA
Biroul de Cadastru şi Publicitate Imobiliară Ramnicu Valcea

A. Partea I. Descrierea imobilului

TEREN Necunoscut

Adresa: Loc. Jiblea Noua, Str Anton Pann, Nr. 300, Jud. Valcea

Nr. Crt	Nr cadastral Nr. topografic	Suprafaţa* (mp)	Observaţii / Referinţe
A1		4.446	Sector cadastral:65 Teren neimprejmuit;

B. Partea II. Proprietari şi acte

Inscrieri privitoare la dreptul de proprietate şi alte drepturi reale		Referinţe
/		
Act Administrativ nr. 448/28791, din 18/07/1996 emis de CJSDPAT VALCEA (titlu de proprietate);		
B1	Intabulare, drept de PROPRIETATE, dobandit prin Lege, cota actuala 1/1	A1
	1) **CERNEA V GHEORGHE**	

C. Partea III. SARCINI .

Inscrieri privind dezmembramintele dreptului de proprietate, drepturi reale de garanţie şi sarcini	Referinţe
NU SUNT	

Document care conține date cu caracter personal, protejat de prevederile Regulamentului (UE) nr. 679/2016 și Legii 190/2018

Anexa Nr. 1 La Partea I

Teren

Nr cadastral	Suprafaţa (mp)*	Observaţii / Referinţe
	4.446	

* Suprafaţa este determinată in planul de proiecţie Stereo 70.

DETALII LINIARE IMOBIL

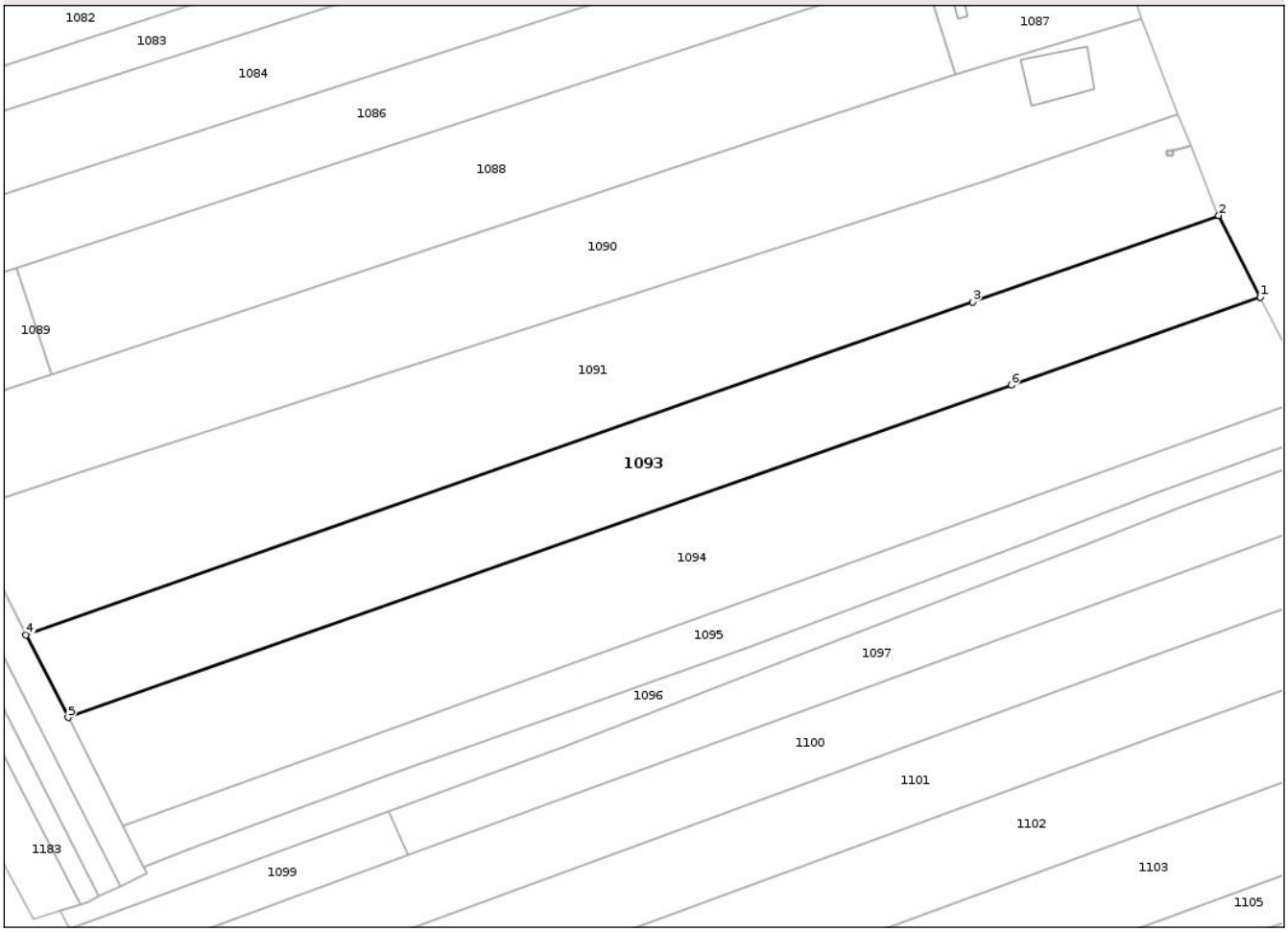

Date referitoare la teren

Crt	Categorie folosință	Intra vilan	Suprafaţa (mp)	Tarla	Parcelă	Nr. topo	Observaţii / Referinţe
1	arabil	DA	917	71	2467/70	-	
2	arabil	NU	3.529	71	2467/70	-	

Lungime Segmente
1) Valorile lungimilor segmentelor sunt obţinute din proiecţie în plan.

Punct început	X / Y	Punct sfârşit	X / Y	Lungime segment (** (m)
1	450.930,183 413.227,108	2	450.922,046 413.243,164	18.0
2	450.922,046 413.243,164	3	450.873,782 413.226,216	51.153
3	450.873,782 413.226,216	4	450.688,244 413.161,066	196.645
4	450.688,244 413.161,066	5	450.696,507 413.144,846	18.204

Document care conține date cu caracter personal, protejat de prevederile Regulamentului (UE) nr. 679/2016 și Legii 190/2018

Punct început	X / Y	Punct sfârşit	X / Y	Lungime segment (** (m)
5	450.696,507 413.144,846	6	450.881,388 413.209,93	196.003
6	450.881,388 413.209,93	1	450.930,183 413.227,108	51.73

** Lungimile segmentelor sunt determinate în planul de proiecţie Stereo 70 şi sunt rotunjite la 1 milimetru.
*** Distanţa dintre puncte este formată din segmente cumulate ce sunt mai mici decât valoarea 1 milimetru.

Document care conține date cu caracter personal, protejat de prevederile Regulamentului (UE) nr. 679/2016 și Legii 190/2018

DATE DESPRE IMOBILUL NR. 1094

Oficiul de Cadastru şi Publicitate Imobiliară VALCEA
Biroul de Cadastru şi Publicitate Imobiliară Ramnicu Valcea

A. Partea I. Descrierea imobilului

TEREN Necunoscut

Adresa: Loc. Jiblea Noua, Str Anton Pann, Nr. 302, Jud. Valcea

Nr. Crt	Nr cadastral Nr. topografic	Suprafaţa* (mp)	Observaţii / Referinţe
A1		5.614	Sector cadastral:65 Teren neimprejmuit;

B. Partea II. Proprietari şi acte

Inscrieri privitoare la dreptul de proprietate şi alte drepturi reale		Referinţe
/		
Act Administrativ nr. 821/52925, din 29/12/1999 emis de CJSDPAT VALCEA (titlu de proprietate);		
B1	Intabulare, drept de PROPRIETATE, dobandit prin Lege, cota actuala 1/1	A1
	1) **CRACIUN MARIA** DEFUNCT:Da 2) **CRACIUN ION**	

C. Partea III. SARCINI .

Inscrieri privind dezmembramintele dreptului de proprietate, drepturi reale de garanţie şi sarcini	Referinţe
NU SUNT	

Document care conține date cu caracter personal, protejat de prevederile Regulamentului (UE) nr. 679/2016 și Legii 190/2018

Anexa Nr. 1 La Partea I

Teren

Nr cadastral	Suprafaţa (mp)*	Observaţii / Referinţe
	5.614	

* Suprafaţa este determinată in planul de proiecţie Stereo 70.

DETALII LINIARE IMOBIL

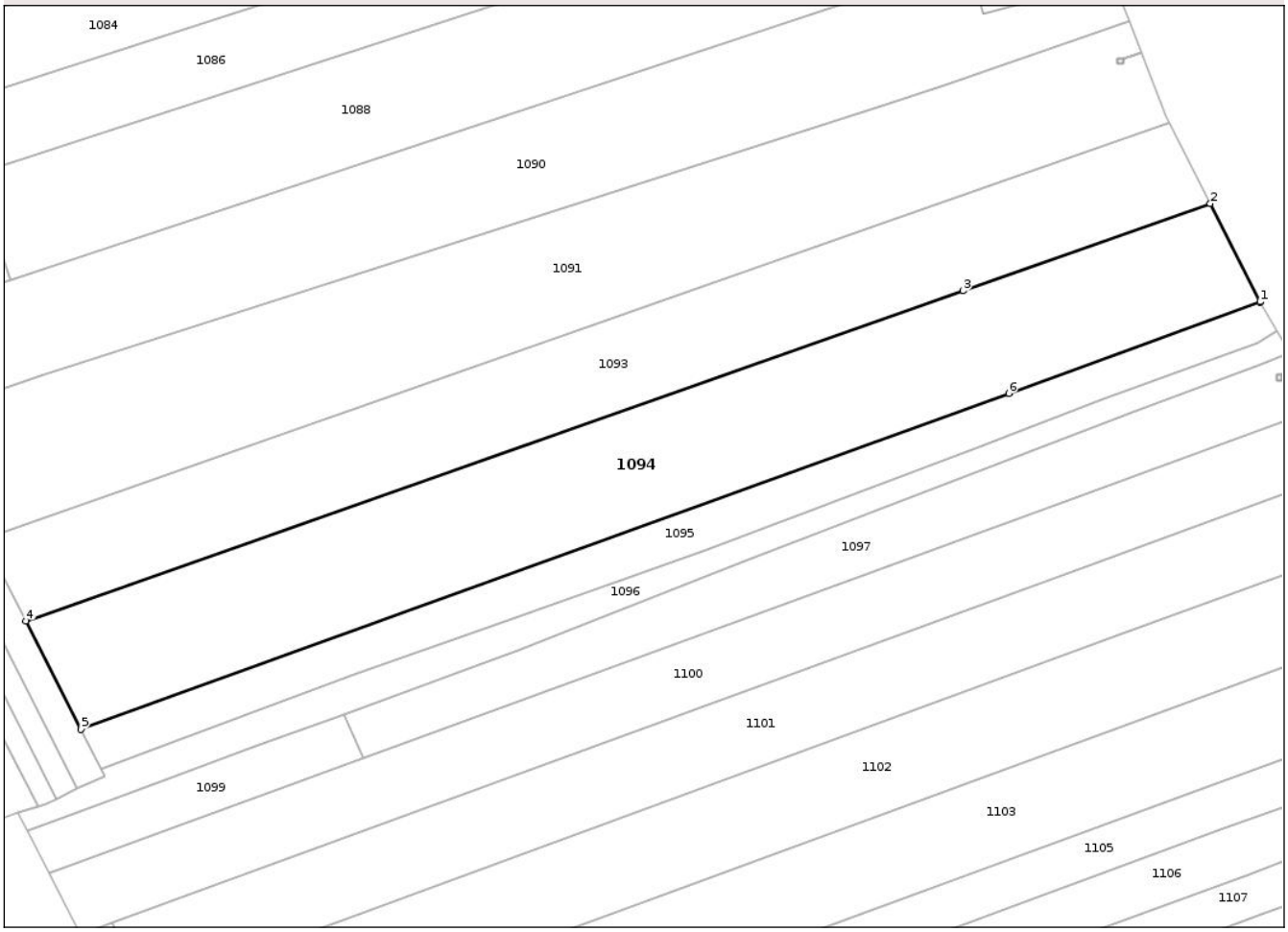

Date referitoare la teren

Crt	Categorie folosință	Intra vilan	Suprafaţa (mp)	Tarla	Parcelă	Nr. topo	Observaţii / Referinţe
1	arabil	DA	1.142	71	2467/71	-	
2	arabil	NU	4.472	71	2467/71	-	

Lungime Segmente
1) Valorile lungimilor segmentelor sunt obţinute din proiecţie în plan.

Punct început	X / Y	Punct sfârşit	X / Y	Lungime segment (** (m)
1	450.939,991 413.207,755	2	450.930,183 413.227,108	21.696
2	450.930,183 413.227,108	3	450.881,388 413.209,93	51.73
3	450.881,388 413.209,93	4	450.696,507 413.144,846	196.003
4	450.696,507 413.144,846	5	450.707,368 413.123,527	23.926

Document care conține date cu caracter personal, protejat de prevederile Regulamentului (UE) nr. 679/2016 și Legii 190/2018

Punct început	X / Y	Punct sfârşit	X / Y	Lungime segment (** (m)
5	450.707,368 413.123,527	6	450.890,394 413.189,712	194.625
6	450.890,394 413.189,712	7	450.940,044 413.207,666	52.796
7	450.940,044 413.207,666	1	450.939,991 413.207,755	0.104

** Lungimile segmentelor sunt determinate în planul de proiecţie Stereo 70 şi sunt rotunjite la 1 milimetru.
*** Distanţa dintre puncte este formată din segmente cumulate ce sunt mai mici decât valoarea 1 milimetru.

Document care conține date cu caracter personal, protejat de prevederile Regulamentului (UE) nr. 679/2016 și Legii 190/2018

DATE DESPRE IMOBILUL NR. 1095

Oficiul de Cadastru şi Publicitate Imobiliară VALCEA
Biroul de Cadastru şi Publicitate Imobiliară Ramnicu Valcea

A. Partea I. Descrierea imobilului

TEREN Necunoscut

Adresa: Loc. Jiblea Noua, Str Anton Pann, Nr. 304, Jud. Valcea

Nr. Crt	Nr cadastral Nr. topografic	Suprafaţa* (mp)	Observaţii / Referinţe
A1		2.026	Sector cadastral:65 Teren neimprejmuit; IMOBILUL ARE O SUPRAFATA TOTALA DE 4176 MP, RESTUL SUPRAFETEI DE 2150 MP SE REGASESTE LA ID 1097.

B. Partea II. Proprietari şi acte

Inscrieri privitoare la dreptul de proprietate şi alte drepturi reale		Referinţe
/		
Act Notarial nr. 360, din 20/03/1998 emis de BNP TATU D. ION (contract de vanzare-cumparare);		
B1	Intabulare, drept de PROPRIETATE, dobandit prin Conventie, cota actuala 1/1	A1
	1) **ACHIM VASILE** 2) **ACHIM TATIANA**	

C. Partea III. SARCINI .

Inscrieri privind dezmembramintele dreptului de proprietate, drepturi reale de garanţie şi sarcini	Referinţe
NU SUNT	

Anexa Nr. 1 La Partea I

Teren

Nr cadastral	Suprafaţa (mp)*	Observaţii / Referinţe
	2.026	IMOBILUL ARE O SUPRAFATA TOTALA DE 4176 MP, RESTUL SUPRAFETEI DE 2150 MP SE REGASESTE LA ID 1097.

* Suprafaţa este determinată in planul de proiecţie Stereo 70.

DETALII LINIARE IMOBIL



Date referitoare la teren

Crt	Categorie folosință	Intra vilan	Suprafaţa (mp)	Tarla	Parcelă	Nr. topo	Observaţii / Referinţe
1	arabil	DA	393	-	-	-	
2	arabil	NU	1.633	-	-	-	

Lungime Segmente
1) Valorile lungimilor segmentelor sunt obţinute din proiecţie în plan.

Punct început	X / Y	Punct sfârşit	X / Y	Lungime segment (** (m)
1	450.943,349 413.202,048	2	450.940,044 413.207,666	6.518
2	450.940,044 413.207,666	3	450.890,394 413.189,712	52.796
3	450.890,394 413.189,712	4	450.707,368 413.123,527	194.625
4	450.707,368 413.123,527	5	450.711,371 413.115,669	8.819

Document care conține date cu caracter personal, protejat de prevederile Regulamentului (UE) nr. 679/2016 și Legii 190/2018

Punct început	X / Y	Punct sfârşit	X / Y	Lungime segment (** (m)
5	450.711,371 413.115,669	6	450.722,903 413.119,97	12.308
6	450.722,903 413.119,97	7	450.761,273 413.134,281	40.952
7	450.761,273 413.134,281	8	450.792,311 413.145,153	32.887
8	450.792,311 413.145,153	9	450.830,149 413.158,71	40.193
9	450.830,149 413.158,71	10	450.885,125 413.179,409	58.744
10	450.885,125 413.179,409	11	450.893,752 413.182,699	9.233
11	450.893,752 413.182,699	12	450.909,135 413.188,565	16.463
12	450.909,135 413.188,565	13	450.939,424 413.199,713	32.275
13	450.939,424 413.199,713	1	450.943,349 413.202,048	4.567

** Lungimile segmentelor sunt determinate în planul de proiecţie Stereo 70 şi sunt rotunjite la 1 milimetru.
*** Distanţa dintre puncte este formată din segmente cumulate ce sunt mai mici decât valoarea 1 milimetru.

Document care conține date cu caracter personal, protejat de prevederile Regulamentului (UE) nr. 679/2016 și Legii 190/2018

DATE DESPRE IMOBILUL NR. 1096

Oficiul de Cadastru şi Publicitate Imobiliară VALCEA
Biroul de Cadastru şi Publicitate Imobiliară Ramnicu Valcea

A. Partea I. Descrierea imobilului

TEREN Necunoscut

Adresa: Loc. Jiblea Noua, Jud. Valcea

Nr. Crt	Nr cadastral Nr. topografic	Suprafaţa* (mp)	Observaţii / Referinţe
A1		1.404	Sector cadastral:65 Teren neimprejmuit;

B. Partea II. Proprietari şi acte

Inscrieri privitoare la dreptul de proprietate şi alte drepturi reale		Referinţe
/		
Act Normativ nr. 213, din 17/11/1998 emis de GUVERNUL ROMANIEI (lege);		
B1	Intabulare, drept de PROPRIETATE, dobandit prin Lege, cota actuala 1/1	A1
	1) **ORASUL CALIMANESTI**, CIF:2541630	

C. Partea III. SARCINI .

Inscrieri privind dezmembramintele dreptului de proprietate, drepturi reale de garanţie şi sarcini	Referinţe
NU SUNT	

Anexa Nr. 1 La Partea I

Teren

Nr cadastral	Suprafaţa (mp)*	Observaţii / Referinţe
	1.404	

* Suprafaţa este determinată in planul de proiecţie Stereo 70.

DETALII LINIARE IMOBIL



Date referitoare la teren

Crt	Categorie folosință	Intra vilan	Suprafaţa (mp)	Tarla	Parcelă	Nr. topo	Observaţii / Referinţe
1	altele	DA	233	-	-	-	CANAL
2	altele	NU	1.171	-	-	-	CANAL

Lungime Segmente

1) Valorile lungimilor segmentelor sunt obţinute din proiecţie în plan.

Punct început	X / Y	Punct sfârşit	X / Y	Lungime segment (** (m)
1	450.945,891 413.197,728	2	450.943,349 413.202,048	5.012
3	450.939,424 413.199,713	4	450.909,135 413.188,565	32.275
5	450.893,752 413.182,699	6	450.885,125 413.179,409	9.233
7	450.830,149 413.158,71	8	450.792,311 413.145,153	40.193

Punct început	X / Y	Punct sfârşit	X / Y	Lungime segment (** (m)
2	450.943,349 413.202,048	3	450.939,424 413.199,713	4.567
4	450.909,135 413.188,565	5	450.893,752 413.182,699	16.463
6	450.885,125 413.179,409	7	450.830,149 413.158,71	58.744
8	450.792,311 413.145,153	9	450.761,273 413.134,281	32.887

Document care conține date cu caracter personal, protejat de prevederile Regulamentului (UE) nr. 679/2016 și Legii 190/2018

Punct început	X / Y	Punct sfârşit	X / Y	Lungime segment (** (m)
9	450.761,273 413.134,281	10	450.722,903 413.119,97	40.952
11	450.711,371 413.115,669	12	450.712,056 413.114,326	1.508
13	450.706,667 413.111,789	14	450.702,588 413.109,826	4.527
15	450.700,484 413.108,814	16	450.698,908 413.108,299	1.658
17	450.694,935 413.107,01	18	450.696,744 413.103,511	3.939
19	450.706,554 413.107,126	20	450.723,948 413.113,46	18.511
21	450.741,814 413.120,12	22	450.759,333 413.126,527	18.654
23	450.793,485 413.139,017	24	450.838,363 413.156,626	48.209
25	450.895,726 413.178,712	26	450.914,89 413.186,091	20.535
27	450.939,984 413.195,335	1	450.945,891 413.197,728	6.373

Punct început	X / Y	Punct sfârşit	X / Y	Lungime segment (** (m)
10	450.722,903 413.119,97	11	450.711,371 413.115,669	12.308
12	450.712,056 413.114,326	13	450.706,667 413.111,789	5.956
14	450.702,588 413.109,826	15	450.700,484 413.108,814	2.335
16	450.698,908 413.108,299	17	450.694,935 413.107,01	4.177
18	450.696,744 413.103,511	19	450.706,554 413.107,126	10.454
20	450.723,948 413.113,46	21	450.741,814 413.120,12	19.067
22	450.759,333 413.126,527	23	450.793,485 413.139,017	36.364
24	450.838,363 413.156,626	25	450.895,726 413.178,712	61.469
26	450.914,89 413.186,091	27	450.939,984 413.195,335	26.742

** Lungimile segmentelor sunt determinate în planul de proiecţie Stereo 70 şi sunt rotunjite la 1 milimetru.
*** Distanţa dintre puncte este formată din segmente cumulate ce sunt mai mici decât valoarea 1 milimetru.

Document care conține date cu caracter personal, protejat de prevederile Regulamentului (UE) nr. 679/2016 și Legii 190/2018

DATE DESPRE IMOBILUL NR. 1097

Oficiul de Cadastru şi Publicitate Imobiliară VALCEA
Biroul de Cadastru şi Publicitate Imobiliară Ramnicu Valcea

A. Partea I. Descrierea imobilului

TEREN Necunoscut

Adresa: Loc. Jiblea Noua, Str Anton Pann, Nr. 304, Jud. Valcea

Nr. Crt	Nr cadastral Nr. topografic	Suprafaţa* (mp)	Observaţii / Referinţe
A1		2.150	Sector cadastral:65 Teren neimprejmuit; IMOBILUL ARE O SUPRAFATA TOTALA DE 4176 MP, RESTUL SUPRAFETEI DE 2026 MP SE REGASESTE LA ID 1095.

B. Partea II. Proprietari şi acte

Inscrieri privitoare la dreptul de proprietate şi alte drepturi reale		Referinţe
/		
Act Notarial nr. 360, din 20/03/1998 emis de BNP TATU D. ION (contract de vanzare-cumparare);		
B1	Intabulare, drept de PROPRIETATE, dobandit prin Conventie, cota actuala 1/1	A1
	1) **ACHIM VASILE** 2) **ACHIM TATIANA**, casatorita cu	

C. Partea III. SARCINI .

Inscrieri privind dezmembramintele dreptului de proprietate, drepturi reale de garanţie şi sarcini	Referinţe
NU SUNT	

Document care conține date cu caracter personal, protejat de prevederile Regulamentului (UE) nr. 679/2016 și Legii 190/2018

Anexa Nr. 1 La Partea I

Teren

Nr cadastral	Suprafaţa (mp)*	Observaţii / Referinţe
	2.150	IMOBILUL ARE O SUPRAFATA TOTALA DE 4176 MP, RESTUL SUPRAFETEI DE 2026 MP SE REGASESTE LA ID 1095.

* Suprafaţa este determinată in planul de proiecţie Stereo 70.

DETALII LINIARE IMOBIL



Date referitoare la teren

Crt	Categorie folosință	Intra vilan	Suprafaţa (mp)	Tarla	Parcelă	Nr. topo	Observaţii / Referinţe
1	arabil	DA	642	-	-	-	
2	arabil	NU	1.508	-	-	-	

Lungime Segmente
1) Valorile lungimilor segmentelor sunt obţinute din proiecţie în plan.

Punct început	X / Y	Punct sfârşit	X / Y	Lungime segment (** (m)
1	450.946,147 413.197,293	2	450.945,891 413.197,728	0.505
2	450.945,891 413.197,728	3	450.939,984 413.195,335	6.373
3	450.939,984 413.195,335	4	450.914,89 413.186,091	26.742
4	450.914,89 413.186,091	5	450.895,726 413.178,712	20.535

Document care conține date cu caracter personal, protejat de prevederile Regulamentului (UE) nr. 679/2016 și Legii 190/2018

Punct început	X / Y	Punct sfârşit	X / Y	Lungime segment (** (m)
5	450.895,726 413.178,712	6	450.838,363 413.156,626	61.469
6	450.838,363 413.156,626	7	450.793,485 413.139,017	48.209
7	450.793,485 413.139,017	8	450.759,333 413.126,527	36.364
8	450.759,333 413.126,527	9	450.763,055 413.117,866	9.426
9	450.763,055 413.117,866	10	450.900,901 413.168,264	146.77
10	450.900,901 413.168,264	11	450.951,776 413.186,863	54.168
11	450.951,776 413.186,863	12	450.947,51 413.194,766	8.981
12	450.947,51 413.194,766	13	450.944,242 413.193,339	3.567
13	450.944,242 413.193,339	14	450.944,242 413.192,349	0.99
14	450.944,242 413.192,349	15	450.943,242 413.192,349	1.0
15	450.943,242 413.192,349	16	450.943,242 413.193,349	1.0
16	450.943,242 413.193,349	17	450.944,242 413.193,349	1.0
17	450.944,242 413.193,349	18	450.947,506 413.194,775	3.562
18	450.947,506 413.194,775	1	450.946,147 413.197,293	2.861

** Lungimile segmentelor sunt determinate în planul de proiecţie Stereo 70 şi sunt rotunjite la 1 milimetru.
*** Distanţa dintre puncte este formată din segmente cumulate ce sunt mai mici decât valoarea 1 milimetru.

Document care conține date cu caracter personal, protejat de prevederile Regulamentului (UE) nr. 679/2016 și Legii 190/2018

DATE DESPRE IMOBILUL NR. 1098

Oficiul de Cadastru şi Publicitate Imobiliară VALCEA
Biroul de Cadastru şi Publicitate Imobiliară Ramnicu Valcea

A. Partea I. Descrierea imobilului

TEREN Intravilan

Adresa: Loc. Jiblea Noua, Jud. Valcea

Nr. Crt	Nr cadastral Nr. topografic	Suprafaţa* (mp)	Observaţii / Referinţe
A1		1	Sector cadastral:65 Teren neimprejmuit;

Construcţii

Crt	Nr cadastral Nr. topografic	Adresa	Observaţii / Referinţe
A1.1		Loc. Jiblea Noua, Jud. Valcea	Nr. niveluri:1; S. construita la sol:1 mp; S. construita desfasurata:1 mp; STALP MEDIE

B. Partea II. Proprietari şi acte

Inscrieri privitoare la dreptul de proprietate şi alte drepturi reale		Referinţe
/		
Act Normativ nr. 1705, din 29/11/2006 emis de GUVERNUL ROMANIEI (lege);		
B1	Intabulare, drept de PROPRIETATE, dobandit prin Lege, cota actuala 1/1	A1, A1.1
	1) **STATUL ROMAN**, CIF:13633330	
Act Normativ nr. 123, din 10/07/2012 emis de PARLAMENTUL ROMANIEI (lege);		
B2	Intabulare, drept de ADMINISTRARE, dobandit prin Lege, cota actuala 1/1	A1.1
	1) **CNTEE TRANSELECTRICA SA**, CIF:13328043	

C. Partea III. SARCINI .

Inscrieri privind dezmembramintele dreptului de proprietate, drepturi reale de garanţie şi sarcini	Referinţe
NU SUNT	

Document care conține date cu caracter personal, protejat de prevederile Regulamentului (UE) nr. 679/2016 și Legii 190/2018

Anexa Nr. 1 La Partea I

Teren

Nr cadastral	Suprafaţa (mp)*	Observaţii / Referinţe
	1	

* Suprafaţa este determinată in planul de proiecţie Stereo 70.

DETALII LINIARE IMOBIL

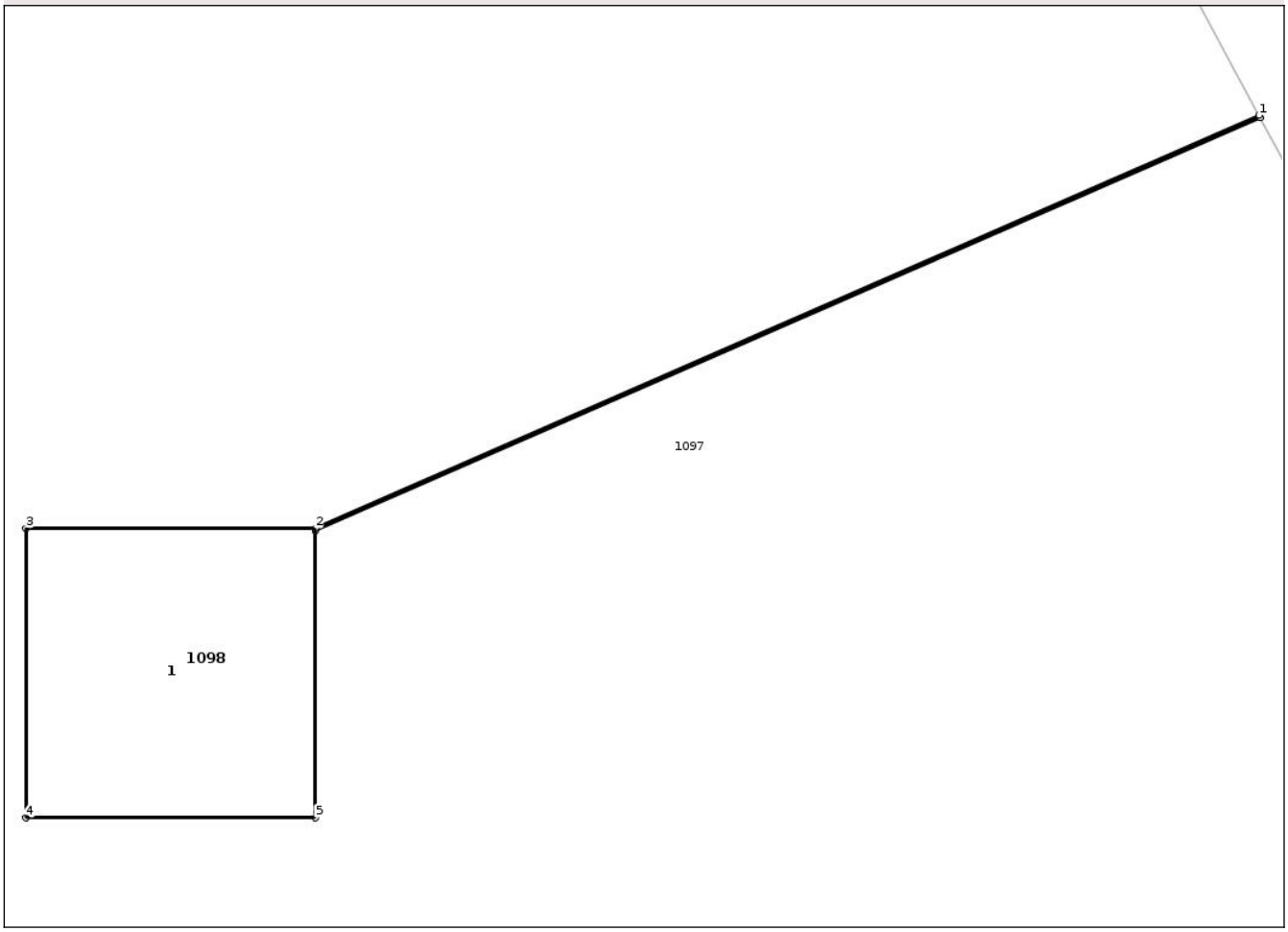

Date referitoare la teren

Crt	Categorie folosinţă	Intra vilan	Suprafaţa (mp)	Tarla	Parcelă	Nr. topo	Observaţii / Referinţe
1	curti constructii	DA	1	-	-	-	

Date referitoare la construcţii

Crt	Număr	Destinaţie construcţie	Supraf. (mp)	Situaţie juridică	Observaţii / Referinţe
A1.1		constructii industriale si edilitare	1	Cu acte	Nr. niveluri:1; S. construita la sol:1 mp; S. construita desfasurata:1 mp; STALP MEDIE

Lungime Segmente
1) Valorile lungimilor segmentelor sunt obţinute din proiecţie în plan.

Punct început	X / Y	Punct sfârşit	X / Y	Lungime segment (** (m)
1	450.947,506 413.194,775	2	450.944,242 413.193,349	3.562
2	450.944,242 413.193,349	3	450.943,242 413.193,349	1.0
3	450.943,242 413.193,349	4	450.943,242 413.192,349	1.0

Document care conține date cu caracter personal, protejat de prevederile Regulamentului (UE) nr. 679/2016 și Legii 190/2018

Punct început	X / Y	Punct sfârşit	X / Y	Lungime segment (** (m)
4	450.943,242 413.192,349	5	450.944,242 413.192,349	1.0
5	450.944,242 413.192,349	6	450.944,242 413.193,339	0.99
6	450.944,242 413.193,339	7	450.947,51 413.194,766	3.567
7	450.947,51 413.194,766	1	450.947,506 413.194,775	0.01

** Lungimile segmentelor sunt determinate în planul de proiecţie Stereo 70 şi sunt rotunjite la 1 milimetru.
*** Distanţa dintre puncte este formată din segmente cumulate ce sunt mai mici decât valoarea 1 milimetru.

Document care conține date cu caracter personal, protejat de prevederile Regulamentului (UE) nr. 679/2016 și Legii 190/2018

DATE DESPRE IMOBILUL NR. 1099

Oficiul de Cadastru şi Publicitate Imobiliară VALCEA
Biroul de Cadastru şi Publicitate Imobiliară Ramnicu Valcea

A. Partea I. Descrierea imobilului

TEREN Extravilan

Adresa: Jud. Valcea

Nr. Crt	Nr cadastral Nr. topografic	Suprafaţa* (mp)	Observaţii / Referinţe
A1		620	Sector cadastral:65 Teren neimprejmuit;

B. Partea II. Proprietari şi acte

Inscrieri privitoare la dreptul de proprietate şi alte drepturi reale		Referinţe
/		
Act Administrativ nr. 16250, din 30/09/2025 emis de PRIMARIA ORASULUI CALIMANESTI (adeverinta);		
B1	Inscrierea posesiei, drept de PROPRIETATE, dobandit prin Lege, cota actuala 1/1	A1
	1) **NEIDENTIFICAT NEIDENTIFICAT**	
Act Normativ nr. 7, din 13/03/1996 emis de PARLAMENTUL ROMANIEI (lege);		
B2	Se noteaza mentiunea proprietar neidentificat.	A1

C. Partea III. SARCINI .

Inscrieri privind dezmembramintele dreptului de proprietate, drepturi reale de garanţie şi sarcini	Referinţe
NU SUNT	

Document care conține date cu caracter personal, protejat de prevederile Regulamentului (UE) nr. 679/2016 și Legii 190/2018

Anexa Nr. 1 La Partea I

Teren

Nr cadastral	Suprafaţa (mp)*	Observaţii / Referinţe
	620	

* Suprafaţa este determinată in planul de proiecţie Stereo 70.

DETALII LINIARE IMOBIL

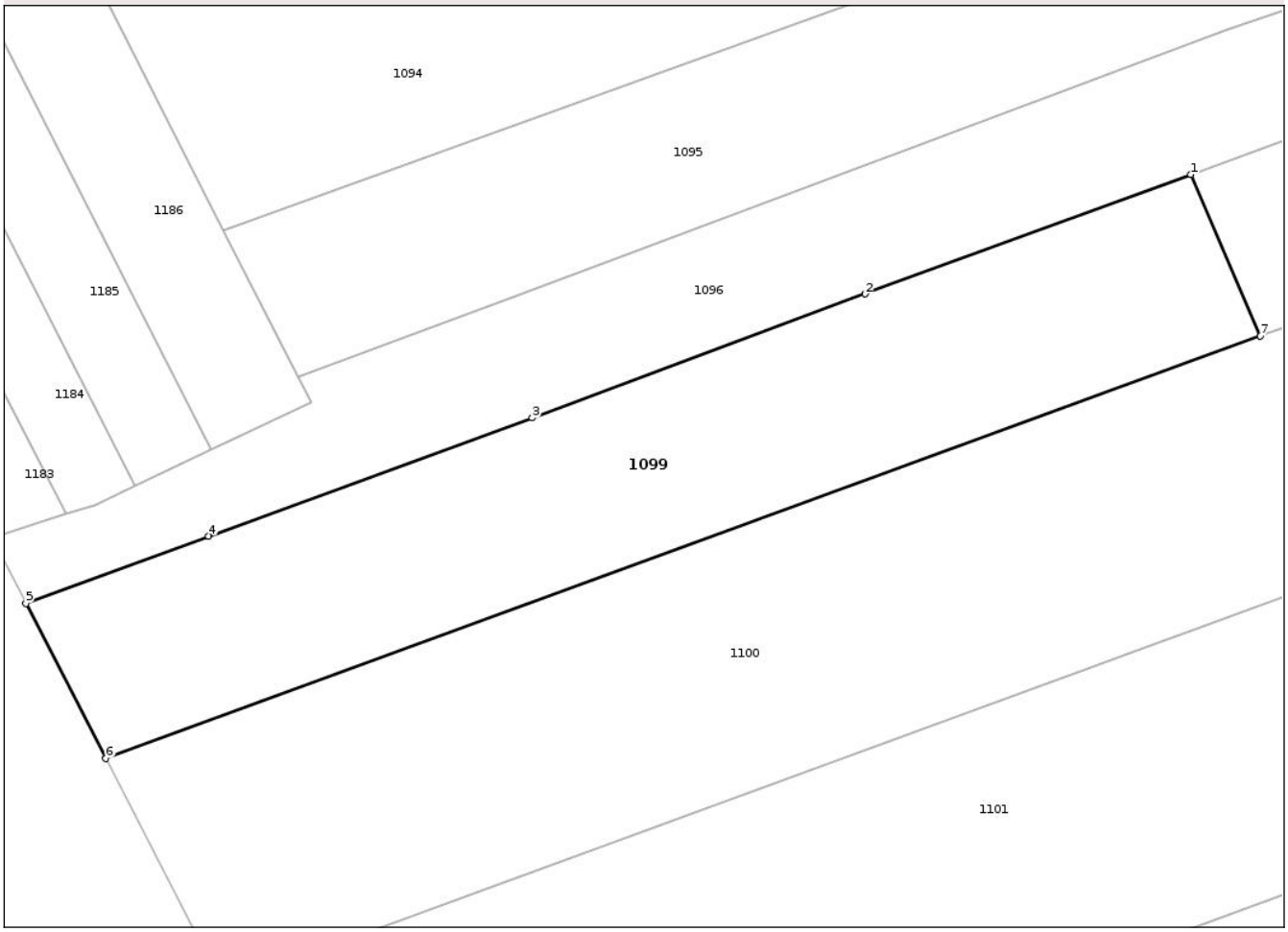

Date referitoare la teren

Crt	Categorie folosință	Intra vilan	Suprafaţa (mp)	Tarla	Parcelă	Nr. topo	Observaţii / Referinţe
1	arabil	NU	620	-	-	-	

Lungime Segmente
1) Valorile lungimilor segmentelor sunt obţinute din proiecţie în plan.

Punct început	X / Y	Punct sfârşit	X / Y	Lungime segment (** (m)
1	450.759,333 413.126,527	2	450.741,814 413.120,12	18.654
2	450.741,814 413.120,12	3	450.723,948 413.113,46	19.067
3	450.723,948 413.113,46	4	450.706,554 413.107,126	18.511
4	450.706,554 413.107,126	5	450.696,744 413.103,511	10.454
5	450.696,744 413.103,511	6	450.701,045 413.095,195	9.362

Document care conține date cu caracter personal, protejat de prevederile Regulamentului (UE) nr. 679/2016 și Legii 190/2018

Punct început	X / Y	Punct sfârşit	X / Y	Lungime segment (** (m)
6	450.701,045 413.095,195	7	450.763,055 413.117,866	66.024
7	450.763,055 413.117,866	1	450.759,333 413.126,527	9.426

** Lungimile segmentelor sunt determinate în planul de proiecţie Stereo 70 şi sunt rotunjite la 1 milimetru.
*** Distanţa dintre puncte este formată din segmente cumulate ce sunt mai mici decât valoarea 1 milimetru.

Document care conține date cu caracter personal, protejat de prevederile Regulamentului (UE) nr. 679/2016 și Legii 190/2018

DATE DESPRE IMOBILUL NR. 1100

Oficiul de Cadastru şi Publicitate Imobiliară VALCEA
Biroul de Cadastru şi Publicitate Imobiliară Ramnicu Valcea

A. Partea I. Descrierea imobilului

TEREN Necunoscut

Adresa: Loc. Jiblea Noua, Str Anton Pann, Nr. 306, Jud. Valcea

Nr. Crt	Nr cadastral Nr. topografic	Suprafaţa* (mp)	Observaţii / Referinţe
A1		3.618	Sector cadastral:65 Teren neimprejmuit;

B. Partea II. Proprietari şi acte

Inscrieri privitoare la dreptul de proprietate şi alte drepturi reale		Referinţe
/		
Hotarare Judecatoreasca nr. 1156, din 27/11/2009 emis de JUDECATORIA BREZOI (SENTINTA CIVILA);		
B1	Intabulare, drept de PROPRIETATE, dobandit prin Hotarare Judecatoreasca, cota actuala 1/1	A1
	1) **VLAD MARINELA**	

C. Partea III. SARCINI .

Inscrieri privind dezmembramintele dreptului de proprietate, drepturi reale de garanţie şi sarcini	Referinţe
NU SUNT	

Document care conține date cu caracter personal, protejat de prevederile Regulamentului (UE) nr. 679/2016 și Legii 190/2018

Anexa Nr. 1 La Partea I

Teren

Nr cadastral	Suprafaţa (mp)*	Observaţii / Referinţe
	3.618	

* Suprafaţa este determinată in planul de proiecţie Stereo 70.

DETALII LINIARE IMOBIL

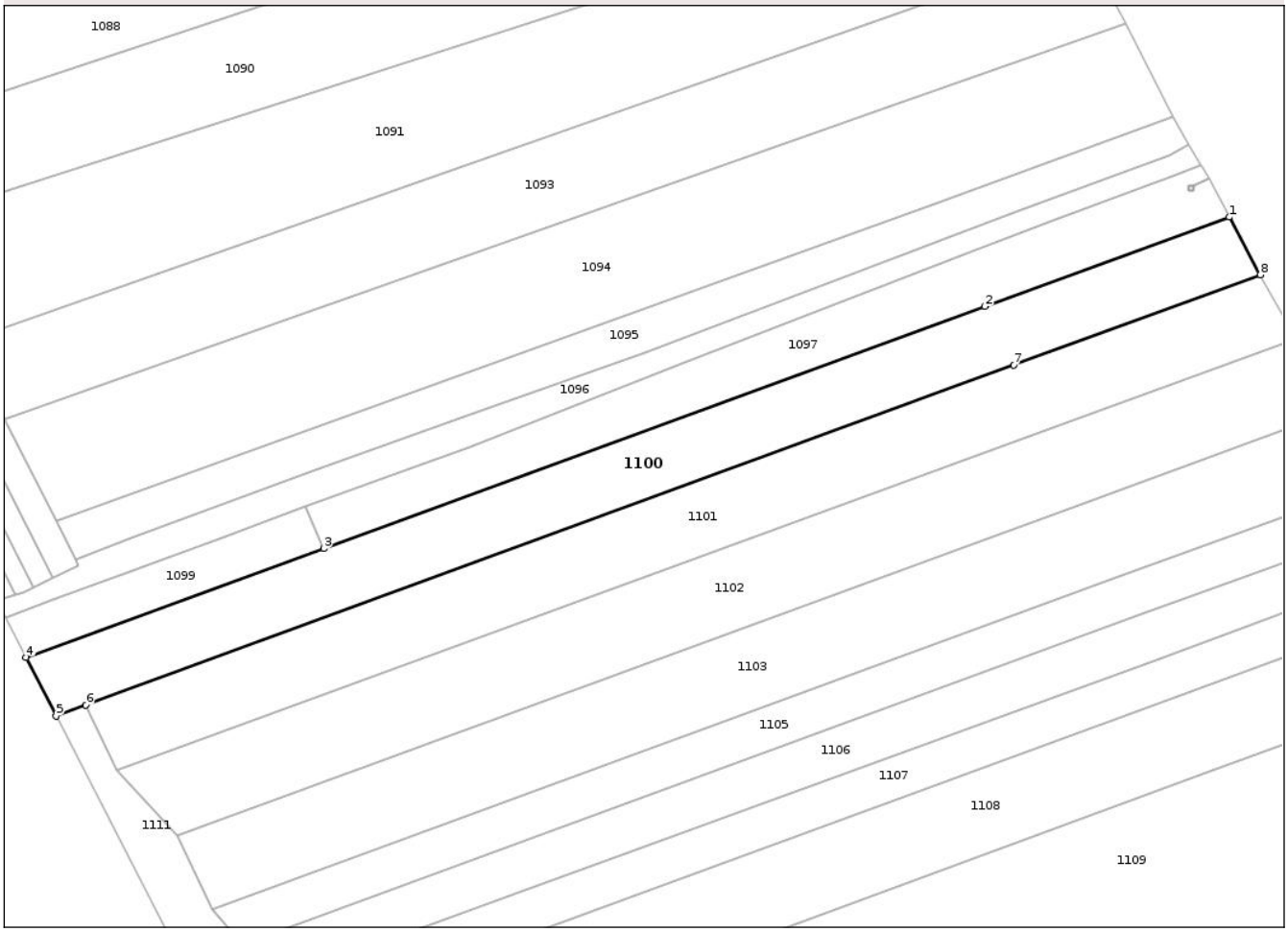

Date referitoare la teren

Crt	Categorie folosință	Intra vilan	Suprafaţa (mp)	Tarla	Parcelă	Nr. topo	Observaţii / Referinţe
1	arabil	DA	735	71	2470/3	-	
2	arabil	NU	2.883	71	2470/3	-	

Lungime Segmente
1) Valorile lungimilor segmentelor sunt obţinute din proiecţie în plan.

Punct început	X / Y	Punct sfârşit	X / Y	Lungime segment (** (m)
1	450.951,776 413.186,863	2	450.900,901 413.168,264	54.168
2	450.900,901 413.168,264	3	450.763,055 413.117,866	146.77
3	450.763,055 413.117,866	4	450.701,045 413.095,195	66.024
4	450.701,045 413.095,195	5	450.707,338 413.083,026	13.701

Document care conține date cu caracter personal, protejat de prevederile Regulamentului (UE) nr. 679/2016 și Legii 190/2018

Punct început	X / Y	Punct sfârşit	X / Y	Lungime segment (** (m)
5	450.707,338 413.083,026	6	450.713,526 413.085,291	6.59
6	450.713,526 413.085,291	7	450.906,937 413.156,077	205.957
7	450.906,937 413.156,077	8	450.958,254 413.174,859	54.647
8	450.958,254 413.174,859	1	450.951,776 413.186,863	13.641

** Lungimile segmentelor sunt determinate în planul de proiecţie Stereo 70 şi sunt rotunjite la 1 milimetru.
*** Distanţa dintre puncte este formată din segmente cumulate ce sunt mai mici decât valoarea 1 milimetru.

Document care conține date cu caracter personal, protejat de prevederile Regulamentului (UE) nr. 679/2016 și Legii 190/2018

DATE DESPRE IMOBILUL NR. 1101

Oficiul de Cadastru şi Publicitate Imobiliară VALCEA
Biroul de Cadastru şi Publicitate Imobiliară Ramnicu Valcea

A. Partea I. Descrierea imobilului

TEREN Necunoscut

Adresa: Loc. Jiblea Noua, Str Anton Pann, Nr. 308, Jud. Valcea

Nr. Crt	Nr cadastral Nr. topografic	Suprafaţa* (mp)	Observaţii / Referinţe
A1		3.915	Sector cadastral:65 Teren neimprejmuit;

B. Partea II. Proprietari şi acte

Inscrieri privitoare la dreptul de proprietate şi alte drepturi reale		Referinţe
/		
Hotarare Judecatoreasca nr. 94, din 13/02/2004 emis de JUDECATORIA BREZOI (SENTINTA CIVILA);		
B1	Intabulare, drept de PROPRIETATE, dobandit prin Hotarare Judecatoreasca, cota actuala 1/1	A1
	1) **CHERAN FLOAREA**	

C. Partea III. SARCINI .

Inscrieri privind dezmembramintele dreptului de proprietate, drepturi reale de garanţie şi sarcini	Referinţe
NU SUNT	

Anexa Nr. 1 La Partea I

Teren

Nr cadastral	Suprafaţa (mp)*	Observaţii / Referinţe
	3.915	

* Suprafaţa este determinată in planul de proiecţie Stereo 70.

DETALII LINIARE IMOBIL

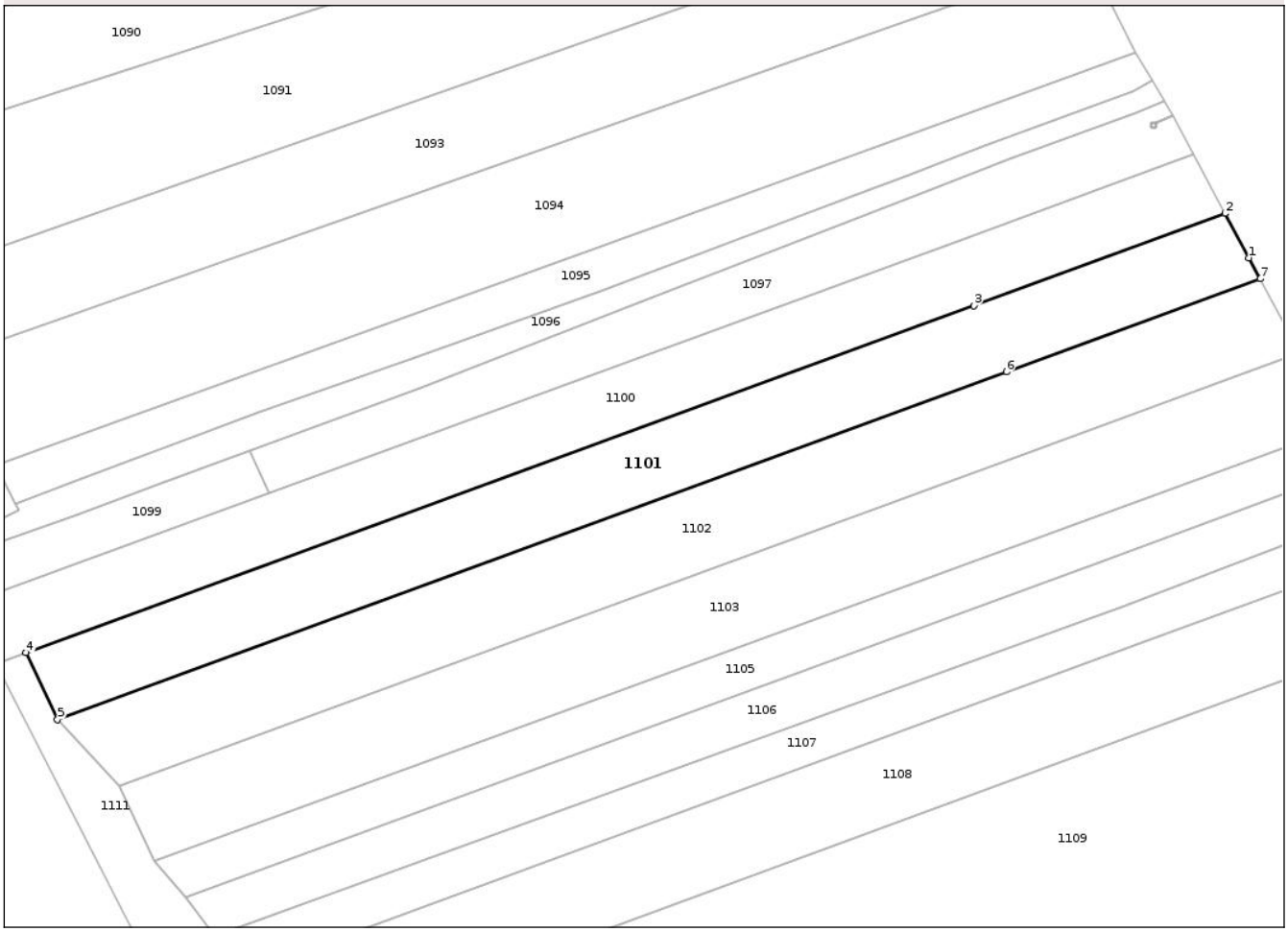

Date referitoare la teren

Crt	Categorie folosință	Intra vilan	Suprafaţa (mp)	Tarla	Parcelă	Nr. topo	Observaţii / Referinţe
1	arabil	DA	824	71	2478/3	-	
2	arabil	NU	3.091	71	2478/3	-	

Lungime Segmente
1) Valorile lungimilor segmentelor sunt obţinute din proiecţie în plan.

Punct început	X / Y	Punct sfârşit	X / Y	Lungime segment (** (m)
1	450.963,136 413.165,813	2	450.958,254 413.174,859	10.279
2	450.958,254 413.174,859	3	450.906,937 413.156,077	54.647
3	450.906,937 413.156,077	4	450.713,526 413.085,291	205.957
4	450.713,526 413.085,291	5	450.719,985 413.071,681	15.064

Document care conține date cu caracter personal, protejat de prevederile Regulamentului (UE) nr. 679/2016 și Legii 190/2018

Punct început	X / Y	Punct sfârşit	X / Y	Lungime segment (** (m)
5	450.719,985 413.071,681	6	450.913,633 413.142,555	206.21
6	450.913,633 413.142,555	7	450.965,441 413.161,516	55.168
7	450.965,441 413.161,516	1	450.963,136 413.165,813	4.876

** Lungimile segmentelor sunt determinate în planul de proiecţie Stereo 70 şi sunt rotunjite la 1 milimetru.
*** Distanţa dintre puncte este formată din segmente cumulate ce sunt mai mici decât valoarea 1 milimetru.

Document care conține date cu caracter personal, protejat de prevederile Regulamentului (UE) nr. 679/2016 și Legii 190/2018

DATE DESPRE IMOBILUL NR. 1102

Oficiul de Cadastru şi Publicitate Imobiliară VALCEA
Biroul de Cadastru şi Publicitate Imobiliară Ramnicu Valcea

A. Partea I. Descrierea imobilului

TEREN Necunoscut

Adresa: Loc. Jiblea Noua, Str Anton Pann, Nr. 310, Jud. Valcea

Nr. Crt	Nr cadastral Nr. topografic	Suprafaţa* (mp)	Observaţii / Referinţe
A1		4.403	Sector cadastral:65 Teren neimprejmuit;

B. Partea II. Proprietari şi acte

Inscrieri privitoare la dreptul de proprietate şi alte drepturi reale		Referinţe
/		
Act Notarial nr. 81, din 03/02/1999 emis de BNP TATU D. ION (contract de vanzare-cumparare);		
B1	Intabulare, drept de PROPRIETATE, dobandit prin Conventie, cota actuala 1/1	A1
	1) **ACHIM TATIANA**, casatorita cu 2) **ACHIM VASILE**	

C. Partea III. SARCINI .

Inscrieri privind dezmembramintele dreptului de proprietate, drepturi reale de garanţie şi sarcini	Referinţe
NU SUNT	

Document care conține date cu caracter personal, protejat de prevederile Regulamentului (UE) nr. 679/2016 și Legii 190/2018

Anexa Nr. 1 La Partea I

Teren

Nr cadastral	Suprafaţa (mp)*	Observaţii / Referinţe
	4.403	

* Suprafaţa este determinată in planul de proiecţie Stereo 70.

DETALII LINIARE IMOBIL

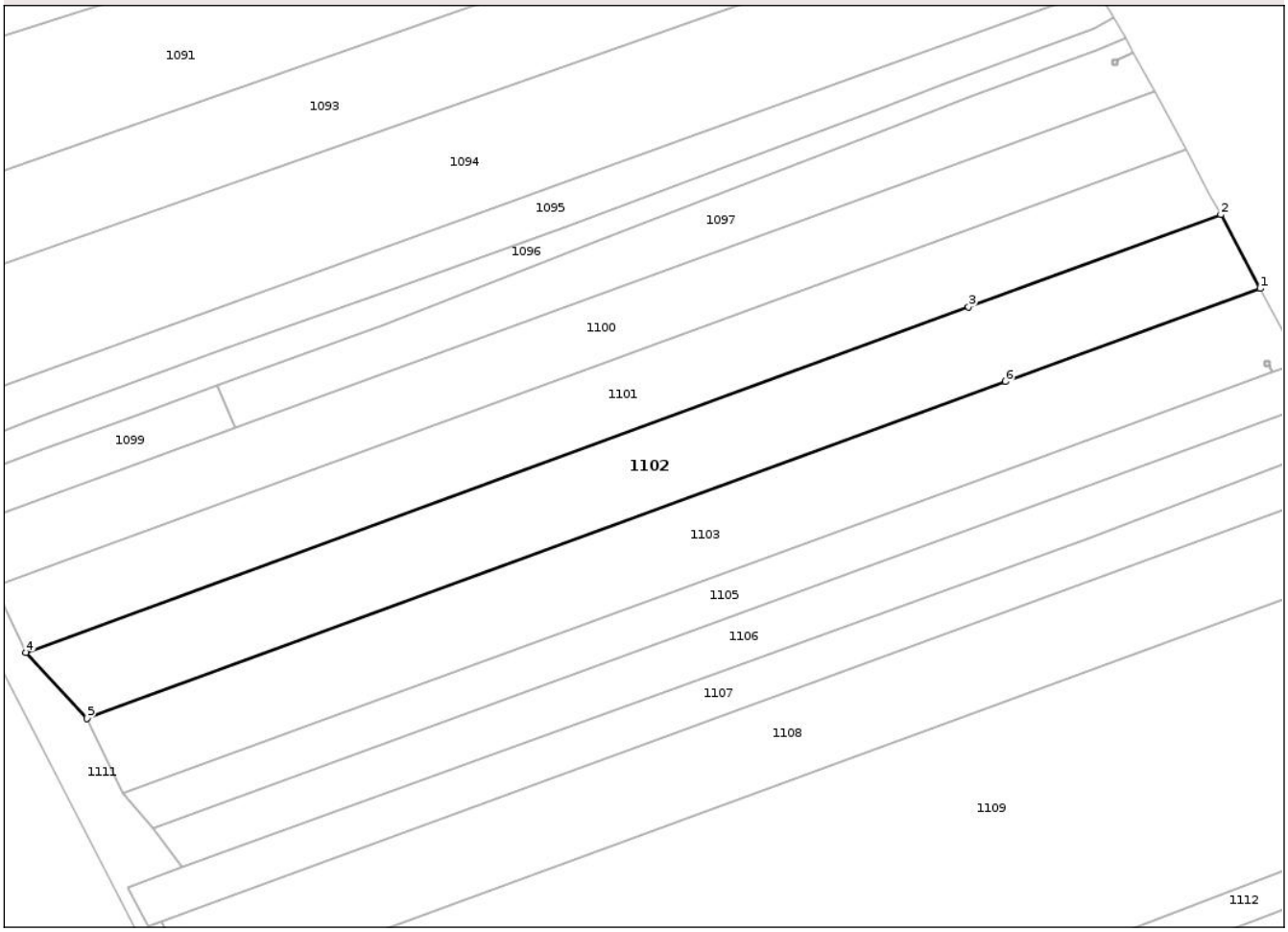

Date referitoare la teren

Crt	Categorie folosință	Intra vilan	Suprafaţa (mp)	Tarla	Parcelă	Nr. topo	Observaţii / Referinţe
1	arabil	DA	943	71	2478/4	-	
2	arabil	NU	3.460	71	2478/4	-	

Lungime Segmente
1) Valorile lungimilor segmentelor sunt obţinute din proiecţie în plan.

Punct început	X / Y	Punct sfârşit	X / Y	Lungime segment (** (m)
1	450.973,556 413.146,383	2	450.965,441 413.161,516	17.171
2	450.965,441 413.161,516	3	450.913,633 413.142,555	55.168
3	450.913,633 413.142,555	4	450.719,985 413.071,681	206.21
4	450.719,985 413.071,681	5	450.732,546 413.058,176	18.444

Document care conține date cu caracter personal, protejat de prevederile Regulamentului (UE) nr. 679/2016 și Legii 190/2018

Punct început	X / Y	Punct sfârşit	X / Y	Lungime segment (** (m)
5	450.732,546 413.058,176	6	450.921,223 413.127,23	200.916
6	450.921,223 413.127,23	1	450.973,556 413.146,383	55.728

**** Lungimile segmentelor sunt determinate în planul de proiecţie Stereo 70 şi sunt rotunjite la 1 milimetru.**
***** Distanţa dintre puncte este formată din segmente cumulate ce sunt mai mici decât valoarea 1 milimetru.**

Document care conține date cu caracter personal, protejat de prevederile Regulamentului (UE) nr. 679/2016 și Legii 190/2018

DATE DESPRE IMOBILUL NR. 1103

Oficiul de Cadastru şi Publicitate Imobiliară VALCEA
Biroul de Cadastru şi Publicitate Imobiliară Ramnicu Valcea

A. Partea I. Descrierea imobilului

Nr. CF vechi:561
Nr. cadastral vechi:535

TEREN Necunoscut

Adresa: Loc. Jiblea Noua, Jud. Valcea

Nr. Crt	Nr cadastral Nr. topografic	Suprafaţa* (mp)	Observaţii / Referinţe
A1		4.369	Sector cadastral:65 Teren neimprejmuit;

B. Partea II. Proprietari şi acte

Inscrieri privitoare la dreptul de proprietate şi alte drepturi reale		Referinţe
/		
Act Notarial nr. 111, din 21/02/2002 emis de B.N.P. GRESOIU DUMITRU (contract de vanzare-cumparare);		
B1	Intabulare, drept de PROPRIETATE, dobandit prin Conventie, cota actuala 1/1	A1
	1) **ACHIM VASILE** 2) **ACHIM TATIANA**	

C. Partea III. SARCINI .

Inscrieri privind dezmembramintele dreptului de proprietate, drepturi reale de garanţie şi sarcini	Referinţe
NU SUNT	

Anexa Nr. 1 La Partea I

Teren

Nr cadastral	Suprafaţa (mp)*	Observaţii / Referinţe
	4.369	

* Suprafaţa este determinată in planul de proiecţie Stereo 70.

DETALII LINIARE IMOBIL

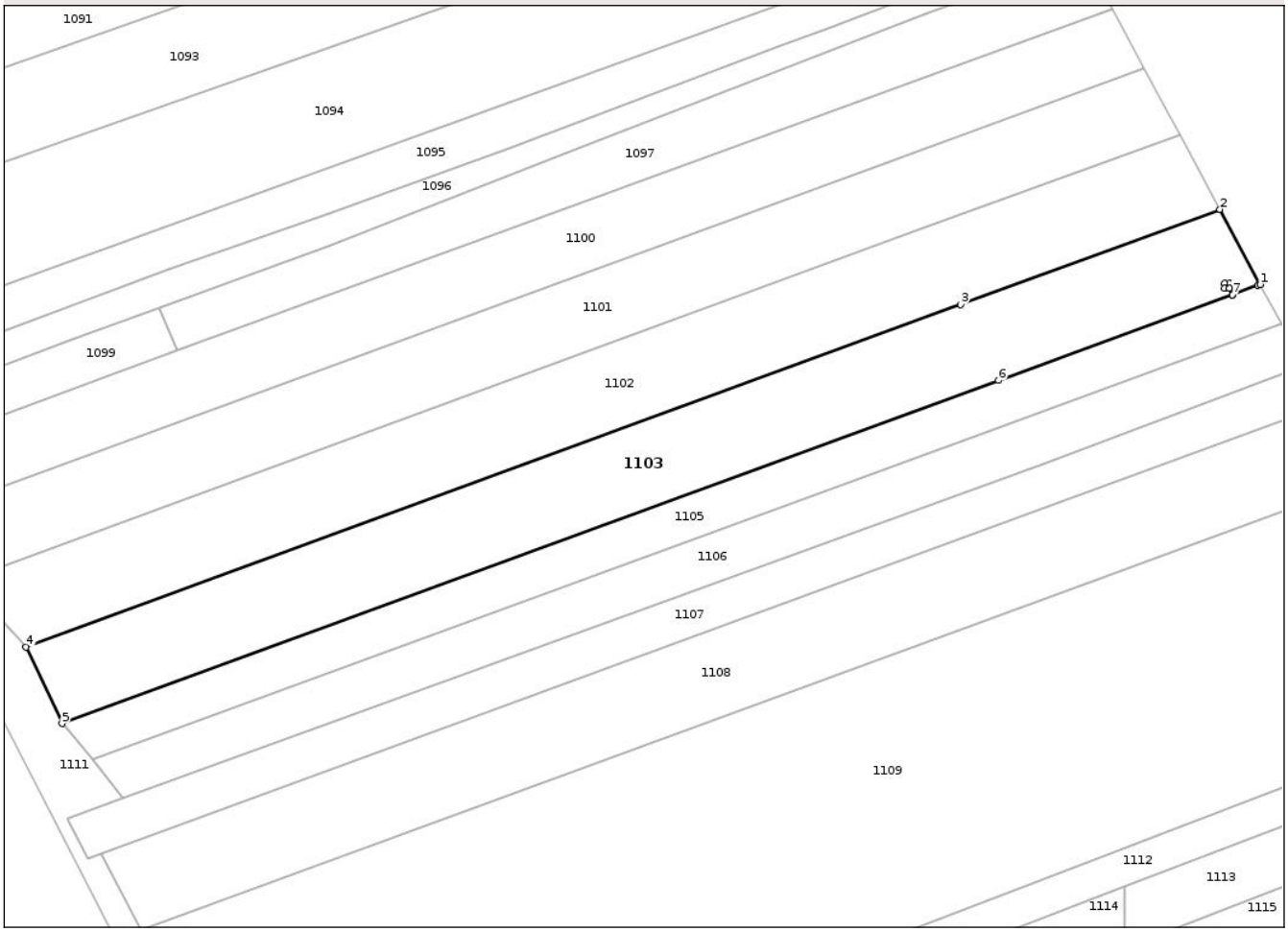

Date referitoare la teren

Crt	Categorie folosință	Intra vilan	Suprafaţa (mp)	Tarla	Parcelă	Nr. topo	Observaţii / Referinţe
1	arabil	DA	951	-	-	-	
2	arabil	NU	3.418	-	-	-	

Lungime Segmente

1) Valorile lungimilor segmentelor sunt obţinute din proiecţie în plan.

Punct început	X / Y	Punct sfârşit	X / Y	Lungime segment (** (m)
1	450.981,672 413.131,251	2	450.973,556 413.146,383	17.171
2	450.973,556 413.146,383	3	450.921,223 413.127,23	55.728
3	450.921,223 413.127,23	4	450.732,546 413.058,176	200.916
4	450.732,546 413.058,176	5	450.739,837 413.042,741	17.07

Document care conține date cu caracter personal, protejat de prevederile Regulamentului (UE) nr. 679/2016 și Legii 190/2018

Punct început	X / Y	Punct sfârşit	X / Y	Lungime segment (** (m)
5	450.739,837 413.042,741	6	450.928,813 413.111,905	201.234
6	450.928,813 413.111,905	7	450.976,009 413.129,178	50.258
7	450.976,009 413.129,178	8	450.975,443 413.130,463	1.404
8	450.975,443 413.130,463	9	450.974,453 413.130,463	0.99
9	450.974,453 413.130,463	10	450.974,453 413.131,463	1.0
10	450.974,453 413.131,463	11	450.975,453 413.131,463	1.0
11	450.975,453 413.131,463	12	450.975,453 413.130,463	1.0
12	450.975,453 413.130,463	13	450.976,019 413.129,182	1.401
13	450.976,019 413.129,182	14	450.981,174 413.131,068	5.49
14	450.981,174 413.131,068	1	450.981,672 413.131,251	0.53

** Lungimile segmentelor sunt determinate în planul de proiecţie Stereo 70 şi sunt rotunjite la 1 milimetru.
*** Distanţa dintre puncte este formată din segmente cumulate ce sunt mai mici decât valoarea 1 milimetru.

Document care conține date cu caracter personal, protejat de prevederile Regulamentului (UE) nr. 679/2016 și Legii 190/2018

DATE DESPRE IMOBILUL NR. 1104

Oficiul de Cadastru şi Publicitate Imobiliară VALCEA
Biroul de Cadastru şi Publicitate Imobiliară Ramnicu Valcea

A. Partea I. Descrierea imobilului

TEREN Intravilan

Adresa: Loc. Jiblea Noua, Jud. Valcea

Nr. Crt	Nr cadastral Nr. topografic	Suprafaţa* (mp)	Observaţii / Referinţe
A1		1	Sector cadastral:65 Teren neimprejmuit;

Construcţii

Crt	Nr cadastral Nr. topografic	Adresa	Observaţii / Referinţe
A1.1		Loc. Jiblea Noua, Jud. Valcea	Nr. niveluri:1; S. construita la sol:1 mp; S. construita desfasurata:1 mp; STALP MEDIE

B. Partea II. Proprietari şi acte

Inscrieri privitoare la dreptul de proprietate şi alte drepturi reale		Referinţe
/		
Act Normativ nr. 1705, din 29/11/2006 emis de GUVERNUL ROMANIEI (lege);		
B1	Intabulare, drept de PROPRIETATE, dobandit prin Lege, cota actuala 1/1	A1, A1.1
	1) **STATUL ROMAN**, CIF:13633330	
Act Normativ nr. 123, din 10/07/2012 emis de PARLAMENTUL ROMANIEI (lege);		
B2	Intabulare, drept de ADMINISTRARE, dobandit prin Lege, cota actuala 1/1	A1.1
	1) **CNTEE TRANSELECTRICA SA**, CIF:13328043	

C. Partea III. SARCINI .

Inscrieri privind dezmembramintele dreptului de proprietate, drepturi reale de garanţie şi sarcini	Referinţe
NU SUNT	

Document care conține date cu caracter personal, protejat de prevederile Regulamentului (UE) nr. 679/2016 și Legii 190/2018

Anexa Nr. 1 La Partea I

Teren

Nr cadastral	Suprafaţa (mp)*	Observaţii / Referinţe
	1	

* Suprafaţa este determinată in planul de proiecţie Stereo 70.

DETALII LINIARE IMOBIL

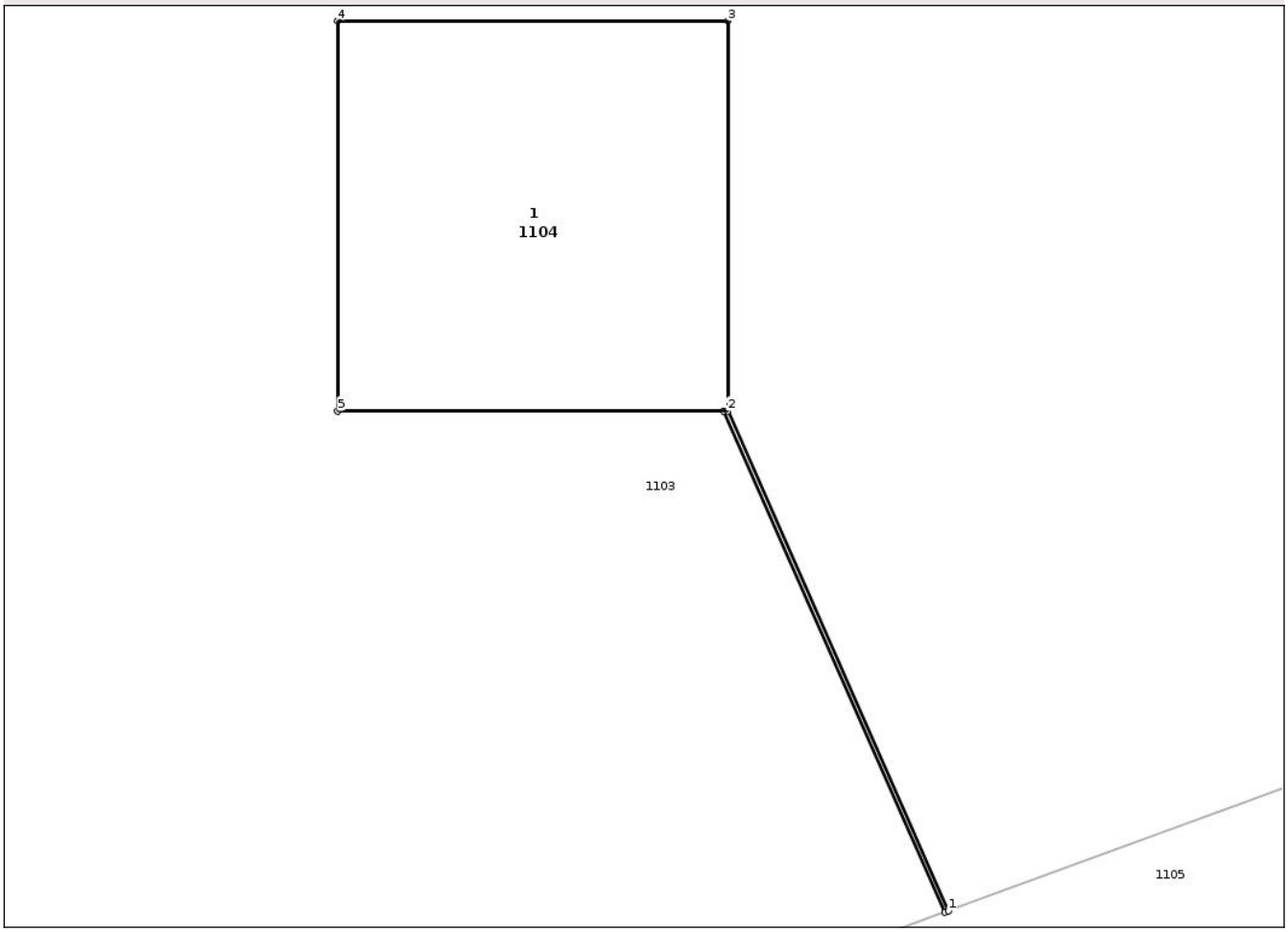

Date referitoare la teren

Crt	Categorie folosinţă	Intra vilan	Suprafaţa (mp)	Tarla	Parcelă	Nr. topo	Observaţii / Referinţe
1	curti constructii	DA	1	-	-	-	

Date referitoare la construcţii

Crt	Număr	Destinaţie construcţie	Supraf. (mp)	Situaţie juridică	Observaţii / Referinţe
A1.1		constructii industriale si edilitare	1	Cu acte	Nr. niveluri:1; S. construita la sol:1 mp; S. construita desfasurata:1 mp; STALP MEDIE

Lungime Segmente
1) Valorile lungimilor segmentelor sunt obţinute din proiecţie în plan.

Punct început	X / Y	Punct sfârşit	X / Y	Lungime segment (** (m)
1	450.976,019 413.129,182	2	450.975,453 413.130,463	1.401
2	450.975,453 413.130,463	3	450.975,453 413.131,463	1.0
3	450.975,453 413.131,463	4	450.974,453 413.131,463	1.0

Document care conține date cu caracter personal, protejat de prevederile Regulamentului (UE) nr. 679/2016 și Legii 190/2018

Punct început	X / Y	Punct sfârşit	X / Y	Lungime segment (** (m)
4	450.974,453 413.131,463	5	450.974,453 413.130,463	1.0
5	450.974,453 413.130,463	6	450.975,443 413.130,463	0.99
6	450.975,443 413.130,463	7	450.976,009 413.129,178	1.404
7	450.976,009 413.129,178	1	450.976,019 413.129,182	0.01

** Lungimile segmentelor sunt determinate în planul de proiecţie Stereo 70 şi sunt rotunjite la 1 milimetru.
*** Distanţa dintre puncte este formată din segmente cumulate ce sunt mai mici decât valoarea 1 milimetru.

Document care conține date cu caracter personal, protejat de prevederile Regulamentului (UE) nr. 679/2016 și Legii 190/2018

DATE DESPRE IMOBILUL NR. 1105

Oficiul de Cadastru şi Publicitate Imobiliară VALCEA
Biroul de Cadastru şi Publicitate Imobiliară Ramnicu Valcea

A. Partea I. Descrierea imobilului

TEREN Necunoscut

Adresa: Loc. Jiblea Noua, Str Anton Pann, Nr. 312, Jud. Valcea

Nr. Crt	Nr cadastral Nr. topografic	Suprafaţa* (mp)	Observaţii / Referinţe
A1		2.280	Sector cadastral:65 Teren neimprejmuit;

B. Partea II. Proprietari şi acte

Inscrieri privitoare la dreptul de proprietate şi alte drepturi reale		Referinţe
/		
Act Notarial nr. 208, din 02/11/2004 emis de BNP ELENA PARASCHIV (act de partaj);		
B1	Intabulare, drept de PROPRIETATE, dobandit prin Iesire Din Indiviziune, cota actuala 1/1	A1
	1) **ENACHE GHEORGHE**	

C. Partea III. SARCINI .

Inscrieri privind dezmembramintele dreptului de proprietate, drepturi reale de garanţie şi sarcini	Referinţe
NU SUNT	

Document care conține date cu caracter personal, protejat de prevederile Regulamentului (UE) nr. 679/2016 și Legii 190/2018

Anexa Nr. 1 La Partea I

Teren

Nr cadastral	Suprafaţa (mp)*	Observaţii / Referinţe
	2.280	

* Suprafaţa este determinată in planul de proiecţie Stereo 70.

DETALII LINIARE IMOBIL

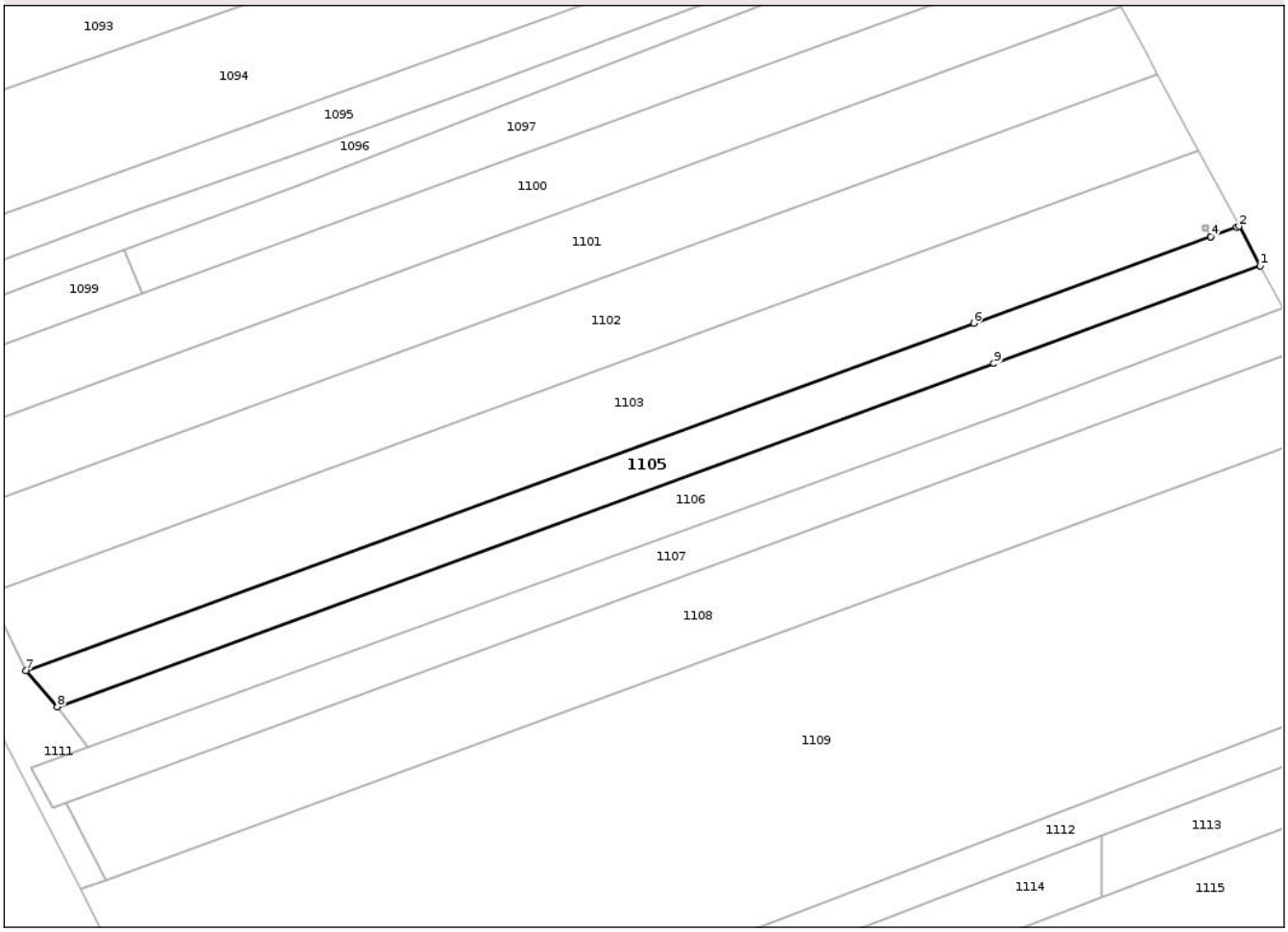

Date referitoare la teren

Crt	Categorie folosință	Intra vilan	Suprafaţa (mp)	Tarla	Parcelă	Nr. topo	Observaţii / Referinţe
1	arabil	DA	501	71	2470/5	-	
2	arabil	NU	1.779	71	2470/5	-	

Lungime Segmente
1) Valorile lungimilor segmentelor sunt obţinute din proiecţie în plan.

Punct început	X / Y	Punct sfârşit	X / Y	Lungime segment (** (m)
1	450.985,913 413.123,342	2	450.981,672 413.131,251	8.974
2	450.981,672 413.131,251	3	450.981,174 413.131,068	0.53
3	450.981,174 413.131,068	4	450.976,019 413.129,182	5.49
4	450.976,019 413.129,182	5	450.976,009 413.129,178	0.01

Document care conține date cu caracter personal, protejat de prevederile Regulamentului (UE) nr. 679/2016 și Legii 190/2018

Punct început	X / Y	Punct sfârşit	X / Y	Lungime segment (** (m)
5	450.976,009 413.129,178	6	450.928,813 413.111,905	50.258
6	450.928,813 413.111,905	7	450.739,837 413.042,741	201.234
7	450.739,837 413.042,741	8	450.746,075 413.035,549	9.521
8	450.746,075 413.035,549	9	450.932,78 413.103,893	198.821
9	450.932,78 413.103,893	1	450.985,913 413.123,342	56.581

** Lungimile segmentelor sunt determinate în planul de proiecţie Stereo 70 şi sunt rotunjite la 1 milimetru.
*** Distanţa dintre puncte este formată din segmente cumulate ce sunt mai mici decât valoarea 1 milimetru.

Document care conține date cu caracter personal, protejat de prevederile Regulamentului (UE) nr. 679/2016 și Legii 190/2018

DATE DESPRE IMOBILUL NR. 1106

Oficiul de Cadastru şi Publicitate Imobiliară VALCEA
Biroul de Cadastru şi Publicitate Imobiliară Ramnicu Valcea

A. Partea I. Descrierea imobilului

TEREN Necunoscut

Adresa: Loc. Jiblea Noua, Str Anton Pann, Nr. 314, Jud. Valcea

Nr. Crt	Nr cadastral Nr. topografic	Suprafaţa* (mp)	Observaţii / Referinţe
A1	39337	2.500	Sector cadastral:65 Teren neimprejmuit;

B. Partea II. Proprietari şi acte

Inscrieri privitoare la dreptul de proprietate şi alte drepturi reale		Referinţe
22276 / 01/04/2020		
Act Administrativ nr. 27272, din 19/03/2020 emis de Comisia Judeteana Valcea (act administrativ nr 640/SC din 31.03.2020, emis de OCPI Valcea);		
B1	Intabulare, drept de PROPRIETATE, dobandit prin Lege, cota actuala 1/1	A1
	1) **VLAD GHEORGHE**	

C. Partea III. SARCINI .

Inscrieri privind dezmembramintele dreptului de proprietate, drepturi reale de garanţie şi sarcini	Referinţe
NU SUNT	

Document care conține date cu caracter personal, protejat de prevederile Regulamentului (UE) nr. 679/2016 și Legii 190/2018

Anexa Nr. 1 La Partea I

Teren

Nr cadastral	Suprafaţa (mp)*	Observaţii / Referinţe
39337	2.500	

* Suprafaţa este determinată in planul de proiecţie Stereo 70.

DETALII LINIARE IMOBIL

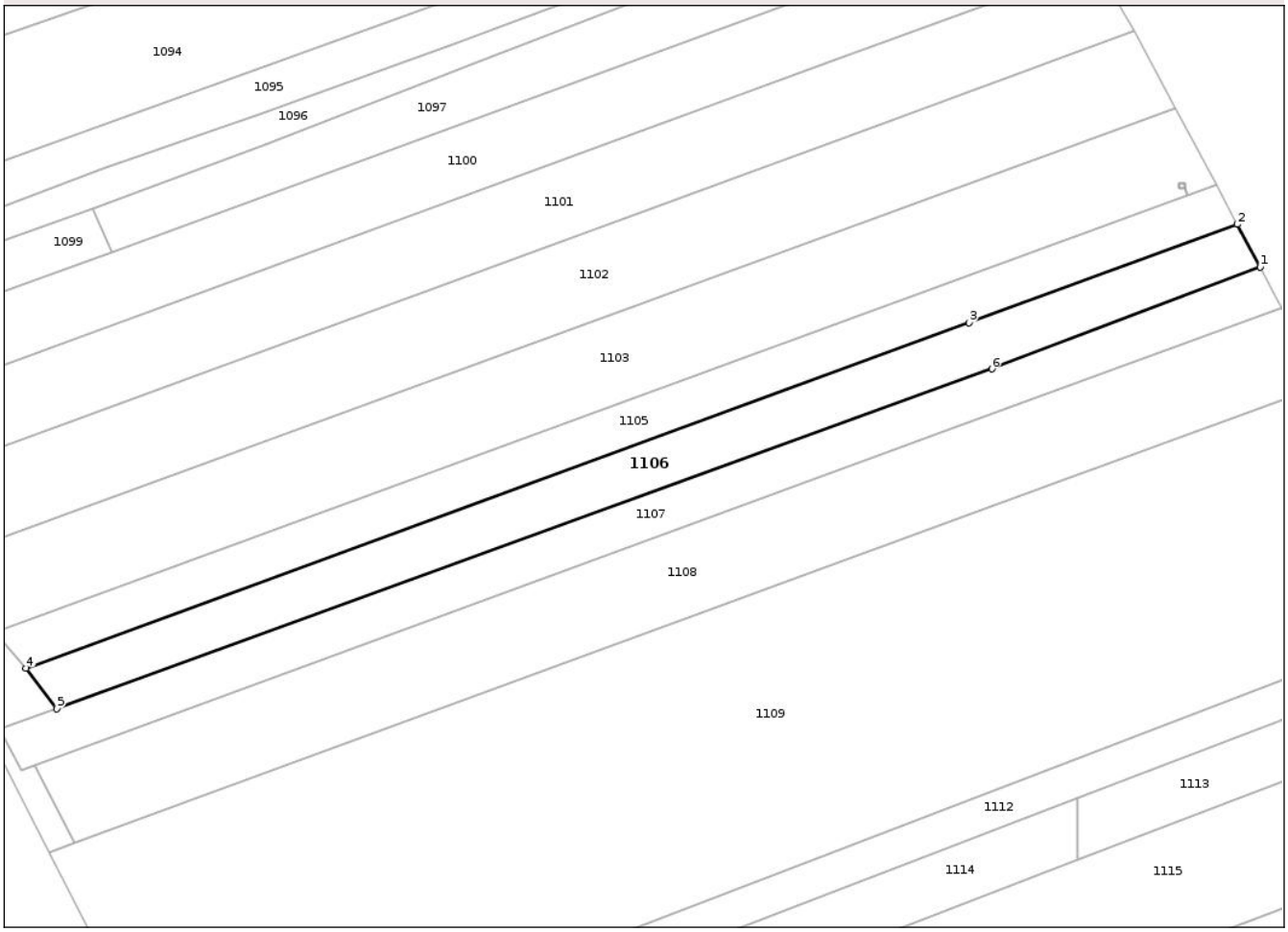

Date referitoare la teren

Crt	Categorie folosință	Intra vilan	Suprafaţa (mp)	Tarla	Parcelă	Nr. topo	Observaţii / Referinţe
1	arabil	DA	556	71	2468/6/1	-	
2	arabil	NU	1.944	71	2468/6/2	-	

Lungime Segmente
1) Valorile lungimilor segmentelor sunt obţinute din proiecţie în plan.

Punct început	X / Y	Punct sfârşit	X / Y	Lungime segment (** (m)
1	450.990,44 413.114,902	2	450.985,913 413.123,342	9.578
2	450.985,913 413.123,342	3	450.932,78 413.103,893	56.581
3	450.932,78 413.103,893	4	450.746,075 413.035,549	198.821
4	450.746,075 413.035,549	5	450.752,129 413.027,611	9.983

Document care conține date cu caracter personal, protejat de prevederile Regulamentului (UE) nr. 679/2016 și Legii 190/2018

Punct început	X / Y	Punct sfârşit	X / Y	Lungime segment (** (m)
5	450.752,129 413.027,611	6	450.937,298 413.094,771	196.973
6	450.937,298 413.094,771	1	450.990,44 413.114,902	56.827

** Lungimile segmentelor sunt determinate în planul de proiecţie Stereo 70 şi sunt rotunjite la 1 milimetru.
*** Distanţa dintre puncte este formată din segmente cumulate ce sunt mai mici decât valoarea 1 milimetru.

Document care conține date cu caracter personal, protejat de prevederile Regulamentului (UE) nr. 679/2016 și Legii 190/2018

DATE DESPRE IMOBILUL NR. 1107

Oficiul de Cadastru şi Publicitate Imobiliară VALCEA
Biroul de Cadastru şi Publicitate Imobiliară Ramnicu Valcea

A. Partea I. Descrierea imobilului

TEREN Necunoscut

Adresa: Loc. Jiblea Noua, Str Anton Pann, Nr. 316, Jud. Valcea

Nr. Crt	Nr cadastral Nr. topografic	Suprafaţa* (mp)	Observaţii / Referinţe
A1		2.313	Sector cadastral:65 Teren neimprejmuit;

B. Partea II. Proprietari şi acte

Inscrieri privitoare la dreptul de proprietate şi alte drepturi reale		Referinţe
/		
Act Administrativ nr. 618/46452, din 20/08/1998 emis de CJSDPAT VALCEA (titlu de proprietate);		
B1	Intabulare, drept de PROPRIETATE, dobandit prin Lege, cota actuala 1/1	A1
	1) **NICOLAE N DUMITRU**	

C. Partea III. SARCINI .

Inscrieri privind dezmembramintele dreptului de proprietate, drepturi reale de garanţie şi sarcini	Referinţe
NU SUNT	

Document care conține date cu caracter personal, protejat de prevederile Regulamentului (UE) nr. 679/2016 și Legii 190/2018

Anexa Nr. 1 La Partea I

Teren

Nr cadastral	Suprafaţa (mp)*	Observaţii / Referinţe
	2.313	

* Suprafaţa este determinată in planul de proiecţie Stereo 70.

DETALII LINIARE IMOBIL

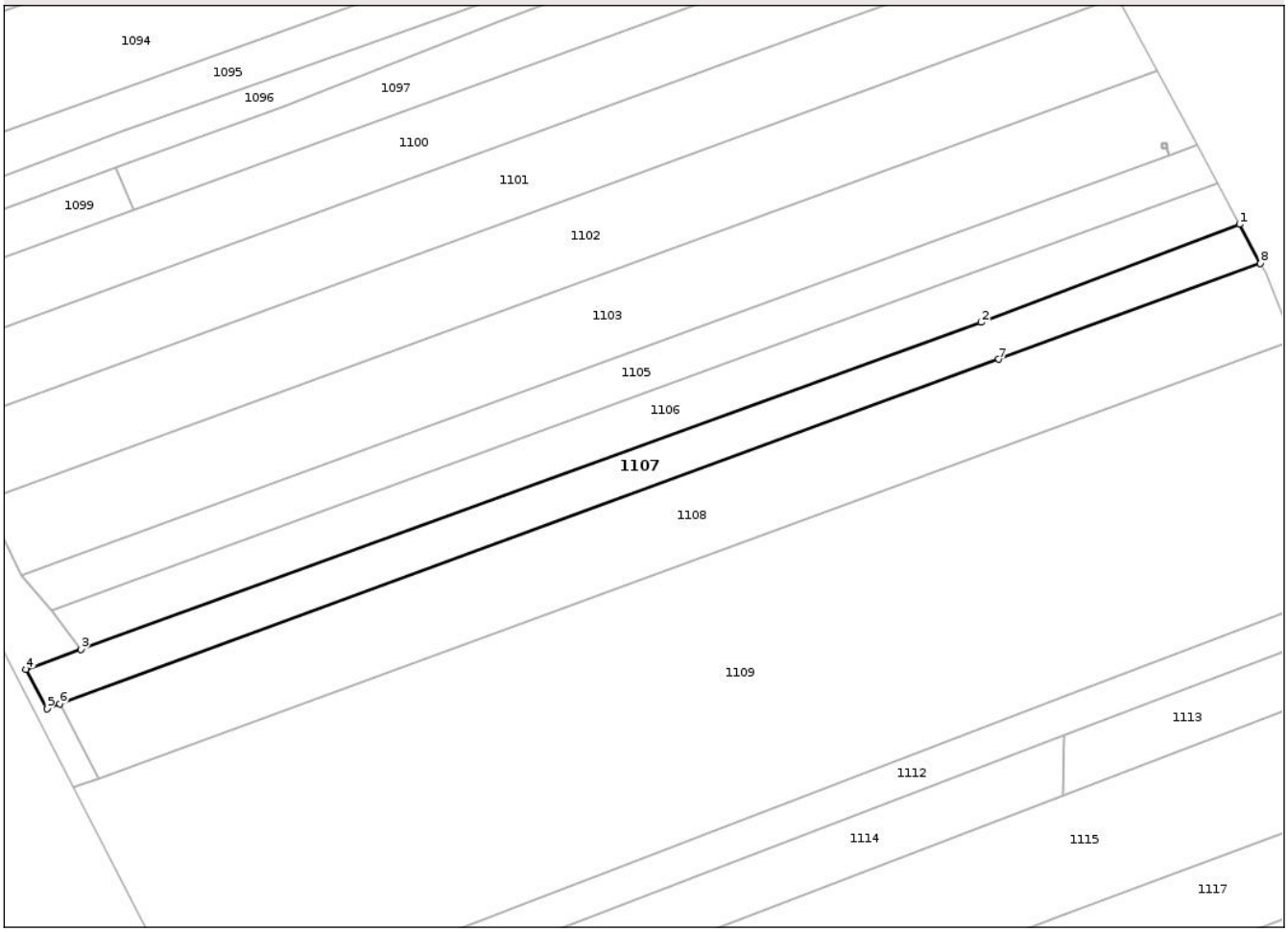

Date referitoare la teren

Crt	Categorie folosință	Intra vilan	Suprafaţa (mp)	Tarla	Parcelă	Nr. topo	Observaţii / Referinţe
1	arabil	DA	495	71	2470/7	-	
2	arabil	NU	1.818	71	2470/7	-	

Lungime Segmente
1) Valorile lungimilor segmentelor sunt obţinute din proiecţie în plan.

Punct început	X / Y	Punct sfârşit	X / Y	Lungime segment (** (m)
1	450.990,44 413.114,902	2	450.937,298 413.094,771	56.827
2	450.937,298 413.094,771	3	450.752,129 413.027,611	196.973
3	450.752,129 413.027,611	4	450.740,848 413.023,479	12.014
4	450.740,848 413.023,479	5	450.745,139 413.015,449	9.105

Document care conține date cu caracter personal, protejat de prevederile Regulamentului (UE) nr. 679/2016 și Legii 190/2018

Punct început	X / Y	Punct sfârşit	X / Y	Lungime segment (** (m)
5	450.745,139 413.015,449	6	450.747,791 413.016,421	2.824
6	450.747,791 413.016,421	7	450.940,946 413.087,198	205.714
7	450.940,946 413.087,198	8	450.994,728 413.106,905	57.278
8	450.994,728 413.106,905	1	450.990,44 413.114,902	9.073

** Lungimile segmentelor sunt determinate în planul de proiecţie Stereo 70 şi sunt rotunjite la 1 milimetru.
*** Distanţa dintre puncte este formată din segmente cumulate ce sunt mai mici decât valoarea 1 milimetru.

Document care conține date cu caracter personal, protejat de prevederile Regulamentului (UE) nr. 679/2016 și Legii 190/2018

DATE DESPRE IMOBILUL NR. 1108

Oficiul de Cadastru şi Publicitate Imobiliară VALCEA
Biroul de Cadastru şi Publicitate Imobiliară Ramnicu Valcea

A. Partea I. Descrierea imobilului

TEREN Necunoscut Nr. CF vechi:1389

Adresa: Loc. Jiblea Noua, Str Anton Pann, Nr. 318, Jud. Valcea

Nr. Crt	Nr cadastral Nr. topografic	Suprafaţa* (mp)	Observaţii / Referinţe
A1		4.497	Sector cadastral:65 Teren neimprejmuit;

B. Partea II. Proprietari şi acte

Inscrieri privitoare la dreptul de proprietate şi alte drepturi reale		Referinţe
/		
Act Notarial nr. 947, din 24/08/2004 emis de B.N.P. Alecsoiu Constantin (contract de intretinere);		
B1	Intabulare, drept de PROPRIETATE, dobandit prin Conventie, cota actuala 1/1	A1
	1) **NICOLAE CONSTANTIN**	

C. Partea III. SARCINI .

Inscrieri privind dezmembramintele dreptului de proprietate, drepturi reale de garanţie şi sarcini	Referinţe
NU SUNT	

Document care conține date cu caracter personal, protejat de prevederile Regulamentului (UE) nr. 679/2016 și Legii 190/2018

Anexa Nr. 1 La Partea I

Teren

Nr cadastral	Suprafaţa (mp)*	Observaţii / Referinţe
	4.497	

* Suprafaţa este determinată in planul de proiecţie Stereo 70.

DETALII LINIARE IMOBIL

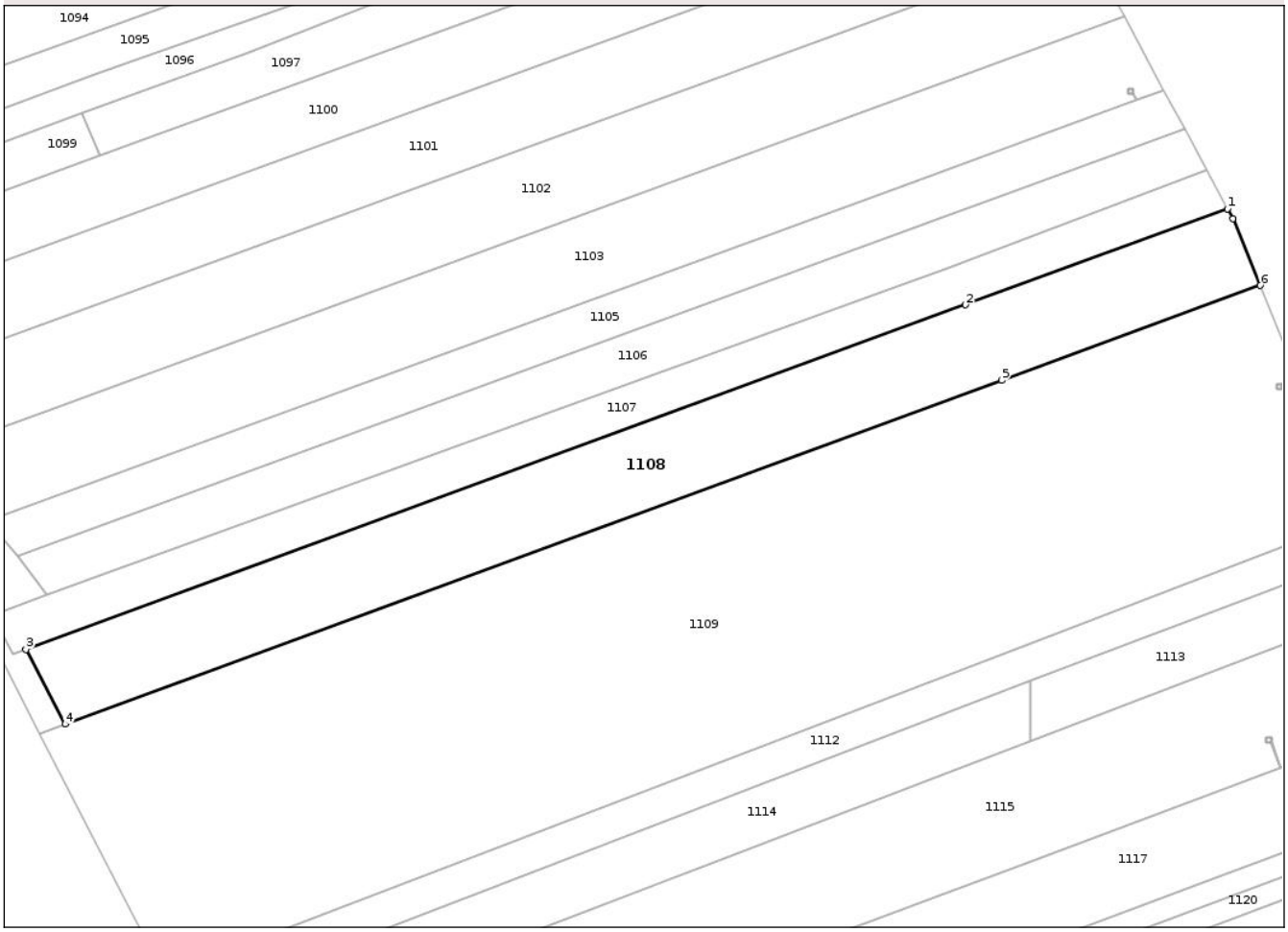

Date referitoare la teren

Crt	Categorie folosință	Intra vilan	Suprafaţa (mp)	Tarla	Parcelă	Nr. topo	Observaţii / Referinţe
1	arabil	DA	977	71	2470/8	-	
2	arabil	NU	3.520	71	2470/8	-	

Lungime Segmente
1) Valorile lungimilor segmentelor sunt obţinute din proiecţie în plan.

Punct început	X / Y	Punct sfârşit	X / Y	Lungime segment (** (m)
1	450.994,728 413.106,905	2	450.940,946 413.087,198	57.278
2	450.940,946 413.087,198	3	450.747,791 413.016,421	205.714
3	450.747,791 413.016,421	4	450.755,822 413.001,096	17.302
4	450.755,822 413.001,096	5	450.948,384 413.071,68	205.09

Document care conține date cu caracter personal, protejat de prevederile Regulamentului (UE) nr. 679/2016 și Legii 190/2018

Punct început	X / Y	Punct sfârşit	X / Y	Lungime segment (** (m)
5	450.948,384 413.071,68	6	451.001,491 413.091,146	56.562
6	451.001,491 413.091,146	7	450.995,841 413.104,831	14.805
7	450.995,841 413.104,831	1	450.994,728 413.106,905	2.354

** Lungimile segmentelor sunt determinate în planul de proiecţie Stereo 70 şi sunt rotunjite la 1 milimetru.
*** Distanţa dintre puncte este formată din segmente cumulate ce sunt mai mici decât valoarea 1 milimetru.

Document care conține date cu caracter personal, protejat de prevederile Regulamentului (UE) nr. 679/2016 și Legii 190/2018

DATE DESPRE IMOBILUL NR. 1109

Oficiul de Cadastru şi Publicitate Imobiliară VALCEA
Biroul de Cadastru şi Publicitate Imobiliară Ramnicu Valcea

A. Partea I. Descrierea imobilului

TEREN Necunoscut

Adresa: Loc. Jiblea Noua, Str Anton Pann, Nr. 320-322, Jud. Valcea

Nr. Crt	Nr cadastral Nr. topografic	Suprafaţa* (mp)	Observaţii / Referinţe
A1		Din acte: 14.354 Masurata: 14.116	Sector cadastral:65 Teren neimprejmuit;

B. Partea II. Proprietari şi acte

Inscrieri privitoare la dreptul de proprietate şi alte drepturi reale		Referinţe
/		
Act Notarial nr. 162, din 06/11/2012 emis de BNP Mitroi Maria (certificat de mostenitor);		
B1	Intabulare, drept de PROPRIETATE, dobandit prin Succesiune, cota actuala 1/1	A1
	1) **VLAD I VASILE**	

C. Partea III. SARCINI .

Inscrieri privind dezmembramintele dreptului de proprietate, drepturi reale de garanţie şi sarcini	Referinţe
NU SUNT	

Document care conține date cu caracter personal, protejat de prevederile Regulamentului (UE) nr. 679/2016 și Legii 190/2018

Anexa Nr. 1 La Partea I

Teren

Nr cadastral	Suprafaţa (mp)*	Observaţii / Referinţe
	Din acte: 14.354 Masurata: 14.116	

* Suprafaţa este determinată in planul de proiecţie Stereo 70.

DETALII LINIARE IMOBIL

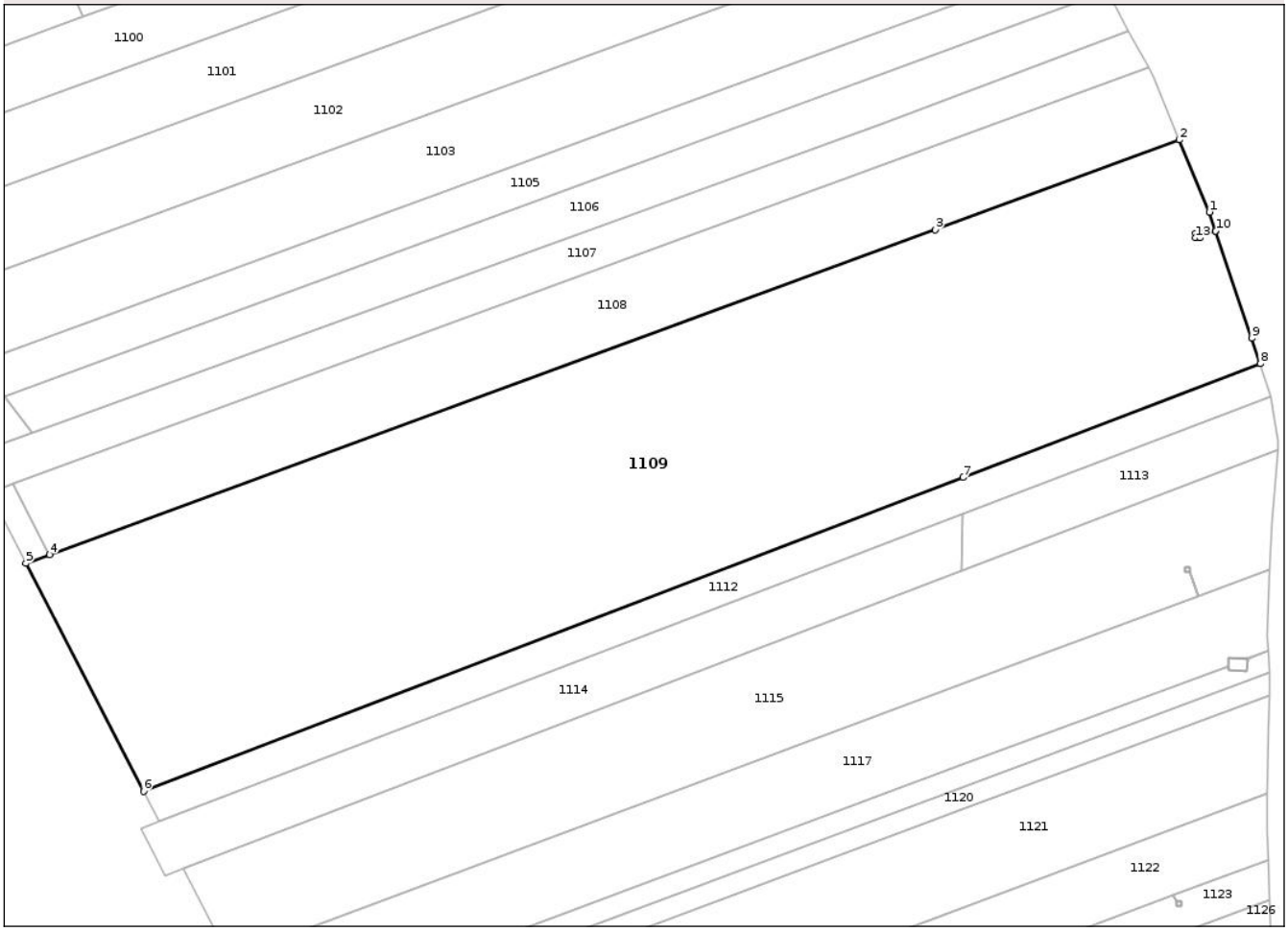

Date referitoare la teren

Crt	Categorie folosinţă	Intra vilan	Suprafaţa (mp)	Tarla	Parcelă	Nr. topo	Observaţii / Referinţe
1	arabil	DA	3.160	71	2470/9; 2470/10	-	
2	arabil	NU	10.956	71	2470/9; 2470/10	-	

Lungime Segmente
1) Valorile lungimilor segmentelor sunt obţinute din proiecţie în plan.

Punct început	X / Y	Punct sfârşit	X / Y	Lungime segment (** (m)
1	451.007,954 413.075,49	2	451.001,491 413.091,146	16.938
2	451.001,491 413.091,146	3	450.948,384 413.071,68	56.562
3	450.948,384 413.071,68	4	450.755,822 413.001,096	205.09

Document care conține date cu caracter personal, protejat de prevederile Regulamentului (UE) nr. 679/2016 și Legii 190/2018

Punct început	X / Y	Punct sfârşit	X / Y	Lungime segment (** (m)
4	450.755,822 413.001,096	5	450.750,68 412.999,211	5.477
5	450.750,68 412.999,211	6	450.776,263 412.949,738	55.697
6	450.776,263 412.949,738	7	450.954,434 413.017,83	190.74
7	450.954,434 413.017,83	8	451.019,048 413.042,523	69.172
8	451.019,048 413.042,523	9	451.017,193 413.048,038	5.818
9	451.017,193 413.048,038	10	451.009,342 413.071,365	24.613
10	451.009,342 413.071,365	11	451.005,944 413.070,865	3.435
11	451.005,944 413.070,865	12	451.005,944 413.069,875	0.99
12	451.005,944 413.069,875	13	451.004,944 413.069,875	1.0
13	451.004,944 413.069,875	14	451.004,944 413.070,875	1.0
14	451.004,944 413.070,875	15	451.005,944 413.070,875	1.0
15	451.005,944 413.070,875	16	451.009,339 413.071,374	3.432
16	451.009,339 413.071,374	1	451.007,954 413.075,49	4.342

** Lungimile segmentelor sunt determinate în planul de proiecţie Stereo 70 şi sunt rotunjite la 1 milimetru.
*** Distanţa dintre puncte este formată din segmente cumulate ce sunt mai mici decât valoarea 1 milimetru.

Document care conține date cu caracter personal, protejat de prevederile Regulamentului (UE) nr. 679/2016 și Legii 190/2018

DATE DESPRE IMOBILUL NR. 1110

Oficiul de Cadastru şi Publicitate Imobiliară VALCEA
Biroul de Cadastru şi Publicitate Imobiliară Ramnicu Valcea

A. Partea I. Descrierea imobilului

TEREN Intravilan

Adresa: Loc. Jiblea Noua, Jud. Valcea

Nr. Crt	Nr cadastral Nr. topografic	Suprafaţa* (mp)	Observaţii / Referinţe
A1		1	Sector cadastral:65 Teren neimprejmuit;

Construcţii

Crt	Nr cadastral Nr. topografic	Adresa	Observaţii / Referinţe
A1.1		Loc. Jiblea Noua, Jud. Valcea	Nr. niveluri:1; S. construita la sol:1 mp; S. construita desfasurata:1 mp; STALP MEDIE

B. Partea II. Proprietari şi acte

Inscrieri privitoare la dreptul de proprietate şi alte drepturi reale		Referinţe
/		
Act Normativ nr. 1705, din 29/11/2006 emis de GUVERNUL ROMANIEI (lege);		
B1	Intabulare, drept de PROPRIETATE, dobandit prin Lege, cota actuala 1/1	A1, A1.1
	1) **STATUL ROMAN**, CIF:13633330	
Act Normativ nr. 123, din 10/07/2012 emis de PARLAMENTUL ROMANIEI (lege);		
B2	Intabulare, drept de ADMINISTRARE, dobandit prin Lege, cota actuala 1/1	A1.1
	1) **CNTEE TRANSELECTRICA SA**, CIF:13328043	

C. Partea III. SARCINI .

Inscrieri privind dezmembramintele dreptului de proprietate, drepturi reale de garanţie şi sarcini	Referinţe
NU SUNT	

Document care conține date cu caracter personal, protejat de prevederile Regulamentului (UE) nr. 679/2016 și Legii 190/2018

Anexa Nr. 1 La Partea I

Teren

Nr cadastral	Suprafaţa (mp)*	Observaţii / Referinţe
	1	

* Suprafaţa este determinată in planul de proiecţie Stereo 70.

DETALII LINIARE IMOBIL

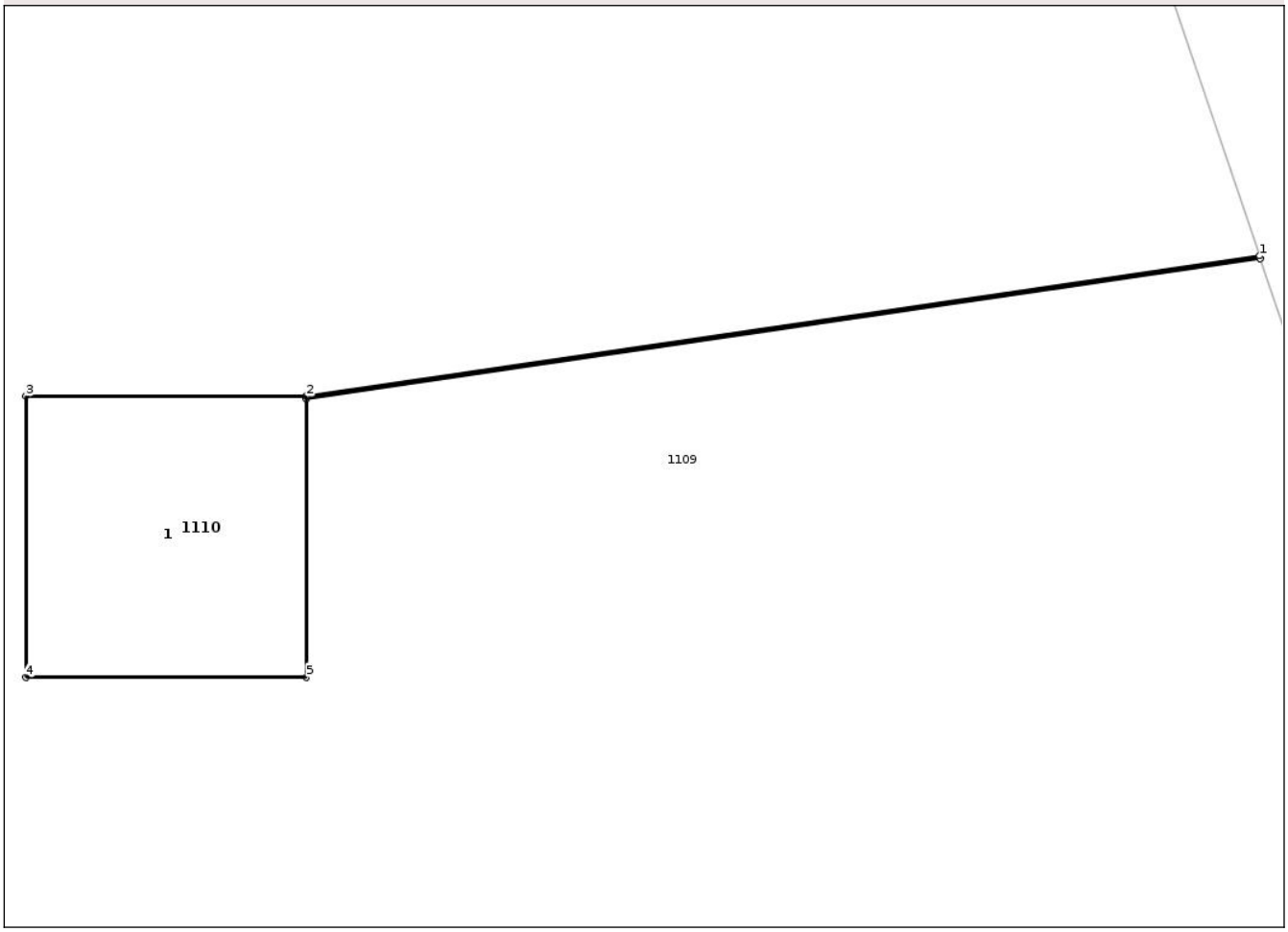

Date referitoare la teren

Crt	Categorie folosinţă	Intra vilan	Suprafaţa (mp)	Tarla	Parcelă	Nr. topo	Observaţii / Referinţe
1	curti constructii	DA	1	-	-	-	

Date referitoare la construcţii

Crt	Număr	Destinaţie construcţie	Supraf. (mp)	Situaţie juridică	Observaţii / Referinţe
A1.1		constructii industriale si edilitare	1	Cu acte	Nr. niveluri:1; S. construita la sol:1 mp; S. construita desfasurata:1 mp; STALP MEDIE

Lungime Segmente
1) Valorile lungimilor segmentelor sunt obţinute din proiecţie în plan.

Punct început	X / Y	Punct sfârşit	X / Y	Lungime segment (** (m)
1	451.009,339 413.071,374	2	451.005,944 413.070,875	3.432
2	451.005,944 413.070,875	3	451.004,944 413.070,875	1.0
3	451.004,944 413.070,875	4	451.004,944 413.069,875	1.0

Document care conține date cu caracter personal, protejat de prevederile Regulamentului (UE) nr. 679/2016 și Legii 190/2018

Punct început	X / Y	Punct sfârşit	X / Y	Lungime segment (** (m)
4	451.004,944 413.069,875	5	451.005,944 413.069,875	1.0
5	451.005,944 413.069,875	6	451.005,944 413.070,865	0.99
6	451.005,944 413.070,865	7	451.009,342 413.071,365	3.435
7	451.009,342 413.071,365	1	451.009,339 413.071,374	0.01

** Lungimile segmentelor sunt determinate în planul de proiecţie Stereo 70 şi sunt rotunjite la 1 milimetru.
*** Distanţa dintre puncte este formată din segmente cumulate ce sunt mai mici decât valoarea 1 milimetru.

Document care conține date cu caracter personal, protejat de prevederile Regulamentului (UE) nr. 679/2016 și Legii 190/2018

DATE DESPRE IMOBILUL NR. 1111

Oficiul de Cadastru şi Publicitate Imobiliară VALCEA
Biroul de Cadastru şi Publicitate Imobiliară Ramnicu Valcea

A. Partea I. Descrierea imobilului

TEREN Extravilan

Adresa: Jud. Valcea

Nr. Crt	Nr cadastral Nr. topografic	Suprafaţa* (mp)	Observaţii / Referinţe
A1		772	Sector cadastral:65 Teren neimprejmuit;

B. Partea II. Proprietari şi acte

Inscrieri privitoare la dreptul de proprietate şi alte drepturi reale		Referinţe
/		
Act Administrativ nr. 16250, din 30/09/2025 emis de PRIMARIA ORASULUI CALIMANESTI (adeverinta);		
B1	Inscrierea posesiei, drept de PROPRIETATE, dobandit prin Lege, cota actuala 1/1	A1
	1) **NEIDENTIFICAT NEIDENTIFICAT**	
Act Normativ nr. 7, din 13/03/1996 emis de PARLAMENTUL ROMANIEI (lege);		
B2	Se noteaza mentiunea proprietar neidentificat.	A1

C. Partea III. SARCINI .

Inscrieri privind dezmembramintele dreptului de proprietate, drepturi reale de garanţie şi sarcini	Referinţe
NU SUNT	

Document care conține date cu caracter personal, protejat de prevederile Regulamentului (UE) nr. 679/2016 și Legii 190/2018

Anexa Nr. 1 La Partea I

Teren

Nr cadastral	Suprafaţa (mp)*	Observaţii / Referinţe
	772	

* Suprafaţa este determinată in planul de proiecţie Stereo 70.

DETALII LINIARE IMOBIL

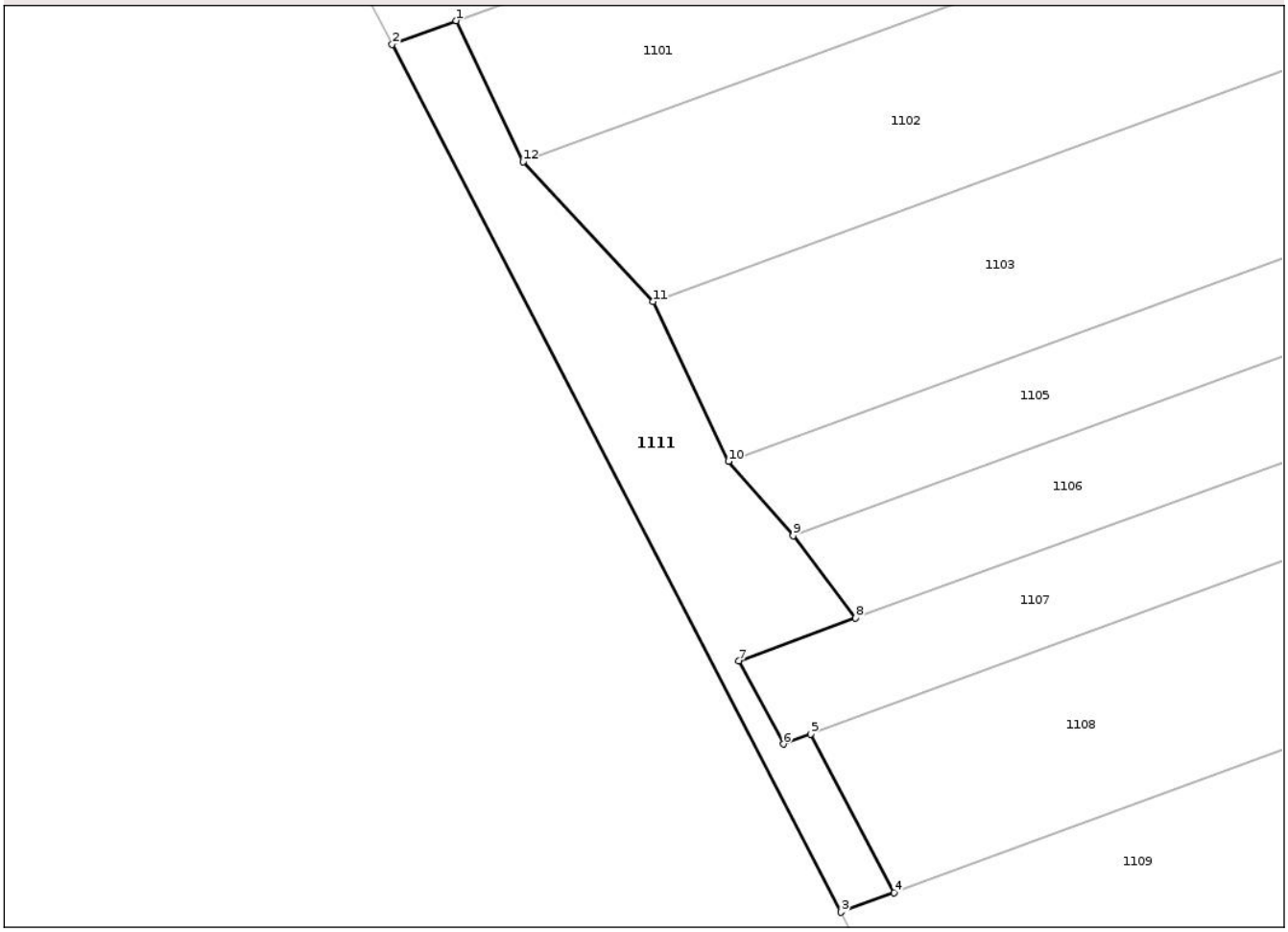

Date referitoare la teren

Crt	Categorie folosință	Intra vilan	Suprafaţa (mp)	Tarla	Parcelă	Nr. topo	Observaţii / Referinţe
1	arabil	NU	772	-	-	-	

Lungime Segmente
1) Valorile lungimilor segmentelor sunt obţinute din proiecţie în plan.

Punct început	X / Y	Punct sfârşit	X / Y	Lungime segment (** (m)
1	450.713,526 413.085,291	2	450.707,338 413.083,026	6.59
2	450.707,338 413.083,026	3	450.750,68 412.999,211	94.358
3	450.750,68 412.999,211	4	450.755,822 413.001,096	5.477
4	450.755,822 413.001,096	5	450.747,791 413.016,421	17.302
5	450.747,791 413.016,421	6	450.745,139 413.015,449	2.824

Document care conține date cu caracter personal, protejat de prevederile Regulamentului (UE) nr. 679/2016 și Legii 190/2018

Punct început	X / Y	Punct sfârşit	X / Y	Lungime segment (** (m)
6	450.745,139 413.015,449	7	450.740,848 413.023,479	9.105
7	450.740,848 413.023,479	8	450.752,129 413.027,611	12.014
8	450.752,129 413.027,611	9	450.746,075 413.035,549	9.983
9	450.746,075 413.035,549	10	450.739,837 413.042,741	9.521
10	450.739,837 413.042,741	11	450.732,546 413.058,176	17.07
11	450.732,546 413.058,176	12	450.719,985 413.071,681	18.444
12	450.719,985 413.071,681	1	450.713,526 413.085,291	15.064

** Lungimile segmentelor sunt determinate în planul de proiecţie Stereo 70 şi sunt rotunjite la 1 milimetru.
*** Distanţa dintre puncte este formată din segmente cumulate ce sunt mai mici decât valoarea 1 milimetru.

Document care conține date cu caracter personal, protejat de prevederile Regulamentului (UE) nr. 679/2016 și Legii 190/2018

DATE DESPRE IMOBILUL NR. 1112

Oficiul de Cadastru şi Publicitate Imobiliară VALCEA
Biroul de Cadastru şi Publicitate Imobiliară Ramnicu Valcea

A. Partea I. Descrierea imobilului

TEREN Necunoscut

Adresa: Loc. Jiblea Noua, Jud. Valcea, PUNCTUL "BALTA"

Nr. Crt	Nr cadastral Nr. topografic	Suprafaţa* (mp)	Observaţii / Referinţe
A1		1.908	Sector cadastral:65 Teren neimprejmuit;

B. Partea II. Proprietari şi acte

Inscrieri privitoare la dreptul de proprietate şi alte drepturi reale		Referinţe
/		
Act Administrativ nr. 446/28791, din 18/07/1996 emis de CJSDPAT VALCEA (titlu de proprietate);		
B1	Intabulare, drept de PROPRIETATE, dobandit prin Lege, cota actuala 1/1	A1
	1) **CAZACU D ION**	

C. Partea III. SARCINI .

Inscrieri privind dezmembramintele dreptului de proprietate, drepturi reale de garanţie şi sarcini	Referinţe
NU SUNT	

Document care conține date cu caracter personal, protejat de prevederile Regulamentului (UE) nr. 679/2016 și Legii 190/2018

Anexa Nr. 1 La Partea I

Teren

Nr cadastral	Suprafaţa (mp)*	Observaţii / Referinţe
	1.908	

* Suprafaţa este determinată in planul de proiecţie Stereo 70.

DETALII LINIARE IMOBIL

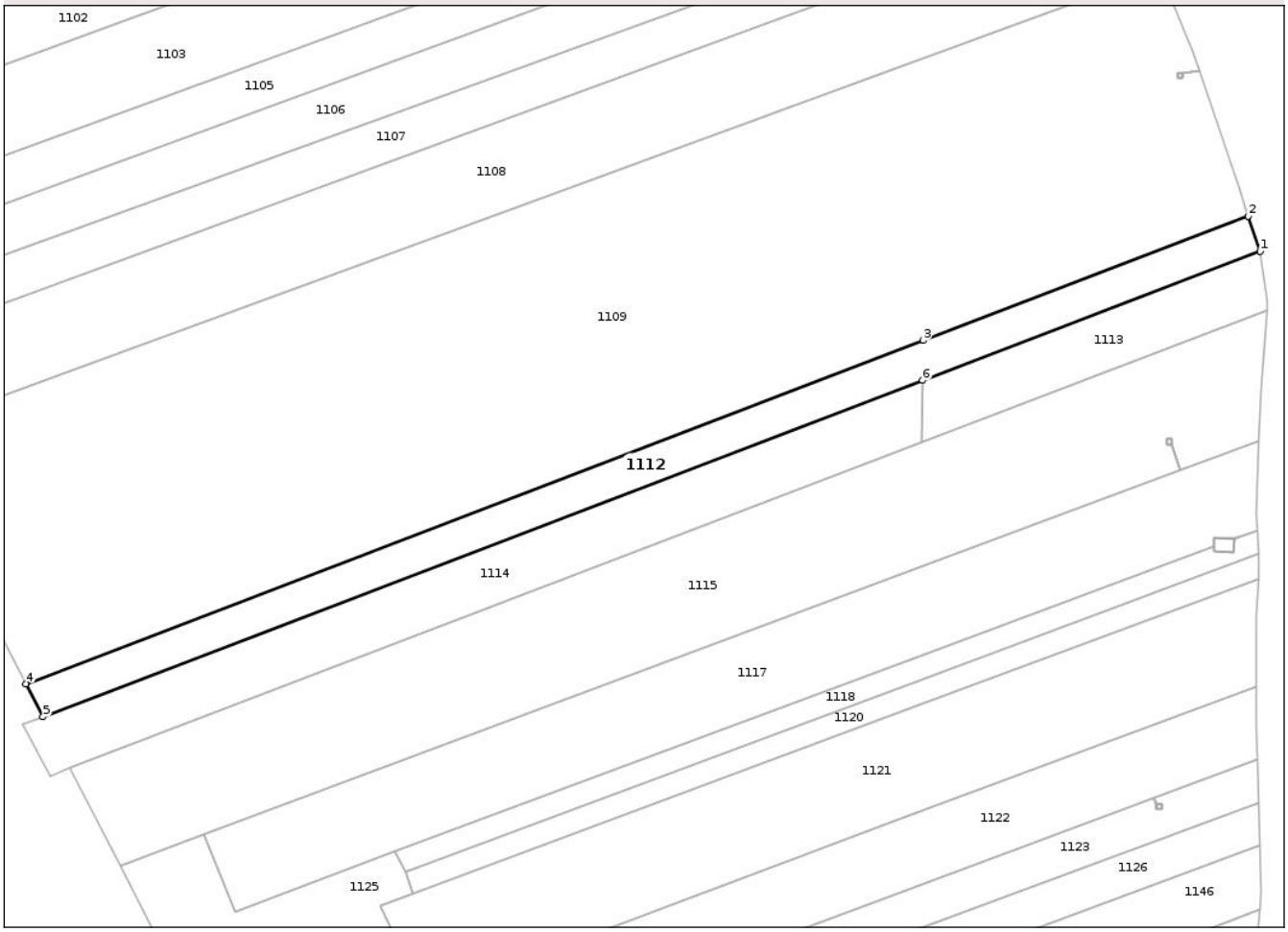

Date referitoare la teren

Crt	Categorie folosință	Intra vilan	Suprafaţa (mp)	Tarla	Parcelă	Nr. topo	Observaţii / Referinţe
1	arabil	DA	518	71	2470/11	-	
2	arabil	NU	1.390	71	2470/11	-	

Lungime Segmente
1) Valorile lungimilor segmentelor sunt obţinute din proiecţie în plan.

Punct început	X / Y	Punct sfârşit	X / Y	Lungime segment (** (m)
1	451.021,395 413.035,549	2	451.019,048 413.042,523	7.358
2	451.019,048 413.042,523	3	450.954,434 413.017,83	69.172
3	450.954,434 413.017,83	4	450.776,263 412.949,738	190.74
4	450.776,263 412.949,738	5	450.779,667 412.943,155	7.411

Document care conține date cu caracter personal, protejat de prevederile Regulamentului (UE) nr. 679/2016 și Legii 190/2018

Punct început	X / Y	Punct sfârşit	X / Y	Lungime segment (** (m)
5	450.779,667 412.943,155	6	450.954,339 413.009,919	186.996
6	450.954,339 413.009,919	1	451.021,395 413.035,549	71.788

** Lungimile segmentelor sunt determinate în planul de proiecţie Stereo 70 şi sunt rotunjite la 1 milimetru.
*** Distanţa dintre puncte este formată din segmente cumulate ce sunt mai mici decât valoarea 1 milimetru.

Document care conține date cu caracter personal, protejat de prevederile Regulamentului (UE) nr. 679/2016 și Legii 190/2018

DATE DESPRE IMOBILUL NR. 1113

Oficiul de Cadastru şi Publicitate Imobiliară VALCEA
Biroul de Cadastru şi Publicitate Imobiliară Ramnicu Valcea

A. Partea I. Descrierea imobilului

TEREN Intravilan

Adresa: Loc. Jiblea Noua, Str Anton Pann, Nr. 324, Jud. Valcea

Nr. Crt	Nr cadastral Nr. topografic	Suprafaţa* (mp)	Observaţii / Referinţe
A1	37075	835	Sector cadastral:65 Teren neimprejmuit;

B. Partea II. Proprietari şi acte

Inscrieri privitoare la dreptul de proprietate şi alte drepturi reale		Referinţe
11569 / 11/03/2014		
Act Notarial nr. 666, din 24/06/1997 emis de N.P. Tatu D. Ion (contract de vanzare-cumparare);		
B1	Intabulare, drept de PROPRIETATE, dobandit prin Conventie, cota actuala 1/1	A1
	1) **SIMA V VASILE** 2) **SIMA TATIANA**, soti	

C. Partea III. SARCINI

Inscrieri privind dezmembramintele dreptului de proprietate, drepturi reale de garanţie şi sarcini		Referinţe
11569 / 11/03/2014		
Act Notarial nr. Act aditional autentificat sub nr. 666, din 24/06/1997 emis de N.P. Tatu D. Ion (la contractul de vanzare-cumparare autentificat sub nr. 576 din 30.05.1997 de N.P. Tatu D. Ion);		
C1	Intabulare, drept de UZUFRUCT VIAGER, cota actuala 1/1, cota initiala 1/1	A1
	1) **SIMA N VASILE**	
C2	Intabulare, drept de IPOTECA LEGALA, Valoare:100000 LEIreprezentand contravaloare intretinere viagera, conform art. 2386, punctul 4 din Codul civil., cota actuala 1/1, cota initiala 1/1	A1
	1) **SIMA N VASILE**	

Document care conține date cu caracter personal, protejat de prevederile Regulamentului (UE) nr. 679/2016 și Legii 190/2018

Anexa Nr. 1 La Partea I

Teren

Nr cadastral	Suprafaţa (mp)*	Observaţii / Referinţe
37075	835	

* Suprafaţa este determinată in planul de proiecţie Stereo 70.

DETALII LINIARE IMOBIL

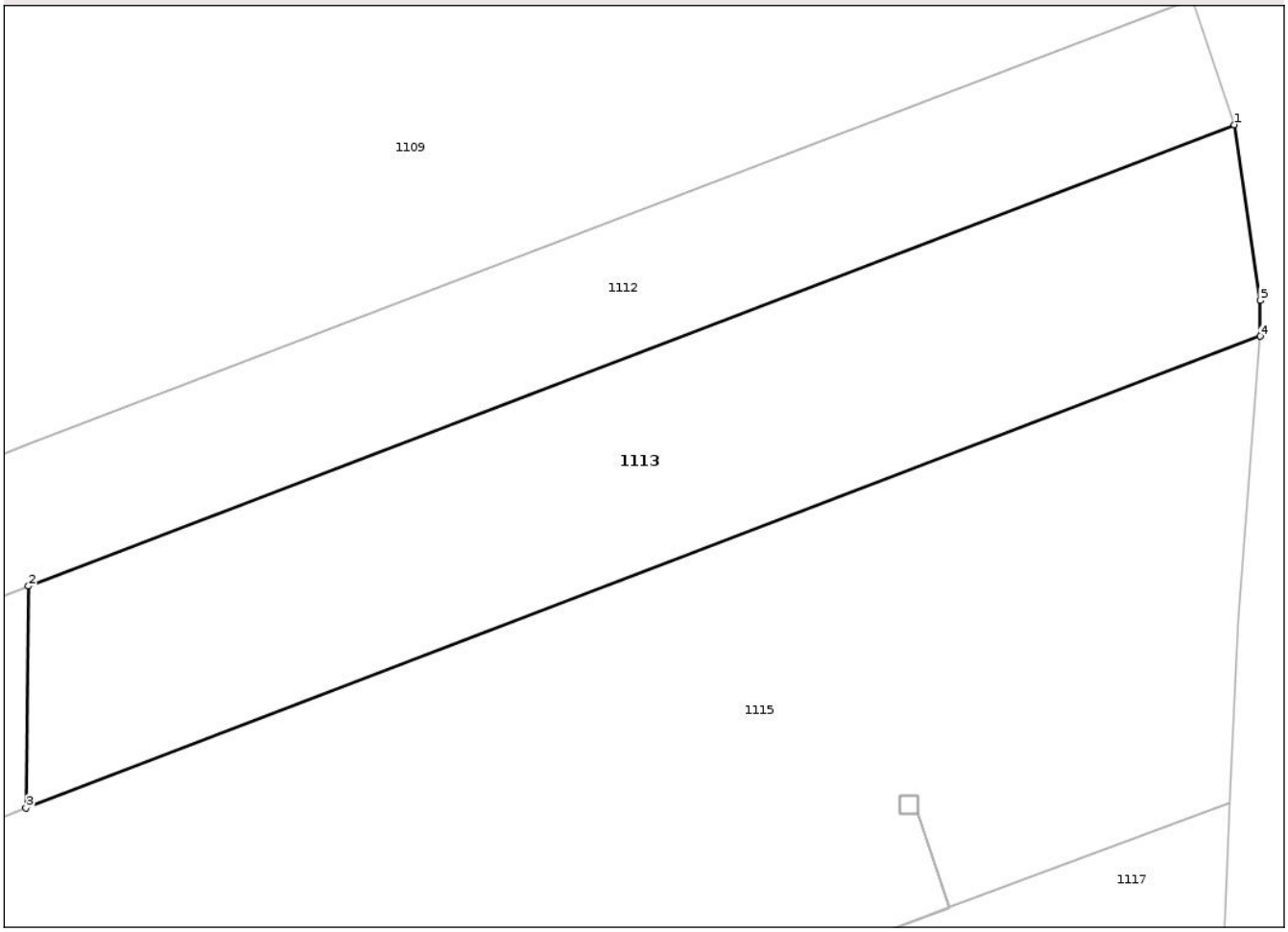

Date referitoare la teren

Crt	Categorie folosință	Intra vilan	Suprafaţa (mp)	Tarla	Parcelă	Nr. topo	Observaţii / Referinţe
1	arabil	DA	835	71	2470/12	-	

Lungime Segmente
1) Valorile lungimilor segmentelor sunt obţinute din proiecţie în plan.

Punct început	X / Y	Punct sfârşit	X / Y	Lungime segment (** (m)
1	451.021,395 413.035,549	2	450.954,339 413.009,919	71.788
2	450.954,339 413.009,919	3	450.954,19 412.997,585	12.334
3	450.954,19 412.997,585	4	451.022,827 413.023,795	73.471
4	451.022,827 413.023,795	5	451.022,843 413.025,78	1.985
5	451.022,843 413.025,78	1	451.021,395 413.035,549	9.876

Document care conține date cu caracter personal, protejat de prevederile Regulamentului (UE) nr. 679/2016 și Legii 190/2018

** Lungimile segmentelor sunt determinate în planul de proiecţie Stereo 70 şi sunt rotunjite la 1 milimetru.
*** Distanţa dintre puncte este formată din segmente cumulate ce sunt mai mici decât valoarea 1 milimetru.

Document care conține date cu caracter personal, protejat de prevederile Regulamentului (UE) nr. 679/2016 și Legii 190/2018

DATE DESPRE IMOBILUL NR. 1114

Oficiul de Cadastru şi Publicitate Imobiliară VALCEA
Biroul de Cadastru şi Publicitate Imobiliară Ramnicu Valcea

A. Partea I. Descrierea imobilului

TEREN Extravilan

Adresa: Jud. Valcea, PUNCTUL "BALTA"

Nr. Crt	Nr cadastral Nr. topografic	Suprafaţa* (mp)	Observaţii / Referinţe
A1	37074	2.154	Sector cadastral:65 Teren neimprejmuit;

B. Partea II. Proprietari şi acte

Inscrieri privitoare la dreptul de proprietate şi alte drepturi reale		Referinţe
11570 / 11/03/2014		
Act Notarial nr. 666, din 24/06/1997 emis de N.P. Tatu D. Ion (contract de vanzare-cumparare);		
B1	Intabulare, drept de PROPRIETATE, dobandit prin Conventie, cota actuala 1/1	A1
	1) **SIMA V VASILE** 2) **SIMA TATIANA**, soti	

C. Partea III. SARCINI

Inscrieri privind dezmembramintele dreptului de proprietate, drepturi reale de garanţie şi sarcini		Referinţe
11570 / 11/03/2014		
Act Notarial nr. Act aditional autentificat sub nr. 666, din 24/06/1997 emis de N.P. Tatu D. Ion (la contractul de vanzare-cumparare autentificat sub nr. 576 din 30.05.1997 de N.P. Tatu D. Ion);		
C1	Intabulare, drept de UZUFRUCT VIAGER, cota actuala 1/1, cota initiala 1/1	A1
	1) **SIMA N VASILE**	
C2	Intabulare, drept de IPOTECA LEGALA, Valoare:10000 LEIreprezentand contravaloare intretinere viagera, confrom art. 2386, punctul 4 din Codul civil., cota actuala 1/1, cota initiala 1/1	A1
	1) **SIMA N VASILE**	

Document care conține date cu caracter personal, protejat de prevederile Regulamentului (UE) nr. 679/2016 și Legii 190/2018

Anexa Nr. 1 La Partea I

Teren

Nr cadastral	Suprafaţa (mp)*	Observaţii / Referinţe
37074	2.154	

* Suprafaţa este determinată in planul de proiecţie Stereo 70.

DETALII LINIARE IMOBIL

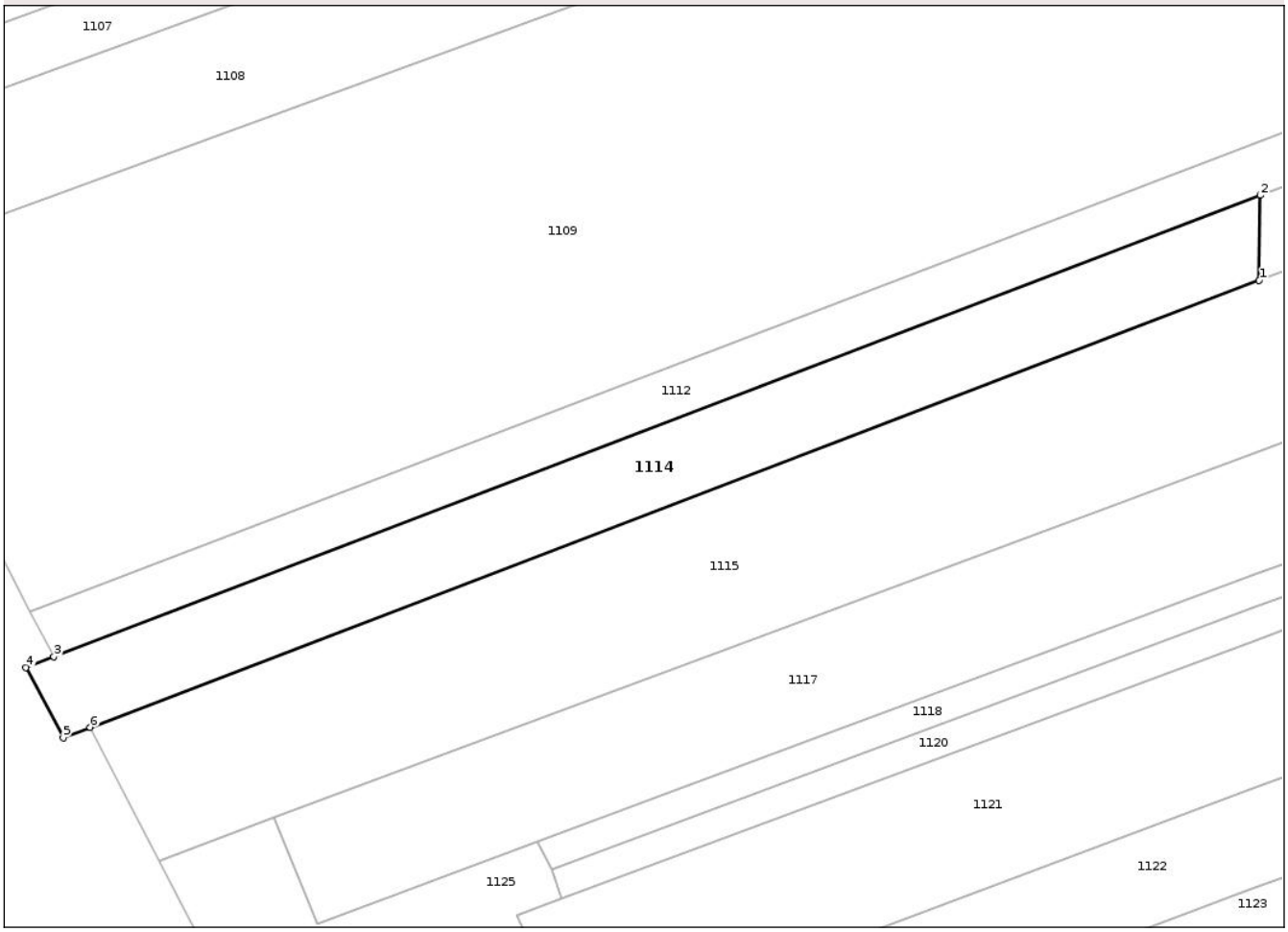

Date referitoare la teren

Crt	Categorie folosință	Intra vilan	Suprafaţa (mp)	Tarla	Parcelă	Nr. topo	Observaţii / Referinţe
1	arabil	NU	2.154	71	2470/2	-	

Lungime Segmente
1) Valorile lungimilor segmentelor sunt obţinute din proiecţie în plan.

Punct început	X / Y	Punct sfârşit	X / Y	Lungime segment (** (m)
1	450.954,19 412.997,585	2	450.954,339 413.009,919	12.334
2	450.954,339 413.009,919	3	450.779,667 412.943,155	186.996
3	450.779,667 412.943,155	4	450.775,625 412.941,61	4.327
4	450.775,625 412.941,61	5	450.781,04 412.931,465	11.5
5	450.781,04 412.931,465	6	450.784,942 412.932,955	4.177

Document care conține date cu caracter personal, protejat de prevederile Regulamentului (UE) nr. 679/2016 și Legii 190/2018

Punct început	X / Y	Punct sfârşit	X / Y	Lungime segment (** (m)
6	450.784,942 412.932,955	1	450.954,19 412.997,585	181.168

** Lungimile segmentelor sunt determinate în planul de proiecţie Stereo 70 şi sunt rotunjite la 1 milimetru.
*** Distanţa dintre puncte este formată din segmente cumulate ce sunt mai mici decât valoarea 1 milimetru.

Document care conține date cu caracter personal, protejat de prevederile Regulamentului (UE) nr. 679/2016 și Legii 190/2018

DATE DESPRE IMOBILUL NR. 1115

Oficiul de Cadastru şi Publicitate Imobiliară VALCEA
Biroul de Cadastru şi Publicitate Imobiliară Ramnicu Valcea

A. Partea I. Descrierea imobilului

Nr. CF vechi:380
Nr. cadastral vechi:327

TEREN Necunoscut

Adresa: Loc. Jiblea Noua, Jud. Valcea, PUNCTUL "BALTA"

Nr. Crt	Nr cadastral Nr. topografic	Suprafaţa* (mp)	Observaţii / Referinţe
A1	37353	Din acte: 5.700 Masurata: 5.605	Sector cadastral:65 Teren neimprejmuit;

B. Partea II. Proprietari şi acte

Inscrieri privitoare la dreptul de proprietate şi alte drepturi reale		Referinţe
21731 / 23/03/2021		
Act Notarial nr. 5, din 22/03/2021 emis de Notar Public Sandulescu Elena Luiza;		
B1	Intabulare, drept de PROPRIETATE, dobandit prin Succesiune, cota actuala 1/2	A1
	1) **MOLDOVANU RADU-PETRU**	
B2	Intabulare, drept de PROPRIETATE, dobandit prin Succesiune, cota actuala 1/2	A1
	1) **MOLDOVANU MARA-PUIA**	

C. Partea III. SARCINI

Inscrieri privind dezmembramintele dreptului de proprietate, drepturi reale de garanţie şi sarcini		Referinţe
100932 / 05/11/2024		
Act Administrativ nr. In dosar de executare nr. 3407/2024, din 31/10/2024 emis de SCEJ BUZATU SI CIUCAR-CINCA (hotarare judecatoreasca nr Incheiere din 11.10.2024, emis de Judecatoria Brasov in dosar nr. 25227/197/2024);		
C1	Se noteaza urmarirea imobiliara asupra cotei debitorului MOLDOVANU RADU-PETRU, pentru suma de 52.537,51 lei,	A1
	1) **BANCA TRANSILVANIA S.A**, CIF:5022670	
63031 / 19/07/2024		
Act Administrativ nr. 672/2021, din 17/07/2024 emis de BEJ Strugariu Ana-Mihaela;		
C2	Se noteaza urmarirea silita imobiliara pentru suma de 51960,34 LEI, privind cota DE 1/2 apartinand debitorului MOLDOVANU RADU-PETRU,	A1
	1) **BANCA TRANSILVANIA S.A**, CIF:5022670	

Document care conține date cu caracter personal, protejat de prevederile Regulamentului (UE) nr. 679/2016 și Legii 190/2018

Anexa Nr. 1 La Partea I

Teren

Nr cadastral	Suprafaţa (mp)*	Observaţii / Referinţe
37353	Din acte: 5.700 Masurata: 5.605	

* Suprafaţa este determinată in planul de proiecţie Stereo 70.

DETALII LINIARE IMOBIL

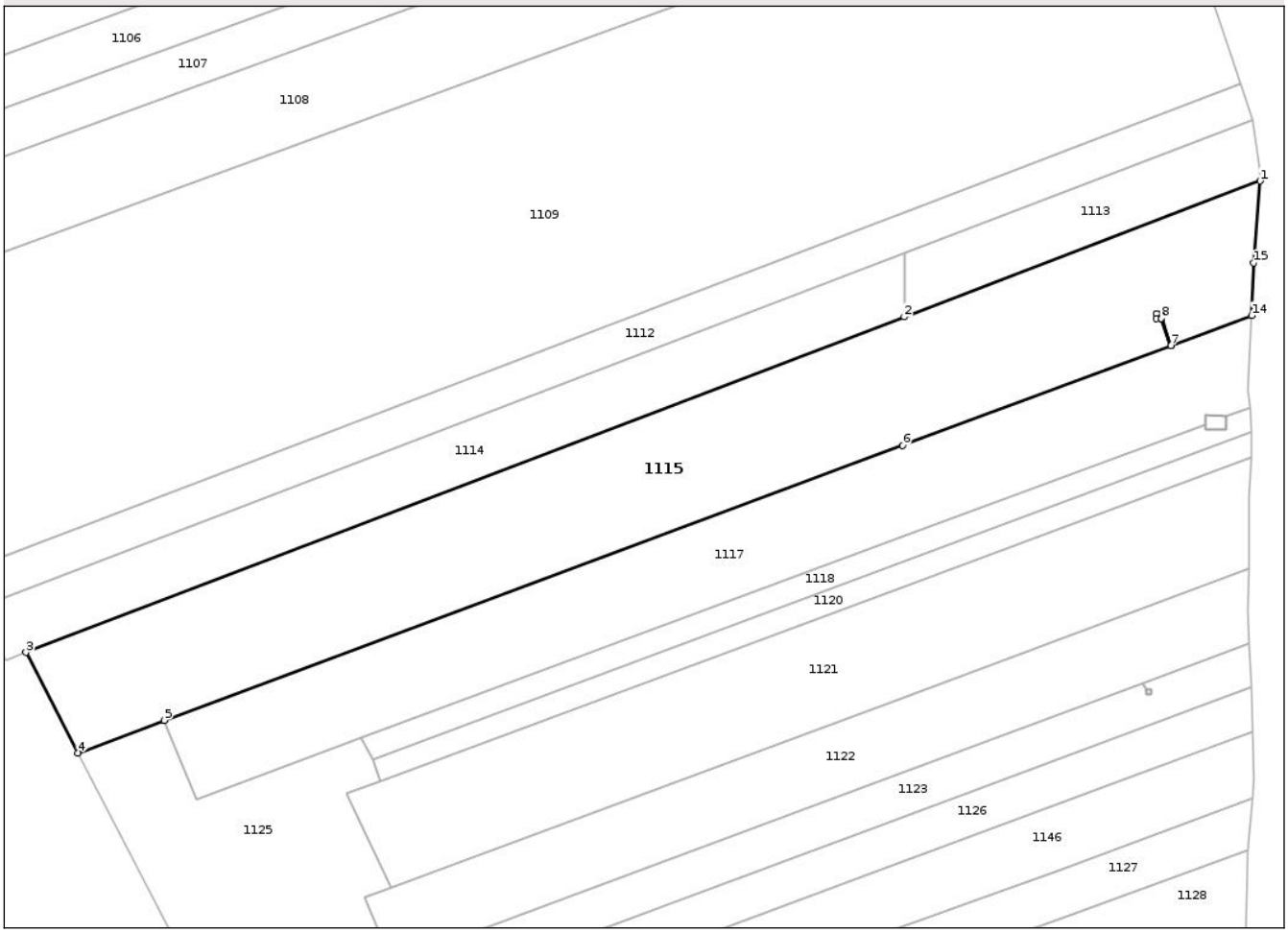

Date referitoare la teren

Crt	Categorie folosinţă	Intra vilan	Suprafaţa (mp)	Tarla	Parcelă	Nr. topo	Observaţii / Referinţe
1	arabil	DA	1.693	-	-	-	
2	arabil	NU	3.912	-	-	-	

Lungime Segmente
1) Valorile lungimilor segmentelor sunt obţinute din proiecţie în plan.

Punct început	X / Y	Punct sfârşit	X / Y	Lungime segment (** (m)
1	451.022,827 413.023,795	2	450.954,19 412.997,585	73.471
2	450.954,19 412.997,585	3	450.784,942 412.932,955	181.168
3	450.784,942 412.932,955	4	450.794,951 412.913,6	21.789
4	450.794,951 412.913,6	5	450.811,585 412.919,885	17.782

Document care conține date cu caracter personal, protejat de prevederile Regulamentului (UE) nr. 679/2016 și Legii 190/2018

Punct început	X / Y	Punct sfârşit	X / Y	Lungime segment (** (m)
5	450.811,585 412.919,885	6	450.953,891 412.972,838	151.839
6	450.953,891 412.972,838	7	451.005,546 412.992,06	55.115
7	451.005,546 412.992,06	8	451.003,779 412.997,278	5.509
8	451.003,779 412.997,278	9	451.002,789 412.997,278	0.99
9	451.002,789 412.997,278	10	451.002,789 412.998,278	1.0
10	451.002,789 412.998,278	11	451.003,789 412.998,278	1.0
11	451.003,789 412.998,278	12	451.003,789 412.997,278	1.0
12	451.003,789 412.997,278	13	451.005,555 412.992,063	5.506
13	451.005,555 412.992,063	14	451.021,155 412.997,868	16.644
14	451.021,155 412.997,868	15	451.021,584 413.007,984	10.125
15	451.021,584 413.007,984	1	451.022,827 413.023,795	15.86

** Lungimile segmentelor sunt determinate în planul de proiecţie Stereo 70 şi sunt rotunjite la 1 milimetru.
*** Distanţa dintre puncte este formată din segmente cumulate ce sunt mai mici decât valoarea 1 milimetru.

Document care conține date cu caracter personal, protejat de prevederile Regulamentului (UE) nr. 679/2016 și Legii 190/2018

DATE DESPRE IMOBILUL NR. 1116

Oficiul de Cadastru şi Publicitate Imobiliară VALCEA
Biroul de Cadastru şi Publicitate Imobiliară Ramnicu Valcea

A. Partea I. Descrierea imobilului

TEREN Intravilan

Adresa: Loc. Jiblea Noua, Jud. Valcea

Nr. Crt	Nr cadastral Nr. topografic	Suprafaţa* (mp)	Observaţii / Referinţe
A1		1	Sector cadastral:65 Teren neimprejmuit;

Construcţii

Crt	Nr cadastral Nr. topografic	Adresa	Observaţii / Referinţe
A1.1		Loc. Jiblea Noua, Jud. Valcea	Nr. niveluri:1; S. construita la sol:1 mp; S. construita desfasurata:1 mp; STALP MEDIE

B. Partea II. Proprietari şi acte

Inscrieri privitoare la dreptul de proprietate şi alte drepturi reale		Referinţe
/		
Act Normativ nr. 1705, din 29/11/2006 emis de GUVERNUL ROMANIEI (lege);		
B1	Intabulare, drept de PROPRIETATE, dobandit prin Lege, cota actuala 1/1	A1, A1.1
	1) **STATUL ROMAN**, CIF:13633330	
Act Normativ nr. 123, din 10/07/2012 emis de PARLAMENTUL ROMANIEI (lege);		
B2	Intabulare, drept de ADMINISTRARE, dobandit prin Lege, cota actuala 1/1	A1.1
	1) **CNTEE TRANSELECTRICA SA**, CIF:13328043	

C. Partea III. SARCINI .

Inscrieri privind dezmembramintele dreptului de proprietate, drepturi reale de garanţie şi sarcini	Referinţe
NU SUNT	

Document care conține date cu caracter personal, protejat de prevederile Regulamentului (UE) nr. 679/2016 și Legii 190/2018

Anexa Nr. 1 La Partea I

Teren

Nr cadastral	Suprafaţa (mp)*	Observaţii / Referinţe
	1	

* Suprafaţa este determinată in planul de proiecţie Stereo 70.

DETALII LINIARE IMOBIL

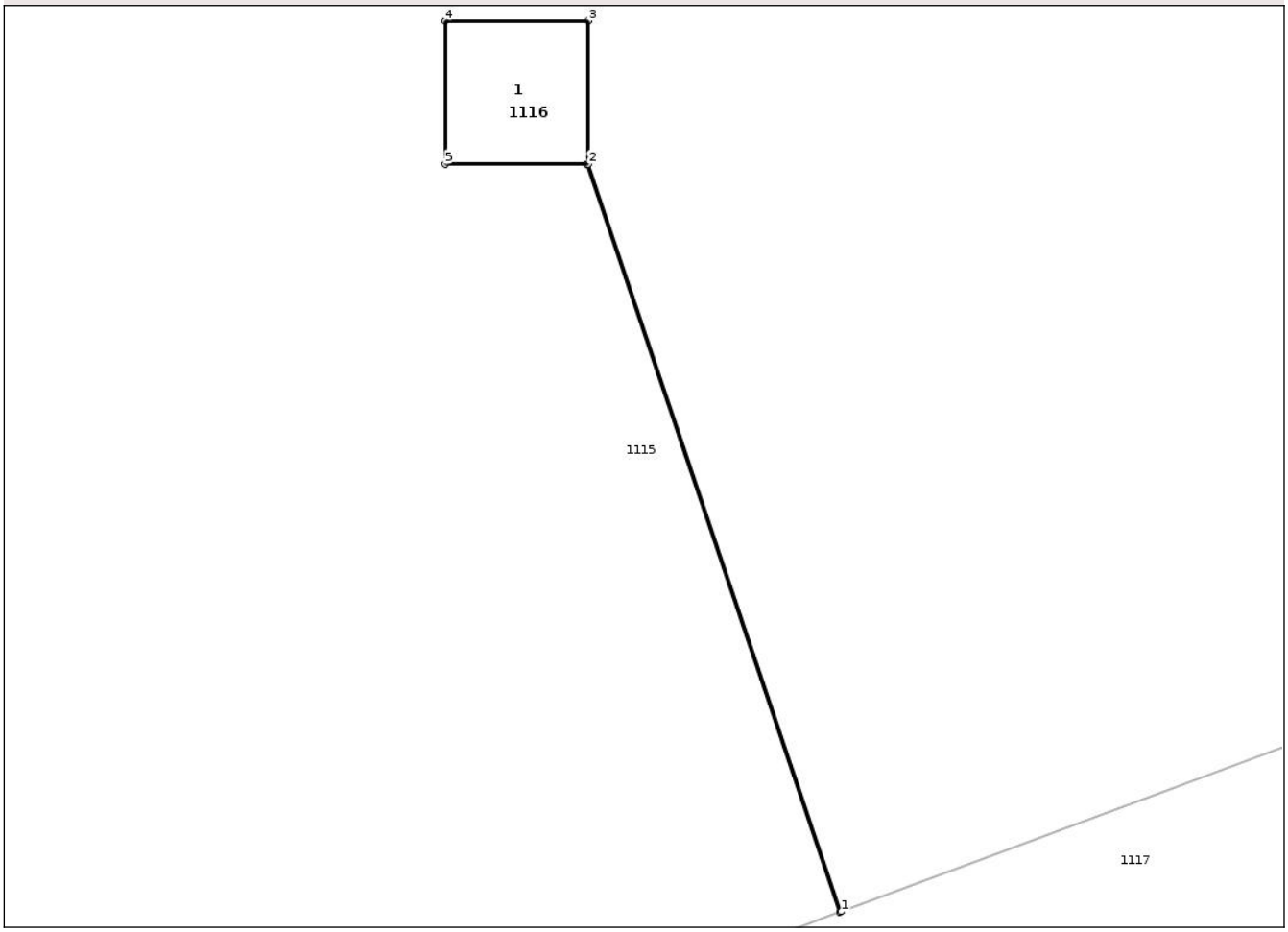

Date referitoare la teren

Crt	Categorie folosinţă	Intra vilan	Suprafaţa (mp)	Tarla	Parcelă	Nr. topo	Observaţii / Referinţe
1	curti constructii	DA	1	-	-	-	

Date referitoare la construcţii

Crt	Număr	Destinaţie construcţie	Supraf. (mp)	Situaţie juridică	Observaţii / Referinţe
A1.1		constructii industriale si edilitare	1	Cu acte	Nr. niveluri:1; S. construita la sol:1 mp; S. construita desfasurata:1 mp; STALP MEDIE

Lungime Segmente
1) Valorile lungimilor segmentelor sunt obţinute din proiecţie în plan.

Punct început	X / Y	Punct sfârşit	X / Y	Lungime segment (** (m)
1	451.005,555 412.992,063	2	451.003,789 412.997,278	5.506
2	451.003,789 412.997,278	3	451.003,789 412.998,278	1.0
3	451.003,789 412.998,278	4	451.002,789 412.998,278	1.0

Document care conține date cu caracter personal, protejat de prevederile Regulamentului (UE) nr. 679/2016 și Legii 190/2018

Punct început	X / Y	Punct sfârşit	X / Y	Lungime segment (** (m)
4	451.002,789 412.998,278	5	451.002,789 412.997,278	1.0
5	451.002,789 412.997,278	6	451.003,779 412.997,278	0.99
6	451.003,779 412.997,278	7	451.005,546 412.992,06	5.509
7	451.005,546 412.992,06	1	451.005,555 412.992,063	0.01

** Lungimile segmentelor sunt determinate în planul de proiecţie Stereo 70 şi sunt rotunjite la 1 milimetru.
*** Distanţa dintre puncte este formată din segmente cumulate ce sunt mai mici decât valoarea 1 milimetru.

Document care conține date cu caracter personal, protejat de prevederile Regulamentului (UE) nr. 679/2016 și Legii 190/2018

DATE DESPRE IMOBILUL NR. 1117

Oficiul de Cadastru şi Publicitate Imobiliară VALCEA
Biroul de Cadastru şi Publicitate Imobiliară Ramnicu Valcea

A. Partea I. Descrierea imobilului

TEREN Necunoscut

Adresa: Loc. Jiblea Noua, Str Anton Pann, Nr. 328, Jud. Valcea

Nr. Crt	Nr cadastral Nr. topografic	Suprafaţa* (mp)	Observaţii / Referinţe
A1		3.625	Sector cadastral:65 Teren neimprejmuit;

B. Partea II. Proprietari şi acte

Inscrieri privitoare la dreptul de proprietate şi alte drepturi reale		Referinţe
/		
Act Administrativ nr. 454/28791, din 18/07/1996 emis de CJSDPAT VALCEA (titlu de proprietate);		
B1	Intabulare, drept de PROPRIETATE, dobandit prin Lege, cota actuala 1/1	A1
	1) **DURASCU ELENA**	

C. Partea III. SARCINI .

Inscrieri privind dezmembramintele dreptului de proprietate, drepturi reale de garanţie şi sarcini	Referinţe
NU SUNT	

Document care conține date cu caracter personal, protejat de prevederile Regulamentului (UE) nr. 679/2016 și Legii 190/2018

Anexa Nr. 1 La Partea I

Teren

Nr cadastral	Suprafaţa (mp)*	Observaţii / Referinţe
	3.625	

* Suprafaţa este determinată in planul de proiecţie Stereo 70.

DETALII LINIARE IMOBIL

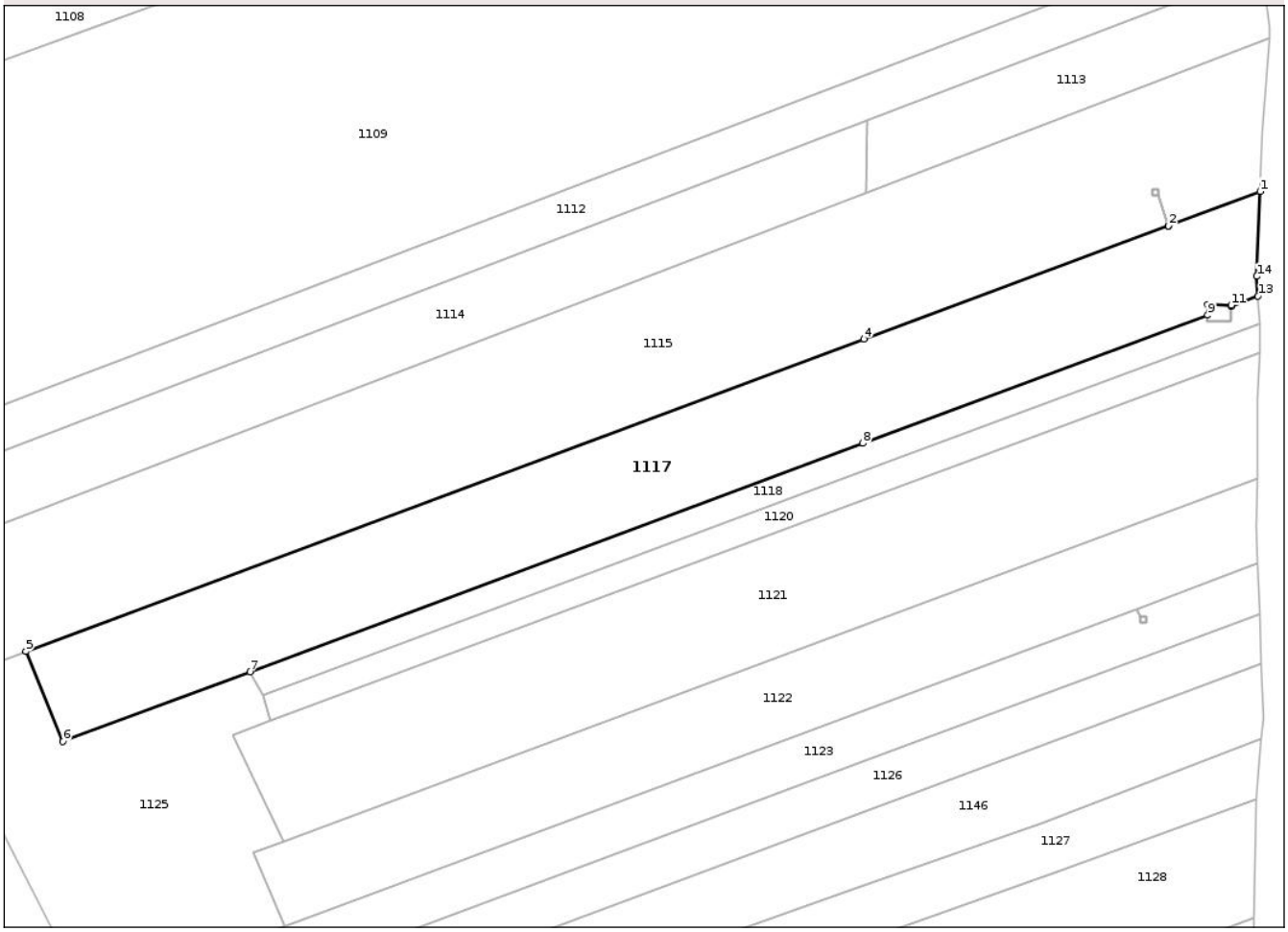

Date referitoare la teren

Crt	Categorie folosință	Intra vilan	Suprafaţa (mp)	Tarla	Parcelă	Nr. topo	Observaţii / Referinţe
1	arabil	DA	1.176	71	2470/14	-	
2	arabil	NU	2.449	71	2470/14	-	

Lungime Segmente
1) Valorile lungimilor segmentelor sunt obţinute din proiecţie în plan.

Punct început	X / Y	Punct sfârşit	X / Y	Lungime segment (** (m)
1	451.021,155 412.997,868	2	451.005,555 412.992,063	16.644
2	451.005,555 412.992,063	3	451.005,546 412.992,06	0.01
3	451.005,546 412.992,06	4	450.953,891 412.972,838	55.115
4	450.953,891 412.972,838	5	450.811,585 412.919,885	151.839

Document care conține date cu caracter personal, protejat de prevederile Regulamentului (UE) nr. 679/2016 și Legii 190/2018

Punct început	X / Y	Punct sfârşit	X / Y	Lungime segment (** (m)
5	450.811,585 412.919,885	6	450.817,842 412.904,608	16.509
6	450.817,842 412.904,608	7	450.849,604 412.916,427	33.89
7	450.849,604 412.916,427	8	450.953,677 412.955,154	111.045
8	450.953,677 412.955,154	9	451.012,21 412.976,934	62.454
9	451.012,21 412.976,934	10	451.012,271 412.978,727	1.794
10	451.012,271 412.978,727	11	451.016,229 412.978,593	3.96
11	451.016,229 412.978,593	12	451.016,223 412.978,428	0.165
12	451.016,223 412.978,428	13	451.020,79 412.980,127	4.873
13	451.020,79 412.980,127	14	451.020,543 412.983,459	3.341
14	451.020,543 412.983,459	1	451.021,155 412.997,868	14.422

** Lungimile segmentelor sunt determinate în planul de proiecţie Stereo 70 şi sunt rotunjite la 1 milimetru.
*** Distanţa dintre puncte este formată din segmente cumulate ce sunt mai mici decât valoarea 1 milimetru.

Document care conține date cu caracter personal, protejat de prevederile Regulamentului (UE) nr. 679/2016 și Legii 190/2018

DATE DESPRE IMOBILUL NR. 1118

Oficiul de Cadastru şi Publicitate Imobiliară VALCEA
Biroul de Cadastru şi Publicitate Imobiliară Ramnicu Valcea

A. Partea I. Descrierea imobilului

TEREN Necunoscut

Adresa: Loc. Jiblea Noua, Str Anton Pann, Nr. 330, Jud. Valcea

Nr. Crt	Nr cadastral Nr. topografic	Suprafaţa* (mp)	Observaţii / Referinţe
A1		810	Sector cadastral:65 Teren neimprejmuit;

B. Partea II. Proprietari şi acte

Inscrieri privitoare la dreptul de proprietate şi alte drepturi reale		Referinţe
/		
Act Administrativ nr. 1084/50635, din 23/11/2001 emis de CJSDPAT VALCEA (titlu de proprietate);		
B1	Intabulare, drept de PROPRIETATE, dobandit prin Lege, cota actuala 1/1	A1
	1) **GUTOIU GHEORGHE** 2) **GUTOIU ELENA**	

C. Partea III. SARCINI .

Inscrieri privind dezmembramintele dreptului de proprietate, drepturi reale de garanţie şi sarcini	Referinţe
NU SUNT	

Document care conține date cu caracter personal, protejat de prevederile Regulamentului (UE) nr. 679/2016 și Legii 190/2018

Anexa Nr. 1 La Partea I

Teren

Nr cadastral	Suprafaţa (mp)*	Observaţii / Referinţe
	810	

* Suprafaţa este determinată in planul de proiecţie Stereo 70.

DETALII LINIARE IMOBIL

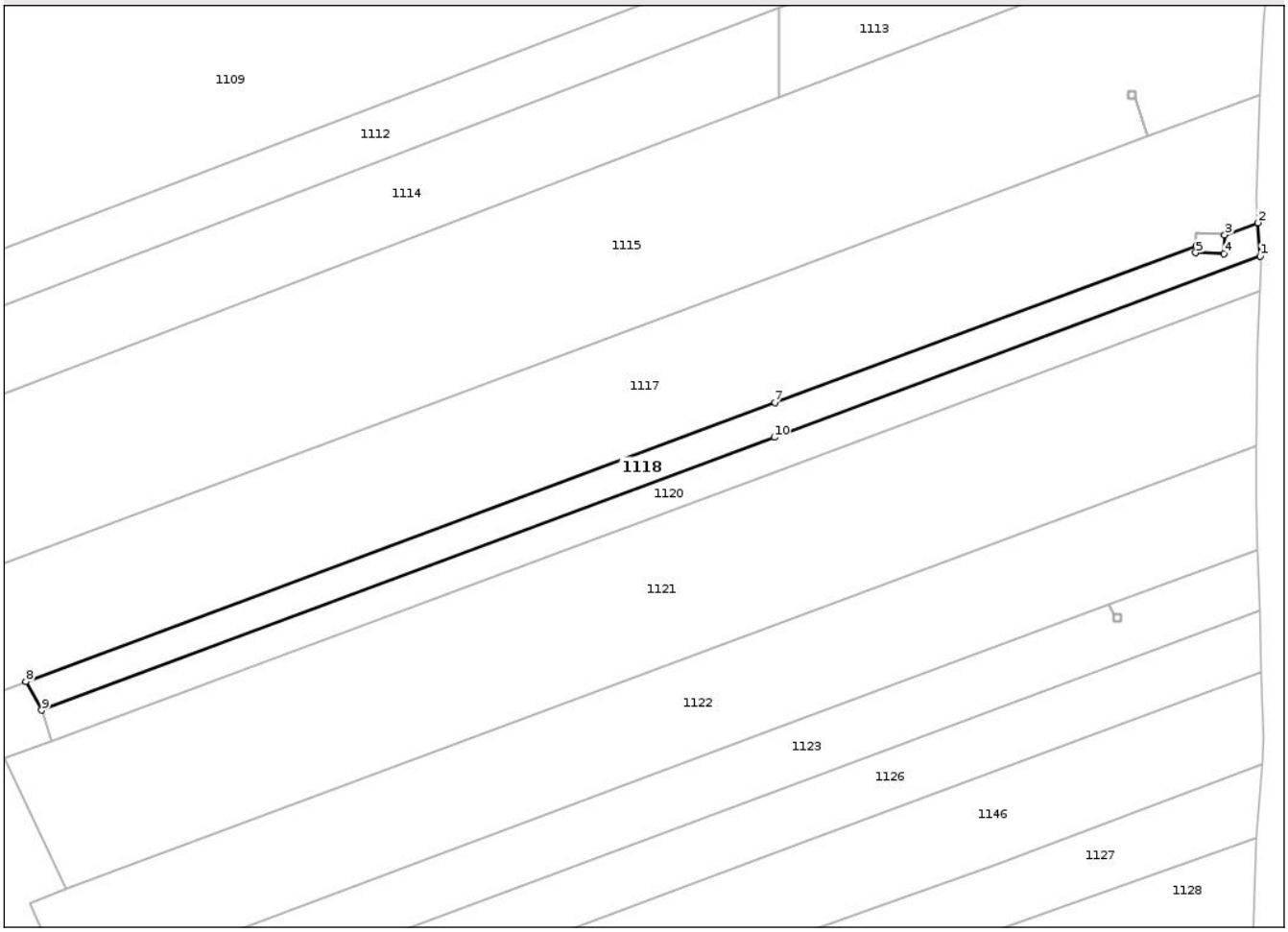

Date referitoare la teren

Crt	Categorie folosință	Intra vilan	Suprafaţa (mp)	Tarla	Parcelă	Nr. topo	Observaţii / Referinţe
1	arabil	DA	316	71	2470/15	-	
2	arabil	NU	494	71	2470/15	-	

Lungime Segmente
1) Valorile lungimilor segmentelor sunt obţinute din proiecţie în plan.

Punct început	X / Y	Punct sfârşit	X / Y	Lungime segment (** (m)
1	451.021,136 412.975,454	2	451.020,79 412.980,127	4.685
2	451.020,79 412.980,127	3	451.016,223 412.978,428	4.873
3	451.016,223 412.978,428	4	451.016,135 412.975,817	2.612
4	451.016,135 412.975,817	5	451.012,177 412.975,951	3.96

Document care conține date cu caracter personal, protejat de prevederile Regulamentului (UE) nr. 679/2016 și Legii 190/2018

Punct început	X / Y	Punct sfârşit	X / Y	Lungime segment (** (m)
5	451.012,177 412.975,951	6	451.012,21 412.976,934	0.984
6	451.012,21 412.976,934	7	450.953,677 412.955,154	62.454
7	450.953,677 412.955,154	8	450.849,604 412.916,427	111.045
8	450.849,604 412.916,427	9	450.851,789 412.912,438	4.548
9	450.851,789 412.912,438	10	450.953,619 412.950,33	108.652
10	450.953,619 412.950,33	1	451.021,136 412.975,454	72.04

** Lungimile segmentelor sunt determinate în planul de proiecţie Stereo 70 şi sunt rotunjite la 1 milimetru.
*** Distanţa dintre puncte este formată din segmente cumulate ce sunt mai mici decât valoarea 1 milimetru.

Document care conține date cu caracter personal, protejat de prevederile Regulamentului (UE) nr. 679/2016 și Legii 190/2018

DATE DESPRE IMOBILUL NR. 1119

Oficiul de Cadastru şi Publicitate Imobiliară VALCEA
Biroul de Cadastru şi Publicitate Imobiliară Ramnicu Valcea

A. Partea I. Descrierea imobilului

TEREN Intravilan

Adresa: Loc. Jiblea Noua, Jud. Valcea

Nr. Crt	Nr cadastral Nr. topografic	Suprafaţa* (mp)	Observaţii / Referinţe
A1		11	Sector cadastral:65 Teren neimprejmuit;

Construcţii

Crt	Nr cadastral Nr. topografic	Adresa	Observaţii / Referinţe
A1.1		Loc. Jiblea Noua, Jud. Valcea	Nr. niveluri:1; S. construita la sol:11 mp; S. construita desfasurata:11 mp; STALP DE INALTA TENSIUNE

B. Partea II. Proprietari şi acte

Inscrieri privitoare la dreptul de proprietate şi alte drepturi reale		Referinţe
/		
Act Normativ nr. 1705, din 29/11/2006 emis de GUVERNUL ROMANIEI (lege);		
B1	Intabulare, drept de PROPRIETATE, dobandit prin Lege, cota actuala 1/1	A1, A1.1
	1) **STATUL ROMAN**, CIF:13633330	
Act Normativ nr. 123, din 10/07/2012 emis de PARLAMENTUL ROMANIEI (lege);		
B2	Intabulare, drept de ADMINISTRARE, dobandit prin Lege, cota actuala 1/1	A1.1
	1) **CNTEE TRANSELECTRICA SA**, CIF:13328043	

C. Partea III. SARCINI .

Inscrieri privind dezmembramintele dreptului de proprietate, drepturi reale de garanţie şi sarcini	Referinţe
NU SUNT	

Document care conține date cu caracter personal, protejat de prevederile Regulamentului (UE) nr. 679/2016 și Legii 190/2018

Anexa Nr. 1 La Partea I

Teren

Nr cadastral	Suprafaţa (mp)*	Observaţii / Referinţe
	11	

* Suprafaţa este determinată in planul de proiecţie Stereo 70.

DETALII LINIARE IMOBIL



Date referitoare la teren

Crt	Categorie folosință	Intra vilan	Suprafaţa (mp)	Tarla	Parcelă	Nr. topo	Observaţii / Referinţe
1	curti constructii	DA	11	-	-	-	

Date referitoare la construcţii

Crt	Număr	Destinaţie construcţie	Supraf. (mp)	Situaţie juridică	Observaţii / Referinţe
A1.1		constructii industriale si edilitare	11	Cu acte	Nr. niveluri:1; S. construita la sol:11 mp; S. construita desfasurata:11 mp; STALP DE INALTA TENSIUNE

Lungime Segmente
1) Valorile lungimilor segmentelor sunt obţinute din proiecţie în plan.

Punct început	X / Y	Punct sfârşit	X / Y	Lungime segment (** (m)
1	451.016,135 412.975,817	2	451.016,223 412.978,428	2.612
2	451.016,223 412.978,428	3	451.016,229 412.978,593	0.165
3	451.016,229 412.978,593	4	451.012,271 412.978,727	3.96

Document care conține date cu caracter personal, protejat de prevederile Regulamentului (UE) nr. 679/2016 și Legii 190/2018

Punct început	X / Y	Punct sfârşit	X / Y	Lungime segment (** (m)
4	451.012,271 412.978,727	5	451.012,21 412.976,934	1.794
5	451.012,21 412.976,934	6	451.012,177 412.975,951	0.984
6	451.012,177 412.975,951	1	451.016,135 412.975,817	3.96

** Lungimile segmentelor sunt determinate în planul de proiecţie Stereo 70 şi sunt rotunjite la 1 milimetru.
*** Distanţa dintre puncte este formată din segmente cumulate ce sunt mai mici decât valoarea 1 milimetru.

DATE DESPRE IMOBILUL NR. 1120

Oficiul de Cadastru şi Publicitate Imobiliară VALCEA
Biroul de Cadastru şi Publicitate Imobiliară Ramnicu Valcea

A. Partea I. Descrierea imobilului

TEREN Necunoscut

Adresa: Loc. Jiblea Noua, Jud. Valcea, PUNCTUL "BALTA"

Nr. Crt	Nr cadastral Nr. topografic	Suprafaţa* (mp)	Observaţii / Referinţe
A1		810	Sector cadastral:65 Teren neimprejmuit;

B. Partea II. Proprietari şi acte

Inscrieri privitoare la dreptul de proprietate şi alte drepturi reale		Referinţe
/		
Act Administrativ nr. 1607, din 10/03/2004 emis de CJSDPAT VALCEA (titlu de proprietate);		
B1	Intabulare, drept de PROPRIETATE, dobandit prin Lege, cota actuala 1/1	A1
	1) **BRANEANU E NICOLAE**	

C. Partea III. SARCINI .

Inscrieri privind dezmembramintele dreptului de proprietate, drepturi reale de garanţie şi sarcini	Referinţe
NU SUNT	

Document care conține date cu caracter personal, protejat de prevederile Regulamentului (UE) nr. 679/2016 și Legii 190/2018

Anexa Nr. 1 La Partea I

Teren

Nr cadastral	Suprafaţa (mp)*	Observaţii / Referinţe
	810	

* Suprafaţa este determinată in planul de proiecţie Stereo 70.

DETALII LINIARE IMOBIL

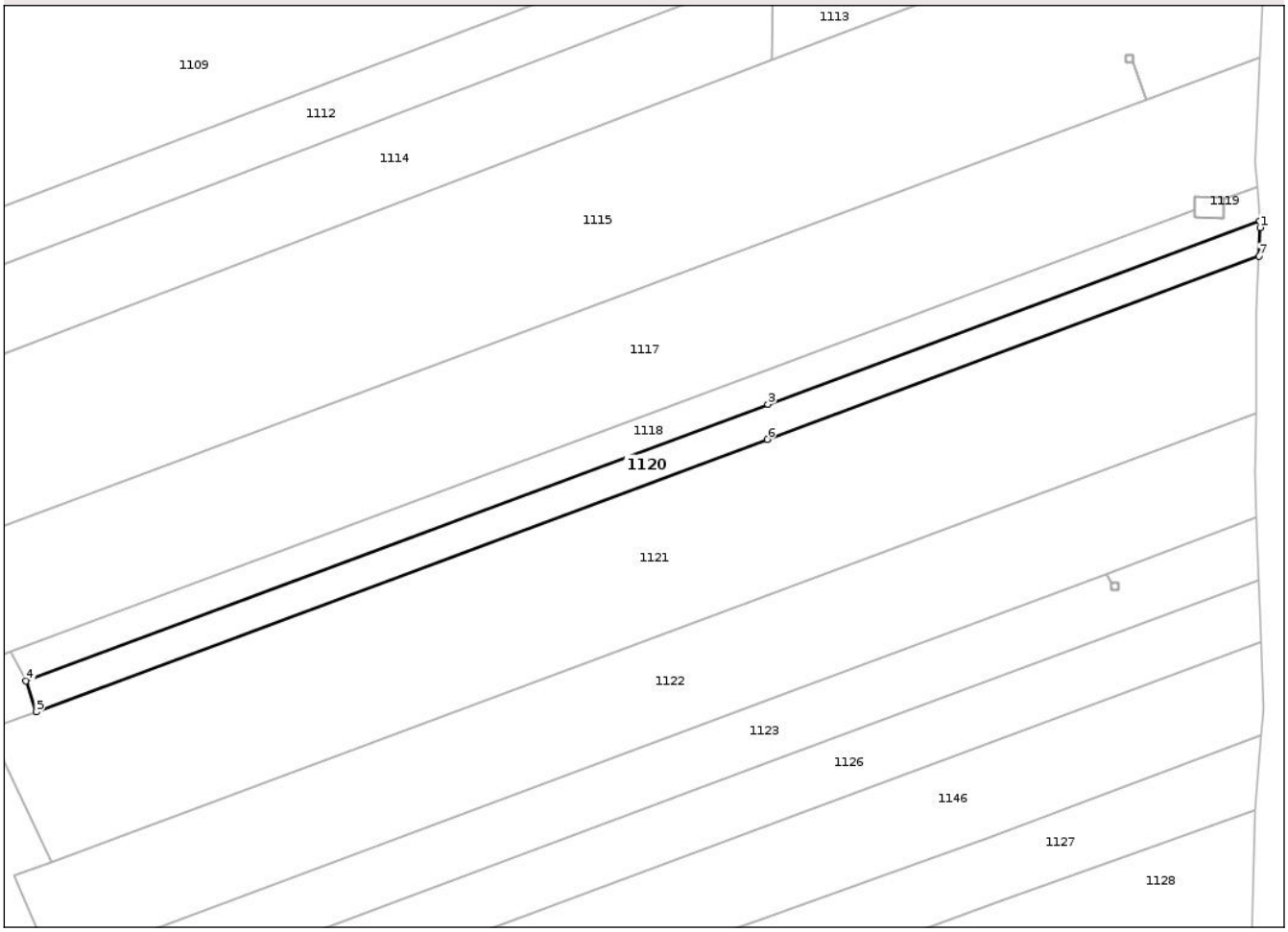

Date referitoare la teren

Crt	Categorie folosință	Intra vilan	Suprafaţa (mp)	Tarla	Parcelă	Nr. topo	Observaţii / Referinţe
1	arabil	DA	324	71	2470/16	-	
2	arabil	NU	486	71	2470/16	-	

Lungime Segmente
1) Valorile lungimilor segmentelor sunt obţinute din proiecţie în plan.

Punct început	X / Y	Punct sfârşit	X / Y	Lungime segment (** (m)
1	451.021,203 412.974,558	2	451.021,136 412.975,454	0.899
2	451.021,136 412.975,454	3	450.953,619 412.950,33	72.04
3	450.953,619 412.950,33	4	450.851,789 412.912,438	108.652
4	450.851,789 412.912,438	5	450.853,18 412.908,155	4.504

Document care conține date cu caracter personal, protejat de prevederile Regulamentului (UE) nr. 679/2016 și Legii 190/2018

Punct început	X / Y	Punct sfârşit	X / Y	Lungime segment (** (m)
5	450.853,18 412.908,155	6	450.953,561 412.945,507	107.105
6	450.953,561 412.945,507	7	451.021,03 412.970,613	71.989
7	451.021,03 412.970,613	1	451.021,203 412.974,558	3.949

** Lungimile segmentelor sunt determinate în planul de proiecţie Stereo 70 şi sunt rotunjite la 1 milimetru.
*** Distanţa dintre puncte este formată din segmente cumulate ce sunt mai mici decât valoarea 1 milimetru.

Document care conține date cu caracter personal, protejat de prevederile Regulamentului (UE) nr. 679/2016 și Legii 190/2018

DATE DESPRE IMOBILUL NR. 1121

Oficiul de Cadastru şi Publicitate Imobiliară VALCEA
Biroul de Cadastru şi Publicitate Imobiliară Ramnicu Valcea

A. Partea I. Descrierea imobilului

TEREN Necunoscut

Adresa: Loc. Jiblea Noua, Str Anton Pann, Nr. 332, Jud. Valcea

Nr. Crt	Nr cadastral Nr. topografic	Suprafaţa* (mp)	Observaţii / Referinţe
A1		3.622	Sector cadastral:65 Teren neimprejmuit;

B. Partea II. Proprietari şi acte

Inscrieri privitoare la dreptul de proprietate şi alte drepturi reale		Referinţe
/		
Act Administrativ nr. 442/28791, din 18/07/1996 emis de CJSDPAT VALCEA (titlu de proprietate);		
B1	Intabulare, drept de PROPRIETATE, dobandit prin Lege, cota actuala 1/1	A1
	1) **MANTA N ION** DEFUNCT:Da	

C. Partea III. SARCINI .

Inscrieri privind dezmembramintele dreptului de proprietate, drepturi reale de garanţie şi sarcini	Referinţe
NU SUNT	

Document care conține date cu caracter personal, protejat de prevederile Regulamentului (UE) nr. 679/2016 și Legii 190/2018

Anexa Nr. 1 La Partea I

Teren

Nr cadastral	Suprafaţa (mp)*	Observaţii / Referinţe
	3.622	

* Suprafaţa este determinată in planul de proiecţie Stereo 70.

DETALII LINIARE IMOBIL

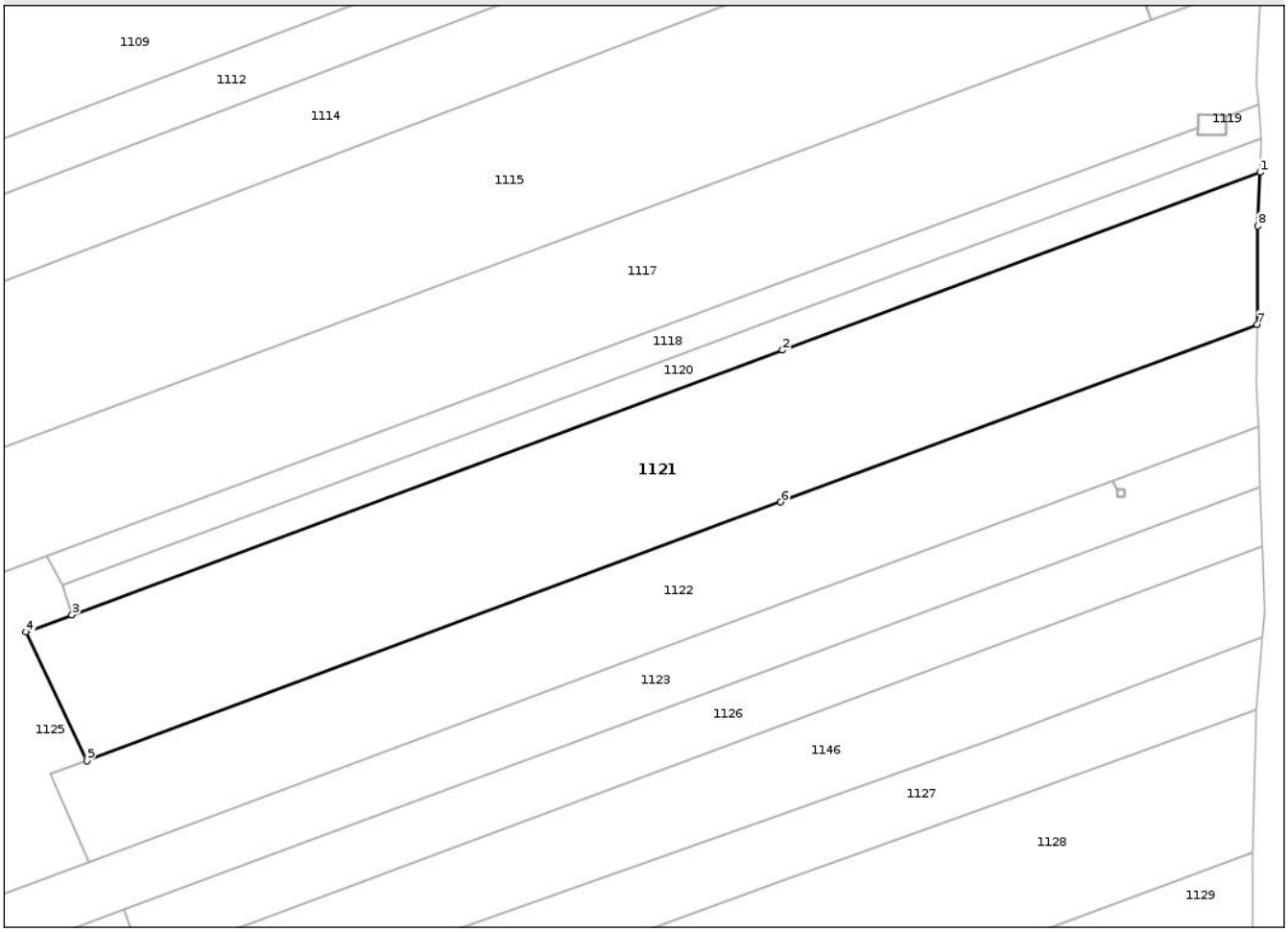

Date referitoare la teren

Crt	Categorie folosință	Intra vilan	Suprafaţa (mp)	Tarla	Parcelă	Nr. topo	Observaţii / Referinţe
1	arabil	DA	1.436	71	2470/17	-	
2	arabil	NU	2.186	71	2470/7	-	

Lungime Segmente
1) Valorile lungimilor segmentelor sunt obţinute din proiecţie în plan.

Punct început	X / Y	Punct sfârşit	X / Y	Lungime segment (** (m)
1	451.021,03 412.970,613	2	450.953,561 412.945,507	71.989
2	450.953,561 412.945,507	3	450.853,18 412.908,155	107.105
3	450.853,18 412.908,155	4	450.846,677 412.905,735	6.939
4	450.846,677 412.905,735	5	450.855,268 412.887,592	20.074

Document care conține date cu caracter personal, protejat de prevederile Regulamentului (UE) nr. 679/2016 și Legii 190/2018

Punct început	X / Y	Punct sfârşit	X / Y	Lungime segment (** (m)
5	450.855,268 412.887,592	6	450.953,302 412.924,071	104.601
6	450.953,302 412.924,071	7	451.020,589 412.949,109	71.795
7	451.020,589 412.949,109	8	451.020,696 412.963,027	13.918
8	451.020,696 412.963,027	1	451.021,03 412.970,613	7.594

** Lungimile segmentelor sunt determinate în planul de proiecţie Stereo 70 şi sunt rotunjite la 1 milimetru.
*** Distanţa dintre puncte este formată din segmente cumulate ce sunt mai mici decât valoarea 1 milimetru.

Document care conține date cu caracter personal, protejat de prevederile Regulamentului (UE) nr. 679/2016 și Legii 190/2018

DATE DESPRE IMOBILUL NR. 1122

Oficiul de Cadastru şi Publicitate Imobiliară VALCEA
Biroul de Cadastru şi Publicitate Imobiliară Ramnicu Valcea

A. Partea I. Descrierea imobilului

Nr. CF vechi:486
Nr. cadastral vechi:452

TEREN Necunoscut

Adresa: Loc. Jiblea Noua, Str Anton Pann, Nr. 334, Jud. Valcea

Nr. Crt	Nr cadastral Nr. topografic	Suprafaţa* (mp)	Observaţii / Referinţe
A1		2.415	Sector cadastral:65 Teren neimprejmuit;

B. Partea II. Proprietari şi acte

Inscrieri privitoare la dreptul de proprietate şi alte drepturi reale		Referinţe
/		
Act Notarial nr. 1909, din 27/08/2001 emis de BNP POP VASILE (contract de vanzare-cumparare);		
B1	Intabulare, drept de PROPRIETATE, dobandit prin Conventie, cota actuala 1/1	A1
	1) **MUTICA VASILE**	

C. Partea III. SARCINI .

Inscrieri privind dezmembramintele dreptului de proprietate, drepturi reale de garanţie şi sarcini	Referinţe
NU SUNT	

Document care conține date cu caracter personal, protejat de prevederile Regulamentului (UE) nr. 679/2016 și Legii 190/2018

Anexa Nr. 1 La Partea I

Teren

Nr cadastral	Suprafaţa (mp)*	Observaţii / Referinţe
	2.415	

* Suprafaţa este determinată in planul de proiecţie Stereo 70.

DETALII LINIARE IMOBIL

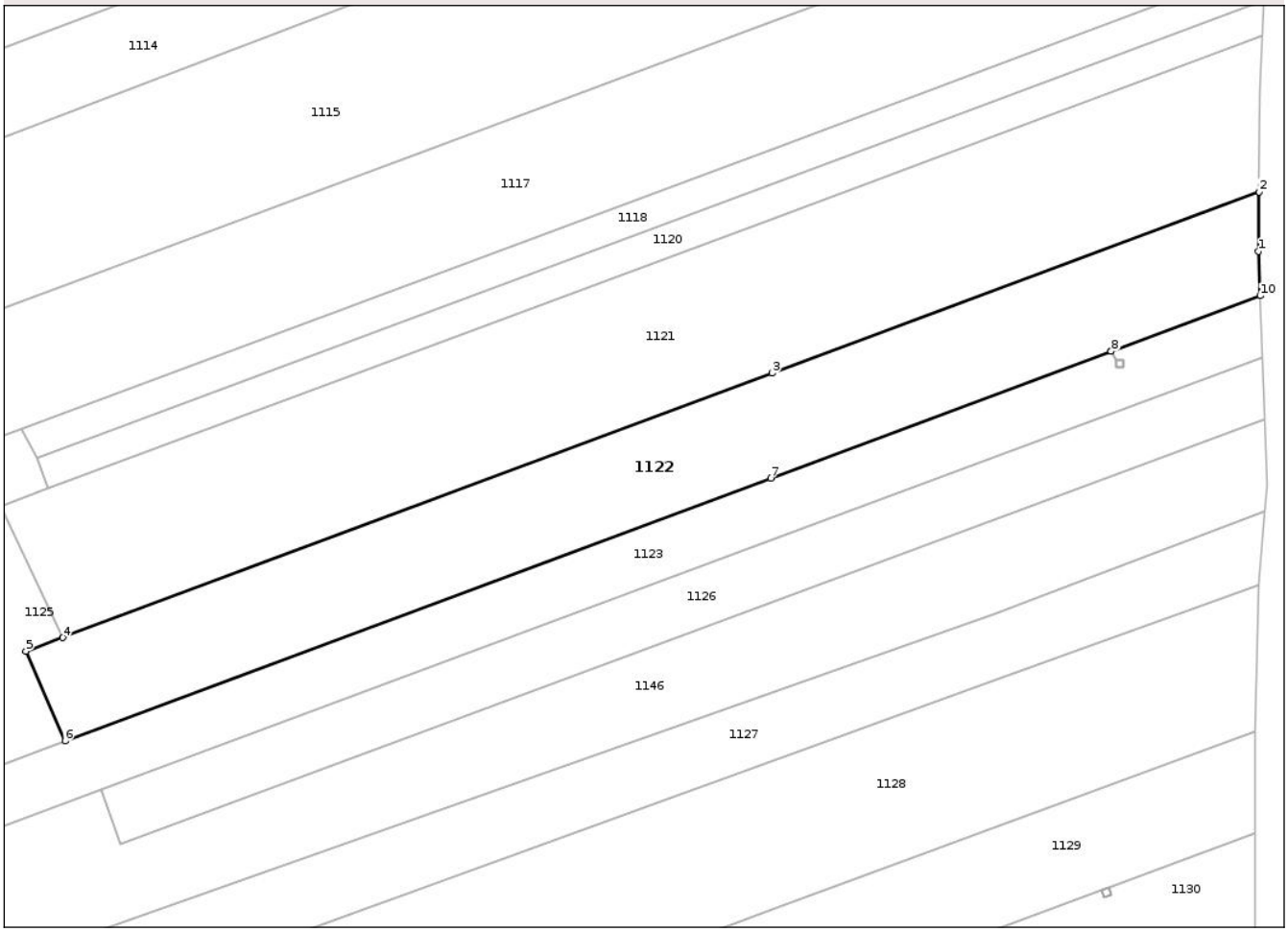

Date referitoare la teren

Crt	Categorie folosință	Intra vilan	Suprafaţa (mp)	Tarla	Parcelă	Nr. topo	Observaţii / Referinţe
1	arabil	DA	971	71	2470/18	-	
2	arabil	NU	1.444	71	2470/18	-	

Lungime Segmente
1) Valorile lungimilor segmentelor sunt obţinute din proiecţie în plan.

Punct început	X / Y	Punct sfârşit	X / Y	Lungime segment (** (m)
1	451.020,526 412.940,917	2	451.020,589 412.949,109	8.193
2	451.020,589 412.949,109	3	450.953,302 412.924,071	71.795
3	450.953,302 412.924,071	4	450.855,268 412.887,592	104.601
4	450.855,268 412.887,592	5	450.850,213 412.885,71	5.394

Document care conține date cu caracter personal, protejat de prevederile Regulamentului (UE) nr. 679/2016 și Legii 190/2018

Punct început	X / Y	Punct sfârşit	X / Y	Lungime segment (** (m)
5	450.850,213 412.885,71	6	450.855,61 412.873,315	13.52
6	450.855,61 412.873,315	7	450.953,127 412.909,602	104.05
7	450.953,127 412.909,602	8	451.000,139 412.927,095	50.161
8	451.000,139 412.927,095	9	451.000,148 412.927,099	0.01
9	451.000,148 412.927,099	10	451.020,742 412.934,762	21.974
10	451.020,742 412.934,762	1	451.020,526 412.940,917	6.159

** Lungimile segmentelor sunt determinate în planul de proiecţie Stereo 70 şi sunt rotunjite la 1 milimetru.
*** Distanţa dintre puncte este formată din segmente cumulate ce sunt mai mici decât valoarea 1 milimetru.

Document care conține date cu caracter personal, protejat de prevederile Regulamentului (UE) nr. 679/2016 și Legii 190/2018

DATE DESPRE IMOBILUL NR. 1123

Oficiul de Cadastru şi Publicitate Imobiliară VALCEA
Biroul de Cadastru şi Publicitate Imobiliară Ramnicu Valcea

A. Partea I. Descrierea imobilului

TEREN Necunoscut Nr. cadastral vechi:997

Adresa: Loc. Jiblea Noua, Jud. Valcea, PUNCTUL ""BALTA"

Nr. Crt	Nr cadastral Nr. topografic	Suprafaţa* (mp)	Observaţii / Referinţe
A1		1.692	Sector cadastral:65 Teren neimprejmuit;

B. Partea II. Proprietari şi acte

Inscrieri privitoare la dreptul de proprietate şi alte drepturi reale		Referinţe
/		
Act Notarial nr. 1016, din 10/09/2004 emis de BNP ALECSOIU CONSTANTIN (contract de vanzare-cumparare);		
B1	Intabulare, drept de PROPRIETATE, dobandit prin Conventie, cota actuala 1/1	A1
	1) **CIUCA DOINA** 2) **CIUCA ION**	

C. Partea III. SARCINI .

Inscrieri privind dezmembramintele dreptului de proprietate, drepturi reale de garanţie şi sarcini	Referinţe
NU SUNT	

Document care conține date cu caracter personal, protejat de prevederile Regulamentului (UE) nr. 679/2016 și Legii 190/2018

Anexa Nr. 1 La Partea I

Teren

Nr cadastral	Suprafaţa (mp)*	Observaţii / Referinţe
	1.692	

* Suprafaţa este determinată in planul de proiecţie Stereo 70.

DETALII LINIARE IMOBIL

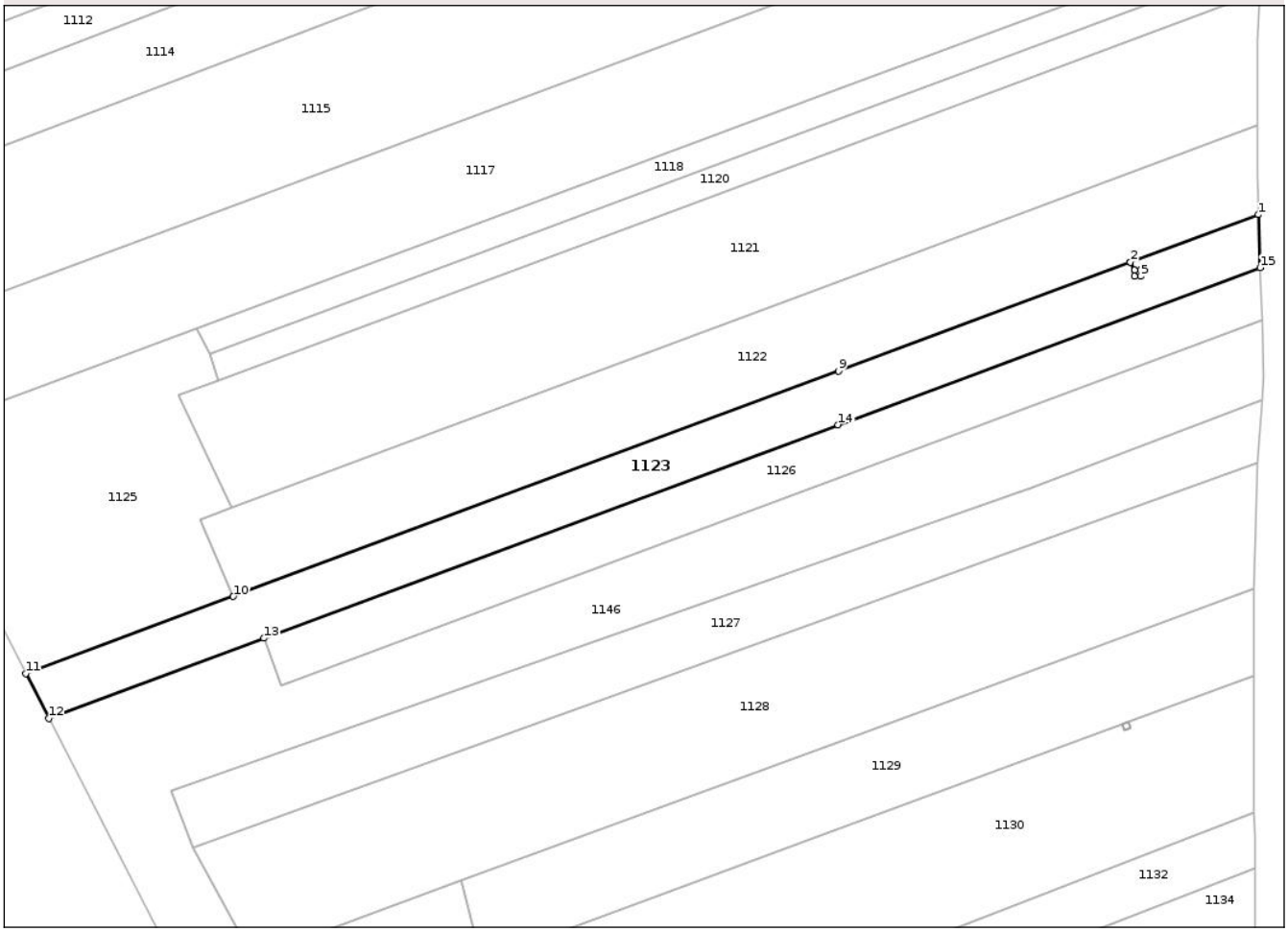

Date referitoare la teren

Crt	Categorie folosință	Intra vilan	Suprafaţa (mp)	Tarla	Parcelă	Nr. topo	Observaţii / Referinţe
1	arabil	DA	584	71	2470/19	-	
2	arabil	NU	1.108	71	2470/19	-	

Lungime Segmente
1) Valorile lungimilor segmentelor sunt obţinute din proiecţie în plan.

Punct început	X / Y	Punct sfârşit	X / Y	Lungime segment (** (m)
1	451.020,742 412.934,762	2	451.000,148 412.927,099	21.974
2	451.000,148 412.927,099	3	451.000,824 412.925,865	1.407
3	451.000,824 412.925,865	4	451.001,814 412.925,865	0.99
4	451.001,814 412.925,865	5	451.001,814 412.924,865	1.0

Document care conține date cu caracter personal, protejat de prevederile Regulamentului (UE) nr. 679/2016 și Legii 190/2018

Punct început	X / Y	Punct sfârşit	X / Y	Lungime segment (** (m)
5	451.001,814 412.924,865	6	451.000,814 412.924,865	1.0
6	451.000,814 412.924,865	7	451.000,814 412.925,865	1.0
7	451.000,814 412.925,865	8	451.000,139 412.927,095	1.403
8	451.000,139 412.927,095	9	450.953,127 412.909,602	50.161
9	450.953,127 412.909,602	10	450.855,61 412.873,315	104.05
10	450.855,61 412.873,315	11	450.822,181 412.860,943	35.645
11	450.822,181 412.860,943	12	450.825,912 412.853,728	8.123
12	450.825,912 412.853,728	13	450.860,542 412.866,593	36.942
13	450.860,542 412.866,593	14	450.953,022 412.900,95	98.657
14	450.953,022 412.900,95	15	451.021,042 412.926,22	72.561
15	451.021,042 412.926,22	1	451.020,742 412.934,762	8.548

** Lungimile segmentelor sunt determinate în planul de proiecţie Stereo 70 şi sunt rotunjite la 1 milimetru.
*** Distanţa dintre puncte este formată din segmente cumulate ce sunt mai mici decât valoarea 1 milimetru.

Document care conține date cu caracter personal, protejat de prevederile Regulamentului (UE) nr. 679/2016 și Legii 190/2018

DATE DESPRE IMOBILUL NR. 1124

Oficiul de Cadastru şi Publicitate Imobiliară VALCEA
Biroul de Cadastru şi Publicitate Imobiliară Ramnicu Valcea

A. Partea I. Descrierea imobilului

TEREN Intravilan

Adresa: Loc. Jiblea Noua, Jud. Valcea

Nr. Crt	Nr cadastral Nr. topografic	Suprafaţa* (mp)	Observaţii / Referinţe
A1		1	Sector cadastral:65 Teren neimprejmuit;

Construcţii

Crt	Nr cadastral Nr. topografic	Adresa	Observaţii / Referinţe
A1.1		Loc. Jiblea Noua, Jud. Valcea	Nr. niveluri:1; S. construita la sol:1 mp; S. construita desfasurata:1 mp; STALP MEDIE

B. Partea II. Proprietari şi acte

Inscrieri privitoare la dreptul de proprietate şi alte drepturi reale		Referinţe
/		
Act Normativ nr. 1705, din 29/11/2006 emis de GUVERNUL ROMANIEI (lege);		
B1	Intabulare, drept de PROPRIETATE, dobandit prin Lege, cota actuala 1/1	A1, A1.1
	1) **STATUL ROMAN**, CIF:13633330	
Act Normativ nr. 123, din 10/07/2012 emis de PARLAMENTUL ROMANIEI (lege);		
B2	Intabulare, drept de ADMINISTRARE, dobandit prin Lege, cota actuala 1/1	A1.1
	1) **CNTEE TRANSELECTRICA SA**, CIF:13328043	

C. Partea III. SARCINI .

Inscrieri privind dezmembramintele dreptului de proprietate, drepturi reale de garanţie şi sarcini	Referinţe
NU SUNT	

Document care conține date cu caracter personal, protejat de prevederile Regulamentului (UE) nr. 679/2016 și Legii 190/2018

Anexa Nr. 1 La Partea I

Teren

Nr cadastral	Suprafaţa (mp)*	Observaţii / Referinţe
	1	

* Suprafaţa este determinată in planul de proiecţie Stereo 70.

DETALII LINIARE IMOBIL

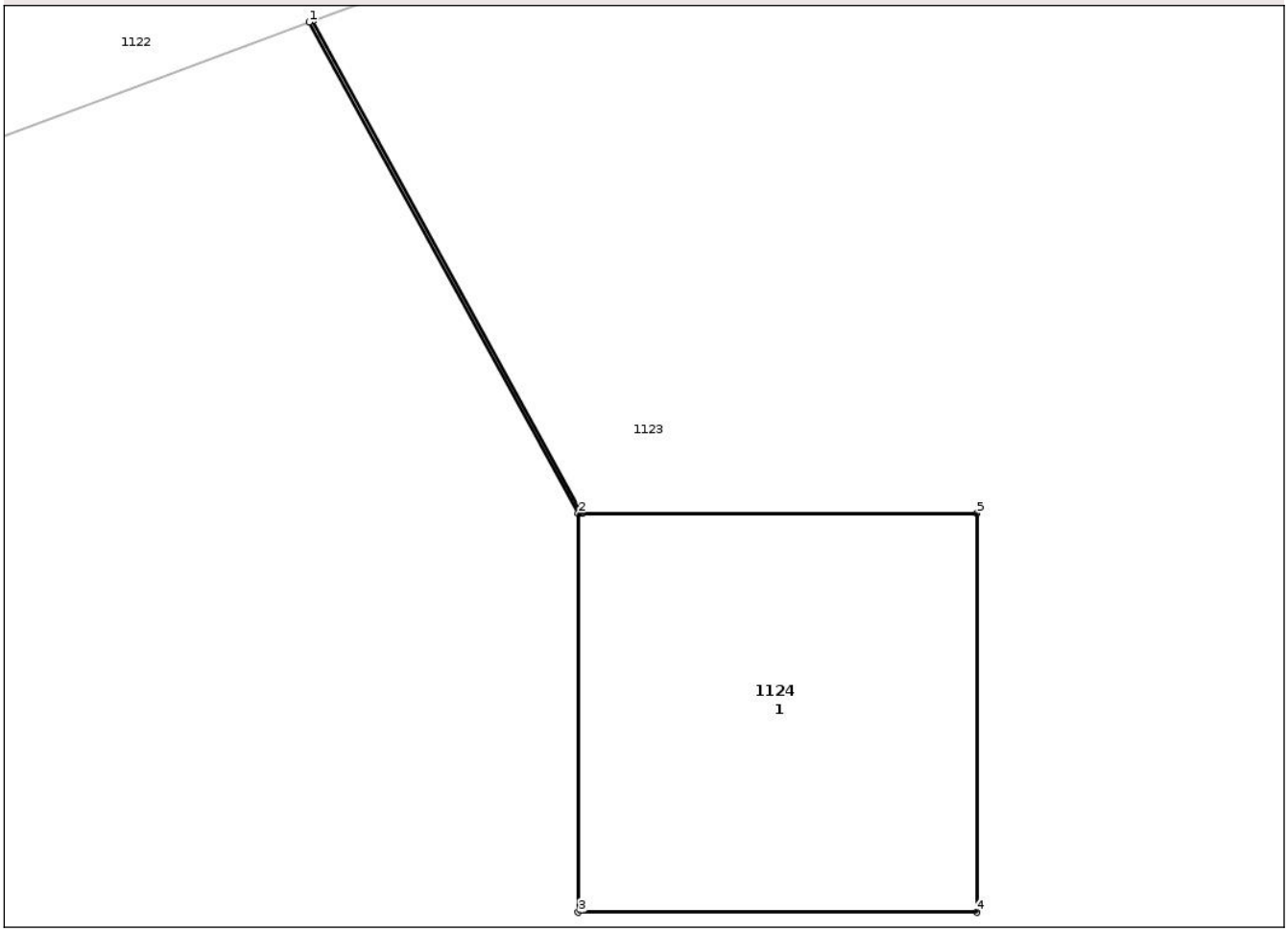

Date referitoare la teren

Crt	Categorie folosință	Intra vilan	Suprafaţa (mp)	Tarla	Parcelă	Nr. topo	Observaţii / Referinţe
1	curti constructii	DA	1	-	-	-	

Date referitoare la construcţii

Crt	Număr	Destinaţie construcţie	Supraf. (mp)	Situaţie juridică	Observaţii / Referinţe
A1.1		constructii industriale si edilitare	1	Cu acte	Nr. niveluri:1; S. construita la sol:1 mp; S. construita desfasurata:1 mp; STALP MEDIE

Lungime Segmente
1) Valorile lungimilor segmentelor sunt obţinute din proiecţie în plan.

Punct început	X / Y	Punct sfârşit	X / Y	Lungime segment (** (m)
1	451.000,139 412.927,095	2	451.000,814 412.925,865	1.403
2	451.000,814 412.925,865	3	451.000,814 412.924,865	1.0
3	451.000,814 412.924,865	4	451.001,814 412.924,865	1.0

Document care conține date cu caracter personal, protejat de prevederile Regulamentului (UE) nr. 679/2016 și Legii 190/2018

Punct început	X / Y	Punct sfârşit	X / Y	Lungime segment (** (m)
4	451.001,814 412.924,865	5	451.001,814 412.925,865	1.0
5	451.001,814 412.925,865	6	451.000,824 412.925,865	0.99
6	451.000,824 412.925,865	7	451.000,148 412.927,099	1.407
7	451.000,148 412.927,099	1	451.000,139 412.927,095	0.01

** Lungimile segmentelor sunt determinate în planul de proiecţie Stereo 70 şi sunt rotunjite la 1 milimetru.
*** Distanţa dintre puncte este formată din segmente cumulate ce sunt mai mici decât valoarea 1 milimetru.

Document care conține date cu caracter personal, protejat de prevederile Regulamentului (UE) nr. 679/2016 și Legii 190/2018

DATE DESPRE IMOBILUL NR. 1125

Oficiul de Cadastru şi Publicitate Imobiliară VALCEA
Biroul de Cadastru şi Publicitate Imobiliară Ramnicu Valcea

A. Partea I. Descrierea imobilului

TEREN Extravilan

Adresa: Jud. Valcea

Nr. Crt	Nr cadastral Nr. topografic	Suprafaţa* (mp)	Observaţii / Referinţe
A1		2.064	Sector cadastral:65 Teren neimprejmuit;

B. Partea II. Proprietari şi acte

Inscrieri privitoare la dreptul de proprietate şi alte drepturi reale		Referinţe
/		
Act Administrativ nr. 16250, din 30/09/2025 emis de PRIMARIA ORASULUI CALIMANESTI (adeverinta);		
B1	Inscrierea posesiei, drept de PROPRIETATE, dobandit prin Lege, cota actuala 1/1	A1
	1) **NEIDENTIFICAT NEIDENTIFICAT**	
Act Normativ nr. 7, din 13/03/1996 emis de PARLAMENTUL ROMANIEI (lege);		
B2	Se noteaza mentiunea proprietar neidentificat.	A1

C. Partea III. SARCINI .

Inscrieri privind dezmembramintele dreptului de proprietate, drepturi reale de garanţie şi sarcini	Referinţe
NU SUNT	

Document care conține date cu caracter personal, protejat de prevederile Regulamentului (UE) nr. 679/2016 și Legii 190/2018

Anexa Nr. 1 La Partea I

Teren

Nr cadastral	Suprafaţa (mp)*	Observaţii / Referinţe
	2.064	

* Suprafaţa este determinată in planul de proiecţie Stereo 70.

DETALII LINIARE IMOBIL

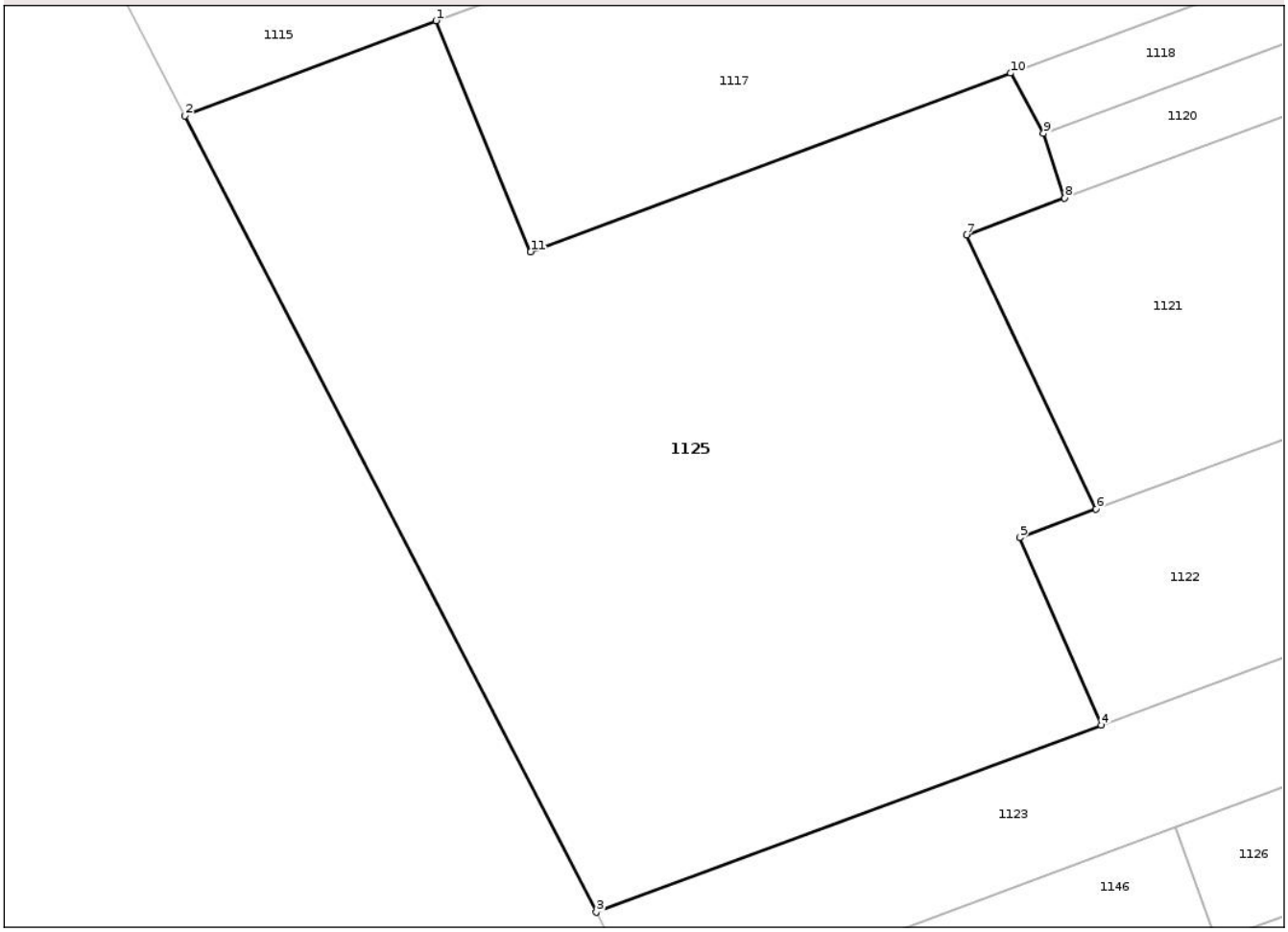

Date referitoare la teren

Crt	Categorie folosință	Intra vilan	Suprafaţa (mp)	Tarla	Parcelă	Nr. topo	Observaţii / Referinţe
1	arabil	NU	2.064	-	-	-	

Lungime Segmente
1) Valorile lungimilor segmentelor sunt obţinute din proiecţie în plan.

Punct început	X / Y	Punct sfârşit	X / Y	Lungime segment (** (m)
1	450.811,585 412.919,885	2	450.794,951 412.913,6	17.782
2	450.794,951 412.913,6	3	450.822,181 412.860,943	59.282
3	450.822,181 412.860,943	4	450.855,61 412.873,315	35.645
4	450.855,61 412.873,315	5	450.850,213 412.885,71	13.52
5	450.850,213 412.885,71	6	450.855,268 412.887,592	5.394

Document care conține date cu caracter personal, protejat de prevederile Regulamentului (UE) nr. 679/2016 și Legii 190/2018

Punct început	X / Y	Punct sfârşit	X / Y	Lungime segment (** (m)
6	450.855,268 412.887,592	7	450.846,677 412.905,735	20.074
7	450.846,677 412.905,735	8	450.853,18 412.908,155	6.939
8	450.853,18 412.908,155	9	450.851,789 412.912,438	4.504
9	450.851,789 412.912,438	10	450.849,604 412.916,427	4.548
10	450.849,604 412.916,427	11	450.817,842 412.904,608	33.89
11	450.817,842 412.904,608	1	450.811,585 412.919,885	16.509

** Lungimile segmentelor sunt determinate în planul de proiecţie Stereo 70 şi sunt rotunjite la 1 milimetru.
*** Distanţa dintre puncte este formată din segmente cumulate ce sunt mai mici decât valoarea 1 milimetru.

Document care conține date cu caracter personal, protejat de prevederile Regulamentului (UE) nr. 679/2016 și Legii 190/2018

DATE DESPRE IMOBILUL NR. 1126

Oficiul de Cadastru şi Publicitate Imobiliară VALCEA
Biroul de Cadastru şi Publicitate Imobiliară Ramnicu Valcea

A. Partea I. Descrierea imobilului

TEREN Necunoscut

Adresa: Loc. Jiblea Noua, Jud. Valcea, PUNCTUL "BALTA"

Nr. Crt	Nr cadastral Nr. topografic	Suprafaţa* (mp)	Observaţii / Referinţe
A1		1.360	Sector cadastral:65 Teren neimprejmuit;

B. Partea II. Proprietari şi acte

Inscrieri privitoare la dreptul de proprietate şi alte drepturi reale		Referinţe
/		
Act Notarial nr. 84, din 10/06/2010 emis de B.N.P. GRESOIU DUMITRU (certificat de mostenitor);		
B1	Intabulare, drept de PROPRIETATE, dobandit prin Succesiune, cota actuala 1/2	A1
	1) **UNGUREANU FLOAREA**	
B2	Intabulare, drept de PROPRIETATE, dobandit prin Succesiune, cota actuala 1/2	A1
	1) **NITA MARIA**	

C. Partea III. SARCINI .

Inscrieri privind dezmembramintele dreptului de proprietate, drepturi reale de garanţie şi sarcini	Referinţe
NU SUNT	

Document care conține date cu caracter personal, protejat de prevederile Regulamentului (UE) nr. 679/2016 și Legii 190/2018

Anexa Nr. 1 La Partea I

Teren

Nr cadastral	Suprafaţa (mp)*	Observaţii / Referinţe
	1.360	

* Suprafaţa este determinată in planul de proiecţie Stereo 70.

DETALII LINIARE IMOBIL

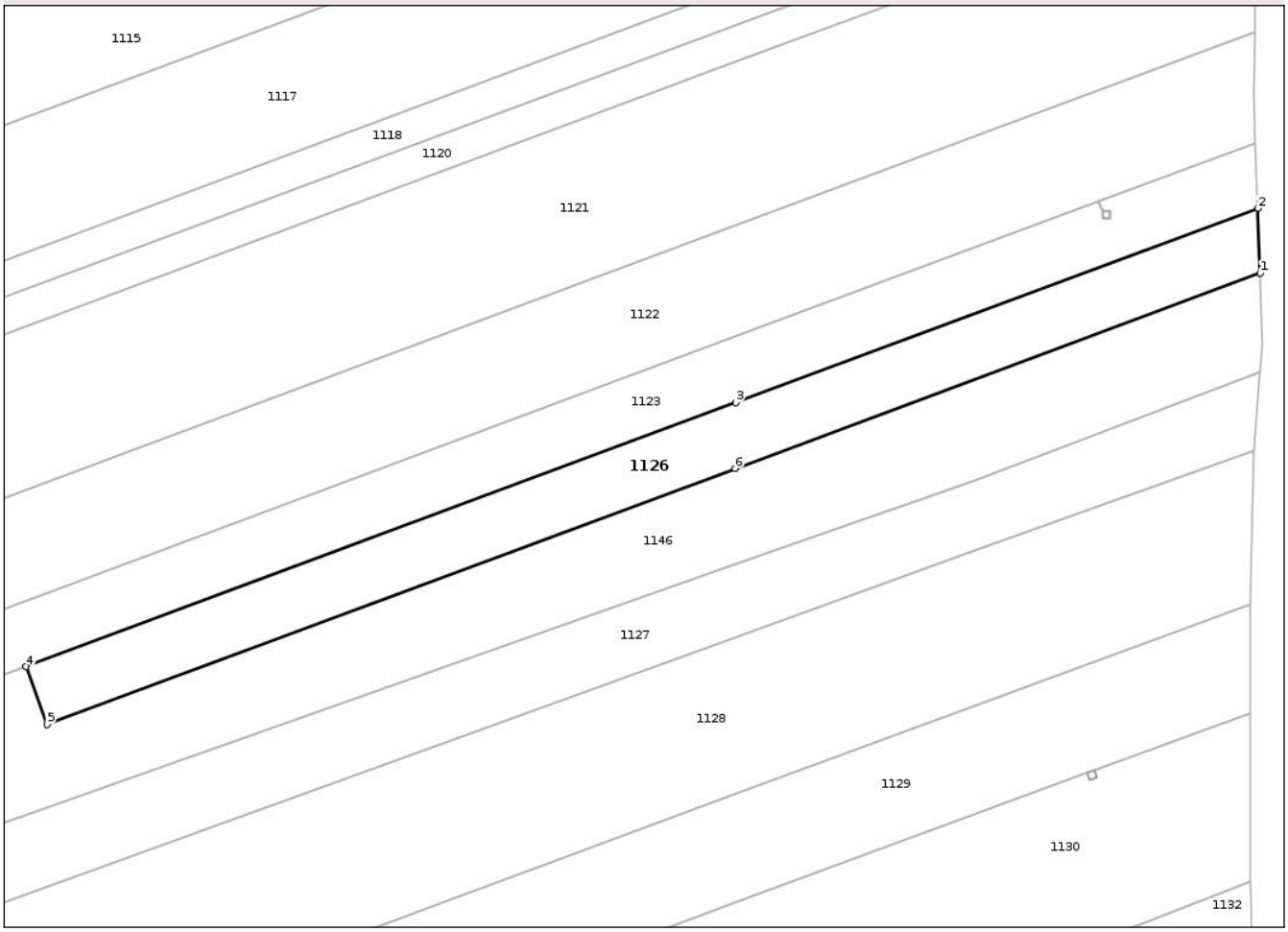

Date referitoare la teren

Crt	Categorie folosință	Intra vilan	Suprafaţa (mp)	Tarla	Parcelă	Nr. topo	Observaţii / Referinţe
1	arabil	DA	582	71	2470/20	-	
2	arabil	NU	778	71	2470/20	-	

Lungime Segmente
1) Valorile lungimilor segmentelor sunt obţinute din proiecţie în plan.

Punct început	X / Y	Punct sfârşit	X / Y	Lungime segment (** (m)
1	451.021,337 412.917,795	2	451.021,042 412.926,22	8.43
2	451.021,042 412.926,22	3	450.953,022 412.900,95	72.561
3	450.953,022 412.900,95	4	450.860,542 412.866,593	98.657
4	450.860,542 412.866,593	5	450.863,27 412.859,064	8.008

Document care conține date cu caracter personal, protejat de prevederile Regulamentului (UE) nr. 679/2016 și Legii 190/2018

Punct început	X / Y	Punct sfârşit	X / Y	Lungime segment (** (m)
5	450.863,27 412.859,064	6	450.952,919 412.892,374	95.637
6	450.952,919 412.892,374	1	451.021,337 412.917,795	72.988

** Lungimile segmentelor sunt determinate în planul de proiecţie Stereo 70 şi sunt rotunjite la 1 milimetru.
*** Distanţa dintre puncte este formată din segmente cumulate ce sunt mai mici decât valoarea 1 milimetru.

Document care conține date cu caracter personal, protejat de prevederile Regulamentului (UE) nr. 679/2016 și Legii 190/2018

DATE DESPRE IMOBILUL NR. 1127

Oficiul de Cadastru şi Publicitate Imobiliară VALCEA
Biroul de Cadastru şi Publicitate Imobiliară Ramnicu Valcea

A. Partea I. Descrierea imobilului

Nr. CF vechi:2328
Nr. cadastral vechi:2003

TEREN Necunoscut

Adresa: Loc. Jiblea Noua, Str Anton Pann, Nr. 336, Jud. Valcea

Nr. Crt	Nr cadastral Nr. topografic	Suprafaţa* (mp)	Observaţii / Referinţe
A1	36533	1.695	Sector cadastral:65 Teren neimprejmuit;

B. Partea II. Proprietari şi acte

Inscrieri privitoare la dreptul de proprietate şi alte drepturi reale		Referinţe
74245 / 19/09/2022		
Act Notarial nr. 1986, din 13/09/2022 emis de Notar Public Firan Rodica (contract de vanzare-cumparare);		
B1	Intabulare, drept de PROPRIETATE, dobandit prin Conventie, cota actuala 1/1	A1
	1) **MUTICA VASILE-BOGDAN** 2) **MUTICA RAMONA-ŞTEFANIA**, (soti)	

C. Partea III. SARCINI .

Inscrieri privind dezmembramintele dreptului de proprietate, drepturi reale de garanţie şi sarcini	Referinţe
NU SUNT	

Document care conține date cu caracter personal, protejat de prevederile Regulamentului (UE) nr. 679/2016 și Legii 190/2018

Anexa Nr. 1 La Partea I

Teren

Nr cadastral	Suprafaţa (mp)*	Observaţii / Referinţe
36533	1.695	

* Suprafaţa este determinată in planul de proiecţie Stereo 70.

DETALII LINIARE IMOBIL

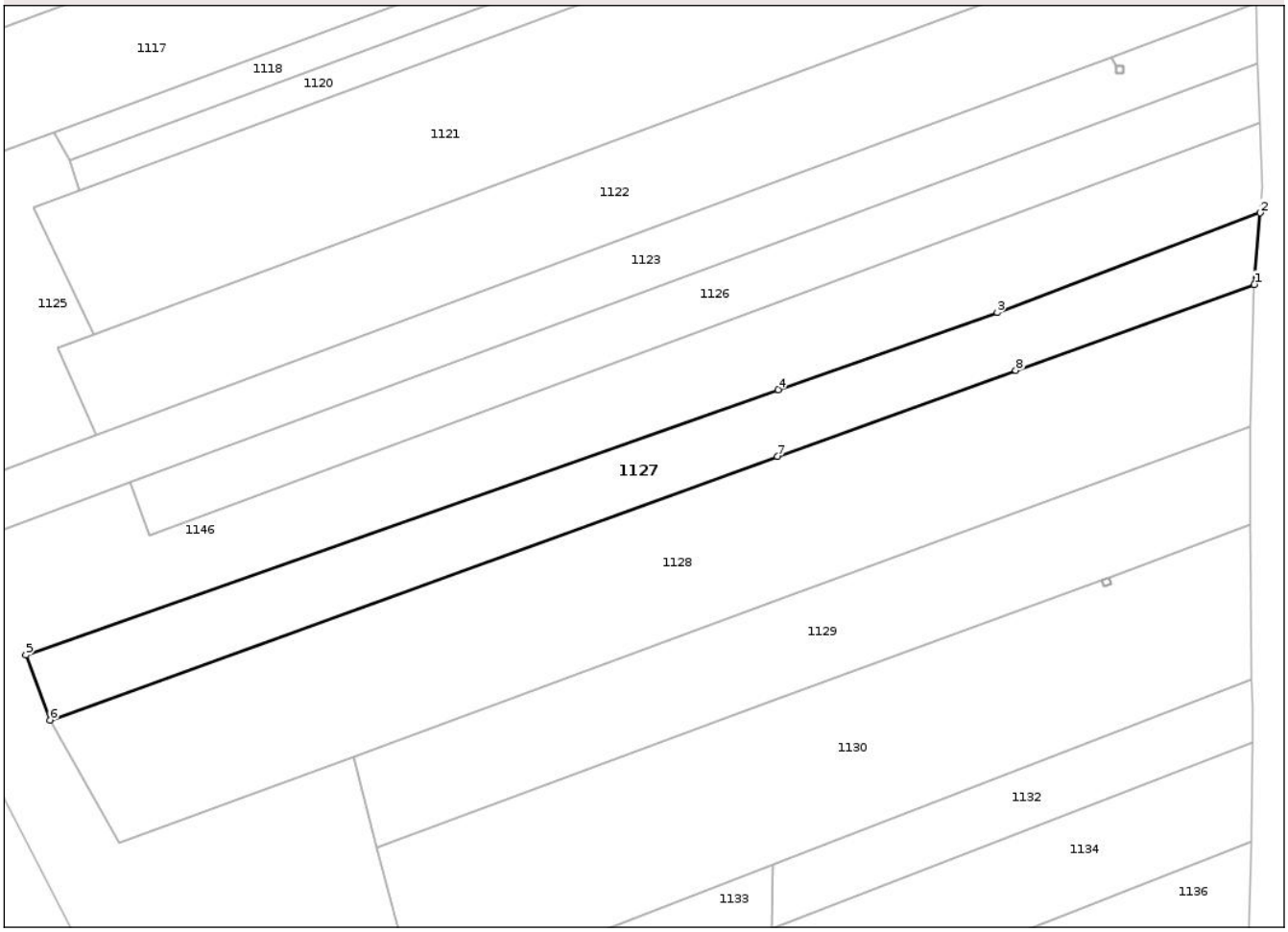

Date referitoare la teren

Crt	Categorie folosință	Intra vilan	Suprafaţa (mp)	Tarla	Parcelă	Nr. topo	Observaţii / Referinţe
1	arabil	DA	644	71	2470/21	-	
2	arabil	NU	1.051	71	2470/21	-	

Lungime Segmente
1) Valorile lungimilor segmentelor sunt obţinute din proiecţie în plan.

Punct început	X / Y	Punct sfârşit	X / Y	Lungime segment (** (m)
1	451.020,535 412.894,765	2	451.021,374 412.904,968	10.237
2	451.021,374 412.904,968	3	450.983,912 412.890,796	40.053
3	450.983,912 412.890,796	4	450.952,767 412.879,823	33.021
4	450.952,767 412.879,823	5	450.845,635 412.842,077	113.587

Document care conține date cu caracter personal, protejat de prevederile Regulamentului (UE) nr. 679/2016 și Legii 190/2018

Punct început	X / Y	Punct sfârşit	X / Y	Lungime segment (** (m)
5	450.845,635 412.842,077	6	450.849,054 412.832,823	9.865
6	450.849,054 412.832,823	7	450.952,652 412.870,306	110.171
7	450.952,652 412.870,306	8	450.986,564 412.882,575	36.063
8	450.986,564 412.882,575	1	451.020,535 412.894,765	36.092

** Lungimile segmentelor sunt determinate în planul de proiecţie Stereo 70 şi sunt rotunjite la 1 milimetru.
*** Distanţa dintre puncte este formată din segmente cumulate ce sunt mai mici decât valoarea 1 milimetru.

Document care conține date cu caracter personal, protejat de prevederile Regulamentului (UE) nr. 679/2016 și Legii 190/2018

DATE DESPRE IMOBILUL NR. 1128

Oficiul de Cadastru şi Publicitate Imobiliară VALCEA
Biroul de Cadastru şi Publicitate Imobiliară Ramnicu Valcea

A. Partea I. Descrierea imobilului

TEREN Necunoscut

Adresa: Loc. Jiblea Noua, Str Anton Pann, Nr. 338, Jud. Valcea

Nr. Crt	Nr cadastral Nr. topografic	Suprafaţa* (mp)	Observaţii / Referinţe
A1		3.420	Sector cadastral:65 Teren neimprejmuit;

B. Partea II. Proprietari şi acte

Inscrieri privitoare la dreptul de proprietate şi alte drepturi reale		Referinţe
/		
Act Administrativ nr. 1443, din 09/04/2003 emis de CJSDPAT VALCEA (titlu de proprietate);		
B1	Intabulare, drept de PROPRIETATE, dobandit prin Lege, cota actuala 1/1	A1
	1) **BARAGAN GEORGETA** 2) **BRANEANU ALEXANDRU**	

C. Partea III. SARCINI .

Inscrieri privind dezmembramintele dreptului de proprietate, drepturi reale de garanţie şi sarcini	Referinţe
NU SUNT	

Document care conține date cu caracter personal, protejat de prevederile Regulamentului (UE) nr. 679/2016 și Legii 190/2018

Anexa Nr. 1 La Partea I

Teren

Nr cadastral	Suprafaţa (mp)*	Observaţii / Referinţe
	3.420	

* Suprafaţa este determinată in planul de proiecţie Stereo 70.

DETALII LINIARE IMOBIL

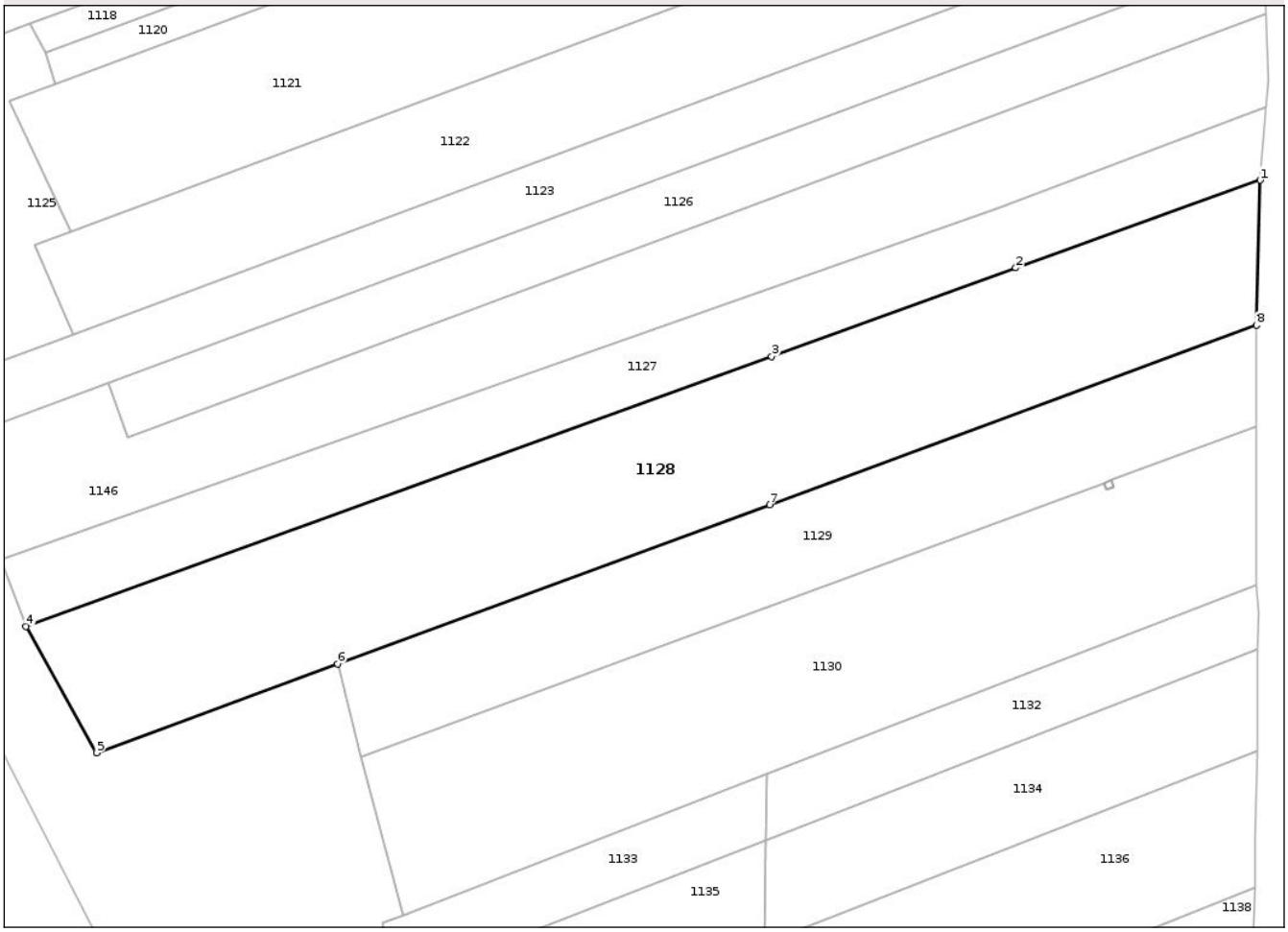

Date referitoare la teren

Crt	Categorie folosință	Intra vilan	Suprafaţa (mp)	Tarla	Parcelă	Nr. topo	Observaţii / Referinţe
1	arabil	DA	1.371	71	2470/22	-	
2	arabil	NU	2.049	71	2470/22	-	

Lungime Segmente
1) Valorile lungimilor segmentelor sunt obţinute din proiecţie în plan.

Punct început	X / Y	Punct sfârşit	X / Y	Lungime segment (** (m)
1	451.020,535 412.894,765	2	450.986,564 412.882,575	36.092
2	450.986,564 412.882,575	3	450.952,652 412.870,306	36.063
3	450.952,652 412.870,306	4	450.849,054 412.832,823	110.171
4	450.849,054 412.832,823	5	450.858,847 412.815,292	20.08

Document care conține date cu caracter personal, protejat de prevederile Regulamentului (UE) nr. 679/2016 și Legii 190/2018

Punct început	X / Y	Punct sfârşit	X / Y	Lungime segment (** (m)
5	450.858,847 412.815,292	6	450.892,349 412.827,627	35.701
6	450.892,349 412.827,627	7	450.952,404 412.849,736	63.995
7	450.952,404 412.849,736	8	451.019,989 412.874,618	72.02
8	451.019,989 412.874,618	1	451.020,535 412.894,765	20.154

** Lungimile segmentelor sunt determinate în planul de proiecţie Stereo 70 şi sunt rotunjite la 1 milimetru.
*** Distanţa dintre puncte este formată din segmente cumulate ce sunt mai mici decât valoarea 1 milimetru.

Document care conține date cu caracter personal, protejat de prevederile Regulamentului (UE) nr. 679/2016 și Legii 190/2018

DATE DESPRE IMOBILUL NR. 1129

Oficiul de Cadastru şi Publicitate Imobiliară VALCEA
Biroul de Cadastru şi Publicitate Imobiliară Ramnicu Valcea

A. Partea I. Descrierea imobilului

TEREN Necunoscut

Adresa: Loc. Jiblea Noua, Str Anton Pann, Nr. 340, Jud. Valcea

Nr. Crt	Nr cadastral Nr. topografic	Suprafaţa* (mp)	Observaţii / Referinţe
A1	36071	1.773	Sector cadastral:65 Teren neimprejmuit;

B. Partea II. Proprietari şi acte

Inscrieri privitoare la dreptul de proprietate şi alte drepturi reale		Referinţe
31382 / 28/07/2011		
Act Notarial nr. 390, din 27/07/2011 emis de B.N.P. SABAU CALIN-GIANI (contract de vanzare-cumparare);		
B1	Intabulare, drept de PROPRIETATE, dobandit prin Conventie, cota actuala 1/1	A1
	1) **SOTIR MARIA-CATALINA**, , casatorita cu 2) **SOTIR GHEORGHITA**	

C. Partea III. SARCINI

Inscrieri privind dezmembramintele dreptului de proprietate, drepturi reale de garanţie şi sarcini		Referinţe
107952 / 29/10/2021		
Act Administrativ nr. Adresa emis in dosar de executare nr.872/2021, din 25/10/2021 emis de B.E.J. PISCULUNGEANU VLAD ADRIAN (hotarare judecatoreasca nr Incheiere nr. 1557 din 22.03.2021, emis de Judecatoria Rm. Valcea);		
C2	Se noteaza urmarirea silita imobiliara asupra imobilului descris si identificat la punctul A1 privind pe debitorii SOTIR MARIA-CATALINA si SOTIR GHEORGHITA, pentru suma de 32.447,53 Lei, reprezentand cheltuieli de executare si debit restant, plus eventualele cheltuieli cu executarea silita	A1
	1) **INVESTCAPITAL LTD**, CIF:9999999999999	

Document care conține date cu caracter personal, protejat de prevederile Regulamentului (UE) nr. 679/2016 și Legii 190/2018

Anexa Nr. 1 La Partea I

Teren

Nr cadastral	Suprafaţa (mp)*	Observaţii / Referinţe
36071	1.773	

* Suprafaţa este determinată in planul de proiecţie Stereo 70.

DETALII LINIARE IMOBIL

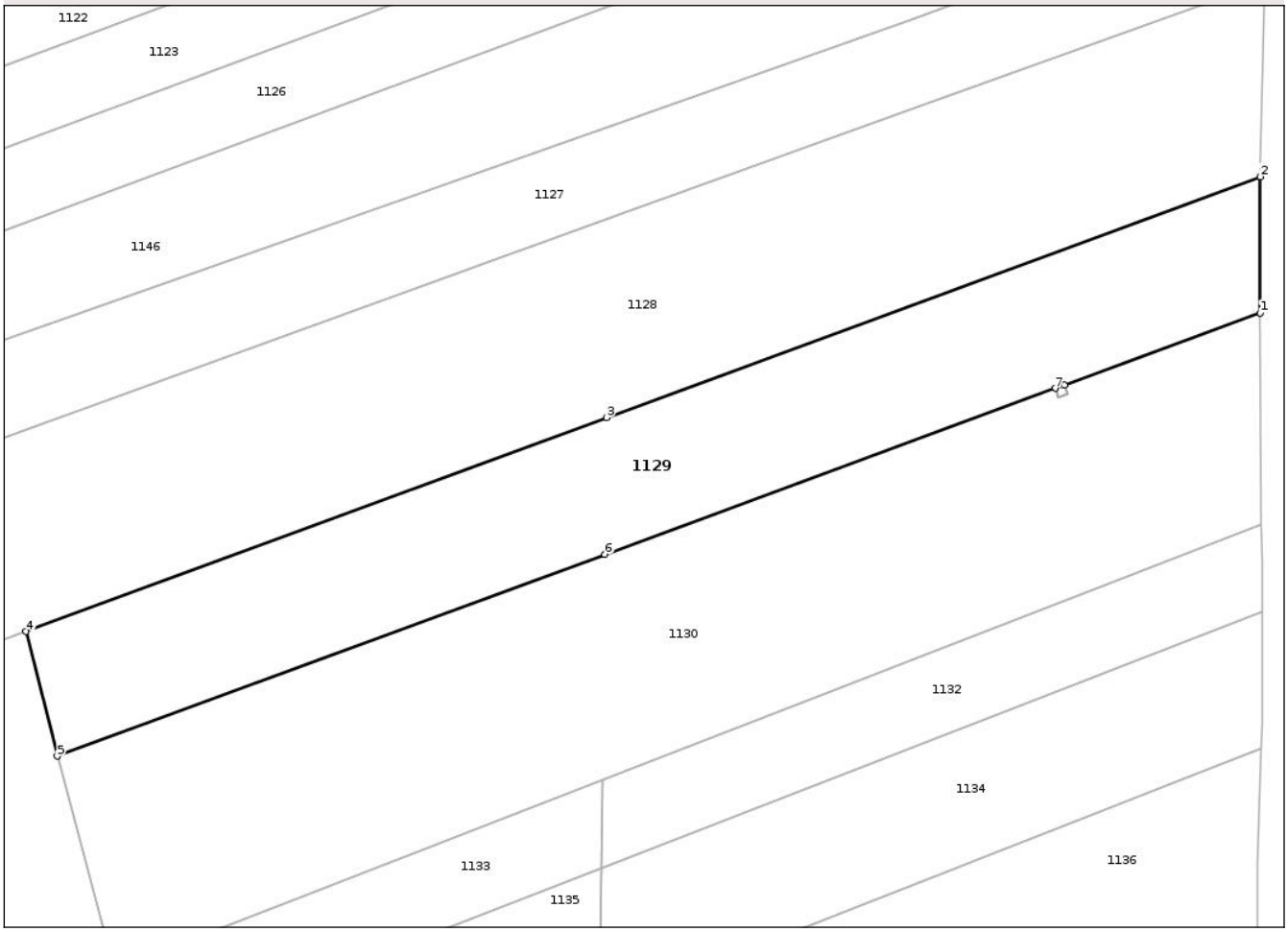

Date referitoare la teren

Crt	Categorie folosință	Intra vilan	Suprafaţa (mp)	Tarla	Parcelă	Nr. topo	Observaţii / Referinţe
1	arabil	DA	952	71	2478/23	-	
2	arabil	NU	821	71	2478/23	-	

Lungime Segmente
1) Valorile lungimilor segmentelor sunt obţinute din proiecţie în plan.

Punct început	X / Y	Punct sfârşit	X / Y	Lungime segment (** (m)
1	451.020,019 412.860,561	2	451.019,989 412.874,618	14.057
2	451.019,989 412.874,618	3	450.952,404 412.849,736	72.02
3	450.952,404 412.849,736	4	450.892,349 412.827,627	63.995
4	450.892,349 412.827,627	5	450.895,588 412.814,751	13.277

Document care conține date cu caracter personal, protejat de prevederile Regulamentului (UE) nr. 679/2016 și Legii 190/2018

Punct început	X / Y	Punct sfârşit	X / Y	Lungime segment (** (m)
5	450.895,588 412.814,751	6	450.952,233 412.835,605	60.362
6	450.952,233 412.835,605	7	450.998,822 412.852,757	49.646
7	450.998,822 412.852,757	8	450.999,761 412.853,103	1.0
8	450.999,761 412.853,103	1	451.020,019 412.860,561	21.587

** Lungimile segmentelor sunt determinate în planul de proiecţie Stereo 70 şi sunt rotunjite la 1 milimetru.
*** Distanţa dintre puncte este formată din segmente cumulate ce sunt mai mici decât valoarea 1 milimetru.

Document care conține date cu caracter personal, protejat de prevederile Regulamentului (UE) nr. 679/2016 și Legii 190/2018

DATE DESPRE IMOBILUL NR. 1130

Oficiul de Cadastru şi Publicitate Imobiliară VALCEA
Biroul de Cadastru şi Publicitate Imobiliară Ramnicu Valcea

A. Partea I. Descrierea imobilului

TEREN Necunoscut

Adresa: Loc. Jiblea Noua, Str Anton Pann, Jud. Valcea, PUNCTUL "BALTA"

Nr. Crt	Nr cadastral Nr. topografic	Suprafaţa* (mp)	Observaţii / Referinţe
A1	36072	2.803	Sector cadastral:65 Teren neimprejmuit;

B. Partea II. Proprietari şi acte

Inscrieri privitoare la dreptul de proprietate şi alte drepturi reale		Referinţe
31383 / 28/07/2011		
Act Notarial nr. 391, din 27/07/2011 emis de B.N.P. SABAU CALIN-GIANI (contract de vanzare-cumparare);		
B1	Intabulare, drept de PROPRIETATE, dobandit prin Conventie, cota actuala 1/1	A1
	1) **CIRICAN ELENA**, , casatorita cu 2) **CIRICAN ION**	

C. Partea III. SARCINI .

Inscrieri privind dezmembramintele dreptului de proprietate, drepturi reale de garanţie şi sarcini	Referinţe
NU SUNT	

Anexa Nr. 1 La Partea I

Teren

Nr cadastral	Suprafaţa (mp)*	Observaţii / Referinţe
36072	2.803	

* Suprafaţa este determinată in planul de proiecţie Stereo 70.

DETALII LINIARE IMOBIL

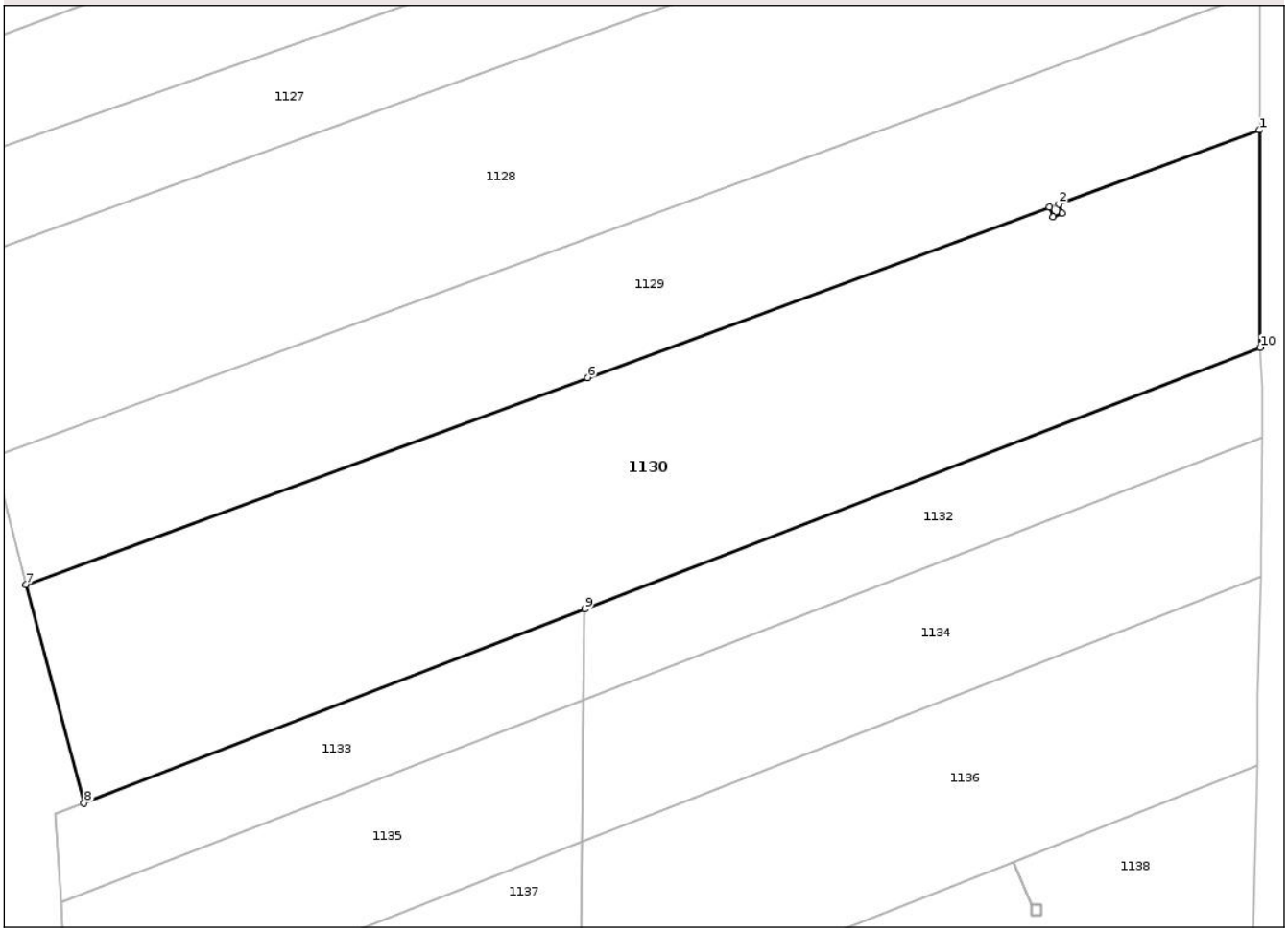

Date referitoare la teren

Crt	Categorie folosință	Intra vilan	Suprafaţa (mp)	Tarla	Parcelă	Nr. topo	Observaţii / Referinţe
1	arabil	DA	1.533	71	2478/23	-	
2	arabil	NU	1.270	71	2478/23	-	

Lungime Segmente
1) Valorile lungimilor segmentelor sunt obţinute din proiecţie în plan.

Punct început	X / Y	Punct sfârşit	X / Y	Lungime segment (** (m)
1	451.020,019 412.860,561	2	450.999,761 412.853,103	21.587
2	450.999,761 412.853,103	3	451.000,106 412.852,164	1.0
3	451.000,106 412.852,164	4	450.999,168 412.851,819	1.0
4	450.999,168 412.851,819	5	450.998,822 412.852,757	1.0

Document care conține date cu caracter personal, protejat de prevederile Regulamentului (UE) nr. 679/2016 și Legii 190/2018

Punct început	X / Y	Punct sfârşit	X / Y	Lungime segment (** (m)
5	450.998,822 412.852,757	6	450.952,233 412.835,605	49.646
6	450.952,233 412.835,605	7	450.895,588 412.814,751	60.362
7	450.895,588 412.814,751	8	450.901,452 412.792,765	22.754
8	450.901,452 412.792,765	9	450.951,952 412.812,292	54.143
9	450.951,952 412.812,292	10	451.020,065 412.838,629	73.028
10	451.020,065 412.838,629	1	451.020,019 412.860,561	21.932

** Lungimile segmentelor sunt determinate în planul de proiecţie Stereo 70 şi sunt rotunjite la 1 milimetru.
*** Distanţa dintre puncte este formată din segmente cumulate ce sunt mai mici decât valoarea 1 milimetru.

Document care conține date cu caracter personal, protejat de prevederile Regulamentului (UE) nr. 679/2016 și Legii 190/2018

DATE DESPRE IMOBILUL NR. 1131

Oficiul de Cadastru şi Publicitate Imobiliară VALCEA
Biroul de Cadastru şi Publicitate Imobiliară Ramnicu Valcea

A. Partea I. Descrierea imobilului

TEREN Intravilan

Adresa: Loc. Jiblea Noua, Jud. Valcea

Nr. Crt	Nr cadastral Nr. topografic	Suprafaţa* (mp)	Observaţii / Referinţe
A1		1	Sector cadastral:65 Teren neimprejmuit;

Construcţii

Crt	Nr cadastral Nr. topografic	Adresa	Observaţii / Referinţe
A1.1		Loc. Jiblea Noua, Jud. Valcea	Nr. niveluri:1; S. construita la sol:1 mp; S. construita desfasurata:1 mp; STALP MEDIE

B. Partea II. Proprietari şi acte

Inscrieri privitoare la dreptul de proprietate şi alte drepturi reale		Referinţe
/		
Act Normativ nr. 1705, din 29/11/2006 emis de GUVERNUL ROMANIEI (lege);		
B1	Intabulare, drept de PROPRIETATE, dobandit prin Lege, cota actuala 1/1	A1, A1.1
	1) **STATUL ROMAN**, CIF:13633330	
Act Normativ nr. 123, din 10/07/2012 emis de PARLAMENTUL ROMANIEI (lege);		
B2	Intabulare, drept de ADMINISTRARE, dobandit prin Lege, cota actuala 1/1	A1.1
	1) **CNTEE TRANSELECTRICA SA**, CIF:13328043	

C. Partea III. SARCINI .

Inscrieri privind dezmembramintele dreptului de proprietate, drepturi reale de garanţie şi sarcini	Referinţe
NU SUNT	

Document care conține date cu caracter personal, protejat de prevederile Regulamentului (UE) nr. 679/2016 și Legii 190/2018

Anexa Nr. 1 La Partea I

Teren

Nr cadastral	Suprafaţa (mp)*	Observaţii / Referinţe
	1	

* Suprafaţa este determinată in planul de proiecţie Stereo 70.

DETALII LINIARE IMOBIL

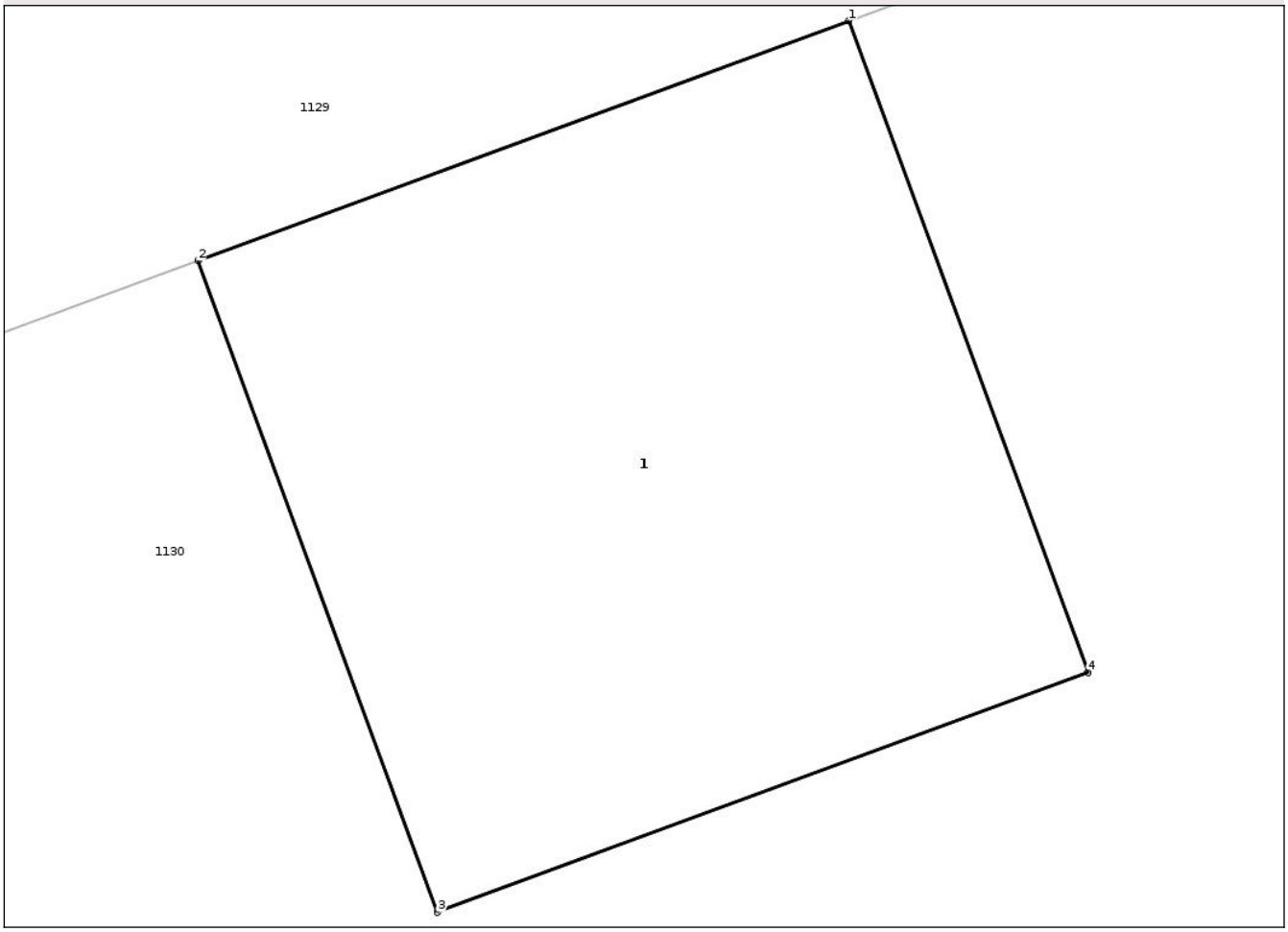

Date referitoare la teren

Crt	Categorie folosință	Intra vilan	Suprafaţa (mp)	Tarla	Parcelă	Nr. topo	Observaţii / Referinţe
1	curti constructii	DA	1	-	-	-	

Date referitoare la construcţii

Crt	Număr	Destinaţie construcţie	Supraf. (mp)	Situaţie juridică	Observaţii / Referinţe
A1.1		constructii industriale si edilitare	1	Cu acte	Nr. niveluri:1; S. construita la sol:1 mp; S. construita desfasurata:1 mp; STALP MEDIE

Lungime Segmente
1) Valorile lungimilor segmentelor sunt obţinute din proiecţie în plan.

Punct început	X / Y	Punct sfârşit	X / Y	Lungime segment (** (m)
1	450.999,761 412.853,103	2	450.998,822 412.852,757	1.0
2	450.998,822 412.852,757	3	450.999,168 412.851,819	1.0
3	450.999,168 412.851,819	4	451.000,106 412.852,164	1.0

Document care conține date cu caracter personal, protejat de prevederile Regulamentului (UE) nr. 679/2016 și Legii 190/2018

Punct început	X / Y	Punct sfârşit	X / Y	Lungime segment (** (m)
4	451.000,106 412.852,164	1	450.999,761 412.853,103	1.0

** Lungimile segmentelor sunt determinate în planul de proiecţie Stereo 70 şi sunt rotunjite la 1 milimetru.
*** Distanţa dintre puncte este formată din segmente cumulate ce sunt mai mici decât valoarea 1 milimetru.

DATE DESPRE IMOBILUL NR. 1132

Oficiul de Cadastru şi Publicitate Imobiliară VALCEA
Biroul de Cadastru şi Publicitate Imobiliară Ramnicu Valcea

A. Partea I. Descrierea imobilului

TEREN Intravilan

Adresa: Loc. Jiblea Noua, Str Anton Pann, Nr. 342, Jud. Valcea

Nr. Crt	Nr cadastral Nr. topografic	Suprafaţa* (mp)	Observaţii / Referinţe
A1	37429	619	Sector cadastral:65 Teren neimprejmuit;

B. Partea II. Proprietari şi acte

Inscrieri privitoare la dreptul de proprietate şi alte drepturi reale		Referinţe
41872 / 26/05/2022		
Act Notarial nr. 1096, din 19/05/2022 emis de Firan Rodica;		
B1	Intabulare, drept de PROPRIETATE, dobandit prin Conventie, cota actuala 1/1	A1
	1) **CONSTANTINESCU ELISABETA**	

C. Partea III. SARCINI .

Inscrieri privind dezmembramintele dreptului de proprietate, drepturi reale de garanţie şi sarcini	Referinţe
NU SUNT	

Document care conține date cu caracter personal, protejat de prevederile Regulamentului (UE) nr. 679/2016 și Legii 190/2018

Anexa Nr. 1 La Partea I

Teren

Nr cadastral	Suprafaţa (mp)*	Observaţii / Referinţe
37429	619	

* Suprafaţa este determinată in planul de proiecţie Stereo 70.

DETALII LINIARE IMOBIL

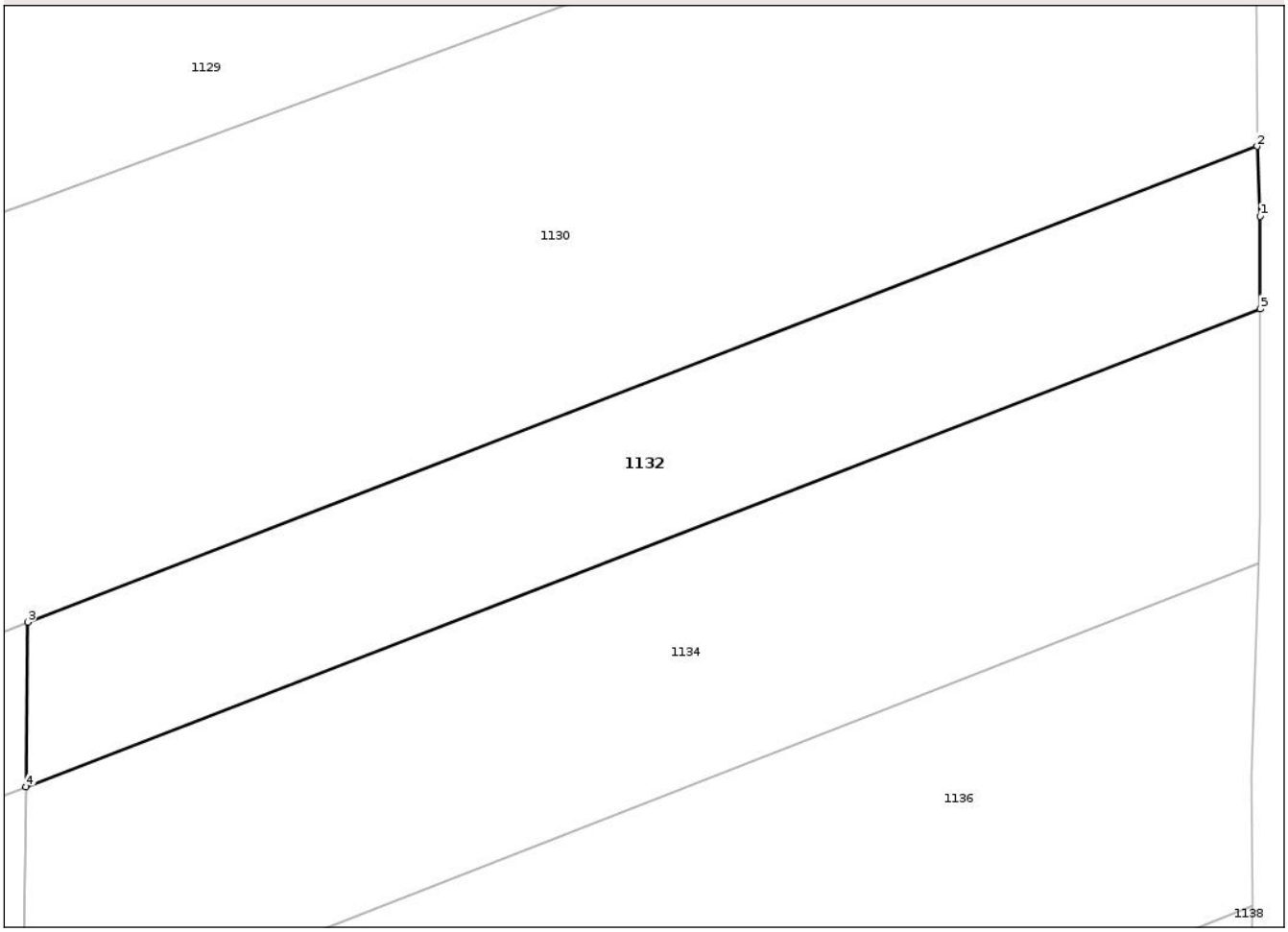

Date referitoare la teren

Crt	Categorie folosință	Intra vilan	Suprafaţa (mp)	Tarla	Parcelă	Nr. topo	Observaţii / Referinţe
1	arabil	DA	619	71	2470 / 25	-	

Lungime Segmente
1) Valorile lungimilor segmentelor sunt obţinute din proiecţie în plan.

Punct început	X / Y	Punct sfârşit	X / Y	Lungime segment (** (m)
1	451.020,245 412.834,751	2	451.020,065 412.838,629	3.882
2	451.020,065 412.838,629	3	450.951,952 412.812,292	73.028
3	450.951,952 412.812,292	4	450.951,847 412.803,184	9.108
4	450.951,847 412.803,184	5	451.020,233 412.829,626	73.32
5	451.020,233 412.829,626	1	451.020,245 412.834,751	5.125

Document care conține date cu caracter personal, protejat de prevederile Regulamentului (UE) nr. 679/2016 și Legii 190/2018

** Lungimile segmentelor sunt determinate în planul de proiecţie Stereo 70 şi sunt rotunjite la 1 milimetru.
*** Distanţa dintre puncte este formată din segmente cumulate ce sunt mai mici decât valoarea 1 milimetru.

Document care conține date cu caracter personal, protejat de prevederile Regulamentului (UE) nr. 679/2016 și Legii 190/2018

DATE DESPRE IMOBILUL NR. 1133

Oficiul de Cadastru şi Publicitate Imobiliară VALCEA
Biroul de Cadastru şi Publicitate Imobiliară Ramnicu Valcea

A. Partea I. Descrierea imobilului

TEREN Extravilan

Adresa: Jud. Valcea, PUNCTUL "BALTA VALEA ALBA"

Nr. Crt	Nr cadastral Nr. topografic	Suprafaţa* (mp)	Observaţii / Referinţe
A1	37423	481	Sector cadastral:65 Teren neimprejmuit;

B. Partea II. Proprietari şi acte

Inscrieri privitoare la dreptul de proprietate şi alte drepturi reale		Referinţe
41873 / 26/05/2022		
Act Notarial nr. 1096, din 19/05/2022 emis de Firan Rodica;		
B1	Intabulare, drept de PROPRIETATE, dobandit prin Conventie, cota actuala 1/1	A1
	1) **CONSTANTINESCU ELISABETA**	

C. Partea III. SARCINI .

Inscrieri privind dezmembramintele dreptului de proprietate, drepturi reale de garanţie şi sarcini	Referinţe
NU SUNT	

Document care conține date cu caracter personal, protejat de prevederile Regulamentului (UE) nr. 679/2016 și Legii 190/2018

Anexa Nr. 1 La Partea I

Teren

Nr cadastral	Suprafaţa (mp)*	Observaţii / Referinţe
37423	481	

* Suprafaţa este determinată in planul de proiecţie Stereo 70.

DETALII LINIARE IMOBIL

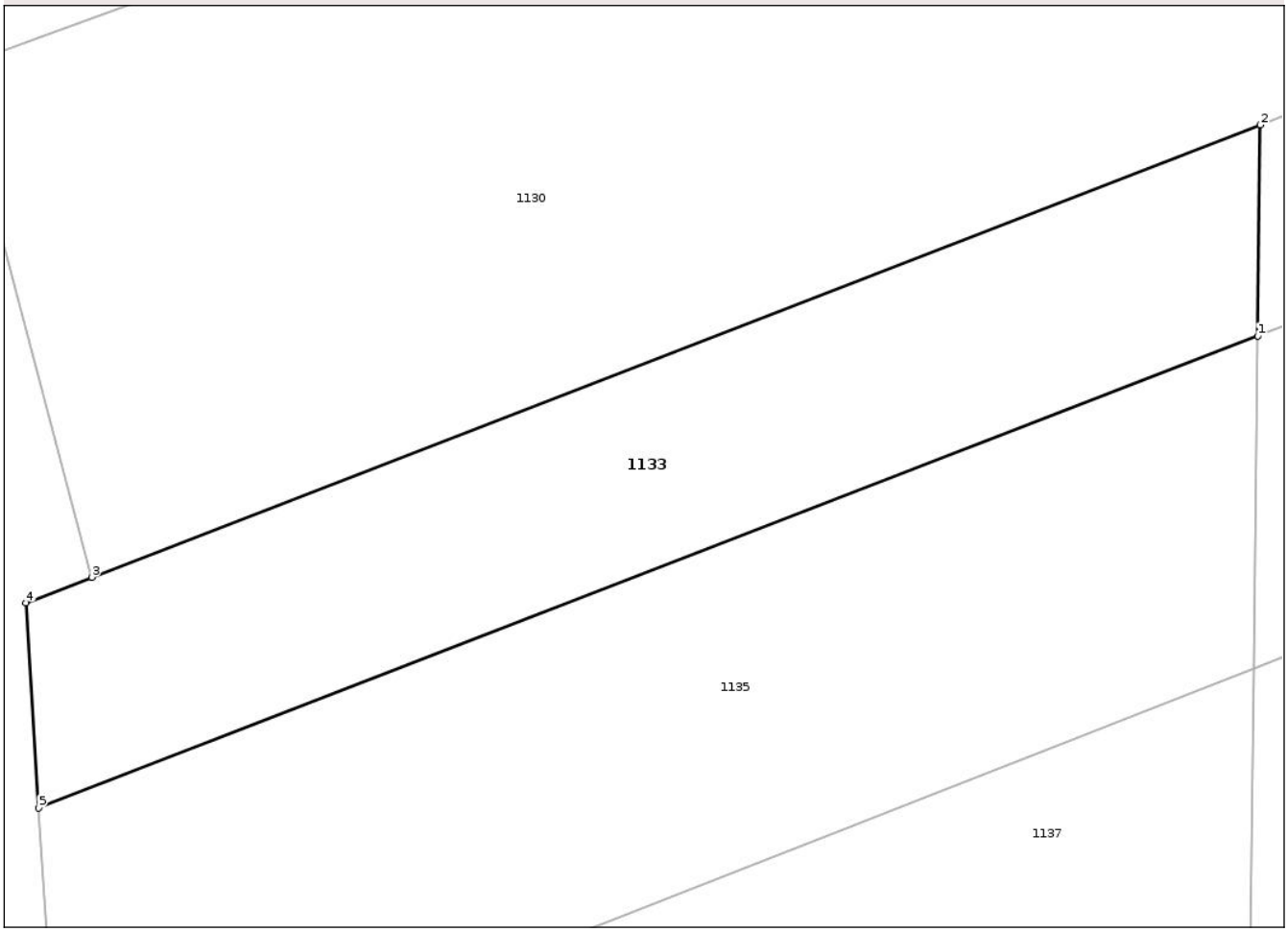

Date referitoare la teren

Crt	Categorie folosință	Intra vilan	Suprafaţa (mp)	Tarla	Parcelă	Nr. topo	Observaţii / Referinţe
1	arabil	NU	481	71	2470 / 25	-	

Lungime Segmente
1) Valorile lungimilor segmentelor sunt obţinute din proiecţie în plan.

Punct început	X / Y	Punct sfârşit	X / Y	Lungime segment (** (m)
1	450.951,847 412.803,184	2	450.951,952 412.812,292	9.108
2	450.951,952 412.812,292	3	450.901,452 412.792,765	54.143
3	450.901,452 412.792,765	4	450.898,596 412.791,661	3.063
4	450.898,596 412.791,661	5	450.899,142 412.782,805	8.873
5	450.899,142 412.782,805	1	450.951,847 412.803,184	56.508

Document care conține date cu caracter personal, protejat de prevederile Regulamentului (UE) nr. 679/2016 și Legii 190/2018

** Lungimile segmentelor sunt determinate în planul de proiecţie Stereo 70 şi sunt rotunjite la 1 milimetru.
*** Distanţa dintre puncte este formată din segmente cumulate ce sunt mai mici decât valoarea 1 milimetru.

Document care conține date cu caracter personal, protejat de prevederile Regulamentului (UE) nr. 679/2016 și Legii 190/2018

DATE DESPRE IMOBILUL NR. 1134

Oficiul de Cadastru şi Publicitate Imobiliară VALCEA
Biroul de Cadastru şi Publicitate Imobiliară Ramnicu Valcea

A. Partea I. Descrierea imobilului

TEREN Intravilan

Adresa: Loc. Jiblea Noua, Str Anton Pann, Nr. 340A, Jud. Valcea

Nr. Crt	Nr cadastral Nr. topografic	Suprafaţa* (mp)	Observaţii / Referinţe
A1	41063	969	Sector cadastral:65 Teren neimprejmuit;

B. Partea II. Proprietari şi acte

Inscrieri privitoare la dreptul de proprietate şi alte drepturi reale		Referinţe
64894 / 19/07/2023		
Act Notarial nr. 2022, din 21/08/2015 emis de NP Firan Rodica (contract de vanzare-cumparare);		
B1	Intabulare, drept de PROPRIETATE, dobandit prin Conventie, cota actuala 1/1	A1
	1) **CONSTANTINESCU CONSTANTIN** 2) **CONSTANTINESCU MARIA**, soti	

C. Partea III. SARCINI .

Inscrieri privind dezmembramintele dreptului de proprietate, drepturi reale de garanţie şi sarcini	Referinţe
NU SUNT	

Document care conține date cu caracter personal, protejat de prevederile Regulamentului (UE) nr. 679/2016 și Legii 190/2018

Anexa Nr. 1 La Partea I

Teren

Nr cadastral	Suprafaţa (mp)*	Observaţii / Referinţe
41063	969	

* Suprafaţa este determinată in planul de proiecţie Stereo 70.

DETALII LINIARE IMOBIL

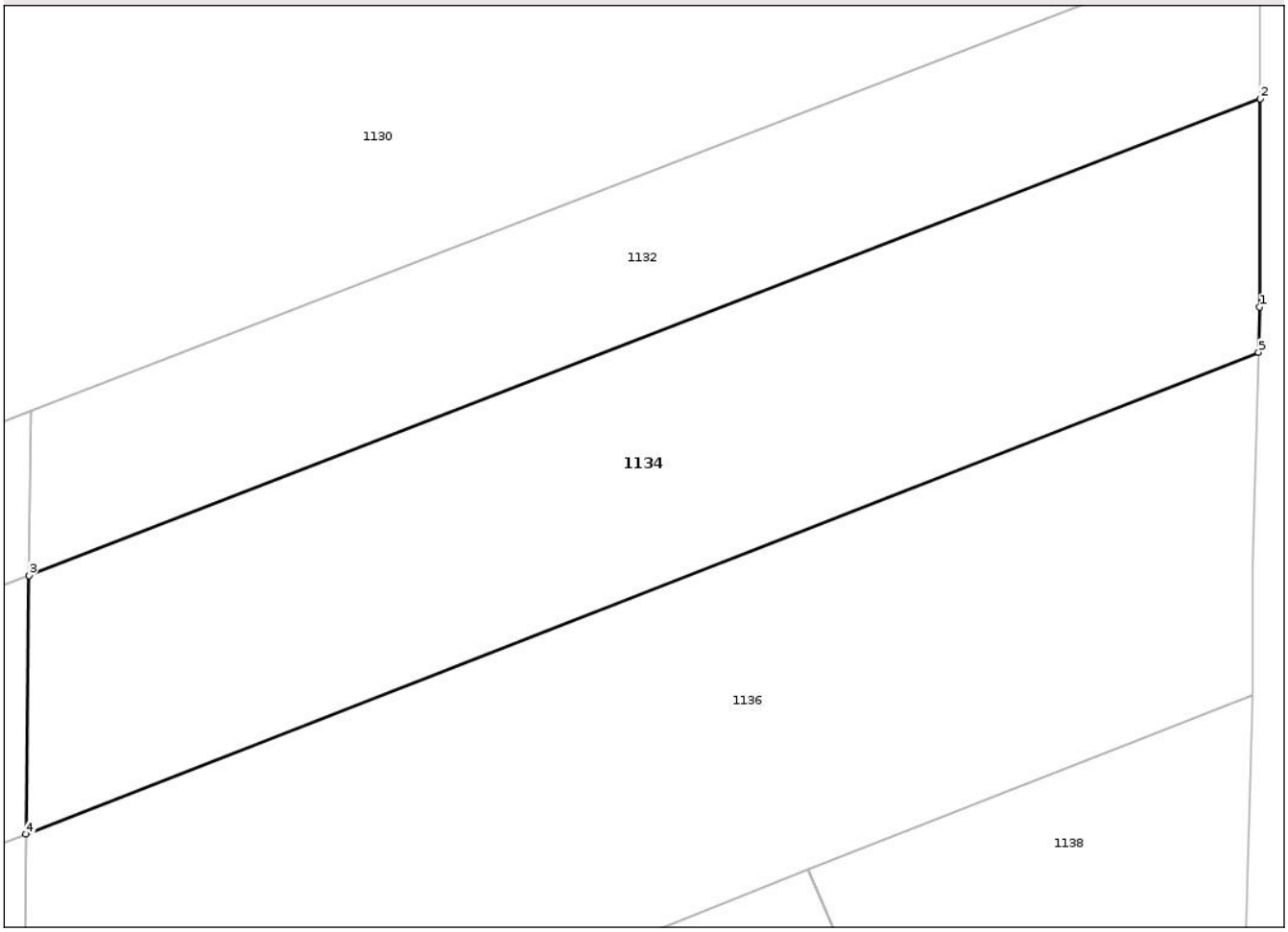

Date referitoare la teren

Crt	Categorie folosință	Intra vilan	Suprafaţa (mp)	Tarla	Parcelă	Nr. topo	Observaţii / Referinţe
1	arabil	DA	969	71	2470/25	-	

Lungime Segmente
1) Valorile lungimilor segmentelor sunt obţinute din proiecţie în plan.

Punct început	X / Y	Punct sfârşit	X / Y	Lungime segment (** (m)
1	451.020,207 412.818,076	2	451.020,233 412.829,626	11.55
2	451.020,233 412.829,626	3	450.951,847 412.803,184	73.32
3	450.951,847 412.803,184	4	450.951,682 412.788,829	14.356
4	450.951,682 412.788,829	5	451.020,134 412.815,57	73.49
5	451.020,134 412.815,57	1	451.020,207 412.818,076	2.507

Document care conține date cu caracter personal, protejat de prevederile Regulamentului (UE) nr. 679/2016 și Legii 190/2018

** Lungimile segmentelor sunt determinate în planul de proiecţie Stereo 70 şi sunt rotunjite la 1 milimetru.
*** Distanţa dintre puncte este formată din segmente cumulate ce sunt mai mici decât valoarea 1 milimetru.

Document care conține date cu caracter personal, protejat de prevederile Regulamentului (UE) nr. 679/2016 și Legii 190/2018

DATE DESPRE IMOBILUL NR. 1135

Oficiul de Cadastru şi Publicitate Imobiliară VALCEA
Biroul de Cadastru şi Publicitate Imobiliară Ramnicu Valcea

A. Partea I. Descrierea imobilului

TEREN Extravilan

Adresa: Jud. Valcea, PUNCTUL "BALTA VALEA ALBA"

Nr. Crt	Nr cadastral Nr. topografic	Suprafaţa* (mp)	Observaţii / Referinţe
A1	41023	751	Sector cadastral:65 Teren neimprejmuit;

B. Partea II. Proprietari şi acte

Inscrieri privitoare la dreptul de proprietate şi alte drepturi reale		Referinţe
64900 / 19/07/2023		
Act Notarial nr. 2022, din 21/08/2015 emis de NP Firan Rodica (contract de vanzare-cumparare);		
B1	Intabulare, drept de PROPRIETATE, dobandit prin Conventie, cota actuala 1/1	A1
	1) **CONSTANTINESCU CONSTANTIN** 2) **CONSTANTINESCU MARIA**, soti	

C. Partea III. SARCINI .

Inscrieri privind dezmembramintele dreptului de proprietate, drepturi reale de garanţie şi sarcini	Referinţe
NU SUNT	

Document care conține date cu caracter personal, protejat de prevederile Regulamentului (UE) nr. 679/2016 și Legii 190/2018

Anexa Nr. 1 La Partea I

Teren

Nr cadastral	Suprafaţa (mp)*	Observaţii / Referinţe
41023	751	

* Suprafaţa este determinată in planul de proiecţie Stereo 70.

DETALII LINIARE IMOBIL

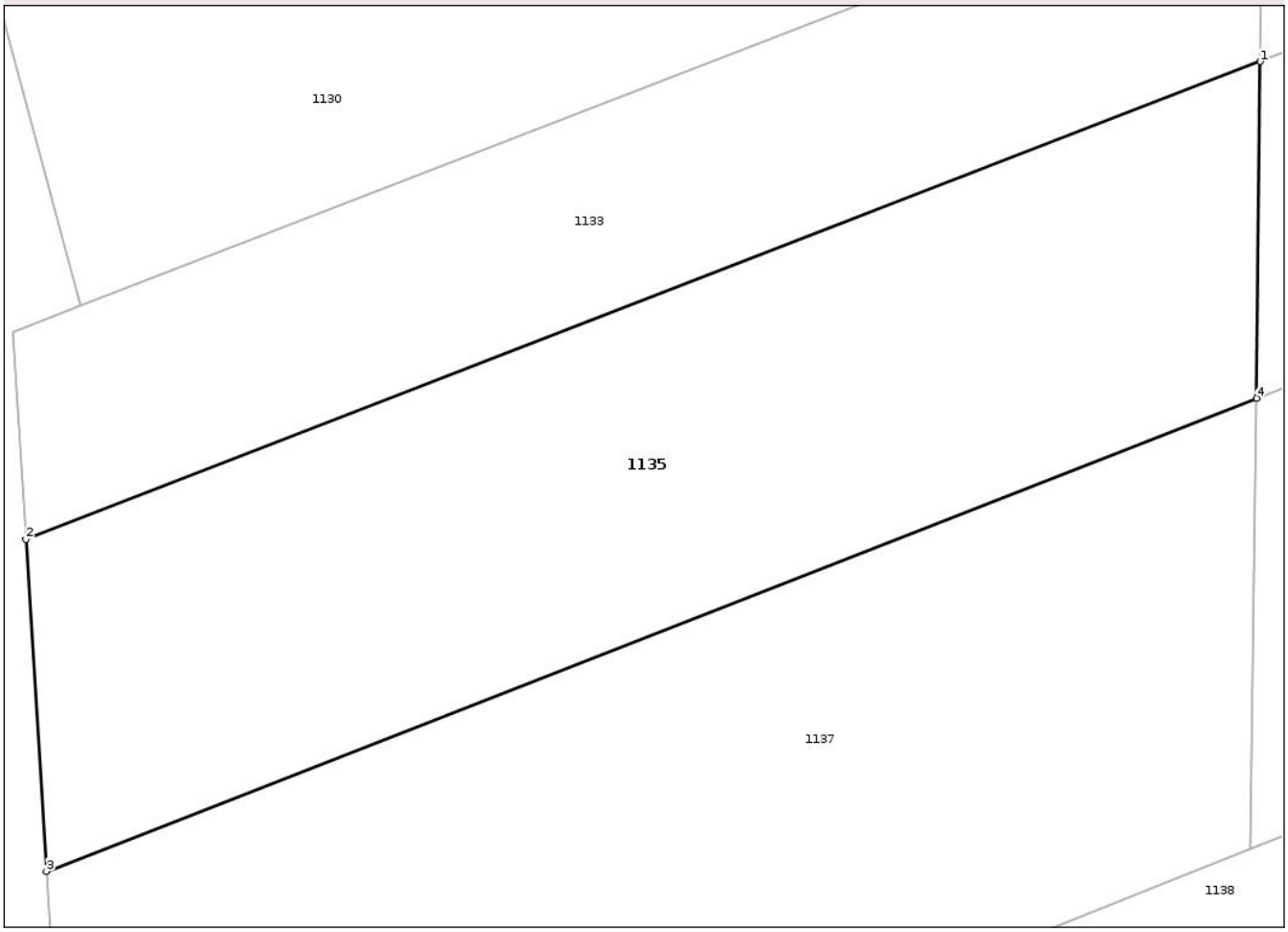

Date referitoare la teren

Crt	Categorie folosință	Intra vilan	Suprafaţa (mp)	Tarla	Parcelă	Nr. topo	Observaţii / Referinţe
1	arabil	NU	751	71	2470 / 25	-	

Lungime Segmente
1) Valorile lungimilor segmentelor sunt obţinute din proiecţie în plan.

Punct început	X / Y	Punct sfârşit	X / Y	Lungime segment (** (m)
1	450.951,847 412.803,184	2	450.899,142 412.782,805	56.508
2	450.899,142 412.782,805	3	450.900,016 412.768,645	14.187
3	450.900,016 412.768,645	4	450.951,682 412.788,829	55.469
4	450.951,682 412.788,829	1	450.951,847 412.803,184	14.356

**** Lungimile segmentelor sunt determinate în planul de proiecţie Stereo 70 şi sunt rotunjite la 1 milimetru.**

Document care conține date cu caracter personal, protejat de prevederile Regulamentului (UE) nr. 679/2016 și Legii 190/2018

***** Distanţa dintre puncte este formată din segmente cumulate ce sunt mai mici decât valoarea 1 milimetru.**

Document care conține date cu caracter personal, protejat de prevederile Regulamentului (UE) nr. 679/2016 și Legii 190/2018

DATE DESPRE IMOBILUL NR. 1136

Oficiul de Cadastru şi Publicitate Imobiliară VALCEA
Biroul de Cadastru şi Publicitate Imobiliară Ramnicu Valcea

A. Partea I. Descrierea imobilului

TEREN Intravilan

Adresa: Loc. Jiblea Noua, Str Anton Pann, Nr. 340A, Jud. Valcea

Nr. Crt	Nr cadastral Nr. topografic	Suprafaţa* (mp)	Observaţii / Referinţe
A1	41064	1.298	Sector cadastral:65 Teren neimprejmuit;

B. Partea II. Proprietari şi acte

Inscrieri privitoare la dreptul de proprietate şi alte drepturi reale		Referinţe
64894 / 19/07/2023		
Act Notarial nr. 2022, din 21/08/2015 emis de NP Firan Rodica (contract de vanzare-cumparare);		
B1	Intabulare, drept de PROPRIETATE, dobandit prin Conventie, cota actuala 1/1	A1
	1) **CONSTANTINESCU CONSTANTIN** 2) **CONSTANTINESCU MARIA**, soti	

C. Partea III. SARCINI .

Inscrieri privind dezmembramintele dreptului de proprietate, drepturi reale de garanţie şi sarcini	Referinţe
NU SUNT	

Anexa Nr. 1 La Partea I

Teren

Nr cadastral	Suprafaţa (mp)*	Observaţii / Referinţe
41064	1.298	

* Suprafaţa este determinată in planul de proiecţie Stereo 70.

DETALII LINIARE IMOBIL

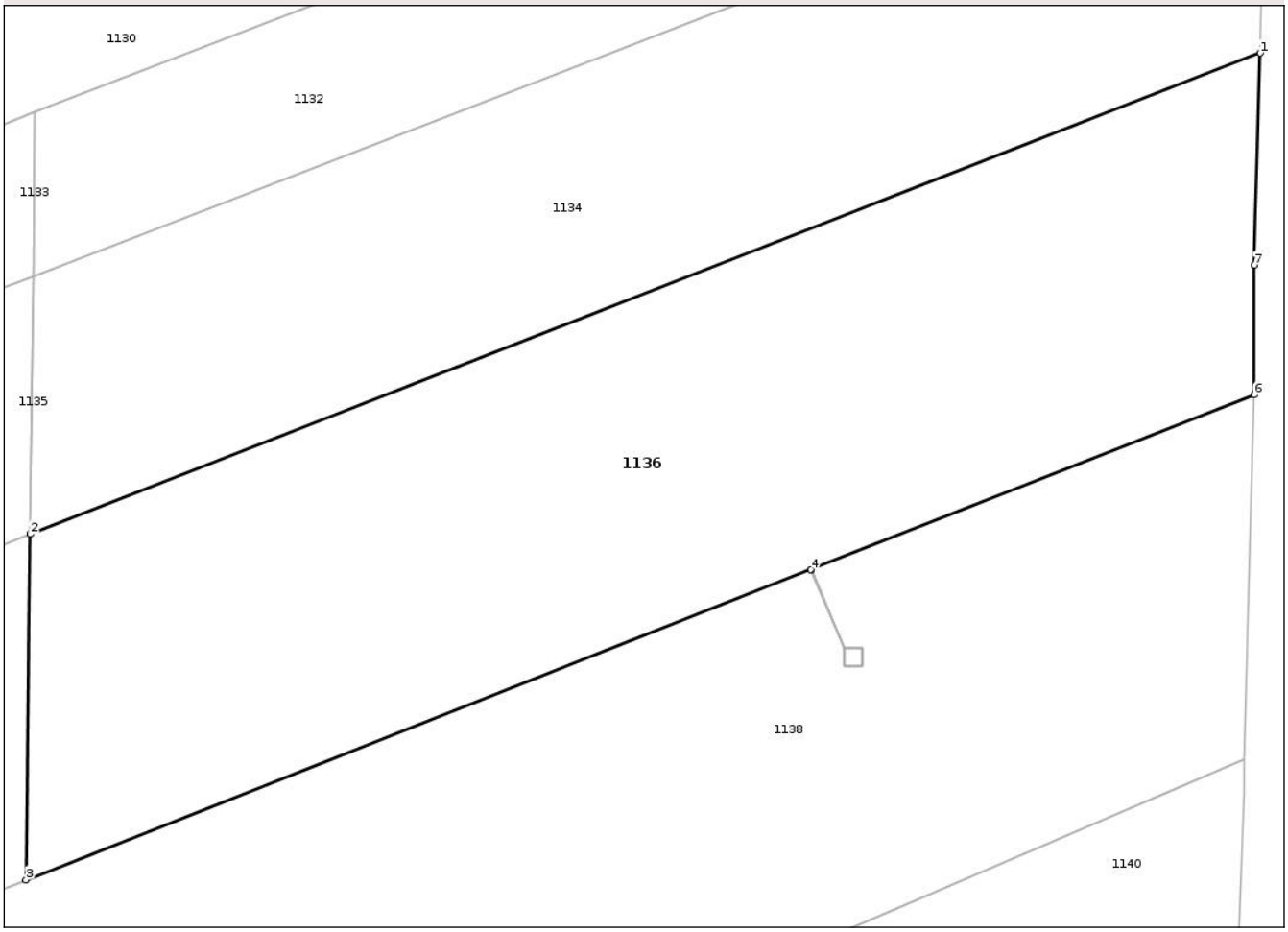

Date referitoare la teren

Crt	Categorie folosință	Intra vilan	Suprafaţa (mp)	Tarla	Parcelă	Nr. topo	Observaţii / Referinţe
1	arabil	DA	1.298	71	2470/25	-	

Lungime Segmente
1) Valorile lungimilor segmentelor sunt obţinute din proiecţie în plan.

Punct început	X / Y	Punct sfârşit	X / Y	Lungime segment (** (m)
1	451.020,134 412.815,57	2	450.951,682 412.788,829	73.49
2	450.951,682 412.788,829	3	450.951,436 412.769,611	19.219
3	450.951,436 412.769,611	4	450.995,126 412.786,843	46.966
4	450.995,126 412.786,843	5	450.995,136 412.786,847	0.01
5	450.995,136 412.786,847	6	451.019,796 412.796,573	26.509

Document care conține date cu caracter personal, protejat de prevederile Regulamentului (UE) nr. 679/2016 și Legii 190/2018

Punct început	X / Y	Punct sfârşit	X / Y	Lungime segment (** (m)
6	451.019,796 412.796,573	7	451.019,79 412.803,78	7.207
7	451.019,79 412.803,78	1	451.020,134 412.815,57	11.795

** Lungimile segmentelor sunt determinate în planul de proiecţie Stereo 70 şi sunt rotunjite la 1 milimetru.
*** Distanţa dintre puncte este formată din segmente cumulate ce sunt mai mici decât valoarea 1 milimetru.

Document care conține date cu caracter personal, protejat de prevederile Regulamentului (UE) nr. 679/2016 și Legii 190/2018

DATE DESPRE IMOBILUL NR. 1137

Oficiul de Cadastru şi Publicitate Imobiliară VALCEA
Biroul de Cadastru şi Publicitate Imobiliară Ramnicu Valcea

A. Partea I. Descrierea imobilului

TEREN Extravilan

Adresa: Jud. Valcea, PUNCTUL "BALTA VALEA ALBA"

Nr. Crt	Nr cadastral Nr. topografic	Suprafaţa* (mp)	Observaţii / Referinţe
A1	41024	982	Sector cadastral:65 Teren neimprejmuit;

B. Partea II. Proprietari şi acte

Inscrieri privitoare la dreptul de proprietate şi alte drepturi reale		Referinţe
64900 / 19/07/2023		
Act Notarial nr. 2022, din 21/08/2015 emis de NP Firan Rodica (contract de vanzare-cumparare);		
B1	Intabulare, drept de PROPRIETATE, dobandit prin Conventie, cota actuala 1/1	A1
	1) **CONSTANTINESCU CONSTANTIN** 2) **CONSTANTINESCU MARIA**, soti	

C. Partea III. SARCINI .

Inscrieri privind dezmembramintele dreptului de proprietate, drepturi reale de garanţie şi sarcini	Referinţe
NU SUNT	

Anexa Nr. 1 La Partea I

Teren

Nr cadastral	Suprafaţa (mp)*	Observaţii / Referinţe
41024	982	

* Suprafaţa este determinată in planul de proiecţie Stereo 70.

DETALII LINIARE IMOBIL

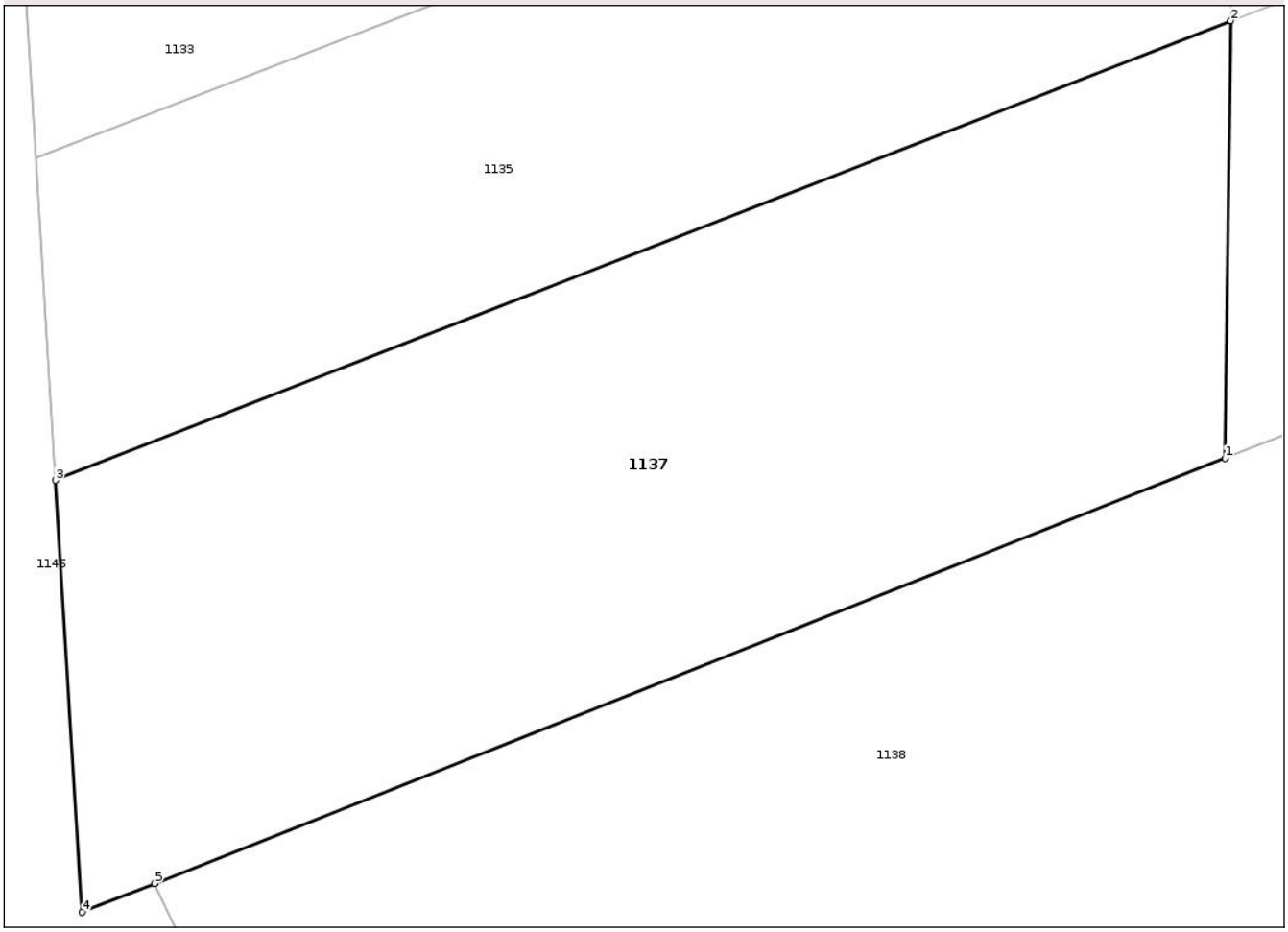

Date referitoare la teren

Crt	Categorie folosință	Intra vilan	Suprafaţa (mp)	Tarla	Parcelă	Nr. topo	Observaţii / Referinţe
1	arabil	NU	982	71	2470 / 25	-	

Lungime Segmente
1) Valorile lungimilor segmentelor sunt obţinute din proiecţie în plan.

Punct început	X / Y	Punct sfârşit	X / Y	Lungime segment (** (m)
1	450.951,436 412.769,611	2	450.951,682 412.788,829	19.219
2	450.951,682 412.788,829	3	450.900,016 412.768,645	55.469
3	450.900,016 412.768,645	4	450.901,187 412.749,681	19.0
4	450.901,187 412.749,681	5	450.904,363 412.750,941	3.417
5	450.904,363 412.750,941	1	450.951,436 412.769,611	50.641

Document care conține date cu caracter personal, protejat de prevederile Regulamentului (UE) nr. 679/2016 și Legii 190/2018

** Lungimile segmentelor sunt determinate în planul de proiecţie Stereo 70 şi sunt rotunjite la 1 milimetru.
*** Distanţa dintre puncte este formată din segmente cumulate ce sunt mai mici decât valoarea 1 milimetru.

Document care conține date cu caracter personal, protejat de prevederile Regulamentului (UE) nr. 679/2016 și Legii 190/2018

DATE DESPRE IMOBILUL NR. 1138

Oficiul de Cadastru şi Publicitate Imobiliară VALCEA
Biroul de Cadastru şi Publicitate Imobiliară Ramnicu Valcea

A. Partea I. Descrierea imobilului

Nr. CF vechi:2076
Nr. cadastral vechi:1770

TEREN Necunoscut

Adresa: Loc. Jiblea Noua, Jud. Valcea, PUNCTUL "BALTA"

Nr. Crt	Nr cadastral Nr. topografic	Suprafaţa* (mp)	Observaţii / Referinţe
A1	36664	2.411	Sector cadastral:65 Teren neimprejmuit;

B. Partea II. Proprietari şi acte

Inscrieri privitoare la dreptul de proprietate şi alte drepturi reale		Referinţe
45436 / 14/11/2012		
Act Notarial nr. 2731, din 13/11/2012 emis de N.P. GUTAU MARIANA (contract de vanzare-cumparare);		
B1	Intabulare, drept de PROPRIETATE, dobandit prin Conventie, cota actuala 1/1	A1
	1) **MINCU IOAN**, casatorit cu 2) **MINCU SILVIA-ANCUTA**	

C. Partea III. SARCINI .

Inscrieri privind dezmembramintele dreptului de proprietate, drepturi reale de garanţie şi sarcini	Referinţe
NU SUNT	

Document care conține date cu caracter personal, protejat de prevederile Regulamentului (UE) nr. 679/2016 și Legii 190/2018

Anexa Nr. 1 La Partea I

Teren

Nr cadastral	Suprafaţa (mp)*	Observaţii / Referinţe
36664	2.411	

* Suprafaţa este determinată in planul de proiecţie Stereo 70.

DETALII LINIARE IMOBIL

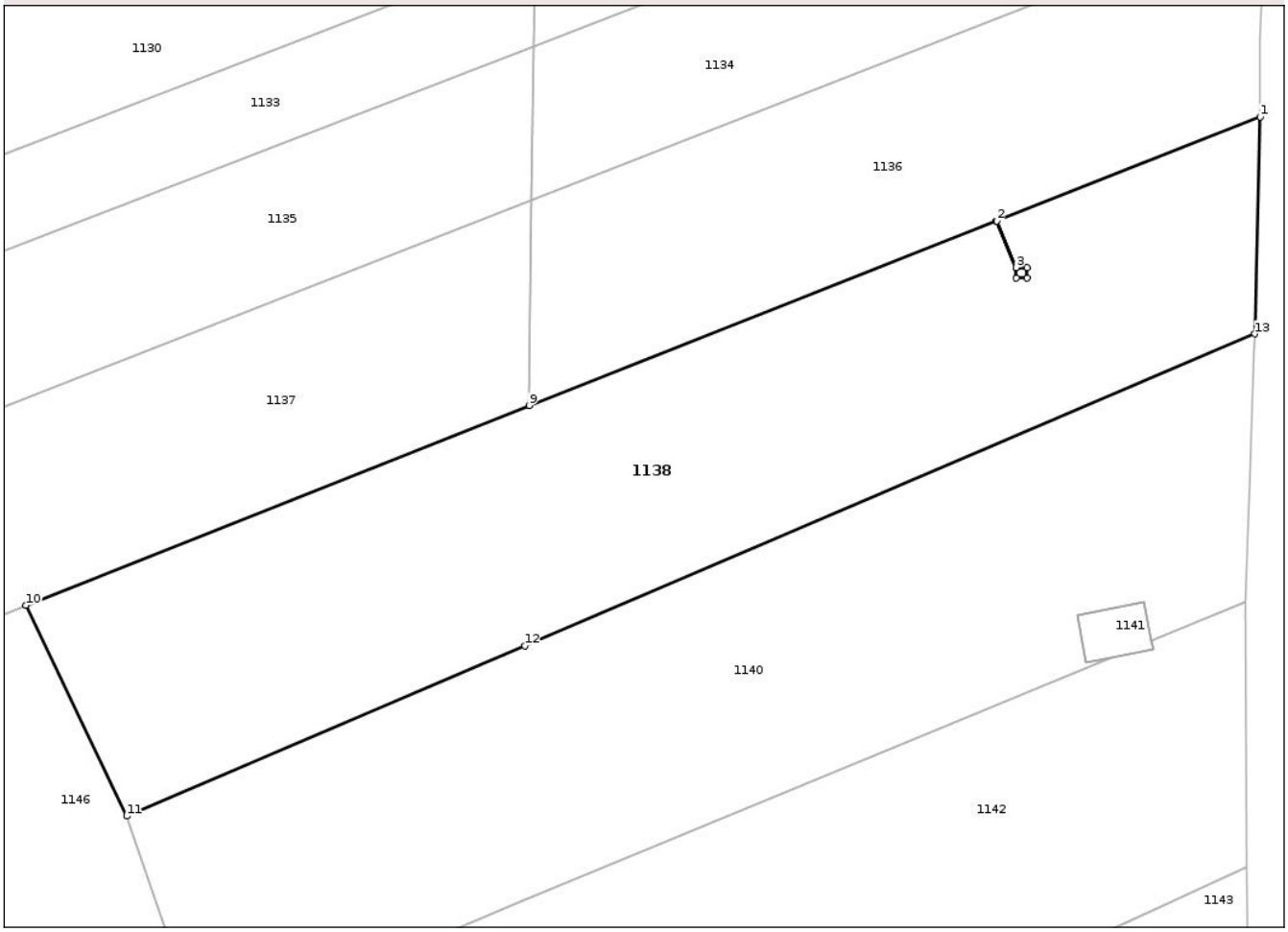

Date referitoare la teren

Crt	Categorie folosință	Intra vilan	Suprafaţa (mp)	Tarla	Parcelă	Nr. topo	Observaţii / Referinţe
1	arabil	DA	1.444	-	-	-	
2	arabil	NU	967	-	-	-	

Lungime Segmente

1) Valorile lungimilor segmentelor sunt obţinute din proiecţie în plan.

Punct început	X / Y	Punct sfârşit	X / Y	Lungime segment (** (m)
1	451.019,796 412.796,573	2	450.995,136 412.786,847	26.509
2	450.995,136 412.786,847	3	450.996,99 412.782,493	4.732
3	450.996,99 412.782,493	4	450.997,98 412.782,493	0.99
4	450.997,98 412.782,493	5	450.997,98 412.781,493	1.0

Document care conține date cu caracter personal, protejat de prevederile Regulamentului (UE) nr. 679/2016 și Legii 190/2018

Punct început	X / Y	Punct sfârşit	X / Y	Lungime segment (** (m)
5	450.997,98 412.781,493	6	450.996,98 412.781,493	1.0
6	450.996,98 412.781,493	7	450.996,98 412.782,493	1.0
7	450.996,98 412.782,493	8	450.995,126 412.786,843	4.729
8	450.995,126 412.786,843	9	450.951,436 412.769,611	46.966
9	450.951,436 412.769,611	10	450.904,363 412.750,941	50.641
10	450.904,363 412.750,941	11	450.913,78 412.731,25	21.827
11	450.913,78 412.731,25	12	450.951,019 412.747,155	40.493
12	450.951,019 412.747,155	13	451.019,262 412.776,302	74.207
13	451.019,262 412.776,302	1	451.019,796 412.796,573	20.278

** Lungimile segmentelor sunt determinate în planul de proiecţie Stereo 70 şi sunt rotunjite la 1 milimetru.
*** Distanţa dintre puncte este formată din segmente cumulate ce sunt mai mici decât valoarea 1 milimetru.

Document care conține date cu caracter personal, protejat de prevederile Regulamentului (UE) nr. 679/2016 și Legii 190/2018

DATE DESPRE IMOBILUL NR. 1139

Oficiul de Cadastru şi Publicitate Imobiliară VALCEA
Biroul de Cadastru şi Publicitate Imobiliară Ramnicu Valcea

A. Partea I. Descrierea imobilului

TEREN Intravilan

Adresa: Loc. Jiblea Noua, Jud. Valcea

Nr. Crt	Nr cadastral Nr. topografic	Suprafaţa* (mp)	Observaţii / Referinţe
A1		1	Sector cadastral:65 Teren neimprejmuit;

Construcţii

Crt	Nr cadastral Nr. topografic	Adresa	Observaţii / Referinţe
A1.1		Loc. Jiblea Noua, Jud. Valcea	Nr. niveluri:1; S. construita la sol:1 mp; S. construita desfasurata:1 mp; STALP MEDIE

B. Partea II. Proprietari şi acte

Inscrieri privitoare la dreptul de proprietate şi alte drepturi reale		Referinţe
/		
Act Normativ nr. 1705, din 29/11/2006 emis de GUVERNUL ROMANIEI (lege);		
B1	Intabulare, drept de PROPRIETATE, dobandit prin Lege, cota actuala 1/1	A1, A1.1
	1) **STATUL ROMAN**, CIF:13633330	
Act Normativ nr. 123, din 10/07/2012 emis de PARLAMENTUL ROMANIEI (lege);		
B2	Intabulare, drept de ADMINISTRARE, dobandit prin Lege, cota actuala 1/1	A1.1
	1) **CNTEE TRANSELECTRICA SA**, CIF:13328043	

C. Partea III. SARCINI .

Inscrieri privind dezmembramintele dreptului de proprietate, drepturi reale de garanţie şi sarcini	Referinţe
NU SUNT	

Document care conține date cu caracter personal, protejat de prevederile Regulamentului (UE) nr. 679/2016 și Legii 190/2018

Anexa Nr. 1 La Partea I

Teren

Nr cadastral	Suprafaţa (mp)*	Observaţii / Referinţe
	1	

* Suprafaţa este determinată in planul de proiecţie Stereo 70.

DETALII LINIARE IMOBIL

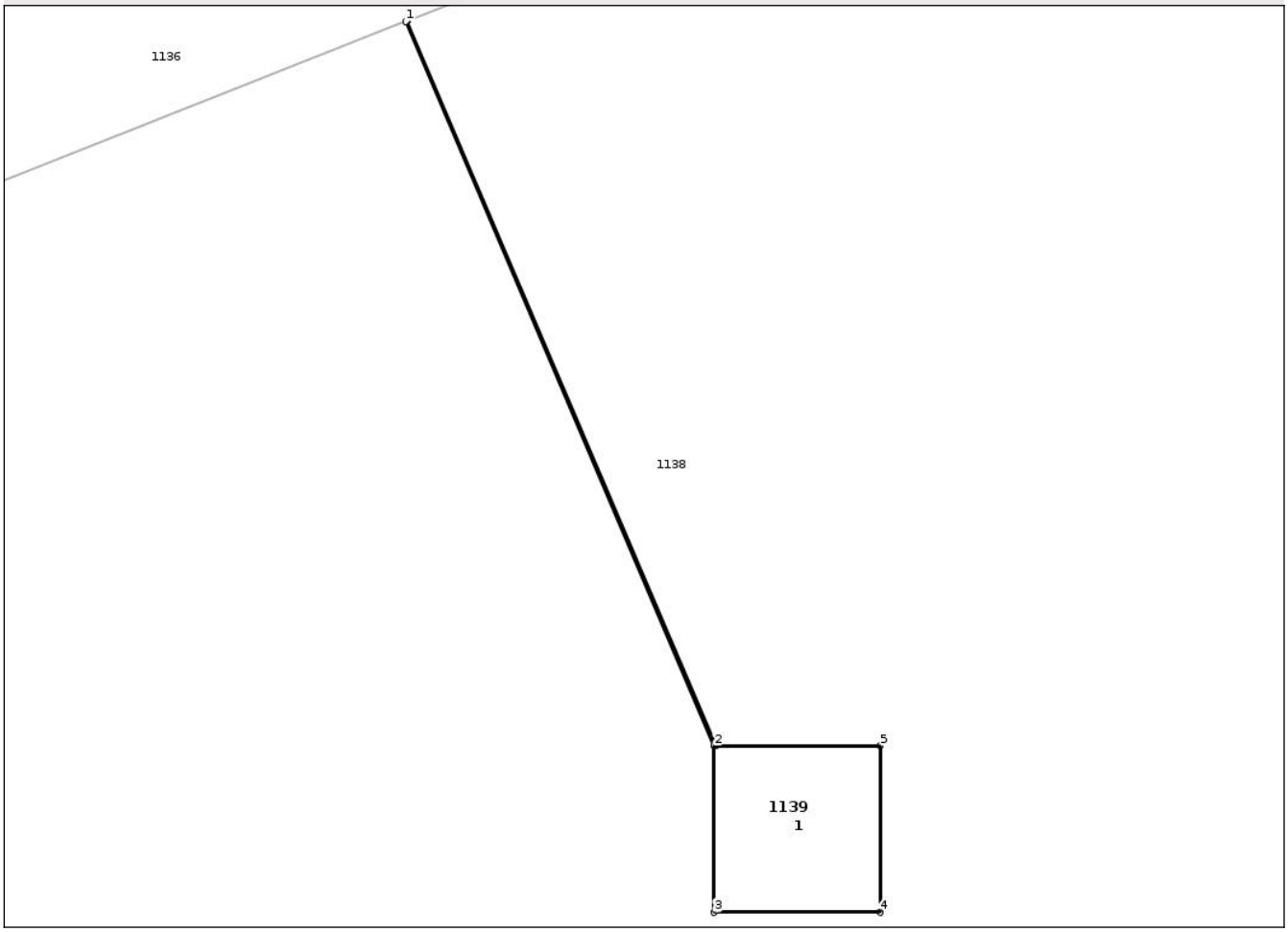

Date referitoare la teren

Crt	Categorie folosință	Intra vilan	Suprafaţa (mp)	Tarla	Parcelă	Nr. topo	Observaţii / Referinţe
1	curti constructii	DA	1	-	-	-	

Date referitoare la construcţii

Crt	Număr	Destinaţie construcţie	Supraf. (mp)	Situaţie juridică	Observaţii / Referinţe
A1.1		constructii industriale si edilitare	1	Cu acte	Nr. niveluri:1; S. construita la sol:1 mp; S. construita desfasurata:1 mp; STALP MEDIE

Lungime Segmente
1) Valorile lungimilor segmentelor sunt obţinute din proiecţie în plan.

Punct început	X / Y	Punct sfârşit	X / Y	Lungime segment (** (m)
1	450.995,126 412.786,843	2	450.996,98 412.782,493	4.729
2	450.996,98 412.782,493	3	450.996,98 412.781,493	1.0
3	450.996,98 412.781,493	4	450.997,98 412.781,493	1.0

Document care conține date cu caracter personal, protejat de prevederile Regulamentului (UE) nr. 679/2016 și Legii 190/2018

Punct început	X / Y	Punct sfârşit	X / Y	Lungime segment (** (m)
4	450.997,98 412.781,493	5	450.997,98 412.782,493	1.0
5	450.997,98 412.782,493	6	450.996,99 412.782,493	0.99
6	450.996,99 412.782,493	7	450.995,136 412.786,847	4.732
7	450.995,136 412.786,847	1	450.995,126 412.786,843	0.01

** Lungimile segmentelor sunt determinate în planul de proiecţie Stereo 70 şi sunt rotunjite la 1 milimetru.
*** Distanţa dintre puncte este formată din segmente cumulate ce sunt mai mici decât valoarea 1 milimetru.

Document care conține date cu caracter personal, protejat de prevederile Regulamentului (UE) nr. 679/2016 și Legii 190/2018

DATE DESPRE IMOBILUL NR. 1140

Oficiul de Cadastru şi Publicitate Imobiliară VALCEA
Biroul de Cadastru şi Publicitate Imobiliară Ramnicu Valcea

A. Partea I. Descrierea imobilului

Nr. CF vechi:2306
Nr. cadastral vechi:1771

TEREN Necunoscut

Adresa: Loc. Jiblea Noua, Jud. Valcea, PUNCTUL "BALTA"

Nr. Crt	Nr cadastral Nr. topografic	Suprafaţa* (mp)	Observaţii / Referinţe
A1	36521	2.410	Sector cadastral:65 Teren neimprejmuit;

B. Partea II. Proprietari şi acte

Inscrieri privitoare la dreptul de proprietate şi alte drepturi reale		Referinţe
31642 / 13/08/2008		
Act Notarial nr. 3108, din 12/08/2008 emis de BNP.GUTAU MARIANA (act de partaj);		
B1	Intabulare, drept de PROPRIETATE, dobandit prin Iesire Din Indiviziune, cota actuala 1/1	A1
	1) **CONSTANTINESCU GHEORGHE**	

C. Partea III. SARCINI .

Inscrieri privind dezmembramintele dreptului de proprietate, drepturi reale de garanţie şi sarcini	Referinţe
NU SUNT	

Anexa Nr. 1 La Partea I

Teren

Nr cadastral	Suprafaţa (mp)*	Observaţii / Referinţe
36521	2.410	

* Suprafaţa este determinată in planul de proiecţie Stereo 70.

DETALII LINIARE IMOBIL

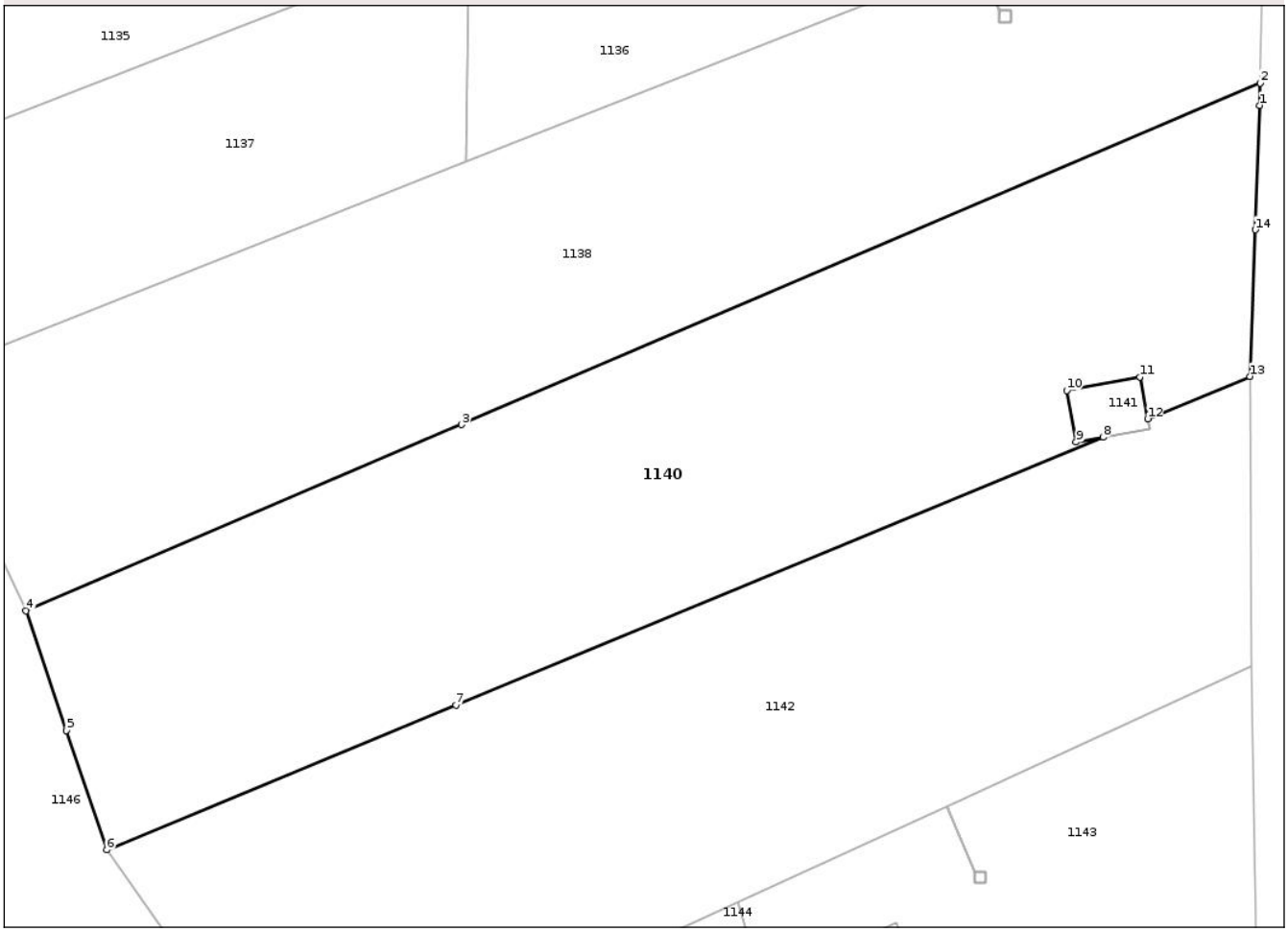

Date referitoare la teren

Crt	Categorie folosință	Intra vilan	Suprafaţa (mp)	Tarla	Parcelă	Nr. topo	Observaţii / Referinţe
1	arabil	DA	1.621	-	-	-	
2	arabil	NU	789	-	-	-	

Lungime Segmente

1) Valorile lungimilor segmentelor sunt obţinute din proiecţie în plan.

Punct început	X / Y	Punct sfârşit	X / Y	Lungime segment (** (m)
1	451.019,212 412.774,402	2	451.019,262 412.776,302	1.901
2	451.019,262 412.776,302	3	450.951,019 412.747,155	74.207
3	450.951,019 412.747,155	4	450.913,78 412.731,25	40.493
4	450.913,78 412.731,25	5	450.917,236 412.721,037	10.782

Document care conține date cu caracter personal, protejat de prevederile Regulamentului (UE) nr. 679/2016 și Legii 190/2018

Punct început	X / Y	Punct sfârşit	X / Y	Lungime segment (** (m)
5	450.917,236 412.721,037	6	450.920,679 412.710,852	10.751
6	450.920,679 412.710,852	7	450.950,532 412.723,201	32.307
7	450.950,532 412.723,201	8	451.005,821 412.746,07	59.832
8	451.005,821 412.746,07	9	451.003,54 412.745,643	2.321
9	451.003,54 412.745,643	10	451.002,714 412.750,048	4.482
10	451.002,714 412.750,048	11	451.008,968 412.751,22	6.363
11	451.008,968 412.751,22	12	451.009,637 412.747,649	3.633
12	451.009,637 412.747,649	13	451.018,384 412.751,267	9.466
13	451.018,384 412.751,267	14	451.018,832 412.763,782	12.523
14	451.018,832 412.763,782	1	451.019,212 412.774,402	10.627

** Lungimile segmentelor sunt determinate în planul de proiecţie Stereo 70 şi sunt rotunjite la 1 milimetru.
*** Distanţa dintre puncte este formată din segmente cumulate ce sunt mai mici decât valoarea 1 milimetru.

Document care conține date cu caracter personal, protejat de prevederile Regulamentului (UE) nr. 679/2016 și Legii 190/2018

DATE DESPRE IMOBILUL NR. 1141

Oficiul de Cadastru şi Publicitate Imobiliară VALCEA
Biroul de Cadastru şi Publicitate Imobiliară Ramnicu Valcea

A. Partea I. Descrierea imobilului

TEREN Intravilan

Adresa: Loc. Jiblea Noua, Jud. Valcea

Nr. Crt	Nr cadastral Nr. topografic	Suprafaţa* (mp)	Observaţii / Referinţe
A1		29	Sector cadastral:65 Teren neimprejmuit;

Construcţii

Crt	Nr cadastral Nr. topografic	Adresa	Observaţii / Referinţe
A1.1		Loc. Jiblea Noua, Jud. Valcea	Nr. niveluri:1; S. construita la sol:29 mp; S. construita desfasurata:29 mp; STALP DE INALTA TENSIUNE

B. Partea II. Proprietari şi acte

Inscrieri privitoare la dreptul de proprietate şi alte drepturi reale		Referinţe
/		
Act Normativ nr. 1705, din 29/11/2006 emis de GUVERNUL ROMANIEI (lege);		
B1	Intabulare, drept de PROPRIETATE, dobandit prin Lege, cota actuala 1/1	A1, A1.1
	1) **STATUL ROMAN**, CIF:13633330	
Act Normativ nr. 123, din 10/07/2012 emis de PARLAMENTUL ROMANIEI (lege);		
B2	Intabulare, drept de ADMINISTRARE, dobandit prin Lege, cota actuala 1/1	A1.1
	1) **CNTEE TRANSELECTRICA SA**, CIF:13328043	

C. Partea III. SARCINI .

Inscrieri privind dezmembramintele dreptului de proprietate, drepturi reale de garanţie şi sarcini	Referinţe
NU SUNT	

Document care conține date cu caracter personal, protejat de prevederile Regulamentului (UE) nr. 679/2016 și Legii 190/2018

Anexa Nr. 1 La Partea I

Teren

Nr cadastral	Suprafaţa (mp)*	Observaţii / Referinţe
	29	

* Suprafaţa este determinată in planul de proiecţie Stereo 70.

DETALII LINIARE IMOBIL

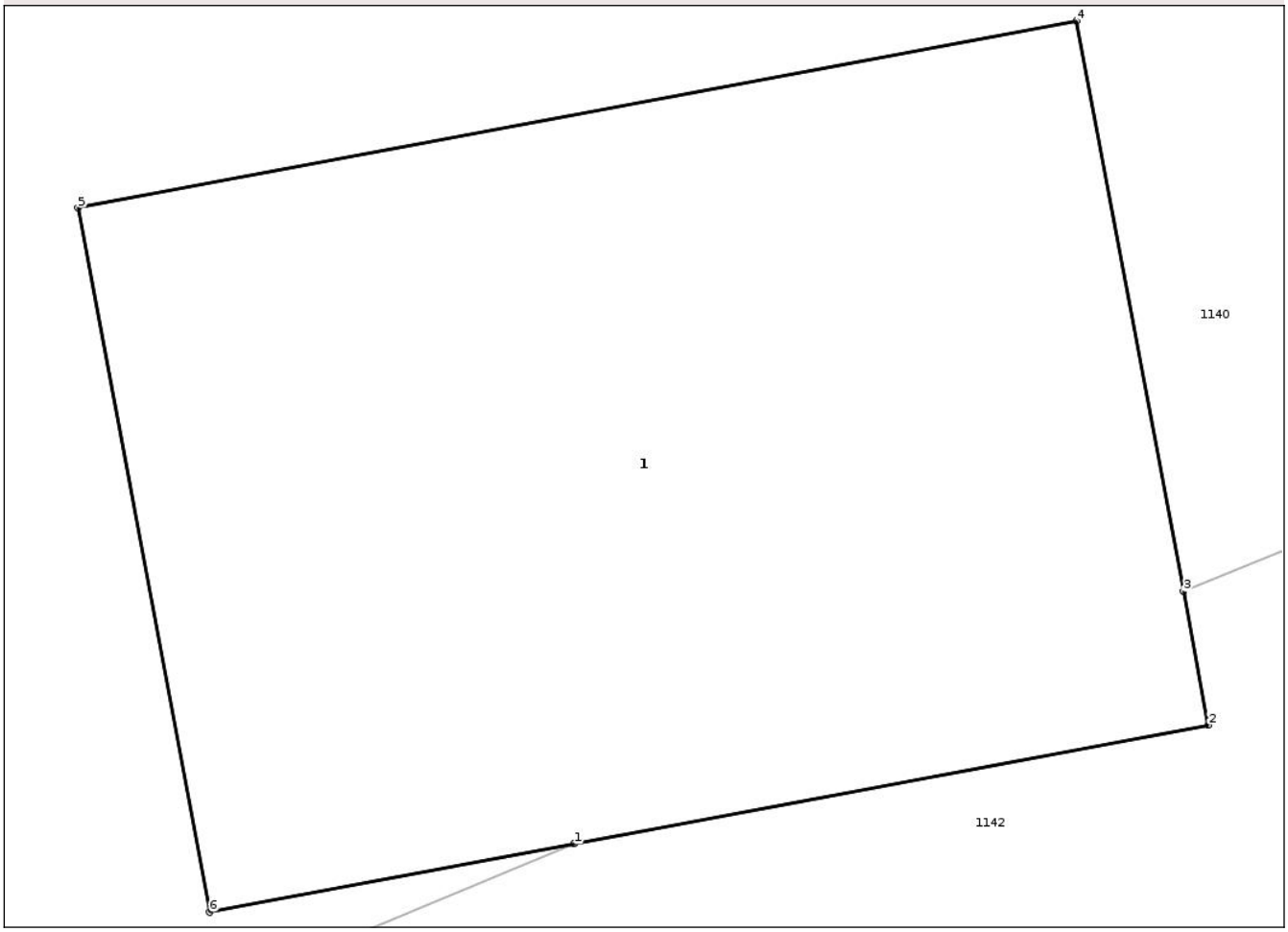

Date referitoare la teren

Crt	Categorie folosință	Intra vilan	Suprafaţa (mp)	Tarla	Parcelă	Nr. topo	Observaţii / Referinţe
1	curti constructii	DA	29	-	-	-	

Date referitoare la construcţii

Crt	Număr	Destinaţie construcţie	Supraf. (mp)	Situaţie juridică	Observaţii / Referinţe
A1.1		constructii industriale si edilitare	29	Cu acte	Nr. niveluri:1; S. construita la sol:29 mp; S. construita desfasurata:29 mp; STALP DE INALTA TENSIUNE

Lungime Segmente
1) Valorile lungimilor segmentelor sunt obţinute din proiecţie în plan.

Punct început	X / Y	Punct sfârşit	X / Y	Lungime segment (** (m)
1	451.005,821 412.746,07	2	451.009,794 412.746,815	4.042
2	451.009,794 412.746,815	3	451.009,637 412.747,649	0.849
3	451.009,637 412.747,649	4	451.008,968 412.751,22	3.633

Document care conține date cu caracter personal, protejat de prevederile Regulamentului (UE) nr. 679/2016 și Legii 190/2018

Punct început	X / Y	Punct sfârşit	X / Y	Lungime segment (** (m)
4	451.008,968 412.751,22	5	451.002,714 412.750,048	6.363
5	451.002,714 412.750,048	6	451.003,54 412.745,643	4.482
6	451.003,54 412.745,643	1	451.005,821 412.746,07	2.321

** Lungimile segmentelor sunt determinate în planul de proiecţie Stereo 70 şi sunt rotunjite la 1 milimetru.
*** Distanţa dintre puncte este formată din segmente cumulate ce sunt mai mici decât valoarea 1 milimetru.

Document care conține date cu caracter personal, protejat de prevederile Regulamentului (UE) nr. 679/2016 și Legii 190/2018

DATE DESPRE IMOBILUL NR. 1142

Oficiul de Cadastru şi Publicitate Imobiliară VALCEA
Biroul de Cadastru şi Publicitate Imobiliară Ramnicu Valcea

A. Partea I. Descrierea imobilului

Nr. CF vechi:2307
Nr. cadastral vechi:1772

TEREN Necunoscut

Adresa: Loc. Jiblea Noua, Jud. Valcea, PUNCTUL "BALTA"

Nr. Crt	Nr cadastral Nr. topografic	Suprafaţa* (mp)	Observaţii / Referinţe
A1	36520	2.410	Sector cadastral:65 Teren neimprejmuit;

B. Partea II. Proprietari şi acte

Inscrieri privitoare la dreptul de proprietate şi alte drepturi reale		Referinţe
31642 / 13/08/2008		
Act Notarial nr. 3108, din 12/08/2008 emis de BNP.GUTAU MARIANA (act de partaj);		
B1	Intabulare, drept de PROPRIETATE, dobandit prin Iesire Din Indiviziune, cota actuala 1/1	A1
	1) **CONSTANTINESCU MIHAIL**	

C. Partea III. SARCINI .

Inscrieri privind dezmembramintele dreptului de proprietate, drepturi reale de garanţie şi sarcini	Referinţe
NU SUNT	

Anexa Nr. 1 La Partea I

Teren

Nr cadastral	Suprafaţa (mp)*	Observaţii / Referinţe
36520	2.410	

* Suprafaţa este determinată in planul de proiecţie Stereo 70.

DETALII LINIARE IMOBIL

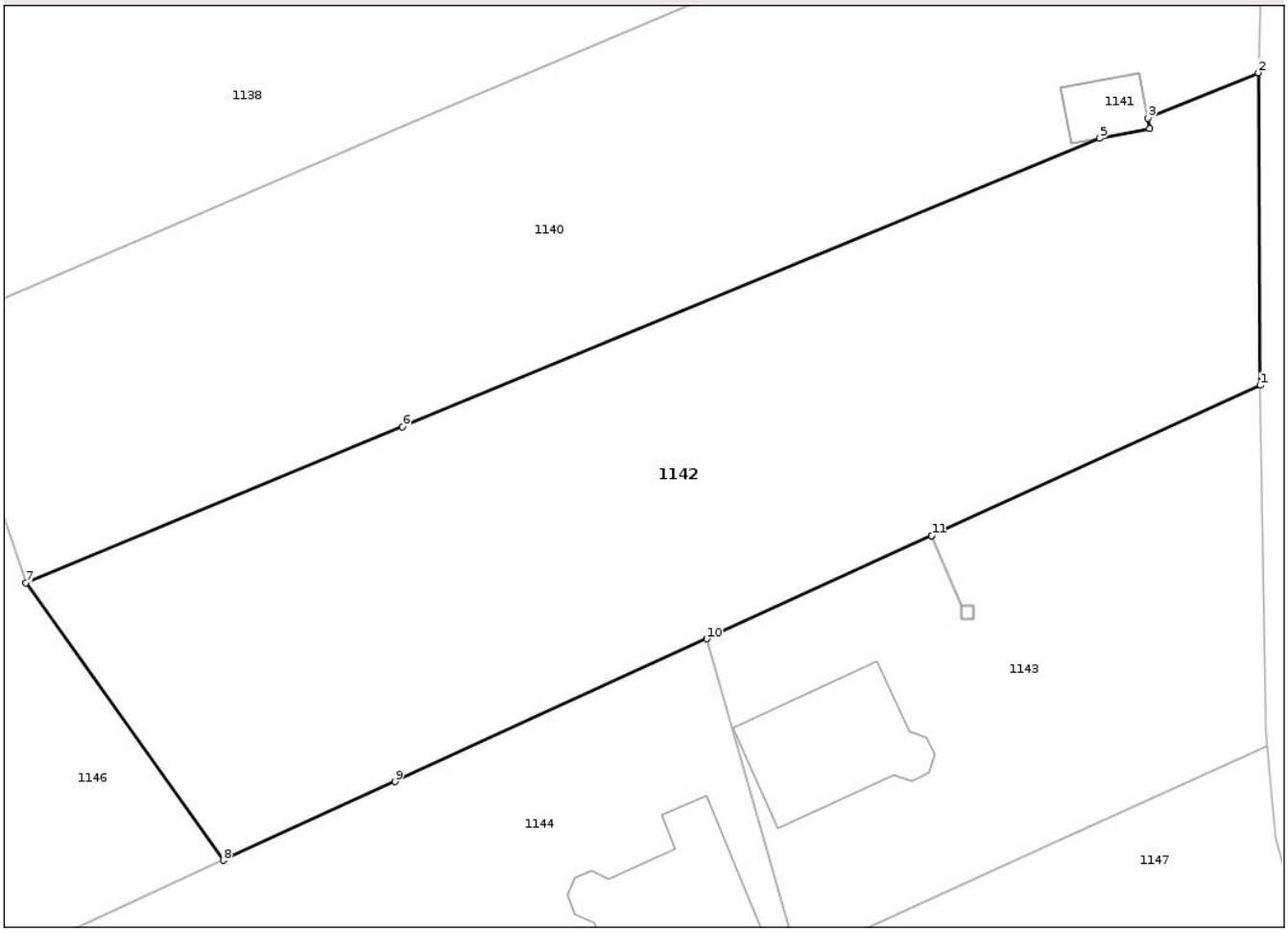

Date referitoare la teren

Crt	Categorie folosință	Intra vilan	Suprafaţa (mp)	Tarla	Parcelă	Nr. topo	Observaţii / Referinţe
1	arabil	DA	1.795	-	-	-	
2	arabil	NU	615	-	-	-	

Lungime Segmente
1) Valorile lungimilor segmentelor sunt obţinute din proiecţie în plan.

Punct început	X / Y	Punct sfârşit	X / Y	Lungime segment (** (m)
1	451.018,551 412.726,497	2	451.018,384 412.751,267	24.771
2	451.018,384 412.751,267	3	451.009,637 412.747,649	9.466
3	451.009,637 412.747,649	4	451.009,794 412.746,815	0.849
4	451.009,794 412.746,815	5	451.005,821 412.746,07	4.042

Document care conține date cu caracter personal, protejat de prevederile Regulamentului (UE) nr. 679/2016 și Legii 190/2018

Punct început	X / Y	Punct sfârşit	X / Y	Lungime segment (** (m)
5	451.005,821 412.746,07	6	450.950,532 412.723,201	59.832
6	450.950,532 412.723,201	7	450.920,679 412.710,852	32.307
7	450.920,679 412.710,852	8	450.936,323 412.688,873	26.978
8	450.936,323 412.688,873	9	450.949,962 412.695,113	14.998
9	450.949,962 412.695,113	10	450.974,67 412.706,419	27.172
10	450.974,67 412.706,419	11	450.992,499 412.714,576	19.606
11	450.992,499 412.714,576	12	450.992,508 412.714,581	0.01
12	450.992,508 412.714,581	1	451.018,551 412.726,497	28.64

** Lungimile segmentelor sunt determinate în planul de proiecţie Stereo 70 şi sunt rotunjite la 1 milimetru.
*** Distanţa dintre puncte este formată din segmente cumulate ce sunt mai mici decât valoarea 1 milimetru.

Document care conține date cu caracter personal, protejat de prevederile Regulamentului (UE) nr. 679/2016 și Legii 190/2018

DATE DESPRE IMOBILUL NR. 1143

Oficiul de Cadastru şi Publicitate Imobiliară VALCEA
Biroul de Cadastru şi Publicitate Imobiliară Ramnicu Valcea

A. Partea I. Descrierea imobilului

TEREN Intravilan Nr. cadastral vechi:2059

Adresa: Loc. Jiblea Noua, Str Anton Pann, Nr. 348, Jud. Valcea

Nr. Crt	Nr cadastral Nr. topografic	Suprafaţa* (mp)	Observaţii / Referinţe
A1	35032	1.163	Sector cadastral:65 Teren neimprejmuit;

Construcţii

Crt	Nr cadastral Nr. topografic	Adresa	Observaţii / Referinţe
A1.1	35032-C1	Loc. Jiblea Noua, Str Anton Pann, Nr. 348, Jud. Valcea	Nr. niveluri:3; S. construita la sol:115 mp; S. construita desfasurata:247 mp; Locuinta S+P+M EDIFICATA IN 2019

B. Partea II. Proprietari şi acte

Inscrieri privitoare la dreptul de proprietate şi alte drepturi reale		Referinţe
48498 / 24/12/2008		
Act Notarial nr. 1710, din 23/12/2008 emis de ENE GEORGE;		
B1	Intabulare, drept de PROPRIETATE, dobandit prin Conventie, cota actuala 1/1	A1
	1) **MINCU DANIEL**, sot 2) **MINCU DIANA MARINELA**, sotie	
91139 / 02/12/2019		
Act Administrativ nr. 21734, din 13/11/2019 emis de Primaria Orasului Calimanesti;		
B2	Intabulare, drept de PROPRIETATE, dobandit prin Construire, cota actuala 1/1	A1.1
	1) **MINCU DANIEL** 2) **MINCU DIANA-MARINELA**	

C. Partea III. SARCINI

Inscrieri privind dezmembramintele dreptului de proprietate, drepturi reale de garanţie şi sarcini		Referinţe
10486 / 06/04/2009		
Act Notarial nr. Contract de constituire drept de servitute aut.nr.460, din 01/04/2009 emis de ENE GEORGE;		
C1	Se noteaza constituirea cu titlu gratuit, drept de servitute de trecere cu caracter perpetuu si continuu in favoarea fondului dominant proprietatea lui MINCU SILVIU -teren cu numar cadastral 2060, inscris in cf 35033 Calimanesti, asupra unei fasii de teren in suprafata de 191 mp, situata in partea de nord a fondului aservit, cu o latime in partea de vest de 4,05 ml si in partea de est de 4,36 ml teren ce face parte din imobilul inscris sub A1.	A1

Document care conține date cu caracter personal, protejat de prevederile Regulamentului (UE) nr. 679/2016 și Legii 190/2018

Anexa Nr. 1 La Partea I

Teren

Nr cadastral	Suprafaţa (mp)*	Observaţii / Referinţe
35032	1.163	

* Suprafaţa este determinată in planul de proiecţie Stereo 70.

DETALII LINIARE IMOBIL

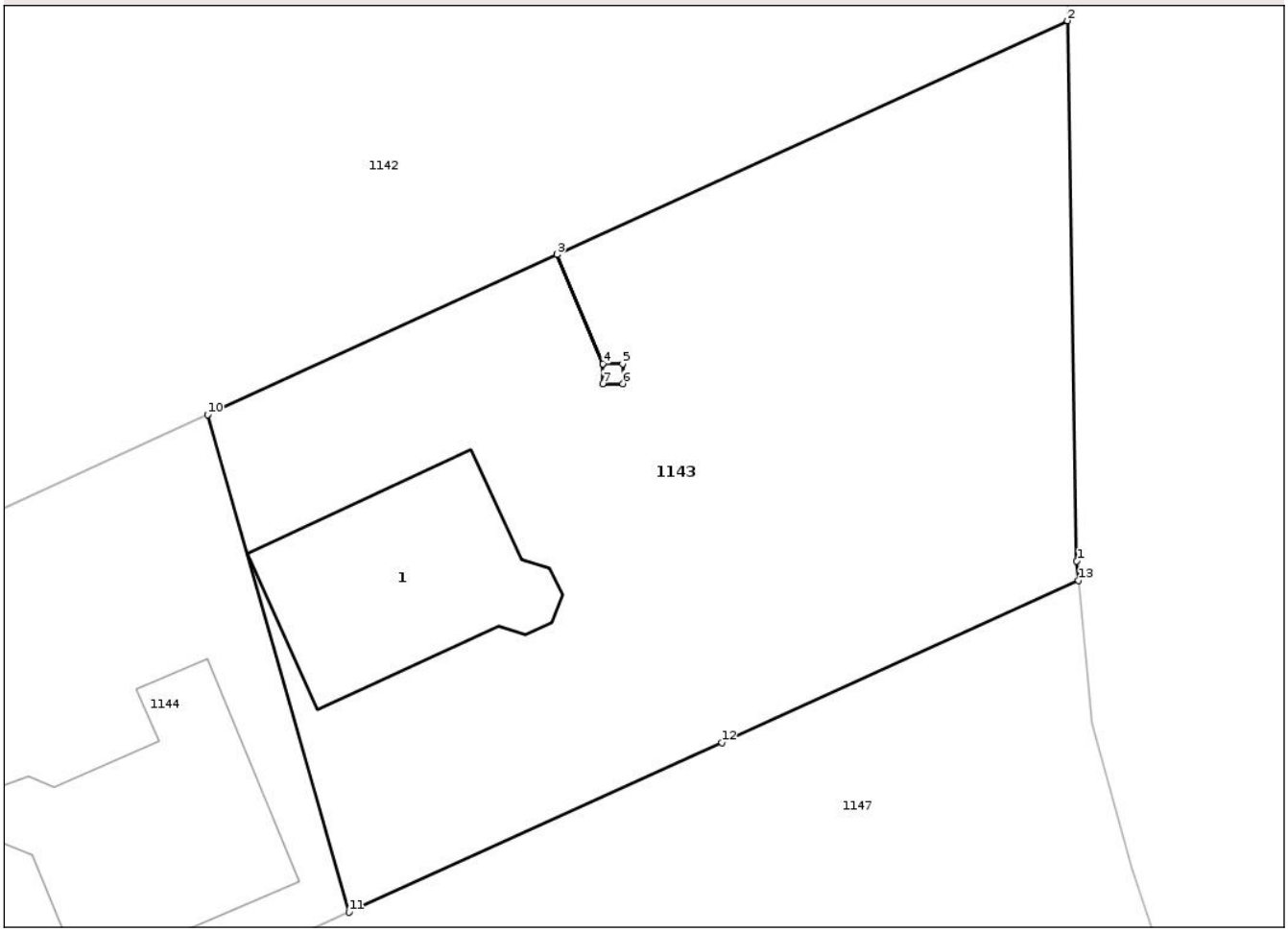

Date referitoare la teren

Crt	Categorie folosință	Intra vilan	Suprafaţa (mp)	Tarla	Parcelă	Nr. topo	Observaţii / Referinţe
1	curti constructii	DA	423	71	2470/20	-	
2	arabil	DA	549	71	2470/20	-	
3	arabil	DA	191	71	2470/20	-	Categoria 3A constituie drept de servitute pentru nr.cad.35033

Date referitoare la construcţii

Crt	Număr	Destinaţie construcţie	Supraf. (mp)	Situaţie juridică	Observaţii / Referinţe
A1.1	35032-C1	constructii de locuinte	115	Cu acte	Nr. niveluri:3; S. construita la sol:115 mp; S. construita desfasurata:247 mp; Locuinta S+P+M EDIFICATA IN 2019

Lungime Segmente

1) Valorile lungimilor segmentelor sunt obţinute din proiecţie în plan.

Punct început	X / Y	Punct sfârşit	X / Y	Lungime segment (** (m)
1	451.019,028 412.698,964	2	451.018,551 412.726,497	27.537
2	451.018,551 412.726,497	3	450.992,508 412.714,581	28.64

Document care conține date cu caracter personal, protejat de prevederile Regulamentului (UE) nr. 679/2016 și Legii 190/2018

Punct început	X / Y	Punct sfârşit	X / Y	Lungime segment (** (m)
3	450.992,508 412.714,581	4	450.994,857 412.709,004	6.051
4	450.994,857 412.709,004	5	450.995,847 412.709,004	0.99
5	450.995,847 412.709,004	6	450.995,847 412.708,004	1.0
6	450.995,847 412.708,004	7	450.994,847 412.708,004	1.0
7	450.994,847 412.708,004	8	450.994,847 412.709,004	1.0
8	450.994,847 412.709,004	9	450.992,499 412.714,576	6.047
9	450.992,499 412.714,576	10	450.974,67 412.706,419	19.606
10	450.974,67 412.706,419	11	450.981,893 412.681,061	26.367
11	450.981,893 412.681,061	12	451.000,909 412.689,698	20.886
12	451.000,909 412.689,698	13	451.019,119 412.697,969	20.0
13	451.019,119 412.697,969	1	451.019,028 412.698,964	0.999

** Lungimile segmentelor sunt determinate în planul de proiecţie Stereo 70 şi sunt rotunjite la 1 milimetru.
*** Distanţa dintre puncte este formată din segmente cumulate ce sunt mai mici decât valoarea 1 milimetru.

Document care conține date cu caracter personal, protejat de prevederile Regulamentului (UE) nr. 679/2016 și Legii 190/2018

DATE DESPRE IMOBILUL NR. 1144

Oficiul de Cadastru şi Publicitate Imobiliară VALCEA
Biroul de Cadastru şi Publicitate Imobiliară Ramnicu Valcea

A. Partea I. Descrierea imobilului

TEREN Necunoscut Nr. cadastral vechi:2060

Adresa: Loc. Jiblea Noua, Str Anton Pann, Nr. 346, Jud. Valcea

Nr. Crt	Nr cadastral Nr. topografic	Suprafaţa* (mp)	Observaţii / Referinţe
A1	35033	1.486	Sector cadastral:65 Teren neimprejmuit;

Construcţii

Crt	Nr cadastral Nr. topografic	Adresa	Observaţii / Referinţe
A1.1	35033-C1	Loc. Jiblea Noua, Str Anton Pann, Nr. 346, Jud. Valcea	Nr. niveluri:3; S. construita la sol:129 mp; S. construita desfasurata:259 mp; Locuinta S+P+M EDIFICATA IN ANUL 2019

B. Partea II. Proprietari şi acte

Inscrieri privitoare la dreptul de proprietate şi alte drepturi reale		Referinţe
48497 / 24/12/2008		
Act Administrativ nr. 1711, din 23/12/2008 emis de ENE GEORGE;		
B1	Intabulare, drept de PROPRIETATE, dobandit prin Conventie, cota actuala 1/1	A1
	1) **MINCU SILVIU**, necasatorit	
91138 / 02/12/2019		
Act Administrativ nr. Certificat de atestare a edificarii/extinderii constructiei nr. 21733, din 13/11/2019 emis de Primaria Orasului Calimanesti (act administrativ nr Documentatia cadastrala avizata de O.C.P.I. Valcea - Serviciul Cadastru sub nr. 91138 din 02.12.2019, emis de P.F.A. Vladoiu Dacian Andy);		
B2	Intabulare, drept de PROPRIETATE, dobandit prin Construire, cota actuala 1/1	A1.1
	1) **MINCU SILVIU**	

C. Partea III. SARCINI .

Inscrieri privind dezmembramintele dreptului de proprietate, drepturi reale de garanţie şi sarcini	Referinţe
NU SUNT	

Document care conține date cu caracter personal, protejat de prevederile Regulamentului (UE) nr. 679/2016 și Legii 190/2018

Anexa Nr. 1 La Partea I

Teren

Nr cadastral	Suprafaţa (mp)*	Observaţii / Referinţe
35033	1.486	

* Suprafaţa este determinată in planul de proiecţie Stereo 70.

DETALII LINIARE IMOBIL

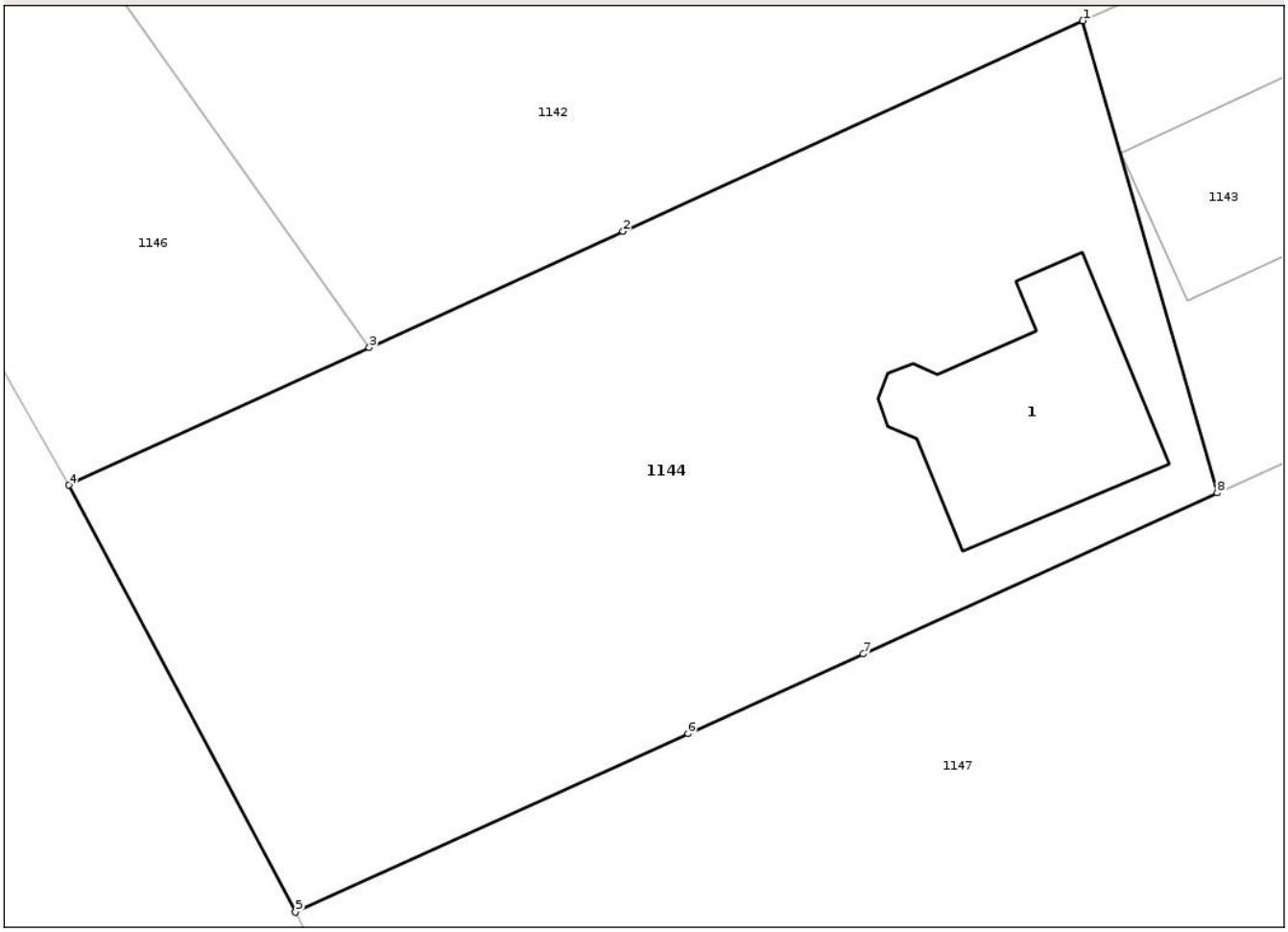

Date referitoare la teren

Crt	Categorie folosință	Intra vilan	Suprafaţa (mp)	Tarla	Parcelă	Nr. topo	Observaţii / Referinţe
1	curti constructii	DA	492	71	2470/20	-	
2	arabil	DA	303	71	2470/20	-	
3	arabil	NU	691	71	2470/20	-	

Date referitoare la construcţii

Crt	Număr	Destinaţie construcţie	Supraf. (mp)	Situaţie juridică	Observaţii / Referinţe
A1.1	35033-C1	constructii de locuinte	129	Cu acte	Nr. niveluri:3; S. construita la sol:129 mp; S. construita desfasurata:259 mp; Locuinta S+P+M EDIFICATA IN ANUL 2019

Lungime Segmente
1) Valorile lungimilor segmentelor sunt obţinute din proiecţie în plan.

Punct început	X / Y	Punct sfârşit	X / Y	Lungime segment (** (m)
1	450.974,67 412.706,419	2	450.949,962 412.695,113	27.172
2	450.949,962 412.695,113	3	450.936,323 412.688,873	14.998

Document care conține date cu caracter personal, protejat de prevederile Regulamentului (UE) nr. 679/2016 și Legii 190/2018

Punct început	X / Y	Punct sfârşit	X / Y	Lungime segment (** (m)
3	450.936,323 412.688,873	4	450.920,183 412.681,488	17.749
4	450.920,183 412.681,488	5	450.932,353 412.658,561	25.957
5	450.932,353 412.658,561	6	450.953,448 412.668,142	23.169
6	450.953,448 412.668,142	7	450.962,876 412.672,424	10.355
7	450.962,876 412.672,424	8	450.981,893 412.681,061	20.886
8	450.981,893 412.681,061	1	450.974,67 412.706,419	26.367

** Lungimile segmentelor sunt determinate în planul de proiecţie Stereo 70 şi sunt rotunjite la 1 milimetru.
*** Distanţa dintre puncte este formată din segmente cumulate ce sunt mai mici decât valoarea 1 milimetru.

Document care conține date cu caracter personal, protejat de prevederile Regulamentului (UE) nr. 679/2016 și Legii 190/2018

DATE DESPRE IMOBILUL NR. 1145

Oficiul de Cadastru şi Publicitate Imobiliară VALCEA
Biroul de Cadastru şi Publicitate Imobiliară Ramnicu Valcea

A. Partea I. Descrierea imobilului

TEREN Intravilan

Adresa: Loc. Jiblea Noua, Jud. Valcea

Nr. Crt	Nr cadastral Nr. topografic	Suprafaţa* (mp)	Observaţii / Referinţe
A1		1	Sector cadastral:65 Teren neimprejmuit;

Construcţii

Crt	Nr cadastral Nr. topografic	Adresa	Observaţii / Referinţe
A1.1		Loc. Jiblea Noua, Jud. Valcea	Nr. niveluri:1; S. construita la sol:1 mp; S. construita desfasurata:1 mp; STALP MEDIE

B. Partea II. Proprietari şi acte

Inscrieri privitoare la dreptul de proprietate şi alte drepturi reale		Referinţe
/		
Act Normativ nr. 1705, din 29/11/2006 emis de GUVERNUL ROMANIEI (lege);		
B1	Intabulare, drept de PROPRIETATE, dobandit prin Lege, cota actuala 1/1	A1, A1.1
	1) **STATUL ROMAN**, CIF:13633330	
Act Normativ nr. 123, din 10/07/2012 emis de PARLAMENTUL ROMANIEI (lege);		
B2	Intabulare, drept de ADMINISTRARE, dobandit prin Lege, cota actuala 1/1	A1.1
	1) **CNTEE TRANSELECTRICA SA**, CIF:13328043	

C. Partea III. SARCINI .

Inscrieri privind dezmembramintele dreptului de proprietate, drepturi reale de garanţie şi sarcini	Referinţe
NU SUNT	

Document care conține date cu caracter personal, protejat de prevederile Regulamentului (UE) nr. 679/2016 și Legii 190/2018

Anexa Nr. 1 La Partea I

Teren

Nr cadastral	Suprafaţa (mp)*	Observaţii / Referinţe
	1	

* Suprafaţa este determinată in planul de proiecţie Stereo 70.

DETALII LINIARE IMOBIL

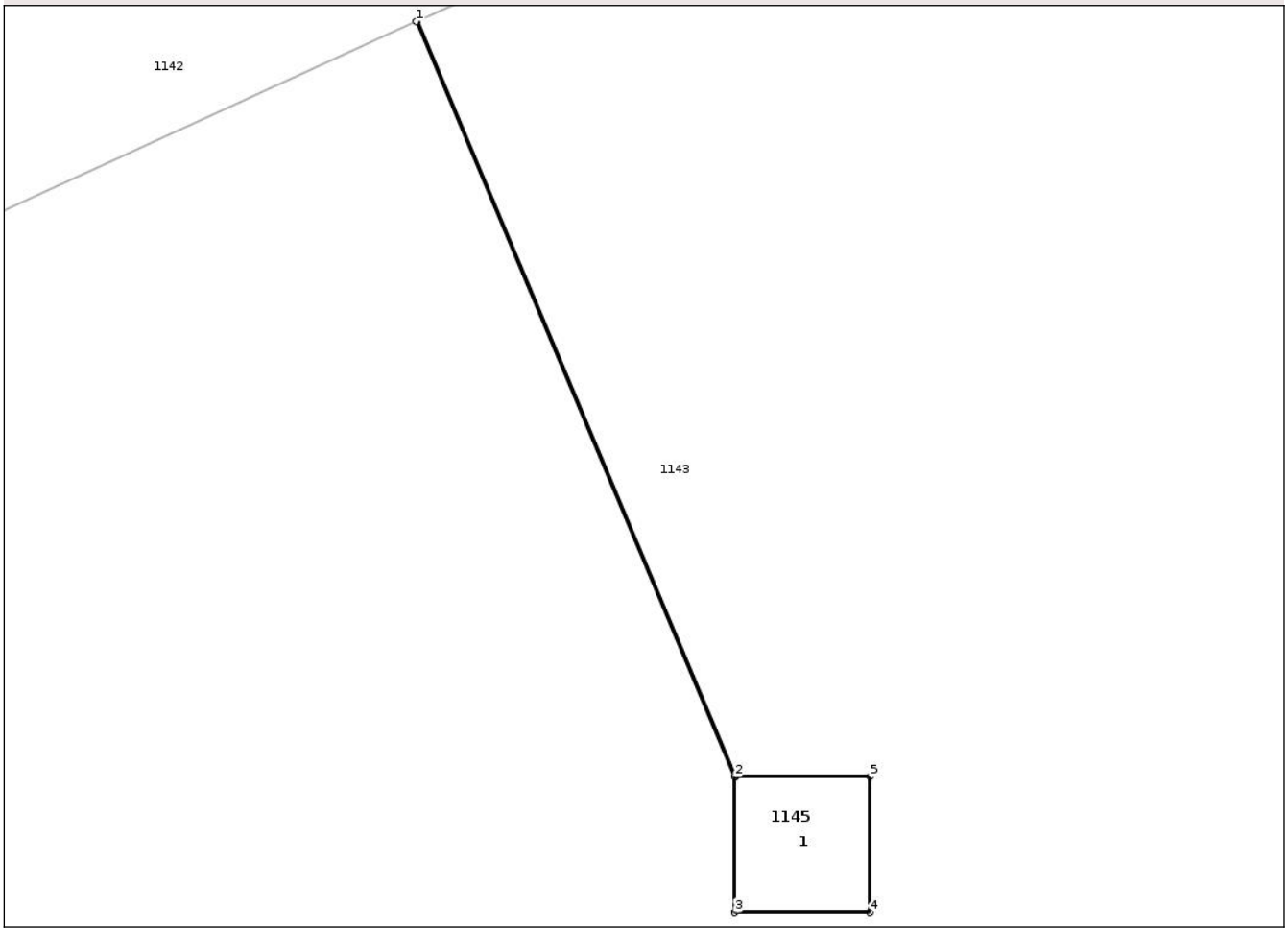

Date referitoare la teren

Crt	Categorie folosință	Intra vilan	Suprafaţa (mp)	Tarla	Parcelă	Nr. topo	Observaţii / Referinţe
1	curti constructii	DA	1	-	-	-	

Date referitoare la construcţii

Crt	Număr	Destinaţie construcţie	Supraf. (mp)	Situaţie juridică	Observaţii / Referinţe
A1.1		constructii industriale si edilitare	1	Cu acte	Nr. niveluri:1; S. construita la sol:1 mp; S. construita desfasurata:1 mp; STALP MEDIE

Lungime Segmente
1) Valorile lungimilor segmentelor sunt obţinute din proiecţie în plan.

Punct început	X / Y	Punct sfârşit	X / Y	Lungime segment (** (m)
1	450.992,499 412.714,576	2	450.994,847 412.709,004	6.047
2	450.994,847 412.709,004	3	450.994,847 412.708,004	1.0
3	450.994,847 412.708,004	4	450.995,847 412.708,004	1.0

Document care conține date cu caracter personal, protejat de prevederile Regulamentului (UE) nr. 679/2016 și Legii 190/2018

Punct început	X / Y	Punct sfârşit	X / Y	Lungime segment (** (m)
4	450.995,847 412.708,004	5	450.995,847 412.709,004	1.0
5	450.995,847 412.709,004	6	450.994,857 412.709,004	0.99
6	450.994,857 412.709,004	7	450.992,508 412.714,581	6.051
7	450.992,508 412.714,581	1	450.992,499 412.714,576	0.01

** Lungimile segmentelor sunt determinate în planul de proiecţie Stereo 70 şi sunt rotunjite la 1 milimetru.
*** Distanţa dintre puncte este formată din segmente cumulate ce sunt mai mici decât valoarea 1 milimetru.

Document care conține date cu caracter personal, protejat de prevederile Regulamentului (UE) nr. 679/2016 și Legii 190/2018

DATE DESPRE IMOBILUL NR. 1146

Oficiul de Cadastru şi Publicitate Imobiliară VALCEA
Biroul de Cadastru şi Publicitate Imobiliară Ramnicu Valcea

A. Partea I. Descrierea imobilului

TEREN Necunoscut

Adresa: Loc. Jiblea Noua, Jud. Valcea

Nr. Crt	Nr cadastral Nr. topografic	Suprafaţa* (mp)	Observaţii / Referinţe
A1		6.813	Sector cadastral:65 Teren neimprejmuit;

B. Partea II. Proprietari şi acte

Inscrieri privitoare la dreptul de proprietate şi alte drepturi reale		Referinţe
/		
Act Administrativ nr. 16250, din 30/09/2025 emis de PRIMARIA ORASULUI CALIMANESTI (adeverinta);		
B1	Inscrierea posesiei, drept de PROPRIETATE, dobandit prin Lege, cota actuala 1/1	A1
	1) **NEIDENTIFICAT NEIDENTIFICAT**	
Act Normativ nr. 7, din 13/03/1996 emis de PARLAMENTUL ROMANIEI (lege);		
B2	Se noteaza mentiunea proprietar neidentificat.	A1

C. Partea III. SARCINI .

Inscrieri privind dezmembramintele dreptului de proprietate, drepturi reale de garanţie şi sarcini	Referinţe
NU SUNT	

Document care conține date cu caracter personal, protejat de prevederile Regulamentului (UE) nr. 679/2016 și Legii 190/2018

Anexa Nr. 1 La Partea I

Teren

Nr cadastral	Suprafaţa (mp)*	Observaţii / Referinţe
	6.813	

* Suprafaţa este determinată in planul de proiecţie Stereo 70.

DETALII LINIARE IMOBIL

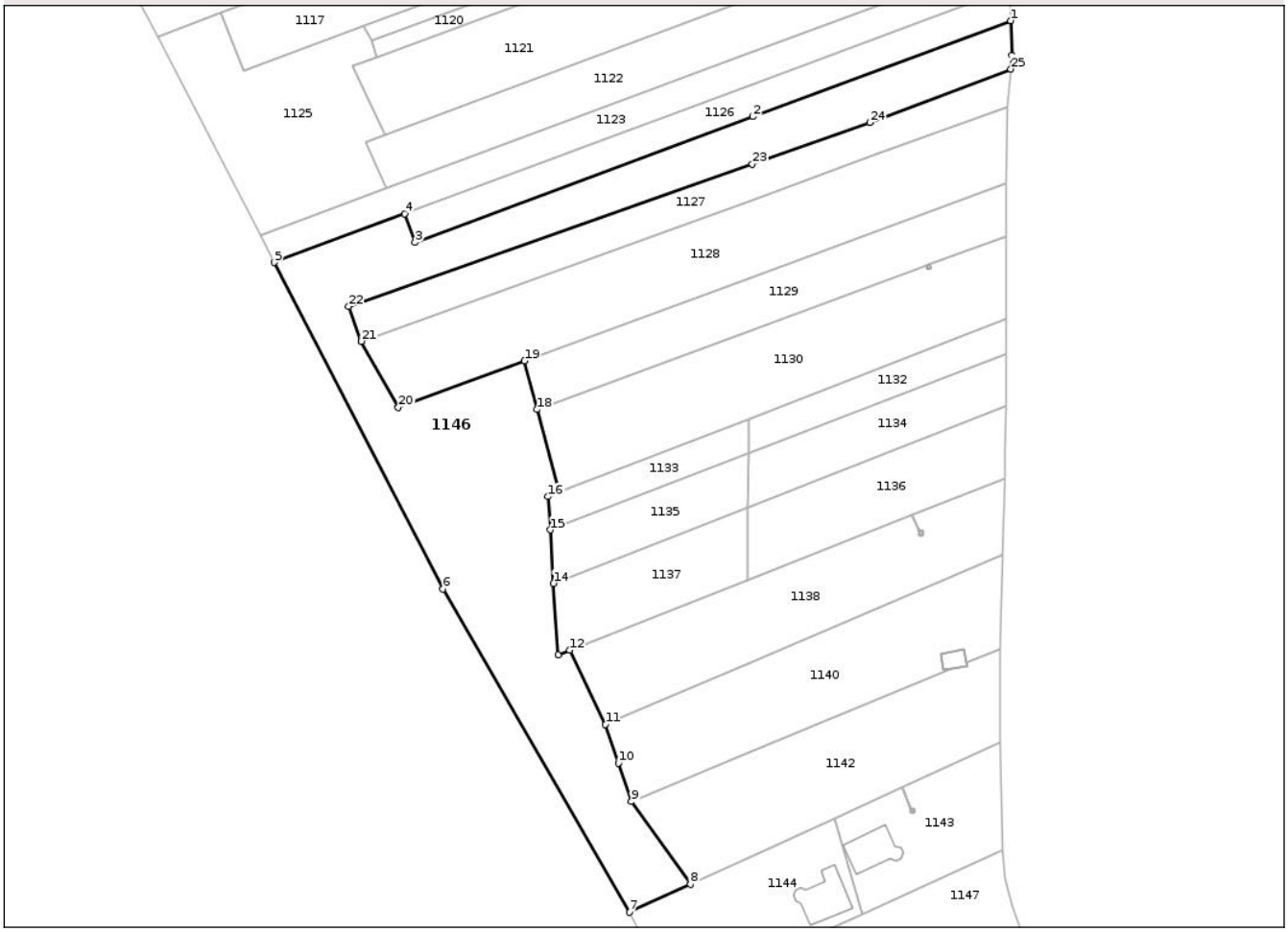

Date referitoare la teren

Crt	Categorie folosință	Intra vilan	Suprafaţa (mp)	Tarla	Parcelă	Nr. topo	Observaţii / Referinţe
1	arabil	DA	885	-	-	-	
2	arabil	NU	5.928	-	-	-	

Lungime Segmente

1) Valorile lungimilor segmentelor sunt obţinute din proiecţie în plan.

Punct început	X / Y	Punct sfârşit	X / Y	Lungime segment (** (m)
1	451.021,337 412.917,795	2	450.952,919 412.892,374	72.988
3	450.863,27 412.859,064	4	450.860,542 412.866,593	8.008
5	450.825,912 412.853,728	6	450.870,666 412.767,183	97.432
7	450.920,183 412.681,488	8	450.936,323 412.688,873	17.749

Punct început	X / Y	Punct sfârşit	X / Y	Lungime segment (** (m)
2	450.952,919 412.892,374	3	450.863,27 412.859,064	95.637
4	450.860,542 412.866,593	5	450.825,912 412.853,728	36.942
6	450.870,666 412.767,183	7	450.920,183 412.681,488	98.973
8	450.936,323 412.688,873	9	450.920,679 412.710,852	26.978

Document care conține date cu caracter personal, protejat de prevederile Regulamentului (UE) nr. 679/2016 și Legii 190/2018

Punct început	X / Y	Punct sfârşit	X / Y	Lungime segment (** (m)
9	450.920,679 412.710,852	10	450.917,236 412.721,037	10.751
11	450.913,78 412.731,25	12	450.904,363 412.750,941	21.827
13	450.901,187 412.749,681	14	450.900,016 412.768,645	19.0
15	450.899,142 412.782,805	16	450.898,596 412.791,661	8.873
17	450.901,452 412.792,765	18	450.895,588 412.814,751	22.754
19	450.892,349 412.827,627	20	450.858,847 412.815,292	35.701
21	450.849,054 412.832,823	22	450.845,635 412.842,077	9.865
23	450.952,767 412.879,823	24	450.983,912 412.890,796	33.021
25	451.021,374 412.904,968	26	451.021,659 412.908,616	3.659

Punct început	X / Y	Punct sfârşit	X / Y	Lungime segment (** (m)
10	450.917,236 412.721,037	11	450.913,78 412.731,25	10.782
12	450.904,363 412.750,941	13	450.901,187 412.749,681	3.417
14	450.900,016 412.768,645	15	450.899,142 412.782,805	14.187
16	450.898,596 412.791,661	17	450.901,452 412.792,765	3.063
18	450.895,588 412.814,751	19	450.892,349 412.827,627	13.277
20	450.858,847 412.815,292	21	450.849,054 412.832,823	20.08
22	450.845,635 412.842,077	23	450.952,767 412.879,823	113.587
24	450.983,912 412.890,796	25	451.021,374 412.904,968	40.053
26	451.021,659 412.908,616	1	451.021,337 412.917,795	9.185

** Lungimile segmentelor sunt determinate în planul de proiecţie Stereo 70 şi sunt rotunjite la 1 milimetru.
*** Distanţa dintre puncte este formată din segmente cumulate ce sunt mai mici decât valoarea 1 milimetru.

Document care conține date cu caracter personal, protejat de prevederile Regulamentului (UE) nr. 679/2016 și Legii 190/2018

DATE DESPRE IMOBILUL NR. 1147

Oficiul de Cadastru şi Publicitate Imobiliară VALCEA
Biroul de Cadastru şi Publicitate Imobiliară Ramnicu Valcea

A. Partea I. Descrierea imobilului

Nr. CF vechi:2305
Nr. cadastral vechi:1904

TEREN Necunoscut

Adresa: Loc. Jiblea Noua, Str Anton Pann, Nr. 348A, Jud. Valcea

Nr. Crt	Nr cadastral Nr. topografic	Suprafaţa* (mp)	Observaţii / Referinţe
A1	36519	2.399	Sector cadastral:65 Teren neimprejmuit;

B. Partea II. Proprietari şi acte

Inscrieri privitoare la dreptul de proprietate şi alte drepturi reale		Referinţe
31642 / 13/08/2008		
Act Notarial nr. 3108, din 12/08/2008 emis de BNP.GUTAU MARIANA (act de partaj);		
B1	Intabulare, drept de PROPRIETATE, dobandit prin Iesire Din Indiviziune, cota actuala 1/1	A1
	1) **NISTOR FLOAREA**	

C. Partea III. SARCINI .

Inscrieri privind dezmembramintele dreptului de proprietate, drepturi reale de garanţie şi sarcini	Referinţe
NU SUNT	

Document care conține date cu caracter personal, protejat de prevederile Regulamentului (UE) nr. 679/2016 și Legii 190/2018

Anexa Nr. 1 La Partea I

Teren

Nr cadastral	Suprafaţa (mp)*	Observaţii / Referinţe
36519	2.399	

* Suprafaţa este determinată in planul de proiecţie Stereo 70.

DETALII LINIARE IMOBIL

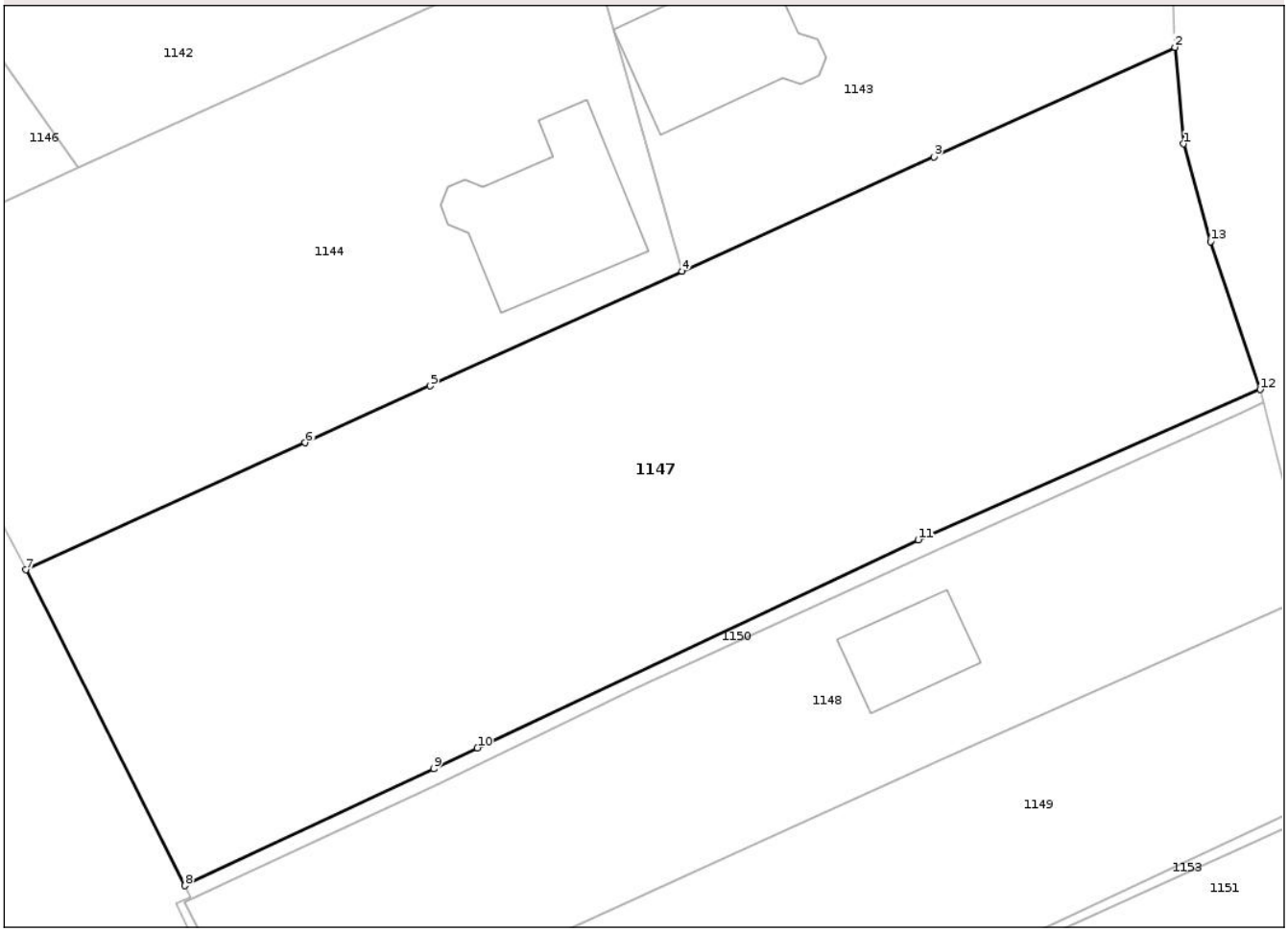

Date referitoare la teren

Crt	Categorie folosință	Intra vilan	Suprafaţa (mp)	Tarla	Parcelă	Nr. topo	Observaţii / Referinţe
1	arabil	DA	1.816	-	-	-	
2	arabil	NU	583	-	-	-	

Lungime Segmente
1) Valorile lungimilor segmentelor sunt obţinute din proiecţie în plan.

Punct început	X / Y	Punct sfârşit	X / Y	Lungime segment (** (m)
1	451.019,782 412.690,686	2	451.019,119 412.697,969	7.313
2	451.019,119 412.697,969	3	451.000,909 412.689,698	20.0
3	451.000,909 412.689,698	4	450.981,893 412.681,061	20.886
4	450.981,893 412.681,061	5	450.962,876 412.672,424	20.886

Document care conține date cu caracter personal, protejat de prevederile Regulamentului (UE) nr. 679/2016 și Legii 190/2018

Punct început	X / Y	Punct sfârşit	X / Y	Lungime segment (** (m)
5	450.962,876 412.672,424	6	450.953,448 412.668,142	10.355
6	450.953,448 412.668,142	7	450.932,353 412.658,561	23.169
7	450.932,353 412.658,561	8	450.944,351 412.634,735	26.676
8	450.944,351 412.634,735	9	450.963,13 412.643,558	20.748
9	450.963,13 412.643,558	10	450.966,441 412.645,12	3.661
10	450.966,441 412.645,12	11	450.999,724 412.660,819	36.8
11	450.999,724 412.660,819	12	451.025,557 412.672,158	28.212
12	451.025,557 412.672,158	13	451.021,805 412.683,317	11.773
13	451.021,805 412.683,317	1	451.019,782 412.690,686	7.642

** Lungimile segmentelor sunt determinate în planul de proiecţie Stereo 70 şi sunt rotunjite la 1 milimetru.
*** Distanţa dintre puncte este formată din segmente cumulate ce sunt mai mici decât valoarea 1 milimetru.

Document care conține date cu caracter personal, protejat de prevederile Regulamentului (UE) nr. 679/2016 și Legii 190/2018

DATE DESPRE IMOBILUL NR. 1148

Oficiul de Cadastru şi Publicitate Imobiliară VALCEA
Biroul de Cadastru şi Publicitate Imobiliară Ramnicu Valcea

A. Partea I. Descrierea imobilului

TEREN Necunoscut

Adresa: Loc. Jiblea Noua, Str Anton Pann, Nr. 350A, Jud. Valcea

Nr. Crt	Nr cadastral Nr. topografic	Suprafaţa* (mp)	Observaţii / Referinţe
A1	38190	1.263	Sector cadastral:65 Teren neimprejmuit;

Construcţii

Crt	Nr cadastral Nr. topografic	Adresa	Observaţii / Referinţe
A1.1	38190-C1	Loc. Jiblea Noua, Str Anton Pann, Nr. 350A, Jud. Valcea	Nr. niveluri:1; S. construita la sol:56 mp; S. construita desfasurata:56 mp; LOCUINTA EDIFICATA IN ANUL 2025

B. Partea II. Proprietari şi acte

Inscrieri privitoare la dreptul de proprietate şi alte drepturi reale		Referinţe
56673 / 17/10/2017		
Act Notarial nr. 2677, din 16/10/2017 emis de NP Cerbeanu Iulia Monica;		
B1	Intabulare, drept de PROPRIETATE, dobandit prin Conventie, cota actuala 1/2	A1
	1) **IVAN ADRIAN DUMITRU**	
61863 / 10/06/2025		
Act Notarial nr. 2155, din 05/06/2025 emis de NOTAR PUBLIC UNGUREANU-DUVAL ANAMARIA ANDRA (act de partaj);		
B2	Intabulare, drept de PROPRIETATE, dobandit prin Iesire Din Indiviziune, cota actuala 3/8	A1
	1) **IVAN ADRIAN DUMITRU**	
Act Notarial nr. 54, din 05/06/2025 emis de NOTAR PUBLIC UNGUREANU-DUVAL ANAMARIA ANDRA (act de partaj);		
B3	Intabulare, drept de PROPRIETATE, dobandit prin Iesire Din Indiviziune, cota actuala 2/16	A1
	1) **IVAN ADRIAN DUMITRU**	
/		
Act Administrativ nr. 7440, din 08/05/2023 emis de PRIMARIA ORASULUI CALIMANESTI (CERTIFICAT DE ATESTARE A EDIFICARII);		
B4	Intabulare, drept de PROPRIETATE, dobandit prin Construire, cota actuala 1/1	A1.1
	1) **IVAN ADRIAN DUMITRU**	

C. Partea III. SARCINI .

Inscrieri privind dezmembramintele dreptului de proprietate, drepturi reale de garanţie şi sarcini	Referinţe
NU SUNT	

Document care conține date cu caracter personal, protejat de prevederile Regulamentului (UE) nr. 679/2016 și Legii 190/2018

Anexa Nr. 1 La Partea I

Teren

Nr cadastral	Suprafaţa (mp)*	Observaţii / Referinţe
38190	1.263	

* Suprafaţa este determinată in planul de proiecţie Stereo 70.

DETALII LINIARE IMOBIL

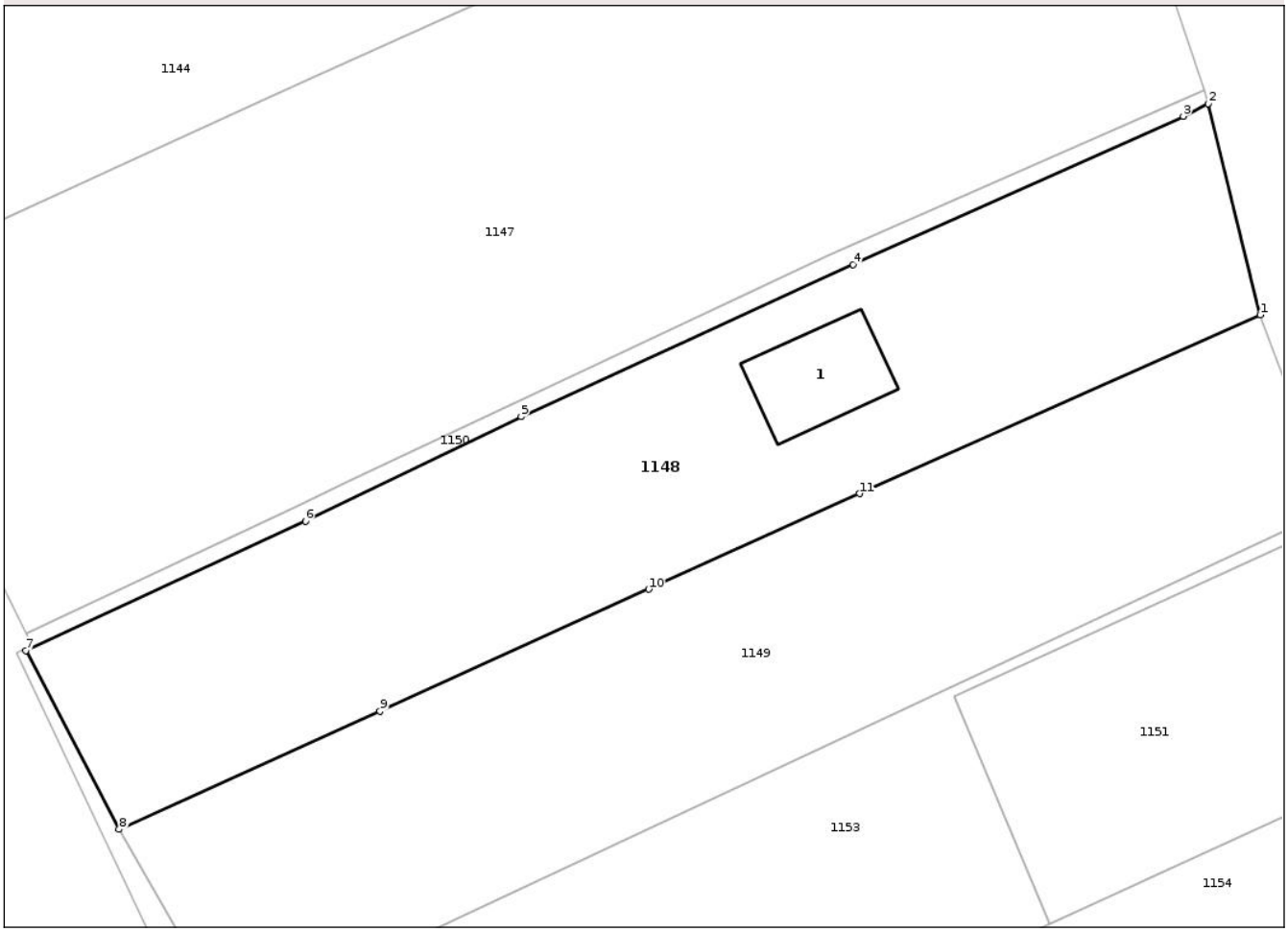

Date referitoare la teren

Crt	Categorie folosință	Intra vilan	Suprafaţa (mp)	Tarla	Parcelă	Nr. topo	Observaţii / Referinţe
1	curti constructii	DA	541	71	2470/83	-	
2	arabil	DA	437	71	2470/83	-	
3	arabil	NU	285	71	2470/83	-	

Date referitoare la construcţii

Crt	Număr	Destinaţie construcţie	Supraf. (mp)	Situaţie juridică	Observaţii / Referinţe
A1.1	38190-C1	constructii de locuinte	56	Cu acte	Nr. niveluri:1; S. construita la sol:56 mp; S. construita desfasurata:56 mp; LOCUINTA EDIFICATA IN ANUL 2025

Lungime Segmente
1) Valorile lungimilor segmentelor sunt obţinute din proiecţie în plan.

Punct început	X / Y	Punct sfârşit	X / Y	Lungime segment (** (m)
1	451.029,389 412.656,647	2	451.025,798 412.671,184	14.974
2	451.025,798 412.671,184	3	451.024,082 412.670,327	1.918

Document care conține date cu caracter personal, protejat de prevederile Regulamentului (UE) nr. 679/2016 și Legii 190/2018

Punct început	X / Y	Punct sfârşit	X / Y	Lungime segment (** (m)
3	451.024,082 412.670,327	4	451.001,333 412.660,113	24.937
4	451.001,333 412.660,113	5	450.978,44 412.649,65	25.171
5	450.978,44 412.649,65	6	450.963,571 412.642,438	16.526
6	450.963,571 412.642,438	7	450.944,309 412.633,534	21.22
7	450.944,309 412.633,534	8	450.950,738 412.621,241	13.873
8	450.950,738 412.621,241	9	450.968,715 412.629,376	19.732
9	450.968,715 412.629,376	10	450.987,235 412.637,761	20.33
10	450.987,235 412.637,761	11	451.001,76 412.644,34	15.945
11	451.001,76 412.644,34	1	451.029,389 412.656,647	30.246

** Lungimile segmentelor sunt determinate în planul de proiecţie Stereo 70 şi sunt rotunjite la 1 milimetru.
*** Distanţa dintre puncte este formată din segmente cumulate ce sunt mai mici decât valoarea 1 milimetru.

Document care conține date cu caracter personal, protejat de prevederile Regulamentului (UE) nr. 679/2016 și Legii 190/2018

DATE DESPRE IMOBILUL NR. 1149

Oficiul de Cadastru şi Publicitate Imobiliară VALCEA
Biroul de Cadastru şi Publicitate Imobiliară Ramnicu Valcea

A. Partea I. Descrierea imobilului

TEREN Necunoscut

Adresa: Loc. Jiblea Noua, Str Anton Pann, Jud. Valcea

Nr. Crt	Nr cadastral Nr. topografic	Suprafaţa* (mp)	Observaţii / Referinţe
A1	38189	1.263	Sector cadastral:65 Teren neimprejmuit;

B. Partea II. Proprietari şi acte

Inscrieri privitoare la dreptul de proprietate şi alte drepturi reale		Referinţe
48989 / 28/08/2018		
Act Notarial nr. 2398, din 24/08/2018 emis de NP Cerbeanu Iulia Monica;		
B1	Intabulare, drept de PROPRIETATE, dobandit prin Conventie, cota actuala 1/1	A1
	1) **OPREAN TOMA**, necasatorit	

C. Partea III. SARCINI .

Inscrieri privind dezmembramintele dreptului de proprietate, drepturi reale de garanţie şi sarcini	Referinţe
NU SUNT	

Document care conține date cu caracter personal, protejat de prevederile Regulamentului (UE) nr. 679/2016 și Legii 190/2018

Anexa Nr. 1 La Partea I

Teren

Nr cadastral	Suprafaţa (mp)*	Observaţii / Referinţe
38189	1.263	

* Suprafaţa este determinată in planul de proiecţie Stereo 70.

DETALII LINIARE IMOBIL

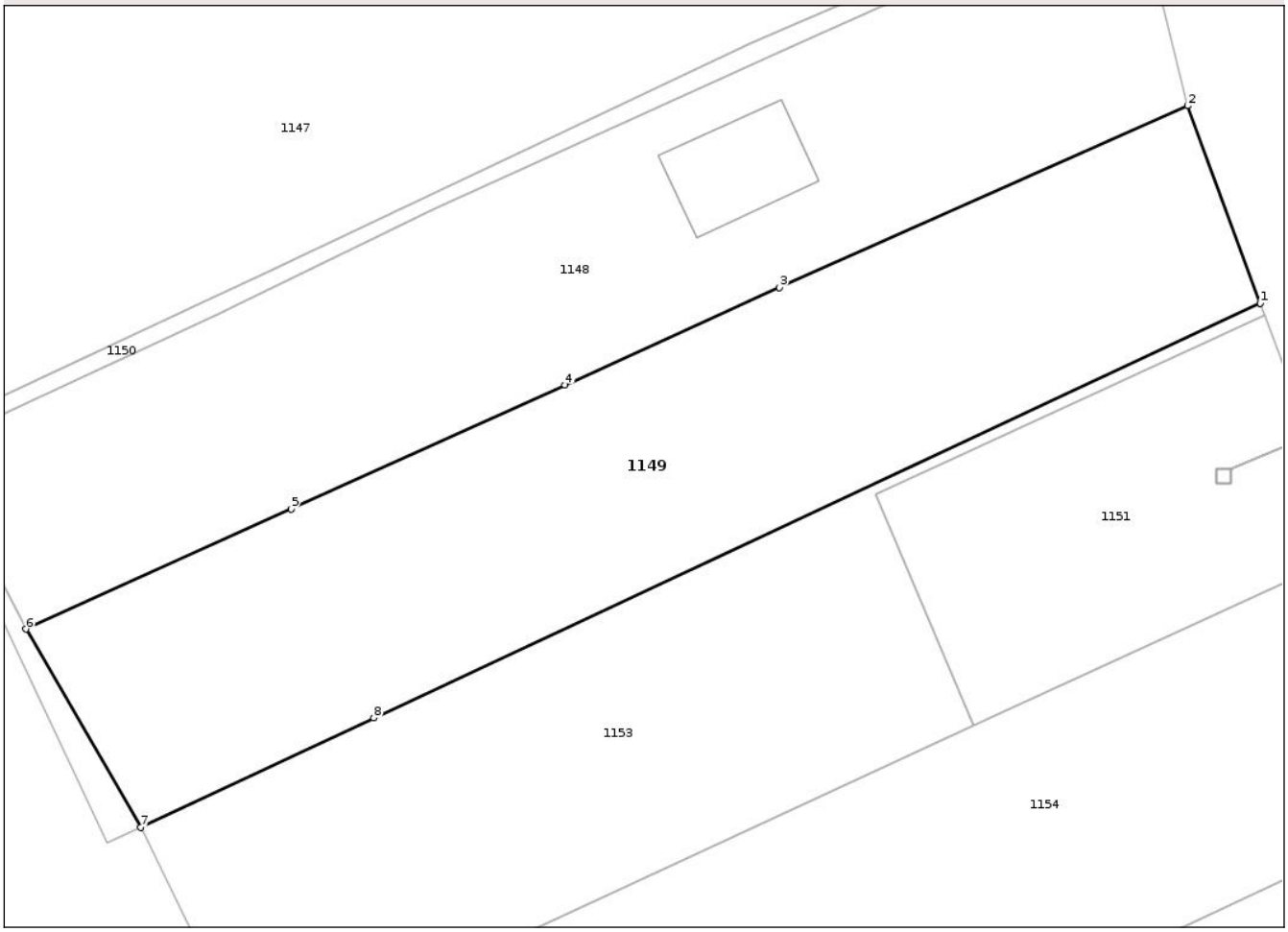

Date referitoare la teren

Crt	Categorie folosință	Intra vilan	Suprafaţa (mp)	Tarla	Parcelă	Nr. topo	Observaţii / Referinţe
1	arabil	DA	979	71	2470/83	-	
2	arabil	NU	284	71	2470/83	-	

Lungime Segmente
1) Valorile lungimilor segmentelor sunt obţinute din proiecţie în plan.

Punct început	X / Y	Punct sfârşit	X / Y	Lungime segment (** (m)
1	451.034,315 412.643,295	2	451.029,389 412.656,647	14.232
2	451.029,389 412.656,647	3	451.001,76 412.644,34	30.246
3	451.001,76 412.644,34	4	450.987,235 412.637,761	15.945
4	450.987,235 412.637,761	5	450.968,715 412.629,376	20.33

Document care conține date cu caracter personal, protejat de prevederile Regulamentului (UE) nr. 679/2016 și Legii 190/2018

Punct început	X / Y	Punct sfârşit	X / Y	Lungime segment (** (m)
5	450.968,715 412.629,376	6	450.950,738 412.621,241	19.732
6	450.950,738 412.621,241	7	450.958,512 412.607,847	15.486
7	450.958,512 412.607,847	8	450.974,288 412.615,224	17.416
8	450.974,288 412.615,224	1	451.034,315 412.643,295	66.266

** Lungimile segmentelor sunt determinate în planul de proiecţie Stereo 70 şi sunt rotunjite la 1 milimetru.
*** Distanţa dintre puncte este formată din segmente cumulate ce sunt mai mici decât valoarea 1 milimetru.

Document care conține date cu caracter personal, protejat de prevederile Regulamentului (UE) nr. 679/2016 și Legii 190/2018

DATE DESPRE IMOBILUL NR. 1150

Oficiul de Cadastru şi Publicitate Imobiliară VALCEA
Biroul de Cadastru şi Publicitate Imobiliară Ramnicu Valcea

A. Partea I. Descrierea imobilului

TEREN Necunoscut

Adresa: Loc. Jiblea Noua, Jud. Valcea

Nr. Crt	Nr cadastral Nr. topografic	Suprafaţa* (mp)	Observaţii / Referinţe
A1		144	Sector cadastral:65 Teren neimprejmuit;

B. Partea II. Proprietari şi acte

Inscrieri privitoare la dreptul de proprietate şi alte drepturi reale		Referinţe
/		
Act Administrativ nr. 16250, din 30/09/2025 emis de PRIMARIA ORASULUI CALIMANESTI (adeverinta);		
B1	Inscrierea posesiei, drept de PROPRIETATE, dobandit prin Lege, cota actuala 1/1	A1
	1) **NEIDENTIFICAT NEIDENTIFICAT**	
Act Normativ nr. 7, din 13/03/1996 emis de PARLAMENTUL ROMANIEI (lege);		
B2	Se noteaza mentiunea proprietar neidentificat.	A1

C. Partea III. SARCINI .

Inscrieri privind dezmembramintele dreptului de proprietate, drepturi reale de garanţie şi sarcini	Referinţe
NU SUNT	

Document care conține date cu caracter personal, protejat de prevederile Regulamentului (UE) nr. 679/2016 și Legii 190/2018

Anexa Nr. 1 La Partea I

Teren

Nr cadastral	Suprafaţa (mp)*	Observaţii / Referinţe
	144	

* Suprafaţa este determinată in planul de proiecţie Stereo 70.

DETALII LINIARE IMOBIL

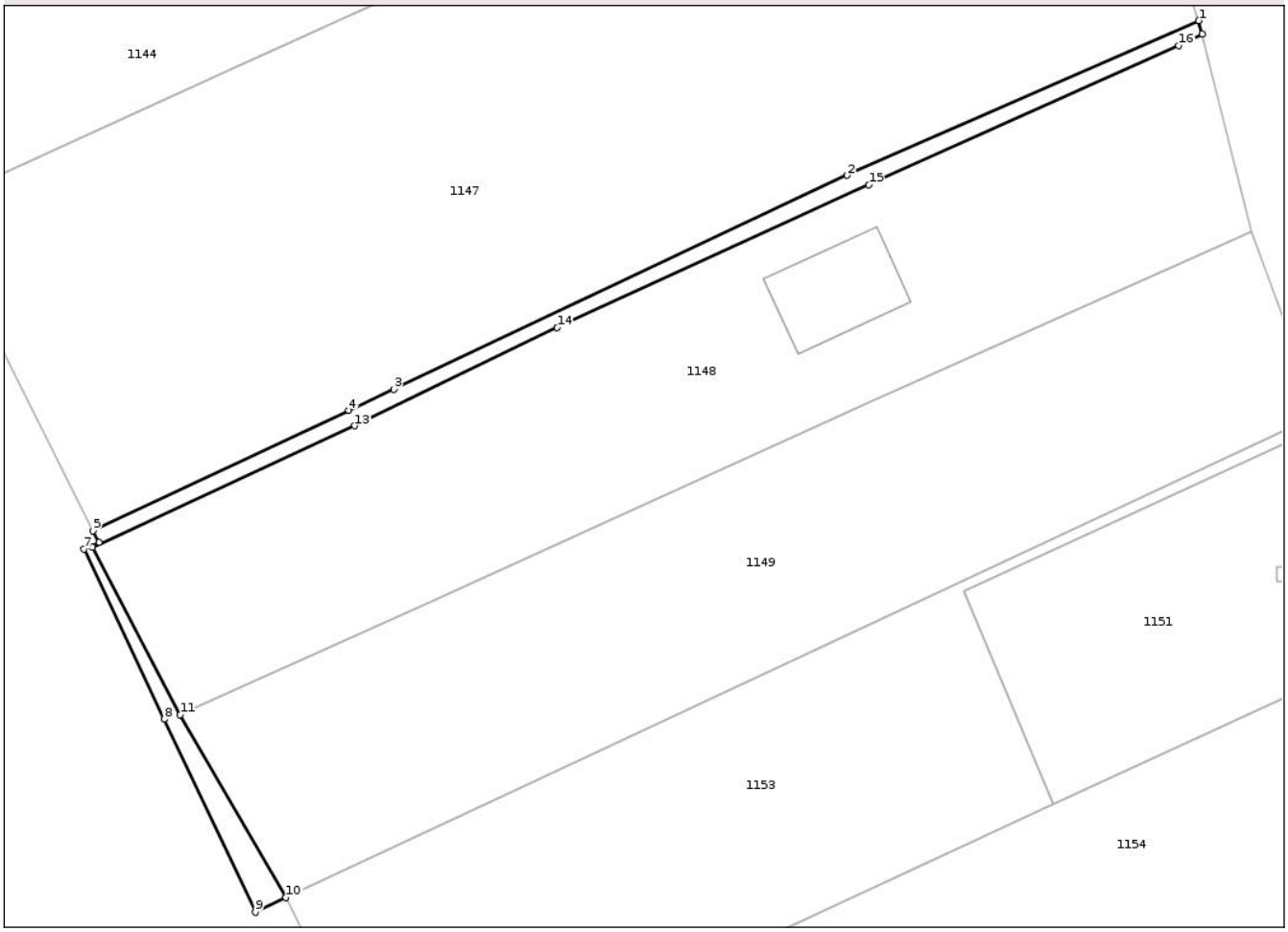

Date referitoare la teren

Crt	Categorie folosință	Intra vilan	Suprafaţa (mp)	Tarla	Parcelă	Nr. topo	Observaţii / Referinţe
1	arabil	DA	80	-	-	-	
2	arabil	NU	64	-	-	-	

Lungime Segmente
1) Valorile lungimilor segmentelor sunt obţinute din proiecţie în plan.

Punct început	X / Y	Punct sfârşit	X / Y	Lungime segment (** (m)
1	451.025,557 412.672,158	2	450.999,724 412.660,819	28.212
2	450.999,724 412.660,819	3	450.966,441 412.645,12	36.8
3	450.966,441 412.645,12	4	450.963,13 412.643,558	3.661
4	450.963,13 412.643,558	5	450.944,351 412.634,735	20.748

Document care conține date cu caracter personal, protejat de prevederile Regulamentului (UE) nr. 679/2016 și Legii 190/2018

Punct început	X / Y	Punct sfârşit	X / Y	Lungime segment (** (m)
5	450.944,351 412.634,735	6	450.944,772 412.633,88	0.953
6	450.944,772 412.633,88	7	450.943,686 412.633,393	1.19
7	450.943,686 412.633,393	8	450.949,579 412.620,907	13.807
8	450.949,579 412.620,907	9	450.956,258 412.606,754	15.65
9	450.956,258 412.606,754	10	450.958,512 412.607,847	2.505
10	450.958,512 412.607,847	11	450.950,738 412.621,241	15.486
11	450.950,738 412.621,241	12	450.944,309 412.633,534	13.873
12	450.944,309 412.633,534	13	450.963,571 412.642,438	21.22
13	450.963,571 412.642,438	14	450.978,44 412.649,65	16.526
14	450.978,44 412.649,65	15	451.001,333 412.660,113	25.171
15	451.001,333 412.660,113	16	451.024,082 412.670,327	24.937
16	451.024,082 412.670,327	17	451.025,798 412.671,184	1.918
17	451.025,798 412.671,184	1	451.025,557 412.672,158	1.003

** Lungimile segmentelor sunt determinate în planul de proiecţie Stereo 70 şi sunt rotunjite la 1 milimetru.
*** Distanţa dintre puncte este formată din segmente cumulate ce sunt mai mici decât valoarea 1 milimetru.

Document care conține date cu caracter personal, protejat de prevederile Regulamentului (UE) nr. 679/2016 și Legii 190/2018

DATE DESPRE IMOBILUL NR. 1151

Oficiul de Cadastru şi Publicitate Imobiliară VALCEA
Biroul de Cadastru şi Publicitate Imobiliară Ramnicu Valcea

A. Partea I. Descrierea imobilului

Nr. CF vechi:1285
Nr. cadastral vechi:1185

TEREN Intravilan

Adresa: Loc. Jiblea Noua, Str Anton Pann, Nr. 352, Jud. Valcea

Nr. Crt	Nr cadastral Nr. topografic	Suprafaţa* (mp)	Observaţii / Referinţe
A1	37810	483	Sector cadastral:65 Teren neimprejmuit;

B. Partea II. Proprietari şi acte

Inscrieri privitoare la dreptul de proprietate şi alte drepturi reale		Referinţe
111688 / 08/12/2023		
Act Notarial nr. 1446, din 07/12/2023 emis de Notar Public Holohan Diana Mihaela (contract de vanzare-cumparare);		
B1	Intabulare, drept de PROPRIETATE, dobandit prin Conventie, cota actuala 1/1	A1
	1) **TRAŞCA GHEORGHE** 2) **TRAŞCA VIOLETA**, soti	

C. Partea III. SARCINI .

Inscrieri privind dezmembramintele dreptului de proprietate, drepturi reale de garanţie şi sarcini	Referinţe
NU SUNT	

Document care conține date cu caracter personal, protejat de prevederile Regulamentului (UE) nr. 679/2016 și Legii 190/2018

Anexa Nr. 1 La Partea I

Teren

Nr cadastral	Suprafaţa (mp)*	Observaţii / Referinţe
37810	483	

* Suprafaţa este determinată in planul de proiecţie Stereo 70.

DETALII LINIARE IMOBIL

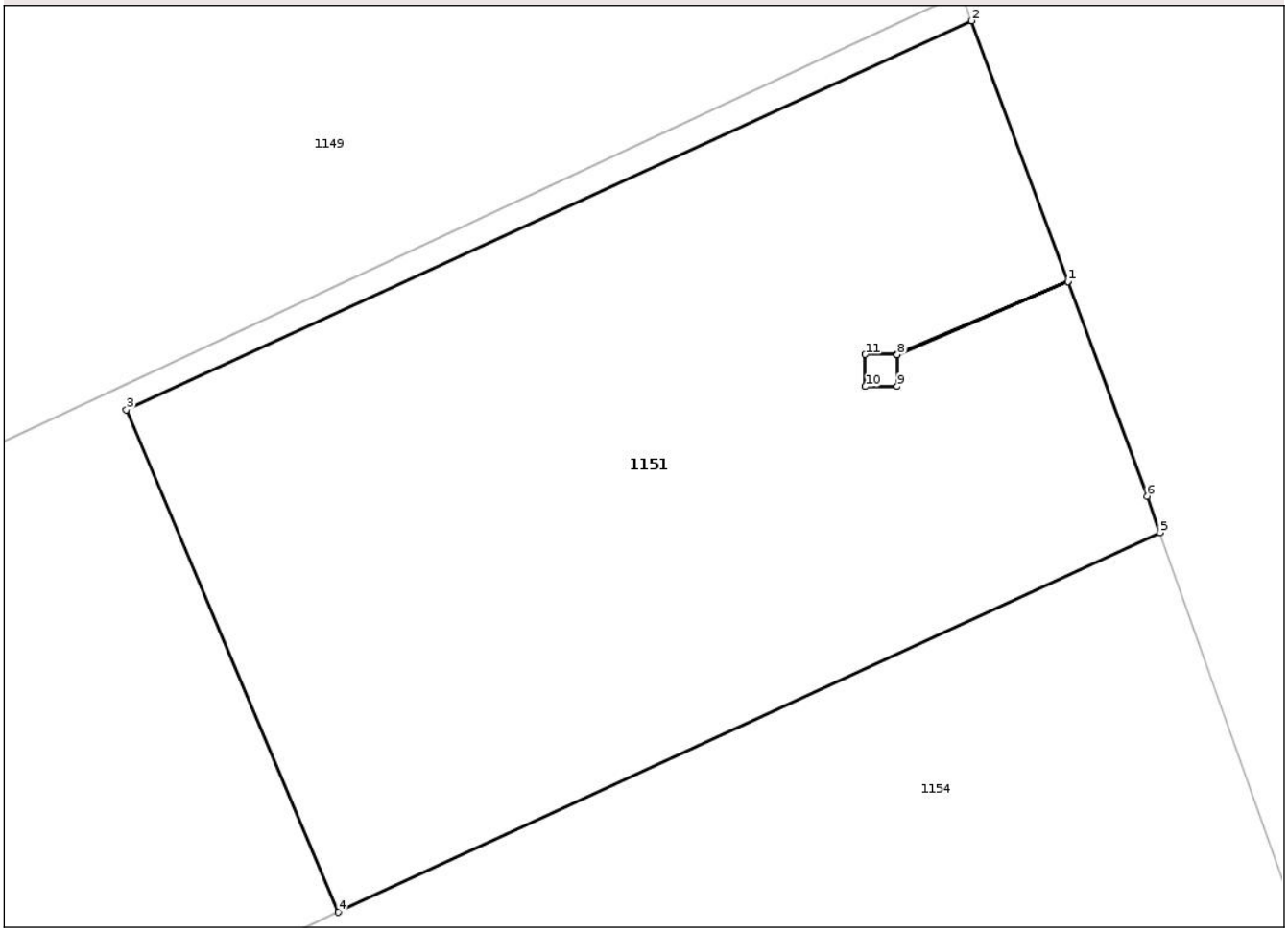

Date referitoare la teren

Crt	Categorie folosință	Intra vilan	Suprafaţa (mp)	Tarla	Parcelă	Nr. topo	Observaţii / Referinţe
1	arabil	DA	483	-	-	-	

Lungime Segmente
1) Valorile lungimilor segmentelor sunt obţinute din proiecţie în plan.

Punct început	X / Y	Punct sfârşit	X / Y	Lungime segment (** (m)
1	451.037,623 412.634,329	2	451.034,63 412.642,441	8.646
2	451.034,63 412.642,441	3	451.008,308 412.630,345	28.968
3	451.008,308 412.630,345	4	451.014,912 412.614,713	16.97
4	451.014,912 412.614,713	5	451.040,486 412.626,519	28.168
5	451.040,486 412.626,519	6	451.040,088 412.627,648	1.197

Document care conține date cu caracter personal, protejat de prevederile Regulamentului (UE) nr. 679/2016 și Legii 190/2018

Punct început	X / Y	Punct sfârşit	X / Y	Lungime segment (** (m)
6	451.040,088 412.627,648	7	451.037,626 412.634,32	7.111
7	451.037,626 412.634,32	8	451.032,317 412.632,051	5.774
8	451.032,317 412.632,051	9	451.032,317 412.631,061	0.99
9	451.032,317 412.631,061	10	451.031,317 412.631,061	1.0
10	451.031,317 412.631,061	11	451.031,317 412.632,061	1.0
11	451.031,317 412.632,061	12	451.032,317 412.632,061	1.0
12	451.032,317 412.632,061	1	451.037,623 412.634,329	5.77

** Lungimile segmentelor sunt determinate în planul de proiecţie Stereo 70 şi sunt rotunjite la 1 milimetru.
*** Distanţa dintre puncte este formată din segmente cumulate ce sunt mai mici decât valoarea 1 milimetru.

Document care conține date cu caracter personal, protejat de prevederile Regulamentului (UE) nr. 679/2016 și Legii 190/2018

DATE DESPRE IMOBILUL NR. 1152

Oficiul de Cadastru şi Publicitate Imobiliară VALCEA
Biroul de Cadastru şi Publicitate Imobiliară Ramnicu Valcea

A. Partea I. Descrierea imobilului

TEREN Intravilan

Adresa: Loc. Jiblea Noua, Jud. Valcea

Nr. Crt	Nr cadastral Nr. topografic	Suprafaţa* (mp)	Observaţii / Referinţe
A1		1	Sector cadastral:65 Teren neimprejmuit;

Construcţii

Crt	Nr cadastral Nr. topografic	Adresa	Observaţii / Referinţe
A1.1		Loc. Jiblea Noua, Jud. Valcea	Nr. niveluri:1; S. construita la sol:1 mp; S. construita desfasurata:1 mp; STALP MEDIE

B. Partea II. Proprietari şi acte

Inscrieri privitoare la dreptul de proprietate şi alte drepturi reale		Referinţe
/		
Act Normativ nr. 1705, din 29/11/2006 emis de GUVERNUL ROMANIEI (lege);		
B1	Intabulare, drept de PROPRIETATE, dobandit prin Lege, cota actuala 1/1	A1, A1.1
	1) **STATUL ROMAN**, CIF:13633330	
Act Normativ nr. 123, din 10/07/2012 emis de PARLAMENTUL ROMANIEI (lege);		
B2	Intabulare, drept de ADMINISTRARE, dobandit prin Lege, cota actuala 1/1	A1.1
	1) **CNTEE TRANSELECTRICA SA**, CIF:13328043	

C. Partea III. SARCINI .

Inscrieri privind dezmembramintele dreptului de proprietate, drepturi reale de garanţie şi sarcini	Referinţe
NU SUNT	

Document care conține date cu caracter personal, protejat de prevederile Regulamentului (UE) nr. 679/2016 și Legii 190/2018

Anexa Nr. 1 La Partea I

Teren

Nr cadastral	Suprafaţa (mp)*	Observaţii / Referinţe
	1	

* Suprafaţa este determinată in planul de proiecţie Stereo 70.

DETALII LINIARE IMOBIL

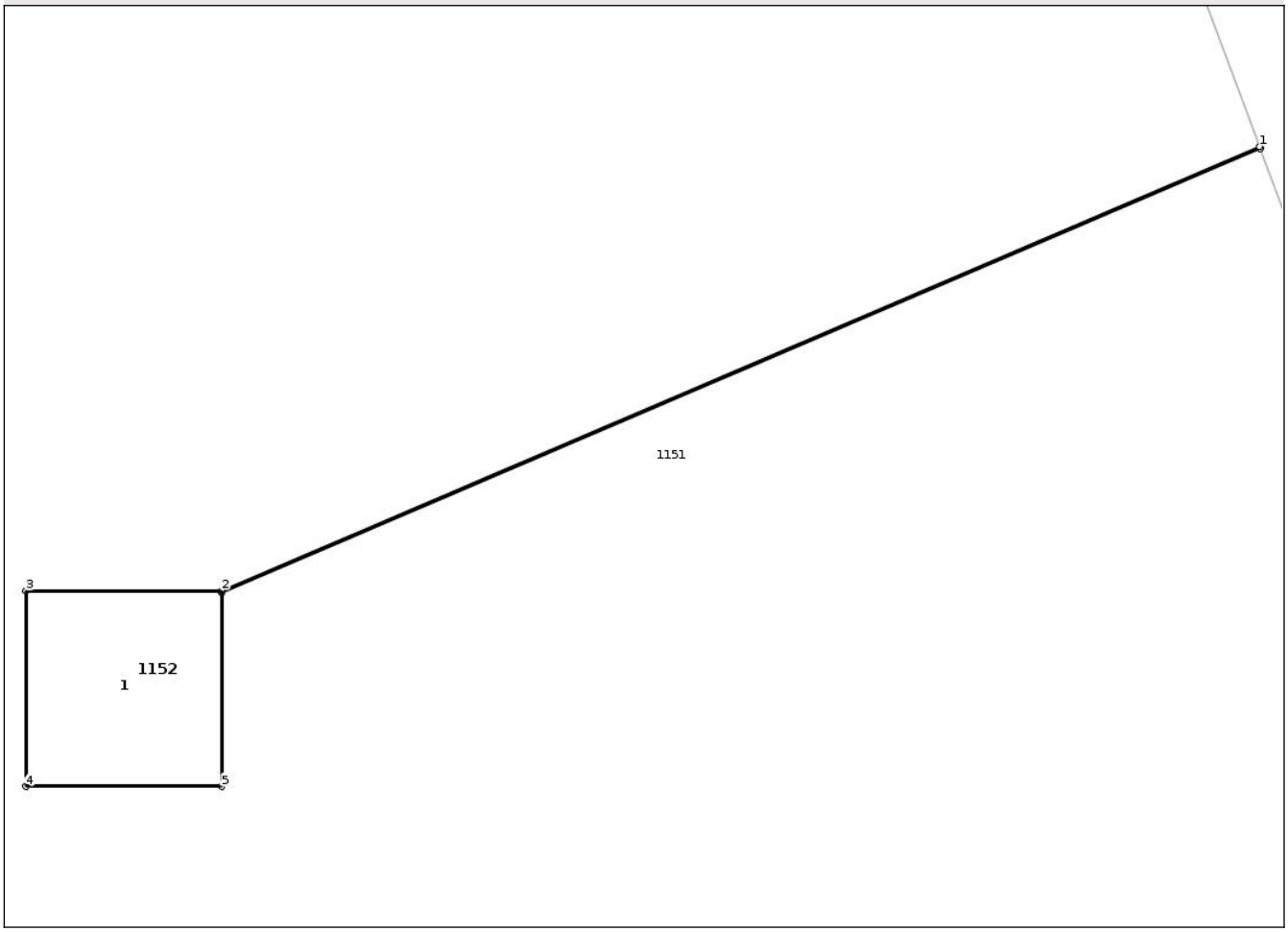

Date referitoare la teren

Crt	Categorie folosință	Intra vilan	Suprafaţa (mp)	Tarla	Parcelă	Nr. topo	Observaţii / Referinţe
1	curti constructii	DA	1	-	-	-	

Date referitoare la construcţii

Crt	Număr	Destinaţie construcţie	Supraf. (mp)	Situaţie juridică	Observaţii / Referinţe
A1.1		constructii industriale si edilitare	1	Cu acte	Nr. niveluri:1; S. construita la sol:1 mp; S. construita desfasurata:1 mp; STALP MEDIE

Lungime Segmente
1) Valorile lungimilor segmentelor sunt obţinute din proiecţie în plan.

Punct început	X / Y	Punct sfârşit	X / Y	Lungime segment (** (m)
1	451.037,623 412.634,329	2	451.032,317 412.632,061	5.77
2	451.032,317 412.632,061	3	451.031,317 412.632,061	1.0
3	451.031,317 412.632,061	4	451.031,317 412.631,061	1.0

Document care conține date cu caracter personal, protejat de prevederile Regulamentului (UE) nr. 679/2016 și Legii 190/2018

Punct început	X / Y	Punct sfârşit	X / Y	Lungime segment (** (m)
4	451.031,317 412.631,061	5	451.032,317 412.631,061	1.0
5	451.032,317 412.631,061	6	451.032,317 412.632,051	0.99
6	451.032,317 412.632,051	7	451.037,626 412.634,32	5.774
7	451.037,626 412.634,32	1	451.037,623 412.634,329	0.01

** Lungimile segmentelor sunt determinate în planul de proiecţie Stereo 70 şi sunt rotunjite la 1 milimetru.
*** Distanţa dintre puncte este formată din segmente cumulate ce sunt mai mici decât valoarea 1 milimetru.

Document care conține date cu caracter personal, protejat de prevederile Regulamentului (UE) nr. 679/2016 și Legii 190/2018

DATE DESPRE IMOBILUL NR. 1153

Oficiul de Cadastru şi Publicitate Imobiliară VALCEA
Biroul de Cadastru şi Publicitate Imobiliară Ramnicu Valcea

A. Partea I. Descrierea imobilului

TEREN Necunoscut

Adresa: Loc. Jiblea Noua, Jud. Valcea

Nr. Crt	Nr cadastral Nr. topografic	Suprafaţa* (mp)	Observaţii / Referinţe
A1		971	Sector cadastral:65 Teren neimprejmuit;

B. Partea II. Proprietari şi acte

Inscrieri privitoare la dreptul de proprietate şi alte drepturi reale		Referinţe
/		
Act Administrativ nr. 16250, din 30/09/2025 emis de PRIMARIA ORASULUI CALIMANESTI (adeverinta);		
B1	Inscrierea posesiei, drept de PROPRIETATE, dobandit prin Lege, cota actuala 1/1	A1
	1) **NEIDENTIFICAT NEIDENTIFICAT**	
Act Normativ nr. 7, din 13/03/1996 emis de PARLAMENTUL ROMANIEI (lege);		
B2	Se noteaza mentiunea proprietar neidentificat.	A1

C. Partea III. SARCINI .

Inscrieri privind dezmembramintele dreptului de proprietate, drepturi reale de garanţie şi sarcini	Referinţe
NU SUNT	

Document care conține date cu caracter personal, protejat de prevederile Regulamentului (UE) nr. 679/2016 și Legii 190/2018

Anexa Nr. 1 La Partea I

Teren

Nr cadastral	Suprafaţa (mp)*	Observaţii / Referinţe
	971	

* Suprafaţa este determinată in planul de proiecţie Stereo 70.

DETALII LINIARE IMOBIL

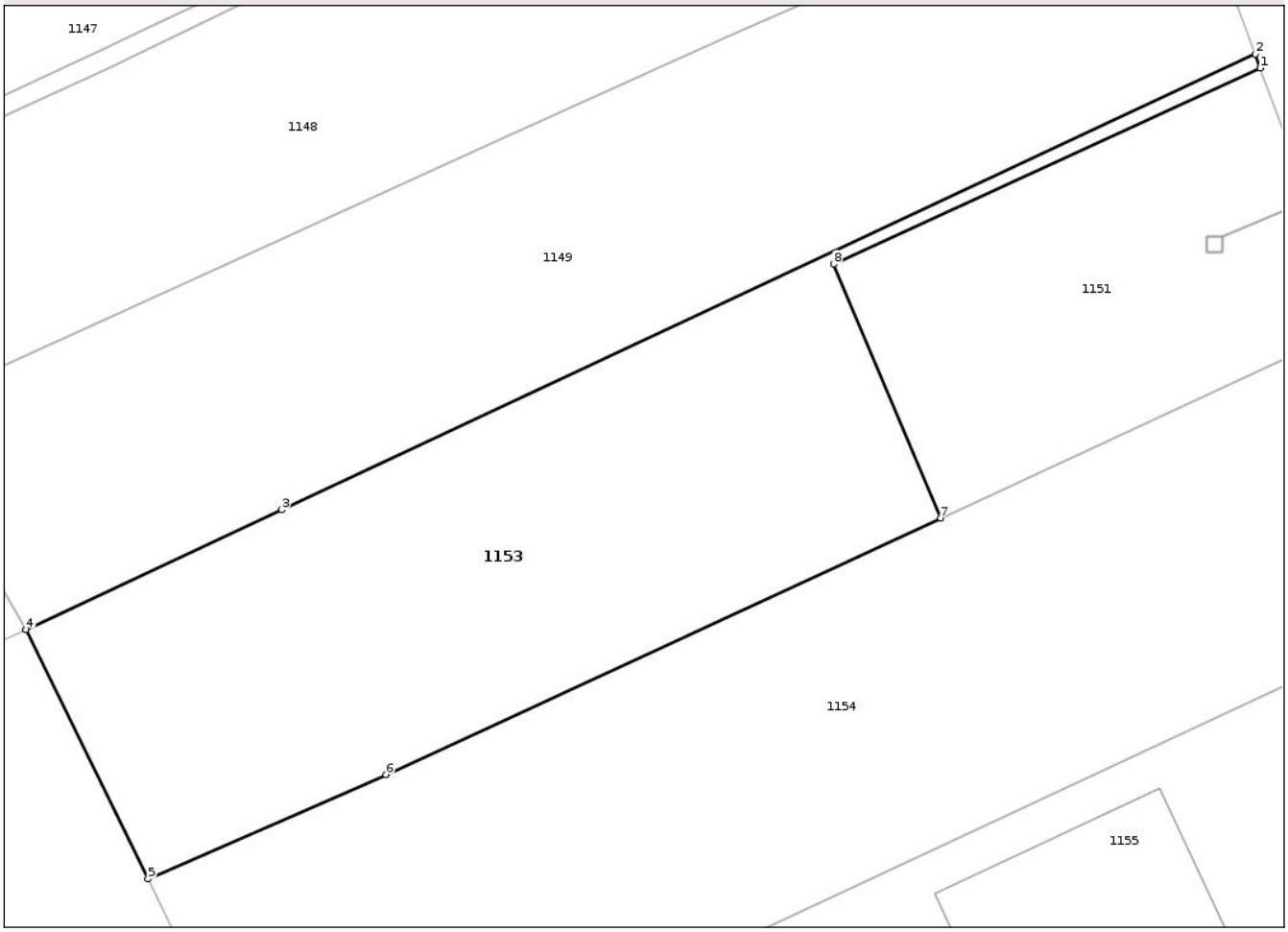

Date referitoare la teren

Crt	Categorie folosință	Intra vilan	Suprafaţa (mp)	Tarla	Parcelă	Nr. topo	Observaţii / Referinţe
1	arabil	DA	682	-	-	-	
2	arabil	NU	289	-	-	-	

Lungime Segmente
1) Valorile lungimilor segmentelor sunt obţinute din proiecţie în plan.

Punct început	X / Y	Punct sfârşit	X / Y	Lungime segment (** (m)
1	451.034,63 412.642,441	2	451.034,315 412.643,295	0.911
2	451.034,315 412.643,295	3	450.974,288 412.615,224	66.266
3	450.974,288 412.615,224	4	450.958,512 412.607,847	17.416
4	450.958,512 412.607,847	5	450.966,04 412.592,493	17.101

Document care conține date cu caracter personal, protejat de prevederile Regulamentului (UE) nr. 679/2016 și Legii 190/2018

Punct început	X / Y	Punct sfârşit	X / Y	Lungime segment (** (m)
5	450.966,04 412.592,493	6	450.980,708 412.598,922	16.016
6	450.980,708 412.598,922	7	451.014,912 412.614,713	37.673
7	451.014,912 412.614,713	8	451.008,308 412.630,345	16.97
8	451.008,308 412.630,345	1	451.034,63 412.642,441	28.968

** Lungimile segmentelor sunt determinate în planul de proiecţie Stereo 70 şi sunt rotunjite la 1 milimetru.
*** Distanţa dintre puncte este formată din segmente cumulate ce sunt mai mici decât valoarea 1 milimetru.

Document care conține date cu caracter personal, protejat de prevederile Regulamentului (UE) nr. 679/2016 și Legii 190/2018

DATE DESPRE IMOBILUL NR. 1154

Oficiul de Cadastru şi Publicitate Imobiliară VALCEA
Biroul de Cadastru şi Publicitate Imobiliară Ramnicu Valcea

A. Partea I. Descrierea imobilului

Nr. CF vechi:1276
Nr. cadastral vechi:1178.

TEREN Necunoscut

Adresa: Loc. Jiblea Noua, Str Anton Pann, Nr. 354, Jud. Valcea

Nr. Crt	Nr cadastral Nr. topografic	Suprafaţa* (mp)	Observaţii / Referinţe
A1	38960	1.485	Sector cadastral:65 Teren neimprejmuit;

B. Partea II. Proprietari şi acte

Inscrieri privitoare la dreptul de proprietate şi alte drepturi reale		Referinţe
4953 / 30/03/2005		
Act Notarial nr. 288, din 24/03/2005 emis de Notar Public Delia Cornelia Piloiu (contract de vanzare-cumparare);		
B1	Intabulare, drept de PROPRIETATE, dobandit prin Conventie, cota actuala 1/1	A1
	1) **IACOVETE MIHAI** 2) **IACOVETE ELENA**, soti	

C. Partea III. SARCINI .

Inscrieri privind dezmembramintele dreptului de proprietate, drepturi reale de garanţie şi sarcini	Referinţe
NU SUNT	

Anexa Nr. 1 La Partea I

Teren

Nr cadastral	Suprafaţa (mp)*	Observaţii / Referinţe
38960	1.485	

* Suprafaţa este determinată in planul de proiecţie Stereo 70.

DETALII LINIARE IMOBIL

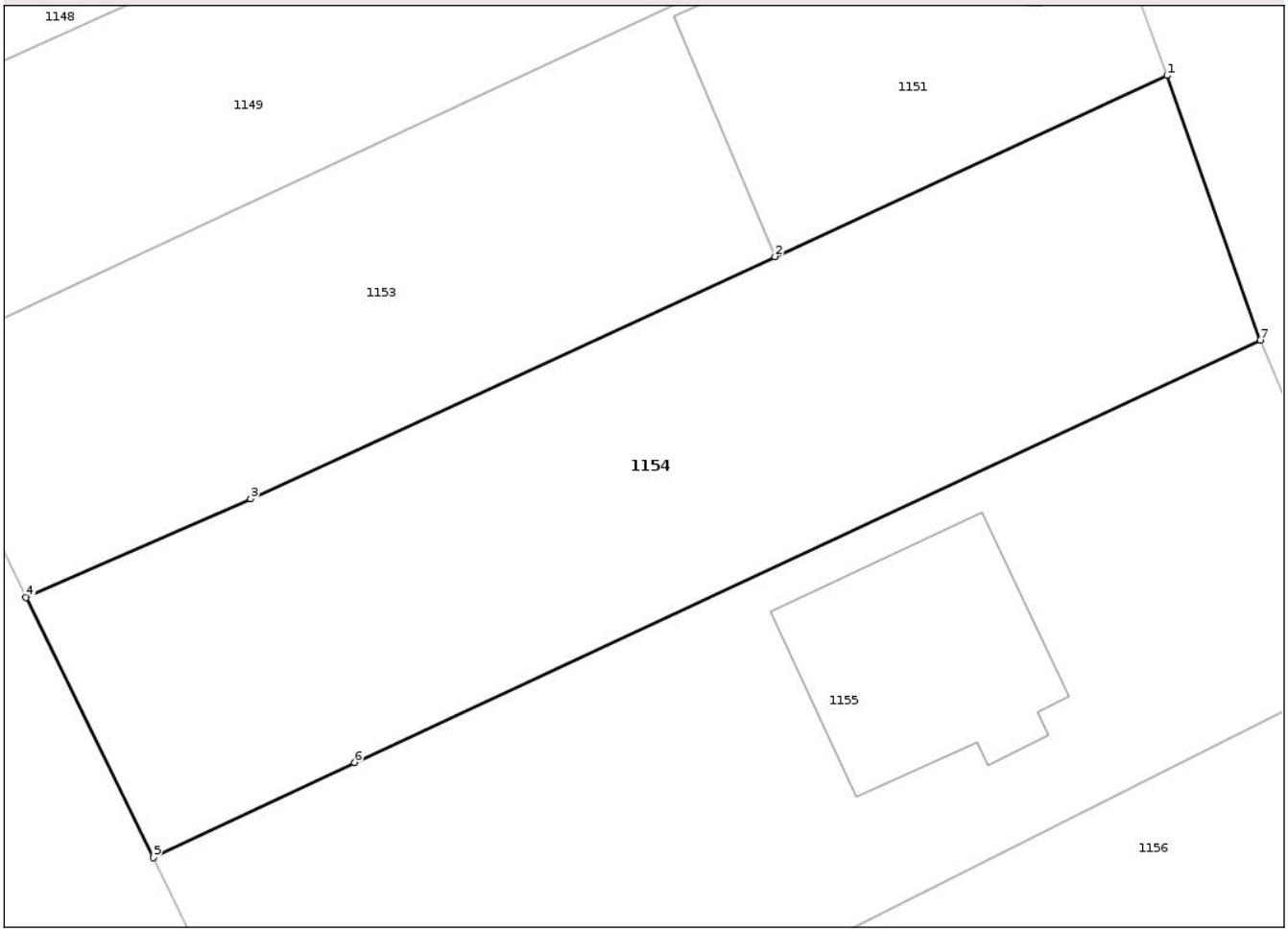

Date referitoare la teren

Crt	Categorie folosință	Intra vilan	Suprafaţa (mp)	Tarla	Parcelă	Nr. topo	Observaţii / Referinţe
1	arabil	DA	1.203	71	2470/26/1	-	
2	arabil	NU	282	71	2470/26/1	-	

Lungime Segmente
1) Valorile lungimilor segmentelor sunt obţinute din proiecţie în plan.

Punct început	X / Y	Punct sfârşit	X / Y	Lungime segment (** (m)
1	451.040,486 412.626,519	2	451.014,912 412.614,713	28.168
2	451.014,912 412.614,713	3	450.980,708 412.598,922	37.673
3	450.980,708 412.598,922	4	450.966,04 412.592,493	16.016
4	450.966,04 412.592,493	5	450.974,347 412.575,551	18.869

Document care conține date cu caracter personal, protejat de prevederile Regulamentului (UE) nr. 679/2016 și Legii 190/2018

Punct început	X / Y	Punct sfârşit	X / Y	Lungime segment (** (m)
5	450.974,347 412.575,551	6	450.987,471 412.581,75	14.515
6	450.987,471 412.581,75	7	451.046,574 412.609,262	65.192
7	451.046,574 412.609,262	1	451.040,486 412.626,519	18.299

** Lungimile segmentelor sunt determinate în planul de proiecţie Stereo 70 şi sunt rotunjite la 1 milimetru.
*** Distanţa dintre puncte este formată din segmente cumulate ce sunt mai mici decât valoarea 1 milimetru.

Document care conține date cu caracter personal, protejat de prevederile Regulamentului (UE) nr. 679/2016 și Legii 190/2018

DATE DESPRE IMOBILUL NR. 1155

Oficiul de Cadastru şi Publicitate Imobiliară VALCEA
Biroul de Cadastru şi Publicitate Imobiliară Ramnicu Valcea

A. Partea I. Descrierea imobilului

Nr. CF vechi:1225
Nr. cadastral vechi:1115

TEREN Necunoscut

Adresa: Loc. Jiblea Noua, Str Anton Pann, Nr. 356, Jud. Valcea

Nr. Crt	Nr cadastral Nr. topografic	Suprafaţa* (mp)	Observaţii / Referinţe
A1	39405	1.850	Sector cadastral:65 Teren imprejmuit;

Construcţii

Crt	Nr cadastral Nr. topografic	Adresa	Observaţii / Referinţe
A1.1	39405-C1	Loc. Jiblea Noua, Str Anton Pann, Nr. 356, Jud. Valcea	Nr. niveluri:2; S. construita la sol:212 mp; S. construita desfasurata:449 mp; CLADIRE DE LOCUIT (P+M) EDIFICATA IN ANUL 2006

B. Partea II. Proprietari şi acte

Inscrieri privitoare la dreptul de proprietate şi alte drepturi reale		Referinţe
1501 / 03/02/2005		
Act Notarial nr. 170, din 01/02/2005 emis de Notar Public Alecsoiu Constantin;		
B1	Intabulare, drept de PROPRIETATE, dobandit prin Conventie, cota actuala 1/1	A1
	1) **DINA FLORENTINA-ALINA** 2) **DINA DUMITRU LAURENTIU**, soti, bun comun	
3117 / 02/02/2007		
Act Administrativ nr. 342, din 02/02/2007 emis de Banu Claudia-Mihaela;		
B2	Se noteaza interdictii de instrainare si grevare in favoarea creditoarei	A1, A1.1
	1) **BRD - GROUPE SOCIETE GENERALE S.A**, CIF:9999999999999	
28143 / 13/10/2006		
Act Administrativ nr. 41, din 10/10/2005 emis de PRIMARIA ORASULUI CALIMANESTI (proces verbal de receptie finala nr. 1/15.09.2006);		
B3	Intabulare, drept de PROPRIETATE, dobandit prin Construire, cota actuala 1/1	A1.1
	1) **DINA FLORENTINA-ALINA** 2) **DINA DUMITRU LAURENTIU**, soti, bun comun	

C. Partea III. SARCINI

Inscrieri privind dezmembramintele dreptului de proprietate, drepturi reale de garanţie şi sarcini		Referinţe
3117 / 02/02/2007		
Act Administrativ nr. aut. nr. 342, din 02/02/2007 emis de Banu Claudia-Mihaela;		
C1	Intabulare, drept de IPOTECA, Valoare:32300 EUR, plus celelalte obligatii de plata aferente creditului	A1, A1.1
	1) **BRD - GROUPE SOCIETE GENERALE S.A**, CIF:9999999999999	

Document care conține date cu caracter personal, protejat de prevederile Regulamentului (UE) nr. 679/2016 și Legii 190/2018

Anexa Nr. 1 La Partea I

Teren

Nr cadastral	Suprafaţa (mp)*	Observaţii / Referinţe
39405	1.850	

* Suprafaţa este determinată in planul de proiecţie Stereo 70.

DETALII LINIARE IMOBIL

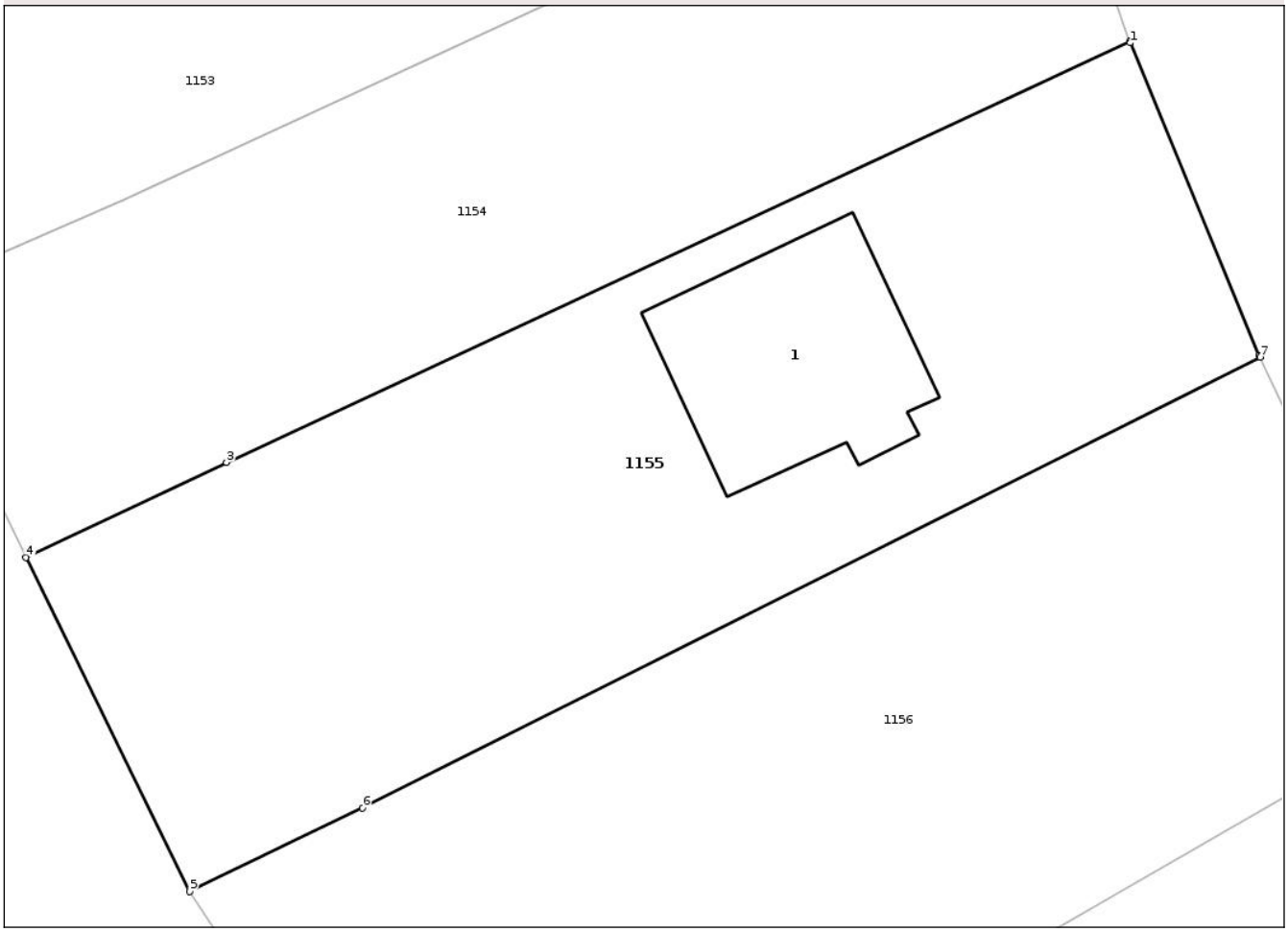

Date referitoare la teren

Crt	Categorie folosință	Intra vilan	Suprafaţa (mp)	Tarla	Parcelă	Nr. topo	Observaţii / Referinţe
1	curti constructii	DA	940	-	-	-	
2	arabil	DA	582	-	-	-	
3	arabil	NU	328	-	-	-	

Date referitoare la construcţii

Crt	Număr	Destinaţie construcţie	Supraf. (mp)	Situaţie juridică	Observaţii / Referinţe
A1.1	39405-C1	constructii de locuinte	212	Cu acte	Nr. niveluri:2; S. construita la sol:212 mp; S. construita desfasurata:449 mp; CLADIRE DE LOCUIT (P+M) EDIFICATA IN ANUL 2006

Lungime Segmente
1) Valorile lungimilor segmentelor sunt obţinute din proiecţie în plan.

Punct început	X / Y	Punct sfârşit	X / Y	Lungime segment (** (m)
1	451.046,606 412.609,172	2	451.046,574 412.609,262	0.096
2	451.046,574 412.609,262	3	450.987,471 412.581,75	65.192

Document care conține date cu caracter personal, protejat de prevederile Regulamentului (UE) nr. 679/2016 și Legii 190/2018

Punct început	X / Y	Punct sfârşit	X / Y	Lungime segment (** (m)
3	450.987,471 412.581,75	4	450.974,347 412.575,551	14.515
4	450.974,347 412.575,551	5	450.985,053 412.553,714	24.32
5	450.985,053 412.553,714	6	450.996,368 412.559,16	12.557
6	450.996,368 412.559,16	7	451.055,112 412.588,624	65.718
7	451.055,112 412.588,624	8	451.055,05 412.588,756	0.146
8	451.055,05 412.588,756	1	451.046,606 412.609,172	22.093

** Lungimile segmentelor sunt determinate în planul de proiecţie Stereo 70 şi sunt rotunjite la 1 milimetru.
*** Distanţa dintre puncte este formată din segmente cumulate ce sunt mai mici decât valoarea 1 milimetru.

Document care conține date cu caracter personal, protejat de prevederile Regulamentului (UE) nr. 679/2016 și Legii 190/2018

DATE DESPRE IMOBILUL NR. 1156

Oficiul de Cadastru şi Publicitate Imobiliară VALCEA
Biroul de Cadastru şi Publicitate Imobiliară Ramnicu Valcea

A. Partea I. Descrierea imobilului

TEREN Necunoscut

Adresa: Loc. Jiblea Noua, Jud. Valcea

Nr. Crt	Nr cadastral Nr. topografic	Suprafaţa* (mp)	Observaţii / Referinţe
A1		2.102	Sector cadastral:65 Teren neimprejmuit;

B. Partea II. Proprietari şi acte

Inscrieri privitoare la dreptul de proprietate şi alte drepturi reale		Referinţe
/		
Act Administrativ nr. 16250, din 30/09/2025 emis de PRIMARIA ORASULUI CALIMANESTI (adeverinta);		
B1	Inscrierea posesiei, drept de PROPRIETATE, dobandit prin Lege, cota actuala 1/1	A1
	1) **NEIDENTIFICAT NEIDENTIFICAT**	
Act Normativ nr. 7, din 13/03/1996 emis de PARLAMENTUL ROMANIEI (lege);		
B2	Se noteaza mentiunea proprietar neidentificat.	A1

C. Partea III. SARCINI .

Inscrieri privind dezmembramintele dreptului de proprietate, drepturi reale de garanţie şi sarcini	Referinţe
NU SUNT	

Document care conține date cu caracter personal, protejat de prevederile Regulamentului (UE) nr. 679/2016 și Legii 190/2018

Anexa Nr. 1 La Partea I

Teren

Nr cadastral	Suprafaţa (mp)*	Observaţii / Referinţe
	2.102	

* Suprafaţa este determinată in planul de proiecţie Stereo 70.

DETALII LINIARE IMOBIL

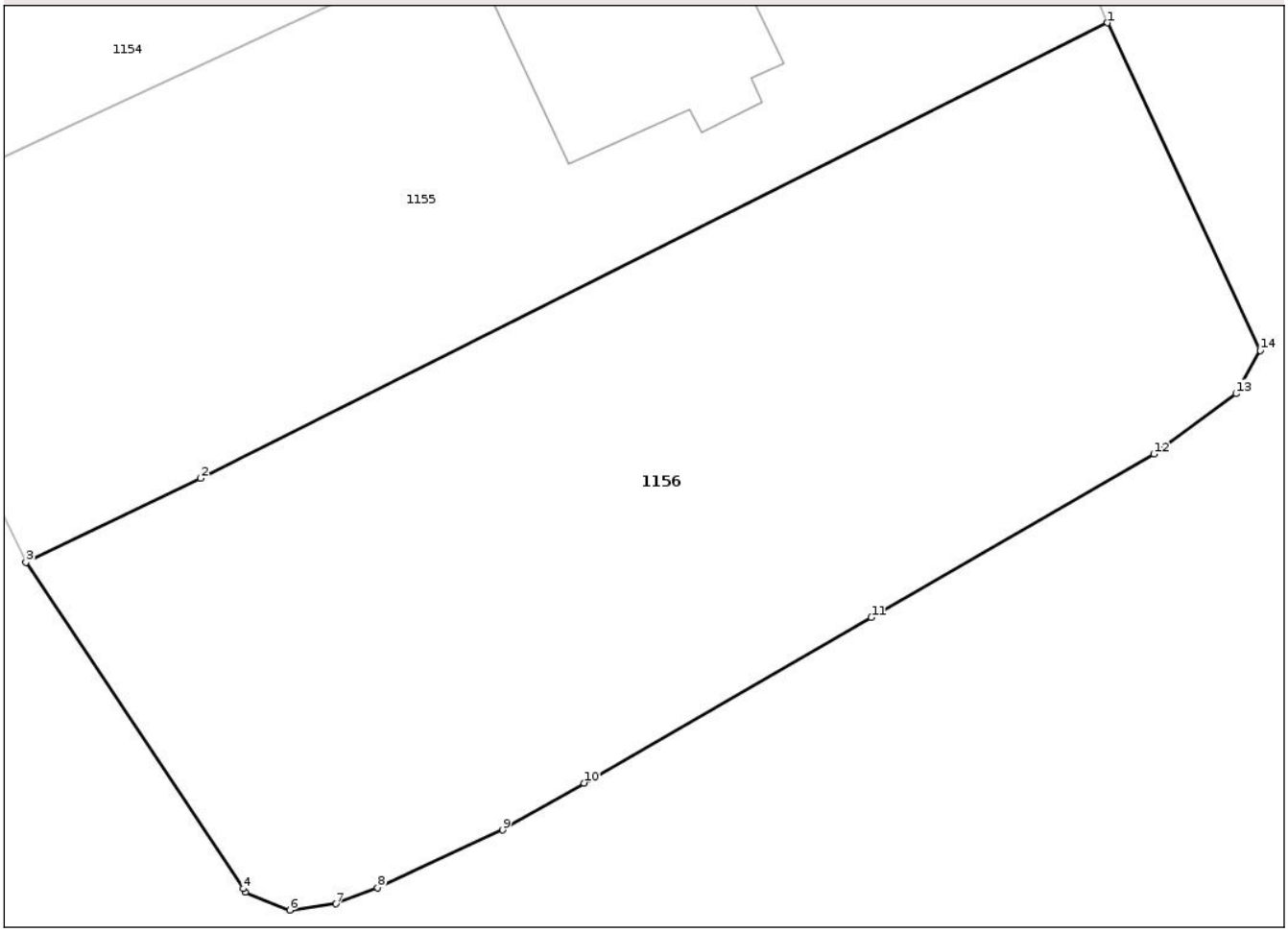

Date referitoare la teren

Crt	Categorie folosință	Intra vilan	Suprafaţa (mp)	Tarla	Parcelă	Nr. topo	Observaţii / Referinţe
1	arabil	DA	1.819	-	-	-	
2	arabil	NU	283	-	-	-	

Lungime Segmente
1) Valorile lungimilor segmentelor sunt obţinute din proiecţie în plan.

Punct început	X / Y	Punct sfârşit	X / Y	Lungime segment (** (m)
1	451.055,112 412.588,624	2	450.996,368 412.559,16	65.718
2	450.996,368 412.559,16	3	450.985,053 412.553,714	12.557
3	450.985,053 412.553,714	4	450.999,123 412.532,611	25.364
4	450.999,123 412.532,611	5	450.999,271 412.532,389	0.267

Document care conține date cu caracter personal, protejat de prevederile Regulamentului (UE) nr. 679/2016 și Legii 190/2018

Punct început	X / Y	Punct sfârşit	X / Y	Lungime segment (** (m)
5	450.999,271 412.532,389	6	451.002,144 412.531,23	3.098
6	451.002,144 412.531,23	7	451.005,125 412.531,626	3.007
7	451.005,125 412.531,626	8	451.007,821 412.532,678	2.894
8	451.007,821 412.532,678	9	451.015,935 412.536,408	8.93
9	451.015,935 412.536,408	10	451.021,201 412.539,442	6.078
10	451.021,201 412.539,442	11	451.039,804 412.550,157	21.468
11	451.039,804 412.550,157	12	451.058,113 412.560,726	21.141
12	451.058,113 412.560,726	13	451.063,426 412.564,635	6.596
13	451.063,426 412.564,635	14	451.065,001 412.567,429	3.207
14	451.065,001 412.567,429	1	451.055,112 412.588,624	23.389

** Lungimile segmentelor sunt determinate în planul de proiecţie Stereo 70 şi sunt rotunjite la 1 milimetru.
*** Distanţa dintre puncte este formată din segmente cumulate ce sunt mai mici decât valoarea 1 milimetru.

Document care conține date cu caracter personal, protejat de prevederile Regulamentului (UE) nr. 679/2016 și Legii 190/2018

DATE DESPRE IMOBILUL NR. 1157

Oficiul de Cadastru şi Publicitate Imobiliară VALCEA
Biroul de Cadastru şi Publicitate Imobiliară Ramnicu Valcea

A. Partea I. Descrierea imobilului

TEREN Extravilan

Adresa: Jud. Valcea, PUNCTUL "MOVILA-CANTON"

Nr. Crt	Nr cadastral Nr. topografic	Suprafaţa* (mp)	Observaţii / Referinţe
A1		1.065	Sector cadastral:65 Teren neimprejmuit;

B. Partea II. Proprietari şi acte

Inscrieri privitoare la dreptul de proprietate şi alte drepturi reale		Referinţe
/		
Act Notarial nr. 161, din 28/09/2004 emis de B.N.P. Alecsoiu Constantin (CERTIFICAT DE MOSTENITOR CU PARTAJ SUCCESORAL);		
B1	Intabulare, drept de PROPRIETATE, dobandit prin Iesire Din Indiviziune, cota actuala 1/1	A1
	1) **STROE SABINA**	

C. Partea III. SARCINI .

Inscrieri privind dezmembramintele dreptului de proprietate, drepturi reale de garanţie şi sarcini	Referinţe
NU SUNT	

Anexa Nr. 1 La Partea I

Teren

Nr cadastral	Suprafaţa (mp)*	Observaţii / Referinţe
	1.065	

* Suprafaţa este determinată in planul de proiecţie Stereo 70.

DETALII LINIARE IMOBIL

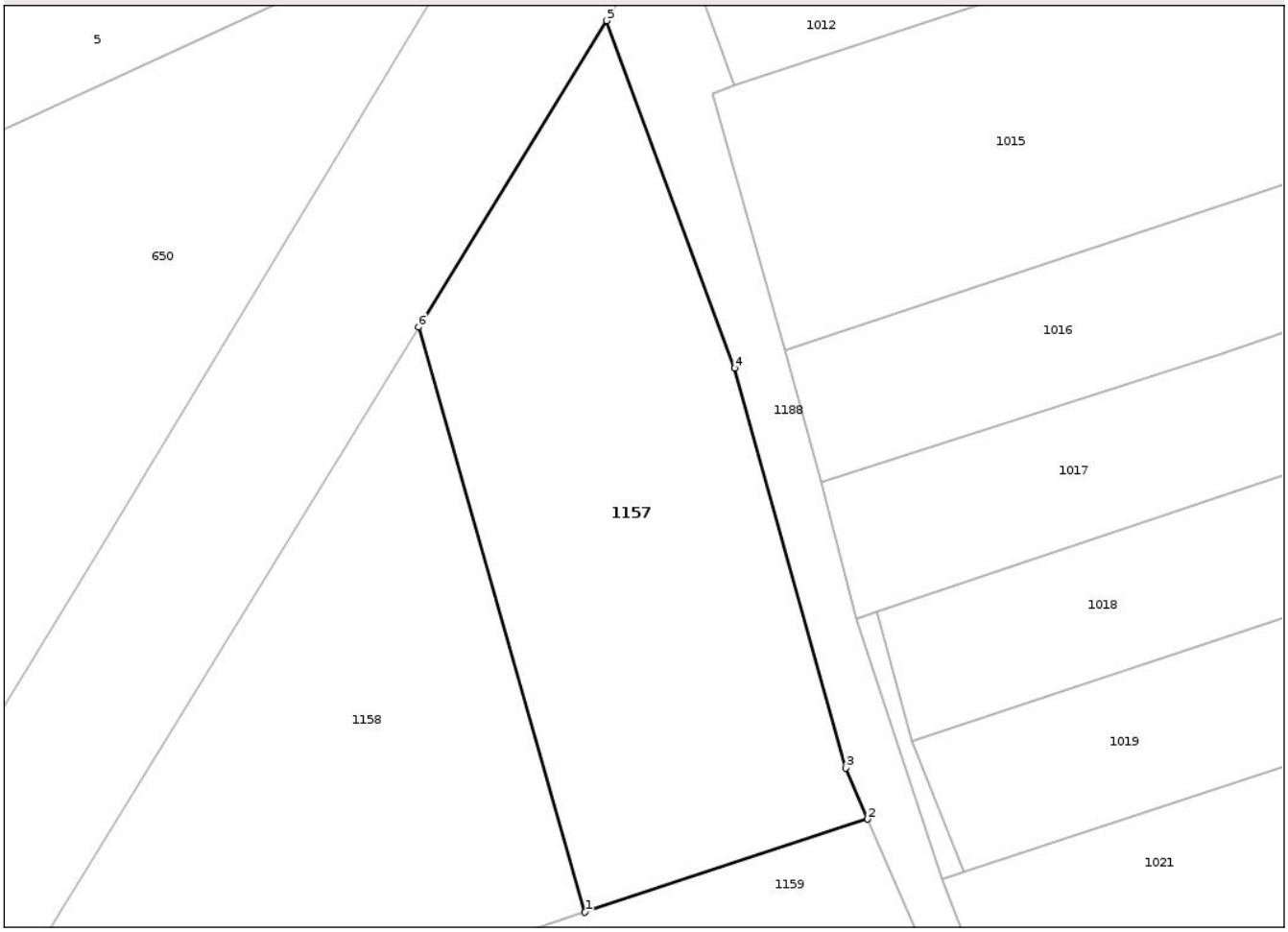

Date referitoare la teren

Crt	Categorie folosință	Intra vilan	Suprafaţa (mp)	Tarla	Parcelă	Nr. topo	Observaţii / Referinţe
1	arabil	NU	1.065	71	2467/33	-	

Lungime Segmente
1) Valorile lungimilor segmentelor sunt obţinute din proiecţie în plan.

Punct început	X / Y	Punct sfârşit	X / Y	Lungime segment (** (m)
1	450.481,241 413.828,946	2	450.501,398 413.835,581	21.221
2	450.501,398 413.835,581	3	450.499,82 413.839,219	3.966
3	450.499,82 413.839,219	4	450.491,907 413.867,696	29.556
4	450.491,907 413.867,696	5	450.482,769 413.892,437	26.375
5	450.482,769 413.892,437	6	450.469,364 413.870,612	25.613

Document care conține date cu caracter personal, protejat de prevederile Regulamentului (UE) nr. 679/2016 și Legii 190/2018

Punct început	X / Y	Punct sfârşit	X / Y	Lungime segment (** (m)
6	450.469,364 413.870,612	1	450.481,241 413.828,946	43.327

** Lungimile segmentelor sunt determinate în planul de proiecţie Stereo 70 şi sunt rotunjite la 1 milimetru.
*** Distanţa dintre puncte este formată din segmente cumulate ce sunt mai mici decât valoarea 1 milimetru.

Document care conține date cu caracter personal, protejat de prevederile Regulamentului (UE) nr. 679/2016 și Legii 190/2018

DATE DESPRE IMOBILUL NR. 1158

Oficiul de Cadastru şi Publicitate Imobiliară VALCEA
Biroul de Cadastru şi Publicitate Imobiliară Ramnicu Valcea

A. Partea I. Descrierea imobilului

TEREN Extravilan

Adresa: Jud. Valcea, PUNCTUL "MOVILA-CANTON"

Nr. Crt	Nr cadastral Nr. topografic	Suprafaţa* (mp)	Observaţii / Referinţe
A1		1.070	Sector cadastral:65 Teren neimprejmuit;

B. Partea II. Proprietari şi acte

Inscrieri privitoare la dreptul de proprietate şi alte drepturi reale		Referinţe
/		
Act Notarial nr. 161, din 28/09/2004 emis de B.N.P. Alecsoiu Constantin (CERTIFICAT DE MOSTENITOR CU PARTAJ SUCCESORAL);		
B1	Intabulare, drept de PROPRIETATE, dobandit prin Iesire Din Indiviziune, cota actuala 1/1	A1
	1) **COLDA I ION**	

C. Partea III. SARCINI .

Inscrieri privind dezmembramintele dreptului de proprietate, drepturi reale de garanţie şi sarcini	Referinţe
NU SUNT	

Document care conține date cu caracter personal, protejat de prevederile Regulamentului (UE) nr. 679/2016 și Legii 190/2018

Anexa Nr. 1 La Partea I

Teren

Nr cadastral	Suprafaţa (mp)*	Observaţii / Referinţe
	1.070	

* Suprafaţa este determinată in planul de proiecţie Stereo 70.

DETALII LINIARE IMOBIL

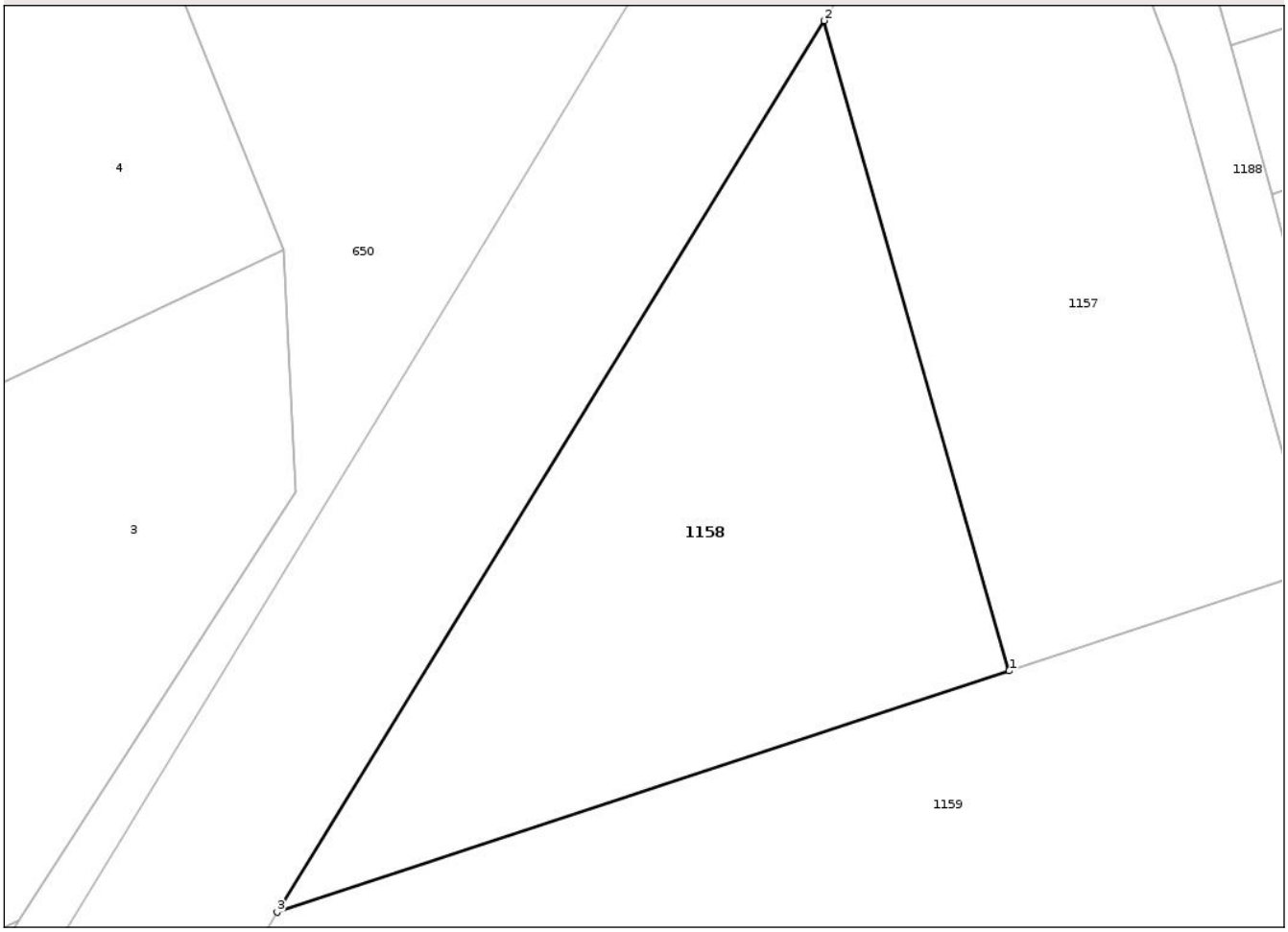

Date referitoare la teren

Crt	Categorie folosință	Intra vilan	Suprafaţa (mp)	Tarla	Parcelă	Nr. topo	Observaţii / Referinţe
1	arabil	NU	1.070	71	2467/33	-	

Lungime Segmente
1) Valorile lungimilor segmentelor sunt obţinute din proiecţie în plan.

Punct început	X / Y	Punct sfârşit	X / Y	Lungime segment (** (m)
1	450.481,241 413.828,946	2	450.469,364 413.870,612	43.327
2	450.469,364 413.870,612	3	450.434,269 413.813,477	67.053
3	450.434,269 413.813,477	1	450.481,241 413.828,946	49.453

**** Lungimile segmentelor sunt determinate în planul de proiecţie Stereo 70 şi sunt rotunjite la 1 milimetru.**
***** Distanţa dintre puncte este formată din segmente cumulate ce sunt mai mici decât valoarea 1 milimetru.**

Document care conține date cu caracter personal, protejat de prevederile Regulamentului (UE) nr. 679/2016 și Legii 190/2018

DATE DESPRE IMOBILUL NR. 1159

Oficiul de Cadastru şi Publicitate Imobiliară VALCEA
Biroul de Cadastru şi Publicitate Imobiliară Ramnicu Valcea

A. Partea I. Descrierea imobilului

TEREN Extravilan

Adresa: Jud. Valcea

Nr. Crt	Nr cadastral Nr. topografic	Suprafaţa* (mp)	Observaţii / Referinţe
A1		2.122	Sector cadastral:65 Teren neimprejmuit;

B. Partea II. Proprietari şi acte

Inscrieri privitoare la dreptul de proprietate şi alte drepturi reale		Referinţe
/		
Act Administrativ nr. 16250, din 30/09/2025 emis de PRIMARIA ORASULUI CALIMANESTI (adeverinta);		
B1	Inscrierea posesiei, drept de PROPRIETATE, dobandit prin Lege, cota actuala 1/1	A1
	1) **NEIDENTIFICAT NEIDENTIFICAT**	
Act Normativ nr. 7, din 13/03/1996 emis de PARLAMENTUL ROMANIEI (lege);		
B2	Se noteaza mentiunea proprietar neidentificat	A1

C. Partea III. SARCINI .

Inscrieri privind dezmembramintele dreptului de proprietate, drepturi reale de garanţie şi sarcini	Referinţe
NU SUNT	

Document care conține date cu caracter personal, protejat de prevederile Regulamentului (UE) nr. 679/2016 și Legii 190/2018

Anexa Nr. 1 La Partea I

Teren

Nr cadastral	Suprafaţa (mp)*	Observaţii / Referinţe
	2.122	

* Suprafaţa este determinată in planul de proiecţie Stereo 70.

DETALII LINIARE IMOBIL

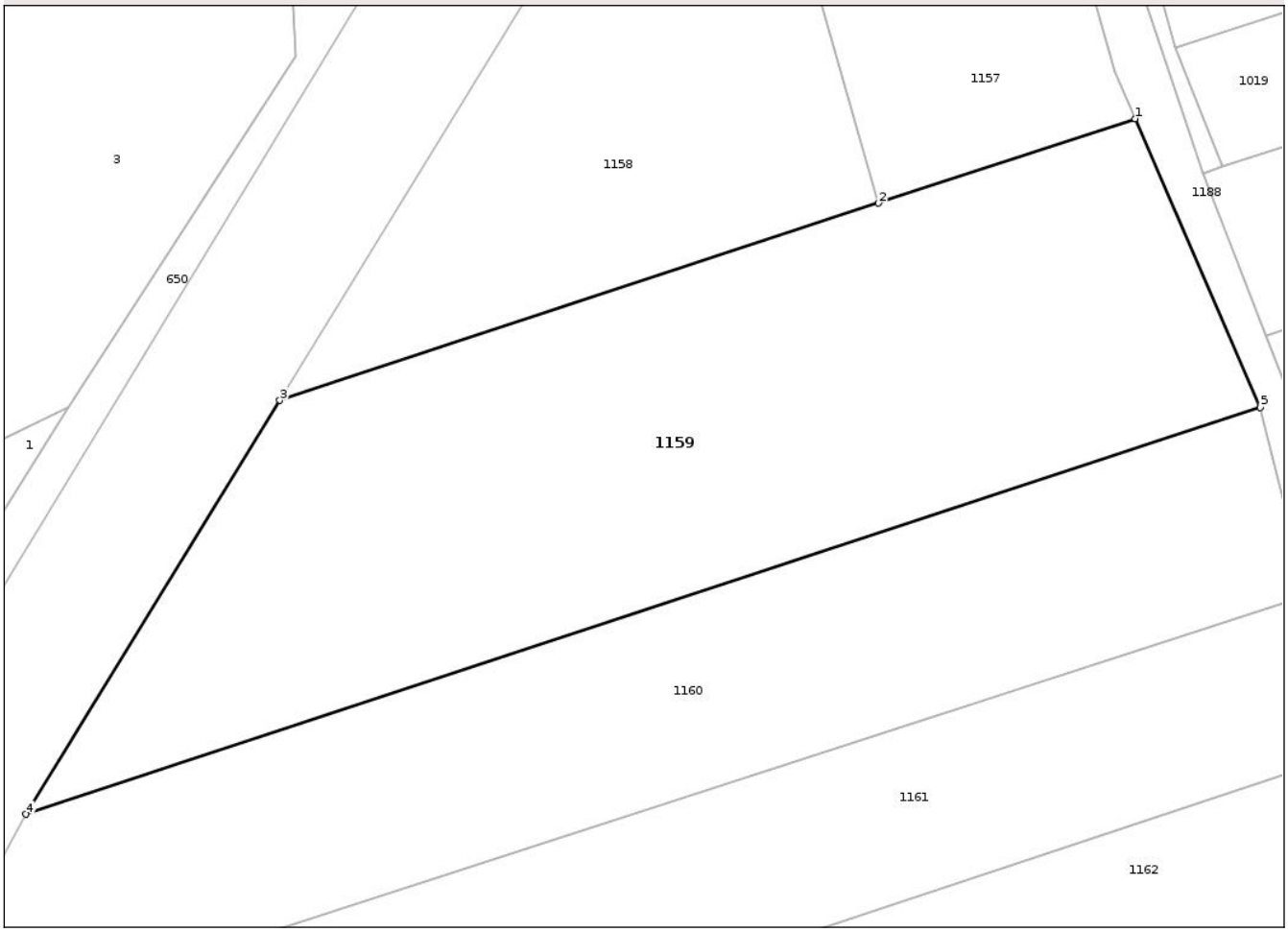

Date referitoare la teren

Crt	Categorie folosință	Intra vilan	Suprafaţa (mp)	Tarla	Parcelă	Nr. topo	Observaţii / Referinţe
1	arabil	NU	2.122	-	-	-	

Lungime Segmente
1) Valorile lungimilor segmentelor sunt obţinute din proiecţie în plan.

Punct început	X / Y	Punct sfârşit	X / Y	Lungime segment (** (m)
1	450.501,398 413.835,581	2	450.481,241 413.828,946	21.221
2	450.481,241 413.828,946	3	450.434,269 413.813,477	49.453
3	450.434,269 413.813,477	4	450.414,34 413.781,031	38.078
4	450.414,34 413.781,031	5	450.511,219 413.812,943	102.0
5	450.511,219 413.812,943	1	450.501,398 413.835,581	24.676

Document care conține date cu caracter personal, protejat de prevederile Regulamentului (UE) nr. 679/2016 și Legii 190/2018

** Lungimile segmentelor sunt determinate în planul de proiecţie Stereo 70 şi sunt rotunjite la 1 milimetru.
*** Distanţa dintre puncte este formată din segmente cumulate ce sunt mai mici decât valoarea 1 milimetru.

Document care conține date cu caracter personal, protejat de prevederile Regulamentului (UE) nr. 679/2016 și Legii 190/2018

DATE DESPRE IMOBILUL NR. 1160

Oficiul de Cadastru şi Publicitate Imobiliară VALCEA
Biroul de Cadastru şi Publicitate Imobiliară Ramnicu Valcea

A. Partea I. Descrierea imobilului

TEREN Extravilan

Adresa: Jud. Valcea, PUNCTUL ,,GAITINI".

Nr. Crt	Nr cadastral Nr. topografic	Suprafaţa* (mp)	Observaţii / Referinţe
A1	35278	1.623	Sector cadastral:65 Teren neimprejmuit;

B. Partea II. Proprietari şi acte

Inscrieri privitoare la dreptul de proprietate şi alte drepturi reale		Referinţe
129 / 05/01/2010		
Act Notarial nr. 1945, din 30/12/2009 emis de BNP GRESOIU DUMITRU (act de partaj);		
B1	Intabulare, drept de PROPRIETATE, dobandit prin Iesire Din Indiviziune, cota actuala 1/1	A1
	1) **SALOMIA MARIA**	

C. Partea III. SARCINI .

Inscrieri privind dezmembramintele dreptului de proprietate, drepturi reale de garanţie şi sarcini	Referinţe
NU SUNT	

Document care conține date cu caracter personal, protejat de prevederile Regulamentului (UE) nr. 679/2016 și Legii 190/2018

Anexa Nr. 1 La Partea I

Teren

Nr cadastral	Suprafaţa (mp)*	Observaţii / Referinţe
35278	1.623	

* Suprafaţa este determinată in planul de proiecţie Stereo 70.

DETALII LINIARE IMOBIL

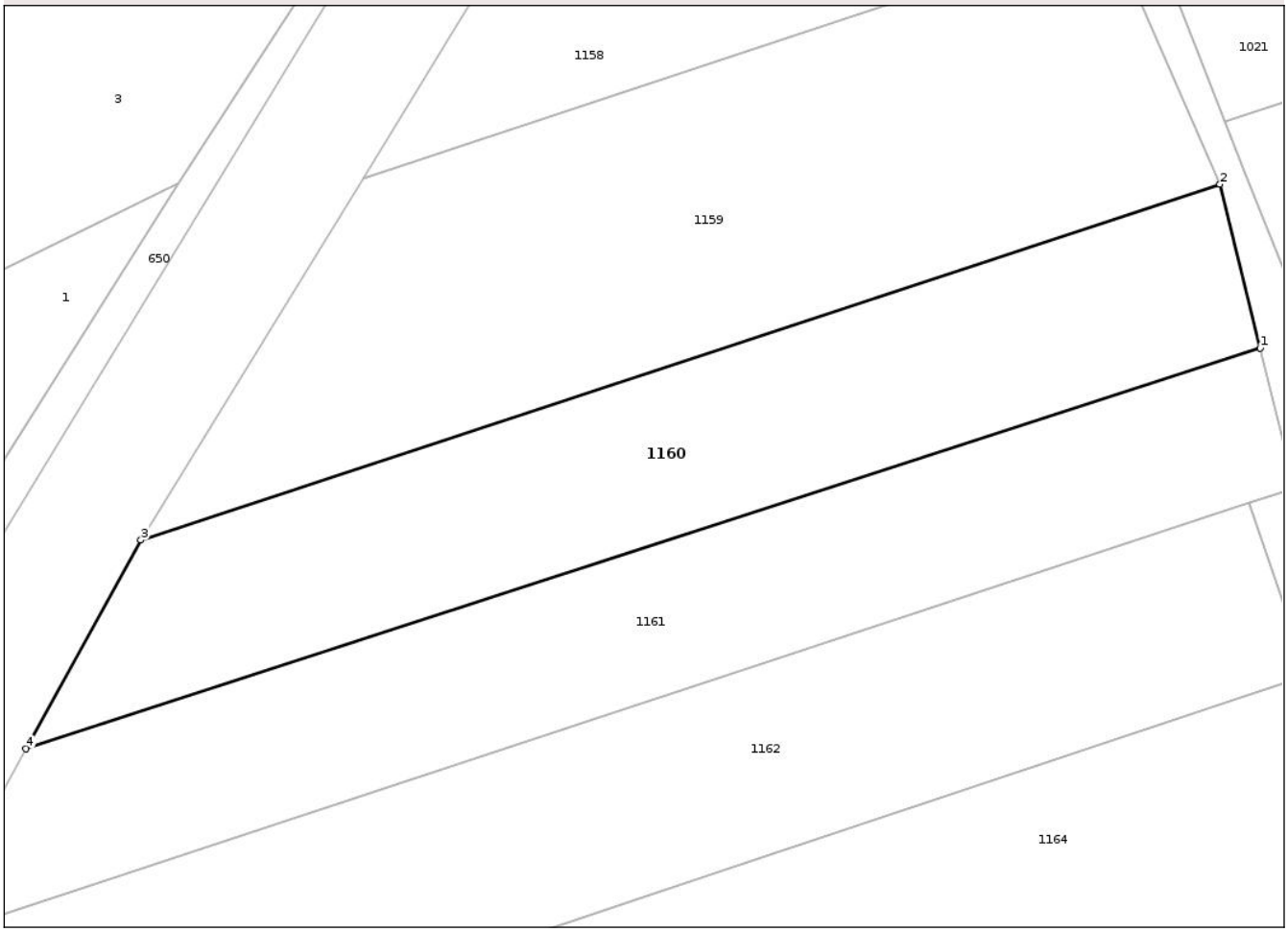

Date referitoare la teren

Crt	Categorie folosință	Intra vilan	Suprafaţa (mp)	Tarla	Parcelă	Nr. topo	Observaţii / Referinţe
1	arabil	NU	1.623	-	-	-	

Lungime Segmente
1) Valorile lungimilor segmentelor sunt obţinute din proiecţie în plan.

Punct început	X / Y	Punct sfârşit	X / Y	Lungime segment (** (m)
1	450.514,853 413.798,229	2	450.511,219 413.812,943	15.156
2	450.511,219 413.812,943	3	450.414,34 413.781,031	102.0
3	450.414,34 413.781,031	4	450.404,017 413.762,303	21.385
4	450.404,017 413.762,303	1	450.514,853 413.798,229	116.513

**** Lungimile segmentelor sunt determinate în planul de proiecţie Stereo 70 şi sunt rotunjite la 1 milimetru.**

Document care conține date cu caracter personal, protejat de prevederile Regulamentului (UE) nr. 679/2016 și Legii 190/2018

***** Distanţa dintre puncte este formată din segmente cumulate ce sunt mai mici decât valoarea 1 milimetru.**

Document care conține date cu caracter personal, protejat de prevederile Regulamentului (UE) nr. 679/2016 și Legii 190/2018

DATE DESPRE IMOBILUL NR. 1161

Oficiul de Cadastru şi Publicitate Imobiliară VALCEA
Biroul de Cadastru şi Publicitate Imobiliară Ramnicu Valcea

A. Partea I. Descrierea imobilului

TEREN Extravilan

Adresa: Jud. Valcea, PUNCTUL ,,GAITINI".

Nr. Crt	Nr cadastral Nr. topografic	Suprafaţa* (mp)	Observaţii / Referinţe
A1	35277	1.624	Sector cadastral:65 Teren neimprejmuit;

B. Partea II. Proprietari şi acte

Inscrieri privitoare la dreptul de proprietate şi alte drepturi reale		Referinţe
40681 / 31/05/2021		
Act Notarial nr. 658, din 17/05/2021 emis de NP Constantinescu Ana Loredana;		
B1	Intabulare, drept de PROPRIETATE, dobandit prin Conventie, cota actuala 1/1	A1
	1) **NICA ELENA**, casatorita cu 2) **NICA DUMITRU**	

C. Partea III. SARCINI .

Inscrieri privind dezmembramintele dreptului de proprietate, drepturi reale de garanţie şi sarcini	Referinţe
NU SUNT	

Document care conține date cu caracter personal, protejat de prevederile Regulamentului (UE) nr. 679/2016 și Legii 190/2018

Anexa Nr. 1 La Partea I

Teren

Nr cadastral	Suprafaţa (mp)*	Observaţii / Referinţe
35277	1.624	

* Suprafaţa este determinată in planul de proiecţie Stereo 70.

DETALII LINIARE IMOBIL

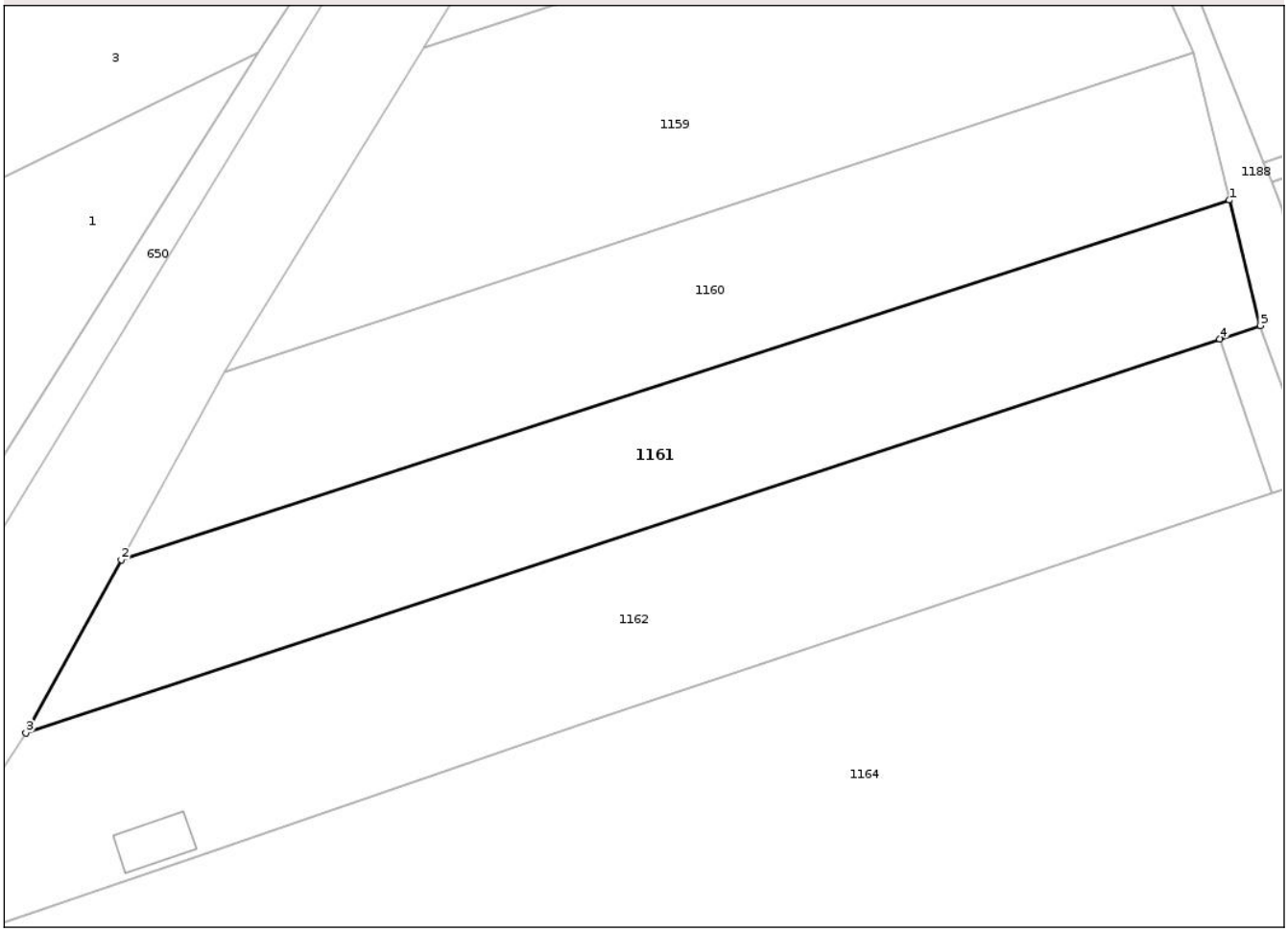

Date referitoare la teren

Crt	Categorie folosință	Intra vilan	Suprafaţa (mp)	Tarla	Parcelă	Nr. topo	Observaţii / Referinţe
1	arabil	NU	1.624	71	-	-	

Lungime Segmente
1) Valorile lungimilor segmentelor sunt obţinute din proiecţie în plan.

Punct început	X / Y	Punct sfârşit	X / Y	Lungime segment (** (m)
1	450.514,853 413.798,229	2	450.404,017 413.762,303	116.513
2	450.404,017 413.762,303	3	450.394,481 413.745,004	19.753
3	450.394,481 413.745,004	4	450.513,896 413.784,365	125.734
4	450.513,896 413.784,365	5	450.517,947 413.785,7	4.266
5	450.517,947 413.785,7	1	450.514,853 413.798,229	12.905

Document care conține date cu caracter personal, protejat de prevederile Regulamentului (UE) nr. 679/2016 și Legii 190/2018

** Lungimile segmentelor sunt determinate în planul de proiecţie Stereo 70 şi sunt rotunjite la 1 milimetru.
*** Distanţa dintre puncte este formată din segmente cumulate ce sunt mai mici decât valoarea 1 milimetru.

Document care conține date cu caracter personal, protejat de prevederile Regulamentului (UE) nr. 679/2016 și Legii 190/2018

DATE DESPRE IMOBILUL NR. 1162

Oficiul de Cadastru şi Publicitate Imobiliară VALCEA
Biroul de Cadastru şi Publicitate Imobiliară Ramnicu Valcea

A. Partea I. Descrierea imobilului

TEREN Extravilan

Adresa: Jud. Valcea, PUNCTUL "CANTON"

Nr. Crt	Nr cadastral Nr. topografic	Suprafaţa* (mp)	Observaţii / Referinţe
A1		2.280	Sector cadastral:65 Teren neimprejmuit;

B. Partea II. Proprietari şi acte

Inscrieri privitoare la dreptul de proprietate şi alte drepturi reale		Referinţe
/		
Act Administrativ nr. 781/14230, din 05/05/1999 emis de CJSDPAT VALCEA (titlu de proprietate);		
B1	Intabulare, drept de PROPRIETATE, dobandit prin Lege, cota actuala 1/1	A1
	1) **STANCA VASILE** DEFUNCT:Da 2) **DRAGUSINOIU DUMITRU**	

C. Partea III. SARCINI .

Inscrieri privind dezmembramintele dreptului de proprietate, drepturi reale de garanţie şi sarcini	Referinţe
NU SUNT	

Document care conține date cu caracter personal, protejat de prevederile Regulamentului (UE) nr. 679/2016 și Legii 190/2018

Anexa Nr. 1 La Partea I

Teren

Nr cadastral	Suprafaţa (mp)*	Observaţii / Referinţe
	2.280	

* Suprafaţa este determinată in planul de proiecţie Stereo 70.

DETALII LINIARE IMOBIL

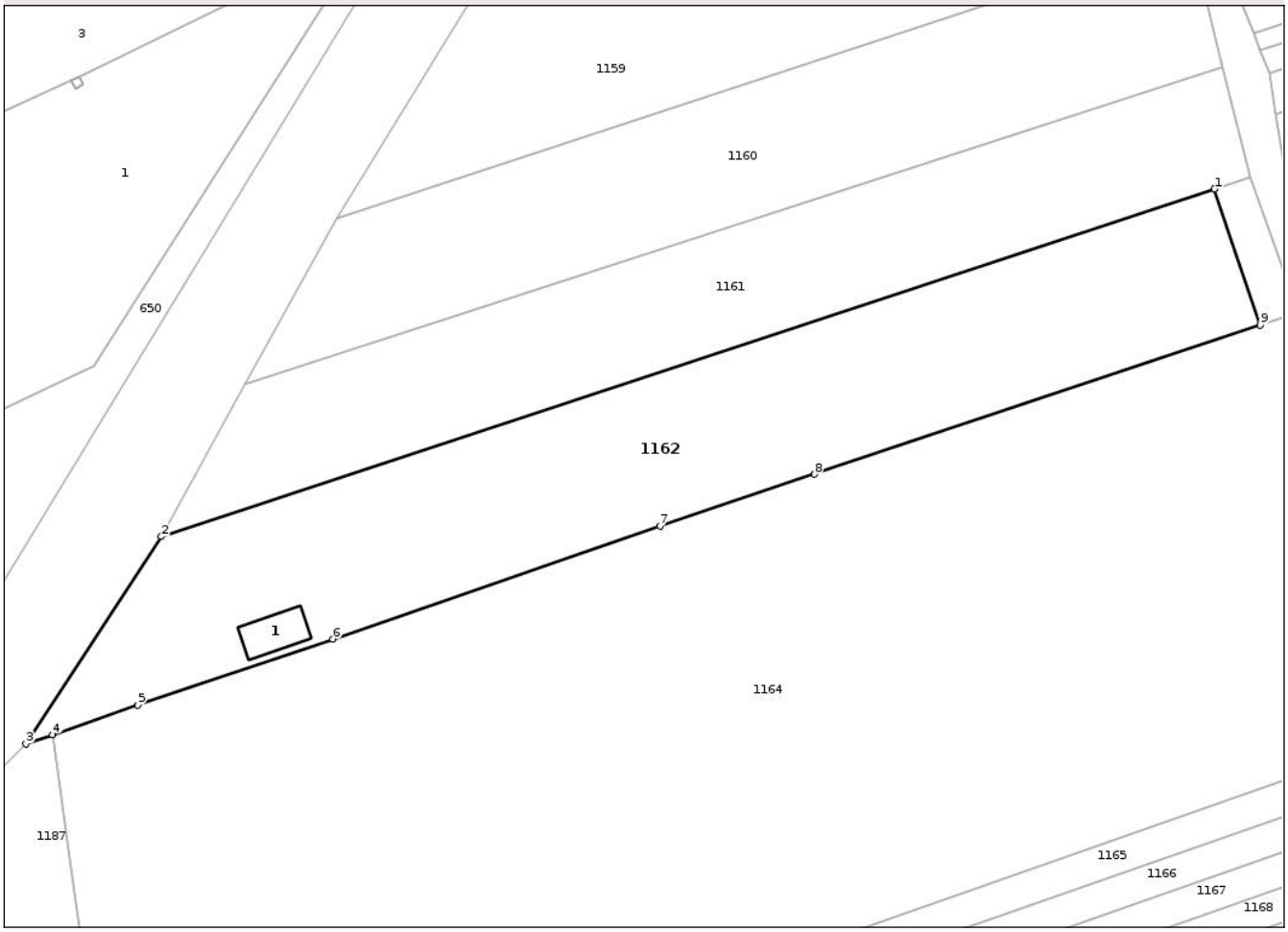

Date referitoare la teren

Crt	Categorie folosință	Intra vilan	Suprafaţa (mp)	Tarla	Parcelă	Nr. topo	Observaţii / Referinţe
1	arabil	NU	2.280	71	2467/36	-	

Date referitoare la construcţii

Crt	Număr	Destinaţie construcţie	Supraf. (mp)	Situaţie juridică	Observaţii / Referinţe
A1.1		constructii anexa	29	Fara acte	Nr. niveluri:1; S. construita la sol:29 mp; S. construita desfasurata:29 mp; FANAR

Lungime Segmente
1) Valorile lungimilor segmentelor sunt obţinute din proiecţie în plan.

Punct început	X / Y	Punct sfârşit	X / Y	Lungime segment (** (m)
1	450.513,896 413.784,365	2	450.394,481 413.745,004	125.734
2	450.394,481 413.745,004	3	450.379,132 413.721,523	28.053
3	450.379,132 413.721,523	4	450.382,144 413.722,574	3.19
4	450.382,144 413.722,574	5	450.391,804 413.725,943	10.231

Document care conține date cu caracter personal, protejat de prevederile Regulamentului (UE) nr. 679/2016 și Legii 190/2018

Punct început	X / Y	Punct sfârşit	X / Y	Lungime segment (** (m)
5	450.391,804 413.725,943	6	450.413,909 413.733,413	23.333
6	450.413,909 413.733,413	7	450.451,026 413.746,186	39.253
7	450.451,026 413.746,186	8	450.468,542 413.752,057	18.474
8	450.468,542 413.752,057	9	450.519,076 413.768,933	53.277
9	450.519,076 413.768,933	1	450.513,896 413.784,365	16.278

** Lungimile segmentelor sunt determinate în planul de proiecţie Stereo 70 şi sunt rotunjite la 1 milimetru.
*** Distanţa dintre puncte este formată din segmente cumulate ce sunt mai mici decât valoarea 1 milimetru.

Document care conține date cu caracter personal, protejat de prevederile Regulamentului (UE) nr. 679/2016 și Legii 190/2018

DATE DESPRE IMOBILUL NR. 1163

Oficiul de Cadastru şi Publicitate Imobiliară VALCEA
Biroul de Cadastru şi Publicitate Imobiliară Ramnicu Valcea

A. Partea I. Descrierea imobilului

TEREN Extravilan

Adresa: Jud. Valcea

Nr. Crt	Nr cadastral Nr. topografic	Suprafaţa* (mp)	Observaţii / Referinţe
A1		72	Sector cadastral:65 Teren neimprejmuit;

B. Partea II. Proprietari şi acte

Inscrieri privitoare la dreptul de proprietate şi alte drepturi reale		Referinţe
/		
Act Administrativ nr. 16250, din 30/09/2025 emis de PRIMARIA ORASULUI CALIMANESTI (adeverinta);		
B1	Inscrierea posesiei, drept de PROPRIETATE, dobandit prin Lege, cota actuala 1/1	A1
	1) **NEIDENTIFICAT NEIDENTIFICAT**	
Act Normativ nr. 7, din 13/03/1996 emis de PARLAMENTUL ROMANIEI (lege);		
B1	se noteaza mentiunea proprietar neidentificat.	A1

C. Partea III. SARCINI .

Inscrieri privind dezmembramintele dreptului de proprietate, drepturi reale de garanţie şi sarcini	Referinţe
NU SUNT	

Document care conține date cu caracter personal, protejat de prevederile Regulamentului (UE) nr. 679/2016 și Legii 190/2018

Anexa Nr. 1 La Partea I

Teren

Nr cadastral	Suprafaţa (mp)*	Observaţii / Referinţe
	72	

* Suprafaţa este determinată in planul de proiecţie Stereo 70.

DETALII LINIARE IMOBIL

Date referitoare la teren

Crt	Categorie folosință	Intra vilan	Suprafaţa (mp)	Tarla	Parcelă	Nr. topo	Observaţii / Referinţe
1	arabil	NU	72	-	-	-	

Lungime Segmente
1) Valorile lungimilor segmentelor sunt obţinute din proiecţie în plan.

Punct început	X / Y	Punct sfârşit	X / Y	Lungime segment (** (m)
1	450.513,896 413.784,365	2	450.519,076 413.768,933	16.278
2	450.519,076 413.768,933	3	450.523,394 413.770,375	4.553
3	450.523,394 413.770,375	4	450.517,947 413.785,7	16.264
4	450.517,947 413.785,7	1	450.513,896 413.784,365	4.266

**** Lungimile segmentelor sunt determinate în planul de proiecţie Stereo 70 şi sunt rotunjite la 1 milimetru.**

Document care conține date cu caracter personal, protejat de prevederile Regulamentului (UE) nr. 679/2016 și Legii 190/2018

***** Distanţa dintre puncte este formată din segmente cumulate ce sunt mai mici decât valoarea 1 milimetru.**

Document care conține date cu caracter personal, protejat de prevederile Regulamentului (UE) nr. 679/2016 și Legii 190/2018

DATE DESPRE IMOBILUL NR. 1164

Oficiul de Cadastru şi Publicitate Imobiliară VALCEA
Biroul de Cadastru şi Publicitate Imobiliară Ramnicu Valcea

A. Partea I. Descrierea imobilului

TEREN Extravilan

Adresa: Jud. Valcea, PUNCTUL "CANTON"

Nr. Crt	Nr cadastral Nr. topografic	Suprafaţa* (mp)	Observaţii / Referinţe
A1	36172	Din acte: 8.215 Masurata: 7.677	Sector cadastral:65 Teren neimprejmuit;

B. Partea II. Proprietari şi acte

Inscrieri privitoare la dreptul de proprietate şi alte drepturi reale		Referinţe
43408 / 03/06/2019		
Act Notarial nr. 698, din 31/05/2019 emis de Marin Liviu Valentin (contract de vanzare-cumparare);		
B1	Intabulare, drept de PROPRIETATE, dobandit prin Conventie, cota actuala 1/1	A1
	1) **CODREANU PETRE-MARIUS** 2) **CODREANU PATRICEA-IOANA**, soti	

C. Partea III. SARCINI .

Inscrieri privind dezmembramintele dreptului de proprietate, drepturi reale de garanţie şi sarcini	Referinţe
NU SUNT	

Document care conține date cu caracter personal, protejat de prevederile Regulamentului (UE) nr. 679/2016 și Legii 190/2018

Anexa Nr. 1 La Partea I

Teren

Nr cadastral	Suprafaţa (mp)*	Observaţii / Referinţe
36172	Din acte: 8.215 Masurata: 7.677	

* Suprafaţa este determinată in planul de proiecţie Stereo 70.

DETALII LINIARE IMOBIL

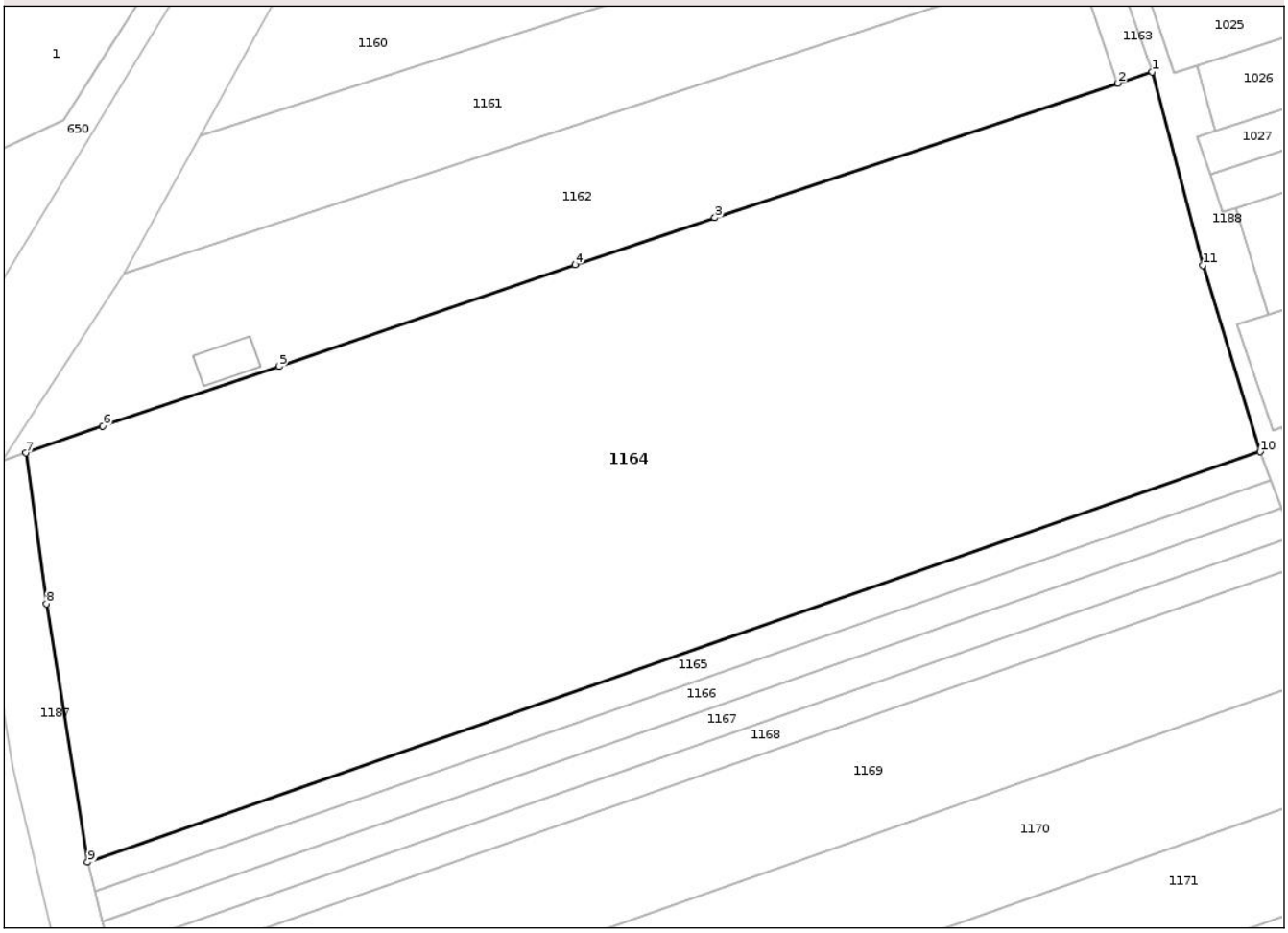

Date referitoare la teren

Crt	Categorie folosință	Intra vilan	Suprafaţa (mp)	Tarla	Parcelă	Nr. topo	Observaţii / Referinţe
1	arabil	NU	7.677	71	2467/37	-	

Lungime Segmente
1) Valorile lungimilor segmentelor sunt obţinute din proiecţie în plan.

Punct început	X / Y	Punct sfârşit	X / Y	Lungime segment (** (m)
1	450.523,394 413.770,375	2	450.519,076 413.768,933	4.553
2	450.519,076 413.768,933	3	450.468,542 413.752,057	53.277
3	450.468,542 413.752,057	4	450.451,026 413.746,186	18.474
4	450.451,026 413.746,186	5	450.413,909 413.733,413	39.253
5	450.413,909 413.733,413	6	450.391,804 413.725,943	23.333

Document care conține date cu caracter personal, protejat de prevederile Regulamentului (UE) nr. 679/2016 și Legii 190/2018

Punct început	X / Y	Punct sfârşit	X / Y	Lungime segment (** (m)
6	450.391,804 413.725,943	7	450.382,144 413.722,574	10.231
7	450.382,144 413.722,574	8	450.384,733 413.703,661	19.089
8	450.384,733 413.703,661	9	450.389,911 413.671,263	32.809
9	450.389,911 413.671,263	10	450.536,947 413.722,714	155.778
10	450.536,947 413.722,714	11	450.529,736 413.746,115	24.487
11	450.529,736 413.746,115	1	450.523,394 413.770,375	25.075

** Lungimile segmentelor sunt determinate în planul de proiecţie Stereo 70 şi sunt rotunjite la 1 milimetru.
*** Distanţa dintre puncte este formată din segmente cumulate ce sunt mai mici decât valoarea 1 milimetru.

Document care conține date cu caracter personal, protejat de prevederile Regulamentului (UE) nr. 679/2016 și Legii 190/2018

DATE DESPRE IMOBILUL NR. 1165

Oficiul de Cadastru şi Publicitate Imobiliară VALCEA
Biroul de Cadastru şi Publicitate Imobiliară Ramnicu Valcea

A. Partea I. Descrierea imobilului

TEREN Extravilan

Adresa: Jud. Valcea, PUNCTUL "CANTON"

Nr. Crt	Nr cadastral Nr. topografic	Suprafaţa* (mp)	Observaţii / Referinţe
A1		591	Sector cadastral:65 Teren neimprejmuit;

B. Partea II. Proprietari şi acte

Inscrieri privitoare la dreptul de proprietate şi alte drepturi reale		Referinţe
/		
Act Notarial nr. 16, din 12/02/2005 emis de BNP Alecsoiu Constantin (CERTIFICAT DE MOSTENITOR CU PARTAJ SUCCESORAL);		
B1	Intabulare, drept de PROPRIETATE, dobandit prin Iesire Din Indiviziune, cota actuala 1/1	A1
	1) **IACOB I ION**	

C. Partea III. SARCINI .

Inscrieri privind dezmembramintele dreptului de proprietate, drepturi reale de garanţie şi sarcini	Referinţe
NU SUNT	

Anexa Nr. 1 La Partea I

Teren

Nr cadastral	Suprafaţa (mp)*	Observaţii / Referinţe
	591	

* Suprafaţa este determinată in planul de proiecţie Stereo 70.

DETALII LINIARE IMOBIL

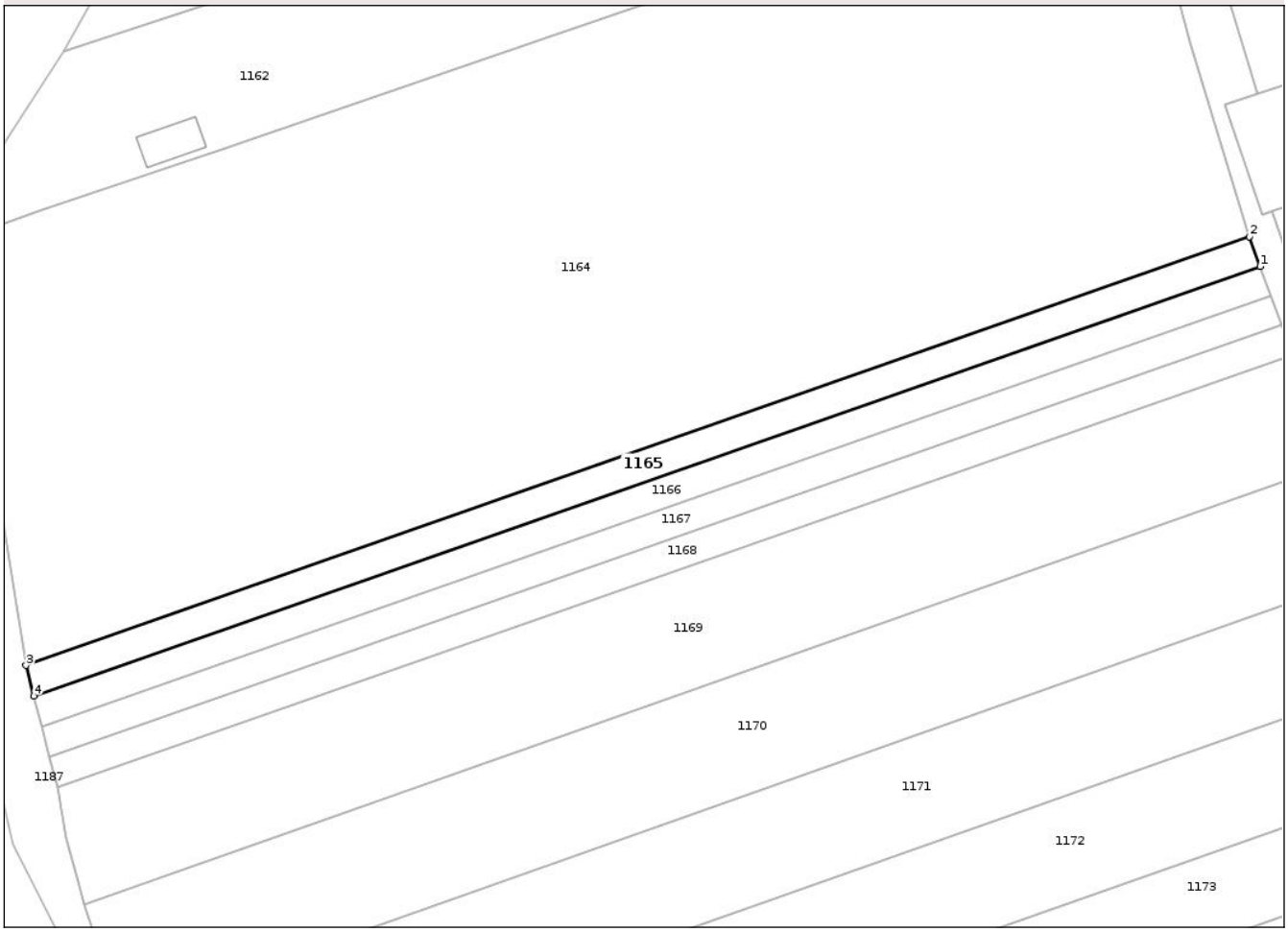

Date referitoare la teren

Crt	Categorie folosință	Intra vilan	Suprafaţa (mp)	Tarla	Parcelă	Nr. topo	Observaţii / Referinţe
1	arabil	NU	591	71	2467/38	-	

Lungime Segmente
1) Valorile lungimilor segmentelor sunt obţinute din proiecţie în plan.

Punct început	X / Y	Punct sfârşit	X / Y	Lungime segment (** (m)
1	450.538,268 413.719,158	2	450.536,947 413.722,714	3.794
2	450.536,947 413.722,714	3	450.389,911 413.671,263	155.778
3	450.389,911 413.671,263	4	450.390,856 413.667,579	3.804
4	450.390,856 413.667,579	1	450.538,268 413.719,158	156.175

**** Lungimile segmentelor sunt determinate în planul de proiecţie Stereo 70 şi sunt rotunjite la 1 milimetru.**

Document care conține date cu caracter personal, protejat de prevederile Regulamentului (UE) nr. 679/2016 și Legii 190/2018

***** Distanţa dintre puncte este formată din segmente cumulate ce sunt mai mici decât valoarea 1 milimetru.**

Document care conține date cu caracter personal, protejat de prevederile Regulamentului (UE) nr. 679/2016 și Legii 190/2018

DATE DESPRE IMOBILUL NR. 1166

Oficiul de Cadastru şi Publicitate Imobiliară VALCEA
Biroul de Cadastru şi Publicitate Imobiliară Ramnicu Valcea

A. Partea I. Descrierea imobilului

TEREN Extravilan

Adresa: Jud. Valcea, PUNCTUL "CANTON"

Nr. Crt	Nr cadastral Nr. topografic	Suprafaţa* (mp)	Observaţii / Referinţe
A1		591	Sector cadastral:65 Teren neimprejmuit;

B. Partea II. Proprietari şi acte

Inscrieri privitoare la dreptul de proprietate şi alte drepturi reale		Referinţe
/		
Act Notarial nr. 16, din 12/02/2005 emis de BNP Alecsoiu Constantin (CERTIFICAT DE MOSTENITOR CU PARTAJ SUCCESORAL);		
B1	Intabulare, drept de PROPRIETATE, dobandit prin Iesire Din Indiviziune, cota actuala 1/1	A1
	1) **MESIA MARIA**	

C. Partea III. SARCINI .

Inscrieri privind dezmembramintele dreptului de proprietate, drepturi reale de garanţie şi sarcini	Referinţe
NU SUNT	

Document care conține date cu caracter personal, protejat de prevederile Regulamentului (UE) nr. 679/2016 și Legii 190/2018

Anexa Nr. 1 La Partea I

Teren

Nr cadastral	Suprafaţa (mp)*	Observaţii / Referinţe
	591	

* Suprafaţa este determinată in planul de proiecţie Stereo 70.

DETALII LINIARE IMOBIL

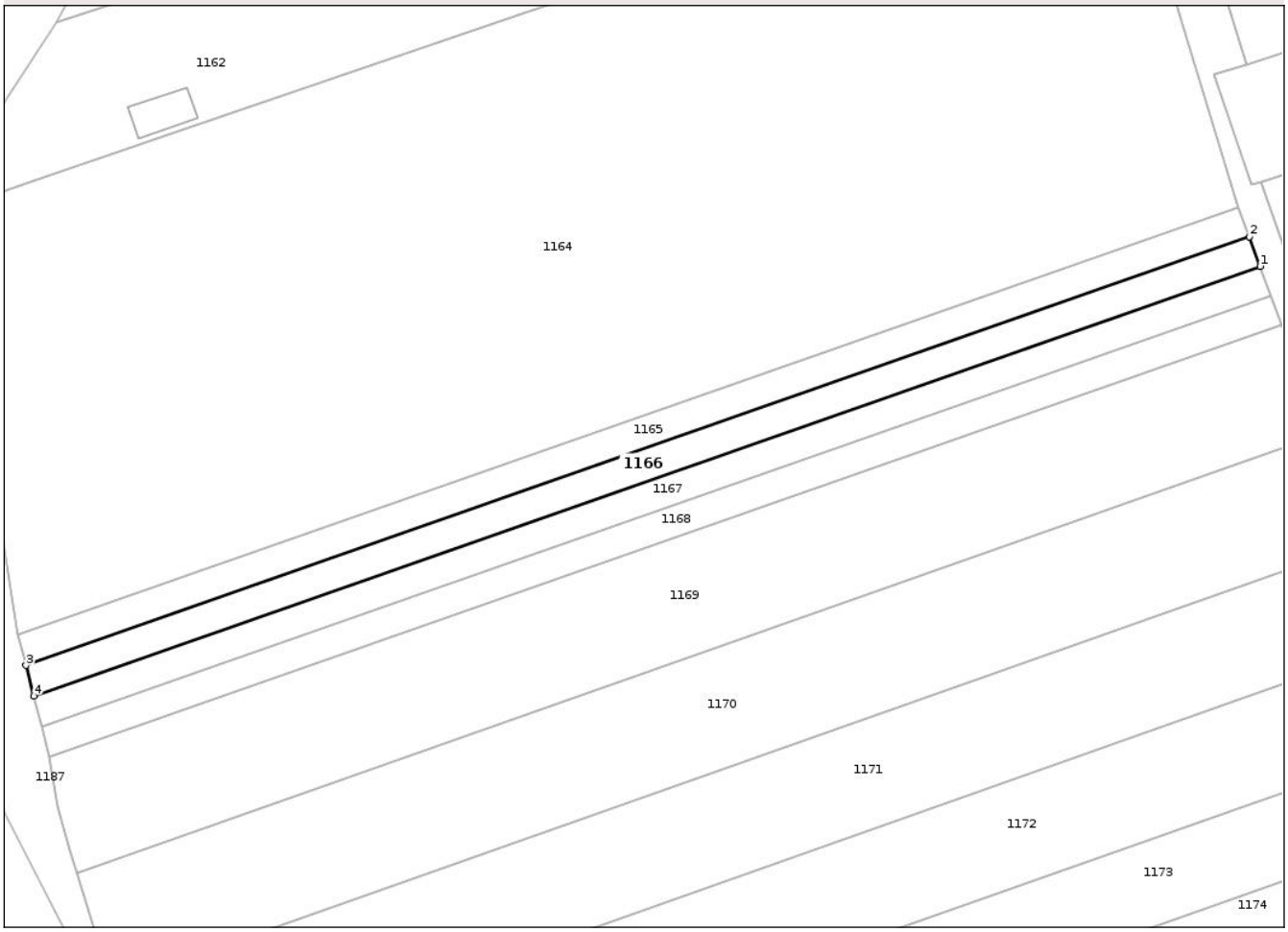

Date referitoare la teren

Crt	Categorie folosință	Intra vilan	Suprafaţa (mp)	Tarla	Parcelă	Nr. topo	Observaţii / Referinţe
1	arabil	NU	591	71	2467/38	-	

Lungime Segmente
1) Valorile lungimilor segmentelor sunt obţinute din proiecţie în plan.

Punct început	X / Y	Punct sfârşit	X / Y	Lungime segment (** (m)
1	450.539,581 413.715,626	2	450.538,268 413.719,158	3.767
2	450.538,268 413.719,158	3	450.390,856 413.667,579	156.175
3	450.390,856 413.667,579	4	450.391,802 413.663,89	3.808
4	450.391,802 413.663,89	1	450.539,581 413.715,626	156.573

**** Lungimile segmentelor sunt determinate în planul de proiecţie Stereo 70 şi sunt rotunjite la 1 milimetru.**

Document care conține date cu caracter personal, protejat de prevederile Regulamentului (UE) nr. 679/2016 și Legii 190/2018

***** Distanţa dintre puncte este formată din segmente cumulate ce sunt mai mici decât valoarea 1 milimetru.**

Document care conține date cu caracter personal, protejat de prevederile Regulamentului (UE) nr. 679/2016 și Legii 190/2018

DATE DESPRE IMOBILUL NR. 1167

Oficiul de Cadastru şi Publicitate Imobiliară VALCEA
Biroul de Cadastru şi Publicitate Imobiliară Ramnicu Valcea

A. Partea I. Descrierea imobilului

TEREN Extravilan

Adresa: Jud. Valcea, PUNCTUL "CANTON"

Nr. Crt	Nr cadastral Nr. topografic	Suprafaţa* (mp)	Observaţii / Referinţe
A1		591	Sector cadastral:65 Teren neimprejmuit;

B. Partea II. Proprietari şi acte

Inscrieri privitoare la dreptul de proprietate şi alte drepturi reale		Referinţe
/		
Act Notarial nr. 16, din 12/02/2005 emis de BNP Alecsoiu Constantin (CERTIFICAT DE MOSTENITOR CU PARTAJ SUCCESORAL);		
B1	Intabulare, drept de PROPRIETATE, dobandit prin Iesire Din Indiviziune, cota actuala 1/1	A1
	1) **IACOB PETRE**	

C. Partea III. SARCINI .

Inscrieri privind dezmembramintele dreptului de proprietate, drepturi reale de garanţie şi sarcini	Referinţe
NU SUNT	

Document care conține date cu caracter personal, protejat de prevederile Regulamentului (UE) nr. 679/2016 și Legii 190/2018

Anexa Nr. 1 La Partea I

Teren

Nr cadastral	Suprafaţa (mp)*	Observaţii / Referinţe
	591	

* Suprafaţa este determinată in planul de proiecţie Stereo 70.

DETALII LINIARE IMOBIL

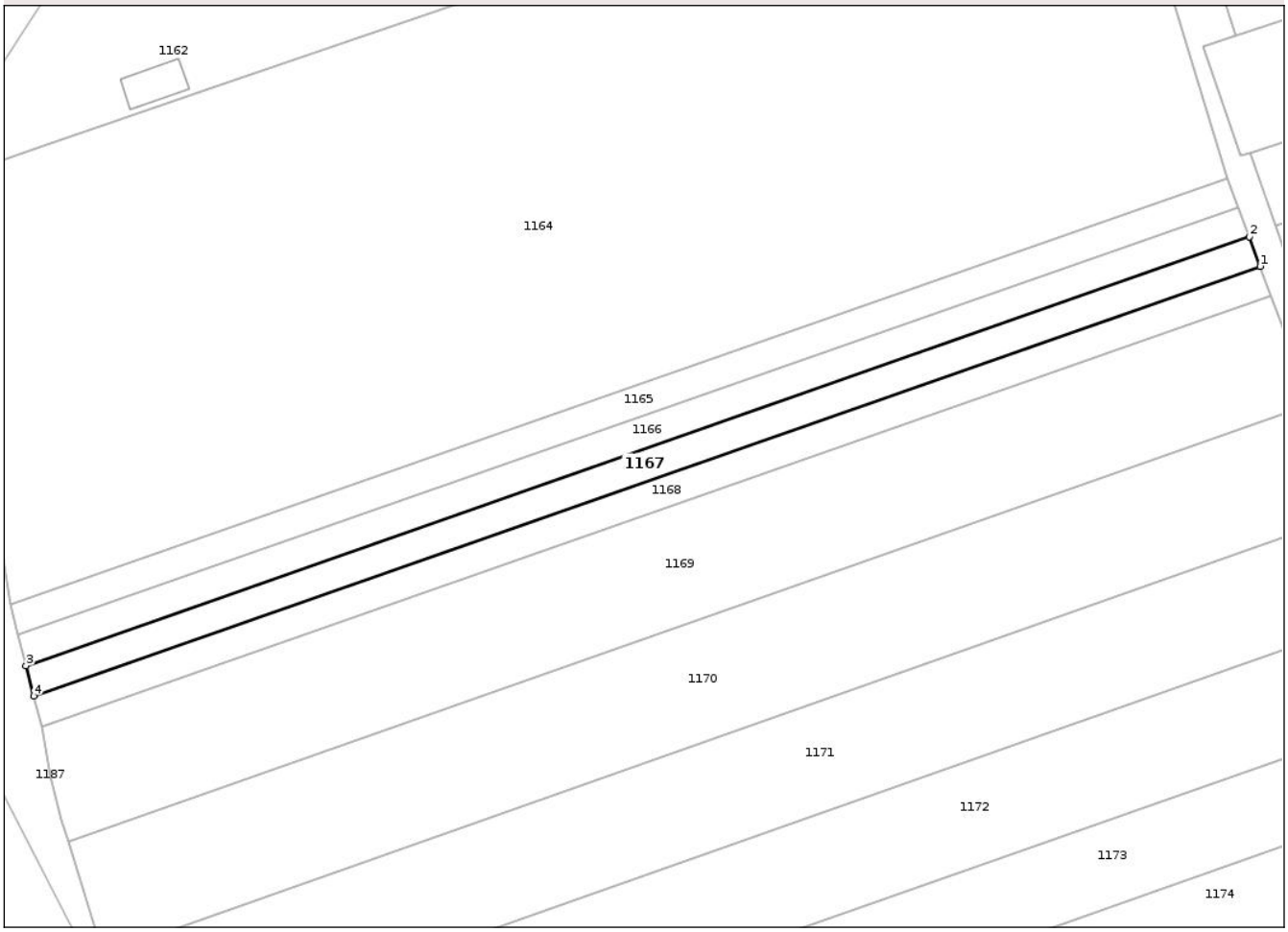

Date referitoare la teren

Crt	Categorie folosință	Intra vilan	Suprafaţa (mp)	Tarla	Parcelă	Nr. topo	Observaţii / Referinţe
1	arabil	NU	591	71	2467/38	-	

Lungime Segmente
1) Valorile lungimilor segmentelor sunt obţinute din proiecţie în plan.

Punct început	X / Y	Punct sfârşit	X / Y	Lungime segment (** (m)
1	450.540,898 413.712,081	2	450.539,581 413.715,626	3.782
2	450.539,581 413.715,626	3	450.391,802 413.663,89	156.573
3	450.391,802 413.663,89	4	450.392,74 413.660,236	3.773
4	450.392,74 413.660,236	1	450.540,898 413.712,081	156.967

**** Lungimile segmentelor sunt determinate în planul de proiecţie Stereo 70 şi sunt rotunjite la 1 milimetru.**

Document care conține date cu caracter personal, protejat de prevederile Regulamentului (UE) nr. 679/2016 și Legii 190/2018

***** Distanţa dintre puncte este formată din segmente cumulate ce sunt mai mici decât valoarea 1 milimetru.**

Document care conține date cu caracter personal, protejat de prevederile Regulamentului (UE) nr. 679/2016 și Legii 190/2018

DATE DESPRE IMOBILUL NR. 1168

Oficiul de Cadastru şi Publicitate Imobiliară VALCEA
Biroul de Cadastru şi Publicitate Imobiliară Ramnicu Valcea

A. Partea I. Descrierea imobilului

TEREN Extravilan

Adresa: Jud. Valcea, PUNCTUL "CANTON"

Nr. Crt	Nr cadastral Nr. topografic	Suprafaţa* (mp)	Observaţii / Referinţe
A1		590	Sector cadastral:65 Teren neimprejmuit;

B. Partea II. Proprietari şi acte

Inscrieri privitoare la dreptul de proprietate şi alte drepturi reale		Referinţe
/		
Act Notarial nr. 16, din 12/02/2005 emis de BNP Alecsoiu Constantin (CERTIFICAT DE MOSTENITOR CU PARTAJ SUCCESORAL);		
B1	Intabulare, drept de PROPRIETATE, dobandit prin Iesire Din Indiviziune, cota actuala 1/1	A1
	1) **IACOB MIHAI**	

C. Partea III. SARCINI .

Inscrieri privind dezmembramintele dreptului de proprietate, drepturi reale de garanţie şi sarcini	Referinţe
NU SUNT	

Document care conține date cu caracter personal, protejat de prevederile Regulamentului (UE) nr. 679/2016 și Legii 190/2018

Anexa Nr. 1 La Partea I

Teren

Nr cadastral	Suprafaţa (mp)*	Observaţii / Referinţe
	590	

* Suprafaţa este determinată in planul de proiecţie Stereo 70.

DETALII LINIARE IMOBIL

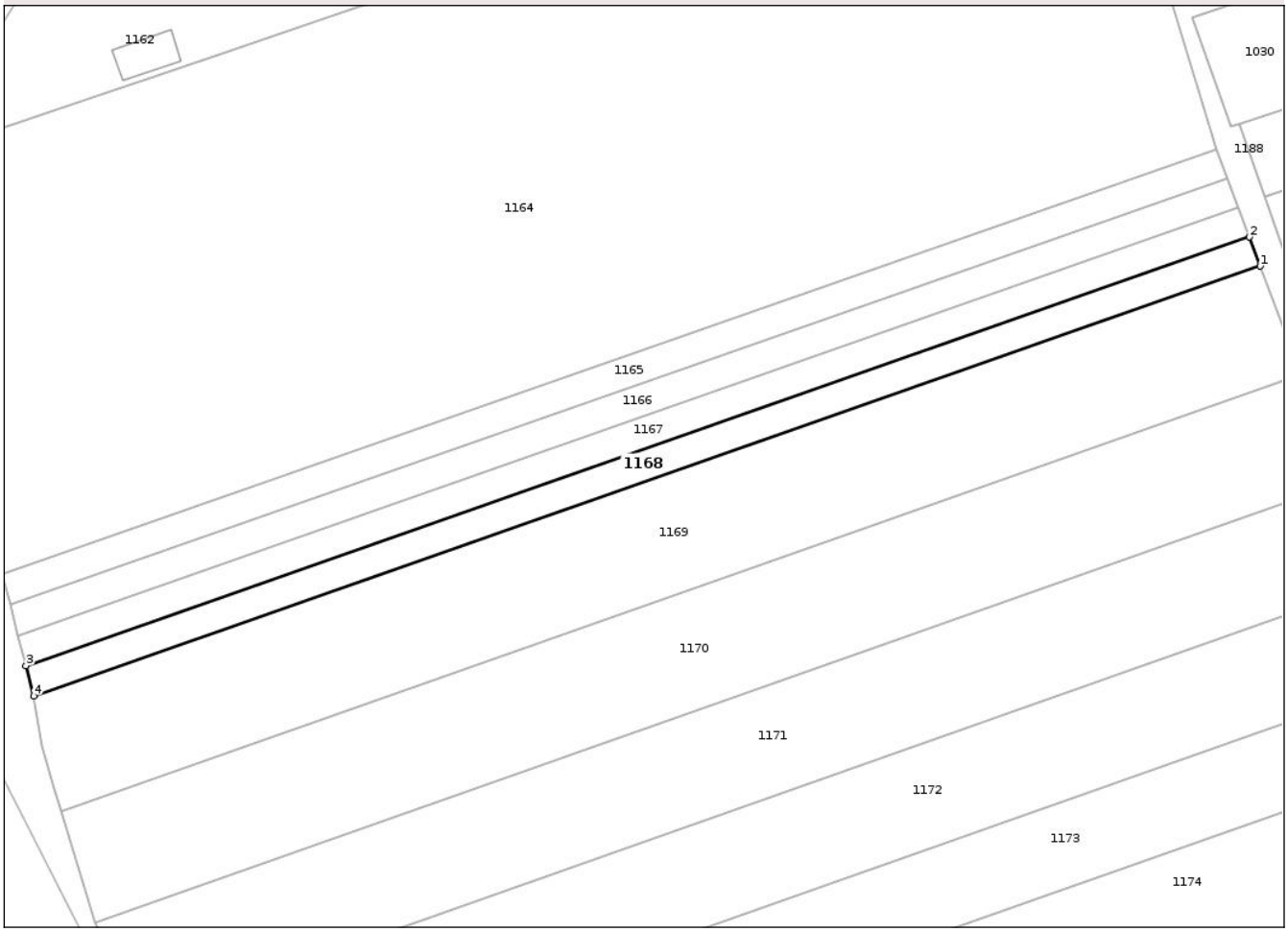

Date referitoare la teren

Crt	Categorie folosință	Intra vilan	Suprafaţa (mp)	Tarla	Parcelă	Nr. topo	Observaţii / Referinţe
1	arabil	NU	590	71	2467/38	-	

Lungime Segmente
1) Valorile lungimilor segmentelor sunt obţinute din proiecţie în plan.

Punct început	X / Y	Punct sfârşit	X / Y	Lungime segment (** (m)
1	450.542,205 413.708,565	2	450.540,898 413.712,081	3.751
2	450.540,898 413.712,081	3	450.392,74 413.660,236	156.967
3	450.392,74 413.660,236	4	450.393,678 413.656,577	3.777
4	450.393,678 413.656,577	1	450.542,205 413.708,565	157.362

**** Lungimile segmentelor sunt determinate în planul de proiecţie Stereo 70 şi sunt rotunjite la 1 milimetru.**

Document care conține date cu caracter personal, protejat de prevederile Regulamentului (UE) nr. 679/2016 și Legii 190/2018

***** Distanţa dintre puncte este formată din segmente cumulate ce sunt mai mici decât valoarea 1 milimetru.**

Document care conține date cu caracter personal, protejat de prevederile Regulamentului (UE) nr. 679/2016 și Legii 190/2018

DATE DESPRE IMOBILUL NR. 1169

Oficiul de Cadastru şi Publicitate Imobiliară VALCEA
Biroul de Cadastru şi Publicitate Imobiliară Ramnicu Valcea

A. Partea I. Descrierea imobilului

TEREN Extravilan

Adresa: Jud. Valcea, PUNCTUL "CANTON"

Nr. Crt	Nr cadastral Nr. topografic	Suprafaţa* (mp)	Observaţii / Referinţe
A1		2.240	Sector cadastral:65 Teren neimprejmuit; IMOBILUL ARE O SUPRAFATA TOTALA DE 4480 MP. SUPRAFATA DE 2240 MP A FOST VANDUTA PRIN CVC 582/02.06.1997 SI SE AFLA LA ID 1170

B. Partea II. Proprietari şi acte

Inscrieri privitoare la dreptul de proprietate şi alte drepturi reale		Referinţe
/		
Act Administrativ nr. 349/50738, din 16/02/1996 emis de CJSDPAT VALCEA;		
B1	Intabulare, drept de PROPRIETATE, dobandit prin Lege, cota actuala 1/1	A1
	1) **BADESCU PETRE** DEFUNCT:Da	

C. Partea III. SARCINI .

Inscrieri privind dezmembramintele dreptului de proprietate, drepturi reale de garanţie şi sarcini	Referinţe
NU SUNT	

Document care conține date cu caracter personal, protejat de prevederile Regulamentului (UE) nr. 679/2016 și Legii 190/2018

Anexa Nr. 1 La Partea I

Teren

Nr cadastral	Suprafaţa (mp)*	Observaţii / Referinţe
	2.240	IMOBILUL ARE O SUPRAFATA TOTALA DE 4480 MP. SUPRAFATA DE 2240 MP A FOST VANDUTA PRIN CVC 582/02.06.1997 SI SE AFLA LA ID 1170

* Suprafaţa este determinată in planul de proiecţie Stereo 70.

DETALII LINIARE IMOBIL

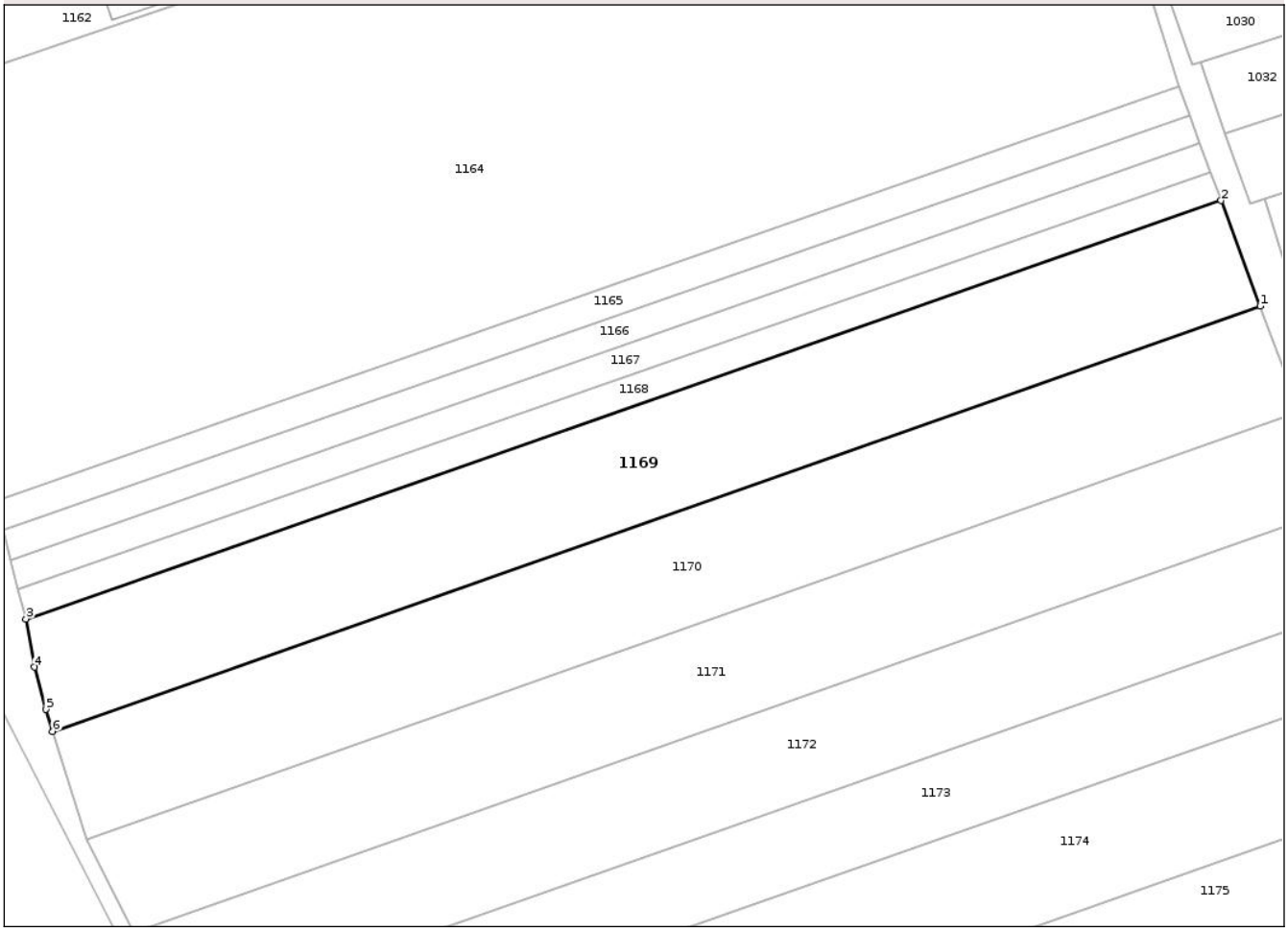

Date referitoare la teren

Crt	Categorie folosință	Intra vilan	Suprafaţa (mp)	Tarla	Parcelă	Nr. topo	Observaţii / Referinţe
1	arabil	NU	2.240	71	2467/39	-	

Lungime Segmente
1) Valorile lungimilor segmentelor sunt obţinute din proiecţie în plan.

Punct început	X / Y	Punct sfârşit	X / Y	Lungime segment (** (m)
1	450.547,082 413.695,44	2	450.542,205 413.708,565	14.002
2	450.542,205 413.708,565	3	450.393,678 413.656,577	157.362
3	450.393,678 413.656,577	4	450.394,726 413.650,576	6.092
4	450.394,726 413.650,576	5	450.396,139 413.645,336	5.427
5	450.396,139 413.645,336	6	450.396,99 413.642,606	2.859

Document care conține date cu caracter personal, protejat de prevederile Regulamentului (UE) nr. 679/2016 și Legii 190/2018

Punct început	X / Y	Punct sfârşit	X / Y	Lungime segment (** (m)
6	450.396,99 413.642,606	1	450.547,082 413.695,44	159.12

** Lungimile segmentelor sunt determinate în planul de proiecţie Stereo 70 şi sunt rotunjite la 1 milimetru.
*** Distanţa dintre puncte este formată din segmente cumulate ce sunt mai mici decât valoarea 1 milimetru.

Document care conține date cu caracter personal, protejat de prevederile Regulamentului (UE) nr. 679/2016 și Legii 190/2018

DATE DESPRE IMOBILUL NR. 1170

Oficiul de Cadastru şi Publicitate Imobiliară VALCEA
Biroul de Cadastru şi Publicitate Imobiliară Ramnicu Valcea

A. Partea I. Descrierea imobilului

TEREN Extravilan

Adresa: Jud. Valcea, PUNCTUL "MOVILA-CANTON"

Nr. Crt	Nr cadastral Nr. topografic	Suprafaţa* (mp)	Observaţii / Referinţe
A1		2.240	Sector cadastral:65 Teren neimprejmuit;

B. Partea II. Proprietari şi acte

Inscrieri privitoare la dreptul de proprietate şi alte drepturi reale		Referinţe
/		
Act Notarial nr. 188, din 26/09/2019 emis de BIN CONSTANTINESCU ANA LOREDANA (certificat de mostenitor);		
B1	Intabulare, drept de PROPRIETATE, dobandit prin Succesiune, cota actuala 1/2	A1
	1) **BADESCU MIHAI**	
B2	Intabulare, drept de PROPRIETATE, dobandit prin Succesiune, cota actuala 1/2	A1
	1) **BADESCU VASILE**	

C. Partea III. SARCINI .

Inscrieri privind dezmembramintele dreptului de proprietate, drepturi reale de garanţie şi sarcini	Referinţe
NU SUNT	

Document care conține date cu caracter personal, protejat de prevederile Regulamentului (UE) nr. 679/2016 și Legii 190/2018

Anexa Nr. 1 La Partea I

Teren

Nr cadastral	Suprafaţa (mp)*	Observaţii / Referinţe
	2.240	

* Suprafaţa este determinată in planul de proiecţie Stereo 70.

DETALII LINIARE IMOBIL

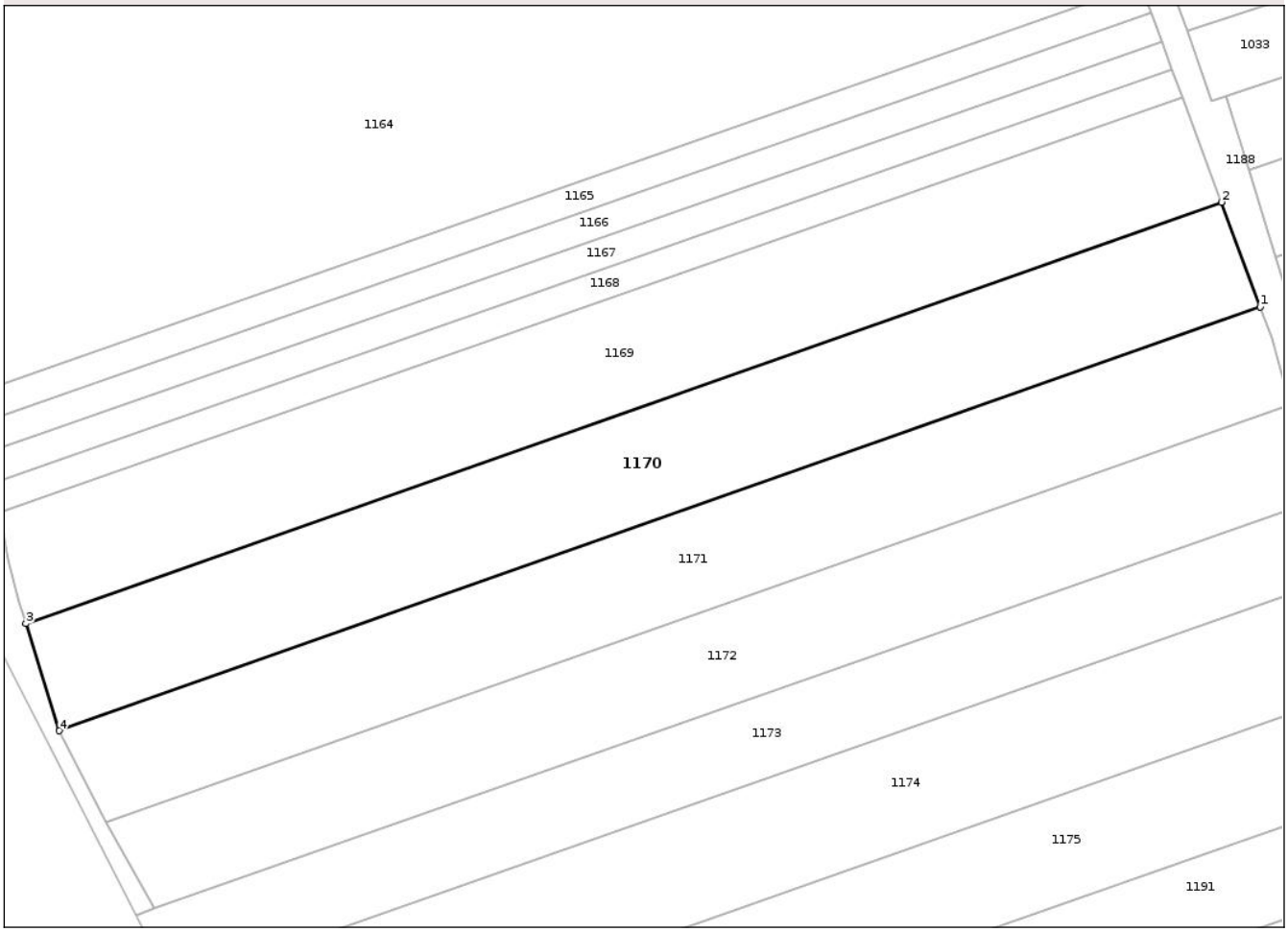

Date referitoare la teren

Crt	Categorie folosință	Intra vilan	Suprafaţa (mp)	Tarla	Parcelă	Nr. topo	Observaţii / Referinţe
1	arabil	NU	2.240	-	-	-	

Lungime Segmente
1) Valorile lungimilor segmentelor sunt obţinute din proiecţie în plan.

Punct început	X / Y	Punct sfârşit	X / Y	Lungime segment (** (m)
1	450.551,96 413.682,314	2	450.547,082 413.695,44	14.003
2	450.547,082 413.695,44	3	450.396,99 413.642,606	159.12
3	450.396,99 413.642,606	4	450.401,183 413.629,15	14.095
4	450.401,183 413.629,15	1	450.551,96 413.682,314	159.875

**** Lungimile segmentelor sunt determinate în planul de proiecţie Stereo 70 şi sunt rotunjite la 1 milimetru.**

Document care conține date cu caracter personal, protejat de prevederile Regulamentului (UE) nr. 679/2016 și Legii 190/2018

***** Distanţa dintre puncte este formată din segmente cumulate ce sunt mai mici decât valoarea 1 milimetru.**

Document care conține date cu caracter personal, protejat de prevederile Regulamentului (UE) nr. 679/2016 și Legii 190/2018

DATE DESPRE IMOBILUL NR. 1171

Oficiul de Cadastru şi Publicitate Imobiliară VALCEA
Biroul de Cadastru şi Publicitate Imobiliară Ramnicu Valcea

A. Partea I. Descrierea imobilului

TEREN Extravilan

Adresa: Jud. Valcea, PUNCTUL "CANTON"

Nr. Crt	Nr cadastral Nr. topografic	Suprafaţa* (mp)	Observaţii / Referinţe
A1		2.032	Sector cadastral:65 Teren neimprejmuit;

B. Partea II. Proprietari şi acte

Inscrieri privitoare la dreptul de proprietate şi alte drepturi reale		Referinţe
/		
Hotarare Judecatoreasca nr. 699, din 22/09/1999 emis de JUDECATORIA BREZOI (SENTINTA CIVILA);		
B1	Intabulare, drept de PROPRIETATE, dobandit prin Hotarare Judecatoreasca, cota actuala 1/1	A1
	1) **PARTENIE ELENA** DEFUNCT:Da	

C. Partea III. SARCINI .

Inscrieri privind dezmembramintele dreptului de proprietate, drepturi reale de garanţie şi sarcini	Referinţe
NU SUNT	

Document care conține date cu caracter personal, protejat de prevederile Regulamentului (UE) nr. 679/2016 și Legii 190/2018

Anexa Nr. 1 La Partea I

Teren

Nr cadastral	Suprafaţa (mp)*	Observaţii / Referinţe
	2.032	

* Suprafaţa este determinată in planul de proiecţie Stereo 70.

DETALII LINIARE IMOBIL

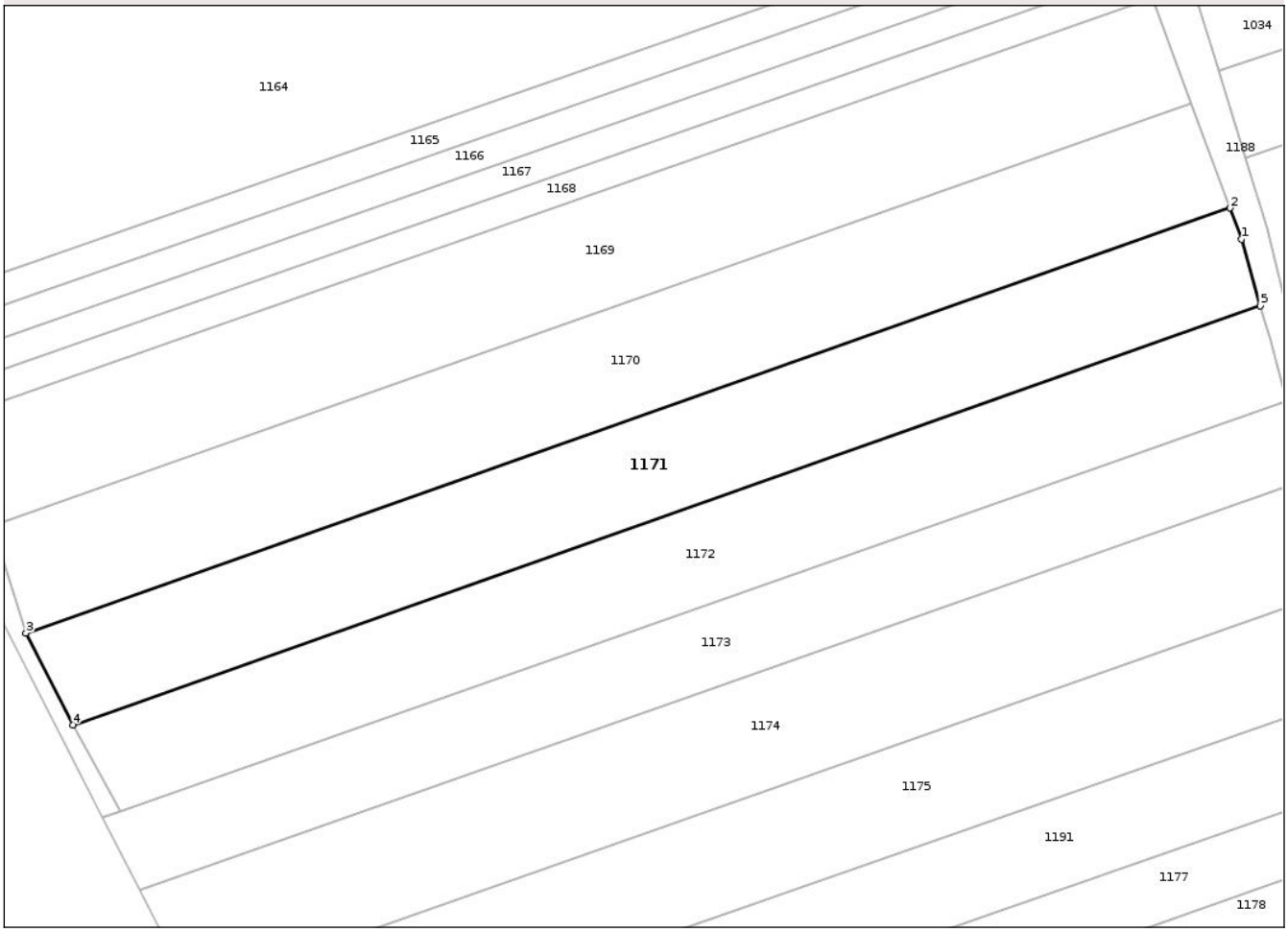

Date referitoare la teren

Crt	Categorie folosință	Intra vilan	Suprafaţa (mp)	Tarla	Parcelă	Nr. topo	Observaţii / Referinţe
1	arabil	NU	2.032	-	-	-	

Lungime Segmente
1) Valorile lungimilor segmentelor sunt obţinute din proiecţie în plan.

Punct început	X / Y	Punct sfârşit	X / Y	Lungime segment (** (m)
1	450.553,405 413.678,425	2	450.551,96 413.682,314	4.149
2	450.551,96 413.682,314	3	450.401,183 413.629,15	159.875
3	450.401,183 413.629,15	4	450.407,058 413.617,667	12.899
4	450.407,058 413.617,667	5	450.555,777 413.670,097	157.69
5	450.555,777 413.670,097	1	450.553,405 413.678,425	8.659

Document care conține date cu caracter personal, protejat de prevederile Regulamentului (UE) nr. 679/2016 și Legii 190/2018

** Lungimile segmentelor sunt determinate în planul de proiecţie Stereo 70 şi sunt rotunjite la 1 milimetru.
*** Distanţa dintre puncte este formată din segmente cumulate ce sunt mai mici decât valoarea 1 milimetru.

Document care conține date cu caracter personal, protejat de prevederile Regulamentului (UE) nr. 679/2016 și Legii 190/2018

DATE DESPRE IMOBILUL NR. 1172

Oficiul de Cadastru şi Publicitate Imobiliară VALCEA
Biroul de Cadastru şi Publicitate Imobiliară Ramnicu Valcea

A. Partea I. Descrierea imobilului

TEREN Extravilan

Adresa: Jud. Valcea, Pct. ''La Canton''

Nr. Crt	Nr cadastral Nr. topografic	Suprafaţa* (mp)	Observaţii / Referinţe
A1	37143	Din acte: 2.032 Masurata: 1.919	Sector cadastral:65 Teren neimprejmuit;

B. Partea II. Proprietari şi acte

Inscrieri privitoare la dreptul de proprietate şi alte drepturi reale		Referinţe
30457 / 26/06/2014		
Hotarare Judecatoreasca nr. Sentinta civila nr.699, din 22/09/1999 emis de Judecatoria Brezoi (Titlu de proprietate nr.678/46452/30-06-1999);		
B1	Intabulare, drept de PROPRIETATE, dobandit prin Hotarare Judecatoreasca, cota actuala 1/1	A1
	1) **MOTOC GHEORGHE**	

C. Partea III. SARCINI .

Inscrieri privind dezmembramintele dreptului de proprietate, drepturi reale de garanţie şi sarcini	Referinţe
NU SUNT	

Document care conține date cu caracter personal, protejat de prevederile Regulamentului (UE) nr. 679/2016 și Legii 190/2018

Anexa Nr. 1 La Partea I

Teren

Nr cadastral	Suprafaţa (mp)*	Observaţii / Referinţe
37143	Din acte: 2.032 Masurata: 1.919	

* Suprafaţa este determinată in planul de proiecţie Stereo 70.

DETALII LINIARE IMOBIL

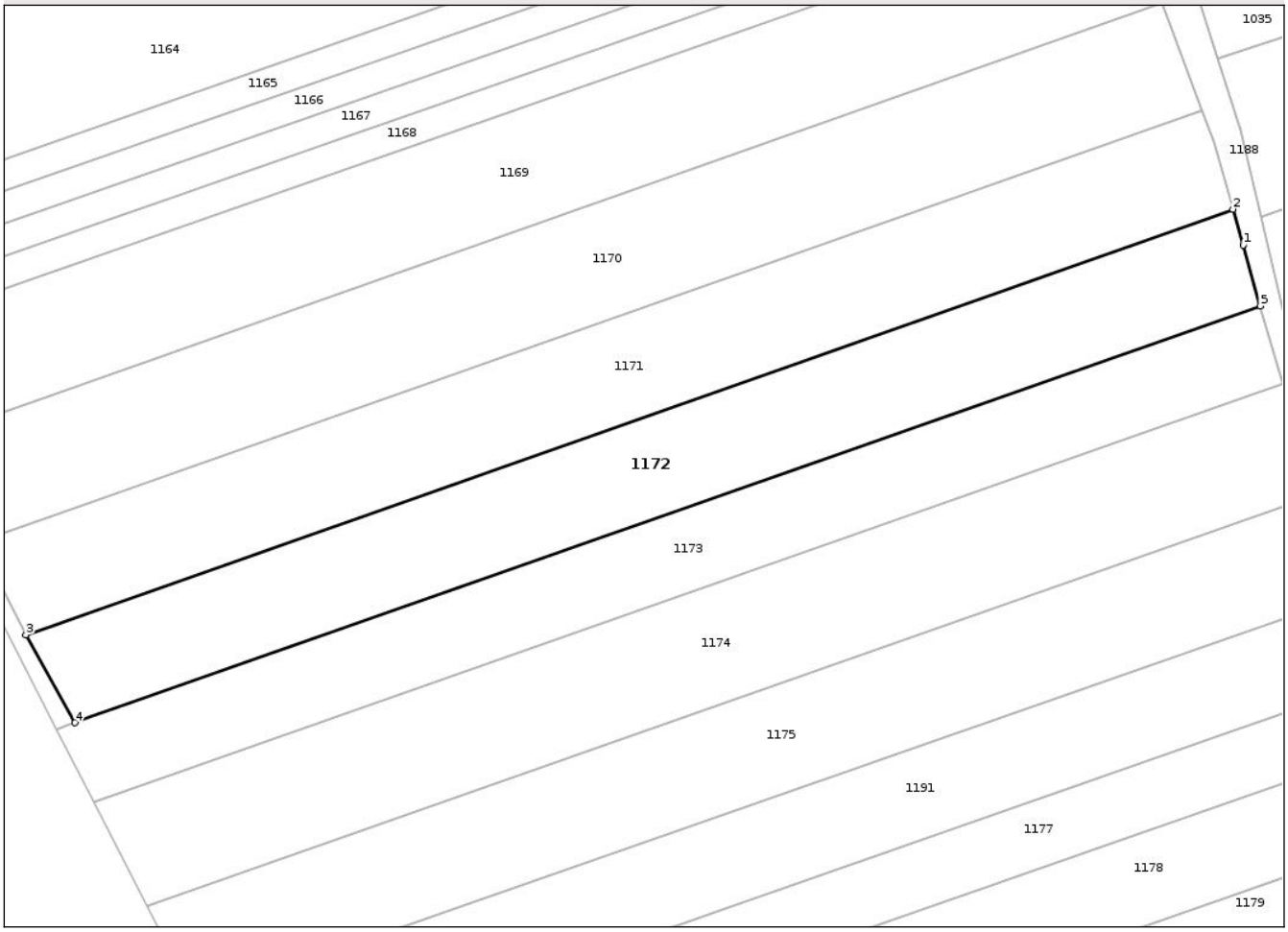

Date referitoare la teren

Crt	Categorie folosinţă	Intra vilan	Suprafaţa (mp)	Tarla	Parcelă	Nr. topo	Observaţii / Referinţe
1	arabil	NU	1.919	71	2467	-	

Lungime Segmente
1) Valorile lungimilor segmentelor sunt obţinute din proiecţie în plan.

Punct început	X / Y	Punct sfârşit	X / Y	Lungime segment (** (m)
1	450.557,036 413.665,674	2	450.555,777 413.670,097	4.599
2	450.555,777 413.670,097	3	450.407,058 413.617,667	157.69
3	450.407,058 413.617,667	4	450.413,086 413.606,839	12.393
4	450.413,086 413.606,839	5	450.559,134 413.658,186	154.811
5	450.559,134 413.658,186	1	450.557,036 413.665,674	7.776

Document care conține date cu caracter personal, protejat de prevederile Regulamentului (UE) nr. 679/2016 și Legii 190/2018

** Lungimile segmentelor sunt determinate în planul de proiecţie Stereo 70 şi sunt rotunjite la 1 milimetru.
*** Distanţa dintre puncte este formată din segmente cumulate ce sunt mai mici decât valoarea 1 milimetru.

Document care conține date cu caracter personal, protejat de prevederile Regulamentului (UE) nr. 679/2016 și Legii 190/2018

DATE DESPRE IMOBILUL NR. 1173

Oficiul de Cadastru şi Publicitate Imobiliară VALCEA
Biroul de Cadastru şi Publicitate Imobiliară Ramnicu Valcea

A. Partea I. Descrierea imobilului

TEREN Extravilan

Adresa: Jud. Valcea, PUNCTUL "MOVILA"

Nr. Crt	Nr cadastral Nr. topografic	Suprafaţa* (mp)	Observaţii / Referinţe
A1		1.565	Sector cadastral:65 Teren neimprejmuit;

B. Partea II. Proprietari şi acte

Inscrieri privitoare la dreptul de proprietate şi alte drepturi reale		Referinţe
/		
Act Administrativ nr. 16250, din 30/09/2025 emis de PRIMARIA ORASULUI CALIMANESTI (adeverinta);		
B1	Inscrierea posesiei, drept de PROPRIETATE, dobandit prin Lege, cota actuala 1/1	A1
	1) **NEIDENTIFICAT NEIDENTIFICAT**	
Act Normativ nr. 7, din 13/03/1996 emis de PARLAMENTUL ROMANIEI (lege);		
B2	Se noteaza mentiunea proprietar neidentificat	A1

C. Partea III. SARCINI .

Inscrieri privind dezmembramintele dreptului de proprietate, drepturi reale de garanţie şi sarcini	Referinţe
NU SUNT	

Document care conține date cu caracter personal, protejat de prevederile Regulamentului (UE) nr. 679/2016 și Legii 190/2018

Anexa Nr. 1 La Partea I

Teren

Nr cadastral	Suprafaţa (mp)*	Observaţii / Referinţe
	1.565	

* Suprafaţa este determinată in planul de proiecţie Stereo 70.

DETALII LINIARE IMOBIL

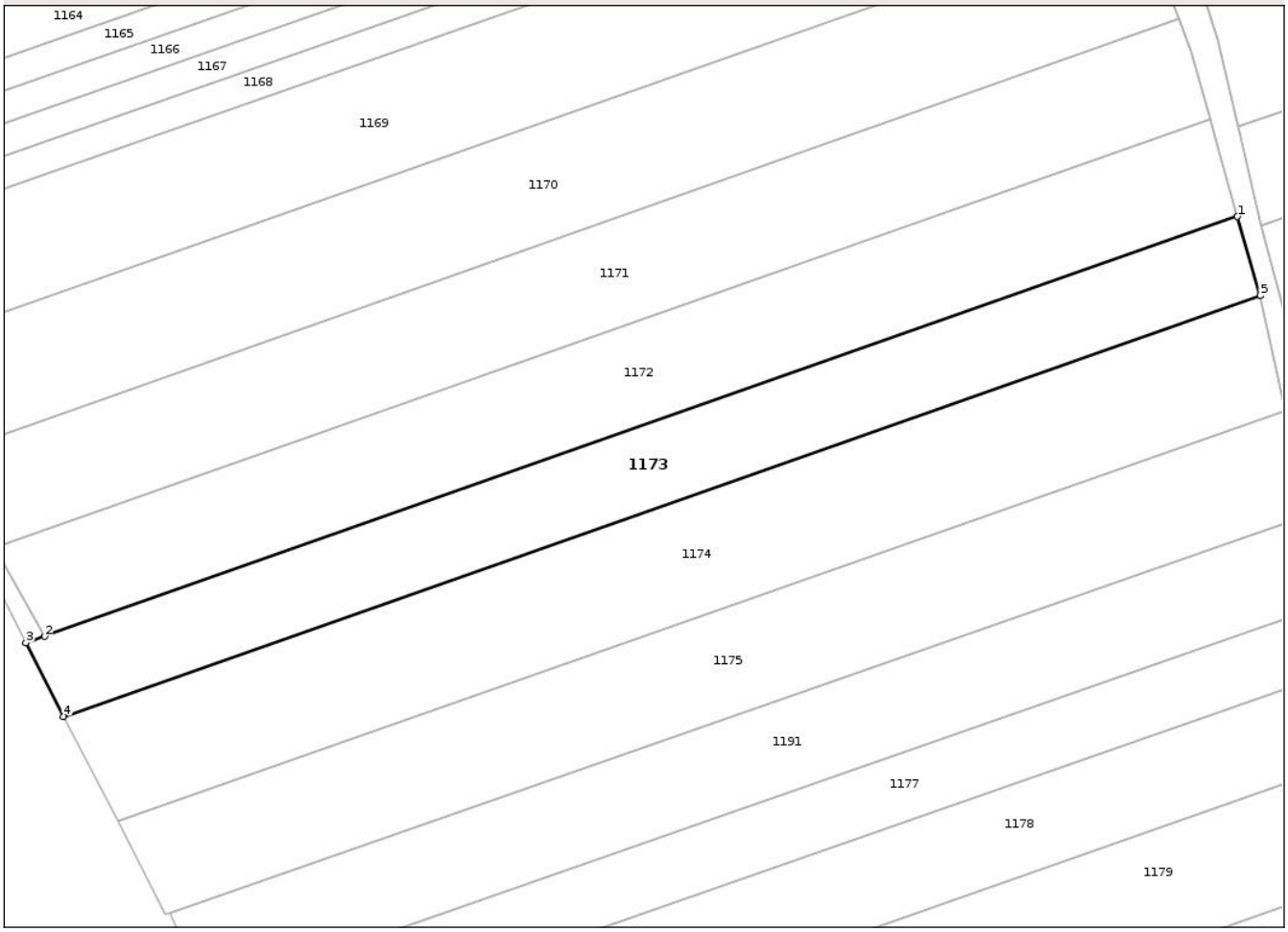

Date referitoare la teren

Crt	Categorie folosință	Intra vilan	Suprafaţa (mp)	Tarla	Parcelă	Nr. topo	Observaţii / Referinţe
1	arabil	NU	1.565	-	-	-	

Lungime Segmente
1) Valorile lungimilor segmentelor sunt obţinute din proiecţie în plan.

Punct început	X / Y	Punct sfârşit	X / Y	Lungime segment (** (m)
1	450.559,134 413.658,186	2	450.413,086 413.606,839	154.811
2	450.413,086 413.606,839	3	450.410,825 413.606,044	2.397
3	450.410,825 413.606,044	4	450.415,437 413.597,065	10.094
4	450.415,437 413.597,065	5	450.561,919 413.648,53	155.26
5	450.561,919 413.648,53	1	450.559,134 413.658,186	10.05

Document care conține date cu caracter personal, protejat de prevederile Regulamentului (UE) nr. 679/2016 și Legii 190/2018

** Lungimile segmentelor sunt determinate în planul de proiecţie Stereo 70 şi sunt rotunjite la 1 milimetru.
*** Distanţa dintre puncte este formată din segmente cumulate ce sunt mai mici decât valoarea 1 milimetru.

Document care conține date cu caracter personal, protejat de prevederile Regulamentului (UE) nr. 679/2016 și Legii 190/2018

DATE DESPRE IMOBILUL NR. 1174

Oficiul de Cadastru şi Publicitate Imobiliară VALCEA
Biroul de Cadastru şi Publicitate Imobiliară Ramnicu Valcea

A. Partea I. Descrierea imobilului

Nr. CF vechi:1367
Nr. cadastral vechi:1280

TEREN Extravilan

Adresa: Jud. Valcea, PUNCTUL "MOVILA CANTON"

Nr. Crt	Nr cadastral Nr. topografic	Suprafaţa* (mp)	Observaţii / Referinţe
A1		Din acte: 2.288 Masurata: 2.191	Sector cadastral:65 Teren neimprejmuit;

B. Partea II. Proprietari şi acte

Inscrieri privitoare la dreptul de proprietate şi alte drepturi reale		Referinţe
/		
Act Notarial nr. 1221, din 30/09/2005 emis de B.N.P. Alecsoiu Constantin (contract de vanzare-cumparare);		
B1	Intabulare, drept de PROPRIETATE, dobandit prin Conventie, cota actuala 1/1	A1
	1) **POPESCU CONSTANTIN** 2) **POPESCU FLOAREA**	

C. Partea III. SARCINI .

Inscrieri privind dezmembramintele dreptului de proprietate, drepturi reale de garanţie şi sarcini	Referinţe
NU SUNT	

Document care conține date cu caracter personal, protejat de prevederile Regulamentului (UE) nr. 679/2016 și Legii 190/2018

Anexa Nr. 1 La Partea I

Teren

Nr cadastral	Suprafaţa (mp)*	Observaţii / Referinţe
	Din acte: 2.288 Masurata: 2.191	

* Suprafaţa este determinată in planul de proiecţie Stereo 70.

DETALII LINIARE IMOBIL

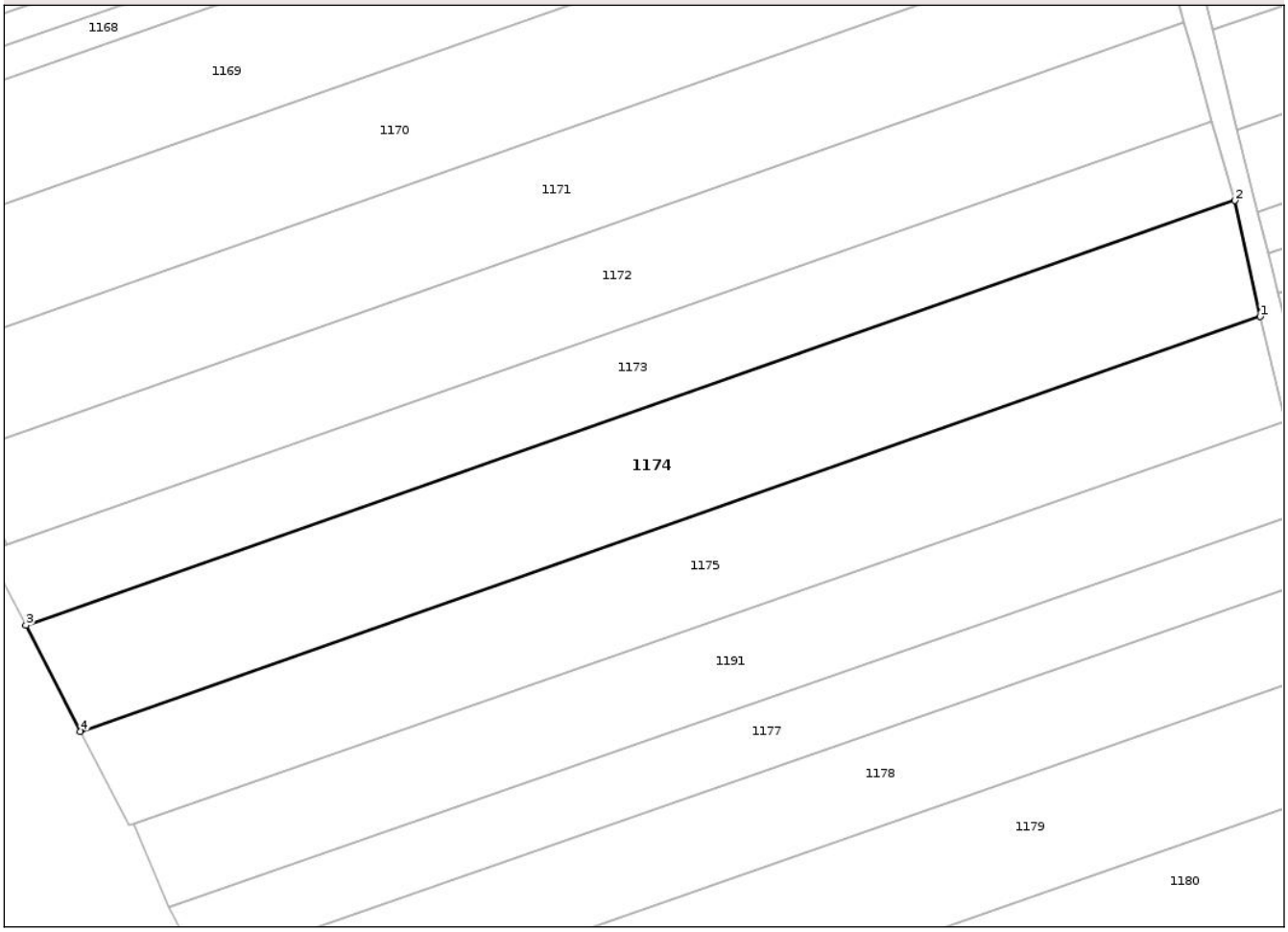

Date referitoare la teren

Crt	Categorie folosinţă	Intra vilan	Suprafaţa (mp)	Tarla	Parcelă	Nr. topo	Observaţii / Referinţe
1	arabil	NU	2.191	71	2467/42	-	

Lungime Segmente
1) Valorile lungimilor segmentelor sunt obţinute din proiecţie în plan.

Punct început	X / Y	Punct sfârşit	X / Y	Lungime segment (** (m)
1	450.564,98 413.634,483	2	450.561,919 413.648,53	14.376
2	450.561,919 413.648,53	3	450.415,437 413.597,065	155.26
3	450.415,437 413.597,065	4	450.422,032 413.584,226	14.434
4	450.422,032 413.584,226	1	450.564,98 413.634,483	151.525

Document care conține date cu caracter personal, protejat de prevederile Regulamentului (UE) nr. 679/2016 și Legii 190/2018

** Lungimile segmentelor sunt determinate în planul de proiecţie Stereo 70 şi sunt rotunjite la 1 milimetru.
*** Distanţa dintre puncte este formată din segmente cumulate ce sunt mai mici decât valoarea 1 milimetru.

Document care conține date cu caracter personal, protejat de prevederile Regulamentului (UE) nr. 679/2016 și Legii 190/2018

DATE DESPRE IMOBILUL NR. 1175

Oficiul de Cadastru şi Publicitate Imobiliară VALCEA
Biroul de Cadastru şi Publicitate Imobiliară Ramnicu Valcea

A. Partea I. Descrierea imobilului

TEREN Extravilan

Adresa: Jud. Valcea

Nr. Crt	Nr cadastral Nr. topografic	Suprafaţa* (mp)	Observaţii / Referinţe
A1		1.926	Sector cadastral:65 Teren neimprejmuit;

B. Partea II. Proprietari şi acte

Inscrieri privitoare la dreptul de proprietate şi alte drepturi reale		Referinţe
/		
Act Administrativ nr. 16250, din 30/09/2025 emis de PRIMARIA ORASULUI CALIMANESTI (adeverinta);		
B1	Inscrierea posesiei, drept de PROPRIETATE, dobandit prin Lege, cota actuala 1/1	A1
	1) **NEIDENTIFICAT NEIDENTIFICAT**	
Act Normativ nr. 7, din 13/03/1996 emis de PARLAMENTUL ROMANIEI (lege);		
B2	Se noteaza mentiunea proprietar neidentificat	A1

C. Partea III. SARCINI .

Inscrieri privind dezmembramintele dreptului de proprietate, drepturi reale de garanţie şi sarcini	Referinţe
NU SUNT	

Document care conține date cu caracter personal, protejat de prevederile Regulamentului (UE) nr. 679/2016 și Legii 190/2018

Anexa Nr. 1 La Partea I

Teren

Nr cadastral	Suprafaţa (mp)*	Observaţii / Referinţe
	1.926	

* Suprafaţa este determinată in planul de proiecţie Stereo 70.

DETALII LINIARE IMOBIL

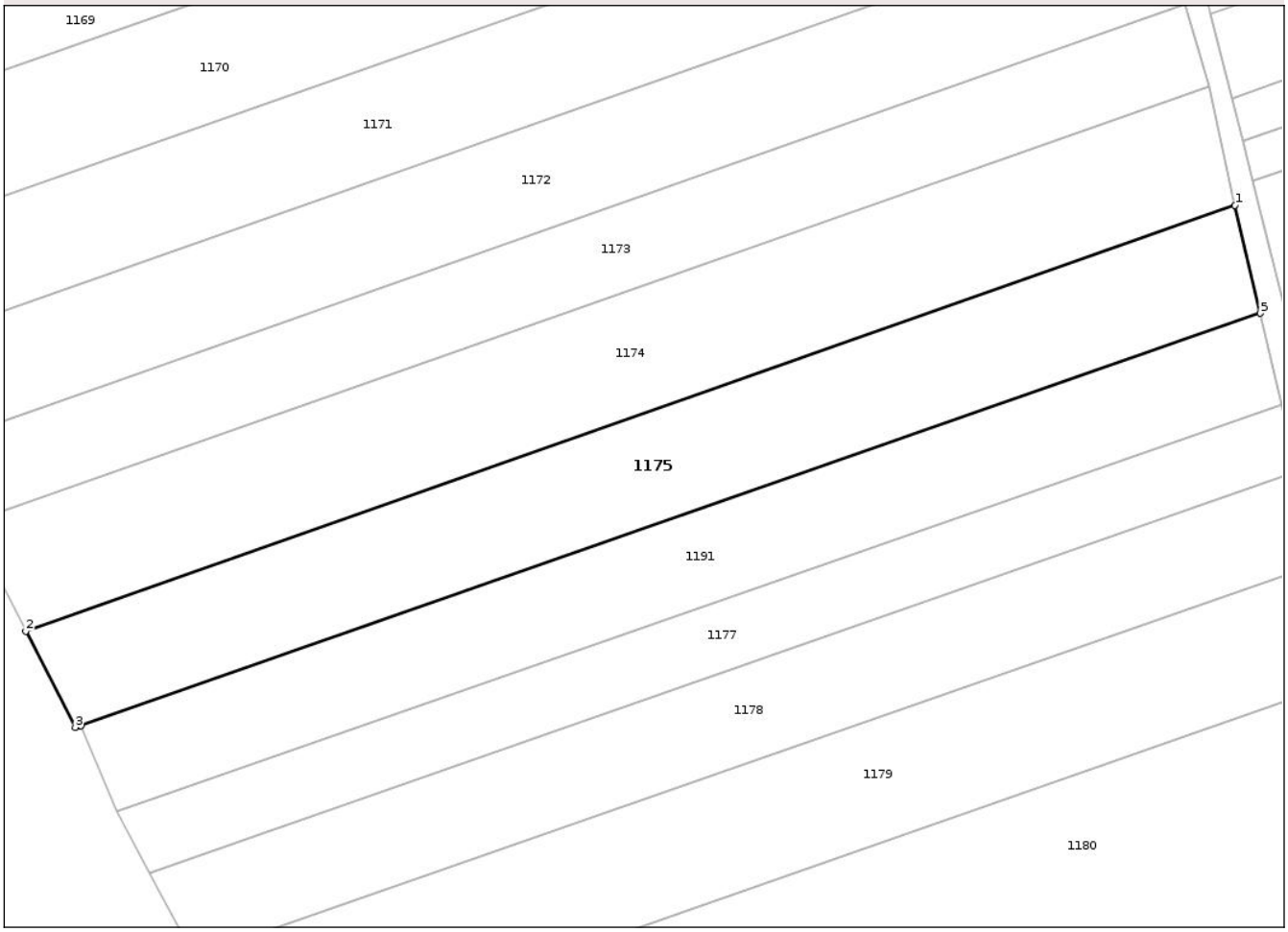

Date referitoare la teren

Crt	Categorie folosință	Intra vilan	Suprafaţa (mp)	Tarla	Parcelă	Nr. topo	Observaţii / Referinţe
1	arabil	NU	1.926	-	-	-	

Lungime Segmente
1) Valorile lungimilor segmentelor sunt obţinute din proiecţie în plan.

Punct început	X / Y	Punct sfârşit	X / Y	Lungime segment (** (m)
1	450.564,98 413.634,483	2	450.422,032 413.584,226	151.525
2	450.422,032 413.584,226	3	450.427,881 413.572,841	12.799
3	450.427,881 413.572,841	4	450.428,51 413.573,06	0.666
4	450.428,51 413.573,06	5	450.567,968 413.621,75	147.714
5	450.567,968 413.621,75	1	450.564,98 413.634,483	13.08

Document care conține date cu caracter personal, protejat de prevederile Regulamentului (UE) nr. 679/2016 și Legii 190/2018

** Lungimile segmentelor sunt determinate în planul de proiecţie Stereo 70 şi sunt rotunjite la 1 milimetru.
*** Distanţa dintre puncte este formată din segmente cumulate ce sunt mai mici decât valoarea 1 milimetru.

Document care conține date cu caracter personal, protejat de prevederile Regulamentului (UE) nr. 679/2016 și Legii 190/2018

DATE DESPRE IMOBILUL NR. 1177

Oficiul de Cadastru şi Publicitate Imobiliară VALCEA
Biroul de Cadastru şi Publicitate Imobiliară Ramnicu Valcea

A. Partea I. Descrierea imobilului

TEREN Extravilan

Adresa: Jud. Valcea, PUNCTUL "CANTON"

Nr. Crt	Nr cadastral Nr. topografic	Suprafaţa* (mp)	Observaţii / Referinţe
A1		Din acte: 1.180 Masurata: 1.173	Sector cadastral:65 Teren neimprejmuit;

B. Partea II. Proprietari şi acte

Inscrieri privitoare la dreptul de proprietate şi alte drepturi reale		Referinţe
/		
Act Administrativ nr. 626/46452, din 13/11/1998 emis de CJSDPAT VALCEA (titlu de proprietate);		
B1	Intabulare, drept de PROPRIETATE, dobandit prin Lege, cota actuala 1/1	A1
	1) **DIMA FLOREA** DEFUNCT:Da 2) **DIMA MARIA**	

C. Partea III. SARCINI .

Inscrieri privind dezmembramintele dreptului de proprietate, drepturi reale de garanţie şi sarcini	Referinţe
NU SUNT	

Document care conține date cu caracter personal, protejat de prevederile Regulamentului (UE) nr. 679/2016 și Legii 190/2018

Anexa Nr. 1 La Partea I

Teren

Nr cadastral	Suprafaţa (mp)*	Observaţii / Referinţe
	Din acte: 1.180 Masurata: 1.173	

* Suprafaţa este determinată in planul de proiecţie Stereo 70.

DETALII LINIARE IMOBIL

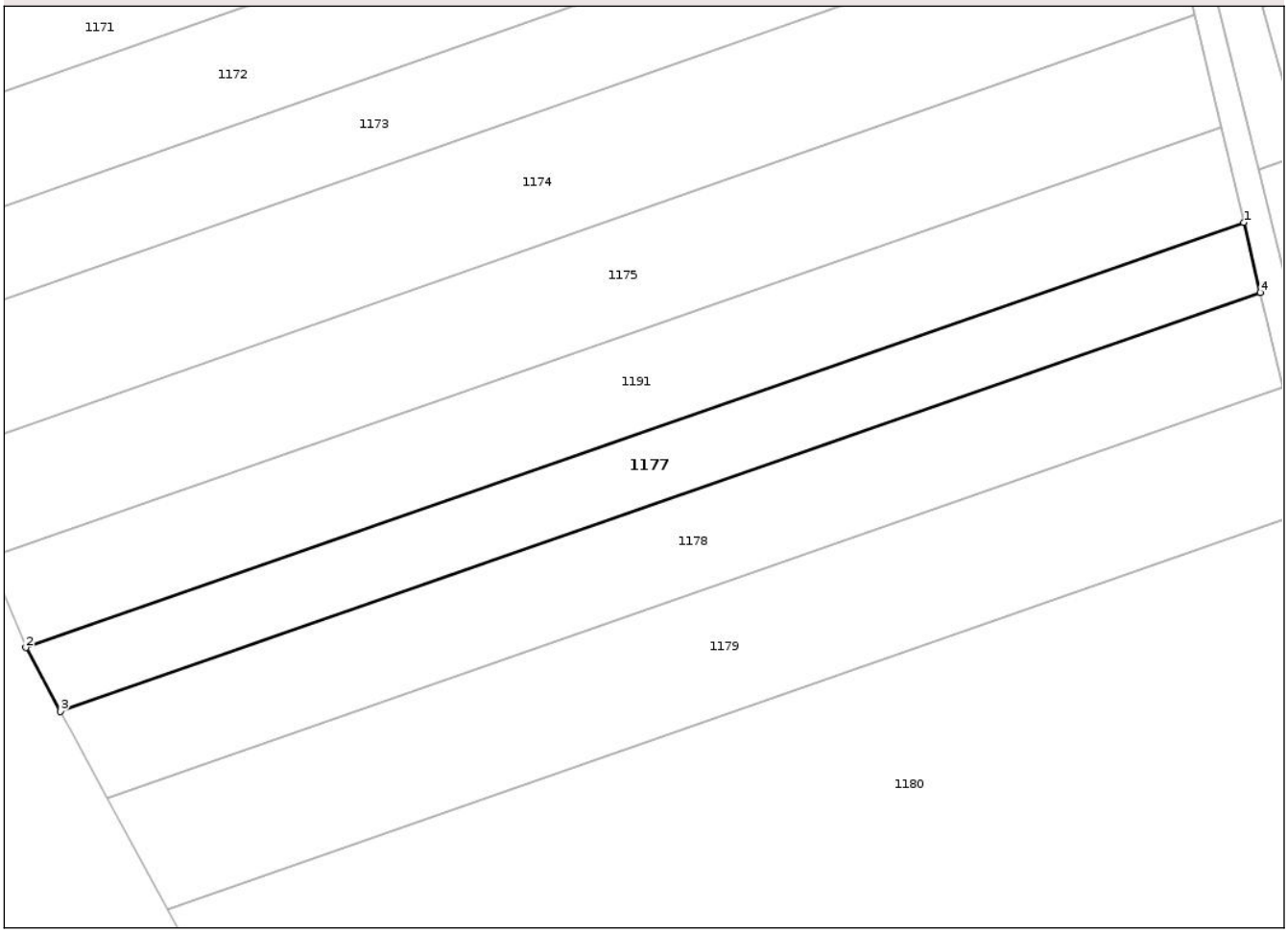

Date referitoare la teren

Crt	Categorie folosinţă	Intra vilan	Suprafaţa (mp)	Tarla	Parcelă	Nr. topo	Observaţii / Referinţe
1	arabil	NU	1.173	71	2476/46	-	

Lungime Segmente
1) Valorile lungimilor segmentelor sunt obţinute din proiecţie în plan.

Punct început	X / Y	Punct sfârşit	X / Y	Lungime segment (** (m)
1	450.570,513 413.610,988	2	450.432,763 413.562,895	145.904
2	450.432,763 413.562,895	3	450.436,649 413.555,672	8.202
3	450.436,649 413.555,672	4	450.572,387 413.603,063	143.773
4	450.572,387 413.603,063	1	450.570,513 413.610,988	8.144

Document care conține date cu caracter personal, protejat de prevederile Regulamentului (UE) nr. 679/2016 și Legii 190/2018

** Lungimile segmentelor sunt determinate în planul de proiecţie Stereo 70 şi sunt rotunjite la 1 milimetru.
*** Distanţa dintre puncte este formată din segmente cumulate ce sunt mai mici decât valoarea 1 milimetru.

Document care conține date cu caracter personal, protejat de prevederile Regulamentului (UE) nr. 679/2016 și Legii 190/2018

DATE DESPRE IMOBILUL NR. 1178

Oficiul de Cadastru şi Publicitate Imobiliară VALCEA
Biroul de Cadastru şi Publicitate Imobiliară Ramnicu Valcea

A. Partea I. Descrierea imobilului

TEREN Extravilan

Adresa: Jud. Valcea

Nr. Crt	Nr cadastral Nr. topografic	Suprafaţa* (mp)	Observaţii / Referinţe
A1		Din acte: 1.595 Masurata: 1.565	Sector cadastral:65 Teren neimprejmuit;

B. Partea II. Proprietari şi acte

Inscrieri privitoare la dreptul de proprietate şi alte drepturi reale		Referinţe
/		
Act Administrativ nr. 10/2334, din 26/09/1991 emis de CJSDPAT VALCEA (titlu de proprietate);		
B1	Intabulare, drept de PROPRIETATE, dobandit prin Lege, cota actuala 1/1	A1
	1) **VACALIE MARIA** DEFUNCT:Da	

C. Partea III. SARCINI .

Inscrieri privind dezmembramintele dreptului de proprietate, drepturi reale de garanţie şi sarcini	Referinţe
NU SUNT	

Document care conține date cu caracter personal, protejat de prevederile Regulamentului (UE) nr. 679/2016 și Legii 190/2018

Anexa Nr. 1 La Partea I

Teren

Nr cadastral	Suprafaţa (mp)*	Observaţii / Referinţe
	Din acte: 1.595 Masurata: 1.565	

* Suprafaţa este determinată in planul de proiecţie Stereo 70.

DETALII LINIARE IMOBIL

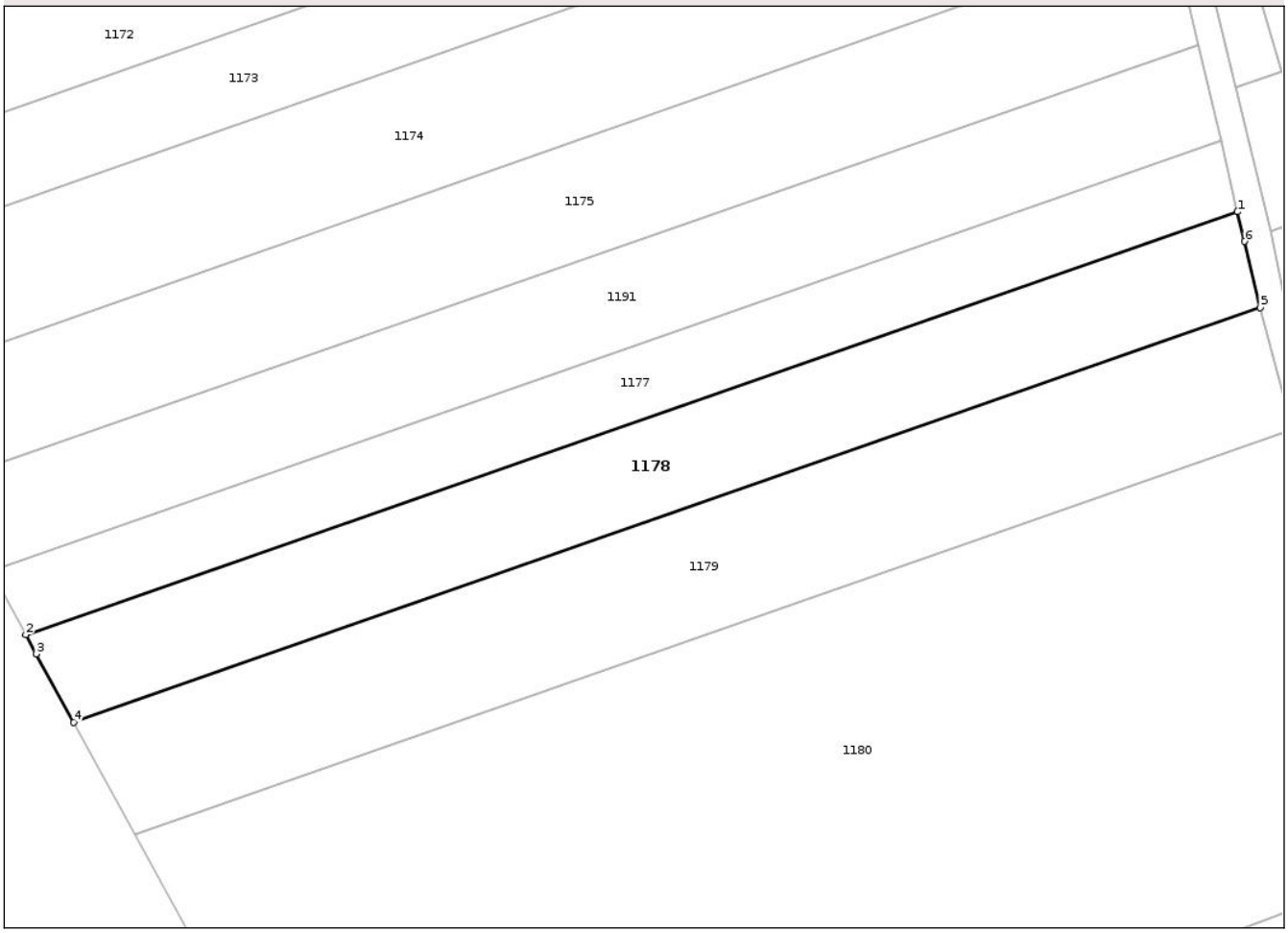

Date referitoare la teren

Crt	Categorie folosinţă	Intra vilan	Suprafaţa (mp)	Tarla	Parcelă	Nr. topo	Observaţii / Referinţe
1	arabil	NU	1.565	71	2467/45	-	

Lungime Segmente
1) Valorile lungimilor segmentelor sunt obţinute din proiecţie în plan.

Punct început	X / Y	Punct sfârşit	X / Y	Lungime segment (** (m)
1	450.572,387 413.603,063	2	450.436,649 413.555,672	143.773
2	450.436,649 413.555,672	3	450.437,797 413.553,538	2.423
3	450.437,797 413.553,538	4	450.441,983 413.545,884	8.725
4	450.441,983 413.545,884	5	450.574,931 413.592,3	140.818
5	450.574,931 413.592,3	6	450.573,171 413.599,744	7.649

Document care conține date cu caracter personal, protejat de prevederile Regulamentului (UE) nr. 679/2016 și Legii 190/2018

Punct început	X / Y	Punct sfârşit	X / Y	Lungime segment (** (m)
6	450.573,171 413.599,744	1	450.572,387 413.603,063	3.411

** Lungimile segmentelor sunt determinate în planul de proiecţie Stereo 70 şi sunt rotunjite la 1 milimetru.
*** Distanţa dintre puncte este formată din segmente cumulate ce sunt mai mici decât valoarea 1 milimetru.

Document care conține date cu caracter personal, protejat de prevederile Regulamentului (UE) nr. 679/2016 și Legii 190/2018

DATE DESPRE IMOBILUL NR. 1179

Oficiul de Cadastru şi Publicitate Imobiliară VALCEA
Biroul de Cadastru şi Publicitate Imobiliară Ramnicu Valcea

A. Partea I. Descrierea imobilului

TEREN Extravilan

Adresa: Jud. Valcea, PUNCTUL "CANTON"

Nr. Crt	Nr cadastral Nr. topografic	Suprafaţa* (mp)	Observaţii / Referinţe
A1		Din acte: 1.974 Masurata: 1.962	Sector cadastral:65 Teren neimprejmuit;

B. Partea II. Proprietari şi acte

Inscrieri privitoare la dreptul de proprietate şi alte drepturi reale		Referinţe
/		
Act Notarial nr. 104, din 28/11/2005 emis de B.N.P. Alecsoiu Constantin (CERTIFICAT DE MOSTENITOR CU PARTAJ SUCCESORAL);		
B1	Intabulare, drept de PROPRIETATE, dobandit prin Iesire Din Indiviziune, cota actuala 1/1	A1
	1) **TINCA GHEORGHE**	

C. Partea III. SARCINI .

Inscrieri privind dezmembramintele dreptului de proprietate, drepturi reale de garanţie şi sarcini	Referinţe
NU SUNT	

Document care conține date cu caracter personal, protejat de prevederile Regulamentului (UE) nr. 679/2016 și Legii 190/2018

Anexa Nr. 1 La Partea I

Teren

Nr cadastral	Suprafaţa (mp)*	Observaţii / Referinţe
	Din acte: 1.974 Masurata: 1.962	

* Suprafaţa este determinată in planul de proiecţie Stereo 70.

DETALII LINIARE IMOBIL

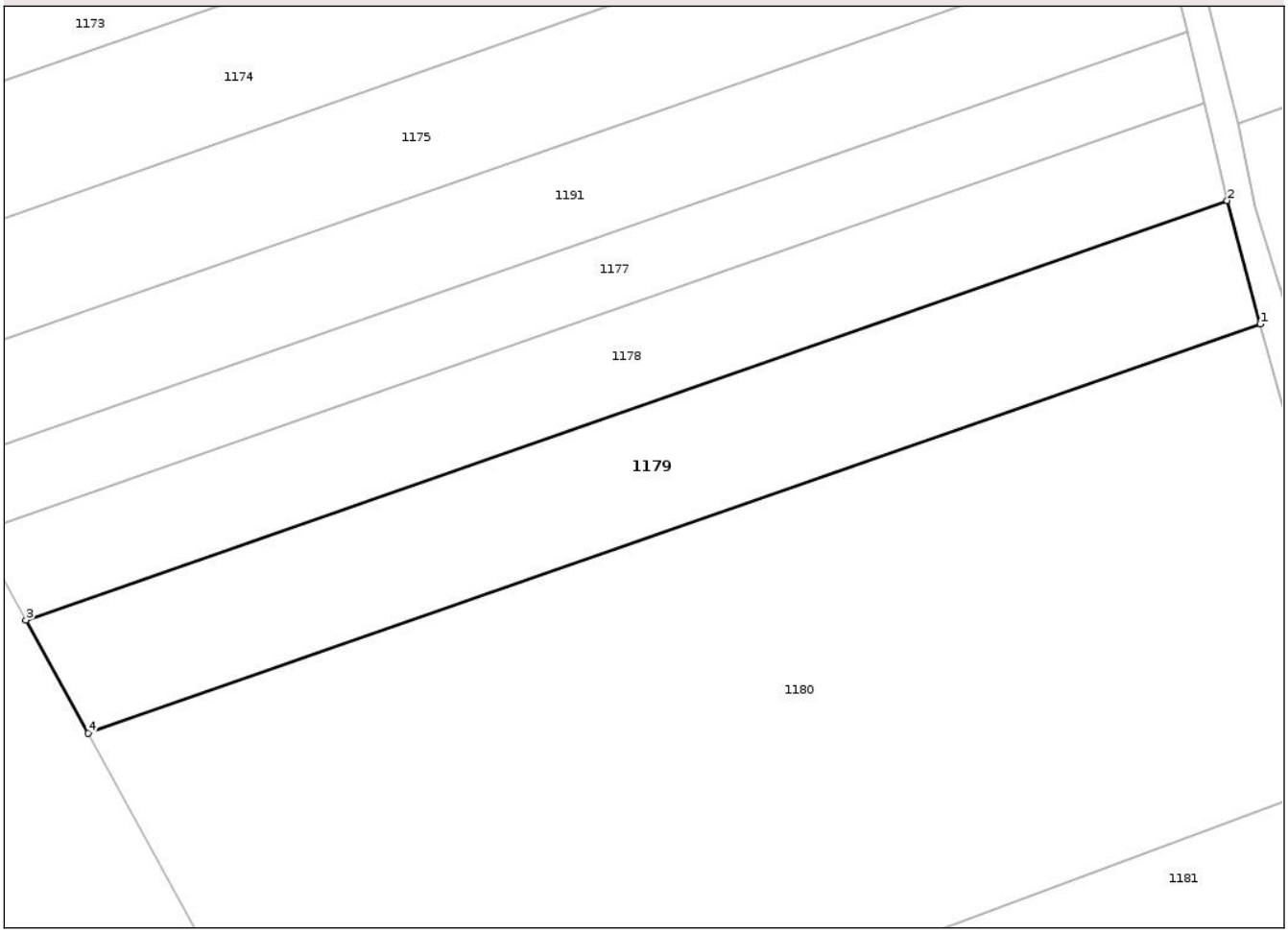

Date referitoare la teren

Crt	Categorie folosinţă	Intra vilan	Suprafaţa (mp)	Tarla	Parcelă	Nr. topo	Observaţii / Referinţe
1	arabil	NU	1.962	71	2467/47	-	

Lungime Segmente
1) Valorile lungimilor segmentelor sunt obţinute din proiecţie în plan.

Punct început	X / Y	Punct sfârşit	X / Y	Lungime segment (** (m)
1	450.578,603 413.578,648	2	450.574,931 413.592,3	14.138
2	450.574,931 413.592,3	3	450.441,983 413.545,884	140.818
3	450.441,983 413.545,884	4	450.448,842 413.533,343	14.293
4	450.448,842 413.533,343	1	450.578,603 413.578,648	137.443

Document care conține date cu caracter personal, protejat de prevederile Regulamentului (UE) nr. 679/2016 și Legii 190/2018

** Lungimile segmentelor sunt determinate în planul de proiecţie Stereo 70 şi sunt rotunjite la 1 milimetru.
*** Distanţa dintre puncte este formată din segmente cumulate ce sunt mai mici decât valoarea 1 milimetru.

Document care conține date cu caracter personal, protejat de prevederile Regulamentului (UE) nr. 679/2016 și Legii 190/2018

DATE DESPRE IMOBILUL NR. 1180

Oficiul de Cadastru şi Publicitate Imobiliară VALCEA
Biroul de Cadastru şi Publicitate Imobiliară Ramnicu Valcea

A. Partea I. Descrierea imobilului

TEREN Extravilan

Adresa: Jud. Valcea, PUNCTUL "CANTON"

Nr. Crt	Nr cadastral Nr. topografic	Suprafaţa* (mp)	Observaţii / Referinţe
A1		6.810	Sector cadastral:65 Teren neimprejmuit;

B. Partea II. Proprietari şi acte

Inscrieri privitoare la dreptul de proprietate şi alte drepturi reale		Referinţe
/		
Act Administrativ nr. 1562, din 12/02/2004 emis de CJSDPAT VALCEA (titlu de proprietate);		
B1	Intabulare, drept de PROPRIETATE, dobandit prin Lege, cota actuala 1/1	A1
	1) **TUDOR GHEORGHE** DEFUNCT:Da 2) **TICARAU ELENA** 3) **TROCARU ELISABETA**	

C. Partea III. SARCINI .

Inscrieri privind dezmembramintele dreptului de proprietate, drepturi reale de garanţie şi sarcini	Referinţe
NU SUNT	

Document care conține date cu caracter personal, protejat de prevederile Regulamentului (UE) nr. 679/2016 și Legii 190/2018

Anexa Nr. 1 La Partea I

Teren

Nr cadastral	Suprafaţa (mp)*	Observaţii / Referinţe
	6.810	

* Suprafaţa este determinată in planul de proiecţie Stereo 70.

DETALII LINIARE IMOBIL

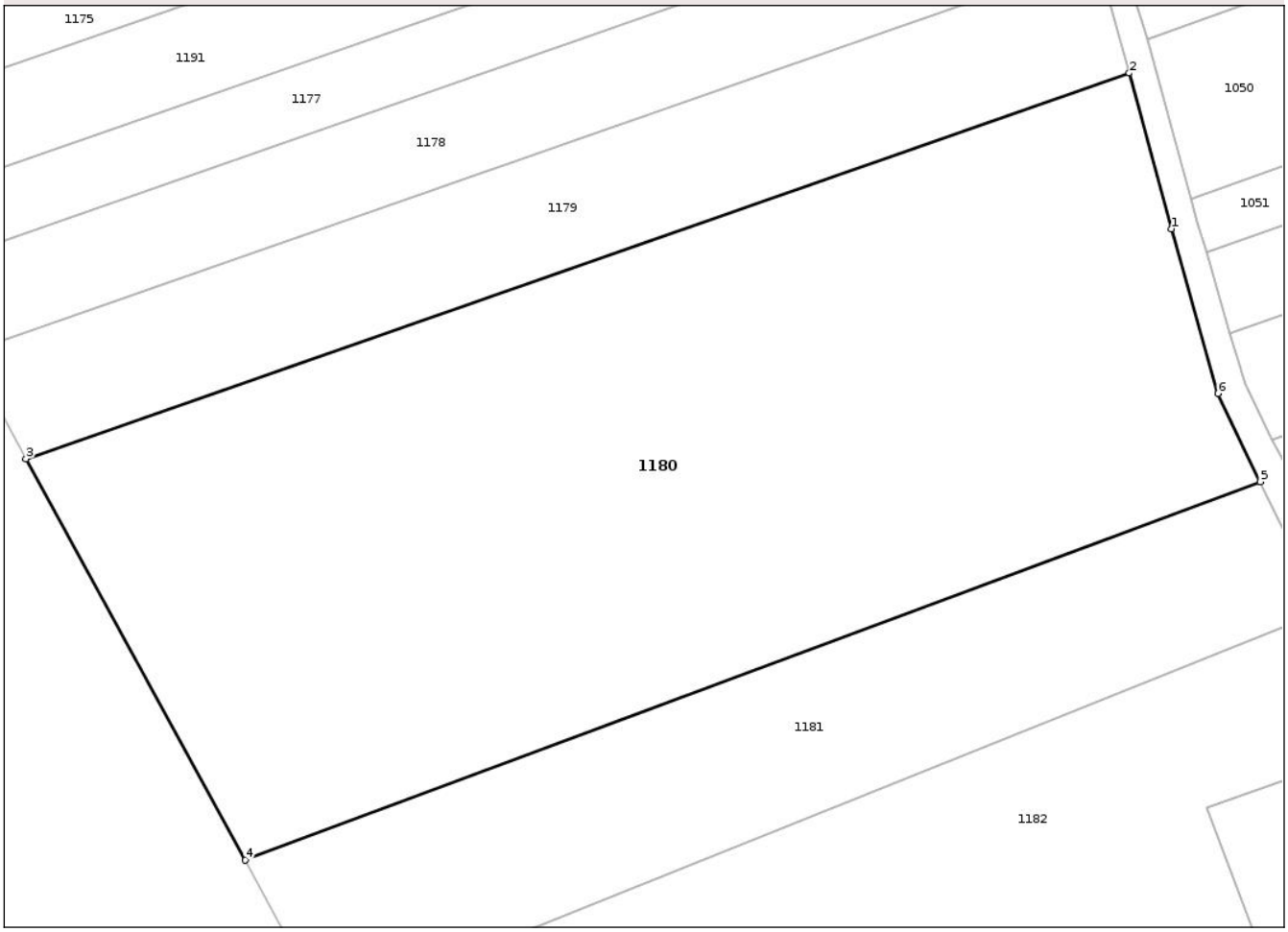

Date referitoare la teren

Crt	Categorie folosință	Intra vilan	Suprafaţa (mp)	Tarla	Parcelă	Nr. topo	Observaţii / Referinţe
1	arabil	NU	6.810	71	2467/48	-	

Lungime Segmente
1) Valorile lungimilor segmentelor sunt obţinute din proiecţie în plan.

Punct început	X / Y	Punct sfârşit	X / Y	Lungime segment (** (m)
1	450.583,595 413.560,352	2	450.578,603 413.578,648	18.965
2	450.578,603 413.578,648	3	450.448,842 413.533,343	137.443
3	450.448,842 413.533,343	4	450.474,622 413.486,207	53.726
4	450.474,622 413.486,207	5	450.594,021 413.530,635	127.397
5	450.594,021 413.530,635	6	450.589,061 413.540,998	11.488

Document care conține date cu caracter personal, protejat de prevederile Regulamentului (UE) nr. 679/2016 și Legii 190/2018

Punct început	X / Y	Punct sfârşit	X / Y	Lungime segment (** (m)
6	450.589,061 413.540,998	1	450.583,595 413.560,352	20.111

** Lungimile segmentelor sunt determinate în planul de proiecţie Stereo 70 şi sunt rotunjite la 1 milimetru.
*** Distanţa dintre puncte este formată din segmente cumulate ce sunt mai mici decât valoarea 1 milimetru.

Document care conține date cu caracter personal, protejat de prevederile Regulamentului (UE) nr. 679/2016 și Legii 190/2018

DATE DESPRE IMOBILUL NR. 1181

Oficiul de Cadastru şi Publicitate Imobiliară VALCEA
Biroul de Cadastru şi Publicitate Imobiliară Ramnicu Valcea

A. Partea I. Descrierea imobilului

TEREN Extravilan

Adresa: Jud. Valcea, PUNCTUL "LA CANTON"

Nr. Crt	Nr cadastral Nr. topografic	Suprafaţa* (mp)	Observaţii / Referinţe
A1		2.330	Sector cadastral:65 Teren neimprejmuit;

B. Partea II. Proprietari şi acte

Inscrieri privitoare la dreptul de proprietate şi alte drepturi reale		Referinţe
/		
Act Notarial nr. 1109, din 12/08/1998 emis de BNP TATU D. ION (contract de vanzare-cumparare);		
B1	Intabulare, drept de PROPRIETATE, dobandit prin Conventie, cota actuala 1/1	A1
	1) **TROCARU N NICOLAE**	

C. Partea III. SARCINI .

Inscrieri privind dezmembramintele dreptului de proprietate, drepturi reale de garanţie şi sarcini	Referinţe
NU SUNT	

Document care conține date cu caracter personal, protejat de prevederile Regulamentului (UE) nr. 679/2016 și Legii 190/2018

Anexa Nr. 1 La Partea I

Teren

Nr cadastral	Suprafaţa (mp)*	Observaţii / Referinţe
	2.330	

* Suprafaţa este determinată in planul de proiecţie Stereo 70.

DETALII LINIARE IMOBIL

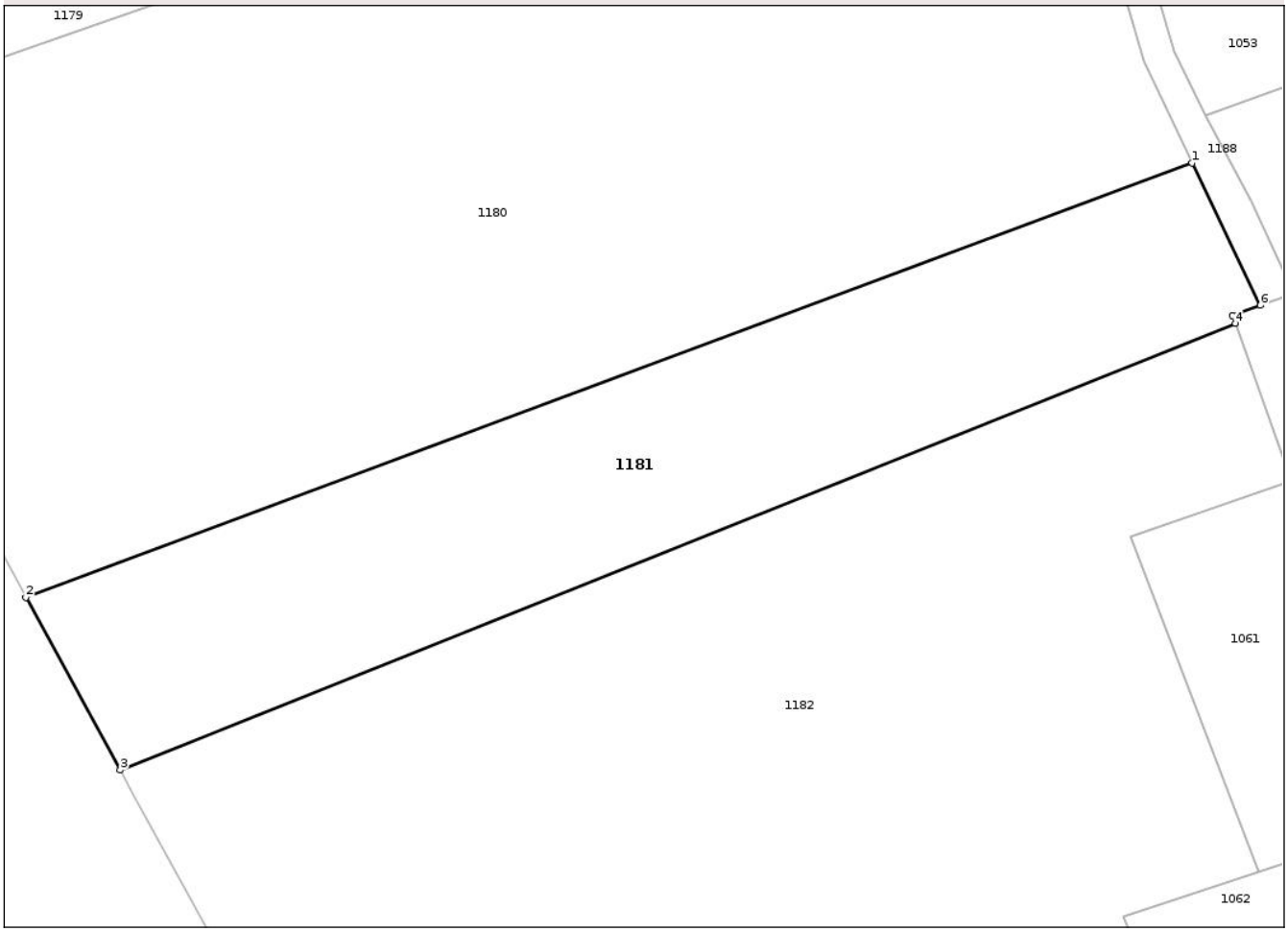

Date referitoare la teren

Crt	Categorie folosință	Intra vilan	Suprafaţa (mp)	Tarla	Parcelă	Nr. topo	Observaţii / Referinţe
1	arabil	NU	2.330	71	2467/1/49	-	

Lungime Segmente
1) Valorile lungimilor segmentelor sunt obţinute din proiecţie în plan.

Punct început	X / Y	Punct sfârşit	X / Y	Lungime segment (** (m)
1	450.594,021 413.530,635	2	450.474,622 413.486,207	127.397
2	450.474,622 413.486,207	3	450.484,276 413.468,556	20.119
3	450.484,276 413.468,556	4	450.598,438 413.514,221	122.956
4	450.598,438 413.514,221	5	450.598,151 413.515,018	0.847
5	450.598,151 413.515,018	6	450.600,998 413.516,058	3.031

Document care conține date cu caracter personal, protejat de prevederile Regulamentului (UE) nr. 679/2016 și Legii 190/2018

Punct început	X / Y	Punct sfârşit	X / Y	Lungime segment (** (m)
6	450.600,998 413.516,058	1	450.594,021 413.530,635	16.161

** Lungimile segmentelor sunt determinate în planul de proiecţie Stereo 70 şi sunt rotunjite la 1 milimetru.
*** Distanţa dintre puncte este formată din segmente cumulate ce sunt mai mici decât valoarea 1 milimetru.

Document care conține date cu caracter personal, protejat de prevederile Regulamentului (UE) nr. 679/2016 și Legii 190/2018

DATE DESPRE IMOBILUL NR. 1182

Oficiul de Cadastru şi Publicitate Imobiliară VALCEA
Biroul de Cadastru şi Publicitate Imobiliară Ramnicu Valcea

A. Partea I. Descrierea imobilului

TEREN Necunoscut

Adresa: Loc. Jiblea Noua, Jud. Valcea

Nr. Crt	Nr cadastral Nr. topografic	Suprafaţa* (mp)	Observaţii / Referinţe
A1		15.987	Sector cadastral:65 Teren neimprejmuit;

B. Partea II. Proprietari şi acte

Inscrieri privitoare la dreptul de proprietate şi alte drepturi reale		Referinţe
/		
Act Administrativ nr. 16250, din 30/09/2025 emis de PRIMARIA ORASULUI CALIMANESTI (adeverinta);		
B1	Inscrierea posesiei, drept de PROPRIETATE, dobandit prin Lege, cota actuala 1/1	A1
	1) **NEIDENTIFICAT NEIDENTIFICAT**	
Act Normativ nr. 7, din 13/03/1996 emis de PARLAMENTUL ROMANIEI (lege);		
B2	Se noteaza mentiunea proprietar neidentificat.	A1

C. Partea III. SARCINI .

Inscrieri privind dezmembramintele dreptului de proprietate, drepturi reale de garanţie şi sarcini	Referinţe
NU SUNT	

Document care conține date cu caracter personal, protejat de prevederile Regulamentului (UE) nr. 679/2016 și Legii 190/2018

Anexa Nr. 1 La Partea I

Teren

Nr cadastral	Suprafaţa (mp)*	Observaţii / Referinţe
	15.987	

* Suprafaţa este determinată in planul de proiecţie Stereo 70.

DETALII LINIARE IMOBIL

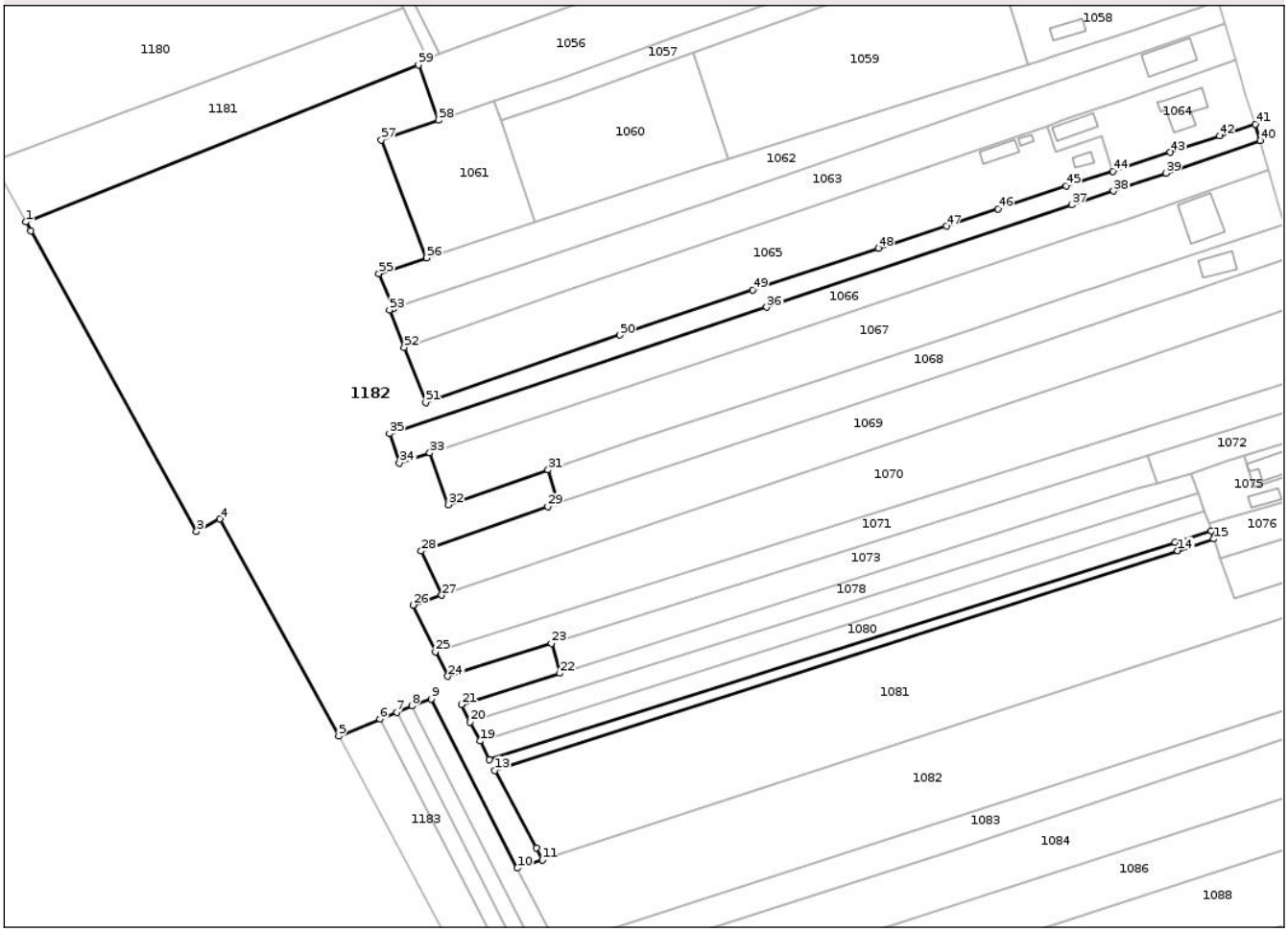

Date referitoare la teren

Crt	Categorie folosință	Intra vilan	Suprafaţa (mp)	Tarla	Parcelă	Nr. topo	Observaţii / Referinţe
1	arabil	DA	309	-	-	-	
2	arabil	DA	28	-	-	-	
3	arabil	NU	15.650	-	-	-	

Lungime Segmente

1) Valorile lungimilor segmentelor sunt obţinute din proiecţie în plan.

Punct început	X / Y	Punct sfârşit	X / Y	Lungime segment
1	450.484,276 413.468,556	2	450.485,706 413.465,941	2.98
4	450.540,646 413.382,276	5	450.575,276 413.319,17	71.983
7	450.592,135 413.326,141	8	450.596,518 413.327,992	4.758
10	450.627,23 413.280,83	11	450.634,464 413.283,188	7.609

Punct început	X / Y	Punct sfârşit	X / Y	Lungime segment
2	450.485,706 413.465,941	3	450.533,879 413.378,613	99.734
5	450.575,276 413.319,17	6	450.587,252 413.324,074	12.941
8	450.596,518 413.327,992	9	450.602,178 413.330,003	6.007
11	450.634,464 413.283,188	12	450.632,714 413.286,761	3.979

Punct început	X / Y	Punct sfârşit	X / Y	Lungime segment
3	450.533,879 413.378,613	4	450.540,646 413.382,276	7.695
6	450.587,252 413.324,074	7	450.592,135 413.326,141	5.302
9	450.602,178 413.330,003	10	450.627,23 413.280,83	55.187
12	450.632,714 413.286,761	13	450.620,702 413.309,252	25.498

Document care conține date cu caracter personal, protejat de prevederile Regulamentului (UE) nr. 679/2016 și Legii 190/2018

Punct început	X / Y	Punct sfârşit	X / Y	Lungime segment
13	450.620,702 413.309,252	14	450.819,298 413.373,056	208.593
16	450.828,985 413.378,816	17	450.818,538 413.375,509	10.959
19	450.616,36 413.317,717	20	450.613,526 413.323,272	6.237
22	450.639,619 413.337,421	23	450.637,142 413.346,089	9.015
25	450.603,355 413.343,709	26	450.596,859 413.357,242	15.012
28	450.599,234 413.372,926	29	450.636,079 413.385,867	39.051
31	450.636,168 413.396,512	32	450.607,158 413.386,405	30.72
34	450.592,9 413.398,502	35	450.590,003 413.407,023	9.0
37	450.788,539 413.473,517	38	450.800,604 413.477,558	12.723
40	450.843,309 413.492,155	41	450.841,919 413.496,993	5.033
43	450.817,139 413.488,767	44	450.800,466 413.483,275	17.554
46	450.767,064 413.472,323	47	450.752,032 413.467,33	15.84
49	450.695,736 413.448,766	50	450.657,015 413.435,698	40.867
52	450.594,293 413.432,028	53	450.590,009 413.442,985	11.765
55	450.586,926 413.453,563	56	450.600,82 413.458,121	14.623
58	450.604,218 413.498,17	59	450.598,438 413.514,221	17.06

Punct început	X / Y	Punct sfârşit	X / Y	Lungime segment
14	450.819,298 413.373,056	15	450.829,803 413.376,431	11.034
17	450.818,538 413.375,509	18	450.619,085 413.312,377	209.205
20	450.613,526 413.323,272	21	450.610,93 413.328,36	5.712
23	450.637,142 413.346,089	24	450.606,964 413.336,569	31.644
26	450.596,859 413.357,242	27	450.605,25 413.360,081	8.858
29	450.636,079 413.385,867	30	450.638,955 413.386,82	3.03
32	450.607,158 413.386,405	33	450.601,747 413.401,465	16.003
35	450.590,003 413.407,023	36	450.699,746 413.443,778	115.735
38	450.800,604 413.477,558	39	450.815,844 413.482,725	16.092
41	450.841,919 413.496,993	42	450.831,463 413.493,569	11.002
44	450.800,466 413.483,275	45	450.786,849 413.478,994	14.274
47	450.752,032 413.467,33	48	450.732,229 413.460,908	20.818
50	450.657,015 413.435,698	51	450.600,533 413.416,068	59.796
53	450.590,009 413.442,985	54	450.591,383 413.443,451	1.451
56	450.600,82 413.458,121	57	450.587,672 413.492,372	36.688
59	450.598,438 413.514,221	1	450.484,276 413.468,556	122.956

Punct început	X / Y	Punct sfârşit	X / Y	Lungime segment
15	450.829,803 413.376,431	16	450.828,985 413.378,816	2.521
18	450.619,085 413.312,377	19	450.616,36 413.317,717	5.995
21	450.610,93 413.328,36	22	450.639,619 413.337,421	30.086
24	450.606,964 413.336,569	25	450.603,355 413.343,709	8.0
27	450.605,25 413.360,081	28	450.599,234 413.372,926	14.184
30	450.638,955 413.386,82	31	450.636,168 413.396,512	10.085
33	450.601,747 413.401,465	34	450.592,9 413.398,502	9.33
36	450.699,746 413.443,778	37	450.788,539 413.473,517	93.641
39	450.815,844 413.482,725	40	450.843,309 413.492,155	29.039
42	450.831,463 413.493,569	43	450.817,139 413.488,767	15.107
45	450.786,849 413.478,994	46	450.767,064 413.472,323	20.879
48	450.732,229 413.460,908	49	450.695,736 413.448,766	38.46
51	450.600,533 413.416,068	52	450.594,293 413.432,028	17.136
54	450.591,383 413.443,451	55	450.586,926 413.453,563	11.051
57	450.587,672 413.492,372	58	450.604,218 413.498,17	17.533

**** Lungimile segmentelor sunt determinate în planul de proiecţie Stereo 70 şi sunt rotunjite la 1 milimetru.**
***** Distanţa dintre puncte este formată din segmente cumulate ce sunt mai mici decât valoarea 1 milimetru.**

Document care conține date cu caracter personal, protejat de prevederile Regulamentului (UE) nr. 679/2016 și Legii 190/2018

DATE DESPRE IMOBILUL NR. 1183

Oficiul de Cadastru şi Publicitate Imobiliară VALCEA
Biroul de Cadastru şi Publicitate Imobiliară Ramnicu Valcea

A. Partea I. Descrierea imobilului

TEREN Extravilan

Adresa: Jud. Valcea, PUNCTUL "BALTA"

Nr. Crt	Nr cadastral Nr. topografic	Suprafaţa* (mp)	Observaţii / Referinţe
A1	36835	Din acte: 2.750 Masurata: 2.729	Sector cadastral:65 Teren neimprejmuit;

B. Partea II. Proprietari şi acte

Inscrieri privitoare la dreptul de proprietate şi alte drepturi reale		Referinţe
38390 / 26/08/2013		
Act Notarial nr. 1068, din 22/08/2013 emis de NP CONSTANTINESCU ANA LOREDANA (contract de vanzare-cumparare);		
B1	Intabulare, drept de PROPRIETATE, dobandit prin Conventie, cota actuala 1/1	A1
	1) **CHIREA ELENA-AURORA** 2) **CHIREA ION**, soti	

C. Partea III. SARCINI .

Inscrieri privind dezmembramintele dreptului de proprietate, drepturi reale de garanţie şi sarcini	Referinţe
NU SUNT	

Anexa Nr. 1 La Partea I

Teren

Nr cadastral	Suprafaţa (mp)*	Observaţii / Referinţe
36835	Din acte: 2.750 Masurata: 2.729	

* Suprafaţa este determinată in planul de proiecţie Stereo 70.

DETALII LINIARE IMOBIL

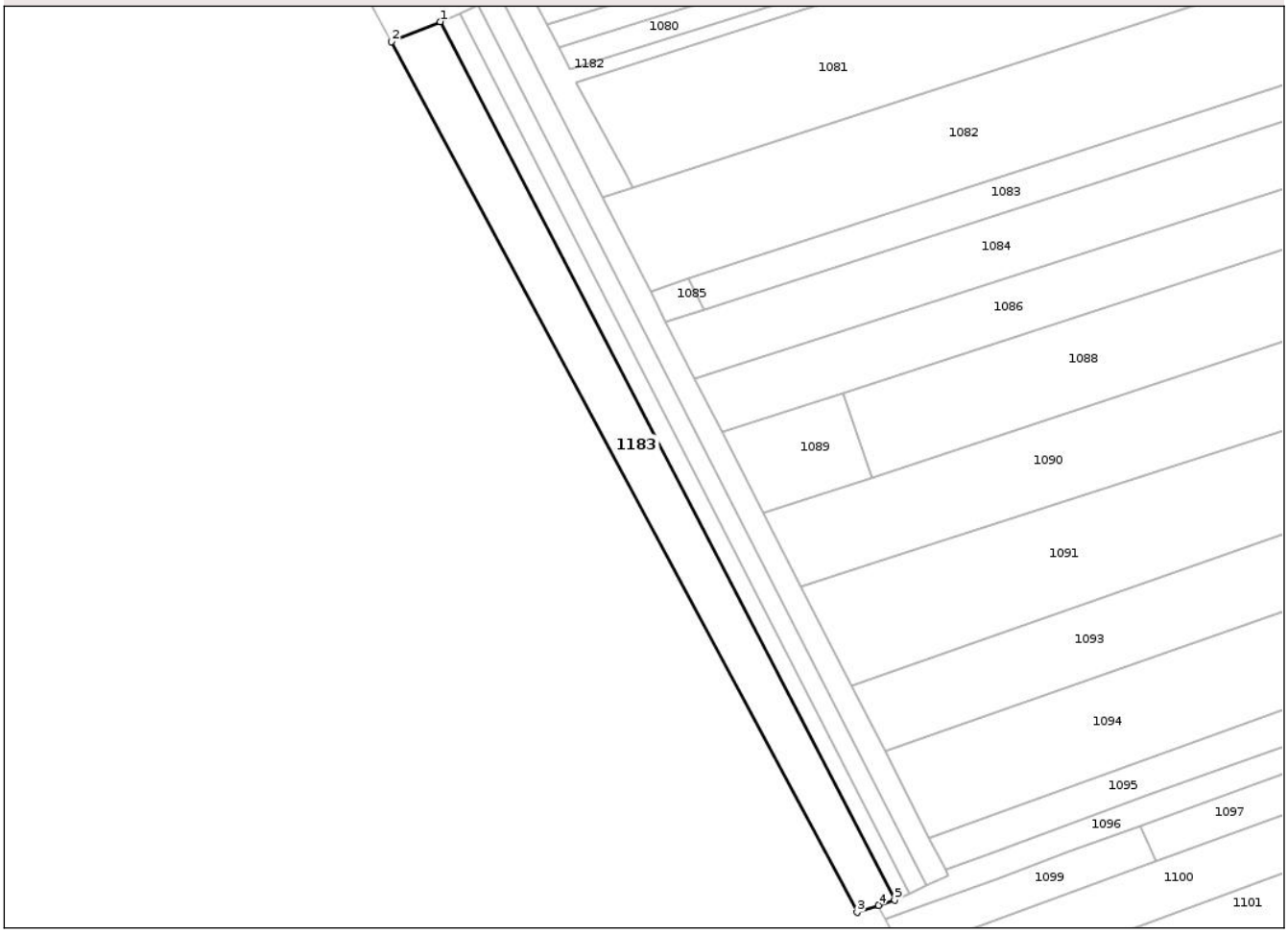

Date referitoare la teren

Crt	Categorie folosinţă	Intra vilan	Suprafaţa (mp)	Tarla	Parcelă	Nr. topo	Observaţii / Referinţe
1	arabil	NU	2.729	71	2467/10	-	

Lungime Segmente
1) Valorile lungimilor segmentelor sunt obţinute din proiecţie în plan.

Punct început	X / Y	Punct sfârşit	X / Y	Lungime segment (** (m)
1	450.587,252 413.324,074	2	450.575,276 413.319,17	12.941
2	450.575,276 413.319,17	3	450.689,639 413.105,291	242.535
3	450.689,639 413.105,291	4	450.694,935 413.107,01	5.568
4	450.694,935 413.107,01	5	450.698,908 413.108,299	4.177
5	450.698,908 413.108,299	1	450.587,252 413.324,074	242.952

Document care conține date cu caracter personal, protejat de prevederile Regulamentului (UE) nr. 679/2016 și Legii 190/2018

** Lungimile segmentelor sunt determinate în planul de proiecţie Stereo 70 şi sunt rotunjite la 1 milimetru.
*** Distanţa dintre puncte este formată din segmente cumulate ce sunt mai mici decât valoarea 1 milimetru.

Document care conține date cu caracter personal, protejat de prevederile Regulamentului (UE) nr. 679/2016 și Legii 190/2018

DATE DESPRE IMOBILUL NR. 1184

Oficiul de Cadastru şi Publicitate Imobiliară VALCEA
Biroul de Cadastru şi Publicitate Imobiliară Ramnicu Valcea

A. Partea I. Descrierea imobilului

TEREN Extravilan

Adresa: Jud. Valcea, PUNCTUL "CAMPUL JIBLEA"

Nr. Crt	Nr cadastral Nr. topografic	Suprafaţa* (mp)	Observaţii / Referinţe
A1	36711	1.125	Sector cadastral:65 Teren neimprejmuit;

B. Partea II. Proprietari şi acte

Inscrieri privitoare la dreptul de proprietate şi alte drepturi reale		Referinţe
6338 / 14/02/2013		
Act Notarial nr. 163, din 13/02/2013 emis de BNP Stoian Alin Marian (contract de vanzare-cumparare);		
B1	Intabulare, drept de PROPRIETATE, dobandit prin Conventie, cota actuala 1/1	A1
	1) **ACHIM TATIANA** 2) **ACHIM VASILE**, soti	

C. Partea III. SARCINI .

Inscrieri privind dezmembramintele dreptului de proprietate, drepturi reale de garanţie şi sarcini	Referinţe
NU SUNT	

Document care conține date cu caracter personal, protejat de prevederile Regulamentului (UE) nr. 679/2016 și Legii 190/2018

Anexa Nr. 1 La Partea I

Teren

Nr cadastral	Suprafaţa (mp)*	Observaţii / Referinţe
36711	1.125	

* Suprafaţa este determinată in planul de proiecţie Stereo 70.

DETALII LINIARE IMOBIL

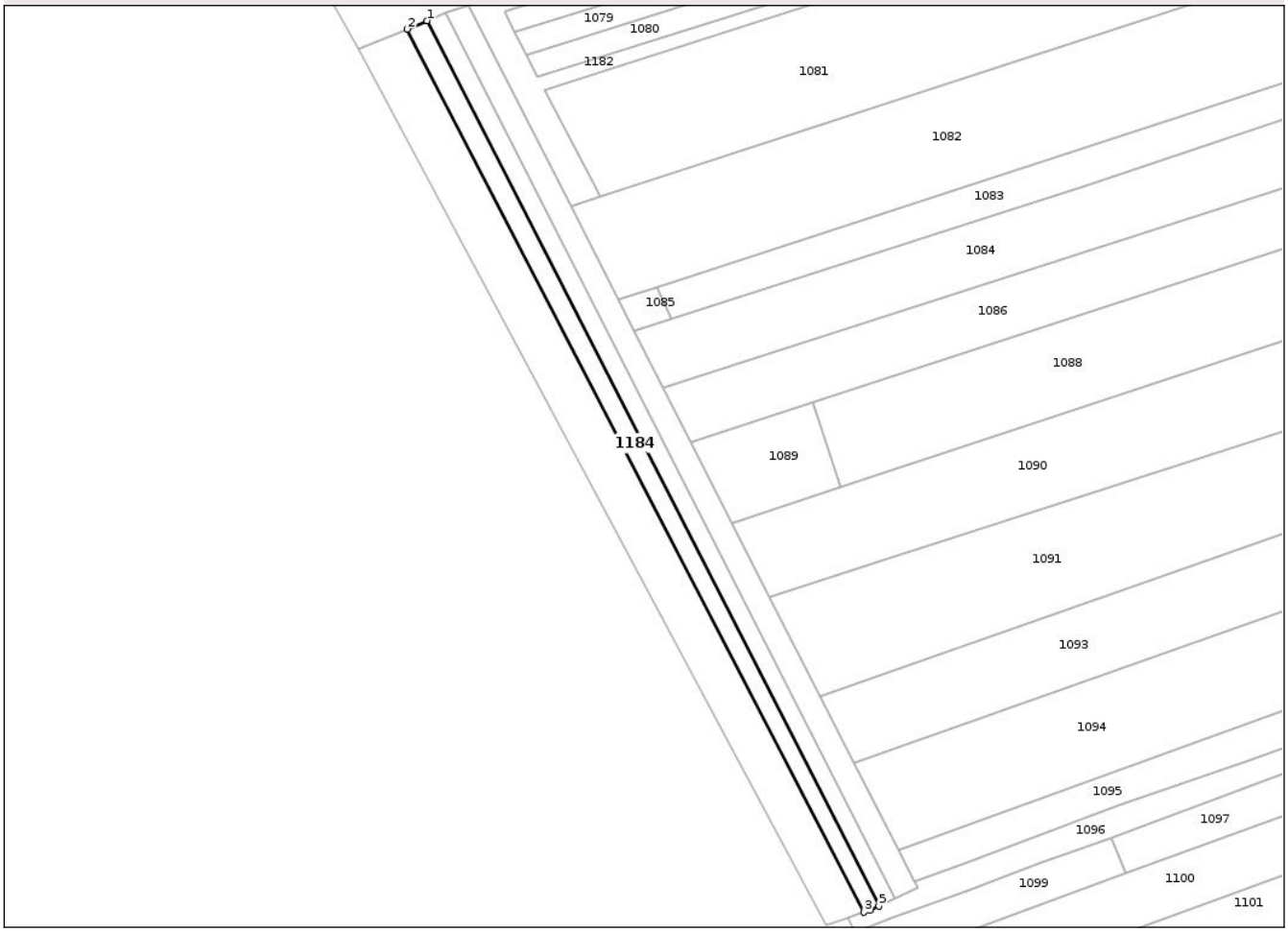

Date referitoare la teren

Crt	Categorie folosință	Intra vilan	Suprafaţa (mp)	Tarla	Parcelă	Nr. topo	Observaţii / Referinţe
1	arabil	NU	1.125	71	2467/63/1	-	

Lungime Segmente
1) Valorile lungimilor segmentelor sunt obţinute din proiecţie în plan.

Punct început	X / Y	Punct sfârşit	X / Y	Lungime segment (** (m)
1	450.592,135 413.326,141	2	450.587,252 413.324,074	5.302
2	450.587,252 413.324,074	3	450.698,908 413.108,299	242.952
3	450.698,908 413.108,299	4	450.700,484 413.108,814	1.658
4	450.700,484 413.108,814	5	450.702,588 413.109,826	2.335
5	450.702,588 413.109,826	1	450.592,135 413.326,141	242.883

Document care conține date cu caracter personal, protejat de prevederile Regulamentului (UE) nr. 679/2016 și Legii 190/2018

** Lungimile segmentelor sunt determinate în planul de proiecţie Stereo 70 şi sunt rotunjite la 1 milimetru.
*** Distanţa dintre puncte este formată din segmente cumulate ce sunt mai mici decât valoarea 1 milimetru.

Document care conține date cu caracter personal, protejat de prevederile Regulamentului (UE) nr. 679/2016 și Legii 190/2018

DATE DESPRE IMOBILUL NR. 1185

Oficiul de Cadastru şi Publicitate Imobiliară VALCEA
Biroul de Cadastru şi Publicitate Imobiliară Ramnicu Valcea

A. Partea I. Descrierea imobilului

TEREN Extravilan

Adresa: Jud. Valcea, PUNCTUL "CAMPUL JIBLEA"

Nr. Crt	Nr cadastral Nr. topografic	Suprafaţa* (mp)	Observaţii / Referinţe
A1	36695	1.125	Sector cadastral:65 Teren neimprejmuit;

B. Partea II. Proprietari şi acte

Inscrieri privitoare la dreptul de proprietate şi alte drepturi reale		Referinţe
6339 / 14/02/2013		
Act Notarial nr. 163, din 13/02/2013 emis de BNP Stoian Alin Marian (contract de vanzare-cumparare);		
B1	Intabulare, drept de PROPRIETATE, dobandit prin Conventie, cota actuala 1/1	A1
	1) **ACHIM TATIANA** 2) **ACHIM VASILE**, soti	

C. Partea III. SARCINI .

Inscrieri privind dezmembramintele dreptului de proprietate, drepturi reale de garanţie şi sarcini	Referinţe
NU SUNT	

Document care conține date cu caracter personal, protejat de prevederile Regulamentului (UE) nr. 679/2016 și Legii 190/2018

Anexa Nr. 1 La Partea I

Teren

Nr cadastral	Suprafaţa (mp)*	Observaţii / Referinţe
36695	1.125	

* Suprafaţa este determinată in planul de proiecţie Stereo 70.

DETALII LINIARE IMOBIL

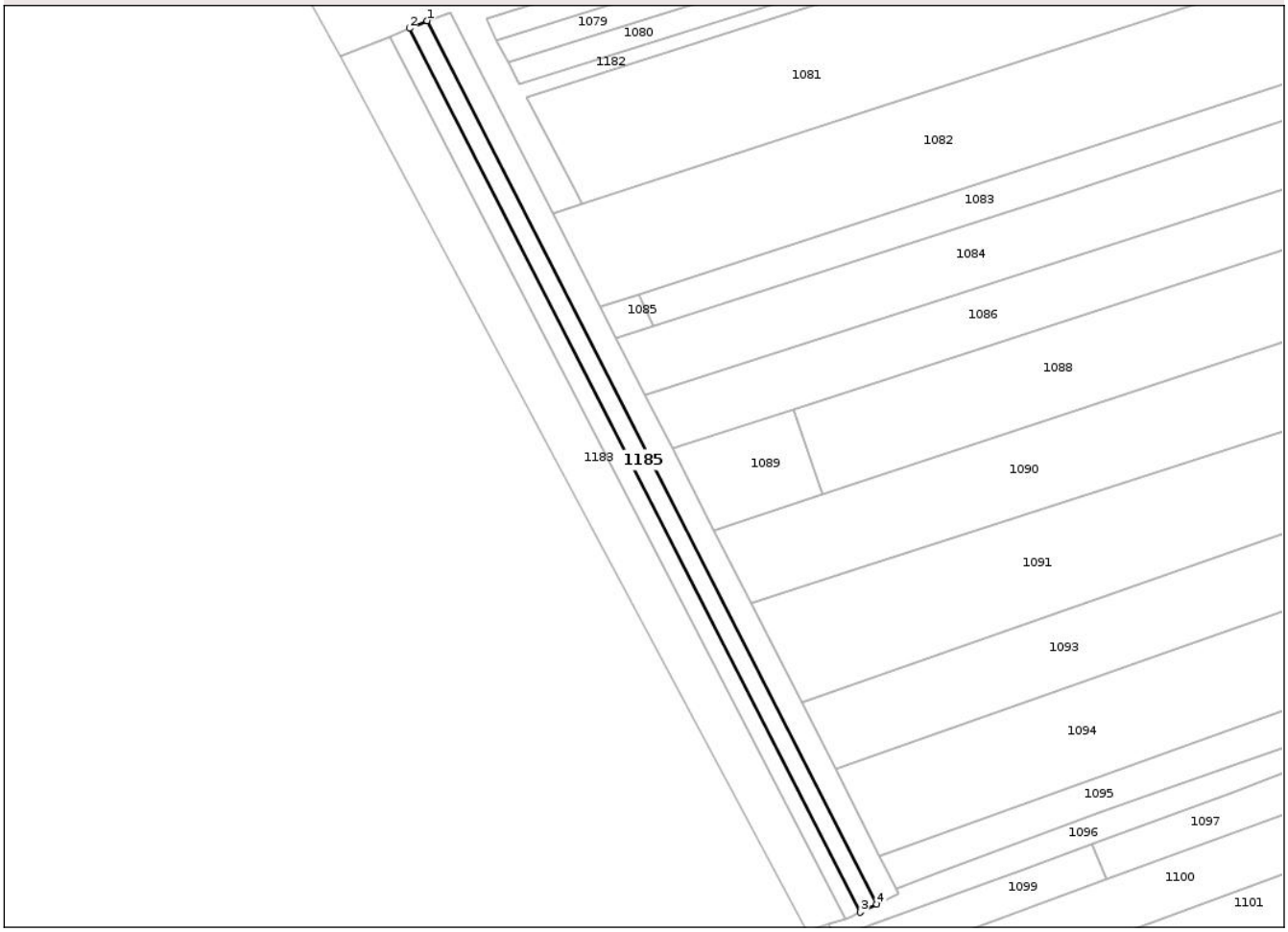

Date referitoare la teren

Crt	Categorie folosință	Intra vilan	Suprafaţa (mp)	Tarla	Parcelă	Nr. topo	Observaţii / Referinţe
1	arabil	NU	1.125	71	2467/63/1	-	

Lungime Segmente
1) Valorile lungimilor segmentelor sunt obţinute din proiecţie în plan.

Punct început	X / Y	Punct sfârşit	X / Y	Lungime segment (** (m)
1	450.596,518 413.327,992	2	450.592,135 413.326,141	4.758
2	450.592,135 413.326,141	3	450.702,588 413.109,826	242.883
3	450.702,588 413.109,826	4	450.706,667 413.111,789	4.527
4	450.706,667 413.111,789	1	450.596,518 413.327,992	242.645

**** Lungimile segmentelor sunt determinate în planul de proiecţie Stereo 70 şi sunt rotunjite la 1 milimetru.**

Document care conține date cu caracter personal, protejat de prevederile Regulamentului (UE) nr. 679/2016 și Legii 190/2018

***** Distanţa dintre puncte este formată din segmente cumulate ce sunt mai mici decât valoarea 1 milimetru.**

Document care conține date cu caracter personal, protejat de prevederile Regulamentului (UE) nr. 679/2016 și Legii 190/2018

DATE DESPRE IMOBILUL NR. 1186

Oficiul de Cadastru şi Publicitate Imobiliară VALCEA
Biroul de Cadastru şi Publicitate Imobiliară Ramnicu Valcea

A. Partea I. Descrierea imobilului

TEREN Extravilan

Adresa: Jud. Valcea, PUNCTUL "VALEA ALBA"

Nr. Crt	Nr cadastral Nr. topografic	Suprafaţa* (mp)	Observaţii / Referinţe
A1	36318	Din acte: 2.380 Masurata: 1.443	Sector cadastral:65 Teren neimprejmuit;

B. Partea II. Proprietari şi acte

Inscrieri privitoare la dreptul de proprietate şi alte drepturi reale		Referinţe
1483 / 16/01/2012		
Act Notarial nr. 53, din 11/01/2012 emis de NP Gresoiu Dumitru (contract de vanzare-cumparare);		
B1	Intabulare, drept de PROPRIETATE, dobandit prin Conventie, cota actuala 1/1	A1
	1) **ACHIM TATIANA**, casatorita	

C. Partea III. SARCINI .

Inscrieri privind dezmembramintele dreptului de proprietate, drepturi reale de garanţie şi sarcini	Referinţe
NU SUNT	

Document care conține date cu caracter personal, protejat de prevederile Regulamentului (UE) nr. 679/2016 și Legii 190/2018

Anexa Nr. 1 La Partea I

Teren

Nr cadastral	Suprafaţa (mp)*	Observaţii / Referinţe
36318	Din acte: 2.380 Masurata: 1.443	

* Suprafaţa este determinată in planul de proiecţie Stereo 70.

DETALII LINIARE IMOBIL

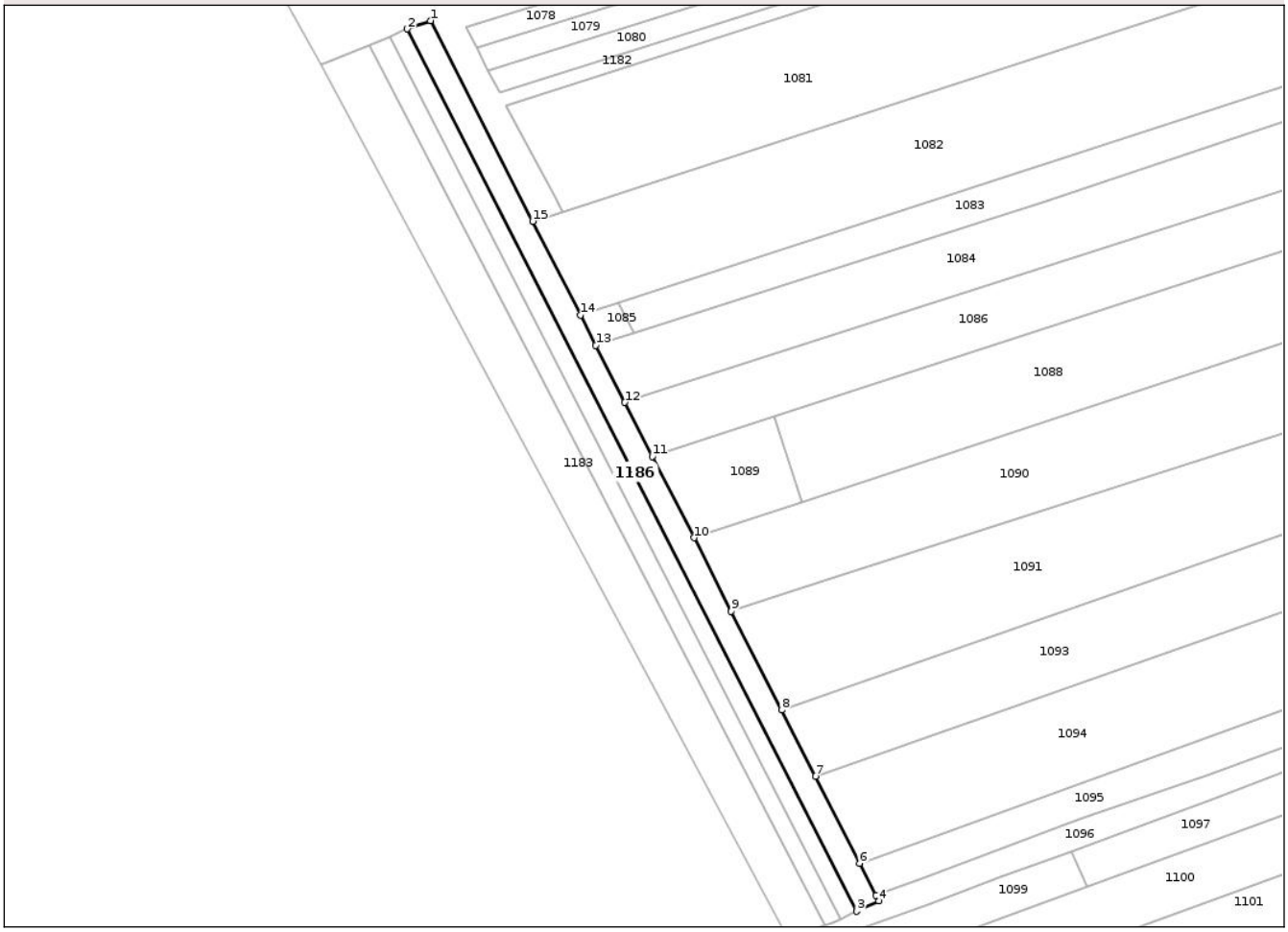

Date referitoare la teren

Crt	Categorie folosinţă	Intra vilan	Suprafaţa (mp)	Tarla	Parcelă	Nr. topo	Observaţii / Referinţe
1	arabil	NU	1.443	71	2467/32/2	-	

Lungime Segmente
1) Valorile lungimilor segmentelor sunt obţinute din proiecţie în plan.

Punct început	X / Y	Punct sfârşit	X / Y	Lungime segment (** (m)
1	450.602,178 413.330,003	2	450.596,518 413.327,992	6.007
2	450.596,518 413.327,992	3	450.706,667 413.111,789	242.645
3	450.706,667 413.111,789	4	450.712,056 413.114,326	5.956
4	450.712,056 413.114,326	5	450.711,371 413.115,669	1.508
5	450.711,371 413.115,669	6	450.707,368 413.123,527	8.819

Document care conține date cu caracter personal, protejat de prevederile Regulamentului (UE) nr. 679/2016 și Legii 190/2018

Punct început	X / Y	Punct sfârşit	X / Y	Lungime segment (** (m)
6	450.707,368 413.123,527	7	450.696,507 413.144,846	23.926
7	450.696,507 413.144,846	8	450.688,244 413.161,066	18.204
8	450.688,244 413.161,066	9	450.675,897 413.185,302	27.199
9	450.675,897 413.185,302	10	450.666,732 413.203,29	20.189
10	450.666,732 413.203,29	11	450.656,562 413.223,254	22.405
11	450.656,562 413.223,254	12	450.649,83 413.236,468	14.83
12	450.649,83 413.236,468	13	450.642,72 413.250,425	15.664
13	450.642,72 413.250,425	14	450.638,919 413.257,885	8.373
14	450.638,919 413.257,885	15	450.627,23 413.280,83	25.751
15	450.627,23 413.280,83	1	450.602,178 413.330,003	55.187

** Lungimile segmentelor sunt determinate în planul de proiecţie Stereo 70 şi sunt rotunjite la 1 milimetru.
*** Distanţa dintre puncte este formată din segmente cumulate ce sunt mai mici decât valoarea 1 milimetru.

Document care conține date cu caracter personal, protejat de prevederile Regulamentului (UE) nr. 679/2016 și Legii 190/2018

DATE DESPRE IMOBILUL NR. 1187

Oficiul de Cadastru şi Publicitate Imobiliară VALCEA
Biroul de Cadastru şi Publicitate Imobiliară Ramnicu Valcea

A. Partea I. Descrierea imobilului

TEREN Extravilan

Adresa: Jud. Valcea

Nr. Crt	Nr cadastral Nr. topografic	Suprafaţa* (mp)	Observaţii / Referinţe
A1		755	Sector cadastral:65 Teren neimprejmuit;

B. Partea II. Proprietari şi acte

Inscrieri privitoare la dreptul de proprietate şi alte drepturi reale		Referinţe
/		
Act Normativ nr. 213, din 17/11/1998 emis de GUVERNUL ROMANIEI (lege);		
B1	Intabulare, drept de PROPRIETATE, dobandit prin Lege, cota actuala 1/1	A1
	1) **ORASUL CALIMANESTI**, CIF:2541630	

C. Partea III. SARCINI .

Inscrieri privind dezmembramintele dreptului de proprietate, drepturi reale de garanţie şi sarcini	Referinţe
NU SUNT	

Document care conține date cu caracter personal, protejat de prevederile Regulamentului (UE) nr. 679/2016 și Legii 190/2018

Anexa Nr. 1 La Partea I

Teren

Nr cadastral	Suprafaţa (mp)*	Observaţii / Referinţe
	755	

* Suprafaţa este determinată in planul de proiecţie Stereo 70.

DETALII LINIARE IMOBIL

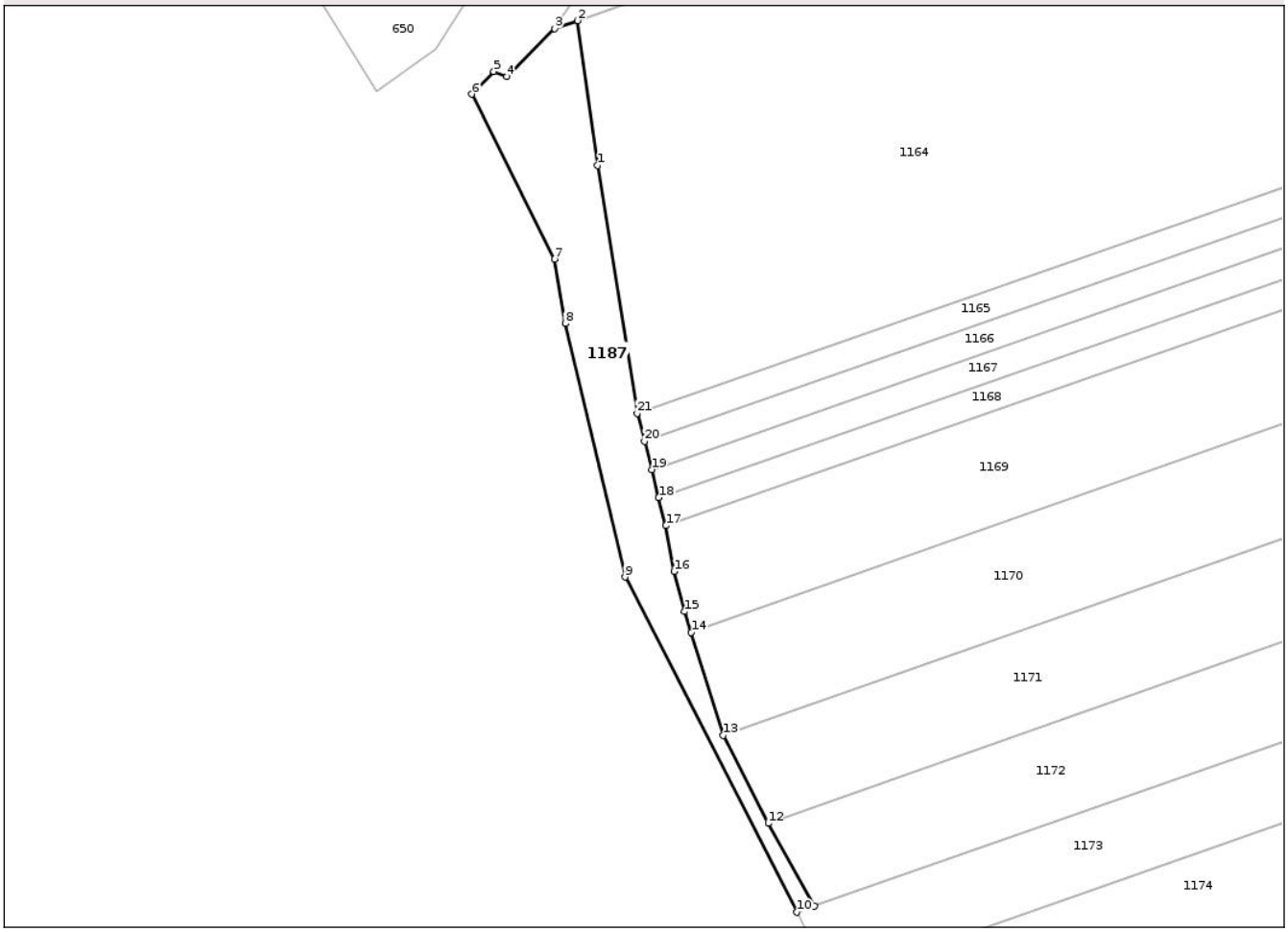

Date referitoare la teren

Crt	Categorie folosință	Intra vilan	Suprafaţa (mp)	Tarla	Parcelă	Nr. topo	Observaţii / Referinţe
1	drum	NU	755	-	-	-	DRUM TARLA

Lungime Segmente

1) Valorile lungimilor segmentelor sunt obţinute din proiecţie în plan.

Punct început	X / Y	Punct sfârşit	X / Y	Lungime segment (** (m)
1	450.384,733 413.703,661	2	450.382,144 413.722,574	19.089
3	450.379,132 413.721,523	4	450.372,84 413.715,274	8.868
5	450.371,158 413.715,933	6	450.368,289 413.712,964	4.129
7	450.379,111 413.691,415	8	450.380,492 413.683,0	8.528
9	450.388,321 413.649,85	10	450.410,825 413.606,044	49.249

Punct început	X / Y	Punct sfârşit	X / Y	Lungime segment (** (m)
2	450.382,144 413.722,574	3	450.379,132 413.721,523	3.19
4	450.372,84 413.715,274	5	450.371,158 413.715,933	1.806
6	450.368,289 413.712,964	7	450.379,111 413.691,415	24.114
8	450.380,492 413.683,0	9	450.388,321 413.649,85	34.062
10	450.410,825 413.606,044	11	450.413,086 413.606,839	2.397

Document care conține date cu caracter personal, protejat de prevederile Regulamentului (UE) nr. 679/2016 și Legii 190/2018

Punct început	X / Y	Punct sfârşit	X / Y	Lungime segment (** (m)
11	450.413,086 413.606,839	12	450.407,058 413.617,667	12.393
13	450.401,183 413.629,15	14	450.396,99 413.642,606	14.095
15	450.396,139 413.645,336	16	450.394,726 413.650,576	5.427
17	450.393,678 413.656,577	18	450.392,74 413.660,236	3.777
19	450.391,802 413.663,89	20	450.390,856 413.667,579	3.808
21	450.389,911 413.671,263	1	450.384,733 413.703,661	32.809

Punct început	X / Y	Punct sfârşit	X / Y	Lungime segment (** (m)
12	450.407,058 413.617,667	13	450.401,183 413.629,15	12.899
14	450.396,99 413.642,606	15	450.396,139 413.645,336	2.859
16	450.394,726 413.650,576	17	450.393,678 413.656,577	6.092
18	450.392,74 413.660,236	19	450.391,802 413.663,89	3.773
20	450.390,856 413.667,579	21	450.389,911 413.671,263	3.804

** Lungimile segmentelor sunt determinate în planul de proiecţie Stereo 70 şi sunt rotunjite la 1 milimetru.
*** Distanţa dintre puncte este formată din segmente cumulate ce sunt mai mici decât valoarea 1 milimetru.

Document care conține date cu caracter personal, protejat de prevederile Regulamentului (UE) nr. 679/2016 și Legii 190/2018

DATE DESPRE IMOBILUL NR. 1188

Oficiul de Cadastru şi Publicitate Imobiliară VALCEA
Biroul de Cadastru şi Publicitate Imobiliară Ramnicu Valcea

A. Partea I. Descrierea imobilului

TEREN Extravilan

Adresa: Jud. Valcea

Nr. Crt	Nr cadastral Nr. topografic	Suprafaţa* (mp)	Observaţii / Referinţe
A1		1.432	Sector cadastral:65 Teren neimprejmuit;

B. Partea II. Proprietari şi acte

Inscrieri privitoare la dreptul de proprietate şi alte drepturi reale		Referinţe
/		
Act Normativ nr. 213, din 17/11/1998 emis de GUVERNUL ROMANIEI (lege);		
B1	Intabulare, drept de PROPRIETATE, dobandit prin Lege, cota actuala 1/1	A1
	1) **ORASUL CALIMANESTI**, CIF:2541630	

C. Partea III. SARCINI .

Inscrieri privind dezmembramintele dreptului de proprietate, drepturi reale de garanţie şi sarcini	Referinţe
NU SUNT	

Document care conține date cu caracter personal, protejat de prevederile Regulamentului (UE) nr. 679/2016 și Legii 190/2018

Anexa Nr. 1 La Partea I

Teren

Nr cadastral	Suprafaţa (mp)*	Observaţii / Referinţe
	1.432	

* Suprafaţa este determinată in planul de proiecţie Stereo 70.

DETALII LINIARE IMOBIL

Date referitoare la teren

Crt	Categorie folosință	Intra vilan	Suprafaţa (mp)	Tarla	Parcelă	Nr. topo	Observaţii / Referinţe
1	drum	NU	1.432	-	-	-	DRUM TARLA

Lungime Segmente

1) Valorile lungimilor segmentelor sunt obţinute din proiecţie în plan.

Punct început	X / Y	Punct sfârşit	X / Y	Lungime segment
1	450.487,375 413.895,262	2	450.486,303 413.898,191	3.119
4	450.491,907 413.867,696	5	450.499,82 413.839,219	29.556
7	450.511,219 413.812,943	8	450.514,853 413.798,229	15.156
10	450.523,394 413.770,375	11	450.529,736 413.746,115	25.075
13	450.538,268 413.719,158	14	450.539,581 413.715,626	3.767
16	450.542,205 413.708,565	17	450.547,082 413.695,44	14.002

Punct început	X / Y	Punct sfârşit	X / Y	Lungime segment
2	450.486,303 413.898,191	3	450.482,769 413.892,437	6.753
5	450.499,82 413.839,219	6	450.501,398 413.835,581	3.966
8	450.514,853 413.798,229	9	450.517,947 413.785,7	12.905
11	450.529,736 413.746,115	12	450.536,947 413.722,714	24.487
14	450.539,581 413.715,626	15	450.540,898 413.712,081	3.782
17	450.547,082 413.695,44	18	450.551,96 413.682,314	14.003

Punct început	X / Y	Punct sfârşit	X / Y	Lungime segment
3	450.482,769 413.892,437	4	450.491,907 413.867,696	26.375
6	450.501,398 413.835,581	7	450.511,219 413.812,943	24.676
9	450.517,947 413.785,7	10	450.523,394 413.770,375	16.264
12	450.536,947 413.722,714	13	450.538,268 413.719,158	3.794
15	450.540,898 413.712,081	16	450.542,205 413.708,565	3.751
18	450.551,96 413.682,314	19	450.553,405 413.678,425	4.149

Document care conține date cu caracter personal, protejat de prevederile Regulamentului (UE) nr. 679/2016 și Legii 190/2018

Punct început	X / Y	Punct sfârşit	X / Y	Lungime segment
19	450.553,405 413.678,425	20	450.555,777 413.670,097	8.659
22	450.559,134 413.658,186	23	450.561,919 413.648,53	10.05
25	450.567,968 413.621,75	26	450.570,513 413.610,988	11.058
28	450.573,171 413.599,744	29	450.574,931 413.592,3	7.649
31	450.583,595 413.560,352	32	450.589,061 413.540,998	20.111
34	450.600,998 413.516,058	35	450.604,49 413.517,334	3.717
37	450.595,448 413.535,539	38	450.592,218 413.542,043	7.262
40	450.587,667 413.557,569	41	450.586,612 413.561,166	3.749
43	450.580,827 413.582,552	44	450.578,014 413.591,587	9.462
46	450.572,189 413.616,941	47	450.567,142 413.637,378	21.051
49	450.564,631 413.647,17	50	450.562,089 413.657,104	10.254
52	450.556,662 413.679,806	53	450.553,923 413.688,605	9.216
55	450.547,646 413.708,741	56	450.545,857 413.708,152	1.883
58	450.539,667 413.725,756	59	450.538,589 413.725,404	1.134
61	450.537,911 413.739,911	62	450.533,806 413.753,282	13.986
64	450.530,659 413.757,515	65	450.529,097 413.762,265	5.0
67	450.529,081 413.771,204	68	450.526,14 413.770,243	3.095
70	450.520,88 413.792,889	71	450.520,115 413.797,496	4.67
73	450.518,311 413.801,989	74	450.513,423 413.814,157	13.113
76	450.506,704 413.831,287	77	450.500,546 413.849,832	19.54
79	450.495,49 413.868,999	80	450.490,296 413.887,276	19.001
82	450.488,987 413.895,798	1	450.487,375 413.895,262	1.699

Punct început	X / Y	Punct sfârşit	X / Y	Lungime segment
20	450.555,777 413.670,097	21	450.557,036 413.665,674	4.599
23	450.561,919 413.648,53	24	450.564,98 413.634,483	14.376
26	450.570,513 413.610,988	27	450.572,387 413.603,063	8.144
29	450.574,931 413.592,3	30	450.578,603 413.578,648	14.138
32	450.589,061 413.540,998	33	450.594,021 413.530,635	11.488
35	450.604,49 413.517,334	36	450.600,152 413.526,659	10.284
38	450.592,218 413.542,043	39	450.590,466 413.548,018	6.227
41	450.586,612 413.561,166	42	450.585,892 413.563,828	2.758
44	450.578,014 413.591,587	45	450.576,128 413.600,818	9.421
47	450.567,142 413.637,378	48	450.565,937 413.642,092	4.865
50	450.562,089 413.657,104	51	450.559,184 413.669,185	12.425
53	450.553,923 413.688,605	54	450.550,522 413.699,53	11.442
56	450.545,857 413.708,152	57	450.542,762 413.716,954	9.33
59	450.538,589 413.725,404	60	450.534,036 413.738,644	14.001
62	450.533,806 413.753,282	63	450.532,221 413.752,765	1.667
65	450.529,097 413.762,265	66	450.531,256 413.762,97	2.271
68	450.526,14 413.770,243	69	450.523,032 413.779,748	10.0
71	450.520,115 413.797,496	72	450.519,074 413.800,088	2.793
74	450.513,423 413.814,157	75	450.511,704 413.818,54	4.708
77	450.500,546 413.849,832	78	450.498,116 413.859,532	10.0
80	450.490,296 413.887,276	81	450.491,873 413.887,799	1.661

Punct început	X / Y	Punct sfârşit	X / Y	Lungime segment
21	450.557,036 413.665,674	22	450.559,134 413.658,186	7.776
24	450.564,98 413.634,483	25	450.567,968 413.621,75	13.08
27	450.572,387 413.603,063	28	450.573,171 413.599,744	3.411
30	450.578,603 413.578,648	31	450.583,595 413.560,352	18.965
33	450.594,021 413.530,635	34	450.600,998 413.516,058	16.161
36	450.600,152 413.526,659	37	450.595,448 413.535,539	10.049
39	450.590,466 413.548,018	40	450.587,667 413.557,569	9.952
42	450.585,892 413.563,828	43	450.580,827 413.582,552	19.397
45	450.576,128 413.600,818	46	450.572,189 413.616,941	16.598
48	450.565,937 413.642,092	49	450.564,631 413.647,17	5.244
51	450.559,184 413.669,185	52	450.556,662 413.679,806	10.916
54	450.550,522 413.699,53	55	450.547,646 413.708,741	9.65
57	450.542,762 413.716,954	58	450.539,667 413.725,756	9.33
60	450.534,036 413.738,644	61	450.537,911 413.739,911	4.077
63	450.532,221 413.752,765	64	450.530,659 413.757,515	5.0
66	450.531,256 413.762,97	67	450.529,081 413.771,204	8.517
69	450.523,032 413.779,748	70	450.520,88 413.792,889	13.316
72	450.519,074 413.800,088	73	450.518,311 413.801,989	2.048
75	450.511,704 413.818,54	76	450.506,704 413.831,287	13.693
78	450.498,116 413.859,532	79	450.495,49 413.868,999	9.824
81	450.491,873 413.887,799	82	450.488,987 413.895,798	8.503

**** Lungimile segmentelor sunt determinate în planul de proiecţie Stereo 70 şi sunt rotunjite la 1 milimetru.**
***** Distanţa dintre puncte este formată din segmente cumulate ce sunt mai mici decât valoarea 1 milimetru.**

Document care conține date cu caracter personal, protejat de prevederile Regulamentului (UE) nr. 679/2016 și Legii 190/2018

DATE DESPRE IMOBILUL NR. 1189

Oficiul de Cadastru şi Publicitate Imobiliară VALCEA
Biroul de Cadastru şi Publicitate Imobiliară Ramnicu Valcea

A. Partea I. Descrierea imobilului

TEREN Necunoscut

Adresa: Loc. Jiblea Noua, Jud. Valcea, PUNCTUL "CANTON"

Nr. Crt	Nr cadastral Nr. topografic	Suprafaţa* (mp)	Observaţii / Referinţe
A1		Din acte: 600 Masurata: 470	Sector cadastral:65 Teren neimprejmuit;

B. Partea II. Proprietari şi acte

Inscrieri privitoare la dreptul de proprietate şi alte drepturi reale		Referinţe
/		
Act Notarial nr. 48, din 05/09/2025 emis de BNP CONSTANTINESCU LUCIAN-CONSTANTIN (certificat de mostenitor);		
B1	Intabulare, drept de PROPRIETATE, dobandit prin Succesiune, cota actuala 1/4	A1
	1) **TEODORESCU ELENA**	
B2	Intabulare, drept de PROPRIETATE, dobandit prin Lege, cota actuala 1/4	A1
	1) **TUDOR MARIA**	
B3	Intabulare, drept de PROPRIETATE, dobandit prin Succesiune, cota actuala 1/4	A1
	1) **TEODORESCU GHEORGHE**	
B4	Intabulare, drept de PROPRIETATE, dobandit prin Succesiune, cota actuala 1/4	A1
	1) **TEODORESCU VIRGIL-VASILE**	

C. Partea III. SARCINI .

Inscrieri privind dezmembramintele dreptului de proprietate, drepturi reale de garanţie şi sarcini	Referinţe
NU SUNT	

Document care conține date cu caracter personal, protejat de prevederile Regulamentului (UE) nr. 679/2016 și Legii 190/2018

Anexa Nr. 1 La Partea I

Teren

Nr cadastral	Suprafaţa (mp)*	Observaţii / Referinţe
	Din acte: 600 Masurata: 470	

* Suprafaţa este determinată in planul de proiecţie Stereo 70.

DETALII LINIARE IMOBIL

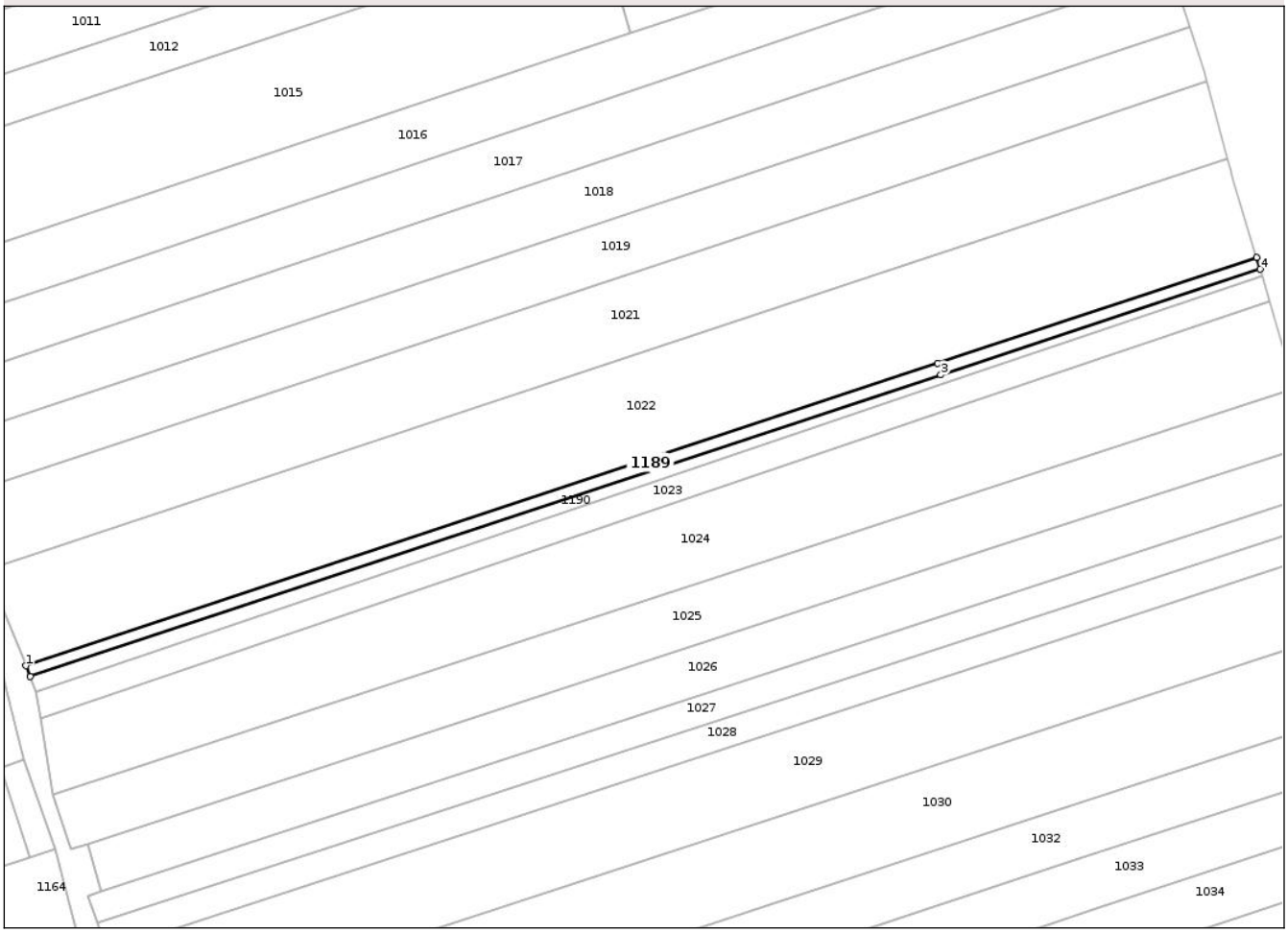

Date referitoare la teren

Crt	Categorie folosinţă	Intra vilan	Suprafaţa (mp)	Tarla	Parcelă	Nr. topo	Observaţii / Referinţe
1	arabil	DA	124	-	-	-	
2	arabil	NU	346	-	-	-	

Lungime Segmente

1) Valorile lungimilor segmentelor sunt obţinute din proiecţie în plan.

Punct început	X / Y	Punct sfârşit	X / Y	Lungime segment (** (m)
1	450.518,311 413.801,989	2	450.519,074 413.800,088	2.048
2	450.519,074 413.800,088	3	450.676,382 413.852,195	165.713
3	450.676,382 413.852,195	4	450.731,554 413.870,47	58.12
4	450.731,554 413.870,47	5	450.730,938 413.872,537	2.157

Document care conține date cu caracter personal, protejat de prevederile Regulamentului (UE) nr. 679/2016 și Legii 190/2018

Punct început	X / Y	Punct sfârşit	X / Y	Lungime segment (** (m)
5	450.730,938 413.872,537	6	450.675,782 413.854,237	58.113
6	450.675,782 413.854,237	1	450.518,311 413.801,989	165.912

** Lungimile segmentelor sunt determinate în planul de proiecţie Stereo 70 şi sunt rotunjite la 1 milimetru.
*** Distanţa dintre puncte este formată din segmente cumulate ce sunt mai mici decât valoarea 1 milimetru.

Document care conține date cu caracter personal, protejat de prevederile Regulamentului (UE) nr. 679/2016 și Legii 190/2018

DATE DESPRE IMOBILUL NR. 1190

Oficiul de Cadastru şi Publicitate Imobiliară VALCEA
Biroul de Cadastru şi Publicitate Imobiliară Ramnicu Valcea

A. Partea I. Descrierea imobilului

Nr. CF vechi:1762
Nr. cadastral vechi:1266

TEREN Necunoscut

Adresa: Loc. Jiblea Noua, Jud. Valcea, PUNCTUL "CANTON"

Nr. Crt	Nr cadastral Nr. topografic	Suprafaţa* (mp)	Observaţii / Referinţe
A1		Din acte: 564 Masurata: 439	Sector cadastral:65 Teren neimprejmuit; Datele au fost preluate din C.F. 1762; Nr. Cad. 1266, UAT Calimanesti

B. Partea II. Proprietari şi acte

Inscrieri privitoare la dreptul de proprietate şi alte drepturi reale		Referinţe
/		
Act Notarial nr. 1249, din 01/12/2006 emis de BNP ALECSOIU CONSTANTIN (contract de vanzare-cumparare);		
B1	Intabulare, drept de PROPRIETATE, dobandit prin Construire, cota actuala 1/1	A1
	1) **TISANU ELENA-ADINA**	

C. Partea III. SARCINI .

Inscrieri privind dezmembramintele dreptului de proprietate, drepturi reale de garanţie şi sarcini	Referinţe
NU SUNT	

Document care conține date cu caracter personal, protejat de prevederile Regulamentului (UE) nr. 679/2016 și Legii 190/2018

Anexa Nr. 1 La Partea I

Teren

Nr cadastral	Suprafaţa (mp)*	Observaţii / Referinţe
	Din acte: 564 Masurata: 439	Datele au fost preluate din C.F. 1762; Nr. Cad. 1266, UAT Calimanesti

* Suprafaţa este determinată in planul de proiecţie Stereo 70.

DETALII LINIARE IMOBIL

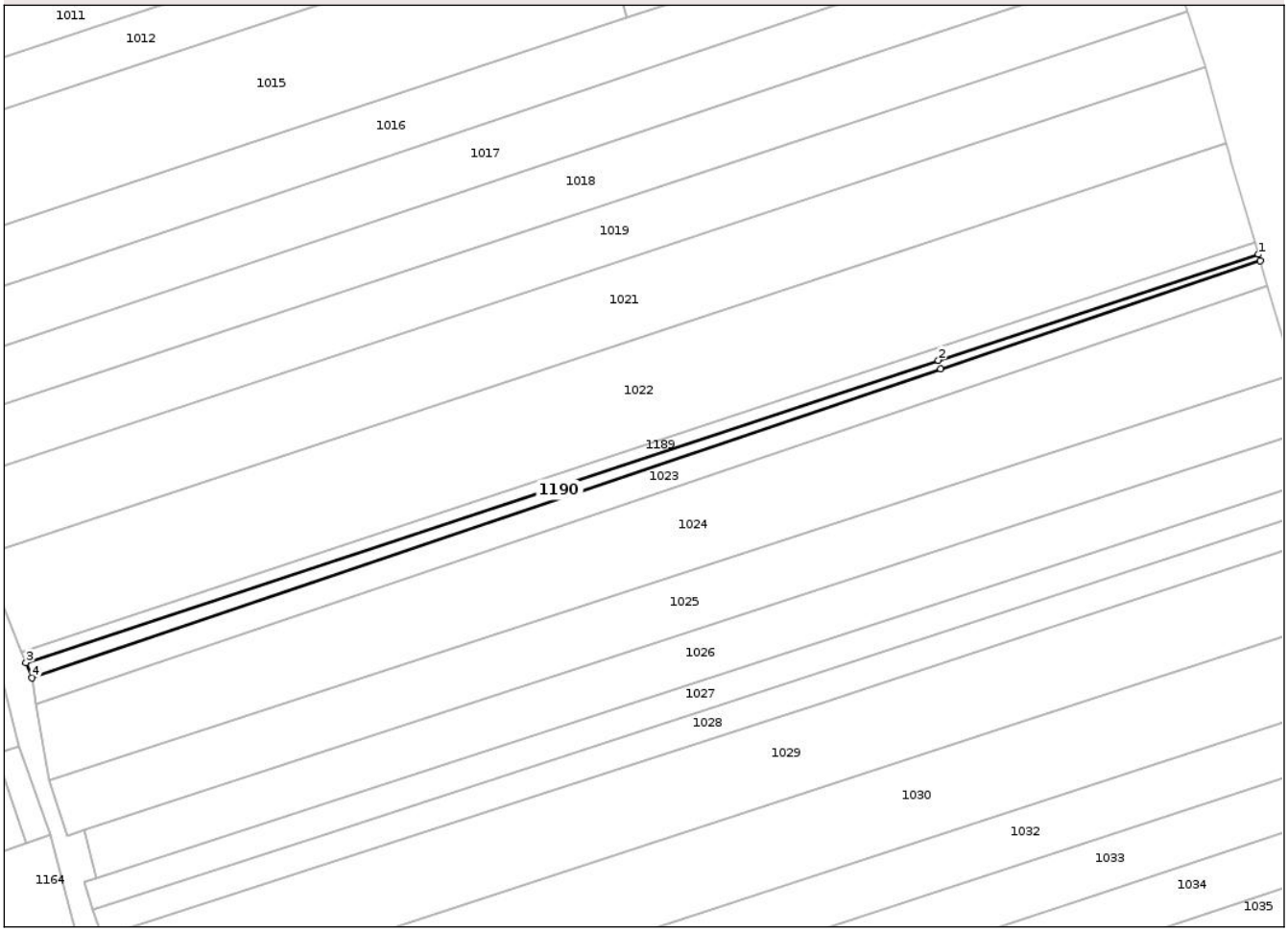

Date referitoare la teren

Crt	Categorie folosinţă	Intra vilan	Suprafaţa (mp)	Tarla	Parcelă	Nr. topo	Observaţii / Referinţe
1	arabil	DA	79	-	-	-	
2	arabil	NU	360	-	-	-	

Lungime Segmente
1) Valorile lungimilor segmentelor sunt obţinute din proiecţie în plan.

Punct început	X / Y	Punct sfârşit	X / Y	Lungime segment (** (m)
1	450.731,554 413.870,47	2	450.676,382 413.852,195	58.12
2	450.676,382 413.852,195	3	450.519,074 413.800,088	165.713
3	450.519,074 413.800,088	4	450.520,115 413.797,496	2.793
4	450.520,115 413.797,496	5	450.676,825 413.850,689	165.491

Document care conține date cu caracter personal, protejat de prevederile Regulamentului (UE) nr. 679/2016 și Legii 190/2018

Punct început	X / Y	Punct sfârşit	X / Y	Lungime segment (** (m)
5	450.676,825 413.850,689	6	450.731,88 413.869,377	58.14
6	450.731,88 413.869,377	1	450.731,554 413.870,47	1.14

** Lungimile segmentelor sunt determinate în planul de proiecţie Stereo 70 şi sunt rotunjite la 1 milimetru.
*** Distanţa dintre puncte este formată din segmente cumulate ce sunt mai mici decât valoarea 1 milimetru.

Document care conține date cu caracter personal, protejat de prevederile Regulamentului (UE) nr. 679/2016 și Legii 190/2018

DATE DESPRE IMOBILUL NR. 1191

Oficiul de Cadastru şi Publicitate Imobiliară VALCEA
Biroul de Cadastru şi Publicitate Imobiliară Ramnicu Valcea

A. Partea I. Descrierea imobilului

TEREN Extravilan

Adresa: Jud. Valcea, Punctul "Movila"

Nr. Crt	Nr cadastral Nr. topografic	Suprafaţa* (mp)	Observaţii / Referinţe
A1	39592	1.615	Sector cadastral:65 Teren neimprejmuit;

B. Partea II. Proprietari şi acte

Inscrieri privitoare la dreptul de proprietate şi alte drepturi reale		Referinţe
74109 / 05/11/2020		
Act Administrativ nr. 27663, din 16/10/2020 emis de CJSDPAT VALCEA (titlu de proprietate);		
B1	Intabulare, drept de PROPRIETATE, dobandit prin Lege, cota actuala 1/2	A1
	1) **CIRSTOIU DUMITRU**	
23079 / 25/03/2021		
Act Notarial nr. 23, din 24/03/2021 emis de Notar Public Anghel Andrei (certificat de mostenitor);		
B2	Intabulare, drept de PROPRIETATE, dobandit prin Succesiune, cota actuala 1/2	A1
	1) **CIRSTOIU DUMITRU**	

C. Partea III. SARCINI .

Inscrieri privind dezmembramintele dreptului de proprietate, drepturi reale de garanţie şi sarcini	Referinţe
NU SUNT	

Document care conține date cu caracter personal, protejat de prevederile Regulamentului (UE) nr. 679/2016 și Legii 190/2018

Anexa Nr. 1 La Partea I

Teren

Nr cadastral	Suprafaţa (mp)*	Observaţii / Referinţe
39592	1.615	

* Suprafaţa este determinată in planul de proiecţie Stereo 70.

DETALII LINIARE IMOBIL

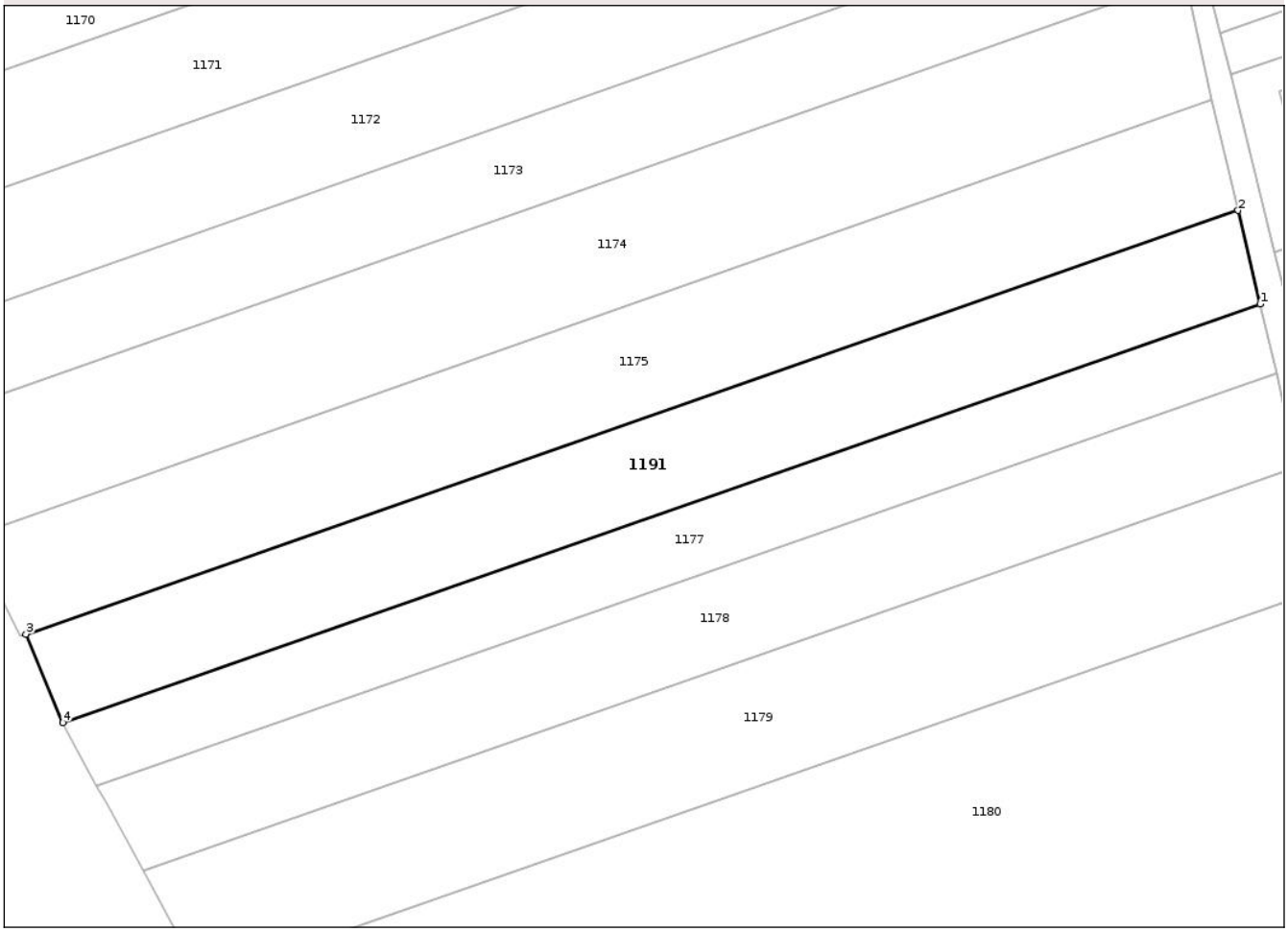

Date referitoare la teren

Crt	Categorie folosință	Intra vilan	Suprafaţa (mp)	Tarla	Parcelă	Nr. topo	Observaţii / Referinţe
1	arabil	NU	1.615	71	2453/44	-	

Lungime Segmente
1) Valorile lungimilor segmentelor sunt obţinute din proiecţie în plan.

Punct început	X / Y	Punct sfârşit	X / Y	Lungime segment (** (m)
1	450.570,513 413.610,988	2	450.567,968 413.621,75	11.058
2	450.567,968 413.621,75	3	450.428,51 413.573,06	147.714
3	450.428,51 413.573,06	4	450.432,763 413.562,895	11.019
4	450.432,763 413.562,895	1	450.570,513 413.610,988	145.904

**** Lungimile segmentelor sunt determinate în planul de proiecţie Stereo 70 şi sunt rotunjite la 1 milimetru.**

Document care conține date cu caracter personal, protejat de prevederile Regulamentului (UE) nr. 679/2016 și Legii 190/2018

***** Distanţa dintre puncte este formată din segmente cumulate ce sunt mai mici decât valoarea 1 milimetru.**

Document care conține date cu caracter personal, protejat de prevederile Regulamentului (UE) nr. 679/2016 și Legii 190/2018