

REGISTRUL CADASTRAL AL IMOBILELOR

ANEXA Nr. 2

UAT Bârna

Zonă necooperativizată (NCo)

Sector cadastral nr. 9

1. DESCRIEREA IMOBILULUI												DATE TEREN						DATE CONSTRUCȚII					
Identificator teren	Adresă imobil	Număr cadastral	Nr. CF	Id.ETERRA	Suprafața măsurată	Intravilan / extra.(I/E)	Nr. top.	Nr. tarla	Nr. parcelă	Categorie folosință	Suprafață parcelă	Identificator construcție	Cod grupă destinație	Suprafața construită	Nr. niveluri	Nr. CF	Constr. cu acte (DA/NU)						
4000	Tarla: -, Parcela: -		400 Botinesti	405163	1460	E	502/4			F	1460												

2. PROPRIETATEA / POSESIA														
Titularul dreptului / posesiei			Proprietar=1 / Posesor=0	Data nașterii / CUI	Domiciliu / Sediul	Cota parte	Identificator entitate asociată	Cotă parte teren UI	Mod de dobândire	Act juridic				Obs. privitoare la proprietar
Nume / Denumire	Inițiala tatălui	Prenume								Tip act	Nr. act / data	Emitent	Descr. supl.	
CRISCIU		PERSIDA	1		Loc. Neidentificata, UAT. Bârna, Jud. Timiș	1/1	4000	Ieșire Din Indiviziune	act notarial	Proces Verbal / 14.11.1947	-			
OPRESCU		IOSIF	1		Loc. Neidentificata, UAT. Bârna, Jud. Timiș									
CRISCIU		PERSIDA	1		Loc. Neidentificata, UAT. Bârna, Jud. Timiș									
OPRESCU		IOSIF	1		Loc. Neidentificata, UAT. Bârna, Jud. Timiș									

3. SARCINI / DEZMEMBRĂMINTE													
Titular			Data nașterii / CUI	Domiciliu / Sediul	Tipul sarcinii sau al dezmembrămintelor dreptului de proprietate	Cota parte	Identificator entitate asociată	Act juridic				Valoare ipotecă	Tip monedă
Nume / Denumire	Inițiala tatălui	Prenume						Tip act	Nr. act / data	Emitent	Descr. supl.		
-	-	-	-	-	-	-	-	-	-	-	-	-	-

4. NOTĂRI, PROCESE, INTERDICȚII					
Tipul notării	Tip act	Nr. act/ data	Emitent	Descr. supl.	Identificator entitate asociată
Se noteaza posesia factica in favoarea lui: - BEOCA IOANA, BEOCA IOANA	act normativ	L.7 / 13.03.1996	PARLAMENTUL ROMANIEI	Adeverință înlocuită în 12.2023, emisa de PRIMĂRIA COMUNEI BÂRNA DE	4000

5. OBSERVAȚII		
Imobil împrejmuit/ neîmprejmuit	Imobil contestat/ necontestat	Alte observații
Neîmprejmuit		Faneata împadurita . Den. Loc Dealul Dobrii.imobil identificat parțial cu nr. top. 502/6 din CF 405163 (CF vechi 400 Botinesti)



REGISTRUL CADASTRAL AL IMOBILELOR

ANEXA Nr. 2

UAT Bârna

Zonă necooperativizată (NCo)

Sector cadastral nr. 9

1. DESCRIEREA IMOBILULUI																	
DATE TEREN											DATE CONSTRUCȚII						
Identificator teren	Adresă imobil	Număr cadastral	Nr. CF	Id.ETERRA	Suprafața măsurată	Intravilan / extra.(I/E)	Nr. top.	Nr. tarla	Nr. parcelă	Categorie folosință	Suprafață parcelă	Identificator construcție	Cod grupă destinație	Suprafața construită	Nr. niveluri	Nr. CF	Constr. cu acte (DA/NU)
4001	Tarla: -, Parcela: -		465 Botinesti	400738	2230	E	502/5			L	2230						

2. PROPRIETATEA / POSESIA																
Titularul dreptului / posesiei			Proprietar=1 / Posesor=0	Data nașterii / CUI	Domiciliu / Sediul	Cota parte	Identificator entitate asociată	Cotă parte teren UI	Mod de dobândire	Act juridic				Obs. privitoare la proprietar		
Nume / Denumire	Inițiala tatălui	Prenume								Tip act	Nr. act / data	Emitent	Descr. supl.			
IORGOVAN		IACOB	1	08.09.1938	Loc. Neidentificata, UAT. Bârna, Jud. Timiș	1/1	4001		Succesiune	act notarial	CM nr.202 / 29.09.2015	NP Pop ION - COSMIN				

3. SARCINI / DEZMEMBRĂMINTE																
Titular			Data nașterii / CUI	Domiciliu / Sediul	Tipul sarcinii sau al dezmembrămintelor dreptului de proprietate	Cota parte	Identificator entitate asociată	Act juridic				Valoare ipotecă	Tip monedă			
Nume / Denumire	Inițiala tatălui	Prenume						Tip act	Nr. act / data	Emitent	Descr. supl.					
-	-	-	-	-	-	-	-	-	-	-	-	-	-	-		

4. NOTĂRI, PROCESE, INTERDICȚII																
Tipul notării							Tip act	Nr. act / data	Emitent	Descr. supl.	Identificator entitate asociată					
-							-	-	-	-	-					

5. OBSERVAȚII																
Imobil împrejmuit / neîmprejmuit				Imobil contestat / necontestat				Alte observații								
Neîmprejmuit								Den. Loc Dealul Dobrii.imobil identificat partial cu nr. top. 502/5 din CF 400738(CF vechi 465 Botinesti)								



REGISTRUL CADASTRAL AL IMOBILELOR

ANEXA Nr. 2

UAT Bârna

Zonă necooperativizată (NCo)

Sector cadastral nr. 9

1. DESCRIEREA IMOBILULUI																	
DATE TEREN											DATE CONSTRUCȚII						
Identificator teren	Adresă imobil	Număr cadastral	Nr. CF	Id.ETERRA	Suprafața măsurată	Intravilan / extra.(I/E)	Nr. top.	Nr. tarla	Nr. parcelă	Categorie folosință	Suprafață parcelă	Identificator construcție	Cod grupă destinație	Suprafața construită	Nr. niveluri	Nr. CF	Constr. cu acte (DA/NU)
4002	Tarla: LL 616, Parcela: -	LL 616			1383	E		LL 616		L	1383						

2. PROPRIETATEA / POSESIA																	
Titularul dreptului / posesiei			Proprietar=1 / Posesor=0	Data nașterii / CUI	Domiciliu / Sediul	Cota parte	Identificator entitate asociată	Cotă parte teren UI	Mod de dobândire	Act juridic				Obs. privitoare la proprietar			
Nume / Denumire	Inițiala tatălui	Prenume								Tip act	Nr. act / data	Emitent	Descr. supl.				
NEIDENTIFICAT		NEIDENTIFICAT	1		Loc. Neidentificata, UAT. Bârna, Jud. Timiș	1/1	4002		Lege	act normativ	L.7 / 13.03.1996	PARLAMENTUL ROMANIEI					Proprietar neidentificat.

3. SARCINI / DEZMEMBRĂMINTE																	
Titular			Data nașterii / CUI	Domiciliu / Sediul	Tipul sarcinii sau al dezmembrămintelor dreptului de proprietate	Cota parte	Identificator entitate asociată	Act juridic				Valoare ipotecă	Tip monedă				
Nume / Denumire	Inițiala tatălui	Prenume						Tip act	Nr. act / data	Emitent	Descr. supl.						
-	-	-	-	-	-	-	-	-	-	-	-	-	-	-	-	-	-

4. NOTĂRI, PROCESE, INTERDICȚII																
Tipul notării					Tip act	Nr. act / data	Emitent	Descr. supl.	Identificator entitate asociată							
Se noteaza posesia factica in favoarea lui: - IORGOVAN IACOB					act normativ	L.7 / 13.03.1996	PARLAMENTUL ROMANIEI	Adeverinta nr.5367/08.12.2023 , emisa de PRIMARIA COMUNEI BARNA	4002							

5. OBSERVAȚII																
Imobil împrejmuit/ neîmprejmuit				Imobil contestat/ necontestat				Alte observații								
Neîmprejmuit								Den. Loc Dealul Dobrii.imobil identificat partial cu nr. cad. LL 616								



REGISTRUL CADASTRAL AL IMOBILELOR

ANEXA Nr. 2

UAT Bârna

Zonă necooperativizată (NCo)

Sector cadastral nr. 9

1. DESCRIEREA IMOBILULUI																	
DATE TEREN											DATE CONSTRUCȚII						
Identificator teren	Adresă imobil	Număr cadastral	Nr. CF	Id.ETERRA	Suprafața măsurată	Intravilan / extra.(I/E)	Nr. top.	Nr. tarla	Nr. parcelă	Categorie folosință	Suprafață parcelă	Identificator construcție	Cod grupă destinație	Suprafața construită	Nr. niveluri	Nr. CF	Constr. cu acte (DA/NU)
4003	Tarla: -, Parcela: -		432 Botinesti	405162	3431	E	502/4			L	3431						

2. PROPRIETATEA / POSESIA																
Titularul dreptului / posesiei			Proprietar=1 / Posesor=0	Data nașterii / CUI	Domiciliu / Sediul	Cota parte	Identificator entitate asociată	Cotă parte teren UI	Mod de dobândire	Act juridic				Obs. privitoare la proprietar		
Nume / Denumire	Inițiala tatălui	Prenume								Tip act	Nr. act / data	Emitent	Descr. supl.			
JUSCA		ELENA	1		Loc. Neidentificata, UAT. Bârna, Jud. Timiș	2388/3431	4003		leșire Din Indiviziune	act notarial	Proces Verbal FN / 14.11.1947	-				
NEIDENTIFICAT		NEIDENTIFICAT	1		Loc. Neidentificata, UAT. Bârna, Jud. Timiș	1043/3431	4003		Lege	act normativ	L.7 / 13.03.1996	PARLAMENTUL ROMANIEI		Proprietar neidentificat.		

3. SARCINI / DEZMEMBRĂMINTE																
Titular			Data nașterii / CUI	Domiciliu / Sediul	Tipul sarcinii sau al dezmembrămintelor dreptului de proprietate	Cota parte	Identificator entitate asociată	Act juridic				Valoare ipotecă	Tip monedă			
Nume / Denumire	Inițiala tatălui	Prenume						Tip act	Nr. act / data	Emitent	Descr. supl.					
-	-	-	-	-	-	-	-	-	-	-	-	-	-	-		

4. NOTĂRI, PROCESE, INTERDICȚII																
Tipul notării					Tip act	Nr. act / data	Emitent	Descr. supl.	Identificator entitate asociată							
Se noteaza posesia factica in favoarea lui: - JUSCA PETRU					act normativ	L.7 / 13.03.1996	PARLAMENTUL ROMANIEI	Adeverinta nr.5336/07.12.2023 , emisa de PRIMARIA COMUNEI BARNĂ	4003							

5. OBSERVAȚII																
Imobil împrejmuit / neîmprejmuit				Imobil contestat / necontestat				Alte observații								
Neîmprejmuit								Den. Loc Dealul Dobrii.imobil identificat cu nr. top. 502/4 din CF 405162(CF vechi 432 Botinesti)								



REGISTRUL CADASTRAL AL IMOBILELOR

ANEXA Nr. 2


UAT Bârna

Zonă necooperativizată (NCo)

Sector cadastral nr. 9

1. DESCRIEREA IMOBILULUI																	
DATE TEREN											DATE CONSTRUCȚII						
Identificator teren	Adresă imobil	Număr cadastral	Nr. CF	Id.ETERRA	Suprafața măsurată	Intravilan / extra.(I/E)	Nr. top.	Nr. tarla	Nr. parcelă	Categorie folosință	Suprafață parcelă	Identificator construcție	Cod grupă destinație	Suprafața construită	Nr. niveluri	Nr. CF	Constr. cu acte (DA/NU)
4004	Tarla: -, Parcela: -		489 Botinesti	403867	2580	E	502/3			L	2580						

2. PROPRIETATEA / POSESIA																
Titularul dreptului / posesiei			Proprietar=1 / Posesor=0	Data nașterii / CUI	Domiciliu / Sediul	Cota parte	Identificator entitate asociată	Cotă parte teren UI	Mod de dobândire	Act juridic				Obs. privitoare la proprietar		
Nume / Denumire	Inițiala tatălui	Prenume								Tip act	Nr. act / data	Emitent	Descr. supl.			
VASILONI		CORNEL	1		Loc. Neidentificata, UAT. Bârna, Jud. Timiș	796/2580	4004		Succesiune	act notarial	CM nr.432/1993 / 21.06.1993	NOTARIATUL DE STAT LOCAL LUGOJ		senior		
OBRAD		SOFIA	1		Loc. Neidentificata, UAT. Bârna, Jud. Timiș	796/2580	4004		Succesiune	act notarial	CM nr.432/1993 / 21.06.1993	NOTARIATUL DE STAT LOCAL LUGOJ				
VASILONI		CATALINA	1		Loc. Neidentificata, UAT. Bârna, Jud. Timiș	199/2580	4004		Succesiune	act notarial	CM nr.432/1993 / 21.06.1993	NOTARIATUL DE STAT LOCAL LUGOJ				
CIONCA		ELEONORA	1		Loc. Neidentificata, UAT. Bârna, Jud. Timiș	99/2580	4004		Succesiune	act notarial	CM nr.432/1993 / 21.06.1993	NOTARIATUL DE STAT LOCAL LUGOJ				
VASILONI		PETRU	1		Loc. Neidentificata, UAT. Bârna, Jud. Timiș	99/2580	4004		Succesiune	act notarial	CM nr.432/1993 / 21.06.1993	NOTARIATUL DE STAT LOCAL LUGOJ				
VASILONI		ILIE PUIU	1		Loc. Neidentificata, UAT. Bârna, Jud. Timiș	99/2580	4004		Succesiune	act notarial	CM nr.432/1993 / 21.06.1993	NOTARIATUL DE STAT LOCAL LUGOJ				
VASILONI		CORNEL.....	1		Loc. Neidentificata, UAT. Bârna, Jud. Timiș	100/2580	4004		Succesiune	act notarial	CM nr.432/1993 / 21.06.1993	NOTARIATUL DE STAT LOCAL LUGOJ		Junior		
VASILONI		MARIA	1		Loc. Neidentificata, UAT. Bârna, Jud. Timiș	100/2580	4004		Succesiune	act notarial	CM nr.432/1993 / 21.06.1993	NOTARIATUL DE STAT LOCAL LUGOJ				
VASILONI		IOAN	1		Loc. Neidentificata, UAT. Bârna, Jud. Timiș	100/2580	4004		Succesiune	act notarial	CM nr.432/1993 / 21.06.1993	NOTARIATUL DE STAT LOCAL LUGOJ				



2. PROPRIETATEA / POSESIA														
Titularul dreptului / posesiei			Proprietar=1 / Posesor=0	Data nașterii / CUI	Domiciliu / Sediul	Cota parte	Identificator entitate asociată	Cotă parte teren UI	Mod de dobândire	Act juridic				Obs. privitoare la proprietar
Nume / Denumire	Inițiala tatălui	Prenume								Tip act	Nr. act / data	Emitent	Descr. supl.	
NEIDENTIFICAT		NEIDENTIFICAT	1		Loc. Neidentificata, UAT. Bârna, Jud. Timiș	192/2580	4004		Lege	act normativ	L.7 / 13.03.1996	PARLAMENTUL ROMANIEI		Proprietar neidentificat.

3. SARCINI / DEZMEMBRĂMINTE														
Titular			Data nașterii / CUI	Domiciliu / Sediul	Tipul sarcinii sau al dezmembrămintelor dreptului de proprietate	Cota parte	Identificator entitate asociată	Act juridic				Valoare ipotecă	Tip monedă	
Nume / Denumire	Inițiala tatălui	Prenume						Tip act	Nr. act / data	Emitent	Descr. supl.			
-	-	-	-	-	-	-	-	-	-	-	-	-	-	-

4. NOTĂRI, PROCESE, INTERDICȚII						
Tipul notării		Tip act	Nr. act/ data	Emitent	Descr. supl.	Identificator entitate asociată
Se noteaza posesia factica in favoarea lui: - STANESCU ADRIAN-FELIX		act normativ	L.7 / 13.03.1996	PARLAMENTUL ROMANIEI	Adeverinta nr. 5337/07.12.2023, emisa de PRIMARIA COMUNEI BARNA	4004

5. OBSERVAȚII		
Imobil împrejmuit/ neîmprejmuit	Imobil contestat/ necontestat	Alte observații
Neîmprejmuit		Den. Loc Dealul Dobrii.imobil identificat cu nr. top. 502/3 din CF 403867(CF vechi 489 Botinesti)



REGISTRUL CADASTRAL AL IMOBILELOR

ANEXA Nr. 2

UAT Bârna


Zonă necooperativizată (NCo)

Sector cadastral nr. 9

1. DESCRIEREA IMOBILULUI												DATE TEREN						DATE CONSTRUCȚII					
Identificator teren	Adresă imobil	Număr cadastral	Nr. CF	Id.ETERRA	Suprafața măsurată	Intravilan / extra.(I/E)	Nr. top.	Nr. tarla	Nr. parcelă	Categorie folosință	Suprafață parcelă	Identificator construcție	Cod grupă destinație	Suprafața construită	Nr. niveluri	Nr. CF	Constr. cu acte (DA/NU)						
4005	Tarla: -, Parcela: -		485 Botinesti	401522	1408	E	502/2			A	1408												

2. PROPRIETATEA / POSESIA														
Titularul dreptului / posesiei			Proprietar=1 / Posesor=0	Data nașterii / CUI	Domiciliu / Sediul	Cota parte	Identificator entitate asociată	Cotă parte teren UI	Mod de dobândire	Act juridic				Obs. privitoare la proprietar
Nume / Denumire	Inițiala tatălui	Prenume								Tip act	Nr. act / data	Emitent	Descr. supl.	
OPRESCU		ELENA	1		Loc. Neidentificata, UAT. Bârna, Jud. Timiș	200/1408	4005		Hotărâre Judecătorească	hotărâre judecătorească	Sentinta Civila nr.535 / 01.01.1989	Judecatoria Lugoj		- nascuta IANCULESCU, vaduva
OPRESCU		ANA	1		Loc. Neidentificata, UAT. Bârna, Jud. Timiș	200/1408	4005		Hotărâre Judecătorească	hotărâre judecătorească	Sentinta Civila nr.535 / 01.01.1989	Judecatoria Lugoj		
ENASESCU		PERSIDA	1		Loc. Neidentificata, UAT. Bârna, Jud. Timiș	600/1408	4005		Hotărâre Judecătorească	hotărâre judecătorească	Sentinta Civila nr.535 / 01.01.1989	Judecatoria Lugoj		- nascuta OPRESCU
POPESCU		MIRELA	1	24.07.1965	Loc. Lugoj, Str. Aurel Vlaicu, Nr.32, UAT. Lugoj, Jud. Timiș	100/1408	4005		Succesiune	act notarial	certificat de mostenitor 16 / 24.03.2020	NP.VELICA CRISTINA LACRAMIOARA		
BOTEANU		RODICA-LUCICA	1	03.12.1966	Loc. Botinesti, Nr.73, UAT. Bârna, Jud. Timiș	100/1408	4005		Succesiune	act notarial	certificat de mostenitor 16 / 24.03.2020	NP.VELICA CRISTINA LACRAMIOARA		
NEIDENTIFICAT		NEIDENTIFICAT	1		Loc. Neidentificata, UAT. Bârna, Jud. Timiș	208/1408	4005		Lege	act normativ	L.7 / 13.03.1996	PARLAMENTUL ROMANIEI		Proprietar neidentificat.

3. SARCINI / DEZMEMBRĂMINTE														
Titular			Data nașterii / CUI	Domiciliu / Sediul	Tipul sarcinii sau al dezmembrămintelor dreptului de proprietate	Cota parte	Identificator entitate asociată	Act juridic				Tip monedă		
Nume / Denumire	Inițiala tatălui	Prenume						Tip act	Nr. act / data	Emitent	Descr. supl.			
-	-	-	-	-	-	-	-	-	-	-	-	-	-	-



4. NOTĂRI, PROCESE, INTERDICȚII

Tipul notării	Tip act	Nr. act/ data	Emitent	Descr. supl.	Identificator entitate asociată
Se noteaza posesia factica asupra suprafetei de 1208/1408 mp in favoarea lui: - POPESCU MIRELA	act normativ	L.7 / 13.03.1996	PARLAMENTUL ROMANIEI	Adeverinta nr.5379/11.12.2023 , emisa de PRIMARIA COMUNEI BARNA	4005

5. OBSERVAȚII

Imobil împrejmuit/ neîmprejmuit	Imobil contestat/ necontestat	Alte observații
Neîmprejmuit		Den. Loc Dealul Dobrii.imobil identificat partial cu nr. top. 502/2 din CF 401522(CF vechi 485 Botinesti)



REGISTRUL CADASTRAL AL IMOBILELOR

ANEXA Nr. 2

UAT Bârna

Zonă necooperativizată (NCo)

Sector cadastral nr. 9

1. DESCRIEREA IMOBILULUI												DATE TEREN						DATE CONSTRUCȚII					
Identificator teren	Adresă imobil	Număr cadastral	Nr. CF	Id.ETERRA	Suprafața măsurată	Intravilan / extra.(I/E)	Nr. top.	Nr. tarla	Nr. parcelă	Categorie folosință	Suprafață parcelă	Identificator construcție	Cod grupă destinație	Suprafața construită	Nr. niveluri	Nr. CF	Constr. cu acte (DA/NU)						
4006	Tarla: -, Parcela: -		485 Botinesti	401522	1198	E	502/2			A	1198												

2. PROPRIETATEA / POSESIA														
Titularul dreptului / posesiei			Proprietar=1 / Posesor=0	Data nașterii / CUI	Domiciliu / Sediul	Cota parte	Identificator entitate asociată	Cotă parte teren UI	Mod de dobândire	Act juridic				Obs. privitoare la proprietar
Nume / Denumire	Inițiala tatălui	Prenume								Tip act	Nr. act / data	Emitent	Descr. supl.	
OPRESCU		ELENA	1		Loc. Neidentificata, UAT. Bârna, Jud. Timiș	1/6	4006		Hotărâre Judecătorească	hotărâre judecătorească	Sentinta Civila nr.535 / 01.01.1989	Judecatoria Lugoj		- nascuta IANCULESCU, vaduva
OPRESCU		ANA	1		Loc. Neidentificata, UAT. Bârna, Jud. Timiș	1/6	4006		Hotărâre Judecătorească	hotărâre judecătorească	Sentinta Civila nr.535 / 01.01.1989	Judecatoria Lugoj		
ENASESCU		PERSIDA	1		Loc. Neidentificata, UAT. Bârna, Jud. Timiș	3/6	4006		Hotărâre Judecătorească	hotărâre judecătorească	Sentinta Civila nr.535 / 01.01.1989	Judecatoria Lugoj		- nascuta OPRESCU
POPESCU		MIRELA	1	24.07.1965	Loc. Lugoj, Str. Aurel Vlaicu, Nr.32, UAT. Lugoj, Jud. Timiș	1/12	4006		Succesiune	act notarial	certificat de mostenitor 16 / 24.03.2020	NP.VELICA CRISTINA LACRAMIOARA		
BOTEANU		RODICA-LUCICA	1	03.12.1966	Loc. Botinesti, Nr.73, UAT. Bârna, Jud. Timiș	1/12	4006		Succesiune	act notarial	certificat de mostenitor 16 / 24.03.2020	NP.VELICA CRISTINA LACRAMIOARA		

3. SARCINI / DEZMEMBRĂMINTE													
Titular			Data nașterii / CUI	Domiciliu / Sediul	Tipul sarcinii sau al dezmembrămintelor dreptului de proprietate	Cota parte	Identificator entitate asociată	Act juridic				Valoare ipotecă	Tip monedă
Nume / Denumire	Inițiala tatălui	Prenume						Tip act	Nr. act / data	Emitent	Descr. supl.		
-	-	-	-	-	-	-	-	-	-	-	-	-	-

4. NOTĂRI, PROCESE, INTERDICȚII				
Tipul notării	Tip act	Nr. act/ data	Emitent	Identificator entitate asociată
Se noteaza posesia factica in favoarea lui: - OPRESCU LOREDANA	act normativ	L.7 / 13.03.1996	PARLAMENTUL ROMANIEI	4006



5. OBSERVAȚII

Imobil împrejmuit/ neîmprejmuit	Imobil contestat/ necontestat	Alte observații
Neîmprejmuit		Den. Loc Dealul Dobrii.imobil identificat partial cu nr. top. 502/2 din CF 401522(CF vechi 485 Botinesti)



REGISTRUL CADASTRAL AL IMOBILELOR

ANEXA Nr. 2

UAT Bârna

Zonă necooperativizată (NCo)

Sector cadastral nr. 9

1. DESCRIEREA IMOBILULUI																	
DATE TEREN											DATE CONSTRUCȚII						
Identificator teren	Adresă imobil	Număr cadastral	Nr. CF	Id.ETERRA	Suprafața măsurată	Intravilan / extra.(I/E)	Nr. top.	Nr. tarla	Nr. parcelă	Categorie folosință	Suprafață parcelă	Identificator construcție	Cod grupă destinație	Suprafața construită	Nr. niveluri	Nr. CF	Constr. cu acte (DA/NU)
4007	Tarla: -, Parcela: -		424 Botinesti	400997	3422	E	502/1			A	3422						

2. PROPRIETATEA / POSESIA																
Titularul dreptului / posesiei			Proprietar=1 / Posesor=0	Data nașterii / CUI	Domiciliu / Sediul	Cota parte	Identificator entitate asociată	Cotă parte teren UI	Mod de dobândire	Act juridic				Obs. privitoare la proprietar		
Nume / Denumire	Inițiala tatălui	Prenume								Tip act	Nr. act / data	Emitent	Descr. supl.			
IORGOVAN		PETRU	1		Loc. Neidentificata, UAT. Bârna, Jud. Timiș	2288/3422	4007		Convenție	act notarial	Proces Verbal de posesiune factica / 15.11.1947	-				
NEIDENTIFICAT		NEIDENTIFICAT	1		Loc. Neidentificata, UAT. Bârna, Jud. Timiș	1134/3422	4007		Lege	act normativ	L.7 / 13.03.1996	PARLAMENTUL ROMANIEI		Proprietar neidentificat.		

3. SARCINI / DEZMEMBRĂMINTE																
Titular			Data nașterii / CUI	Domiciliu / Sediul	Tipul sarcinii sau al dezmembrămintelor dreptului de proprietate	Cota parte	Identificator entitate asociată	Act juridic				Valoare ipotecă	Tip monedă			
Nume / Denumire	Inițiala tatălui	Prenume						Tip act	Nr. act / data	Emitent	Descr. supl.					
-	-	-	-	-	-	-	-	-	-	-	-	-	-	-		

4. NOTĂRI, PROCESE, INTERDICȚII																
Tipul notării						Tip act	Nr. act / data	Emitent	Descr. supl.	Identificator entitate asociată						
Se noteaza posesia factica in favoarea lui: - PETRUTESCU BUJOR						act normativ	L.7 / 13.03.1996	PARLAMENTUL ROMANIEI	Adeverinta nr.5353/08.12.2023 , emisa de PRIMARIA COMUNEI BARNĂ	4007						

5. OBSERVAȚII																
Imobil împrejmuit / neîmprejmuit				Imobil contestat / necontestat				Alte observații								
Neîmprejmuit								Den. Loc Dealul Dobrii.imobil identificat partial cu nr. top. 502/1 din CF 400997(CF vechi 424 Botinesti)								



REGISTRUL CADASTRAL AL IMOBILELOR

ANEXA Nr. 2

UAT Bârna

Zonă necooperativizată (NCo)

Sector cadastral nr. 9

1. DESCRIEREA IMOBILULUI

DATE TEREN												DATE CONSTRUCȚII					
Identificator teren	Adresă imobil	Număr cadastral	Nr. CF	Id.ETERRA	Suprafața măsurată	Intravilan / extra.(I/E)	Nr. top.	Nr. tarla	Nr. parcelă	Categorie folosință	Suprafață parcelă	Identificator construcție	Cod grupă destinație	Suprafața construită	Nr. niveluri	Nr. CF	Constr. cu acte (DA/NU)
4008	Tarla: -, Parcela: -		1 Botinesti	400270	7269	E	1			L	7269						

2. PROPRIETATEA / POSESIA

Titularul dreptului / posesiei			Proprietar=1 / Posesor=0	Data nașterii / CUI	Domiciliu / Sediul	Cota parte	Identificator entitate asociată	Cotă parte teren UI	Mod de dobândire	Act juridic				Obs. privitoare la proprietar
Nume / Denumire	Inițiala tatălui	Prenume								Tip act	Nr. act / data	Emitent	Descr. supl.	
PETRICĂ		MARIA	1	01.01.1977	Loc. Botinesti, Nr.66, UAT. Bârna, Jud. Timiș	899/7269	4008		Succesiune	act notarial	certificat de mostenitor nr. 30 / 18.02.2022	NP NEAGU IOAN		
PETRICĂ		CATALIN-COSMIN	1	20.07.1999	Loc. Botinesti, Nr.66, UAT. Bârna, Jud. Timiș	899/7269	4008		Succesiune	act notarial	certificat de mostenitor nr. 30 / 18.02.2022	NP NEAGU IOAN		
PETRICĂ		PATRICIA-FLORENTINA	1	16.05.2003	Loc. Botinesti, Nr.66, UAT. Bârna, Jud. Timiș	899/7269	4008		Succesiune	act notarial	certificat de mostenitor nr. 30 / 18.02.2022	NP NEAGU IOAN		
PETRICĂ		IOAN-SORIN	1	11.06.2014	Loc. Neidentificata, UAT. Bârna, Jud. Timiș	899/7269	4008		Succesiune	act notarial	certificat de mostenitor nr. 30 / 18.02.2022	NP NEAGU IOAN		minor
NEIDENTIFICAT		NEIDENTIFICAT	1		Loc. Neidentificata, UAT. Bârna, Jud. Timiș	3673/7269	4008		Lege	act normativ	L.7 / 13.03.1996	PARLAMENTUL ROMANIEI		Proprietar neidentificat.

3. SARCINI / DEZMEMBRĂMINTE

Titular			Data nașterii / CUI	Domiciliu / Sediul	Tipul sarcinii sau al dezmembrămintelor dreptului de proprietate	Cota parte	Identificator entitate asociată	Act juridic				Valoare ipotecă	Tip monedă
Nume / Denumire	Inițiala tatălui	Prenume						Tip act	Nr. act / data	Emitent	Descr. supl.		
-	-	-	-	-	-	-	-	-	-	-	-	-	-

4. NOTĂRI, PROCESE, INTERDICȚII

Tipul notării	Tip act	Nr. act/ data	Emitent	Descr. supl.	Identificator entitate asociată
Se noteaza posesia faptica asupra suprafetei de 3673/7269 mp in favoarea lui: - PETRICA MARIA	act normativ	L.7 / 13.03.1996	PARLAMENTUL ROMANIEI		4008
Se radiaza constructia C1					4008



5. OBSERVAȚII

Imobil împrejmuit/ neîmprejmuit	Imobil contestat/ necontestat	Alte observații
Neîmprejmuit		Den. Loc Dealul Dobrii.imobil identificat cu nr. top. 1 din CF 400270 (CF vechi 1 Botinesti)



REGISTRUL CADASTRAL AL IMOBILELOR

ANEXA Nr. 2

UAT Bârna

Zonă necooperativizată (NCo)

Sector cadastral nr. 9

1. DESCRIEREA IMOBILULUI

DATE TEREN												DATE CONSTRUCȚII					
Identificator teren	Adresă imobil	Număr cadastral	Nr. CF	Id.ETERRA	Suprafața măsurată	Intravilan / extra.(I/E)	Nr. top.	Nr. tarla	Nr. parcelă	Categorie folosință	Suprafața parcelă	Identificator construcție	Cod grupă destinație	Suprafața construită	Nr. niveluri	Nr. CF	Constr. cu acte (DA/NU)
4009	Tarla: -, Parcela: -		2 Botinesti	400829	4316	E	2 Botinesti			L	4316						

2. PROPRIETATEA / POSESIA

Titularul dreptului / posesiei			Proprietar=1 / Posesor=0	Data nașterii / CUI	Domiciliu / Sediul	Cota parte	Identificator entitate asociată	Cotă parte teren UI	Mod de dobândire	Act juridic				Obs. privitoare la proprietar
Nume / Denumire	Inițiala tatălui	Prenume								Tip act	Nr. act / data	Emitent	Descr. supl.	
PETRICĂ		MARIA.....	1	01.01.1977	Loc. Neidentificata, UAT. Bârna, Jud. Timiș	1/2	4009		Convenție	act notarial	contract de vânzare 1166 / 20.11.2019	NP.MELCIU CRISTINA-JANINA		
PETRICĂ		MARIA	1	01.01.1977	Loc. Botinesti, Nr.66, UAT. Bârna, Jud. Timiș	1/8	4009		Succesiune	act notarial	Certificat de mostenitor 30 / 18.02.2022	NP.NEAGU IOAN		
PETRICĂ		CATALIN-COSMIN	1	20.07.1999	Loc. Botinesti, Nr.66, UAT. Bârna, Jud. Timiș	1/8	4009		Succesiune	act notarial	Certificat de mostenitor 30 / 18.02.2022	NP.NEAGU IOAN		
PETRICĂ		PATRICIA-FLORENTINA	1	16.05.2003	Loc. Botinesti, Nr.66, UAT. Bârna, Jud. Timiș	1/8	4009		Succesiune	act notarial	Certificat de mostenitor 30 / 18.02.2022	NP.NEAGU IOAN		
PETRICĂ		IOAN-SORIN	1	11.06.2014	Loc. Botinesti, Nr.66, UAT. Bârna, Jud. Timiș	1/8	4009		Succesiune	act notarial	Certificat de mostenitor 30 / 18.02.2022	NP.NEAGU IOAN		minor

3. SARCINI / DEZMEMBRĂMINTE


Titular			Data nașterii / CUI	Domiciliu / Sediul	Tipul sarcinii sau al dezmembrămintelor dreptului de proprietate	Cota parte	Identificator entitate asociată	Act juridic				Valoare ipotecă	Tip monedă
Nume / Denumire	Inițiala tatălui	Prenume						Tip act	Nr. act / data	Emitent	Descr. supl.		
-	-	-	-	-	-	-	-	-	-	-	-	-	-

4. NOTĂRI, PROCESE, INTERDICȚII

Tipul notării	Tip act	Nr. act/ data	Emitent	Identificator entitate asociată
-	-	-	-	-

5. OBSERVAȚII

Imobil împrejmuit/ neîmprejmuit	Imobil contestat/ necontestat	Alte observații
Neîmprejmuit		Den. Loc Dealul Dobrii.imobil identificat cu nr. top. 2 din CF=400829 (CF vechi=2 Botinesti)



REGISTRUL CADASTRAL AL IMOBILELOR

ANEXA Nr. 2

UAT Bârna

Zonă necooperativizată (NCo)

Sector cadastral nr. 9

1. DESCRIEREA IMOBILULUI

DATE TEREN												DATE CONSTRUCȚII					
Identificator teren	Adresă imobil	Număr cadastral	Nr. CF	Id.ETERRA	Suprafața măsurată	Intravilan / extra.(I/E)	Nr. top.	Nr. tarla	Nr. parcelă	Categorie folosință	Suprafață parcelă	Identificator construcție	Cod grupă destinație	Suprafața construită	Nr. niveluri	Nr. CF	Constr. cu acte (DA/NU)
4010	Tarla: -, Parcela: -		4	401029	3597	E	4 Botinesti			A	3597						

2. PROPRIETATEA / POSESIA

Titularul dreptului / posesiei			Proprietar=1 / Posesor=0	Data nașterii / CUI	Domiciliu / Sediul	Cota parte	Identificator entitate asociată	Cotă parte teren UI	Mod de dobândire	Act juridic				Obs. privitoare la proprietar
Nume / Denumire	Inițiala tatălui	Prenume								Tip act	Nr. act / data	Emitent	Descr. supl.	
FLOREA		IOAN	1	13.02.1976	Loc. Lugoj, Str. Vasile Goldis, Nr.13, UAT. Lugoj, Jud. Timiș	1/1	4010	Convenție	act notarial	CONTRACT DE VANZARE AUT. NR. 1588 / 15.11.2022	NP FILIP RAMONA MIHAELA		casatorit cu	
FLOREA		DANIELA	1	03.08.1980	Loc. Lugoj, Str. Vasile Goldis, Nr.13, UAT. Lugoj, Jud. Timiș								bun comun	

3. SARCINI / DEZMEMBRĂMINTE

Titular			Data nașterii / CUI	Domiciliu / Sediul	Tipul sarcinii sau al dezmembrămintelor dreptului de proprietate	Cota parte	Identificator entitate asociată	Act juridic				Valoare ipotecă	Tip monedă
Nume / Denumire	Inițiala tatălui	Prenume						Tip act	Nr. act / data	Emitent	Descr. supl.		
-	-	-	-	-	-	-	-	-	-	-	-	-	-

4. NOTĂRI, PROCESE, INTERDICȚII

Tipul notării	Tip act	Nr. act/ data	Emitent	Descr. supl.	Identificator entitate asociată
-	-	-	-	-	-

5. OBSERVAȚII

Imobil împrejmuit/ neîmprejmuit	Imobil contestat/ necontestat	Alte observații
Neîmprejmuit		. Den. Loc Dealul Dobrii.imobil identificat cu nr. top. 4 din CF 401029 (CF vechi 4 Botinesti)



REGISTRUL CADASTRAL AL IMOBILELOR

ANEXA Nr. 2

UAT Bârna

Zonă necooperativizată (NCo)

Sector cadastral nr. 9

1. DESCRIEREA IMOBILULUI												DATE TEREN					DATE CONSTRUCȚII				
Identificator teren	Adresă imobil	Număr cadastral	Nr. CF	Id.ETERRA	Suprafața măsurată	Intravilan / extra.(I/E)	Nr. top.	Nr. tarla	Nr. parcelă	Categorie folosință	Suprafață parcelă	Identificator construcție	Cod grupă destinație	Suprafața construită	Nr. niveluri	Nr. CF	Constr. cu acte (DA/NU)				
4011	Tarla: -, Parcela: -		3 Botinesti	405000	4291	E	3 Botinesti			L	4291										

2. PROPRIETATEA / POSESIA														Obs. privitoare la proprietar
Titularul dreptului / posesiei			Proprietar=1 / Posesor=0	Data nașterii / CUI	Domiciliu / Sediul	Cota parte	Identificator entitate asociată	Cotă parte teren UI	Mod de dobândire	Act juridic			Descr. supl.	
Nume / Denumire	Inițiala tatălui	Prenume								Tip act	Nr. act / data	Emitent		
OPRESCU		VASILIE	1		Loc. Neidentificata, UAT. Bârna, Jud. Timiș	1/1	4011		Constituire	act notarial	act fn / 01.01.1900	-		

3. SARCINI / DEZMEMBRĂMINTE														Valoare ipotecă	Tip monedă
Titular			Data nașterii / CUI	Domiciliu / Sediul	Tipul sarcinii sau al dezmembrămintelor dreptului de proprietate	Cota parte	Identificator entitate asociată	Act juridic							
Nume / Denumire	Inițiala tatălui	Prenume						Tip act	Nr. act / data	Emitent	Descr. supl.				
-	-	-	-	-	-	-	-	-	-	-	-	-	-	-	

4. NOTĂRI, PROCESE, INTERDICȚII					
Tipul notării	Tip act	Nr. act / data	Emitent	Descr. supl.	Identificator entitate asociată
Se noteaza posesia factica in favoarea lui: - NICORICI FLORIN-ALIN	act normativ	L.7 / 13.03.1996	PARLAMENTUL ROMANIEI	Adeverinta nr.5369/08.12.2023 , emisa de PRIMARIA COMUNEI BARNA	4011

5. OBSERVAȚII		
Imobil împrejmuit / neîmprejmuit	Imobil contestat / necontestat	Alte observații
Neîmprejmuit		Den. Loc Dealul Dobrii.imobil identificat cu nr. top. 3 din CF 405000 (CF vechi 3 Botinesti)



REGISTRUL CADASTRAL AL IMOBILELOR

ANEXA Nr. 2

UAT Bârna

Zonă necooperativizată (NCo)

Sector cadastral nr. 9

1. DESCRIEREA IMOBILULUI																	
DATE TEREN											DATE CONSTRUCȚII						
Identificator teren	Adresă imobil	Număr cadastral	Nr. CF	Id.ETERRA	Suprafața măsurată	Intravilan / extra.(I/E)	Nr. top.	Nr. tarla	Nr. parcelă	Categorie folosință	Suprafață parcelă	Identificator construcție	Cod grupă destinație	Suprafața construită	Nr. niveluri	Nr. CF	Constr. cu acte (DA/NU)
4012	Tarla: LL621, Parcela: -	LL621			1896	E		LL621		P	1896						

2. PROPRIETATEA / POSESIA														
Titularul dreptului / posesiei			Proprietar=1 / Posesor=0	Data nașterii / CUI	Domiciliu / Sediul	Cota parte	Identificator entitate asociată	Cotă parte teren UI	Mod de dobândire	Act juridic				Obs. privitoare la proprietar
Nume / Denumire	Inițiala tatălui	Prenume								Tip act	Nr. act / data	Emitent	Descr. supl.	
NEIDENTIFICAT		NEIDENTIFICAT	1		Loc. Neidentificata, UAT. Bârna, Jud. Timiș	1/1	4012		Lege	act normativ	L.7 / 13.03.1996	PARLAMENTUL ROMANIEI		Proprietar neidentificat.

3. SARCINI / DEZMEMBRĂMINTE													
Titular			Data nașterii / CUI	Domiciliu / Sediul	Tipul sarcinii sau al dezmembrămintelor dreptului de proprietate	Cota parte	Identificator entitate asociată	Act juridic				Valoare ipotecă	Tip monedă
Nume / Denumire	Inițiala tatălui	Prenume						Tip act	Nr. act / data	Emitent	Descr. supl.		
-	-	-	-	-	-	-	-	-	-	-	-	-	-

4. NOTĂRI, PROCESE, INTERDICȚII					
Tipul notării	Tip act	Nr. act / data	Emitent	Descr. supl.	Identificator entitate asociată
Se noteaza posesia factica in favoarea lui: - PETRUTESCU BUJOR	act normativ	L.7 / 13.03.1996	PARLAMENTUL ROMANIEI	Adeverinta nr.5354/08.12.2023 , emisa de PRIMARIA COMUNEI BARNĂ	4012

5. OBSERVAȚII		
Imobil împrejmuit / neîmprejmuit	Imobil contestat / necontestat	Alte observații
Neîmprejmuit		Pasune împadurita .Den. Loc Dealul Dobrii.imobil identificat partial cu nr. cad. LL621



REGISTRUL CADASTRAL AL IMOBILELOR

ANEXA Nr. 2

UAT Bârna

Zonă necooperativizată (NCo)

Sector cadastral nr. 9

1. DESCRIEREA IMOBILULUI																	
DATE TEREN											DATE CONSTRUCȚII						
Identificator teren	Adresă imobil	Număr cadastral	Nr. CF	Id.ETERRA	Suprafața măsurată	Intravilan / extra.(I/E)	Nr. top.	Nr. tarla	Nr. parcelă	Categorie folosință	Suprafață parcelă	Identificator construcție	Cod grupă destinație	Suprafața construită	Nr. niveluri	Nr. CF	Constr. cu acte (DA/NU)
4013	Tarla: DE 622, Parcela: -	DE 622			1034	E		DE 622		DR	1034						

2. PROPRIETATEA / POSESIA														
Titularul dreptului / posesiei			Proprietar=1 / Posesor=0	Data nașterii / CUI	Domiciliu / Sediul	Cota parte	Identificator entitate asociată	Cotă parte teren UI	Mod de dobândire	Act juridic				Obs. privitoare la proprietar
Nume / Denumire	Inițiala tatălui	Prenume								Tip act	Nr. act / data	Emitent	Descr. supl.	
COMUNA BARNA			1	4269223	Loc. Neidentificata, UAT. Bârna, Jud. Timiș	1/1	4013		Lege	act normativ	L.7 / 13.03.1996	PARLAMENTUL ROMANIEI		- proprietar neidentificat

3. SARCINI / DEZMEMBRĂMINTE													
Titular			Data nașterii / CUI	Domiciliu / Sediul	Tipul sarcinii sau al dezmembrămintelor dreptului de proprietate	Cota parte	Identificator entitate asociată	Act juridic				Valoare ipotecă	Tip monedă
Nume / Denumire	Inițiala tatălui	Prenume						Tip act	Nr. act / data	Emitent	Descr. supl.		
-	-	-	-	-	-	-	-	-	-	-	-	-	-

4. NOTĂRI, PROCESE, INTERDICȚII					
Tipul notării	Tip act	Nr. act / data	Emitent	Descr. supl.	Identificator entitate asociată
-	-	-	-	-	-

5. OBSERVAȚII		
Imobil împrejmuit / neîmprejmuit	Imobil contestat / necontestat	Alte observații
Neîmprejmuit		DE- drum de exploatare



REGISTRUL CADASTRAL AL IMOBILELOR

ANEXA Nr. 2

UAT Bârna

Zonă necooperativizată (NCo)

Sector cadastral nr. 9

1. DESCRIEREA IMOBILULUI																	
DATE TEREN											DATE CONSTRUCȚII						
Identificator teren	Adresă imobil	Număr cadastral	Nr. CF	Id.ETERRA	Suprafața măsurată	Intravilan / extra.(I/E)	Nr. top.	Nr. tarla	Nr. parcelă	Categorie folosință	Suprafață parcelă	Identificator construcție	Cod grupă destinație	Suprafața construită	Nr. niveluri	Nr. CF	Constr. cu acte (DA/NU)
4015	Tarla: A 619, Parcela: -	A 619			1475	E		A 619		P	1475						

2. PROPRIETATEA / POSESIA																
Titularul dreptului / posesiei			Proprietar=1 / Posesor=0	Data nașterii / CUI	Domiciliu / Sediul	Cota parte	Identificator entitate asociată	Cotă parte teren UI	Mod de dobândire	Act juridic				Obs. privitoare la proprietar		
Nume / Denumire	Inițiala tatălui	Prenume								Tip act	Nr. act / data	Emitent	Descr. supl.			
NEIDENTIFICAT		NEIDENTIFICAT	1		Loc. Neidentificata, UAT. Bârna, Jud. Timiș	1/1	4015		Lege	act normativ	L.7 / 13.03.1996	PARLAMENTUL ROMANIEI		Proprietar neidentificat.		

3. SARCINI / DEZMEMBRĂMINTE																
Titular			Data nașterii / CUI	Domiciliu / Sediul	Tipul sarcinii sau al dezmembrămintelor dreptului de proprietate	Cota parte	Identificator entitate asociată	Act juridic				Valoare ipotecă	Tip monedă			
Nume / Denumire	Inițiala tatălui	Prenume						Tip act	Nr. act / data	Emitent	Descr. supl.					
-	-	-	-	-	-	-	-	-	-	-	-	-	-	-		

4. NOTĂRI, PROCESE, INTERDICȚII																
Tipul notării					Tip act	Nr. act / data	Emitent	Descr. supl.	Identificator entitate asociată							
Se noteaza posesia factica in favoarea lui: - STANESCU ADRIAN-FELIX					act normativ	L.7 / 13.03.1996	PARLAMENTUL ROMANIEI	Adeverinta nr.5338/07.12.2023 , emisa de PRIMARIA COMUNEI BARNA	4015							

5. OBSERVAȚII																
Imobil împrejmuit / neîmprejmuit			Imobil contestat / necontestat			Alte observații										
Neîmprejmuit						Pasune împadurita .Den. Loc Dealul Dobrii.imobil identificat partial cu nr. cad. LL619										



REGISTRUL CADASTRAL AL IMOBILELOR

ANEXA Nr. 2

UAT Bârna

Zonă necooperativizată (NCo)

Sector cadastral nr. 9

1. DESCRIEREA IMOBILULUI																	
DATE TEREN											DATE CONSTRUCȚII						
Identificator teren	Adresă imobil	Număr cadastral	Nr. CF	Id.ETERRA	Suprafața măsurată	Intravilan / extra.(I/E)	Nr. top.	Nr. tarla	Nr. parcelă	Categorie folosință	Suprafață parcelă	Identificator construcție	Cod grupă destinație	Suprafața construită	Nr. niveluri	Nr. CF	Constr. cu acte (DA/NU)
4016	Tarla: LL621, Parcela: -	LL621			3933	E		LL621		P	2000						
						E		LL621		L	1933						

2. PROPRIETATEA / POSESIA																
Titularul dreptului / posesiei			Proprietar=1 / Posesor=0	Data nașterii / CUI	Domiciliu / Sediul	Cota parte	Identificator entitate asociată	Cotă parte teren UI	Mod de dobândire	Act juridic				Obs. privitoare la proprietar		
Nume / Denumire	Inițiala tatălui	Prenume								Tip act	Nr. act / data	Emitent	Descr. supl.			
NEIDENTIFICAT		NEIDENTIFICAT	1		Loc. Neidentificata, UAT. Bârna, Jud. Timiș	1/1	4016		Lege	act normativ	L.7 / 13.03.1996	PARLAMENTUL ROMANIEI		Proprietar neidentificat.		

3. SARCINI / DEZMEMBRĂMINTE																
Titular			Data nașterii / CUI	Domiciliu / Sediul	Tipul sarcinii sau al dezmembrămintelor dreptului de proprietate	Cota parte	Identificator entitate asociată	Act juridic				Valoare ipotecă	Tip monedă			
Nume / Denumire	Inițiala tatălui	Prenume						Tip act	Nr. act / data	Emitent	Descr. supl.					
-	-	-	-	-	-	-	-	-	-	-	-	-	-	-		

4. NOTĂRI, PROCESE, INTERDICȚII																
Tipul notării						Tip act	Nr. act/ data	Emitent	Descr. supl.	Identificator entitate asociată						
Se noteaza posesia factica in favoarea lui: - ILIE-ENASESCU STELA						act normativ	L.7 / 13.03.1996	PARLAMENTUL ROMANIEI	Adeverinta nr.5334/07.12.2023 , emisa de PRIMARIA COMUNEI BARNĂ	4016						

5. OBSERVAȚII																
Imobil împrejmuit/ neîmprejmuit				Imobil contestat/ necontestat				Alte observații								
Neîmprejmuit								Pasune impadurita .Den. Loc Dealul Dobrii.imobil identificat partial cu nr. cad. LL621;Den. Loc Dealul Dobrii. imobil identificat partial cu nr. cad. LL621								



REGISTRUL CADASTRAL AL IMOBILELOR

ANEXA Nr. 2

UAT Bârna

Zonă necooperativizată (NCo)

Sector cadastral nr. 9

1. DESCRIEREA IMOBILULUI																	
DATE TEREN											DATE CONSTRUCȚII						
Identificator teren	Adresă imobil	Număr cadastral	Nr. CF	Id.ETERRA	Suprafața măsurată	Intravilan / extra.(I/E)	Nr. top.	Nr. tarla	Nr. parcelă	Categorie folosință	Suprafață parcelă	Identificator construcție	Cod grupă destinație	Suprafața construită	Nr. niveluri	Nr. CF	Constr. cu acte (DA/NU)
4017	Tarla: LL621, Parcela: -	LL621			3856	E		LL621		A	3856						

2. PROPRIETATEA / POSESIA																
Titularul dreptului / posesiei			Proprietar=1 / Posesor=0	Data nașterii / CUI	Domiciliu / Sediul	Cota parte	Identificator entitate asociată	Cotă parte teren UI	Mod de dobândire	Act juridic				Obs. privitoare la proprietar		
Nume / Denumire	Inițiala tatălui	Prenume								Tip act	Nr. act / data	Emitent	Descr. supl.			
NEIDENTIFICAT		NEIDENTIFICAT	1		Loc. Neidentificata, UAT. Bârna, Jud. Timiș	1/1	4017		Lege	act normativ	L.7 / 13.03.1996	PARLAMENTUL ROMANIEI		Proprietar neidentificat.		

3. SARCINI / DEZMEMBRĂMINTE																
Titular			Data nașterii / CUI	Domiciliu / Sediul	Tipul sarcinii sau al dezmembrămintelor dreptului de proprietate	Cota parte	Identificator entitate asociată	Act juridic				Valoare ipotecă	Tip monedă			
Nume / Denumire	Inițiala tatălui	Prenume						Tip act	Nr. act / data	Emitent	Descr. supl.					
-	-	-	-	-	-	-	-	-	-	-	-	-	-	-		

4. NOTĂRI, PROCESE, INTERDICȚII																
Tipul notării					Tip act	Nr. act / data	Emitent	Descr. supl.	Identificator entitate asociată							
Se noteaza posesia factica in favoarea lui: - BOMBESCU IOAN					act normativ	L.7 / 13.03.1996	PARLAMENTUL ROMANIEI	Adeverinta nr.5342/07.12.2023 , emisa de PRIMARIA COMUNEI BARNA	4017							

5. OBSERVAȚII																
Imobil împrejmuit / neîmprejmuit			Imobil contestat / necontestat			Alte observații										
Neîmprejmuit						Den. Loc Dealul Dobrii.imobil identificat partial cu nr. cad. LL621										



REGISTRUL CADASTRAL AL IMOBILELOR

ANEXA Nr. 2

UAT Bârna

Zonă necooperativizată (NCo)

Sector cadastral nr. 9

1. DESCRIEREA IMOBILULUI												DATE TEREN						DATE CONSTRUCȚII					
Identificator teren	Adresă imobil		Număr cadastral	Nr. CF	Id.ETERRA	Suprafața măsurată	Intravilan / extra.(I/E)	Nr. top.	Nr. tarla	Nr. parcelă	Categorie folosință	Suprafața parcelă	Identificator construcție	Cod grupă destinație	Suprafața construită	Nr. niveluri	Nr. CF	Constr. cu acte (DA/NU)					
4018	Tarla: LL621, Parcela: -		LL621			4004	E		LL621		P	4004											

2. PROPRIETATEA / POSESIA														
Titularul dreptului / posesiei			Proprietar=1 / Posesor=0	Data nașterii / CUI	Domiciliu / Sediul	Cota parte	Identificator entitate asociată	Cotă parte teren UI	Mod de dobândire	Act juridic				Obs. privitoare la proprietar
Nume / Denumire	Inițiala tatălui	Prenume								Tip act	Nr. act / data	Emitent	Descr. supl.	
NEIDENTIFICAT		NEIDENTIFICAT	1		Loc. Neidentificata, UAT. Bârna, Jud. Timiș	1/1	4018		Lege	act normativ	L.7 / 13.03.1996	PARLAMENTUL ROMANIEI		Proprietar neidentificat.

3. SARCINI / DEZMEMBRĂMINTE														
Titular			Data nașterii / CUI	Domiciliu / Sediul	Tipul sarcinii sau al dezmembrămintelor dreptului de proprietate	Cota parte	Identificator entitate asociată	Act juridic				Valoare ipotecă	Tip monedă	
Nume / Denumire	Inițiala tatălui	Prenume						Tip act	Nr. act / data	Emitent	Descr. supl.			
-	-	-	-	-	-	-	-	-	-	-	-	-	-	-

4. NOTĂRI, PROCESE, INTERDICȚII					
Tipul notării	Tip act	Nr. act / data	Emitent	Descr. supl.	Identificator entitate asociată
Se noteaza posesia factica in favoarea lui: - PETRUTESCU BUJOR	act normativ	L.7 / 13.03.1996	PARLAMENTUL ROMANIEI	Adeverinta nr.5354/08.12.2023 , emisa de PRIMARIA COMUNEI BARNĂ	4018

5. OBSERVAȚII		
Imobil împrejmuit / neîmprejmuit	Imobil contestat / necontestat	Alte observații
Neîmprejmuit		Pasune împadurita .Den. Loc Dealul Dobrii.imobil identificat partial cu nr. cad. LL621



REGISTRUL CADASTRAL AL IMOBILELOR

ANEXA Nr. 2

UAT Bârna

Zonă necooperativizată (NCo)

Sector cadastral nr. 9

1. DESCRIEREA IMOBILULUI																	
DATE TEREN											DATE CONSTRUCȚII						
Identificator teren	Adresă imobil	Număr cadastral	Nr. CF	Id.ETERRA	Suprafața măsurată	Intravilan / extra.(I/E)	Nr. top.	Nr. tarla	Nr. parcelă	Categorie folosință	Suprafață parcelă	Identificator construcție	Cod grupă destinație	Suprafața construită	Nr. niveluri	Nr. CF	Constr. cu acte (DA/NU)
4019	Tarla: LL621, Parcela: -	LL621			3639	E		LL621		L	3639						

2. PROPRIETATEA / POSESIA														
Titularul dreptului / posesiei			Proprietar=1 / Posesor=0	Data nașterii / CUI	Domiciliu / Sediul	Cota parte	Identificator entitate asociată	Cotă parte teren UI	Mod de dobândire	Act juridic				Obs. privitoare la proprietar
Nume / Denumire	Inițiala tatălui	Prenume								Tip act	Nr. act / data	Emitent	Descr. supl.	
NEIDENTIFICAT		NEIDENTIFICAT	1		Loc. Neidentificata, UAT. Bârna, Jud. Timiș	1/1	4019		Lege	act normativ	L.7 / 13.03.1996	PARLAMENTUL ROMANIEI		Proprietar neidentificat.

3. SARCINI / DEZMEMBRĂMINTE													
Titular			Data nașterii / CUI	Domiciliu / Sediul	Tipul sarcinii sau al dezmembrămintelor dreptului de proprietate	Cota parte	Identificator entitate asociată	Act juridic				Valoare ipotecă	Tip monedă
Nume / Denumire	Inițiala tatălui	Prenume						Tip act	Nr. act / data	Emitent	Descr. supl.		
-	-	-	-	-	-	-	-	-	-	-	-	-	-

4. NOTĂRI, PROCESE, INTERDICȚII					
Tipul notării	Tip act	Nr. act / data	Emitent	Descr. supl.	Identificator entitate asociată
Se noteaza posesia factica in favoarea lui: - PETCONI GEORGETA	act normativ	L.7 / 13.03.1996	PARLAMENTUL ROMANIEI	Adeverinta nr.5320/07.12.2023 , emisa de PRIMARIA COMUNEI BARNĂ	4019

5. OBSERVAȚII		
Imobil împrejmuit / neîmprejmuit	Imobil contestat / necontestat	Alte observații
Neîmprejmuit		Den. Loc Dealul Dobrii.imobil identificat partial cu nr. cad. LL621



REGISTRUL CADASTRAL AL IMOBILELOR

ANEXA Nr. 2

UAT Bârna

Zonă necooperativizată (NCo)

Sector cadastral nr. 9

1. DESCRIEREA IMOBILULUI																	
DATE TEREN											DATE CONSTRUCȚII						
Identificator teren	Adresă imobil	Număr cadastral	Nr. CF	Id.ETERRA	Suprafața măsurată	Intravilan / extra.(I/E)	Nr. top.	Nr. tarla	Nr. parcelă	Categorie folosință	Suprafață parcelă	Identificator construcție	Cod grupă destinație	Suprafața construită	Nr. niveluri	Nr. CF	Constr. cu acte (DA/NU)
4020	Tarla: LL621, Parcela: -	LL621			1191	E		LL621		P	1191						

2. PROPRIETATEA / POSESIA														
Titularul dreptului / posesiei			Proprietar=1 / Posesor=0	Data nașterii / CUI	Domiciliu / Sediul	Cota parte	Identificator entitate asociată	Cotă parte teren UI	Mod de dobândire	Act juridic				Obs. privitoare la proprietar
Nume / Denumire	Inițiala tatălui	Prenume								Tip act	Nr. act / data	Emitent	Descr. supl.	
NEIDENTIFICAT		NEIDENTIFICAT	1		Loc. Neidentificata, UAT. Bârna, Jud. Timiș	1/1	4020		Lege	act normativ	L.7 / 13.03.1996	PARLAMENTUL ROMANIEI		Proprietar neidentificat.

3. SARCINI / DEZMEMBRĂMINTE													
Titular			Data nașterii / CUI	Domiciliu / Sediul	Tipul sarcinii sau al dezmembrămintelor dreptului de proprietate	Cota parte	Identificator entitate asociată	Act juridic				Valoare ipotecă	Tip monedă
Nume / Denumire	Inițiala tatălui	Prenume						Tip act	Nr. act / data	Emitent	Descr. supl.		
-	-	-	-	-	-	-	-	-	-	-	-	-	-

4. NOTĂRI, PROCESE, INTERDICȚII					
Tipul notării	Tip act	Nr. act / data	Emitent	Descr. supl.	Identificator entitate asociată
Se noteaza posesia factica in favoarea lui: - ILIE-ENASESCU STELA	act normativ	L.7 / 13.03.1996	PARLAMENTUL ROMANIEI	Adeverinta nr.5333/07.12.2023 , emisa de PRIMARIA COMUNEI BARNA	4020

5. OBSERVAȚII		
Imobil împrejmuit / neîmprejmuit	Imobil contestat / necontestat	Alte observații
Neîmprejmuit		Pasune împadurita .Den. Loc Dealul Dobrii.imobil identificat partial cu nr. cad. LL621



REGISTRUL CADASTRAL AL IMOBILELOR

ANEXA Nr. 2

UAT Bârna

Zonă necooperativizată (NCo)

Sector cadastral nr. 9

1. DESCRIEREA IMOBILULUI																	
DATE TEREN												DATE CONSTRUCȚII					
Identificator teren	Adresă imobil	Număr cadastral	Nr. CF	Id.ETERRA	Suprafața măsurată	Intravilan / extra.(I/E)	Nr. top.	Nr. tarla	Nr. parcelă	Categorie folosință	Suprafață parcelă	Identificator construcție	Cod grupă destinație	Suprafața construită	Nr. niveluri	Nr. CF	Constr. cu acte (DA/NU)
4021	Tarla: -, Parcela: -		421,463,426,434- ,423 Botinesti	405172	12589	E	504/6			A	12589						

2. PROPRIETATEA / POSESIA																
Titularul dreptului / posesiei			Proprietar=1 / Posesor=0	Data nașterii / CUI	Domiciliu / Sediul	Cota parte	Identificator entitate asociată	Cotă parte teren UI	Mod de dobândire	Act juridic				Obs. privitoare la proprietar		
Nume / Denumire	Inițiala tatălui	Prenume								Tip act	Nr. act / data	Emitent	Descr. supl.			
IVASCU		IOAN	1		Loc. Neidentificata, UAT. Bârna, Jud. Timiș	446/12589	4021		leșire Din Indiviziune	act notarial	Proces Verbal nr. 0 / 14.11.1947	-				
IVASCU		PARFIR	1		Loc. Neidentificata, UAT. Bârna, Jud. Timiș	446/12589	4021		leșire Din Indiviziune	act notarial	Proces Verbal nr. 0 / 14.11.1947	-				
IVASCU		DUMITRU	1		Loc. Neidentificata, UAT. Bârna, Jud. Timiș	446/12589	4021		leșire Din Indiviziune	act notarial	Proces Verbal nr. 0 / 14.11.1947	-				
IVASCU		ELENA	1		Loc. Neidentificata, UAT. Bârna, Jud. Timiș	446/12589	4021		leșire Din Indiviziune	act notarial	Proces Verbal nr. 0 / 14.11.1947	-				
IVASCU		PREOSINA	1		Loc. Neidentificata, UAT. Bârna, Jud. Timiș	446/12589	4021		leșire Din Indiviziune	act notarial	Proces Verbal nr. 0 / 14.11.1947	-				
IORGOVAN		IOAN	1		Loc. Neidentificata, UAT. Bârna, Jud. Timiș	1115/12589	4021		leșire Din Indiviziune	act notarial	Proces Verbal nr. 0 / 14.11.1947	-				
TOMESCU		IOAN	1		Loc. Neidentificata, UAT. Bârna, Jud. Timiș	1115/12589	4021		leșire Din Indiviziune	act notarial	Proces Verbal nr. 0 / 14.11.1947	-				
TOMESCU		NICOLAE	1		Loc. Neidentificata, UAT. Bârna, Jud. Timiș	2230/12589	4021		leșire Din Indiviziune	act notarial	ACT FN / 01.12.1947					
MICLAESCU		ANISIE	1		Loc. Neidentificata, UAT. Bârna, Jud. Timiș	2230/12589	4021		leșire Din Indiviziune	act notarial	Proces Verbal nr. 0 / 14.11.1947					



2. PROPRIETATEA / POSESIA

Titularul dreptului / posesiei			Proprietar=1 / Posesor=0	Data nașterii / CUI	Domiciliu / Sediul	Cota parte	Identificator entitate asociată	Cotă parte teren UI	Mod de dobândire	Act juridic				Obs. privitoare la proprietar
Nume / Denumire	Inițiala tatălui	Prenume								Tip act	Nr. act / data	Emitent	Descr. supl.	
IORGOVAN		PERSIDA	1		Loc. Neidentificata, UAT. Bârna, Jud. Timiș	2231/12589	4021		leșire Din Indiviziune	act notarial	Proces Verbal nr. 0 / 14.11.1947	-		
NEIDENTIFICAT		NEIDENTIFICAT	1		Loc. Neidentificata, UAT. Bârna, Jud. Timiș	1438/12589	4021		Lege	act normativ	L.7 / 13.03.1996	PARLAMENTUL ROMANIEI		Proprietar neidentificat.

3. SARCINI / DEZMEMBRĂMINTE

Titular			Data nașterii / CUI	Domiciliu / Sediul	Tipul sarcinii sau al dezmembrămintelor dreptului de proprietate	Cota parte	Identificator entitate asociată	Act juridic				Valoare ipotecă	Tip monedă
Nume / Denumire	Inițiala tatălui	Prenume						Tip act	Nr. act / data	Emitent	Descr. supl.		
TOMESCU		ELENA		Loc. Neidentificata, UAT. Bârna, Jud. Timiș	Uzufruct viager	1/1	4021	act notarial	ACT FN / 01.12.1947	-			

4. NOTĂRI, PROCESE, INTERDICȚII

Tipul notării	Tip act	Nr. act/ data	Emitent	Descr. supl.	Identificator entitate asociată
Se noteaza posesia factica in favoarea lui: - IVASCU VASILE	act normativ	L.7 / 13.03.1996	PARLAMENTUL ROMANIEI	Adeverinta nr.5326/07.12.2023 , emisa de PRIMARIA COMUNEI BARNĂ	4021

5. OBSERVAȚII

Imobil împrejmuit/ neîmprejmuit	Imobil contestat/ necontestat	Alte observații
Neîmprejmuit		Den. Loc Dealul Dobrii.imobil identificat cu nr. top. 504/4 din CF 405171 (CF vechi 421 Botinesti), cu nr. top. 504/5 din CF 400305 (CF vechi 463 Botinesti), cu nr. top. 504/6 din CF 405172 (CF vechi 426 Botinesti), cu nr. top. 504/7 din CF 405173 (CF vechi 434 Botinesti) si cu nr. top. 504/8 din CF 405174 (CF vechi 423 Botinesti)



REGISTRUL CADASTRAL AL IMOBILELOR

ANEXA Nr. 2

UAT Bârna

Zonă necooperativizată (NCo)

Sector cadastral nr. 9

1. DESCRIEREA IMOBILULUI																	
DATE TEREN											DATE CONSTRUCȚII						
Identificator teren	Adresă imobil	Număr cadastral	Nr. CF	Id.ETERRA	Suprafața măsurată	Intravilan / extra.(I/E)	Nr. top.	Nr. tarla	Nr. parcelă	Categorie folosință	Suprafață parcelă	Identificator construcție	Cod grupă destinație	Suprafața construită	Nr. niveluri	Nr. CF	Constr. cu acte (DA/NU)
4022	Tarla: LL621, Parcela: -	LL621			974	E		LL621		P	974						

2. PROPRIETATEA / POSESIA																
Titularul dreptului / posesiei			Proprietar=1 / Posesor=0	Data nașterii / CUI	Domiciliu / Sediul	Cota parte	Identificator entitate asociată	Cotă parte teren UI	Mod de dobândire	Act juridic				Obs. privitoare la proprietar		
Nume / Denumire	Inițiala tatălui	Prenume								Tip act	Nr. act / data	Emitent	Descr. supl.			
NEIDENTIFICAT		NEIDENTIFICAT	1		Loc. Neidentificata, UAT. Bârna, Jud. Timiș	1/1	4022		Lege	act normativ	L.7 / 13.03.1996	PARLAMENTUL ROMANIEI		Proprietar neidentificat.		

3. SARCINI / DEZMEMBRĂMINTE																
Titular			Data nașterii / CUI	Domiciliu / Sediul	Tipul sarcinii sau al dezmembrămintelor dreptului de proprietate	Cota parte	Identificator entitate asociată	Act juridic				Valoare ipotecă	Tip monedă			
Nume / Denumire	Inițiala tatălui	Prenume						Tip act	Nr. act / data	Emitent	Descr. supl.					
-	-	-	-	-	-	-	-	-	-	-	-	-	-	-		

4. NOTĂRI, PROCESE, INTERDICȚII																
Tipul notării					Tip act	Nr. act / data	Emitent	Descr. supl.	Identificator entitate asociată							
Se noteaza posesia factica in favoarea lui: - ILIE-ENASESCU STELA					act normativ	L.7 / 13.03.1996	PARLAMENTUL ROMANIEI	Adeverinta nr.5331/07.12.2023 , emisa de PRIMARIA COMUNEI BARNĂ	4022							

5. OBSERVAȚII																
Imobil împrejmuit/ neîmprejmuit			Imobil contestat/ necontestat			Alte observații										
Neîmprejmuit						Pasune împadurita .Den. Loc Dealul Dobrii.imobil identificat partial cu nr. cad. LL621										



REGISTRUL CADASTRAL AL IMOBILELOR

ANEXA Nr. 2

UAT Bârna

Zonă necooperativizată (NCo)

Sector cadastral nr. 9

1. DESCRIEREA IMOBILULUI																	
DATE TEREN											DATE CONSTRUCȚII						
Identificator teren	Adresă imobil	Număr cadastral	Nr. CF	Id.ETERRA	Suprafața măsurată	Intravilan / extra.(I/E)	Nr. top.	Nr. tarla	Nr. parcelă	Categorie folosință	Suprafață parcelă	Identificator construcție	Cod grupă destinație	Suprafața construită	Nr. niveluri	Nr. CF	Constr. cu acte (DA/NU)
4023	Tarla: LL621, Parcela: -	LL621			1979	E		LL621		P	1979						

2. PROPRIETATEA / POSESIA														
Titularul dreptului / posesiei			Proprietar=1 / Posesor=0	Data nașterii / CUI	Domiciliu / Sediul	Cota parte	Identificator entitate asociată	Cotă parte teren UI	Mod de dobândire	Act juridic				Obs. privitoare la proprietar
Nume / Denumire	Inițiala tatălui	Prenume								Tip act	Nr. act / data	Emitent	Descr. supl.	
COMUNA BARNA			1	4269223	Loc. Neidentificata, UAT. Bârna, Jud. Timiș	1/1	4023		Lege	act normativ	L.7 / 13.03.1996	PARLAMENTUL ROMANIEI		- proprietar neidentificat

3. SARCINI / DEZMEMBRĂMINTE													
Titular			Data nașterii / CUI	Domiciliu / Sediul	Tipul sarcinii sau al dezmembrămintelor dreptului de proprietate	Cota parte	Identificator entitate asociată	Act juridic				Valoare ipotecă	Tip monedă
Nume / Denumire	Inițiala tatălui	Prenume						Tip act	Nr. act / data	Emitent	Descr. supl.		
-	-	-	-	-	-	-	-	-	-	-	-	-	-

4. NOTĂRI, PROCESE, INTERDICȚII					
Tipul notării	Tip act	Nr. act / data	Emitent	Descr. supl.	Identificator entitate asociată
-	-	-	-	-	-

5. OBSERVAȚII		
Imobil împrejmuit / neîmprejmuit	Imobil contestat / necontestat	Alte observații
Neîmprejmuit		Pasune împadurita .Den. Loc Dealul Dobrii.imobil identificat partial cu nr. cad. LL621



REGISTRUL CADASTRAL AL IMOBILELOR

ANEXA Nr. 2

UAT Bârna

Zonă necooperativizată (NCo)

Sector cadastral nr. 9

1. DESCRIEREA IMOBILULUI																	
DATE TEREN											DATE CONSTRUCȚII						
Identificator teren	Adresă imobil	Număr cadastral	Nr. CF	Id.ETERRA	Suprafața măsurată	Intravilan / extra.(I/E)	Nr. top.	Nr. tarla	Nr. parcelă	Categorie folosință	Suprafață parcelă	Identificator construcție	Cod grupă destinație	Suprafața construită	Nr. niveluri	Nr. CF	Constr. cu acte (DA/NU)
4024	Tarla: LL621, Parcela: -	LL621			2437	E		LL621		P	2437						

2. PROPRIETATEA / POSESIA														
Titularul dreptului / posesiei			Proprietar=1 / Posesor=0	Data nașterii / CUI	Domiciliu / Sediul	Cota parte	Identificator entitate asociată	Cotă parte teren UI	Mod de dobândire	Act juridic				Obs. privitoare la proprietar
Nume / Denumire	Inițiala tatălui	Prenume								Tip act	Nr. act / data	Emitent	Descr. supl.	
NEIDENTIFICAT		NEIDENTIFICAT	1		Loc. Neidentificata, UAT. Bârna, Jud. Timiș	1/1	4024		Lege	act normativ	L.7 / 13.03.1996	PARLAMENTUL ROMANIEI		Proprietar neidentificat.

3. SARCINI / DEZMEMBRĂMINTE													
Titular			Data nașterii / CUI	Domiciliu / Sediul	Tipul sarcinii sau al dezmembrămintelor dreptului de proprietate	Cota parte	Identificator entitate asociată	Act juridic				Valoare ipotecă	Tip monedă
Nume / Denumire	Inițiala tatălui	Prenume						Tip act	Nr. act / data	Emitent	Descr. supl.		
-	-	-	-	-	-	-	-	-	-	-	-	-	-

4. NOTĂRI, PROCESE, INTERDICȚII					
Tipul notării	Tip act	Nr. act / data	Emitent	Descr. supl.	Identificator entitate asociată
Se noteaza posesia factica in favoarea lui: - IORGOVAN VASILE-GHEORGHE	act normativ	L.7 / 13.03.1996	PARLAMENTUL ROMANIEI	Adeverinta nr.5368/08.12.2023 , emisa de PRIMARIA COMUNEI BARNA	4024

5. OBSERVAȚII		
Imobil împrejmuit / neîmprejmuit	Imobil contestat / necontestat	Alte observații
Neîmprejmuit		Pasune împadurita .Den. Loc Dealul Dobrii.imobil identificat partial cu nr. cad. LL621



REGISTRUL CADASTRAL AL IMOBILELOR

ANEXA Nr. 2

UAT Bârna

Zonă necooperativizată (NCo)

Sector cadastral nr. 9

1. DESCRIEREA IMOBILULUI																	
DATE TEREN											DATE CONSTRUCȚII						
Identificator teren	Adresă imobil	Număr cadastral	Nr. CF	Id.ETERRA	Suprafața măsurată	Intravilan / extra.(I/E)	Nr. top.	Nr. tarla	Nr. parcelă	Categorie folosință	Suprafață parcelă	Identificator construcție	Cod grupă destinație	Suprafața construită	Nr. niveluri	Nr. CF	Constr. cu acte (DA/NU)
4025	Tarla: LL621, Parcela: -	LL621			7791	E		LL621		L	7000						
						E		LL621		P	791						

2. PROPRIETATEA / POSESIA																
Titularul dreptului / posesiei			Proprietar=1 / Posesor=0	Data nașterii / CUI	Domiciliu / Sediul	Cota parte	Identificator entitate asociată	Cotă parte teren UI	Mod de dobândire	Act juridic				Obs. privitoare la proprietar		
Nume / Denumire	Inițiala tatălui	Prenume								Tip act	Nr. act / data	Emitent	Descr. supl.			
NEIDENTIFICAT		NEIDENTIFICAT	1		Loc. Neidentificata, UAT. Bârna, Jud. Timiș	1/1	4025		Lege	act normativ	L.7 / 13.03.1996	PARLAMENTUL ROMANIEI		Proprietar neidentificat.		

3. SARCINI / DEZMEMBRĂMINTE																
Titular			Data nașterii / CUI	Domiciliu / Sediul	Tipul sarcinii sau al dezmembrămintelor dreptului de proprietate	Cota parte	Identificator entitate asociată	Act juridic				Valoare ipotecă	Tip monedă			
Nume / Denumire	Inițiala tatălui	Prenume						Tip act	Nr. act / data	Emitent	Descr. supl.					
-	-	-	-	-	-	-	-	-	-	-	-	-	-	-		

4. NOTĂRI, PROCESE, INTERDICȚII																
Tipul notării						Tip act	Nr. act/ data	Emitent	Descr. supl.	Identificator entitate asociată						
Se noteaza posesia factica in favoarea lui: - PETRICA MARIA						act normativ	L.7 / 13.03.1996	PARLAMENTUL ROMANIEI	Adeverinta nr.5330/07.12.2023 , emisa de PRIMARIA COMUNEI BARNĂ	4025						

5. OBSERVAȚII																
Imobil împrejmuit/ neîmprejmuit				Imobil contestat/ necontestat				Alte observații								
Neîmprejmuit								Den. Loc Dealul Dobrii.imobil identificat partial cu nr. cad. LL621;Pasune impadurita .Den. Loc Dealul Dobrii. imobil identificat partial cu nr. cad. LL621								



REGISTRUL CADASTRAL AL IMOBILELOR

ANEXA Nr. 2

UAT Bârna

Zonă necooperativizată (NCo)

Sector cadastral nr. 9

1. DESCRIEREA IMOBILULUI																	
DATE TEREN											DATE CONSTRUCȚII						
Identificator teren	Adresă imobil	Număr cadastral	Nr. CF	Id.ETERRA	Suprafața măsurată	Intravilan / extra.(I/E)	Nr. top.	Nr. tarla	Nr. parcelă	Categorie folosință	Suprafață parcelă	Identificator construcție	Cod grupă destinație	Suprafața construită	Nr. niveluri	Nr. CF	Constr. cu acte (DA/NU)
4026	Tarla: LL621, Parcela: -	LL621			1323	E		LL621		P	1323						

2. PROPRIETATEA / POSESIA														
Titularul dreptului / posesiei			Proprietar=1 / Posesor=0	Data nașterii / CUI	Domiciliu / Sediul	Cota parte	Identificator entitate asociată	Cotă parte teren UI	Mod de dobândire	Act juridic				Obs. privitoare la proprietar
Nume / Denumire	Inițiala tatălui	Prenume								Tip act	Nr. act / data	Emitent	Descr. supl.	
COMUNA BARNA			1	4269223	Loc. Neidentificata, UAT. Bârna, Jud. Timiș	1/1	4026		Lege	act normativ	L.7 / 13.03.1996	PARLAMENTUL ROMANIEI		- proprietar neidentificat

3. SARCINI / DEZMEMBRĂMINTE													
Titular			Data nașterii / CUI	Domiciliu / Sediul	Tipul sarcinii sau al dezmembrămintelor dreptului de proprietate	Cota parte	Identificator entitate asociată	Act juridic				Valoare ipotecă	Tip monedă
Nume / Denumire	Inițiala tatălui	Prenume						Tip act	Nr. act / data	Emitent	Descr. supl.		
-	-	-	-	-	-	-	-	-	-	-	-	-	-

4. NOTĂRI, PROCESE, INTERDICȚII					
Tipul notării	Tip act	Nr. act / data	Emitent	Descr. supl.	Identificator entitate asociată
-	-	-	-	-	-

5. OBSERVAȚII		
Imobil împrejmuit / neîmprejmuit	Imobil contestat / necontestat	Alte observații
Neîmprejmuit		Pasune împadurita .Den. Loc Dealul Dobrii.imobil identificat partial cu nr. cad. LL621



REGISTRUL CADASTRAL AL IMOBILELOR

ANEXA Nr. 2

UAT Bârna

Zonă necooperativizată (NCo)

Sector cadastral nr. 9

1. DESCRIEREA IMOBILULUI																	
DATE TEREN											DATE CONSTRUCȚII						
Identificator teren	Adresă imobil	Număr cadastral	Nr. CF	Id.ETERRA	Suprafața măsurată	Intravilan / extra.(I/E)	Nr. top.	Nr. tarla	Nr. parcelă	Categorie folosință	Suprafață parcelă	Identificator construcție	Cod grupă destinație	Suprafața construită	Nr. niveluri	Nr. CF	Constr. cu acte (DA/NU)
4027	Tarla: LL621, Parcela: -	LL621			3731	E		LL621		P	3731						

2. PROPRIETATEA / POSESIA																
Titularul dreptului / posesiei			Proprietar=1 / Posesor=0	Data nașterii / CUI	Domiciliu / Sediul	Cota parte	Identificator entitate asociată	Cotă parte teren UI	Mod de dobândire	Act juridic				Obs. privitoare la proprietar		
Nume / Denumire	Inițiala tatălui	Prenume								Tip act	Nr. act / data	Emitent	Descr. supl.			
NEIDENTIFICAT		NEIDENTIFICAT	1		Loc. Neidentificata, UAT. Bârna, Jud. Timiș	1/1	4027		Lege	act normativ	L.7 / 13.03.1996	PARLAMENTUL ROMANIEI		Proprietar neidentificat.		

3. SARCINI / DEZMEMBRĂMINTE																
Titular			Data nașterii / CUI	Domiciliu / Sediul	Tipul sarcinii sau al dezmembrămintelor dreptului de proprietate	Cota parte	Identificator entitate asociată	Act juridic				Valoare ipotecă	Tip monedă			
Nume / Denumire	Inițiala tatălui	Prenume						Tip act	Nr. act / data	Emitent	Descr. supl.					
-	-	-	-	-	-	-	-	-	-	-	-	-	-	-		

4. NOTĂRI, PROCESE, INTERDICȚII																
Tipul notării						Tip act	Nr. act / data	Emitent	Descr. supl.	Identificator entitate asociată						
Se noteaza posesia factica in favoarea lui: - STANESCU ADRIAN-FELIX						act normativ	L.7 / 13.03.1996	PARLAMENTUL ROMANIEI	Adeverinta nr.5340/07.12.2023 , emisa de PRIMARIA COMUNEI BARNĂ	4027						

5. OBSERVAȚII																
Imobil împrejmuit/ neîmprejmuit				Imobil contestat/ necontestat				Alte observații								
Neîmprejmuit								Pasune împadurita .Den. Loc Dealul Dobrii.imobil identificat partial cu nr. cad. LL621								



REGISTRUL CADASTRAL AL IMOBILELOR

ANEXA Nr. 2

UAT Bârna

Zonă necooperativizată (NCo)

Sector cadastral nr. 9

1. DESCRIEREA IMOBILULUI												DATE TEREN						DATE CONSTRUCȚII					
Identificator teren	Adresă imobil		Număr cadastral	Nr. CF	Id.ETERRA	Suprafața măsurată	Intravilan / extra.(I/E)	Nr. top.	Nr. tarla	Nr. parcelă	Categorie folosință	Suprafață parcelă	Identificator construcție	Cod grupă destinație	Suprafața construită	Nr. niveluri	Nr. CF	Constr. cu acte (DA/NU)					
4028	Tarla: LL621, Parcela: -		LL621			1991	E		LL621		P	1991											

2. PROPRIETATEA / POSESIA														
Titularul dreptului / posesiei			Proprietar=1 / Posesor=0	Data nașterii / CUI	Domiciliu / Sediul	Cota parte	Identificator entitate asociată	Cotă parte teren UI	Mod de dobândire	Act juridic				Obs. privitoare la proprietar
Nume / Denumire	Inițiala tatălui	Prenume								Tip act	Nr. act / data	Emitent	Descr. supl.	
NEIDENTIFICAT		NEIDENTIFICAT	1		Loc. Neidentificata, UAT. Bârna, Jud. Timiș	1/1	4028		Lege	act normativ	L.7 / 13.03.1996	PARLAMENTUL ROMANIEI		Proprietar neidentificat.

3. SARCINI / DEZMEMBRĂMINTE													
Titular			Data nașterii / CUI	Domiciliu / Sediul	Tipul sarcinii sau al dezmembrămintelor dreptului de proprietate	Cota parte	Identificator entitate asociată	Act juridic				Valoare ipotecă	Tip monedă
Nume / Denumire	Inițiala tatălui	Prenume						Tip act	Nr. act / data	Emitent	Descr. supl.		
-	-	-	-	-	-	-	-	-	-	-	-	-	-

4. NOTĂRI, PROCESE, INTERDICȚII					
Tipul notării	Tip act	Nr. act / data	Emitent	Descr. supl.	Identificator entitate asociată
Se noteaza posesia factica in favoarea lui: - PETRUTESCU BUJOR	act normativ	L.7 / 13.03.1996	PARLAMENTUL ROMANIEI	Adeverinta nr.5352/08.12.2023 , emisa de PRIMARIA COMUNEI BARNĂ	4028

5. OBSERVAȚII		
Imobil împrejmuit / neîmprejmuit	Imobil contestat / necontestat	Alte observații
Neîmprejmuit		Pasune împadurita .Den. Loc Dealul Dobrii.imobil identificat partial cu nr. cad. LL621



REGISTRUL CADASTRAL AL IMOBILELOR

ANEXA Nr. 2

UAT Bârna

Zonă necooperativizată (NCo)

Sector cadastral nr. 9

1. DESCRIEREA IMOBILULUI																	
DATE TEREN											DATE CONSTRUCȚII						
Identificator teren	Adresă imobil	Număr cadastral	Nr. CF	Id.ETERRA	Suprafața măsurată	Intravilan / extra.(I/E)	Nr. top.	Nr. tarla	Nr. parcelă	Categorie folosință	Suprafață parcelă	Identificator construcție	Cod grupă destinație	Suprafața construită	Nr. niveluri	Nr. CF	Constr. cu acte (DA/NU)
4029	Tarla: LL621, Parcela: -	LL621			3579	E		LL621		L	3579						

2. PROPRIETATEA / POSESIA														
Titularul dreptului / posesiei			Proprietar=1 / Posesor=0	Data nașterii / CUI	Domiciliu / Sediul	Cota parte	Identificator entitate asociată	Cotă parte teren UI	Mod de dobândire	Act juridic				Obs. privitoare la proprietar
Nume / Denumire	Inițiala tatălui	Prenume								Tip act	Nr. act / data	Emitent	Descr. supl.	
NEIDENTIFICAT		NEIDENTIFICAT	1		Loc. Neidentificata, UAT. Bârna, Jud. Timiș	1/1	4029		Lege	act normativ	L.7 / 13.03.1996	PARLAMENTUL ROMANIEI		Proprietar neidentificat.

3. SARCINI / DEZMEMBRĂMINTE													
Titular			Data nașterii / CUI	Domiciliu / Sediul	Tipul sarcinii sau al dezmembrămintelor dreptului de proprietate	Cota parte	Identificator entitate asociată	Act juridic				Valoare ipotecă	Tip monedă
Nume / Denumire	Inițiala tatălui	Prenume						Tip act	Nr. act / data	Emitent	Descr. supl.		
-	-	-	-	-	-	-	-	-	-	-	-	-	-

4. NOTĂRI, PROCESE, INTERDICȚII					
Tipul notării	Tip act	Nr. act / data	Emitent	Descr. supl.	Identificator entitate asociată
Se noteaza posesia factica in favoarea lui: - STANESCU ADRIAN-FELIX	act normativ	L.7 / 13.03.1996	PARLAMENTUL ROMANIEI	Adeverinta nr.5339/07.12.2023 , emisa de PRIMARIA COMUNEI BARNA	4029

5. OBSERVAȚII		
Imobil împrejmuit / neîmprejmuit	Imobil contestat / necontestat	Alte observații
Neîmprejmuit		Den. Loc Dealul Dobrii.imobil identificat partial cu nr. cad. LL621



REGISTRUL CADASTRAL AL IMOBILELOR

ANEXA Nr. 2

UAT Bârna

Zonă necooperativizată (NCo)

Sector cadastral nr. 9

1. DESCRIEREA IMOBILULUI

DATE TEREN											DATE CONSTRUCȚII						
Identificator teren	Adresă imobil	Număr cadastral	Nr. CF	Id.ETERRA	Suprafața măsurată	Intravilan / extra.(I/E)	Nr. top.	Nr. tarla	Nr. parcelă	Categorie folosință	Suprafață parcelă	Identificator construcție	Cod grupă destinație	Suprafața construită	Nr. niveluri	Nr. CF	Constr. cu acte (DA/NU)
4030	Tarla: LL621, Parcela: -	LL621			2586	E		LL621		P	2586						

2. PROPRIETATEA / POSESIA

Titularul dreptului / posesiei			Proprietar=1 / Posesor=0	Data nașterii / CUI	Domiciliu / Sediul	Cota parte	Identificator entitate asociată	Cotă parte teren UI	Mod de dobândire	Act juridic				Obs. privitoare la proprietar
Nume / Denumire	Inițiala tatălui	Prenume								Tip act	Nr. act / data	Emitent	Descr. supl.	
COMUNA BARNA			1	4269223	Loc. Neidentificata, UAT. Bârna, Jud. Timiș	1/1	4030		Lege	act normativ	L.7 / 13.03.1996	PARLAMENTUL ROMÂNIEI		- proprietar neidentificat

3. SARCINI / DEZMEMBRĂMINTE

Titular			Data nașterii / CUI	Domiciliu / Sediul	Tipul sarcinii sau al dezmembrămintelor dreptului de proprietate	Cota parte	Identificator entitate asociată	Act juridic				Valoare ipotecă	Tip monedă
Nume / Denumire	Inițiala tatălui	Prenume						Tip act	Nr. act / data	Emitent	Descr. supl.		
-	-	-	-	-	-	-	-	-	-	-	-	-	-

4. NOTĂRI, PROCESE, INTERDICȚII

Tipul notării	Tip act	Nr. act / data	Emitent	Descr. supl.	Identificator entitate asociată
-	-	-	-	-	-

5. OBSERVAȚII

Imobil împrejmuit / neîmprejmuit	Imobil contestat / necontestat	Alte observații
Neîmprejmuit		Pasune împadurita .Den. Loc Dealul Dobrii.imobil identificat partial cu nr. cad. LL621



REGISTRUL CADASTRAL AL IMOBILELOR

ANEXA Nr. 2

UAT Bârna

Zonă necooperativizată (NCo)

Sector cadastral nr. 9

1. DESCRIEREA IMOBILULUI												DATE TEREN						DATE CONSTRUCȚII					
Identificator teren	Adresă imobil	Număr cadastral	Nr. CF	Id.ETERRA	Suprafața măsurată	Intravilan / extra.(I/E)	Nr. top.	Nr. tarla	Nr. parcelă	Categorie folosință	Suprafață parcelă	Identificator construcție	Cod grupă destinație	Suprafața construită	Nr. niveluri	Nr. CF	Constr. cu acte (DA/NU)						
4031	Tarla: LL621, Parcela: -	LL621			1653	E		LL621		P	1653												

2. PROPRIETATEA / POSESIA														
Titularul dreptului / posesiei			Proprietar=1 / Posesor=0	Data nașterii / CUI	Domiciliu / Sediul	Cota parte	Identificator entitate asociată	Cotă parte teren UI	Mod de dobândire	Act juridic				Obs. privitoare la proprietar
Nume / Denumire	Inițiala tatălui	Prenume								Tip act	Nr. act / data	Emitent	Descr. supl.	
NEIDENTIFICAT		NEIDENTIFICAT	1		Loc. Neidentificata, UAT. Bârna, Jud. Timiș	1/1	4031		Lege	act normativ	L.7 / 13.03.1996	PARLAMENTUL ROMANIEI		Proprietar neidentificat.

3. SARCINI / DEZMEMBRĂMINTE													
Titular			Data nașterii / CUI	Domiciliu / Sediul	Tipul sarcinii sau al dezmembrămintelor dreptului de proprietate	Cota parte	Identificator entitate asociată	Act juridic				Valoare ipotecă	Tip monedă
Nume / Denumire	Inițiala tatălui	Prenume						Tip act	Nr. act / data	Emitent	Descr. supl.		
-	-	-	-	-	-	-	-	-	-	-	-	-	-

4. NOTĂRI, PROCESE, INTERDICȚII					
Tipul notării	Tip act	Nr. act / data	Emitent	Descr. supl.	Identificator entitate asociată
Se noteaza posesia factica in favoarea lui: - BOMBESCU IOAN	act normativ	L.7 / 13.03.1996	PARLAMENTUL ROMANIEI	Adeverinta nr.5393/11.12.2023 , emisa de PRIMARIA COMUNEI BARNĂ	4031

5. OBSERVAȚII		
Imobil împrejmuit / neîmprejmuit	Imobil contestat / necontestat	Alte observații
Neîmprejmuit		Pasune împadurita .Den. Loc Dealul Dobrii.imobil identificat partial cu nr. cad. LL621



REGISTRUL CADASTRAL AL IMOBILELOR

ANEXA Nr. 2

UAT Bârna

Zonă necooperativizată (NCo)

Sector cadastral nr. 9

1. DESCRIEREA IMOBILULUI																	
DATE TEREN											DATE CONSTRUCȚII						
Identificator teren	Adresă imobil	Număr cadastral	Nr. CF	Id.ETERRA	Suprafața măsurată	Intravilan / extra.(I/E)	Nr. top.	Nr. tarla	Nr. parcelă	Categorie folosință	Suprafață parcelă	Identificator construcție	Cod grupă destinație	Suprafața construită	Nr. niveluri	Nr. CF	Constr. cu acte (DA/NU)
4032	Tarla: LL621, Parcela: -	LL621			3749	E		LL621		P	3749						

2. PROPRIETATEA / POSESIA																
Titularul dreptului / posesiei			Proprietar=1 / Posesor=0	Data nașterii / CUI	Domiciliu / Sediul	Cota parte	Identificator entitate asociată	Cotă parte teren UI	Mod de dobândire	Act juridic				Obs. privitoare la proprietar		
Nume / Denumire	Inițiala tatălui	Prenume								Tip act	Nr. act / data	Emitent	Descr. supl.			
NEIDENTIFICAT		NEIDENTIFICAT	1		Loc. Neidentificata, UAT. Bârna, Jud. Timiș	1/1	4032		Lege	act normativ	L.7 / 13.03.1996	PARLAMENTUL ROMANIEI		Proprietar neidentificat.		

3. SARCINI / DEZMEMBRĂMINTE																
Titular			Data nașterii / CUI	Domiciliu / Sediul	Tipul sarcinii sau al dezmembrămintelor dreptului de proprietate	Cota parte	Identificator entitate asociată	Act juridic				Valoare ipotecă	Tip monedă			
Nume / Denumire	Inițiala tatălui	Prenume						Tip act	Nr. act / data	Emitent	Descr. supl.					
-	-	-	-	-	-	-	-	-	-	-	-	-	-	-		

4. NOTĂRI, PROCESE, INTERDICȚII																
Tipul notării					Tip act	Nr. act / data	Emitent	Descr. supl.	Identificator entitate asociată							
Se noteaza posesia factica in favoarea lui: - MARCONESCU AUREL					act normativ	L.7 / 13.03.1996	PARLAMENTUL ROMANIEI	Adeverinta nr.5325/07.12.2023 , emisa de PRIMARIA COMUNEI BARNA	4032							

5. OBSERVAȚII																
Imobil împrejmuit / neîmprejmuit			Imobil contestat / necontestat			Alte observații										
Neîmprejmuit						Pasune împadurita .Den. Loc Dealul Dobrii.imobil identificat partial cu nr. cad. LL621										

