

REGISTRUL CADASTRAL AL IMOBILELOR

ANEXA Nr. 2

UAT Bârna

Zonă necooperativizată (NCo)

Sector cadastral nr. 5


1. DESCRIEREA IMOBILULUI																	
DATE TEREN											DATE CONSTRUCȚII						
Identificator teren	Adresă imobil	Număr cadastral	Nr. CF	Id.ETERRA	Suprafața măsurată	Intravilan / extra.(I/E)	Nr. top.	Nr. tarla	Nr. parcelă	Categorie folosință	Suprafața parcelă	Identificator construcție	Cod grupă destinație	Suprafața construită	Nr. niveluri	Nr. CF	Constr. cu acte (DA/NU)
4450	Tarla: -, Parcela: -		309 Barna		11500	E	338/34			F	11500						

2. PROPRIETATEA / POSESIA														
Titularul dreptului / posesiei			Proprietar=1 / Posesor=0	Data nașterii / CUI	Domiciliu / Sediul	Cota parte	Identificator entitate asociată	Cotă parte teren UI	Mod de dobândire	Act juridic				Obs. privitoare la proprietar
Nume / Denumire	Inițiala tatălui	Prenume								Tip act	Nr. act / data	Emitent	Descr. supl.	
BOMBESCU		SOFIA	1		Loc. Neidentificata, UAT. Bârna, Jud. Timiș	6474/11500	4450		Lege	hotărâre judecătorească	Decizie nr R. A 3/1937 / 01.01.1937	Judecatoria Mixta Lugoj		
BOMBESCU		IULIAN	1		Loc. Neidentificata, UAT. Bârna, Jud. Timiș									
NEIDENTIFICAT		NEIDENTIFICAT	1		Loc. Neidentificata, UAT. Bârna, Jud. Timiș	5026/11500	4450		Lege	act normativ	L.7 / 13.03.1996	PARLAMENTUL ROMANIEI		Proprietar neidentificat.

3. SARCINI / DEZMEMBRĂMINTE													
Titular			Data nașterii / CUI	Domiciliu / Sediul	Tipul sarcinii sau al dezmembrămintelor dreptului de proprietate	Cota parte	Identificator entitate asociată	Act juridic				Valoare ipotecă	Tip monedă
Nume / Denumire	Inițiala tatălui	Prenume						Tip act	Nr. act / data	Emitent	Descr. supl.		
-	-	-	-	-	-	-	-	-	-	-	-	-	-

4. NOTĂRI, PROCESE, INTERDICȚII				
Tipul notării	Tip act	Nr. act/ data	Emitent	Identificator entitate asociată
Se noteaza posesia factica in favoarea lui: - PECORA DUMITRU	act normativ	L.7 / 13.03.1996	PARLAMENTUL ROMANIEI	Adeverinta nr.5079/05.12.2023 , emisa de PRIMARIA COMUNEI BARN

5. OBSERVAȚII		
Imobil împrejmuit/ neîmprejmuit	Imobil contestat/ necontestat	Alte observații
Neîmprejmuit		Faneata impadurita .Den. Loc CHICIURA .imobil identificat cu nr. top. 338/34 din CF 309 Barna



REGISTRUL CADASTRAL AL IMOBILELOR

ANEXA Nr. 2

UAT Bârna

Zonă necooperativizată (NCo)

Sector cadastral nr. 5

1. DESCRIEREA IMOBILULUI																	
DATE TEREN											DATE CONSTRUCȚII						
Identificator teren	Adresă imobil	Număr cadastral	Nr. CF	Id.ETERRA	Suprafața măsurată	Intravilan / extra.(I/E)	Nr. top.	Nr. tarla	Nr. parcelă	Categorie folosință	Suprafață parcelă	Identificator construcție	Cod grupă destinație	Suprafața construită	Nr. niveluri	Nr. CF	Constr. cu acte (DA/NU)
4451	Tarla: -, Parcela: -		334 Barna		5800	E	338/36			F	5800						

2. PROPRIETATEA / POSESIA														
Titularul dreptului / posesiei			Proprietar=1 / Posesor=0	Data nașterii / CUI	Domiciliu / Sediul	Cota parte	Identificator entitate asociată	Cotă parte teren UI	Mod de dobândire	Act juridic				Obs. privitoare la proprietar
Nume / Denumire	Inițiala tatălui	Prenume								Tip act	Nr. act / data	Emitent	Descr. supl.	
JURJUNESCU		IOSIF	1		Loc. Neidentificata, UAT. Bârna, Jud. Timiș	1/1	4451		Lege	hotărâre judecătorească	Decizie nr R. A 3/1937 / 01.01.1937	Judecătoria Mixta Lugoj		

3. SARCINI / DEZMEMBRĂMINTE													
Titular			Data nașterii / CUI	Domiciliu / Sediul	Tipul sarcinii sau al dezmembrămintelor dreptului de proprietate	Cota parte	Identificator entitate asociată	Act juridic				Valoare ipotecă	Tip monedă
Nume / Denumire	Inițiala tatălui	Prenume						Tip act	Nr. act / data	Emitent	Descr. supl.		
-	-	-	-	-	-	-	-	-	-	-	-	-	-

4. NOTĂRI, PROCESE, INTERDICȚII					
Tipul notării	Tip act	Nr. act / data	Emitent	Descr. supl.	Identificator entitate asociată
Se noteaza posesia factica in favoarea lui: - BALINTONI ION-NICOLITA, BALINTONI DANIELA-ANISOARA	act normativ	L.7 / 13.03.1996	PARLAMENTUL ROMANIEI	Adeverinta nr.5087/05.12.2023 , emisa de PRIMARIA COMUNEI BARN	4451

5. OBSERVAȚII		
Imobil împrejmuit / neîmprejmuit	Imobil contestat / necontestat	Alte observații
Neîmprejmuit		Faneata impadurita .Den. Loc CHICIURA .imobil identificat partial cu nr. top. 338/36 din CF 334 Barna



REGISTRUL CADASTRAL AL IMOBILELOR

ANEXA Nr. 2

UAT Bârna

Zonă necooperativizată (NCo)

Sector cadastral nr. 5

1. DESCRIEREA IMOBILULUI

DATE TEREN											DATE CONSTRUCȚII						
Identificator teren	Adresă imobil	Număr cadastral	Nr. CF	Id.ETERRA	Suprafața măsurată	Intravilan / extra.(I/E)	Nr. top.	Nr. tarla	Nr. parcelă	Categorie folosință	Suprafață parcelă	Identificator construcție	Cod grupă destinație	Suprafața construită	Nr. niveluri	Nr. CF	Constr. cu acte (DA/NU)
4452	Tarla: -, Parcela: -		308	400748	11509	E	338/37			F	11509						

2. PROPRIETATEA / POSESIA

Titularul dreptului / posesiei			Proprietar=1 / Posesor=0	Data nașterii / CUI	Domiciliu / Sediul	Cota parte	Identificator entitate asociată	Cotă parte teren UI	Mod de dobândire	Act juridic				Obs. privitoare la proprietar
Nume / Denumire	Inițiala tatălui	Prenume								Tip act	Nr. act / data	Emitent	Descr. supl.	
IURCSA		MARIA..	1		Loc. Neidentificata, UAT. Bârna, Jud. Timiș	1/2	4452		Succesiune	hotărâre judecătorească	Sentinta Civila nr. 2304/2005 / 01.01.2005	Judecatoria Lugoj		
IURCSA		MARIA	1	10.10.1956	Loc. Neidentificata, UAT. Bârna, Jud. Timiș	1/2	4452		Succesiune	act notarial	CM nr.176 / 31.07.2014	NP RADU DAN CRISTIAN		

3. SARCINI / DEZMEMBRĂMINTE

Titular			Data nașterii / CUI	Domiciliu / Sediul	Tipul sarcinii sau al dezmembrămintelor dreptului de proprietate	Cota parte	Identificator entitate asociată	Act juridic				Valoare ipotecă	Tip monedă
Nume / Denumire	Inițiala tatălui	Prenume						Tip act	Nr. act / data	Emitent	Descr. supl.		
-	-	-	-	-	-	-	-	-	-	-	-	-	-

4. NOTĂRI, PROCESE, INTERDICȚII

Tipul notării	Tip act	Nr. act/data	Emitent	Descr. supl.	Identificator entitate asociată
-	-	-	-	-	-

5. OBSERVAȚII

Imobil împrejmuit/ neimprejmuit	Imobil contestat/ necontestat	Alte observații
Neimprejmuit		Faneata impadurita .Den. Loc CHICIURA .imobil identificat partial cu nr. top. 338/37 din CF 400748(CF vechi 308 Barna)



REGISTRUL CADASTRAL AL IMOBILELOR

ANEXA Nr. 2

UAT Bârna

Zonă necooperativizată (NCo)

Sector cadastral nr. 5

1. DESCRIEREA IMOBILULUI																	
DATE TEREN											DATE CONSTRUCȚII						
Identificator teren	Adresă imobil	Număr cadastral	Nr. CF	Id.ETERRA	Suprafața măsurată	Intravilan / extra.(I/E)	Nr. top.	Nr. tarla	Nr. parcelă	Categorie folosință	Suprafață parcelă	Identificator construcție	Cod grupă destinație	Suprafața construită	Nr. niveluri	Nr. CF	Constr. cu acte (DA/NU)
4453	Tarla: -, Parcela: -		345 Barna		10000	E	338/38			F	10000						

2. PROPRIETATEA / POSESIA														
Titularul dreptului / posesiei			Proprietar=1 / Posesor=0	Data nașterii / CUI	Domiciliu / Sediul	Cota parte	Identificator entitate asociată	Cotă parte teren UI	Mod de dobândire	Act juridic				Obs. privitoare la proprietar
Nume / Denumire	Inițiala tatălui	Prenume								Tip act	Nr. act / data	Emitent	Descr. supl.	
PETCONI		ROMULUS	1		Loc. Neidentificata, UAT. Bârna, Jud. Timiș	1/1	4453		Lege	hotărâre judecătorească	Decizie nr R. A 3/1937 / 01.01.1937	Judecătoria Mixta Lugoj		

3. SARCINI / DEZMEMBRĂMINTE													
Titular			Data nașterii / CUI	Domiciliu / Sediul	Tipul sarcinii sau al dezmembrămintelor dreptului de proprietate	Cota parte	Identificator entitate asociată	Act juridic				Valoare ipotecă	Tip monedă
Nume / Denumire	Inițiala tatălui	Prenume						Tip act	Nr. act / data	Emitent	Descr. supl.		
-	-	-	-	-	-	-	-	-	-	-	-	-	-

4. NOTĂRI, PROCESE, INTERDICȚII					
Tipul notării	Tip act	Nr. act / data	Emitent	Descr. supl.	Identificator entitate asociată
Se noteaza posesia factica in favoarea lui: - PECORA DUMITRU	act normativ	L.7 / 13.03.1996	PARLAMENTUL ROMANIEI	Adeverinta nr.5078/05.12.2023 , emisa de PRIMARIA COMUNEI BARNĂ	4453

5. OBSERVAȚII		
Imobil împrejmuit / neîmprejmuit	Imobil contestat / necontestat	Alte observații
Neîmprejmuit		Faneata impadurita .Den. Loc CHICIURA .imobil identificat partial cu nr. top. 338/38 din CF 345 Barna



REGISTRUL CADASTRAL AL IMOBILELOR

ANEXA Nr. 2

UAT Bârna

Zonă necooperativizată (NCo)

Sector cadastral nr. 5

1. DESCRIEREA IMOBILULUI																	
DATE TEREN											DATE CONSTRUCȚII						
Identificator teren	Adresă imobil	Număr cadastral	Nr. CF	Id.ETERRA	Suprafața măsurată	Intravilan / extra.(I/E)	Nr. top.	Nr. tarla	Nr. parcelă	Categorie folosință	Suprafață parcelă	Identificator construcție	Cod grupă destinație	Suprafața construită	Nr. niveluri	Nr. CF	Constr. cu acte (DA/NU)
4454	Tarla: -, Parcela: -		348 Barna		11298	E	338/31			F	11298						

2. PROPRIETATEA / POSESIA														
Titularul dreptului / posesiei			Proprietar=1 / Posesor=0	Data nașterii / CUI	Domiciliu / Sediul	Cota parte	Identificator entitate asociată	Cotă parte teren UI	Mod de dobândire	Act juridic				Obs. privitoare la proprietar
Nume / Denumire	Inițiala tatălui	Prenume								Tip act	Nr. act / data	Emitent	Descr. supl.	
ROSU		SIMION	1		Loc. Neidentificata, UAT. Bârna, Jud. Timiș	1/1	4454		Lege	hotărâre judecătorească	Decizie nr R. A 3/1937 / 01.01.1937	Judecătoria Mixta Lugoj		

3. SARCINI / DEZMEMBRĂMINTE													
Titular			Data nașterii / CUI	Domiciliu / Sediul	Tipul sarcinii sau al dezmembrămintelor dreptului de proprietate	Cota parte	Identificator entitate asociată	Act juridic				Valoare ipotecă	Tip monedă
Nume / Denumire	Inițiala tatălui	Prenume						Tip act	Nr. act / data	Emitent	Descr. supl.		
-	-	-	-	-	-	-	-	-	-	-	-	-	-

4. NOTĂRI, PROCESE, INTERDICȚII					
Tipul notării	Tip act	Nr. act / data	Emitent	Descr. supl.	Identificator entitate asociată
Se noteaza posesia factica in favoarea lui: - BALINTONI LIVIU-SORIN	act normativ	L.7 / 13.03.1996	PARLAMENTUL ROMANIEI	Adeverinta nr.5082/05.12.2023 , emisa de PRIMARIA COMUNEI BARNĂ	4454

5. OBSERVAȚII		
Imobil împrejmuit / neîmprejmuit	Imobil contestat / necontestat	Alte observații
Neîmprejmuit		Den. Loc CHICIURA .imobil identificat partial cu nr. top. 338/31 din CF 348 Barna



REGISTRUL CADASTRAL AL IMOBILELOR

ANEXA Nr. 2

UAT Bârna

Zonă necooperativizată (NCo)

Sector cadastral nr. 5

1. DESCRIEREA IMOBILULUI																	
DATE TEREN											DATE CONSTRUCȚII						
Identificator teren	Adresă imobil	Număr cadastral	Nr. CF	Id.ETERRA	Suprafața măsurată	Intravilan / extra.(I/E)	Nr. top.	Nr. tarla	Nr. parcelă	Categorie folosință	Suprafață parcelă	Identificator construcție	Cod grupă destinație	Suprafața construită	Nr. niveluri	Nr. CF	Constr. cu acte (DA/NU)
4455	Tarla: -, Parcela: -		342 Barna		8700	E	338/30			F	8700						

2. PROPRIETATEA / POSESIA														
Titularul dreptului / posesiei			Proprietar=1 / Posesor=0	Data nașterii / CUI	Domiciliu / Sediul	Cota parte	Identificator entitate asociată	Cotă parte teren UI	Mod de dobândire	Act juridic				Obs. privitoare la proprietar
Nume / Denumire	Inițiala tatălui	Prenume								Tip act	Nr. act / data	Emitent	Descr. supl.	
OLARIU		ROMULUS	1		Loc. Neidentificata, UAT. Bârna, Jud. Timiș	1/1	4455		Lege	hotărâre judecătorească	Decizie nr R. A 3/1937 / 01.01.1937	Judecătoria Mixta Lugoj		

3. SARCINI / DEZMEMBRĂMINTE													
Titular			Data nașterii / CUI	Domiciliu / Sediul	Tipul sarcinii sau al dezmembrămintelor dreptului de proprietate	Cota parte	Identificator entitate asociată	Act juridic				Valoare ipotecă	Tip monedă
Nume / Denumire	Inițiala tatălui	Prenume						Tip act	Nr. act / data	Emitent	Descr. supl.		
-	-	-	-	-	-	-	-	-	-	-	-	-	-

4. NOTĂRI, PROCESE, INTERDICȚII					
Tipul notării	Tip act	Nr. act / data	Emitent	Descr. supl.	Identificator entitate asociată
Se noteaza posesia factica in favoarea lui: - CIURESCU GHEORGHE-PETRU	act normativ	L.7 / 13.03.1996	PARLAMENTUL ROMANIEI	Adeverinta nr.5081/05.12.2023 , emisa de PRIMARIA COMUNEI BARNĂ	4455

5. OBSERVAȚII		
Imobil împrejmuit / neîmprejmuit	Imobil contestat / necontestat	Alte observații
Neîmprejmuit		Faneata impadurita .Den. Loc CHICIURA .imobil identificat partial cu nr. top. 338/30 din CF 342 Barna



REGISTRUL CADASTRAL AL IMOBILELOR

ANEXA Nr. 2

UAT Bârna

Zonă necooperativizată (NCo)

Sector cadastral nr. 5

1. DESCRIEREA IMOBILULUI																	
DATE TEREN												DATE CONSTRUCȚII					
Identificator teren	Adresă imobil	Număr cadastral	Nr. CF	Id.ETERRA	Suprafața măsurată	Intravilan / extra.(I/E)	Nr. top.	Nr. tarla	Nr. parcelă	Categorie folosință	Suprafață parcelă	Identificator construcție	Cod grupă destinație	Suprafața construită	Nr. niveluri	Nr. CF	Constr. cu acte (DA/NU)
4456	Tarla: -, Parcela: -		338 Barna		5800	E	338/29			F	5800						

2. PROPRIETATEA / POSESIA																
Titularul dreptului / posesiei			Proprietar=1 / Posesor=0	Data nașterii / CUI	Domiciliu / Sediul	Cota parte	Identificator entitate asociată	Cotă parte teren UI	Mod de dobândire	Act juridic				Obs. privitoare la proprietar		
Nume / Denumire	Inițiala tatălui	Prenume								Tip act	Nr. act / data	Emitent	Descr. supl.			
MARCONESCU		IOAN	1		Loc. Neidentificata, UAT. Bârna, Jud. Timiș	1/1	4456		Lege	hotărâre judecătorească	Decizie nr R. A 3/1937 / 01.01.1937	Judecătoria Mixta Lugoj				

3. SARCINI / DEZMEMBRĂMINTE																
Titular			Data nașterii / CUI	Domiciliu / Sediul	Tipul sarcinii sau al dezmembrămintelor dreptului de proprietate	Cota parte	Identificator entitate asociată	Act juridic				Valoare ipotecă	Tip monedă			
Nume / Denumire	Inițiala tatălui	Prenume						Tip act	Nr. act / data	Emitent	Descr. supl.					
-	-	-	-	-	-	-	-	-	-	-	-	-	-	-		

4. NOTĂRI, PROCESE, INTERDICȚII																
Tipul notării						Tip act	Nr. act / data	Emitent	Descr. supl.	Identificator entitate asociată						
Se noteaza posesia factica in favoarea lui: - MICULAICIUC SIMION						act normativ	L.7 / 13.03.1996	PARLAMENTUL ROMANIEI	Adeverinta nr.5083/05.12.2023 , emisa de PRIMARIA COMUNEI BARNĂ	4456						

5. OBSERVAȚII																
Imobil împrejmuit / neîmprejmuit				Imobil contestat / necontestat				Alte observații								
Neîmprejmuit								Faneata impadurita .Den. Loc CHICIURA .imobil identificat partial cu nr. top. 338/29 din CF 338 Barna								



REGISTRUL CADASTRAL AL IMOBILELOR

ANEXA Nr. 2

UAT Bârna

Zonă cooperativizată (Co)

Sector cadastral nr. 5

1. DESCRIEREA IMOBILULUI																	
DATE TEREN											DATE CONSTRUCȚII						
Identificator teren	Adresă imobil	Număr cadastral	Nr. CF	Id.ETERRA	Suprafața măsurată	Intravilan / extra.(I/E)	Nr. top.	Nr. tarla	Nr. parcelă	Categorie folosință	Suprafață parcelă	Identificator construcție	Cod grupă destinație	Suprafața construită	Nr. niveluri	Nr. CF	Constr. cu acte (DA/NU)
4457	Tarla: -, Parcela: -		338 Barna		7200	E	338/29			F	7200						

2. PROPRIETATEA / POSESIA														
Titularul dreptului / posesiei			Proprietar=1 / Posesor=0	Data nașterii / CUI	Domiciliu / Sediul	Cota parte	Identificator entitate asociată	Cotă parte teren UI	Mod de dobândire	Act juridic				Obs. privitoare la proprietar
Nume / Denumire	Inițiala tatălui	Prenume								Tip act	Nr. act / data	Emitent	Descr. supl.	
MARCONESCU		IOAN	1		Loc. Neidentificata, UAT. Bârna, Jud. Timiș	1/1	4457		Lege	hotărâre judecătorească	Decizie nr R. A 3/1937 / 01.01.1937	Judecătoria Mixta Lugoj		

3. SARCINI / DEZMEMBRĂMINTE													
Titular			Data nașterii / CUI	Domiciliu / Sediul	Tipul sarcinii sau al dezmembrămintelor dreptului de proprietate	Cota parte	Identificator entitate asociată	Act juridic				Valoare ipotecă	Tip monedă
Nume / Denumire	Inițiala tatălui	Prenume						Tip act	Nr. act / data	Emitent	Descr. supl.		
-	-	-	-	-	-	-	-	-	-	-	-	-	-

4. NOTĂRI, PROCESE, INTERDICȚII					
Tipul notării	Tip act	Nr. act / data	Emitent	Descr. supl.	Identificator entitate asociată
Se noteaza posesia factica in favoarea lui: - PECORA IOANA-MARIANA	act normativ	L.7 / 13.03.1996	PARLAMENTUL ROMANIEI	Adeverinta nr.5084/05.12.2023 , emisa de PRIMARIA COMUNEI BARNĂ	4457

5. OBSERVAȚII		
Imobil împrejmuit / neîmprejmuit	Imobil contestat / necontestat	Alte observații
Neîmprejmuit		Faneata impadurita .Den. Loc CHICIURA .imobil identificat partial cu nr. top. 338/29 din CF 338 Barna



REGISTRUL CADASTRAL AL IMOBILELOR

ANEXA Nr. 2

UAT Bârna

Zonă cooperativizată (Co)

Sector cadastral nr. 5

1. DESCRIEREA IMOBILULUI																	
DATE TEREN											DATE CONSTRUCȚII						
Identificator teren	Adresă imobil	Număr cadastral	Nr. CF	Id.ETERRA	Suprafața măsurată	Intravilan / extra.(I/E)	Nr. top.	Nr. tarla	Nr. parcelă	Categorie folosință	Suprafață parcelă	Identificator construcție	Cod grupă destinație	Suprafața construită	Nr. niveluri	Nr. CF	Constr. cu acte (DA/NU)
4458	Tarla: -, Parcela: -		346 Barna		7857	E	338/28			F	7857						

2. PROPRIETATEA / POSESIA																	
Titularul dreptului / posesiei			Proprietar=1 / Posesor=0	Data nașterii / CUI	Domiciliu / Sediul	Cota parte	Identificator entitate asociată	Cotă parte teren UI	Mod de dobândire	Act juridic				Obs. privitoare la proprietar			
Nume / Denumire	Inițiala tatălui	Prenume								Tip act	Nr. act / data	Emitent	Descr. supl.				
PETCONI		TOMA	1		Loc. Neidentificata, UAT. Bârna, Jud. Timiș	1/1	4458		Lege	hotărâre judecătorească	Decizie nr R. A 3/1937 / 01.01.1937	Judecătoria Mixta Lugoj					

3. SARCINI / DEZMEMBRĂMINTE																	
Titular			Data nașterii / CUI	Domiciliu / Sediul	Tipul sarcinii sau al dezmembrămintelor dreptului de proprietate	Cota parte	Identificator entitate asociată	Act juridic				Valoare ipotecă	Tip monedă				
Nume / Denumire	Inițiala tatălui	Prenume						Tip act	Nr. act / data	Emitent	Descr. supl.						
-	-	-	-	-	-	-	-	-	-	-	-	-	-	-	-	-	-

4. NOTĂRI, PROCESE, INTERDICȚII																
Tipul notării					Tip act	Nr. act / data	Emitent	Descr. supl.	Identificator entitate asociată							
Se noteaza posesia factica in favoarea lui: - BALINTONI ANISOARA					act normativ	L.7 / 13.03.1996	PARLAMENTUL ROMANIEI	Adeverinta nr.5086/05.12.2023 , emisa de PRIMARIA COMUNEI BARNĂ	4458							

5. OBSERVAȚII																
Imobil împrejmuit / neîmprejmuit			Imobil contestat / necontestat			Alte observații										
Neîmprejmuit						Faneata impadurita .Den. Loc CHICIURA .imobil identificat partial cu nr. top. 338/28 din CF 346 Barna										



REGISTRUL CADASTRAL AL IMOBILELOR

ANEXA Nr. 2

UAT Bârna

Zonă cooperativizată (Co)

Sector cadastral nr. 5

1. DESCRIEREA IMOBILULUI												DATE TEREN						DATE CONSTRUCȚII					
Identificator teren	Adresă imobil	Număr cadastral	Nr. CF	Id.ETERRA	Suprafața măsurată	Intravilan / extra.(I/E)	Nr. top.	Nr. tarla	Nr. parcelă	Categorie folosință	Suprafața parcelă	Identificator construcție	Cod grupă destinație	Suprafața construită	Nr. niveluri	Nr. CF	Constr. cu acte (DA/NU)						
4570	Tarla: 644, Parcela: 1	PD644/1			10000	E		644	1	PD	10000												

2. PROPRIETATEA / POSESIA														Obs. privitoare la proprietar
Titularul dreptului / posesiei			Proprietar=1 / Posesor=0	Data nașterii / CUI	Domiciliu / Sediul	Cota parte	Identificator entitate asociată	Cotă parte teren UI	Mod de dobândire	Act juridic				
Nume / Denumire	Inițiala tatălui	Prenume								Tip act	Nr. act / data	Emitent	Descr. supl.	
ENASESCU		GHEORGHE	1		Loc. Neidentificata, UAT. Bârna, Jud. Timiș	1/1	4570		Reconstituire	act administrativ	40 / 17.11.2003	CJPSDDPAT TIMIS		

3. SARCINI / DEZMEMBRĂMINTE													
Titular			Data nașterii / CUI	Domiciliu / Sediul	Tipul sarcinii sau al dezmembrămintelor dreptului de proprietate	Cota parte	Identificator entitate asociată	Act juridic				Valoare ipotecă	Tip monedă
Nume / Denumire	Inițiala tatălui	Prenume						Tip act	Nr. act / data	Emitent	Descr. supl.		
-	-	-	-	-	-	-	-	-	-	-	-	-	-

4. NOTĂRI, PROCESE, INTERDICȚII					
Tipul notării	Tip act	Nr. act / data	Emitent	Descr. supl.	Identificator entitate asociată
-	-	-	-	-	-

5. OBSERVAȚII		
Imobil împrejmuit / neîmprejmuit	Imobil contestat / necontestat	Alte observații
Neîmprejmuit		Teren forestier înscris în amenajamentul silvic



REGISTRUL CADASTRAL AL IMOBILELOR

ANEXA Nr. 2

UAT Bârna

Zonă cooperativizată (Co)

Sector cadastral nr. 5

1. DESCRIEREA IMOBILULUI												DATE TEREN						DATE CONSTRUCȚII					
Identificator teren	Adresă imobil	Număr cadastral	Nr. CF	Id.ETERRA	Suprafața măsurată	Intravilan / extra.(I/E)	Nr. top.	Nr. tarla	Nr. parcelă	Categorie folosință	Suprafața parcelă	Identificator construcție	Cod grupă destinație	Suprafața construită	Nr. niveluri	Nr. CF	Constr. cu acte (DA/NU)						
4571	Tarla: 644, Parcela: 2	PD644/2			10000	E		644	2	PD	10000												

2. PROPRIETATEA / POSESIA														Obs. privitoare la proprietar
Titularul dreptului / posesiei			Proprietar=1 / Posesor=0	Data nașterii / CUI	Domiciliu / Sediul	Cota parte	Identificator entitate asociată	Cotă parte teren UI	Mod de dobândire	Act juridic				
Nume / Denumire	Inițiala tatălui	Prenume								Tip act	Nr. act / data	Emitent	Descr. supl.	
POPOVICI		GHEORGHE	1		Loc. Neidentificata, UAT. Bârna, Jud. Timiș	1/1	4571		Reconstituire	act administrativ	41 / 17.11.2003	CJPSDDPAT TIMIS		

3. SARCINI / DEZMEMBRĂMINTE													
Titular			Data nașterii / CUI	Domiciliu / Sediul	Tipul sarcinii sau al dezmembrămintelor dreptului de proprietate	Cota parte	Identificator entitate asociată	Act juridic				Valoare ipotecă	Tip monedă
Nume / Denumire	Inițiala tatălui	Prenume						Tip act	Nr. act / data	Emitent	Descr. supl.		
-	-	-	-	-	-	-	-	-	-	-	-	-	-

4. NOTĂRI, PROCESE, INTERDICȚII					
Tipul notării	Tip act	Nr. act / data	Emitent	Descr. supl.	Identificator entitate asociată
-	-	-	-	-	-

5. OBSERVAȚII		
Imobil împrejmuit / neîmprejmuit	Imobil contestat / necontestat	Alte observații
Neîmprejmuit		Teren forestier înscris în amenajamentul silvic



REGISTRUL CADASTRAL AL IMOBILELOR

ANEXA Nr. 2

UAT Bârna

Zonă cooperativizată (Co)

Sector cadastral nr. 5

1. DESCRIEREA IMOBILULUI																	
DATE TEREN											DATE CONSTRUCȚII						
Identificator teren	Adresă imobil	Număr cadastral	Nr. CF	Id.ETERRA	Suprafața măsurată	Intravilan / extra.(I/E)	Nr. top.	Nr. tarla	Nr. parcelă	Categorie folosință	Suprafață parcelă	Identificator construcție	Cod grupă destinație	Suprafața construită	Nr. niveluri	Nr. CF	Constr. cu acte (DA/NU)
4572	Tarla: 644, Parcela: 3	PD644/3			10000	E		644	3	PD	10000						

2. PROPRIETATEA / POSESIA														
Titularul dreptului / posesiei			Proprietar=1 / Posesor=0	Data nașterii / CUI	Domiciliu / Sediul	Cota parte	Identificator entitate asociată	Cotă parte teren UI	Mod de dobândire	Act juridic				Obs. privitoare la proprietar
Nume / Denumire	Inițiala tatălui	Prenume								Tip act	Nr. act / data	Emitent	Descr. supl.	
POPOVICI		GHEORGHE	1		Loc. Neidentificata, UAT. Bârna, Jud. Timiș	1/1	4572		Reconstituire	act administrativ	550 / 19.07.2007	CJPSDDPAT TIMIS		

3. SARCINI / DEZMEMBRĂMINTE													
Titular			Data nașterii / CUI	Domiciliu / Sediul	Tipul sarcinii sau al dezmembrămintelor dreptului de proprietate	Cota parte	Identificator entitate asociată	Act juridic				Valoare ipotecă	Tip monedă
Nume / Denumire	Inițiala tatălui	Prenume						Tip act	Nr. act / data	Emitent	Descr. supl.		
-	-	-	-	-	-	-	-	-	-	-	-	-	-

4. NOTĂRI, PROCESE, INTERDICȚII					
Tipul notării	Tip act	Nr. act / data	Emitent	Descr. supl.	Identificator entitate asociată
-	-	-	-	-	-

5. OBSERVAȚII		
Imobil împrejmuit / neîmprejmuit	Imobil contestat / necontestat	Alte observații
Neîmprejmuit		Teren forestier înscris în amenajamentul silvic



REGISTRUL CADASTRAL AL IMOBILELOR

ANEXA Nr. 2

UAT Bârna

Zonă cooperativizată (Co)

Sector cadastral nr. 5

1. DESCRIEREA IMOBILULUI												DATE TEREN						DATE CONSTRUCȚII					
Identificator teren	Adresă imobil	Număr cadastral	Nr. CF	Id.ETERRA	Suprafața măsurată	Intravilan / extra.(I/E)	Nr. top.	Nr. tarla	Nr. parcelă	Categorie folosință	Suprafață parcelă	Identificator construcție	Cod grupă destinație	Suprafața construită	Nr. niveluri	Nr. CF	Constr. cu acte (DA/NU)						
4573	Tarla: 644, Parcela: 4	PD644/4		404997	10000	E		644	4	PD	10000												

2. PROPRIETATEA / POSESIA														Obs. privitoare la proprietar
Titularul dreptului / posesiei			Proprietar=1 / Posesor=0	Data nașterii / CUI	Domiciliu / Sediul	Cota parte	Identificator entitate asociată	Cotă parte teren UI	Mod de dobândire	Act juridic				
Nume / Denumire	Inițiala tatălui	Prenume								Tip act	Nr. act / data	Emitent	Descr. supl.	
VASILESCU		GABRIELA	1	01.12.1955	Loc. Bucuresti Sectorul 4, Bdul. CONSTANTIN BRANCOAV-EANU, Nr.8, Bl.B2, Ap.11, UAT. București Sectorul 4, Jud. Municipiul București	1/1	4573		Sucesiune	act notarial	Certificat de mostenitor nr.11 / 24.02.2021	NP. JOITA BOTEZATU		

3. SARCINI / DEZMEMBRĂMINTE													
Titular			Data nașterii / CUI	Domiciliu / Sediul	Tipul sarcinii sau al dezmembrămintelor dreptului de proprietate	Cota parte	Identificator entitate asociată	Act juridic				Valoare ipotecă	Tip monedă
Nume / Denumire	Inițiala tatălui	Prenume						Tip act	Nr. act / data	Emitent	Descr. supl.		
-	-	-	-	-	-	-	-	-	-	-	-	-	-

4. NOTĂRI, PROCESE, INTERDICȚII					
Tipul notării	Tip act	Nr. act/ data	Emitent	Descr. supl.	Identificator entitate asociată
-	-	-	-	-	-

5. OBSERVAȚII		
Imobil împrejmuit/ neîmprejmuit	Imobil contestat/ necontestat	Alte observații
Neîmprejmuit		Teren forestier inregistrat in amenajamentul silvic



REGISTRUL CADASTRAL AL IMOBILELOR

ANEXA Nr. 2

UAT Bârna

Zonă cooperativizată (Co)

Sector cadastral nr. 5

1. DESCRIEREA IMOBILULUI																	
DATE TEREN											DATE CONSTRUCȚII						
Identificator teren	Adresă imobil	Număr cadastral	Nr. CF	Id.ETERRA	Suprafața măsurată	Intravilan / extra.(I/E)	Nr. top.	Nr. tarla	Nr. parcelă	Categorie folosință	Suprafață parcelă	Identificator construcție	Cod grupă destinație	Suprafața construită	Nr. niveluri	Nr. CF	Constr. cu acte (DA/NU)
4574	Tarla: 644, Parcela: 5	PD644/5			10000	E		644	5	PD	10000						

2. PROPRIETATEA / POSESIA														
Titularul dreptului / posesiei			Proprietar=1 / Posesor=0	Data nașterii / CUI	Domiciliu / Sediul	Cota parte	Identificator entitate asociată	Cotă parte teren UI	Mod de dobândire	Act juridic				Obs. privitoare la proprietar
Nume / Denumire	Inițiala tatălui	Prenume								Tip act	Nr. act / data	Emitent	Descr. supl.	
MISCA		IOAN	1		Loc. Neidentificata, UAT. Bârna, Jud. Timiș	1/1	4574		Reconstituire	act administrativ	586 / 09.04.2008	CJPSDDPAT TIMIS		

3. SARCINI / DEZMEMBRĂMINTE													
Titular			Data nașterii / CUI	Domiciliu / Sediul	Tipul sarcinii sau al dezmembrămintelor dreptului de proprietate	Cota parte	Identificator entitate asociată	Act juridic				Valoare ipotecă	Tip monedă
Nume / Denumire	Inițiala tatălui	Prenume						Tip act	Nr. act / data	Emitent	Descr. supl.		
-	-	-	-	-	-	-	-	-	-	-	-	-	-

4. NOTĂRI, PROCESE, INTERDICȚII					
Tipul notării	Tip act	Nr. act / data	Emitent	Descr. supl.	Identificator entitate asociată
-	-	-	-	-	-

5. OBSERVAȚII		
Imobil împrejmuit / neîmprejmuit	Imobil contestat / necontestat	Alte observații
Neîmprejmuit		Teren forestier înscris în amenajamentul silvic



REGISTRUL CADASTRAL AL IMOBILELOR

ANEXA Nr. 2

UAT Bârna

Zonă cooperativizată (Co)

Sector cadastral nr. 5

1. DESCRIEREA IMOBILULUI												DATE TEREN						DATE CONSTRUCȚII					
Identificator teren	Adresă imobil	Număr cadastral	Nr. CF	Id.ETERRA	Suprafața măsurată	Intravilan / extra.(I/E)	Nr. top.	Nr. tarla	Nr. parcelă	Categorie folosință	Suprafață parcelă	Identificator construcție	Cod grupă destinație	Suprafața construită	Nr. niveluri	Nr. CF	Constr. cu acte (DA/NU)						
4575	Tarla: 644, Parcela: 6	PD644/6			10000	E		644	6	PD	10000												

2. PROPRIETATEA / POSESIA														Obs. privitoare la proprietar
Titularul dreptului / posesiei			Proprietar=1 / Posesor=0	Data nașterii / CUI	Domiciliu / Sediul	Cota parte	Identificator entitate asociată	Cotă parte teren UI	Mod de dobândire	Act juridic				
Nume / Denumire	Inițiala tatălui	Prenume								Tip act	Nr. act / data	Emitent	Descr. supl.	
IORGOVAN		VIRGIL	1		Loc. Neidentificata, UAT. Bârna, Jud. Timiș	1/1	4575		Reconstituire	act administrativ	390 / 30.04.2004	CJPSDDPAT TIMIS		

3. SARCINI / DEZMEMBRĂMINTE													
Titular			Data nașterii / CUI	Domiciliu / Sediul	Tipul sarcinii sau al dezmembrămintelor dreptului de proprietate	Cota parte	Identificator entitate asociată	Act juridic				Valoare ipotecă	Tip monedă
Nume / Denumire	Inițiala tatălui	Prenume						Tip act	Nr. act / data	Emitent	Descr. supl.		
-	-	-	-	-	-	-	-	-	-	-	-	-	-

4. NOTĂRI, PROCESE, INTERDICȚII					
Tipul notării	Tip act	Nr. act / data	Emitent	Descr. supl.	Identificator entitate asociată
-	-	-	-	-	-

5. OBSERVAȚII		
Imobil împrejmuit / neîmprejmuit	Imobil contestat / necontestat	Alte observații
Neîmprejmuit		Teren forestier inregistrat in amenajamentul silvic



REGISTRUL CADASTRAL AL IMOBILELOR

ANEXA Nr. 2

UAT Bârna

Zonă cooperativizată (Co)

Sector cadastral nr. 5

1. DESCRIEREA IMOBILULUI												DATE TEREN					DATE CONSTRUCȚII				
Identificator teren	Adresă imobil	Număr cadastral	Nr. CF	Id.ETERRA	Suprafața măsurată	Intravilan / extra.(I/E)	Nr. top.	Nr. tarla	Nr. parcelă	Categorie folosință	Suprafață parcelă	Identificator construcție	Cod grupă destinație	Suprafața construită	Nr. niveluri	Nr. CF	Constr. cu acte (DA/NU)				
4576	Tarla: 644, Parcela: 7	PD644/7			10000	E		644	7	PD	10000										

2. PROPRIETATEA / POSESIA														
Titularul dreptului / posesiei			Proprietar=1 / Posesor=0	Data nașterii / CUI	Domiciliu / Sediul	Cota parte	Identificator entitate asociată	Cotă parte teren UI	Mod de dobândire	Act juridic				Obs. privitoare la proprietar
Nume / Denumire	Inițiala tatălui	Prenume								Tip act	Nr. act / data	Emitent	Descr. supl.	
TOMESCU		GHIZELA	1		Loc. Neidentificata, UAT. Bârna, Jud. Timiș	1/1	4576		Reconstituire	act administrativ	46 / 17.11.2003	CJPSDDPAT TIMIS		

3. SARCINI / DEZMEMBRĂMINTE													
Titular			Data nașterii / CUI	Domiciliu / Sediul	Tipul sarcinii sau al dezmembrămintelor dreptului de proprietate	Cota parte	Identificator entitate asociată	Act juridic				Valoare ipotecă	Tip monedă
Nume / Denumire	Inițiala tatălui	Prenume						Tip act	Nr. act / data	Emitent	Descr. supl.		
-	-	-	-	-	-	-	-	-	-	-	-	-	-

4. NOTĂRI, PROCESE, INTERDICȚII					
Tipul notării	Tip act	Nr. act / data	Emitent	Descr. supl.	Identificator entitate asociată
-	-	-	-	-	-

5. OBSERVAȚII		
Imobil împrejmuit / neîmprejmuit	Imobil contestat / necontestat	Alte observații
Neîmprejmuit		Teren forestier înscris în amenajamentul silvic



REGISTRUL CADASTRAL AL IMOBILELOR

ANEXA Nr. 2

UAT Bârna

Zonă cooperativizată (Co)

Sector cadastral nr. 5

1. DESCRIEREA IMOBILULUI												DATE TEREN						DATE CONSTRUCȚII					
Identificator teren	Adresă imobil	Număr cadastral	Nr. CF	Id.ETERRA	Suprafața măsurată	Intravilan / extra.(I/E)	Nr. top.	Nr. tarla	Nr. parcelă	Categorie folosință	Suprafață parcelă	Identificator construcție	Cod grupă destinație	Suprafața construită	Nr. niveluri	Nr. CF	Constr. cu acte (DA/NU)						
4577	Tarla: 644, Parcela: 8	PD644/8			10000	E		644	8	PD	10000												

2. PROPRIETATEA / POSESIA														Obs. privitoare la proprietar
Titularul dreptului / posesiei			Proprietar=1 / Posesor=0	Data nașterii / CUI	Domiciliu / Sediul	Cota parte	Identificator entitate asociată	Cotă parte teren UI	Mod de dobândire	Act juridic				
Nume / Denumire	Inițiala tatălui	Prenume								Tip act	Nr. act / data	Emitent	Descr. supl.	
CRISCIU		CORNEL	1		Loc. Neidentificata, UAT. Bârna, Jud. Timiș	1/1	4577		Reconstituire	act administrativ	42 / 17.11.2003	CJPSDDPAT TIMIS		

3. SARCINI / DEZMEMBRĂMINTE													
Titular			Data nașterii / CUI	Domiciliu / Sediul	Tipul sarcinii sau al dezmembrămintelor dreptului de proprietate	Cota parte	Identificator entitate asociată	Act juridic				Valoare ipotecă	Tip monedă
Nume / Denumire	Inițiala tatălui	Prenume						Tip act	Nr. act / data	Emitent	Descr. supl.		
-	-	-	-	-	-	-	-	-	-	-	-	-	-

4. NOTĂRI, PROCESE, INTERDICȚII					
Tipul notării	Tip act	Nr. act / data	Emitent	Descr. supl.	Identificator entitate asociată
-	-	-	-	-	-

5. OBSERVAȚII		
Imobil împrejmuit / neîmprejmuit	Imobil contestat / necontestat	Alte observații
Neîmprejmuit		Teren forestier înscris în amenajamentul silvic



REGISTRUL CADASTRAL AL IMOBILELOR

ANEXA Nr. 2

UAT Bârna

Zonă cooperativizată (Co)

Sector cadastral nr. 5

1. DESCRIEREA IMOBILULUI																	
DATE TEREN											DATE CONSTRUCȚII						
Identificator teren	Adresă imobil	Număr cadastral	Nr. CF	Id.ETERRA	Suprafața măsurată	Intravilan / extra.(I/E)	Nr. top.	Nr. tarla	Nr. parcelă	Categorie folosință	Suprafață parcelă	Identificator construcție	Cod grupă destinație	Suprafața construită	Nr. niveluri	Nr. CF	Constr. cu acte (DA/NU)
4578	Tarla: 644, Parcela: 9	PD644/9			10000	E		644	9	PD	10000						

2. PROPRIETATEA / POSESIA														
Titularul dreptului / posesiei			Proprietar=1 / Posesor=0	Data nașterii / CUI	Domiciliu / Sediul	Cota parte	Identificator entitate asociată	Cotă parte teren UI	Mod de dobândire	Act juridic				Obs. privitoare la proprietar
Nume / Denumire	Inițiala tatălui	Prenume								Tip act	Nr. act / data	Emitent	Descr. supl.	
SELARIU		STELUTA VALICA	1		Loc. Neidentificata, UAT. Bârna, Jud. Timiș	1/1	4578		Reconstituire	act administrativ	43 / 17.11.2003	CJPSDDPAT TIMIS		

3. SARCINI / DEZMEMBRĂMINTE													
Titular			Data nașterii / CUI	Domiciliu / Sediul	Tipul sarcinii sau al dezmembrămintelor dreptului de proprietate	Cota parte	Identificator entitate asociată	Act juridic				Valoare ipotecă	Tip monedă
Nume / Denumire	Inițiala tatălui	Prenume						Tip act	Nr. act / data	Emitent	Descr. supl.		
-	-	-	-	-	-	-	-	-	-	-	-	-	-

4. NOTĂRI, PROCESE, INTERDICȚII					
Tipul notării	Tip act	Nr. act / data	Emitent	Descr. supl.	Identificator entitate asociată
-	-	-	-	-	-

5. OBSERVAȚII		
Imobil împrejmuit / neîmprejmuit	Imobil contestat / necontestat	Alte observații
Neîmprejmuit		Teren forestier înscris în amenajamentul silvic



REGISTRUL CADASTRAL AL IMOBILELOR

ANEXA Nr. 2

UAT Bârna

Zonă cooperativizată (Co)

Sector cadastral nr. 5

1. DESCRIEREA IMOBILULUI																	
DATE TEREN											DATE CONSTRUCȚII						
Identificator teren	Adresă imobil	Număr cadastral	Nr. CF	Id.ETERRA	Suprafața măsurată	Intravilan / extra.(I/E)	Nr. top.	Nr. tarla	Nr. parcelă	Categorie folosință	Suprafață parcelă	Identificator construcție	Cod grupă destinație	Suprafața construită	Nr. niveluri	Nr. CF	Constr. cu acte (DA/NU)
4579	Tarla: 644, Parcela: 10	PD644/10			10000	E		644	10	PD	10000						

2. PROPRIETATEA / POSESIA														
Titularul dreptului / posesiei			Proprietar=1 / Posesor=0	Data nașterii / CUI	Domiciliu / Sediul	Cota parte	Identificator entitate asociată	Cotă parte teren UI	Mod de dobândire	Act juridic				Obs. privitoare la proprietar
Nume / Denumire	Inițiala tatălui	Prenume								Tip act	Nr. act / data	Emitent	Descr. supl.	
BRANDUSONI		CORNEL BUJOR	1		Loc. Neidentificata, UAT. Bârna, Jud. Timiș	1/1	4579		Reconstituire	act administrativ	44 / 17.11.2003	CJPSDDPAT TIMIS		

3. SARCINI / DEZMEMBRĂMINTE													
Titular			Data nașterii / CUI	Domiciliu / Sediul	Tipul sarcinii sau al dezmembrămintelor dreptului de proprietate	Cota parte	Identificator entitate asociată	Act juridic				Valoare ipotecă	Tip monedă
Nume / Denumire	Inițiala tatălui	Prenume						Tip act	Nr. act / data	Emitent	Descr. supl.		
-	-	-	-	-	-	-	-	-	-	-	-	-	-

4. NOTĂRI, PROCESE, INTERDICȚII					
Tipul notării	Tip act	Nr. act / data	Emitent	Descr. supl.	Identificator entitate asociată
-	-	-	-	-	-

5. OBSERVAȚII		
Imobil împrejmuit / neîmprejmuit	Imobil contestat / necontestat	Alte observații
Neîmprejmuit		Teren forestier înscris în amenajamentul silvic



REGISTRUL CADASTRAL AL IMOBILELOR

ANEXA Nr. 2

UAT Bârna

Zonă cooperativizată (Co)

Sector cadastral nr. 5

1. DESCRIEREA IMOBILULUI																	
DATE TEREN											DATE CONSTRUCȚII						
Identificator teren	Adresă imobil	Număr cadastral	Nr. CF	Id.ETERRA	Suprafața măsurată	Intravilan / extra.(I/E)	Nr. top.	Nr. tarla	Nr. parcelă	Categorie folosință	Suprafața parcelă	Identificator construcție	Cod grupă destinație	Suprafața construită	Nr. niveluri	Nr. CF	Constr. cu acte (DA/NU)
4580	Tarla: 644, Parcela: 11	PD644/11			10000	E		644	11	P	10000						

2. PROPRIETATEA / POSESIA														
Titularul dreptului / posesiei			Proprietar=1 / Posesor=0	Data nașterii / CUI	Domiciliu / Sediul	Cota parte	Identificator entitate asociată	Cotă parte teren UI	Mod de dobândire	Act juridic				Obs. privitoare la proprietar
Nume / Denumire	Inițiala tatălui	Prenume								Tip act	Nr. act / data	Emitent	Descr. supl.	
IORGOVAN		MIRON	1		Loc. Neidentificata, UAT. Bârna, Jud. Timiș	1/1	4580		Reconstituire	act administrativ	391 / 30.04.2004	CJPSDDPAT TIMIS		
MILOS		SOFIA	1		Loc. Neidentificata, UAT. Bârna, Jud. Timiș									

3. SARCINI / DEZMEMBRĂMINTE													
Titular			Data nașterii / CUI	Domiciliu / Sediul	Tipul sarcinii sau al dezmembrămintelor dreptului de proprietate	Cota parte	Identificator entitate asociată	Act juridic				Valoare ipotecă	Tip monedă
Nume / Denumire	Inițiala tatălui	Prenume						Tip act	Nr. act / data	Emitent	Descr. supl.		
-	-	-	-	-	-	-	-	-	-	-	-	-	-

4. NOTĂRI, PROCESE, INTERDICȚII					
Tipul notării	Tip act	Nr. act / data	Emitent	Descr. supl.	Identificator entitate asociată
-	-	-	-	-	-

5. OBSERVAȚII		
Imobil împrejmuit / neîmprejmuit	Imobil contestat / necontestat	Alte observații
Neîmprejmuit		Teren forestier inregistrat în amenajamentul silvic



REGISTRUL CADASTRAL AL IMOBILELOR

ANEXA Nr. 2

UAT Bârna

Zonă cooperativizată (Co)

Sector cadastral nr. 5

1. DESCRIEREA IMOBILULUI																	
DATE TEREN											DATE CONSTRUCȚII						
Identificator teren	Adresă imobil	Număr cadastral	Nr. CF	Id.ETERRA	Suprafața măsurată	Intravilan / extra.(I/E)	Nr. top.	Nr. tarla	Nr. parcelă	Categorie folosință	Suprafață parcelă	Identificator construcție	Cod grupă destinație	Suprafața construită	Nr. niveluri	Nr. CF	Constr. cu acte (DA/NU)
4581	Tarla: 644, Parcela: 12	PD644/12			10000	E		644	12	PD	10000						

2. PROPRIETATEA / POSESIA														
Titularul dreptului / posesiei			Proprietar=1 / Posesor=0	Data nașterii / CUI	Domiciliu / Sediul	Cota parte	Identificator entitate asociată	Cotă parte teren UI	Mod de dobândire	Act juridic				Obs. privitoare la proprietar
Nume / Denumire	Inițiala tatălui	Prenume								Tip act	Nr. act / data	Emitent	Descr. supl.	
IORGOVAN		NICOLAE	1		Loc. Neidentificata, UAT. Bârna, Jud. Timiș	1/1	4581		Reconstituire	act administrativ	381 / 01.04.2004	CJPSDDPAT TIMIS		

3. SARCINI / DEZMEMBRĂMINTE													
Titular			Data nașterii / CUI	Domiciliu / Sediul	Tipul sarcinii sau al dezmembrămintelor dreptului de proprietate	Cota parte	Identificator entitate asociată	Act juridic				Valoare ipotecă	Tip monedă
Nume / Denumire	Inițiala tatălui	Prenume						Tip act	Nr. act / data	Emitent	Descr. supl.		
-	-	-	-	-	-	-	-	-	-	-	-	-	-

4. NOTĂRI, PROCESE, INTERDICȚII					
Tipul notării	Tip act	Nr. act / data	Emitent	Descr. supl.	Identificator entitate asociată
-	-	-	-	-	-

5. OBSERVAȚII		
Imobil împrejmuit / neîmprejmuit	Imobil contestat / necontestat	Alte observații
Neîmprejmuit		Teren forestier înscris în amenajamentul silvic



REGISTRUL CADASTRAL AL IMOBILELOR

ANEXA Nr. 2

UAT Bârna

Zonă cooperativizată (Co)

Sector cadastral nr. 5

1. DESCRIEREA IMOBILULUI												DATE TEREN						DATE CONSTRUCȚII					
Identificator teren	Adresă imobil		Număr cadastral	Nr. CF	Id.ETERRA	Suprafața măsurată	Intravilan / extra.(I/E)	Nr. top.	Nr. tarla	Nr. parcelă	Categorie folosință	Suprafața parcelă	Identificator construcție	Cod grupă destinație	Suprafața construită	Nr. niveluri	Nr. CF	Constr. cu acte (DA/NU)					
4582	Tarla: 644, Parcela: 13		PD644/13			10000	E		644	13	PD	10000											

2. PROPRIETATEA / POSESIA														Obs. privitoare la proprietar
Titularul dreptului / posesiei			Proprietar=1 / Posesor=0	Data nașterii / CUI	Domiciliu / Sediul	Cota parte	Identificator entitate asociată	Cotă parte teren UI	Mod de dobândire	Act juridic				
Nume / Denumire	Inițiala tatălui	Prenume								Tip act	Nr. act / data	Emitent	Descr. supl.	
VASILONI		CORNEL	1		Loc. Neidentificata, UAT. Bârna, Jud. Timiș	1/1	4582		Reconstituire	act administrativ	392 / 30.04.2004	CJPSDDPAT TIMIS		
OBRAD		SOFIA	1		Loc. Neidentificata, UAT. Bârna, Jud. Timiș									

3. SARCINI / DEZMEMBRĂMINTE													
Titular			Data nașterii / CUI	Domiciliu / Sediul	Tipul sarcinii sau al dezmembrămintelor dreptului de proprietate	Cota parte	Identificator entitate asociată	Act juridic				Valoare ipotecă	Tip monedă
Nume / Denumire	Inițiala tatălui	Prenume						Tip act	Nr. act / data	Emitent	Descr. supl.		
-	-	-	-	-	-	-	-	-	-	-	-	-	-

4. NOTĂRI, PROCESE, INTERDICȚII					
Tipul notării	Tip act	Nr. act/data	Emitent	Descr. supl.	Identificator entitate asociată
-	-	-	-	-	-

5. OBSERVAȚII		
Imobil împrejmuit/ neîmprejmuit	Imobil contestat/ necontestat	Alte observații
Neîmprejmuit		Teren forestier inregistrat in amenajamentul silvic



REGISTRUL CADASTRAL AL IMOBILELOR

ANEXA Nr. 2

UAT Bârna

Zonă cooperativizată (Co)

Sector cadastral nr. 5

1. DESCRIEREA IMOBILULUI												DATE TEREN						DATE CONSTRUCȚII					
Identificator teren	Adresă imobil		Număr cadastral	Nr. CF	Id.ETERRA	Suprafața măsurată	Intravilan / extra.(I/E)	Nr. top.	Nr. tarla	Nr. parcelă	Categorie folosință	Suprafața parcelă	Identificator construcție	Cod grupă destinație	Suprafața construită	Nr. niveluri	Nr. CF	Constr. cu acte (DA/NU)					
4583	Tarla: 644, Parcela: 14		PD644/14			10000	E		644	14	PD	10000											

2. PROPRIETATEA / POSESIA														
Titularul dreptului / posesiei			Proprietar=1 / Posesor=0	Data nașterii / CUI	Domiciliu / Sediul	Cota parte	Identificator entitate asociată	Cotă parte teren UI	Mod de dobândire	Act juridic				Obs. privitoare la proprietar
Nume / Denumire	Inițiala tatălui	Prenume								Tip act	Nr. act / data	Emitent	Descr. supl.	
RUSNAC		MIHAI	1		Loc. Neidentificata, UAT. Bârna, Jud. Timiș	1/1	4583		Reconstituire	act administrativ	548 / 19.07.2007	CJPSDDPAT TIMIS		

3. SARCINI / DEZMEMBRĂMINTE													
Titular			Data nașterii / CUI	Domiciliu / Sediul	Tipul sarcinii sau al dezmembrămintelor dreptului de proprietate	Cota parte	Identificator entitate asociată	Act juridic				Valoare ipotecă	Tip monedă
Nume / Denumire	Inițiala tatălui	Prenume						Tip act	Nr. act / data	Emitent	Descr. supl.		
-	-	-	-	-	-	-	-	-	-	-	-	-	-

4. NOTĂRI, PROCESE, INTERDICȚII					
Tipul notării	Tip act	Nr. act / data	Emitent	Descr. supl.	Identificator entitate asociată
-	-	-	-	-	-

5. OBSERVAȚII		
Imobil împrejmuit / neîmprejmuit	Imobil contestat / necontestat	Alte observații
Neîmprejmuit		Teren forestier înscris în amenajamentul silvic



REGISTRUL CADASTRAL AL IMOBILELOR

ANEXA Nr. 2

UAT Bârna

Zonă cooperativizată (Co)

Sector cadastral nr. 5

1. DESCRIEREA IMOBILULUI																	
DATE TEREN											DATE CONSTRUCȚII						
Identificator teren	Adresă imobil	Număr cadastral	Nr. CF	Id.ETERRA	Suprafața măsurată	Intravilan / extra.(I/E)	Nr. top.	Nr. tarla	Nr. parcelă	Categorie folosință	Suprafață parcelă	Identificator construcție	Cod grupă destinație	Suprafața construită	Nr. niveluri	Nr. CF	Constr. cu acte (DA/NU)
4584	Tarla: 644, Parcela: 15	PD644/15			10000	E		644	15	PD	10000						

2. PROPRIETATEA / POSESIA														
Titularul dreptului / posesiei			Proprietar=1 / Posesor=0	Data nașterii / CUI	Domiciliu / Sediul	Cota parte	Identificator entitate asociată	Cotă parte teren UI	Mod de dobândire	Act juridic				Obs. privitoare la proprietar
Nume / Denumire	Inițiala tatălui	Prenume								Tip act	Nr. act / data	Emitent	Descr. supl.	
COMUNA BARNA			1	4269223	Loc. Bârna, UAT. Bârna, Jud. Timiș	1/1	4584		Lege	act normativ	L.7 / 13.03.1996	PARLAMENTUL ROMANIEI		

3. SARCINI / DEZMEMBRĂMINTE													
Titular			Data nașterii / CUI	Domiciliu / Sediul	Tipul sarcinii sau al dezmembrămintelor dreptului de proprietate	Cota parte	Identificator entitate asociată	Act juridic				Valoare ipotecă	Tip monedă
Nume / Denumire	Inițiala tatălui	Prenume						Tip act	Nr. act / data	Emitent	Descr. supl.		
-	-	-	-	-	-	-	-	-	-	-	-	-	-

4. NOTĂRI, PROCESE, INTERDICȚII					
Tipul notării	Tip act	Nr. act / data	Emitent	Descr. supl.	Identificator entitate asociată
-	-	-	-	-	-

5. OBSERVAȚII		
Imobil împrejmuit / neîmprejmuit	Imobil contestat / necontestat	Alte observații
Neîmprejmuit		Rezerva la dispoziția comisiei locale de Fond Funciar



REGISTRUL CADASTRAL AL IMOBILELOR

ANEXA Nr. 2

UAT Bârna

Zonă cooperativizată (Co)

Sector cadastral nr. 5

1. DESCRIEREA IMOBILULUI												DATE TEREN						DATE CONSTRUCȚII					
Identificator teren	Adresă imobil		Număr cadastral	Nr. CF	Id.ETERRA	Suprafața măsurată	Intravilan / extra.(I/E)	Nr. top.	Nr. tarla	Nr. parcelă	Categorie folosință	Suprafață parcelă	Identificator construcție	Cod grupă destinație	Suprafața construită	Nr. niveluri	Nr. CF	Constr. cu acte (DA/NU)					
4585	Tarla: 644, Parcela: 16		PD644/16			10000	E		644	16	PD	10000											

2. PROPRIETATEA / POSESIA														
Titularul dreptului / posesiei			Proprietar=1 / Posesor=0	Data nașterii / CUI	Domiciliu / Sediul	Cota parte	Identificator entitate asociată	Cotă parte teren UI	Mod de dobândire	Act juridic				Obs. privitoare la proprietar
Nume / Denumire	Inițiala tatălui	Prenume								Tip act	Nr. act / data	Emitent	Descr. supl.	
DEJICA		AURORA	1		Loc. Neidentificata, UAT. Bârna, Jud. Timiș	1/1	4585		Lege	act administrativ	45 / 17.11.2003	CJPSDDPAT TIMIS		

3. SARCINI / DEZMEMBRĂMINTE													
Titular			Data nașterii / CUI	Domiciliu / Sediul	Tipul sarcinii sau al dezmembrămintelor dreptului de proprietate	Cota parte	Identificator entitate asociată	Act juridic				Valoare ipotecă	Tip monedă
Nume / Denumire	Inițiala tatălui	Prenume						Tip act	Nr. act / data	Emitent	Descr. supl.		
-	-	-	-	-	-	-	-	-	-	-	-	-	-

4. NOTĂRI, PROCESE, INTERDICȚII					
Tipul notării	Tip act	Nr. act / data	Emitent	Descr. supl.	Identificator entitate asociată
-	-	-	-	-	-

5. OBSERVAȚII		
Imobil împrejmuit / neîmprejmuit	Imobil contestat / necontestat	Alte observații
Neîmprejmuit		Teren forestier înscris în amenajamentul silvic



REGISTRUL CADASTRAL AL IMOBILELOR

ANEXA Nr. 2

UAT Bârna

Zonă cooperativizată (Co)

Sector cadastral nr. 5

1. DESCRIEREA IMOBILULUI																	
DATE TEREN											DATE CONSTRUCȚII						
Identificator teren	Adresă imobil	Număr cadastral	Nr. CF	Id.ETERRA	Suprafața măsurată	Intravilan / extra.(I/E)	Nr. top.	Nr. tarla	Nr. parcelă	Categorie folosință	Suprafață parcelă	Identificator construcție	Cod grupă destinație	Suprafața construită	Nr. niveluri	Nr. CF	Constr. cu acte (DA/NU)
4586	Tarla: 647, Parcela: 24	PD647/24			10000	E		647	24	PD	10000						

2. PROPRIETATEA / POSESIA																
Titularul dreptului / posesiei			Proprietar=1 / Posesor=0	Data nașterii / CUI	Domiciliu / Sediul	Cota parte	Identificator entitate asociată	Cotă parte teren UI	Mod de dobândire	Act juridic				Obs. privitoare la proprietar		
Nume / Denumire	Inițiala tatălui	Prenume								Tip act	Nr. act / data	Emitent	Descr. supl.			
MURARESCU		LUCRETIA	1		Loc. Neidentificata, UAT. Bârna, Jud. Timiș	1/1	4586		Reconstituire	act administrativ	394 / 30.04.2004	CJPSDDPAT TIMIS				

3. SARCINI / DEZMEMBRĂMINTE																
Titular			Data nașterii / CUI	Domiciliu / Sediul	Tipul sarcinii sau al dezmembrămintelor dreptului de proprietate	Cota parte	Identificator entitate asociată	Act juridic				Valoare ipotecă	Tip monedă			
Nume / Denumire	Inițiala tatălui	Prenume						Tip act	Nr. act / data	Emitent	Descr. supl.					
-	-	-	-	-	-	-	-	-	-	-	-	-	-	-		

4. NOTĂRI, PROCESE, INTERDICȚII																
Tipul notării						Tip act	Nr. act / data	Emitent	Descr. supl.	Identificator entitate asociată						
-						-	-	-	-	-						

5. OBSERVAȚII																
Imobil împrejmuit / neîmprejmuit				Imobil contestat / necontestat				Alte observații								
Neîmprejmuit								Teren forestier inregistrat în amenajamentul silvic								



REGISTRUL CADASTRAL AL IMOBILELOR

ANEXA Nr. 2

UAT Bârna

Zonă cooperativizată (Co)

Sector cadastral nr. 5

1. DESCRIEREA IMOBILULUI																	
DATE TEREN											DATE CONSTRUCȚII						
Identificator teren	Adresă imobil	Număr cadastral	Nr. CF	Id.ETERRA	Suprafața măsurată	Intravilan / extra.(I/E)	Nr. top.	Nr. tarla	Nr. parcelă	Categorie folosință	Suprafață parcelă	Identificator construcție	Cod grupă destinație	Suprafața construită	Nr. niveluri	Nr. CF	Constr. cu acte (DA/NU)
4587	Tarla: 647, Parcela: 25	PD647/25			10000	E		647	25	PD	10000						

2. PROPRIETATEA / POSESIA																
Titularul dreptului / posesiei			Proprietar=1 / Posesor=0	Data nașterii / CUI	Domiciliu / Sediul	Cota parte	Identificator entitate asociată	Cotă parte teren UI	Mod de dobândire	Act juridic				Obs. privitoare la proprietar		
Nume / Denumire	Inițiala tatălui	Prenume								Tip act	Nr. act / data	Emitent	Descr. supl.			
POPOVICI		NICOLAE	1		Loc. Neidentificata, UAT. Bârna, Jud. Timiș	1/1	4587		Reconstituire	act administrativ	395 / 30.04.2004	CJPSDDPAT TIMIS				

3. SARCINI / DEZMEMBRĂMINTE																
Titular			Data nașterii / CUI	Domiciliu / Sediul	Tipul sarcinii sau al dezmembrămintelor dreptului de proprietate	Cota parte	Identificator entitate asociată	Act juridic				Valoare ipotecă	Tip monedă			
Nume / Denumire	Inițiala tatălui	Prenume						Tip act	Nr. act / data	Emitent	Descr. supl.					
-	-	-	-	-	-	-	-	-	-	-	-	-	-	-		

4. NOTĂRI, PROCESE, INTERDICȚII																
Tipul notării						Tip act	Nr. act / data	Emitent	Descr. supl.	Identificator entitate asociată						
-						-	-	-	-	-						

5. OBSERVAȚII																
Imobil împrejmuit / neîmprejmuit				Imobil contestat / necontestat				Alte observații								
Neîmprejmuit								Teren forestier inregistrat în amenajamentul silvic								



REGISTRUL CADASTRAL AL IMOBILELOR

ANEXA Nr. 2

UAT Bârna

Zonă cooperativizată (Co)

Sector cadastral nr. 5

1. DESCRIEREA IMOBILULUI																	
DATE TEREN											DATE CONSTRUCȚII						
Identificator teren	Adresă imobil	Număr cadastral	Nr. CF	Id.ETERRA	Suprafața măsurată	Intravilan / extra.(I/E)	Nr. top.	Nr. tarla	Nr. parcelă	Categorie folosință	Suprafață parcelă	Identificator construcție	Cod grupă destinație	Suprafața construită	Nr. niveluri	Nr. CF	Constr. cu acte (DA/NU)
4588	Tarla: 647, Parcela: 26	PD647/26			10000	E		647	26	PD	10000						

2. PROPRIETATEA / POSESIA														
Titularul dreptului / posesiei			Proprietar=1 / Posesor=0	Data nașterii / CUI	Domiciliu / Sediul	Cota parte	Identificator entitate asociată	Cotă parte teren UI	Mod de dobândire	Act juridic				Obs. privitoare la proprietar
Nume / Denumire	Inițiala tatălui	Prenume								Tip act	Nr. act / data	Emitent	Descr. supl.	
MARCONESCU		FLOARE	1		Loc. Neidentificata, UAT. Bârna, Jud. Timiș	1/1	4588		Reconstituire	act administrativ	396 / 30.04.2004	CJPSDDPAT TIMIS		

3. SARCINI / DEZMEMBRĂMINTE													
Titular			Data nașterii / CUI	Domiciliu / Sediul	Tipul sarcinii sau al dezmembrămintelor dreptului de proprietate	Cota parte	Identificator entitate asociată	Act juridic				Valoare ipotecă	Tip monedă
Nume / Denumire	Inițiala tatălui	Prenume						Tip act	Nr. act / data	Emitent	Descr. supl.		
-	-	-	-	-	-	-	-	-	-	-	-	-	-

4. NOTĂRI, PROCESE, INTERDICȚII					
Tipul notării	Tip act	Nr. act / data	Emitent	Descr. supl.	Identificator entitate asociată
-	-	-	-	-	-

5. OBSERVAȚII		
Imobil împrejmuit / neîmprejmuit	Imobil contestat / necontestat	Alte observații
Neîmprejmuit		Teren forestier înscris în amenajamentul silvic



REGISTRUL CADASTRAL AL IMOBILELOR

ANEXA Nr. 2

UAT Bârna

Zonă cooperativizată (Co)

Sector cadastral nr. 5

1. DESCRIEREA IMOBILULUI												DATE TEREN						DATE CONSTRUCȚII					
Identificator teren	Adresă imobil		Număr cadastral	Nr. CF	Id.ETERRA	Suprafața măsurată	Intravilan / extra.(I/E)	Nr. top.	Nr. tarla	Nr. parcelă	Categorie folosință	Suprafața parcelă	Identificator construcție	Cod grupă destinație	Suprafața construită	Nr. niveluri	Nr. CF	Constr. cu acte (DA/NU)					
4589	Tarla: 647, Parcela: 27		PD647/27			10000	E		647	27	PD	10000											

2. PROPRIETATEA / POSESIA														Obs. privitoare la proprietar
Titularul dreptului / posesiei			Proprietar=1 / Posesor=0	Data nașterii / CUI	Domiciliu / Sediul	Cota parte	Identificator entitate asociată	Cotă parte teren UI	Mod de dobândire	Act juridic				
Nume / Denumire	Inițiala tatălui	Prenume								Tip act	Nr. act / data	Emitent	Descr. supl.	
FURCA		PORFIR	1		Loc. Neidentificata, UAT. Bârna, Jud. Timiș	1/1	4589		Reconstituire	act administrativ	27 / 17.11.2003	CJPSDDPAT TIMIS		

3. SARCINI / DEZMEMBRĂMINTE													
Titular			Data nașterii / CUI	Domiciliu / Sediul	Tipul sarcinii sau al dezmembrămintelor dreptului de proprietate	Cota parte	Identificator entitate asociată	Act juridic				Valoare ipotecă	Tip monedă
Nume / Denumire	Inițiala tatălui	Prenume						Tip act	Nr. act / data	Emitent	Descr. supl.		
-	-	-	-	-	-	-	-	-	-	-	-	-	-

4. NOTĂRI, PROCESE, INTERDICȚII					
Tipul notării	Tip act	Nr. act / data	Emitent	Descr. supl.	Identificator entitate asociată
-	-	-	-	-	-

5. OBSERVAȚII		
Imobil împrejmuit / neîmprejmuit	Imobil contestat / necontestat	Alte observații
Neîmprejmuit		Teren forestier înscris în amenajamentul silvic



REGISTRUL CADASTRAL AL IMOBILELOR

ANEXA Nr. 2

UAT Bârna

Zonă cooperativizată (Co)

Sector cadastral nr. 5

1. DESCRIEREA IMOBILULUI																	
DATE TEREN											DATE CONSTRUCȚII						
Identificator teren	Adresă imobil	Număr cadastral	Nr. CF	Id.ETERRA	Suprafața măsurată	Intravilan / extra.(I/E)	Nr. top.	Nr. tarla	Nr. parcelă	Categorie folosință	Suprafața parcelă	Identificator construcție	Cod grupă destinație	Suprafața construită	Nr. niveluri	Nr. CF	Constr. cu acte (DA/NU)
4590	Tarla: 647, Parcela: 28	PD647/28			10000	E		647	28	PD	10000						

2. PROPRIETATEA / POSESIA														
Titularul dreptului / posesiei			Proprietar=1 / Posesor=0	Data nașterii / CUI	Domiciliu / Sediul	Cota parte	Identificator entitate asociată	Cotă parte teren UI	Mod de dobândire	Act juridic				Obs. privitoare la proprietar
Nume / Denumire	Inițiala tatălui	Prenume								Tip act	Nr. act / data	Emitent	Descr. supl.	
BITEA		MARIOARA	1		Loc. Neidentificata, UAT. Bârna, Jud. Timiș	1/1	4590		Reconstituire	act administrativ	397 / 30.04.2004	CJPSDDPAT TIMIS		

3. SARCINI / DEZMEMBRĂMINTE													
Titular			Data nașterii / CUI	Domiciliu / Sediul	Tipul sarcinii sau al dezmembrămintelor dreptului de proprietate	Cota parte	Identificator entitate asociată	Act juridic				Valoare ipotecă	Tip monedă
Nume / Denumire	Inițiala tatălui	Prenume						Tip act	Nr. act / data	Emitent	Descr. supl.		
-	-	-	-	-	-	-	-	-	-	-	-	-	-

4. NOTĂRI, PROCESE, INTERDICȚII					
Tipul notării	Tip act	Nr. act / data	Emitent	Descr. supl.	Identificator entitate asociată
-	-	-	-	-	-

5. OBSERVAȚII		
Imobil împrejmuit / neîmprejmuit	Imobil contestat / necontestat	Alte observații
Neîmprejmuit		Teren forestier înscris în amenajamentul silvic



REGISTRUL CADASTRAL AL IMOBILELOR

ANEXA Nr. 2

UAT Bârna

Zonă cooperativizată (Co)

Sector cadastral nr. 5

1. DESCRIEREA IMOBILULUI																	
DATE TEREN											DATE CONSTRUCȚII						
Identificator teren	Adresă imobil	Număr cadastral	Nr. CF	Id.ETERRA	Suprafața măsurată	Intravilan / extra.(I/E)	Nr. top.	Nr. tarla	Nr. parcelă	Categorie folosință	Suprafață parcelă	Identificator construcție	Cod grupă destinație	Suprafața construită	Nr. niveluri	Nr. CF	Constr. cu acte (DA/NU)
4591	Tarla: 647, Parcela: 29	PD647/29			10000	E		647	29	PD	10000						

2. PROPRIETATEA / POSESIA														
Titularul dreptului / posesiei			Proprietar=1 / Posesor=0	Data nașterii / CUI	Domiciliu / Sediul	Cota parte	Identificator entitate asociată	Cotă parte teren UI	Mod de dobândire	Act juridic				Obs. privitoare la proprietar
Nume / Denumire	Inițiala tatălui	Prenume								Tip act	Nr. act / data	Emitent	Descr. supl.	
PASCONI		CORNELIA	1		Loc. Neidentificata, UAT. Bârna, Jud. Timiș	1/1	4591		Reconstituire	act administrativ	378 / 01.04.2004	CJPSDDPAT TIMIS		

3. SARCINI / DEZMEMBRĂMINTE													
Titular			Data nașterii / CUI	Domiciliu / Sediul	Tipul sarcinii sau al dezmembrămintelor dreptului de proprietate	Cota parte	Identificator entitate asociată	Act juridic				Valoare ipotecă	Tip monedă
Nume / Denumire	Inițiala tatălui	Prenume						Tip act	Nr. act / data	Emitent	Descr. supl.		
-	-	-	-	-	-	-	-	-	-	-	-	-	-

4. NOTĂRI, PROCESE, INTERDICȚII					
Tipul notării	Tip act	Nr. act / data	Emitent	Descr. supl.	Identificator entitate asociată
-	-	-	-	-	-

5. OBSERVAȚII		
Imobil împrejmuit / neîmprejmuit	Imobil contestat / necontestat	Alte observații
Neîmprejmuit		Teren forestier înscris în amenajamentul silvic



REGISTRUL CADASTRAL AL IMOBILELOR

ANEXA Nr. 2

UAT Bârna

Zonă cooperativizată (Co)

Sector cadastral nr. 5

1. DESCRIEREA IMOBILULUI																	
DATE TEREN											DATE CONSTRUCȚII						
Identificator teren	Adresă imobil	Număr cadastral	Nr. CF	Id.ETERRA	Suprafața măsurată	Intravilan / extra.(I/E)	Nr. top.	Nr. tarla	Nr. parcelă	Categorie folosință	Suprafață parcelă	Identificator construcție	Cod grupă destinație	Suprafața construită	Nr. niveluri	Nr. CF	Constr. cu acte (DA/NU)
4592	Tarla: 647, Parcela: 1/1	PD647/1/1			39300	E		647	1/1	PD	39300						

2. PROPRIETATEA / POSESIA														
Titularul dreptului / posesiei			Proprietar=1 / Posesor=0	Data nașterii / CUI	Domiciliu / Sediul	Cota parte	Identificator entitate asociată	Cotă parte teren UI	Mod de dobândire	Act juridic				Obs. privitoare la proprietar
Nume / Denumire	Inițiala tatălui	Prenume								Tip act	Nr. act / data	Emitent	Descr. supl.	
CRISTIU		PETRU NICOLAE	1		Loc. Neidentificata, UAT. Bârna, Jud. Timiș	1/1	4592		Reconstituire	act administrativ	14 / 03.11.2003	CJPSDDPAT TIMIS		

3. SARCINI / DEZMEMBRĂMINTE													
Titular			Data nașterii / CUI	Domiciliu / Sediul	Tipul sarcinii sau al dezmembrămintelor dreptului de proprietate	Cota parte	Identificator entitate asociată	Act juridic				Valoare ipotecă	Tip monedă
Nume / Denumire	Inițiala tatălui	Prenume						Tip act	Nr. act / data	Emitent	Descr. supl.		
-	-	-	-	-	-	-	-	-	-	-	-	-	-

4. NOTĂRI, PROCESE, INTERDICȚII					
Tipul notării	Tip act	Nr. act / data	Emitent	Descr. supl.	Identificator entitate asociată
-	-	-	-	-	-

5. OBSERVAȚII		
Imobil împrejmuit / neîmprejmuit	Imobil contestat / necontestat	Alte observații
Neîmprejmuit		Teren forestier înscris în amenajamentul silvic



REGISTRUL CADASTRAL AL IMOBILELOR

ANEXA Nr. 2

UAT Bârna

Zonă cooperativizată (Co)

Sector cadastral nr. 5

1. DESCRIEREA IMOBILULUI																	
DATE TEREN											DATE CONSTRUCȚII						
Identificator teren	Adresă imobil	Număr cadastral	Nr. CF	Id.ETERRA	Suprafața măsurată	Intravilan / extra.(I/E)	Nr. top.	Nr. tarla	Nr. parcelă	Categorie folosință	Suprafață parcelă	Identificator construcție	Cod grupă destinație	Suprafața construită	Nr. niveluri	Nr. CF	Constr. cu acte (DA/NU)
4593	Tarla: 647, Parcela: 30	PD647/30			10000	E		647	30	PD	10000						

2. PROPRIETATEA / POSESIA																
Titularul dreptului / posesiei			Proprietar=1 / Posesor=0	Data nașterii / CUI	Domiciliu / Sediul	Cota parte	Identificator entitate asociată	Cotă parte teren UI	Mod de dobândire	Act juridic				Obs. privitoare la proprietar		
Nume / Denumire	Inițiala tatălui	Prenume								Tip act	Nr. act / data	Emitent	Descr. supl.			
BOMBESCU		GHEORGHE	1		Loc. Neidentificata, UAT. Bârna, Jud. Timiș	1/1	4593		Reconstituire	act administrativ	382 / 01.04.2004	CJPSDDPAT TIMIS				

3. SARCINI / DEZMEMBRĂMINTE																
Titular			Data nașterii / CUI	Domiciliu / Sediul	Tipul sarcinii sau al dezmembrămintelor dreptului de proprietate	Cota parte	Identificator entitate asociată	Act juridic				Valoare ipotecă	Tip monedă			
Nume / Denumire	Inițiala tatălui	Prenume						Tip act	Nr. act / data	Emitent	Descr. supl.					
-	-	-	-	-	-	-	-	-	-	-	-	-	-	-		

4. NOTĂRI, PROCESE, INTERDICȚII																
Tipul notării						Tip act	Nr. act / data	Emitent	Descr. supl.	Identificator entitate asociată						
-						-	-	-	-	-						

5. OBSERVAȚII																
Imobil împrejmuit / neîmprejmuit				Imobil contestat / necontestat				Alte observații								
Neîmprejmuit								Teren forestier înscris în amenajamentul silvic								



REGISTRUL CADASTRAL AL IMOBILELOR

ANEXA Nr. 2

UAT Bârna

Zonă cooperativizată (Co)

Sector cadastral nr. 5

1. DESCRIEREA IMOBILULUI																	
DATE TEREN												DATE CONSTRUCȚII					
Identificator teren	Adresă imobil	Număr cadastral	Nr. CF	Id.ETERRA	Suprafața măsurată	Intravilan / extra.(I/E)	Nr. top.	Nr. tarla	Nr. parcelă	Categorie folosință	Suprafață parcelă	Identificator construcție	Cod grupă destinație	Suprafața construită	Nr. niveluri	Nr. CF	Constr. cu acte (DA/NU)
4594	Tarla: 647, Parcela: 31	PD647/31			10000	E		647	31	PD	10000						

2. PROPRIETATEA / POSESIA																
Titularul dreptului / posesiei			Proprietar=1 / Posesor=0	Data nașterii / CUI	Domiciliu / Sediul	Cota parte	Identificator entitate asociată	Cotă parte teren UI	Mod de dobândire	Act juridic				Obs. privitoare la proprietar		
Nume / Denumire	Inițiala tatălui	Prenume								Tip act	Nr. act / data	Emitent	Descr. supl.			
IORGOVAN		NICOLAE	1		Loc. Neidentificata, UAT. Bârna, Jud. Timiș	1/1	4594		Reconstituire	act administrativ	28 / 17.11.2003	CJPSDDPAT TIMIS				

3. SARCINI / DEZMEMBRĂMINTE																
Titular			Data nașterii / CUI	Domiciliu / Sediul	Tipul sarcinii sau al dezmembrămintelor dreptului de proprietate	Cota parte	Identificator entitate asociată	Act juridic				Valoare ipotecă	Tip monedă			
Nume / Denumire	Inițiala tatălui	Prenume						Tip act	Nr. act / data	Emitent	Descr. supl.					
-	-	-	-	-	-	-	-	-	-	-	-	-	-	-		

4. NOTĂRI, PROCESE, INTERDICȚII																
Tipul notării						Tip act	Nr. act / data	Emitent	Descr. supl.	Identificator entitate asociată						
-						-	-	-	-	-						

5. OBSERVAȚII																
Imobil împrejmuit / neîmprejmuit				Imobil contestat / necontestat				Alte observații								
Neîmprejmuit								Teren forestier inregistrat în amenajamentul silvic								



REGISTRUL CADASTRAL AL IMOBILELOR

ANEXA Nr. 2

UAT Bârna

Zonă cooperativizată (Co)

Sector cadastral nr. 5

1. DESCRIEREA IMOBILULUI																	
DATE TEREN											DATE CONSTRUCȚII						
Identificator teren	Adresă imobil	Număr cadastral	Nr. CF	Id.ETERRA	Suprafața măsurată	Intravilan / extra.(I/E)	Nr. top.	Nr. tarla	Nr. parcelă	Categorie folosință	Suprafață parcelă	Identificator construcție	Cod grupă destinație	Suprafața construită	Nr. niveluri	Nr. CF	Constr. cu acte (DA/NU)
4595	Tarla: 647, Parcela: 32	PD647/32			10000	E		647	32	PD	10000						

2. PROPRIETATEA / POSESIA														
Titularul dreptului / posesiei			Proprietar=1 / Posesor=0	Data nașterii / CUI	Domiciliu / Sediul	Cota parte	Identificator entitate asociată	Cotă parte teren UI	Mod de dobândire	Act juridic				Obs. privitoare la proprietar
Nume / Denumire	Inițiala tatălui	Prenume								Tip act	Nr. act / data	Emitent	Descr. supl.	
CRISTIU		IOAN	1		Loc. Neidentificata, UAT. Bârna, Jud. Timiș	1/1	4595		Reconstituire	act administrativ	398 / 30.04.2004	CJPSDDPAT TIMIS		

3. SARCINI / DEZMEMBRĂMINTE													
Titular			Data nașterii / CUI	Domiciliu / Sediul	Tipul sarcinii sau al dezmembrămintelor dreptului de proprietate	Cota parte	Identificator entitate asociată	Act juridic				Valoare ipotecă	Tip monedă
Nume / Denumire	Inițiala tatălui	Prenume						Tip act	Nr. act / data	Emitent	Descr. supl.		
-	-	-	-	-	-	-	-	-	-	-	-	-	-

4. NOTĂRI, PROCESE, INTERDICȚII					
Tipul notării	Tip act	Nr. act / data	Emitent	Descr. supl.	Identificator entitate asociată
-	-	-	-	-	-

5. OBSERVAȚII		
Imobil împrejmuit / neîmprejmuit	Imobil contestat / necontestat	Alte observații
Neîmprejmuit		Teren forestier înscris în amenajamentul silvic



REGISTRUL CADASTRAL AL IMOBILELOR

ANEXA Nr. 2

UAT Bârna

Zonă cooperativizată (Co)

Sector cadastral nr. 5

1. DESCRIEREA IMOBILULUI																	
DATE TEREN										DATE CONSTRUCȚII							
Identificator teren	Adresă imobil	Număr cadastral	Nr. CF	Id.ETERRA	Suprafața măsurată	Intravilan / extra.(I/E)	Nr. top.	Nr. tarla	Nr. parcelă	Categorie folosință	Suprafață parcelă	Identificator construcție	Cod grupă destinație	Suprafața construită	Nr. niveluri	Nr. CF	Constr. cu acte (DA/NU)
4596	Tarla: 644, Parcela: -	PD644			346356	E		644		PD	346356						

2. PROPRIETATEA / POSESIA														
Titularul dreptului / posesiei			Proprietar=1 / Posesor=0	Data nașterii / CUI	Domiciliu / Sediul	Cota parte	Identificator entitate asociată	Cotă parte teren UI	Mod de dobândire	Act juridic				Obs. privitoare la proprietar
Nume / Denumire	Inițiala tatălui	Prenume								Tip act	Nr. act / data	Emitent	Descr. supl.	
COMUNA BARNA			1	4269223	Loc. Bârna, UAT. Bârna, Jud. Timiș	1/1	4596		Lege	act normativ	L.7 / 13.03.1996	PARLAMENTUL ROMANIEI		

3. SARCINI / DEZMEMBRĂMINTE													
Titular			Data nașterii / CUI	Domiciliu / Sediul	Tipul sarcinii sau al dezmembrămintelor dreptului de proprietate	Cota parte	Identificator entitate asociată	Act juridic				Valoare ipotecă	Tip monedă
Nume / Denumire	Inițiala tatălui	Prenume						Tip act	Nr. act / data	Emitent	Descr. supl.		
-	-	-	-	-	-	-	-	-	-	-	-	-	-

4. NOTĂRI, PROCESE, INTERDICȚII													
Tipul notării						Tip act	Nr. act / data	Emitent	Descr. supl.	Identificator entitate asociată			
-						-	-	-	-	-			

5. OBSERVAȚII													
Imobil împrejmuit / neîmprejmuit				Imobil contestat / necontestat				Alte observații					
Neîmprejmuit								Rezerva la dispoziția comisiei locale de Fond Funciar					



REGISTRUL CADASTRAL AL IMOBILELOR

ANEXA Nr. 2

UAT Bârna

Zonă cooperativizată (Co)

Sector cadastral nr. 5

1. DESCRIEREA IMOBILULUI												DATE TEREN					DATE CONSTRUCȚII				
Identificator teren	Adresă imobil	Număr cadastral	Nr. CF	Id.ETERRA	Suprafața măsurată	Intravilan / extra.(I/E)	Nr. top.	Nr. tarla	Nr. parcelă	Categorie folosință	Suprafață parcelă	Identificator construcție	Cod grupă destinație	Suprafața construită	Nr. niveluri	Nr. CF	Constr. cu acte (DA/NU)				
4597	Tarla: 647, Parcela: 33	PD647/33		402077	10000	E		647	33	PD	10000										

2. PROPRIETATEA / POSESIA														
Titularul dreptului / posesiei			Proprietar=1 / Posesor=0	Data nașterii / CUI	Domiciliu / Sediul	Cota parte	Identificator entitate asociată	Cotă parte teren UI	Mod de dobândire	Act juridic				Obs. privitoare la proprietar
Nume / Denumire	Inițiala tatălui	Prenume								Tip act	Nr. act / data	Emitent	Descr. supl.	
PETRUTESCU		PETRU-PAUN	1	03.07.1954	Loc. Neidentificata, UAT. Bârna, Jud. Timiș	1/1	4597	Convenție	act notarial	contract de vanzare 1534 / 05.07.2021	NP.Pop ION - COSMIN		si sotia	
PETRUTESCU		VIORICA	1	04.04.1961	Loc. Neidentificata, UAT. Bârna, Jud. Timiș									

3. SARCINI / DEZMEMBRĂMINTE													
Titular			Data nașterii / CUI	Domiciliu / Sediul	Tipul sarcinii sau al dezmembrămintelor dreptului de proprietate	Cota parte	Identificator entitate asociată	Act juridic				Valoare ipotecă	Tip monedă
Nume / Denumire	Inițiala tatălui	Prenume						Tip act	Nr. act / data	Emitent	Descr. supl.		
-	-	-	-	-	-	-	-	-	-	-	-	-	-

4. NOTĂRI, PROCESE, INTERDICȚII					
Tipul notării	Tip act	Nr. act/data	Emitent	Descr. supl.	Identificator entitate asociată
-	-	-	-	-	-

5. OBSERVAȚII		
Imobil împrejmuit/ neîmprejmuit	Imobil contestat/ necontestat	Alte observații
Neîmprejmuit		Teren forestier inregistrat in amenajamentul silvic



REGISTRUL CADASTRAL AL IMOBILELOR

ANEXA Nr. 2

UAT Bârna

Zonă cooperativizată (Co)

Sector cadastral nr. 5

1. DESCRIEREA IMOBILULUI																	
DATE TEREN											DATE CONSTRUCȚII						
Identificator teren	Adresă imobil	Număr cadastral	Nr. CF	Id.ETERRA	Suprafața măsurată	Intravilan / extra.(I/E)	Nr. top.	Nr. tarla	Nr. parcelă	Categorie folosință	Suprafață parcelă	Identificator construcție	Cod grupă destinație	Suprafața construită	Nr. niveluri	Nr. CF	Constr. cu acte (DA/NU)
4598	Tarla: 647, Parcela: 23	PD647/23			10000	E		647	23	PD	10000						

2. PROPRIETATEA / POSESIA																
Titularul dreptului / posesiei			Proprietar=1 / Posesor=0	Data nașterii / CUI	Domiciliu / Sediul	Cota parte	Identificator entitate asociată	Cotă parte teren UI	Mod de dobândire	Act juridic				Obs. privitoare la proprietar		
Nume / Denumire	Inițiala tatălui	Prenume								Tip act	Nr. act / data	Emitent	Descr. supl.			
GROZESCU		BUJUO	1		Loc. Neidentificata, UAT. Bârna, Jud. Timiș	1/1	4598		Reconstituire	act administrativ	393 / 30.04.2004	CJPSDDPAT TIMIS				

3. SARCINI / DEZMEMBRĂMINTE																
Titular			Data nașterii / CUI	Domiciliu / Sediul	Tipul sarcinii sau al dezmembrămintelor dreptului de proprietate	Cota parte	Identificator entitate asociată	Act juridic				Valoare ipotecă	Tip monedă			
Nume / Denumire	Inițiala tatălui	Prenume						Tip act	Nr. act / data	Emitent	Descr. supl.					
-	-	-	-	-	-	-	-	-	-	-	-	-	-	-		

4. NOTĂRI, PROCESE, INTERDICȚII																
Tipul notării						Tip act	Nr. act / data	Emitent	Descr. supl.	Identificator entitate asociată						
-						-	-	-	-	-						

5. OBSERVAȚII																
Imobil împrejmuit / neîmprejmuit				Imobil contestat / necontestat				Alte observații								
Neîmprejmuit								Teren forestier înscris în amenajamentul silvic								



REGISTRUL CADASTRAL AL IMOBILELOR

ANEXA Nr. 2

UAT Bârna

Zonă cooperativizată (Co)

Sector cadastral nr. 5

1. DESCRIEREA IMOBILULUI												DATE TEREN					DATE CONSTRUCȚII				
Identificator teren	Adresă imobil	Număr cadastral	Nr. CF	Id.ETERRA	Suprafața măsurată	Intravilan / extra.(I/E)	Nr. top.	Nr. tarla	Nr. parcelă	Categorie folosință	Suprafață parcelă	Identificator construcție	Cod grupă destinație	Suprafața construită	Nr. niveluri	Nr. CF	Constr. cu acte (DA/NU)				
4599	Tarla: 647, Parcela: 35	PD647/35		403815	10000	E		647	35	PD	10000										

2. PROPRIETATEA / POSESIA														
Titularul dreptului / posesiei			Proprietar=1 / Posesor=0	Data nașterii / CUI	Domiciliu / Sediul	Cota parte	Identificator entitate asociată	Cotă parte teren UI	Mod de dobândire	Act juridic				Obs. privitoare la proprietar
Nume / Denumire	Inițiala tatălui	Prenume								Tip act	Nr. act / data	Emitent	Descr. supl.	
PETRUTESCU		BOGDAN	1	13.01.1987	Loc. Lugoj, Str. Fagetului, Nr.111, UAT. Lugoj, Jud. Timiș	1/1	4599		Convenție	act notarial	c.v. aut nr.1300 / 30.06.2022	NP Petrescu Irina Verginica		- necesarorit

3. SARCINI / DEZMEMBRĂMINTE														
Titular			Data nașterii / CUI	Domiciliu / Sediul	Tipul sarcinii sau al dezmembrămintelor dreptului de proprietate	Cota parte	Identificator entitate asociată	Act juridic				Valoare ipotecă	Tip monedă	
Nume / Denumire	Inițiala tatălui	Prenume						Tip act	Nr. act / data	Emitent	Descr. supl.			
-	-	-	-	-	-	-	-	-	-	-	-	-	-	-

4. NOTĂRI, PROCESE, INTERDICȚII					
Tipul notării	Tip act	Nr. act/ data	Emitent	Descr. supl.	Identificator entitate asociată
-	-	-	-	-	-

5. OBSERVAȚII		
Imobil împrejmuit/ neîmprejmuit	Imobil contestat/ necontestat	Alte observații
Neîmprejmuit		Teren forestier inregistrat in amenajamentul silvic



REGISTRUL CADASTRAL AL IMOBILELOR

ANEXA Nr. 2

UAT Bârna

Zonă cooperativizată (Co)

Sector cadastral nr. 5

1. DESCRIEREA IMOBILULUI																	
DATE TEREN											DATE CONSTRUCȚII						
Identificator teren	Adresă imobil	Număr cadastral	Nr. CF	Id.ETERRA	Suprafața măsurată	Intravilan / extra.(I/E)	Nr. top.	Nr. tarla	Nr. parcelă	Categorie folosință	Suprafață parcelă	Identificator construcție	Cod grupă destinație	Suprafața construită	Nr. niveluri	Nr. CF	Constr. cu acte (DA/NU)
4600	Tarla: 647, Parcela: 22	PD647/22			10000	E		647	22	PD	10000						

2. PROPRIETATEA / POSESIA														
Titularul dreptului / posesiei			Proprietar=1 / Posesor=0	Data nașterii / CUI	Domiciliu / Sediul	Cota parte	Identificator entitate asociată	Cotă parte teren UI	Mod de dobândire	Act juridic				Obs. privitoare la proprietar
Nume / Denumire	Inițiala tatălui	Prenume								Tip act	Nr. act / data	Emitent	Descr. supl.	
CRISTA		IONEL	1		Loc. Neidentificata, UAT. Bârna, Jud. Timiș	1/1	4600		Reconstituire	act administrativ	368 / 01.04.2004	CJPSDDPAT TIMIS		

3. SARCINI / DEZMEMBRĂMINTE													
Titular			Data nașterii / CUI	Domiciliu / Sediul	Tipul sarcinii sau al dezmembrămintelor dreptului de proprietate	Cota parte	Identificator entitate asociată	Act juridic				Valoare ipotecă	Tip monedă
Nume / Denumire	Inițiala tatălui	Prenume						Tip act	Nr. act / data	Emitent	Descr. supl.		
-	-	-	-	-	-	-	-	-	-	-	-	-	-

4. NOTĂRI, PROCESE, INTERDICȚII					
Tipul notării	Tip act	Nr. act / data	Emitent	Descr. supl.	Identificator entitate asociată
-	-	-	-	-	-

5. OBSERVAȚII		
Imobil împrejmuit / neîmprejmuit	Imobil contestat / necontestat	Alte observații
Neîmprejmuit		Teren forestier înscris în amenajamentul silvic



REGISTRUL CADASTRAL AL IMOBILELOR

ANEXA Nr. 2

UAT Bârna

Zonă cooperativizată (Co)

Sector cadastral nr. 5

1. DESCRIEREA IMOBILULUI												DATE TEREN					DATE CONSTRUCȚII				
Identificator teren	Adresă imobil	Număr cadastral	Nr. CF	Id.ETERRA	Suprafața măsurată	Intravilan / extra.(I/E)	Nr. top.	Nr. tarla	Nr. parcelă	Categorie folosință	Suprafață parcelă	Identificator construcție	Cod grupă destinație	Suprafața construită	Nr. niveluri	Nr. CF	Constr. cu acte (DA/NU)				
4601	Tarla: 647, Parcela: 34	PD647/34		402137	10000	E		647	34	PD	10000										

2. PROPRIETATEA / POSESIA														
Titularul dreptului / posesiei			Proprietar=1 / Posesor=0	Data nașterii / CUI	Domiciliu / Sediul	Cota parte	Identificator entitate asociată	Cotă parte teren UI	Mod de dobândire	Act juridic				Obs. privitoare la proprietar
Nume / Denumire	Inițiala tatălui	Prenume								Tip act	Nr. act / data	Emitent	Descr. supl.	
PETRUTESCU		PETRU-PAUN	1	03.07.1954	Loc. Neidentificata, UAT. Bârna, Jud. Timiș	1/1	4601	Convenție	act notarial	contract de vanzare 1534 / 05.07.2021	NP.Pop ION - COSMIN		si sotia	
PETRUTESCU		VIORICA	1	04.04.1961	Loc. Neidentificata, UAT. Bârna, Jud. Timiș									

3. SARCINI / DEZMEMBRĂMINTE													
Titular			Data nașterii / CUI	Domiciliu / Sediul	Tipul sarcinii sau al dezmembrămintelor dreptului de proprietate	Cota parte	Identificator entitate asociată	Act juridic				Valoare ipotecă	Tip monedă
Nume / Denumire	Inițiala tatălui	Prenume						Tip act	Nr. act / data	Emitent	Descr. supl.		
-	-	-	-	-	-	-	-	-	-	-	-	-	-

4. NOTĂRI, PROCESE, INTERDICȚII					
Tipul notării	Tip act	Nr. act/data	Emitent	Descr. supl.	Identificator entitate asociată
-	-	-	-	-	-

5. OBSERVAȚII		
Imobil împrejmuit/ neîmprejmuit	Imobil contestat/ necontestat	Alte observații
Neîmprejmuit		Teren forestier inregistrat in amenajamentul silvic



REGISTRUL CADASTRAL AL IMOBILELOR

ANEXA Nr. 2

UAT Bârna

Zonă cooperativizată (Co)

Sector cadastral nr. 5

1. DESCRIEREA IMOBILULUI																	
DATE TEREN											DATE CONSTRUCȚII						
Identificator teren	Adresă imobil	Număr cadastral	Nr. CF	Id.ETERRA	Suprafața măsurată	Intravilan / extra.(I/E)	Nr. top.	Nr. tarla	Nr. parcelă	Categorie folosință	Suprafață parcelă	Identificator construcție	Cod grupă destinație	Suprafața construită	Nr. niveluri	Nr. CF	Constr. cu acte (DA/NU)
4602	Tarla: 647, Parcela: 21	PD647/21			10000	E		647	21	PD	10000						

2. PROPRIETATEA / POSESIA														
Titularul dreptului / posesiei			Proprietar=1 / Posesor=0	Data nașterii / CUI	Domiciliu / Sediul	Cota parte	Identificator entitate asociată	Cotă parte teren UI	Mod de dobândire	Act juridic				Obs. privitoare la proprietar
Nume / Denumire	Inițiala tatălui	Prenume								Tip act	Nr. act / data	Emitent	Descr. supl.	
IVASCU		VASILE	1		Loc. Neidentificata, UAT. Bârna, Jud. Timiș	1/1	4602		Reconstituire	act administrativ	372 / 01.04.2004	CJPSDDPAT TIMIS		

3. SARCINI / DEZMEMBRĂMINTE													
Titular			Data nașterii / CUI	Domiciliu / Sediul	Tipul sarcinii sau al dezmembrămintelor dreptului de proprietate	Cota parte	Identificator entitate asociată	Act juridic				Valoare ipotecă	Tip monedă
Nume / Denumire	Inițiala tatălui	Prenume						Tip act	Nr. act / data	Emitent	Descr. supl.		
-	-	-	-	-	-	-	-	-	-	-	-	-	-

4. NOTĂRI, PROCESE, INTERDICȚII					
Tipul notării	Tip act	Nr. act / data	Emitent	Descr. supl.	Identificator entitate asociată
-	-	-	-	-	-

5. OBSERVAȚII		
Imobil împrejmuit / neîmprejmuit	Imobil contestat / necontestat	Alte observații
Neîmprejmuit		Teren forestier înscris în amenajamentul silvic



REGISTRUL CADASTRAL AL IMOBILELOR

ANEXA Nr. 2

UAT Bârna

Zonă cooperativizată (Co)

Sector cadastral nr. 5

1. DESCRIEREA IMOBILULUI																	
DATE TEREN											DATE CONSTRUCȚII						
Identificator teren	Adresă imobil	Număr cadastral	Nr. CF	Id.ETERRA	Suprafața măsurată	Intravilan / extra.(I/E)	Nr. top.	Nr. tarla	Nr. parcelă	Categorie folosință	Suprafață parcelă	Identificator construcție	Cod grupă destinație	Suprafața construită	Nr. niveluri	Nr. CF	Constr. cu acte (DA/NU)
4603	Tarla: 647, Parcela: 37	PD647/37			10000	E		647	37	PD	10000						

2. PROPRIETATEA / POSESIA														
Titularul dreptului / posesiei			Proprietar=1 / Posesor=0	Data nașterii / CUI	Domiciliu / Sediul	Cota parte	Identificator entitate asociată	Cotă parte teren UI	Mod de dobândire	Act juridic				Obs. privitoare la proprietar
Nume / Denumire	Inițiala tatălui	Prenume								Tip act	Nr. act / data	Emitent	Descr. supl.	
MICLAESCU		NICOLAE	1		Loc. Neidentificata, UAT. Bârna, Jud. Timiș	1/1	4603		Reconstituire	act administrativ	400 / 30.04.2004	CJPSDDPAT TIMIS		

3. SARCINI / DEZMEMBRĂMINTE													
Titular			Data nașterii / CUI	Domiciliu / Sediul	Tipul sarcinii sau al dezmembrămintelor dreptului de proprietate	Cota parte	Identificator entitate asociată	Act juridic				Valoare ipotecă	Tip monedă
Nume / Denumire	Inițiala tatălui	Prenume						Tip act	Nr. act / data	Emitent	Descr. supl.		
-	-	-	-	-	-	-	-	-	-	-	-	-	-

4. NOTĂRI, PROCESE, INTERDICȚII					
Tipul notării	Tip act	Nr. act / data	Emitent	Descr. supl.	Identificator entitate asociată
-	-	-	-	-	-

5. OBSERVAȚII		
Imobil împrejmuit / neîmprejmuit	Imobil contestat / necontestat	Alte observații
Neîmprejmuit		Teren forestier înscris în amenajamentul silvic



REGISTRUL CADASTRAL AL IMOBILELOR

ANEXA Nr. 2

UAT Bârna

Zonă cooperativizată (Co)

Sector cadastral nr. 5

1. DESCRIEREA IMOBILULUI																	
DATE TEREN											DATE CONSTRUCȚII						
Identificator teren	Adresă imobil	Număr cadastral	Nr. CF	Id.ETERRA	Suprafața măsurată	Intravilan / extra.(I/E)	Nr. top.	Nr. tarla	Nr. parcelă	Categorie folosință	Suprafață parcelă	Identificator construcție	Cod grupă destinație	Suprafața construită	Nr. niveluri	Nr. CF	Constr. cu acte (DA/NU)
4604	Tarla: 106, Parcela: -	LL106			13900	E		106		PD	13900						

2. PROPRIETATEA / POSESIA														
Titularul dreptului / posesiei			Proprietar=1 / Posesor=0	Data nașterii / CUI	Domiciliu / Sediul	Cota parte	Identificator entitate asociată	Cotă parte teren UI	Mod de dobândire	Act juridic				Obs. privitoare la proprietar
Nume / Denumire	Inițiala tatălui	Prenume								Tip act	Nr. act / data	Emitent	Descr. supl.	
COMUNA BARNA			1	4269223	Loc. Bârna, UAT. Bârna, Jud. Timiș	1/1	4604		Lege	act normativ	L.7 / 13.03.1996	PARLAMENTUL ROMANIEI		- proprietar neidentificat

3. SARCINI / DEZMEMBRĂMINTE													
Titular			Data nașterii / CUI	Domiciliu / Sediul	Tipul sarcinii sau al dezmembrămintelor dreptului de proprietate	Cota parte	Identificator entitate asociată	Act juridic				Valoare ipotecă	Tip monedă
Nume / Denumire	Inițiala tatălui	Prenume						Tip act	Nr. act / data	Emitent	Descr. supl.		
-	-	-	-	-	-	-	-	-	-	-	-	-	-

4. NOTĂRI, PROCESE, INTERDICȚII					
Tipul notării	Tip act	Nr. act / data	Emitent	Descr. supl.	Identificator entitate asociată
-	-	-	-	-	-

5. OBSERVAȚII		
Imobil împrejmuit / neîmprejmuit	Imobil contestat / necontestat	Alte observații
Neîmprejmuit		PDT-tufarisuri si maracinisuri



REGISTRUL CADASTRAL AL IMOBILELOR

ANEXA Nr. 2

UAT Bârna

Zonă cooperativizată (Co)

Sector cadastral nr. 5

1. DESCRIEREA IMOBILULUI																	
DATE TEREN												DATE CONSTRUCȚII					
Identificator teren	Adresă imobil	Număr cadastral	Nr. CF	Id.ETERRA	Suprafața măsurată	Intravilan / extra.(I/E)	Nr. top.	Nr. tarla	Nr. parcelă	Categorie folosință	Suprafață parcelă	Identificator construcție	Cod grupă destinație	Suprafața construită	Nr. niveluri	Nr. CF	Constr. cu acte (DA/NU)
4605	Tarla: 647, Parcela: 36	PD647/36			10000	E		647	36	PD	10000						

2. PROPRIETATEA / POSESIA																
Titularul dreptului / posesiei			Proprietar=1 / Posesor=0	Data nașterii / CUI	Domiciliu / Sediul	Cota parte	Identificator entitate asociată	Cotă parte teren UI	Mod de dobândire	Act juridic				Obs. privitoare la proprietar		
Nume / Denumire	Inițiala tatălui	Prenume								Tip act	Nr. act / data	Emitent	Descr. supl.			
OPRESCU		IOAN	1		Loc. Neidentificata, UAT. Bârna, Jud. Timiș	1/1	4605		Reconstituire	act administrativ	399 / 30.04.2004	CJPSDDPAT TIMIS				

3. SARCINI / DEZMEMBRĂMINTE																
Titular			Data nașterii / CUI	Domiciliu / Sediul	Tipul sarcinii sau al dezmembrămintelor dreptului de proprietate	Cota parte	Identificator entitate asociată	Act juridic				Valoare ipotecă	Tip monedă			
Nume / Denumire	Inițiala tatălui	Prenume						Tip act	Nr. act / data	Emitent	Descr. supl.					
-	-	-	-	-	-	-	-	-	-	-	-	-	-	-		

4. NOTĂRI, PROCESE, INTERDICȚII																
Tipul notării						Tip act	Nr. act / data	Emitent	Descr. supl.	Identificator entitate asociată						
-						-	-	-	-	-						

5. OBSERVAȚII																
Imobil împrejmuit / neîmprejmuit				Imobil contestat / necontestat				Alte observații								
Neîmprejmuit								Teren forestier înscris în amenajamentul silvic								



REGISTRUL CADASTRAL AL IMOBILELOR

ANEXA Nr. 2

UAT Bârna

Zonă cooperativizată (Co)

Sector cadastral nr. 5

1. DESCRIEREA IMOBILULUI																	
DATE TEREN											DATE CONSTRUCȚII						
Identificator teren	Adresă imobil	Număr cadastral	Nr. CF	Id.ETERRA	Suprafața măsurată	Intravilan / extra.(I/E)	Nr. top.	Nr. tarla	Nr. parcelă	Categorie folosință	Suprafață parcelă	Identificator construcție	Cod grupă destinație	Suprafața construită	Nr. niveluri	Nr. CF	Constr. cu acte (DA/NU)
4606	Tarla: 108, Parcela: -	FPD108			2200	E		108		F	2200						

2. PROPRIETATEA / POSESIA																
Titularul dreptului / posesiei			Proprietar=1 / Posesor=0	Data nașterii / CUI	Domiciliu / Sediul	Cota parte	Identificator entitate asociată	Cotă parte teren UI	Mod de dobândire	Act juridic				Obs. privitoare la proprietar		
Nume / Denumire	Inițiala tatălui	Prenume								Tip act	Nr. act / data	Emitent	Descr. supl.			
COMUNA BARNA			1	4269223	Loc. Bârna, UAT. Bârna, Jud. Timiș	1/1	4606		Lege	act normativ	L.7 / 13.03.1996	PARLAMENTUL ROMANIEI		- proprietar neidentificat		

3. SARCINI / DEZMEMBRĂMINTE																
Titular			Data nașterii / CUI	Domiciliu / Sediul	Tipul sarcinii sau al dezmembrămintelor dreptului de proprietate	Cota parte	Identificator entitate asociată	Act juridic				Valoare ipotecă	Tip monedă			
Nume / Denumire	Inițiala tatălui	Prenume						Tip act	Nr. act / data	Emitent	Descr. supl.					
-	-	-	-	-	-	-	-	-	-	-	-	-	-	-		

4. NOTĂRI, PROCESE, INTERDICȚII																
Tipul notării						Tip act	Nr. act / data	Emitent	Descr. supl.	Identificator entitate asociată						
-						-	-	-	-	-						

5. OBSERVAȚII																
Imobil împrejmuit / neîmprejmuit				Imobil contestat / necontestat				Alte observații								
Neîmprejmuit																



REGISTRUL CADASTRAL AL IMOBILELOR

ANEXA Nr. 2

UAT Bârna

Zonă cooperativizată (Co)

Sector cadastral nr. 5

1. DESCRIEREA IMOBILULUI																	
DATE TEREN											DATE CONSTRUCȚII						
Identificator teren	Adresă imobil	Număr cadastral	Nr. CF	Id.ETERRA	Suprafața măsurată	Intravilan / extra.(I/E)	Nr. top.	Nr. tarla	Nr. parcelă	Categorie folosință	Suprafață parcelă	Identificator construcție	Cod grupă destinație	Suprafața construită	Nr. niveluri	Nr. CF	Constr. cu acte (DA/NU)
4607	Tarla: 647, Parcela: 20	PD647/20			10000	E		647	20	PD	10000						

2. PROPRIETATEA / POSESIA														
Titularul dreptului / posesiei			Proprietar=1 / Posesor=0	Data nașterii / CUI	Domiciliu / Sediul	Cota parte	Identificator entitate asociată	Cotă parte teren UI	Mod de dobândire	Act juridic				Obs. privitoare la proprietar
Nume / Denumire	Inițiala tatălui	Prenume								Tip act	Nr. act / data	Emitent	Descr. supl.	
OPRESCU		DIONISIE	1		Loc. Neidentificata, UAT. Bârna, Jud. Timiș	1/1	4607		Reconstituire	act administrativ	379 / 01.04.2004	CJPSDDPAT TIMIS		

3. SARCINI / DEZMEMBRĂMINTE													
Titular			Data nașterii / CUI	Domiciliu / Sediul	Tipul sarcinii sau al dezmembrămintelor dreptului de proprietate	Cota parte	Identificator entitate asociată	Act juridic				Valoare ipotecă	Tip monedă
Nume / Denumire	Inițiala tatălui	Prenume						Tip act	Nr. act / data	Emitent	Descr. supl.		
-	-	-	-	-	-	-	-	-	-	-	-	-	-

4. NOTĂRI, PROCESE, INTERDICȚII					
Tipul notării	Tip act	Nr. act / data	Emitent	Descr. supl.	Identificator entitate asociată
-	-	-	-	-	-

5. OBSERVAȚII		
Imobil împrejmuit / neîmprejmuit	Imobil contestat / necontestat	Alte observații
Neîmprejmuit		Teren forestier înscris în amenajamentul silvic



REGISTRUL CADASTRAL AL IMOBILELOR

ANEXA Nr. 2

UAT Bârna

Zonă cooperativizată (Co)

Sector cadastral nr. 5

1. DESCRIEREA IMOBILULUI																	
DATE TEREN											DATE CONSTRUCȚII						
Identificator teren	Adresă imobil	Număr cadastral	Nr. CF	Id.ETERRA	Suprafața măsurată	Intravilan / extra.(I/E)	Nr. top.	Nr. tarla	Nr. parcelă	Categorie folosință	Suprafața parcelă	Identificator construcție	Cod grupă destinație	Suprafața construită	Nr. niveluri	Nr. CF	Constr. cu acte (DA/NU)
4608	Tarla: 647, Parcela: 38	PD647/38			10000	E		647	38	PD	10000						

2. PROPRIETATEA / POSESIA														
Titularul dreptului / posesiei			Proprietar=1 / Posesor=0	Data nașterii / CUI	Domiciliu / Sediul	Cota parte	Identificator entitate asociată	Cotă parte teren UI	Mod de dobândire	Act juridic				Obs. privitoare la proprietar
Nume / Denumire	Inițiala tatălui	Prenume								Tip act	Nr. act / data	Emitent	Descr. supl.	
FAUR		ELENA	1		Loc. Neidentificata, UAT. Bârna, Jud. Timiș	1/1	4608		Reconstituire	act administrativ	31 / 17.11.2003	CJPSDDPAT TIMIS		

3. SARCINI / DEZMEMBRĂMINTE													
Titular			Data nașterii / CUI	Domiciliu / Sediul	Tipul sarcinii sau al dezmembrămintelor dreptului de proprietate	Cota parte	Identificator entitate asociată	Act juridic				Valoare ipotecă	Tip monedă
Nume / Denumire	Inițiala tatălui	Prenume						Tip act	Nr. act / data	Emitent	Descr. supl.		
-	-	-	-	-	-	-	-	-	-	-	-	-	-

4. NOTĂRI, PROCESE, INTERDICȚII					
Tipul notării	Tip act	Nr. act / data	Emitent	Descr. supl.	Identificator entitate asociată
-	-	-	-	-	-

5. OBSERVAȚII		
Imobil împrejmuit / neîmprejmuit	Imobil contestat / necontestat	Alte observații
Neîmprejmuit		Teren forestier înscris în amenajamentul silvic



REGISTRUL CADASTRAL AL IMOBILELOR

ANEXA Nr. 2

UAT Bârna

Zonă cooperativizată (Co)

Sector cadastral nr. 5

1. DESCRIEREA IMOBILULUI												DATE TEREN					DATE CONSTRUCȚII				
Identificator teren	Adresă imobil	Număr cadastral	Nr. CF	Id.ETERRA	Suprafața măsurată	Intravilan / extra.(I/E)	Nr. top.	Nr. tarla	Nr. parcelă	Categorie folosință	Suprafață parcelă	Identificator construcție	Cod grupă destinație	Suprafața construită	Nr. niveluri	Nr. CF	Constr. cu acte (DA/NU)				
4609	Tarla: 645, Parcela: -	DE645			7433	E		645		DR	7433										

2. PROPRIETATEA / POSESIA														
Titularul dreptului / posesiei			Proprietar=1 / Posesor=0	Data nașterii / CUI	Domiciliu / Sediul	Cota parte	Identificator entitate asociată	Cotă parte teren UI	Mod de dobândire	Act juridic				Obs. privitoare la proprietar
Nume / Denumire	Inițiala tatălui	Prenume								Tip act	Nr. act / data	Emitent	Descr. supl.	
COMUNA BARNA			1	4269223	Loc. Bârna, UAT. Bârna, Jud. Timiș	1/1	4609		Lege	act normativ	L.7 / 13.03.1996	PARLAMENTUL ROMANIEI		- proprietar neidentificat

3. SARCINI / DEZMEMBRĂMINTE													
Titular			Data nașterii / CUI	Domiciliu / Sediul	Tipul sarcinii sau al dezmembrămintelor dreptului de proprietate	Cota parte	Identificator entitate asociată	Act juridic				Valoare ipotecă	Tip monedă
Nume / Denumire	Inițiala tatălui	Prenume						Tip act	Nr. act / data	Emitent	Descr. supl.		
-	-	-	-	-	-	-	-	-	-	-	-	-	-

4. NOTĂRI, PROCESE, INTERDICȚII					
Tipul notării	Tip act	Nr. act / data	Emitent	Descr. supl.	Identificator entitate asociată
-	-	-	-	-	-

5. OBSERVAȚII		
Imobil împrejmuit / neîmprejmuit	Imobil contestat / necontestat	Alte observații
Neîmprejmuit		DE- drum de exploatare



REGISTRUL CADASTRAL AL IMOBILELOR

ANEXA Nr. 2

UAT Bârna

Zonă cooperativizată (Co)

Sector cadastral nr. 5

1. DESCRIEREA IMOBILULUI																	
DATE TEREN											DATE CONSTRUCȚII						
Identificator teren	Adresă imobil	Număr cadastral	Nr. CF	Id.ETERRA	Suprafața măsurată	Intravilan / extra.(I/E)	Nr. top.	Nr. tarla	Nr. parcelă	Categorie folosință	Suprafață parcelă	Identificator construcție	Cod grupă destinație	Suprafața construită	Nr. niveluri	Nr. CF	Constr. cu acte (DA/NU)
4610	Tarla: 666/2, Parcela: 1	PD666/2/1			30600	E		666/2	1	PD	30600						

2. PROPRIETATEA / POSESIA														
Titularul dreptului / posesiei			Proprietar=1 / Posesor=0	Data nașterii / CUI	Domiciliu / Sediul	Cota parte	Identificator entitate asociată	Cotă parte teren UI	Mod de dobândire	Act juridic				Obs. privitoare la proprietar
Nume / Denumire	Inițiala tatălui	Prenume								Tip act	Nr. act / data	Emitent	Descr. supl.	
CRISCIU		ELENA	1		Loc. Neidentificata, UAT. Bârna, Jud. Timiș	1/1	4610		Reconstituire	act administrativ	297 / 16.12.2003	CJPSDDPAT TIMIS		
MUNTEAN		PETRU	1		Loc. Neidentificata, UAT. Bârna, Jud. Timiș									
MUNTEAN		NICOLAE	1		Loc. Neidentificata, UAT. Bârna, Jud. Timiș									

3. SARCINI / DEZMEMBRĂMINTE													
Titular			Data nașterii / CUI	Domiciliu / Sediul	Tipul sarcinii sau al dezmembrămintelor dreptului de proprietate	Cota parte	Identificator entitate asociată	Act juridic				Valoare ipotecă	Tip monedă
Nume / Denumire	Inițiala tatălui	Prenume						Tip act	Nr. act / data	Emitent	Descr. supl.		
-	-	-	-	-	-	-	-	-	-	-	-	-	-

4. NOTĂRI, PROCESE, INTERDICȚII					
Tipul notării	Tip act	Nr. act/ data	Emitent	Descr. supl.	Identificator entitate asociată
-	-	-	-	-	-

5. OBSERVAȚII		
Imobil împrejmuit/ neîmprejmuit	Imobil contestat/ necontestat	Alte observații
Neîmprejmuit		Teren forestier înscris în amenajamentul silvic



REGISTRUL CADASTRAL AL IMOBILELOR

ANEXA Nr. 2

UAT Bârna

Zonă cooperativizată (Co)

Sector cadastral nr. 5

1. DESCRIEREA IMOBILULUI

DATE TEREN												DATE CONSTRUCȚII					
Identificator teren	Adresă imobil	Număr cadastral	Nr. CF	Id.ETERRA	Suprafața măsurată	Intravilan / extra.(I/E)	Nr. top.	Nr. tarla	Nr. parcelă	Categorie folosință	Suprafață parcelă	Identificator construcție	Cod grupă destinație	Suprafața construită	Nr. niveluri	Nr. CF	Constr. cu acte (DA/NU)
4611	Tarla: PD 647, Parcela: 19	PD647/19		401211	10000	E		PD 647	19	PD	10000						

2. PROPRIETATEA / POSESIA

Titularul dreptului / posesiei			Proprietar=1 / Posesor=0	Data nașterii / CUI	Domiciliu / Sediul	Cota parte	Identificator entitate asociată	Cotă parte teren UI	Mod de dobândire	Act juridic				Obs. privitoare la proprietar
Nume / Denumire	Inițiala tatălui	Prenume								Tip act	Nr. act / data	Emitent	Descr. supl.	
ISFANUT		NICOLAE	1	01.03.1954	Loc. Lugoj, Str. F\ U+0103getului, Nr.149, Bl.2, Ap.2, UAT. Lugoj, Jud. Timiș	1/1	4611		Convenție	act notarial	c.v. aut nr.1614 / 27.08.2018	NP Heiman Anita		si sotia
ISFANUT		MARIOARA	1	11.09.1953	Loc. Lugoj, Str. F\ U+0103getului, Nr.149, Bl.2, Ap.2, UAT. Lugoj, Jud. Timiș									

3. SARCINI / DEZMEMBRĂMINTE

Titular			Data nașterii / CUI	Domiciliu / Sediul	Tipul sarcinii sau al dezmembrămintelor dreptului de proprietate	Cota parte	Identificator entitate asociată	Act juridic				Valoare ipotecă	Tip monedă
Nume / Denumire	Inițiala tatălui	Prenume						Tip act	Nr. act / data	Emitent	Descr. supl.		
-	-	-	-	-	-	-	-	-	-	-	-	-	-

4. NOTĂRI, PROCESE, INTERDICȚII

Tipul notării	Tip act	Nr. act/ data	Emitent	Descr. supl.	Identificator entitate asociată
-	-	-	-	-	-

5. OBSERVAȚII

Imobil împrejmuit/ neîmprejmuit	Imobil contestat/ necontestat	Alte observații
Neîmprejmuit		Teren forestier inregistrat in amenajamentul silvic



REGISTRUL CADASTRAL AL IMOBILELOR

ANEXA Nr. 2

UAT Bârna

Zonă cooperativizată (Co)

Sector cadastral nr. 5

1. DESCRIEREA IMOBILULUI												DATE TEREN					DATE CONSTRUCȚII				
Identificator teren	Adresă imobil	Număr cadastral	Nr. CF	Id.ETERRA	Suprafața măsurată	Intravilan / extra.(I/E)	Nr. top.	Nr. tarla	Nr. parcelă	Categorie folosință	Suprafață parcelă	Identificator construcție	Cod grupă destinație	Suprafața construită	Nr. niveluri	Nr. CF	Constr. cu acte (DA/NU)				
4612	Tarla: 109, Parcela: -	F109			22700	E		109		F	22700										

2. PROPRIETATEA / POSESIA														
Titularul dreptului / posesiei			Proprietar=1 / Posesor=0	Data nașterii / CUI	Domiciliu / Sediul	Cota parte	Identificator entitate asociată	Cotă parte teren UI	Mod de dobândire	Act juridic				Obs. privitoare la proprietar
Nume / Denumire	Inițiala tatălui	Prenume								Tip act	Nr. act / data	Emitent	Descr. supl.	
COMUNA BARNA			1	4269223	Loc. Bârna, UAT. Bârna, Jud. Timiș	1/1	4612		Lege	act normativ	L.7 / 13.03.1996	PARLAMENTUL ROMANIEI		- proprietar neidentificat

3. SARCINI / DEZMEMBRĂMINTE													
Titular			Data nașterii / CUI	Domiciliu / Sediul	Tipul sarcinii sau al dezmembrămintelor dreptului de proprietate	Cota parte	Identificator entitate asociată	Act juridic				Valoare ipotecă	Tip monedă
Nume / Denumire	Inițiala tatălui	Prenume						Tip act	Nr. act / data	Emitent	Descr. supl.		
-	-	-	-	-	-	-	-	-	-	-	-	-	-

4. NOTĂRI, PROCESE, INTERDICȚII					
Tipul notării	Tip act	Nr. act / data	Emitent	Descr. supl.	Identificator entitate asociată
-	-	-	-	-	-

5. OBSERVAȚII		
Imobil împrejmuit / neîmprejmuit	Imobil contestat / necontestat	Alte observații
Neîmprejmuit		



REGISTRUL CADASTRAL AL IMOBILELOR

ANEXA Nr. 2

UAT Bârna

Zonă cooperativizată (Co)

Sector cadastral nr. 5

1. DESCRIEREA IMOBILULUI																	
DATE TEREN											DATE CONSTRUCȚII						
Identificator teren	Adresă imobil	Număr cadastral	Nr. CF	Id.ETERRA	Suprafața măsurată	Intravilan / extra.(I/E)	Nr. top.	Nr. tarla	Nr. parcelă	Categorie folosință	Suprafață parcelă	Identificator construcție	Cod grupă destinație	Suprafața construită	Nr. niveluri	Nr. CF	Constr. cu acte (DA/NU)
4613	Tarla: 647, Parcela: 1/2	PD647/1/2			18400	E		647	1/2	PD	18400						

2. PROPRIETATEA / POSESIA														
Titularul dreptului / posesiei			Proprietar=1 / Posesor=0	Data nașterii / CUI	Domiciliu / Sediul	Cota parte	Identificator entitate asociată	Cotă parte teren UI	Mod de dobândire	Act juridic				Obs. privitoare la proprietar
Nume / Denumire	Inițiala tatălui	Prenume								Tip act	Nr. act / data	Emitent	Descr. supl.	
CRISCIU		ELENA	1		Loc. Neidentificata, UAT. Bârna, Jud. Timiș									
MUNTEAN		PETRU	1		Loc. Neidentificata, UAT. Bârna, Jud. Timiș	1/1	4613		Reconstituire	act administrativ	297 / 16.12.2003	CJPSDDPAT TIMIS		
MUNTEAN		NICOLAE	1		Loc. Neidentificata, UAT. Bârna, Jud. Timiș									

3. SARCINI / DEZMEMBRĂMINTE													
Titular			Data nașterii / CUI	Domiciliu / Sediul	Tipul sarcinii sau al dezmembrămintelor dreptului de proprietate	Cota parte	Identificator entitate asociată	Act juridic				Valoare ipotecă	Tip monedă
Nume / Denumire	Inițiala tatălui	Prenume						Tip act	Nr. act / data	Emitent	Descr. supl.		
-	-	-	-	-	-	-	-	-	-	-	-	-	-

4. NOTĂRI, PROCESE, INTERDICȚII					
Tipul notării	Tip act	Nr. act/ data	Emitent	Descr. supl.	Identificator entitate asociată
-	-	-	-	-	-

5. OBSERVAȚII		
Imobil împrejmuit/ neîmprejmuit	Imobil contestat/ necontestat	Alte observații
Neîmprejmuit		Teren forestier înscris în amenajamentul silvic



REGISTRUL CADASTRAL AL IMOBILELOR

ANEXA Nr. 2

UAT Bârna

Zonă cooperativizată (Co)

Sector cadastral nr. 5

1. DESCRIEREA IMOBILULUI																	
DATE TEREN											DATE CONSTRUCȚII						
Identificator teren	Adresă imobil	Număr cadastral	Nr. CF	Id.ETERRA	Suprafața măsurată	Intravilan / extra.(I/E)	Nr. top.	Nr. tarla	Nr. parcelă	Categorie folosință	Suprafață parcelă	Identificator construcție	Cod grupă destinație	Suprafața construită	Nr. niveluri	Nr. CF	Constr. cu acte (DA/NU)
4614	Tarla: 647, Parcela: 39	PD647/39			10000	E		647	39	PD	10000						

2. PROPRIETATEA / POSESIA																
Titularul dreptului / posesiei			Proprietar=1 / Posesor=0	Data nașterii / CUI	Domiciliu / Sediul	Cota parte	Identificator entitate asociată	Cotă parte teren UI	Mod de dobândire	Act juridic				Obs. privitoare la proprietar		
Nume / Denumire	Inițiala tatălui	Prenume								Tip act	Nr. act / data	Emitent	Descr. supl.			
LUPULESCU		ELENA	1		Loc. Neidentificata, UAT. Bârna, Jud. Timiș	1/1	4614		Reconstituire	act administrativ	32 / 17.11.2003	CJPSDDPAT TIMIS				
LUPULESCU		ELENA	1		Loc. Neidentificata, UAT. Bârna, Jud. Timiș	1/1	4614		Reconstituire	act administrativ	590 / 09.04.2008	CJPSDDPAT TIMIS				

3. SARCINI / DEZMEMBRĂMINTE																
Titular			Data nașterii / CUI	Domiciliu / Sediul	Tipul sarcinii sau al dezmembrămintelor dreptului de proprietate	Cota parte	Identificator entitate asociată	Act juridic				Valoare ipotecă	Tip monedă			
Nume / Denumire	Inițiala tatălui	Prenume						Tip act	Nr. act / data	Emitent	Descr. supl.					
-	-	-	-	-	-	-	-	-	-	-	-	-	-	-		

4. NOTĂRI, PROCESE, INTERDICȚII																
Tipul notării					Tip act	Nr. act / data	Emitent	Descr. supl.	Identificator entitate asociată							
Se noteaza suprapunerea reala a doua acte de proprietate asupra imobilului A1: TP nr. 590 din 09.04.2008 prin care s-a intabulat dreptul de proprietate in favoarea LUPULESCU ELENA, cu TP nr. 32 din 17.11.2003 prin care s-a intabulat dreptul de proprietate in favoarea LUPULESCU ELENA, confrom Art. 14, alin. 6.1 din Legea 7 din 13.03.1996					act normativ	L.7 / 13.03.1996	PARLAMENTUL ROMANIEI		4614							

5. OBSERVAȚII																
Imobil împrejmuit/ neîmprejmuit			Imobil contestat/ necontestat			Alte observații										
Neîmprejmuit						Teren forestier inregistrat in amenajamentul silvic										



REGISTRUL CADASTRAL AL IMOBILELOR

ANEXA Nr. 2

UAT Bârna

Zonă cooperativizată (Co)

Sector cadastral nr. 5

1. DESCRIEREA IMOBILULUI													DATE TEREN					DATE CONSTRUCȚII				
Identificator teren	Adresă imobil	Număr cadastral	Nr. CF	Id.ETERRA	Suprafața măsurată	Intravilan / extra.(I/E)	Nr. top.	Nr. tarla	Nr. parcelă	Categorie folosință	Suprafața parcelă	Identificator construcție	Cod grupă destinație	Suprafața construită	Nr. niveluri	Nr. CF	Constr. cu acte (DA/NU)					
4615	Tarla: 647, Parcela: 18	PD647/18			10000	E		647	18	PD	10000											

2. PROPRIETATEA / POSESIA														
Titularul dreptului / posesiei			Proprietar=1 / Posesor=0	Data nașterii / CUI	Domiciliu / Sediul	Cota parte	Identificator entitate asociată	Cotă parte teren UI	Mod de dobândire	Act juridic				Obs. privitoare la proprietar
Nume / Denumire	Inițiala tatălui	Prenume								Tip act	Nr. act / data	Emitent	Descr. supl.	
IORGOVAN		IACOB	1		Loc. Neidentificata, UAT. Bârna, Jud. Timiș	1/1	4615		Reconstituire	act administrativ	589 / 09.04.2008	CJPSDDPAT TIMIS		

3. SARCINI / DEZMEMBRĂMINTE													
Titular			Data nașterii / CUI	Domiciliu / Sediul	Tipul sarcinii sau al dezmembrămintelor dreptului de proprietate	Cota parte	Identificator entitate asociată	Act juridic				Valoare ipotecă	Tip monedă
Nume / Denumire	Inițiala tatălui	Prenume						Tip act	Nr. act / data	Emitent	Descr. supl.		
-	-	-	-	-	-	-	-	-	-	-	-	-	-

4. NOTĂRI, PROCESE, INTERDICȚII					
Tipul notării	Tip act	Nr. act / data	Emitent	Descr. supl.	Identificator entitate asociată
-	-	-	-	-	-

5. OBSERVAȚII		
Imobil împrejmuit / neîmprejmuit	Imobil contestat / necontestat	Alte observații
Neîmprejmuit		Teren forestier înscris în amenajamentul silvic



REGISTRUL CADASTRAL AL IMOBILELOR

ANEXA Nr. 2

UAT Bârna

Zonă cooperativizată (Co)

Sector cadastral nr. 5

1. DESCRIEREA IMOBILULUI																	
DATE TEREN											DATE CONSTRUCȚII						
Identificator teren	Adresă imobil	Număr cadastral	Nr. CF	Id.ETERRA	Suprafața măsurată	Intravilan / extra.(I/E)	Nr. top.	Nr. tarla	Nr. parcelă	Categorie folosință	Suprafață parcelă	Identificator construcție	Cod grupă destinație	Suprafața construită	Nr. niveluri	Nr. CF	Constr. cu acte (DA/NU)
4616	Tarla: 666/3, Parcela: 1	PD666/3/1			18600	E		666/3	1	PD	18600						

2. PROPRIETATEA / POSESIA																
Titularul dreptului / posesiei			Proprietar=1 / Posesor=0	Data nașterii / CUI	Domiciliu / Sediul	Cota parte	Identificator entitate asociată	Cotă parte teren UI	Mod de dobândire	Act juridic				Obs. privitoare la proprietar		
Nume / Denumire	Inițiala tatălui	Prenume								Tip act	Nr. act / data	Emitent	Descr. supl.			
IORGOVAN		IACOB	1		Loc. Neidentificata, UAT. Bârna, Jud. Timiș	1/1	4616		Reconstituire	act administrativ	296 / 16.12.2003	CJPSDDPAT TIMIS				

3. SARCINI / DEZMEMBRĂMINTE																
Titular			Data nașterii / CUI	Domiciliu / Sediul	Tipul sarcinii sau al dezmembrămintelor dreptului de proprietate	Cota parte	Identificator entitate asociată	Act juridic				Valoare ipotecă	Tip monedă			
Nume / Denumire	Inițiala tatălui	Prenume						Tip act	Nr. act / data	Emitent	Descr. supl.					
-	-	-	-	-	-	-	-	-	-	-	-	-	-	-		

4. NOTĂRI, PROCESE, INTERDICȚII																
Tipul notării						Tip act	Nr. act / data	Emitent	Descr. supl.	Identificator entitate asociată						
-						-	-	-	-	-						

5. OBSERVAȚII																
Imobil împrejmuit / neîmprejmuit				Imobil contestat / necontestat				Alte observații								
Neîmprejmuit								Teren forestier inregistrat în amenajamentul silvic								



REGISTRUL CADASTRAL AL IMOBILELOR

ANEXA Nr. 2

UAT Bârna

Zonă cooperativizată (Co)

Sector cadastral nr. 5

1. DESCRIEREA IMOBILULUI																	
DATE TEREN											DATE CONSTRUCȚII						
Identificator teren	Adresă imobil	Număr cadastral	Nr. CF	Id.ETERRA	Suprafața măsurată	Intravilan / extra.(I/E)	Nr. top.	Nr. tarla	Nr. parcelă	Categorie folosință	Suprafața parcelă	Identificator construcție	Cod grupă destinație	Suprafața construită	Nr. niveluri	Nr. CF	Constr. cu acte (DA/NU)
4617	Tarla: 647, Parcela: 17	PD647/17			10000	E		647	17	PD	10000						

2. PROPRIETATEA / POSESIA														
Titularul dreptului / posesiei			Proprietar=1 / Posesor=0	Data nașterii / CUI	Domiciliu / Sediul	Cota parte	Identificator entitate asociată	Cotă parte teren UI	Mod de dobândire	Act juridic				Obs. privitoare la proprietar
Nume / Denumire	Inițiala tatălui	Prenume								Tip act	Nr. act / data	Emitent	Descr. supl.	
IORGOVAN		SALIA	1		Loc. Neidentificata, UAT. Bârna, Jud. Timiș	1/1	4617		Reconstituire	act administrativ	360 / 01.04.2004	CJPSDDPAT TIMIS		
IORGOVAN		SALIA	1		Loc. Neidentificata, UAT. Bârna, Jud. Timiș	1/1	4617		Reconstituire	act administrativ	584 / 09.04.2008	CJPSDDPAT TIMIS		

3. SARCINI / DEZMEMBRĂMINTE													
Titular			Data nașterii / CUI	Domiciliu / Sediul	Tipul sarcinii sau al dezmembrămintelor dreptului de proprietate	Cota parte	Identificator entitate asociată	Act juridic				Valoare ipotecă	Tip monedă
Nume / Denumire	Inițiala tatălui	Prenume						Tip act	Nr. act / data	Emitent	Descr. supl.		
-	-	-	-	-	-	-	-	-	-	-	-	-	-

4. NOTĂRI, PROCESE, INTERDICȚII					
Tipul notării	Tip act	Nr. act / data	Emitent	Descr. supl.	Identificator entitate asociată
Se notează suprapunerea reală a doua acte de proprietate asupra imobilului A1: TP nr. 584 din 09.04.2008 prin care s-a intabulat dreptul de proprietate în favoarea IORGOVAN SALIA, cu TP nr. 360 din 01.04.2004 prin care s-a intabulat dreptul de proprietate în favoarea IORGOVAN SALIA, conform Art. 14, alin. 6.1 din Legea 7 din 13.03.1996	act normativ	L.7 / 13.03.1996	PARLAMENTUL ROMANIEI		4617

5. OBSERVAȚII		
Imobil împrejmuit / neîmprejmuit	Imobil contestat / necontestat	Alte observații
Neîmprejmuit		Teren forestier înscris în amenajamentul silvic



REGISTRUL CADASTRAL AL IMOBILELOR

ANEXA Nr. 2

UAT Bârna

Zonă cooperativizată (Co)

Sector cadastral nr. 5

1. DESCRIEREA IMOBILULUI												DATE TEREN					DATE CONSTRUCȚII				
Identificator teren	Adresă imobil	Număr cadastral	Nr. CF	Id.ETERRA	Suprafața măsurată	Intravilan / extra.(I/E)	Nr. top.	Nr. tarla	Nr. parcelă	Categorie folosință	Suprafața parcelă	Identificator construcție	Cod grupă destinație	Suprafața construită	Nr. niveluri	Nr. CF	Constr. cu acte (DA/NU)				
4618	Tarla: 626, Parcela: 1/1	PD626/1/1			643	E		626	1/1	PD	643										

2. PROPRIETATEA / POSESIA														
Titularul dreptului / posesiei			Proprietar=1 / Posesor=0	Data nașterii / CUI	Domiciliu / Sediul	Cota parte	Identificator entitate asociată	Cotă parte teren UI	Mod de dobândire	Act juridic				Obs. privitoare la proprietar
Nume / Denumire	Inițiala tatălui	Prenume								Tip act	Nr. act / data	Emitent	Descr. supl.	
COMUNA BARNA			1	4269223	Loc. Bârna, UAT. Bârna, Jud. Timiș	1/1	4618		Lege	act normativ	L.7 / 13.03.1996	PARLAMENTUL ROMANIEI		

3. SARCINI / DEZMEMBRĂMINTE													
Titular			Data nașterii / CUI	Domiciliu / Sediul	Tipul sarcinii sau al dezmembrămintelor dreptului de proprietate	Cota parte	Identificator entitate asociată	Act juridic				Valoare ipotecă	Tip monedă
Nume / Denumire	Inițiala tatălui	Prenume						Tip act	Nr. act / data	Emitent	Descr. supl.		
-	-	-	-	-	-	-	-	-	-	-	-	-	-

4. NOTĂRI, PROCESE, INTERDICȚII					
Tipul notării	Tip act	Nr. act / data	Emitent	Descr. supl.	Identificator entitate asociată
-	-	-	-	-	-

5. OBSERVAȚII		
Imobil împrejmuit / neîmprejmuit	Imobil contestat / necontestat	Alte observații
Neîmprejmuit		Rezerva la dispoziția comisiei locale de Fond Funciar



REGISTRUL CADASTRAL AL IMOBILELOR

ANEXA Nr. 2

UAT Bârna

Zonă cooperativizată (Co)

Sector cadastral nr. 5

1. DESCRIEREA IMOBILULUI																	
DATE TEREN											DATE CONSTRUCȚII						
Identificator teren	Adresă imobil	Număr cadastral	Nr. CF	Id.ETERRA	Suprafața măsurată	Intravilan / extra.(I/E)	Nr. top.	Nr. tarla	Nr. parcelă	Categorie folosință	Suprafață parcelă	Identificator construcție	Cod grupă destinație	Suprafața construită	Nr. niveluri	Nr. CF	Constr. cu acte (DA/NU)
4619	Tarla: 626, Parcela: 1	PD626/1			9600	E		626	1	PD	9600						

2. PROPRIETATEA / POSESIA														
Titularul dreptului / posesiei			Proprietar=1 / Posesor=0	Data nașterii / CUI	Domiciliu / Sediul	Cota parte	Identificator entitate asociată	Cotă parte teren UI	Mod de dobândire	Act juridic				Obs. privitoare la proprietar
Nume / Denumire	Inițiala tatălui	Prenume								Tip act	Nr. act / data	Emitent	Descr. supl.	
PADUREAN		VERONICA	1		Loc. Neidentificata, UAT. Bârna, Jud. Timiș	1/1	4619		Reconstituire	act administrativ	502 / 06.06.2007	CJPSDDPAT TIMIS		

3. SARCINI / DEZMEMBRĂMINTE													
Titular			Data nașterii / CUI	Domiciliu / Sediul	Tipul sarcinii sau al dezmembrămintelor dreptului de proprietate	Cota parte	Identificator entitate asociată	Act juridic				Valoare ipotecă	Tip monedă
Nume / Denumire	Inițiala tatălui	Prenume						Tip act	Nr. act / data	Emitent	Descr. supl.		
-	-	-	-	-	-	-	-	-	-	-	-	-	-

4. NOTĂRI, PROCESE, INTERDICȚII					
Tipul notării	Tip act	Nr. act / data	Emitent	Descr. supl.	Identificator entitate asociată
-	-	-	-	-	-

5. OBSERVAȚII		
Imobil împrejmuit / neîmprejmuit	Imobil contestat / necontestat	Alte observații
Neîmprejmuit		Teren forestier înscris în amenajamentul silvic



REGISTRUL CADASTRAL AL IMOBILELOR

ANEXA Nr. 2

UAT Bârna

Zonă cooperativizată (Co)

Sector cadastral nr. 5

1. DESCRIEREA IMOBILULUI																	
DATE TEREN											DATE CONSTRUCȚII						
Identificator teren	Adresă imobil	Număr cadastral	Nr. CF	Id.ETERRA	Suprafața măsurată	Intravilan / extra.(I/E)	Nr. top.	Nr. tarla	Nr. parcelă	Categorie folosință	Suprafață parcelă	Identificator construcție	Cod grupă destinație	Suprafața construită	Nr. niveluri	Nr. CF	Constr. cu acte (DA/NU)
4620	Tarla: 647, Parcela: 40	PD647/40			10000	E		647	40	PD	10000						

2. PROPRIETATEA / POSESIA																
Titularul dreptului / posesiei			Proprietar=1 / Posesor=0	Data nașterii / CUI	Domiciliu / Sediul	Cota parte	Identificator entitate asociată	Cotă parte teren UI	Mod de dobândire	Act juridic				Obs. privitoare la proprietar		
Nume / Denumire	Inițiala tatălui	Prenume								Tip act	Nr. act / data	Emitent	Descr. supl.			
BLOJU		NICOLAE	1		Loc. Neidentificata, UAT. Bârna, Jud. Timiș	1/1	4620		Reconstituire	act administrativ	401 / 30.04.2004	CJPSDDPAT TIMIS				

3. SARCINI / DEZMEMBRĂMINTE																
Titular			Data nașterii / CUI	Domiciliu / Sediul	Tipul sarcinii sau al dezmembrămintelor dreptului de proprietate	Cota parte	Identificator entitate asociată	Act juridic				Valoare ipotecă	Tip monedă			
Nume / Denumire	Inițiala tatălui	Prenume						Tip act	Nr. act / data	Emitent	Descr. supl.					
-	-	-	-	-	-	-	-	-	-	-	-	-	-	-		

4. NOTĂRI, PROCESE, INTERDICȚII																
Tipul notării						Tip act	Nr. act / data	Emitent	Descr. supl.	Identificator entitate asociată						
-						-	-	-	-	-						

5. OBSERVAȚII																
Imobil împrejmuit / neîmprejmuit				Imobil contestat / necontestat				Alte observații								
Neîmprejmuit								Teren forestier înscris în amenajamentul silvic								



REGISTRUL CADASTRAL AL IMOBILELOR

ANEXA Nr. 2

UAT Bârna

Zonă cooperativizată (Co)

Sector cadastral nr. 5

1. DESCRIEREA IMOBILULUI												DATE TEREN						DATE CONSTRUCȚII					
Identificator teren	Adresă imobil		Număr cadastral	Nr. CF	Id.ETERRA	Suprafața măsurată	Intravilan / extra.(I/E)	Nr. top.	Nr. tarla	Nr. parcelă	Categorie folosință	Suprafață parcelă	Identificator construcție	Cod grupă destinație	Suprafața construită	Nr. niveluri	Nr. CF	Constr. cu acte (DA/NU)					
4621	Tarla: 666/5, Parcela: 1		PD666/5/1			4400	E		666/5	1	PD	4400											

2. PROPRIETATEA / POSESIA														
Titularul dreptului / posesiei			Proprietar=1 / Posesor=0	Data nașterii / CUI	Domiciliu / Sediul	Cota parte	Identificator entitate asociată	Cotă parte teren UI	Mod de dobândire	Act juridic				Obs. privitoare la proprietar
Nume / Denumire	Inițiala tatălui	Prenume								Tip act	Nr. act / data	Emitent	Descr. supl.	
TOMESCU		SILVIA STELA	1		Loc. Neidentificata, UAT. Bârna, Jud. Timiș	1/1	4621		Reconstituire	act administrativ	19 / 03.11.2003	CJPSDDPAT TIMIS		

3. SARCINI / DEZMEMBRĂMINTE													
Titular			Data nașterii / CUI	Domiciliu / Sediul	Tipul sarcinii sau al dezmembrămintelor dreptului de proprietate	Cota parte	Identificator entitate asociată	Act juridic				Valoare ipotecă	Tip monedă
Nume / Denumire	Inițiala tatălui	Prenume						Tip act	Nr. act / data	Emitent	Descr. supl.		
-	-	-	-	-	-	-	-	-	-	-	-	-	-

4. NOTĂRI, PROCESE, INTERDICȚII					
Tipul notării	Tip act	Nr. act / data	Emitent	Descr. supl.	Identificator entitate asociată
-	-	-	-	-	-

5. OBSERVAȚII		
Imobil împrejmuit / neîmprejmuit	Imobil contestat / necontestat	Alte observații
Neîmprejmuit		Teren forestier înscris în amenajamentul silvic



REGISTRUL CADASTRAL AL IMOBILELOR

ANEXA Nr. 2

UAT Bârna

Zonă cooperativizată (Co)

Sector cadastral nr. 5

1. DESCRIEREA IMOBILULUI																	
DATE TEREN												DATE CONSTRUCȚII					
Identificator teren	Adresă imobil	Număr cadastral	Nr. CF	Id.ETERRA	Suprafața măsurată	Intravilan / extra.(I/E)	Nr. top.	Nr. tarla	Nr. parcelă	Categorie folosință	Suprafață parcelă	Identificator construcție	Cod grupă destinație	Suprafața construită	Nr. niveluri	Nr. CF	Constr. cu acte (DA/NU)
4622	Tarla: 647, Parcela: 16	PD647/16			10000	E		647	16	PD	10000						

2. PROPRIETATEA / POSESIA																
Titularul dreptului / posesiei			Proprietar=1 / Posesor=0	Data nașterii / CUI	Domiciliu / Sediul	Cota parte	Identificator entitate asociată	Cotă parte teren UI	Mod de dobândire	Act juridic				Obs. privitoare la proprietar		
Nume / Denumire	Inițiala tatălui	Prenume								Tip act	Nr. act / data	Emitent	Descr. supl.			
PETRESCU		ILIE	1		Loc. Neidentificata, UAT. Bârna, Jud. Timiș	1/1	4622		Reconstituire	act administrativ	26 / 17.11.2003	CJPSDDPAT TIMIS				

3. SARCINI / DEZMEMBRĂMINTE																
Titular			Data nașterii / CUI	Domiciliu / Sediul	Tipul sarcinii sau al dezmembrămintelor dreptului de proprietate	Cota parte	Identificator entitate asociată	Act juridic				Valoare ipotecă	Tip monedă			
Nume / Denumire	Inițiala tatălui	Prenume						Tip act	Nr. act / data	Emitent	Descr. supl.					
-	-	-	-	-	-	-	-	-	-	-	-	-	-	-		

4. NOTĂRI, PROCESE, INTERDICȚII																
Tipul notării						Tip act	Nr. act / data	Emitent	Descr. supl.	Identificator entitate asociată						
-						-	-	-	-	-						

5. OBSERVAȚII																
Imobil împrejmuit / neîmprejmuit				Imobil contestat / necontestat				Alte observații								
Neîmprejmuit								Teren forestier înscris în amenajamentul silvic								



REGISTRUL CADASTRAL AL IMOBILELOR

ANEXA Nr. 2

UAT Bârna

Zonă cooperativizată (Co)

Sector cadastral nr. 5

1. DESCRIEREA IMOBILULUI																	
DATE TEREN										DATE CONSTRUCȚII							
Identificator teren	Adresă imobil	Număr cadastral	Nr. CF	Id.ETERRA	Suprafața măsurată	Intravilan / extra.(I/E)	Nr. top.	Nr. tarla	Nr. parcelă	Categorie folosință	Suprafață parcelă	Identificator construcție	Cod grupă destinație	Suprafața construită	Nr. niveluri	Nr. CF	Constr. cu acte (DA/NU)
4623	Tarla: 626, Parcela: 2	PD626/2			4000	E		626	2	PD	4000						

2. PROPRIETATEA / POSESIA														
Titularul dreptului / posesiei			Proprietar=1 / Posesor=0	Data nașterii / CUI	Domiciliu / Sediul	Cota parte	Identificator entitate asociată	Cotă parte teren UI	Mod de dobândire	Act juridic				Obs. privitoare la proprietar
Nume / Denumire	Inițiala tatălui	Prenume								Tip act	Nr. act / data	Emitent	Descr. supl.	
COMUNA BARNA			1	4269223	Loc. Bârna, UAT. Bârna, Jud. Timiș	1/1	4623		Lege	act normativ	L.7 / 13.03.1996	PARLAMENTUL ROMANIEI		

3. SARCINI / DEZMEMBRĂMINTE													
Titular			Data nașterii / CUI	Domiciliu / Sediul	Tipul sarcinii sau al dezmembrămintelor dreptului de proprietate	Cota parte	Identificator entitate asociată	Act juridic				Valoare ipotecă	Tip monedă
Nume / Denumire	Inițiala tatălui	Prenume						Tip act	Nr. act / data	Emitent	Descr. supl.		
-	-	-	-	-	-	-	-	-	-	-	-	-	-

4. NOTĂRI, PROCESE, INTERDICȚII					
Tipul notării	Tip act	Nr. act / data	Emitent	Descr. supl.	Identificator entitate asociată
-	-	-	-	-	-

5. OBSERVAȚII		
Imobil împrejmuit / neîmprejmuit	Imobil contestat / necontestat	Alte observații
Neîmprejmuit		Rezerva la dispoziția comisiei locale de Fond Funciar



REGISTRUL CADASTRAL AL IMOBILELOR

ANEXA Nr. 2

UAT Bârna

Zonă cooperativizată (Co)

Sector cadastral nr. 5

1. DESCRIEREA IMOBILULUI																	
DATE TEREN											DATE CONSTRUCȚII						
Identificator teren	Adresă imobil	Număr cadastral	Nr. CF	Id.ETERRA	Suprafața măsurată	Intravilan / extra.(I/E)	Nr. top.	Nr. tarla	Nr. parcelă	Categorie folosință	Suprafață parcelă	Identificator construcție	Cod grupă destinație	Suprafața construită	Nr. niveluri	Nr. CF	Constr. cu acte (DA/NU)
4624	Tarla: 647, Parcela: 15	PD647/15			10000	E		647	15	PD	10000						

2. PROPRIETATEA / POSESIA																
Titularul dreptului / posesiei			Proprietar=1 / Posesor=0	Data nașterii / CUI	Domiciliu / Sediul	Cota parte	Identificator entitate asociată	Cotă parte teren UI	Mod de dobândire	Act juridic				Obs. privitoare la proprietar		
Nume / Denumire	Inițiala tatălui	Prenume								Tip act	Nr. act / data	Emitent	Descr. supl.			
BOTEAN		ROMULUS	1		Loc. Neidentificata, UAT. Bârna, Jud. Timiș	1/1	4624		Reconstituire	act administrativ	367 / 01.04.2004	CJPSDDPAT TIMIS				
BOTEAN		ROMULUS	1		Loc. Neidentificata, UAT. Bârna, Jud. Timiș	1/1	4624		Reconstituire	act administrativ	585 / 09.04.2008	CJPSDDPAT TIMIS				

3. SARCINI / DEZMEMBRĂMINTE																
Titular			Data nașterii / CUI	Domiciliu / Sediul	Tipul sarcinii sau al dezmembrămintelor dreptului de proprietate	Cota parte	Identificator entitate asociată	Act juridic				Valoare ipotecă	Tip monedă			
Nume / Denumire	Inițiala tatălui	Prenume						Tip act	Nr. act / data	Emitent	Descr. supl.					
-	-	-	-	-	-	-	-	-	-	-	-	-	-	-		

4. NOTĂRI, PROCESE, INTERDICȚII																
Tipul notării					Tip act	Nr. act / data	Emitent	Descr. supl.	Identificator entitate asociată							
Se notează suprapunerea reală a doua acte de proprietate asupra imobilului A1: TP nr. 585 din 09.04.2008 prin care s-a intabulat dreptul de proprietate în favoarea BOTEAN ROMULUS, cu TP nr. 367 din 01.04.2004 prin care s-a intabulat dreptul de proprietate în favoarea BOTEAN ROMULUS, conform Art. 14, alin. 6.1 din Legea 7 din 13.03.1996					act normativ	L.7 / 13.03.1996	PARLAMENTUL ROMANIEI		4624							

5. OBSERVAȚII																
Imobil împrejmuit / neîmprejmuit			Imobil contestat / necontestat			Alte observații										
Neîmprejmuit						Teren forestier înscris în amenajamentul silvic										



REGISTRUL CADASTRAL AL IMOBILELOR

ANEXA Nr. 2

UAT Bârna

Zonă cooperativizată (Co)

Sector cadastral nr. 5

1. DESCRIEREA IMOBILULUI												DATE TEREN						DATE CONSTRUCȚII					
Identificator teren	Adresă imobil	Număr cadastral	Nr. CF	Id.ETERRA	Suprafața măsurată	Intravilan / extra.(I/E)	Nr. top.	Nr. tarla	Nr. parcelă	Categorie folosință	Suprafață parcelă	Identificator construcție	Cod grupă destinație	Suprafața construită	Nr. niveluri	Nr. CF	Constr. cu acte (DA/NU)						
4625	Tarla: 647, Parcela: 41	PD647/41			10000	E		647	41	PD	10000												

2. PROPRIETATEA / POSESIA														
Titularul dreptului / posesiei			Proprietar=1 / Posesor=0	Data nașterii / CUI	Domiciliu / Sediul	Cota parte	Identificator entitate asociată	Cotă parte teren UI	Mod de dobândire	Act juridic				Obs. privitoare la proprietar
Nume / Denumire	Inițiala tatălui	Prenume								Tip act	Nr. act / data	Emitent	Descr. supl.	
BOMBESCU		PERSIDA	1		Loc. Neidentificata, UAT. Bârna, Jud. Timiș	1/1	4625		Reconstituire	act administrativ	373 / 01.04.2004	CJPSDDPAT TIMIS		

3. SARCINI / DEZMEMBRĂMINTE													
Titular			Data nașterii / CUI	Domiciliu / Sediul	Tipul sarcinii sau al dezmembrămintelor dreptului de proprietate	Cota parte	Identificator entitate asociată	Act juridic				Valoare ipotecă	Tip monedă
Nume / Denumire	Inițiala tatălui	Prenume						Tip act	Nr. act / data	Emitent	Descr. supl.		
-	-	-	-	-	-	-	-	-	-	-	-	-	-

4. NOTĂRI, PROCESE, INTERDICȚII					
Tipul notării	Tip act	Nr. act / data	Emitent	Descr. supl.	Identificator entitate asociată
-	-	-	-	-	-

5. OBSERVAȚII		
Imobil împrejmuit / neîmprejmuit	Imobil contestat / necontestat	Alte observații
Neîmprejmuit		Teren forestier înscris în amenajamentul silvic



REGISTRUL CADASTRAL AL IMOBILELOR

ANEXA Nr. 2

UAT Bârna

Zonă cooperativizată (Co)

Sector cadastral nr. 5

1. DESCRIEREA IMOBILULUI																	
DATE TEREN											DATE CONSTRUCȚII						
Identificator teren	Adresă imobil	Număr cadastral	Nr. CF	Id.ETERRA	Suprafața măsurată	Intravilan / extra.(I/E)	Nr. top.	Nr. tarla	Nr. parcelă	Categorie folosință	Suprafață parcelă	Identificator construcție	Cod grupă destinație	Suprafața construită	Nr. niveluri	Nr. CF	Constr. cu acte (DA/NU)
4626	Tarla: PSPD110, Parcela: -	PSPD110			92800	E		PSPD110		P	92800						

2. PROPRIETATEA / POSESIA																
Titularul dreptului / posesiei			Proprietar=1 / Posesor=0	Data nașterii / CUI	Domiciliu / Sediul	Cota parte	Identificator entitate asociată	Cotă parte teren UI	Mod de dobândire	Act juridic				Obs. privitoare la proprietar		
Nume / Denumire	Inițiala tatălui	Prenume								Tip act	Nr. act / data	Emitent	Descr. supl.			
COMUNA BARNA			1	4269223	Loc. Neidentificata, UAT. Bârna, Jud. Timiș	1/1	4626		Lege	act administrativ	ORDINUL PREFECTULUI NR. 759 / 09.11.1994	PREFECTURA JUDEȚULUI TIMIS		- domeniu privat		
CONSILIUL LOCAL AL COMUNEI BARNA			0	9999999999999	Loc. Neidentificata, UAT. Bârna, Jud. Timiș	1/1	4626		Lege	act administrativ	ORDINUL PREFECTULUI NR. 759 / 09.11.1994	PREFECTURA JUDEȚULUI TIMIS				

3. SARCINI / DEZMEMBRĂMINTE													
Titular			Data nașterii / CUI	Domiciliu / Sediul	Tipul sarcinii sau al dezmembrămintelor dreptului de proprietate	Cota parte	Identificator entitate asociată	Act juridic				Valoare ipotecă	Tip monedă
Nume / Denumire	Inițiala tatălui	Prenume						Tip act	Nr. act / data	Emitent	Descr. supl.		
-	-	-	-	-	-	-	-	-	-	-	-	-	-

4. NOTĂRI, PROCESE, INTERDICȚII					
Tipul notării	Tip act	Nr. act / data	Emitent	Descr. supl.	Identificator entitate asociată
-	-	-	-	-	-

5. OBSERVAȚII		
Imobil împrejmuit / neîmprejmuit	Imobil contestat / necontestat	Alte observații
Neîmprejmuit		



REGISTRUL CADASTRAL AL IMOBILELOR

ANEXA Nr. 2

UAT Bârna

Zonă cooperativizată (Co)

Sector cadastral nr. 5

1. DESCRIEREA IMOBILULUI												DATE TEREN					DATE CONSTRUCȚII				
Identificator teren	Adresă imobil	Număr cadastral	Nr. CF	Id.ETERRA	Suprafața măsurată	Intravilan / extra.(I/E)	Nr. top.	Nr. tarla	Nr. parcelă	Categorie folosință	Suprafața parcelă	Identificator construcție	Cod grupă destinație	Suprafața construită	Nr. niveluri	Nr. CF	Constr. cu acte (DA/NU)				
4627	Tarla: 647, Parcela: 14	PD647/14			10000	E		647	14	PD	10000										

2. PROPRIETATEA / POSESIA														
Titularul dreptului / posesiei			Proprietar=1 / Posesor=0	Data nașterii / CUI	Domiciliu / Sediul	Cota parte	Identificator entitate asociată	Cotă parte teren UI	Mod de dobândire	Act juridic				Obs. privitoare la proprietar
Nume / Denumire	Inițiala tatălui	Prenume								Tip act	Nr. act / data	Emitent	Descr. supl.	
COMUNA BARNA			1	4269223	Loc. Bârna, UAT. Bârna, Jud. Timiș	1/1	4627		Lege	act normativ	L.7 / 13.03.1996	PARLAMENTUL ROMANIEI		

3. SARCINI / DEZMEMBRĂMINTE													
Titular			Data nașterii / CUI	Domiciliu / Sediul	Tipul sarcinii sau al dezmembrămintelor dreptului de proprietate	Cota parte	Identificator entitate asociată	Act juridic				Valoare ipotecă	Tip monedă
Nume / Denumire	Inițiala tatălui	Prenume						Tip act	Nr. act / data	Emitent	Descr. supl.		
-	-	-	-	-	-	-	-	-	-	-	-	-	-

4. NOTĂRI, PROCESE, INTERDICȚII					
Tipul notării	Tip act	Nr. act / data	Emitent	Descr. supl.	Identificator entitate asociată
-	-	-	-	-	-

5. OBSERVAȚII		
Imobil împrejmuit / neîmprejmuit	Imobil contestat / necontestat	Alte observații
Neîmprejmuit		Rezerva la dispoziția comisiei locale de Fond Funciar



REGISTRUL CADASTRAL AL IMOBILELOR

ANEXA Nr. 2

UAT Bârna

Zonă cooperativizată (Co)

Sector cadastral nr. 5

1. DESCRIEREA IMOBILULUI																	
DATE TEREN											DATE CONSTRUCȚII						
Identificator teren	Adresă imobil	Număr cadastral	Nr. CF	Id.ETERRA	Suprafața măsurată	Intravilan / extra.(I/E)	Nr. top.	Nr. tarla	Nr. parcelă	Categorie folosință	Suprafață parcelă	Identificator construcție	Cod grupă destinație	Suprafața construită	Nr. niveluri	Nr. CF	Constr. cu acte (DA/NU)
4628	Tarla: 626, Parcela: 3	PD626/3			10000	E		626	3	PD	10000						

2. PROPRIETATEA / POSESIA														
Titularul dreptului / posesiei			Proprietar=1 / Posesor=0	Data nașterii / CUI	Domiciliu / Sediul	Cota parte	Identificator entitate asociată	Cotă parte teren UI	Mod de dobândire	Act juridic				Obs. privitoare la proprietar
Nume / Denumire	Inițiala tatălui	Prenume								Tip act	Nr. act / data	Emitent	Descr. supl.	
SUBTIRE		IOAN	1		Loc. Neidentificata, UAT. Bârna, Jud. Timiș	1/1	4628		Reconstituire	act administrativ	501 / 06.06.2007	CJPSDDPAT TIMIS		

3. SARCINI / DEZMEMBRĂMINTE													
Titular			Data nașterii / CUI	Domiciliu / Sediul	Tipul sarcinii sau al dezmembrămintelor dreptului de proprietate	Cota parte	Identificator entitate asociată	Act juridic				Valoare ipotecă	Tip monedă
Nume / Denumire	Inițiala tatălui	Prenume						Tip act	Nr. act / data	Emitent	Descr. supl.		
-	-	-	-	-	-	-	-	-	-	-	-	-	-

4. NOTĂRI, PROCESE, INTERDICȚII					
Tipul notării	Tip act	Nr. act / data	Emitent	Descr. supl.	Identificator entitate asociată
-	-	-	-	-	-

5. OBSERVAȚII		
Imobil împrejmuit / neîmprejmuit	Imobil contestat / necontestat	Alte observații
Neîmprejmuit		Teren forestier înscris în amenajamentul silvic



REGISTRUL CADASTRAL AL IMOBILELOR

ANEXA Nr. 2

UAT Bârna

Zonă cooperativizată (Co)

Sector cadastral nr. 5

1. DESCRIEREA IMOBILULUI																	
DATE TEREN											DATE CONSTRUCȚII						
Identificator teren	Adresă imobil	Număr cadastral	Nr. CF	Id.ETERRA	Suprafața măsurată	Intravilan / extra.(I/E)	Nr. top.	Nr. tarla	Nr. parcelă	Categorie folosință	Suprafață parcelă	Identificator construcție	Cod grupă destinație	Suprafața construită	Nr. niveluri	Nr. CF	Constr. cu acte (DA/NU)
4629	Tarla: 666/5, Parcela: 2	PD666/5/2			7900	E		666/5	2	PD	7900						

2. PROPRIETATEA / POSESIA														
Titularul dreptului / posesiei			Proprietar=1 / Posesor=0	Data nașterii / CUI	Domiciliu / Sediul	Cota parte	Identificator entitate asociată	Cotă parte teren UI	Mod de dobândire	Act juridic				Obs. privitoare la proprietar
Nume / Denumire	Inițiala tatălui	Prenume								Tip act	Nr. act / data	Emitent	Descr. supl.	
IVASCU		CORNEL	1		Loc. Neidentificata, UAT. Bârna, Jud. Timiș	1/1	4629		Reconstituire	act administrativ	273 / 16.12.2003	CJPSDDPAT TIMIS		

3. SARCINI / DEZMEMBRĂMINTE													
Titular			Data nașterii / CUI	Domiciliu / Sediul	Tipul sarcinii sau al dezmembrămintelor dreptului de proprietate	Cota parte	Identificator entitate asociată	Act juridic				Valoare ipotecă	Tip monedă
Nume / Denumire	Inițiala tatălui	Prenume						Tip act	Nr. act / data	Emitent	Descr. supl.		
-	-	-	-	-	-	-	-	-	-	-	-	-	-

4. NOTĂRI, PROCESE, INTERDICȚII					
Tipul notării	Tip act	Nr. act / data	Emitent	Descr. supl.	Identificator entitate asociată
-	-	-	-	-	-

5. OBSERVAȚII		
Imobil împrejmuit / neîmprejmuit	Imobil contestat / necontestat	Alte observații
Neîmprejmuit		Teren forestier înscris în amenajamentul silvic



REGISTRUL CADASTRAL AL IMOBILELOR

ANEXA Nr. 2

UAT Bârna

Zonă cooperativizată (Co)

Sector cadastral nr. 5

1. DESCRIEREA IMOBILULUI												DATE TEREN						DATE CONSTRUCȚII					
Identificator teren	Adresă imobil		Număr cadastral	Nr. CF	Id.ETERRA	Suprafața măsurată	Intravilan / extra.(I/E)	Nr. top.	Nr. tarla	Nr. parcelă	Categorie folosință	Suprafață parcelă	Identificator construcție	Cod grupă destinație	Suprafața construită	Nr. niveluri	Nr. CF	Constr. cu acte (DA/NU)					
4630	Tarla: 666/4, Parcela: 1		PD666/4/1		403442	4500	E		666/4	1	PD	4500											

2. PROPRIETATEA / POSESIA														Obs. privitoare la proprietar
Titularul dreptului / posesiei			Proprietar=1 / Posesor=0	Data nașterii / CUI	Domiciliu / Sediul	Cota parte	Identificator entitate asociată	Cotă parte teren UI	Mod de dobândire	Act juridic				
Nume / Denumire	Inițiala tatălui	Prenume								Tip act	Nr. act / data	Emitent	Descr. supl.	
MICLAESCU		IOAN-SORIN	1	27.01.1979	Loc. Neidentificata, UAT. Bârna, Jud. Timiș	1/1	4630		Succesiune	act notarial	certificat de mostenitor nr. 42 / 31.05.2021	NP. FILIP RAMONA MIHAELA		

3. SARCINI / DEZMEMBRĂMINTE													
Titular			Data nașterii / CUI	Domiciliu / Sediul	Tipul sarcinii sau al dezmembrămintelor dreptului de proprietate	Cota parte	Identificator entitate asociată	Act juridic				Valoare ipotecă	Tip monedă
Nume / Denumire	Inițiala tatălui	Prenume						Tip act	Nr. act / data	Emitent	Descr. supl.		
-	-	-	-	-	-	-	-	-	-	-	-	-	-

4. NOTĂRI, PROCESE, INTERDICȚII					
Tipul notării	Tip act	Nr. act / data	Emitent	Descr. supl.	Identificator entitate asociată
-	-	-	-	-	-

5. OBSERVAȚII		
Imobil împrejmuit / neîmprejmuit	Imobil contestat / necontestat	Alte observații
Neîmprejmuit		Teren forestier înscris în amenajamentul silvic



REGISTRUL CADASTRAL AL IMOBILELOR

ANEXA Nr. 2

UAT Bârna

Zonă cooperativizată (Co)

Sector cadastral nr. 5

1. DESCRIEREA IMOBILULUI																	
DATE TEREN											DATE CONSTRUCȚII						
Identificator teren	Adresă imobil	Număr cadastral	Nr. CF	Id.ETERRA	Suprafața măsurată	Intravilan / extra.(I/E)	Nr. top.	Nr. tarla	Nr. parcelă	Categorie folosință	Suprafață parcelă	Identificator construcție	Cod grupă destinație	Suprafața construită	Nr. niveluri	Nr. CF	Constr. cu acte (DA/NU)
4631	Tarla: 666/3, Parcela: 2	PD666/3/2			11400	E		666/3	2	PD	11400						

2. PROPRIETATEA / POSESIA														
Titularul dreptului / posesiei			Proprietar=1 / Posesor=0	Data nașterii / CUI	Domiciliu / Sediul	Cota parte	Identificator entitate asociată	Cotă parte teren UI	Mod de dobândire	Act juridic				Obs. privitoare la proprietar
Nume / Denumire	Inițiala tatălui	Prenume								Tip act	Nr. act / data	Emitent	Descr. supl.	
TOMESCU		MARIOARA	1		Loc. Neidentificata, UAT. Bârna, Jud. Timiș	1/1	4631		Reconstituire	act administrativ	295 / 16.12.2003	CJPSDDPAT TIMIS		

3. SARCINI / DEZMEMBRĂMINTE													
Titular			Data nașterii / CUI	Domiciliu / Sediul	Tipul sarcinii sau al dezmembrămintelor dreptului de proprietate	Cota parte	Identificator entitate asociată	Act juridic				Valoare ipotecă	Tip monedă
Nume / Denumire	Inițiala tatălui	Prenume						Tip act	Nr. act / data	Emitent	Descr. supl.		
-	-	-	-	-	-	-	-	-	-	-	-	-	-

4. NOTĂRI, PROCESE, INTERDICȚII					
Tipul notării	Tip act	Nr. act / data	Emitent	Descr. supl.	Identificator entitate asociată
-	-	-	-	-	-

5. OBSERVAȚII		
Imobil împrejmuit / neîmprejmuit	Imobil contestat / necontestat	Alte observații
Neîmprejmuit		Teren forestier înscris în amenajamentul silvic



REGISTRUL CADASTRAL AL IMOBILELOR

ANEXA Nr. 2

UAT Bârna

Zonă cooperativizată (Co)

Sector cadastral nr. 5

1. DESCRIEREA IMOBILULUI												DATE TEREN						DATE CONSTRUCȚII					
Identificator teren	Adresă imobil	Număr cadastral	Nr. CF	Id.ETERRA	Suprafața măsurată	Intravilan / extra.(I/E)	Nr. top.	Nr. tarla	Nr. parcelă	Categorie folosință	Suprafață parcelă	Identificator construcție	Cod grupă destinație	Suprafața construită	Nr. niveluri	Nr. CF	Constr. cu acte (DA/NU)						
4632	Tarla: 647, Parcela: 13	PD647/13		402371	10000	E		647	13	PD	10000												

2. PROPRIETATEA / POSESIA																
Titularul dreptului / posesiei			Proprietar=1 / Posesor=0	Data nașterii / CUI	Domiciliu / Sediul	Cota parte	Identificator entitate asociată	Cotă parte teren UI	Mod de dobândire	Act juridic				Obs. privitoare la proprietar		
Nume / Denumire	Inițiala tatălui	Prenume								Tip act	Nr. act / data	Emitent	Descr. supl.			
SIMIONESCU		VICTORIA	1		Loc. Neidentificata, UAT. Bârna, Jud. Timiș	1/2	4632		Lege	act administrativ	TP nr. 365 / 01.04.2004	CJPSDPAT				
VOICHESCU		GAVRILA	1	07.06.1953	Loc. Lugoj, Str. Constantin Dobrogeanu Gherea, Nr.2, UAT. Lugoj, Jud. Timiș	1/2	4632		Convenție	act notarial	Act de partaj voluntar succesoral nr. 2002 / 04.07.2016	BNP IRINA PETRESCU				

3. SARCINI / DEZMEMBRĂMINTE													
Titular			Data nașterii / CUI	Domiciliu / Sediul	Tipul sarcinii sau al dezmembrămintelor dreptului de proprietate	Cota parte	Identificator entitate asociată	Act juridic				Valoare ipotecă	Tip monedă
Nume / Denumire	Inițiala tatălui	Prenume						Tip act	Nr. act / data	Emitent	Descr. supl.		
-	-	-	-	-	-	-	-	-	-	-	-	-	-

4. NOTĂRI, PROCESE, INTERDICȚII					
Tipul notării	Tip act	Nr. act/ data	Emitent	Descr. supl.	Identificator entitate asociată
-	-	-	-	-	-

5. OBSERVAȚII		
Imobil împrejmuit/ neîmprejmuit	Imobil contestat/ necontestat	Alte observații
Neîmprejmuit		Teren forestier înscris în amenajamentul silvic



REGISTRUL CADASTRAL AL IMOBILELOR

ANEXA Nr. 2

UAT Bârna

Zonă cooperativizată (Co)

Sector cadastral nr. 5

1. DESCRIEREA IMOBILULUI												DATE TEREN						DATE CONSTRUCȚII					
Identificator teren	Adresă imobil		Număr cadastral	Nr. CF	Id.ETERRA	Suprafața măsurată	Intravilan / extra.(I/E)	Nr. top.	Nr. tarla	Nr. parcelă	Categorie folosință	Suprafața parcelă	Identificator construcție	Cod grupă destinație	Suprafața construită	Nr. niveluri	Nr. CF	Constr. cu acte (DA/NU)					
4633	Tarla: 647, Parcela: 42		PD647/42			10000	E		647	42	PD	10000											

2. PROPRIETATEA / POSESIA														
Titularul dreptului / posesiei			Proprietar=1 / Posesor=0	Data nașterii / CUI	Domiciliu / Sediul	Cota parte	Identificator entitate asociată	Cotă parte teren UI	Mod de dobândire	Act juridic				Obs. privitoare la proprietar
Nume / Denumire	Inițiala tatălui	Prenume								Tip act	Nr. act / data	Emitent	Descr. supl.	
JUSCA		IOAN	1		Loc. Neidentificata, UAT. Bârna, Jud. Timiș	1/1	4633		Reconstituire	act administrativ	33 / 17.11.2003	CJPSDDPAT TIMIS		

3. SARCINI / DEZMEMBRĂMINTE													
Titular			Data nașterii / CUI	Domiciliu / Sediul	Tipul sarcinii sau al dezmembrămintelor dreptului de proprietate	Cota parte	Identificator entitate asociată	Act juridic				Valoare ipotecă	Tip monedă
Nume / Denumire	Inițiala tatălui	Prenume						Tip act	Nr. act / data	Emitent	Descr. supl.		
-	-	-	-	-	-	-	-	-	-	-	-	-	-

4. NOTĂRI, PROCESE, INTERDICȚII					
Tipul notării	Tip act	Nr. act / data	Emitent	Descr. supl.	Identificator entitate asociată
-	-	-	-	-	-

5. OBSERVAȚII		
Imobil împrejmuit / neîmprejmuit	Imobil contestat / necontestat	Alte observații
Neîmprejmuit		Teren forestier înscris în amenajamentul silvic



REGISTRUL CADASTRAL AL IMOBILELOR

ANEXA Nr. 2

UAT Bârna

Zonă cooperativizată (Co)

Sector cadastral nr. 5

1. DESCRIEREA IMOBILULUI																	
DATE TEREN												DATE CONSTRUCȚII					
Identificator teren	Adresă imobil	Număr cadastral	Nr. CF	Id.ETERRA	Suprafața măsurată	Intravilan / extra.(I/E)	Nr. top.	Nr. tarla	Nr. parcelă	Categorie folosință	Suprafață parcelă	Identificator construcție	Cod grupă destinație	Suprafața construită	Nr. niveluri	Nr. CF	Constr. cu acte (DA/NU)
4634	Tarla: 647, Parcela: 12	PD647/12			7300	E		647	12	PD	7300						

2. PROPRIETATEA / POSESIA																
Titularul dreptului / posesiei			Proprietar=1 / Posesor=0	Data nașterii / CUI	Domiciliu / Sediul	Cota parte	Identificator entitate asociată	Cotă parte teren UI	Mod de dobândire	Act juridic				Obs. privitoare la proprietar		
Nume / Denumire	Inițiala tatălui	Prenume								Tip act	Nr. act / data	Emitent	Descr. supl.			
OPRESCU		RODICA	1		Loc. Neidentificata, UAT. Bârna, Jud. Timiș	1/1	4634		Reconstituire	act administrativ	121 / 17.11.2003	CJPSDDPAT TIMIS				

3. SARCINI / DEZMEMBRĂMINTE																
Titular			Data nașterii / CUI	Domiciliu / Sediul	Tipul sarcinii sau al dezmembrămintelor dreptului de proprietate	Cota parte	Identificator entitate asociată	Act juridic				Valoare ipotecă	Tip monedă			
Nume / Denumire	Inițiala tatălui	Prenume						Tip act	Nr. act / data	Emitent	Descr. supl.					
-	-	-	-	-	-	-	-	-	-	-	-	-	-	-		

4. NOTĂRI, PROCESE, INTERDICȚII																
Tipul notării						Tip act	Nr. act / data	Emitent	Descr. supl.	Identificator entitate asociată						
-						-	-	-	-	-						

5. OBSERVAȚII																
Imobil împrejmuit / neîmprejmuit				Imobil contestat / necontestat				Alte observații								
Neîmprejmuit								Teren forestier înscris în amenajamentul silvic								



REGISTRUL CADASTRAL AL IMOBILELOR

ANEXA Nr. 2

UAT Bârna

Zonă cooperativizată (Co)

Sector cadastral nr. 5

1. DESCRIEREA IMOBILULUI												DATE TEREN						DATE CONSTRUCȚII					
Identificator teren	Adresă imobil	Număr cadastral	Nr. CF	Id.ETERRA	Suprafața măsurată	Intravilan / extra.(I/E)	Nr. top.	Nr. tarla	Nr. parcelă	Categorie folosință	Suprafața parcelă	Identificator construcție	Cod grupă destinație	Suprafața construită	Nr. niveluri	Nr. CF	Constr. cu acte (DA/NU)						
4635	Tarla: 647, Parcela: 11	PD647/11			10000	E		647	11	PD	10000												

2. PROPRIETATEA / POSESIA																
Titularul dreptului / posesiei			Proprietar=1 / Posesor=0	Data nașterii / CUI	Domiciliu / Sediul	Cota parte	Identificator entitate asociată	Cotă parte teren UI	Mod de dobândire	Act juridic				Obs. privitoare la proprietar		
Nume / Denumire	Inițiala tatălui	Prenume								Tip act	Nr. act / data	Emitent	Descr. supl.			
CIURESCU		GHIZELA	1		Loc. Neidentificata, UAT. Bârna, Jud. Timiș	1/1	4635		Reconstituire	act administrativ	25 / 17.11.2003	CJPSDDPAT TIMIS				
PETRIC		TRANDAFIR	1		Loc. Neidentificata, UAT. Bârna, Jud. Timiș											

3. SARCINI / DEZMEMBRĂMINTE													
Titular			Data nașterii / CUI	Domiciliu / Sediul	Tipul sarcinii sau al dezmembrămintelor dreptului de proprietate	Cota parte	Identificator entitate asociată	Act juridic				Valoare ipotecă	Tip monedă
Nume / Denumire	Inițiala tatălui	Prenume						Tip act	Nr. act / data	Emitent	Descr. supl.		
-	-	-	-	-	-	-	-	-	-	-	-	-	-

4. NOTĂRI, PROCESE, INTERDICȚII					
Tipul notării	Tip act	Nr. act/data	Emitent	Descr. supl.	Identificator entitate asociată
-	-	-	-	-	-

5. OBSERVAȚII		
Imobil împrejmuit/ neîmprejmuit	Imobil contestat/ necontestat	Alte observații
Neîmprejmuit		Teren forestier inregistrat in amenajamentul silvic



REGISTRUL CADASTRAL AL IMOBILELOR

ANEXA Nr. 2

UAT Bârna

Zonă cooperativizată (Co)

Sector cadastral nr. 5

1. DESCRIEREA IMOBILULUI												DATE TEREN						DATE CONSTRUCȚII					
Identificator teren	Adresă imobil		Număr cadastral	Nr. CF	Id.ETERRA	Suprafața măsurată	Intravilan / extra.(I/E)	Nr. top.	Nr. tarla	Nr. parcelă	Categorie folosință	Suprafață parcelă	Identificator construcție	Cod grupă destinație	Suprafața construită	Nr. niveluri	Nr. CF	Constr. cu acte (DA/NU)					
4636	Tarla: 666/5, Parcela: 3		PD666/5/3		401085	7900	E		666/5	3	PD	7900											

2. PROPRIETATEA / POSESIA														
Titularul dreptului / posesiei			Proprietar=1 / Posesor=0	Data nașterii / CUI	Domiciliu / Sediul	Cota parte	Identificator entitate asociată	Cotă parte teren UI	Mod de dobândire	Act juridic				Obs. privitoare la proprietar
Nume / Denumire	Inițiala tatălui	Prenume								Tip act	Nr. act / data	Emitent	Descr. supl.	
IVASCU		PETRU	1	25.09.1960	Loc. Bucovaț, Nr.80, UAT. Dumbrava, Jud. Timiș	1/1	4636		Lege	act administrativ	TP nr.272 / 15.12.2003	CJPSDDPAT TIMIS		

3. SARCINI / DEZMEMBRĂMINTE													
Titular			Data nașterii / CUI	Domiciliu / Sediul	Tipul sarcinii sau al dezmembrămintelor dreptului de proprietate	Cota parte	Identificator entitate asociată	Act juridic				Valoare ipotecă	Tip monedă
Nume / Denumire	Inițiala tatălui	Prenume						Tip act	Nr. act / data	Emitent	Descr. supl.		
-	-	-	-	-	-	-	-	-	-	-	-	-	-

4. NOTĂRI, PROCESE, INTERDICȚII					
Tipul notării	Tip act	Nr. act / data	Emitent	Descr. supl.	Identificator entitate asociată
-	-	-	-	-	-

5. OBSERVAȚII		
Imobil împrejmuit / neîmprejmuit	Imobil contestat / necontestat	Alte observații
Neîmprejmuit		Teren forestier înscris în amenajamentul silvic



REGISTRUL CADASTRAL AL IMOBILELOR

ANEXA Nr. 2

UAT Bârna

Zonă cooperativizată (Co)

Sector cadastral nr. 5

1. DESCRIEREA IMOBILULUI																	
DATE TEREN											DATE CONSTRUCȚII						
Identificator teren	Adresă imobil	Număr cadastral	Nr. CF	Id.ETERRA	Suprafața măsurată	Intravilan / extra.(I/E)	Nr. top.	Nr. tarla	Nr. parcelă	Categorie folosință	Suprafață parcelă	Identificator construcție	Cod grupă destinație	Suprafața construită	Nr. niveluri	Nr. CF	Constr. cu acte (DA/NU)
4637	Tarla: 647, Parcela: 43	PD647/43			10000	E		647	43	PD	10000						

2. PROPRIETATEA / POSESIA														
Titularul dreptului / posesiei			Proprietar=1 / Posesor=0	Data nașterii / CUI	Domiciliu / Sediu	Cota parte	Identificator entitate asociată	Cotă parte teren UI	Mod de dobândire	Act juridic				Obs. privitoare la proprietar
Nume / Denumire	Inițiala tatălui	Prenume								Tip act	Nr. act / data	Emitent	Descr. supl.	
PETRUTESCU		PETRU	1		Loc. Neidentificata, UAT. Bârna, Jud. Timiș	1/1	4637		Reconstituire	act administrativ	366 / 01.04.2004	CJPSDDPAT TIMIS		

3. SARCINI / DEZMEMBRĂMINTE													
Titular			Data nașterii / CUI	Domiciliu / Sediu	Tipul sarcinii sau al dezmembrămintelor dreptului de proprietate	Cota parte	Identificator entitate asociată	Act juridic				Valoare ipotecă	Tip monedă
Nume / Denumire	Inițiala tatălui	Prenume						Tip act	Nr. act / data	Emitent	Descr. supl.		
-	-	-	-	-	-	-	-	-	-	-	-	-	-

4. NOTĂRI, PROCESE, INTERDICȚII					
Tipul notării	Tip act	Nr. act / data	Emitent	Descr. supl.	Identificator entitate asociată
-	-	-	-	-	-

5. OBSERVAȚII		
Imobil împrejmuit / neîmprejmuit	Imobil contestat / necontestat	Alte observații
Neîmprejmuit		Teren forestier înscris în amenajamentul silvic



REGISTRUL CADASTRAL AL IMOBILELOR

ANEXA Nr. 2

UAT Bârna

Zonă cooperativizată (Co)

Sector cadastral nr. 5

1. DESCRIEREA IMOBILULUI																	
DATE TEREN											DATE CONSTRUCȚII						
Identificator teren	Adresă imobil	Număr cadastral	Nr. CF	Id.ETERRA	Suprafața măsurată	Intravilan / extra.(I/E)	Nr. top.	Nr. tarla	Nr. parcelă	Categorie folosință	Suprafață parcelă	Identificator construcție	Cod grupă destinație	Suprafața construită	Nr. niveluri	Nr. CF	Constr. cu acte (DA/NU)
4638	Tarla: 626, Parcela: 4	PD626/4			10000	E		626	4	PD	10000						

2. PROPRIETATEA / POSESIA														
Titularul dreptului / posesiei			Proprietar=1 / Posesor=0	Data nașterii / CUI	Domiciliu / Sediul	Cota parte	Identificator entitate asociată	Cotă parte teren UI	Mod de dobândire	Act juridic				Obs. privitoare la proprietar
Nume / Denumire	Inițiala tatălui	Prenume								Tip act	Nr. act / data	Emitent	Descr. supl.	
CAPRARIU		ION	1		Loc. Neidentificata, UAT. Bârna, Jud. Timiș	1/1	4638		Reconstituire	act administrativ	503 / 06.06.2007	CJPSDDPAT TIMIS		

3. SARCINI / DEZMEMBRĂMINTE													
Titular			Data nașterii / CUI	Domiciliu / Sediul	Tipul sarcinii sau al dezmembrămintelor dreptului de proprietate	Cota parte	Identificator entitate asociată	Act juridic				Valoare ipotecă	Tip monedă
Nume / Denumire	Inițiala tatălui	Prenume						Tip act	Nr. act / data	Emitent	Descr. supl.		
-	-	-	-	-	-	-	-	-	-	-	-	-	-

4. NOTĂRI, PROCESE, INTERDICȚII					
Tipul notării	Tip act	Nr. act / data	Emitent	Descr. supl.	Identificator entitate asociată
-	-	-	-	-	-

5. OBSERVAȚII		
Imobil împrejmuit / neîmprejmuit	Imobil contestat / necontestat	Alte observații
Neîmprejmuit		Teren forestier înscris în amenajamentul silvic



REGISTRUL CADASTRAL AL IMOBILELOR

ANEXA Nr. 2

UAT Bârna

Zonă cooperativizată (Co)

Sector cadastral nr. 5

1. DESCRIEREA IMOBILULUI																	
DATE TEREN											DATE CONSTRUCȚII						
Identificator teren	Adresă imobil	Număr cadastral	Nr. CF	Id.ETERRA	Suprafața măsurată	Intravilan / extra.(I/E)	Nr. top.	Nr. tarla	Nr. parcelă	Categorie folosință	Suprafață parcelă	Identificator construcție	Cod grupă destinație	Suprafața construită	Nr. niveluri	Nr. CF	Constr. cu acte (DA/NU)
4639	Tarla: 666/4, Parcela: 2	PD666/4/2			11400	E		666/4	2	PD	11400						

2. PROPRIETATEA / POSESIA														
Titularul dreptului / posesiei			Proprietar=1 / Posesor=0	Data nașterii / CUI	Domiciliu / Sediul	Cota parte	Identificator entitate asociată	Cotă parte teren UI	Mod de dobândire	Act juridic				Obs. privitoare la proprietar
Nume / Denumire	Inițiala tatălui	Prenume								Tip act	Nr. act / data	Emitent	Descr. supl.	
IORGOVAN		NICOLAE	1		Loc. Neidentificata, UAT. Bârna, Jud. Timiș	1/1	4639		Reconstituire	act administrativ	281 / 16.12.2003	CJPSDDPAT TIMIS		
PETRUTESCU		PARASCHIVA	1		Loc. Neidentificata, UAT. Bârna, Jud. Timiș									

3. SARCINI / DEZMEMBRĂMINTE													
Titular			Data nașterii / CUI	Domiciliu / Sediul	Tipul sarcinii sau al dezmembrămintelor dreptului de proprietate	Cota parte	Identificator entitate asociată	Act juridic				Valoare ipotecă	Tip monedă
Nume / Denumire	Inițiala tatălui	Prenume						Tip act	Nr. act / data	Emitent	Descr. supl.		
-	-	-	-	-	-	-	-	-	-	-	-	-	-

4. NOTĂRI, PROCESE, INTERDICȚII					
Tipul notării	Tip act	Nr. act/data	Emitent	Descr. supl.	Identificator entitate asociată
-	-	-	-	-	-

5. OBSERVAȚII		
Imobil împrejmuit/ neîmprejmuit	Imobil contestat/ necontestat	Alte observații
Neîmprejmuit		Teren forestier inregistrat în amenajamentul silvic



REGISTRUL CADASTRAL AL IMOBILELOR

ANEXA Nr. 2

UAT Bârna

Zonă cooperativizată (Co)

Sector cadastral nr. 5

1. DESCRIEREA IMOBILULUI												DATE TEREN						DATE CONSTRUCȚII					
Identificator teren	Adresă imobil	Număr cadastral	Nr. CF	Id.ETERRA	Suprafața măsurată	Intravilan / extra.(I/E)	Nr. top.	Nr. tarla	Nr. parcelă	Categorie folosință	Suprafață parcelă	Identificator construcție	Cod grupă destinație	Suprafața construită	Nr. niveluri	Nr. CF	Constr. cu acte (DA/NU)						
4640	Tarla: F112, Parcela: -	F112			9200	E		F112		F	9200												

2. PROPRIETATEA / POSESIA														
Titularul dreptului / posesiei			Proprietar=1 / Posesor=0	Data nașterii / CUI	Domiciliu / Sediul	Cota parte	Identificator entitate asociată	Cotă parte teren UI	Mod de dobândire	Act juridic				Obs. privitoare la proprietar
Nume / Denumire	Inițiala tatălui	Prenume								Tip act	Nr. act / data	Emitent	Descr. supl.	
COMUNA BARNA			1	4269223	Loc. Bârna, UAT. Bârna, Jud. Timiș	1/1	4640		Lege	act normativ	L.7 / 13.03.1996	PARLAMENTUL ROMANIEI		- proprietar neidentificat

3. SARCINI / DEZMEMBRĂMINTE													
Titular			Data nașterii / CUI	Domiciliu / Sediul	Tipul sarcinii sau al dezmembrămintelor dreptului de proprietate	Cota parte	Identificator entitate asociată	Act juridic				Valoare ipotecă	Tip monedă
Nume / Denumire	Inițiala tatălui	Prenume						Tip act	Nr. act / data	Emitent	Descr. supl.		
-	-	-	-	-	-	-	-	-	-	-	-	-	-

4. NOTĂRI, PROCESE, INTERDICȚII					
Tipul notării	Tip act	Nr. act / data	Emitent	Descr. supl.	Identificator entitate asociată
-	-	-	-	-	-

5. OBSERVAȚII		
Imobil împrejmuit / neîmprejmuit	Imobil contestat / necontestat	Alte observații
Neîmprejmuit		



REGISTRUL CADASTRAL AL IMOBILELOR

ANEXA Nr. 2

UAT Bârna

Zonă cooperativizată (Co)

Sector cadastral nr. 5

1. DESCRIEREA IMOBILULUI												DATE TEREN						DATE CONSTRUCȚII					
Identificator teren	Adresă imobil		Număr cadastral	Nr. CF	Id.ETERRA	Suprafața măsurată	Intravilan / extra.(I/E)	Nr. top.	Nr. tarla	Nr. parcelă	Categorie folosință	Suprafața parcelă	Identificator construcție	Cod grupă destinație	Suprafața construită	Nr. niveluri	Nr. CF	Constr. cu acte (DA/NU)					
4641	Tarla: 647, Parcela: 10		PD647/10			10000	E		647	10	PD	10000											

2. PROPRIETATEA / POSESIA														
Titularul dreptului / posesiei			Proprietar=1 / Posesor=0	Data nașterii / CUI	Domiciliu / Sediul	Cota parte	Identificator entitate asociată	Cotă parte teren UI	Mod de dobândire	Act juridic				Obs. privitoare la proprietar
Nume / Denumire	Inițiala tatălui	Prenume								Tip act	Nr. act / data	Emitent	Descr. supl.	
CIRESAN		LINCA	1		Loc. Neidentificata, UAT. Bârna, Jud. Timiș	1/1	4641		Reconstituire	act administrativ	359 / 01.04.2004	CJPSDDPAT TIMIS		

3. SARCINI / DEZMEMBRĂMINTE													
Titular			Data nașterii / CUI	Domiciliu / Sediul	Tipul sarcinii sau al dezmembrămintelor dreptului de proprietate	Cota parte	Identificator entitate asociată	Act juridic				Valoare ipotecă	Tip monedă
Nume / Denumire	Inițiala tatălui	Prenume						Tip act	Nr. act / data	Emitent	Descr. supl.		
-	-	-	-	-	-	-	-	-	-	-	-	-	-

4. NOTĂRI, PROCESE, INTERDICȚII					
Tipul notării	Tip act	Nr. act / data	Emitent	Descr. supl.	Identificator entitate asociată
-	-	-	-	-	-

5. OBSERVAȚII		
Imobil împrejmuit / neîmprejmuit	Imobil contestat / necontestat	Alte observații
Neîmprejmuit		Teren forestier înscris în amenajamentul silvic



REGISTRUL CADASTRAL AL IMOBILELOR

ANEXA Nr. 2

UAT Bârna

Zonă cooperativizată (Co)

Sector cadastral nr. 5

1. DESCRIEREA IMOBILULUI												DATE TEREN						DATE CONSTRUCȚII					
Identificator teren	Adresă imobil	Număr cadastral	Nr. CF	Id.ETERRA	Suprafața măsurată	Intravilan / extra.(I/E)	Nr. top.	Nr. tarla	Nr. parcelă	Categorie folosință	Suprafața parcelă	Identificator construcție	Cod grupă destinație	Suprafața construită	Nr. niveluri	Nr. CF	Constr. cu acte (DA/NU)						
4642	Tarla: 647, Parcela: 9	PD647/9			10000	E		647	9	PD	10000												

2. PROPRIETATEA / POSESIA														
Titularul dreptului / posesiei			Proprietar=1 / Posesor=0	Data nașterii / CUI	Domiciliu / Sediul	Cota parte	Identificator entitate asociată	Cotă parte teren UI	Mod de dobândire	Act juridic				Obs. privitoare la proprietar
Nume / Denumire	Inițiala tatălui	Prenume								Tip act	Nr. act / data	Emitent	Descr. supl.	
CIRESAN		VASILE	1		Loc. Neidentificata, UAT. Bârna, Jud. Timiș	1/1	4642		Reconstituire	act administrativ	24 / 17.11.2003	CJPSDDPAT TIMIS		

3. SARCINI / DEZMEMBRĂMINTE													
Titular			Data nașterii / CUI	Domiciliu / Sediul	Tipul sarcinii sau al dezmembrămintelor dreptului de proprietate	Cota parte	Identificator entitate asociată	Act juridic				Valoare ipotecă	Tip monedă
Nume / Denumire	Inițiala tatălui	Prenume						Tip act	Nr. act / data	Emitent	Descr. supl.		
-	-	-	-	-	-	-	-	-	-	-	-	-	-

4. NOTĂRI, PROCESE, INTERDICȚII					
Tipul notării	Tip act	Nr. act / data	Emitent	Descr. supl.	Identificator entitate asociată
-	-	-	-	-	-

5. OBSERVAȚII		
Imobil împrejmuit / neîmprejmuit	Imobil contestat / necontestat	Alte observații
Neîmprejmuit		Teren forestier înscris în amenajamentul silvic



REGISTRUL CADASTRAL AL IMOBILELOR

ANEXA Nr. 2

UAT Bârna

Zonă cooperativizată (Co)

Sector cadastral nr. 5

1. DESCRIEREA IMOBILULUI																	
DATE TEREN											DATE CONSTRUCȚII						
Identificator teren	Adresă imobil	Număr cadastral	Nr. CF	Id.ETERRA	Suprafața măsurată	Intravilan / extra.(I/E)	Nr. top.	Nr. tarla	Nr. parcelă	Categorie folosință	Suprafață parcelă	Identificator construcție	Cod grupă destinație	Suprafața construită	Nr. niveluri	Nr. CF	Constr. cu acte (DA/NU)
4643	Tarla: 626, Parcela: 4/1	PD626/4/1			4089	E		626	4/1	PD	4089						

2. PROPRIETATEA / POSESIA														
Titularul dreptului / posesiei			Proprietar=1 / Posesor=0	Data nașterii / CUI	Domiciliu / Sediul	Cota parte	Identificator entitate asociată	Cotă parte teren UI	Mod de dobândire	Act juridic				Obs. privitoare la proprietar
Nume / Denumire	Inițiala tatălui	Prenume								Tip act	Nr. act / data	Emitent	Descr. supl.	
NEIDENTIFICAT		NEIDENTIFICAT	0		Loc. Neidentificata, UAT. Bârna, Jud. Timiș	1/1	4643		Constituire	act normativ	L.7 / 13.03.1996	PARLAMENTUL ROMANIEI		Proprietar neidentificat.

3. SARCINI / DEZMEMBRĂMINTE													
Titular			Data nașterii / CUI	Domiciliu / Sediul	Tipul sarcinii sau al dezmembrămintelor dreptului de proprietate	Cota parte	Identificator entitate asociată	Act juridic				Valoare ipotecă	Tip monedă
Nume / Denumire	Inițiala tatălui	Prenume						Tip act	Nr. act / data	Emitent	Descr. supl.		
-	-	-	-	-	-	-	-	-	-	-	-	-	-

4. NOTĂRI, PROCESE, INTERDICȚII					
Tipul notării	Tip act	Nr. act / data	Emitent	Descr. supl.	Identificator entitate asociată
proprietar neidentificat,rezerva comisiei locale de fond funciar	act normativ	L.7 / 13.03.1996	PARLAMENTUL ROMANIEI		4643

5. OBSERVAȚII		
Imobil împrejmuit/ neîmprejmuit	Imobil contestat/ necontestat	Alte observații
Neîmprejmuit		Rezerva la dispoziția comisiei locale de Fond Funciar



REGISTRUL CADASTRAL AL IMOBILELOR

ANEXA Nr. 2

UAT Bârna

Zonă cooperativizată (Co)

Sector cadastral nr. 5

1. DESCRIEREA IMOBILULUI																	
DATE TEREN											DATE CONSTRUCȚII						
Identificator teren	Adresă imobil	Număr cadastral	Nr. CF	Id.ETERRA	Suprafața măsurată	Intravilan / extra.(I/E)	Nr. top.	Nr. tarla	Nr. parcelă	Categorie folosință	Suprafață parcelă	Identificator construcție	Cod grupă destinație	Suprafața construită	Nr. niveluri	Nr. CF	Constr. cu acte (DA/NU)
4644	Tarla: 647, Parcela: 44	PD647/44			10000	E		647	44	PD	10000						

2. PROPRIETATEA / POSESIA														
Titularul dreptului / posesiei			Proprietar=1 / Posesor=0	Data nașterii / CUI	Domiciliu / Sediul	Cota parte	Identificator entitate asociată	Cotă parte teren UI	Mod de dobândire	Act juridic				Obs. privitoare la proprietar
Nume / Denumire	Inițiala tatălui	Prenume								Tip act	Nr. act / data	Emitent	Descr. supl.	
PETRUTESCU		IOAN	1		Loc. Neidentificata, UAT. Bârna, Jud. Timiș	1/1	4644		Reconstituire	act administrativ	380 / 01.04.2004	CJPSDDPAT TIMIS		

3. SARCINI / DEZMEMBRĂMINTE													
Titular			Data nașterii / CUI	Domiciliu / Sediul	Tipul sarcinii sau al dezmembrămintelor dreptului de proprietate	Cota parte	Identificator entitate asociată	Act juridic				Valoare ipotecă	Tip monedă
Nume / Denumire	Inițiala tatălui	Prenume						Tip act	Nr. act / data	Emitent	Descr. supl.		
-	-	-	-	-	-	-	-	-	-	-	-	-	-

4. NOTĂRI, PROCESE, INTERDICȚII					
Tipul notării	Tip act	Nr. act / data	Emitent	Descr. supl.	Identificator entitate asociată
-	-	-	-	-	-

5. OBSERVAȚII		
Imobil împrejmuit / neîmprejmuit	Imobil contestat / necontestat	Alte observații
Neîmprejmuit		Teren forestier înscris în amenajamentul silvic



REGISTRUL CADASTRAL AL IMOBILELOR

ANEXA Nr. 2

UAT Bârna

Zonă cooperativizată (Co)

Sector cadastral nr. 5

1. DESCRIEREA IMOBILULUI												DATE TEREN					DATE CONSTRUCȚII				
Identificator teren	Adresă imobil	Număr cadastral	Nr. CF	Id.ETERRA	Suprafața măsurată	Intravilan / extra.(I/E)	Nr. top.	Nr. tarla	Nr. parcelă	Categorie folosință	Suprafață parcelă	Identificator construcție	Cod grupă destinație	Suprafața construită	Nr. niveluri	Nr. CF	Constr. cu acte (DA/NU)				
4645	Tarla: 666/4, Parcela: 3	PD666/4/3		402370	1600	E		666/4	3	PD	1600										

2. PROPRIETATEA / POSESIA														
Titularul dreptului / posesiei			Proprietar=1 / Posesor=0	Data nașterii / CUI	Domiciliu / Sediul	Cota parte	Identificator entitate asociată	Cotă parte teren UI	Mod de dobândire	Act juridic				Obs. privitoare la proprietar
Nume / Denumire	Inițiala tatălui	Prenume								Tip act	Nr. act / data	Emitent	Descr. supl.	
ISFANUT		NICOLAE	1	01.03.1954	Loc. Neidentificata, UAT. Bârna, Jud. Timiș	1/1	4645	Convenție	act notarial	contract de vanzare 3041 / 28.12.2021	NP.Pop ION - COSMIN		si sotia	
ISFANUT		MARIOARA	1	11.09.1953	Loc. Neidentificata, UAT. Bârna, Jud. Timiș									

3. SARCINI / DEZMEMBRĂMINTE													
Titular			Data nașterii / CUI	Domiciliu / Sediul	Tipul sarcinii sau al dezmembrămintelor dreptului de proprietate	Cota parte	Identificator entitate asociată	Act juridic				Valoare ipotecă	Tip monedă
Nume / Denumire	Inițiala tatălui	Prenume						Tip act	Nr. act / data	Emitent	Descr. supl.		
-	-	-	-	-	-	-	-	-	-	-	-	-	-

4. NOTĂRI, PROCESE, INTERDICȚII					
Tipul notării	Tip act	Nr. act/data	Emitent	Descr. supl.	Identificator entitate asociată
-	-	-	-	-	-

5. OBSERVAȚII		
Imobil împrejmuit/ neîmprejmuit	Imobil contestat/ necontestat	Alte observații
Neîmprejmuit		Teren forestier inregistrat in amenajamentul silvic



REGISTRUL CADASTRAL AL IMOBILELOR

ANEXA Nr. 2

UAT Bârna

Zonă cooperativizată (Co)

Sector cadastral nr. 5

1. DESCRIEREA IMOBILULUI																	
DATE TEREN												DATE CONSTRUCȚII					
Identificator teren	Adresă imobil	Număr cadastral	Nr. CF	Id.ETERRA	Suprafața măsurată	Intravilan / extra.(I/E)	Nr. top.	Nr. tarla	Nr. parcelă	Categorie folosință	Suprafață parcelă	Identificator construcție	Cod grupă destinație	Suprafața construită	Nr. niveluri	Nr. CF	Constr. cu acte (DA/NU)
4646	Tarla: 626, Parcela: 5/1	PD626/5/1			3006	E		626	5/1	PD	3006						

2. PROPRIETATEA / POSESIA																
Titularul dreptului / posesiei			Proprietar=1 / Posesor=0	Data nașterii / CUI	Domiciliu / Sediul	Cota parte	Identificator entitate asociată	Cotă parte teren UI	Mod de dobândire	Act juridic				Obs. privitoare la proprietar		
Nume / Denumire	Inițiala tatălui	Prenume								Tip act	Nr. act / data	Emitent	Descr. supl.			
COMUNA BARNA			1	4269223	Loc. Bârna, UAT. Bârna, Jud. Timiș	1/1	4646		Lege	act normativ	L.7 / 13.03.1996	PARLAMENTUL ROMANIEI				

3. SARCINI / DEZMEMBRĂMINTE																
Titular			Data nașterii / CUI	Domiciliu / Sediul	Tipul sarcinii sau al dezmembrămintelor dreptului de proprietate	Cota parte	Identificator entitate asociată	Act juridic				Valoare ipotecă	Tip monedă			
Nume / Denumire	Inițiala tatălui	Prenume						Tip act	Nr. act / data	Emitent	Descr. supl.					
-	-	-	-	-	-	-	-	-	-	-	-	-	-	-		

4. NOTĂRI, PROCESE, INTERDICȚII																
Tipul notării						Tip act	Nr. act / data	Emitent	Descr. supl.	Identificator entitate asociată						
-						-	-	-	-	-						

5. OBSERVAȚII																
Imobil împrejmuit / neîmprejmuit				Imobil contestat / necontestat				Alte observații								
Neîmprejmuit								Rezerva la dispoziția comisiei locale de Fond Funciar								



REGISTRUL CADASTRAL AL IMOBILELOR

ANEXA Nr. 2

UAT Bârna

Zonă cooperativizată (Co)

Sector cadastral nr. 5

1. DESCRIEREA IMOBILULUI																	
DATE TEREN											DATE CONSTRUCȚII						
Identificator teren	Adresă imobil	Număr cadastral	Nr. CF	Id.ETERRA	Suprafața măsurată	Intravilan / extra.(I/E)	Nr. top.	Nr. tarla	Nr. parcelă	Categorie folosință	Suprafața parcelă	Identificator construcție	Cod grupă destinație	Suprafața construită	Nr. niveluri	Nr. CF	Constr. cu acte (DA/NU)
4647	Tarla: 647, Parcela: 8	PD647/8			10000	E		647	8	PD	10000						

2. PROPRIETATEA / POSESIA															
Titularul dreptului / posesiei			Proprietar=1 / Posesor=0	Data nașterii / CUI	Domiciliu / Sediul	Cota parte	Identificator entitate asociată	Cotă parte teren UI	Mod de dobândire	Act juridic				Obs. privitoare la proprietar	
Nume / Denumire	Inițiala tatălui	Prenume								Tip act	Nr. act / data	Emitent	Descr. supl.		
TOMESCU		CONSTANTIN	1		Loc. Neidentificata, UAT. Bârna, Jud. Timiș	1/1	4647		Reconstituire	act administrativ	361 / 01.04.2004	CJPSDDPAT TIMIS			

3. SARCINI / DEZMEMBRĂMINTE															
Titular			Data nașterii / CUI	Domiciliu / Sediul	Tipul sarcinii sau al dezmembrămintelor dreptului de proprietate	Cota parte	Identificator entitate asociată	Act juridic				Valoare ipotecă	Tip monedă		
Nume / Denumire	Inițiala tatălui	Prenume						Tip act	Nr. act / data	Emitent	Descr. supl.				
-	-	-	-	-	-	-	-	-	-	-	-	-	-		

4. NOTĂRI, PROCESE, INTERDICȚII					
Tipul notării	Tip act	Nr. act / data	Emitent	Descr. supl.	Identificator entitate asociată
-	-	-	-	-	-

5. OBSERVAȚII		
Imobil împrejmuit / neîmprejmuit	Imobil contestat / necontestat	Alte observații
Neîmprejmuit		Teren forestier înscris în amenajamentul silvic



REGISTRUL CADASTRAL AL IMOBILELOR

ANEXA Nr. 2

UAT Bârna

Zonă cooperativizată (Co)

Sector cadastral nr. 5

1. DESCRIEREA IMOBILULUI																	
DATE TEREN											DATE CONSTRUCȚII						
Identificator teren	Adresă imobil	Număr cadastral	Nr. CF	Id.ETERRA	Suprafața măsurată	Intravilan / extra.(I/E)	Nr. top.	Nr. tarla	Nr. parcelă	Categorie folosință	Suprafață parcelă	Identificator construcție	Cod grupă destinație	Suprafața construită	Nr. niveluri	Nr. CF	Constr. cu acte (DA/NU)
4648	Tarla: 666/4, Parcela: 4	PD666/4/4			3200	E		666/4	4	PD	3200						

2. PROPRIETATEA / POSESIA														
Titularul dreptului / posesiei			Proprietar=1 / Posesor=0	Data nașterii / CUI	Domiciliu / Sediul	Cota parte	Identificator entitate asociată	Cotă parte teren UI	Mod de dobândire	Act juridic				Obs. privitoare la proprietar
Nume / Denumire	Inițiala tatălui	Prenume								Tip act	Nr. act / data	Emitent	Descr. supl.	
ANISOREAC		TEODOR	1		Loc. Neidentificata, UAT. Bârna, Jud. Timiș	1/1	4648		Reconstituire	act administrativ	279 / 16.12.2003	CJPSDDPAT TIMIS		

3. SARCINI / DEZMEMBRĂMINTE													
Titular			Data nașterii / CUI	Domiciliu / Sediul	Tipul sarcinii sau al dezmembrămintelor dreptului de proprietate	Cota parte	Identificator entitate asociată	Act juridic				Valoare ipotecă	Tip monedă
Nume / Denumire	Inițiala tatălui	Prenume						Tip act	Nr. act / data	Emitent	Descr. supl.		
-	-	-	-	-	-	-	-	-	-	-	-	-	-

4. NOTĂRI, PROCESE, INTERDICȚII					
Tipul notării	Tip act	Nr. act / data	Emitent	Descr. supl.	Identificator entitate asociată
-	-	-	-	-	-

5. OBSERVAȚII		
Imobil împrejmuit / neîmprejmuit	Imobil contestat / necontestat	Alte observații
Neîmprejmuit		Teren forestier înscris în amenajamentul silvic



REGISTRUL CADASTRAL AL IMOBILELOR

ANEXA Nr. 2

UAT Bârna

Zonă cooperativizată (Co)

Sector cadastral nr. 5

1. DESCRIEREA IMOBILULUI																	
DATE TEREN												DATE CONSTRUCȚII					
Identificator teren	Adresă imobil	Număr cadastral	Nr. CF	Id.ETERRA	Suprafața măsurată	Intravilan / extra.(I/E)	Nr. top.	Nr. tarla	Nr. parcelă	Categorie folosință	Suprafață parcelă	Identificator construcție	Cod grupă destinație	Suprafața construită	Nr. niveluri	Nr. CF	Constr. cu acte (DA/NU)
4649	Tarla: PSPD636, Parcela: -	PSPD636			7500	E		PSPD636		P	7500						

2. PROPRIETATEA / POSESIA																
Titularul dreptului / posesiei			Proprietar=1 / Posesor=0	Data nașterii / CUI	Domiciliu / Sediul	Cota parte	Identificator entitate asociată	Cotă parte teren UI	Mod de dobândire	Act juridic				Obs. privitoare la proprietar		
Nume / Denumire	Inițiala tatălui	Prenume								Tip act	Nr. act / data	Emitent	Descr. supl.			
COMUNA BARNA			1	4269223	Loc. Neidentificata, UAT. Bârna, Jud. Timiș	1/1	4649		Lege	act administrativ	ORDINUL PREFECTULUI NR. 759 / 09.11.1994	PREFECTURA JUDEȚULUI TIMIȘ		- domeniu privat		
CONSILIUL LOCAL AL COMUNEI BARNA			0	9999999999999	Loc. Neidentificata, UAT. Bârna, Jud. Timiș	1/1	4649		Lege	act administrativ	ORDINUL PREFECTULUI NR. 759 / 09.11.1994	PREFECTURA JUDEȚULUI TIMIȘ				

3. SARCINI / DEZMEMBRĂMINTE																
Titular			Data nașterii / CUI	Domiciliu / Sediul	Tipul sarcinii sau al dezmembrămintelor dreptului de proprietate	Cota parte	Identificator entitate asociată	Act juridic				Valoare ipotecă	Tip monedă			
Nume / Denumire	Inițiala tatălui	Prenume						Tip act	Nr. act / data	Emitent	Descr. supl.					
-	-	-	-	-	-	-	-	-	-	-	-	-	-	-		

4. NOTĂRI, PROCESE, INTERDICȚII																
Tipul notării						Tip act	Nr. act / data	Emitent	Descr. supl.	Identificator entitate asociată						
-						-	-	-	-	-						

5. OBSERVAȚII																
Imobil împrejmuit / neîmprejmuit				Imobil contestat / necontestat				Alte observații								
Neîmprejmuit																



REGISTRUL CADASTRAL AL IMOBILELOR

ANEXA Nr. 2

UAT Bârna

Zonă cooperativizată (Co)

Sector cadastral nr. 5

1. DESCRIEREA IMOBILULUI																	
DATE TEREN											DATE CONSTRUCȚII						
Identificator teren	Adresă imobil	Număr cadastral	Nr. CF	Id.ETERRA	Suprafața măsurată	Intravilan / extra.(I/E)	Nr. top.	Nr. tarla	Nr. parcelă	Categorie folosință	Suprafață parcelă	Identificator construcție	Cod grupă destinație	Suprafața construită	Nr. niveluri	Nr. CF	Constr. cu acte (DA/NU)
4650	Tarla: 647, Parcela: 7	PD647/7		400662	10000	E		647	7	PD	10000						

2. PROPRIETATEA / POSESIA														
Titularul dreptului / posesiei			Proprietar=1 / Posesor=0	Data nașterii / CUI	Domiciliu / Sediul	Cota parte	Identificator entitate asociată	Cotă parte teren UI	Mod de dobândire	Act juridic				Obs. privitoare la proprietar
Nume / Denumire	Inițiala tatălui	Prenume								Tip act	Nr. act / data	Emitent	Descr. supl.	
IORGOVAN		IACOB	1	08.09.1938	Loc. Neidentificata, UAT. Bârna, Jud. Timiș	1/1	4650		Lege	act administrativ	23 / 17.11.2003	CJPSDDPAT TIMIS		

3. SARCINI / DEZMEMBRĂMINTE													
Titular			Data nașterii / CUI	Domiciliu / Sediul	Tipul sarcinii sau al dezmembrămintelor dreptului de proprietate	Cota parte	Identificator entitate asociată	Act juridic				Valoare ipotecă	Tip monedă
Nume / Denumire	Inițiala tatălui	Prenume						Tip act	Nr. act / data	Emitent	Descr. supl.		
-	-	-	-	-	-	-	-	-	-	-	-	-	-

4. NOTĂRI, PROCESE, INTERDICȚII					
Tipul notării	Tip act	Nr. act / data	Emitent	Descr. supl.	Identificator entitate asociată
-	-	-	-	-	-

5. OBSERVAȚII		
Imobil împrejmuit / neîmprejmuit	Imobil contestat / necontestat	Alte observații
Neîmprejmuit		Teren forestier înscris în amenajamentul silvic



REGISTRUL CADASTRAL AL IMOBILELOR

ANEXA Nr. 2

UAT Bârna

Zonă cooperativizată (Co)

Sector cadastral nr. 5

1. DESCRIEREA IMOBILULUI																	
DATE TEREN											DATE CONSTRUCȚII						
Identificator teren	Adresă imobil	Număr cadastral	Nr. CF	Id.ETERRA	Suprafața măsurată	Intravilan / extra.(I/E)	Nr. top.	Nr. tarla	Nr. parcelă	Categorie folosință	Suprafață parcelă	Identificator construcție	Cod grupă destinație	Suprafața construită	Nr. niveluri	Nr. CF	Constr. cu acte (DA/NU)
4651	Tarla: 666/2, Parcela: 2	PD666/2/2			56800	E		666/2	2	PD	56800						

2. PROPRIETATEA / POSESIA														
Titularul dreptului / posesiei			Proprietar=1 / Posesor=0	Data nașterii / CUI	Domiciliu / Sediul	Cota parte	Identificator entitate asociată	Cotă parte teren UI	Mod de dobândire	Act juridic				Obs. privitoare la proprietar
Nume / Denumire	Inițiala tatălui	Prenume								Tip act	Nr. act / data	Emitent	Descr. supl.	
IORGOVAN		IACOB	1		Loc. Neidentificata, UAT. Bârna, Jud. Timiș	1/1	4651		Reconstituire	act administrativ	296 / 16.12.2003	CJPSDDPAT TIMIS		

3. SARCINI / DEZMEMBRĂMINTE													
Titular			Data nașterii / CUI	Domiciliu / Sediul	Tipul sarcinii sau al dezmembrămintelor dreptului de proprietate	Cota parte	Identificator entitate asociată	Act juridic				Valoare ipotecă	Tip monedă
Nume / Denumire	Inițiala tatălui	Prenume						Tip act	Nr. act / data	Emitent	Descr. supl.		
-	-	-	-	-	-	-	-	-	-	-	-	-	-

4. NOTĂRI, PROCESE, INTERDICȚII					
Tipul notării	Tip act	Nr. act / data	Emitent	Descr. supl.	Identificator entitate asociată
-	-	-	-	-	-

5. OBSERVAȚII		
Imobil împrejmuit / neîmprejmuit	Imobil contestat / necontestat	Alte observații
Neîmprejmuit		Teren forestier înscris în amenajamentul silvic



REGISTRUL CADASTRAL AL IMOBILELOR

ANEXA Nr. 2

UAT Bârna

Zonă cooperativizată (Co)

Sector cadastral nr. 5

1. DESCRIEREA IMOBILULUI												DATE TEREN						DATE CONSTRUCȚII					
Identificator teren	Adresă imobil	Număr cadastral	Nr. CF	Id.ETERRA	Suprafața măsurată	Intravilan / extra.(I/E)	Nr. top.	Nr. tarla	Nr. parcelă	Categorie folosință	Suprafața parcelă	Identificator construcție	Cod grupă destinație	Suprafața construită	Nr. niveluri	Nr. CF	Constr. cu acte (DA/NU)						
4652	Tarla: 647, Parcela: 45	PD647/45			10000	E		647	45	PD	10000												

2. PROPRIETATEA / POSESIA														
Titularul dreptului / posesiei			Proprietar=1 / Posesor=0	Data nașterii / CUI	Domiciliu / Sediul	Cota parte	Identificator entitate asociată	Cotă parte teren UI	Mod de dobândire	Act juridic				Obs. privitoare la proprietar
Nume / Denumire	Inițiala tatălui	Prenume								Tip act	Nr. act / data	Emitent	Descr. supl.	
IORGOVAN		ANA	1		Loc. Neidentificata, UAT. Bârna, Jud. Timiș	1/1	4652		Reconstituire	act administrativ	375 / 01.04.2004	CJPSDDPAT TIMIS		

3. SARCINI / DEZMEMBRĂMINTE													
Titular			Data nașterii / CUI	Domiciliu / Sediul	Tipul sarcinii sau al dezmembrămintelor dreptului de proprietate	Cota parte	Identificator entitate asociată	Act juridic				Valoare ipotecă	Tip monedă
Nume / Denumire	Inițiala tatălui	Prenume						Tip act	Nr. act / data	Emitent	Descr. supl.		
-	-	-	-	-	-	-	-	-	-	-	-	-	-

4. NOTĂRI, PROCESE, INTERDICȚII					
Tipul notării	Tip act	Nr. act / data	Emitent	Descr. supl.	Identificator entitate asociată
-	-	-	-	-	-

5. OBSERVAȚII		
Imobil împrejmuit / neîmprejmuit	Imobil contestat / necontestat	Alte observații
Neîmprejmuit		Teren forestier înscris în amenajamentul silvic



REGISTRUL CADASTRAL AL IMOBILELOR

ANEXA Nr. 2

UAT Bârna

Zonă cooperativizată (Co)

Sector cadastral nr. 5

1. DESCRIEREA IMOBILULUI																	
DATE TEREN												DATE CONSTRUCȚII					
Identificator teren	Adresă imobil	Număr cadastral	Nr. CF	Id.ETERRA	Suprafața măsurată	Intravilan / extra.(I/E)	Nr. top.	Nr. tarla	Nr. parcelă	Categorie folosință	Suprafață parcelă	Identificator construcție	Cod grupă destinație	Suprafața construită	Nr. niveluri	Nr. CF	Constr. cu acte (DA/NU)
4653	Tarla: 666/7, Parcela: 1	PD666/7/1			7700	E		666/7	1	PD	7700						

2. PROPRIETATEA / POSESIA																
Titularul dreptului / posesiei			Proprietar=1 / Posesor=0	Data nașterii / CUI	Domiciliu / Sediul	Cota parte	Identificator entitate asociată	Cotă parte teren UI	Mod de dobândire	Act juridic				Obs. privitoare la proprietar		
Nume / Denumire	Inițiala tatălui	Prenume								Tip act	Nr. act / data	Emitent	Descr. supl.			
POPESCU		ADAM	1		Loc. Neidentificata, UAT. Bârna, Jud. Timiș	1/1	4653		Reconstituire	act administrativ	291 / 16.12.2003	CJPSDDPAT TIMIS				

3. SARCINI / DEZMEMBRĂMINTE																
Titular			Data nașterii / CUI	Domiciliu / Sediul	Tipul sarcinii sau al dezmembrămintelor dreptului de proprietate	Cota parte	Identificator entitate asociată	Act juridic				Valoare ipotecă	Tip monedă			
Nume / Denumire	Inițiala tatălui	Prenume						Tip act	Nr. act / data	Emitent	Descr. supl.					
-	-	-	-	-	-	-	-	-	-	-	-	-	-	-		

4. NOTĂRI, PROCESE, INTERDICȚII																
Tipul notării						Tip act	Nr. act / data	Emitent	Descr. supl.	Identificator entitate asociată						
-						-	-	-	-	-						

5. OBSERVAȚII																
Imobil împrejmuit / neîmprejmuit				Imobil contestat / necontestat				Alte observații								
Neîmprejmuit								Teren forestier inregistrat în amenajamentul silvic								



REGISTRUL CADASTRAL AL IMOBILELOR

ANEXA Nr. 2

UAT Bârna

Zonă cooperativizată (Co)

Sector cadastral nr. 5

1. DESCRIEREA IMOBILULUI																	
DATE TEREN											DATE CONSTRUCȚII						
Identificator teren	Adresă imobil	Număr cadastral	Nr. CF	Id.ETERRA	Suprafața măsurată	Intravilan / extra.(I/E)	Nr. top.	Nr. tarla	Nr. parcelă	Categorie folosință	Suprafață parcelă	Identificator construcție	Cod grupă destinație	Suprafața construită	Nr. niveluri	Nr. CF	Constr. cu acte (DA/NU)
4654	Tarla: 626, Parcela: 5	PD626/5			2900	E		626	5	PD	2900						

2. PROPRIETATEA / POSESIA														
Titularul dreptului / posesiei			Proprietar=1 / Posesor=0	Data nașterii / CUI	Domiciliu / Sediul	Cota parte	Identificator entitate asociată	Cotă parte teren UI	Mod de dobândire	Act juridic				Obs. privitoare la proprietar
Nume / Denumire	Inițiala tatălui	Prenume								Tip act	Nr. act / data	Emitent	Descr. supl.	
LUPU		RUBEN	1		Loc. Neidentificata, UAT. Bârna, Jud. Timiș	1/1	4654		Reconstituire	act administrativ	504 / 06.06.2007	CJPSDDPAT TIMIS		

3. SARCINI / DEZMEMBRĂMINTE													
Titular			Data nașterii / CUI	Domiciliu / Sediul	Tipul sarcinii sau al dezmembrămintelor dreptului de proprietate	Cota parte	Identificator entitate asociată	Act juridic				Valoare ipotecă	Tip monedă
Nume / Denumire	Inițiala tatălui	Prenume						Tip act	Nr. act / data	Emitent	Descr. supl.		
-	-	-	-	-	-	-	-	-	-	-	-	-	-

4. NOTĂRI, PROCESE, INTERDICȚII					
Tipul notării	Tip act	Nr. act / data	Emitent	Descr. supl.	Identificator entitate asociată
-	-	-	-	-	-

5. OBSERVAȚII		
Imobil împrejmuit / neîmprejmuit	Imobil contestat / necontestat	Alte observații
Neîmprejmuit		Teren forestier înscris în amenajamentul silvic



REGISTRUL CADASTRAL AL IMOBILELOR

ANEXA Nr. 2

UAT Bârna

Zonă cooperativizată (Co)

Sector cadastral nr. 5

1. DESCRIEREA IMOBILULUI												DATE TEREN					DATE CONSTRUCȚII				
Identificator teren	Adresă imobil	Număr cadastral	Nr. CF	Id.ETERRA	Suprafața măsurată	Intravilan / extra.(I/E)	Nr. top.	Nr. tarla	Nr. parcelă	Categorie folosință	Suprafață parcelă	Identificator construcție	Cod grupă destinație	Suprafața construită	Nr. niveluri	Nr. CF	Constr. cu acte (DA/NU)				
4655	Tarla: 647, Parcela: 6	PD647/6			10000	E		647	6	PD	10000										

2. PROPRIETATEA / POSESIA														
Titularul dreptului / posesiei			Proprietar=1 / Posesor=0	Data nașterii / CUI	Domiciliu / Sediul	Cota parte	Identificator entitate asociată	Cotă parte teren UI	Mod de dobândire	Act juridic				Obs. privitoare la proprietar
Nume / Denumire	Inițiala tatălui	Prenume								Tip act	Nr. act / data	Emitent	Descr. supl.	
LUPU		ELENA	1		Loc. Neidentificata, UAT. Bârna, Jud. Timiș	1/1	4655		Reconstituire	act administrativ	22 / 17.11.2003	CJPSDDPAT TIMIS		

3. SARCINI / DEZMEMBRĂMINTE													
Titular			Data nașterii / CUI	Domiciliu / Sediul	Tipul sarcinii sau al dezmembrămintelor dreptului de proprietate	Cota parte	Identificator entitate asociată	Act juridic				Valoare ipotecă	Tip monedă
Nume / Denumire	Inițiala tatălui	Prenume						Tip act	Nr. act / data	Emitent	Descr. supl.		
-	-	-	-	-	-	-	-	-	-	-	-	-	-

4. NOTĂRI, PROCESE, INTERDICȚII					
Tipul notării	Tip act	Nr. act / data	Emitent	Descr. supl.	Identificator entitate asociată
-	-	-	-	-	-

5. OBSERVAȚII		
Imobil împrejmuit / neîmprejmuit	Imobil contestat / necontestat	Alte observații
Neîmprejmuit		Teren forestier înscris în amenajamentul silvic



REGISTRUL CADASTRAL AL IMOBILELOR

ANEXA Nr. 2

UAT Bârna

Zonă cooperativizată (Co)

Sector cadastral nr. 5


1. DESCRIEREA IMOBILULUI												DATE TEREN						DATE CONSTRUCȚII					
Identificator teren	Adresă imobil	Număr cadastral	Nr. CF	Id.ETERRA	Suprafața măsurată	Intravilan / extra.(I/E)	Nr. top.	Nr. tarla	Nr. parcelă	Categorie folosință	Suprafață parcelă	Identificator construcție	Cod grupă destinație	Suprafața construită	Nr. niveluri	Nr. CF	Constr. cu acte (DA/NU)						
4656	Tarla: 666/3, Parcela: 3	PD666/3/3			58600	E		666/3	3	PD	58600												

2. PROPRIETATEA / POSESIA																	
Titularul dreptului / posesiei			Proprietar=1 / Posesor=0	Data nașterii / CUI	Domiciliu / Sediul	Cota parte	Identificator entitate asociată	Cotă parte teren UI	Mod de dobândire	Act juridic				Obs. privitoare la proprietar			
Nume / Denumire	Inițiala tatălui	Prenume								Tip act	Nr. act / data	Emitent	Descr. supl.				
MICLAESCU		PETRU	1		Loc. Neidentificata, UAT. Bârna, Jud. Timiș	1/1	4656		Reconstituire	act administrativ	1 / 04.09.2003	CJPSDDPAT TIMIS					
IACOBESCU		SOFICA	1		Loc. Neidentificata, UAT. Bârna, Jud. Timiș												
TODORESCU		LUCRETIA	1		Loc. Neidentificata, UAT. Bârna, Jud. Timiș												
MICLAESCU		ILIE	1		Loc. Neidentificata, UAT. Bârna, Jud. Timiș												
MICLAESCU		IOAN	1		Loc. Neidentificata, UAT. Bârna, Jud. Timiș												

3. SARCINI / DEZMEMBRĂMINTE													
Titular			Data nașterii / CUI	Domiciliu / Sediul	Tipul sarcinii sau al dezmembrămintelor dreptului de proprietate	Cota parte	Identificator entitate asociată	Act juridic				Valoare ipotecă	Tip monedă
Nume / Denumire	Inițiala tatălui	Prenume						Tip act	Nr. act / data	Emitent	Descr. supl.		
-	-	-	-	-	-	-	-	-	-	-	-	-	-

4. NOTĂRI, PROCESE, INTERDICȚII									
Tipul notării	Tip act	Nr. act/ data	Emitent	Descr. supl.	Identificator entitate asociată				
-	-	-	-	-	-				

5. OBSERVAȚII		
Imobil împrejmuit/ neîmprejmuit	Imobil contestat/ necontestat	Alte observații
Neîmprejmuit		Teren forestier inregistrat in amenajamentul silvic



REGISTRUL CADASTRAL AL IMOBILELOR

ANEXA Nr. 2

UAT Bârna

Zonă cooperativizată (Co)

Sector cadastral nr. 5

1. DESCRIEREA IMOBILULUI												DATE TEREN						DATE CONSTRUCȚII					
Identificator teren	Adresă imobil	Număr cadastral	Nr. CF	Id.ETERRA	Suprafața măsurată	Intravilan / extra.(I/E)	Nr. top.	Nr. tarla	Nr. parcelă	Categorie folosință	Suprafața parcelă	Identificator construcție	Cod grupă destinație	Suprafața construită	Nr. niveluri	Nr. CF	Constr. cu acte (DA/NU)						
4657	Tarla: 647, Parcela: 5	PD647/5			10000	E		647	5	PD	10000												

2. PROPRIETATEA / POSESIA																
Titularul dreptului / posesiei			Proprietar=1 / Posesor=0	Data nașterii / CUI	Domiciliu / Sediul	Cota parte	Identificator entitate asociată	Cotă parte teren UI	Mod de dobândire	Act juridic				Obs. privitoare la proprietar		
Nume / Denumire	Inițiala tatălui	Prenume								Tip act	Nr. act / data	Emitent	Descr. supl.			
ARDELEAN		ESTERA	1		Loc. Neidentificata, UAT. Bârna, Jud. Timiș	1/1	4657		Reconstituire	act administrativ	374 / 01.04.2004	CJPSDDPAT TIMIS				

3. SARCINI / DEZMEMBRĂMINTE													
Titular			Data nașterii / CUI	Domiciliu / Sediul	Tipul sarcinii sau al dezmembrămintelor dreptului de proprietate	Cota parte	Identificator entitate asociată	Act juridic				Valoare ipotecă	Tip monedă
Nume / Denumire	Inițiala tatălui	Prenume						Tip act	Nr. act / data	Emitent	Descr. supl.		
-	-	-	-	-	-	-	-	-	-	-	-	-	-

4. NOTĂRI, PROCESE, INTERDICȚII					
Tipul notării	Tip act	Nr. act / data	Emitent	Descr. supl.	Identificator entitate asociată
-	-	-	-	-	-

5. OBSERVAȚII		
Imobil împrejmuit / neîmprejmuit	Imobil contestat / necontestat	Alte observații
Neîmprejmuit		Teren forestier înscris în amenajamentul silvic



REGISTRUL CADASTRAL AL IMOBILELOR

ANEXA Nr. 2

UAT Bârna

Zonă cooperativizată (Co)

Sector cadastral nr. 5

1. DESCRIEREA IMOBILULUI												DATE TEREN						DATE CONSTRUCȚII					
Identificator teren	Adresă imobil	Număr cadastral	Nr. CF	Id.ETERRA	Suprafața măsurată	Intravilan / extra.(I/E)	Nr. top.	Nr. tarla	Nr. parcelă	Categorie folosință	Suprafață parcelă	Identificator construcție	Cod grupă destinație	Suprafața construită	Nr. niveluri	Nr. CF	Constr. cu acte (DA/NU)						
4658	Tarla: PS111, Parcela: -	PS111			24700	E		PS111		P	24700												

2. PROPRIETATEA / POSESIA														
Titularul dreptului / posesiei			Proprietar=1 / Posesor=0	Data nașterii / CUI	Domiciliu / Sediul	Cota parte	Identificator entitate asociată	Cotă parte teren UI	Mod de dobândire	Act juridic				Obs. privitoare la proprietar
Nume / Denumire	Inițiala tatălui	Prenume								Tip act	Nr. act / data	Emitent	Descr. supl.	
COMUNA BARNA			1	4269223	Loc. Neidentificata, UAT. Bârna, Jud. Timiș	1/1	4658		Lege	act administrativ	ORDINUL PREFECTULUI NR. 759 / 09.11.1994	PREFECTURA JUDEȚULUI TIMIȘ		- domeniu privat
CONSILIUL LOCAL AL COMUNEI BARNA			0	9999999999999	Loc. Neidentificata, UAT. Bârna, Jud. Timiș	1/1	4658		Lege	act administrativ	ORDINUL PREFECTULUI NR. 759 / 09.11.1994	PREFECTURA JUDEȚULUI TIMIȘ		

3. SARCINI / DEZMEMBRĂMINTE													
Titular			Data nașterii / CUI	Domiciliu / Sediul	Tipul sarcinii sau al dezmembrămintelor dreptului de proprietate	Cota parte	Identificator entitate asociată	Act juridic				Valoare ipotecă	Tip monedă
Nume / Denumire	Inițiala tatălui	Prenume						Tip act	Nr. act / data	Emitent	Descr. supl.		
-	-	-	-	-	-	-	-	-	-	-	-	-	-

4. NOTĂRI, PROCESE, INTERDICȚII					
Tipul notării	Tip act	Nr. act / data	Emitent	Descr. supl.	Identificator entitate asociată
-	-	-	-	-	-

5. OBSERVAȚII		
Imobil împrejmuit / neîmprejmuit	Imobil contestat / necontestat	Alte observații
Neîmprejmuit		



REGISTRUL CADASTRAL AL IMOBILELOR

ANEXA Nr. 2

UAT Bârna

Zonă cooperativizată (Co)

Sector cadastral nr. 5

1. DESCRIEREA IMOBILULUI																	
DATE TEREN											DATE CONSTRUCȚII						
Identificator teren	Adresă imobil	Număr cadastral	Nr. CF	Id.ETERRA	Suprafața măsurată	Intravilan / extra.(I/E)	Nr. top.	Nr. tarla	Nr. parcelă	Categorie folosință	Suprafață parcelă	Identificator construcție	Cod grupă destinație	Suprafața construită	Nr. niveluri	Nr. CF	Constr. cu acte (DA/NU)
4659	Tarla: 626, Parcela: -	PD 626			51200	E		626		PD	51200						

2. PROPRIETATEA / POSESIA														
Titularul dreptului / posesiei			Proprietar=1 / Posesor=0	Data nașterii / CUI	Domiciliu / Sediul	Cota parte	Identificator entitate asociată	Cotă parte teren UI	Mod de dobândire	Act juridic				Obs. privitoare la proprietar
Nume / Denumire	Inițiala tatălui	Prenume								Tip act	Nr. act / data	Emitent	Descr. supl.	
STATUL ROMAN			1	999999999999999	Loc. Neidentificata, UAT. Bârna, Jud. Timiș	1/1	4659		Lege	act normativ	Legea 46/2008 / 13.03.2008	Parlamentul Romaniei		- domeniu public
REGIA NATIONALA A PADURILOR ROMSILVA			0	999999999999999	Loc. Neidentificata, UAT. Bârna, Jud. Timiș	1/1	4659		Lege	act normativ	Legea 46/2008 / 13.03.2008	Parlamentul Romaniei		

3. SARCINI / DEZMEMBRĂMINTE													
Titular			Data nașterii / CUI	Domiciliu / Sediul	Tipul sarcinii sau al dezmembrămintelor dreptului de proprietate	Cota parte	Identificator entitate asociată	Act juridic				Valoare ipotecă	Tip monedă
Nume / Denumire	Inițiala tatălui	Prenume						Tip act	Nr. act / data	Emitent	Descr. supl.		
-	-	-	-	-	-	-	-	-	-	-	-	-	-

4. NOTĂRI, PROCESE, INTERDICȚII					
Tipul notării	Tip act	Nr. act/data	Emitent	Descr. supl.	Identificator entitate asociată
-	-	-	-	-	-

5. OBSERVAȚII		
Imobil împrejmuit/ neîmprejmuit	Imobil contestat/ necontestat	Alte observații
Neîmprejmuit		Teren Forestier inclus in Amenajamentul Silvic.UP III UA 137



REGISTRUL CADASTRAL AL IMOBILELOR

ANEXA Nr. 2

UAT Bârna

Zonă cooperativizată (Co)

Sector cadastral nr. 5

1. DESCRIEREA IMOBILULUI																	
DATE TEREN										DATE CONSTRUCȚII							
Identificator teren	Adresă imobil	Număr cadastral	Nr. CF	Id.ETERRA	Suprafața măsurată	Intravilan / extra.(I/E)	Nr. top.	Nr. tarla	Nr. parcelă	Categorie folosință	Suprafață parcelă	Identificator construcție	Cod grupă destinație	Suprafața construită	Nr. niveluri	Nr. CF	Constr. cu acte (DA/NU)
4660	Tarla: PS637, Parcela: -	PS637			53200	E		PS637		P	53200						

2. PROPRIETATEA / POSESIA														
Titularul dreptului / posesiei			Proprietar=1 / Posesor=0	Data nașterii / CUI	Domiciliu / Sediul	Cota parte	Identificator entitate asociată	Cotă parte teren UI	Mod de dobândire	Act juridic				Obs. privitoare la proprietar
Nume / Denumire	Inițiala tatălui	Prenume								Tip act	Nr. act / data	Emitent	Descr. supl.	
COMUNA BARNA			1	4269223	Loc. Neidentificata, UAT. Bârna, Jud. Timiș	1/1	4660		Lege	act administrativ	ORDINUL PREFECTULUI NR. 759 / 09.11.1994	PREFECTURA JUDEȚULUI TIMIȘ		- domeniu privat
CONSILIUL LOCAL AL COMUNEI BARNA			0	9999999999999	Loc. Neidentificata, UAT. Bârna, Jud. Timiș	1/1	4660		Lege	act administrativ	ORDINUL PREFECTULUI NR. 759 / 09.11.1994	PREFECTURA JUDEȚULUI TIMIȘ		

3. SARCINI / DEZMEMBRĂMINTE													
Titular			Data nașterii / CUI	Domiciliu / Sediul	Tipul sarcinii sau al dezmembrămintelor dreptului de proprietate	Cota parte	Identificator entitate asociată	Act juridic				Valoare ipotecă	Tip monedă
Nume / Denumire	Inițiala tatălui	Prenume						Tip act	Nr. act / data	Emitent	Descr. supl.		
-	-	-	-	-	-	-	-	-	-	-	-	-	-

4. NOTĂRI, PROCESE, INTERDICȚII					
Tipul notării	Tip act	Nr. act / data	Emitent	Descr. supl.	Identificator entitate asociată
-	-	-	-	-	-

5. OBSERVAȚII		
Imobil împrejmuit / neîmprejmuit	Imobil contestat / necontestat	Alte observații
Neîmprejmuit		



REGISTRUL CADASTRAL AL IMOBILELOR

ANEXA Nr. 2

UAT Bârna

Zonă cooperativizată (Co)

Sector cadastral nr. 5

1. DESCRIEREA IMOBILULUI												DATE TEREN						DATE CONSTRUCȚII					
Identificator teren	Adresă imobil	Număr cadastral	Nr. CF	Id.ETERRA	Suprafața măsurată	Intravilan / extra.(I/E)	Nr. top.	Nr. tarla	Nr. parcelă	Categorie folosință	Suprafața parcelă	Identificator construcție	Cod grupă destinație	Suprafața construită	Nr. niveluri	Nr. CF	Constr. cu acte (DA/NU)						
4661	Tarla: 647, Parcela: 4	PD647/4			10000	E		647	4	PD	10000												

2. PROPRIETATEA / POSESIA														Obs. privitoare la proprietar
Titularul dreptului / posesiei			Proprietar=1 / Posesor=0	Data nașterii / CUI	Domiciliu / Sediul	Cota parte	Identificator entitate asociată	Cotă parte teren UI	Mod de dobândire	Act juridic				
Nume / Denumire	Inițiala tatălui	Prenume								Tip act	Nr. act / data	Emitent	Descr. supl.	
MIOC		IOAN	1		Loc. Neidentificata, UAT. Bârna, Jud. Timiș	1/1	4661		Reconstituire	act administrativ	371 / 01.04.2004	CJPSDDPAT TIMIS		

3. SARCINI / DEZMEMBRĂMINTE													
Titular			Data nașterii / CUI	Domiciliu / Sediul	Tipul sarcinii sau al dezmembrămintelor dreptului de proprietate	Cota parte	Identificator entitate asociată	Act juridic				Valoare ipotecă	Tip monedă
Nume / Denumire	Inițiala tatălui	Prenume						Tip act	Nr. act / data	Emitent	Descr. supl.		
-	-	-	-	-	-	-	-	-	-	-	-	-	-

4. NOTĂRI, PROCESE, INTERDICȚII					
Tipul notării	Tip act	Nr. act / data	Emitent	Descr. supl.	Identificator entitate asociată
-	-	-	-	-	-

5. OBSERVAȚII		
Imobil împrejmuit / neîmprejmuit	Imobil contestat / necontestat	Alte observații
Neîmprejmuit		Teren forestier inregistrat in amenajamentul silvic



REGISTRUL CADASTRAL AL IMOBILELOR

ANEXA Nr. 2

UAT Bârna

Zonă cooperativizată (Co)

Sector cadastral nr. 5

1. DESCRIEREA IMOBILULUI												DATE TEREN						DATE CONSTRUCȚII					
Identificator teren	Adresă imobil		Număr cadastral	Nr. CF	Id.ETERRA	Suprafața măsurată	Intravilan / extra.(I/E)	Nr. top.	Nr. tarla	Nr. parcelă	Categorie folosință	Suprafața parcelă	Identificator construcție	Cod grupă destinație	Suprafața construită	Nr. niveluri	Nr. CF	Constr. cu acte (DA/NU)					
4662	Tarla: 647, Parcela: 46		PD647/46		400741	10000	E		647	46	PD	10000											

2. PROPRIETATEA / POSESIA														
Titularul dreptului / posesiei			Proprietar=1 / Posesor=0	Data nașterii / CUI	Domiciliu / Sediul	Cota parte	Identificator entitate asociată	Cotă parte teren UI	Mod de dobândire	Act juridic				Obs. privitoare la proprietar
Nume / Denumire	Inițiala tatălui	Prenume								Tip act	Nr. act / data	Emitent	Descr. supl.	
FAUR		DANA - ISABELA	1	23.04.1981	Loc. Neidentificata, UAT. Bârna, Jud. Timiș	1/1	4662		Convenție	act notarial	2152 / 13.06.2014	Radu Dan Cristian		

3. SARCINI / DEZMEMBRĂMINTE													
Titular			Data nașterii / CUI	Domiciliu / Sediul	Tipul sarcinii sau al dezmembrămintelor dreptului de proprietate	Cota parte	Identificator entitate asociată	Act juridic				Valoare ipotecă	Tip monedă
Nume / Denumire	Inițiala tatălui	Prenume						Tip act	Nr. act / data	Emitent	Descr. supl.		
-	-	-	-	-	-	-	-	-	-	-	-	-	-

4. NOTĂRI, PROCESE, INTERDICȚII					
Tipul notării	Tip act	Nr. act / data	Emitent	Descr. supl.	Identificator entitate asociată
-	-	-	-	-	-

5. OBSERVAȚII		
Imobil împrejmuit / neîmprejmuit	Imobil contestat / necontestat	Alte observații
Neîmprejmuit		Teren forestier înscris în amenajamentul silvic



REGISTRUL CADASTRAL AL IMOBILELOR

ANEXA Nr. 2

UAT Bârna

Zonă cooperativizată (Co)

Sector cadastral nr. 5

1. DESCRIEREA IMOBILULUI																	
DATE TEREN											DATE CONSTRUCȚII						
Identificator teren	Adresă imobil	Număr cadastral	Nr. CF	Id.ETERRA	Suprafața măsurată	Intravilan / extra.(I/E)	Nr. top.	Nr. tarla	Nr. parcelă	Categorie folosință	Suprafață parcelă	Identificator construcție	Cod grupă destinație	Suprafața construită	Nr. niveluri	Nr. CF	Constr. cu acte (DA/NU)
4663	Tarla: 666, Parcela: 4/5	PD666/4/5		401251	27200	E		666	4/5	PD	27200						

2. PROPRIETATEA / POSESIA														
Titularul dreptului / posesiei			Proprietar=1 / Posesor=0	Data nașterii / CUI	Domiciliu / Sediul	Cota parte	Identificator entitate asociată	Cotă parte teren UI	Mod de dobândire	Act juridic				Obs. privitoare la proprietar
Nume / Denumire	Inițiala tatălui	Prenume								Tip act	Nr. act / data	Emitent	Descr. supl.	
BOC		NICOLAE	1	15.10.1937	Loc. Rachita, Nr.339, UAT. Dumbrava, Jud. Timiș	1/1	4663		Lege	act administrativ	Titlu de proprietate nr.15 / 03.11.2003	CJPSDPAT TIMIS		

3. SARCINI / DEZMEMBRĂMINTE													
Titular			Data nașterii / CUI	Domiciliu / Sediul	Tipul sarcinii sau al dezmembrămintelor dreptului de proprietate	Cota parte	Identificator entitate asociată	Act juridic				Valoare ipotecă	Tip monedă
Nume / Denumire	Inițiala tatălui	Prenume						Tip act	Nr. act / data	Emitent	Descr. supl.		
-	-	-	-	-	-	-	-	-	-	-	-	-	-

4. NOTĂRI, PROCESE, INTERDICȚII					
Tipul notării	Tip act	Nr. act / data	Emitent	Descr. supl.	Identificator entitate asociată
-	-	-	-	-	-

5. OBSERVAȚII		
Imobil împrejmuit / neîmprejmuit	Imobil contestat / necontestat	Alte observații
Neîmprejmuit		Teren forestier înscris în amenajamentul silvic



REGISTRUL CADASTRAL AL IMOBILELOR

ANEXA Nr. 2

UAT Bârna

Zonă cooperativizată (Co)

Sector cadastral nr. 5

1. DESCRIEREA IMOBILULUI																	
DATE TEREN											DATE CONSTRUCȚII						
Identificator teren	Adresă imobil	Număr cadastral	Nr. CF	Id.ETERRA	Suprafața măsurată	Intravilan / extra.(I/E)	Nr. top.	Nr. tarla	Nr. parcelă	Categorie folosință	Suprafață parcelă	Identificator construcție	Cod grupă destinație	Suprafața construită	Nr. niveluri	Nr. CF	Constr. cu acte (DA/NU)
4664	Tarla: 647, Parcela: 3	PD647/3			10000	E		647	3	PD	10000						

2. PROPRIETATEA / POSESIA														
Titularul dreptului / posesiei			Proprietar=1 / Posesor=0	Data nașterii / CUI	Domiciliu / Sediul	Cota parte	Identificator entitate asociată	Cotă parte teren UI	Mod de dobândire	Act juridic				Obs. privitoare la proprietar
Nume / Denumire	Inițiala tatălui	Prenume								Tip act	Nr. act / data	Emitent	Descr. supl.	
ENASESCU		VIRGIL	1		Loc. Neidentificata, UAT. Bârna, Jud. Timiș	1/1	4664		Reconstituire	act administrativ	377 / 01.04.2004	CJPSDDPAT TIMIS		
ENASESCU		IOAN	1		Loc. Neidentificata, UAT. Bârna, Jud. Timiș									

3. SARCINI / DEZMEMBRĂMINTE													
Titular			Data nașterii / CUI	Domiciliu / Sediul	Tipul sarcinii sau al dezmembrămintelor dreptului de proprietate	Cota parte	Identificator entitate asociată	Act juridic				Valoare ipotecă	Tip monedă
Nume / Denumire	Inițiala tatălui	Prenume						Tip act	Nr. act / data	Emitent	Descr. supl.		
-	-	-	-	-	-	-	-	-	-	-	-	-	-

4. NOTĂRI, PROCESE, INTERDICȚII					
Tipul notării	Tip act	Nr. act/data	Emitent	Descr. supl.	Identificator entitate asociată
-	-	-	-	-	-

5. OBSERVAȚII		
Imobil împrejmuit/ neîmprejmuit	Imobil contestat/ necontestat	Alte observații
Neîmprejmuit		Teren forestier inregistrat in amenajamentul silvic



REGISTRUL CADASTRAL AL IMOBILELOR

ANEXA Nr. 2

UAT Bârna

Zonă cooperativizată (Co)

Sector cadastral nr. 5

1. DESCRIEREA IMOBILULUI																	
DATE TEREN												DATE CONSTRUCȚII					
Identificator teren	Adresă imobil	Număr cadastral	Nr. CF	Id.ETERRA	Suprafața măsurată	Intravilan / extra.(I/E)	Nr. top.	Nr. tarla	Nr. parcelă	Categorie folosință	Suprafață parcelă	Identificator construcție	Cod grupă destinație	Suprafața construită	Nr. niveluri	Nr. CF	Constr. cu acte (DA/NU)
4665	Tarla: 666/5, Parcela: 4	PD666/5/4			42600	E		666/5	4	PD	42600						

2. PROPRIETATEA / POSESIA																
Titularul dreptului / posesiei			Proprietar=1 / Posesor=0	Data nașterii / CUI	Domiciliu / Sediul	Cota parte	Identificator entitate asociată	Cotă parte teren UI	Mod de dobândire	Act juridic				Obs. privitoare la proprietar		
Nume / Denumire	Inițiala tatălui	Prenume								Tip act	Nr. act / data	Emitent	Descr. supl.			
STANESCU		ANA	1		Loc. Neidentificata, UAT. Bârna, Jud. Timiș	1/1	4665		Reconstituire	act administrativ	271 / 16.12.2003	CJPSDDPAT TIMIS				

3. SARCINI / DEZMEMBRĂMINTE																
Titular			Data nașterii / CUI	Domiciliu / Sediul	Tipul sarcinii sau al dezmembrămintelor dreptului de proprietate	Cota parte	Identificator entitate asociată	Act juridic				Valoare ipotecă	Tip monedă			
Nume / Denumire	Inițiala tatălui	Prenume						Tip act	Nr. act / data	Emitent	Descr. supl.					
-	-	-	-	-	-	-	-	-	-	-	-	-	-	-		

4. NOTĂRI, PROCESE, INTERDICȚII																
Tipul notării						Tip act	Nr. act / data	Emitent	Descr. supl.	Identificator entitate asociată						
-						-	-	-	-	-						

5. OBSERVAȚII																
Imobil împrejmuit / neîmprejmuit				Imobil contestat / necontestat				Alte observații								
Neîmprejmuit								Teren forestier înscris în amenajamentul silvic								



REGISTRUL CADASTRAL AL IMOBILELOR

ANEXA Nr. 2

UAT Bârna

Zonă cooperativizată (Co)

Sector cadastral nr. 5

1. DESCRIEREA IMOBILULUI												DATE TEREN					DATE CONSTRUCȚII				
Identificator teren	Adresă imobil	Număr cadastral	Nr. CF	Id.ETERRA	Suprafața măsurată	Intravilan / extra.(I/E)	Nr. top.	Nr. tarla	Nr. parcelă	Categorie folosință	Suprafață parcelă	Identificator construcție	Cod grupă destinație	Suprafața construită	Nr. niveluri	Nr. CF	Constr. cu acte (DA/NU)				
4666	Tarla: 647, Parcela: 2	PD647/2			10000	E		647	2	PD	10000										

2. PROPRIETATEA / POSESIA														
Titularul dreptului / posesiei			Proprietar=1 / Posesor=0	Data nașterii / CUI	Domiciliu / Sediul	Cota parte	Identificator entitate asociată	Cotă parte teren UI	Mod de dobândire	Act juridic				Obs. privitoare la proprietar
Nume / Denumire	Inițiala tatălui	Prenume								Tip act	Nr. act / data	Emitent	Descr. supl.	
TOMESCU		MARIOARA	1		Loc. Neidentificata, UAT. Bârna, Jud. Timiș	1/1	4666		Reconstituire	act administrativ	358 / 01.04.2004	CJPSDDPAT TIMIS		

3. SARCINI / DEZMEMBRĂMINTE													
Titular			Data nașterii / CUI	Domiciliu / Sediul	Tipul sarcinii sau al dezmembrămintelor dreptului de proprietate	Cota parte	Identificator entitate asociată	Act juridic				Valoare ipotecă	Tip monedă
Nume / Denumire	Inițiala tatălui	Prenume						Tip act	Nr. act / data	Emitent	Descr. supl.		
-	-	-	-	-	-	-	-	-	-	-	-	-	-

4. NOTĂRI, PROCESE, INTERDICȚII					
Tipul notării	Tip act	Nr. act / data	Emitent	Descr. supl.	Identificator entitate asociată
-	-	-	-	-	-

5. OBSERVAȚII		
Imobil împrejmuit / neîmprejmuit	Imobil contestat / necontestat	Alte observații
Neîmprejmuit		Teren forestier înscris în amenajamentul silvic



REGISTRUL CADASTRAL AL IMOBILELOR

ANEXA Nr. 2

UAT Bârna

Zonă cooperativizată (Co)

Sector cadastral nr. 5

1. DESCRIEREA IMOBILULUI																	
DATE TEREN											DATE CONSTRUCȚII						
Identificator teren	Adresă imobil	Număr cadastral	Nr. CF	Id.ETERRA	Suprafața măsurată	Intravilan / extra.(I/E)	Nr. top.	Nr. tarla	Nr. parcelă	Categorie folosință	Suprafață parcelă	Identificator construcție	Cod grupă destinație	Suprafața construită	Nr. niveluri	Nr. CF	Constr. cu acte (DA/NU)
4667	Tarla: 626, Parcela: 6	PD626/6			10000	E		626	6	PD	10000						

2. PROPRIETATEA / POSESIA														
Titularul dreptului / posesiei			Proprietar=1 / Posesor=0	Data nașterii / CUI	Domiciliu / Sediul	Cota parte	Identificator entitate asociată	Cotă parte teren UI	Mod de dobândire	Act juridic				Obs. privitoare la proprietar
Nume / Denumire	Inițiala tatălui	Prenume								Tip act	Nr. act / data	Emitent	Descr. supl.	
PETRUTESCU		SOFIA	1		Loc. Neidentificata, UAT. Bârna, Jud. Timiș	1/1	4667		Reconstituire	act administrativ	505 / 06.06.2007	CJPSDDPAT TIMIS		

3. SARCINI / DEZMEMBRĂMINTE													
Titular			Data nașterii / CUI	Domiciliu / Sediul	Tipul sarcinii sau al dezmembrămintelor dreptului de proprietate	Cota parte	Identificator entitate asociată	Act juridic				Valoare ipotecă	Tip monedă
Nume / Denumire	Inițiala tatălui	Prenume						Tip act	Nr. act / data	Emitent	Descr. supl.		
-	-	-	-	-	-	-	-	-	-	-	-	-	-

4. NOTĂRI, PROCESE, INTERDICȚII					
Tipul notării	Tip act	Nr. act / data	Emitent	Descr. supl.	Identificator entitate asociată
-	-	-	-	-	-

5. OBSERVAȚII		
Imobil împrejmuit / neîmprejmuit	Imobil contestat / necontestat	Alte observații
Neîmprejmuit		Teren forestier inregistrat in amenajamentul silvic



REGISTRUL CADASTRAL AL IMOBILELOR

ANEXA Nr. 2

UAT Bârna

Zonă cooperativizată (Co)

Sector cadastral nr. 5

1. DESCRIEREA IMOBILULUI																	
DATE TEREN												DATE CONSTRUCȚII					
Identificator teren	Adresă imobil	Număr cadastral	Nr. CF	Id.ETERRA	Suprafața măsurată	Intravilan / extra.(I/E)	Nr. top.	Nr. tarla	Nr. parcelă	Categorie folosință	Suprafață parcelă	Identificator construcție	Cod grupă destinație	Suprafața construită	Nr. niveluri	Nr. CF	Constr. cu acte (DA/NU)
4668	Tarla: PD 647, Parcela: 47	PD647/47		401112	10000	E		PD 647	47	PD	10000						

2. PROPRIETATEA / POSESIA																
Titularul dreptului / posesiei			Proprietar=1 / Posesor=0	Data nașterii / CUI	Domiciliu / Sediul	Cota parte	Identificator entitate asociată	Cotă parte teren UI	Mod de dobândire	Act juridic				Obs. privitoare la proprietar		
Nume / Denumire	Inițiala tatălui	Prenume								Tip act	Nr. act / data	Emitent	Descr. supl.			
MORAR		CARMEN..	1	24.12.1967	Loc. Lugoj, Str. Ion Popovici Banateanu, Nr.23, UAT. Lugoj, Jud. Timiș	3/8	4668		Succesiune	act notarial	Certificat de mostenitor 89 / 25.06.2021	NP.Doros Adela Ana				
MORAR		CARMEN	1	24.12.1967	Loc. Lugoj, Str. Ion Popovici Banateanu, Nr.23, UAT. Lugoj, Jud. Timiș	5/8	4668		Convenție	act normativ	act de partaj voluntar succesoral 1264 / 25.06.2021	NP.Doros Adela Ana		casatorita-bun propriu		

3. SARCINI / DEZMEMBRĂMINTE													
Titular			Data nașterii / CUI	Domiciliu / Sediul	Tipul sarcinii sau al dezmembrămintelor dreptului de proprietate	Cota parte	Identificator entitate asociată	Act juridic				Valoare ipotecă	Tip monedă
Nume / Denumire	Inițiala tatălui	Prenume						Tip act	Nr. act / data	Emitent	Descr. supl.		
-	-	-	-	-	-	-	-	-	-	-	-	-	-

4. NOTĂRI, PROCESE, INTERDICȚII					
Tipul notării	Tip act	Nr. act/data	Emitent	Descr. supl.	Identificator entitate asociată
-	-	-	-	-	-

5. OBSERVAȚII		
Imobil împrejmuit/ neîmprejmuit	Imobil contestat/ necontestat	Alte observații
Neîmprejmuit		Teren forestier înscris în amenajamentul silvic



REGISTRUL CADASTRAL AL IMOBILELOR

ANEXA Nr. 2

UAT Bârna

Zonă cooperativizată (Co)

Sector cadastral nr. 5

1. DESCRIEREA IMOBILULUI																	
DATE TEREN											DATE CONSTRUCȚII						
Identificator teren	Adresă imobil	Număr cadastral	Nr. CF	Id.ETERRA	Suprafața măsurată	Intravilan / extra.(I/E)	Nr. top.	Nr. tarla	Nr. parcelă	Categorie folosință	Suprafață parcelă	Identificator construcție	Cod grupă destinație	Suprafața construită	Nr. niveluri	Nr. CF	Constr. cu acte (DA/NU)
4669	Tarla: 626, Parcela: 1	PD626/1			21600	E		626	1	PD	21600						

2. PROPRIETATEA / POSESIA														
Titularul dreptului / posesiei			Proprietar=1 / Posesor=0	Data nașterii / CUI	Domiciliu / Sediul	Cota parte	Identificator entitate asociată	Cotă parte teren UI	Mod de dobândire	Act juridic				Obs. privitoare la proprietar
Nume / Denumire	Inițiala tatălui	Prenume								Tip act	Nr. act / data	Emitent	Descr. supl.	
CAPRARIU		IOSIF	1		Loc. Neidentificata, UAT. Bârna, Jud. Timiș	1/1	4669		Reconstituire	act administrativ	310 / 16.12.2003	CJPSDDPAT TIMIS		

3. SARCINI / DEZMEMBRĂMINTE													
Titular			Data nașterii / CUI	Domiciliu / Sediul	Tipul sarcinii sau al dezmembrămintelor dreptului de proprietate	Cota parte	Identificator entitate asociată	Act juridic				Valoare ipotecă	Tip monedă
Nume / Denumire	Inițiala tatălui	Prenume						Tip act	Nr. act / data	Emitent	Descr. supl.		
-	-	-	-	-	-	-	-	-	-	-	-	-	-

4. NOTĂRI, PROCESE, INTERDICȚII					
Tipul notării	Tip act	Nr. act / data	Emitent	Descr. supl.	Identificator entitate asociată
-	-	-	-	-	-

5. OBSERVAȚII		
Imobil împrejmuit / neîmprejmuit	Imobil contestat / necontestat	Alte observații
Neîmprejmuit		Teren forestier înscris în amenajamentul silvic



REGISTRUL CADASTRAL AL IMOBILELOR

ANEXA Nr. 2

UAT Bârna

Zonă cooperativizată (Co)

Sector cadastral nr. 5

1. DESCRIEREA IMOBILULUI												DATE TEREN						DATE CONSTRUCȚII					
Identificator teren	Adresă imobil	Număr cadastral	Nr. CF	Id.ETERRA	Suprafața măsurată	Intravilan / extra.(I/E)	Nr. top.	Nr. tarla	Nr. parcelă	Categorie folosință	Suprafața parcelă	Identificator construcție	Cod grupă destinație	Suprafața construită	Nr. niveluri	Nr. CF	Constr. cu acte (DA/NU)						
4670	Tarla: 647, Parcela: 1	PD647/1			10000	E		647	1	PD	10000												

2. PROPRIETATEA / POSESIA														Obs. privitoare la proprietar
Titularul dreptului / posesiei			Proprietar=1 / Posesor=0	Data nașterii / CUI	Domiciliu / Sediul	Cota parte	Identificator entitate asociată	Cotă parte teren UI	Mod de dobândire	Act juridic				
Nume / Denumire	Inițiala tatălui	Prenume								Tip act	Nr. act / data	Emitent	Descr. supl.	
TOMESCU		SILVICA	1		Loc. Neidentificata, UAT. Bârna, Jud. Timiș	1/1	4670		Reconstituire	act administrativ	21 / 17.11.2003	CJPSDDPAT TIMIS		

3. SARCINI / DEZMEMBRĂMINTE													
Titular			Data nașterii / CUI	Domiciliu / Sediul	Tipul sarcinii sau al dezmembrămintelor dreptului de proprietate	Cota parte	Identificator entitate asociată	Act juridic				Valoare ipotecă	Tip monedă
Nume / Denumire	Inițiala tatălui	Prenume						Tip act	Nr. act / data	Emitent	Descr. supl.		
-	-	-	-	-	-	-	-	-	-	-	-	-	-

4. NOTĂRI, PROCESE, INTERDICȚII					
Tipul notării	Tip act	Nr. act / data	Emitent	Descr. supl.	Identificator entitate asociată
-	-	-	-	-	-

5. OBSERVAȚII		
Imobil împrejmuit / neîmprejmuit	Imobil contestat / necontestat	Alte observații
Neîmprejmuit		Teren forestier înscris în amenajamentul silvic



REGISTRUL CADASTRAL AL IMOBILELOR

ANEXA Nr. 2

UAT Bârna

Zonă cooperativizată (Co)

Sector cadastral nr. 5

1. DESCRIEREA IMOBILULUI																	
DATE TEREN										DATE CONSTRUCȚII							
Identificator teren	Adresă imobil	Număr cadastral	Nr. CF	Id.ETERRA	Suprafața măsurată	Intravilan / extra.(I/E)	Nr. top.	Nr. tarla	Nr. parcelă	Categorie folosință	Suprafață parcelă	Identificator construcție	Cod grupă destinație	Suprafața construită	Nr. niveluri	Nr. CF	Constr. cu acte (DA/NU)
4671	Tarla: 647, Parcela: -	PD647			72401	E		647		PD	72401						

2. PROPRIETATEA / POSESIA														
Titularul dreptului / posesiei			Proprietar=1 / Posesor=0	Data nașterii / CUI	Domiciliu / Sediul	Cota parte	Identificator entitate asociată	Cotă parte teren UI	Mod de dobândire	Act juridic				Obs. privitoare la proprietar
Nume / Denumire	Inițiala tatălui	Prenume								Tip act	Nr. act / data	Emitent	Descr. supl.	
COMUNA BARNA			1	4269223	Loc. Bârna, UAT. Bârna, Jud. Timiș	1/1	4671		Lege	act normativ	L.7 / 13.03.1996	PARLAMENTUL ROMANIEI		

3. SARCINI / DEZMEMBRĂMINTE													
Titular			Data nașterii / CUI	Domiciliu / Sediul	Tipul sarcinii sau al dezmembrămintelor dreptului de proprietate	Cota parte	Identificator entitate asociată	Act juridic				Valoare ipotecă	Tip monedă
Nume / Denumire	Inițiala tatălui	Prenume						Tip act	Nr. act / data	Emitent	Descr. supl.		
-	-	-	-	-	-	-	-	-	-	-	-	-	-

4. NOTĂRI, PROCESE, INTERDICȚII					
Tipul notării	Tip act	Nr. act / data	Emitent	Descr. supl.	Identificator entitate asociată
-	-	-	-	-	-

5. OBSERVAȚII		
Imobil împrejmuit / neîmprejmuit	Imobil contestat / necontestat	Alte observații
Neîmprejmuit		Rezerva la dispoziția comisiei locale de Fond Funciar



REGISTRUL CADASTRAL AL IMOBILELOR

ANEXA Nr. 2

UAT Bârna

Zonă cooperativizată (Co)

Sector cadastral nr. 5

1. DESCRIEREA IMOBILULUI																	
DATE TEREN											DATE CONSTRUCȚII						
Identificator teren	Adresă imobil	Număr cadastral	Nr. CF	Id.ETERRA	Suprafața măsurată	Intravilan / extra.(I/E)	Nr. top.	Nr. tarla	Nr. parcelă	Categorie folosință	Suprafață parcelă	Identificator construcție	Cod grupă destinație	Suprafața construită	Nr. niveluri	Nr. CF	Constr. cu acte (DA/NU)
4672	Tarla: 666/7, Parcela: 2	PD666/7/2			11400	E		666/7	2	PD	11400						

2. PROPRIETATEA / POSESIA														
Titularul dreptului / posesiei			Proprietar=1 / Posesor=0	Data nașterii / CUI	Domiciliu / Sediul	Cota parte	Identificator entitate asociată	Cotă parte teren UI	Mod de dobândire	Act juridic				Obs. privitoare la proprietar
Nume / Denumire	Inițiala tatălui	Prenume								Tip act	Nr. act / data	Emitent	Descr. supl.	
CIURESCU		IOSIF	1		Loc. Neidentificata, UAT. Bârna, Jud. Timiș	1/1	4672		Reconstituire	act administrativ	270 / 16.12.2003	CJPSDDPAT TIMIS		
CIURESCU		IOSIF	1		Loc. Neidentificata, UAT. Bârna, Jud. Timiș	1/1	4672		Reconstituire	act administrativ	522 / 19.07.2007	CJPSDDPAT TIMIS		

3. SARCINI / DEZMEMBRĂMINTE													
Titular			Data nașterii / CUI	Domiciliu / Sediul	Tipul sarcinii sau al dezmembrămintelor dreptului de proprietate	Cota parte	Identificator entitate asociată	Act juridic				Valoare ipotecă	Tip monedă
Nume / Denumire	Inițiala tatălui	Prenume						Tip act	Nr. act / data	Emitent	Descr. supl.		
-	-	-	-	-	-	-	-	-	-	-	-	-	-

4. NOTĂRI, PROCESE, INTERDICȚII					
Tipul notării	Tip act	Nr. act / data	Emitent	Descr. supl.	Identificator entitate asociată
Se noteaza suprapunerea reala a doua acte de proprietate asupra imobilului A1: TP nr. 270 din 16.12.2003 prin care s-a intabulat dreptul de proprietate in favoarea CIURESCU IOSIF, cu TP nr. 522 din 19.07.2007 prin care s-a intabulat dreptul de proprietate in favoarea CIURESCU IOSIF, conform Art. 14, alin. 6.1 din Legea 7 din 13.03.1996	act normativ	L.7 / 13.03.1996	PARLAMENTUL ROMANIEI		4672

5. OBSERVAȚII		
Imobil împrejmuit / neîmprejmuit	Imobil contestat / necontestat	Alte observații
Neîmprejmuit		Teren forestier inregistrat in amenajamentul silvic



REGISTRUL CADASTRAL AL IMOBILELOR

ANEXA Nr. 2

UAT Bârna

Zonă cooperativizată (Co)

Sector cadastral nr. 5

1. DESCRIEREA IMOBILULUI																	
DATE TEREN											DATE CONSTRUCȚII						
Identificator teren	Adresă imobil	Număr cadastral	Nr. CF	Id.ETERRA	Suprafața măsurată	Intravilan / extra.(I/E)	Nr. top.	Nr. tarla	Nr. parcelă	Categorie folosință	Suprafață parcelă	Identificator construcție	Cod grupă destinație	Suprafața construită	Nr. niveluri	Nr. CF	Constr. cu acte (DA/NU)
4673	Tarla: 647, Parcela: 48	PD647/48			10000	E		647	48	PD	10000						

2. PROPRIETATEA / POSESIA														
Titularul dreptului / posesiei			Proprietar=1 / Posesor=0	Data nașterii / CUI	Domiciliu / Sediul	Cota parte	Identificator entitate asociată	Cotă parte teren UI	Mod de dobândire	Act juridic				Obs. privitoare la proprietar
Nume / Denumire	Inițiala tatălui	Prenume								Tip act	Nr. act / data	Emitent	Descr. supl.	
STANESCU		ANA	1		Loc. Neidentificata, UAT. Bârna, Jud. Timiș	1/1	4673		Reconstituire	act administrativ	402 / 30.04.2004	CJPSDDPAT TIMIS		

3. SARCINI / DEZMEMBRĂMINTE													
Titular			Data nașterii / CUI	Domiciliu / Sediul	Tipul sarcinii sau al dezmembrămintelor dreptului de proprietate	Cota parte	Identificator entitate asociată	Act juridic				Valoare ipotecă	Tip monedă
Nume / Denumire	Inițiala tatălui	Prenume						Tip act	Nr. act / data	Emitent	Descr. supl.		
-	-	-	-	-	-	-	-	-	-	-	-	-	-

4. NOTĂRI, PROCESE, INTERDICȚII					
Tipul notării	Tip act	Nr. act / data	Emitent	Descr. supl.	Identificator entitate asociată
-	-	-	-	-	-

5. OBSERVAȚII		
Imobil împrejmuit / neîmprejmuit	Imobil contestat / necontestat	Alte observații
Neîmprejmuit		Teren forestier înscris în amenajamentul silvic



REGISTRUL CADASTRAL AL IMOBILELOR

ANEXA Nr. 2

UAT Bârna

Zonă cooperativizată (Co)

Sector cadastral nr. 5

1. DESCRIEREA IMOBILULUI												DATE TEREN					DATE CONSTRUCȚII				
Identificator teren	Adresă imobil	Număr cadastral	Nr. CF	Id.ETERRA	Suprafața măsurată	Intravilan / extra.(I/E)	Nr. top.	Nr. tarla	Nr. parcelă	Categorie folosință	Suprafață parcelă	Identificator construcție	Cod grupă destinație	Suprafața construită	Nr. niveluri	Nr. CF	Constr. cu acte (DA/NU)				
4674	Tarla: PS632, Parcela: -	PS632			16400	E		PS632		P	16400										

2. PROPRIETATEA / POSESIA												Act juridic			Obs. privitoare la proprietar
Titularul dreptului / posesiei			Proprietar=1 / Posesor=0	Data nașterii / CUI	Domiciliu / Sediul	Cota parte	Identificator entitate asociată	Cotă parte teren UI	Mod de dobândire	Tip act	Nr. act / data	Emitent	Descr. supl.		
Nume / Denumire	Inițiala tatălui	Prenume													
COMUNA BARNA			1	4269223	Loc. Neidentificata, UAT. Bârna, Jud. Timiș	1/1	4674		Lege	act administrativ	ORDINUL PREFECTULUI NR. 759 / 09.11.1994	PREFECTURA JUDEȚULUI TIMIS		- domeniu privat	
CONSILIUL LOCAL AL COMUNEI BARNA			0	9999999999999	Loc. Neidentificata, UAT. Bârna, Jud. Timiș	1/1	4674		Lege	act administrativ	ORDINUL PREFECTULUI NR. 759 / 09.11.1994	PREFECTURA JUDEȚULUI TIMIS			

3. SARCINI / DEZMEMBRĂMINTE												Valoare ipotecă	Tip monedă
Titular			Data nașterii / CUI	Domiciliu / Sediul	Tipul sarcinii sau al dezmembrămintelor dreptului de proprietate	Cota parte	Identificator entitate asociată	Act juridic					
Nume / Denumire	Inițiala tatălui	Prenume						Tip act	Nr. act / data	Emitent	Descr. supl.		
-	-	-	-	-	-	-	-	-	-	-	-	-	-

4. NOTĂRI, PROCESE, INTERDICȚII					
Tipul notării	Tip act	Nr. act/data	Emitent	Descr. supl.	Identificator entitate asociată
-	-	-	-	-	-

5. OBSERVAȚII		
Imobil împrejmuit/ neîmprejmuit	Imobil contestat/ necontestat	Alte observații
Neîmprejmuit		



REGISTRUL CADASTRAL AL IMOBILELOR

ANEXA Nr. 2

UAT Bârna

Zonă cooperativizată (Co)

Sector cadastral nr. 5

1. DESCRIEREA IMOBILULUI																	
DATE TEREN											DATE CONSTRUCȚII						
Identificator teren	Adresă imobil	Număr cadastral	Nr. CF	Id.ETERRA	Suprafața măsurată	Intravilan / extra.(I/E)	Nr. top.	Nr. tarla	Nr. parcelă	Categorie folosință	Suprafață parcelă	Identificator construcție	Cod grupă destinație	Suprafața construită	Nr. niveluri	Nr. CF	Constr. cu acte (DA/NU)
4675	Tarla: PSPD646, Parcela: -	PSPD646			2000	E		PSPD646		P	2000						

2. PROPRIETATEA / POSESIA																
Titularul dreptului / posesiei			Proprietar=1 / Posesor=0	Data nașterii / CUI	Domiciliu / Sediul	Cota parte	Identificator entitate asociată	Cotă parte teren UI	Mod de dobândire	Act juridic				Obs. privitoare la proprietar		
Nume / Denumire	Inițiala tatălui	Prenume								Tip act	Nr. act / data	Emitent	Descr. supl.			
COMUNA BARNA			1	4269223	Loc. Neidentificata, UAT. Bârna, Jud. Timiș	1/1	4675		Lege	act administrativ	ORDINUL PREFECTULUI NR. 759 / 09.11.1994	PREFECTURA JUDEȚULUI TIMIȘ		- domeniu privat		
CONSILIUL LOCAL AL COMUNEI BARNA			0	9999999999999	Loc. Neidentificata, UAT. Bârna, Jud. Timiș	1/1	4675		Lege	act administrativ	ORDINUL PREFECTULUI NR. 759 / 09.11.1994	PREFECTURA JUDEȚULUI TIMIȘ				

3. SARCINI / DEZMEMBRĂMINTE													
Titular			Data nașterii / CUI	Domiciliu / Sediul	Tipul sarcinii sau al dezmembrămintelor dreptului de proprietate	Cota parte	Identificator entitate asociată	Act juridic				Valoare ipotecă	Tip monedă
Nume / Denumire	Inițiala tatălui	Prenume						Tip act	Nr. act / data	Emitent	Descr. supl.		
-	-	-	-	-	-	-	-	-	-	-	-	-	-

4. NOTĂRI, PROCESE, INTERDICȚII					
Tipul notării	Tip act	Nr. act / data	Emitent	Descr. supl.	Identificator entitate asociată
-	-	-	-	-	-

5. OBSERVAȚII		
Imobil împrejmuit / neîmprejmuit	Imobil contestat / necontestat	Alte observații
Neîmprejmuit		



REGISTRUL CADASTRAL AL IMOBILELOR

ANEXA Nr. 2

UAT Bârna

Zonă cooperativizată (Co)

Sector cadastral nr. 5

1. DESCRIEREA IMOBILULUI																	
DATE TEREN											DATE CONSTRUCȚII						
Identificator teren	Adresă imobil	Număr cadastral	Nr. CF	Id.ETERRA	Suprafața măsurată	Intravilan / extra.(I/E)	Nr. top.	Nr. tarla	Nr. parcelă	Categorie folosință	Suprafață parcelă	Identificator construcție	Cod grupă destinație	Suprafața construită	Nr. niveluri	Nr. CF	Constr. cu acte (DA/NU)
4676	Tarla: 626, Parcela: 2	PD626/2			10800	E		626	2	PD	10800						

2. PROPRIETATEA / POSESIA																
Titularul dreptului / posesiei			Proprietar=1 / Posesor=0	Data nașterii / CUI	Domiciliu / Sediul	Cota parte	Identificator entitate asociată	Cotă parte teren UI	Mod de dobândire	Act juridic				Obs. privitoare la proprietar		
Nume / Denumire	Inițiala tatălui	Prenume								Tip act	Nr. act / data	Emitent	Descr. supl.			
CAPRARIU		MARIOARA ECATERINA	1		Loc. Neidentificata, UAT. Bârna, Jud. Timiș	1/1	4676		Reconstituire	act administrativ	311 / 16.12.2003	CJPSDDPAT TIMIS				
DRINOVAN		CATALINA	1		Loc. Neidentificata, UAT. Bârna, Jud. Timiș											

3. SARCINI / DEZMEMBRĂMINTE																
Titular			Data nașterii / CUI	Domiciliu / Sediul	Tipul sarcinii sau al dezmembrămintelor dreptului de proprietate	Cota parte	Identificator entitate asociată	Act juridic				Valoare ipotecă	Tip monedă			
Nume / Denumire	Inițiala tatălui	Prenume						Tip act	Nr. act / data	Emitent	Descr. supl.					
-	-	-	-	-	-	-	-	-	-	-	-	-	-	-		

4. NOTĂRI, PROCESE, INTERDICȚII																
Tipul notării						Tip act		Nr. act / data		Emitent		Descr. supl.		Identificator entitate asociată		
-						-		-		-		-		-		

5. OBSERVAȚII																
Imobil împrejmuit / neîmprejmuit				Imobil contestat / necontestat				Alte observații								
Neîmprejmuit								Teren forestier inregistrat in amenajamentul silvic								



REGISTRUL CADASTRAL AL IMOBILELOR

ANEXA Nr. 2

UAT Bârna

Zonă cooperativizată (Co)

Sector cadastral nr. 5

1. DESCRIEREA IMOBILULUI																	
DATE TEREN											DATE CONSTRUCȚII						
Identificator teren	Adresă imobil	Număr cadastral	Nr. CF	Id.ETERRA	Suprafața măsurată	Intravilan / extra.(I/E)	Nr. top.	Nr. tarla	Nr. parcelă	Categorie folosință	Suprafață parcelă	Identificator construcție	Cod grupă destinație	Suprafața construită	Nr. niveluri	Nr. CF	Constr. cu acte (DA/NU)
4677	Tarla: 647, Parcela: 49	PD647/49			10000	E		647	49	PD	10000						

2. PROPRIETATEA / POSESIA														
Titularul dreptului / posesiei			Proprietar=1 / Posesor=0	Data nașterii / CUI	Domiciliu / Sediul	Cota parte	Identificator entitate asociată	Cotă parte teren UI	Mod de dobândire	Act juridic				Obs. privitoare la proprietar
Nume / Denumire	Inițiala tatălui	Prenume								Tip act	Nr. act / data	Emitent	Descr. supl.	
POPOVICI		GHEORGHE	1		Loc. Neidentificata, UAT. Bârna, Jud. Timiș	1/1	4677		Reconstituire	act administrativ	587 / 09.04.2008	CJPSDDPAT TIMIS		

3. SARCINI / DEZMEMBRĂMINTE													
Titular			Data nașterii / CUI	Domiciliu / Sediul	Tipul sarcinii sau al dezmembrămintelor dreptului de proprietate	Cota parte	Identificator entitate asociată	Act juridic				Valoare ipotecă	Tip monedă
Nume / Denumire	Inițiala tatălui	Prenume						Tip act	Nr. act / data	Emitent	Descr. supl.		
-	-	-	-	-	-	-	-	-	-	-	-	-	-

4. NOTĂRI, PROCESE, INTERDICȚII					
Tipul notării	Tip act	Nr. act / data	Emitent	Descr. supl.	Identificator entitate asociată
-	-	-	-	-	-

5. OBSERVAȚII		
Imobil împrejmuit / neîmprejmuit	Imobil contestat / necontestat	Alte observații
Neîmprejmuit		Teren forestier înscris în amenajamentul silvic



REGISTRUL CADASTRAL AL IMOBILELOR

ANEXA Nr. 2

UAT Bârna

Zonă cooperativizată (Co)

Sector cadastral nr. 5

1. DESCRIEREA IMOBILULUI																	
DATE TEREN											DATE CONSTRUCȚII						
Identificator teren	Adresă imobil	Număr cadastral	Nr. CF	Id.ETERRA	Suprafața măsurată	Intravilan / extra.(I/E)	Nr. top.	Nr. tarla	Nr. parcelă	Categorie folosință	Suprafață parcelă	Identificator construcție	Cod grupă destinație	Suprafața construită	Nr. niveluri	Nr. CF	Constr. cu acte (DA/NU)
4678	Tarla: 666/4, Parcela: 6	PD666/4/6		401229	9700	E		666/4	6	PD	9700						

2. PROPRIETATEA / POSESIA														
Titularul dreptului / posesiei			Proprietar=1 / Posesor=0	Data nașterii / CUI	Domiciliu / Sediu	Cota parte	Identificator entitate asociată	Cotă parte teren UI	Mod de dobândire	Act juridic				Obs. privitoare la proprietar
Nume / Denumire	Inițiala tatălui	Prenume								Tip act	Nr. act / data	Emitent	Descr. supl.	
PANDURESCU		GHEORGHE	1	27.05.1956	Loc. Botinesti, Nr.91, UAT. Bârna, Jud. Timiș	1/1	4678		Lege	act administrativ	Titlu de proprietate nr.5 / 08.10.2003	CJPSDPAT Timis		

3. SARCINI / DEZMEMBRĂMINTE													
Titular			Data nașterii / CUI	Domiciliu / Sediu	Tipul sarcinii sau al dezmembrămintelor dreptului de proprietate	Cota parte	Identificator entitate asociată	Act juridic				Valoare ipotecă	Tip monedă
Nume / Denumire	Inițiala tatălui	Prenume						Tip act	Nr. act / data	Emitent	Descr. supl.		
-	-	-	-	-	-	-	-	-	-	-	-	-	-

4. NOTĂRI, PROCESE, INTERDICȚII					
Tipul notării	Tip act	Nr. act / data	Emitent	Descr. supl.	Identificator entitate asociată
-	-	-	-	-	-

5. OBSERVAȚII		
Imobil împrejmuit / neîmprejmuit	Imobil contestat / necontestat	Alte observații
Neîmprejmuit		Teren forestier inregistrat in amenajamentul silvic



REGISTRUL CADASTRAL AL IMOBILELOR

ANEXA Nr. 2

UAT Bârna

Zonă cooperativizată (Co)

Sector cadastral nr. 5

1. DESCRIEREA IMOBILULUI																	
DATE TEREN												DATE CONSTRUCȚII					
Identificator teren	Adresă imobil	Număr cadastral	Nr. CF	Id.ETERRA	Suprafața măsurată	Intravilan / extra.(I/E)	Nr. top.	Nr. tarla	Nr. parcelă	Categorie folosință	Suprafață parcelă	Identificator construcție	Cod grupă destinație	Suprafața construită	Nr. niveluri	Nr. CF	Constr. cu acte (DA/NU)
4679	Tarla: PSPD638, Parcela: -	PSPD638			14400	E		PSPD638		P	14400						

2. PROPRIETATEA / POSESIA																
Titularul dreptului / posesiei			Proprietar=1 / Posesor=0	Data nașterii / CUI	Domiciliu / Sediul	Cota parte	Identificator entitate asociată	Cotă parte teren UI	Mod de dobândire	Act juridic				Obs. privitoare la proprietar		
Nume / Denumire	Inițiala tatălui	Prenume								Tip act	Nr. act / data	Emitent	Descr. supl.			
COMUNA BARNA			1	4269223	Loc. Neidentificata, UAT. Bârna, Jud. Timiș	1/1	4679		Lege	act administrativ	ORDINUL PREFECTULUI NR. 759 / 09.11.1994	PREFECTURA JUDEȚULUI TIMIS		- domeniu privat		
CONSILIUL LOCAL AL COMUNEI BARNA			0	9999999999999	Loc. Neidentificata, UAT. Bârna, Jud. Timiș	1/1	4679		Lege	act administrativ	ORDINUL PREFECTULUI NR. 759 / 09.11.1994	PREFECTURA JUDEȚULUI TIMIS				

3. SARCINI / DEZMEMBRĂMINTE																
Titular			Data nașterii / CUI	Domiciliu / Sediul	Tipul sarcinii sau al dezmembrămintelor dreptului de proprietate	Cota parte	Identificator entitate asociată	Act juridic				Valoare ipotecă	Tip monedă			
Nume / Denumire	Inițiala tatălui	Prenume						Tip act	Nr. act / data	Emitent	Descr. supl.					
-	-	-	-	-	-	-	-	-	-	-	-	-	-	-		

4. NOTĂRI, PROCESE, INTERDICȚII																
Tipul notării						Tip act	Nr. act / data	Emitent	Descr. supl.	Identificator entitate asociată						
-						-	-	-	-	-						

5. OBSERVAȚII																
Imobil împrejmuit / neîmprejmuit				Imobil contestat / necontestat				Alte observații								
Neîmprejmuit																



REGISTRUL CADASTRAL AL IMOBILELOR

ANEXA Nr. 2

UAT Bârna

Zonă cooperativizată (Co)

Sector cadastral nr. 5

1. DESCRIEREA IMOBILULUI																	
DATE TEREN											DATE CONSTRUCȚII						
Identificator teren	Adresă imobil	Număr cadastral	Nr. CF	Id.ETERRA	Suprafața măsurată	Intravilan / extra.(I/E)	Nr. top.	Nr. tarla	Nr. parcelă	Categorie folosință	Suprafață parcelă	Identificator construcție	Cod grupă destinație	Suprafața construită	Nr. niveluri	Nr. CF	Constr. cu acte (DA/NU)
4680	Tarla: 626, Parcela: 7	PD626/7			10000	E		626	7	PD	10000						

2. PROPRIETATEA / POSESIA														
Titularul dreptului / posesiei			Proprietar=1 / Posesor=0	Data nașterii / CUI	Domiciliu / Sediul	Cota parte	Identificator entitate asociată	Cotă parte teren UI	Mod de dobândire	Act juridic				Obs. privitoare la proprietar
Nume / Denumire	Inițiala tatălui	Prenume								Tip act	Nr. act / data	Emitent	Descr. supl.	
COMUNA BARNA			1	4269223	Loc. Bârna, UAT. Bârna, Jud. Timiș	1/1	4680		Lege	act normativ	L.7 / 13.03.1996	PARLAMENTUL ROMANIEI		

3. SARCINI / DEZMEMBRĂMINTE													
Titular			Data nașterii / CUI	Domiciliu / Sediul	Tipul sarcinii sau al dezmembrămintelor dreptului de proprietate	Cota parte	Identificator entitate asociată	Act juridic				Valoare ipotecă	Tip monedă
Nume / Denumire	Inițiala tatălui	Prenume						Tip act	Nr. act / data	Emitent	Descr. supl.		
-	-	-	-	-	-	-	-	-	-	-	-	-	-

4. NOTĂRI, PROCESE, INTERDICȚII					
Tipul notării	Tip act	Nr. act / data	Emitent	Descr. supl.	Identificator entitate asociată
-	-	-	-	-	-

5. OBSERVAȚII		
Imobil împrejmuit / neîmprejmuit	Imobil contestat / necontestat	Alte observații
Neîmprejmuit		Rezerva la dispoziția comisiei locale de Fond Funciar



REGISTRUL CADASTRAL AL IMOBILELOR

ANEXA Nr. 2

UAT Bârna

Zonă cooperativizată (Co)

Sector cadastral nr. 5

1. DESCRIEREA IMOBILULUI												DATE TEREN						DATE CONSTRUCȚII					
Identificator teren	Adresă imobil	Număr cadastral	Nr. CF	Id.ETERRA	Suprafața măsurată	Intravilan / extra.(I/E)	Nr. top.	Nr. tarla	Nr. parcelă	Categorie folosință	Suprafață parcelă	Identificator construcție	Cod grupă destinație	Suprafața construită	Nr. niveluri	Nr. CF	Constr. cu acte (DA/NU)						
4681	Tarla: PSPD631, Parcela: -	PSPD631			24900	E		PSPD631		P	24900												

2. PROPRIETATEA / POSESIA																	
Titularul dreptului / posesiei			Proprietar=1 / Posesor=0	Data nașterii / CUI	Domiciliu / Sediul	Cota parte	Identificator entitate asociată	Cotă parte teren UI	Mod de dobândire	Act juridic				Obs. privitoare la proprietar			
Nume / Denumire	Inițiala tatălui	Prenume								Tip act	Nr. act / data	Emitent	Descr. supl.				
COMUNA BARNA			1	4269223	Loc. Neidentificata, UAT. Bârna, Jud. Timiș	1/1	4681		Lege	act administrativ	ORDINUL PREFECTULUI NR. 759 / 09.11.1994	PREFECTURA JUDEȚULUI TIMIȘ		- domeniu privat			
CONSILIUL LOCAL AL COMUNEI BARNA			0	9999999999999	Loc. Neidentificata, UAT. Bârna, Jud. Timiș	1/1	4681		Lege	act administrativ	ORDINUL PREFECTULUI NR. 759 / 09.11.1994	PREFECTURA JUDEȚULUI TIMIȘ					

3. SARCINI / DEZMEMBRĂMINTE													
Titular			Data nașterii / CUI	Domiciliu / Sediul	Tipul sarcinii sau al dezmembrămintelor dreptului de proprietate	Cota parte	Identificator entitate asociată	Act juridic				Valoare ipotecă	Tip monedă
Nume / Denumire	Inițiala tatălui	Prenume						Tip act	Nr. act / data	Emitent	Descr. supl.		
-	-	-	-	-	-	-	-	-	-	-	-	-	-

4. NOTĂRI, PROCESE, INTERDICȚII					
Tipul notării	Tip act	Nr. act / data	Emitent	Descr. supl.	Identificator entitate asociată
-	-	-	-	-	-

5. OBSERVAȚII		
Imobil împrejmuit / neîmprejmuit	Imobil contestat / necontestat	Alte observații
Neîmprejmuit		



REGISTRUL CADASTRAL AL IMOBILELOR

ANEXA Nr. 2

UAT Bârna

Zonă cooperativizată (Co)

Sector cadastral nr. 5

1. DESCRIEREA IMOBILULUI

DATE TEREN											DATE CONSTRUCȚII						
Identificator teren	Adresă imobil	Număr cadastral	Nr. CF	Id.ETERRA	Suprafața măsurată	Intravilan / extra.(I/E)	Nr. top.	Nr. tarla	Nr. parcelă	Categorie folosință	Suprafață parcelă	Identificator construcție	Cod grupă destinație	Suprafața construită	Nr. niveluri	Nr. CF	Constr. cu acte (DA/NU)
4682	Tarla: 666/7, Parcela: 3	PD666/7/3			5600	E		666/7	3	PD	5600						

2. PROPRIETATEA / POSESIA

Titularul dreptului / posesiei			Proprietar=1 / Posesor=0	Data nașterii / CUI	Domiciliu / Sediul	Cota parte	Identificator entitate asociată	Cotă parte teren UI	Mod de dobândire	Act juridic				Obs. privitoare la proprietar
Nume / Denumire	Inițiala tatălui	Prenume								Tip act	Nr. act / data	Emitent	Descr. supl.	
ILIE		STELA	1		Loc. Neidentificata, UAT. Bârna, Jud. Timiș	1/1	4682		Reconstituire	act administrativ	269 / 16.12.2003	CJPSDDPAT TIMIS		
IACOBESCU		VIORICA	1		Loc. Neidentificata, UAT. Bârna, Jud. Timiș									

3. SARCINI / DEZMEMBRĂMINTE

Titular			Data nașterii / CUI	Domiciliu / Sediul	Tipul sarcinii sau al dezmembrămintelor dreptului de proprietate	Cota parte	Identificator entitate asociată	Act juridic				Valoare ipotecă	Tip monedă
Nume / Denumire	Inițiala tatălui	Prenume						Tip act	Nr. act / data	Emitent	Descr. supl.		
-	-	-	-	-	-	-	-	-	-	-	-	-	-

4. NOTĂRI, PROCESE, INTERDICȚII

Tipul notării	Tip act	Nr. act / data	Emitent	Descr. supl.	Identificator entitate asociată
-	-	-	-	-	-

5. OBSERVAȚII

Imobil împrejmuit / neîmprejmuit	Imobil contestat / necontestat	Alte observații
Neîmprejmuit		Teren forestier inregistrat in amenajamentul silvic



REGISTRUL CADASTRAL AL IMOBILELOR

ANEXA Nr. 2

UAT Bârna

Zonă cooperativizată (Co)

Sector cadastral nr. 5

1. DESCRIEREA IMOBILULUI													DATE TEREN					DATE CONSTRUCȚII				
Identificator teren	Adresă imobil	Număr cadastral	Nr. CF	Id.ETERRA	Suprafața măsurată	Intravilan / extra.(I/E)	Nr. top.	Nr. tarla	Nr. parcelă	Categorie folosință	Suprafața parcelă	Identificator construcție	Cod grupă destinație	Suprafața construită	Nr. niveluri	Nr. CF	Constr. cu acte (DA/NU)					
4683	Tarla: 647, Parcela: 50	PD647/50			10000	E		647	50	PD	10000											

2. PROPRIETATEA / POSESIA														
Titularul dreptului / posesiei			Proprietar=1 / Posesor=0	Data nașterii / CUI	Domiciliu / Sediul	Cota parte	Identificator entitate asociată	Cotă parte teren UI	Mod de dobândire	Act juridic				Obs. privitoare la proprietar
Nume / Denumire	Inițiala tatălui	Prenume								Tip act	Nr. act / data	Emitent	Descr. supl.	
MICLAESCU		MARTA	1		Loc. Neidentificata, UAT. Bârna, Jud. Timiș	1/1	4683		Reconstituire	act administrativ	364 / 01.04.2004	CJPSDDPAT TIMIS		

3. SARCINI / DEZMEMBRĂMINTE													
Titular			Data nașterii / CUI	Domiciliu / Sediul	Tipul sarcinii sau al dezmembrămintelor dreptului de proprietate	Cota parte	Identificator entitate asociată	Act juridic				Valoare ipotecă	Tip monedă
Nume / Denumire	Inițiala tatălui	Prenume						Tip act	Nr. act / data	Emitent	Descr. supl.		
-	-	-	-	-	-	-	-	-	-	-	-	-	-

4. NOTĂRI, PROCESE, INTERDICȚII					
Tipul notării	Tip act	Nr. act / data	Emitent	Descr. supl.	Identificator entitate asociată
-	-	-	-	-	-

5. OBSERVAȚII		
Imobil împrejmuit / neîmprejmuit	Imobil contestat / necontestat	Alte observații
Neîmprejmuit		Teren forestier înscris în amenajamentul silvic



REGISTRUL CADASTRAL AL IMOBILELOR

ANEXA Nr. 2

UAT Bârna

Zonă cooperativizată (Co)

Sector cadastral nr. 5

1. DESCRIEREA IMOBILULUI												DATE TEREN						DATE CONSTRUCȚII					
Identificator teren	Adresă imobil		Număr cadastral	Nr. CF	Id.ETERRA	Suprafața măsurată	Intravilan / extra.(I/E)	Nr. top.	Nr. tarla	Nr. parcelă	Categorie folosință	Suprafață parcelă	Identificator construcție	Cod grupă destinație	Suprafața construită	Nr. niveluri	Nr. CF	Constr. cu acte (DA/NU)					
4684	Tarla: 666/3, Parcela: 4		PD666/3/4		403611	24900	E		666/3	4	PD	24900											

2. PROPRIETATEA / POSESIA														Obs. privitoare la proprietar
Titularul dreptului / posesiei			Proprietar=1 / Posesor=0	Data nașterii / CUI	Domiciliu / Sediul	Cota parte	Identificator entitate asociată	Cotă parte teren UI	Mod de dobândire	Act juridic				
Nume / Denumire	Inițiala tatălui	Prenume								Tip act	Nr. act / data	Emitent	Descr. supl.	
MICLAESCU		IOAN-SORIN	1	27.01.1979	Loc. Botinesti, Nr.70A, UAT. Bârna, Jud. Timiș	1/1	4684		Succesiune	act notarial	certificat de mostenitor nr. 42 / 31.05.2021	NP. FILIP RAMONA MIHAELA		

3. SARCINI / DEZMEMBRĂMINTE													
Titular			Data nașterii / CUI	Domiciliu / Sediul	Tipul sarcinii sau al dezmembrămintelor dreptului de proprietate	Cota parte	Identificator entitate asociată	Act juridic				Valoare ipotecă	Tip monedă
Nume / Denumire	Inițiala tatălui	Prenume						Tip act	Nr. act / data	Emitent	Descr. supl.		
-	-	-	-	-	-	-	-	-	-	-	-	-	-

4. NOTĂRI, PROCESE, INTERDICȚII					
Tipul notării	Tip act	Nr. act / data	Emitent	Descr. supl.	Identificator entitate asociată
-	-	-	-	-	-

5. OBSERVAȚII		
Imobil împrejmuit / neîmprejmuit	Imobil contestat / necontestat	Alte observații
Neîmprejmuit		Teren forestier inregistrat în amenajamentul silvic



REGISTRUL CADASTRAL AL IMOBILELOR

ANEXA Nr. 2

UAT Bârna

Zonă cooperativizată (Co)

Sector cadastral nr. 5

1. DESCRIEREA IMOBILULUI																	
DATE TEREN											DATE CONSTRUCȚII						
Identificator teren	Adresă imobil	Număr cadastral	Nr. CF	Id.ETERRA	Suprafața măsurată	Intravilan / extra.(I/E)	Nr. top.	Nr. tarla	Nr. parcelă	Categorie folosință	Suprafață parcelă	Identificator construcție	Cod grupă destinație	Suprafața construită	Nr. niveluri	Nr. CF	Constr. cu acte (DA/NU)
4685	Tarla: 666/4, Parcela: 7	PD666/4/7		401232	10000	E		666/4	7	PD	10000						

2. PROPRIETATEA / POSESIA														
Titularul dreptului / posesiei			Proprietar=1 / Posesor=0	Data nașterii / CUI	Domiciliu / Sediul	Cota parte	Identificator entitate asociată	Cotă parte teren UI	Mod de dobândire	Act juridic				Obs. privitoare la proprietar
Nume / Denumire	Inițiala tatălui	Prenume								Tip act	Nr. act / data	Emitent	Descr. supl.	
OLARIU		RODICA	1		Loc. Neidentificata, UAT. Bârna, Jud. Timiș	1/1	4685		Lege	act administrativ	Titlu de proprietate nr.7 / 08.10.2003	CJPSDPAT Timis		

3. SARCINI / DEZMEMBRĂMINTE													
Titular			Data nașterii / CUI	Domiciliu / Sediul	Tipul sarcinii sau al dezmembrămintelor dreptului de proprietate	Cota parte	Identificator entitate asociată	Act juridic				Valoare ipotecă	Tip monedă
Nume / Denumire	Inițiala tatălui	Prenume						Tip act	Nr. act / data	Emitent	Descr. supl.		
-	-	-	-	-	-	-	-	-	-	-	-	-	-

4. NOTĂRI, PROCESE, INTERDICȚII					
Tipul notării	Tip act	Nr. act / data	Emitent	Descr. supl.	Identificator entitate asociată
-	-	-	-	-	-

5. OBSERVAȚII		
Imobil împrejmuit / neîmprejmuit	Imobil contestat / necontestat	Alte observații
Neîmprejmuit		Teren forestier înscris în amenajamentul silvic



REGISTRUL CADASTRAL AL IMOBILELOR

ANEXA Nr. 2

UAT Bârna

Zonă cooperativizată (Co)

Sector cadastral nr. 5

1. DESCRIEREA IMOBILULUI												DATE TEREN						DATE CONSTRUCȚII					
Identificator teren	Adresă imobil	Număr cadastral	Nr. CF	Id.ETERRA	Suprafața măsurată	Intravilan / extra.(I/E)	Nr. top.	Nr. tarla	Nr. parcelă	Categorie folosință	Suprafață parcelă	Identificator construcție	Cod grupă destinație	Suprafața construită	Nr. niveluri	Nr. CF	Constr. cu acte (DA/NU)						
4686	Tarla: 626, Parcela: 3	PD626/3			21200	E		626	3	PD	21200												

2. PROPRIETATEA / POSESIA														Obs. privitoare la proprietar
Titularul dreptului / posesiei			Proprietar=1 / Posesor=0	Data nașterii / CUI	Domiciliu / Sediu	Cota parte	Identificator entitate asociată	Cotă parte teren UI	Mod de dobândire	Act juridic				
Nume / Denumire	Inițiala tatălui	Prenume								Tip act	Nr. act / data	Emitent	Descr. supl.	
CAPRARIU		ESTERA	1		Loc. Neidentificata, UAT. Bârna, Jud. Timiș	1/1	4686		Reconstituire	act administrativ	312 / 16.12.2003	CJPSDDPAT TIMIS		

3. SARCINI / DEZMEMBRĂMINTE													
Titular			Data nașterii / CUI	Domiciliu / Sediu	Tipul sarcinii sau al dezmembrămintelor dreptului de proprietate	Cota parte	Identificator entitate asociată	Act juridic				Valoare ipotecă	Tip monedă
Nume / Denumire	Inițiala tatălui	Prenume						Tip act	Nr. act / data	Emitent	Descr. supl.		
-	-	-	-	-	-	-	-	-	-	-	-	-	-

4. NOTĂRI, PROCESE, INTERDICȚII					
Tipul notării	Tip act	Nr. act / data	Emitent	Descr. supl.	Identificator entitate asociată
-	-	-	-	-	-

5. OBSERVAȚII		
Imobil împrejmuit / neîmprejmuit	Imobil contestat / necontestat	Alte observații
Neîmprejmuit		Teren forestier inregistrat in amenajamentul silvic



REGISTRUL CADASTRAL AL IMOBILELOR

ANEXA Nr. 2

UAT Bârna

Zonă cooperativizată (Co)

Sector cadastral nr. 5

1. DESCRIEREA IMOBILULUI																		
DATE TEREN										DATE CONSTRUCȚII								
Identificator teren	Adresă imobil	Număr cadastral	Nr. CF	Id.ETERRA	Suprafața măsurată	Intravilan / extra.(I/E)	Nr. top.	Nr. tarla	Nr. parcelă	Categorie folosință	Suprafață parcelă	Identificator construcție	Cod grupă destinație	Suprafața construită	Nr. niveluri	Nr. CF	Constr. cu acte (DA/NU)	
4687	Tarla: PS630, Parcela: -	PS630			34100	E		PS630		P	34100							

2. PROPRIETATEA / POSESIA														
Titularul dreptului / posesiei			Proprietar=1 / Posesor=0	Data nașterii / CUI	Domiciliu / Sediul	Cota parte	Identificator entitate asociată	Cotă parte teren UI	Mod de dobândire	Act juridic				Obs. privitoare la proprietar
Nume / Denumire	Inițiala tatălui	Prenume								Tip act	Nr. act / data	Emitent	Descr. supl.	
COMUNA BARNA			1	4269223	Loc. Neidentificata, UAT. Bârna, Jud. Timiș	1/1	4687		Lege	act administrativ	ORDINUL PREFECTULUI NR. 759 / 09.11.1994	PREFECTURA JUDEȚULUI TIMIȘ		- domeniu privat
CONSILIUL LOCAL AL COMUNEI BARNA			0	9999999999999	Loc. Neidentificata, UAT. Bârna, Jud. Timiș	1/1	4687		Lege	act administrativ	ORDINUL PREFECTULUI NR. 759 / 09.11.1994	PREFECTURA JUDEȚULUI TIMIȘ		

3. SARCINI / DEZMEMBRĂMINTE													
Titular			Data nașterii / CUI	Domiciliu / Sediul	Tipul sarcinii sau al dezmembrămintelor dreptului de proprietate	Cota parte	Identificator entitate asociată	Act juridic				Valoare ipotecă	Tip monedă
Nume / Denumire	Inițiala tatălui	Prenume						Tip act	Nr. act / data	Emitent	Descr. supl.		
-	-	-	-	-	-	-	-	-	-	-	-	-	-

4. NOTĂRI, PROCESE, INTERDICȚII					
Tipul notării	Tip act	Nr. act / data	Emitent	Descr. supl.	Identificator entitate asociată
-	-	-	-	-	-

5. OBSERVAȚII		
Imobil împrejmuit / neîmprejmuit	Imobil contestat / necontestat	Alte observații
Neîmprejmuit		



REGISTRUL CADASTRAL AL IMOBILELOR

ANEXA Nr. 2

UAT Bârna

Zonă cooperativizată (Co)

Sector cadastral nr. 5

1. DESCRIEREA IMOBILULUI																	
DATE TEREN											DATE CONSTRUCȚII						
Identificator teren	Adresă imobil	Număr cadastral	Nr. CF	Id.ETERRA	Suprafața măsurată	Intravilan / extra.(I/E)	Nr. top.	Nr. tarla	Nr. parcelă	Categorie folosință	Suprafață parcelă	Identificator construcție	Cod grupă destinație	Suprafața construită	Nr. niveluri	Nr. CF	Constr. cu acte (DA/NU)
4688	Tarla: 647, Parcela: 51	PD647/51			10000	E		647	51	PD	10000						

2. PROPRIETATEA / POSESIA																
Titularul dreptului / posesiei			Proprietar=1 / Posesor=0	Data nașterii / CUI	Domiciliu / Sediul	Cota parte	Identificator entitate asociată	Cotă parte teren UI	Mod de dobândire	Act juridic				Obs. privitoare la proprietar		
Nume / Denumire	Inițiala tatălui	Prenume								Tip act	Nr. act / data	Emitent	Descr. supl.			
MICLAESCU		AURORA	1		Loc. Neidentificata, UAT. Bârna, Jud. Timiș	1/1	4688		Reconstituire	act administrativ	362 / 01.04.2004	CJPSDDPAT TIMIS				

3. SARCINI / DEZMEMBRĂMINTE																
Titular			Data nașterii / CUI	Domiciliu / Sediul	Tipul sarcinii sau al dezmembrămintelor dreptului de proprietate	Cota parte	Identificator entitate asociată	Act juridic				Valoare ipotecă	Tip monedă			
Nume / Denumire	Inițiala tatălui	Prenume						Tip act	Nr. act / data	Emitent	Descr. supl.					
-	-	-	-	-	-	-	-	-	-	-	-	-	-	-		

4. NOTĂRI, PROCESE, INTERDICȚII																
Tipul notării						Tip act	Nr. act / data	Emitent	Descr. supl.	Identificator entitate asociată						
-						-	-	-	-	-						

5. OBSERVAȚII																
Imobil împrejmuit / neîmprejmuit				Imobil contestat / necontestat				Alte observații								
Neîmprejmuit								Teren forestier înscris în amenajamentul silvic								



REGISTRUL CADASTRAL AL IMOBILELOR

ANEXA Nr. 2

UAT Bârna

Zonă cooperativizată (Co)

Sector cadastral nr. 5

1. DESCRIEREA IMOBILULUI																	
DATE TEREN												DATE CONSTRUCȚII					
Identificator teren	Adresă imobil	Număr cadastral	Nr. CF	Id.ETERRA	Suprafața măsurată	Intravilan / extra.(I/E)	Nr. top.	Nr. tarla	Nr. parcelă	Categorie folosință	Suprafață parcelă	Identificator construcție	Cod grupă destinație	Suprafața construită	Nr. niveluri	Nr. CF	Constr. cu acte (DA/NU)
4689	Tarla: 626, Parcela: 8	PD626/8			4800	E		626	8	PD	4800						

2. PROPRIETATEA / POSESIA																
Titularul dreptului / posesiei			Proprietar=1 / Posesor=0	Data nașterii / CUI	Domiciliu / Sediul	Cota parte	Identificator entitate asociată	Cotă parte teren UI	Mod de dobândire	Act juridic				Obs. privitoare la proprietar		
Nume / Denumire	Inițiala tatălui	Prenume								Tip act	Nr. act / data	Emitent	Descr. supl.			
TUNEI		MARIA	1		Loc. Neidentificata, UAT. Bârna, Jud. Timiș	1/1	4689		Reconstituire	act administrativ	505 / 06.06.2007	CJPSDDPAT TIMIS				

3. SARCINI / DEZMEMBRĂMINTE																
Titular			Data nașterii / CUI	Domiciliu / Sediul	Tipul sarcinii sau al dezmembrămintelor dreptului de proprietate	Cota parte	Identificator entitate asociată	Act juridic				Valoare ipotecă	Tip monedă			
Nume / Denumire	Inițiala tatălui	Prenume						Tip act	Nr. act / data	Emitent	Descr. supl.					
-	-	-	-	-	-	-	-	-	-	-	-	-	-	-		

4. NOTĂRI, PROCESE, INTERDICȚII																
Tipul notării						Tip act	Nr. act / data	Emitent	Descr. supl.	Identificator entitate asociată						
-						-	-	-	-	-						

5. OBSERVAȚII																
Imobil împrejmuit / neîmprejmuit				Imobil contestat / necontestat				Alte observații								
Neîmprejmuit								Teren forestier înscris în amenajamentul silvic								



REGISTRUL CADASTRAL AL IMOBILELOR

ANEXA Nr. 2

UAT Bârna

Zonă cooperativizată (Co)

Sector cadastral nr. 5

1. DESCRIEREA IMOBILULUI																	
DATE TEREN											DATE CONSTRUCȚII						
Identificator teren	Adresă imobil	Număr cadastral	Nr. CF	Id.ETERRA	Suprafața măsurată	Intravilan / extra.(I/E)	Nr. top.	Nr. tarla	Nr. parcelă	Categorie folosință	Suprafață parcelă	Identificator construcție	Cod grupă destinație	Suprafața construită	Nr. niveluri	Nr. CF	Constr. cu acte (DA/NU)
4690	Tarla: 666/7, Parcela: 4	PD666/7/4			11500	E		666/7	4	PD	11500						

2. PROPRIETATEA / POSESIA														
Titularul dreptului / posesiei			Proprietar=1 / Posesor=0	Data nașterii / CUI	Domiciliu / Sediul	Cota parte	Identificator entitate asociată	Cotă parte teren UI	Mod de dobândire	Act juridic				Obs. privitoare la proprietar
Nume / Denumire	Inițiala tatălui	Prenume								Tip act	Nr. act / data	Emitent	Descr. supl.	
MUSTETA		IOAN	1		Loc. Neidentificata, UAT. Bârna, Jud. Timiș	1/1	4690		Reconstituire	act administrativ	268 / 16.12.2003	CJPSDDPAT TIMIS		

3. SARCINI / DEZMEMBRĂMINTE													
Titular			Data nașterii / CUI	Domiciliu / Sediul	Tipul sarcinii sau al dezmembrămintelor dreptului de proprietate	Cota parte	Identificator entitate asociată	Act juridic				Valoare ipotecă	Tip monedă
Nume / Denumire	Inițiala tatălui	Prenume						Tip act	Nr. act / data	Emitent	Descr. supl.		
-	-	-	-	-	-	-	-	-	-	-	-	-	-

4. NOTĂRI, PROCESE, INTERDICȚII					
Tipul notării	Tip act	Nr. act / data	Emitent	Descr. supl.	Identificator entitate asociată
-	-	-	-	-	-

5. OBSERVAȚII		
Imobil împrejmuit / neîmprejmuit	Imobil contestat / necontestat	Alte observații
Neîmprejmuit		Teren forestier înscris în amenajamentul silvic



REGISTRUL CADASTRAL AL IMOBILELOR

ANEXA Nr. 2

UAT Bârna

Zonă cooperativizată (Co)

Sector cadastral nr. 5

1. DESCRIEREA IMOBILULUI																	
DATE TEREN											DATE CONSTRUCȚII						
Identificator teren	Adresă imobil	Număr cadastral	Nr. CF	Id.ETERRA	Suprafața măsurată	Intravilan / extra.(I/E)	Nr. top.	Nr. tarla	Nr. parcelă	Categorie folosință	Suprafață parcelă	Identificator construcție	Cod grupă destinație	Suprafața construită	Nr. niveluri	Nr. CF	Constr. cu acte (DA/NU)
4691	Tarla: 666/4, Parcela: 8	PD666/4/8			11500	E		666/4	8	PD	11500						

2. PROPRIETATEA / POSESIA																
Titularul dreptului / posesiei			Proprietar=1 / Posesor=0	Data nașterii / CUI	Domiciliu / Sediul	Cota parte	Identificator entitate asociată	Cotă parte teren UI	Mod de dobândire	Act juridic				Obs. privitoare la proprietar		
Nume / Denumire	Inițiala tatălui	Prenume								Tip act	Nr. act / data	Emitent	Descr. supl.			
MICLAESCU		AURORA	1		Loc. Neidentificata, UAT. Bârna, Jud. Timiș	1/1	4691		Reconstituire	act administrativ	20 / 17.11.2003	CJPSDDPAT TIMIS				

3. SARCINI / DEZMEMBRĂMINTE																
Titular			Data nașterii / CUI	Domiciliu / Sediul	Tipul sarcinii sau al dezmembrămintelor dreptului de proprietate	Cota parte	Identificator entitate asociată	Act juridic				Valoare ipotecă	Tip monedă			
Nume / Denumire	Inițiala tatălui	Prenume						Tip act	Nr. act / data	Emitent	Descr. supl.					
-	-	-	-	-	-	-	-	-	-	-	-	-	-	-		

4. NOTĂRI, PROCESE, INTERDICȚII																
Tipul notării						Tip act	Nr. act / data	Emitent	Descr. supl.	Identificator entitate asociată						
-						-	-	-	-	-						

5. OBSERVAȚII																
Imobil împrejmuit / neîmprejmuit				Imobil contestat / necontestat				Alte observații								
Neîmprejmuit								Teren forestier inregistrat în amenajamentul silvic								



REGISTRUL CADASTRAL AL IMOBILELOR

ANEXA Nr. 2

UAT Bârna

Zonă cooperativizată (Co)

Sector cadastral nr. 5

1. DESCRIEREA IMOBILULUI																	
DATE TEREN												DATE CONSTRUCȚII					
Identificator teren	Adresă imobil	Număr cadastral	Nr. CF	Id.ETERRA	Suprafața măsurată	Intravilan / extra.(I/E)	Nr. top.	Nr. tarla	Nr. parcelă	Categorie folosință	Suprafață parcelă	Identificator construcție	Cod grupă destinație	Suprafața construită	Nr. niveluri	Nr. CF	Constr. cu acte (DA/NU)
4692	Tarla: 666/5, Parcela: 5	PD666/5/5			25100	E		666/5	5	PD	25100						

2. PROPRIETATEA / POSESIA																
Titularul dreptului / posesiei			Proprietar=1 / Posesor=0	Data nașterii / CUI	Domiciliu / Sediu	Cota parte	Identificator entitate asociată	Cotă parte teren UI	Mod de dobândire	Act juridic				Obs. privitoare la proprietar		
Nume / Denumire	Inițiala tatălui	Prenume								Tip act	Nr. act / data	Emitent	Descr. supl.			
POPESCU		ADAM	1		Loc. Neidentificata, UAT. Bârna, Jud. Timiș	1/1	4692		Reconstituire	act administrativ	291 / 16.12.2003	CJPSDDPAT TIMIS				

3. SARCINI / DEZMEMBRĂMINTE																
Titular			Data nașterii / CUI	Domiciliu / Sediu	Tipul sarcinii sau al dezmembrămintelor dreptului de proprietate	Cota parte	Identificator entitate asociată	Act juridic				Valoare ipotecă	Tip monedă			
Nume / Denumire	Inițiala tatălui	Prenume						Tip act	Nr. act / data	Emitent	Descr. supl.					
-	-	-	-	-	-	-	-	-	-	-	-	-	-	-		

4. NOTĂRI, PROCESE, INTERDICȚII																
Tipul notării						Tip act	Nr. act / data	Emitent	Descr. supl.	Identificator entitate asociată						
-						-	-	-	-	-						

5. OBSERVAȚII																
Imobil împrejmuit / neîmprejmuit				Imobil contestat / necontestat				Alte observații								
Neîmprejmuit								Teren forestier inregistrat în amenajamentul silvic								



REGISTRUL CADASTRAL AL IMOBILELOR

ANEXA Nr. 2

UAT Bârna

Zonă cooperativizată (Co)

Sector cadastral nr. 5

1. DESCRIEREA IMOBILULUI												DATE TEREN						DATE CONSTRUCȚII					
Identificator teren	Adresă imobil	Număr cadastral	Nr. CF	Id.ETERRA	Suprafața măsurată	Intravilan / extra.(I/E)	Nr. top.	Nr. tarla	Nr. parcelă	Categorie folosință	Suprafața parcelă	Identificator construcție	Cod grupă destinație	Suprafața construită	Nr. niveluri	Nr. CF	Constr. cu acte (DA/NU)						
4693	Tarla: 647, Parcela: 52	PD647/52			10000	E		647	52	PD	10000												

2. PROPRIETATEA / POSESIA																
Titularul dreptului / posesiei			Proprietar=1 / Posesor=0	Data nașterii / CUI	Domiciliu / Sediul	Cota parte	Identificator entitate asociată	Cotă parte teren UI	Mod de dobândire	Act juridic				Obs. privitoare la proprietar		
Nume / Denumire	Inițiala tatălui	Prenume								Tip act	Nr. act / data	Emitent	Descr. supl.			
PAULESCU		IOAN	1		Loc. Neidentificata, UAT. Bârna, Jud. Timiș	1/1	4693		Reconstituire	act administrativ	376 / 01.04.2004	CJPSDDPAT TIMIS				
PAULESCU		IOAN	1		Loc. Neidentificata, UAT. Bârna, Jud. Timiș	1/1	4693		Reconstituire	act administrativ	403 / 30.04.2004	CJPSDDPAT TIMIS				

3. SARCINI / DEZMEMBRĂMINTE													
Titular			Data nașterii / CUI	Domiciliu / Sediul	Tipul sarcinii sau al dezmembrămintelor dreptului de proprietate	Cota parte	Identificator entitate asociată	Act juridic				Valoare ipotecă	Tip monedă
Nume / Denumire	Inițiala tatălui	Prenume						Tip act	Nr. act / data	Emitent	Descr. supl.		
-	-	-	-	-	-	-	-	-	-	-	-	-	-

4. NOTĂRI, PROCESE, INTERDICȚII					
Tipul notării	Tip act	Nr. act / data	Emitent	Descr. supl.	Identificator entitate asociată
Se notează suprapunerea reală a doua acte de proprietate asupra imobilului A1: TP nr. 403 din 30.04.2004 prin care s-a intabulat dreptul de proprietate în favoarea PAULESCU IOAN, cu TP nr. 376 din 01.04.2004 prin care s-a intabulat dreptul de proprietate în favoarea PAULESCU IOAN, conform Art. 14, alin. 6.1 din Legea 7 din 13.03.1996	act normativ	L.7 / 13.03.1996	PARLAMENTUL ROMANIEI		4693

5. OBSERVAȚII		
Imobil împrejmuit / neîmprejmuit	Imobil contestat / necontestat	Alte observații
Neîmprejmuit		Teren forestier înscris în amenajamentul silvic



REGISTRUL CADASTRAL AL IMOBILELOR

ANEXA Nr. 2

UAT Bârna

Zonă cooperativizată (Co)

Sector cadastral nr. 5

1. DESCRIEREA IMOBILULUI																	
DATE TEREN												DATE CONSTRUCȚII					
Identificator teren	Adresă imobil	Număr cadastral	Nr. CF	Id.ETERRA	Suprafața măsurată	Intravilan / extra.(I/E)	Nr. top.	Nr. tarla	Nr. parcelă	Categorie folosință	Suprafață parcelă	Identificator construcție	Cod grupă destinație	Suprafața construită	Nr. niveluri	Nr. CF	Constr. cu acte (DA/NU)
4694	Tarla: 626, Parcela: 9	PD626/9			10000	E		626	9	PD	10000						

2. PROPRIETATEA / POSESIA																
Titularul dreptului / posesiei			Proprietar=1 / Posesor=0	Data nașterii / CUI	Domiciliu / Sediul	Cota parte	Identificator entitate asociată	Cotă parte teren UI	Mod de dobândire	Act juridic				Obs. privitoare la proprietar		
Nume / Denumire	Inițiala tatălui	Prenume								Tip act	Nr. act / data	Emitent	Descr. supl.			
IONESCU		GABRIELA	1		Loc. Neidentificata, UAT. Bârna, Jud. Timiș	1/1	4694		Reconstituire	act administrativ	507 / 06.06.2007	CJPSDDPAT TIMIS				

3. SARCINI / DEZMEMBRĂMINTE																
Titular			Data nașterii / CUI	Domiciliu / Sediul	Tipul sarcinii sau al dezmembrămintelor dreptului de proprietate	Cota parte	Identificator entitate asociată	Act juridic				Valoare ipotecă	Tip monedă			
Nume / Denumire	Inițiala tatălui	Prenume						Tip act	Nr. act / data	Emitent	Descr. supl.					
-	-	-	-	-	-	-	-	-	-	-	-	-	-	-		

4. NOTĂRI, PROCESE, INTERDICȚII																
Tipul notării						Tip act	Nr. act / data	Emitent	Descr. supl.	Identificator entitate asociată						
-						-	-	-	-	-						

5. OBSERVAȚII																
Imobil împrejmuit / neîmprejmuit				Imobil contestat / necontestat				Alte observații								
Neîmprejmuit								Teren forestier înscris în amenajamentul silvic								



REGISTRUL CADASTRAL AL IMOBILELOR

ANEXA Nr. 2

UAT Bârna

Zonă cooperativizată (Co)

Sector cadastral nr. 5

1. DESCRIEREA IMOBILULUI												DATE TEREN					DATE CONSTRUCȚII				
Identificator teren	Adresă imobil	Număr cadastral	Nr. CF	Id.ETERRA	Suprafața măsurată	Intravilan / extra.(I/E)	Nr. top.	Nr. tarla	Nr. parcelă	Categorie folosință	Suprafață parcelă	Identificator construcție	Cod grupă destinație	Suprafața construită	Nr. niveluri	Nr. CF	Constr. cu acte (DA/NU)				
4695	Tarla: 623, Parcela: -	PDT623			61966	E		623		PD	61966										

2. PROPRIETATEA / POSESIA														
Titularul dreptului / posesiei			Proprietar=1 / Posesor=0	Data nașterii / CUI	Domiciliu / Sediul	Cota parte	Identificator entitate asociată	Cotă parte teren UI	Mod de dobândire	Act juridic				Obs. privitoare la proprietar
Nume / Denumire	Inițiala tatălui	Prenume								Tip act	Nr. act / data	Emitent	Descr. supl.	
NEIDENTIFICAT		NEIDENTIFICAT	0		Loc. Neidentificata, UAT. Bârna, Jud. Timiș	1/1	4695		Constituire	act normativ	L.7 / 13.03.1996	PARLAMENTUL ROMANIEI		Proprietar neidentificat.

3. SARCINI / DEZMEMBRĂMINTE													
Titular			Data nașterii / CUI	Domiciliu / Sediul	Tipul sarcinii sau al dezmembrămintelor dreptului de proprietate	Cota parte	Identificator entitate asociată	Act juridic				Valoare ipotecă	Tip monedă
Nume / Denumire	Inițiala tatălui	Prenume						Tip act	Nr. act / data	Emitent	Descr. supl.		
-	-	-	-	-	-	-	-	-	-	-	-	-	-

4. NOTĂRI, PROCESE, INTERDICȚII					
Tipul notării	Tip act	Nr. act / data	Emitent	Descr. supl.	Identificator entitate asociată
proprietar neidentificat,rezerva comisiei locale de fond funciar	act normativ	L.7 / 13.03.1996	PARLAMENTUL ROMANIEI		4695

5. OBSERVAȚII		
Imobil împrejmuit/ neîmprejmuit	Imobil contestat/ necontestat	Alte observații
Neîmprejmuit		PDT-tufarisuri si maracinisuri



REGISTRUL CADASTRAL AL IMOBILELOR

ANEXA Nr. 2

UAT Bârna

Zonă cooperativizată (Co)

Sector cadastral nr. 5

1. DESCRIEREA IMOBILULUI												DATE TEREN						DATE CONSTRUCȚII					
Identificator teren	Adresă imobil	Număr cadastral	Nr. CF	Id.ETERRA	Suprafața măsurată	Intravilan / extra.(I/E)	Nr. top.	Nr. tarla	Nr. parcelă	Categorie folosință	Suprafață parcelă	Identificator construcție	Cod grupă destinație	Suprafața construită	Nr. niveluri	Nr. CF	Constr. cu acte (DA/NU)						
4696	Tarla: PS627, Parcela: -	PS627			14000	E		PS627		P	14000												

2. PROPRIETATEA / POSESIA														
Titularul dreptului / posesiei			Proprietar=1 / Posesor=0	Data nașterii / CUI	Domiciliu / Sediul	Cota parte	Identificator entitate asociată	Cotă parte teren UI	Mod de dobândire	Act juridic				Obs. privitoare la proprietar
Nume / Denumire	Inițiala tatălui	Prenume								Tip act	Nr. act / data	Emitent	Descr. supl.	
COMUNA BARNA			1	4269223	Loc. Neidentificata, UAT. Bârna, Jud. Timiș	1/1	4696		Lege	act administrativ	ORDINUL PREFECTULUI NR. 759 / 09.11.1994	PREFECTURA JUDEȚULUI TIMIȘ		- domeniu privat
CONSILIUL LOCAL AL COMUNEI BARNA			0	9999999999999	Loc. Neidentificata, UAT. Bârna, Jud. Timiș	1/1	4696		Lege	act administrativ	ORDINUL PREFECTULUI NR. 759 / 09.11.1994	PREFECTURA JUDEȚULUI TIMIȘ		

3. SARCINI / DEZMEMBRĂMINTE													
Titular			Data nașterii / CUI	Domiciliu / Sediul	Tipul sarcinii sau al dezmembrămintelor dreptului de proprietate	Cota parte	Identificator entitate asociată	Act juridic				Valoare ipotecă	Tip monedă
Nume / Denumire	Inițiala tatălui	Prenume						Tip act	Nr. act / data	Emitent	Descr. supl.		
-	-	-	-	-	-	-	-	-	-	-	-	-	-

4. NOTĂRI, PROCESE, INTERDICȚII					
Tipul notării	Tip act	Nr. act / data	Emitent	Descr. supl.	Identificator entitate asociată
-	-	-	-	-	-

5. OBSERVAȚII		
Imobil împrejmuit / neîmprejmuit	Imobil contestat / necontestat	Alte observații
Neîmprejmuit		



REGISTRUL CADASTRAL AL IMOBILELOR

ANEXA Nr. 2

UAT Bârna

Zonă cooperativizată (Co)

Sector cadastral nr. 5

1. DESCRIEREA IMOBILULUI																	
DATE TEREN											DATE CONSTRUCȚII						
Identificator teren	Adresă imobil	Număr cadastral	Nr. CF	Id.ETERRA	Suprafața măsurată	Intravilan / extra.(I/E)	Nr. top.	Nr. tarla	Nr. parcelă	Categorie folosință	Suprafață parcelă	Identificator construcție	Cod grupă destinație	Suprafața construită	Nr. niveluri	Nr. CF	Constr. cu acte (DA/NU)
4697	Tarla: 666/8, Parcela: 1	PD666/8/1			500	E		666/8	1	PD	500						

2. PROPRIETATEA / POSESIA														
Titularul dreptului / posesiei			Proprietar=1 / Posesor=0	Data nașterii / CUI	Domiciliu / Sediul	Cota parte	Identificator entitate asociată	Cotă parte teren UI	Mod de dobândire	Act juridic				Obs. privitoare la proprietar
Nume / Denumire	Inițiala tatălui	Prenume								Tip act	Nr. act / data	Emitent	Descr. supl.	
POPA		OFELIA	1		Loc. Neidentificata, UAT. Bârna, Jud. Timiș	1/1	4697		Reconstituire	act administrativ	12 / 08.10.2003	CJPSDDPAT TIMIS		

3. SARCINI / DEZMEMBRĂMINTE													
Titular			Data nașterii / CUI	Domiciliu / Sediul	Tipul sarcinii sau al dezmembrămintelor dreptului de proprietate	Cota parte	Identificator entitate asociată	Act juridic				Valoare ipotecă	Tip monedă
Nume / Denumire	Inițiala tatălui	Prenume						Tip act	Nr. act / data	Emitent	Descr. supl.		
-	-	-	-	-	-	-	-	-	-	-	-	-	-

4. NOTĂRI, PROCESE, INTERDICȚII					
Tipul notării	Tip act	Nr. act / data	Emitent	Descr. supl.	Identificator entitate asociată
-	-	-	-	-	-

5. OBSERVAȚII		
Imobil împrejmuit / neîmprejmuit	Imobil contestat / necontestat	Alte observații
Neîmprejmuit		Teren forestier înscris în amenajamentul silvic



REGISTRUL CADASTRAL AL IMOBILELOR

ANEXA Nr. 2

UAT Bârna

Zonă cooperativizată (Co)

Sector cadastral nr. 5

1. DESCRIEREA IMOBILULUI																	
DATE TEREN											DATE CONSTRUCȚII						
Identificator teren	Adresă imobil	Număr cadastral	Nr. CF	Id.ETERRA	Suprafața măsurată	Intravilan / extra.(I/E)	Nr. top.	Nr. tarla	Nr. parcelă	Categorie folosință	Suprafață parcelă	Identificator construcție	Cod grupă destinație	Suprafața construită	Nr. niveluri	Nr. CF	Constr. cu acte (DA/NU)
4698	Tarla: 647, Parcela: 53	PD647/53			10000	E		647	53	PD	10000						

2. PROPRIETATEA / POSESIA														
Titularul dreptului / posesiei			Proprietar=1 / Posesor=0	Data nașterii / CUI	Domiciliu / Sediul	Cota parte	Identificator entitate asociată	Cotă parte teren UI	Mod de dobândire	Act juridic				Obs. privitoare la proprietar
Nume / Denumire	Inițiala tatălui	Prenume								Tip act	Nr. act / data	Emitent	Descr. supl.	
MICLAESCU		ELENA	1		Loc. Neidentificata, UAT. Bârna, Jud. Timiș	1/1	4698		Reconstituire	act administrativ	36 / 17.11.2003	CJPSDDPAT TIMIS		

3. SARCINI / DEZMEMBRĂMINTE													
Titular			Data nașterii / CUI	Domiciliu / Sediul	Tipul sarcinii sau al dezmembrămintelor dreptului de proprietate	Cota parte	Identificator entitate asociată	Act juridic				Valoare ipotecă	Tip monedă
Nume / Denumire	Inițiala tatălui	Prenume						Tip act	Nr. act / data	Emitent	Descr. supl.		
-	-	-	-	-	-	-	-	-	-	-	-	-	-

4. NOTĂRI, PROCESE, INTERDICȚII					
Tipul notării	Tip act	Nr. act / data	Emitent	Descr. supl.	Identificator entitate asociată
-	-	-	-	-	-

5. OBSERVAȚII		
Imobil împrejmuit / neîmprejmuit	Imobil contestat / necontestat	Alte observații
Neîmprejmuit		Teren forestier înscris în amenajamentul silvic



REGISTRUL CADASTRAL AL IMOBILELOR

ANEXA Nr. 2

UAT Bârna

Zonă cooperativizată (Co)

Sector cadastral nr. 5

1. DESCRIEREA IMOBILULUI																	
DATE TEREN											DATE CONSTRUCȚII						
Identificator teren	Adresă imobil	Număr cadastral	Nr. CF	Id.ETERRA	Suprafața măsurată	Intravilan / extra.(I/E)	Nr. top.	Nr. tarla	Nr. parcelă	Categorie folosință	Suprafață parcelă	Identificator construcție	Cod grupă destinație	Suprafața construită	Nr. niveluri	Nr. CF	Constr. cu acte (DA/NU)
4699	Tarla: 626, Parcela: 4	PD626/4			33800	E		626	4	PD	33800						

2. PROPRIETATEA / POSESIA														
Titularul dreptului / posesiei			Proprietar=1 / Posesor=0	Data nașterii / CUI	Domiciliu / Sediul	Cota parte	Identificator entitate asociată	Cotă parte teren UI	Mod de dobândire	Act juridic				Obs. privitoare la proprietar
Nume / Denumire	Inițiala tatălui	Prenume								Tip act	Nr. act / data	Emitent	Descr. supl.	
CAPRARIU		MARIA	1		Loc. Neidentificata, UAT. Bârna, Jud. Timiș	1/1	4699		Reconstituire	act administrativ	313 / 16.12.2003	CJPSDDPAT TIMIS		

3. SARCINI / DEZMEMBRĂMINTE													
Titular			Data nașterii / CUI	Domiciliu / Sediul	Tipul sarcinii sau al dezmembrămintelor dreptului de proprietate	Cota parte	Identificator entitate asociată	Act juridic				Valoare ipotecă	Tip monedă
Nume / Denumire	Inițiala tatălui	Prenume						Tip act	Nr. act / data	Emitent	Descr. supl.		
-	-	-	-	-	-	-	-	-	-	-	-	-	-

4. NOTĂRI, PROCESE, INTERDICȚII					
Tipul notării	Tip act	Nr. act / data	Emitent	Descr. supl.	Identificator entitate asociată
-	-	-	-	-	-

5. OBSERVAȚII		
Imobil împrejmuit / neîmprejmuit	Imobil contestat / necontestat	Alte observații
Neîmprejmuit		Teren forestier inregistrat în amenajamentul silvic



REGISTRUL CADASTRAL AL IMOBILELOR

ANEXA Nr. 2

UAT Bârna

Zonă cooperativizată (Co)

Sector cadastral nr. 5

1. DESCRIEREA IMOBILULUI																	
DATE TEREN												DATE CONSTRUCȚII					
Identificator teren	Adresă imobil	Număr cadastral	Nr. CF	Id.ETERRA	Suprafața măsurată	Intravilan / extra.(I/E)	Nr. top.	Nr. tarla	Nr. parcelă	Categorie folosință	Suprafață parcelă	Identificator construcție	Cod grupă destinație	Suprafața construită	Nr. niveluri	Nr. CF	Constr. cu acte (DA/NU)
4700	Tarla: 626, Parcela: 10	PD626/10			4800	E		626	10	PD	4800						

2. PROPRIETATEA / POSESIA																
Titularul dreptului / posesiei			Proprietar=1 / Posesor=0	Data nașterii / CUI	Domiciliu / Sediul	Cota parte	Identificator entitate asociată	Cotă parte teren UI	Mod de dobândire	Act juridic				Obs. privitoare la proprietar		
Nume / Denumire	Inițiala tatălui	Prenume								Tip act	Nr. act / data	Emitent	Descr. supl.			
AVRAMESCU		VALERIU	1		Loc. Neidentificata, UAT. Bârna, Jud. Timiș	1/1	4700		Reconstituire	act administrativ	508 / 06.06.2007	CJPSDDPAT TIMIS				

3. SARCINI / DEZMEMBRĂMINTE																
Titular			Data nașterii / CUI	Domiciliu / Sediul	Tipul sarcinii sau al dezmembrămintelor dreptului de proprietate	Cota parte	Identificator entitate asociată	Act juridic				Valoare ipotecă	Tip monedă			
Nume / Denumire	Inițiala tatălui	Prenume						Tip act	Nr. act / data	Emitent	Descr. supl.					
-	-	-	-	-	-	-	-	-	-	-	-	-	-	-		

4. NOTĂRI, PROCESE, INTERDICȚII																
Tipul notării						Tip act	Nr. act / data	Emitent	Descr. supl.	Identificator entitate asociată						
-						-	-	-	-	-						

5. OBSERVAȚII																
Imobil împrejmuit / neîmprejmuit				Imobil contestat / necontestat				Alte observații								
Neîmprejmuit								Teren forestier înscris în amenajamentul silvic								



REGISTRUL CADASTRAL AL IMOBILELOR

ANEXA Nr. 2

UAT Bârna

Zonă cooperativizată (Co)

Sector cadastral nr. 5

1. DESCRIEREA IMOBILULUI													DATE TEREN					DATE CONSTRUCȚII				
Identificator teren	Adresă imobil	Număr cadastral	Nr. CF	Id.ETERRA	Suprafața măsurată	Intravilan / extra.(I/E)	Nr. top.	Nr. tarla	Nr. parcelă	Categorie folosință	Suprafață parcelă	Identificator construcție	Cod grupă destinație	Suprafața construită	Nr. niveluri	Nr. CF	Constr. cu acte (DA/NU)					
4701	Tarla: 50002/2, Parcela: 2			400044	10000	E		50002/2	2	P	10000											

2. PROPRIETATEA / POSESIA														
Titularul dreptului / posesiei			Proprietar=1 / Posesor=0	Data nașterii / CUI	Domiciliu / Sediul	Cota parte	Identificator entitate asociată	Cotă parte teren UI	Mod de dobândire	Act juridic				Obs. privitoare la proprietar
Nume / Denumire	Inițiala tatălui	Prenume								Tip act	Nr. act / data	Emitent	Descr. supl.	
COMUNA		BARNA	1		Loc. Neidentificata, UAT. Bârna, Jud. Timiș	1/1	4701		Lege	act administrativ	1279 / 01.01.1994	prefectura jud. timis		- domeniu privat

3. SARCINI / DEZMEMBRĂMINTE													
Titular			Data nașterii / CUI	Domiciliu / Sediul	Tipul sarcinii sau al dezmembrămintelor dreptului de proprietate	Cota parte	Identificator entitate asociată	Act juridic				Valoare ipotecă	Tip monedă
Nume / Denumire	Inițiala tatălui	Prenume						Tip act	Nr. act / data	Emitent	Descr. supl.		
-	-	-	-	-	-	-	-	-	-	-	-	-	-

4. NOTĂRI, PROCESE, INTERDICȚII					
Tipul notării	Tip act	Nr. act / data	Emitent	Descr. supl.	Identificator entitate asociată
cu drept de administrare, in fav. - CONSILIUL LOCAL	act administrativ	1279 / 01.01.1994	prefectura jud. timis		4701

5. OBSERVAȚII		
Imobil împrejmuit / neîmprejmuit	Imobil contestat / necontestat	Alte observații
Neîmprejmuit		



REGISTRUL CADASTRAL AL IMOBILELOR

ANEXA Nr. 2

UAT Bârna

Zonă cooperativizată (Co)

Sector cadastral nr. 5

1. DESCRIEREA IMOBILULUI																	
DATE TEREN											DATE CONSTRUCȚII						
Identificator teren	Adresă imobil	Număr cadastral	Nr. CF	Id.ETERRA	Suprafața măsurată	Intravilan / extra.(I/E)	Nr. top.	Nr. tarla	Nr. parcelă	Categorie folosință	Suprafață parcelă	Identificator construcție	Cod grupă destinație	Suprafața construită	Nr. niveluri	Nr. CF	Constr. cu acte (DA/NU)
4702	Tarla: 666/4, Parcela: 9	PD666/4/9			29300	E		666/4	9	PD	29300						

2. PROPRIETATEA / POSESIA														
Titularul dreptului / posesiei			Proprietar=1 / Posesor=0	Data nașterii / CUI	Domiciliu / Sediul	Cota parte	Identificator entitate asociată	Cotă parte teren UI	Mod de dobândire	Act juridic				Obs. privitoare la proprietar
Nume / Denumire	Inițiala tatălui	Prenume								Tip act	Nr. act / data	Emitent	Descr. supl.	
PAULESCU		STELUTA	1		Loc. Neidentificata, UAT. Bârna, Jud. Timiș	1/1	4702		Reconstituire	act administrativ	278 / 16.12.2003	CJPSDDPAT TIMIS		

3. SARCINI / DEZMEMBRĂMINTE													
Titular			Data nașterii / CUI	Domiciliu / Sediul	Tipul sarcinii sau al dezmembrămintelor dreptului de proprietate	Cota parte	Identificator entitate asociată	Act juridic				Valoare ipotecă	Tip monedă
Nume / Denumire	Inițiala tatălui	Prenume						Tip act	Nr. act / data	Emitent	Descr. supl.		
-	-	-	-	-	-	-	-	-	-	-	-	-	-

4. NOTĂRI, PROCESE, INTERDICȚII					
Tipul notării	Tip act	Nr. act / data	Emitent	Descr. supl.	Identificator entitate asociată
-	-	-	-	-	-

5. OBSERVAȚII		
Imobil împrejmuit / neîmprejmuit	Imobil contestat / necontestat	Alte observații
Neîmprejmuit		Teren forestier înscris în amenajamentul silvic



REGISTRUL CADASTRAL AL IMOBILELOR

ANEXA Nr. 2

UAT Bârna

Zonă cooperativizată (Co)

Sector cadastral nr. 5

1. DESCRIEREA IMOBILULUI																	
DATE TEREN											DATE CONSTRUCȚII						
Identificator teren	Adresă imobil	Număr cadastral	Nr. CF	Id.ETERRA	Suprafața măsurată	Intravilan / extra.(I/E)	Nr. top.	Nr. tarla	Nr. parcelă	Categorie folosință	Suprafață parcelă	Identificator construcție	Cod grupă destinație	Suprafața construită	Nr. niveluri	Nr. CF	Constr. cu acte (DA/NU)
4703	Tarla: 647, Parcela: 54	PD647/54			10000	E		647	54	PD	10000						

2. PROPRIETATEA / POSESIA														
Titularul dreptului / posesiei			Proprietar=1 / Posesor=0	Data nașterii / CUI	Domiciliu / Sediul	Cota parte	Identificator entitate asociată	Cotă parte teren UI	Mod de dobândire	Act juridic				Obs. privitoare la proprietar
Nume / Denumire	Inițiala tatălui	Prenume								Tip act	Nr. act / data	Emitent	Descr. supl.	
VASILONI		IOAN	1		Loc. Neidentificata, UAT. Bârna, Jud. Timiș	1/1	4703	Reconstituire	act administrativ	37 / 17.11.2003	CJPSDDPAT TIMIS			
VASILONI		PETRU	1		Loc. Neidentificata, UAT. Bârna, Jud. Timiș									
VASILONI		ECATERINA	1		Loc. Neidentificata, UAT. Bârna, Jud. Timiș									

3. SARCINI / DEZMEMBRĂMINTE													
Titular			Data nașterii / CUI	Domiciliu / Sediul	Tipul sarcinii sau al dezmembrămintelor dreptului de proprietate	Cota parte	Identificator entitate asociată	Act juridic				Valoare ipotecă	Tip monedă
Nume / Denumire	Inițiala tatălui	Prenume						Tip act	Nr. act / data	Emitent	Descr. supl.		
-	-	-	-	-	-	-	-	-	-	-	-	-	-

4. NOTĂRI, PROCESE, INTERDICȚII					
Tipul notării	Tip act	Nr. act/ data	Emitent	Descr. supl.	Identificator entitate asociată
-	-	-	-	-	-

5. OBSERVAȚII		
Imobil împrejmuit/ neîmprejmuit	Imobil contestat/ necontestat	Alte observații
Neîmprejmuit		Teren forestier înscris în amenajamentul silvic



REGISTRUL CADASTRAL AL IMOBILELOR

ANEXA Nr. 2

UAT Bârna

Zonă cooperativizată (Co)

Sector cadastral nr. 5

1. DESCRIEREA IMOBILULUI																	
DATE TEREN											DATE CONSTRUCȚII						
Identificator teren	Adresă imobil	Număr cadastral	Nr. CF	Id.ETERRA	Suprafața măsurată	Intravilan / extra.(I/E)	Nr. top.	Nr. tarla	Nr. parcelă	Categorie folosință	Suprafață parcelă	Identificator construcție	Cod grupă destinație	Suprafața construită	Nr. niveluri	Nr. CF	Constr. cu acte (DA/NU)
4704	Tarla: 625, Parcela: -	PDT625			4700	E		625		PD	4700						

2. PROPRIETATEA / POSESIA																
Titularul dreptului / posesiei			Proprietar=1 / Posesor=0	Data nașterii / CUI	Domiciliu / Sediul	Cota parte	Identificator entitate asociată	Cotă parte teren UI	Mod de dobândire	Act juridic				Obs. privitoare la proprietar		
Nume / Denumire	Inițiala tatălui	Prenume								Tip act	Nr. act / data	Emitent	Descr. supl.			
NEIDENTIFICAT		NEIDENTIFICAT	0		Loc. Neidentificata, UAT. Bârna, Jud. Timiș	1/1	4704		Constituire	act normativ	L.7 / 13.03.1996	PARLAMENTUL ROMANIEI		Proprietar neidentificat.		

3. SARCINI / DEZMEMBRĂMINTE																
Titular			Data nașterii / CUI	Domiciliu / Sediul	Tipul sarcinii sau al dezmembrămintelor dreptului de proprietate	Cota parte	Identificator entitate asociată	Act juridic				Valoare ipotecă	Tip monedă			
Nume / Denumire	Inițiala tatălui	Prenume						Tip act	Nr. act / data	Emitent	Descr. supl.					
-	-	-	-	-	-	-	-	-	-	-	-	-	-	-		

4. NOTĂRI, PROCESE, INTERDICȚII																
Tipul notării						Tip act	Nr. act / data	Emitent	Descr. supl.	Identificator entitate asociată						
proprietar neidentificat,rezerva comisiei locale de fond funciar						act normativ	L.7 / 13.03.1996	PARLAMENTUL ROMANIEI		4704						

5. OBSERVAȚII																
Imobil împrejmuit/ neîmprejmuit				Imobil contestat/ necontestat				Alte observații								
Neîmprejmuit								PDT-tufarisuri si maracinisuri								



REGISTRUL CADASTRAL AL IMOBILELOR

ANEXA Nr. 2

UAT Bârna

Zonă cooperativizată (Co)

Sector cadastral nr. 5

1. DESCRIEREA IMOBILULUI																	
DATE TEREN											DATE CONSTRUCȚII						
Identificator teren	Adresă imobil	Număr cadastral	Nr. CF	Id.ETERRA	Suprafața măsurată	Intravilan / extra.(I/E)	Nr. top.	Nr. tarla	Nr. parcelă	Categorie folosință	Suprafață parcelă	Identificator construcție	Cod grupă destinație	Suprafața construită	Nr. niveluri	Nr. CF	Constr. cu acte (DA/NU)
4705	Tarla: 626, Parcela: 11	PD626/11			5000	E		626	11	PD	5000						

2. PROPRIETATEA / POSESIA														
Titularul dreptului / posesiei			Proprietar=1 / Posesor=0	Data nașterii / CUI	Domiciliu / Sediul	Cota parte	Identificator entitate asociată	Cotă parte teren UI	Mod de dobândire	Act juridic				Obs. privitoare la proprietar
Nume / Denumire	Inițiala tatălui	Prenume								Tip act	Nr. act / data	Emitent	Descr. supl.	
NEIDENTIFICAT		NEIDENTIFICAT	0		Loc. Neidentificata, UAT. Bârna, Jud. Timiș	1/1	4705		Constituire	act normativ	L.7 / 13.03.1996	PARLAMENTUL ROMANIEI		Proprietar neidentificat.

3. SARCINI / DEZMEMBRĂMINTE													
Titular			Data nașterii / CUI	Domiciliu / Sediul	Tipul sarcinii sau al dezmembrămintelor dreptului de proprietate	Cota parte	Identificator entitate asociată	Act juridic				Valoare ipotecă	Tip monedă
Nume / Denumire	Inițiala tatălui	Prenume						Tip act	Nr. act / data	Emitent	Descr. supl.		
-	-	-	-	-	-	-	-	-	-	-	-	-	-

4. NOTĂRI, PROCESE, INTERDICȚII					
Tipul notării	Tip act	Nr. act / data	Emitent	Descr. supl.	Identificator entitate asociată
proprietar neidentificat,rezerva comisiei locale de fond funciar	act normativ	L.7 / 13.03.1996	PARLAMENTUL ROMANIEI		4705

5. OBSERVAȚII		
Imobil împrejmuit/ neîmprejmuit	Imobil contestat/ necontestat	Alte observații
Neîmprejmuit		Rezerva la dispoziția comisiei locale de Fond Funciar



REGISTRUL CADASTRAL AL IMOBILELOR

ANEXA Nr. 2

UAT Bârna

Zonă cooperativizată (Co)

Sector cadastral nr. 5

1. DESCRIEREA IMOBILULUI																	
DATE TEREN											DATE CONSTRUCȚII						
Identificator teren	Adresă imobil	Număr cadastral	Nr. CF	Id.ETERRA	Suprafața măsurată	Intravilan / extra.(I/E)	Nr. top.	Nr. tarla	Nr. parcelă	Categorie folosință	Suprafață parcelă	Identificator construcție	Cod grupă destinație	Suprafața construită	Nr. niveluri	Nr. CF	Constr. cu acte (DA/NU)
4706	Tarla: 666/8, Parcela: 2	PD666/8/2			9500	E		666/8	2	PD	9500						

2. PROPRIETATEA / POSESIA														
Titularul dreptului / posesiei			Proprietar=1 / Posesor=0	Data nașterii / CUI	Domiciliu / Sediul	Cota parte	Identificator entitate asociată	Cotă parte teren UI	Mod de dobândire	Act juridic				Obs. privitoare la proprietar
Nume / Denumire	Inițiala tatălui	Prenume								Tip act	Nr. act / data	Emitent	Descr. supl.	
TODORONI		ROZALIA	1		Loc. Neidentificata, UAT. Bârna, Jud. Timiș	1/1	4706		Reconstituire	act administrativ	253 / 16.12.2003	CJPSDDPAT TIMIS		

3. SARCINI / DEZMEMBRĂMINTE													
Titular			Data nașterii / CUI	Domiciliu / Sediul	Tipul sarcinii sau al dezmembrămintelor dreptului de proprietate	Cota parte	Identificator entitate asociată	Act juridic				Valoare ipotecă	Tip monedă
Nume / Denumire	Inițiala tatălui	Prenume						Tip act	Nr. act / data	Emitent	Descr. supl.		
-	-	-	-	-	-	-	-	-	-	-	-	-	-

4. NOTĂRI, PROCESE, INTERDICȚII					
Tipul notării	Tip act	Nr. act / data	Emitent	Descr. supl.	Identificator entitate asociată
-	-	-	-	-	-

5. OBSERVAȚII		
Imobil împrejmuit / neîmprejmuit	Imobil contestat / necontestat	Alte observații
Neîmprejmuit		Teren forestier înscris în amenajamentul silvic



REGISTRUL CADASTRAL AL IMOBILELOR

ANEXA Nr. 2

UAT Bârna

Zonă cooperativizată (Co)

Sector cadastral nr. 5

1. DESCRIEREA IMOBILULUI																	
DATE TEREN											DATE CONSTRUCȚII						
Identificator teren	Adresă imobil	Număr cadastral	Nr. CF	Id.ETERRA	Suprafața măsurată	Intravilan / extra.(I/E)	Nr. top.	Nr. tarla	Nr. parcelă	Categorie folosință	Suprafața parcelă	Identificator construcție	Cod grupă destinație	Suprafața construită	Nr. niveluri	Nr. CF	Constr. cu acte (DA/NU)
4707	Tarla: 666/7, Parcela: 5	PD666/7/5		400660	29200	E		666/7	5	PD	29200						

2. PROPRIETATEA / POSESIA														
Titularul dreptului / posesiei			Proprietar=1 / Posesor=0	Data nașterii / CUI	Domiciliu / Sediul	Cota parte	Identificator entitate asociată	Cotă parte teren UI	Mod de dobândire	Act juridic				Obs. privitoare la proprietar
Nume / Denumire	Inițiala tatălui	Prenume								Tip act	Nr. act / data	Emitent	Descr. supl.	
ISFANUT		NICOLAE	1	24.10.1963	Loc. Neidentificata, UAT. Bârna, Jud. Timiș	1/1	4707	Convenție	act notarial	c.v.c. aut nr.134 / 24.01.2014	NP PLOSCARU OANA DANIELA		si sotia	
ISFANUT		MARIOARA	1	11.09.1953	Loc. Neidentificata, UAT. Bârna, Jud. Timiș									

3. SARCINI / DEZMEMBRĂMINTE													
Titular			Data nașterii / CUI	Domiciliu / Sediul	Tipul sarcinii sau al dezmembrămintelor dreptului de proprietate	Cota parte	Identificator entitate asociată	Act juridic				Valoare ipotecă	Tip monedă
Nume / Denumire	Inițiala tatălui	Prenume						Tip act	Nr. act / data	Emitent	Descr. supl.		
-	-	-	-	-	-	-	-	-	-	-	-	-	-

4. NOTĂRI, PROCESE, INTERDICȚII					
Tipul notării	Tip act	Nr. act/data	Emitent	Descr. supl.	Identificator entitate asociată
-	-	-	-	-	-

5. OBSERVAȚII		
Imobil împrejmuit/ neîmprejmuit	Imobil contestat/ necontestat	Alte observații
Neîmprejmuit		Teren forestier inregistrat in amenajamentul silvic



REGISTRUL CADASTRAL AL IMOBILELOR

ANEXA Nr. 2

UAT Bârna

Zonă cooperativizată (Co)

Sector cadastral nr. 5

1. DESCRIEREA IMOBILULUI																	
DATE TEREN											DATE CONSTRUCȚII						
Identificator teren	Adresă imobil	Număr cadastral	Nr. CF	Id.ETERRA	Suprafața măsurată	Intravilan / extra.(I/E)	Nr. top.	Nr. tarla	Nr. parcelă	Categorie folosință	Suprafață parcelă	Identificator construcție	Cod grupă destinație	Suprafața construită	Nr. niveluri	Nr. CF	Constr. cu acte (DA/NU)
4708	Tarla: DE 624, Parcela: -	DE 624			280	E		DE 624		DR	280						

2. PROPRIETATEA / POSESIA														
Titularul dreptului / posesiei			Proprietar=1 / Posesor=0	Data nașterii / CUI	Domiciliu / Sediul	Cota parte	Identificator entitate asociată	Cotă parte teren UI	Mod de dobândire	Act juridic				Obs. privitoare la proprietar
Nume / Denumire	Inițiala tatălui	Prenume								Tip act	Nr. act / data	Emitent	Descr. supl.	
COMUNA BARNA			1	4269223	Loc. Bârna, UAT. Bârna, Jud. Timiș	1/1	4708		Lege	act normativ	L.7 / 13.03.1996	PARLAMENTUL ROMÂNIEI		- proprietar neidentificat

3. SARCINI / DEZMEMBRĂMINTE													
Titular			Data nașterii / CUI	Domiciliu / Sediul	Tipul sarcinii sau al dezmembrămintelor dreptului de proprietate	Cota parte	Identificator entitate asociată	Act juridic				Valoare ipotecă	Tip monedă
Nume / Denumire	Inițiala tatălui	Prenume						Tip act	Nr. act / data	Emitent	Descr. supl.		
-	-	-	-	-	-	-	-	-	-	-	-	-	-

4. NOTĂRI, PROCESE, INTERDICȚII					
Tipul notării	Tip act	Nr. act / data	Emitent	Descr. supl.	Identificator entitate asociată
-	-	-	-	-	-

5. OBSERVAȚII		
Imobil împrejmuit / neîmprejmuit	Imobil contestat / necontestat	Alte observații
Neîmprejmuit		DE- drum de exploatare



REGISTRUL CADASTRAL AL IMOBILELOR

ANEXA Nr. 2

UAT Bârna

Zonă cooperativizată (Co)

Sector cadastral nr. 5

1. DESCRIEREA IMOBILULUI												DATE TEREN						DATE CONSTRUCȚII					
Identificator teren	Adresă imobil	Număr cadastral	Nr. CF	Id.ETERRA	Suprafața măsurată	Intravilan / extra.(I/E)	Nr. top.	Nr. tarla	Nr. parcelă	Categorie folosință	Suprafață parcelă	Identificator construcție	Cod grupă destinație	Suprafața construită	Nr. niveluri	Nr. CF	Constr. cu acte (DA/NU)						
4709	Tarla: 626, Parcela: 5	PD626/5			10400	E		626	5	PD	10400												

2. PROPRIETATEA / POSESIA														Obs. privitoare la proprietar
Titularul dreptului / posesiei			Proprietar=1 / Posesor=0	Data nașterii / CUI	Domiciliu / Sediul	Cota parte	Identificator entitate asociată	Cotă parte teren UI	Mod de dobândire	Act juridic				
Nume / Denumire	Inițiala tatălui	Prenume								Tip act	Nr. act / data	Emitent	Descr. supl.	
CAPRARU		GEORGE	1		Loc. Neidentificata, UAT. Bârna, Jud. Timiș	1/1	4709		Reconstituire	act administrativ	314 / 16.12.2003	CJPSDDPAT TIMIS		

3. SARCINI / DEZMEMBRĂMINTE													
Titular			Data nașterii / CUI	Domiciliu / Sediul	Tipul sarcinii sau al dezmembrămintelor dreptului de proprietate	Cota parte	Identificator entitate asociată	Act juridic				Valoare ipotecă	Tip monedă
Nume / Denumire	Inițiala tatălui	Prenume						Tip act	Nr. act / data	Emitent	Descr. supl.		
-	-	-	-	-	-	-	-	-	-	-	-	-	-

4. NOTĂRI, PROCESE, INTERDICȚII					
Tipul notării	Tip act	Nr. act / data	Emitent	Descr. supl.	Identificator entitate asociată
-	-	-	-	-	-

5. OBSERVAȚII		
Imobil împrejmuit / neîmprejmuit	Imobil contestat / necontestat	Alte observații
Neîmprejmuit		Teren forestier înscris în amenajamentul silvic



REGISTRUL CADASTRAL AL IMOBILELOR

ANEXA Nr. 2

UAT Bârna

Zonă cooperativizată (Co)

Sector cadastral nr. 5

1. DESCRIEREA IMOBILULUI																	
DATE TEREN											DATE CONSTRUCȚII						
Identificator teren	Adresă imobil	Număr cadastral	Nr. CF	Id.ETERRA	Suprafața măsurată	Intravilan / extra.(I/E)	Nr. top.	Nr. tarla	Nr. parcelă	Categorie folosință	Suprafață parcelă	Identificator construcție	Cod grupă destinație	Suprafața construită	Nr. niveluri	Nr. CF	Constr. cu acte (DA/NU)
4710	Tarla: 647, Parcela: 55	PD647/55			10000	E		647	55	PD	10000						

2. PROPRIETATEA / POSESIA														
Titularul dreptului / posesiei			Proprietar=1 / Posesor=0	Data nașterii / CUI	Domiciliu / Sediul	Cota parte	Identificator entitate asociată	Cotă parte teren UI	Mod de dobândire	Act juridic				Obs. privitoare la proprietar
Nume / Denumire	Inițiala tatălui	Prenume								Tip act	Nr. act / data	Emitent	Descr. supl.	
CIURESCU		IOSIF	1		Loc. Neidentificata, UAT. Bârna, Jud. Timiș	1/1	4710		Reconstituire	act administrativ	38 / 17.11.2003	CJPSDDPAT TIMIS		

3. SARCINI / DEZMEMBRĂMINTE													
Titular			Data nașterii / CUI	Domiciliu / Sediul	Tipul sarcinii sau al dezmembrămintelor dreptului de proprietate	Cota parte	Identificator entitate asociată	Act juridic				Valoare ipotecă	Tip monedă
Nume / Denumire	Inițiala tatălui	Prenume						Tip act	Nr. act / data	Emitent	Descr. supl.		
-	-	-	-	-	-	-	-	-	-	-	-	-	-

4. NOTĂRI, PROCESE, INTERDICȚII					
Tipul notării	Tip act	Nr. act / data	Emitent	Descr. supl.	Identificator entitate asociată
-	-	-	-	-	-

5. OBSERVAȚII		
Imobil împrejmuit / neîmprejmuit	Imobil contestat / necontestat	Alte observații
Neîmprejmuit		Teren forestier înscris în amenajamentul silvic



REGISTRUL CADASTRAL AL IMOBILELOR

ANEXA Nr. 2

UAT Bârna

Zonă cooperativizată (Co)

Sector cadastral nr. 5

1. DESCRIEREA IMOBILULUI																	
DATE TEREN											DATE CONSTRUCȚII						
Identificator teren	Adresă imobil	Număr cadastral	Nr. CF	Id.ETERRA	Suprafața măsurată	Intravilan / extra.(I/E)	Nr. top.	Nr. tarla	Nr. parcelă	Categorie folosință	Suprafață parcelă	Identificator construcție	Cod grupă destinație	Suprafața construită	Nr. niveluri	Nr. CF	Constr. cu acte (DA/NU)
4711	Tarla: -, Parcela: -				16583	E				PD	16583						

2. PROPRIETATEA / POSESIA														
Titularul dreptului / posesiei			Proprietar=1 / Posesor=0	Data nașterii / CUI	Domiciliu / Sediul	Cota parte	Identificator entitate asociată	Cotă parte teren UI	Mod de dobândire	Act juridic				Obs. privitoare la proprietar
Nume / Denumire	Inițiala tatălui	Prenume								Tip act	Nr. act / data	Emitent	Descr. supl.	
COMUNA BARNA			1	4269223	Loc. Bârna, UAT. Bârna, Jud. Timiș	1/1	4711		Lege	act normativ	L.7 / 13.03.1996	PARLAMENTUL ROMANIEI		

3. SARCINI / DEZMEMBRĂMINTE													
Titular			Data nașterii / CUI	Domiciliu / Sediul	Tipul sarcinii sau al dezmembrămintelor dreptului de proprietate	Cota parte	Identificator entitate asociată	Act juridic				Valoare ipotecă	Tip monedă
Nume / Denumire	Inițiala tatălui	Prenume						Tip act	Nr. act / data	Emitent	Descr. supl.		
-	-	-	-	-	-	-	-	-	-	-	-	-	-

4. NOTĂRI, PROCESE, INTERDICȚII					
Tipul notării	Tip act	Nr. act / data	Emitent	Descr. supl.	Identificator entitate asociată
-	-	-	-	-	-

5. OBSERVAȚII		
Imobil împrejmuit / neîmprejmuit	Imobil contestat / necontestat	Alte observații
Neîmprejmuit		Rezerva la dispoziția comisiei locale de Fond Funciar



REGISTRUL CADASTRAL AL IMOBILELOR

ANEXA Nr. 2

UAT Bârna

Zonă cooperativizată (Co)

Sector cadastral nr. 5

1. DESCRIEREA IMOBILULUI												DATE TEREN					DATE CONSTRUCȚII				
Identificator teren	Adresă imobil	Număr cadastral	Nr. CF	Id.ETERRA	Suprafața măsurată	Intravilan / extra.(I/E)	Nr. top.	Nr. tarla	Nr. parcelă	Categorie folosință	Suprafață parcelă	Identificator construcție	Cod grupă destinație	Suprafața construită	Nr. niveluri	Nr. CF	Constr. cu acte (DA/NU)				
4712	Tarla: PSPD642, Parcela: -	PSPD642			163500	E		PSPD642		P	163500										

2. PROPRIETATEA / POSESIA																
Titularul dreptului / posesiei			Proprietar=1 / Posesor=0	Data nașterii / CUI	Domiciliu / Sediul	Cota parte	Identificator entitate asociată	Cotă parte teren UI	Mod de dobândire	Act juridic				Obs. privitoare la proprietar		
Nume / Denumire	Inițiala tatălui	Prenume								Tip act	Nr. act / data	Emitent	Descr. supl.			
COMUNA BARNA			1	4269223	Loc. Neidentificata, UAT. Bârna, Jud. Timiș	1/1	4712		Lege	act administrativ	ORDINUL PREFECTULUI NR. 759 / 09.11.1994	PREFECTURA JUDEȚULUI TIMIȘ		- domeniu privat		
CONSILIUL LOCAL AL COMUNEI BARNA			0	9999999999999	Loc. Neidentificata, UAT. Bârna, Jud. Timiș	1/1	4712		Lege	act administrativ	ORDINUL PREFECTULUI NR. 759 / 09.11.1994	PREFECTURA JUDEȚULUI TIMIȘ				

3. SARCINI / DEZMEMBRĂMINTE													
Titular			Data nașterii / CUI	Domiciliu / Sediul	Tipul sarcinii sau al dezmembrămintelor dreptului de proprietate	Cota parte	Identificator entitate asociată	Act juridic				Valoare ipotecă	Tip monedă
Nume / Denumire	Inițiala tatălui	Prenume						Tip act	Nr. act / data	Emitent	Descr. supl.		
-	-	-	-	-	-	-	-	-	-	-	-	-	-

4. NOTĂRI, PROCESE, INTERDICȚII					
Tipul notării	Tip act	Nr. act / data	Emitent	Descr. supl.	Identificator entitate asociată
-	-	-	-	-	-

5. OBSERVAȚII		
Imobil împrejmuit / neîmprejmuit	Imobil contestat / necontestat	Alte observații
Neîmprejmuit		



REGISTRUL CADASTRAL AL IMOBILELOR

ANEXA Nr. 2

UAT Bârna

Zonă cooperativizată (Co)

Sector cadastral nr. 5

1. DESCRIEREA IMOBILULUI												DATE TEREN						DATE CONSTRUCȚII					
Identificator teren	Adresă imobil	Număr cadastral	Nr. CF	Id.ETERRA	Suprafața măsurată	Intravilan / extra.(I/E)	Nr. top.	Nr. tarla	Nr. parcelă	Categorie folosință	Suprafață parcelă	Identificator construcție	Cod grupă destinație	Suprafața construită	Nr. niveluri	Nr. CF	Constr. cu acte (DA/NU)						
4713	Tarla: 626, Parcela: 6	PD626/6			2800	E		626	6	PD	2800												

2. PROPRIETATEA / POSESIA														Obs. privitoare la proprietar
Titularul dreptului / posesiei			Proprietar=1 / Posesor=0	Data nașterii / CUI	Domiciliu / Sediul	Cota parte	Identificator entitate asociată	Cotă parte teren UI	Mod de dobândire	Act juridic				
Nume / Denumire	Inițiala tatălui	Prenume								Tip act	Nr. act / data	Emitent	Descr. supl.	
CAPRARIU		FLOARE	1		Loc. Neidentificata, UAT. Bârna, Jud. Timiș	1/1	4713		Reconstituire	act administrativ	315 / 16.12.2003	CJPSDDPAT TIMIS		

3. SARCINI / DEZMEMBRĂMINTE													
Titular			Data nașterii / CUI	Domiciliu / Sediul	Tipul sarcinii sau al dezmembrămintelor dreptului de proprietate	Cota parte	Identificator entitate asociată	Act juridic				Valoare ipotecă	Tip monedă
Nume / Denumire	Inițiala tatălui	Prenume						Tip act	Nr. act / data	Emitent	Descr. supl.		
-	-	-	-	-	-	-	-	-	-	-	-	-	-

4. NOTĂRI, PROCESE, INTERDICȚII					
Tipul notării	Tip act	Nr. act / data	Emitent	Descr. supl.	Identificator entitate asociată
-	-	-	-	-	-

5. OBSERVAȚII		
Imobil împrejmuit / neîmprejmuit	Imobil contestat / necontestat	Alte observații
Neîmprejmuit		Teren forestier inregistrat in amenajamentul silvic



REGISTRUL CADASTRAL AL IMOBILELOR

ANEXA Nr. 2

UAT Bârna

Zonă cooperativizată (Co)

Sector cadastral nr. 5

1. DESCRIEREA IMOBILULUI																	
DATE TEREN											DATE CONSTRUCȚII						
Identificator teren	Adresă imobil	Număr cadastral	Nr. CF	Id.ETERRA	Suprafața măsurată	Intravilan / extra.(I/E)	Nr. top.	Nr. tarla	Nr. parcelă	Categorie folosință	Suprafață parcelă	Identificator construcție	Cod grupă destinație	Suprafața construită	Nr. niveluri	Nr. CF	Constr. cu acte (DA/NU)
4714	Tarla: 626, Parcela: 12	PD626/12			7200	E		626	12	PD	7200						

2. PROPRIETATEA / POSESIA																
Titularul dreptului / posesiei			Proprietar=1 / Posesor=0	Data nașterii / CUI	Domiciliu / Sediul	Cota parte	Identificator entitate asociată	Cotă parte teren UI	Mod de dobândire	Act juridic				Obs. privitoare la proprietar		
Nume / Denumire	Inițiala tatălui	Prenume								Tip act	Nr. act / data	Emitent	Descr. supl.			
COMUNA BARNA			1	4269223	Loc. Bârna, UAT. Bârna, Jud. Timiș	1/1	4714		Lege	act normativ	L.7 / 13.03.1996	PARLAMENTUL ROMÂNIEI				

3. SARCINI / DEZMEMBRĂMINTE																
Titular			Data nașterii / CUI	Domiciliu / Sediul	Tipul sarcinii sau al dezmembrămintelor dreptului de proprietate	Cota parte	Identificator entitate asociată	Act juridic				Valoare ipotecă	Tip monedă			
Nume / Denumire	Inițiala tatălui	Prenume						Tip act	Nr. act / data	Emitent	Descr. supl.					
-	-	-	-	-	-	-	-	-	-	-	-	-	-	-		

4. NOTĂRI, PROCESE, INTERDICȚII																
Tipul notării						Tip act	Nr. act / data	Emitent	Descr. supl.	Identificator entitate asociată						
-						-	-	-	-	-						

5. OBSERVAȚII																
Imobil împrejmuit / neîmprejmuit				Imobil contestat / necontestat				Alte observații								
Neîmprejmuit								Rezerva la dispoziția comisiei locale de Fond Funciar								



REGISTRUL CADASTRAL AL IMOBILELOR

ANEXA Nr. 2

UAT Bârna

Zonă cooperativizată (Co)

Sector cadastral nr. 5

1. DESCRIEREA IMOBILULUI																	
DATE TEREN											DATE CONSTRUCȚII						
Identificator teren	Adresă imobil	Număr cadastral	Nr. CF	Id.ETERRA	Suprafața măsurată	Intravilan / extra.(I/E)	Nr. top.	Nr. tarla	Nr. parcelă	Categorie folosință	Suprafață parcelă	Identificator construcție	Cod grupă destinație	Suprafața construită	Nr. niveluri	Nr. CF	Constr. cu acte (DA/NU)
4715	Tarla: 50002/1, Parcela: -			400043	252207	E		50002/1		P	252207						

2. PROPRIETATEA / POSESIA														
Titularul dreptului / posesiei			Proprietar=1 / Posesor=0	Data nașterii / CUI	Domiciliu / Sediul	Cota parte	Identificator entitate asociată	Cotă parte teren UI	Mod de dobândire	Act juridic				Obs. privitoare la proprietar
Nume / Denumire	Inițiala tatălui	Prenume								Tip act	Nr. act / data	Emitent	Descr. supl.	
COMUNA		BARNA	1		Loc. Neidentificata, UAT. Bârna, Jud. Timiș	1/1	4715		Lege	act administrativ	1279 / 01.01.1994	prefectura jud. timis		-domeniu privat

3. SARCINI / DEZMEMBRĂMINTE													
Titular			Data nașterii / CUI	Domiciliu / Sediul	Tipul sarcinii sau al dezmembrămintelor dreptului de proprietate	Cota parte	Identificator entitate asociată	Act juridic				Valoare ipotecă	Tip monedă
Nume / Denumire	Inițiala tatălui	Prenume						Tip act	Nr. act / data	Emitent	Descr. supl.		
-	-	-	-	-	-	-	-	-	-	-	-	-	-

4. NOTĂRI, PROCESE, INTERDICȚII					
Tipul notării	Tip act	Nr. act / data	Emitent	Descr. supl.	Identificator entitate asociată
cu drept de administrare, in fav. - COMUNA BARNA	act administrativ	1279 / 01.01.1994	prefectura jud. timis		4715

5. OBSERVAȚII		
Imobil împrejmuit / neîmprejmuit	Imobil contestat / necontestat	Alte observații
Neîmprejmuit		



REGISTRUL CADASTRAL AL IMOBILELOR

ANEXA Nr. 2

UAT Bârna

Zonă cooperativizată (Co)

Sector cadastral nr. 5

1. DESCRIEREA IMOBILULUI																	
DATE TEREN											DATE CONSTRUCȚII						
Identificator teren	Adresă imobil	Număr cadastral	Nr. CF	Id.ETERRA	Suprafața măsurată	Intravilan / extra.(I/E)	Nr. top.	Nr. tarla	Nr. parcelă	Categorie folosință	Suprafață parcelă	Identificator construcție	Cod grupă destinație	Suprafața construită	Nr. niveluri	Nr. CF	Constr. cu acte (DA/NU)
4716	Tarla: 626, Parcela: 7	PD626/7			8100	E		626	7	PD	8100						

2. PROPRIETATEA / POSESIA														
Titularul dreptului / posesiei			Proprietar=1 / Posesor=0	Data nașterii / CUI	Domiciliu / Sediul	Cota parte	Identificator entitate asociată	Cotă parte teren UI	Mod de dobândire	Act juridic				Obs. privitoare la proprietar
Nume / Denumire	Inițiala tatălui	Prenume								Tip act	Nr. act / data	Emitent	Descr. supl.	
CAPRARIU		IOAN	1		Loc. Neidentificata, UAT. Bârna, Jud. Timiș	1/1	4716		Reconstituire	act administrativ	316 / 16.12.2003	CJPSDDPAT TIMIS		

3. SARCINI / DEZMEMBRĂMINTE													
Titular			Data nașterii / CUI	Domiciliu / Sediul	Tipul sarcinii sau al dezmembrămintelor dreptului de proprietate	Cota parte	Identificator entitate asociată	Act juridic				Valoare ipotecă	Tip monedă
Nume / Denumire	Inițiala tatălui	Prenume						Tip act	Nr. act / data	Emitent	Descr. supl.		
-	-	-	-	-	-	-	-	-	-	-	-	-	-

4. NOTĂRI, PROCESE, INTERDICȚII					
Tipul notării	Tip act	Nr. act / data	Emitent	Descr. supl.	Identificator entitate asociată
-	-	-	-	-	-

5. OBSERVAȚII		
Imobil împrejmuit / neîmprejmuit	Imobil contestat / necontestat	Alte observații
Neîmprejmuit		Teren forestier înscris în amenajamentul silvic



REGISTRUL CADASTRAL AL IMOBILELOR

ANEXA Nr. 2

UAT Bârna

Zonă cooperativizată (Co)

Sector cadastral nr. 5

1. DESCRIEREA IMOBILULUI																	
DATE TEREN											DATE CONSTRUCȚII						
Identificator teren	Adresă imobil	Număr cadastral	Nr. CF	Id.ETERRA	Suprafața măsurată	Intravilan / extra.(I/E)	Nr. top.	Nr. tarla	Nr. parcelă	Categorie folosință	Suprafață parcelă	Identificator construcție	Cod grupă destinație	Suprafața construită	Nr. niveluri	Nr. CF	Constr. cu acte (DA/NU)
4717	Tarla: 666/4, Parcela: 10	PD666/4/10			29400	E		666/4	10	PD	29400						

2. PROPRIETATEA / POSESIA														
Titularul dreptului / posesiei			Proprietar=1 / Posesor=0	Data nașterii / CUI	Domiciliu / Sediul	Cota parte	Identificator entitate asociată	Cotă parte teren UI	Mod de dobândire	Act juridic				Obs. privitoare la proprietar
Nume / Denumire	Inițiala tatălui	Prenume								Tip act	Nr. act / data	Emitent	Descr. supl.	
OPRESCU		PORFIR	1		Loc. Neidentificata, UAT. Bârna, Jud. Timiș	1/1	4717		Reconstituire	act administrativ	277 / 16.12.2003	CJPSDDPAT TIMIS		

3. SARCINI / DEZMEMBRĂMINTE													
Titular			Data nașterii / CUI	Domiciliu / Sediul	Tipul sarcinii sau al dezmembrămintelor dreptului de proprietate	Cota parte	Identificator entitate asociată	Act juridic				Valoare ipotecă	Tip monedă
Nume / Denumire	Inițiala tatălui	Prenume						Tip act	Nr. act / data	Emitent	Descr. supl.		
-	-	-	-	-	-	-	-	-	-	-	-	-	-

4. NOTĂRI, PROCESE, INTERDICȚII					
Tipul notării	Tip act	Nr. act / data	Emitent	Descr. supl.	Identificator entitate asociată
-	-	-	-	-	-

5. OBSERVAȚII		
Imobil împrejmuit / neîmprejmuit	Imobil contestat / necontestat	Alte observații
Neîmprejmuit		Teren forestier înscris în amenajamentul silvic



REGISTRUL CADASTRAL AL IMOBILELOR

ANEXA Nr. 2

UAT Bârna

Zonă cooperativizată (Co)

Sector cadastral nr. 5

1. DESCRIEREA IMOBILULUI																	
DATE TEREN												DATE CONSTRUCȚII					
Identificator teren	Adresă imobil	Număr cadastral	Nr. CF	Id.ETERRA	Suprafața măsurată	Intravilan / extra.(I/E)	Nr. top.	Nr. tarla	Nr. parcelă	Categorie folosință	Suprafață parcelă	Identificator construcție	Cod grupă destinație	Suprafața construită	Nr. niveluri	Nr. CF	Constr. cu acte (DA/NU)
4718	Tarla: 647, Parcela: 56	PD647/56			10000	E		647	56	PD	10000						

2. PROPRIETATEA / POSESIA																
Titularul dreptului / posesiei			Proprietar=1 / Posesor=0	Data nașterii / CUI	Domiciliu / Sediul	Cota parte	Identificator entitate asociată	Cotă parte teren UI	Mod de dobândire	Act juridic				Obs. privitoare la proprietar		
Nume / Denumire	Inițiala tatălui	Prenume								Tip act	Nr. act / data	Emitent	Descr. supl.			
OPRESCU		PORFIR	1		Loc. Neidentificata, UAT. Bârna, Jud. Timiș	1/1	4718		Reconstituire	act administrativ	370 / 01.04.2004	CJPSDDPAT TIMIS				

3. SARCINI / DEZMEMBRĂMINTE																
Titular			Data nașterii / CUI	Domiciliu / Sediul	Tipul sarcinii sau al dezmembrămintelor dreptului de proprietate	Cota parte	Identificator entitate asociată	Act juridic				Valoare ipotecă	Tip monedă			
Nume / Denumire	Inițiala tatălui	Prenume						Tip act	Nr. act / data	Emitent	Descr. supl.					
-	-	-	-	-	-	-	-	-	-	-	-	-	-	-		

4. NOTĂRI, PROCESE, INTERDICȚII																
Tipul notării						Tip act	Nr. act / data	Emitent	Descr. supl.	Identificator entitate asociată						
-						-	-	-	-	-						

5. OBSERVAȚII																
Imobil împrejmuit / neîmprejmuit				Imobil contestat / necontestat				Alte observații								
Neîmprejmuit								Teren forestier inregistrat în amenajamentul silvic								



REGISTRUL CADASTRAL AL IMOBILELOR

ANEXA Nr. 2

UAT Bârna

Zonă cooperativizată (Co)

Sector cadastral nr. 5

1. DESCRIEREA IMOBILULUI																	
DATE TEREN												DATE CONSTRUCȚII					
Identificator teren	Adresă imobil	Număr cadastral	Nr. CF	Id.ETERRA	Suprafața măsurată	Intravilan / extra.(I/E)	Nr. top.	Nr. tarla	Nr. parcelă	Categorie folosință	Suprafață parcelă	Identificator construcție	Cod grupă destinație	Suprafața construită	Nr. niveluri	Nr. CF	Constr. cu acte (DA/NU)
4719	Tarla: 626, Parcela: 8	PD626/8			4400	E		626	8	PD	4400						

2. PROPRIETATEA / POSESIA																
Titularul dreptului / posesiei			Proprietar=1 / Posesor=0	Data nașterii / CUI	Domiciliu / Sediul	Cota parte	Identificator entitate asociată	Cotă parte teren UI	Mod de dobândire	Act juridic				Obs. privitoare la proprietar		
Nume / Denumire	Inițiala tatălui	Prenume								Tip act	Nr. act / data	Emitent	Descr. supl.			
CRISTIU		VERGINIA	1		Loc. Neidentificata, UAT. Bârna, Jud. Timiș	1/1	4719		Reconstituire	act administrativ	317 / 16.12.2003	CJPSDDPAT TIMIS				

3. SARCINI / DEZMEMBRĂMINTE																
Titular			Data nașterii / CUI	Domiciliu / Sediul	Tipul sarcinii sau al dezmembrămintelor dreptului de proprietate	Cota parte	Identificator entitate asociată	Act juridic				Valoare ipotecă	Tip monedă			
Nume / Denumire	Inițiala tatălui	Prenume						Tip act	Nr. act / data	Emitent	Descr. supl.					
-	-	-	-	-	-	-	-	-	-	-	-	-	-	-		

4. NOTĂRI, PROCESE, INTERDICȚII																
Tipul notării						Tip act	Nr. act / data	Emitent	Descr. supl.	Identificator entitate asociată						
-						-	-	-	-	-						

5. OBSERVAȚII																
Imobil împrejmuit / neîmprejmuit				Imobil contestat / necontestat				Alte observații								
Neîmprejmuit								Teren forestier înscris în amenajamentul silvic								



REGISTRUL CADASTRAL AL IMOBILELOR

ANEXA Nr. 2

UAT Bârna

Zonă cooperativizată (Co)

Sector cadastral nr. 5

1. DESCRIEREA IMOBILULUI																	
DATE TEREN											DATE CONSTRUCȚII						
Identificator teren	Adresă imobil	Număr cadastral	Nr. CF	Id.ETERRA	Suprafața măsurată	Intravilan / extra.(I/E)	Nr. top.	Nr. tarla	Nr. parcelă	Categorie folosință	Suprafață parcelă	Identificator construcție	Cod grupă destinație	Suprafața construită	Nr. niveluri	Nr. CF	Constr. cu acte (DA/NU)
4720	Tarla: 666/6, Parcela: 1	PD666/6/1			74900	E		666/6	1	PD	74900						

2. PROPRIETATEA / POSESIA														
Titularul dreptului / posesiei			Proprietar=1 / Posesor=0	Data nașterii / CUI	Domiciliu / Sediul	Cota parte	Identificator entitate asociată	Cotă parte teren UI	Mod de dobândire	Act juridic				Obs. privitoare la proprietar
Nume / Denumire	Inițiala tatălui	Prenume								Tip act	Nr. act / data	Emitent	Descr. supl.	
POPA		OFELIA	1		Loc. Neidentificata, UAT. Bârna, Jud. Timiș	1/1	4720		Reconstituire	act administrativ	12 / 08.10.2003	CJPSDDPAT TIMIS		

3. SARCINI / DEZMEMBRĂMINTE													
Titular			Data nașterii / CUI	Domiciliu / Sediul	Tipul sarcinii sau al dezmembrămintelor dreptului de proprietate	Cota parte	Identificator entitate asociată	Act juridic				Valoare ipotecă	Tip monedă
Nume / Denumire	Inițiala tatălui	Prenume						Tip act	Nr. act / data	Emitent	Descr. supl.		
-	-	-	-	-	-	-	-	-	-	-	-	-	-

4. NOTĂRI, PROCESE, INTERDICȚII					
Tipul notării	Tip act	Nr. act / data	Emitent	Descr. supl.	Identificator entitate asociată
-	-	-	-	-	-

5. OBSERVAȚII		
Imobil împrejmuit / neîmprejmuit	Imobil contestat / necontestat	Alte observații
Neîmprejmuit		Teren forestier înscris în amenajamentul silvic



REGISTRUL CADASTRAL AL IMOBILELOR

ANEXA Nr. 2

UAT Bârna

Zonă cooperativizată (Co)

Sector cadastral nr. 5

1. DESCRIEREA IMOBILULUI																	
DATE TEREN												DATE CONSTRUCȚII					
Identificator teren	Adresă imobil	Număr cadastral	Nr. CF	Id.ETERRA	Suprafața măsurată	Intravilan / extra.(I/E)	Nr. top.	Nr. tarla	Nr. parcelă	Categorie folosință	Suprafață parcelă	Identificator construcție	Cod grupă destinație	Suprafața construită	Nr. niveluri	Nr. CF	Constr. cu acte (DA/NU)
4721	Tarla: 626, Parcela: 13	PD626/13			6100	E		626	13	PD	6100						

2. PROPRIETATEA / POSESIA																
Titularul dreptului / posesiei			Proprietar=1 / Posesor=0	Data nașterii / CUI	Domiciliu / Sediul	Cota parte	Identificator entitate asociată	Cotă parte teren UI	Mod de dobândire	Act juridic				Obs. privitoare la proprietar		
Nume / Denumire	Inițiala tatălui	Prenume								Tip act	Nr. act / data	Emitent	Descr. supl.			
HATEGAN		BUJOR	1		Loc. Neidentificata, UAT. Bârna, Jud. Timiș	1/1	4721		Reconstituire	act administrativ	509 / 06.06.2007	CJPSDDPAT TIMIS				

3. SARCINI / DEZMEMBRĂMINTE																
Titular			Data nașterii / CUI	Domiciliu / Sediul	Tipul sarcinii sau al dezmembrămintelor dreptului de proprietate	Cota parte	Identificator entitate asociată	Act juridic				Valoare ipotecă	Tip monedă			
Nume / Denumire	Inițiala tatălui	Prenume						Tip act	Nr. act / data	Emitent	Descr. supl.					
-	-	-	-	-	-	-	-	-	-	-	-	-	-	-		

4. NOTĂRI, PROCESE, INTERDICȚII																
Tipul notării						Tip act	Nr. act / data	Emitent	Descr. supl.	Identificator entitate asociată						
-						-	-	-	-	-						

5. OBSERVAȚII																
Imobil împrejmuit / neîmprejmuit				Imobil contestat / necontestat				Alte observații								
Neîmprejmuit								Teren forestier înscris în amenajamentul silvic								



REGISTRUL CADASTRAL AL IMOBILELOR

ANEXA Nr. 2

UAT Bârna

Zonă cooperativizată (Co)

Sector cadastral nr. 5

1. DESCRIEREA IMOBILULUI																	
DATE TEREN											DATE CONSTRUCȚII						
Identificator teren	Adresă imobil	Număr cadastral	Nr. CF	Id.ETERRA	Suprafața măsurată	Intravilan / extra.(I/E)	Nr. top.	Nr. tarla	Nr. parcelă	Categorie folosință	Suprafață parcelă	Identificator construcție	Cod grupă destinație	Suprafața construită	Nr. niveluri	Nr. CF	Constr. cu acte (DA/NU)
4722	Tarla: 666/4, Parcela: 11	PD666/4/11		400665	9500	E		666/4	11	PD	9500						

2. PROPRIETATEA / POSESIA														
Titularul dreptului / posesiei			Proprietar=1 / Posesor=0	Data nașterii / CUI	Domiciliu / Sediul	Cota parte	Identificator entitate asociată	Cotă parte teren UI	Mod de dobândire	Act juridic				Obs. privitoare la proprietar
Nume / Denumire	Inițiala tatălui	Prenume								Tip act	Nr. act / data	Emitent	Descr. supl.	
ISFANUT		NICOLAE	1	24.10.1963	Loc. Neidentificata, UAT. Bârna, Jud. Timiș	1/1	4722	Convenție	act notarial	contract de vânzare - cumparare 136 / 24.01.2014	NP.PLOSCARU OANA DANIELA		si sotia	
ISFANUT		MARIOARA	1	11.09.1953	Loc. Neidentificata, UAT. Bârna, Jud. Timiș									

3. SARCINI / DEZMEMBRĂMINTE													
Titular			Data nașterii / CUI	Domiciliu / Sediul	Tipul sarcinii sau al dezmembrămintelor dreptului de proprietate	Cota parte	Identificator entitate asociată	Act juridic				Valoare ipotecă	Tip monedă
Nume / Denumire	Inițiala tatălui	Prenume						Tip act	Nr. act / data	Emitent	Descr. supl.		
-	-	-	-	-	-	-	-	-	-	-	-	-	-

4. NOTĂRI, PROCESE, INTERDICȚII					
Tipul notării	Tip act	Nr. act/data	Emitent	Descr. supl.	Identificator entitate asociată
-	-	-	-	-	-

5. OBSERVAȚII		
Imobil împrejmuit/ neîmprejmuit	Imobil contestat/ necontestat	Alte observații
Neîmprejmuit		Teren forestier inregistrat in amenajamentul silvic



REGISTRUL CADASTRAL AL IMOBILELOR

ANEXA Nr. 2

UAT Bârna

Zonă cooperativizată (Co)

Sector cadastral nr. 5

1. DESCRIEREA IMOBILULUI																	
DATE TEREN											DATE CONSTRUCȚII						
Identificator teren	Adresă imobil	Număr cadastral	Nr. CF	Id.ETERRA	Suprafața măsurată	Intravilan / extra.(I/E)	Nr. top.	Nr. tarla	Nr. parcelă	Categorie folosință	Suprafață parcelă	Identificator construcție	Cod grupă destinație	Suprafața construită	Nr. niveluri	Nr. CF	Constr. cu acte (DA/NU)
4723	Tarla: 647, Parcela: 57	PD647/57			10000	E		647	57	PD	10000						

2. PROPRIETATEA / POSESIA														
Titularul dreptului / posesiei			Proprietar=1 / Posesor=0	Data nașterii / CUI	Domiciliu / Sediul	Cota parte	Identificator entitate asociată	Cotă parte teren UI	Mod de dobândire	Act juridic				Obs. privitoare la proprietar
Nume / Denumire	Inițiala tatălui	Prenume								Tip act	Nr. act / data	Emitent	Descr. supl.	
MICLAESCU		ILIE	1		Loc. Neidentificata, UAT. Bârna, Jud. Timiș	1/1	4723		Reconstituire	act administrativ	404 / 30.04.2004	CJPSDDPAT TIMIS		

3. SARCINI / DEZMEMBRĂMINTE													
Titular			Data nașterii / CUI	Domiciliu / Sediul	Tipul sarcinii sau al dezmembrămintelor dreptului de proprietate	Cota parte	Identificator entitate asociată	Act juridic				Valoare ipotecă	Tip monedă
Nume / Denumire	Inițiala tatălui	Prenume						Tip act	Nr. act / data	Emitent	Descr. supl.		
-	-	-	-	-	-	-	-	-	-	-	-	-	-

4. NOTĂRI, PROCESE, INTERDICȚII					
Tipul notării	Tip act	Nr. act / data	Emitent	Descr. supl.	Identificator entitate asociată
-	-	-	-	-	-

5. OBSERVAȚII		
Imobil împrejmuit / neîmprejmuit	Imobil contestat / necontestat	Alte observații
Neîmprejmuit		Teren forestier înscris în amenajamentul silvic



REGISTRUL CADASTRAL AL IMOBILELOR

ANEXA Nr. 2

UAT Bârna

Zonă cooperativizată (Co)

Sector cadastral nr. 5

1. DESCRIEREA IMOBILULUI																	
DATE TEREN											DATE CONSTRUCȚII						
Identificator teren	Adresă imobil	Număr cadastral	Nr. CF	Id.ETERRA	Suprafața măsurată	Intravilan / extra.(I/E)	Nr. top.	Nr. tarla	Nr. parcelă	Categorie folosință	Suprafață parcelă	Identificator construcție	Cod grupă destinație	Suprafața construită	Nr. niveluri	Nr. CF	Constr. cu acte (DA/NU)
4724	Tarla: 666/8, Parcela: 3	PD666/8/3			14500	E		666/8	3	PD	14500						

2. PROPRIETATEA / POSESIA														
Titularul dreptului / posesiei			Proprietar=1 / Posesor=0	Data nașterii / CUI	Domiciliu / Sediul	Cota parte	Identificator entitate asociată	Cotă parte teren UI	Mod de dobândire	Act juridic				Obs. privitoare la proprietar
Nume / Denumire	Inițiala tatălui	Prenume								Tip act	Nr. act / data	Emitent	Descr. supl.	
PASCONI		CORNELIA	1		Loc. Neidentificata, UAT. Bârna, Jud. Timiș	1/1	4724		Reconstituire	act administrativ	252 / 16.12.2003	CJPSDDPAT TIMIS		

3. SARCINI / DEZMEMBRĂMINTE													
Titular			Data nașterii / CUI	Domiciliu / Sediul	Tipul sarcinii sau al dezmembrămintelor dreptului de proprietate	Cota parte	Identificator entitate asociată	Act juridic				Valoare ipotecă	Tip monedă
Nume / Denumire	Inițiala tatălui	Prenume						Tip act	Nr. act / data	Emitent	Descr. supl.		
-	-	-	-	-	-	-	-	-	-	-	-	-	-

4. NOTĂRI, PROCESE, INTERDICȚII					
Tipul notării	Tip act	Nr. act / data	Emitent	Descr. supl.	Identificator entitate asociată
-	-	-	-	-	-

5. OBSERVAȚII		
Imobil împrejmuit / neîmprejmuit	Imobil contestat / necontestat	Alte observații
Neîmprejmuit		Teren forestier înscris în amenajamentul silvic



REGISTRUL CADASTRAL AL IMOBILELOR

ANEXA Nr. 2

UAT Bârna

Zonă cooperativizată (Co)

Sector cadastral nr. 5

1. DESCRIEREA IMOBILULUI																	
DATE TEREN											DATE CONSTRUCȚII						
Identificator teren	Adresă imobil	Număr cadastral	Nr. CF	Id.ETERRA	Suprafața măsurată	Intravilan / extra.(I/E)	Nr. top.	Nr. tarla	Nr. parcelă	Categorie folosință	Suprafață parcelă	Identificator construcție	Cod grupă destinație	Suprafața construită	Nr. niveluri	Nr. CF	Constr. cu acte (DA/NU)
4725	Tarla: 626, Parcela: 9	PD626/9			36400	E		626	9	PD	36400						

2. PROPRIETATEA / POSESIA														
Titularul dreptului / posesiei			Proprietar=1 / Posesor=0	Data nașterii / CUI	Domiciliu / Sediul	Cota parte	Identificator entitate asociată	Cotă parte teren UI	Mod de dobândire	Act juridic				Obs. privitoare la proprietar
Nume / Denumire	Inițiala tatălui	Prenume								Tip act	Nr. act / data	Emitent	Descr. supl.	
NEIDENTIFICAT		NEIDENTIFICAT	0		Loc. Neidentificata, UAT. Bârna, Jud. Timiș	1/1	4725		Constituire	act normativ	L.7 / 13.03.1996	PARLAMENTUL ROMANIEI		Proprietar neidentificat.

3. SARCINI / DEZMEMBRĂMINTE													
Titular			Data nașterii / CUI	Domiciliu / Sediul	Tipul sarcinii sau al dezmembrămintelor dreptului de proprietate	Cota parte	Identificator entitate asociată	Act juridic				Valoare ipotecă	Tip monedă
Nume / Denumire	Inițiala tatălui	Prenume						Tip act	Nr. act / data	Emitent	Descr. supl.		
-	-	-	-	-	-	-	-	-	-	-	-	-	-

4. NOTĂRI, PROCESE, INTERDICȚII					
Tipul notării	Tip act	Nr. act / data	Emitent	Descr. supl.	Identificator entitate asociată
proprietar neidentificat,rezerva comisiei locale de fond funciar	act normativ	L.7 / 13.03.1996	PARLAMENTUL ROMANIEI		4725

5. OBSERVAȚII		
Imobil împrejmuit/ neîmprejmuit	Imobil contestat/ necontestat	Alte observații
Neîmprejmuit		Rezerva la dispoziția comisiei locale de Fond Funciar



REGISTRUL CADASTRAL AL IMOBILELOR

ANEXA Nr. 2

UAT Bârna

Zonă cooperativizată (Co)

Sector cadastral nr. 5

1. DESCRIEREA IMOBILULUI																	
DATE TEREN											DATE CONSTRUCȚII						
Identificator teren	Adresă imobil	Număr cadastral	Nr. CF	Id.ETERRA	Suprafața măsurată	Intravilan / extra.(I/E)	Nr. top.	Nr. tarla	Nr. parcelă	Categorie folosință	Suprafață parcelă	Identificator construcție	Cod grupă destinație	Suprafața construită	Nr. niveluri	Nr. CF	Constr. cu acte (DA/NU)
4726	Tarla: 626/9, Parcela: 3	PD626/9/3			19500	E		626/9	3	PD	19500						

2. PROPRIETATEA / POSESIA														
Titularul dreptului / posesiei			Proprietar=1 / Posesor=0	Data nașterii / CUI	Domiciliu / Sediul	Cota parte	Identificator entitate asociată	Cotă parte teren UI	Mod de dobândire	Act juridic				Obs. privitoare la proprietar
Nume / Denumire	Inițiala tatălui	Prenume								Tip act	Nr. act / data	Emitent	Descr. supl.	
CRISTIU		NICOLAE	1		Loc. Neidentificata, UAT. Bârna, Jud. Timiș	1/1	4726		Convenție	act administrativ	240 / 16.12.2003	CJPSDDPAT TIMIS		

3. SARCINI / DEZMEMBRĂMINTE														
Titular			Data nașterii / CUI	Domiciliu / Sediul	Tipul sarcinii sau al dezmembrămintelor dreptului de proprietate	Cota parte	Identificator entitate asociată	Act juridic				Valoare ipotecă	Tip monedă	
Nume / Denumire	Inițiala tatălui	Prenume						Tip act	Nr. act / data	Emitent	Descr. supl.			
-	-	-	-	-	-	-	-	-	-	-	-	-	-	-

4. NOTĂRI, PROCESE, INTERDICȚII					
Tipul notării	Tip act	Nr. act / data	Emitent	Descr. supl.	Identificator entitate asociată
-	-	-	-	-	-

5. OBSERVAȚII		
Imobil împrejmuit / neîmprejmuit	Imobil contestat / necontestat	Alte observații
Neîmprejmuit		Teren forestier înscris în amenajamentul silvic



REGISTRUL CADASTRAL AL IMOBILELOR

ANEXA Nr. 2

UAT Bârna

Zonă cooperativizată (Co)

Sector cadastral nr. 5

1. DESCRIEREA IMOBILULUI																	
DATE TEREN											DATE CONSTRUCȚII						
Identificator teren	Adresă imobil	Număr cadastral	Nr. CF	Id.ETERRA	Suprafața măsurată	Intravilan / extra.(I/E)	Nr. top.	Nr. tarla	Nr. parcelă	Categorie folosință	Suprafața parcelă	Identificator construcție	Cod grupă destinație	Suprafața construită	Nr. niveluri	Nr. CF	Constr. cu acte (DA/NU)
4727	Tarla: 626, Parcela: 14	PD626/14			10000	E		626	14	PD	10000						

2. PROPRIETATEA / POSESIA														
Titularul dreptului / posesiei			Proprietar=1 / Posesor=0	Data nașterii / CUI	Domiciliu / Sediul	Cota parte	Identificator entitate asociată	Cotă parte teren UI	Mod de dobândire	Act juridic				Obs. privitoare la proprietar
Nume / Denumire	Inițiala tatălui	Prenume								Tip act	Nr. act / data	Emitent	Descr. supl.	
URSULESCU		GHEORGHE	1		Loc. Neidentificata, UAT. Bârna, Jud. Timiș	1/1	4727		Reconstituire	act administrativ	441 / 09.12.2005	CJPSDDPAT TIMIS		
HATEGAN		PERSIDA	1		Loc. Neidentificata, UAT. Bârna, Jud. Timiș									

3. SARCINI / DEZMEMBRĂMINTE													
Titular			Data nașterii / CUI	Domiciliu / Sediul	Tipul sarcinii sau al dezmembrămintelor dreptului de proprietate	Cota parte	Identificator entitate asociată	Act juridic				Valoare ipotecă	Tip monedă
Nume / Denumire	Inițiala tatălui	Prenume						Tip act	Nr. act / data	Emitent	Descr. supl.		
-	-	-	-	-	-	-	-	-	-	-	-	-	-

4. NOTĂRI, PROCESE, INTERDICȚII					
Tipul notării	Tip act	Nr. act / data	Emitent	Descr. supl.	Identificator entitate asociată
-	-	-	-	-	-

5. OBSERVAȚII		
Imobil împrejmuit / neîmprejmuit	Imobil contestat / necontestat	Alte observații
Neîmprejmuit		Teren forestier inregistrat în amenajamentul silvic



REGISTRUL CADASTRAL AL IMOBILELOR

ANEXA Nr. 2

UAT Bârna

Zonă cooperativizată (Co)

Sector cadastral nr. 5

1. DESCRIEREA IMOBILULUI																	
DATE TEREN											DATE CONSTRUCȚII						
Identificator teren	Adresă imobil	Număr cadastral	Nr. CF	Id.ETERRA	Suprafața măsurată	Intravilan / extra.(I/E)	Nr. top.	Nr. tarla	Nr. parcelă	Categorie folosință	Suprafață parcelă	Identificator construcție	Cod grupă destinație	Suprafața construită	Nr. niveluri	Nr. CF	Constr. cu acte (DA/NU)
4728	Tarla: 626/9, Parcela: 4	PD626/9/4			29300	E		626/9	4	PD	29300						

2. PROPRIETATEA / POSESIA														
Titularul dreptului / posesiei			Proprietar=1 / Posesor=0	Data nașterii / CUI	Domiciliu / Sediul	Cota parte	Identificator entitate asociată	Cotă parte teren UI	Mod de dobândire	Act juridic				Obs. privitoare la proprietar
Nume / Denumire	Inițiala tatălui	Prenume								Tip act	Nr. act / data	Emitent	Descr. supl.	
CIURESCU		GHIZELA	1		Loc. Neidentificata, UAT. Bârna, Jud. Timiș	1/1	4728		Reconstituire	act administrativ	239 / 16.12.2003	CJPSDDPAT TIMIS		

3. SARCINI / DEZMEMBRĂMINTE													
Titular			Data nașterii / CUI	Domiciliu / Sediul	Tipul sarcinii sau al dezmembrămintelor dreptului de proprietate	Cota parte	Identificator entitate asociată	Act juridic				Valoare ipotecă	Tip monedă
Nume / Denumire	Inițiala tatălui	Prenume						Tip act	Nr. act / data	Emitent	Descr. supl.		
-	-	-	-	-	-	-	-	-	-	-	-	-	-

4. NOTĂRI, PROCESE, INTERDICȚII					
Tipul notării	Tip act	Nr. act / data	Emitent	Descr. supl.	Identificator entitate asociată
-	-	-	-	-	-

5. OBSERVAȚII		
Imobil împrejmuit / neîmprejmuit	Imobil contestat / necontestat	Alte observații
Neîmprejmuit		Teren forestier înscris în amenajamentul silvic



REGISTRUL CADASTRAL AL IMOBILELOR

ANEXA Nr. 2

UAT Bârna

Zonă cooperativizată (Co)

Sector cadastral nr. 5

1. DESCRIEREA IMOBILULUI																	
DATE TEREN											DATE CONSTRUCȚII						
Identificator teren	Adresă imobil	Număr cadastral	Nr. CF	Id.ETERRA	Suprafața măsurată	Intravilan / extra.(I/E)	Nr. top.	Nr. tarla	Nr. parcelă	Categorie folosință	Suprafața parcelă	Identificator construcție	Cod grupă destinație	Suprafața construită	Nr. niveluri	Nr. CF	Constr. cu acte (DA/NU)
4730	Tarla: 647, Parcela: 58	PD647/58			10000	E		647	58	PD	10000						

2. PROPRIETATEA / POESIA																
Titularul dreptului / posesiei			Proprietar=1 / Posesor=0	Data nașterii / CUI	Domiciliu / Sediul	Cota parte	Identificator entitate asociată	Cotă parte teren UI	Mod de dobândire	Act juridic				Obs. privitoare la proprietar		
Nume / Denumire	Inițiala tatălui	Prenume								Tip act	Nr. act / data	Emitent	Descr. supl.			
MICLAESCU		IOAN	1		Loc. Neidentificata, UAT. Bârna, Jud. Timiș	1/1	4730		Reconstituire	act administrativ	121 / 11.12.2003	CJPSDDPAT TIMIS				
SIMIONESCU		IOAN	1		Loc. Neidentificata, UAT. Bârna, Jud. Timiș											

3. SARCINI / DEZMEMBRĂMINTE													
Titular			Data nașterii / CUI	Domiciliu / Sediul	Tipul sarcinii sau al dezmembrămintelor dreptului de proprietate	Cota parte	Identificator entitate asociată	Act juridic				Valoare ipotecă	Tip monedă
Nume / Denumire	Inițiala tatălui	Prenume						Tip act	Nr. act / data	Emitent	Descr. supl.		
-	-	-	-	-	-	-	-	-	-	-	-	-	-

4. NOTĂRI, PROCESE, INTERDICȚII					
Tipul notării	Tip act	Nr. act/data	Emitent	Descr. supl.	Identificator entitate asociată
-	-	-	-	-	-

5. OBSERVAȚII		
Imobil împrejmuit/ neîmprejmuit	Imobil contestat/ necontestat	Alte observații
Neîmprejmuit		Teren forestier inregistrat in amenajamentul silvic



REGISTRUL CADASTRAL AL IMOBILELOR

ANEXA Nr. 2

UAT Bârna

Zonă cooperativizată (Co)

Sector cadastral nr. 5

1. DESCRIEREA IMOBILULUI																	
DATE TEREN											DATE CONSTRUCȚII						
Identificator teren	Adresă imobil	Număr cadastral	Nr. CF	Id.ETERRA	Suprafața măsurată	Intravilan / extra.(I/E)	Nr. top.	Nr. tarla	Nr. parcelă	Categorie folosință	Suprafață parcelă	Identificator construcție	Cod grupă destinație	Suprafața construită	Nr. niveluri	Nr. CF	Constr. cu acte (DA/NU)
4731	Tarla: 666/4, Parcela: 12	PD666/4/12			29100	E		666/4	12	PD	29100						

2. PROPRIETATEA / POSESIA														
Titularul dreptului / posesiei			Proprietar=1 / Posesor=0	Data nașterii / CUI	Domiciliu / Sediul	Cota parte	Identificator entitate asociată	Cotă parte teren UI	Mod de dobândire	Act juridic				Obs. privitoare la proprietar
Nume / Denumire	Inițiala tatălui	Prenume								Tip act	Nr. act / data	Emitent	Descr. supl.	
MICLAESCU		NICOLAE	1		Loc. Neidentificata, UAT. Bârna, Jud. Timiș	1/1	4731		Reconstituire	act administrativ	275 / 16.12.2003	CJPSDDPAT TIMIS		

3. SARCINI / DEZMEMBRĂMINTE													
Titular			Data nașterii / CUI	Domiciliu / Sediul	Tipul sarcinii sau al dezmembrămintelor dreptului de proprietate	Cota parte	Identificator entitate asociată	Act juridic				Valoare ipotecă	Tip monedă
Nume / Denumire	Inițiala tatălui	Prenume						Tip act	Nr. act / data	Emitent	Descr. supl.		
-	-	-	-	-	-	-	-	-	-	-	-	-	-

4. NOTĂRI, PROCESE, INTERDICȚII					
Tipul notării	Tip act	Nr. act / data	Emitent	Descr. supl.	Identificator entitate asociată
-	-	-	-	-	-

5. OBSERVAȚII		
Imobil împrejmuit / neîmprejmuit	Imobil contestat / necontestat	Alte observații
Neîmprejmuit		Teren forestier înscris în amenajamentul silvic



REGISTRUL CADASTRAL AL IMOBILELOR

ANEXA Nr. 2

UAT Bârna

Zonă cooperativizată (Co)

Sector cadastral nr. 5

1. DESCRIEREA IMOBILULUI												DATE TEREN						DATE CONSTRUCȚII					
Identificator teren	Adresă imobil		Număr cadastral	Nr. CF	Id.ETERRA	Suprafața măsurată	Intravilan / extra.(I/E)	Nr. top.	Nr. tarla	Nr. parcelă	Categorie folosință	Suprafața parcelă	Identificator construcție	Cod grupă destinație	Suprafața construită	Nr. niveluri	Nr. CF	Constr. cu acte (DA/NU)					
4733	Tarla: 626/9, Parcela: 5		PD626/9/5			19000	E		626/9	5	PD	19000											

2. PROPRIETATEA / POSESIA														Obs. privitoare la proprietar
Titularul dreptului / posesiei			Proprietar=1 / Posesor=0	Data nașterii / CUI	Domiciliu / Sediul	Cota parte	Identificator entitate asociată	Cotă parte teren UI	Mod de dobândire	Act juridic				
Nume / Denumire	Inițiala tatălui	Prenume								Tip act	Nr. act / data	Emitent	Descr. supl.	
IORGOVAN		PERSIDA	1		Loc. Neidentificata, UAT. Bârna, Jud. Timiș	1/1	4733		Reconstituire	act administrativ	531 / 19.07.2007	CJPSDDPAT TIMIS		

3. SARCINI / DEZMEMBRĂMINTE													
Titular			Data nașterii / CUI	Domiciliu / Sediul	Tipul sarcinii sau al dezmembrămintelor dreptului de proprietate	Cota parte	Identificator entitate asociată	Act juridic				Valoare ipotecă	Tip monedă
Nume / Denumire	Inițiala tatălui	Prenume						Tip act	Nr. act / data	Emitent	Descr. supl.		
-	-	-	-	-	-	-	-	-	-	-	-	-	-

4. NOTĂRI, PROCESE, INTERDICȚII					
Tipul notării	Tip act	Nr. act / data	Emitent	Descr. supl.	Identificator entitate asociată
-	-	-	-	-	-

5. OBSERVAȚII		
Imobil împrejmuit / neîmprejmuit	Imobil contestat / necontestat	Alte observații
Neîmprejmuit		Teren forestier inregistrat în amenajamentul silvic



REGISTRUL CADASTRAL AL IMOBILELOR

ANEXA Nr. 2

UAT Bârna

Zonă cooperativizată (Co)

Sector cadastral nr. 5

1. DESCRIEREA IMOBILULUI																	
DATE TEREN											DATE CONSTRUCȚII						
Identificator teren	Adresă imobil	Număr cadastral	Nr. CF	Id.ETERRA	Suprafața măsurată	Intravilan / extra.(I/E)	Nr. top.	Nr. tarla	Nr. parcelă	Categorie folosință	Suprafață parcelă	Identificator construcție	Cod grupă destinație	Suprafața construită	Nr. niveluri	Nr. CF	Constr. cu acte (DA/NU)
4734	Tarla: 626, Parcela: 15	PD626/15			2100	E		626	15	PD	2100						

2. PROPRIETATEA / POSESIA														
Titularul dreptului / posesiei			Proprietar=1 / Posesor=0	Data nașterii / CUI	Domiciliu / Sediul	Cota parte	Identificator entitate asociată	Cotă parte teren UI	Mod de dobândire	Act juridic				Obs. privitoare la proprietar
Nume / Denumire	Inițiala tatălui	Prenume								Tip act	Nr. act / data	Emitent	Descr. supl.	
COMUNA BARNA			1	4269223	Loc. Bârna, UAT. Bârna, Jud. Timiș	1/1	4734		Lege	act normativ	L.7 / 13.03.1996	PARLAMENTUL ROMANIEI		

3. SARCINI / DEZMEMBRĂMINTE													
Titular			Data nașterii / CUI	Domiciliu / Sediul	Tipul sarcinii sau al dezmembrămintelor dreptului de proprietate	Cota parte	Identificator entitate asociată	Act juridic				Valoare ipotecă	Tip monedă
Nume / Denumire	Inițiala tatălui	Prenume						Tip act	Nr. act / data	Emitent	Descr. supl.		
-	-	-	-	-	-	-	-	-	-	-	-	-	-

4. NOTĂRI, PROCESE, INTERDICȚII					
Tipul notării	Tip act	Nr. act / data	Emitent	Descr. supl.	Identificator entitate asociată
-	-	-	-	-	-

5. OBSERVAȚII		
Imobil împrejmuit / neîmprejmuit	Imobil contestat / necontestat	Alte observații
Neîmprejmuit		Rezerva la dispoziția comisiei locale de Fond Funciar



REGISTRUL CADASTRAL AL IMOBILELOR

ANEXA Nr. 2

UAT Bârna

Zonă cooperativizată (Co)

Sector cadastral nr. 5

1. DESCRIEREA IMOBILULUI																	
DATE TEREN											DATE CONSTRUCȚII						
Identificator teren	Adresă imobil	Număr cadastral	Nr. CF	Id.ETERRA	Suprafața măsurată	Intravilan / extra.(I/E)	Nr. top.	Nr. tarla	Nr. parcelă	Categorie folosință	Suprafață parcelă	Identificator construcție	Cod grupă destinație	Suprafața construită	Nr. niveluri	Nr. CF	Constr. cu acte (DA/NU)
4735	Tarla: 626, Parcela: 10	PD626/10			12400	E		626	10	PD	12400						

2. PROPRIETATEA / POSESIA														
Titularul dreptului / posesiei			Proprietar=1 / Posesor=0	Data nașterii / CUI	Domiciliu / Sediul	Cota parte	Identificator entitate asociată	Cotă parte teren UI	Mod de dobândire	Act juridic				Obs. privitoare la proprietar
Nume / Denumire	Inițiala tatălui	Prenume								Tip act	Nr. act / data	Emitent	Descr. supl.	
FARCAS		ECATERINA	1		Loc. Sarazani, UAT. Bârna, Jud. Timiș	1/1	4735		Reconstituire	act administrativ	319 / 16.12.2003	CJPSDDPAT TIMIS		

3. SARCINI / DEZMEMBRĂMINTE													
Titular			Data nașterii / CUI	Domiciliu / Sediul	Tipul sarcinii sau al dezmembrămintelor dreptului de proprietate	Cota parte	Identificator entitate asociată	Act juridic				Valoare ipotecă	Tip monedă
Nume / Denumire	Inițiala tatălui	Prenume						Tip act	Nr. act / data	Emitent	Descr. supl.		
-	-	-	-	-	-	-	-	-	-	-	-	-	-

4. NOTĂRI, PROCESE, INTERDICȚII					
Tipul notării	Tip act	Nr. act / data	Emitent	Descr. supl.	Identificator entitate asociată
-	-	-	-	-	-

5. OBSERVAȚII		
Imobil împrejmuit / neîmprejmuit	Imobil contestat / necontestat	Alte observații
Neîmprejmuit		Teren forestier inregistrat in amenajamentul silvic



REGISTRUL CADASTRAL AL IMOBILELOR

ANEXA Nr. 2

UAT Bârna

Zonă cooperativizată (Co)

Sector cadastral nr. 5

1. DESCRIEREA IMOBILULUI																	
DATE TEREN											DATE CONSTRUCȚII						
Identificator teren	Adresă imobil	Număr cadastral	Nr. CF	Id.ETERRA	Suprafața măsurată	Intravilan / extra.(I/E)	Nr. top.	Nr. tarla	Nr. parcelă	Categorie folosință	Suprafață parcelă	Identificator construcție	Cod grupă destinație	Suprafața construită	Nr. niveluri	Nr. CF	Constr. cu acte (DA/NU)
4736	Tarla: 626/9, Parcela: 6	PD626/9/6			19800	E		626/9	6	PD	19800						

2. PROPRIETATEA / POSESIA														
Titularul dreptului / posesiei			Proprietar=1 / Posesor=0	Data nașterii / CUI	Domiciliu / Sediul	Cota parte	Identificator entitate asociată	Cotă parte teren UI	Mod de dobândire	Act juridic				Obs. privitoare la proprietar
Nume / Denumire	Inițiala tatălui	Prenume								Tip act	Nr. act / data	Emitent	Descr. supl.	
IACOB		ELENA	1		Loc. Neidentificata, UAT. Bârna, Jud. Timiș	1/1	4736		Reconstituire	act administrativ	237 / 16.12.2003	CJPSDDPAT TIMIS		
SERBAN		LIVIA	1		Loc. Neidentificata, UAT. Bârna, Jud. Timiș									

3. SARCINI / DEZMEMBRĂMINTE													
Titular			Data nașterii / CUI	Domiciliu / Sediul	Tipul sarcinii sau al dezmembrămintelor dreptului de proprietate	Cota parte	Identificator entitate asociată	Act juridic				Valoare ipotecă	Tip monedă
Nume / Denumire	Inițiala tatălui	Prenume						Tip act	Nr. act / data	Emitent	Descr. supl.		
-	-	-	-	-	-	-	-	-	-	-	-	-	-

4. NOTĂRI, PROCESE, INTERDICȚII					
Tipul notării	Tip act	Nr. act/data	Emitent	Descr. supl.	Identificator entitate asociată
-	-	-	-	-	-

5. OBSERVAȚII		
Imobil împrejmuit/ neîmprejmuit	Imobil contestat/ necontestat	Alte observații
Neîmprejmuit		Teren forestier inregistrat in amenajamentul silvic



REGISTRUL CADASTRAL AL IMOBILELOR

ANEXA Nr. 2

UAT Bârna

Zonă cooperativizată (Co)

Sector cadastral nr. 5

1. DESCRIEREA IMOBILULUI																	
DATE TEREN											DATE CONSTRUCȚII						
Identificator teren	Adresă imobil	Număr cadastral	Nr. CF	Id.ETERRA	Suprafața măsurată	Intravilan / extra.(I/E)	Nr. top.	Nr. tarla	Nr. parcelă	Categorie folosință	Suprafață parcelă	Identificator construcție	Cod grupă destinație	Suprafața construită	Nr. niveluri	Nr. CF	Constr. cu acte (DA/NU)
4737	Tarla: 626/9, Parcela: 7	PD626/9/7			9400	E		626/9	7	PD	9400						

2. PROPRIETATEA / POSESIA														
Titularul dreptului / posesiei			Proprietar=1 / Posesor=0	Data nașterii / CUI	Domiciliu / Sediul	Cota parte	Identificator entitate asociată	Cotă parte teren UI	Mod de dobândire	Act juridic				Obs. privitoare la proprietar
Nume / Denumire	Inițiala tatălui	Prenume								Tip act	Nr. act / data	Emitent	Descr. supl.	
MIHUT		PERSIDA ANCUTA	1		Loc. Neidentificata, UAT. Bârna, Jud. Timiș	1/1	4737		Reconstituire	act administrativ	236 / 16.12.2003	CJPSDDPAT TIMIS		

3. SARCINI / DEZMEMBRĂMINTE													
Titular			Data nașterii / CUI	Domiciliu / Sediul	Tipul sarcinii sau al dezmembrămintelor dreptului de proprietate	Cota parte	Identificator entitate asociată	Act juridic				Valoare ipotecă	Tip monedă
Nume / Denumire	Inițiala tatălui	Prenume						Tip act	Nr. act / data	Emitent	Descr. supl.		
-	-	-	-	-	-	-	-	-	-	-	-	-	-

4. NOTĂRI, PROCESE, INTERDICȚII					
Tipul notării	Tip act	Nr. act / data	Emitent	Descr. supl.	Identificator entitate asociată
-	-	-	-	-	-

5. OBSERVAȚII		
Imobil împrejmuit / neîmprejmuit	Imobil contestat / necontestat	Alte observații
Neîmprejmuit		Teren forestier înscris în amenajamentul silvic



REGISTRUL CADASTRAL AL IMOBILELOR

ANEXA Nr. 2

UAT Bârna

Zonă cooperativizată (Co)

Sector cadastral nr. 5

1. DESCRIEREA IMOBILULUI																	
DATE TEREN											DATE CONSTRUCȚII						
Identificator teren	Adresă imobil	Număr cadastral	Nr. CF	Id.ETERRA	Suprafața măsurată	Intravilan / extra.(I/E)	Nr. top.	Nr. tarla	Nr. parcelă	Categorie folosință	Suprafață parcelă	Identificator construcție	Cod grupă destinație	Suprafața construită	Nr. niveluri	Nr. CF	Constr. cu acte (DA/NU)
4738	Tarla: 626/9, Parcela: 8	PD626/9/8			9300	E		626/9	8	PD	9300						

2. PROPRIETATEA / POSESIA														
Titularul dreptului / posesiei			Proprietar=1 / Posesor=0	Data nașterii / CUI	Domiciliu / Sediul	Cota parte	Identificator entitate asociată	Cotă parte teren UI	Mod de dobândire	Act juridic				Obs. privitoare la proprietar
Nume / Denumire	Inițiala tatălui	Prenume								Tip act	Nr. act / data	Emitent	Descr. supl.	
NOVACESCU		ANA	1		Loc. Neidentificata, UAT. Bârna, Jud. Timiș	1/1	4738		Reconstituire	act administrativ	530 / 19.07.2007	CJPSDDPAT TIMIS		

3. SARCINI / DEZMEMBRĂMINTE													
Titular			Data nașterii / CUI	Domiciliu / Sediul	Tipul sarcinii sau al dezmembrămintelor dreptului de proprietate	Cota parte	Identificator entitate asociată	Act juridic				Valoare ipotecă	Tip monedă
Nume / Denumire	Inițiala tatălui	Prenume						Tip act	Nr. act / data	Emitent	Descr. supl.		
-	-	-	-	-	-	-	-	-	-	-	-	-	-

4. NOTĂRI, PROCESE, INTERDICȚII					
Tipul notării	Tip act	Nr. act / data	Emitent	Descr. supl.	Identificator entitate asociată
-	-	-	-	-	-

5. OBSERVAȚII		
Imobil împrejmuit / neîmprejmuit	Imobil contestat / necontestat	Alte observații
Neîmprejmuit		Teren forestier înscris în amenajamentul silvic



REGISTRUL CADASTRAL AL IMOBILELOR

ANEXA Nr. 2

UAT Bârna

Zonă cooperativizată (Co)

Sector cadastral nr. 5

1. DESCRIEREA IMOBILULUI												DATE TEREN						DATE CONSTRUCȚII					
Identificator teren	Adresă imobil		Număr cadastral	Nr. CF	Id.ETERRA	Suprafața măsurată	Intravilan / extra.(I/E)	Nr. top.	Nr. tarla	Nr. parcelă	Categorie folosință	Suprafața parcelă	Identificator construcție	Cod grupă destinație	Suprafața construită	Nr. niveluri	Nr. CF	Constr. cu acte (DA/NU)					
4739	Tarla: 626, Parcela: 11		PD626/11			10600	E		626	11	PD	10600											

2. PROPRIETATEA / POSESIA														
Titularul dreptului / posesiei			Proprietar=1 / Posesor=0	Data nașterii / CUI	Domiciliu / Sediul	Cota parte	Identificator entitate asociată	Cotă parte teren UI	Mod de dobândire	Act juridic				Obs. privitoare la proprietar
Nume / Denumire	Inițiala tatălui	Prenume								Tip act	Nr. act / data	Emitent	Descr. supl.	
OLARIU		ANA	1		Loc. Sarazani, UAT. Bârna, Jud. Timiș	1/1	4739		Reconstituire	act administrativ	320 / 16.12.2003	CJPSDDPAT TIMIS		

3. SARCINI / DEZMEMBRĂMINTE													
Titular			Data nașterii / CUI	Domiciliu / Sediul	Tipul sarcinii sau al dezmembrămintelor dreptului de proprietate	Cota parte	Identificator entitate asociată	Act juridic				Valoare ipotecă	Tip monedă
Nume / Denumire	Inițiala tatălui	Prenume						Tip act	Nr. act / data	Emitent	Descr. supl.		
-	-	-	-	-	-	-	-	-	-	-	-	-	-

4. NOTĂRI, PROCESE, INTERDICȚII					
Tipul notării	Tip act	Nr. act / data	Emitent	Descr. supl.	Identificator entitate asociată
-	-	-	-	-	-

5. OBSERVAȚII		
Imobil împrejmuit / neîmprejmuit	Imobil contestat / necontestat	Alte observații
Neîmprejmuit		Teren forestier inregistrat in amenajamentul silvic



REGISTRUL CADASTRAL AL IMOBILELOR

ANEXA Nr. 2

UAT Bârna

Zonă cooperativizată (Co)

Sector cadastral nr. 5

1. DESCRIEREA IMOBILULUI																	
DATE TEREN											DATE CONSTRUCȚII						
Identificator teren	Adresă imobil	Număr cadastral	Nr. CF	Id.ETERRA	Suprafața măsurată	Intravilan / extra.(I/E)	Nr. top.	Nr. tarla	Nr. parcelă	Categorie folosință	Suprafață parcelă	Identificator construcție	Cod grupă destinație	Suprafața construită	Nr. niveluri	Nr. CF	Constr. cu acte (DA/NU)
4740	Tarla: 666/7, Parcela: 6	PD666/7/6			19700	E		666/7	6	PD	19700						

2. PROPRIETATEA / POSESIA														
Titularul dreptului / posesiei			Proprietar=1 / Posesor=0	Data nașterii / CUI	Domiciliu / Sediul	Cota parte	Identificator entitate asociată	Cotă parte teren UI	Mod de dobândire	Act juridic				Obs. privitoare la proprietar
Nume / Denumire	Inițiala tatălui	Prenume								Tip act	Nr. act / data	Emitent	Descr. supl.	
CIRESAN		VASILE	1		Loc. Neidentificata, UAT. Bârna, Jud. Timiș	1/1	4740		Reconstituire	act administrativ	294 / 16.12.2003	CJPSDDPAT TIMIS		

3. SARCINI / DEZMEMBRĂMINTE													
Titular			Data nașterii / CUI	Domiciliu / Sediul	Tipul sarcinii sau al dezmembrămintelor dreptului de proprietate	Cota parte	Identificator entitate asociată	Act juridic				Valoare ipotecă	Tip monedă
Nume / Denumire	Inițiala tatălui	Prenume						Tip act	Nr. act / data	Emitent	Descr. supl.		
-	-	-	-	-	-	-	-	-	-	-	-	-	-

4. NOTĂRI, PROCESE, INTERDICȚII					
Tipul notării	Tip act	Nr. act / data	Emitent	Descr. supl.	Identificator entitate asociată
-	-	-	-	-	-

5. OBSERVAȚII		
Imobil împrejmuit / neîmprejmuit	Imobil contestat / necontestat	Alte observații
Neîmprejmuit		Teren forestier înscris în amenajamentul silvic



REGISTRUL CADASTRAL AL IMOBILELOR

ANEXA Nr. 2

UAT Bârna

Zonă cooperativizată (Co)

Sector cadastral nr. 5

1. DESCRIEREA IMOBILULUI																	
DATE TEREN											DATE CONSTRUCȚII						
Identificator teren	Adresă imobil	Număr cadastral	Nr. CF	Id.ETERRA	Suprafața măsurată	Intravilan / extra.(I/E)	Nr. top.	Nr. tarla	Nr. parcelă	Categorie folosință	Suprafață parcelă	Identificator construcție	Cod grupă destinație	Suprafața construită	Nr. niveluri	Nr. CF	Constr. cu acte (DA/NU)
4741	Tarla: 626, Parcela: 16	PD626/16			7300	E		626	16	PD	7300						

2. PROPRIETATEA / POSESIA														
Titularul dreptului / posesiei			Proprietar=1 / Posesor=0	Data nașterii / CUI	Domiciliu / Sediul	Cota parte	Identificator entitate asociată	Cotă parte teren UI	Mod de dobândire	Act juridic				Obs. privitoare la proprietar
Nume / Denumire	Inițiala tatălui	Prenume								Tip act	Nr. act / data	Emitent	Descr. supl.	
OLARIU		STELUTA	1		Loc. Neidentificata, UAT. Bârna, Jud. Timiș	1/1	4741		Reconstituire	act administrativ	510 / 06.06.2007	CJPSDDPAT TIMIS		

3. SARCINI / DEZMEMBRĂMINTE													
Titular			Data nașterii / CUI	Domiciliu / Sediul	Tipul sarcinii sau al dezmembrămintelor dreptului de proprietate	Cota parte	Identificator entitate asociată	Act juridic				Valoare ipotecă	Tip monedă
Nume / Denumire	Inițiala tatălui	Prenume						Tip act	Nr. act / data	Emitent	Descr. supl.		
-	-	-	-	-	-	-	-	-	-	-	-	-	-

4. NOTĂRI, PROCESE, INTERDICȚII					
Tipul notării	Tip act	Nr. act / data	Emitent	Descr. supl.	Identificator entitate asociată
-	-	-	-	-	-

5. OBSERVAȚII		
Imobil împrejmuit / neîmprejmuit	Imobil contestat / necontestat	Alte observații
Neîmprejmuit		Teren forestier înscris în amenajamentul silvic



REGISTRUL CADASTRAL AL IMOBILELOR

ANEXA Nr. 2

UAT Bârna

Zonă cooperativizată (Co)

Sector cadastral nr. 5

1. DESCRIEREA IMOBILULUI																	
DATE TEREN											DATE CONSTRUCȚII						
Identificator teren	Adresă imobil	Număr cadastral	Nr. CF	Id.ETERRA	Suprafața măsurată	Intravilan / extra.(I/E)	Nr. top.	Nr. tarla	Nr. parcelă	Categorie folosință	Suprafață parcelă	Identificator construcție	Cod grupă destinație	Suprafața construită	Nr. niveluri	Nr. CF	Constr. cu acte (DA/NU)
4742	Tarla: 626, Parcela: -	PD 626			79100	E		626		PD	79100						

2. PROPRIETATEA / POSESIA																
Titularul dreptului / posesiei			Proprietar=1 / Posesor=0	Data nașterii / CUI	Domiciliu / Sediul	Cota parte	Identificator entitate asociată	Cotă parte teren UI	Mod de dobândire	Act juridic				Obs. privitoare la proprietar		
Nume / Denumire	Inițiala tatălui	Prenume								Tip act	Nr. act / data	Emitent	Descr. supl.			
STATUL ROMAN			1	999999999999999	Loc. Neidentificata, UAT. Bârna, Jud. Timiș	1/1	4742		Lege	act normativ	Legea 46/2008 / 13.03.2008	Parlamentul Romaniei		- domeniu public		
REGIA NATIONALA A PADURILOR ROMSILVA			0	999999999999999	Loc. Neidentificata, UAT. Bârna, Jud. Timiș	1/1	4742		Lege	act normativ	Legea 46/2008 / 13.03.2008	Parlamentul Romaniei				

3. SARCINI / DEZMEMBRĂMINTE																
Titular			Data nașterii / CUI	Domiciliu / Sediul	Tipul sarcinii sau al dezmembrămintelor dreptului de proprietate	Cota parte	Identificator entitate asociată	Act juridic				Valoare ipotecă	Tip monedă			
Nume / Denumire	Inițiala tatălui	Prenume						Tip act	Nr. act / data	Emitent	Descr. supl.					
-	-	-	-	-	-	-	-	-	-	-	-	-	-	-		

4. NOTĂRI, PROCESE, INTERDICȚII																
Tipul notării						Tip act		Nr. act / data		Emitent		Descr. supl.		Identificator entitate asociată		
-						-		-		-		-		-		

5. OBSERVAȚII																
Imobil împrejmuit / neîmprejmuit				Imobil contestat / necontestat				Alte observații								
Neîmprejmuit								Teren Forestier inclus in Amenajamentul Silvic.UP III UA 140								



REGISTRUL CADASTRAL AL IMOBILELOR

ANEXA Nr. 2

UAT Bârna

Zonă cooperativizată (Co)

Sector cadastral nr. 5

1. DESCRIEREA IMOBILULUI																	
DATE TEREN												DATE CONSTRUCȚII					
Identificator teren	Adresă imobil	Număr cadastral	Nr. CF	Id.ETERRA	Suprafața măsurată	Intravilan / extra.(I/E)	Nr. top.	Nr. tarla	Nr. parcelă	Categorie folosință	Suprafața parcelă	Identificator construcție	Cod grupă destinație	Suprafața construită	Nr. niveluri	Nr. CF	Constr. cu acte (DA/NU)
4743	Tarla: 626/9, Parcela: 9	PD626/9/9		404998	29300	E		626/9	9	PD	29300						

2. PROPRIETATEA / POSESIA																
Titularul dreptului / posesiei			Proprietar=1 / Posesor=0	Data nașterii / CUI	Domiciliu / Sediul	Cota parte	Identificator entitate asociată	Cotă parte teren UI	Mod de dobândire	Act juridic				Obs. privitoare la proprietar		
Nume / Denumire	Inițiala tatălui	Prenume								Tip act	Nr. act / data	Emitent	Descr. supl.			
VASILESCU		GABRIELA	1	01.12.1955	Loc. Bucuresti Sectorul 4, Bdul. CONSTANTIN BRANCOAVEANU, Nr.8, Bl.B2, Ap.11, UAT. București Sectorul 4, Jud. Municipiul București	1/1	4743		Sucesiune	act notarial	CM 11 / 24.02.2021	BNP JOITA BOTEZATU				

3. SARCINI / DEZMEMBRĂMINTE																
Titular			Data nașterii / CUI	Domiciliu / Sediul	Tipul sarcinii sau al dezmembrămintelor dreptului de proprietate	Cota parte	Identificator entitate asociată	Act juridic				Valoare ipotecă	Tip monedă			
Nume / Denumire	Inițiala tatălui	Prenume						Tip act	Nr. act / data	Emitent	Descr. supl.					
-	-	-	-	-	-	-	-	-	-	-	-	-	-	-	-	-

4. NOTĂRI, PROCESE, INTERDICȚII																
Tipul notării							Tip act		Nr. act/ data		Emitent		Descr. supl.		Identificator entitate asociată	
-							-		-		-		-		-	

5. OBSERVAȚII																
Imobil împrejmuit/ neîmprejmuit					Imobil contestat/ necontestat					Alte observații						
Neîmprejmuit										Teren forestier inregistrat in amenajamentul silvic						



REGISTRUL CADASTRAL AL IMOBILELOR

ANEXA Nr. 2

UAT Bârna

Zonă cooperativizată (Co)

Sector cadastral nr. 5

1. DESCRIEREA IMOBILULUI																	
DATE TEREN										DATE CONSTRUCȚII							
Identificator teren	Adresă imobil	Număr cadastral	Nr. CF	Id.ETERRA	Suprafața măsurată	Intravilan / extra.(I/E)	Nr. top.	Nr. tarla	Nr. parcelă	Categorie folosință	Suprafață parcelă	Identificator construcție	Cod grupă destinație	Suprafața construită	Nr. niveluri	Nr. CF	Constr. cu acte (DA/NU)
4744	Tarla: PS640, Parcela: -	PS640			305000	E		PS640		P	305000						

2. PROPRIETATEA / POSESIA														
Titularul dreptului / posesiei			Proprietar=1 / Posesor=0	Data nașterii / CUI	Domiciliu / Sediul	Cota parte	Identificator entitate asociată	Cotă parte teren UI	Mod de dobândire	Act juridic				Obs. privitoare la proprietar
Nume / Denumire	Inițiala tatălui	Prenume								Tip act	Nr. act / data	Emitent	Descr. supl.	
COMUNA BARNA			1	4269223	Loc. Neidentificata, UAT. Bârna, Jud. Timiș	1/1	4744		Lege	act administrativ	ORDINUL PREFECTULUI NR. 759 / 09.11.1994	PREFECTURA JUDEȚULUI TIMIȘ		- domeniu privat
CONSILIUL LOCAL AL COMUNEI BARNA			0	9999999999999	Loc. Neidentificata, UAT. Bârna, Jud. Timiș	1/1	4744		Lege	act administrativ	ORDINUL PREFECTULUI NR. 759 / 09.11.1994	PREFECTURA JUDEȚULUI TIMIȘ		

3. SARCINI / DEZMEMBRĂMINTE													
Titular			Data nașterii / CUI	Domiciliu / Sediul	Tipul sarcinii sau al dezmembrămintelor dreptului de proprietate	Cota parte	Identificator entitate asociată	Act juridic				Valoare ipotecă	Tip monedă
Nume / Denumire	Inițiala tatălui	Prenume						Tip act	Nr. act / data	Emitent	Descr. supl.		
-	-	-	-	-	-	-	-	-	-	-	-	-	-

4. NOTĂRI, PROCESE, INTERDICȚII					
Tipul notării	Tip act	Nr. act / data	Emitent	Descr. supl.	Identificator entitate asociată
-	-	-	-	-	-

5. OBSERVAȚII		
Imobil împrejmuit / neîmprejmuit	Imobil contestat / necontestat	Alte observații
Neîmprejmuit		



REGISTRUL CADASTRAL AL IMOBILELOR

ANEXA Nr. 2

UAT Bârna

Zonă cooperativizată (Co)

Sector cadastral nr. 5

1. DESCRIEREA IMOBILULUI																	
DATE TEREN											DATE CONSTRUCȚII						
Identificator teren	Adresă imobil	Număr cadastral	Nr. CF	Id.ETERRA	Suprafața măsurată	Intravilan / extra.(I/E)	Nr. top.	Nr. tarla	Nr. parcelă	Categorie folosință	Suprafață parcelă	Identificator construcție	Cod grupă destinație	Suprafața construită	Nr. niveluri	Nr. CF	Constr. cu acte (DA/NU)
4745	Tarla: 626, Parcela: 12	PD626/12			12100	E		626	12	PD	12100						

2. PROPRIETATEA / POSESIA														
Titularul dreptului / posesiei			Proprietar=1 / Posesor=0	Data nașterii / CUI	Domiciliu / Sediul	Cota parte	Identificator entitate asociată	Cotă parte teren UI	Mod de dobândire	Act juridic				Obs. privitoare la proprietar
Nume / Denumire	Inițiala tatălui	Prenume								Tip act	Nr. act / data	Emitent	Descr. supl.	
OLARIU		IOAN	1		Loc. Sarazani, UAT. Bârna, Jud. Timiș	1/1	4745		Reconstituire	act administrativ	321 / 16.12.2003	CJPSDDPAT TIMIS		

3. SARCINI / DEZMEMBRĂMINTE													
Titular			Data nașterii / CUI	Domiciliu / Sediul	Tipul sarcinii sau al dezmembrămintelor dreptului de proprietate	Cota parte	Identificator entitate asociată	Act juridic				Valoare ipotecă	Tip monedă
Nume / Denumire	Inițiala tatălui	Prenume						Tip act	Nr. act / data	Emitent	Descr. supl.		
-	-	-	-	-	-	-	-	-	-	-	-	-	-

4. NOTĂRI, PROCESE, INTERDICȚII					
Tipul notării	Tip act	Nr. act / data	Emitent	Descr. supl.	Identificator entitate asociată
-	-	-	-	-	-

5. OBSERVAȚII		
Imobil împrejmuit / neîmprejmuit	Imobil contestat / necontestat	Alte observații
Neîmprejmuit		Teren forestier inregistrat in amenajamentul silvic



REGISTRUL CADASTRAL AL IMOBILELOR

ANEXA Nr. 2

UAT Bârna

Zonă cooperativizată (Co)

Sector cadastral nr. 5

1. DESCRIEREA IMOBILULUI																	
DATE TEREN											DATE CONSTRUCȚII						
Identificator teren	Adresă imobil	Număr cadastral	Nr. CF	Id.ETERRA	Suprafața măsurată	Intravilan / extra.(I/E)	Nr. top.	Nr. tarla	Nr. parcelă	Categorie folosință	Suprafață parcelă	Identificator construcție	Cod grupă destinație	Suprafața construită	Nr. niveluri	Nr. CF	Constr. cu acte (DA/NU)
4746	Tarla: 647, Parcela: 59	PD647/59			10000	E		647	59	PD	10000						

2. PROPRIETATEA / POSESIA														
Titularul dreptului / posesiei			Proprietar=1 / Posesor=0	Data nașterii / CUI	Domiciliu / Sediul	Cota parte	Identificator entitate asociată	Cotă parte teren UI	Mod de dobândire	Act juridic				Obs. privitoare la proprietar
Nume / Denumire	Inițiala tatălui	Prenume								Tip act	Nr. act / data	Emitent	Descr. supl.	
MICLAESCU		PETRICĂ	1		Loc. Neidentificata, UAT. Bârna, Jud. Timiș	1/1	4746		Reconstituire	act administrativ	39 / 17.11.2003	CJPSDDPAT TIMIS		

3. SARCINI / DEZMEMBRĂMINTE													
Titular			Data nașterii / CUI	Domiciliu / Sediul	Tipul sarcinii sau al dezmembrămintelor dreptului de proprietate	Cota parte	Identificator entitate asociată	Act juridic				Valoare ipotecă	Tip monedă
Nume / Denumire	Inițiala tatălui	Prenume						Tip act	Nr. act / data	Emitent	Descr. supl.		
-	-	-	-	-	-	-	-	-	-	-	-	-	-

4. NOTĂRI, PROCESE, INTERDICȚII					
Tipul notării	Tip act	Nr. act / data	Emitent	Descr. supl.	Identificator entitate asociată
-	-	-	-	-	-

5. OBSERVAȚII		
Imobil împrejmuit / neîmprejmuit	Imobil contestat / necontestat	Alte observații
Neîmprejmuit		Teren forestier înscris în amenajamentul silvic



REGISTRUL CADASTRAL AL IMOBILELOR

ANEXA Nr. 2

UAT Bârna

Zonă cooperativizată (Co)

Sector cadastral nr. 5

1. DESCRIEREA IMOBILULUI												DATE TEREN						DATE CONSTRUCȚII					
Identificator teren	Adresă imobil	Număr cadastral	Nr. CF	Id.ETERRA	Suprafața măsurată	Intravilan / extra.(I/E)	Nr. top.	Nr. tarla	Nr. parcelă	Categorie folosință	Suprafața parcelă	Identificator construcție	Cod grupă destinație	Suprafața construită	Nr. niveluri	Nr. CF	Constr. cu acte (DA/NU)						
4747	Tarla: 626/9, Parcela: 1	PD626/9/1			10000	E		626/9	1	PD	10000												

2. PROPRIETATEA / POSESIA														Obs. privitoare la proprietar
Titularul dreptului / posesiei			Proprietar=1 / Posesor=0	Data nașterii / CUI	Domiciliu / Sediul	Cota parte	Identificator entitate asociată	Cotă parte teren UI	Mod de dobândire	Act juridic				
Nume / Denumire	Inițiala tatălui	Prenume								Tip act	Nr. act / data	Emitent	Descr. supl.	
FAUR		PAUN	1	20.05.1973	Loc. Neidentificata, UAT. Bârna, Jud. Timiș	1/1	4747		Lege	act normativ	L.7 / 13.03.1996	PARLAMENTUL ROMANIEI	PV. NR. 2925/15.0-6.2023, HCJFF NR. 41/30.08.-1991	

3. SARCINI / DEZMEMBRĂMINTE													
Titular			Data nașterii / CUI	Domiciliu / Sediul	Tipul sarcinii sau al dezmembrămintelor dreptului de proprietate	Cota parte	Identificator entitate asociată	Act juridic				Valoare ipotecă	Tip monedă
Nume / Denumire	Inițiala tatălui	Prenume						Tip act	Nr. act / data	Emitent	Descr. supl.		
-	-	-	-	-	-	-	-	-	-	-	-	-	-

4. NOTĂRI, PROCESE, INTERDICȚII					
Tipul notării	Tip act	Nr. act/ data	Emitent	Descr. supl.	Identificator entitate asociată
-	-	-	-	-	-

5. OBSERVAȚII		
Imobil împrejmuit/ neîmprejmuit	Imobil contestat/ necontestat	Alte observații
Neîmprejmuit		Teren forestier inregistrat in amenajamentul silvic



REGISTRUL CADASTRAL AL IMOBILELOR

ANEXA Nr. 2

UAT Bârna

Zonă cooperativizată (Co)

Sector cadastral nr. 5

1. DESCRIEREA IMOBILULUI																	
DATE TEREN											DATE CONSTRUCȚII						
Identificator teren	Adresă imobil	Număr cadastral	Nr. CF	Id.ETERRA	Suprafața măsurată	Intravilan / extra.(I/E)	Nr. top.	Nr. tarla	Nr. parcelă	Categorie folosință	Suprafață parcelă	Identificator construcție	Cod grupă destinație	Suprafața construită	Nr. niveluri	Nr. CF	Constr. cu acte (DA/NU)
4748	Tarla: -, Parcela: -				190	E				PD	190						

2. PROPRIETATEA / POSESIA														
Titularul dreptului / posesiei			Proprietar=1 / Posesor=0	Data nașterii / CUI	Domiciliu / Sediul	Cota parte	Identificator entitate asociată	Cotă parte teren UI	Mod de dobândire	Act juridic				Obs. privitoare la proprietar
Nume / Denumire	Inițiala tatălui	Prenume								Tip act	Nr. act / data	Emitent	Descr. supl.	
COMUNA BARNA			1	4269223	Loc. Bârna, UAT. Bârna, Jud. Timiș	1/1	4748		Lege	act normativ	L.7 / 13.03.1996	PARLAMENTUL ROMANIEI		

3. SARCINI / DEZMEMBRĂMINTE													
Titular			Data nașterii / CUI	Domiciliu / Sediul	Tipul sarcinii sau al dezmembrămintelor dreptului de proprietate	Cota parte	Identificator entitate asociată	Act juridic				Valoare ipotecă	Tip monedă
Nume / Denumire	Inițiala tatălui	Prenume						Tip act	Nr. act / data	Emitent	Descr. supl.		
-	-	-	-	-	-	-	-	-	-	-	-	-	-

4. NOTĂRI, PROCESE, INTERDICȚII					
Tipul notării	Tip act	Nr. act / data	Emitent	Descr. supl.	Identificator entitate asociată
-	-	-	-	-	-

5. OBSERVAȚII		
Imobil împrejmuit / neîmprejmuit	Imobil contestat / necontestat	Alte observații
Neîmprejmuit		Rezerva la dispoziția comisiei locale de Fond Funciar



REGISTRUL CADASTRAL AL IMOBILELOR

ANEXA Nr. 2

UAT Bârna

Zonă cooperativizată (Co)

Sector cadastral nr. 5

1. DESCRIEREA IMOBILULUI																	
DATE TEREN											DATE CONSTRUCȚII						
Identificator teren	Adresă imobil	Număr cadastral	Nr. CF	Id.ETERRA	Suprafața măsurată	Intravilan / extra.(I/E)	Nr. top.	Nr. tarla	Nr. parcelă	Categorie folosință	Suprafață parcelă	Identificator construcție	Cod grupă destinație	Suprafața construită	Nr. niveluri	Nr. CF	Constr. cu acte (DA/NU)
4749	Tarla: 626, Parcela: 17	PD626/17			2900	E		626	17	PD	2900						

2. PROPRIETATEA / POSESIA														
Titularul dreptului / posesiei			Proprietar=1 / Posesor=0	Data nașterii / CUI	Domiciliu / Sediu	Cota parte	Identificator entitate asociată	Cotă parte teren UI	Mod de dobândire	Act juridic				Obs. privitoare la proprietar
Nume / Denumire	Inițiala tatălui	Prenume								Tip act	Nr. act / data	Emitent	Descr. supl.	
CIURESCU		LIVIA	1		Loc. Neidentificata, UAT. Bârna, Jud. Timiș	1/1	4749		Reconstituire	act administrativ	511 / 06.06.2007	CJPSDDPAT TIMIS		

3. SARCINI / DEZMEMBRĂMINTE													
Titular			Data nașterii / CUI	Domiciliu / Sediu	Tipul sarcinii sau al dezmembrămintelor dreptului de proprietate	Cota parte	Identificator entitate asociată	Act juridic				Valoare ipotecă	Tip monedă
Nume / Denumire	Inițiala tatălui	Prenume						Tip act	Nr. act / data	Emitent	Descr. supl.		
-	-	-	-	-	-	-	-	-	-	-	-	-	-

4. NOTĂRI, PROCESE, INTERDICȚII					
Tipul notării	Tip act	Nr. act / data	Emitent	Descr. supl.	Identificator entitate asociată
-	-	-	-	-	-

5. OBSERVAȚII		
Imobil împrejmuit / neîmprejmuit	Imobil contestat / necontestat	Alte observații
Neîmprejmuit		Teren forestier inregistrat în amenajamentul silvic



REGISTRUL CADASTRAL AL IMOBILELOR

ANEXA Nr. 2

UAT Bârna

Zonă cooperativizată (Co)

Sector cadastral nr. 5

1. DESCRIEREA IMOBILULUI																	
DATE TEREN											DATE CONSTRUCȚII						
Identificator teren	Adresă imobil	Număr cadastral	Nr. CF	Id.ETERRA	Suprafața măsurată	Intravilan / extra.(I/E)	Nr. top.	Nr. tarla	Nr. parcelă	Categorie folosință	Suprafață parcelă	Identificator construcție	Cod grupă destinație	Suprafața construită	Nr. niveluri	Nr. CF	Constr. cu acte (DA/NU)
4750	Tarla: 626/9, Parcela: 2	PD626/9/2		403838	19700	E		626/9	2	PD	19700						

2. PROPRIETATEA / POSESIA														
Titularul dreptului / posesiei			Proprietar=1 / Posesor=0	Data nașterii / CUI	Domiciliu / Sediul	Cota parte	Identificator entitate asociată	Cotă parte teren UI	Mod de dobândire	Act juridic				Obs. privitoare la proprietar
Nume / Denumire	Inițiala tatălui	Prenume								Tip act	Nr. act / data	Emitent	Descr. supl.	
ISFANUT		NICOLAE	1	01.03.1954	Loc. Neidentificata, UAT. Bârna, Jud. Timiș	1/1	4750	Convenție	act notarial	CV aut nr. 2090 / 16.08.2022	NP Pop ION - COSMIN		si sotia	
ISFANUT		MARIOARA	1	11.09.1953	Loc. Neidentificata, UAT. Bârna, Jud. Timiș									

3. SARCINI / DEZMEMBRĂMINTE													
Titular			Data nașterii / CUI	Domiciliu / Sediul	Tipul sarcinii sau al dezmembrămintelor dreptului de proprietate	Cota parte	Identificator entitate asociată	Act juridic				Valoare ipotecă	Tip monedă
Nume / Denumire	Inițiala tatălui	Prenume						Tip act	Nr. act / data	Emitent	Descr. supl.		
-	-	-	-	-	-	-	-	-	-	-	-	-	-

4. NOTĂRI, PROCESE, INTERDICȚII					
Tipul notării	Tip act	Nr. act/data	Emitent	Descr. supl.	Identificator entitate asociată
-	-	-	-	-	-

5. OBSERVAȚII		
Imobil împrejmuit/ neîmprejmuit	Imobil contestat/ necontestat	Alte observații
Neîmprejmuit		Teren forestier inregistrat in amenajamentul silvic



REGISTRUL CADASTRAL AL IMOBILELOR

ANEXA Nr. 2

UAT Bârna

Zonă cooperativizată (Co)

Sector cadastral nr. 5

1. DESCRIEREA IMOBILULUI																	
DATE TEREN										DATE CONSTRUCȚII							
Identificator teren	Adresă imobil	Număr cadastral	Nr. CF	Id.ETERRA	Suprafața măsurată	Intravilan / extra.(I/E)	Nr. top.	Nr. tarla	Nr. parcelă	Categorie folosință	Suprafață parcelă	Identificator construcție	Cod grupă destinație	Suprafața construită	Nr. niveluri	Nr. CF	Constr. cu acte (DA/NU)
4751	Tarla: 626, Parcela: -	PD 626			132200	E		626		PD	132200						

2. PROPRIETATEA / POSESIA														
Titularul dreptului / posesiei			Proprietar=1 / Posesor=0	Data nașterii / CUI	Domiciliu / Sediul	Cota parte	Identificator entitate asociată	Cotă parte teren UI	Mod de dobândire	Act juridic				Obs. privitoare la proprietar
Nume / Denumire	Inițiala tatălui	Prenume								Tip act	Nr. act / data	Emitent	Descr. supl.	
STATUL ROMAN			1	9999999999999	Loc. Sarazani, UAT. Bârna, Jud. Timiș	1/1	4751		Lege	act normativ	Legea 46/2008 / 13.03.2008	Parlamentul Romaniei		- domeniu public
REGIA NATIONALA A PADURILOR ROMSILVA			0	9999999999999	Loc. Sarazani, UAT. Bârna, Jud. Timiș	1/1	4751		Lege	act normativ	Legea 46/2008 / 13.03.2008	Parlamentul Romaniei		

3. SARCINI / DEZMEMBRĂMINTE													
Titular			Data nașterii / CUI	Domiciliu / Sediul	Tipul sarcinii sau al dezmembrămintelor dreptului de proprietate	Cota parte	Identificator entitate asociată	Act juridic				Valoare ipotecă	Tip monedă
Nume / Denumire	Inițiala tatălui	Prenume						Tip act	Nr. act / data	Emitent	Descr. supl.		
-	-	-	-	-	-	-	-	-	-	-	-	-	-

4. NOTĂRI, PROCESE, INTERDICȚII					
Tipul notării	Tip act	Nr. act/ data	Emitent	Descr. supl.	Identificator entitate asociată
-	-	-	-	-	-

5. OBSERVAȚII		
Imobil împrejmuit/ neîmprejmuit	Imobil contestat/ necontestat	Alte observații
Neîmprejmuit		Teren Forestier inclus in Amenajamentul Silvic.UP III UA 141



REGISTRUL CADASTRAL AL IMOBILELOR

ANEXA Nr. 2

UAT Bârna

Zonă cooperativizată (Co)

Sector cadastral nr. 5

1. DESCRIEREA IMOBILULUI																	
DATE TEREN											DATE CONSTRUCȚII						
Identificator teren	Adresă imobil	Număr cadastral	Nr. CF	Id.ETERRA	Suprafața măsurată	Intravilan / extra.(I/E)	Nr. top.	Nr. tarla	Nr. parcelă	Categorie folosință	Suprafață parcelă	Identificator construcție	Cod grupă destinație	Suprafața construită	Nr. niveluri	Nr. CF	Constr. cu acte (DA/NU)
4752	Tarla: 626/9, Parcela: 10	PD626/9/10			25400	E		626/9	10	PD	25400						

2. PROPRIETATEA / POSESIA														
Titularul dreptului / posesiei			Proprietar=1 / Posesor=0	Data nașterii / CUI	Domiciliu / Sediul	Cota parte	Identificator entitate asociată	Cotă parte teren UI	Mod de dobândire	Act juridic				Obs. privitoare la proprietar
Nume / Denumire	Inițiala tatălui	Prenume								Tip act	Nr. act / data	Emitent	Descr. supl.	
NEIDENTIFICAT		NEIDENTIFICAT	0		Loc. Neidentificata, UAT. Bârna, Jud. Timiș	1/1	4752		Constituire	act normativ	L.7 / 13.03.1996	PARLAMENTUL ROMANIEI		Proprietar neidentificat.

3. SARCINI / DEZMEMBRĂMINTE													
Titular			Data nașterii / CUI	Domiciliu / Sediul	Tipul sarcinii sau al dezmembrămintelor dreptului de proprietate	Cota parte	Identificator entitate asociată	Act juridic				Valoare ipotecă	Tip monedă
Nume / Denumire	Inițiala tatălui	Prenume						Tip act	Nr. act / data	Emitent	Descr. supl.		
-	-	-	-	-	-	-	-	-	-	-	-	-	-

4. NOTĂRI, PROCESE, INTERDICȚII					
Tipul notării	Tip act	Nr. act / data	Emitent	Descr. supl.	Identificator entitate asociată
proprietar neidentificat,rezerva comisiei locale de fond funciar	act normativ	L.7 / 13.03.1996	PARLAMENTUL ROMANIEI		4752

5. OBSERVAȚII		
Imobil împrejmuit/ neîmprejmuit	Imobil contestat/ necontestat	Alte observații
Neîmprejmuit		Rezerva la dispoziția comisiei locale de Fond Funciar



REGISTRUL CADASTRAL AL IMOBILELOR

ANEXA Nr. 2

UAT Bârna

Zonă cooperativizată (Co)

Sector cadastral nr. 5

1. DESCRIEREA IMOBILULUI																	
DATE TEREN											DATE CONSTRUCȚII						
Identificator teren	Adresă imobil	Număr cadastral	Nr. CF	Id.ETERRA	Suprafața măsurată	Intravilan / extra.(I/E)	Nr. top.	Nr. tarla	Nr. parcelă	Categorie folosință	Suprafață parcelă	Identificator construcție	Cod grupă destinație	Suprafața construită	Nr. niveluri	Nr. CF	Constr. cu acte (DA/NU)
4753	Tarla: 666/8, Parcela: 4	PD666/8/4			29300	E		666/8	4	PD	29300						

2. PROPRIETATEA / POSESIA														
Titularul dreptului / posesiei			Proprietar=1 / Posesor=0	Data nașterii / CUI	Domiciliu / Sediul	Cota parte	Identificator entitate asociată	Cotă parte teren UI	Mod de dobândire	Act juridic				Obs. privitoare la proprietar
Nume / Denumire	Inițiala tatălui	Prenume								Tip act	Nr. act / data	Emitent	Descr. supl.	
IORGOVAN		ANA	1		Loc. Neidentificata, UAT. Bârna, Jud. Timiș	1/1	4753		Reconstituire	act administrativ	251 / 16.12.2003	CJPSDDPAT TIMIS		

3. SARCINI / DEZMEMBRĂMINTE													
Titular			Data nașterii / CUI	Domiciliu / Sediul	Tipul sarcinii sau al dezmembrămintelor dreptului de proprietate	Cota parte	Identificator entitate asociată	Act juridic				Valoare ipotecă	Tip monedă
Nume / Denumire	Inițiala tatălui	Prenume						Tip act	Nr. act / data	Emitent	Descr. supl.		
-	-	-	-	-	-	-	-	-	-	-	-	-	-

4. NOTĂRI, PROCESE, INTERDICȚII					
Tipul notării	Tip act	Nr. act / data	Emitent	Descr. supl.	Identificator entitate asociată
-	-	-	-	-	-

5. OBSERVAȚII		
Imobil împrejmuit / neîmprejmuit	Imobil contestat / necontestat	Alte observații
Neîmprejmuit		Teren forestier înscris în amenajamentul silvic



REGISTRUL CADASTRAL AL IMOBILELOR

ANEXA Nr. 2

UAT Bârna

Zonă cooperativizată (Co)

Sector cadastral nr. 5

1. DESCRIEREA IMOBILULUI																	
DATE TEREN										DATE CONSTRUCȚII							
Identificator teren	Adresă imobil	Număr cadastral	Nr. CF	Id.ETERRA	Suprafața măsurată	Intravilan / extra.(I/E)	Nr. top.	Nr. tarla	Nr. parcelă	Categorie folosință	Suprafață parcelă	Identificator construcție	Cod grupă destinație	Suprafața construită	Nr. niveluri	Nr. CF	Constr. cu acte (DA/NU)
4754	Tarla: 626, Parcela: 13	PD626/13			22400	E		626	13	PD	22400						

2. PROPRIETATEA / POSESIA														
Titularul dreptului / posesiei			Proprietar=1 / Posesor=0	Data nașterii / CUI	Domiciliu / Sediul	Cota parte	Identificator entitate asociată	Cotă parte teren UI	Mod de dobândire	Act juridic				Obs. privitoare la proprietar
Nume / Denumire	Inițiala tatălui	Prenume								Tip act	Nr. act / data	Emitent	Descr. supl.	
OLARIU		IOAN	1		Loc. Sarazani, UAT. Bârna, Jud. Timiș	1/1	4754		Reconstituire	act administrativ	322 / 16.12.2003	CJPSDDPAT TIMIS		

3. SARCINI / DEZMEMBRĂMINTE													
Titular			Data nașterii / CUI	Domiciliu / Sediul	Tipul sarcinii sau al dezmembrămintelor dreptului de proprietate	Cota parte	Identificator entitate asociată	Act juridic				Valoare ipotecă	Tip monedă
Nume / Denumire	Inițiala tatălui	Prenume						Tip act	Nr. act / data	Emitent	Descr. supl.		
-	-	-	-	-	-	-	-	-	-	-	-	-	-

4. NOTĂRI, PROCESE, INTERDICȚII					
Tipul notării	Tip act	Nr. act / data	Emitent	Descr. supl.	Identificator entitate asociată
-	-	-	-	-	-

5. OBSERVAȚII		
Imobil împrejmuit / neîmprejmuit	Imobil contestat / necontestat	Alte observații
Neîmprejmuit		Teren forestier inregistrat in amenajamentul silvic



REGISTRUL CADASTRAL AL IMOBILELOR

ANEXA Nr. 2

UAT Bârna

Zonă cooperativizată (Co)

Sector cadastral nr. 5

1. DESCRIEREA IMOBILULUI																	
DATE TEREN											DATE CONSTRUCȚII						
Identificator teren	Adresă imobil	Număr cadastral	Nr. CF	Id.ETERRA	Suprafața măsurată	Intravilan / extra.(I/E)	Nr. top.	Nr. tarla	Nr. parcelă	Categorie folosință	Suprafață parcelă	Identificator construcție	Cod grupă destinație	Suprafața construită	Nr. niveluri	Nr. CF	Constr. cu acte (DA/NU)
4755	Tarla: 626/9, Parcela: 11	PD626/9/11			9400	E		626/9	11	PD	9400						

2. PROPRIETATEA / POSESIA														
Titularul dreptului / posesiei			Proprietar=1 / Posesor=0	Data nașterii / CUI	Domiciliu / Sediul	Cota parte	Identificator entitate asociată	Cotă parte teren UI	Mod de dobândire	Act juridic				Obs. privitoare la proprietar
Nume / Denumire	Inițiala tatălui	Prenume								Tip act	Nr. act / data	Emitent	Descr. supl.	
BRANDUSONI		CORNEL BUJOR	1		Loc. Sarazani, UAT. Bârna, Jud. Timiș	1/1	4755		Reconstituire	act administrativ	234 / 16.12.2003	CJPSDDPAT TIMIS		

3. SARCINI / DEZMEMBRĂMINTE													
Titular			Data nașterii / CUI	Domiciliu / Sediul	Tipul sarcinii sau al dezmembrămintelor dreptului de proprietate	Cota parte	Identificator entitate asociată	Act juridic				Valoare ipotecă	Tip monedă
Nume / Denumire	Inițiala tatălui	Prenume						Tip act	Nr. act / data	Emitent	Descr. supl.		
-	-	-	-	-	-	-	-	-	-	-	-	-	-

4. NOTĂRI, PROCESE, INTERDICȚII					
Tipul notării	Tip act	Nr. act / data	Emitent	Descr. supl.	Identificator entitate asociată
-	-	-	-	-	-

5. OBSERVAȚII		
Imobil împrejmuit / neîmprejmuit	Imobil contestat / necontestat	Alte observații
Neîmprejmuit		Teren forestier inregistrat in amenajamentul silvic



REGISTRUL CADASTRAL AL IMOBILELOR

ANEXA Nr. 2

UAT Bârna

Zonă cooperativizată (Co)

Sector cadastral nr. 5

1. DESCRIEREA IMOBILULUI													DATE TEREN					DATE CONSTRUCȚII				
Identificator teren	Adresă imobil	Număr cadastral	Nr. CF	Id.ETERRA	Suprafața măsurată	Intravilan / extra.(I/E)	Nr. top.	Nr. tarla	Nr. parcelă	Categorie folosință	Suprafața parcelă	Identificator construcție	Cod grupă destinație	Suprafața construită	Nr. niveluri	Nr. CF	Constr. cu acte (DA/NU)					
4756	Tarla: 626, Parcela: 18	PD626/18			5800	E		626	18	PD	5800											

2. PROPRIETATEA / POSESIA														Obs. privitoare la proprietar
Titularul dreptului / posesiei			Proprietar=1 / Posesor=0	Data nașterii / CUI	Domiciliu / Sediul	Cota parte	Identificator entitate asociată	Cotă parte teren UI	Mod de dobândire	Act juridic				
Nume / Denumire	Inițiala tatălui	Prenume								Tip act	Nr. act / data	Emitent	Descr. supl.	
RUSULESCU		IOAN	1		Loc. Neidentificata, UAT. Bârna, Jud. Timiș	1/1	4756		Reconstituire	act administrativ	512 / 06.06.2007	CJPSDDPAT TIMIS		

3. SARCINI / DEZMEMBRĂMINTE														Valoare ipotecă	Tip monedă
Titular			Data nașterii / CUI	Domiciliu / Sediul	Tipul sarcinii sau al dezmembrămintelor dreptului de proprietate	Cota parte	Identificator entitate asociată	Act juridic							
Nume / Denumire	Inițiala tatălui	Prenume						Tip act	Nr. act / data	Emitent	Descr. supl.				
-	-	-	-	-	-	-	-	-	-	-	-	-	-	-	

4. NOTĂRI, PROCESE, INTERDICȚII					
Tipul notării	Tip act	Nr. act / data	Emitent	Descr. supl.	Identificator entitate asociată
-	-	-	-	-	-

5. OBSERVAȚII		
Imobil împrejmuit / neîmprejmuit	Imobil contestat / necontestat	Alte observații
Neîmprejmuit		Teren forestier înscris în amenajamentul silvic



REGISTRUL CADASTRAL AL IMOBILELOR

ANEXA Nr. 2

UAT Bârna

Zonă cooperativizată (Co)

Sector cadastral nr. 5

1. DESCRIEREA IMOBILULUI												DATE TEREN						DATE CONSTRUCȚII					
Identificator teren	Adresă imobil		Număr cadastral	Nr. CF	Id.ETERRA	Suprafața măsurată	Intravilan / extra.(I/E)	Nr. top.	Nr. tarla	Nr. parcelă	Categorie folosință	Suprafața parcelă	Identificator construcție	Cod grupă destinație	Suprafața construită	Nr. niveluri	Nr. CF	Constr. cu acte (DA/NU)					
4757	Tarla: 626/9, Parcela: 12		PD626/9/12		400712	19600	E		626/9	12	PD	19600											

2. PROPRIETATEA / POSESIA														
Titularul dreptului / posesiei			Proprietar=1 / Posesor=0	Data nașterii / CUI	Domiciliu / Sediul	Cota parte	Identificator entitate asociată	Cotă parte teren UI	Mod de dobândire	Act juridic				Obs. privitoare la proprietar
Nume / Denumire	Inițiala tatălui	Prenume								Tip act	Nr. act / data	Emitent	Descr. supl.	
ISFANUT		NICOLAE	1	24.10.1963	Loc. Sarazani, UAT. Bârna, Jud. Timiș	1/1	4757		Convenție	act notarial	c.v.c. aut nr.1303 / 27.05.2014	NP PLOSCARU OANA DANIELA		si sotia
ISFANUT		MARIOARA	1	11.09.1953	Loc. Sarazani, UAT. Bârna, Jud. Timiș									

3. SARCINI / DEZMEMBRĂMINTE														
Titular			Data nașterii / CUI	Domiciliu / Sediul	Tipul sarcinii sau al dezmembrămintelor dreptului de proprietate	Cota parte	Identificator entitate asociată	Act juridic				Valoare ipotecă	Tip monedă	
Nume / Denumire	Inițiala tatălui	Prenume						Tip act	Nr. act / data	Emitent	Descr. supl.			
-	-	-	-	-	-	-	-	-	-	-	-	-	-	-

4. NOTĂRI, PROCESE, INTERDICȚII							
Tipul notării			Tip act	Nr. act / data	Emitent	Descr. supl.	Identificator entitate asociată
-			-	-	-	-	-

5. OBSERVAȚII		
Imobil împrejmuit/ neîmprejmuit	Imobil contestat/ necontestat	Alte observații
Neîmprejmuit		Teren forestier înscris în amenajamentul silvic



REGISTRUL CADASTRAL AL IMOBILELOR

ANEXA Nr. 2

UAT Bârna

Zonă cooperativizată (Co)

Sector cadastral nr. 5

1. DESCRIEREA IMOBILULUI												DATE TEREN					DATE CONSTRUCȚII				
Identificator teren	Adresă imobil	Număr cadastral	Nr. CF	Id.ETERRA	Suprafața măsurată	Intravilan / extra.(I/E)	Nr. top.	Nr. tarla	Nr. parcelă	Categorie folosință	Suprafață parcelă	Identificator construcție	Cod grupă destinație	Suprafața construită	Nr. niveluri	Nr. CF	Constr. cu acte (DA/NU)				
4758	Tarla: PD 626, Parcela: 14	PD626/14		401103	20800	E		PD 626	14	PD	20800										

2. PROPRIETATEA / POSESIA														
Titularul dreptului / posesiei			Proprietar=1 / Posesor=0	Data nașterii / CUI	Domiciliu / Sediul	Cota parte	Identificator entitate asociată	Cotă parte teren UI	Mod de dobândire	Act juridic				Obs. privitoare la proprietar
Nume / Denumire	Inițiala tatălui	Prenume								Tip act	Nr. act / data	Emitent	Descr. supl.	
OLARIU		NICOLAE	1	30.08.1948	Loc. Sarazani, Nr.120, UAT. Bârna, Jud. Timiș	1/1	4758		Succesiune	act notarial	109 / 24.05.2017	BIN PETRESCU IRINA VERGINICA		

3. SARCINI / DEZMEMBRĂMINTE													
Titular			Data nașterii / CUI	Domiciliu / Sediul	Tipul sarcinii sau al dezmembrămintelor dreptului de proprietate	Cota parte	Identificator entitate asociată	Act juridic				Valoare ipotecă	Tip monedă
Nume / Denumire	Inițiala tatălui	Prenume						Tip act	Nr. act / data	Emitent	Descr. supl.		
-	-	-	-	-	-	-	-	-	-	-	-	-	-

4. NOTĂRI, PROCESE, INTERDICȚII					
Tipul notării	Tip act	Nr. act / data	Emitent	Descr. supl.	Identificator entitate asociată
-	-	-	-	-	-

5. OBSERVAȚII		
Imobil împrejmuit / neîmprejmuit	Imobil contestat / necontestat	Alte observații
Neîmprejmuit		Teren forestier inregistrat în amenajamentul silvic



REGISTRUL CADASTRAL AL IMOBILELOR

ANEXA Nr. 2

UAT Bârna

Zonă cooperativizată (Co)

Sector cadastral nr. 5

1. DESCRIEREA IMOBILULUI																	
DATE TEREN											DATE CONSTRUCȚII						
Identificator teren	Adresă imobil	Număr cadastral	Nr. CF	Id.ETERRA	Suprafața măsurată	Intravilan / extra.(I/E)	Nr. top.	Nr. tarla	Nr. parcelă	Categorie folosință	Suprafață parcelă	Identificator construcție	Cod grupă destinație	Suprafața construită	Nr. niveluri	Nr. CF	Constr. cu acte (DA/NU)
4759	Tarla: 647, Parcela: 60	PD647/60			10000	E		647	60	PD	10000						

2. PROPRIETATEA / POSESIA														
Titularul dreptului / posesiei			Proprietar=1 / Posesor=0	Data nașterii / CUI	Domiciliu / Sediul	Cota parte	Identificator entitate asociată	Cotă parte teren UI	Mod de dobândire	Act juridic				Obs. privitoare la proprietar
Nume / Denumire	Inițiala tatălui	Prenume								Tip act	Nr. act / data	Emitent	Descr. supl.	
MICLAESCU		IOAN	1		Loc. Neidentificata, UAT. Bârna, Jud. Timiș	1/1	4759		Reconstituire	act administrativ	363 / 01.04.2004	CJPSDDPAT TIMIS		

3. SARCINI / DEZMEMBRĂMINTE													
Titular			Data nașterii / CUI	Domiciliu / Sediul	Tipul sarcinii sau al dezmembrămintelor dreptului de proprietate	Cota parte	Identificator entitate asociată	Act juridic				Valoare ipotecă	Tip monedă
Nume / Denumire	Inițiala tatălui	Prenume						Tip act	Nr. act / data	Emitent	Descr. supl.		
-	-	-	-	-	-	-	-	-	-	-	-	-	-

4. NOTĂRI, PROCESE, INTERDICȚII					
Tipul notării	Tip act	Nr. act / data	Emitent	Descr. supl.	Identificator entitate asociată
-	-	-	-	-	-

5. OBSERVAȚII		
Imobil împrejmuit / neîmprejmuit	Imobil contestat / necontestat	Alte observații
Neîmprejmuit		Teren forestier înscris în amenajamentul silvic



REGISTRUL CADASTRAL AL IMOBILELOR

ANEXA Nr. 2

UAT Bârna

Zonă cooperativizată (Co)

Sector cadastral nr. 5

1. DESCRIEREA IMOBILULUI																	
DATE TEREN											DATE CONSTRUCȚII						
Identificator teren	Adresă imobil	Număr cadastral	Nr. CF	Id.ETERRA	Suprafața măsurată	Intravilan / extra.(I/E)	Nr. top.	Nr. tarla	Nr. parcelă	Categorie folosință	Suprafață parcelă	Identificator construcție	Cod grupă destinație	Suprafața construită	Nr. niveluri	Nr. CF	Constr. cu acte (DA/NU)
4760	Tarla: 626/9, Parcela: 13	PD626/9/13			19700	E		626/9	13	PD	19700						

2. PROPRIETATEA / POSESIA														
Titularul dreptului / posesiei			Proprietar=1 / Posesor=0	Data nașterii / CUI	Domiciliu / Sediul	Cota parte	Identificator entitate asociată	Cotă parte teren UI	Mod de dobândire	Act juridic				Obs. privitoare la proprietar
Nume / Denumire	Inițiala tatălui	Prenume								Tip act	Nr. act / data	Emitent	Descr. supl.	
TODOR		AUREL	1		Loc. Sarazani, UAT. Bârna, Jud. Timiș	1/1	4760		Reconstituire	act administrativ	232 / 16.12.2003	CJPSDDPAT TIMIS		

3. SARCINI / DEZMEMBRĂMINTE													
Titular			Data nașterii / CUI	Domiciliu / Sediul	Tipul sarcinii sau al dezmembrămintelor dreptului de proprietate	Cota parte	Identificator entitate asociată	Act juridic				Valoare ipotecă	Tip monedă
Nume / Denumire	Inițiala tatălui	Prenume						Tip act	Nr. act / data	Emitent	Descr. supl.		
-	-	-	-	-	-	-	-	-	-	-	-	-	-

4. NOTĂRI, PROCESE, INTERDICȚII					
Tipul notării	Tip act	Nr. act / data	Emitent	Descr. supl.	Identificator entitate asociată
-	-	-	-	-	-

5. OBSERVAȚII		
Imobil împrejmuit / neîmprejmuit	Imobil contestat / necontestat	Alte observații
Neîmprejmuit		Teren forestier inregistrat in amenajamentul silvic



REGISTRUL CADASTRAL AL IMOBILELOR

ANEXA Nr. 2

UAT Bârna

Zonă cooperativizată (Co)

Sector cadastral nr. 5

1. DESCRIEREA IMOBILULUI																	
DATE TEREN											DATE CONSTRUCȚII						
Identificator teren	Adresă imobil	Număr cadastral	Nr. CF	Id.ETERRA	Suprafața măsurată	Intravilan / extra.(I/E)	Nr. top.	Nr. tarla	Nr. parcelă	Categorie folosință	Suprafață parcelă	Identificator construcție	Cod grupă destinație	Suprafața construită	Nr. niveluri	Nr. CF	Constr. cu acte (DA/NU)
4761	Tarla: 666/6, Parcela: 2	PD666/6/2			32800	E		666/6	2	PD	32800						

2. PROPRIETATEA / POSESIA														
Titularul dreptului / posesiei			Proprietar=1 / Posesor=0	Data nașterii / CUI	Domiciliu / Sediul	Cota parte	Identificator entitate asociată	Cotă parte teren UI	Mod de dobândire	Act juridic				Obs. privitoare la proprietar
Nume / Denumire	Inițiala tatălui	Prenume								Tip act	Nr. act / data	Emitent	Descr. supl.	
OPRESCU		ELENA	1		Loc. Neidentificata, UAT. Bârna, Jud. Timiș	1/1	4761		Reconstituire	act administrativ	11 / 08.10.2003	CJPSDDPAT TIMIS		

3. SARCINI / DEZMEMBRĂMINTE													
Titular			Data nașterii / CUI	Domiciliu / Sediul	Tipul sarcinii sau al dezmembrămintelor dreptului de proprietate	Cota parte	Identificator entitate asociată	Act juridic				Valoare ipotecă	Tip monedă
Nume / Denumire	Inițiala tatălui	Prenume						Tip act	Nr. act / data	Emitent	Descr. supl.		
-	-	-	-	-	-	-	-	-	-	-	-	-	-

4. NOTĂRI, PROCESE, INTERDICȚII					
Tipul notării	Tip act	Nr. act / data	Emitent	Descr. supl.	Identificator entitate asociată
-	-	-	-	-	-

5. OBSERVAȚII		
Imobil împrejmuit / neîmprejmuit	Imobil contestat / necontestat	Alte observații
Neîmprejmuit		Teren forestier înscris în amenajamentul silvic



REGISTRUL CADASTRAL AL IMOBILELOR

ANEXA Nr. 2

UAT Bârna

Zonă cooperativizată (Co)

Sector cadastral nr. 5

1. DESCRIEREA IMOBILULUI																	
DATE TEREN												DATE CONSTRUCȚII					
Identificator teren	Adresă imobil	Număr cadastral	Nr. CF	Id.ETERRA	Suprafața măsurată	Intravilan / extra.(I/E)	Nr. top.	Nr. tarla	Nr. parcelă	Categorie folosință	Suprafață parcelă	Identificator construcție	Cod grupă destinație	Suprafața construită	Nr. niveluri	Nr. CF	Constr. cu acte (DA/NU)
4762	Tarla: 626, Parcela: 19	PD626/19			5000	E		626	19	PD	5000						

2. PROPRIETATEA / POSESIA																
Titularul dreptului / posesiei			Proprietar=1 / Posesor=0	Data nașterii / CUI	Domiciliu / Sediul	Cota parte	Identificator entitate asociată	Cotă parte teren UI	Mod de dobândire	Act juridic				Obs. privitoare la proprietar		
Nume / Denumire	Inițiala tatălui	Prenume								Tip act	Nr. act / data	Emitent	Descr. supl.			
COVACESCU		VASILE	1		Loc. Neidentificata, UAT. Bârna, Jud. Timiș	1/1	4762		Reconstituire	act administrativ	513 / 06.06.2007	CJPSDDPAT TIMIS				

3. SARCINI / DEZMEMBRĂMINTE																
Titular			Data nașterii / CUI	Domiciliu / Sediul	Tipul sarcinii sau al dezmembrămintelor dreptului de proprietate	Cota parte	Identificator entitate asociată	Act juridic				Valoare ipotecă	Tip monedă			
Nume / Denumire	Inițiala tatălui	Prenume						Tip act	Nr. act / data	Emitent	Descr. supl.					
-	-	-	-	-	-	-	-	-	-	-	-	-	-	-		

4. NOTĂRI, PROCESE, INTERDICȚII																
Tipul notării						Tip act	Nr. act / data	Emitent	Descr. supl.	Identificator entitate asociată						
-						-	-	-	-	-						

5. OBSERVAȚII																
Imobil împrejmuit / neîmprejmuit				Imobil contestat / necontestat				Alte observații								
Neîmprejmuit								Teren forestier înscris în amenajamentul silvic								



REGISTRUL CADASTRAL AL IMOBILELOR

ANEXA Nr. 2

UAT Bârna

Zonă cooperativizată (Co)

Sector cadastral nr. 5

1. DESCRIEREA IMOBILULUI																	
DATE TEREN										DATE CONSTRUCȚII							
Identificator teren	Adresă imobil	Număr cadastral	Nr. CF	Id.ETERRA	Suprafața măsurată	Intravilan / extra.(I/E)	Nr. top.	Nr. tarla	Nr. parcelă	Categorie folosință	Suprafață parcelă	Identificator construcție	Cod grupă destinație	Suprafața construită	Nr. niveluri	Nr. CF	Constr. cu acte (DA/NU)
4763	Tarla: 666/4, Parcela: 13	PD666/4/13			48900	E		666/4	13	PD	48900						

2. PROPRIETATEA / POSESIA														
Titularul dreptului / posesiei			Proprietar=1 / Posesor=0	Data nașterii / CUI	Domiciliu / Sediul	Cota parte	Identificator entitate asociată	Cotă parte teren UI	Mod de dobândire	Act juridic				Obs. privitoare la proprietar
Nume / Denumire	Inițiala tatălui	Prenume								Tip act	Nr. act / data	Emitent	Descr. supl.	
MICLAESCU		ELENA	1		Loc. Neidentificata, UAT. Bârna, Jud. Timiș	1/1	4763		Reconstituire	act administrativ	274 / 16.12.2003	CJPSDDPAT TIMIS		

3. SARCINI / DEZMEMBRĂMINTE													
Titular			Data nașterii / CUI	Domiciliu / Sediul	Tipul sarcinii sau al dezmembrămintelor dreptului de proprietate	Cota parte	Identificator entitate asociată	Act juridic				Valoare ipotecă	Tip monedă
Nume / Denumire	Inițiala tatălui	Prenume						Tip act	Nr. act / data	Emitent	Descr. supl.		
-	-	-	-	-	-	-	-	-	-	-	-	-	-

4. NOTĂRI, PROCESE, INTERDICȚII					
Tipul notării	Tip act	Nr. act / data	Emitent	Descr. supl.	Identificator entitate asociată
-	-	-	-	-	-

5. OBSERVAȚII		
Imobil împrejmuit / neîmprejmuit	Imobil contestat / necontestat	Alte observații
Neîmprejmuit		Teren forestier înscris în amenajamentul silvic



REGISTRUL CADASTRAL AL IMOBILELOR

ANEXA Nr. 2

UAT Bârna

Zonă cooperativizată (Co)

Sector cadastral nr. 5

1. DESCRIEREA IMOBILULUI																	
DATE TEREN											DATE CONSTRUCȚII						
Identificator teren	Adresă imobil	Număr cadastral	Nr. CF	Id.ETERRA	Suprafața măsurată	Intravilan / extra.(I/E)	Nr. top.	Nr. tarla	Nr. parcelă	Categorie folosință	Suprafață parcelă	Identificator construcție	Cod grupă destinație	Suprafața construită	Nr. niveluri	Nr. CF	Constr. cu acte (DA/NU)
4764	Tarla: 626, Parcela: 15	PD626/15			5300	E		626	15	PD	5300						

2. PROPRIETATEA / POSESIA														
Titularul dreptului / posesiei			Proprietar=1 / Posesor=0	Data nașterii / CUI	Domiciliu / Sediul	Cota parte	Identificator entitate asociată	Cotă parte teren UI	Mod de dobândire	Act juridic				Obs. privitoare la proprietar
Nume / Denumire	Inițiala tatălui	Prenume								Tip act	Nr. act / data	Emitent	Descr. supl.	
NEIDENTIFICAT		NEIDENTIFICAT	0		Loc. Neidentificata, UAT. Bârna, Jud. Timiș	1/1	4764		Constituire	act normativ	L.7 / 13.03.1996	PARLAMENTUL ROMANIEI		Proprietar neidentificat.

3. SARCINI / DEZMEMBRĂMINTE													
Titular			Data nașterii / CUI	Domiciliu / Sediul	Tipul sarcinii sau al dezmembrămintelor dreptului de proprietate	Cota parte	Identificator entitate asociată	Act juridic				Valoare ipotecă	Tip monedă
Nume / Denumire	Inițiala tatălui	Prenume						Tip act	Nr. act / data	Emitent	Descr. supl.		
-	-	-	-	-	-	-	-	-	-	-	-	-	-

4. NOTĂRI, PROCESE, INTERDICȚII					
Tipul notării	Tip act	Nr. act / data	Emitent	Descr. supl.	Identificator entitate asociată
proprietar neidentificat,rezerva comisiei locale de fond funciar	act normativ	L.7 / 13.03.1996	PARLAMENTUL ROMANIEI		4764

5. OBSERVAȚII		
Imobil împrejmuit/ neîmprejmuit	Imobil contestat/ necontestat	Alte observații
Neîmprejmuit		Rezerva la dispoziția comisiei locale de Fond Funciar



REGISTRUL CADASTRAL AL IMOBILELOR

ANEXA Nr. 2

UAT Bârna

Zonă cooperativizată (Co)

Sector cadastral nr. 5

1. DESCRIEREA IMOBILULUI												DATE TEREN					DATE CONSTRUCȚII				
Identificator teren	Adresă imobil	Număr cadastral	Nr. CF	Id.ETERRA	Suprafața măsurată	Intravilan / extra.(I/E)	Nr. top.	Nr. tarla	Nr. parcelă	Categorie folosință	Suprafață parcelă	Identificator construcție	Cod grupă destinație	Suprafața construită	Nr. niveluri	Nr. CF	Constr. cu acte (DA/NU)				
4765	Tarla: 626, Parcela: 16	PD626/16		403826	4200	E		626	16	PD	4200										

2. PROPRIETATEA / POSESIA														
Titularul dreptului / posesiei			Proprietar=1 / Posesor=0	Data nașterii / CUI	Domiciliu / Sediul	Cota parte	Identificator entitate asociată	Cotă parte teren UI	Mod de dobândire	Act juridic				Obs. privitoare la proprietar
Nume / Denumire	Inițiala tatălui	Prenume								Tip act	Nr. act / data	Emitent	Descr. supl.	
FARCAS		PETRU NICOLAE	1	03.06.1956	Loc. Sarazani, UAT. Bârna, Jud. Timiș	1/1	4765		Convenție	act notarial	Act de partaj succesoral aut nr. 157 / 09.02.2023	NP Florescu Eva		

3. SARCINI / DEZMEMBRĂMINTE													
Titular			Data nașterii / CUI	Domiciliu / Sediul	Tipul sarcinii sau al dezmembrămintelor dreptului de proprietate	Cota parte	Identificator entitate asociată	Act juridic				Valoare ipotecă	Tip monedă
Nume / Denumire	Inițiala tatălui	Prenume						Tip act	Nr. act / data	Emitent	Descr. supl.		
-	-	-	-	-	-	-	-	-	-	-	-	-	-

4. NOTĂRI, PROCESE, INTERDICȚII					
Tipul notării	Tip act	Nr. act / data	Emitent	Descr. supl.	Identificator entitate asociată
-	-	-	-	-	-

5. OBSERVAȚII		
Imobil împrejmuit / neîmprejmuit	Imobil contestat / necontestat	Alte observații
Neîmprejmuit		Teren forestier înscris în amenajamentul silvic



REGISTRUL CADASTRAL AL IMOBILELOR

ANEXA Nr. 2

UAT Bârna

Zonă cooperativizată (Co)

Sector cadastral nr. 5

1. DESCRIEREA IMOBILULUI																	
DATE TEREN											DATE CONSTRUCȚII						
Identificator teren	Adresă imobil	Număr cadastral	Nr. CF	Id.ETERRA	Suprafața măsurată	Intravilan / extra.(I/E)	Nr. top.	Nr. tarla	Nr. parcelă	Categorie folosință	Suprafață parcelă	Identificator construcție	Cod grupă destinație	Suprafața construită	Nr. niveluri	Nr. CF	Constr. cu acte (DA/NU)
4766	Tarla: DE588/2, Parcela: -	DE588/2			939	E		DE588/2		DR	939						

2. PROPRIETATEA / POSESIA														
Titularul dreptului / posesiei			Proprietar=1 / Posesor=0	Data nașterii / CUI	Domiciliu / Sediul	Cota parte	Identificator entitate asociată	Cotă parte teren UI	Mod de dobândire	Act juridic				Obs. privitoare la proprietar
Nume / Denumire	Inițiala tatălui	Prenume								Tip act	Nr. act / data	Emitent	Descr. supl.	
COMUNA BARNA			1	4269223	Loc. Bârna, UAT. Bârna, Jud. Timiș	1/1	4766		Lege	act normativ	L.7 / 13.03.1996	PARLAMENTUL ROMANIEI		- proprietar neidentificat

3. SARCINI / DEZMEMBRĂMINTE													
Titular			Data nașterii / CUI	Domiciliu / Sediul	Tipul sarcinii sau al dezmembrămintelor dreptului de proprietate	Cota parte	Identificator entitate asociată	Act juridic				Valoare ipotecă	Tip monedă
Nume / Denumire	Inițiala tatălui	Prenume						Tip act	Nr. act / data	Emitent	Descr. supl.		
-	-	-	-	-	-	-	-	-	-	-	-	-	-

4. NOTĂRI, PROCESE, INTERDICȚII					
Tipul notării	Tip act	Nr. act / data	Emitent	Descr. supl.	Identificator entitate asociată
-	-	-	-	-	-

5. OBSERVAȚII		
Imobil împrejmuit / neîmprejmuit	Imobil contestat / necontestat	Alte observații
Neîmprejmuit		DE- drum de exploatare



REGISTRUL CADASTRAL AL IMOBILELOR

ANEXA Nr. 2

UAT Bârna

Zonă cooperativizată (Co)

Sector cadastral nr. 5

1. DESCRIEREA IMOBILULUI																	
DATE TEREN												DATE CONSTRUCȚII					
Identificator teren	Adresă imobil	Număr cadastral	Nr. CF	Id.ETERRA	Suprafața măsurată	Intravilan / extra.(I/E)	Nr. top.	Nr. tarla	Nr. parcelă	Categorie folosință	Suprafață parcelă	Identificator construcție	Cod grupă destinație	Suprafața construită	Nr. niveluri	Nr. CF	Constr. cu acte (DA/NU)
4767	Tarla: 626, Parcela: 20	PD626/20			4300	E		626	20	PD	4300						

2. PROPRIETATEA / POSESIA																
Titularul dreptului / posesiei			Proprietar=1 / Posesor=0	Data nașterii / CUI	Domiciliu / Sediul	Cota parte	Identificator entitate asociată	Cotă parte teren UI	Mod de dobândire	Act juridic				Obs. privitoare la proprietar		
Nume / Denumire	Inițiala tatălui	Prenume								Tip act	Nr. act / data	Emitent	Descr. supl.			
HATEGAN		NICOLAE	1		Loc. Neidentificata, UAT. Bârna, Jud. Timiș	1/1	4767		Reconstituire	act administrativ	514 / 06.06.2007	CJPSDDPAT TIMIS				

3. SARCINI / DEZMEMBRĂMINTE																
Titular			Data nașterii / CUI	Domiciliu / Sediul	Tipul sarcinii sau al dezmembrămintelor dreptului de proprietate	Cota parte	Identificator entitate asociată	Act juridic				Valoare ipotecă	Tip monedă			
Nume / Denumire	Inițiala tatălui	Prenume						Tip act	Nr. act / data	Emitent	Descr. supl.					
-	-	-	-	-	-	-	-	-	-	-	-	-	-	-		

4. NOTĂRI, PROCESE, INTERDICȚII																
Tipul notării						Tip act	Nr. act / data	Emitent	Descr. supl.	Identificator entitate asociată						
-						-	-	-	-	-						

5. OBSERVAȚII																
Imobil împrejmuit / neîmprejmuit				Imobil contestat / necontestat				Alte observații								
Neîmprejmuit								Teren forestier înscris în amenajamentul silvic								



REGISTRUL CADASTRAL AL IMOBILELOR

ANEXA Nr. 2

UAT Bârna

Zonă cooperativizată (Co)

Sector cadastral nr. 5

1. DESCRIEREA IMOBILULUI												DATE TEREN					DATE CONSTRUCȚII				
Identificator teren	Adresă imobil	Număr cadastral	Nr. CF	Id.ETERRA	Suprafața măsurată	Intravilan / extra.(I/E)	Nr. top.	Nr. tarla	Nr. parcelă	Categorie folosință	Suprafață parcelă	Identificator construcție	Cod grupă destinație	Suprafața construită	Nr. niveluri	Nr. CF	Constr. cu acte (DA/NU)				
4768	Tarla: 688, Parcela: 3/1			403828	14400	E		688	3/1	PD	14400										

2. PROPRIETATEA / POSESIA														
Titularul dreptului / posesiei			Proprietar=1 / Posesor=0	Data nașterii / CUI	Domiciliu / Sediul	Cota parte	Identificator entitate asociată	Cotă parte teren UI	Mod de dobândire	Act juridic				Obs. privitoare la proprietar
Nume / Denumire	Inițiala tatălui	Prenume								Tip act	Nr. act / data	Emitent	Descr. supl.	
LADARIU		CATALINA-LUCRETIA..	1	13.04.1952	Loc. Lugoj, Str. Ion Paun Pincio, Nr.20, UAT. Lugoj, Jud. Timiș	3/8	4768		Succesiune	act notarial	CM nr. 44 / 21.06.2022	NP Florescu Eva		
LADARIU		CATALINA-LUCRETIA	1	13.04.1952	Loc. Lugoj, Str. Ion Paun Pincio, Nr.20, UAT. Lugoj, Jud. Timiș	5/8	4768		Convenție	act notarial	ACT DE PARTAJ SUCCESORAL 157 / 09.02.2023	NP.Florescu Eva		casatorita - bun propriu

3. SARCINI / DEZMEMBRĂMINTE														
Titular			Data nașterii / CUI	Domiciliu / Sediul	Tipul sarcinii sau al dezmembrămintelor dreptului de proprietate	Cota parte	Identificator entitate asociată	Act juridic				Valoare ipotecă	Tip monedă	
Nume / Denumire	Inițiala tatălui	Prenume						Tip act	Nr. act / data	Emitent	Descr. supl.			
-	-	-	-	-	-	-	-	-	-	-	-	-	-	-

4. NOTĂRI, PROCESE, INTERDICȚII					
Tipul notării	Tip act	Nr. act/ data	Emitent	Descr. supl.	Identificator entitate asociată
-	-	-	-	-	-

5. OBSERVAȚII		
Imobil împrejmuit/ neîmprejmuit	Imobil contestat/ necontestat	Alte observații
Neîmprejmuit		



REGISTRUL CADASTRAL AL IMOBILELOR

ANEXA Nr. 2

UAT Bârna

Zonă cooperativizată (Co)

Sector cadastral nr. 5

1. DESCRIEREA IMOBILULUI												DATE TEREN					DATE CONSTRUCȚII				
Identificator teren	Adresă imobil	Număr cadastral	Nr. CF	Id.ETERRA	Suprafața măsurată	Intravilan / extra.(I/E)	Nr. top.	Nr. tarla	Nr. parcelă	Categorie folosință	Suprafața parcelă	Identificator construcție	Cod grupă destinație	Suprafața construită	Nr. niveluri	Nr. CF	Constr. cu acte (DA/NU)				
4769	Tarla: 626, Parcela: 21	PD626/21			2900	E		626	21	PD	2900										

2. PROPRIETATEA / POSESIA														
Titularul dreptului / posesiei			Proprietar=1 / Posesor=0	Data nașterii / CUI	Domiciliu / Sediul	Cota parte	Identificator entitate asociată	Cotă parte teren UI	Mod de dobândire	Act juridic				Obs. privitoare la proprietar
Nume / Denumire	Inițiala tatălui	Prenume								Tip act	Nr. act / data	Emitent	Descr. supl.	
COMUNA BARNA			1	4269223	Loc. Bârna, UAT. Bârna, Jud. Timiș	1/1	4769		Lege	act normativ	L.7 / 13.03.1996	PARLAMENTUL ROMANIEI		

3. SARCINI / DEZMEMBRĂMINTE													
Titular			Data nașterii / CUI	Domiciliu / Sediul	Tipul sarcinii sau al dezmembrămintelor dreptului de proprietate	Cota parte	Identificator entitate asociată	Act juridic				Valoare ipotecă	Tip monedă
Nume / Denumire	Inițiala tatălui	Prenume						Tip act	Nr. act / data	Emitent	Descr. supl.		
-	-	-	-	-	-	-	-	-	-	-	-	-	-

4. NOTĂRI, PROCESE, INTERDICȚII					
Tipul notării	Tip act	Nr. act / data	Emitent	Descr. supl.	Identificator entitate asociată
-	-	-	-	-	-

5. OBSERVAȚII		
Imobil împrejmuit / neîmprejmuit	Imobil contestat / necontestat	Alte observații
Neîmprejmuit		Rezerva la dispoziția comisiei locale de Fond Funciar



REGISTRUL CADASTRAL AL IMOBILELOR

ANEXA Nr. 2

UAT Bârna

Zonă cooperativizată (Co)

Sector cadastral nr. 5

1. DESCRIEREA IMOBILULUI												DATE TEREN						DATE CONSTRUCȚII					
Identificator teren	Adresă imobil		Număr cadastral	Nr. CF	Id.ETERRA	Suprafața măsurată	Intravilan / extra.(I/E)	Nr. top.	Nr. tarla	Nr. parcelă	Categorie folosință	Suprafața parcelă	Identificator construcție	Cod grupă destinație	Suprafața construită	Nr. niveluri	Nr. CF	Constr. cu acte (DA/NU)					
4770	Tarla: 626, Parcela: 17		PD626/17		403827	40000	E		626	17	PD	40000											

2. PROPRIETATEA / POSESIA																
Titularul dreptului / posesiei			Proprietar=1 / Posesor=0	Data nașterii / CUI	Domiciliu / Sediul	Cota parte	Identificator entitate asociată	Cotă parte teren UI	Mod de dobândire	Act juridic				Obs. privitoare la proprietar		
Nume / Denumire	Inițiala tatălui	Prenume								Tip act	Nr. act / data	Emitent	Descr. supl.			
FARCAS		PETRU NICOLAE..	1	03.06.1956	Loc. Sarazani, UAT. Bârna, Jud. Timiș	5/8	4770		Succesiune	act notarial	CERTIFICAT DE MOSTENITOR 44 / 21.06.2022	Florescu Eva				
FARCAS		PETRU NICOLAE	1	03.06.1956	Loc. Sarazani, UAT. Bârna, Jud. Timiș	3/8	4770		Convenție	act notarial	ACT DE PARTAJ SUCCESORAL AUT. NR. 157 / 09.02.2023	NP Florescu Eva		bun propriu		

3. SARCINI / DEZMEMBRĂMINTE													
Titular			Data nașterii / CUI	Domiciliu / Sediul	Tipul sarcinii sau al dezmembrămintelor dreptului de proprietate	Cota parte	Identificator entitate asociată	Act juridic				Valoare ipotecă	Tip monedă
Nume / Denumire	Inițiala tatălui	Prenume						Tip act	Nr. act / data	Emitent	Descr. supl.		
-	-	-	-	-	-	-	-	-	-	-	-	-	-

4. NOTĂRI, PROCESE, INTERDICȚII					
Tipul notării	Tip act	Nr. act/ data	Emitent	Descr. supl.	Identificator entitate asociată
-	-	-	-	-	-

5. OBSERVAȚII		
Imobil împrejmuit/ neîmprejmuit	Imobil contestat/ necontestat	Alte observații
Neîmprejmuit		Teren forestier înscris în amenajamentul silvic



REGISTRUL CADASTRAL AL IMOBILELOR

ANEXA Nr. 2

UAT Bârna

Zonă cooperativizată (Co)

Sector cadastral nr. 5

1. DESCRIEREA IMOBILULUI																	
DATE TEREN											DATE CONSTRUCȚII						
Identificator teren	Adresă imobil	Număr cadastral	Nr. CF	Id.ETERRA	Suprafața măsurată	Intravilan / extra.(I/E)	Nr. top.	Nr. tarla	Nr. parcelă	Categorie folosință	Suprafață parcelă	Identificator construcție	Cod grupă destinație	Suprafața construită	Nr. niveluri	Nr. CF	Constr. cu acte (DA/NU)
4771	Tarla: 626, Parcela: 22	PD626/22			2900	E		626	22	PD	2900						

2. PROPRIETATEA / POSESIA														
Titularul dreptului / posesiei			Proprietar=1 / Posesor=0	Data nașterii / CUI	Domiciliu / Sediul	Cota parte	Identificator entitate asociată	Cotă parte teren UI	Mod de dobândire	Act juridic				Obs. privitoare la proprietar
Nume / Denumire	Inițiala tatălui	Prenume								Tip act	Nr. act / data	Emitent	Descr. supl.	
SIMIONESCU		MARIA	1		Loc. Neidentificata, UAT. Bârna, Jud. Timiș	1/1	4771		Reconstituire	act administrativ	592 / 09.04.2008	CJPSDDPAT TIMIS		

3. SARCINI / DEZMEMBRĂMINTE													
Titular			Data nașterii / CUI	Domiciliu / Sediul	Tipul sarcinii sau al dezmembrămintelor dreptului de proprietate	Cota parte	Identificator entitate asociată	Act juridic				Valoare ipotecă	Tip monedă
Nume / Denumire	Inițiala tatălui	Prenume						Tip act	Nr. act / data	Emitent	Descr. supl.		
-	-	-	-	-	-	-	-	-	-	-	-	-	-

4. NOTĂRI, PROCESE, INTERDICȚII					
Tipul notării	Tip act	Nr. act / data	Emitent	Descr. supl.	Identificator entitate asociată
-	-	-	-	-	-

5. OBSERVAȚII		
Imobil împrejmuit / neîmprejmuit	Imobil contestat / necontestat	Alte observații
Neîmprejmuit		Teren forestier înscris în amenajamentul silvic



REGISTRUL CADASTRAL AL IMOBILELOR

ANEXA Nr. 2

UAT Bârna

Zonă cooperativizată (Co)

Sector cadastral nr. 5

1. DESCRIEREA IMOBILULUI												DATE TEREN						DATE CONSTRUCȚII					
Identificator teren	Adresă imobil	Număr cadastral	Nr. CF	Id.ETERRA	Suprafața măsurată	Intravilan / extra.(I/E)	Nr. top.	Nr. tarla	Nr. parcelă	Categorie folosință	Suprafață parcelă	Identificator construcție	Cod grupă destinație	Suprafața construită	Nr. niveluri	Nr. CF	Constr. cu acte (DA/NU)						
4772	Tarla: 647, Parcela: 61	PD647/61			10000	E		647	61	PD	10000												

2. PROPRIETATEA / POSESIA														
Titularul dreptului / posesiei			Proprietar=1 / Posesor=0	Data nașterii / CUI	Domiciliu / Sediul	Cota parte	Identificator entitate asociată	Cotă parte teren UI	Mod de dobândire	Act juridic				Obs. privitoare la proprietar
Nume / Denumire	Inițiala tatălui	Prenume								Tip act	Nr. act / data	Emitent	Descr. supl.	
MICLAESCU		PERSIDA	1		Loc. Neidentificata, UAT. Bârna, Jud. Timiș	1/1	4772		Reconstituire	act administrativ	383 / 01.04.2004	CJPSDDPAT TIMIS		
MICLAESCU		PERSIDA	1		Loc. Neidentificata, UAT. Bârna, Jud. Timiș	1/1	4772		Reconstituire	act administrativ	551 / 19.07.2007	CJPSDDPAT TIMIS		

3. SARCINI / DEZMEMBRĂMINTE													
Titular			Data nașterii / CUI	Domiciliu / Sediul	Tipul sarcinii sau al dezmembrămintelor dreptului de proprietate	Cota parte	Identificator entitate asociată	Act juridic				Valoare ipotecă	Tip monedă
Nume / Denumire	Inițiala tatălui	Prenume						Tip act	Nr. act / data	Emitent	Descr. supl.		
-	-	-	-	-	-	-	-	-	-	-	-	-	-

4. NOTĂRI, PROCESE, INTERDICȚII					
Tipul notării	Tip act	Nr. act / data	Emitent	Descr. supl.	Identificator entitate asociată
Se noteaza suprapunerea reala a doua acte de proprietate asupra imobilului A1: TP nr. 551 din 19.07.2007 prin care s-a intabulat dreptul de proprietate in favoarea MICLAESCU PERSIDA, cu TP nr. 383 din 01.04.2004 prin care s-a intabulat dreptul de proprietate in favoarea PAULESCU IOAN, conform Art. 14, alin. 6.1 din Legea 7 din 13.03.1996	act normativ	L.7 / 13.03.1996	PARLAMENTUL ROMANIEI		4772

5. OBSERVAȚII		
Imobil împrejmuit / neîmprejmuit	Imobil contestat / necontestat	Alte observații
Neîmprejmuit		Teren forestier inregistrat in amenajamentul silvic



REGISTRUL CADASTRAL AL IMOBILELOR

ANEXA Nr. 2

UAT Bârna

Zonă cooperativizată (Co)

Sector cadastral nr. 5

1. DESCRIEREA IMOBILULUI													DATE TEREN					DATE CONSTRUCȚII				
Identificator teren	Adresă imobil	Număr cadastral	Nr. CF	Id.ETERRA	Suprafața măsurată	Intravilan / extra.(I/E)	Nr. top.	Nr. tarla	Nr. parcelă	Categorie folosință	Suprafața parcelă	Identificator construcție	Cod grupă destinație	Suprafața construită	Nr. niveluri	Nr. CF	Constr. cu acte (DA/NU)					
4773	Tarla: 666/8, Parcela: 5	PD666/8/5			15200	E		666/8	5	PD	15200											

2. PROPRIETATEA / POSESIA																
Titularul dreptului / posesiei			Proprietar=1 / Posesor=0	Data nașterii / CUI	Domiciliu / Sediul	Cota parte	Identificator entitate asociată	Cotă parte teren UI	Mod de dobândire	Act juridic				Obs. privitoare la proprietar		
Nume / Denumire	Inițiala tatălui	Prenume								Tip act	Nr. act / data	Emitent	Descr. supl.			
OPRESCU		VIRGIL	1		Loc. Neidentificata, UAT. Bârna, Jud. Timiș	1/1	4773		Reconstituire	act administrativ	250 / 16.12.2003	CJPSDDPAT TIMIS				
IORGOVAN		LELICA	1		Loc. Neidentificata, UAT. Bârna, Jud. Timiș											

3. SARCINI / DEZMEMBRĂMINTE													
Titular			Data nașterii / CUI	Domiciliu / Sediul	Tipul sarcinii sau al dezmembrămintelor dreptului de proprietate	Cota parte	Identificator entitate asociată	Act juridic				Valoare ipotecă	Tip monedă
Nume / Denumire	Inițiala tatălui	Prenume						Tip act	Nr. act / data	Emitent	Descr. supl.		
-	-	-	-	-	-	-	-	-	-	-	-	-	-

4. NOTĂRI, PROCESE, INTERDICȚII					
Tipul notării	Tip act	Nr. act / data	Emitent	Descr. supl.	Identificator entitate asociată
-	-	-	-	-	-

5. OBSERVAȚII		
Imobil împrejmuit / neîmprejmuit	Imobil contestat / necontestat	Alte observații
Neîmprejmuit		Teren forestier inregistrat în amenajamentul silvic



REGISTRUL CADASTRAL AL IMOBILELOR

ANEXA Nr. 2

UAT Bârna

Zonă cooperativizată (Co)

Sector cadastral nr. 5

1. DESCRIEREA IMOBILULUI																	
DATE TEREN											DATE CONSTRUCȚII						
Identificator teren	Adresă imobil	Număr cadastral	Nr. CF	Id.ETERRA	Suprafața măsurată	Intravilan / extra.(I/E)	Nr. top.	Nr. tarla	Nr. parcelă	Categorie folosință	Suprafață parcelă	Identificator construcție	Cod grupă destinație	Suprafața construită	Nr. niveluri	Nr. CF	Constr. cu acte (DA/NU)
4774	Tarla: 666/7, Parcela: 7	PD666/7/7		400661	19600	E		666/7	7	PD	19600						

2. PROPRIETATEA / POSESIA														
Titularul dreptului / posesiei			Proprietar=1 / Posesor=0	Data nașterii / CUI	Domiciliu / Sediul	Cota parte	Identificator entitate asociată	Cotă parte teren UI	Mod de dobândire	Act juridic				Obs. privitoare la proprietar
Nume / Denumire	Inițiala tatălui	Prenume								Tip act	Nr. act / data	Emitent	Descr. supl.	
IORGOVAN		GHEORGHE IACOB	1		Loc. Neidentificata, UAT. Bârna, Jud. Timiș	1/1	4774		Lege	act administrativ	293 / 16.12.2003	CJPSDDPAT TIMIS		

3. SARCINI / DEZMEMBRĂMINTE														
Titular			Data nașterii / CUI	Domiciliu / Sediul	Tipul sarcinii sau al dezmembrămintelor dreptului de proprietate	Cota parte	Identificator entitate asociată	Act juridic				Valoare ipotecă	Tip monedă	
Nume / Denumire	Inițiala tatălui	Prenume						Tip act	Nr. act / data	Emitent	Descr. supl.			
-	-	-	-	-	-	-	-	-	-	-	-	-	-	-

4. NOTĂRI, PROCESE, INTERDICȚII					
Tipul notării	Tip act	Nr. act / data	Emitent	Descr. supl.	Identificator entitate asociată
-	-	-	-	-	-

5. OBSERVAȚII		
Imobil împrejmuit / neîmprejmuit	Imobil contestat / necontestat	Alte observații
Neîmprejmuit		Teren forestier înscris în amenajamentul silvic



REGISTRUL CADASTRAL AL IMOBILELOR

ANEXA Nr. 2

UAT Bârna

Zonă cooperativizată (Co)

Sector cadastral nr. 5

1. DESCRIEREA IMOBILULUI												DATE TEREN						DATE CONSTRUCȚII					
Identificator teren	Adresă imobil		Număr cadastral	Nr. CF	Id.ETERRA	Suprafața măsurată	Intravilan / extra.(I/E)	Nr. top.	Nr. tarla	Nr. parcelă	Categorie folosință	Suprafață parcelă	Identificator construcție	Cod grupă destinație	Suprafața construită	Nr. niveluri	Nr. CF	Constr. cu acte (DA/NU)					
4775	Tarla: 626/9, Parcela: 14		PD626/9/14			23900	E		626/9	14	PD	23900											

2. PROPRIETATEA / POSESIA														
Titularul dreptului / posesiei			Proprietar=1 / Posesor=0	Data nașterii / CUI	Domiciliu / Sediul	Cota parte	Identificator entitate asociată	Cotă parte teren UI	Mod de dobândire	Act juridic				Obs. privitoare la proprietar
Nume / Denumire	Inițiala tatălui	Prenume								Tip act	Nr. act / data	Emitent	Descr. supl.	
FURCA		PORFIR	1		Loc. Sarazani, UAT. Bârna, Jud. Timiș	1/1	4775		Reconstituire	act administrativ	231 / 16.12.2003	CJPSDDPAT TIMIS		
PAULESCU		ANA	1		Loc. Sarazani, UAT. Bârna, Jud. Timiș									

3. SARCINI / DEZMEMBRĂMINTE														
Titular			Data nașterii / CUI	Domiciliu / Sediul	Tipul sarcinii sau al dezmembrămintelor dreptului de proprietate	Cota parte	Identificator entitate asociată	Act juridic				Valoare ipotecă	Tip monedă	
Nume / Denumire	Inițiala tatălui	Prenume						Tip act	Nr. act / data	Emitent	Descr. supl.			
-	-	-	-	-	-	-	-	-	-	-	-	-	-	-

4. NOTĂRI, PROCESE, INTERDICȚII							
Tipul notării			Tip act	Nr. act / data	Emitent	Descr. supl.	Identificator entitate asociată
-			-	-	-	-	-

5. OBSERVAȚII		
Imobil împrejmuit / neîmprejmuit	Imobil contestat / necontestat	Alte observații
Neîmprejmuit		Teren forestier înscris în amenajamentul silvic



REGISTRUL CADASTRAL AL IMOBILELOR

ANEXA Nr. 2

UAT Bârna

Zonă cooperativizată (Co)

Sector cadastral nr. 5

1. DESCRIEREA IMOBILULUI																	
DATE TEREN											DATE CONSTRUCȚII						
Identificator teren	Adresă imobil	Număr cadastral	Nr. CF	Id.ETERRA	Suprafața măsurată	Intravilan / extra.(I/E)	Nr. top.	Nr. tarla	Nr. parcelă	Categorie folosință	Suprafață parcelă	Identificator construcție	Cod grupă destinație	Suprafața construită	Nr. niveluri	Nr. CF	Constr. cu acte (DA/NU)
4776	Tarla: 626, Parcela: 18	PD626/18			15200	E		626	18	PD	15200						

2. PROPRIETATEA / POSESIA														
Titularul dreptului / posesiei			Proprietar=1 / Posesor=0	Data nașterii / CUI	Domiciliu / Sediul	Cota parte	Identificator entitate asociată	Cotă parte teren UI	Mod de dobândire	Act juridic				Obs. privitoare la proprietar
Nume / Denumire	Inițiala tatălui	Prenume								Tip act	Nr. act / data	Emitent	Descr. supl.	
SUSA		LENUTA	1		Loc. Sarazani, UAT. Bârna, Jud. Timiș	1/1	4776		Reconstituire	act administrativ	528 / 19.07.2007	CJPSDDPAT TIMIS		

3. SARCINI / DEZMEMBRĂMINTE													
Titular			Data nașterii / CUI	Domiciliu / Sediul	Tipul sarcinii sau al dezmembrămintelor dreptului de proprietate	Cota parte	Identificator entitate asociată	Act juridic				Valoare ipotecă	Tip monedă
Nume / Denumire	Inițiala tatălui	Prenume						Tip act	Nr. act / data	Emitent	Descr. supl.		
-	-	-	-	-	-	-	-	-	-	-	-	-	-

4. NOTĂRI, PROCESE, INTERDICȚII					
Tipul notării	Tip act	Nr. act / data	Emitent	Descr. supl.	Identificator entitate asociată
-	-	-	-	-	-

5. OBSERVAȚII		
Imobil împrejmuit / neîmprejmuit	Imobil contestat / necontestat	Alte observații
Neîmprejmuit		Teren forestier inregistrat in amenajamentul silvic



REGISTRUL CADASTRAL AL IMOBILELOR

ANEXA Nr. 2

UAT Bârna

Zonă cooperativizată (Co)

Sector cadastral nr. 5

1. DESCRIEREA IMOBILULUI																	
DATE TEREN											DATE CONSTRUCȚII						
Identificator teren	Adresă imobil	Număr cadastral	Nr. CF	Id.ETERRA	Suprafața măsurată	Intravilan / extra.(I/E)	Nr. top.	Nr. tarla	Nr. parcelă	Categorie folosință	Suprafață parcelă	Identificator construcție	Cod grupă destinație	Suprafața construită	Nr. niveluri	Nr. CF	Constr. cu acte (DA/NU)
4777	Tarla: PS650, Parcela: -	PS650			30900	E		PS650		P	30900						

2. PROPRIETATEA / POSESIA														
Titularul dreptului / posesiei			Proprietar=1 / Posesor=0	Data nașterii / CUI	Domiciliu / Sediu	Cota parte	Identificator entitate asociată	Cotă parte teren UI	Mod de dobândire	Act juridic				Obs. privitoare la proprietar
Nume / Denumire	Inițiala tatălui	Prenume								Tip act	Nr. act / data	Emitent	Descr. supl.	
COMUNA BARNA			1	4269223	Loc. Neidentificata, UAT. Bârna, Jud. Timiș	1/1	4777		Lege	act administrativ	ORDINUL PREFECTULUI NR. 759 / 09.11.1994	PREFECTURA JUDEȚULUI TIMIS		- domeniu privat
CONSILIUL LOCAL AL COMUNEI BARNA			0	9999999999999	Loc. Neidentificata, UAT. Bârna, Jud. Timiș	1/1	4777		Lege	act administrativ	ORDINUL PREFECTULUI NR. 759 / 09.11.1994	PREFECTURA JUDEȚULUI TIMIS		

3. SARCINI / DEZMEMBRĂMINTE													
Titular			Data nașterii / CUI	Domiciliu / Sediu	Tipul sarcinii sau al dezmembrămintelor dreptului de proprietate	Cota parte	Identificator entitate asociată	Act juridic				Valoare ipotecă	Tip monedă
Nume / Denumire	Inițiala tatălui	Prenume						Tip act	Nr. act / data	Emitent	Descr. supl.		
-	-	-	-	-	-	-	-	-	-	-	-	-	-

4. NOTĂRI, PROCESE, INTERDICȚII					
Tipul notării	Tip act	Nr. act/data	Emitent	Descr. supl.	Identificator entitate asociată
-	-	-	-	-	-

5. OBSERVAȚII		
Imobil împrejmuit/ neîmprejmuit	Imobil contestat/ necontestat	Alte observații
Neîmprejmuit		



REGISTRUL CADASTRAL AL IMOBILELOR

ANEXA Nr. 2

UAT Bârna

Zonă cooperativizată (Co)

Sector cadastral nr. 5

1. DESCRIEREA IMOBILULUI																	
DATE TEREN											DATE CONSTRUCȚII						
Identificator teren	Adresă imobil	Număr cadastral	Nr. CF	Id.ETERRA	Suprafața măsurată	Intravilan / extra.(I/E)	Nr. top.	Nr. tarla	Nr. parcelă	Categorie folosință	Suprafață parcelă	Identificator construcție	Cod grupă destinație	Suprafața construită	Nr. niveluri	Nr. CF	Constr. cu acte (DA/NU)
4778	Tarla: 626, Parcela: 19	PD626/19			10800	E		626	19	PD	10800						

2. PROPRIETATEA / POSESIA														
Titularul dreptului / posesiei			Proprietar=1 / Posesor=0	Data nașterii / CUI	Domiciliu / Sediul	Cota parte	Identificator entitate asociată	Cotă parte teren UI	Mod de dobândire	Act juridic				Obs. privitoare la proprietar
Nume / Denumire	Inițiala tatălui	Prenume								Tip act	Nr. act / data	Emitent	Descr. supl.	
HATEGAN		EMILIAN	1		Loc. Sarazani, UAT. Bârna, Jud. Timiș	1/1	4778		Reconstituire	act administrativ	327 / 16.12.2003	CJPSDDPAT TIMIS		

3. SARCINI / DEZMEMBRĂMINTE													
Titular			Data nașterii / CUI	Domiciliu / Sediul	Tipul sarcinii sau al dezmembrămintelor dreptului de proprietate	Cota parte	Identificator entitate asociată	Act juridic				Valoare ipotecă	Tip monedă
Nume / Denumire	Inițiala tatălui	Prenume						Tip act	Nr. act / data	Emitent	Descr. supl.		
-	-	-	-	-	-	-	-	-	-	-	-	-	-

4. NOTĂRI, PROCESE, INTERDICȚII					
Tipul notării	Tip act	Nr. act / data	Emitent	Descr. supl.	Identificator entitate asociată
-	-	-	-	-	-

5. OBSERVAȚII		
Imobil împrejmuit / neîmprejmuit	Imobil contestat / necontestat	Alte observații
Neîmprejmuit		Teren forestier inregistrat în amenajamentul silvic



REGISTRUL CADASTRAL AL IMOBILELOR

ANEXA Nr. 2

UAT Bârna

Zonă cooperativizată (Co)

Sector cadastral nr. 5

1. DESCRIEREA IMOBILULUI												DATE TEREN					DATE CONSTRUCȚII				
Identificator teren	Adresă imobil	Număr cadastral	Nr. CF	Id.ETERRA	Suprafața măsurată	Intravilan / extra.(I/E)	Nr. top.	Nr. tarla	Nr. parcelă	Categorie folosință	Suprafață parcelă	Identificator construcție	Cod grupă destinație	Suprafața construită	Nr. niveluri	Nr. CF	Constr. cu acte (DA/NU)				
4779	Tarla: PSPD649, Parcela: -	PSPD649			187000	E		PSPD649		P	187000										

2. PROPRIETATEA / POSESIA												Act juridic				Obs. privitoare la proprietar
Titularul dreptului / posesiei			Proprietar=1 / Posesor=0	Data nașterii / CUI	Domiciliu / Sediul	Cota parte	Identificator entitate asociată	Cotă parte teren UI	Mod de dobândire	Act juridic						
Nume / Denumire	Inițiala tatălui	Prenume								Tip act	Nr. act / data	Emitent	Descr. supl.			
COMUNA BARNA			1	4269223	Loc. Neidentificata, UAT. Bârna, Jud. Timiș	1/1	4779		Lege	act administrativ	ORDINUL PREFECTULUI NR. 759 / 09.11.1994	PREFECTURA JUDEȚULUI TIMIS		- domeniu privat		
CONSILIUL LOCAL AL COMUNEI BARNA			0	9999999999999	Loc. Neidentificata, UAT. Bârna, Jud. Timiș	1/1	4779		Lege	act administrativ	ORDINUL PREFECTULUI NR. 759 / 09.11.1994	PREFECTURA JUDEȚULUI TIMIS				

3. SARCINI / DEZMEMBRĂMINTE												Valoare ipotecă	Tip monedă	
Titular			Data nașterii / CUI	Domiciliu / Sediul	Tipul sarcinii sau al dezmembrămintelor dreptului de proprietate	Cota parte	Identificator entitate asociată	Act juridic						
Nume / Denumire	Inițiala tatălui	Prenume						Tip act	Nr. act / data	Emitent	Descr. supl.			
-	-	-	-	-	-	-	-	-	-	-	-	-	-	-

4. NOTĂRI, PROCESE, INTERDICȚII					
Tipul notării	Tip act	Nr. act/ data	Emitent	Descr. supl.	Identificator entitate asociată
-	-	-	-	-	-

5. OBSERVAȚII		
Imobil împrejmuit/ neîmprejmuit	Imobil contestat/ necontestat	Alte observații
Neîmprejmuit		



REGISTRUL CADASTRAL AL IMOBILELOR

ANEXA Nr. 2

UAT Bârna

Zonă cooperativizată (Co)

Sector cadastral nr. 5

1. DESCRIEREA IMOBILULUI												DATE TEREN					DATE CONSTRUCȚII				
Identificator teren	Adresă imobil	Număr cadastral	Nr. CF	Id.ETERRA	Suprafața măsurată	Intravilan / extra.(I/E)	Nr. top.	Nr. tarla	Nr. parcelă	Categorie folosință	Suprafața parcelă	Identificator construcție	Cod grupă destinație	Suprafața construită	Nr. niveluri	Nr. CF	Constr. cu acte (DA/NU)				
4780	Tarla: 647, Parcela: 62	PD647/62		401228	10000	E		647	62	PD	10000										

2. PROPRIETATEA / POSESIA														
Titularul dreptului / posesiei			Proprietar=1 / Posesor=0	Data nașterii / CUI	Domiciliu / Sediul	Cota parte	Identificator entitate asociată	Cotă parte teren UI	Mod de dobândire	Act juridic				Obs. privitoare la proprietar
Nume / Denumire	Inițiala tatălui	Prenume								Tip act	Nr. act / data	Emitent	Descr. supl.	
PANDURESCU		RODICA	1	20.06.1948	Loc. Botinesti, Nr.91, UAT. Bârna, Jud. Timiș	1/1	4780		Succesiune	act notarial	Certificat de mostenitor 100 / 08.10.2018	NP. FLORESCU EVA		

3. SARCINI / DEZMEMBRĂMINTE													
Titular			Data nașterii / CUI	Domiciliu / Sediul	Tipul sarcinii sau al dezmembrămintelor dreptului de proprietate	Cota parte	Identificator entitate asociată	Act juridic				Valoare ipotecă	Tip monedă
Nume / Denumire	Inițiala tatălui	Prenume						Tip act	Nr. act / data	Emitent	Descr. supl.		
-	-	-	-	-	-	-	-	-	-	-	-	-	-

4. NOTĂRI, PROCESE, INTERDICȚII					
Tipul notării	Tip act	Nr. act / data	Emitent	Descr. supl.	Identificator entitate asociată
-	-	-	-	-	-

5. OBSERVAȚII		
Imobil împrejmuit / neîmprejmuit	Imobil contestat / necontestat	Alte observații
Neîmprejmuit		Teren forestier inregistrat in amenajamentul silvic



REGISTRUL CADASTRAL AL IMOBILELOR

ANEXA Nr. 2

UAT Bârna

Zonă cooperativizată (Co)

Sector cadastral nr. 5

1. DESCRIEREA IMOBILULUI																	
DATE TEREN										DATE CONSTRUCȚII							
Identificator teren	Adresă imobil	Număr cadastral	Nr. CF	Id.ETERRA	Suprafața măsurată	Intravilan / extra.(I/E)	Nr. top.	Nr. tarla	Nr. parcelă	Categorie folosință	Suprafață parcelă	Identificator construcție	Cod grupă destinație	Suprafața construită	Nr. niveluri	Nr. CF	Constr. cu acte (DA/NU)
4781	Tarla: 666/6, Parcela: 3	PD666/6/3			38500	E		666/6	3	PD	38500						

2. PROPRIETATEA / POSESIA														
Titularul dreptului / posesiei			Proprietar=1 / Posesor=0	Data nașterii / CUI	Domiciliu / Sediul	Cota parte	Identificator entitate asociată	Cotă parte teren UI	Mod de dobândire	Act juridic				Obs. privitoare la proprietar
Nume / Denumire	Inițiala tatălui	Prenume								Tip act	Nr. act / data	Emitent	Descr. supl.	
MICSA		LIVIU PAUN	1		Loc. Neidentificata, UAT. Bârna, Jud. Timiș	1/1	4781		Reconstituire	act administrativ	10 / 08.10.2003	CJPSDDPAT TIMIS		
LINA		MARIOARA	1		Loc. Neidentificata, UAT. Bârna, Jud. Timiș									

3. SARCINI / DEZMEMBRĂMINTE													
Titular			Data nașterii / CUI	Domiciliu / Sediul	Tipul sarcinii sau al dezmembrămintelor dreptului de proprietate	Cota parte	Identificator entitate asociată	Act juridic				Valoare ipotecă	Tip monedă
Nume / Denumire	Inițiala tatălui	Prenume						Tip act	Nr. act / data	Emitent	Descr. supl.		
-	-	-	-	-	-	-	-	-	-	-	-	-	-

4. NOTĂRI, PROCESE, INTERDICȚII					
Tipul notării	Tip act	Nr. act / data	Emitent	Descr. supl.	Identificator entitate asociată
-	-	-	-	-	-

5. OBSERVAȚII		
Imobil împrejmuit / neîmprejmuit	Imobil contestat / necontestat	Alte observații
Neîmprejmuit		Teren forestier inregistrat în amenajamentul silvic



REGISTRUL CADASTRAL AL IMOBILELOR

ANEXA Nr. 2

UAT Bârna

Zonă cooperativizată (Co)

Sector cadastral nr. 5

1. DESCRIEREA IMOBILULUI																	
DATE TEREN											DATE CONSTRUCȚII						
Identificator teren	Adresă imobil	Număr cadastral	Nr. CF	Id.ETERRA	Suprafața măsurată	Intravilan / extra.(I/E)	Nr. top.	Nr. tarla	Nr. parcelă	Categorie folosință	Suprafață parcelă	Identificator construcție	Cod grupă destinație	Suprafața construită	Nr. niveluri	Nr. CF	Constr. cu acte (DA/NU)
4782	Tarla: 626, Parcela: 20	PD626/20			3800	E		626	20	PD	3800						

2. PROPRIETATEA / POSESIA														
Titularul dreptului / posesiei			Proprietar=1 / Posesor=0	Data nașterii / CUI	Domiciliu / Sediul	Cota parte	Identificator entitate asociată	Cotă parte teren UI	Mod de dobândire	Act juridic				Obs. privitoare la proprietar
Nume / Denumire	Inițiala tatălui	Prenume								Tip act	Nr. act / data	Emitent	Descr. supl.	
IRIMESCU		NICOLAE	1		Loc. Sarazani, UAT. Bârna, Jud. Timiș	1/1	4782		Reconstituire	act administrativ	328 / 16.12.2003	CJPSDDPAT TIMIS		

3. SARCINI / DEZMEMBRĂMINTE													
Titular			Data nașterii / CUI	Domiciliu / Sediul	Tipul sarcinii sau al dezmembrămintelor dreptului de proprietate	Cota parte	Identificator entitate asociată	Act juridic				Valoare ipotecă	Tip monedă
Nume / Denumire	Inițiala tatălui	Prenume						Tip act	Nr. act / data	Emitent	Descr. supl.		
-	-	-	-	-	-	-	-	-	-	-	-	-	-

4. NOTĂRI, PROCESE, INTERDICȚII					
Tipul notării	Tip act	Nr. act / data	Emitent	Descr. supl.	Identificator entitate asociată
-	-	-	-	-	-

5. OBSERVAȚII		
Imobil împrejmuit / neîmprejmuit	Imobil contestat / necontestat	Alte observații
Neîmprejmuit		Teren forestier inregistrat in amenajamentul silvic



REGISTRUL CADASTRAL AL IMOBILELOR

ANEXA Nr. 2

UAT Bârna

Zonă cooperativizată (Co)

Sector cadastral nr. 5

1. DESCRIEREA IMOBILULUI																	
DATE TEREN											DATE CONSTRUCȚII						
Identificator teren	Adresă imobil	Număr cadastral	Nr. CF	Id.ETERRA	Suprafața măsurată	Intravilan / extra.(I/E)	Nr. top.	Nr. tarla	Nr. parcelă	Categorie folosință	Suprafață parcelă	Identificator construcție	Cod grupă destinație	Suprafața construită	Nr. niveluri	Nr. CF	Constr. cu acte (DA/NU)
4783	Tarla: DE651, Parcela: -	DE651			3467	E		DE651		DR	3467						

2. PROPRIETATEA / POSESIA														
Titularul dreptului / posesiei			Proprietar=1 / Posesor=0	Data nașterii / CUI	Domiciliu / Sediul	Cota parte	Identificator entitate asociată	Cotă parte teren UI	Mod de dobândire	Act juridic				Obs. privitoare la proprietar
Nume / Denumire	Inițiala tatălui	Prenume								Tip act	Nr. act / data	Emitent	Descr. supl.	
COMUNA BARNA			1	4269223	Loc. Bârna, UAT. Bârna, Jud. Timiș	1/1	4783		Lege	act normativ	L.7 / 13.03.1996	PARLAMENTUL ROMANIEI		- proprietar neidentificat

3. SARCINI / DEZMEMBRĂMINTE													
Titular			Data nașterii / CUI	Domiciliu / Sediul	Tipul sarcinii sau al dezmembrămintelor dreptului de proprietate	Cota parte	Identificator entitate asociată	Act juridic				Valoare ipotecă	Tip monedă
Nume / Denumire	Inițiala tatălui	Prenume						Tip act	Nr. act / data	Emitent	Descr. supl.		
-	-	-	-	-	-	-	-	-	-	-	-	-	-

4. NOTĂRI, PROCESE, INTERDICȚII					
Tipul notării	Tip act	Nr. act / data	Emitent	Descr. supl.	Identificator entitate asociată
-	-	-	-	-	-

5. OBSERVAȚII		
Imobil împrejmuit / neîmprejmuit	Imobil contestat / necontestat	Alte observații
Neîmprejmuit		DE- drum de exploatare



REGISTRUL CADASTRAL AL IMOBILELOR

ANEXA Nr. 2

UAT Bârna

Zonă cooperativizată (Co)

Sector cadastral nr. 5

1. DESCRIEREA IMOBILULUI												DATE TEREN						DATE CONSTRUCȚII					
Identificator teren	Adresă imobil	Număr cadastral	Nr. CF	Id.ETERRA	Suprafața măsurată	Intravilan / extra.(I/E)	Nr. top.	Nr. tarla	Nr. parcelă	Categorie folosință	Suprafață parcelă	Identificator construcție	Cod grupă destinație	Suprafața construită	Nr. niveluri	Nr. CF	Constr. cu acte (DA/NU)						
4784	Tarla: 670, Parcela: 1			403829	14600	E		670	1	PD	14600												

2. PROPRIETATEA / POSESIA																
Titularul dreptului / posesiei			Proprietar=1 / Posesor=0	Data nașterii / CUI	Domiciliu / Sediul	Cota parte	Identificator entitate asociată	Cotă parte teren UI	Mod de dobândire	Act juridic				Obs. privitoare la proprietar		
Nume / Denumire	Inițiala tatălui	Prenume								Tip act	Nr. act / data	Emitent	Descr. supl.			
LADARIU		CATALINA-LUCRETIA..	1	13.04.1952	Loc. Lugoj, Str. Ion Paun Pincio, Nr.20, UAT. Lugoj, Jud. Timiș	3/8	4784		Succesiune	act notarial	CERTIFICAT DE MOSTENITOR nr.44 / 21.06.2022	NP Florescu Eva				
LADARIU		CATALINA-LUCRETIA	1	13.04.1952	Loc. Lugoj, Str. Ion Paun Pincio, Nr.20, UAT. Lugoj, Jud. Timiș	5/8	4784		Convenție	act notarial	ACT DE PARTAJ SUCESORAL AUT NR. 157 / 09.02.2023	NP Florescu Eva		bun propriu		

3. SARCINI / DEZMEMBRĂMINTE													
Titular			Data nașterii / CUI	Domiciliu / Sediul	Tipul sarcinii sau al dezmembrămintelor dreptului de proprietate	Cota parte	Identificator entitate asociată	Act juridic				Valoare ipotecă	Tip monedă
Nume / Denumire	Inițiala tatălui	Prenume						Tip act	Nr. act / data	Emitent	Descr. supl.		
-	-	-	-	-	-	-	-	-	-	-	-	-	-

4. NOTĂRI, PROCESE, INTERDICȚII					
Tipul notării	Tip act	Nr. act/ data	Emitent	Descr. supl.	Identificator entitate asociată
-	-	-	-	-	-

5. OBSERVAȚII		
Imobil împrejmuit/ neîmprejmuit	Imobil contestat/ necontestat	Alte observații
Neîmprejmuit		



REGISTRUL CADASTRAL AL IMOBILELOR

ANEXA Nr. 2

UAT Bârna

Zonă cooperativizată (Co)

Sector cadastral nr. 5

1. DESCRIEREA IMOBILULUI												DATE TEREN						DATE CONSTRUCȚII					
Identificator teren	Adresă imobil	Număr cadastral	Nr. CF	Id.ETERRA	Suprafața măsurată	Intravilan / extra.(I/E)	Nr. top.	Nr. tarla	Nr. parcelă	Categorie folosință	Suprafață parcelă	Identificator construcție	Cod grupă destinație	Suprafața construită	Nr. niveluri	Nr. CF	Constr. cu acte (DA/NU)						
4785	Tarla: 626/9, Parcela: 15	PD626/9/15		401210	5800	E		626/9	15	PD	5800												

2. PROPRIETATEA / POSESIA																
Titularul dreptului / posesiei			Proprietar=1 / Posesor=0	Data nașterii / CUI	Domiciliu / Sediul	Cota parte	Identificator entitate asociată	Cotă parte teren UI	Mod de dobândire	Act juridic				Obs. privitoare la proprietar		
Nume / Denumire	Inițiala tatălui	Prenume								Tip act	Nr. act / data	Emitent	Descr. supl.			
ISFANUT		NICOLAE	1	01.03.1954	Loc. Lugoj, Str. F\ U+0103getului, Nr.149, Bl.2, Ap.2, UAT. Lugoj, Jud. Timiș	1/1	4785	Convenție	act notarial	CVC nr.aut nr. 1852 / 03.10.2018	NP Gornic Anamaria-Claudia		si sotia			
ISFANUT		MARIOARA	1	11.09.1953	Loc. Lugoj, Str. F\ U+0103getului, Nr.149, Bl.2, Ap.2, UAT. Lugoj, Jud. Timiș											

3. SARCINI / DEZMEMBRĂMINTE													
Titular			Data nașterii / CUI	Domiciliu / Sediul	Tipul sarcinii sau al dezmembrămintelor dreptului de proprietate	Cota parte	Identificator entitate asociată	Act juridic				Valoare ipotecă	Tip monedă
Nume / Denumire	Inițiala tatălui	Prenume						Tip act	Nr. act / data	Emitent	Descr. supl.		
-	-	-	-	-	-	-	-	-	-	-	-	-	-

4. NOTĂRI, PROCESE, INTERDICȚII					
Tipul notării	Tip act	Nr. act/ data	Emitent	Descr. supl.	Identificator entitate asociată
-	-	-	-	-	-

5. OBSERVAȚII		
Imobil împrejmuit/ neîmprejmuit	Imobil contestat/ necontestat	Alte observații
Neîmprejmuit		Teren forestier inregistrat in amenajamentul silvic de



REGISTRUL CADASTRAL AL IMOBILELOR

ANEXA Nr. 2

UAT Bârna

Zonă cooperativizată (Co)

Sector cadastral nr. 5

1. DESCRIEREA IMOBILULUI																	
DATE TEREN											DATE CONSTRUCȚII						
Identificator teren	Adresă imobil	Număr cadastral	Nr. CF	Id.ETERRA	Suprafața măsurată	Intravilan / extra.(I/E)	Nr. top.	Nr. tarla	Nr. parcelă	Categorie folosință	Suprafață parcelă	Identificator construcție	Cod grupă destinație	Suprafața construită	Nr. niveluri	Nr. CF	Constr. cu acte (DA/NU)
4786	Tarla: PSPD648, Parcela: -	PSPD648			78500	E		PSPD648		P	78500						

2. PROPRIETATEA / POSESIA																
Titularul dreptului / posesiei			Proprietar=1 / Posesor=0	Data nașterii / CUI	Domiciliu / Sediul	Cota parte	Identificator entitate asociată	Cotă parte teren UI	Mod de dobândire	Act juridic				Obs. privitoare la proprietar		
Nume / Denumire	Inițiala tatălui	Prenume								Tip act	Nr. act / data	Emitent	Descr. supl.			
COMUNA BARNA			1	4269223	Loc. Neidentificata, UAT. Bârna, Jud. Timiș	1/1	4786		Lege	act administrativ	ORDINUL PREFECTULUI NR. 759 / 09.11.1994	PREFECTURA JUDEȚULUI TIMIȘ		- domeniu privat		
CONSILIUL LOCAL AL COMUNEI BARNA			0	9999999999999	Loc. Neidentificata, UAT. Bârna, Jud. Timiș	1/1	4786		Lege	act administrativ	ORDINUL PREFECTULUI NR. 759 / 09.11.1994	PREFECTURA JUDEȚULUI TIMIȘ				

3. SARCINI / DEZMEMBRĂMINTE													
Titular			Data nașterii / CUI	Domiciliu / Sediul	Tipul sarcinii sau al dezmembrămintelor dreptului de proprietate	Cota parte	Identificator entitate asociată	Act juridic				Valoare ipotecă	Tip monedă
Nume / Denumire	Inițiala tatălui	Prenume						Tip act	Nr. act / data	Emitent	Descr. supl.		
-	-	-	-	-	-	-	-	-	-	-	-	-	-

4. NOTĂRI, PROCESE, INTERDICȚII					
Tipul notării	Tip act	Nr. act / data	Emitent	Descr. supl.	Identificator entitate asociată
-	-	-	-	-	-

5. OBSERVAȚII		
Imobil împrejmuit / neîmprejmuit	Imobil contestat / necontestat	Alte observații
Neîmprejmuit		



REGISTRUL CADASTRAL AL IMOBILELOR

ANEXA Nr. 2

UAT Bârna

Zonă cooperativizată (Co)

Sector cadastral nr. 5

1. DESCRIEREA IMOBILULUI												DATE TEREN						DATE CONSTRUCȚII					
Identificator teren	Adresă imobil		Număr cadastral	Nr. CF	Id.ETERRA	Suprafața măsurată	Intravilan / extra.(I/E)	Nr. top.	Nr. tarla	Nr. parcelă	Categorie folosință	Suprafață parcelă	Identificator construcție	Cod grupă destinație	Suprafața construită	Nr. niveluri	Nr. CF	Constr. cu acte (DA/NU)					
4787	Tarla: 626, Parcela: 21		PD626/21			19300	E		626	21	PD	19300											

2. PROPRIETATEA / POSESIA														
Titularul dreptului / posesiei			Proprietar=1 / Posesor=0	Data nașterii / CUI	Domiciliu / Sediul	Cota parte	Identificator entitate asociată	Cotă parte teren UI	Mod de dobândire	Act juridic				Obs. privitoare la proprietar
Nume / Denumire	Inițiala tatălui	Prenume								Tip act	Nr. act / data	Emitent	Descr. supl.	
HATEGAN		MARIA	1		Loc. Sarazani, UAT. Bârna, Jud. Timiș	1/1	4787		Reconstituire	act administrativ	329 / 16.12.2003	CJPSDDPAT TIMIS		
IONESCU		ANA	1		Loc. Sarazani, UAT. Bârna, Jud. Timiș									

3. SARCINI / DEZMEMBRĂMINTE														
Titular			Data nașterii / CUI	Domiciliu / Sediul	Tipul sarcinii sau al dezmembrămintelor dreptului de proprietate	Cota parte	Identificator entitate asociată	Act juridic				Valoare ipotecă	Tip monedă	
Nume / Denumire	Inițiala tatălui	Prenume						Tip act	Nr. act / data	Emitent	Descr. supl.			
-	-	-	-	-	-	-	-	-	-	-	-	-	-	-

4. NOTĂRI, PROCESE, INTERDICȚII							
Tipul notării			Tip act	Nr. act/ data	Emitent	Descr. supl.	Identificator entitate asociată
-			-	-	-	-	-

5. OBSERVAȚII		
Imobil împrejmuit/ neîmprejmuit	Imobil contestat/ necontestat	Alte observații
Neîmprejmuit		Teren forestier înscris în amenajamentul silvic



REGISTRUL CADASTRAL AL IMOBILELOR

ANEXA Nr. 2

UAT Bârna

Zonă cooperativizată (Co)

Sector cadastral nr. 5

1. DESCRIEREA IMOBILULUI																	
DATE TEREN											DATE CONSTRUCȚII						
Identificator teren	Adresă imobil	Număr cadastral	Nr. CF	Id.ETERRA	Suprafața măsurată	Intravilan / extra.(I/E)	Nr. top.	Nr. tarla	Nr. parcelă	Categorie folosință	Suprafață parcelă	Identificator construcție	Cod grupă destinație	Suprafața construită	Nr. niveluri	Nr. CF	Constr. cu acte (DA/NU)
4788	Tarla: PS653, Parcela: -	PS653			6500	E		PS653		P	6500						

2. PROPRIETATEA / POSESIA														
Titularul dreptului / posesiei			Proprietar=1 / Posesor=0	Data nașterii / CUI	Domiciliu / Sediu	Cota parte	Identificator entitate asociată	Cotă parte teren UI	Mod de dobândire	Act juridic				Obs. privitoare la proprietar
Nume / Denumire	Inițiala tatălui	Prenume								Tip act	Nr. act / data	Emitent	Descr. supl.	
COMUNA BARNA			1	4269223	Loc. Neidentificata, UAT. Bârna, Jud. Timiș	1/1	4788		Lege	act administrativ	ORDINUL PREFECTULUI NR. 759 / 09.11.1994	PREFECTURA JUDEȚULUI TIMIȘ		- domeniu privat
CONSILIUL LOCAL AL COMUNEI BARNA			0	9999999999999	Loc. Neidentificata, UAT. Bârna, Jud. Timiș	1/1	4788		Lege	act administrativ	ORDINUL PREFECTULUI NR. 759 / 09.11.1994	PREFECTURA JUDEȚULUI TIMIȘ		

3. SARCINI / DEZMEMBRĂMINTE													
Titular			Data nașterii / CUI	Domiciliu / Sediu	Tipul sarcinii sau al dezmembrămintelor dreptului de proprietate	Cota parte	Identificator entitate asociată	Act juridic				Valoare ipotecă	Tip monedă
Nume / Denumire	Inițiala tatălui	Prenume						Tip act	Nr. act / data	Emitent	Descr. supl.		
-	-	-	-	-	-	-	-	-	-	-	-	-	-

4. NOTĂRI, PROCESE, INTERDICȚII					
Tipul notării	Tip act	Nr. act / data	Emitent	Descr. supl.	Identificator entitate asociată
-	-	-	-	-	-

5. OBSERVAȚII		
Imobil împrejmuit / neîmprejmuit	Imobil contestat / necontestat	Alte observații
Neîmprejmuit		



REGISTRUL CADASTRAL AL IMOBILELOR

ANEXA Nr. 2

UAT Bârna

Zonă cooperativizată (Co)

Sector cadastral nr. 5

1. DESCRIEREA IMOBILULUI																	
DATE TEREN											DATE CONSTRUCȚII						
Identificator teren	Adresă imobil	Număr cadastral	Nr. CF	Id.ETERRA	Suprafața măsurată	Intravilan / extra.(I/E)	Nr. top.	Nr. tarla	Nr. parcelă	Categorie folosință	Suprafață parcelă	Identificator construcție	Cod grupă destinație	Suprafața construită	Nr. niveluri	Nr. CF	Constr. cu acte (DA/NU)
4789	Tarla: PSPD654, Parcela: -	PSPD654			18600	E		PSPD654		P	18600						

2. PROPRIETATEA / POSESIA																
Titularul dreptului / posesiei			Proprietar=1 / Posesor=0	Data nașterii / CUI	Domiciliu / Sediul	Cota parte	Identificator entitate asociată	Cotă parte teren UI	Mod de dobândire	Act juridic				Obs. privitoare la proprietar		
Nume / Denumire	Inițiala tatălui	Prenume								Tip act	Nr. act / data	Emitent	Descr. supl.			
COMUNA BARNA			1	4269223	Loc. Neidentificata, UAT. Bârna, Jud. Timiș	1/1	4789		Lege	act administrativ	ORDINUL PREFECTULUI NR. 759 / 09.11.1994	PREFECTURA JUDEȚULUI TIMIȘ		- domeniu privat		
CONSILIUL LOCAL AL COMUNEI BARNA			0	9999999999999	Loc. Neidentificata, UAT. Bârna, Jud. Timiș	1/1	4789		Lege	act administrativ	ORDINUL PREFECTULUI NR. 759 / 09.11.1994	PREFECTURA JUDEȚULUI TIMIȘ				

3. SARCINI / DEZMEMBRĂMINTE													
Titular			Data nașterii / CUI	Domiciliu / Sediul	Tipul sarcinii sau al dezmembrămintelor dreptului de proprietate	Cota parte	Identificator entitate asociată	Act juridic				Valoare ipotecă	Tip monedă
Nume / Denumire	Inițiala tatălui	Prenume						Tip act	Nr. act / data	Emitent	Descr. supl.		
-	-	-	-	-	-	-	-	-	-	-	-	-	-

4. NOTĂRI, PROCESE, INTERDICȚII					
Tipul notării	Tip act	Nr. act / data	Emitent	Descr. supl.	Identificator entitate asociată
-	-	-	-	-	-

5. OBSERVAȚII		
Imobil împrejmuit / neîmprejmuit	Imobil contestat / necontestat	Alte observații
Neîmprejmuit		



REGISTRUL CADASTRAL AL IMOBILELOR

ANEXA Nr. 2

UAT Bârna

Zonă cooperativizată (Co)

Sector cadastral nr. 5

1. DESCRIEREA IMOBILULUI																	
DATE TEREN											DATE CONSTRUCȚII						
Identificator teren	Adresă imobil	Număr cadastral	Nr. CF	Id.ETERRA	Suprafața măsurată	Intravilan / extra.(I/E)	Nr. top.	Nr. tarla	Nr. parcelă	Categorie folosință	Suprafață parcelă	Identificator construcție	Cod grupă destinație	Suprafața construită	Nr. niveluri	Nr. CF	Constr. cu acte (DA/NU)
4790	Tarla: 626/9, Parcela: 16	PD626/9/16			4200	E		626/9	16	PD	4200						

2. PROPRIETATEA / POSESIA														
Titularul dreptului / posesiei			Proprietar=1 / Posesor=0	Data nașterii / CUI	Domiciliu / Sediul	Cota parte	Identificator entitate asociată	Cotă parte teren UI	Mod de dobândire	Act juridic				Obs. privitoare la proprietar
Nume / Denumire	Inițiala tatălui	Prenume								Tip act	Nr. act / data	Emitent	Descr. supl.	
NEIDENTIFICAT		NEIDENTIFICAT	0		Loc. Neidentificata, UAT. Bârna, Jud. Timiș	1/1	4790		Constituire	act normativ	L.7 / 13.03.1996	PARLAMENTUL ROMANIEI		Proprietar neidentificat.

3. SARCINI / DEZMEMBRĂMINTE													
Titular			Data nașterii / CUI	Domiciliu / Sediul	Tipul sarcinii sau al dezmembrămintelor dreptului de proprietate	Cota parte	Identificator entitate asociată	Act juridic				Valoare ipotecă	Tip monedă
Nume / Denumire	Inițiala tatălui	Prenume						Tip act	Nr. act / data	Emitent	Descr. supl.		
-	-	-	-	-	-	-	-	-	-	-	-	-	-

4. NOTĂRI, PROCESE, INTERDICȚII					
Tipul notării	Tip act	Nr. act / data	Emitent	Descr. supl.	Identificator entitate asociată
proprietar neidentificat,rezerva comisiei locale de fond funciar	act normativ	L.7 / 13.03.1996	PARLAMENTUL ROMANIEI		4790

5. OBSERVAȚII		
Imobil împrejmuit/ neîmprejmuit	Imobil contestat/ necontestat	Alte observații
Neîmprejmuit		Rezerva la dispoziția comisiei locale de Fond Funciar



REGISTRUL CADASTRAL AL IMOBILELOR

ANEXA Nr. 2

UAT Bârna

Zonă cooperativizată (Co)

Sector cadastral nr. 5

1. DESCRIEREA IMOBILULUI																	
DATE TEREN											DATE CONSTRUCȚII						
Identificator teren	Adresă imobil	Număr cadastral	Nr. CF	Id.ETERRA	Suprafața măsurată	Intravilan / extra.(I/E)	Nr. top.	Nr. tarla	Nr. parcelă	Categorie folosință	Suprafață parcelă	Identificator construcție	Cod grupă destinație	Suprafața construită	Nr. niveluri	Nr. CF	Constr. cu acte (DA/NU)
4791	Tarla: 647, Parcela: 63	PD647/63		401231	10000	E		647	63	PD	10000						

2. PROPRIETATEA / POSESIA														
Titularul dreptului / posesiei			Proprietar=1 / Posesor=0	Data nașterii / CUI	Domiciliu / Sediul	Cota parte	Identificator entitate asociată	Cotă parte teren UI	Mod de dobândire	Act juridic				Obs. privitoare la proprietar
Nume / Denumire	Inițiala tatălui	Prenume								Tip act	Nr. act / data	Emitent	Descr. supl.	
PANDURESCU		GHEORGHE	1	27.05.1956	Loc. Botinesti, Nr.91, UAT. Bârna, Jud. Timiș	1/1	4791		Lege	act administrativ	Titlu de proprietate nr.6 / 08.10.2003	CJPSDPAT TIMIS		

3. SARCINI / DEZMEMBRĂMINTE													
Titular			Data nașterii / CUI	Domiciliu / Sediul	Tipul sarcinii sau al dezmembrămintelor dreptului de proprietate	Cota parte	Identificator entitate asociată	Act juridic				Valoare ipotecă	Tip monedă
Nume / Denumire	Inițiala tatălui	Prenume						Tip act	Nr. act / data	Emitent	Descr. supl.		
-	-	-	-	-	-	-	-	-	-	-	-	-	-

4. NOTĂRI, PROCESE, INTERDICȚII					
Tipul notării	Tip act	Nr. act / data	Emitent	Descr. supl.	Identificator entitate asociată
-	-	-	-	-	-

5. OBSERVAȚII		
Imobil împrejmuit / neîmprejmuit	Imobil contestat / necontestat	Alte observații
Neîmprejmuit		Teren forestier inregistrat in amenajamentul silvic



REGISTRUL CADASTRAL AL IMOBILELOR

ANEXA Nr. 2

UAT Bârna

Zonă cooperativizată (Co)

Sector cadastral nr. 5

1. DESCRIEREA IMOBILULUI												DATE TEREN						DATE CONSTRUCȚII					
Identificator teren	Adresă imobil	Număr cadastral	Nr. CF	Id.ETERRA	Suprafața măsurată	Intravilan / extra.(I/E)	Nr. top.	Nr. tarla	Nr. parcelă	Categorie folosință	Suprafață parcelă	Identificator construcție	Cod grupă destinație	Suprafața construită	Nr. niveluri	Nr. CF	Constr. cu acte (DA/NU)						
4792	Tarla: -, Parcela: -				3564	E				PD	3564												

2. PROPRIETATEA / POSESIA														
Titularul dreptului / posesiei			Proprietar=1 / Posesor=0	Data nașterii / CUI	Domiciliu / Sediul	Cota parte	Identificator entitate asociată	Cotă parte teren UI	Mod de dobândire	Act juridic				Obs. privitoare la proprietar
Nume / Denumire	Inițiala tatălui	Prenume								Tip act	Nr. act / data	Emitent	Descr. supl.	
COMUNA BARNA			1	4269223	Loc. Bârna, UAT. Bârna, Jud. Timiș	1/1	4792		Lege	act normativ	L.7 / 13.03.1996	PARLAMENTUL ROMANIEI		- proprietar neidentificat

3. SARCINI / DEZMEMBRĂMINTE													
Titular			Data nașterii / CUI	Domiciliu / Sediul	Tipul sarcinii sau al dezmembrămintelor dreptului de proprietate	Cota parte	Identificator entitate asociată	Act juridic				Valoare ipotecă	Tip monedă
Nume / Denumire	Inițiala tatălui	Prenume						Tip act	Nr. act / data	Emitent	Descr. supl.		
-	-	-	-	-	-	-	-	-	-	-	-	-	-

4. NOTĂRI, PROCESE, INTERDICȚII					
Tipul notării	Tip act	Nr. act / data	Emitent	Descr. supl.	Identificator entitate asociată
-	-	-	-	-	-

5. OBSERVAȚII		
Imobil împrejmuit / neîmprejmuit	Imobil contestat / necontestat	Alte observații
Neîmprejmuit		



REGISTRUL CADASTRAL AL IMOBILELOR

ANEXA Nr. 2

UAT Bârna

Zonă cooperativizată (Co)

Sector cadastral nr. 5

1. DESCRIEREA IMOBILULUI																		
DATE TEREN											DATE CONSTRUCȚII							
Identificator teren	Adresă imobil	Număr cadastral	Nr. CF	Id.ETERRA	Suprafața măsurată	Intravilan / extra.(I/E)	Nr. top.	Nr. tarla	Nr. parcelă	Categorie folosință	Suprafață parcelă	Identificator construcție	Cod grupă destinație	Suprafața construită	Nr. niveluri	Nr. CF	Constr. cu acte (DA/NU)	
4793	Tarla: 657, Parcela: -	PSPD 657			306200	E		657		PD	306200							

2. PROPRIETATEA / POSESIA																
Titularul dreptului / posesiei			Proprietar=1 / Posesor=0	Data nașterii / CUI	Domiciliu / Sediul	Cota parte	Identificator entitate asociată	Cotă parte teren UI	Mod de dobândire	Act juridic				Obs. privitoare la proprietar		
Nume / Denumire	Inițiala tatălui	Prenume								Tip act	Nr. act / data	Emitent	Descr. supl.			
STATUL ROMAN			1	999999999999999	Loc. Neidentificata, UAT. Bârna, Jud. Timiș	1/1	4793		Lege	act normativ	Legea 46/2008 / 13.03.2008	Parlamentul Romaniei		- domeniu public		
REGIA NATIONALA A PADURILOR ROMSILVA			0	999999999999999	Loc. Neidentificata, UAT. Bârna, Jud. Timiș	1/1	4793		Lege	act normativ	Legea 46/2008 / 13.03.2008	Parlamentul Romaniei				

3. SARCINI / DEZMEMBRĂMINTE																
Titular			Data nașterii / CUI	Domiciliu / Sediul	Tipul sarcinii sau al dezmembrămintelor dreptului de proprietate	Cota parte	Identificator entitate asociată	Act juridic				Valoare ipotecă	Tip monedă			
Nume / Denumire	Inițiala tatălui	Prenume						Tip act	Nr. act / data	Emitent	Descr. supl.					
-	-	-	-	-	-	-	-	-	-	-	-	-	-	-		

4. NOTĂRI, PROCESE, INTERDICȚII																
Tipul notării						Tip act		Nr. act / data		Emitent		Descr. supl.		Identificator entitate asociată		
-						-		-		-		-		-		

5. OBSERVAȚII																
Imobil împrejmuit / neîmprejmuit				Imobil contestat / necontestat				Alte observații								
Neîmprejmuit								Teren Forestier inclus in Amenajamentul Silvic.UP III UA 160B								



REGISTRUL CADASTRAL AL IMOBILELOR

ANEXA Nr. 2

UAT Bârna

Zonă cooperativizată (Co)

Sector cadastral nr. 5

1. DESCRIEREA IMOBILULUI																	
DATE TEREN										DATE CONSTRUCȚII							
Identificator teren	Adresă imobil	Număr cadastral	Nr. CF	Id.ETERRA	Suprafața măsurată	Intravilan / extra.(I/E)	Nr. top.	Nr. tarla	Nr. parcelă	Categorie folosință	Suprafață parcelă	Identificator construcție	Cod grupă destinație	Suprafața construită	Nr. niveluri	Nr. CF	Constr. cu acte (DA/NU)
4794	Tarla: 666/4, Parcela: 14	PD666/4/14			25300	E		666/4	14	PD	25300						

2. PROPRIETATEA / POSESIA														
Titularul dreptului / posesiei			Proprietar=1 / Posesor=0	Data nașterii / CUI	Domiciliu / Sediul	Cota parte	Identificator entitate asociată	Cotă parte teren UI	Mod de dobândire	Act juridic				Obs. privitoare la proprietar
Nume / Denumire	Inițiala tatălui	Prenume								Tip act	Nr. act / data	Emitent	Descr. supl.	
TOMESCU		SILVIA STELA	1		Loc. Neidentificata, UAT. Bârna, Jud. Timiș	1/1	4794		Reconstituire	act administrativ	19 / 03.11.2003	CJPSDDPAT TIMIS		

3. SARCINI / DEZMEMBRĂMINTE													
Titular			Data nașterii / CUI	Domiciliu / Sediul	Tipul sarcinii sau al dezmembrămintelor dreptului de proprietate	Cota parte	Identificator entitate asociată	Act juridic				Valoare ipotecă	Tip monedă
Nume / Denumire	Inițiala tatălui	Prenume						Tip act	Nr. act / data	Emitent	Descr. supl.		
-	-	-	-	-	-	-	-	-	-	-	-	-	-

4. NOTĂRI, PROCESE, INTERDICȚII					
Tipul notării	Tip act	Nr. act / data	Emitent	Descr. supl.	Identificator entitate asociată
-	-	-	-	-	-

5. OBSERVAȚII		
Imobil împrejmuit / neîmprejmuit	Imobil contestat / necontestat	Alte observații
Neîmprejmuit		Teren forestier înscris în amenajamentul silvic



REGISTRUL CADASTRAL AL IMOBILELOR

ANEXA Nr. 2

UAT Bârna

Zonă cooperativizată (Co)

Sector cadastral nr. 5

1. DESCRIEREA IMOBILULUI																	
DATE TEREN											DATE CONSTRUCȚII						
Identificator teren	Adresă imobil	Număr cadastral	Nr. CF	Id.ETERRA	Suprafața măsurată	Intravilan / extra.(I/E)	Nr. top.	Nr. tarla	Nr. parcelă	Categorie folosință	Suprafață parcelă	Identificator construcție	Cod grupă destinație	Suprafața construită	Nr. niveluri	Nr. CF	Constr. cu acte (DA/NU)
4795	Tarla: 626, Parcela: -	PD 626			26800	E		626		PD	26800						

2. PROPRIETATEA / POSESIA														
Titularul dreptului / posesiei			Proprietar=1 / Posesor=0	Data nașterii / CUI	Domiciliu / Sediul	Cota parte	Identificator entitate asociată	Cotă parte teren UI	Mod de dobândire	Act juridic				Obs. privitoare la proprietar
Nume / Denumire	Inițiala tatălui	Prenume								Tip act	Nr. act / data	Emitent	Descr. supl.	
STATUL ROMAN			1	999999999999999	Loc. Neidentificata, UAT. Bârna, Jud. Timiș	1/1	4795		Lege	act normativ	Legea 46/2008 / 13.03.2008	Parlamentul Romaniei		- domeniu public
REGIA NATIONALA A PADURILOR ROMSILVA			0	999999999999999	Loc. Neidentificata, UAT. Bârna, Jud. Timiș	1/1	4795		Lege	act normativ	Legea 46/2008 / 13.03.2008	Parlamentul Romaniei		

3. SARCINI / DEZMEMBRĂMINTE													
Titular			Data nașterii / CUI	Domiciliu / Sediul	Tipul sarcinii sau al dezmembrămintelor dreptului de proprietate	Cota parte	Identificator entitate asociată	Act juridic				Valoare ipotecă	Tip monedă
Nume / Denumire	Inițiala tatălui	Prenume						Tip act	Nr. act / data	Emitent	Descr. supl.		
-	-	-	-	-	-	-	-	-	-	-	-	-	-

4. NOTĂRI, PROCESE, INTERDICȚII					
Tipul notării	Tip act	Nr. act/data	Emitent	Descr. supl.	Identificator entitate asociată
-	-	-	-	-	-

5. OBSERVAȚII		
Imobil împrejmuit/ neîmprejmuit	Imobil contestat/ necontestat	Alte observații
Neîmprejmuit		Teren Forestier inclus in Amenajamentul Silvic.UP III UA 142



REGISTRUL CADASTRAL AL IMOBILELOR

ANEXA Nr. 2

UAT Bârna

Zonă cooperativizată (Co)

Sector cadastral nr. 5

1. DESCRIEREA IMOBILULUI																	
DATE TEREN											DATE CONSTRUCȚII						
Identificator teren	Adresă imobil	Număr cadastral	Nr. CF	Id.ETERRA	Suprafața măsurată	Intravilan / extra.(I/E)	Nr. top.	Nr. tarla	Nr. parcelă	Categorie folosință	Suprafață parcelă	Identificator construcție	Cod grupă destinație	Suprafața construită	Nr. niveluri	Nr. CF	Constr. cu acte (DA/NU)
4796	Tarla: 688/2, Parcela: -	PD688/2			38000	E		688/2		PD	38000						

2. PROPRIETATEA / POSESIA														
Titularul dreptului / posesiei			Proprietar=1 / Posesor=0	Data nașterii / CUI	Domiciliu / Sediul	Cota parte	Identificator entitate asociată	Cotă parte teren UI	Mod de dobândire	Act juridic				Obs. privitoare la proprietar
Nume / Denumire	Inițiala tatălui	Prenume								Tip act	Nr. act / data	Emitent	Descr. supl.	
STATUL ROMAN			1	999999999999999	Loc. Neidentificata, UAT. Bârna, Jud. Timiș	1/1	4796		Lege	act normativ	Legea 46/2008 / 13.03.2008	Parlamentul Romaniei		- domeniu public
REGIA NATIONALA A PADURILOR ROMSILVA			0	999999999999999	Loc. Neidentificata, UAT. Bârna, Jud. Timiș	1/1	4796		Lege	act normativ	Legea 46/2008 / 13.03.2008	Parlamentul Romaniei		

3. SARCINI / DEZMEMBRĂMINTE													
Titular			Data nașterii / CUI	Domiciliu / Sediul	Tipul sarcinii sau al dezmembrămintelor dreptului de proprietate	Cota parte	Identificator entitate asociată	Act juridic				Valoare ipotecă	Tip monedă
Nume / Denumire	Inițiala tatălui	Prenume						Tip act	Nr. act / data	Emitent	Descr. supl.		
-	-	-	-	-	-	-	-	-	-	-	-	-	-

4. NOTĂRI, PROCESE, INTERDICȚII					
Tipul notării	Tip act	Nr. act / data	Emitent	Descr. supl.	Identificator entitate asociată
-	-	-	-	-	-

5. OBSERVAȚII		
Imobil împrejmuit / neîmprejmuit	Imobil contestat / necontestat	Alte observații
Neîmprejmuit		Teren Forestier inclus in Amenajamentul Silvic.UP III UA 147B



REGISTRUL CADASTRAL AL IMOBILELOR

ANEXA Nr. 2

UAT Bârna

Zonă cooperativizată (Co)

Sector cadastral nr. 5

1. DESCRIEREA IMOBILULUI																	
DATE TEREN											DATE CONSTRUCȚII						
Identificator teren	Adresă imobil	Număr cadastral	Nr. CF	Id.ETERRA	Suprafața măsurată	Intravilan / extra.(I/E)	Nr. top.	Nr. tarla	Nr. parcelă	Categorie folosință	Suprafață parcelă	Identificator construcție	Cod grupă destinație	Suprafața construită	Nr. niveluri	Nr. CF	Constr. cu acte (DA/NU)
4797	Tarla: 666/7, Parcela: -			403857	29800	E		666/7		PD	29800						

2. PROPRIETATEA / POSESIA														
Titularul dreptului / posesiei			Proprietar=1 / Posesor=0	Data nașterii / CUI	Domiciliu / Sediul	Cota parte	Identificator entitate asociată	Cotă parte teren UI	Mod de dobândire	Act juridic				Obs. privitoare la proprietar
Nume / Denumire	Inițiala tatălui	Prenume								Tip act	Nr. act / data	Emitent	Descr. supl.	
MICLAESCU		ILEANA..	1		Loc. Neidentificata, UAT. Bârna, Jud. Timiș	8/16	4797		Lege	act administrativ	TP nr. 451 / 30.05.2007	CJPSDDPAT TIMIS		
MICLAESCU		ILEANA	1	08.01.1952	Loc. Botinesti, Nr.18, UAT. Bârna, Jud. Timiș	8/16	4797		Convenție	act notarial	act de dezmembrare si partajare aut nr.263 / 24.05.2023	NP SFERCOCI GHEORGHE		

3. SARCINI / DEZMEMBRĂMINTE														
Titular			Data nașterii / CUI	Domiciliu / Sediul	Tipul sarcinii sau al dezmembrămintelor dreptului de proprietate	Cota parte	Identificator entitate asociată	Act juridic				Valoare ipotecă	Tip monedă	
Nume / Denumire	Inițiala tatălui	Prenume						Tip act	Nr. act / data	Emitent	Descr. supl.			
-	-	-	-	-	-	-	-	-	-	-	-	-	-	-

4. NOTĂRI, PROCESE, INTERDICȚII					
Tipul notării	Tip act	Nr. act/ data	Emitent	Descr. supl.	Identificator entitate asociată
-	-	-	-	-	-

5. OBSERVAȚII		
Imobil împrejmuit/ neîmprejmuit	Imobil contestat/ necontestat	Alte observații
Neîmprejmuit		Teren forestier inregistrat in amenajamentul silvic



REGISTRUL CADASTRAL AL IMOBILELOR

ANEXA Nr. 2

UAT Bârna

Zonă cooperativizată (Co)

Sector cadastral nr. 5

1. DESCRIEREA IMOBILULUI																	
DATE TEREN											DATE CONSTRUCȚII						
Identificator teren	Adresă imobil	Număr cadastral	Nr. CF	Id.ETERRA	Suprafața măsurată	Intravilan / extra.(I/E)	Nr. top.	Nr. tarla	Nr. parcelă	Categorie folosință	Suprafață parcelă	Identificator construcție	Cod grupă destinație	Suprafața construită	Nr. niveluri	Nr. CF	Constr. cu acte (DA/NU)
4798	Tarla: 666/8, Parcela: 6	PD666/8/6			60900	E		666/8	6	PD	60900						

2. PROPRIETATEA / POSESIA														
Titularul dreptului / posesiei			Proprietar=1 / Posesor=0	Data nașterii / CUI	Domiciliu / Sediul	Cota parte	Identificator entitate asociată	Cotă parte teren UI	Mod de dobândire	Act juridic				Obs. privitoare la proprietar
Nume / Denumire	Inițiala tatălui	Prenume								Tip act	Nr. act / data	Emitent	Descr. supl.	
POPOVICI		GHEORGHE	1		Loc. Neidentificata, UAT. Bârna, Jud. Timiș	1/1	4798		Reconstituire	act administrativ	249 / 16.12.2003	CJPSDDPAT TIMIS		

3. SARCINI / DEZMEMBRĂMINTE													
Titular			Data nașterii / CUI	Domiciliu / Sediul	Tipul sarcinii sau al dezmembrămintelor dreptului de proprietate	Cota parte	Identificator entitate asociată	Act juridic				Valoare ipotecă	Tip monedă
Nume / Denumire	Inițiala tatălui	Prenume						Tip act	Nr. act / data	Emitent	Descr. supl.		
-	-	-	-	-	-	-	-	-	-	-	-	-	-

4. NOTĂRI, PROCESE, INTERDICȚII					
Tipul notării	Tip act	Nr. act / data	Emitent	Descr. supl.	Identificator entitate asociată
-	-	-	-	-	-

5. OBSERVAȚII		
Imobil împrejmuit / neîmprejmuit	Imobil contestat / necontestat	Alte observații
Neîmprejmuit		Teren forestier înscris în amenajamentul silvic



REGISTRUL CADASTRAL AL IMOBILELOR

ANEXA Nr. 2

UAT Bârna

Zonă cooperativizată (Co)

Sector cadastral nr. 5

1. DESCRIEREA IMOBILULUI												DATE TEREN						DATE CONSTRUCȚII					
Identificator teren	Adresă imobil	Număr cadastral	Nr. CF	Id.ETERRA	Suprafața măsurată	Intravilan / extra.(I/E)	Nr. top.	Nr. tarla	Nr. parcelă	Categorie folosință	Suprafață parcelă	Identificator construcție	Cod grupă destinație	Suprafața construită	Nr. niveluri	Nr. CF	Constr. cu acte (DA/NU)						
4799	Tarla: 647, Parcela: 64	PD647/64			10000	E		647	64	PD	10000												

2. PROPRIETATEA / POSESIA														Obs. privitoare la proprietar
Titularul dreptului / posesiei			Proprietar=1 / Posesor=0	Data nașterii / CUI	Domiciliu / Sediul	Cota parte	Identificator entitate asociată	Cotă parte teren UI	Mod de dobândire	Act juridic				
Nume / Denumire	Inițiala tatălui	Prenume								Tip act	Nr. act / data	Emitent	Descr. supl.	
FARCAS		NICOLAE	1		Loc. Neidentificata, UAT. Bârna, Jud. Timiș	1/1	4799		Reconstituire	act administrativ	17 / 03.11.2003	CJPSDDPAT TIMIS		

3. SARCINI / DEZMEMBRĂMINTE													
Titular			Data nașterii / CUI	Domiciliu / Sediul	Tipul sarcinii sau al dezmembrămintelor dreptului de proprietate	Cota parte	Identificator entitate asociată	Act juridic				Valoare ipotecă	Tip monedă
Nume / Denumire	Inițiala tatălui	Prenume						Tip act	Nr. act / data	Emitent	Descr. supl.		
-	-	-	-	-	-	-	-	-	-	-	-	-	-

4. NOTĂRI, PROCESE, INTERDICȚII					
Tipul notării	Tip act	Nr. act / data	Emitent	Descr. supl.	Identificator entitate asociată
-	-	-	-	-	-

5. OBSERVAȚII		
Imobil împrejmuit / neîmprejmuit	Imobil contestat / necontestat	Alte observații
Neîmprejmuit		Teren forestier înscris în amenajamentul silvic



REGISTRUL CADASTRAL AL IMOBILELOR

ANEXA Nr. 2

UAT Bârna

Zonă cooperativizată (Co)

Sector cadastral nr. 5

1. DESCRIEREA IMOBILULUI																	
DATE TEREN											DATE CONSTRUCȚII						
Identificator teren	Adresă imobil	Număr cadastral	Nr. CF	Id.ETERRA	Suprafața măsurată	Intravilan / extra.(I/E)	Nr. top.	Nr. tarla	Nr. parcelă	Categorie folosință	Suprafață parcelă	Identificator construcție	Cod grupă destinație	Suprafața construită	Nr. niveluri	Nr. CF	Constr. cu acte (DA/NU)
4800	Tarla: 688, Parcela: -	PD 688			167988	E		688		PD	167988						

2. PROPRIETATEA / POSESIA														
Titularul dreptului / posesiei			Proprietar=1 / Posesor=0	Data nașterii / CUI	Domiciliu / Sediul	Cota parte	Identificator entitate asociată	Cotă parte teren UI	Mod de dobândire	Act juridic				Obs. privitoare la proprietar
Nume / Denumire	Inițiala tatălui	Prenume								Tip act	Nr. act / data	Emitent	Descr. supl.	
STATUL ROMAN			1	999999999999999	Loc. Neidentificata, UAT. Bârna, Jud. Timiș	1/1	4800		Lege	act normativ	Legea 46/2008 / 13.03.2008	Parlamentul Romaniei		- domeniu public
REGIA NATIONALA A PADURILOR ROMSILVA			0	999999999999999	Loc. Neidentificata, UAT. Bârna, Jud. Timiș	1/1	4800		Lege	act normativ	Legea 46/2008 / 13.03.2008	Parlamentul Romaniei		

3. SARCINI / DEZMEMBRĂMINTE													
Titular			Data nașterii / CUI	Domiciliu / Sediul	Tipul sarcinii sau al dezmembrămintelor dreptului de proprietate	Cota parte	Identificator entitate asociată	Act juridic				Valoare ipotecă	Tip monedă
Nume / Denumire	Inițiala tatălui	Prenume						Tip act	Nr. act / data	Emitent	Descr. supl.		
-	-	-	-	-	-	-	-	-	-	-	-	-	-

4. NOTĂRI, PROCESE, INTERDICȚII					
Tipul notării	Tip act	Nr. act/data	Emitent	Descr. supl.	Identificator entitate asociată
-	-	-	-	-	-

5. OBSERVAȚII		
Imobil împrejmuit/ neîmprejmuit	Imobil contestat/ necontestat	Alte observații
Neîmprejmuit		Teren Forestier inclus in Amenajamentul Silvic.UP III UA 145A



REGISTRUL CADASTRAL AL IMOBILELOR

ANEXA Nr. 2

UAT Bârna

Zonă cooperativizată (Co)

Sector cadastral nr. 5

1. DESCRIEREA IMOBILULUI																	
DATE TEREN											DATE CONSTRUCȚII						
Identificator teren	Adresă imobil	Număr cadastral	Nr. CF	Id.ETERRA	Suprafața măsurată	Intravilan / extra.(I/E)	Nr. top.	Nr. tarla	Nr. parcelă	Categorie folosință	Suprafață parcelă	Identificator construcție	Cod grupă destinație	Suprafața construită	Nr. niveluri	Nr. CF	Constr. cu acte (DA/NU)
4803	Tarla: 666/6, Parcela: 4	PD666/6/4			29300	E		666/6	4	PD	29300						

2. PROPRIETATEA / POSESIA														
Titularul dreptului / posesiei			Proprietar=1 / Posesor=0	Data nașterii / CUI	Domiciliu / Sediul	Cota parte	Identificator entitate asociată	Cotă parte teren UI	Mod de dobândire	Act juridic				Obs. privitoare la proprietar
Nume / Denumire	Inițiala tatălui	Prenume								Tip act	Nr. act / data	Emitent	Descr. supl.	
MICSA		NICOLAE	1		Loc. Neidentificata, UAT. Bârna, Jud. Timiș	1/1	4803		Reconstituire	act administrativ	9 / 08.10.2003	CJPSDDPAT TIMIS		

3. SARCINI / DEZMEMBRĂMINTE													
Titular			Data nașterii / CUI	Domiciliu / Sediul	Tipul sarcinii sau al dezmembrămintelor dreptului de proprietate	Cota parte	Identificator entitate asociată	Act juridic				Valoare ipotecă	Tip monedă
Nume / Denumire	Inițiala tatălui	Prenume						Tip act	Nr. act / data	Emitent	Descr. supl.		
-	-	-	-	-	-	-	-	-	-	-	-	-	-

4. NOTĂRI, PROCESE, INTERDICȚII					
Tipul notării	Tip act	Nr. act / data	Emitent	Descr. supl.	Identificator entitate asociată
-	-	-	-	-	-

5. OBSERVAȚII		
Imobil împrejmuit / neîmprejmuit	Imobil contestat / necontestat	Alte observații
Neîmprejmuit		Teren forestier înscris în amenajamentul silvic



REGISTRUL CADASTRAL AL IMOBILELOR

ANEXA Nr. 2

UAT Bârna

Zonă cooperativizată (Co)

Sector cadastral nr. 5

1. DESCRIEREA IMOBILULUI																	
DATE TEREN											DATE CONSTRUCȚII						
Identificator teren	Adresă imobil	Număr cadastral	Nr. CF	Id.ETERRA	Suprafața măsurată	Intravilan / extra.(I/E)	Nr. top.	Nr. tarla	Nr. parcelă	Categorie folosință	Suprafață parcelă	Identificator construcție	Cod grupă destinație	Suprafața construită	Nr. niveluri	Nr. CF	Constr. cu acte (DA/NU)
4806	Tarla: 666/7, Parcela: -			403858	14900	E		666/7		PD	14900						

2. PROPRIETATEA / POSESIA														
Titularul dreptului / posesiei			Proprietar=1 / Posesor=0	Data nașterii / CUI	Domiciliu / Sediul	Cota parte	Identificator entitate asociată	Cotă parte teren UI	Mod de dobândire	Act juridic				Obs. privitoare la proprietar
Nume / Denumire	Inițiala tatălui	Prenume								Tip act	Nr. act / data	Emitent	Descr. supl.	
CRISTA		DANIELA-SABINA	1	31.03.1972	Loc. Lugoj, Str. Olari, Nr.16, Ap.1, UAT. Lugoj, Jud. Timiș	4/16	4806		Convenție	act notarial	Act de partaj aut nr. 370 / 31.08.2021	BNP Golumbu Sorina Maria		
CRISTA		DANIELA-SABINA	1	31.03.1972	Loc. Lugoj, Str. Olari, Nr.16, Ap.1, UAT. Lugoj, Jud. Timiș	12/16	4806		Convenție	act notarial	act de dezmembrare si partajare aut nr.263 / 24.05.2023	NP SFERCOCI GHEORGHE		

3. SARCINI / DEZMEMBRĂMINTE														
Titular			Data nașterii / CUI	Domiciliu / Sediul	Tipul sarcinii sau al dezmembrămintelor dreptului de proprietate	Cota parte	Identificator entitate asociată	Act juridic				Valoare ipotecă	Tip monedă	
Nume / Denumire	Inițiala tatălui	Prenume						Tip act	Nr. act / data	Emitent	Descr. supl.			
-	-	-	-	-	-	-	-	-	-	-	-	-	-	-

4. NOTĂRI, PROCESE, INTERDICȚII					
Tipul notării	Tip act	Nr. act/ data	Emitent	Descr. supl.	Identificator entitate asociată
-	-	-	-	-	-

5. OBSERVAȚII		
Imobil împrejmuit/ neîmprejmuit	Imobil contestat/ necontestat	Alte observații
Neîmprejmuit		Teren forestier inregistrat in amenajamentul silvic



REGISTRUL CADASTRAL AL IMOBILELOR

ANEXA Nr. 2

UAT Bârna

Zonă cooperativizată (Co)

Sector cadastral nr. 5

1. DESCRIEREA IMOBILULUI												DATE TEREN					DATE CONSTRUCȚII				
Identificator teren	Adresă imobil	Număr cadastral	Nr. CF	Id.ETERRA	Suprafața măsurată	Intravilan / extra.(I/E)	Nr. top.	Nr. tarla	Nr. parcelă	Categorie folosință	Suprafață parcelă	Identificator construcție	Cod grupă destinație	Suprafața construită	Nr. niveluri	Nr. CF	Constr. cu acte (DA/NU)				
4807	Tarla: PS655, Parcela: -	PS655			28700	E		PS655		P	28700										

2. PROPRIETATEA / POSESIA														
Titularul dreptului / posesiei			Proprietar=1 / Posesor=0	Data nașterii / CUI	Domiciliu / Sediul	Cota parte	Identificator entitate asociată	Cotă parte teren UI	Mod de dobândire	Act juridic				Obs. privitoare la proprietar
Nume / Denumire	Inițiala tatălui	Prenume								Tip act	Nr. act / data	Emitent	Descr. supl.	
COMUNA BARNA			1	4269223	Loc. Neidentificata, UAT. Bârna, Jud. Timiș	1/1	4807		Lege	act administrativ	ORDINUL PREFECTULUI NR. 759 / 09.11.1994	PREFECTURA JUDEȚULUI TIMIȘ		- domeniu privat
CONSILIUL LOCAL AL COMUNEI BARNA			0	9999999999999	Loc. Neidentificata, UAT. Bârna, Jud. Timiș	1/1	4807		Lege	act administrativ	ORDINUL PREFECTULUI NR. 759 / 09.11.1994	PREFECTURA JUDEȚULUI TIMIȘ		

3. SARCINI / DEZMEMBRĂMINTE													
Titular			Data nașterii / CUI	Domiciliu / Sediul	Tipul sarcinii sau al dezmembrămintelor dreptului de proprietate	Cota parte	Identificator entitate asociată	Act juridic				Valoare ipotecă	Tip monedă
Nume / Denumire	Inițiala tatălui	Prenume						Tip act	Nr. act / data	Emitent	Descr. supl.		
-	-	-	-	-	-	-	-	-	-	-	-	-	-

4. NOTĂRI, PROCESE, INTERDICȚII					
Tipul notării	Tip act	Nr. act / data	Emitent	Descr. supl.	Identificator entitate asociată
-	-	-	-	-	-

5. OBSERVAȚII		
Imobil împrejmuit / neîmprejmuit	Imobil contestat / necontestat	Alte observații
Neîmprejmuit		



REGISTRUL CADASTRAL AL IMOBILELOR

ANEXA Nr. 2

UAT Bârna

Zonă cooperativizată (Co)

Sector cadastral nr. 5

1. DESCRIEREA IMOBILULUI																	
DATE TEREN											DATE CONSTRUCȚII						
Identificator teren	Adresă imobil	Număr cadastral	Nr. CF	Id.ETERRA	Suprafața măsurată	Intravilan / extra.(I/E)	Nr. top.	Nr. tarla	Nr. parcelă	Categorie folosință	Suprafață parcelă	Identificator construcție	Cod grupă destinație	Suprafața construită	Nr. niveluri	Nr. CF	Constr. cu acte (DA/NU)
4810	Tarla: 666/7, Parcela: -			403859	14900	E		666/7		PD	14900						

2. PROPRIETATEA / POSESIA														
Titularul dreptului / posesiei			Proprietar=1 / Posesor=0	Data nașterii / CUI	Domiciliu / Sediul	Cota parte	Identificator entitate asociată	Cotă parte teren UI	Mod de dobândire	Act juridic				Obs. privitoare la proprietar
Nume / Denumire	Inițiala tatălui	Prenume								Tip act	Nr. act / data	Emitent	Descr. supl.	
CRISTA		CIPRIAN-CRISTINEL	1	30.09.1976	Loc. Botinesti, Nr.95, UAT. Bârna, Jud. Timiș	4/16	4810		Convenție	act notarial	Act de partaj aut nr. 370 / 31.08.2021	BNP Golumbu Sorina Maria		
CRISTA		CIPRIAN-CRISTINEL	1	30.09.1976	Loc. Botinesti, Nr.95, UAT. Bârna, Jud. Timiș	12/16	4810		Convenție	act notarial	act de dezmembrare si partajare aut nr.263 / 24.05.2023	NP SFERCOCI GHEORGHE		

3. SARCINI / DEZMEMBRĂMINTE														
Titular			Data nașterii / CUI	Domiciliu / Sediul	Tipul sarcinii sau al dezmembrămintelor dreptului de proprietate	Cota parte	Identificator entitate asociată	Act juridic				Valoare ipotecă	Tip monedă	
Nume / Denumire	Inițiala tatălui	Prenume						Tip act	Nr. act / data	Emitent	Descr. supl.			
-	-	-	-	-	-	-	-	-	-	-	-	-	-	-

4. NOTĂRI, PROCESE, INTERDICȚII					
Tipul notării	Tip act	Nr. act/ data	Emitent	Descr. supl.	Identificator entitate asociată
-	-	-	-	-	-

5. OBSERVAȚII		
Imobil împrejmuit/ neîmprejmuit	Imobil contestat/ necontestat	Alte observații
Neîmprejmuit		Teren forestier inregistrat in amenajamentul silvic



REGISTRUL CADASTRAL AL IMOBILELOR

ANEXA Nr. 2

UAT Bârna

Zonă cooperativizată (Co)

Sector cadastral nr. 5

1. DESCRIEREA IMOBILULUI												DATE TEREN						DATE CONSTRUCȚII					
Identificator teren	Adresă imobil		Număr cadastral	Nr. CF	Id.ETERRA	Suprafața măsurată	Intravilan / extra.(I/E)	Nr. top.	Nr. tarla	Nr. parcelă	Categorie folosință	Suprafața parcelă	Identificator construcție	Cod grupă destinație	Suprafața construită	Nr. niveluri	Nr. CF	Constr. cu acte (DA/NU)					
4811	Tarla: DE643, Parcela: -		DE643			12044	E		DE643		DR	12044											

2. PROPRIETATEA / POSESIA														
Titularul dreptului / posesiei			Proprietar=1 / Posesor=0	Data nașterii / CUI	Domiciliu / Sediul	Cota parte	Identificator entitate asociată	Cotă parte teren UI	Mod de dobândire	Act juridic				Obs. privitoare la proprietar
Nume / Denumire	Inițiala tatălui	Prenume								Tip act	Nr. act / data	Emitent	Descr. supl.	
COMUNA BARNA			1	4269223	Loc. Bârna, UAT. Bârna, Jud. Timiș	1/1	4811		Lege	act normativ	L.7 / 13.03.1996	PARLAMENTUL ROMANIEI		- proprietar neidentificat

3. SARCINI / DEZMEMBRĂMINTE													
Titular			Data nașterii / CUI	Domiciliu / Sediul	Tipul sarcinii sau al dezmembrămintelor dreptului de proprietate	Cota parte	Identificator entitate asociată	Act juridic				Valoare ipotecă	Tip monedă
Nume / Denumire	Inițiala tatălui	Prenume						Tip act	Nr. act / data	Emitent	Descr. supl.		
-	-	-	-	-	-	-	-	-	-	-	-	-	-

4. NOTĂRI, PROCESE, INTERDICȚII					
Tipul notării	Tip act	Nr. act / data	Emitent	Descr. supl.	Identificator entitate asociată
-	-	-	-	-	-

5. OBSERVAȚII		
Imobil împrejmuit / neîmprejmuit	Imobil contestat / necontestat	Alte observații
Neîmprejmuit		DE- drum de exploatare



REGISTRUL CADASTRAL AL IMOBILELOR

ANEXA Nr. 2

UAT Bârna

Zonă cooperativizată (Co)

Sector cadastral nr. 5

1. DESCRIEREA IMOBILULUI																	
DATE TEREN											DATE CONSTRUCȚII						
Identificator teren	Adresă imobil	Număr cadastral	Nr. CF	Id.ETERRA	Suprafața măsurată	Intravilan / extra.(I/E)	Nr. top.	Nr. tarla	Nr. parcelă	Categorie folosință	Suprafață parcelă	Identificator construcție	Cod grupă destinație	Suprafața construită	Nr. niveluri	Nr. CF	Constr. cu acte (DA/NU)
4812	Tarla: 670, Parcela: -	PD 670			114800	E		670		PD	114800						

2. PROPRIETATEA / POSESIA														
Titularul dreptului / posesiei			Proprietar=1 / Posesor=0	Data nașterii / CUI	Domiciliu / Sediul	Cota parte	Identificator entitate asociată	Cotă parte teren UI	Mod de dobândire	Act juridic				Obs. privitoare la proprietar
Nume / Denumire	Inițiala tatălui	Prenume								Tip act	Nr. act / data	Emitent	Descr. supl.	
STATUL ROMAN			1	999999999999999	Loc. Neidentificata, UAT. Bârna, Jud. Timiș	1/1	4812		Lege	act normativ	Legea 46/2008 / 13.03.2008	Parlamentul Romaniei		- domeniu public
REGIA NATIONALA A PADURILOR ROMSILVA			0	999999999999999	Loc. Neidentificata, UAT. Bârna, Jud. Timiș	1/1	4812		Lege	act normativ	Legea 46/2008 / 13.03.2008	Parlamentul Romaniei		

3. SARCINI / DEZMEMBRĂMINTE													
Titular			Data nașterii / CUI	Domiciliu / Sediul	Tipul sarcinii sau al dezmembrămintelor dreptului de proprietate	Cota parte	Identificator entitate asociată	Act juridic				Valoare ipotecă	Tip monedă
Nume / Denumire	Inițiala tatălui	Prenume						Tip act	Nr. act / data	Emitent	Descr. supl.		
-	-	-	-	-	-	-	-	-	-	-	-	-	-

4. NOTĂRI, PROCESE, INTERDICȚII					
Tipul notării	Tip act	Nr. act/data	Emitent	Descr. supl.	Identificator entitate asociată
-	-	-	-	-	-

5. OBSERVAȚII		
Imobil împrejmuit/ neîmprejmuit	Imobil contestat/ necontestat	Alte observații
Neîmprejmuit		Teren Forestier inclus in Amenajamentul Silvic.UP III UA 145C



REGISTRUL CADASTRAL AL IMOBILELOR

ANEXA Nr. 2

UAT Bârna

Zonă cooperativizată (Co)

Sector cadastral nr. 5

1. DESCRIEREA IMOBILULUI																	
DATE TEREN											DATE CONSTRUCȚII						
Identificator teren	Adresă imobil	Număr cadastral	Nr. CF	Id.ETERRA	Suprafața măsurată	Intravilan / extra.(I/E)	Nr. top.	Nr. tarla	Nr. parcelă	Categorie folosință	Suprafață parcelă	Identificator construcție	Cod grupă destinație	Suprafața construită	Nr. niveluri	Nr. CF	Constr. cu acte (DA/NU)
4813	Tarla: 666/7, Parcela: 9	PD666/7/9		400659	11400	E		666/7	9	PD	11400						

2. PROPRIETATEA / POSESIA														
Titularul dreptului / posesiei			Proprietar=1 / Posesor=0	Data nașterii / CUI	Domiciliu / Sediul	Cota parte	Identificator entitate asociată	Cotă parte teren UI	Mod de dobândire	Act juridic				Obs. privitoare la proprietar
Nume / Denumire	Inițiala tatălui	Prenume								Tip act	Nr. act / data	Emitent	Descr. supl.	
ISFANUT		NICOLAE	1	24.10.1963	Loc. Neidentificata, UAT. Bârna, Jud. Timiș	1/1	4813	Convenție	act notarial	135 / 24.01.2014	PLOSCARU OANA DANIELA		casatorit cu	
ISFANUT		MARIOARA	1	11.09.1953	Loc. Neidentificata, UAT. Bârna, Jud. Timiș									

3. SARCINI / DEZMEMBRĂMINTE													
Titular			Data nașterii / CUI	Domiciliu / Sediul	Tipul sarcinii sau al dezmembrămintelor dreptului de proprietate	Cota parte	Identificator entitate asociată	Act juridic				Valoare ipotecă	Tip monedă
Nume / Denumire	Inițiala tatălui	Prenume						Tip act	Nr. act / data	Emitent	Descr. supl.		
-	-	-	-	-	-	-	-	-	-	-	-	-	-

4. NOTĂRI, PROCESE, INTERDICȚII					
Tipul notării	Tip act	Nr. act/data	Emitent	Descr. supl.	Identificator entitate asociată
-	-	-	-	-	-

5. OBSERVAȚII		
Imobil împrejmuit/ neîmprejmuit	Imobil contestat/ necontestat	Alte observații
Neîmprejmuit		Teren forestier inregistrat in amenajamentul silvic



REGISTRUL CADASTRAL AL IMOBILELOR

ANEXA Nr. 2

UAT Bârna

Zonă cooperativizată (Co)

Sector cadastral nr. 5

1. DESCRIEREA IMOBILULUI																	
DATE TEREN											DATE CONSTRUCȚII						
Identificator teren	Adresă imobil	Număr cadastral	Nr. CF	Id.ETERRA	Suprafața măsurată	Intravilan / extra.(I/E)	Nr. top.	Nr. tarla	Nr. parcelă	Categorie folosință	Suprafață parcelă	Identificator construcție	Cod grupă destinație	Suprafața construită	Nr. niveluri	Nr. CF	Constr. cu acte (DA/NU)
4814	Tarla: 666/8, Parcela: 7	PD666/8/7			11400	E		666/8	7	PD	11400						

2. PROPRIETATEA / POSESIA														
Titularul dreptului / posesiei			Proprietar=1 / Posesor=0	Data nașterii / CUI	Domiciliu / Sediul	Cota parte	Identificator entitate asociată	Cotă parte teren UI	Mod de dobândire	Act juridic				Obs. privitoare la proprietar
Nume / Denumire	Inițiala tatălui	Prenume								Tip act	Nr. act / data	Emitent	Descr. supl.	
MARINESCU		LUCRETIA	1		Loc. Neidentificata, UAT. Bârna, Jud. Timiș	1/1	4814		Reconstituire	act administrativ	248 / 16.12.2003	CJPSDDPAT TIMIS		
LAZAR		AURORA	1		Loc. Neidentificata, UAT. Bârna, Jud. Timiș									

3. SARCINI / DEZMEMBRĂMINTE													
Titular			Data nașterii / CUI	Domiciliu / Sediul	Tipul sarcinii sau al dezmembrămintelor dreptului de proprietate	Cota parte	Identificator entitate asociată	Act juridic				Valoare ipotecă	Tip monedă
Nume / Denumire	Inițiala tatălui	Prenume						Tip act	Nr. act / data	Emitent	Descr. supl.		
-	-	-	-	-	-	-	-	-	-	-	-	-	-

4. NOTĂRI, PROCESE, INTERDICȚII					
Tipul notării	Tip act	Nr. act / data	Emitent	Descr. supl.	Identificator entitate asociată
-	-	-	-	-	-

5. OBSERVAȚII		
Imobil împrejmuit / neîmprejmuit	Imobil contestat / necontestat	Alte observații
Neîmprejmuit		Teren forestier inregistrat în amenajamentul silvic



REGISTRUL CADASTRAL AL IMOBILELOR

ANEXA Nr. 2

UAT Bârna

Zonă cooperativizată (Co)

Sector cadastral nr. 5

1. DESCRIEREA IMOBILULUI																	
DATE TEREN											DATE CONSTRUCȚII						
Identificator teren	Adresă imobil	Număr cadastral	Nr. CF	Id.ETERRA	Suprafața măsurată	Intravilan / extra.(I/E)	Nr. top.	Nr. tarla	Nr. parcelă	Categorie folosință	Suprafață parcelă	Identificator construcție	Cod grupă destinație	Suprafața construită	Nr. niveluri	Nr. CF	Constr. cu acte (DA/NU)
4815	Tarla: PD555, Parcela: -	PD555			5664	E		PD555		PD	5664						

2. PROPRIETATEA / POSESIA														
Titularul dreptului / posesiei			Proprietar=1 / Posesor=0	Data nașterii / CUI	Domiciliu / Sediul	Cota parte	Identificator entitate asociată	Cotă parte teren UI	Mod de dobândire	Act juridic				Obs. privitoare la proprietar
Nume / Denumire	Inițiala tatălui	Prenume								Tip act	Nr. act / data	Emitent	Descr. supl.	
COMUNA BARNA			1	4269223	Loc. Bârna, UAT. Bârna, Jud. Timiș	1/1	4815		Lege	act normativ	L.7 / 13.03.1996	PARLAMENTUL ROMANIEI		

3. SARCINI / DEZMEMBRĂMINTE													
Titular			Data nașterii / CUI	Domiciliu / Sediul	Tipul sarcinii sau al dezmembrămintelor dreptului de proprietate	Cota parte	Identificator entitate asociată	Act juridic				Valoare ipotecă	Tip monedă
Nume / Denumire	Inițiala tatălui	Prenume						Tip act	Nr. act / data	Emitent	Descr. supl.		
-	-	-	-	-	-	-	-	-	-	-	-	-	-

4. NOTĂRI, PROCESE, INTERDICȚII					
Tipul notării	Tip act	Nr. act / data	Emitent	Descr. supl.	Identificator entitate asociată
-	-	-	-	-	-

5. OBSERVAȚII		
Imobil împrejmuit / neîmprejmuit	Imobil contestat / necontestat	Alte observații
Neîmprejmuit		Rezerva la dispoziția comisiei locale de Fond Funciar



REGISTRUL CADASTRAL AL IMOBILELOR

ANEXA Nr. 2

UAT Bârna

Zonă cooperativizată (Co)

Sector cadastral nr. 5

1. DESCRIEREA IMOBILULUI																	
DATE TEREN										DATE CONSTRUCȚII							
Identificator teren	Adresă imobil	Număr cadastral	Nr. CF	Id.ETERRA	Suprafața măsurată	Intravilan / extra.(I/E)	Nr. top.	Nr. tarla	Nr. parcelă	Categorie folosință	Suprafață parcelă	Identificator construcție	Cod grupă destinație	Suprafața construită	Nr. niveluri	Nr. CF	Constr. cu acte (DA/NU)
4816	Tarla: 688/2, Parcela: -	PD688/2			107100	E		688/2		PD	107100						

2. PROPRIETATEA / POSESIA														
Titularul dreptului / posesiei			Proprietar=1 / Posesor=0	Data nașterii / CUI	Domiciliu / Sediu	Cota parte	Identificator entitate asociată	Cotă parte teren UI	Mod de dobândire	Act juridic			Obs. privitoare la proprietar	
Nume / Denumire	Inițiala tatălui	Prenume								Tip act	Nr. act / data	Emitent		Descr. supl.
STATUL ROMAN			1	999999999999999	Loc. Neidentificata, UAT. Bârna, Jud. Timiș	1/1	4816		Lege	act normativ	Legea 46/2008 / 13.03.2008	Parlamentul Romaniei		- domeniu public
REGIA NATIONALA A PADURILOR ROMSILVA			0	999999999999999	Loc. Neidentificata, UAT. Bârna, Jud. Timiș	1/1	4816		Lege	act normativ	Legea 46/2008 / 13.03.2008	Parlamentul Romaniei		

3. SARCINI / DEZMEMBRĂMINTE													
Titular			Data nașterii / CUI	Domiciliu / Sediu	Tipul sarcinii sau al dezmembrămintelor dreptului de proprietate	Cota parte	Identificator entitate asociată	Act juridic			Valoare ipotecă	Tip monedă	
Nume / Denumire	Inițiala tatălui	Prenume						Tip act	Nr. act / data	Emitent			Descr. supl.
-	-	-	-	-	-	-	-	-	-	-	-	-	-

4. NOTĂRI, PROCESE, INTERDICȚII					
Tipul notării	Tip act	Nr. act/data	Emitent	Descr. supl.	Identificator entitate asociată
-	-	-	-	-	-

5. OBSERVAȚII		
Imobil împrejmuit/ neîmprejmuit	Imobil contestat/ necontestat	Alte observații
Neîmprejmuit		Teren Forestier inclus in Amenajamentul Silvic.UP III UA 147A



REGISTRUL CADASTRAL AL IMOBILELOR

ANEXA Nr. 2

UAT Bârna

Zonă cooperativizată (Co)

Sector cadastral nr. 5

1. DESCRIEREA IMOBILULUI												DATE TEREN						DATE CONSTRUCȚII					
Identificator teren	Adresă imobil	Număr cadastral	Nr. CF	Id.ETERRA	Suprafața măsurată	Intravilan / extra.(I/E)	Nr. top.	Nr. tarla	Nr. parcelă	Categorie folosință	Suprafață parcelă	Identificator construcție	Cod grupă destinație	Suprafața construită	Nr. niveluri	Nr. CF	Constr. cu acte (DA/NU)						
4817	Tarla: 666/8, Parcela: 8	PD666/8/8			9600	E		666/8	8	PD	9600												

2. PROPRIETATEA / POSESIA														
Titularul dreptului / posesiei			Proprietar=1 / Posesor=0	Data nașterii / CUI	Domiciliu / Sediul	Cota parte	Identificator entitate asociată	Cotă parte teren UI	Mod de dobândire	Act juridic				Obs. privitoare la proprietar
Nume / Denumire	Inițiala tatălui	Prenume								Tip act	Nr. act / data	Emitent	Descr. supl.	
BOTEAN		ROMULUS	1		Loc. Neidentificata, UAT. Bârna, Jud. Timiș	1/1	4817		Reconstituire	act administrativ	247 / 16.12.2003	CJPSDDPAT TIMIS		

3. SARCINI / DEZMEMBRĂMINTE													
Titular			Data nașterii / CUI	Domiciliu / Sediul	Tipul sarcinii sau al dezmembrămintelor dreptului de proprietate	Cota parte	Identificator entitate asociată	Act juridic				Valoare ipotecă	Tip monedă
Nume / Denumire	Inițiala tatălui	Prenume						Tip act	Nr. act / data	Emitent	Descr. supl.		
-	-	-	-	-	-	-	-	-	-	-	-	-	-

4. NOTĂRI, PROCESE, INTERDICȚII					
Tipul notării	Tip act	Nr. act / data	Emitent	Descr. supl.	Identificator entitate asociată
-	-	-	-	-	-

5. OBSERVAȚII		
Imobil împrejmuit / neîmprejmuit	Imobil contestat / necontestat	Alte observații
Neîmprejmuit		Teren forestier înscris în amenajamentul silvic



REGISTRUL CADASTRAL AL IMOBILELOR

ANEXA Nr. 2

UAT Bârna

Zonă cooperativizată (Co)

Sector cadastral nr. 5

1. DESCRIEREA IMOBILULUI																	
DATE TEREN										DATE CONSTRUCȚII							
Identificator teren	Adresă imobil	Număr cadastral	Nr. CF	Id.ETERRA	Suprafața măsurată	Intravilan / extra.(I/E)	Nr. top.	Nr. tarla	Nr. parcelă	Categorie folosință	Suprafață parcelă	Identificator construcție	Cod grupă destinație	Suprafața construită	Nr. niveluri	Nr. CF	Constr. cu acte (DA/NU)
4818	Tarla: 666/7, Parcela: 10	PD666/7/10			32800	E		666/7	10	PD	32800						

2. PROPRIETATEA / POSESIA														
Titularul dreptului / posesiei			Proprietar=1 / Posesor=0	Data nașterii / CUI	Domiciliu / Sediul	Cota parte	Identificator entitate asociată	Cotă parte teren UI	Mod de dobândire	Act juridic				Obs. privitoare la proprietar
Nume / Denumire	Inițiala tatălui	Prenume								Tip act	Nr. act / data	Emitent	Descr. supl.	
BOMBESCU		IOAN	1		Loc. Neidentificata, UAT. Bârna, Jud. Timiș	1/1	4818		Reconstituire	act administrativ	264 / 16.12.2003	CJPSDDPAT TIMIS		

3. SARCINI / DEZMEMBRĂMINTE													
Titular			Data nașterii / CUI	Domiciliu / Sediul	Tipul sarcinii sau al dezmembrămintelor dreptului de proprietate	Cota parte	Identificator entitate asociată	Act juridic				Valoare ipotecă	Tip monedă
Nume / Denumire	Inițiala tatălui	Prenume						Tip act	Nr. act / data	Emitent	Descr. supl.		
-	-	-	-	-	-	-	-	-	-	-	-	-	-

4. NOTĂRI, PROCESE, INTERDICȚII					
Tipul notării	Tip act	Nr. act / data	Emitent	Descr. supl.	Identificator entitate asociată
-	-	-	-	-	-

5. OBSERVAȚII		
Imobil împrejmuit / neîmprejmuit	Imobil contestat / necontestat	Alte observații
Neîmprejmuit		Teren forestier înscris în amenajamentul silvic



REGISTRUL CADASTRAL AL IMOBILELOR

ANEXA Nr. 2

UAT Bârna

Zonă cooperativizată (Co)

Sector cadastral nr. 5

1. DESCRIEREA IMOBILULUI												DATE TEREN						DATE CONSTRUCȚII					
Identificator teren	Adresă imobil	Număr cadastral	Nr. CF	Id.ETERRA	Suprafața măsurată	Intravilan / extra.(I/E)	Nr. top.	Nr. tarla	Nr. parcelă	Categorie folosință	Suprafață parcelă	Identificator construcție	Cod grupă destinație	Suprafața construită	Nr. niveluri	Nr. CF	Constr. cu acte (DA/NU)						
4819	Tarla: -, Parcela: -				2175	E				P	2175												

2. PROPRIETATEA / POSESIA														
Titularul dreptului / posesiei			Proprietar=1 / Posesor=0	Data nașterii / CUI	Domiciliu / Sediul	Cota parte	Identificator entitate asociată	Cotă parte teren UI	Mod de dobândire	Act juridic				Obs. privitoare la proprietar
Nume / Denumire	Inițiala tatălui	Prenume								Tip act	Nr. act / data	Emitent	Descr. supl.	
NEIDENTIFICAT		NEIDENTIFICAT	0		Loc. Neidentificata, UAT. Bârna, Jud. Timiș	1/1	4819		Constituire	act normativ	L.7 / 13.03.1996	PARLAMENTUL ROMANIEI		Proprietar neidentificat.

3. SARCINI / DEZMEMBRĂMINTE													
Titular			Data nașterii / CUI	Domiciliu / Sediul	Tipul sarcinii sau al dezmembrămintelor dreptului de proprietate	Cota parte	Identificator entitate asociată	Act juridic				Valoare ipotecă	Tip monedă
Nume / Denumire	Inițiala tatălui	Prenume						Tip act	Nr. act / data	Emitent	Descr. supl.		
-	-	-	-	-	-	-	-	-	-	-	-	-	-

4. NOTĂRI, PROCESE, INTERDICȚII					
Tipul notării	Tip act	Nr. act / data	Emitent	Descr. supl.	Identificator entitate asociată
proprietar neidentificat,rezerva comisiei locale de fond funciar	act normativ	L.7 / 13.03.1996	PARLAMENTUL ROMANIEI		4819

5. OBSERVAȚII		
Imobil împrejmuit/ neîmprejmuit	Imobil contestat/ necontestat	Alte observații
Neîmprejmuit		



REGISTRUL CADASTRAL AL IMOBILELOR

ANEXA Nr. 2

UAT Bârna

Zonă cooperativizată (Co)

Sector cadastral nr. 5

1. DESCRIEREA IMOBILULUI												DATE TEREN					DATE CONSTRUCȚII				
Identificator teren	Adresă imobil	Număr cadastral	Nr. CF	Id.ETERRA	Suprafața măsurată	Intravilan / extra.(I/E)	Nr. top.	Nr. tarla	Nr. parcelă	Categorie folosință	Suprafața parcelă	Identificator construcție	Cod grupă destinație	Suprafața construită	Nr. niveluri	Nr. CF	Constr. cu acte (DA/NU)				
4820	Tarla: PD555, Parcela: -	PD555			17498	E		PD555		PD	17498										

2. PROPRIETATEA / POSESIA														
Titularul dreptului / posesiei			Proprietar=1 / Posesor=0	Data nașterii / CUI	Domiciliu / Sediul	Cota parte	Identificator entitate asociată	Cotă parte teren UI	Mod de dobândire	Act juridic				Obs. privitoare la proprietar
Nume / Denumire	Inițiala tatălui	Prenume								Tip act	Nr. act / data	Emitent	Descr. supl.	
COMUNA BARNA			1	4269223	Loc. Bârna, UAT. Bârna, Jud. Timiș	1/1	4820		Lege	act normativ	L.7 / 13.03.1996	PARLAMENTUL ROMANIEI		

3. SARCINI / DEZMEMBRĂMINTE													
Titular			Data nașterii / CUI	Domiciliu / Sediul	Tipul sarcinii sau al dezmembrămintelor dreptului de proprietate	Cota parte	Identificator entitate asociată	Act juridic				Valoare ipotecă	Tip monedă
Nume / Denumire	Inițiala tatălui	Prenume						Tip act	Nr. act / data	Emitent	Descr. supl.		
-	-	-	-	-	-	-	-	-	-	-	-	-	-

4. NOTĂRI, PROCESE, INTERDICȚII					
Tipul notării	Tip act	Nr. act / data	Emitent	Descr. supl.	Identificator entitate asociată
-	-	-	-	-	-

5. OBSERVAȚII		
Imobil împrejmuit / neîmprejmuit	Imobil contestat / necontestat	Alte observații
Neîmprejmuit		Rezerva la dispoziția comisiei locale de Fond Funciar



REGISTRUL CADASTRAL AL IMOBILELOR

ANEXA Nr. 2

UAT Bârna

Zonă cooperativizată (Co)

Sector cadastral nr. 5

1. DESCRIEREA IMOBILULUI																	
DATE TEREN											DATE CONSTRUCȚII						
Identificator teren	Adresă imobil	Număr cadastral	Nr. CF	Id.ETERRA	Suprafața măsurată	Intravilan / extra.(I/E)	Nr. top.	Nr. tarla	Nr. parcelă	Categorie folosință	Suprafață parcelă	Identificator construcție	Cod grupă destinație	Suprafața construită	Nr. niveluri	Nr. CF	Constr. cu acte (DA/NU)
4821	Tarla: A557, Parcela: -	A557			9400	E		A557		A	9400						

2. PROPRIETATEA / POSESIA																
Titularul dreptului / posesiei			Proprietar=1 / Posesor=0	Data nașterii / CUI	Domiciliu / Sediul	Cota parte	Identificator entitate asociată	Cotă parte teren UI	Mod de dobândire	Act juridic				Obs. privitoare la proprietar		
Nume / Denumire	Inițiala tatălui	Prenume								Tip act	Nr. act / data	Emitent	Descr. supl.			
COMUNA BARNA			1	4269223	Loc. Bârna, UAT. Bârna, Jud. Timiș	1/1	4821		Lege	act normativ	L.7 / 13.03.1996	PARLAMENTUL ROMANIEI				

3. SARCINI / DEZMEMBRĂMINTE																
Titular			Data nașterii / CUI	Domiciliu / Sediul	Tipul sarcinii sau al dezmembrămintelor dreptului de proprietate	Cota parte	Identificator entitate asociată	Act juridic				Valoare ipotecă	Tip monedă			
Nume / Denumire	Inițiala tatălui	Prenume						Tip act	Nr. act / data	Emitent	Descr. supl.					
-	-	-	-	-	-	-	-	-	-	-	-	-	-	-		

4. NOTĂRI, PROCESE, INTERDICȚII																
Tipul notării						Tip act	Nr. act / data	Emitent	Descr. supl.	Identificator entitate asociată						
-						-	-	-	-	-						

5. OBSERVAȚII																
Imobil împrejmuit / neîmprejmuit				Imobil contestat / necontestat				Alte observații								
Neîmprejmuit								Rezerva la dispoziția comisiei locale de Fond Funciar								



REGISTRUL CADASTRAL AL IMOBILELOR

ANEXA Nr. 2

UAT Bârna

Zonă cooperativizată (Co)

Sector cadastral nr. 5

1. DESCRIEREA IMOBILULUI												DATE TEREN						DATE CONSTRUCȚII					
Identificator teren	Adresă imobil		Număr cadastral	Nr. CF	Id.ETERRA	Suprafața măsurată	Intravilan / extra.(I/E)	Nr. top.	Nr. tarla	Nr. parcelă	Categorie folosință	Suprafață parcelă	Identificator construcție	Cod grupă destinație	Suprafața construită	Nr. niveluri	Nr. CF	Constr. cu acte (DA/NU)					
4822	Tarla: 666/8, Parcela: 9		PD666/8/9		400715	29100	E		666/8	9	PD	29100											

2. PROPRIETATEA / POSESIA														Obs. privitoare la proprietar
Titularul dreptului / posesiei			Proprietar=1 / Posesor=0	Data nașterii / CUI	Domiciliu / Sediul	Cota parte	Identificator entitate asociată	Cotă parte teren UI	Mod de dobândire	Act juridic				
Nume / Denumire	Inițiala tatălui	Prenume								Tip act	Nr. act / data	Emitent	Descr. supl.	
ISFANUT		NICOLAE	1	24.10.1963	Loc. Neidentificata, UAT. Bârna, Jud. Timiș	1/1	4822		Convenție	act notarial	1301 / 27.05.2014	PLOSCARU OANA DANIELA		casatorit cu
ISFANUT		MARIOARA	1	11.09.1953	Loc. Neidentificata, UAT. Bârna, Jud. Timiș									

3. SARCINI / DEZMEMBRĂMINTE													
Titular			Data nașterii / CUI	Domiciliu / Sediul	Tipul sarcinii sau al dezmembrămintelor dreptului de proprietate	Cota parte	Identificator entitate asociată	Act juridic				Valoare ipotecă	Tip monedă
Nume / Denumire	Inițiala tatălui	Prenume						Tip act	Nr. act / data	Emitent	Descr. supl.		
-	-	-	-	-	-	-	-	-	-	-	-	-	-

4. NOTĂRI, PROCESE, INTERDICȚII					
Tipul notării	Tip act	Nr. act/data	Emitent	Descr. supl.	Identificator entitate asociată
-	-	-	-	-	-

5. OBSERVAȚII		
Imobil împrejmuit/ neîmprejmuit	Imobil contestat/ necontestat	Alte observații
Neîmprejmuit		Teren forestier inregistrat in amenajamentul silvic



REGISTRUL CADASTRAL AL IMOBILELOR

ANEXA Nr. 2

UAT Bârna

Zonă cooperativizată (Co)

Sector cadastral nr. 5

1. DESCRIEREA IMOBILULUI												DATE TEREN					DATE CONSTRUCȚII				
Identificator teren	Adresă imobil	Număr cadastral	Nr. CF	Id.ETERRA	Suprafața măsurată	Intravilan / extra.(I/E)	Nr. top.	Nr. tarla	Nr. parcelă	Categorie folosință	Suprafață parcelă	Identificator construcție	Cod grupă destinație	Suprafața construită	Nr. niveluri	Nr. CF	Constr. cu acte (DA/NU)				
4823	Tarla: PS656, Parcela: -	PS656			2700	E		PS656		P	2700										

2. PROPRIETATEA / POSESIA														
Titularul dreptului / posesiei			Proprietar=1 / Posesor=0	Data nașterii / CUI	Domiciliu / Sediul	Cota parte	Identificator entitate asociată	Cotă parte teren UI	Mod de dobândire	Act juridic				Obs. privitoare la proprietar
Nume / Denumire	Inițiala tatălui	Prenume								Tip act	Nr. act / data	Emitent	Descr. supl.	
COMUNA BARNA			1	4269223	Loc. Sarazani, UAT. Bârna, Jud. Timiș	1/1	4823		Lege	act administrativ	ORDINUL PREFECTULUI NR. 759 / 09.11.1994	PREFECTURA JUDEȚULUI TIMIȘ		- domeniu privat
CONSILIUL LOCAL AL COMUNEI BARNA			0	9999999999999	Loc. Sarazani, UAT. Bârna, Jud. Timiș	1/1	4823		Lege	act administrativ	ORDINUL PREFECTULUI NR. 759 / 09.11.1994	PREFECTURA JUDEȚULUI TIMIȘ		

3. SARCINI / DEZMEMBRĂMINTE													
Titular			Data nașterii / CUI	Domiciliu / Sediul	Tipul sarcinii sau al dezmembrămintelor dreptului de proprietate	Cota parte	Identificator entitate asociată	Act juridic				Valoare ipotecă	Tip monedă
Nume / Denumire	Inițiala tatălui	Prenume						Tip act	Nr. act / data	Emitent	Descr. supl.		
-	-	-	-	-	-	-	-	-	-	-	-	-	-

4. NOTĂRI, PROCESE, INTERDICȚII					
Tipul notării	Tip act	Nr. act / data	Emitent	Descr. supl.	Identificator entitate asociată
-	-	-	-	-	-

5. OBSERVAȚII		
Imobil împrejmuit / neîmprejmuit	Imobil contestat / necontestat	Alte observații
Neîmprejmuit		



REGISTRUL CADASTRAL AL IMOBILELOR

ANEXA Nr. 2

UAT Bârna

Zonă cooperativizată (Co)

Sector cadastral nr. 5

1. DESCRIEREA IMOBILULUI												DATE TEREN					DATE CONSTRUCȚII				
Identificator teren	Adresă imobil	Număr cadastral	Nr. CF	Id.ETERRA	Suprafața măsurată	Intravilan / extra.(I/E)	Nr. top.	Nr. tarla	Nr. parcelă	Categorie folosință	Suprafață parcelă	Identificator construcție	Cod grupă destinație	Suprafața construită	Nr. niveluri	Nr. CF	Constr. cu acte (DA/NU)				
4825	Tarla: PS651, Parcela: -	PS651			77500	E		PS651		P	77500										

2. PROPRIETATEA / POSESIA												Act juridic			Obs. privitoare la proprietar
Titularul dreptului / posesiei			Proprietar=1 / Posesor=0	Data nașterii / CUI	Domiciliu / Sediu	Cota parte	Identificator entitate asociată	Cotă parte teren UI	Mod de dobândire	Tip act	Nr. act / data	Emitent	Descr. supl.		
Nume / Denumire	Inițiala tatălui	Prenume													
COMUNA BARNA			1	4269223	Loc. Neidentificata, UAT. Bârna, Jud. Timiș	1/1	4825		Lege	act administrativ	ORDINUL PREFECTULUI NR. 759 / 09.11.1994	PREFECTURA JUDEȚULUI TIMIȘ		- domeniu privat	
CONSILIUL LOCAL AL COMUNEI BARNA			0	9999999999999	Loc. Neidentificata, UAT. Bârna, Jud. Timiș	1/1	4825		Lege	act administrativ	ORDINUL PREFECTULUI NR. 759 / 09.11.1994	PREFECTURA JUDEȚULUI TIMIȘ			

3. SARCINI / DEZMEMBRĂMINTE												Valoare ipotecă	Tip monedă
Titular			Data nașterii / CUI	Domiciliu / Sediu	Tipul sarcinii sau al dezmembrămintelor dreptului de proprietate	Cota parte	Identificator entitate asociată	Act juridic					
Nume / Denumire	Inițiala tatălui	Prenume						Tip act	Nr. act / data	Emitent	Descr. supl.		
-	-	-	-	-	-	-	-	-	-	-	-	-	-

4. NOTĂRI, PROCESE, INTERDICȚII					
Tipul notării	Tip act	Nr. act / data	Emitent	Descr. supl.	Identificator entitate asociată
-	-	-	-	-	-

5. OBSERVAȚII		
Imobil împrejmuit / neîmprejmuit	Imobil contestat / necontestat	Alte observații
Neîmprejmuit		



REGISTRUL CADASTRAL AL IMOBILELOR

ANEXA Nr. 2

UAT Bârna

Zonă cooperativizată (Co)

Sector cadastral nr. 5


1. DESCRIEREA IMOBILULUI													DATE TEREN					DATE CONSTRUCȚII				
Identificator teren	Adresă imobil	Număr cadastral	Nr. CF	Id.ETERRA	Suprafața măsurată	Intravilan / extra.(I/E)	Nr. top.	Nr. tarla	Nr. parcelă	Categorie folosință	Suprafață parcelă	Identificator construcție	Cod grupă destinație	Suprafața construită	Nr. niveluri	Nr. CF	Constr. cu acte (DA/NU)					
4826	Tarla: 666/7, Parcela: 11	PD666/7/11			29100	E		666/7	11	PD	29100											

2. PROPRIETATEA / POSESIA																
Titularul dreptului / posesiei			Proprietar=1 / Posesor=0	Data nașterii / CUI	Domiciliu / Sediul	Cota parte	Identificator entitate asociată	Cotă parte teren UI	Mod de dobândire	Act juridic				Obs. privitoare la proprietar		
Nume / Denumire	Inițiala tatălui	Prenume								Tip act	Nr. act / data	Emitent	Descr. supl.			
LUPULESCU		ELENA	1		Loc. Neidentificata, UAT. Bârna, Jud. Timiș	1/1	4826		Reconstituire	act administrativ	263 / 16.12.2003	CJPSDDPAT TIMIS				
LUPULESCU		ELENA	1		Loc. Neidentificata, UAT. Bârna, Jud. Timiș	1/1	4826		Reconstituire	act administrativ	452 / 30.05.2007	CJPSDDPAT TIMIS				

3. SARCINI / DEZMEMBRĂMINTE													
Titular			Data nașterii / CUI	Domiciliu / Sediul	Tipul sarcinii sau al dezmembrămintelor dreptului de proprietate	Cota parte	Identificator entitate asociată	Act juridic				Valoare ipotecă	Tip monedă
Nume / Denumire	Inițiala tatălui	Prenume						Tip act	Nr. act / data	Emitent	Descr. supl.		
-	-	-	-	-	-	-	-	-	-	-	-	-	-

4. NOTĂRI, PROCESE, INTERDICȚII					
Tipul notării	Tip act	Nr. act / data	Emitent	Descr. supl.	Identificator entitate asociată
Se noteaza suprapunerea reala a doua acte de proprietate asupra imobilului A1: TP nr. 263 din 16.12.2003 prin care s-a intabulat dreptul de proprietate in favoarea LUPULESCU ELENA, cu TP nr. 452 din 30.05.2007 prin care s-a intabulat dreptul de proprietate in favoarea LUPULESCU ELENA, conform Art. 14, alin. 6.1 din Legea 7 din 13.03.1996	act normativ	L.7 / 13.03.1996	PARLAMENTUL ROMANIEI		4826

5. OBSERVAȚII		
Imobil împrejmuit/ neîmprejmuit	Imobil contestat/ necontestat	Alte observații
Neîmprejmuit		Teren forestier inregistrat in amenajamentul silvic



REGISTRUL CADASTRAL AL IMOBILELOR

ANEXA Nr. 2

UAT Bârna

Zonă cooperativizată (Co)

Sector cadastral nr. 5

1. DESCRIEREA IMOBILULUI												DATE TEREN						DATE CONSTRUCȚII					
Identificator teren	Adresă imobil		Număr cadastral	Nr. CF	Id.ETERRA	Suprafața măsurată	Intravilan / extra.(I/E)	Nr. top.	Nr. tarla	Nr. parcelă	Categorie folosință	Suprafață parcelă	Identificator construcție	Cod grupă destinație	Suprafața construită	Nr. niveluri	Nr. CF	Constr. cu acte (DA/NU)					
4827	Tarla: DE554, Parcela: -		DE554			2479	E		DE554		DR	2479											

2. PROPRIETATEA / POSESIA														
Titularul dreptului / posesiei			Proprietar=1 / Posesor=0	Data nașterii / CUI	Domiciliu / Sediul	Cota parte	Identificator entitate asociată	Cotă parte teren UI	Mod de dobândire	Act juridic				Obs. privitoare la proprietar
Nume / Denumire	Inițiala tatălui	Prenume								Tip act	Nr. act / data	Emitent	Descr. supl.	
COMUNA BARNA			1	4269223	Loc. Bârna, UAT. Bârna, Jud. Timiș	1/1	4827		Lege	act normativ	L.7 / 13.03.1996	PARLAMENTUL ROMANIEI		- proprietar neidentificat

3. SARCINI / DEZMEMBRĂMINTE													
Titular			Data nașterii / CUI	Domiciliu / Sediul	Tipul sarcinii sau al dezmembrămintelor dreptului de proprietate	Cota parte	Identificator entitate asociată	Act juridic				Valoare ipotecă	Tip monedă
Nume / Denumire	Inițiala tatălui	Prenume						Tip act	Nr. act / data	Emitent	Descr. supl.		
-	-	-	-	-	-	-	-	-	-	-	-	-	-

4. NOTĂRI, PROCESE, INTERDICȚII					
Tipul notării	Tip act	Nr. act / data	Emitent	Descr. supl.	Identificator entitate asociată
-	-	-	-	-	-

5. OBSERVAȚII		
Imobil împrejmuit / neîmprejmuit	Imobil contestat / necontestat	Alte observații
Neîmprejmuit		DE- drum de exploatare



REGISTRUL CADASTRAL AL IMOBILELOR

ANEXA Nr. 2

UAT Bârna

Zonă cooperativizată (Co)

Sector cadastral nr. 5

1. DESCRIEREA IMOBILULUI																	
DATE TEREN												DATE CONSTRUCȚII					
Identificator teren	Adresă imobil	Număr cadastral	Nr. CF	Id.ETERRA	Suprafața măsurată	Intravilan / extra.(I/E)	Nr. top.	Nr. tarla	Nr. parcelă	Categorie folosință	Suprafață parcelă	Identificator construcție	Cod grupă destinație	Suprafața construită	Nr. niveluri	Nr. CF	Constr. cu acte (DA/NU)
4831	Tarla: 666/8, Parcela: 10	PD666/8/10		400714	29200	E		666/8	10	PD	29200						

2. PROPRIETATEA / POSESIA																
Titularul dreptului / posesiei			Proprietar=1 / Posesor=0	Data nașterii / CUI	Domiciliu / Sediul	Cota parte	Identificator entitate asociată	Cotă parte teren UI	Mod de dobândire	Act juridic				Obs. privitoare la proprietar		
Nume / Denumire	Inițiala tatălui	Prenume								Tip act	Nr. act / data	Emitent	Descr. supl.			
ISFANUT		NICOLAE	1	24.10.1963	Loc. Neidentificata, UAT. Bârna, Jud. Timiș	1/1	4831		Convenție	act notarial	1302 / 27.05.2014	PLOSCARU OANA DANIELA		casatorit cu		
ISFANUT		MARIOARA	1	11.09.1953	Loc. Neidentificata, UAT. Bârna, Jud. Timiș											

3. SARCINI / DEZMEMBRĂMINTE													
Titular			Data nașterii / CUI	Domiciliu / Sediul	Tipul sarcinii sau al dezmembrămintelor dreptului de proprietate	Cota parte	Identificator entitate asociată	Act juridic				Valoare ipotecă	Tip monedă
Nume / Denumire	Inițiala tatălui	Prenume						Tip act	Nr. act / data	Emitent	Descr. supl.		
-	-	-	-	-	-	-	-	-	-	-	-	-	-

4. NOTĂRI, PROCESE, INTERDICȚII					
Tipul notării	Tip act	Nr. act/data	Emitent	Descr. supl.	Identificator entitate asociată
-	-	-	-	-	-

5. OBSERVAȚII		
Imobil împrejmuit/ neîmprejmuit	Imobil contestat/ necontestat	Alte observații
Neîmprejmuit		Teren forestier inregistrat in amenajamentul silvic



REGISTRUL CADASTRAL AL IMOBILELOR

ANEXA Nr. 2

UAT Bârna

Zonă cooperativizată (Co)

Sector cadastral nr. 5


1. DESCRIEREA IMOBILULUI																	
DATE TEREN											DATE CONSTRUCȚII						
Identificator teren	Adresă imobil	Număr cadastral	Nr. CF	Id.ETERRA	Suprafața măsurată	Intravilan / extra.(I/E)	Nr. top.	Nr. tarla	Nr. parcelă	Categorie folosință	Suprafață parcelă	Identificator construcție	Cod grupă destinație	Suprafața construită	Nr. niveluri	Nr. CF	Constr. cu acte (DA/NU)
4832	Tarla: 666/7, Parcela: 12	PD666/7/12			29000	E		666/7	12	PD	29000						

2. PROPRIETATEA / POSESIA																
Titularul dreptului / posesiei			Proprietar=1 / Posesor=0	Data nașterii / CUI	Domiciliu / Sediul	Cota parte	Identificator entitate asociată	Cotă parte teren UI	Mod de dobândire	Act juridic				Obs. privitoare la proprietar		
Nume / Denumire	Inițiala tatălui	Prenume								Tip act	Nr. act / data	Emitent	Descr. supl.			
LUPULESCU		NICOLAE IOAN	1		Loc. Neidentificata, UAT. Bârna, Jud. Timiș	1/1	4832		Reconstituire	act administrativ	262 / 16.12.2003	CJPSDDPAT TIMIS				
MIRCEA		ROZALIA	1		Loc. Neidentificata, UAT. Bârna, Jud. Timiș											
LUPULESCU		NICOLAE IOAN	1		Loc. Neidentificata, UAT. Bârna, Jud. Timiș	1/1	4832		Reconstituire	act administrativ	453 / 30.05.2007	CJPSDDPAT TIMIS				
MIRCEA		ROZALIA	1		Loc. Neidentificata, UAT. Bârna, Jud. Timiș											

3. SARCINI / DEZMEMBRĂMINTE													
Titular			Data nașterii / CUI	Domiciliu / Sediul	Tipul sarcinii sau al dezmembrămintelor dreptului de proprietate	Cota parte	Identificator entitate asociată	Act juridic				Valoare ipotecă	Tip monedă
Nume / Denumire	Inițiala tatălui	Prenume						Tip act	Nr. act / data	Emitent	Descr. supl.		
-	-	-	-	-	-	-	-	-	-	-	-	-	-

4. NOTĂRI, PROCESE, INTERDICȚII					
Tipul notării	Tip act	Nr. act/ data	Emitent	Descr. supl.	Identificator entitate asociată
Se noteaza suprapunerea reala a doua acte de proprietate asupra imobilului A1: TP nr. 262 din 16.12.2003 prin care s-a intabulat dreptul de proprietate in favoarea LUPULESCU NICOLAE IOAN si MIRCEA ROZALIA, cu TP nr. 453 din 30.05.2007 prin care s-a intabulat dreptul de proprietate in favoarea LUPULESCU NICOLAE IOAN si MIRCEA ROZALIA, conform Art. 14, alin. 6.1 din Legea 7 din 13.03.1996	act normativ	L.7 / 13.03.1996	PARLAMENTUL ROMANIEI		4832

5. OBSERVAȚII		
Imobil împrejmuit/ neîmprejmuit	Imobil contestat/ necontestat	Alte observații
Neîmprejmuit		Teren forestier inregistrat in amenajamentul silvic



REGISTRUL CADASTRAL AL IMOBILELOR

ANEXA Nr. 2

UAT Bârna

Zonă cooperativizată (Co)

Sector cadastral nr. 5

1. DESCRIEREA IMOBILULUI																	
DATE TEREN											DATE CONSTRUCȚII						
Identificator teren	Adresă imobil	Număr cadastral	Nr. CF	Id.ETERRA	Suprafața măsurată	Intravilan / extra.(I/E)	Nr. top.	Nr. tarla	Nr. parcelă	Categorie folosință	Suprafață parcelă	Identificator construcție	Cod grupă destinație	Suprafața construită	Nr. niveluri	Nr. CF	Constr. cu acte (DA/NU)
4833	Tarla: 688, Parcela: -	PD688			68540	E		688		PD	68540						

2. PROPRIETATEA / POSESIA														
Titularul dreptului / posesiei			Proprietar=1 / Posesor=0	Data nașterii / CUI	Domiciliu / Sediul	Cota parte	Identificator entitate asociată	Cotă parte teren UI	Mod de dobândire	Act juridic				Obs. privitoare la proprietar
Nume / Denumire	Inițiala tatălui	Prenume								Tip act	Nr. act / data	Emitent	Descr. supl.	
COMUNA BARNA			1	4269223	Loc. Bârna, UAT. Bârna, Jud. Timiș	1/1	4833		Lege	act normativ	L.7 / 13.03.1996	PARLAMENTUL ROMANIEI		

3. SARCINI / DEZMEMBRĂMINTE													
Titular			Data nașterii / CUI	Domiciliu / Sediul	Tipul sarcinii sau al dezmembrămintelor dreptului de proprietate	Cota parte	Identificator entitate asociată	Act juridic				Valoare ipotecă	Tip monedă
Nume / Denumire	Inițiala tatălui	Prenume						Tip act	Nr. act / data	Emitent	Descr. supl.		
-	-	-	-	-	-	-	-	-	-	-	-	-	-

4. NOTĂRI, PROCESE, INTERDICȚII					
Tipul notării	Tip act	Nr. act / data	Emitent	Descr. supl.	Identificator entitate asociată
-	-	-	-	-	-

5. OBSERVAȚII		
Imobil împrejmuit / neîmprejmuit	Imobil contestat / necontestat	Alte observații
Neîmprejmuit		Rezerva la dispoziția comisiei locale de Fond Funciar



REGISTRUL CADASTRAL AL IMOBILELOR

ANEXA Nr. 2

UAT Bârna

Zonă cooperativizată (Co)

Sector cadastral nr. 5

1. DESCRIEREA IMOBILULUI												DATE TEREN					DATE CONSTRUCȚII				
Identificator teren	Adresă imobil	Număr cadastral	Nr. CF	Id.ETERRA	Suprafața măsurată	Intravilan / extra.(I/E)	Nr. top.	Nr. tarla	Nr. parcelă	Categorie folosință	Suprafață parcelă	Identificator construcție	Cod grupă destinație	Suprafața construită	Nr. niveluri	Nr. CF	Constr. cu acte (DA/NU)				
4834	Tarla: 688, Parcela: -	PD 688			31200	E		688		PD	31200										

2. PROPRIETATEA / POSESIA														
Titularul dreptului / posesiei			Proprietar=1 / Posesor=0	Data nașterii / CUI	Domiciliu / Sediul	Cota parte	Identificator entitate asociată	Cotă parte teren UI	Mod de dobândire	Act juridic				Obs. privitoare la proprietar
Nume / Denumire	Inițiala tatălui	Prenume								Tip act	Nr. act / data	Emitent	Descr. supl.	
STATUL ROMAN			1	999999999999999	Loc. Neidentificata, UAT. Bârna, Jud. Timiș	1/1	4834		Lege	act normativ	Legea 46/2008 / 13.03.2008	Parlamentul Romaniei		- domeniu public
REGIA NATIONALA A PADURILOR ROMSILVA			0	999999999999999	Loc. Neidentificata, UAT. Bârna, Jud. Timiș	1/1	4834		Lege	act normativ	Legea 46/2008 / 13.03.2008	Parlamentul Romaniei		

3. SARCINI / DEZMEMBRĂMINTE													
Titular			Data nașterii / CUI	Domiciliu / Sediul	Tipul sarcinii sau al dezmembrămintelor dreptului de proprietate	Cota parte	Identificator entitate asociată	Act juridic				Valoare ipotecă	Tip monedă
Nume / Denumire	Inițiala tatălui	Prenume						Tip act	Nr. act / data	Emitent	Descr. supl.		
-	-	-	-	-	-	-	-	-	-	-	-	-	-

4. NOTĂRI, PROCESE, INTERDICȚII					
Tipul notării	Tip act	Nr. act/data	Emitent	Descr. supl.	Identificator entitate asociată
-	-	-	-	-	-

5. OBSERVAȚII		
Imobil împrejmuit/ neîmprejmuit	Imobil contestat/ necontestat	Alte observații
Neîmprejmuit		Teren Forestier inclus in Amenajamentul Silvic.UP III UA 145B



REGISTRUL CADASTRAL AL IMOBILELOR

ANEXA Nr. 2

UAT Bârna

Zonă cooperativizată (Co)

Sector cadastral nr. 5

1. DESCRIEREA IMOBILULUI																	
DATE TEREN											DATE CONSTRUCȚII						
Identificator teren	Adresă imobil	Număr cadastral	Nr. CF	Id.ETERRA	Suprafața măsurată	Intravilan / extra.(I/E)	Nr. top.	Nr. tarla	Nr. parcelă	Categorie folosință	Suprafață parcelă	Identificator construcție	Cod grupă destinație	Suprafața construită	Nr. niveluri	Nr. CF	Constr. cu acte (DA/NU)
4835	Tarla: 666/8, Parcela: 25	PD666/8/25			8500	E		666/8	25	PD	8500						

2. PROPRIETATEA / POSESIA														
Titularul dreptului / posesiei			Proprietar=1 / Posesor=0	Data nașterii / CUI	Domiciliu / Sediul	Cota parte	Identificator entitate asociată	Cotă parte teren UI	Mod de dobândire	Act juridic				Obs. privitoare la proprietar
Nume / Denumire	Inițiala tatălui	Prenume								Tip act	Nr. act / data	Emitent	Descr. supl.	
IORGOVAN		VERSAVIA	1		Loc. Neidentificata, UAT. Bârna, Jud. Timiș	1/1	4835		Reconstituire	act administrativ	439 / 14.02.2006	CJPSDDPAT TIMIS		

3. SARCINI / DEZMEMBRĂMINTE													
Titular			Data nașterii / CUI	Domiciliu / Sediul	Tipul sarcinii sau al dezmembrămintelor dreptului de proprietate	Cota parte	Identificator entitate asociată	Act juridic				Valoare ipotecă	Tip monedă
Nume / Denumire	Inițiala tatălui	Prenume						Tip act	Nr. act / data	Emitent	Descr. supl.		
-	-	-	-	-	-	-	-	-	-	-	-	-	-

4. NOTĂRI, PROCESE, INTERDICȚII					
Tipul notării	Tip act	Nr. act / data	Emitent	Descr. supl.	Identificator entitate asociată
-	-	-	-	-	-

5. OBSERVAȚII		
Imobil împrejmuit / neîmprejmuit	Imobil contestat / necontestat	Alte observații
Neîmprejmuit		Teren forestier înscris în amenajamentul silvic



REGISTRUL CADASTRAL AL IMOBILELOR

ANEXA Nr. 2

UAT Bârna

Zonă cooperativizată (Co)

Sector cadastral nr. 5

1. DESCRIEREA IMOBILULUI												DATE TEREN					DATE CONSTRUCȚII				
Identificator teren	Adresă imobil	Număr cadastral	Nr. CF	Id.ETERRA	Suprafața măsurată	Intravilan / extra.(I/E)	Nr. top.	Nr. tarla	Nr. parcelă	Categorie folosință	Suprafața parcelă	Identificator construcție	Cod grupă destinație	Suprafața construită	Nr. niveluri	Nr. CF	Constr. cu acte (DA/NU)				
4836	Tarla: 683, Parcela: -	PD683			4299	E		683		PD	4299										

2. PROPRIETATEA / POSESIA														
Titularul dreptului / posesiei			Proprietar=1 / Posesor=0	Data nașterii / CUI	Domiciliu / Sediul	Cota parte	Identificator entitate asociată	Cotă parte teren UI	Mod de dobândire	Act juridic				Obs. privitoare la proprietar
Nume / Denumire	Inițiala tatălui	Prenume								Tip act	Nr. act / data	Emitent	Descr. supl.	
COMUNA BARNA			1	4269223	Loc. Bârna, UAT. Bârna, Jud. Timiș	1/1	4836		Lege	act normativ	L.7 / 13.03.1996	PARLAMENTUL ROMANIEI		

3. SARCINI / DEZMEMBRĂMINTE													
Titular			Data nașterii / CUI	Domiciliu / Sediul	Tipul sarcinii sau al dezmembrămintelor dreptului de proprietate	Cota parte	Identificator entitate asociată	Act juridic				Valoare ipotecă	Tip monedă
Nume / Denumire	Inițiala tatălui	Prenume						Tip act	Nr. act / data	Emitent	Descr. supl.		
-	-	-	-	-	-	-	-	-	-	-	-	-	-

4. NOTĂRI, PROCESE, INTERDICȚII					
Tipul notării	Tip act	Nr. act / data	Emitent	Descr. supl.	Identificator entitate asociată
-	-	-	-	-	-

5. OBSERVAȚII		
Imobil împrejmuit / neîmprejmuit	Imobil contestat / necontestat	Alte observații
Neîmprejmuit		Rezerva la dispoziția comisiei locale de Fond Funciar



REGISTRUL CADASTRAL AL IMOBILELOR

ANEXA Nr. 2

UAT Bârna

Zonă cooperativizată (Co)

Sector cadastral nr. 5

1. DESCRIEREA IMOBILULUI												DATE TEREN						DATE CONSTRUCȚII					
Identificator teren	Adresă imobil	Număr cadastral	Nr. CF	Id.ETERRA	Suprafața măsurată	Intravilan / extra.(I/E)	Nr. top.	Nr. tarla	Nr. parcelă	Categorie folosință	Suprafața parcelă	Identificator construcție	Cod grupă destinație	Suprafața construită	Nr. niveluri	Nr. CF	Constr. cu acte (DA/NU)						
4837	Tarla: 666/8, Parcela: 11	PD666/8/11			9600	E		666/8	11	PD	9600												

2. PROPRIETATEA / POSESIA																
Titularul dreptului / posesiei			Proprietar=1 / Posesor=0	Data nașterii / CUI	Domiciliu / Sediul	Cota parte	Identificator entitate asociată	Cotă parte teren UI	Mod de dobândire	Act juridic				Obs. privitoare la proprietar		
Nume / Denumire	Inițiala tatălui	Prenume								Tip act	Nr. act / data	Emitent	Descr. supl.			
CRISCIU		CORNEL	1		Loc. Neidentificata, UAT. Bârna, Jud. Timiș	1/1	4837		Reconstituire	act administrativ	245 / 16.12.2003	CJPSDDPAT TIMIS				
CIURESCU		AURORA	1		Loc. Neidentificata, UAT. Bârna, Jud. Timiș											

3. SARCINI / DEZMEMBRĂMINTE													
Titular			Data nașterii / CUI	Domiciliu / Sediul	Tipul sarcinii sau al dezmembrămintelor dreptului de proprietate	Cota parte	Identificator entitate asociată	Act juridic				Valoare ipotecă	Tip monedă
Nume / Denumire	Inițiala tatălui	Prenume						Tip act	Nr. act / data	Emitent	Descr. supl.		
-	-	-	-	-	-	-	-	-	-	-	-	-	-

4. NOTĂRI, PROCESE, INTERDICȚII					
Tipul notării	Tip act	Nr. act / data	Emitent	Descr. supl.	Identificator entitate asociată
-	-	-	-	-	-

5. OBSERVAȚII		
Imobil împrejmuit / neîmprejmuit	Imobil contestat / necontestat	Alte observații
Neîmprejmuit		Teren forestier inregistrat în amenajamentul silvic



REGISTRUL CADASTRAL AL IMOBILELOR

ANEXA Nr. 2

UAT Bârna

Zonă cooperativizată (Co)

Sector cadastral nr. 5

1. DESCRIEREA IMOBILULUI

DATE TEREN											DATE CONSTRUCȚII						
Identificator teren	Adresă imobil	Număr cadastral	Nr. CF	Id.ETERRA	Suprafața măsurată	Intravilan / extra.(I/E)	Nr. top.	Nr. tarla	Nr. parcelă	Categorie folosință	Suprafață parcelă	Identificator construcție	Cod grupă destinație	Suprafața construită	Nr. niveluri	Nr. CF	Constr. cu acte (DA/NU)
4838	Tarla: 666, Parcela: -	PD 666			110500	E		666		PD	110500						

2. PROPRIETATEA / POSESIA

Titularul dreptului / posesiei			Proprietar=1 / Posesor=0	Data nașterii / CUI	Domiciliu / Sediul	Cota parte	Identificator entitate asociată	Cotă parte teren UI	Mod de dobândire	Act juridic				Obs. privitoare la proprietar
Nume / Denumire	Inițiala tatălui	Prenume								Tip act	Nr. act / data	Emitent	Descr. supl.	
STATUL ROMAN			1	999999999999999	Loc. Neidentificata, UAT. Bârna, Jud. Timiș	1/1	4838		Lege	act normativ	Legea 46/2008 / 13.03.2008	Parlamentul Romaniei		- domeniu public
REGIA NATIONALA A PADURILOR ROMSILVA			0	999999999999999	Loc. Neidentificata, UAT. Bârna, Jud. Timiș	1/1	4838		Lege	act normativ	Legea 46/2008 / 13.03.2008	Parlamentul Romaniei		

3. SARCINI / DEZMEMBRĂMINTE

Titular			Data nașterii / CUI	Domiciliu / Sediul	Tipul sarcinii sau al dezmembrămintelor dreptului de proprietate	Cota parte	Identificator entitate asociată	Act juridic				Valoare ipotecă	Tip monedă
Nume / Denumire	Inițiala tatălui	Prenume						Tip act	Nr. act / data	Emitent	Descr. supl.		
-	-	-	-	-	-	-	-	-	-	-	-	-	-

4. NOTĂRI, PROCESE, INTERDICȚII

Tipul notării	Tip act	Nr. act/data	Emitent	Descr. supl.	Identificator entitate asociată
-	-	-	-	-	-

5. OBSERVAȚII

Imobil împrejmuit/ neîmprejmuit	Imobil contestat/ necontestat	Alte observații
Neîmprejmuit		Teren Forestier inclus in Amenajamentul Silvic.UP III UA 3



REGISTRUL CADASTRAL AL IMOBILELOR

ANEXA Nr. 2

UAT Bârna

Zonă cooperativizată (Co)

Sector cadastral nr. 5

1. DESCRIEREA IMOBILULUI																	
DATE TEREN											DATE CONSTRUCȚII						
Identificator teren	Adresă imobil	Număr cadastral	Nr. CF	Id.ETERRA	Suprafața măsurată	Intravilan / extra.(I/E)	Nr. top.	Nr. tarla	Nr. parcelă	Categorie folosință	Suprafață parcelă	Identificator construcție	Cod grupă destinație	Suprafața construită	Nr. niveluri	Nr. CF	Constr. cu acte (DA/NU)
4839	Tarla: 666/7, Parcela: 13	PD666/7/13			29300	E		666/7	13	PD	29300						

2. PROPRIETATEA / POSESIA														
Titularul dreptului / posesiei			Proprietar=1 / Posesor=0	Data nașterii / CUI	Domiciliu / Sediul	Cota parte	Identificator entitate asociată	Cotă parte teren UI	Mod de dobândire	Act juridic				Obs. privitoare la proprietar
Nume / Denumire	Inițiala tatălui	Prenume								Tip act	Nr. act / data	Emitent	Descr. supl.	
MICLAESCU		NICOLAE	1		Loc. Neidentificata, UAT. Bârna, Jud. Timiș	1/1	4839		Reconstituire	act administrativ	261 / 16.12.2003	CJPSDDPAT TIMIS		

3. SARCINI / DEZMEMBRĂMINTE														
Titular			Data nașterii / CUI	Domiciliu / Sediul	Tipul sarcinii sau al dezmembrămintelor dreptului de proprietate	Cota parte	Identificator entitate asociată	Act juridic				Valoare ipotecă	Tip monedă	
Nume / Denumire	Inițiala tatălui	Prenume						Tip act	Nr. act / data	Emitent	Descr. supl.			
-	-	-	-	-	-	-	-	-	-	-	-	-	-	-

4. NOTĂRI, PROCESE, INTERDICȚII					
Tipul notării	Tip act	Nr. act / data	Emitent	Descr. supl.	Identificator entitate asociată
-	-	-	-	-	-

5. OBSERVAȚII		
Imobil împrejmuit / neîmprejmuit	Imobil contestat / necontestat	Alte observații
Neîmprejmuit		Teren forestier înscris în amenajamentul silvic



REGISTRUL CADASTRAL AL IMOBILELOR

ANEXA Nr. 2

UAT Bârna

Zonă cooperativizată (Co)

Sector cadastral nr. 5

1. DESCRIEREA IMOBILULUI												DATE TEREN					DATE CONSTRUCȚII				
Identificator teren	Adresă imobil	Număr cadastral	Nr. CF	Id.ETERRA	Suprafața măsurată	Intravilan / extra.(I/E)	Nr. top.	Nr. tarla	Nr. parcelă	Categorie folosință	Suprafață parcelă	Identificator construcție	Cod grupă destinație	Suprafața construită	Nr. niveluri	Nr. CF	Constr. cu acte (DA/NU)				
4840	Tarla: 666/8, Parcela: 12	PD666/8/12			9600	E		666/8	12	PD	9600										

2. PROPRIETATEA / POSESIA														Obs. privitoare la proprietar
Titularul dreptului / posesiei			Proprietar=1 / Posesor=0	Data nașterii / CUI	Domiciliu / Sediul	Cota parte	Identificator entitate asociată	Cotă parte teren UI	Mod de dobândire	Act juridic				
Nume / Denumire	Inițiala tatălui	Prenume								Tip act	Nr. act / data	Emitent	Descr. supl.	
DEJICA		PETRU DINEL	1		Loc. Neidentificata, UAT. Bârna, Jud. Timiș	1/1	4840		Reconstituire	act administrativ	244 / 16.12.2003	CJPSDDPAT TIMIS		

3. SARCINI / DEZMEMBRĂMINTE													
Titular			Data nașterii / CUI	Domiciliu / Sediul	Tipul sarcinii sau al dezmembrămintelor dreptului de proprietate	Cota parte	Identificator entitate asociată	Act juridic				Valoare ipotecă	Tip monedă
Nume / Denumire	Inițiala tatălui	Prenume						Tip act	Nr. act / data	Emitent	Descr. supl.		
-	-	-	-	-	-	-	-	-	-	-	-	-	-

4. NOTĂRI, PROCESE, INTERDICȚII					
Tipul notării	Tip act	Nr. act / data	Emitent	Descr. supl.	Identificator entitate asociată
-	-	-	-	-	-

5. OBSERVAȚII		
Imobil împrejmuit / neîmprejmuit	Imobil contestat / necontestat	Alte observații
Neîmprejmuit		Teren forestier înscris în amenajamentul silvic



REGISTRUL CADASTRAL AL IMOBILELOR

ANEXA Nr. 2

UAT Bârna

Zonă cooperativizată (Co)

Sector cadastral nr. 5

1. DESCRIEREA IMOBILULUI												DATE TEREN						DATE CONSTRUCȚII					
Identificator teren	Adresă imobil		Număr cadastral	Nr. CF	Id.ETERRA	Suprafața măsurată	Intravilan / extra.(I/E)	Nr. top.	Nr. tarla	Nr. parcelă	Categorie folosință	Suprafață parcelă	Identificator construcție	Cod grupă destinație	Suprafața construită	Nr. niveluri	Nr. CF	Constr. cu acte (DA/NU)					
4841	Tarla: DE681, Parcela: -		DE681			2729	E		DE681		DR	2729											

2. PROPRIETATEA / POSESIA														
Titularul dreptului / posesiei			Proprietar=1 / Posesor=0	Data nașterii / CUI	Domiciliu / Sediul	Cota parte	Identificator entitate asociată	Cotă parte teren UI	Mod de dobândire	Act juridic				Obs. privitoare la proprietar
Nume / Denumire	Inițiala tatălui	Prenume								Tip act	Nr. act / data	Emitent	Descr. supl.	
COMUNA BARNA			1	4269223	Loc. Bârna, UAT. Bârna, Jud. Timiș	1/1	4841		Lege	act normativ	L.7 / 13.03.1996	PARLAMENTUL ROMANIEI		- proprietar neidentificat

3. SARCINI / DEZMEMBRĂMINTE													
Titular			Data nașterii / CUI	Domiciliu / Sediul	Tipul sarcinii sau al dezmembrămintelor dreptului de proprietate	Cota parte	Identificator entitate asociată	Act juridic				Valoare ipotecă	Tip monedă
Nume / Denumire	Inițiala tatălui	Prenume						Tip act	Nr. act / data	Emitent	Descr. supl.		
-	-	-	-	-	-	-	-	-	-	-	-	-	-

4. NOTĂRI, PROCESE, INTERDICȚII					
Tipul notării	Tip act	Nr. act / data	Emitent	Descr. supl.	Identificator entitate asociată
-	-	-	-	-	-

5. OBSERVAȚII		
Imobil împrejmuit / neîmprejmuit	Imobil contestat / necontestat	Alte observații
Neîmprejmuit		DE- drum de exploatare



REGISTRUL CADASTRAL AL IMOBILELOR

ANEXA Nr. 2

UAT Bârna

Zonă cooperativizată (Co)

Sector cadastral nr. 5

1. DESCRIEREA IMOBILULUI																	
DATE TEREN											DATE CONSTRUCȚII						
Identificator teren	Adresă imobil	Număr cadastral	Nr. CF	Id.ETERRA	Suprafața măsurată	Intravilan / extra.(I/E)	Nr. top.	Nr. tarla	Nr. parcelă	Categorie folosință	Suprafață parcelă	Identificator construcție	Cod grupă destinație	Suprafața construită	Nr. niveluri	Nr. CF	Constr. cu acte (DA/NU)
4842	Tarla: 686, Parcela: -	PD686			1899	E		686		PD	1899						

2. PROPRIETATEA / POSESIA														
Titularul dreptului / posesiei			Proprietar=1 / Posesor=0	Data nașterii / CUI	Domiciliu / Sediul	Cota parte	Identificator entitate asociată	Cotă parte teren UI	Mod de dobândire	Act juridic				Obs. privitoare la proprietar
Nume / Denumire	Inițiala tatălui	Prenume								Tip act	Nr. act / data	Emitent	Descr. supl.	
COMUNA BARNA			1	4269223	Loc. Bârna, UAT. Bârna, Jud. Timiș	1/1	4842		Lege	act normativ	L.7 / 13.03.1996	PARLAMENTUL ROMANIEI		

3. SARCINI / DEZMEMBRĂMINTE													
Titular			Data nașterii / CUI	Domiciliu / Sediul	Tipul sarcinii sau al dezmembrămintelor dreptului de proprietate	Cota parte	Identificator entitate asociată	Act juridic				Valoare ipotecă	Tip monedă
Nume / Denumire	Inițiala tatălui	Prenume						Tip act	Nr. act / data	Emitent	Descr. supl.		
-	-	-	-	-	-	-	-	-	-	-	-	-	-

4. NOTĂRI, PROCESE, INTERDICȚII					
Tipul notării	Tip act	Nr. act / data	Emitent	Descr. supl.	Identificator entitate asociată
-	-	-	-	-	-

5. OBSERVAȚII		
Imobil împrejmuit / neîmprejmuit	Imobil contestat / necontestat	Alte observații
Neîmprejmuit		Rezerva la dispoziția comisiei locale de Fond Funciar



REGISTRUL CADASTRAL AL IMOBILELOR

ANEXA Nr. 2

UAT Bârna

Zonă cooperativizată (Co)

Sector cadastral nr. 5

1. DESCRIEREA IMOBILULUI

DATE TEREN											DATE CONSTRUCȚII						
Identificator teren	Adresă imobil	Număr cadastral	Nr. CF	Id.ETERRA	Suprafața măsurată	Intravilan / extra.(I/E)	Nr. top.	Nr. tarla	Nr. parcelă	Categorie folosință	Suprafață parcelă	Identificator construcție	Cod grupă destinație	Suprafața construită	Nr. niveluri	Nr. CF	Constr. cu acte (DA/NU)
4843	Tarla: 688/2, Parcela: -	PD688/2			38300	E		688/2		PD	38300						

2. PROPRIETATEA / POSESIA

Titularul dreptului / posesiei			Proprietar=1 / Posesor=0	Data nașterii / CUI	Domiciliu / Sediul	Cota parte	Identificator entitate asociată	Cotă parte teren UI	Mod de dobândire	Act juridic				Obs. privitoare la proprietar
Nume / Denumire	Inițiala tatălui	Prenume								Tip act	Nr. act / data	Emitent	Descr. supl.	
STATUL ROMAN			1	999999999999999	Loc. Neidentificata, UAT. Bârna, Jud. Timiș	1/1	4843		Lege	act normativ	Legea 46/2008 / 13.03.2008	Parlamentul Romaniei		- domeniu public
REGIA NATIONALA A PADURILOR ROMSILVA			0	999999999999999	Loc. Neidentificata, UAT. Bârna, Jud. Timiș	1/1	4843		Lege	act normativ	Legea 46/2008 / 13.03.2008	Parlamentul Romaniei		

3. SARCINI / DEZMEMBRĂMINTE

Titular			Data nașterii / CUI	Domiciliu / Sediul	Tipul sarcinii sau al dezmembrămintelor dreptului de proprietate	Cota parte	Identificator entitate asociată	Act juridic				Valoare ipotecă	Tip monedă
Nume / Denumire	Inițiala tatălui	Prenume						Tip act	Nr. act / data	Emitent	Descr. supl.		
-	-	-	-	-	-	-	-	-	-	-	-	-	-

4. NOTĂRI, PROCESE, INTERDICȚII

Tipul notării	Tip act	Nr. act / data	Emitent	Descr. supl.	Identificator entitate asociată
-	-	-	-	-	-

5. OBSERVAȚII

Imobil împrejmuit / neîmprejmuit	Imobil contestat / necontestat	Alte observații
Neîmprejmuit		Teren Forestier inclus in Amenajamentul Silvic.UP III UA 148A



REGISTRUL CADASTRAL AL IMOBILELOR

ANEXA Nr. 2

UAT Bârna

Zonă cooperativizată (Co)

Sector cadastral nr. 5

1. DESCRIEREA IMOBILULUI																	
DATE TEREN												DATE CONSTRUCȚII					
Identificator teren	Adresă imobil	Număr cadastral	Nr. CF	Id.ETERRA	Suprafața măsurată	Intravilan / extra.(I/E)	Nr. top.	Nr. tarla	Nr. parcelă	Categorie folosință	Suprafață parcelă	Identificator construcție	Cod grupă destinație	Suprafața construită	Nr. niveluri	Nr. CF	Constr. cu acte (DA/NU)
4844	Tarla: 666/7, Parcela: 14	PD666/7/14			9700	E		666/7	14	PD	9700						

2. PROPRIETATEA / POSESIA																
Titularul dreptului / posesiei			Proprietar=1 / Posesor=0	Data nașterii / CUI	Domiciliu / Sediul	Cota parte	Identificator entitate asociată	Cotă parte teren UI	Mod de dobândire	Act juridic				Obs. privitoare la proprietar		
Nume / Denumire	Inițiala tatălui	Prenume								Tip act	Nr. act / data	Emitent	Descr. supl.			
PAULESCU		IOAN	1		Loc. Neidentificata, UAT. Bârna, Jud. Timiș	1/1	4844		Reconstituire	act administrativ	260 / 16.12.2003	CJPSDDPAT TIMIS				

3. SARCINI / DEZMEMBRĂMINTE																
Titular			Data nașterii / CUI	Domiciliu / Sediul	Tipul sarcinii sau al dezmembrămintelor dreptului de proprietate	Cota parte	Identificator entitate asociată	Act juridic				Valoare ipotecă	Tip monedă			
Nume / Denumire	Inițiala tatălui	Prenume						Tip act	Nr. act / data	Emitent	Descr. supl.					
-	-	-	-	-	-	-	-	-	-	-	-	-	-	-		

4. NOTĂRI, PROCESE, INTERDICȚII																
Tipul notării						Tip act	Nr. act / data	Emitent	Descr. supl.	Identificator entitate asociată						
-						-	-	-	-	-						

5. OBSERVAȚII																
Imobil împrejmuit / neîmprejmuit				Imobil contestat / necontestat				Alte observații								
Neîmprejmuit								Teren forestier înscris în amenajamentul silvic								



REGISTRUL CADASTRAL AL IMOBILELOR

ANEXA Nr. 2

UAT Bârna

Zonă cooperativizată (Co)

Sector cadastral nr. 5

1. DESCRIEREA IMOBILULUI																	
DATE TEREN											DATE CONSTRUCȚII						
Identificator teren	Adresă imobil	Număr cadastral	Nr. CF	Id.ETERRA	Suprafața măsurată	Intravilan / extra.(I/E)	Nr. top.	Nr. tarla	Nr. parcelă	Categorie folosință	Suprafață parcelă	Identificator construcție	Cod grupă destinație	Suprafața construită	Nr. niveluri	Nr. CF	Constr. cu acte (DA/NU)
4845	Tarla: 666/7, Parcela: 15	PD666/7/15			10000	E		666/7	15	PD	10000						

2. PROPRIETATEA / POSESIA														
Titularul dreptului / posesiei			Proprietar=1 / Posesor=0	Data nașterii / CUI	Domiciliu / Sediul	Cota parte	Identificator entitate asociată	Cotă parte teren UI	Mod de dobândire	Act juridic				Obs. privitoare la proprietar
Nume / Denumire	Inițiala tatălui	Prenume								Tip act	Nr. act / data	Emitent	Descr. supl.	
JUSCA		NICOLAE	1		Loc. Neidentificata, UAT. Bârna, Jud. Timiș	1/1	4845		Reconstituire	act administrativ	259 / 16.12.2003	CJPSDDPAT TIMIS		

3. SARCINI / DEZMEMBRĂMINTE													
Titular			Data nașterii / CUI	Domiciliu / Sediul	Tipul sarcinii sau al dezmembrămintelor dreptului de proprietate	Cota parte	Identificator entitate asociată	Act juridic				Valoare ipotecă	Tip monedă
Nume / Denumire	Inițiala tatălui	Prenume						Tip act	Nr. act / data	Emitent	Descr. supl.		
-	-	-	-	-	-	-	-	-	-	-	-	-	-

4. NOTĂRI, PROCESE, INTERDICȚII					
Tipul notării	Tip act	Nr. act / data	Emitent	Descr. supl.	Identificator entitate asociată
-	-	-	-	-	-

5. OBSERVAȚII		
Imobil împrejmuit / neîmprejmuit	Imobil contestat / necontestat	Alte observații
Neîmprejmuit		Teren forestier înscris în amenajamentul silvic



REGISTRUL CADASTRAL AL IMOBILELOR

ANEXA Nr. 2

UAT Bârna

Zonă cooperativizată (Co)

Sector cadastral nr. 5


1. DESCRIEREA IMOBILULUI												DATE TEREN						DATE CONSTRUCȚII					
Identificator teren	Adresă imobil	Număr cadastral	Nr. CF	Id.ETERRA	Suprafața măsurată	Intravilan / extra.(I/E)	Nr. top.	Nr. tarla	Nr. parcelă	Categorie folosință	Suprafața parcelă	Identificator construcție	Cod grupă destinație	Suprafața construită	Nr. niveluri	Nr. CF	Constr. cu acte (DA/NU)						
4846	Tarla: 666/8, Parcela: 13	PD666/8/13			29300	E		666/8	13	PD	29300												

2. PROPRIETATEA / POSESIA														
Titularul dreptului / posesiei			Proprietar=1 / Posesor=0	Data nașterii / CUI	Domiciliu / Sediul	Cota parte	Identificator entitate asociată	Cotă parte teren UI	Mod de dobândire	Act juridic				Obs. privitoare la proprietar
Nume / Denumire	Inițiala tatălui	Prenume								Tip act	Nr. act / data	Emitent	Descr. supl.	
IORGOVAN		NICOLAE	1		Loc. Neidentificata, UAT. Bârna, Jud. Timiș	1/1	4846		Reconstituire	act administrativ	456 / 30.05.2007	CJPSDDPAT TIMIS		
IORGOVAN		NICOLAE	1		Loc. Neidentificata, UAT. Bârna, Jud. Timiș	1/1	4846		Reconstituire	act administrativ	472 / 30.05.2007	CJPSDDPAT TIMIS		

3. SARCINI / DEZMEMBRĂMINTE													
Titular			Data nașterii / CUI	Domiciliu / Sediul	Tipul sarcinii sau al dezmembrămintelor dreptului de proprietate	Cota parte	Identificator entitate asociată	Act juridic				Valoare ipotecă	Tip monedă
Nume / Denumire	Inițiala tatălui	Prenume						Tip act	Nr. act / data	Emitent	Descr. supl.		
-	-	-	-	-	-	-	-	-	-	-	-	-	-

4. NOTĂRI, PROCESE, INTERDICȚII					
Tipul notării	Tip act	Nr. act / data	Emitent	Descr. supl.	Identificator entitate asociată
Se noteaza suprapunerea reala a doua acte de proprietate asupra imobilului A1: TP nr. 456 din 30.05.2007 prin care s-a intabulat dreptul de proprietate in favoarea IORGOVAN NICOLAE, cu TP nr. 472 din 30.05.2007 prin care s-a intabulat dreptul de proprietate in favoarea IORGOVAN NICOLAE, conform Art. 14, alin. 6.1 din Legea 7 din 13.03.1996	act normativ	L.7 / 13.03.1996	PARLAMENTUL ROMANIEI		4846

5. OBSERVAȚII		
Imobil împrejmuit / neîmprejmuit	Imobil contestat / necontestat	Alte observații
Neîmprejmuit		Teren forestier inregistrat in amenajamentul silvic



REGISTRUL CADASTRAL AL IMOBILELOR

ANEXA Nr. 2

UAT Bârna

Zonă cooperativizată (Co)

Sector cadastral nr. 5

1. DESCRIEREA IMOBILULUI													DATE TEREN					DATE CONSTRUCȚII				
Identificator teren	Adresă imobil	Număr cadastral	Nr. CF	Id.ETERRA	Suprafața măsurată	Intravilan / extra.(I/E)	Nr. top.	Nr. tarla	Nr. parcelă	Categorie folosință	Suprafață parcelă	Identificator construcție	Cod grupă destinație	Suprafața construită	Nr. niveluri	Nr. CF	Constr. cu acte (DA/NU)					
4847	Tarla: 666, Parcela: -	PD 666			119200	E		666		PD	119200											

2. PROPRIETATEA / POSESIA														
Titularul dreptului / posesiei			Proprietar=1 / Posesor=0	Data nașterii / CUI	Domiciliu / Sediul	Cota parte	Identificator entitate asociată	Cotă parte teren UI	Mod de dobândire	Act juridic				Obs. privitoare la proprietar
Nume / Denumire	Inițiala tatălui	Prenume								Tip act	Nr. act / data	Emitent	Descr. supl.	
STATUL ROMAN			1	999999999999999	Loc. Neidentificata, UAT. Bârna, Jud. Timiș	1/1	4847		Lege	act normativ	Legea 46/2008 / 13.03.2008	Parlamentul Romaniei		- domeniu public
REGIA NATIONALA A PADURILOR ROMSILVA			0	999999999999999	Loc. Neidentificata, UAT. Bârna, Jud. Timiș	1/1	4847		Lege	act normativ	Legea 46/2008 / 13.03.2008	Parlamentul Romaniei		

3. SARCINI / DEZMEMBRĂMINTE													
Titular			Data nașterii / CUI	Domiciliu / Sediul	Tipul sarcinii sau al dezmembrămintelor dreptului de proprietate	Cota parte	Identificator entitate asociată	Act juridic				Valoare ipotecă	Tip monedă
Nume / Denumire	Inițiala tatălui	Prenume						Tip act	Nr. act / data	Emitent	Descr. supl.		
-	-	-	-	-	-	-	-	-	-	-	-	-	-

4. NOTĂRI, PROCESE, INTERDICȚII					
Tipul notării	Tip act	Nr. act/data	Emitent	Descr. supl.	Identificator entitate asociată
-	-	-	-	-	-

5. OBSERVAȚII		
Imobil împrejmuit/ neîmprejmuit	Imobil contestat/ necontestat	Alte observații
Neîmprejmuit		Teren Forestier inclus in Amenajamentul Silvic.UP III UA 4B



REGISTRUL CADASTRAL AL IMOBILELOR

ANEXA Nr. 2

UAT Bârna

Zonă cooperativizată (Co)

Sector cadastral nr. 5

1. DESCRIEREA IMOBILULUI																	
DATE TEREN											DATE CONSTRUCȚII						
Identificator teren	Adresă imobil	Număr cadastral	Nr. CF	Id.ETERRA	Suprafața măsurată	Intravilan / extra.(I/E)	Nr. top.	Nr. tarla	Nr. parcelă	Categorie folosință	Suprafață parcelă	Identificator construcție	Cod grupă destinație	Suprafața construită	Nr. niveluri	Nr. CF	Constr. cu acte (DA/NU)
4848	Tarla: 666/7, Parcela: 16	PD666/7/16			19300	E		666/7	16	PD	19300						

2. PROPRIETATEA / POSESIA														
Titularul dreptului / posesiei			Proprietar=1 / Posesor=0	Data nașterii / CUI	Domiciliu / Sediul	Cota parte	Identificator entitate asociată	Cotă parte teren UI	Mod de dobândire	Act juridic				Obs. privitoare la proprietar
Nume / Denumire	Inițiala tatălui	Prenume								Tip act	Nr. act / data	Emitent	Descr. supl.	
JUSCA		PETRU	1		Loc. Neidentificata, UAT. Bârna, Jud. Timiș	1/1	4848		Reconstituire	act administrativ	258 / 16.12.2003	CJPSDDPAT TIMIS		

3. SARCINI / DEZMEMBRĂMINTE													
Titular			Data nașterii / CUI	Domiciliu / Sediul	Tipul sarcinii sau al dezmembrămintelor dreptului de proprietate	Cota parte	Identificator entitate asociată	Act juridic				Valoare ipotecă	Tip monedă
Nume / Denumire	Inițiala tatălui	Prenume						Tip act	Nr. act / data	Emitent	Descr. supl.		
-	-	-	-	-	-	-	-	-	-	-	-	-	-

4. NOTĂRI, PROCESE, INTERDICȚII					
Tipul notării	Tip act	Nr. act / data	Emitent	Descr. supl.	Identificator entitate asociată
-	-	-	-	-	-

5. OBSERVAȚII		
Imobil împrejmuit / neîmprejmuit	Imobil contestat / necontestat	Alte observații
Neîmprejmuit		Teren forestier înscris în amenajamentul silvic



REGISTRUL CADASTRAL AL IMOBILELOR

ANEXA Nr. 2

UAT Bârna

Zonă cooperativizată (Co)

Sector cadastral nr. 5

1. DESCRIEREA IMOBILULUI												DATE TEREN						DATE CONSTRUCȚII					
Identificator teren	Adresă imobil		Număr cadastral	Nr. CF	Id.ETERRA	Suprafața măsurată	Intravilan / extra.(I/E)	Nr. top.	Nr. tarla	Nr. parcelă	Categorie folosință	Suprafața parcelă	Identificator construcție	Cod grupă destinație	Suprafața construită	Nr. niveluri	Nr. CF	Constr. cu acte (DA/NU)					
4849	Tarla: 666/7, Parcela: 17		PD666/7/17			9600	E		666/7	17	PD	9600											

2. PROPRIETATEA / POSESIA														
Titularul dreptului / posesiei			Proprietar=1 / Posesor=0	Data nașterii / CUI	Domiciliu / Sediul	Cota parte	Identificator entitate asociată	Cotă parte teren UI	Mod de dobândire	Act juridic				Obs. privitoare la proprietar
Nume / Denumire	Inițiala tatălui	Prenume								Tip act	Nr. act / data	Emitent	Descr. supl.	
ENASESCU		ELENA	1		Loc. Neidentificata, UAT. Bârna, Jud. Timiș	1/1	4849		Reconstituire	act administrativ	257 / 16.12.2003	CJPSDDPAT TIMIS		
ENASESCU		PETRE	1		Loc. Neidentificata, UAT. Bârna, Jud. Timiș									

3. SARCINI / DEZMEMBRĂMINTE													
Titular			Data nașterii / CUI	Domiciliu / Sediul	Tipul sarcinii sau al dezmembrămintelor dreptului de proprietate	Cota parte	Identificator entitate asociată	Act juridic				Valoare ipotecă	Tip monedă
Nume / Denumire	Inițiala tatălui	Prenume						Tip act	Nr. act / data	Emitent	Descr. supl.		
-	-	-	-	-	-	-	-	-	-	-	-	-	-

4. NOTĂRI, PROCESE, INTERDICȚII					
Tipul notării	Tip act	Nr. act/data	Emitent	Descr. supl.	Identificator entitate asociată
-	-	-	-	-	-

5. OBSERVAȚII		
Imobil împrejmuit/ neîmprejmuit	Imobil contestat/ necontestat	Alte observații
Neîmprejmuit		Teren forestier inregistrat în amenajamentul silvic



REGISTRUL CADASTRAL AL IMOBILELOR

ANEXA Nr. 2

UAT Bârna

Zonă cooperativizată (Co)

Sector cadastral nr. 5

1. DESCRIEREA IMOBILULUI																	
DATE TEREN											DATE CONSTRUCȚII						
Identificator teren	Adresă imobil	Număr cadastral	Nr. CF	Id.ETERRA	Suprafața măsurată	Intravilan / extra.(I/E)	Nr. top.	Nr. tarla	Nr. parcelă	Categorie folosință	Suprafață parcelă	Identificator construcție	Cod grupă destinație	Suprafața construită	Nr. niveluri	Nr. CF	Constr. cu acte (DA/NU)
4850	Tarla: 666/8, Parcela: 14	PD666/8/14			29400	E		666/8	14	PD	29400						

2. PROPRIETATEA / POSESIA														
Titularul dreptului / posesiei			Proprietar=1 / Posesor=0	Data nașterii / CUI	Domiciliu / Sediul	Cota parte	Identificator entitate asociată	Cotă parte teren UI	Mod de dobândire	Act juridic				Obs. privitoare la proprietar
Nume / Denumire	Inițiala tatălui	Prenume								Tip act	Nr. act / data	Emitent	Descr. supl.	
PETCONI		AUREL	1		Loc. Neidentificata, UAT. Bârna, Jud. Timiș	1/1	4850		Reconstituire	act administrativ	243 / 16.12.2003	CJPSDDPAT TIMIS		

3. SARCINI / DEZMEMBRĂMINTE													
Titular			Data nașterii / CUI	Domiciliu / Sediul	Tipul sarcinii sau al dezmembrămintelor dreptului de proprietate	Cota parte	Identificator entitate asociată	Act juridic				Valoare ipotecă	Tip monedă
Nume / Denumire	Inițiala tatălui	Prenume						Tip act	Nr. act / data	Emitent	Descr. supl.		
-	-	-	-	-	-	-	-	-	-	-	-	-	-

4. NOTĂRI, PROCESE, INTERDICȚII					
Tipul notării	Tip act	Nr. act / data	Emitent	Descr. supl.	Identificator entitate asociată
-	-	-	-	-	-

5. OBSERVAȚII		
Imobil împrejmuit / neîmprejmuit	Imobil contestat / necontestat	Alte observații
Neîmprejmuit		Teren forestier înscris în amenajamentul silvic



REGISTRUL CADASTRAL AL IMOBILELOR

ANEXA Nr. 2

UAT Bârna

Zonă cooperativizată (Co)

Sector cadastral nr. 5

1. DESCRIEREA IMOBILULUI																	
DATE TEREN											DATE CONSTRUCȚII						
Identificator teren	Adresă imobil	Număr cadastral	Nr. CF	Id.ETERRA	Suprafața măsurată	Intravilan / extra.(I/E)	Nr. top.	Nr. tarla	Nr. parcelă	Categorie folosință	Suprafață parcelă	Identificator construcție	Cod grupă destinație	Suprafața construită	Nr. niveluri	Nr. CF	Constr. cu acte (DA/NU)
4851	Tarla: 666/7, Parcela: 18	PD666/7/18			9500	E		666/7	18	PD	9500						

2. PROPRIETATEA / POSESIA														
Titularul dreptului / posesiei			Proprietar=1 / Posesor=0	Data nașterii / CUI	Domiciliu / Sediul	Cota parte	Identificator entitate asociată	Cotă parte teren UI	Mod de dobândire	Act juridic				Obs. privitoare la proprietar
Nume / Denumire	Inițiala tatălui	Prenume								Tip act	Nr. act / data	Emitent	Descr. supl.	
TOMESCU		GHIZELA	1		Loc. Neidentificata, UAT. Bârna, Jud. Timiș	1/1	4851		Reconstituire	act administrativ	256 / 16.12.2003	CJPSDDPAT TIMIS		

3. SARCINI / DEZMEMBRĂMINTE													
Titular			Data nașterii / CUI	Domiciliu / Sediul	Tipul sarcinii sau al dezmembrămintelor dreptului de proprietate	Cota parte	Identificator entitate asociată	Act juridic				Valoare ipotecă	Tip monedă
Nume / Denumire	Inițiala tatălui	Prenume						Tip act	Nr. act / data	Emitent	Descr. supl.		
-	-	-	-	-	-	-	-	-	-	-	-	-	-

4. NOTĂRI, PROCESE, INTERDICȚII					
Tipul notării	Tip act	Nr. act / data	Emitent	Descr. supl.	Identificator entitate asociată
-	-	-	-	-	-

5. OBSERVAȚII		
Imobil împrejmuit / neîmprejmuit	Imobil contestat / necontestat	Alte observații
Neîmprejmuit		Teren forestier înscris în amenajamentul silvic



REGISTRUL CADASTRAL AL IMOBILELOR

ANEXA Nr. 2

UAT Bârna

Zonă cooperativizată (Co)

Sector cadastral nr. 5

1. DESCRIEREA IMOBILULUI

DATE TEREN											DATE CONSTRUCȚII						
Identificator teren	Adresă imobil	Număr cadastral	Nr. CF	Id.ETERRA	Suprafața măsurată	Intravilan / extra.(I/E)	Nr. top.	Nr. tarla	Nr. parcelă	Categorie folosință	Suprafață parcelă	Identificator construcție	Cod grupă destinație	Suprafața construită	Nr. niveluri	Nr. CF	Constr. cu acte (DA/NU)
4852	Tarla: 688/1, Parcela: -	PD688/1			137000	E		688/1		PD	137000						

2. PROPRIETATEA / POSESIA

Titularul dreptului / posesiei			Proprietar=1 / Posesor=0	Data nașterii / CUI	Domiciliu / Sediul	Cota parte	Identificator entitate asociată	Cotă parte teren UI	Mod de dobândire	Act juridic				Obs. privitoare la proprietar
Nume / Denumire	Inițiala tatălui	Prenume								Tip act	Nr. act / data	Emitent	Descr. supl.	
STATUL ROMAN			1	999999999999999	Loc. Neidentificata, UAT. Bârna, Jud. Timiș	1/1	4852		Lege	act normativ	Legea 46/2008 / 13.03.2008	Parlamentul Romaniei		- domeniu public
REGIA NATIONALA A PADURILOR ROMSILVA			0	999999999999999	Loc. Neidentificata, UAT. Bârna, Jud. Timiș	1/1	4852		Lege	act normativ	Legea 46/2008 / 13.03.2008	Parlamentul Romaniei		

3. SARCINI / DEZMEMBRĂMINTE

Titular			Data nașterii / CUI	Domiciliu / Sediul	Tipul sarcinii sau al dezmembrămintelor dreptului de proprietate	Cota parte	Identificator entitate asociată	Act juridic				Valoare ipotecă	Tip monedă
Nume / Denumire	Inițiala tatălui	Prenume						Tip act	Nr. act / data	Emitent	Descr. supl.		
-	-	-	-	-	-	-	-	-	-	-	-	-	-

4. NOTĂRI, PROCESE, INTERDICȚII

Tipul notării	Tip act	Nr. act / data	Emitent	Descr. supl.	Identificator entitate asociată
-	-	-	-	-	-

5. OBSERVAȚII

Imobil împrejmuit / neîmprejmuit	Imobil contestat / necontestat	Alte observații
Neîmprejmuit		Teren Forestier inclus in Amenajamentul Silvic.UP III UA 146



REGISTRUL CADASTRAL AL IMOBILELOR

ANEXA Nr. 2

UAT Bârna

Zonă cooperativizată (Co)

Sector cadastral nr. 5

1. DESCRIEREA IMOBILULUI												DATE TEREN						DATE CONSTRUCȚII					
Identificator teren	Adresă imobil	Număr cadastral	Nr. CF	Id.ETERRA	Suprafața măsurată	Intravilan / extra.(I/E)	Nr. top.	Nr. tarla	Nr. parcelă	Categorie folosință	Suprafața parcelă	Identificator construcție	Cod grupă destinație	Suprafața construită	Nr. niveluri	Nr. CF	Constr. cu acte (DA/NU)						
4853	Tarla: 666, Parcela: -	PD 666			26000	E		666		PD	26000												

2. PROPRIETATEA / POSESIA														
Titularul dreptului / posesiei			Proprietar=1 / Posesor=0	Data nașterii / CUI	Domiciliu / Sediul	Cota parte	Identificator entitate asociată	Cotă parte teren UI	Mod de dobândire	Act juridic				Obs. privitoare la proprietar
Nume / Denumire	Inițiala tatălui	Prenume								Tip act	Nr. act / data	Emitent	Descr. supl.	
STATUL ROMAN			1	999999999999999	Loc. Neidentificata, UAT. Bârna, Jud. Timiș	1/1	4853		Lege	act normativ	Legea 46/2008 / 13.03.2008	Parlamentul Romaniei		- domeniu public
REGIA NATIONALA A PADURILOR ROMSILVA			0	999999999999999	Loc. Neidentificata, UAT. Bârna, Jud. Timiș	1/1	4853		Lege	act normativ	Legea 46/2008 / 13.03.2008	Parlamentul Romaniei		

3. SARCINI / DEZMEMBRĂMINTE													
Titular			Data nașterii / CUI	Domiciliu / Sediul	Tipul sarcinii sau al dezmembrămintelor dreptului de proprietate	Cota parte	Identificator entitate asociată	Act juridic				Valoare ipotecă	Tip monedă
Nume / Denumire	Inițiala tatălui	Prenume						Tip act	Nr. act / data	Emitent	Descr. supl.		
-	-	-	-	-	-	-	-	-	-	-	-	-	-

4. NOTĂRI, PROCESE, INTERDICȚII					
Tipul notării	Tip act	Nr. act/data	Emitent	Descr. supl.	Identificator entitate asociată
-	-	-	-	-	-

5. OBSERVAȚII		
Imobil împrejmuit/ neîmprejmuit	Imobil contestat/ necontestat	Alte observații
Neîmprejmuit		Teren Forestier inclus in Amenajamentul Silvic .UP III UA 5B



REGISTRUL CADASTRAL AL IMOBILELOR

ANEXA Nr. 2

UAT Bârna

Zonă cooperativizată (Co)

Sector cadastral nr. 5

1. DESCRIEREA IMOBILULUI																	
DATE TEREN									DATE CONSTRUCȚII								
Identificator teren	Adresă imobil	Număr cadastral	Nr. CF	Id.ETERRA	Suprafața măsurată	Intravilan / extra.(I/E)	Nr. top.	Nr. tarla	Nr. parcelă	Categorie folosință	Suprafață parcelă	Identificator construcție	Cod grupă destinație	Suprafața construită	Nr. niveluri	Nr. CF	Constr. cu acte (DA/NU)
4854	Tarla: 666/7, Parcela: 19	PD666/7/19			29300	E		666/7	19	PD	29300						

2. PROPRIETATEA / POSESIA														
Titularul dreptului / posesiei			Proprietar=1 / Posesor=0	Data nașterii / CUI	Domiciliu / Sediul	Cota parte	Identificator entitate asociată	Cotă parte teren UI	Mod de dobândire	Act juridic				Obs. privitoare la proprietar
Nume / Denumire	Inițiala tatălui	Prenume								Tip act	Nr. act / data	Emitent	Descr. supl.	
MARCONESCU		AUREL	1		Loc. Neidentificata, UAT. Bârna, Jud. Timiș	1/1	4854		Reconstituire	act administrativ	255 / 16.12.2003	CJPSDDPAT TIMIS		

3. SARCINI / DEZMEMBRĂMINTE													
Titular			Data nașterii / CUI	Domiciliu / Sediul	Tipul sarcinii sau al dezmembrămintelor dreptului de proprietate	Cota parte	Identificator entitate asociată	Act juridic				Valoare ipotecă	Tip monedă
Nume / Denumire	Inițiala tatălui	Prenume						Tip act	Nr. act / data	Emitent	Descr. supl.		
-	-	-	-	-	-	-	-	-	-	-	-	-	-

4. NOTĂRI, PROCESE, INTERDICȚII					
Tipul notării	Tip act	Nr. act / data	Emitent	Descr. supl.	Identificator entitate asociată
-	-	-	-	-	-

5. OBSERVAȚII		
Imobil împrejmuit / neîmprejmuit	Imobil contestat / necontestat	Alte observații
Neîmprejmuit		Teren forestier înscris în amenajamentul silvic



REGISTRUL CADASTRAL AL IMOBILELOR

ANEXA Nr. 2

UAT Bârna

Zonă cooperativizată (Co)

Sector cadastral nr. 5

1. DESCRIEREA IMOBILULUI																	
DATE TEREN											DATE CONSTRUCȚII						
Identificator teren	Adresă imobil	Număr cadastral	Nr. CF	Id.ETERRA	Suprafața măsurată	Intravilan / extra.(I/E)	Nr. top.	Nr. tarla	Nr. parcelă	Categorie folosință	Suprafață parcelă	Identificator construcție	Cod grupă destinație	Suprafața construită	Nr. niveluri	Nr. CF	Constr. cu acte (DA/NU)
4855	Tarla: 666/8, Parcela: 15	PD666/8/15			20800	E		666/8	15	PD	20800						

2. PROPRIETATEA / POSESIA														
Titularul dreptului / posesiei			Proprietar=1 / Posesor=0	Data nașterii / CUI	Domiciliu / Sediu	Cota parte	Identificator entitate asociată	Cotă parte teren UI	Mod de dobândire	Act juridic				Obs. privitoare la proprietar
Nume / Denumire	Inițiala tatălui	Prenume								Tip act	Nr. act / data	Emitent	Descr. supl.	
IORGOVAN		VERSAVIA	1		Loc. Neidentificata, UAT. Bârna, Jud. Timiș	1/1	4855		Reconstituire	act administrativ	439 / 14.02.2006	CJPSDDPAT TIMIS		

3. SARCINI / DEZMEMBRĂMINTE													
Titular			Data nașterii / CUI	Domiciliu / Sediu	Tipul sarcinii sau al dezmembrămintelor dreptului de proprietate	Cota parte	Identificator entitate asociată	Act juridic				Valoare ipotecă	Tip monedă
Nume / Denumire	Inițiala tatălui	Prenume						Tip act	Nr. act / data	Emitent	Descr. supl.		
-	-	-	-	-	-	-	-	-	-	-	-	-	-

4. NOTĂRI, PROCESE, INTERDICȚII					
Tipul notării	Tip act	Nr. act / data	Emitent	Descr. supl.	Identificator entitate asociată
-	-	-	-	-	-

5. OBSERVAȚII		
Imobil împrejmuit / neîmprejmuit	Imobil contestat / necontestat	Alte observații
Neîmprejmuit		Teren forestier inregistrat in amenajamentul silvic



REGISTRUL CADASTRAL AL IMOBILELOR

ANEXA Nr. 2

UAT Bârna

Zonă cooperativizată (Co)

Sector cadastral nr. 5

1. DESCRIEREA IMOBILULUI																	
DATE TEREN											DATE CONSTRUCȚII						
Identificator teren	Adresă imobil	Număr cadastral	Nr. CF	Id.ETERRA	Suprafața măsurată	Intravilan / extra.(I/E)	Nr. top.	Nr. tarla	Nr. parcelă	Categorie folosință	Suprafață parcelă	Identificator construcție	Cod grupă destinație	Suprafața construită	Nr. niveluri	Nr. CF	Constr. cu acte (DA/NU)
4856	Tarla: 666/8, Parcela: 16	PD666/8/16			11500	E		666/8	16	PD	11500						

2. PROPRIETATEA / POSESIA														
Titularul dreptului / posesiei			Proprietar=1 / Posesor=0	Data nașterii / CUI	Domiciliu / Sediul	Cota parte	Identificator entitate asociată	Cotă parte teren UI	Mod de dobândire	Act juridic				Obs. privitoare la proprietar
Nume / Denumire	Inițiala tatălui	Prenume								Tip act	Nr. act / data	Emitent	Descr. supl.	
MURARESCU		LUCRETIA	1		Loc. Neidentificata, UAT. Bârna, Jud. Timiș	1/1	4856		Reconstituire	act administrativ	16 / 03.11.2003	CJPSDDPAT TIMIS		

3. SARCINI / DEZMEMBRĂMINTE													
Titular			Data nașterii / CUI	Domiciliu / Sediul	Tipul sarcinii sau al dezmembrămintelor dreptului de proprietate	Cota parte	Identificator entitate asociată	Act juridic				Valoare ipotecă	Tip monedă
Nume / Denumire	Inițiala tatălui	Prenume						Tip act	Nr. act / data	Emitent	Descr. supl.		
-	-	-	-	-	-	-	-	-	-	-	-	-	-

4. NOTĂRI, PROCESE, INTERDICȚII					
Tipul notării	Tip act	Nr. act / data	Emitent	Descr. supl.	Identificator entitate asociată
-	-	-	-	-	-

5. OBSERVAȚII		
Imobil împrejmuit / neîmprejmuit	Imobil contestat / necontestat	Alte observații
Neîmprejmuit		Teren forestier înscris în amenajamentul silvic



REGISTRUL CADASTRAL AL IMOBILELOR

ANEXA Nr. 2

UAT Bârna

Zonă cooperativizată (Co)

Sector cadastral nr. 5

1. DESCRIEREA IMOBILULUI																	
DATE TEREN											DATE CONSTRUCȚII						
Identificator teren	Adresă imobil	Număr cadastral	Nr. CF	Id.ETERRA	Suprafața măsurată	Intravilan / extra.(I/E)	Nr. top.	Nr. tarla	Nr. parcelă	Categorie folosință	Suprafață parcelă	Identificator construcție	Cod grupă destinație	Suprafața construită	Nr. niveluri	Nr. CF	Constr. cu acte (DA/NU)
4857	Tarla: 666/1, Parcela: 2	PD666/1/2		400795	2689	E		666/1	2	PD	2689						

2. PROPRIETATEA / POSESIA														
Titularul dreptului / posesiei			Proprietar=1 / Posesor=0	Data nașterii / CUI	Domiciliu / Sediul	Cota parte	Identificator entitate asociată	Cotă parte teren UI	Mod de dobândire	Act juridic				Obs. privitoare la proprietar
Nume / Denumire	Inițiala tatălui	Prenume								Tip act	Nr. act / data	Emitent	Descr. supl.	
ISFANUT		NICOLAE	1	01.03.1954	Loc. Neidentificata, UAT. Bârna, Jud. Timiș	1/1	4857	Convenție	act notarial	c.v. aut nr.798 / 23.03.2015	NP Pop ION - COSMIN		si sotia	
ISFANUT		MARIOARA	1	11.09.1953	Loc. Neidentificata, UAT. Bârna, Jud. Timiș									

3. SARCINI / DEZMEMBRĂMINTE													
Titular			Data nașterii / CUI	Domiciliu / Sediul	Tipul sarcinii sau al dezmembrămintelor dreptului de proprietate	Cota parte	Identificator entitate asociată	Act juridic				Valoare ipotecă	Tip monedă
Nume / Denumire	Inițiala tatălui	Prenume						Tip act	Nr. act / data	Emitent	Descr. supl.		
-	-	-	-	-	-	-	-	-	-	-	-	-	-

4. NOTĂRI, PROCESE, INTERDICȚII					
Tipul notării	Tip act	Nr. act/data	Emitent	Descr. supl.	Identificator entitate asociată
-	-	-	-	-	-

5. OBSERVAȚII		
Imobil împrejmuit/ neîmprejmuit	Imobil contestat/ necontestat	Alte observații
Neîmprejmuit		Diferenta de suprafata se gaseste la ID 4878



REGISTRUL CADASTRAL AL IMOBILELOR

ANEXA Nr. 2

UAT Bârna

Zonă cooperativizată (Co)

Sector cadastral nr. 5

1. DESCRIEREA IMOBILULUI																	
DATE TEREN											DATE CONSTRUCȚII						
Identificator teren	Adresă imobil	Număr cadastral	Nr. CF	Id.ETERRA	Suprafața măsurată	Intravilan / extra.(I/E)	Nr. top.	Nr. tarla	Nr. parcelă	Categorie folosință	Suprafață parcelă	Identificator construcție	Cod grupă destinație	Suprafața construită	Nr. niveluri	Nr. CF	Constr. cu acte (DA/NU)
4858	Tarla: 666/8, Parcela: 17	PD666/8/17			11400	E		666/8	17	PD	11400						

2. PROPRIETATEA / POSESIA														
Titularul dreptului / posesiei			Proprietar=1 / Posesor=0	Data nașterii / CUI	Domiciliu / Sediul	Cota parte	Identificator entitate asociată	Cotă parte teren UI	Mod de dobândire	Act juridic				Obs. privitoare la proprietar
Nume / Denumire	Inițiala tatălui	Prenume								Tip act	Nr. act / data	Emitent	Descr. supl.	
POPOVICI		NICOLAE	1		Loc. Neidentificata, UAT. Bârna, Jud. Timiș	1/1	4858		Reconstituire	act administrativ	443 / 12.12.2005	CJPSDDPAT TIMIS		

3. SARCINI / DEZMEMBRĂMINTE													
Titular			Data nașterii / CUI	Domiciliu / Sediul	Tipul sarcinii sau al dezmembrămintelor dreptului de proprietate	Cota parte	Identificator entitate asociată	Act juridic				Valoare ipotecă	Tip monedă
Nume / Denumire	Inițiala tatălui	Prenume						Tip act	Nr. act / data	Emitent	Descr. supl.		
-	-	-	-	-	-	-	-	-	-	-	-	-	-

4. NOTĂRI, PROCESE, INTERDICȚII					
Tipul notării	Tip act	Nr. act / data	Emitent	Descr. supl.	Identificator entitate asociată
-	-	-	-	-	-

5. OBSERVAȚII		
Imobil împrejmuit / neîmprejmuit	Imobil contestat / necontestat	Alte observații
Neîmprejmuit		Teren forestier înscris în amenajamentul silvic



REGISTRUL CADASTRAL AL IMOBILELOR

ANEXA Nr. 2

UAT Bârna

Zonă cooperativizată (Co)

Sector cadastral nr. 5

1. DESCRIEREA IMOBILULUI												DATE TEREN						DATE CONSTRUCȚII					
Identificator teren	Adresă imobil		Număr cadastral	Nr. CF	Id.ETERRA	Suprafața măsurată	Intravilan / extra.(I/E)	Nr. top.	Nr. tarla	Nr. parcelă	Categorie folosință	Suprafața parcelă	Identificator construcție	Cod grupă destinație	Suprafața construită	Nr. niveluri	Nr. CF	Constr. cu acte (DA/NU)					
4859	Tarla: 666/1, Parcela: 1		PD666/1/1		400804	2980	E		666/1	1	PD	2980											

2. PROPRIETATEA / POSESIA														
Titularul dreptului / posesiei			Proprietar=1 / Posesor=0	Data nașterii / CUI	Domiciliu / Sediul	Cota parte	Identificator entitate asociată	Cotă parte teren UI	Mod de dobândire	Act juridic				Obs. privitoare la proprietar
Nume / Denumire	Inițiala tatălui	Prenume								Tip act	Nr. act / data	Emitent	Descr. supl.	
BODEA		GIANINA-RAMONA	1	10.07.1981	Loc. Lugoj, Str. F) U+0103getului, Nr.149, Bl.2, Ap.2, UAT. Lugoj, Jud. Timiș	1/1	4859		Convenție	act notarial	1570 / 07.07.2021	Pop ION - COSMIN		bun propriu

3. SARCINI / DEZMEMBRĂMINTE													
Titular			Data nașterii / CUI	Domiciliu / Sediul	Tipul sarcinii sau al dezmembrămintelor dreptului de proprietate	Cota parte	Identificator entitate asociată	Act juridic				Valoare ipotecă	Tip monedă
Nume / Denumire	Inițiala tatălui	Prenume						Tip act	Nr. act / data	Emitent	Descr. supl.		
-	-	-	-	-	-	-	-	-	-	-	-	-	-

4. NOTĂRI, PROCESE, INTERDICȚII					
Tipul notării	Tip act	Nr. act/ data	Emitent	Descr. supl.	Identificator entitate asociată
-	-	-	-	-	-

5. OBSERVAȚII		
Imobil împrejmuit/ neîmprejmuit	Imobil contestat/ necontestat	Alte observații
Neîmprejmuit		Diferența de suprafața se găsește la ID 4870



REGISTRUL CADASTRAL AL IMOBILELOR

ANEXA Nr. 2

UAT Bârna

Zonă cooperativizată (Co)

Sector cadastral nr. 5

1. DESCRIEREA IMOBILULUI																	
DATE TEREN										DATE CONSTRUCȚII							
Identificator teren	Adresă imobil	Număr cadastral	Nr. CF	Id.ETERRA	Suprafața măsurată	Intravilan / extra.(I/E)	Nr. top.	Nr. tarla	Nr. parcelă	Categorie folosință	Suprafața parcelă	Identificator construcție	Cod grupă destinație	Suprafața construită	Nr. niveluri	Nr. CF	Constr. cu acte (DA/NU)
4860	Tarla: 688/2, Parcela: 31	PD688/2/31		400711	27300	E		688/2	31	PD	27300						

2. PROPRIETATEA / POSESIA														
Titularul dreptului / posesiei			Proprietar=1 / Posesor=0	Data nașterii / CUI	Domiciliu / Sediu	Cota parte	Identificator entitate asociată	Cotă parte teren UI	Mod de dobândire	Act juridic				Obs. privitoare la proprietar
Nume / Denumire	Inițiala tatălui	Prenume								Tip act	Nr. act / data	Emitent	Descr. supl.	
PECORA		DUMITRU	1	18.07.1958	Loc. Neidentificata, UAT. Bârna, Jud. Timiș	1/1	4860	Convenție	act notarial	c.v.c. aut nr.591 / 10.02.2006	BIROU NOTARI PUBLICI ASOCIATI 'RADU'		si sotia	
PECORA		IOANA	1	04.03.1963	Loc. Neidentificata, UAT. Bârna, Jud. Timiș									

3. SARCINI / DEZMEMBRĂMINTE													
Titular			Data nașterii / CUI	Domiciliu / Sediu	Tipul sarcinii sau al dezmembrămintelor dreptului de proprietate	Cota parte	Identificator entitate asociată	Act juridic				Valoare ipotecă	Tip monedă
Nume / Denumire	Inițiala tatălui	Prenume						Tip act	Nr. act / data	Emitent	Descr. supl.		
-	-	-	-	-	-	-	-	-	-	-	-	-	-

4. NOTĂRI, PROCESE, INTERDICȚII					
Tipul notării	Tip act	Nr. act/data	Emitent	Descr. supl.	Identificator entitate asociată
-	-	-	-	-	-

5. OBSERVAȚII		
Imobil împrejmuit/ neîmprejmuit	Imobil contestat/ necontestat	Alte observații
Neîmprejmuit		Teren forestier inregistrat in amenajamentul silvic



REGISTRUL CADASTRAL AL IMOBILELOR

ANEXA Nr. 2

UAT Bârna

Zonă cooperativizată (Co)

Sector cadastral nr. 5

1. DESCRIEREA IMOBILULUI																	
DATE TEREN											DATE CONSTRUCȚII						
Identificator teren	Adresă imobil	Număr cadastral	Nr. CF	Id.ETERRA	Suprafața măsurată	Intravilan / extra.(I/E)	Nr. top.	Nr. tarla	Nr. parcelă	Categorie folosință	Suprafață parcelă	Identificator construcție	Cod grupă destinație	Suprafața construită	Nr. niveluri	Nr. CF	Constr. cu acte (DA/NU)
4861	Tarla: 688/1/2, Parcela: 4	PD688/1/2/4			5800	E		688/1/2	4	PD	5800						

2. PROPRIETATEA / POSESIA														
Titularul dreptului / posesiei			Proprietar=1 / Posesor=0	Data nașterii / CUI	Domiciliu / Sediul	Cota parte	Identificator entitate asociată	Cotă parte teren UI	Mod de dobândire	Act juridic				Obs. privitoare la proprietar
Nume / Denumire	Inițiala tatălui	Prenume								Tip act	Nr. act / data	Emitent	Descr. supl.	
ROSU		PETRU SIMION	1		Loc. Sarazani, UAT. Bârna, Jud. Timiș	1/1	4861		Reconstituire	act administrativ	523 / 19.07.2007	CJPSDDPAT TIMIS		

3. SARCINI / DEZMEMBRĂMINTE													
Titular			Data nașterii / CUI	Domiciliu / Sediul	Tipul sarcinii sau al dezmembrămintelor dreptului de proprietate	Cota parte	Identificator entitate asociată	Act juridic				Valoare ipotecă	Tip monedă
Nume / Denumire	Inițiala tatălui	Prenume						Tip act	Nr. act / data	Emitent	Descr. supl.		
-	-	-	-	-	-	-	-	-	-	-	-	-	-

4. NOTĂRI, PROCESE, INTERDICȚII					
Tipul notării	Tip act	Nr. act / data	Emitent	Descr. supl.	Identificator entitate asociată
-	-	-	-	-	-

5. OBSERVAȚII		
Imobil împrejmuit / neîmprejmuit	Imobil contestat / necontestat	Alte observații
Neîmprejmuit		Teren forestier inregistrat in amenajamentul silvic



REGISTRUL CADASTRAL AL IMOBILELOR

ANEXA Nr. 2

UAT Bârna

Zonă cooperativizată (Co)

Sector cadastral nr. 5

1. DESCRIEREA IMOBILULUI																	
DATE TEREN											DATE CONSTRUCȚII						
Identificator teren	Adresă imobil	Număr cadastral	Nr. CF	Id.ETERRA	Suprafața măsurată	Intravilan / extra.(I/E)	Nr. top.	Nr. tarla	Nr. parcelă	Categorie folosință	Suprafață parcelă	Identificator construcție	Cod grupă destinație	Suprafața construită	Nr. niveluri	Nr. CF	Constr. cu acte (DA/NU)
4862	Tarla: 688/1/2, Parcela: 3	PD688/1/2/3		402369	5800	E		688/1/2	3	PD	5800						

2. PROPRIETATEA / POSESIA														
Titularul dreptului / posesiei			Proprietar=1 / Posesor=0	Data nașterii / CUI	Domiciliu / Sediul	Cota parte	Identificator entitate asociată	Cotă parte teren UI	Mod de dobândire	Act juridic				Obs. privitoare la proprietar
Nume / Denumire	Inițiala tatălui	Prenume								Tip act	Nr. act / data	Emitent	Descr. supl.	
BALINTONI		LIVIU-SORIN	1	23.06.1977	Loc. Bârna, Nr.102, UAT. Bârna, Jud. Timiș	1/1	4862		Convenție	act notarial	CV aut nr. 2085 / 23.08.2021	NP Pop ION - COSMIN		si sotia
BALINTONI		CRISTINA-ANA	1	16.08.1981	Loc. Bârna, Nr.102, UAT. Bârna, Jud. Timiș									

3. SARCINI / DEZMEMBRĂMINTE													
Titular			Data nașterii / CUI	Domiciliu / Sediul	Tipul sarcinii sau al dezmembrămintelor dreptului de proprietate	Cota parte	Identificator entitate asociată	Act juridic				Valoare ipotecă	Tip monedă
Nume / Denumire	Inițiala tatălui	Prenume						Tip act	Nr. act / data	Emitent	Descr. supl.		
-	-	-	-	-	-	-	-	-	-	-	-	-	-

4. NOTĂRI, PROCESE, INTERDICȚII					
Tipul notării	Tip act	Nr. act/data	Emitent	Descr. supl.	Identificator entitate asociată
-	-	-	-	-	-

5. OBSERVAȚII		
Imobil împrejmuit/ neîmprejmuit	Imobil contestat/ necontestat	Alte observații
Neîmprejmuit		Teren forestier inregistrat in amenajamentul silvic



REGISTRUL CADASTRAL AL IMOBILELOR

ANEXA Nr. 2

UAT Bârna

Zonă cooperativizată (Co)

Sector cadastral nr. 5

1. DESCRIEREA IMOBILULUI												DATE TEREN					DATE CONSTRUCȚII				
Identificator teren	Adresă imobil	Număr cadastral	Nr. CF	Id.ETERRA	Suprafața măsurată	Intravilan / extra.(I/E)	Nr. top.	Nr. tarla	Nr. parcelă	Categorie folosință	Suprafața parcelă	Identificator construcție	Cod grupă destinație	Suprafața construită	Nr. niveluri	Nr. CF	Constr. cu acte (DA/NU)				
4863	Tarla: 688/1/2, Parcela: 2	PD688/1/2/2		404861	5900	E		688/1/2	2	PD	5900										

2. PROPRIETATEA / POSESIA														
Titularul dreptului / posesiei			Proprietar=1 / Posesor=0	Data nașterii / CUI	Domiciliu / Sediul	Cota parte	Identificator entitate asociată	Cotă parte teren UI	Mod de dobândire	Act juridic				Obs. privitoare la proprietar
Nume / Denumire	Inițiala tatălui	Prenume								Tip act	Nr. act / data	Emitent	Descr. supl.	
BALINTONI		LIVIU-SORIN	1	23.06.1977	Loc. Bârna, Nr.102, UAT. Bârna, Jud. Timiș	1/1	4863		Convenție	act notarial	CV aut nr. 157 / 18.01.2023	NP Pop ION - COSMIN		si sotia
BALINTONI		CRISTINA-ANA	1	16.08.1981	Loc. Bârna, Nr.102, UAT. Bârna, Jud. Timiș									

3. SARCINI / DEZMEMBRĂMINTE													
Titular			Data nașterii / CUI	Domiciliu / Sediul	Tipul sarcinii sau al dezmembrămintelor dreptului de proprietate	Cota parte	Identificator entitate asociată	Act juridic				Valoare ipotecă	Tip monedă
Nume / Denumire	Inițiala tatălui	Prenume						Tip act	Nr. act / data	Emitent	Descr. supl.		
-	-	-	-	-	-	-	-	-	-	-	-	-	-

4. NOTĂRI, PROCESE, INTERDICȚII					
Tipul notării	Tip act	Nr. act/data	Emitent	Descr. supl.	Identificator entitate asociată
-	-	-	-	-	-

5. OBSERVAȚII		
Imobil împrejmuit/ neîmprejmuit	Imobil contestat/ necontestat	Alte observații
Neîmprejmuit		Teren forestier inregistrat in amenajamentul silvic



REGISTRUL CADASTRAL AL IMOBILELOR

ANEXA Nr. 2

UAT Bârna

Zonă cooperativizată (Co)

Sector cadastral nr. 5

1. DESCRIEREA IMOBILULUI																	
DATE TEREN											DATE CONSTRUCȚII						
Identificator teren	Adresă imobil	Număr cadastral	Nr. CF	Id.ETERRA	Suprafața măsurată	Intravilan / extra.(I/E)	Nr. top.	Nr. tarla	Nr. parcelă	Categorie folosință	Suprafață parcelă	Identificator construcție	Cod grupă destinație	Suprafața construită	Nr. niveluri	Nr. CF	Constr. cu acte (DA/NU)
4864	Tarla: 666/7, Parcela: 20	PD666/7/20			29300	E		666/7	20	PD	29300						

2. PROPRIETATEA / POSESIA														
Titularul dreptului / posesiei			Proprietar=1 / Posesor=0	Data nașterii / CUI	Domiciliu / Sediul	Cota parte	Identificator entitate asociată	Cotă parte teren UI	Mod de dobândire	Act juridic				Obs. privitoare la proprietar
Nume / Denumire	Inițiala tatălui	Prenume								Tip act	Nr. act / data	Emitent	Descr. supl.	
ARDELEAN		ESTERA	1		Loc. Neidentificata, UAT. Bârna, Jud. Timiș	1/1	4864		Reconstituire	act administrativ	254 / 16.12.2003	CJPSDDPAT TIMIS		
SINTESCU		IOAN	1		Loc. Neidentificata, UAT. Bârna, Jud. Timiș									

3. SARCINI / DEZMEMBRĂMINTE													
Titular			Data nașterii / CUI	Domiciliu / Sediul	Tipul sarcinii sau al dezmembrămintelor dreptului de proprietate	Cota parte	Identificator entitate asociată	Act juridic				Valoare ipotecă	Tip monedă
Nume / Denumire	Inițiala tatălui	Prenume						Tip act	Nr. act / data	Emitent	Descr. supl.		
-	-	-	-	-	-	-	-	-	-	-	-	-	-

4. NOTĂRI, PROCESE, INTERDICȚII					
Tipul notării	Tip act	Nr. act/data	Emitent	Descr. supl.	Identificator entitate asociată
-	-	-	-	-	-

5. OBSERVAȚII		
Imobil împrejmuit/ neîmprejmuit	Imobil contestat/ necontestat	Alte observații
Neîmprejmuit		Teren forestier inregistrat in amenajamentul silvic



REGISTRUL CADASTRAL AL IMOBILELOR

ANEXA Nr. 2

UAT Bârna

Zonă cooperativizată (Co)

Sector cadastral nr. 5

1. DESCRIEREA IMOBILULUI																	
DATE TEREN											DATE CONSTRUCȚII						
Identificator teren	Adresă imobil	Număr cadastral	Nr. CF	Id.ETERRA	Suprafața măsurată	Intravilan / extra.(I/E)	Nr. top.	Nr. tarla	Nr. parcelă	Categorie folosință	Suprafață parcelă	Identificator construcție	Cod grupă destinație	Suprafața construită	Nr. niveluri	Nr. CF	Constr. cu acte (DA/NU)
4865	Tarla: 666/8, Parcela: 18	PD666/8/18			10000	E		666/8	18	PD	10000						

2. PROPRIETATEA / POSESIA														
Titularul dreptului / posesiei			Proprietar=1 / Posesor=0	Data nașterii / CUI	Domiciliu / Sediul	Cota parte	Identificator entitate asociată	Cotă parte teren UI	Mod de dobândire	Act juridic				Obs. privitoare la proprietar
Nume / Denumire	Inițiala tatălui	Prenume								Tip act	Nr. act / data	Emitent	Descr. supl.	
OPRESCU		ELENA	1		Loc. Neidentificata, UAT. Bârna, Jud. Timiș	1/1	4865		Reconstituire	act administrativ	18 / 03.11.2003	CJPSDDPAT TIMIS		

3. SARCINI / DEZMEMBRĂMINTE													
Titular			Data nașterii / CUI	Domiciliu / Sediul	Tipul sarcinii sau al dezmembrămintelor dreptului de proprietate	Cota parte	Identificator entitate asociată	Act juridic				Valoare ipotecă	Tip monedă
Nume / Denumire	Inițiala tatălui	Prenume						Tip act	Nr. act / data	Emitent	Descr. supl.		
-	-	-	-	-	-	-	-	-	-	-	-	-	-

4. NOTĂRI, PROCESE, INTERDICȚII					
Tipul notării	Tip act	Nr. act / data	Emitent	Descr. supl.	Identificator entitate asociată
-	-	-	-	-	-

5. OBSERVAȚII		
Imobil împrejmuit / neîmprejmuit	Imobil contestat / necontestat	Alte observații
Neîmprejmuit		Teren forestier înscris în amenajamentul silvic



REGISTRUL CADASTRAL AL IMOBILELOR

ANEXA Nr. 2

UAT Bârna

Zonă cooperativizată (Co)

Sector cadastral nr. 5

1. DESCRIEREA IMOBILULUI																	
DATE TEREN												DATE CONSTRUCȚII					
Identificator teren	Adresă imobil	Număr cadastral	Nr. CF	Id.ETERRA	Suprafața măsurată	Intravilan / extra.(I/E)	Nr. top.	Nr. tarla	Nr. parcelă	Categorie folosință	Suprafață parcelă	Identificator construcție	Cod grupă destinație	Suprafața construită	Nr. niveluri	Nr. CF	Constr. cu acte (DA/NU)
4866	Tarla: PD 666/1, Parcela: 4	PD 666/1/4		400959	498	E		PD 666/1	4	PD	498						

2. PROPRIETATEA / POSESIA																
Titularul dreptului / posesiei			Proprietar=1 / Posesor=0	Data nașterii / CUI	Domiciliu / Sediul	Cota parte	Identificator entitate asociată	Cotă parte teren UI	Mod de dobândire	Act juridic				Obs. privitoare la proprietar		
Nume / Denumire	Inițiala tatălui	Prenume								Tip act	Nr. act / data	Emitent	Descr. supl.			
BODEA		GIANINA-RAMONA	1	10.07.1981	Loc. Lugoj, Str. F\ U+0103getului, Nr.149, Bl.2, Ap.2, UAT. Lugoj, Jud. Timiș	1/1	4866		Convenție	act notarial	1570 / 07.07.2021	Pop ION - COSMIN		bun propriu		

3. SARCINI / DEZMEMBRĂMINTE																
Titular			Data nașterii / CUI	Domiciliu / Sediul	Tipul sarcinii sau al dezmembrămintelor dreptului de proprietate	Cota parte	Identificator entitate asociată	Act juridic				Valoare ipotecă	Tip monedă			
Nume / Denumire	Inițiala tatălui	Prenume						Tip act	Nr. act / data	Emitent	Descr. supl.					
-	-	-	-	-	-	-	-	-	-	-	-	-	-	-		

4. NOTĂRI, PROCESE, INTERDICȚII																
Tipul notării						Tip act	Nr. act / data	Emitent	Descr. supl.	Identificator entitate asociată						
-						-	-	-	-	-						

5. OBSERVAȚII																
Imobil împrejmuit / neîmprejmuit				Imobil contestat / necontestat				Alte observații								
Neîmprejmuit								TEREN FORESTIER INSCRIS IN AMENAJAMENTUL SILVIC.Diferenta de suprafata se gaseste la ID 4874								



REGISTRUL CADASTRAL AL IMOBILELOR

ANEXA Nr. 2

UAT Bârna

Zonă cooperativizată (Co)

Sector cadastral nr. 5

1. DESCRIEREA IMOBILULUI												DATE TEREN						DATE CONSTRUCȚII					
Identificator teren	Adresă imobil		Număr cadastral	Nr. CF	Id.ETERRA	Suprafața măsurată	Intravilan / extra.(I/E)	Nr. top.	Nr. tarla	Nr. parcelă	Categorie folosință	Suprafață parcelă	Identificator construcție	Cod grupă destinație	Suprafața construită	Nr. niveluri	Nr. CF	Constr. cu acte (DA/NU)					
4867	Tarla: 666/7, Parcela: 21/1		PD666/7/21/1		402355	19500	E		666/7	21/1	PD	19500											

2. PROPRIETATEA / POSESIA														
Titularul dreptului / posesiei			Proprietar=1 / Posesor=0	Data nașterii / CUI	Domiciliu / Sediul	Cota parte	Identificator entitate asociată	Cotă parte teren UI	Mod de dobândire	Act juridic				Obs. privitoare la proprietar
Nume / Denumire	Inițiala tatălui	Prenume								Tip act	Nr. act / data	Emitent	Descr. supl.	
PETRUTESCU		VIORICA	1	04.04.1961	Loc. Neidentificata, UAT. Bârna, Jud. Timiș	1/1	4867		Convenție	act notarial	1534 / 05.07.2021	Pop ION - COSMIN		casatorita cu
PETRUTESCU		PETRU-PAUN	1	03.07.1954	Loc. Neidentificata, UAT. Bârna, Jud. Timiș									

3. SARCINI / DEZMEMBRĂMINTE													
Titular			Data nașterii / CUI	Domiciliu / Sediul	Tipul sarcinii sau al dezmembrămintelor dreptului de proprietate	Cota parte	Identificator entitate asociată	Act juridic				Valoare ipotecă	Tip monedă
Nume / Denumire	Inițiala tatălui	Prenume						Tip act	Nr. act / data	Emitent	Descr. supl.		
-	-	-	-	-	-	-	-	-	-	-	-	-	-

4. NOTĂRI, PROCESE, INTERDICȚII					
Tipul notării	Tip act	Nr. act / data	Emitent	Descr. supl.	Identificator entitate asociată
-	-	-	-	-	-

5. OBSERVAȚII		
Imobil împrejmuit / neîmprejmuit	Imobil contestat / necontestat	Alte observații
Neîmprejmuit		Teren forestier inregistrat în amenajamentul silvic



REGISTRUL CADASTRAL AL IMOBILELOR

ANEXA Nr. 2

UAT Bârna

Zonă cooperativizată (Co)

Sector cadastral nr. 5

1. DESCRIEREA IMOBILULUI																	
DATE TEREN											DATE CONSTRUCȚII						
Identificator teren	Adresă imobil	Număr cadastral	Nr. CF	Id.ETERRA	Suprafața măsurată	Intravilan / extra.(I/E)	Nr. top.	Nr. tarla	Nr. parcelă	Categorie folosință	Suprafață parcelă	Identificator construcție	Cod grupă destinație	Suprafața construită	Nr. niveluri	Nr. CF	Constr. cu acte (DA/NU)
4868	Tarla: 688/1/2, Parcela: 1	PD688/1/2/1			31700	E		688/1/2	1	PD	31700						

2. PROPRIETATEA / POSESIA														
Titularul dreptului / posesiei			Proprietar=1 / Posesor=0	Data nașterii / CUI	Domiciliu / Sediul	Cota parte	Identificator entitate asociată	Cotă parte teren UI	Mod de dobândire	Act juridic				Obs. privitoare la proprietar
Nume / Denumire	Inițiala tatălui	Prenume								Tip act	Nr. act / data	Emitent	Descr. supl.	
IURCSA		GHEORGHE	1		Loc. Sarazani, UAT. Bârna, Jud. Timiș	1/1	4868		Reconstituire	act administrativ	576 / 18.02.2008	CJPSDDPAT TIMIS		
IURCSA		MARIA	1		Loc. Sarazani, UAT. Bârna, Jud. Timiș									

3. SARCINI / DEZMEMBRĂMINTE														
Titular			Data nașterii / CUI	Domiciliu / Sediul	Tipul sarcinii sau al dezmembrămintelor dreptului de proprietate	Cota parte	Identificator entitate asociată	Act juridic				Valoare ipotecă	Tip monedă	
Nume / Denumire	Inițiala tatălui	Prenume						Tip act	Nr. act / data	Emitent	Descr. supl.			
-	-	-	-	-	-	-	-	-	-	-	-	-	-	-

4. NOTĂRI, PROCESE, INTERDICȚII					
Tipul notării	Tip act	Nr. act / data	Emitent	Descr. supl.	Identificator entitate asociată
-	-	-	-	-	-

5. OBSERVAȚII		
Imobil împrejmuit / neîmprejmuit	Imobil contestat / necontestat	Alte observații
Neîmprejmuit		Teren forestier înscris în amenajamentul silvic



REGISTRUL CADASTRAL AL IMOBILELOR

ANEXA Nr. 2

UAT Bârna

Zonă cooperativizată (Co)

Sector cadastral nr. 5

1. DESCRIEREA IMOBILULUI																	
DATE TEREN												DATE CONSTRUCȚII					
Identificator teren	Adresă imobil	Număr cadastral	Nr. CF	Id.ETERRA	Suprafața măsurată	Intravilan / extra.(I/E)	Nr. top.	Nr. tarla	Nr. parcelă	Categorie folosință	Suprafață parcelă	Identificator construcție	Cod grupă destinație	Suprafața construită	Nr. niveluri	Nr. CF	Constr. cu acte (DA/NU)
4869	Tarla: 666/7, Parcela: 21/2	PD666/7/21/2			3400	E		666/7	21/2	PD	3400						

2. PROPRIETATEA / POSESIA																
Titularul dreptului / posesiei			Proprietar=1 / Posesor=0	Data nașterii / CUI	Domiciliu / Sediul	Cota parte	Identificator entitate asociată	Cotă parte teren UI	Mod de dobândire	Act juridic				Obs. privitoare la proprietar		
Nume / Denumire	Inițiala tatălui	Prenume								Tip act	Nr. act / data	Emitent	Descr. supl.			
LUTAI		STELUTA-LELICA	1	29.11.1954	Loc. Neidentificata, UAT. Bârna, Jud. Timiș	1/1	4869		Lege	act normativ	L.7 / 13.03.1996	PARLAMENTUL ROMANIEI	PV. NR. 4018/07.1-2.2021, HCJFF NR. 41/3 din 17.07.1992			

3. SARCINI / DEZMEMBRĂMINTE																
Titular			Data nașterii / CUI	Domiciliu / Sediul	Tipul sarcinii sau al dezmembrămintelor dreptului de proprietate	Cota parte	Identificator entitate asociată	Act juridic				Valoare ipotecă	Tip monedă			
Nume / Denumire	Inițiala tatălui	Prenume						Tip act	Nr. act / data	Emitent	Descr. supl.					
-	-	-	-	-	-	-	-	-	-	-	-	-	-	-		

4. NOTĂRI, PROCESE, INTERDICȚII																
Tipul notării						Tip act	Nr. act / data	Emitent	Descr. supl.	Identificator entitate asociată						
-						-	-	-	-	-						

5. OBSERVAȚII																
Imobil împrejmuit/ neîmprejmuit				Imobil contestat/ necontestat				Alte observații								
Neîmprejmuit								Teren forestier inregistrat in amenajamentul silvic								



REGISTRUL CADASTRAL AL IMOBILELOR

ANEXA Nr. 2

UAT Bârna

Zonă cooperativizată (Co)

Sector cadastral nr. 5

1. DESCRIEREA IMOBILULUI																	
DATE TEREN											DATE CONSTRUCȚII						
Identificator teren	Adresă imobil	Număr cadastral	Nr. CF	Id.ETERRA	Suprafața măsurată	Intravilan / extra.(I/E)	Nr. top.	Nr. tarla	Nr. parcelă	Categorie folosință	Suprafața parcelă	Identificator construcție	Cod grupă destinație	Suprafața construită	Nr. niveluri	Nr. CF	Constr. cu acte (DA/NU)
4870	Tarla: 666/1, Parcela: 1	PD666/1/1		400804	16370	E		666/1	1	PD	16370						

2. PROPRIETATEA / POSESIA														
Titularul dreptului / posesiei			Proprietar=1 / Posesor=0	Data nașterii / CUI	Domiciliu / Sediul	Cota parte	Identificator entitate asociată	Cotă parte teren UI	Mod de dobândire	Act juridic				Obs. privitoare la proprietar
Nume / Denumire	Inițiala tatălui	Prenume								Tip act	Nr. act / data	Emitent	Descr. supl.	
BODEA		GIANINA-RAMONA	1	10.07.1981	Loc. Lugoj, Str. F) U+0103getului, Nr.149, Bl.2, Ap.2, UAT. Lugoj, Jud. Timiș	1/1	4870		Convenție	act notarial	1570 / 07.07.2021	Pop ION - COSMIN		bun propriu

3. SARCINI / DEZMEMBRĂMINTE													
Titular			Data nașterii / CUI	Domiciliu / Sediul	Tipul sarcinii sau al dezmembrămintelor dreptului de proprietate	Cota parte	Identificator entitate asociată	Act juridic				Valoare ipotecă	Tip monedă
Nume / Denumire	Inițiala tatălui	Prenume						Tip act	Nr. act / data	Emitent	Descr. supl.		
-	-	-	-	-	-	-	-	-	-	-	-	-	-

4. NOTĂRI, PROCESE, INTERDICȚII					
Tipul notării	Tip act	Nr. act/ data	Emitent	Descr. supl.	Identificator entitate asociată
-	-	-	-	-	-

5. OBSERVAȚII		
Imobil împrejmuit/ neîmprejmuit	Imobil contestat/ necontestat	Alte observații
Neîmprejmuit		Diferența de suprafața se găsește la ID 4859



REGISTRUL CADASTRAL AL IMOBILELOR

ANEXA Nr. 2

UAT Bârna

Zonă cooperativizată (Co)

Sector cadastral nr. 5

1. DESCRIEREA IMOBILULUI												DATE TEREN					DATE CONSTRUCȚII				
Identificator teren	Adresă imobil	Număr cadastral	Nr. CF	Id.ETERRA	Suprafața măsurată	Intravilan / extra.(I/E)	Nr. top.	Nr. tarla	Nr. parcelă	Categorie folosință	Suprafață parcelă	Identificator construcție	Cod grupă destinație	Suprafața construită	Nr. niveluri	Nr. CF	Constr. cu acte (DA/NU)				
4871	Tarla: 666, Parcela: -	PD 666			10940	E		666		PD	10940										

2. PROPRIETATEA / POSESIA														
Titularul dreptului / posesiei			Proprietar=1 / Posesor=0	Data nașterii / CUI	Domiciliu / Sediul	Cota parte	Identificator entitate asociată	Cotă parte teren UI	Mod de dobândire	Act juridic				Obs. privitoare la proprietar
Nume / Denumire	Inițiala tatălui	Prenume								Tip act	Nr. act / data	Emitent	Descr. supl.	
STATUL ROMAN			1	999999999999999	Loc. Neidentificata, UAT. Bârna, Jud. Timiș	1/1	4871		Lege	act normativ	Legea 46/2008 / 13.03.2008	Parlamentul Romaniei		- domeniu public
REGIA NATIONALA A PADURILOR ROMSILVA			0	999999999999999	Loc. Neidentificata, UAT. Bârna, Jud. Timiș	1/1	4871		Lege	act normativ	Legea 46/2008 / 13.03.2008	Parlamentul Romaniei		

3. SARCINI / DEZMEMBRĂMINTE													
Titular			Data nașterii / CUI	Domiciliu / Sediul	Tipul sarcinii sau al dezmembrămintelor dreptului de proprietate	Cota parte	Identificator entitate asociată	Act juridic				Valoare ipotecă	Tip monedă
Nume / Denumire	Inițiala tatălui	Prenume						Tip act	Nr. act / data	Emitent	Descr. supl.		
-	-	-	-	-	-	-	-	-	-	-	-	-	-

4. NOTĂRI, PROCESE, INTERDICȚII					
Tipul notării	Tip act	Nr. act/data	Emitent	Descr. supl.	Identificator entitate asociată
-	-	-	-	-	-

5. OBSERVAȚII		
Imobil împrejmuit/ neîmprejmuit	Imobil contestat/ necontestat	Alte observații
Neîmprejmuit		Teren Forestier inclus in Amenajamentul Silvic .UP III UA 5A



REGISTRUL CADASTRAL AL IMOBILELOR

ANEXA Nr. 2

UAT Bârna

Zonă cooperativizată (Co)

Sector cadastral nr. 5

1. DESCRIEREA IMOBILULUI												DATE TEREN						DATE CONSTRUCȚII					
Identificator teren	Adresă imobil	Număr cadastral	Nr. CF	Id.ETERRA	Suprafața măsurată	Intravilan / extra.(I/E)	Nr. top.	Nr. tarla	Nr. parcelă	Categorie folosință	Suprafață parcelă	Identificator construcție	Cod grupă destinație	Suprafața construită	Nr. niveluri	Nr. CF	Constr. cu acte (DA/NU)						
4872	Tarla: 666/8, Parcela: 19	PD666/8/19		400666	13200	E		666/8	19	PD	13200												

2. PROPRIETATEA / POSESIA														Obs. privitoare la proprietar
Titularul dreptului / posesiei			Proprietar=1 / Posesor=0	Data nașterii / CUI	Domiciliu / Sediul	Cota parte	Identificator entitate asociată	Cotă parte teren UI	Mod de dobândire	Act juridic				
Nume / Denumire	Inițiala tatălui	Prenume								Tip act	Nr. act / data	Emitent	Descr. supl.	
IORGOVAN		IACOB	1	08.09.1938	Loc. Neidentificata, UAT. Bârna, Jud. Timiș	1/1	4872		Lege	act administrativ	293 / 16.12.2003	CJPSDDPAT TIMIS	adev nr 18525/2013-ocpi timis	

3. SARCINI / DEZMEMBRĂMINTE														Valoare ipotecă	Tip monedă
Titular			Data nașterii / CUI	Domiciliu / Sediul	Tipul sarcinii sau al dezmembrămintelor dreptului de proprietate	Cota parte	Identificator entitate asociată	Act juridic							
Nume / Denumire	Inițiala tatălui	Prenume						Tip act	Nr. act / data	Emitent	Descr. supl.				
-	-	-	-	-	-	-	-	-	-	-	-	-	-	-	

4. NOTĂRI, PROCESE, INTERDICȚII					
Tipul notării	Tip act	Nr. act / data	Emitent	Descr. supl.	Identificator entitate asociată
-	-	-	-	-	-

5. OBSERVAȚII		
Imobil împrejmuit / neîmprejmuit	Imobil contestat / necontestat	Alte observații
Neîmprejmuit		Teren forestier înscris în amenajamentul silvic



REGISTRUL CADASTRAL AL IMOBILELOR

ANEXA Nr. 2

UAT Bârna

Zonă cooperativizată (Co)

Sector cadastral nr. 5

1. DESCRIEREA IMOBILULUI																	
DATE TEREN												DATE CONSTRUCȚII					
Identificator teren	Adresă imobil	Număr cadastral	Nr. CF	Id.ETERRA	Suprafața măsurată	Intravilan / extra.(I/E)	Nr. top.	Nr. tarla	Nr. parcelă	Categorie folosință	Suprafață parcelă	Identificator construcție	Cod grupă destinație	Suprafața construită	Nr. niveluri	Nr. CF	Constr. cu acte (DA/NU)
4873	Tarla: 666/7, Parcela: 21/3	PD666/7/21/3			7700	E		666/7	21/3	PD	7700						

2. PROPRIETATEA / POSESIA																
Titularul dreptului / posesiei			Proprietar=1 / Posesor=0	Data nașterii / CUI	Domiciliu / Sediul	Cota parte	Identificator entitate asociată	Cotă parte teren UI	Mod de dobândire	Act juridic				Obs. privitoare la proprietar		
Nume / Denumire	Inițiala tatălui	Prenume								Tip act	Nr. act / data	Emitent	Descr. supl.			
CINCU		DOINA-ELENA	1	25.08.1939	Loc. Neidentificata, UAT. Bârna, Jud. Timiș	1/1	4873		Lege	act normativ	L.7 / 13.03.1996	PARLAMENTUL ROMANIEI	PV. NR. 4016/07.1-2.2021, HCJFF NR. 41 din 30.08.1991, HCJFF NR. 41/3 din 17.07.1992			

3. SARCINI / DEZMEMBRĂMINTE																
Titular			Data nașterii / CUI	Domiciliu / Sediul	Tipul sarcinii sau al dezmembrămintelor dreptului de proprietate	Cota parte	Identificator entitate asociată	Act juridic				Valoare ipotecă	Tip monedă			
Nume / Denumire	Inițiala tatălui	Prenume						Tip act	Nr. act / data	Emitent	Descr. supl.					
-	-	-	-	-	-	-	-	-	-	-	-	-	-	-		

4. NOTĂRI, PROCESE, INTERDICȚII																
Tipul notării							Tip act	Nr. act/ data	Emitent	Descr. supl.	Identificator entitate asociată					
-							-	-	-	-	-					

5. OBSERVAȚII																
Imobil împrejmuit/ neîmprejmuit					Imobil contestat/ necontestat					Alte observații						
Neîmprejmuit										Teren forestier inregistrat in amenajamentul silvic						



REGISTRUL CADASTRAL AL IMOBILELOR

ANEXA Nr. 2

UAT Bârna

Zonă cooperativizată (Co)

Sector cadastral nr. 5

1. DESCRIEREA IMOBILULUI																	
DATE TEREN												DATE CONSTRUCȚII					
Identificator teren	Adresă imobil	Număr cadastral	Nr. CF	Id.ETERRA	Suprafața măsurată	Intravilan / extra.(I/E)	Nr. top.	Nr. tarla	Nr. parcelă	Categorie folosință	Suprafață parcelă	Identificator construcție	Cod grupă destinație	Suprafața construită	Nr. niveluri	Nr. CF	Constr. cu acte (DA/NU)
4874	Tarla: PD 666/1, Parcela: 4	PD 666/1/4		400959	9202	E		PD 666/1	4	PD	9202						

2. PROPRIETATEA / POSESIA														
Titularul dreptului / posesiei			Proprietar=1 / Posesor=0	Data nașterii / CUI	Domiciliu / Sediu	Cota parte	Identificator entitate asociată	Cotă parte teren UI	Mod de dobândire	Act juridic				Obs. privitoare la proprietar
Nume / Denumire	Inițiala tatălui	Prenume								Tip act	Nr. act / data	Emitent	Descr. supl.	
BODEA		GIANINA-RAMONA	1	10.07.1981	Loc. Lugoj, Str. F\ U+0103getului, Nr.149, Bl.2, Ap.2, UAT. Lugoj, Jud. Timiș	1/1	4874		Convenție	act notarial	1570 / 07.07.2021	Pop ION - COSMIN		bun propriu

3. SARCINI / DEZMEMBRĂMINTE													
Titular			Data nașterii / CUI	Domiciliu / Sediu	Tipul sarcinii sau al dezmembrămintelor dreptului de proprietate	Cota parte	Identificator entitate asociată	Act juridic				Valoare ipotecă	Tip monedă
Nume / Denumire	Inițiala tatălui	Prenume						Tip act	Nr. act / data	Emitent	Descr. supl.		
-	-	-	-	-	-	-	-	-	-	-	-	-	-

4. NOTĂRI, PROCESE, INTERDICȚII					
Tipul notării	Tip act	Nr. act / data	Emitent	Descr. supl.	Identificator entitate asociată
-	-	-	-	-	-

5. OBSERVAȚII		
Imobil împrejmuit / neîmprejmuit	Imobil contestat / necontestat	Alte observații
Neîmprejmuit		TEREN FORESTIER INSCRIS IN AMENAJAMENTUL SILVIC.Diferenta de suprafata se gaseste la ID 4866



REGISTRUL CADASTRAL AL IMOBILELOR

ANEXA Nr. 2

UAT Bârna

Zonă cooperativizată (Co)

Sector cadastral nr. 5

1. DESCRIEREA IMOBILULUI																	
DATE TEREN											DATE CONSTRUCȚII						
Identificator teren	Adresă imobil	Număr cadastral	Nr. CF	Id.ETERRA	Suprafața măsurată	Intravilan / extra.(I/E)	Nr. top.	Nr. tarla	Nr. parcelă	Categorie folosință	Suprafață parcelă	Identificator construcție	Cod grupă destinație	Suprafața construită	Nr. niveluri	Nr. CF	Constr. cu acte (DA/NU)
4875	Tarla: 666/8, Parcela: 20	PD666/8/20			9600	E		666/8	20	PD	9600						

2. PROPRIETATEA / POSESIA														
Titularul dreptului / posesiei			Proprietar=1 / Posesor=0	Data nașterii / CUI	Domiciliu / Sediul	Cota parte	Identificator entitate asociată	Cotă parte teren UI	Mod de dobândire	Act juridic				Obs. privitoare la proprietar
Nume / Denumire	Inițiala tatălui	Prenume								Tip act	Nr. act / data	Emitent	Descr. supl.	
CIRESAN		VASILE	1		Loc. Neidentificata, UAT. Bârna, Jud. Timiș	1/1	4875		Reconstituire	act administrativ	294 / 16.12.2003	CJPSDDPAT TIMIS		

3. SARCINI / DEZMEMBRĂMINTE													
Titular			Data nașterii / CUI	Domiciliu / Sediul	Tipul sarcinii sau al dezmembrămintelor dreptului de proprietate	Cota parte	Identificator entitate asociată	Act juridic				Valoare ipotecă	Tip monedă
Nume / Denumire	Inițiala tatălui	Prenume						Tip act	Nr. act / data	Emitent	Descr. supl.		
-	-	-	-	-	-	-	-	-	-	-	-	-	-

4. NOTĂRI, PROCESE, INTERDICȚII					
Tipul notării	Tip act	Nr. act / data	Emitent	Descr. supl.	Identificator entitate asociată
-	-	-	-	-	-

5. OBSERVAȚII		
Imobil împrejmuit / neîmprejmuit	Imobil contestat / necontestat	Alte observații
Neîmprejmuit		Teren forestier înscris în amenajamentul silvic



REGISTRUL CADASTRAL AL IMOBILELOR

ANEXA Nr. 2

UAT Bârna

Zonă cooperativizată (Co)

Sector cadastral nr. 5

1. DESCRIEREA IMOBILULUI																	
DATE TEREN											DATE CONSTRUCȚII						
Identificator teren	Adresă imobil	Număr cadastral	Nr. CF	Id.ETERRA	Suprafața măsurată	Intravilan / extra.(I/E)	Nr. top.	Nr. tarla	Nr. parcelă	Categorie folosință	Suprafață parcelă	Identificator construcție	Cod grupă destinație	Suprafața construită	Nr. niveluri	Nr. CF	Constr. cu acte (DA/NU)
4876	Tarla: 688/2, Parcela: -	PD688/2			159200	E		688/2		PD	159200						

2. PROPRIETATEA / POSESIA														
Titularul dreptului / posesiei			Proprietar=1 / Posesor=0	Data nașterii / CUI	Domiciliu / Sediul	Cota parte	Identificator entitate asociată	Cotă parte teren UI	Mod de dobândire	Act juridic				Obs. privitoare la proprietar
Nume / Denumire	Inițiala tatălui	Prenume								Tip act	Nr. act / data	Emitent	Descr. supl.	
STATUL ROMAN			1	999999999999999	Loc. Neidentificata, UAT. Bârna, Jud. Timiș	1/1	4876		Lege	act normativ	Legea 46/2008 / 13.03.2008	Parlamentul Romaniei		- domeniu public
REGIA NATIONALA A PADURILOR ROMSILVA			0	999999999999999	Loc. Neidentificata, UAT. Bârna, Jud. Timiș	1/1	4876		Lege	act normativ	Legea 46/2008 / 13.03.2008	Parlamentul Romaniei		

3. SARCINI / DEZMEMBRĂMINTE													
Titular			Data nașterii / CUI	Domiciliu / Sediul	Tipul sarcinii sau al dezmembrămintelor dreptului de proprietate	Cota parte	Identificator entitate asociată	Act juridic				Valoare ipotecă	Tip monedă
Nume / Denumire	Inițiala tatălui	Prenume						Tip act	Nr. act / data	Emitent	Descr. supl.		
-	-	-	-	-	-	-	-	-	-	-	-	-	-

4. NOTĂRI, PROCESE, INTERDICȚII					
Tipul notării	Tip act	Nr. act/data	Emitent	Descr. supl.	Identificator entitate asociată
-	-	-	-	-	-

5. OBSERVAȚII		
Imobil împrejmuit/ neîmprejmuit	Imobil contestat/ necontestat	Alte observații
Neîmprejmuit		Teren Forestier inclus in Amenajamentul Silvic.UP III UA 148B



REGISTRUL CADASTRAL AL IMOBILELOR

ANEXA Nr. 2

UAT Bârna

Zonă cooperativizată (Co)

Sector cadastral nr. 5


1. DESCRIEREA IMOBILULUI																	
DATE TEREN												DATE CONSTRUCȚII					
Identificator teren	Adresă imobil	Număr cadastral	Nr. CF	Id.ETERRA	Suprafața măsurată	Intravilan / extra.(I/E)	Nr. top.	Nr. tarla	Nr. parcelă	Categorie folosință	Suprafața parcelă	Identificator construcție	Cod grupă destinație	Suprafața construită	Nr. niveluri	Nr. CF	Constr. cu acte (DA/NU)
4877	Tarla: 666/7, Parcela: 21/4	PD666/7/21/4		404975	10000	E		666/7	21/4	PD	10000						

2. PROPRIETATEA / POSESIA																
Titularul dreptului / posesiei			Proprietar=1 / Posesor=0	Data nașterii / CUI	Domiciliu / Sediul	Cota parte	Identificator entitate asociată	Cotă parte teren UI	Mod de dobândire	Act juridic				Obs. privitoare la proprietar		
Nume / Denumire	Inițiala tatălui	Prenume								Tip act	Nr. act / data	Emitent	Descr. supl.			
NOVACESCU		IOAN	1		Loc. Neidentificata, UAT. Bârna, Jud. Timiș	1/1	4877		Lege	act administrativ	TP nr. 595702/5 / 14.03.2023	CJPSDPAT Timis	act administrativ nr 10991 Referat de admitere din 27.02.2023, emis de OFICIUL DE CADASTRU SI PUBLICITATE IMOBILIARA TIMIS			

3. SARCINI / DEZMEMBRĂMINTE																
Titular			Data nașterii / CUI	Domiciliu / Sediul	Tipul sarcinii sau al dezmembrămintelor dreptului de proprietate	Cota parte	Identificator entitate asociată	Act juridic				Valoare ipotecă	Tip monedă			
Nume / Denumire	Inițiala tatălui	Prenume						Tip act	Nr. act / data	Emitent	Descr. supl.					
-	-	-	-	-	-	-	-	-	-	-	-	-	-	-		

4. NOTĂRI, PROCESE, INTERDICȚII																
Tipul notării							Tip act		Nr. act/ data		Emitent		Descr. supl.		Identificator entitate asociată	
-							-		-		-		-		-	

5. OBSERVAȚII																
Imobil împrejmuit/ neîmprejmuit							Imobil contestat/ necontestat							Alte observații		
Neîmprejmuit														Teren forestier inregistrat in amenajamentul silvic		



REGISTRUL CADASTRAL AL IMOBILELOR

ANEXA Nr. 2

UAT Bârna

Zonă cooperativizată (Co)

Sector cadastral nr. 5

1. DESCRIEREA IMOBILULUI																	
DATE TEREN										DATE CONSTRUCȚII							
Identificator teren	Adresă imobil	Număr cadastral	Nr. CF	Id.ETERRA	Suprafața măsurată	Intravilan / extra.(I/E)	Nr. top.	Nr. tarla	Nr. parcelă	Categorie folosință	Suprafață parcelă	Identificator construcție	Cod grupă destinație	Suprafața construită	Nr. niveluri	Nr. CF	Constr. cu acte (DA/NU)
4878	Tarla: 666/1, Parcela: 2	PD666/1/2		400795	52501	E		666/1	2	PD	52501						

2. PROPRIETATEA / POSESIA														
Titularul dreptului / posesiei			Proprietar=1 / Posesor=0	Data nașterii / CUI	Domiciliu / Sediul	Cota parte	Identificator entitate asociată	Cotă parte teren UI	Mod de dobândire	Act juridic				Obs. privitoare la proprietar
Nume / Denumire	Inițiala tatălui	Prenume								Tip act	Nr. act / data	Emitent	Descr. supl.	
ISFANUT		NICOLAE	1	01.03.1954	Loc. Neidentificata, UAT. Bârna, Jud. Timiș	1/1	4878	Convenție	act notarial	c.v. aut nr.798 / 23.03.2015	NP Pop ION - COSMIN		si sotia	
ISFANUT		MARIOARA	1	11.09.1953	Loc. Neidentificata, UAT. Bârna, Jud. Timiș									

3. SARCINI / DEZMEMBRĂMINTE													
Titular			Data nașterii / CUI	Domiciliu / Sediul	Tipul sarcinii sau al dezmembrămintelor dreptului de proprietate	Cota parte	Identificator entitate asociată	Act juridic				Valoare ipotecă	Tip monedă
Nume / Denumire	Inițiala tatălui	Prenume						Tip act	Nr. act / data	Emitent	Descr. supl.		
-	-	-	-	-	-	-	-	-	-	-	-	-	-

4. NOTĂRI, PROCESE, INTERDICȚII					
Tipul notării	Tip act	Nr. act/data	Emitent	Descr. supl.	Identificator entitate asociată
-	-	-	-	-	-

5. OBSERVAȚII		
Imobil împrejmuit/ neîmprejmuit	Imobil contestat/ necontestat	Alte observații
Neîmprejmuit		Diferenta de suprafata se gaseste la ID 4857



REGISTRUL CADASTRAL AL IMOBILELOR

ANEXA Nr. 2

UAT Bârna

Zonă cooperativizată (Co)

Sector cadastral nr. 5

1. DESCRIEREA IMOBILULUI																	
DATE TEREN											DATE CONSTRUCȚII						
Identificator teren	Adresă imobil	Număr cadastral	Nr. CF	Id.ETERRA	Suprafața măsurată	Intravilan / extra.(I/E)	Nr. top.	Nr. tarla	Nr. parcelă	Categorie folosință	Suprafață parcelă	Identificator construcție	Cod grupă destinație	Suprafața construită	Nr. niveluri	Nr. CF	Constr. cu acte (DA/NU)
4879	Tarla: 666, Parcela: -	PD 666			17200	E		666		PD	17200						

2. PROPRIETATEA / POSESIA																
Titularul dreptului / posesiei			Proprietar=1 / Posesor=0	Data nașterii / CUI	Domiciliu / Sediul	Cota parte	Identificator entitate asociată	Cotă parte teren UI	Mod de dobândire	Act juridic				Obs. privitoare la proprietar		
Nume / Denumire	Inițiala tatălui	Prenume								Tip act	Nr. act / data	Emitent	Descr. supl.			
STATUL ROMAN			1	999999999999999	Loc. Neidentificata, UAT. Bârna, Jud. Timiș	1/1	4879		Lege	act normativ	Legea 46/2008 / 13.03.2008	Parlamentul Romaniei		- domeniu public		
REGIA NATIONALA A PADURILOR ROMSILVA			0	999999999999999	Loc. Neidentificata, UAT. Bârna, Jud. Timiș	1/1	4879		Lege	act normativ	Legea 46/2008 / 13.03.2008	Parlamentul Romaniei				

3. SARCINI / DEZMEMBRĂMINTE																
Titular			Data nașterii / CUI	Domiciliu / Sediul	Tipul sarcinii sau al dezmembrămintelor dreptului de proprietate	Cota parte	Identificator entitate asociată	Act juridic				Valoare ipotecă	Tip monedă			
Nume / Denumire	Inițiala tatălui	Prenume						Tip act	Nr. act / data	Emitent	Descr. supl.					
-	-	-	-	-	-	-	-	-	-	-	-	-	-	-		

4. NOTĂRI, PROCESE, INTERDICȚII																
Tipul notării					Tip act	Nr. act / data	Emitent	Descr. supl.	Identificator entitate asociată							
-					-	-	-	-	-							

5. OBSERVAȚII																
Imobil împrejmuit / neîmprejmuit			Imobil contestat / necontestat			Alte observații										
Neîmprejmuit						Teren Forestier inclus in Amenajamentul Silvic .UP III UA 4A										



REGISTRUL CADASTRAL AL IMOBILELOR

ANEXA Nr. 2

UAT Bârna

Zonă cooperativizată (Co)

Sector cadastral nr. 5


1. DESCRIEREA IMOBILULUI																	
DATE TEREN												DATE CONSTRUCȚII					
Identificator teren	Adresă imobil	Număr cadastral	Nr. CF	Id.ETERRA	Suprafața măsurată	Intravilan / extra.(I/E)	Nr. top.	Nr. tarla	Nr. parcelă	Categorie folosință	Suprafață parcelă	Identificator construcție	Cod grupă destinație	Suprafața construită	Nr. niveluri	Nr. CF	Constr. cu acte (DA/NU)
4880	Tarla: 666/7, Parcela: 21/5	PD666/7/21/5		404976	8700	E		666/7	21/5	PD	8700						

2. PROPRIETATEA / POSESIA														
Titularul dreptului / posesiei			Proprietar=1 / Posesor=0	Data nașterii / CUI	Domiciliu / Sediul	Cota parte	Identificator entitate asociată	Cotă parte teren UI	Mod de dobândire	Act juridic				Obs. privitoare la proprietar
Nume / Denumire	Inițiala tatălui	Prenume								Tip act	Nr. act / data	Emitent	Descr. supl.	
TATAR		DORICA	1	28.03.1965	Loc. Lugoj, Str. TRAIAN VUIA, Nr.5, UAT. Lugoj, Jud. Timiș	1/1	4880		Lege	act administrativ	TP nr. 595702/6 / 14.03.2023	CJPSDPAT Timis	act administrativ nr 10989, Referat de admitere din 27.02.2023, emis de OFICIUL DE CADASTRU SI PUBLICITATE IMOBILIARA TIMIS	

3. SARCINI / DEZMEMBRĂMINTE													
Titular			Data nașterii / CUI	Domiciliu / Sediul	Tipul sarcinii sau al dezmembrămintelor dreptului de proprietate	Cota parte	Identificator entitate asociată	Act juridic				Valoare ipotecă	Tip monedă
Nume / Denumire	Inițiala tatălui	Prenume						Tip act	Nr. act / data	Emitent	Descr. supl.		
-	-	-	-	-	-	-	-	-	-	-	-	-	-

4. NOTĂRI, PROCESE, INTERDICȚII					
Tipul notării	Tip act	Nr. act/ data	Emitent	Descr. supl.	Identificator entitate asociată
-	-	-	-	-	-

5. OBSERVAȚII		
Imobil împrejmuit/ neîmprejmuit	Imobil contestat/ necontestat	Alte observații
Neîmprejmuit		Teren forestier înscris în amenajamentul silvic



REGISTRUL CADASTRAL AL IMOBILELOR

ANEXA Nr. 2

UAT Bârna

Zonă cooperativizată (Co)

Sector cadastral nr. 5

1. DESCRIEREA IMOBILULUI																	
DATE TEREN											DATE CONSTRUCȚII						
Identificator teren	Adresă imobil	Număr cadastral	Nr. CF	Id.ETERRA	Suprafața măsurată	Intravilan / extra.(I/E)	Nr. top.	Nr. tarla	Nr. parcelă	Categorie folosință	Suprafață parcelă	Identificator construcție	Cod grupă destinație	Suprafața construită	Nr. niveluri	Nr. CF	Constr. cu acte (DA/NU)
4881	Tarla: 666, Parcela: -	PD 666			35913	E		666		PD	35913						

2. PROPRIETATEA / POSESIA														
Titularul dreptului / posesiei			Proprietar=1 / Posesor=0	Data nașterii / CUI	Domiciliu / Sediul	Cota parte	Identificator entitate asociată	Cotă parte teren UI	Mod de dobândire	Act juridic				Obs. privitoare la proprietar
Nume / Denumire	Inițiala tatălui	Prenume								Tip act	Nr. act / data	Emitent	Descr. supl.	
STATUL ROMAN			1	999999999999999	Loc. Neidentificata, UAT. Bârna, Jud. Timiș	1/1	4881		Lege	act normativ	Legea 46/2008 / 13.03.2008	Parlamentul Romaniei		- domeniu public
REGIA NATIONALA A PADURILOR ROMSILVA			0	999999999999999	Loc. Neidentificata, UAT. Bârna, Jud. Timiș	1/1	4881		Lege	act normativ	Legea 46/2008 / 13.03.2008	Parlamentul Romaniei		

3. SARCINI / DEZMEMBRĂMINTE													
Titular			Data nașterii / CUI	Domiciliu / Sediul	Tipul sarcinii sau al dezmembrămintelor dreptului de proprietate	Cota parte	Identificator entitate asociată	Act juridic				Valoare ipotecă	Tip monedă
Nume / Denumire	Inițiala tatălui	Prenume						Tip act	Nr. act / data	Emitent	Descr. supl.		
-	-	-	-	-	-	-	-	-	-	-	-	-	-

4. NOTĂRI, PROCESE, INTERDICȚII					
Tipul notării	Tip act	Nr. act/data	Emitent	Descr. supl.	Identificator entitate asociată
-	-	-	-	-	-

5. OBSERVAȚII		
Imobil împrejmuit/ neîmprejmuit	Imobil contestat/ necontestat	Alte observații
Neîmprejmuit		Teren Forestier inclus in Amenajamentul Silvic.UP III UA 6A



REGISTRUL CADASTRAL AL IMOBILELOR

ANEXA Nr. 2

UAT Bârna

Zonă cooperativizată (Co)

Sector cadastral nr. 5

1. DESCRIEREA IMOBILULUI																	
DATE TEREN											DATE CONSTRUCȚII						
Identificator teren	Adresă imobil	Număr cadastral	Nr. CF	Id.ETERRA	Suprafața măsurată	Intravilan / extra.(I/E)	Nr. top.	Nr. tarla	Nr. parcelă	Categorie folosință	Suprafață parcelă	Identificator construcție	Cod grupă destinație	Suprafața construită	Nr. niveluri	Nr. CF	Constr. cu acte (DA/NU)
4882	Tarla: 663, Parcela: -	NGL663			25670	E		663		N	25670						

2. PROPRIETATEA / POSESIA																
Titularul dreptului / posesiei			Proprietar=1 / Posesor=0	Data nașterii / CUI	Domiciliu / Sediul	Cota parte	Identificator entitate asociată	Cotă parte teren UI	Mod de dobândire	Act juridic				Obs. privitoare la proprietar		
Nume / Denumire	Inițiala tatălui	Prenume								Tip act	Nr. act / data	Emitent	Descr. supl.			
COMUNA BARNA			1	4269223	Loc. Bârna, UAT. Bârna, Jud. Timiș	1/1	4882		Lege	act normativ	L.7 / 13.03.1996	PARLAMENTUL ROMANIEI		- proprietar neidentificat		

3. SARCINI / DEZMEMBRĂMINTE																
Titular			Data nașterii / CUI	Domiciliu / Sediul	Tipul sarcinii sau al dezmembrămintelor dreptului de proprietate	Cota parte	Identificator entitate asociată	Act juridic				Valoare ipotecă	Tip monedă			
Nume / Denumire	Inițiala tatălui	Prenume						Tip act	Nr. act / data	Emitent	Descr. supl.					
-	-	-	-	-	-	-	-	-	-	-	-	-	-	-		

4. NOTĂRI, PROCESE, INTERDICȚII																
Tipul notării						Tip act	Nr. act / data	Emitent	Descr. supl.	Identificator entitate asociată						
-						-	-	-	-	-						

5. OBSERVAȚII																
Imobil împrejmuit / neîmprejmuit				Imobil contestat / necontestat				Alte observații								
Neîmprejmuit																



REGISTRUL CADASTRAL AL IMOBILELOR

ANEXA Nr. 2

UAT Bârna

Zonă cooperativizată (Co)

Sector cadastral nr. 5

1. DESCRIEREA IMOBILULUI																	
DATE TEREN											DATE CONSTRUCȚII						
Identificator teren	Adresă imobil	Număr cadastral	Nr. CF	Id.ETERRA	Suprafața măsurată	Intravilan / extra.(I/E)	Nr. top.	Nr. tarla	Nr. parcelă	Categorie folosință	Suprafață parcelă	Identificator construcție	Cod grupă destinație	Suprafața construită	Nr. niveluri	Nr. CF	Constr. cu acte (DA/NU)
4883	Tarla: 666, Parcela: -	PD 666			12300	E		666		PD	12300						

2. PROPRIETATEA / POSESIA														
Titularul dreptului / posesiei			Proprietar=1 / Posesor=0	Data nașterii / CUI	Domiciliu / Sediul	Cota parte	Identificator entitate asociată	Cotă parte teren UI	Mod de dobândire	Act juridic				Obs. privitoare la proprietar
Nume / Denumire	Inițiala tatălui	Prenume								Tip act	Nr. act / data	Emitent	Descr. supl.	
STATUL ROMAN			1	999999999999999	Loc. Neidentificata, UAT. Bârna, Jud. Timiș	1/1	4883		Lege	act normativ	Legea 46/2008 / 13.03.2008	Parlamentul Romaniei		- domeniu public
REGIA NATIONALA A PADURILOR ROMSILVA			0	999999999999999	Loc. Neidentificata, UAT. Bârna, Jud. Timiș	1/1	4883		Lege	act normativ	Legea 46/2008 / 13.03.2008	Parlamentul Romaniei		

3. SARCINI / DEZMEMBRĂMINTE													
Titular			Data nașterii / CUI	Domiciliu / Sediul	Tipul sarcinii sau al dezmembrămintelor dreptului de proprietate	Cota parte	Identificator entitate asociată	Act juridic				Valoare ipotecă	Tip monedă
Nume / Denumire	Inițiala tatălui	Prenume						Tip act	Nr. act / data	Emitent	Descr. supl.		
-	-	-	-	-	-	-	-	-	-	-	-	-	-

4. NOTĂRI, PROCESE, INTERDICȚII					
Tipul notării	Tip act	Nr. act/data	Emitent	Descr. supl.	Identificator entitate asociată
-	-	-	-	-	-

5. OBSERVAȚII		
Imobil împrejmuit/ neîmprejmuit	Imobil contestat/ necontestat	Alte observații
Neîmprejmuit		Teren Forestier inclus in Amenajamentul Silvic.UP III UA 13A



REGISTRUL CADASTRAL AL IMOBILELOR

ANEXA Nr. 2

UAT Bârna

Zonă cooperativizată (Co)

Sector cadastral nr. 5

1. DESCRIEREA IMOBILULUI																	
DATE TEREN											DATE CONSTRUCȚII						
Identificator teren	Adresă imobil	Număr cadastral	Nr. CF	Id.ETERRA	Suprafața măsurată	Intravilan / extra.(I/E)	Nr. top.	Nr. tarla	Nr. parcelă	Categorie folosință	Suprafață parcelă	Identificator construcție	Cod grupă destinație	Suprafața construită	Nr. niveluri	Nr. CF	Constr. cu acte (DA/NU)
4884	Tarla: -, Parcela: -				7479	E				PD	7479						

2. PROPRIETATEA / POSESIA														
Titularul dreptului / posesiei			Proprietar=1 / Posesor=0	Data nașterii / CUI	Domiciliu / Sediul	Cota parte	Identificator entitate asociată	Cotă parte teren UI	Mod de dobândire	Act juridic				Obs. privitoare la proprietar
Nume / Denumire	Inițiala tatălui	Prenume								Tip act	Nr. act / data	Emitent	Descr. supl.	
NEIDENTIFICAT		NEIDENTIFICAT	0		Loc. Neidentificata, UAT. Bârna, Jud. Timiș	1/1	4884		Constituire	act normativ	L.7 / 13.03.1996	PARLAMENTUL ROMANIEI		Proprietar neidentificat.

3. SARCINI / DEZMEMBRĂMINTE													
Titular			Data nașterii / CUI	Domiciliu / Sediul	Tipul sarcinii sau al dezmembrămintelor dreptului de proprietate	Cota parte	Identificator entitate asociată	Act juridic				Valoare ipotecă	Tip monedă
Nume / Denumire	Inițiala tatălui	Prenume						Tip act	Nr. act / data	Emitent	Descr. supl.		
-	-	-	-	-	-	-	-	-	-	-	-	-	-

4. NOTĂRI, PROCESE, INTERDICȚII					
Tipul notării	Tip act	Nr. act / data	Emitent	Descr. supl.	Identificator entitate asociată
proprietar neidentificat,rezerva comisiei locale de fond funciar	act normativ	L.7 / 13.03.1996	PARLAMENTUL ROMANIEI		4884

5. OBSERVAȚII		
Imobil împrejmuit/ neîmprejmuit	Imobil contestat/ necontestat	Alte observații
Neîmprejmuit		Rezerva la dispoziția comisiei locale de Fond Funciar



REGISTRUL CADASTRAL AL IMOBILELOR

ANEXA Nr. 2

UAT Bârna

Zonă cooperativizată (Co)

Sector cadastral nr. 5

1. DESCRIEREA IMOBILULUI																	
DATE TEREN												DATE CONSTRUCȚII					
Identificator teren	Adresă imobil	Număr cadastral	Nr. CF	Id.ETERRA	Suprafața măsurată	Intravilan / extra.(I/E)	Nr. top.	Nr. tarla	Nr. parcelă	Categorie folosință	Suprafața parcelă	Identificator construcție	Cod grupă destinație	Suprafața construită	Nr. niveluri	Nr. CF	Constr. cu acte (DA/NU)
4885	Tarla: 666/1, Parcela: 5	PD666/1/5		400798	1392	E		666/1	5	PD	1392						

2. PROPRIETATEA / POSESIA																
Titularul dreptului / posesiei			Proprietar=1 / Posesor=0	Data nașterii / CUI	Domiciliu / Sediul	Cota parte	Identificator entitate asociată	Cotă parte teren UI	Mod de dobândire	Act juridic				Obs. privitoare la proprietar		
Nume / Denumire	Inițiala tatălui	Prenume								Tip act	Nr. act / data	Emitent	Descr. supl.			
BODEA		GIANINA-RAMONA	1	10.07.1981	Loc. Lugoj, Str. F) U+0103getului, Nr.149, Bl.2, Ap.2, UAT. Lugoj, Jud. Timiș	1/1	4885		Convenție	act notarial	contract de donatie aut nr.1570 / 07.07.2021	NP POP ION - COSMIN		- casatorita - bun propriu		

3. SARCINI / DEZMEMBRĂMINTE													
Titular			Data nașterii / CUI	Domiciliu / Sediul	Tipul sarcinii sau al dezmembrămintelor dreptului de proprietate	Cota parte	Identificator entitate asociată	Act juridic				Valoare ipotecă	Tip monedă
Nume / Denumire	Inițiala tatălui	Prenume						Tip act	Nr. act / data	Emitent	Descr. supl.		
-	-	-	-	-	-	-	-	-	-	-	-	-	-

4. NOTĂRI, PROCESE, INTERDICȚII					
Tipul notării	Tip act	Nr. act/ data	Emitent	Descr. supl.	Identificator entitate asociată
-	-	-	-	-	-

5. OBSERVAȚII		
Imobil împrejmuit/ neîmprejmuit	Imobil contestat/ necontestat	Alte observații
Neîmprejmuit		Diferenta de suprafata se gaseste la ID 4889



REGISTRUL CADASTRAL AL IMOBILELOR

ANEXA Nr. 2

UAT Bârna

Zonă cooperativizată (Co)

Sector cadastral nr. 5

1. DESCRIEREA IMOBILULUI																	
DATE TEREN											DATE CONSTRUCȚII						
Identificator teren	Adresă imobil	Număr cadastral	Nr. CF	Id.ETERRA	Suprafața măsurată	Intravilan / extra.(I/E)	Nr. top.	Nr. tarla	Nr. parcelă	Categorie folosință	Suprafață parcelă	Identificator construcție	Cod grupă destinație	Suprafața construită	Nr. niveluri	Nr. CF	Constr. cu acte (DA/NU)
4886	Tarla: -, Parcela: -				15960	E				DR	15960						

2. PROPRIETATEA / POSESIA														
Titularul dreptului / posesiei			Proprietar=1 / Posesor=0	Data nașterii / CUI	Domiciliu / Sediul	Cota parte	Identificator entitate asociată	Cotă parte teren UI	Mod de dobândire	Act juridic				Obs. privitoare la proprietar
Nume / Denumire	Inițiala tatălui	Prenume								Tip act	Nr. act / data	Emitent	Descr. supl.	
COMUNA BARNA			1	4269223	Loc. Bârna, UAT. Bârna, Jud. Timiș	1/1	4886		Lege	act normativ	L.7 / 13.03.1996	PARLAMENTUL ROMANIEI		- proprietar neidentificat

3. SARCINI / DEZMEMBRĂMINTE													
Titular			Data nașterii / CUI	Domiciliu / Sediul	Tipul sarcinii sau al dezmembrămintelor dreptului de proprietate	Cota parte	Identificator entitate asociată	Act juridic				Valoare ipotecă	Tip monedă
Nume / Denumire	Inițiala tatălui	Prenume						Tip act	Nr. act / data	Emitent	Descr. supl.		
-	-	-	-	-	-	-	-	-	-	-	-	-	-

4. NOTĂRI, PROCESE, INTERDICȚII					
Tipul notării	Tip act	Nr. act / data	Emitent	Descr. supl.	Identificator entitate asociată
-	-	-	-	-	-

5. OBSERVAȚII		
Imobil împrejmuit / neîmprejmuit	Imobil contestat / necontestat	Alte observații
Neîmprejmuit		DE- drum de exploatare



REGISTRUL CADASTRAL AL IMOBILELOR

ANEXA Nr. 2

UAT Bârna

Zonă cooperativizată (Co)

Sector cadastral nr. 5

1. DESCRIEREA IMOBILULUI																	
DATE TEREN												DATE CONSTRUCȚII					
Identificator teren	Adresă imobil	Număr cadastral	Nr. CF	Id.ETERRA	Suprafața măsurată	Intravilan / extra. (I/E)	Nr. top.	Nr. tarla	Nr. parcelă	Categorie folosință	Suprafața parcelă	Identificator construcție	Cod grupă destinație	Suprafața construită	Nr. niveluri	Nr. CF	Constr. cu acte (DA/NU)
4887	Tarla: 666/8, Parcela: 21-22	PD666/8/21-22			49100	E		666/8	21-22	PD	49100						

2. PROPRIETATEA / POSESIA																
Titularul dreptului / posesiei			Proprietar=1 / Posesor=0	Data nașterii / CUI	Domiciliu / Sediul	Cota parte	Identificator entitate asociată	Cotă parte teren UI	Mod de dobândire	Act juridic				Obs. privitoare la proprietar		
Nume / Denumire	Inițiala tatălui	Prenume								Tip act	Nr. act / data	Emitent	Descr. supl.			
LUPU		ELENA	1		Loc. Neidentificata, UAT. Bârna, Jud. Timiș	1/1	4887		Reconstituire	act administrativ	438 / 30.12.2004	CJPSDDPAT TIMIS				

3. SARCINI / DEZMEMBRĂMINTE																
Titular			Data nașterii / CUI	Domiciliu / Sediul	Tipul sarcinii sau al dezmembrămintelor dreptului de proprietate	Cota parte	Identificator entitate asociată	Act juridic				Valoare ipotecă	Tip monedă			
Nume / Denumire	Inițiala tatălui	Prenume						Tip act	Nr. act / data	Emitent	Descr. supl.					
-	-	-	-	-	-	-	-	-	-	-	-	-	-	-		

4. NOTĂRI, PROCESE, INTERDICȚII																
Tipul notării							Tip act	Nr. act / data	Emitent	Descr. supl.	Identificator entitate asociată					
-							-	-	-	-	-					

5. OBSERVAȚII																
Imobil împrejmuit / neîmprejmuit					Imobil contestat / necontestat					Alte observații						
Neîmprejmuit										Teren forestier inregistrat in amenajamentul silvic						



REGISTRUL CADASTRAL AL IMOBILELOR

ANEXA Nr. 2

UAT Bârna

Zonă cooperativizată (Co)

Sector cadastral nr. 5

1. DESCRIEREA IMOBILULUI																	
DATE TEREN											DATE CONSTRUCȚII						
Identificator teren	Adresă imobil	Număr cadastral	Nr. CF	Id.ETERRA	Suprafața măsurată	Intravilan / extra.(I/E)	Nr. top.	Nr. tarla	Nr. parcelă	Categorie folosință	Suprafață parcelă	Identificator construcție	Cod grupă destinație	Suprafața construită	Nr. niveluri	Nr. CF	Constr. cu acte (DA/NU)
4888	Tarla: 666, Parcela: -	PD 666			15098	E		666		PD	15098						

2. PROPRIETATEA / POSESIA														
Titularul dreptului / posesiei			Proprietar=1 / Posesor=0	Data nașterii / CUI	Domiciliu / Sediul	Cota parte	Identificator entitate asociată	Cotă parte teren UI	Mod de dobândire	Act juridic				Obs. privitoare la proprietar
Nume / Denumire	Inițiala tatălui	Prenume								Tip act	Nr. act / data	Emitent	Descr. supl.	
STATUL ROMAN			1	999999999999999	Loc. Neidentificata, UAT. Bârna, Jud. Timiș	1/1	4888		Lege	act normativ	Legea 46/2008 / 13.03.2008	Parlamentul Romaniei		- domeniu public
REGIA NATIONALA A PADURILOR ROMSILVA			0	999999999999999	Loc. Neidentificata, UAT. Bârna, Jud. Timiș	1/1	4888		Lege	act normativ	Legea 46/2008 / 13.03.2008	Parlamentul Romaniei		

3. SARCINI / DEZMEMBRĂMINTE													
Titular			Data nașterii / CUI	Domiciliu / Sediul	Tipul sarcinii sau al dezmembrămintelor dreptului de proprietate	Cota parte	Identificator entitate asociată	Act juridic				Valoare ipotecă	Tip monedă
Nume / Denumire	Inițiala tatălui	Prenume						Tip act	Nr. act / data	Emitent	Descr. supl.		
-	-	-	-	-	-	-	-	-	-	-	-	-	-

4. NOTĂRI, PROCESE, INTERDICȚII					
Tipul notării	Tip act	Nr. act/data	Emitent	Descr. supl.	Identificator entitate asociată
-	-	-	-	-	-

5. OBSERVAȚII		
Imobil împrejmuit/ neîmprejmuit	Imobil contestat/ necontestat	Alte observații
Neîmprejmuit		Teren Forestier inclus in Amenajamentul Silvic.UP III UA 6B



REGISTRUL CADASTRAL AL IMOBILELOR

ANEXA Nr. 2

UAT Bârna

Zonă cooperativizată (Co)

Sector cadastral nr. 5

1. DESCRIEREA IMOBILULUI												DATE TEREN						DATE CONSTRUCȚII					
Identificator teren	Adresă imobil	Număr cadastral	Nr. CF	Id.ETERRA	Suprafața măsurată	Intravilan / extra.(I/E)	Nr. top.	Nr. tarla	Nr. parcelă	Categorie folosință	Suprafața parcelă	Identificator construcție	Cod grupă destinație	Suprafața construită	Nr. niveluri	Nr. CF	Constr. cu acte (DA/NU)						
4889	Tarla: 666/1, Parcela: 5	PD666/1/5		400798	8308	E		666/1	5	PD	8308												

2. PROPRIETATEA / POSESIA														
Titularul dreptului / posesiei			Proprietar=1 / Posesor=0	Data nașterii / CUI	Domiciliu / Sediul	Cota parte	Identificator entitate asociată	Cotă parte teren UI	Mod de dobândire	Act juridic				Obs. privitoare la proprietar
Nume / Denumire	Inițiala tatălui	Prenume								Tip act	Nr. act / data	Emitent	Descr. supl.	
BODEA		GIANINA-RAMONA	1	10.07.1981	Loc. Lugoj, Str. F) U+0103getului, Nr.149, Bl.2, Ap.2, UAT. Lugoj, Jud. Timiș	1/1	4889		Convenție	act notarial	contract de donatie aut nr.1570 / 07.07.2021	NP POP ION - COSMIN		- casatorita - bun propriu

3. SARCINI / DEZMEMBRĂMINTE													
Titular			Data nașterii / CUI	Domiciliu / Sediul	Tipul sarcinii sau al dezmembrămintelor dreptului de proprietate	Cota parte	Identificator entitate asociată	Act juridic				Valoare ipotecă	Tip monedă
Nume / Denumire	Inițiala tatălui	Prenume						Tip act	Nr. act / data	Emitent	Descr. supl.		
-	-	-	-	-	-	-	-	-	-	-	-	-	-

4. NOTĂRI, PROCESE, INTERDICȚII													
Tipul notării						Tip act	Nr. act/ data	Emitent	Descr. supl.	Identificator entitate asociată			
-						-	-	-	-	-			

5. OBSERVAȚII													
Imobil împrejmuit/ neîmprejmuit				Imobil contestat/ necontestat				Alte observații					
Neîmprejmuit								Diferenta de suprafata se gaseste la ID 4885					



REGISTRUL CADASTRAL AL IMOBILELOR

ANEXA Nr. 2

UAT Bârna

Zonă cooperativizată (Co)

Sector cadastral nr. 5

1. DESCRIEREA IMOBILULUI												DATE TEREN						DATE CONSTRUCȚII					
Identificator teren	Adresă imobil		Număr cadastral	Nr. CF	Id.ETERRA	Suprafața măsurată	Intravilan / extra.(I/E)	Nr. top.	Nr. tarla	Nr. parcelă	Categorie folosință	Suprafața parcelă	Identificator construcție	Cod grupă destinație	Suprafața construită	Nr. niveluri	Nr. CF	Constr. cu acte (DA/NU)					
4890	Tarla: 688/2, Parcela: 30		PD688/2/30			71200	E		688/2	30	PD	71200											

2. PROPRIETATEA / POSESIA														
Titularul dreptului / posesiei			Proprietar=1 / Posesor=0	Data nașterii / CUI	Domiciliu / Sediul	Cota parte	Identificator entitate asociată	Cotă parte teren UI	Mod de dobândire	Act juridic				Obs. privitoare la proprietar
Nume / Denumire	Inițiala tatălui	Prenume								Tip act	Nr. act / data	Emitent	Descr. supl.	
MUSTETEA		TATIANA	1		Loc. Neidentificata, UAT. Bârna, Jud. Timiș	1/1	4890		Reconstituire	act administrativ	357 / 16.12.2003	CJPSDDPAT TIMIS		
OLARIU		NICOLAE	1		Loc. Neidentificata, UAT. Bârna, Jud. Timiș									

3. SARCINI / DEZMEMBRĂMINTE													
Titular			Data nașterii / CUI	Domiciliu / Sediul	Tipul sarcinii sau al dezmembrămintelor dreptului de proprietate	Cota parte	Identificator entitate asociată	Act juridic				Valoare ipotecă	Tip monedă
Nume / Denumire	Inițiala tatălui	Prenume						Tip act	Nr. act / data	Emitent	Descr. supl.		
-	-	-	-	-	-	-	-	-	-	-	-	-	-

4. NOTĂRI, PROCESE, INTERDICȚII					
Tipul notării	Tip act	Nr. act/data	Emitent	Descr. supl.	Identificator entitate asociată
-	-	-	-	-	-

5. OBSERVAȚII		
Imobil împrejmuit/ neîmprejmuit	Imobil contestat/ necontestat	Alte observații
Neîmprejmuit		Teren forestier inregistrat in amenajamentul silvic



REGISTRUL CADASTRAL AL IMOBILELOR

ANEXA Nr. 2

UAT Bârna

Zonă cooperativizată (Co)

Sector cadastral nr. 5

1. DESCRIEREA IMOBILULUI												DATE TEREN					DATE CONSTRUCȚII				
Identificator teren	Adresă imobil	Număr cadastral	Nr. CF	Id.ETERRA	Suprafața măsurată	Intravilan / extra.(I/E)	Nr. top.	Nr. tarla	Nr. parcelă	Categorie folosință	Suprafață parcelă	Identificator construcție	Cod grupă destinație	Suprafața construită	Nr. niveluri	Nr. CF	Constr. cu acte (DA/NU)				
4891	Tarla: 666/1, Parcela: 3	PD666/1/3		401118	77600	E		666/1	3	PD	77600										

2. PROPRIETATEA / POSESIA														
Titularul dreptului / posesiei			Proprietar=1 / Posesor=0	Data nașterii / CUI	Domiciliu / Sediul	Cota parte	Identificator entitate asociată	Cotă parte teren UI	Mod de dobândire	Act juridic				Obs. privitoare la proprietar
Nume / Denumire	Inițiala tatălui	Prenume								Tip act	Nr. act / data	Emitent	Descr. supl.	
STATUL ROMAN			1	999999999999999	Loc. Neidentificata, UAT. Bârna, Jud. Timiș	1/1	4891		Convenție	act notarial	CV aut nr.1414 / 22.08.2018	NP MICULESCU DANUT-DORIN		- prin REGIA NATIONALA A PADURILOR - ROMSILVA S.A.
REGIA NATIONALA A PADURILOR - ROMSILVA SA			0	999999999999999	Loc. Neidentificata, UAT. Bârna, Jud. Timiș	1/1	4891		Convenție	act notarial	CV aut nr. 1414 / 22.08.2018	NP Miculescu		

3. SARCINI / DEZMEMBRĂMINTE													
Titular			Data nașterii / CUI	Domiciliu / Sediul	Tipul sarcinii sau al dezmembrămintelor dreptului de proprietate	Cota parte	Identificator entitate asociată	Act juridic				Valoare ipotecă	Tip monedă
Nume / Denumire	Inițiala tatălui	Prenume						Tip act	Nr. act / data	Emitent	Descr. supl.		
-	-	-	-	-	-	-	-	-	-	-	-	-	-

4. NOTĂRI, PROCESE, INTERDICȚII					
Tipul notării	Tip act	Nr. act/data	Emitent	Descr. supl.	Identificator entitate asociată
-	-	-	-	-	-

5. OBSERVAȚII		
Imobil împrejmuit/ neîmprejmuit	Imobil contestat/ necontestat	Alte observații
Neîmprejmuit		PADURE IN EXTRAVILAN NEIMPREJMUITA.



REGISTRUL CADASTRAL AL IMOBILELOR

ANEXA Nr. 2

UAT Bârna

Zonă cooperativizată (Co)

Sector cadastral nr. 5

1. DESCRIEREA IMOBILULUI																	
DATE TEREN											DATE CONSTRUCȚII						
Identificator teren	Adresă imobil	Număr cadastral	Nr. CF	Id.ETERRA	Suprafața măsurată	Intravilan / extra.(I/E)	Nr. top.	Nr. tarla	Nr. parcelă	Categorie folosință	Suprafață parcelă	Identificator construcție	Cod grupă destinație	Suprafața construită	Nr. niveluri	Nr. CF	Constr. cu acte (DA/NU)
4892	Tarla: 666, Parcela: -	PD 666			11302	E		666		PD	11302						

2. PROPRIETATEA / POSESIA														
Titularul dreptului / posesiei			Proprietar=1 / Posesor=0	Data nașterii / CUI	Domiciliu / Sediu	Cota parte	Identificator entitate asociată	Cotă parte teren UI	Mod de dobândire	Act juridic				Obs. privitoare la proprietar
Nume / Denumire	Inițiala tatălui	Prenume								Tip act	Nr. act / data	Emitent	Descr. supl.	
STATUL ROMAN			1	999999999999999	Loc. Neidentificata, UAT. Bârna, Jud. Timiș	1/1	4892		Lege	act normativ	Legea 46/2008 / 13.03.2008	Parlamentul Romaniei		- domeniu public
REGIA NATIONALA A PADURILOR ROMSILVA			0	999999999999999	Loc. Neidentificata, UAT. Bârna, Jud. Timiș	1/1	4892		Lege	act normativ	Legea 46/2008 / 13.03.2008	Parlamentul Romaniei		

3. SARCINI / DEZMEMBRĂMINTE													
Titular			Data nașterii / CUI	Domiciliu / Sediu	Tipul sarcinii sau al dezmembrămintelor dreptului de proprietate	Cota parte	Identificator entitate asociată	Act juridic				Valoare ipotecă	Tip monedă
Nume / Denumire	Inițiala tatălui	Prenume						Tip act	Nr. act / data	Emitent	Descr. supl.		
-	-	-	-	-	-	-	-	-	-	-	-	-	-

4. NOTĂRI, PROCESE, INTERDICȚII					
Tipul notării	Tip act	Nr. act/data	Emitent	Descr. supl.	Identificator entitate asociată
-	-	-	-	-	-

5. OBSERVAȚII		
Imobil împrejmuit/ neîmprejmuit	Imobil contestat/ necontestat	Alte observații
Neîmprejmuit		Teren Forestier inclus in Amenajamentul Silvic.UP III UA 6B



REGISTRUL CADASTRAL AL IMOBILELOR

ANEXA Nr. 2

UAT Bârna

Zonă cooperativizată (Co)

Sector cadastral nr. 5

1. DESCRIEREA IMOBILULUI												DATE TEREN					DATE CONSTRUCȚII				
Identificator teren	Adresă imobil	Număr cadastral	Nr. CF	Id.ETERRA	Suprafața măsurată	Intravilan / extra.(I/E)	Nr. top.	Nr. tarla	Nr. parcelă	Categorie folosință	Suprafața parcelă	Identificator construcție	Cod grupă destinație	Suprafața construită	Nr. niveluri	Nr. CF	Constr. cu acte (DA/NU)				
4893	Tarla: 666/1, Parcela: 17	PD666/1/17		400814	11200	E		666/1	17	PD	11200										

2. PROPRIETATEA / POSESIA														Obs. privitoare la proprietar
Titularul dreptului / posesiei			Proprietar=1 / Posesor=0	Data nașterii / CUI	Domiciliu / Sediul	Cota parte	Identificator entitate asociată	Cotă parte teren UI	Mod de dobândire	Act juridic				
Nume / Denumire	Inițiala tatălui	Prenume								Tip act	Nr. act / data	Emitent	Descr. supl.	
BODEA		GIANINA-RAMONA	1	10.07.1981	Loc. Lugoj, Str. F) U+0103getului, Nr.149, Bl.2, Ap.2, UAT. Lugoj, Jud. Timiș	1/1	4893		Convenție	act notarial	1570 / 07.07.2021	Pop ION - COSMIN		bun propriu

3. SARCINI / DEZMEMBRĂMINTE													Tip monedă
Titular			Data nașterii / CUI	Domiciliu / Sediul	Tipul sarcinii sau al dezmembrămintelor dreptului de proprietate	Cota parte	Identificator entitate asociată	Act juridic				Valoare ipotecă	
Nume / Denumire	Inițiala tatălui	Prenume						Tip act	Nr. act / data	Emitent	Descr. supl.		
-	-	-	-	-	-	-	-	-	-	-	-	-	-

4. NOTĂRI, PROCESE, INTERDICȚII					
Tipul notării	Tip act	Nr. act/ data	Emitent	Descr. supl.	Identificator entitate asociată
-	-	-	-	-	-

5. OBSERVAȚII		
Imobil împrejmuit/ neîmprejmuit	Imobil contestat/ necontestat	Alte observații
Neîmprejmuit		Padure din extravilanul localitatii Barna fara imprejmuire



REGISTRUL CADASTRAL AL IMOBILELOR

ANEXA Nr. 2

UAT Bârna

Zonă cooperativizată (Co)

Sector cadastral nr. 5

1. DESCRIEREA IMOBILULUI																	
DATE TEREN											DATE CONSTRUCȚII						
Identificator teren	Adresă imobil	Număr cadastral	Nr. CF	Id.ETERRA	Suprafața măsurată	Intravilan / extra.(I/E)	Nr. top.	Nr. tarla	Nr. parcelă	Categorie folosință	Suprafață parcelă	Identificator construcție	Cod grupă destinație	Suprafața construită	Nr. niveluri	Nr. CF	Constr. cu acte (DA/NU)
4894	Tarla: 688/2, Parcela: 29	PD688/2/29			10900	E		688/2	29	PD	10900						

2. PROPRIETATEA / POSESIA														
Titularul dreptului / posesiei			Proprietar=1 / Posesor=0	Data nașterii / CUI	Domiciliu / Sediul	Cota parte	Identificator entitate asociată	Cotă parte teren UI	Mod de dobândire	Act juridic				Obs. privitoare la proprietar
Nume / Denumire	Inițiala tatălui	Prenume								Tip act	Nr. act / data	Emitent	Descr. supl.	
FARCAS		GHEORGHE	1		Loc. Neidentificata, UAT. Bârna, Jud. Timiș	1/1	4894		Reconstituire	act administrativ	356 / 16.12.2003	CJPSDDPAT TIMIS		

3. SARCINI / DEZMEMBRĂMINTE													
Titular			Data nașterii / CUI	Domiciliu / Sediul	Tipul sarcinii sau al dezmembrămintelor dreptului de proprietate	Cota parte	Identificator entitate asociată	Act juridic				Valoare ipotecă	Tip monedă
Nume / Denumire	Inițiala tatălui	Prenume						Tip act	Nr. act / data	Emitent	Descr. supl.		
-	-	-	-	-	-	-	-	-	-	-	-	-	-

4. NOTĂRI, PROCESE, INTERDICȚII					
Tipul notării	Tip act	Nr. act / data	Emitent	Descr. supl.	Identificator entitate asociată
-	-	-	-	-	-

5. OBSERVAȚII		
Imobil împrejmuit / neîmprejmuit	Imobil contestat / necontestat	Alte observații
Neîmprejmuit		Teren forestier înscris în amenajamentul silvic



REGISTRUL CADASTRAL AL IMOBILELOR

ANEXA Nr. 2

UAT Bârna

Zonă cooperativizată (Co)

Sector cadastral nr. 5

1. DESCRIEREA IMOBILULUI												DATE TEREN						DATE CONSTRUCȚII					
Identificator teren	Adresă imobil		Număr cadastral	Nr. CF	Id.ETERRA	Suprafața măsurată	Intravilan / extra.(I/E)	Nr. top.	Nr. tarla	Nr. parcelă	Categorie folosință	Suprafața parcelă	Identificator construcție	Cod grupă destinație	Suprafața construită	Nr. niveluri	Nr. CF	Constr. cu acte (DA/NU)					
4895	Tarla: 688/2, Parcela: 28		PD688/2/28			8700	E		688/2	28	PD	8700											

2. PROPRIETATEA / POSESIA														
Titularul dreptului / posesiei			Proprietar=1 / Posesor=0	Data nașterii / CUI	Domiciliu / Sediul	Cota parte	Identificator entitate asociată	Cotă parte teren UI	Mod de dobândire	Act juridic				Obs. privitoare la proprietar
Nume / Denumire	Inițiala tatălui	Prenume								Tip act	Nr. act / data	Emitent	Descr. supl.	
TODORONI		NICOLAE	1		Loc. Neidentificata, UAT. Bârna, Jud. Timiș	1/1	4895		Reconstituire	act administrativ	355 / 16.12.2003	CJPSDDPAT TIMIS		

3. SARCINI / DEZMEMBRĂMINTE													
Titular			Data nașterii / CUI	Domiciliu / Sediul	Tipul sarcinii sau al dezmembrămintelor dreptului de proprietate	Cota parte	Identificator entitate asociată	Act juridic				Valoare ipotecă	Tip monedă
Nume / Denumire	Inițiala tatălui	Prenume						Tip act	Nr. act / data	Emitent	Descr. supl.		
-	-	-	-	-	-	-	-	-	-	-	-	-	-

4. NOTĂRI, PROCESE, INTERDICȚII					
Tipul notării	Tip act	Nr. act / data	Emitent	Descr. supl.	Identificator entitate asociată
-	-	-	-	-	-

5. OBSERVAȚII		
Imobil împrejmuit / neîmprejmuit	Imobil contestat / necontestat	Alte observații
Neîmprejmuit		Teren forestier înscris în amenajamentul silvic



REGISTRUL CADASTRAL AL IMOBILELOR

ANEXA Nr. 2

UAT Bârna

Zonă cooperativizată (Co)

Sector cadastral nr. 5

1. DESCRIEREA IMOBILULUI																	
DATE TEREN											DATE CONSTRUCȚII						
Identificator teren	Adresă imobil	Număr cadastral	Nr. CF	Id.ETERRA	Suprafața măsurată	Intravilan / extra.(I/E)	Nr. top.	Nr. tarla	Nr. parcelă	Categorie folosință	Suprafață parcelă	Identificator construcție	Cod grupă destinație	Suprafața construită	Nr. niveluri	Nr. CF	Constr. cu acte (DA/NU)
4896	Tarla: 688/2, Parcela: 27	PD688/2/27			2900	E		688/2	27	PD	2900						

2. PROPRIETATEA / POSESIA														
Titularul dreptului / posesiei			Proprietar=1 / Posesor=0	Data nașterii / CUI	Domiciliu / Sediul	Cota parte	Identificator entitate asociată	Cotă parte teren UI	Mod de dobândire	Act juridic				Obs. privitoare la proprietar
Nume / Denumire	Inițiala tatălui	Prenume								Tip act	Nr. act / data	Emitent	Descr. supl.	
GROZESCU		IOAN	1		Loc. Neidentificata, UAT. Bârna, Jud. Timiș	1/1	4896		Reconstituire	act administrativ	354 / 16.12.2003	CJPSDDPAT TIMIS		
GROZESCU		IOAN	1		Loc. Neidentificata, UAT. Bârna, Jud. Timiș	1/1	4896		Reconstituire	act administrativ	470 / 30.05.2007	CJPSDDPAT TIMIS		

3. SARCINI / DEZMEMBRĂMINTE													
Titular			Data nașterii / CUI	Domiciliu / Sediul	Tipul sarcinii sau al dezmembrămintelor dreptului de proprietate	Cota parte	Identificator entitate asociată	Act juridic				Valoare ipotecă	Tip monedă
Nume / Denumire	Inițiala tatălui	Prenume						Tip act	Nr. act / data	Emitent	Descr. supl.		
-	-	-	-	-	-	-	-	-	-	-	-	-	-

4. NOTĂRI, PROCESE, INTERDICȚII					
Tipul notării	Tip act	Nr. act / data	Emitent	Descr. supl.	Identificator entitate asociată
Se notează suprapunerea reală a doua acte de proprietate asupra imobilului A1: TP nr. 354 din 16.12.2003 prin care s-a intabulat dreptul de proprietate în favoarea GROZESCU IOAN, cu TP nr. 470 din 30.05.2007 prin care s-a intabulat dreptul de proprietate în favoarea GROZESCU IOAN, conform Art. 14, alin. 6.1 din Legea 7 din 13.03.1996	act normativ	L.7 / 13.03.1996	PARLAMENTUL ROMANIEI		4896

5. OBSERVAȚII		
Imobil împrejmuit / neîmprejmuit	Imobil contestat / necontestat	Alte observații
Neîmprejmuit		Teren forestier înscris în amenajamentul silvic



REGISTRUL CADASTRAL AL IMOBILELOR

ANEXA Nr. 2

UAT Bârna

Zonă cooperativizată (Co)

Sector cadastral nr. 5

1. DESCRIEREA IMOBILULUI																	
DATE TEREN											DATE CONSTRUCȚII						
Identificator teren	Adresă imobil	Număr cadastral	Nr. CF	Id.ETERRA	Suprafața măsurată	Intravilan / extra.(I/E)	Nr. top.	Nr. tarla	Nr. parcelă	Categorie folosință	Suprafață parcelă	Identificator construcție	Cod grupă destinație	Suprafața construită	Nr. niveluri	Nr. CF	Constr. cu acte (DA/NU)
4897	Tarla: 688/2, Parcela: 26	PD688/2/26			1500	E		688/2	26	PD	1500						

2. PROPRIETATEA / POSESIA														
Titularul dreptului / posesiei			Proprietar=1 / Posesor=0	Data nașterii / CUI	Domiciliu / Sediul	Cota parte	Identificator entitate asociată	Cotă parte teren UI	Mod de dobândire	Act juridic				Obs. privitoare la proprietar
Nume / Denumire	Inițiala tatălui	Prenume								Tip act	Nr. act / data	Emitent	Descr. supl.	
SAVU		GLIGORIE	1		Loc. Neidentificata, UAT. Bârna, Jud. Timiș	1/1	4897		Reconstituire	act administrativ	353 / 16.12.2003	CJPSDDPAT TIMIS		

3. SARCINI / DEZMEMBRĂMINTE													
Titular			Data nașterii / CUI	Domiciliu / Sediul	Tipul sarcinii sau al dezmembrămintelor dreptului de proprietate	Cota parte	Identificator entitate asociată	Act juridic				Valoare ipotecă	Tip monedă
Nume / Denumire	Inițiala tatălui	Prenume						Tip act	Nr. act / data	Emitent	Descr. supl.		
-	-	-	-	-	-	-	-	-	-	-	-	-	-

4. NOTĂRI, PROCESE, INTERDICȚII					
Tipul notării	Tip act	Nr. act / data	Emitent	Descr. supl.	Identificator entitate asociată
-	-	-	-	-	-

5. OBSERVAȚII		
Imobil împrejmuit / neîmprejmuit	Imobil contestat / necontestat	Alte observații
Neîmprejmuit		Teren forestier înscris în amenajamentul silvic



REGISTRUL CADASTRAL AL IMOBILELOR

ANEXA Nr. 2

UAT Bârna

Zonă cooperativizată (Co)

Sector cadastral nr. 5

1. DESCRIEREA IMOBILULUI												DATE TEREN						DATE CONSTRUCȚII					
Identificator teren	Adresă imobil		Număr cadastral	Nr. CF	Id.ETERRA	Suprafața măsurată	Intravilan / extra.(I/E)	Nr. top.	Nr. tarla	Nr. parcelă	Categorie folosință	Suprafața parcelă	Identificator construcție	Cod grupă destinație	Suprafața construită	Nr. niveluri	Nr. CF	Constr. cu acte (DA/NU)					
4898	Tarla: 666, Parcela: 23		PD666/23			10000	E		666	23	PD	10000											

2. PROPRIETATEA / POSESIA														Obs. privitoare la proprietar
Titularul dreptului / posesiei			Proprietar=1 / Posesor=0	Data nașterii / CUI	Domiciliu / Sediul	Cota parte	Identificator entitate asociată	Cotă parte teren UI	Mod de dobândire	Act juridic				
Nume / Denumire	Inițiala tatălui	Prenume								Tip act	Nr. act / data	Emitent	Descr. supl.	
POPA		OFELIA	1		Loc. Neidentificata, UAT. Bârna, Jud. Timiș	1/1	4898		Reconstituire	act administrativ	385 / 01.04.2004	CJPSDDPAT TIMIS		

3. SARCINI / DEZMEMBRĂMINTE													
Titular			Data nașterii / CUI	Domiciliu / Sediul	Tipul sarcinii sau al dezmembrămintelor dreptului de proprietate	Cota parte	Identificator entitate asociată	Act juridic				Valoare ipotecă	Tip monedă
Nume / Denumire	Inițiala tatălui	Prenume						Tip act	Nr. act / data	Emitent	Descr. supl.		
-	-	-	-	-	-	-	-	-	-	-	-	-	-

4. NOTĂRI, PROCESE, INTERDICȚII					
Tipul notării	Tip act	Nr. act / data	Emitent	Descr. supl.	Identificator entitate asociată
-	-	-	-	-	-

5. OBSERVAȚII		
Imobil împrejmuit / neîmprejmuit	Imobil contestat / necontestat	Alte observații
Neîmprejmuit		Teren forestier înscris în amenajamentul silvic



REGISTRUL CADASTRAL AL IMOBILELOR

ANEXA Nr. 2

UAT Bârna

Zonă cooperativizată (Co)

Sector cadastral nr. 5

1. DESCRIEREA IMOBILULUI																	
DATE TEREN											DATE CONSTRUCȚII						
Identificator teren	Adresă imobil	Număr cadastral	Nr. CF	Id.ETERRA	Suprafața măsurată	Intravilan / extra.(I/E)	Nr. top.	Nr. tarla	Nr. parcelă	Categorie folosință	Suprafață parcelă	Identificator construcție	Cod grupă destinație	Suprafața construită	Nr. niveluri	Nr. CF	Constr. cu acte (DA/NU)
4899	Tarla: 666/1, Parcela: 18	PD666/1/18		400802	10200	E		666/1	18	PD	10200						

2. PROPRIETATEA / POSESIA														
Titularul dreptului / posesiei			Proprietar=1 / Posesor=0	Data nașterii / CUI	Domiciliu / Sediul	Cota parte	Identificator entitate asociată	Cotă parte teren UI	Mod de dobândire	Act juridic				Obs. privitoare la proprietar
Nume / Denumire	Inițiala tatălui	Prenume								Tip act	Nr. act / data	Emitent	Descr. supl.	
ISFANUT		NICOLAE	1	01.03.1954	Loc. Neidentificata, UAT. Bârna, Jud. Timiș	1/1	4899	Convenție	act notarial	c.v. aut nr.765 / 19.03.2015	NP Pop ION - COSMIN		si sotia	
ISFANUT		MARIOARA	1	11.09.1953	Loc. Neidentificata, UAT. Bârna, Jud. Timiș									

3. SARCINI / DEZMEMBRĂMINTE													
Titular			Data nașterii / CUI	Domiciliu / Sediul	Tipul sarcinii sau al dezmembrămintelor dreptului de proprietate	Cota parte	Identificator entitate asociată	Act juridic				Valoare ipotecă	Tip monedă
Nume / Denumire	Inițiala tatălui	Prenume						Tip act	Nr. act / data	Emitent	Descr. supl.		
-	-	-	-	-	-	-	-	-	-	-	-	-	-

4. NOTĂRI, PROCESE, INTERDICȚII					
Tipul notării	Tip act	Nr. act/data	Emitent	Descr. supl.	Identificator entitate asociată
-	-	-	-	-	-

5. OBSERVAȚII		
Imobil împrejmuit/ neîmprejmuit	Imobil contestat/ necontestat	Alte observații
Neîmprejmuit		Padure din extravilanul localitatii Barna fara imprejmuire



REGISTRUL CADASTRAL AL IMOBILELOR

ANEXA Nr. 2

UAT Bârna

Zonă cooperativizată (Co)

Sector cadastral nr. 5

1. DESCRIEREA IMOBILULUI												DATE TEREN					DATE CONSTRUCȚII				
Identificator teren	Adresă imobil	Număr cadastral	Nr. CF	Id.ETERRA	Suprafața măsurată	Intravilan / extra.(I/E)	Nr. top.	Nr. tarla	Nr. parcelă	Categorie folosință	Suprafață parcelă	Identificator construcție	Cod grupă destinație	Suprafața construită	Nr. niveluri	Nr. CF	Constr. cu acte (DA/NU)				
4900	Tarla: 688/2, Parcela: 21	PD688/2/21			18700	E		688/2	21	PD	18700										

2. PROPRIETATEA / POSESIA																
Titularul dreptului / posesiei			Proprietar=1 / Posesor=0	Data nașterii / CUI	Domiciliu / Sediul	Cota parte	Identificator entitate asociată	Cotă parte teren UI	Mod de dobândire	Act juridic				Obs. privitoare la proprietar		
Nume / Denumire	Inițiala tatălui	Prenume								Tip act	Nr. act / data	Emitent	Descr. supl.			
OLARIU		GHEORGHE	1		Loc. Sarazani, UAT. Bârna, Jud. Timiș	1/1	4900		Reconstituire	act administrativ	348 / 16.12.2003	CJPSDDPAT TIMIS				
OLARIU		GHEORGHE	1		Loc. Sarazani, UAT. Bârna, Jud. Timiș	1/1	4900		Reconstituire	act administrativ	474 / 30.05.2007	CJPSDDPAT TIMIS				

3. SARCINI / DEZMEMBRĂMINTE													
Titular			Data nașterii / CUI	Domiciliu / Sediul	Tipul sarcinii sau al dezmembrămintelor dreptului de proprietate	Cota parte	Identificator entitate asociată	Act juridic				Valoare ipotecă	Tip monedă
Nume / Denumire	Inițiala tatălui	Prenume						Tip act	Nr. act / data	Emitent	Descr. supl.		
-	-	-	-	-	-	-	-	-	-	-	-	-	-

4. NOTĂRI, PROCESE, INTERDICȚII					
Tipul notării	Tip act	Nr. act/ data	Emitent	Descr. supl.	Identificator entitate asociată
Se noteaza suprapunerea reala a doua acte de proprietate asupra imobilului A1: TP nr. 348 din 16.12.2003 prin care s-a intabulat dreptul de proprietate in favoarea OLARIU GHEORGHE, cu TP nr. 474 din 30.05.2007 prin care s-a intabulat dreptul de proprietate in favoarea OLARIU GHEORGHE, confrom Art. 14, alin. 6.1 din Legea 7 din 13.03.1996	act normativ	L.7 / 13.03.1996	PARLAMENTUL ROMANIEI		4900

5. OBSERVAȚII		
Imobil împrejmuit/ neîmprejmuit	Imobil contestat/ necontestat	Alte observații
Neîmprejmuit		Teren forestier inregistrat in amenajamentul silvic



REGISTRUL CADASTRAL AL IMOBILELOR

ANEXA Nr. 2

UAT Bârna

Zonă cooperativizată (Co)

Sector cadastral nr. 5

1. DESCRIEREA IMOBILULUI																	
DATE TEREN											DATE CONSTRUCȚII						
Identificator teren	Adresă imobil	Număr cadastral	Nr. CF	Id.ETERRA	Suprafața măsurată	Intravilan / extra.(I/E)	Nr. top.	Nr. tarla	Nr. parcelă	Categorie folosință	Suprafață parcelă	Identificator construcție	Cod grupă destinație	Suprafața construită	Nr. niveluri	Nr. CF	Constr. cu acte (DA/NU)
4901	Tarla: 688/2, Parcela: 25	PD688/2/25			14400	E		688/2	25	PD	14400						

2. PROPRIETATEA / POSESIA														
Titularul dreptului / posesiei			Proprietar=1 / Posesor=0	Data nașterii / CUI	Domiciliu / Sediul	Cota parte	Identificator entitate asociată	Cotă parte teren UI	Mod de dobândire	Act juridic				Obs. privitoare la proprietar
Nume / Denumire	Inițiala tatălui	Prenume								Tip act	Nr. act / data	Emitent	Descr. supl.	
SAVU		CATALINA	1		Loc. Neidentificata, UAT. Bârna, Jud. Timiș	1/1	4901		Reconstituire	act administrativ	352 / 16.12.2003	CJPSDDPAT TIMIS		

3. SARCINI / DEZMEMBRĂMINTE													
Titular			Data nașterii / CUI	Domiciliu / Sediul	Tipul sarcinii sau al dezmembrămintelor dreptului de proprietate	Cota parte	Identificator entitate asociată	Act juridic				Valoare ipotecă	Tip monedă
Nume / Denumire	Inițiala tatălui	Prenume						Tip act	Nr. act / data	Emitent	Descr. supl.		
-	-	-	-	-	-	-	-	-	-	-	-	-	-

4. NOTĂRI, PROCESE, INTERDICȚII					
Tipul notării	Tip act	Nr. act / data	Emitent	Descr. supl.	Identificator entitate asociată
-	-	-	-	-	-

5. OBSERVAȚII		
Imobil împrejmuit / neîmprejmuit	Imobil contestat / necontestat	Alte observații
Neîmprejmuit		Teren forestier înscris în amenajamentul silvic



REGISTRUL CADASTRAL AL IMOBILELOR

ANEXA Nr. 2

UAT Bârna

Zonă cooperativizată (Co)

Sector cadastral nr. 5

1. DESCRIEREA IMOBILULUI																	
DATE TEREN											DATE CONSTRUCȚII						
Identificator teren	Adresă imobil	Număr cadastral	Nr. CF	Id.ETERRA	Suprafața măsurată	Intravilan / extra.(I/E)	Nr. top.	Nr. tarla	Nr. parcelă	Categorie folosință	Suprafața parcelă	Identificator construcție	Cod grupă destinație	Suprafața construită	Nr. niveluri	Nr. CF	Constr. cu acte (DA/NU)
4902	Tarla: 666/1, Parcela: 6	PD666/1/6		400796	19600	E		666/1	6	PD	19600						

2. PROPRIETATEA / POSESIA														
Titularul dreptului / posesiei			Proprietar=1 / Posesor=0	Data nașterii / CUI	Domiciliu / Sediul	Cota parte	Identificator entitate asociată	Cotă parte teren UI	Mod de dobândire	Act juridic				Obs. privitoare la proprietar
Nume / Denumire	Inițiala tatălui	Prenume								Tip act	Nr. act / data	Emitent	Descr. supl.	
BODEA		GIANINA-RAMONA	1	10.07.1981	Loc. Lugoj, Str. F) U+0103getului, Nr.149, Bl.2, Ap.2, UAT. Lugoj, Jud. Timiș	1/1	4902		Convenție	act notarial	contract de donatie aut nr.1570 / 07.07.2021	NP POP ION - COSMIN		- casatorita - bun propriu

3. SARCINI / DEZMEMBRĂMINTE													
Titular			Data nașterii / CUI	Domiciliu / Sediul	Tipul sarcinii sau al dezmembrămintelor dreptului de proprietate	Cota parte	Identificator entitate asociată	Act juridic				Valoare ipotecă	Tip monedă
Nume / Denumire	Inițiala tatălui	Prenume						Tip act	Nr. act / data	Emitent	Descr. supl.		
-	-	-	-	-	-	-	-	-	-	-	-	-	-

4. NOTĂRI, PROCESE, INTERDICȚII					
Tipul notării	Tip act	Nr. act/ data	Emitent	Descr. supl.	Identificator entitate asociată
-	-	-	-	-	-

5. OBSERVAȚII		
Imobil împrejmuit/ neîmprejmuit	Imobil contestat/ necontestat	Alte observații
Neîmprejmuit		Padure din extravilanul localitatii Barna fara imprejmuire



REGISTRUL CADASTRAL AL IMOBILELOR

ANEXA Nr. 2

UAT Bârna

Zonă cooperativizată (Co)

Sector cadastral nr. 5

1. DESCRIEREA IMOBILULUI												DATE TEREN						DATE CONSTRUCȚII					
Identificator teren	Adresă imobil		Număr cadastral	Nr. CF	Id.ETERRA	Suprafața măsurată	Intravilan / extra.(I/E)	Nr. top.	Nr. tarla	Nr. parcelă	Categorie folosință	Suprafața parcelă	Identificator construcție	Cod grupă destinație	Suprafața construită	Nr. niveluri	Nr. CF	Constr. cu acte (DA/NU)					
4903	Tarla: 688/2, Parcela: 22		PD688/2/22			1500	E		688/2	22	PD	1500											

2. PROPRIETATEA / POSESIA														
Titularul dreptului / posesiei			Proprietar=1 / Posesor=0	Data nașterii / CUI	Domiciliu / Sediul	Cota parte	Identificator entitate asociată	Cotă parte teren UI	Mod de dobândire	Act juridic				Obs. privitoare la proprietar
Nume / Denumire	Inițiala tatălui	Prenume								Tip act	Nr. act / data	Emitent	Descr. supl.	
PETCONI		ROMAN	1		Loc. Sarazani, UAT. Bârna, Jud. Timiș	1/1	4903		Reconstituire	act administrativ	349 / 16.12.2003	CJPSDDPAT TIMIS		

3. SARCINI / DEZMEMBRĂMINTE													
Titular			Data nașterii / CUI	Domiciliu / Sediul	Tipul sarcinii sau al dezmembrămintelor dreptului de proprietate	Cota parte	Identificator entitate asociată	Act juridic				Valoare ipotecă	Tip monedă
Nume / Denumire	Inițiala tatălui	Prenume						Tip act	Nr. act / data	Emitent	Descr. supl.		
-	-	-	-	-	-	-	-	-	-	-	-	-	-

4. NOTĂRI, PROCESE, INTERDICȚII					
Tipul notării	Tip act	Nr. act / data	Emitent	Descr. supl.	Identificator entitate asociată
-	-	-	-	-	-

5. OBSERVAȚII		
Imobil împrejmuit / neîmprejmuit	Imobil contestat / necontestat	Alte observații
Neîmprejmuit		Teren forestier inregistrat in amenajamentul silvic



REGISTRUL CADASTRAL AL IMOBILELOR

ANEXA Nr. 2

UAT Bârna

Zonă cooperativizată (Co)

Sector cadastral nr. 5

1. DESCRIEREA IMOBILULUI																	
DATE TEREN											DATE CONSTRUCȚII						
Identificator teren	Adresă imobil	Număr cadastral	Nr. CF	Id.ETERRA	Suprafața măsurată	Intravilan / extra.(I/E)	Nr. top.	Nr. tarla	Nr. parcelă	Categorie folosință	Suprafață parcelă	Identificator construcție	Cod grupă destinație	Suprafața construită	Nr. niveluri	Nr. CF	Constr. cu acte (DA/NU)
4904	Tarla: -, Parcela: -				2149	E				PD	2149						

2. PROPRIETATEA / POSESIA														
Titularul dreptului / posesiei			Proprietar=1 / Posesor=0	Data nașterii / CUI	Domiciliu / Sediul	Cota parte	Identificator entitate asociată	Cotă parte teren UI	Mod de dobândire	Act juridic				Obs. privitoare la proprietar
Nume / Denumire	Inițiala tatălui	Prenume								Tip act	Nr. act / data	Emitent	Descr. supl.	
NEIDENTIFICAT		NEIDENTIFICAT	0		Loc. Neidentificata, UAT. Bârna, Jud. Timiș	1/1	4904		Constituire	act normativ	L.7 / 13.03.1996	PARLAMENTUL ROMANIEI		Proprietar neidentificat.

3. SARCINI / DEZMEMBRĂMINTE													
Titular			Data nașterii / CUI	Domiciliu / Sediul	Tipul sarcinii sau al dezmembrămintelor dreptului de proprietate	Cota parte	Identificator entitate asociată	Act juridic				Valoare ipotecă	Tip monedă
Nume / Denumire	Inițiala tatălui	Prenume						Tip act	Nr. act / data	Emitent	Descr. supl.		
-	-	-	-	-	-	-	-	-	-	-	-	-	-

4. NOTĂRI, PROCESE, INTERDICȚII					
Tipul notării	Tip act	Nr. act / data	Emitent	Descr. supl.	Identificator entitate asociată
proprietar neidentificat,rezerva comisiei locale de fond funciar	act normativ	L.7 / 13.03.1996	PARLAMENTUL ROMANIEI		4904

5. OBSERVAȚII		
Imobil împrejmuit/ neîmprejmuit	Imobil contestat/ necontestat	Alte observații
Neîmprejmuit		Rezerva la dispoziția comisiei locale de Fond Funciar



REGISTRUL CADASTRAL AL IMOBILELOR

ANEXA Nr. 2

UAT Bârna

Zonă cooperativizată (Co)

Sector cadastral nr. 5


1. DESCRIEREA IMOBILULUI																	
DATE TEREN											DATE CONSTRUCȚII						
Identificator teren	Adresă imobil	Număr cadastral	Nr. CF	Id.ETERRA	Suprafața măsurată	Intravilan / extra.(I/E)	Nr. top.	Nr. tarla	Nr. parcelă	Categorie folosință	Suprafață parcelă	Identificator construcție	Cod grupă destinație	Suprafața construită	Nr. niveluri	Nr. CF	Constr. cu acte (DA/NU)
4905	Tarla: 688/2, Parcela: 24	PD688/2/24			1500	E		688/2	24	PD	1500						

2. PROPRIETATEA / POSESIA														
Titularul dreptului / posesiei			Proprietar=1 / Posesor=0	Data nașterii / CUI	Domiciliu / Sediul	Cota parte	Identificator entitate asociată	Cotă parte teren UI	Mod de dobândire	Act juridic				Obs. privitoare la proprietar
Nume / Denumire	Inițiala tatălui	Prenume								Tip act	Nr. act / data	Emitent	Descr. supl.	
PADUREAN		NICOLAE	1		Loc. Neidentificata, UAT. Bârna, Jud. Timiș	1/1	4905		Reconstituire	act administrativ	351 / 16.12.2003	CJPSDDPAT TIMIS		
PADUREAN		NICOLAE	1		Loc. Neidentificata, UAT. Bârna, Jud. Timiș	1/1	4905		Reconstituire	act administrativ	525 / 19.07.2007	CJPSDDPAT TIMIS		

3. SARCINI / DEZMEMBRĂMINTE													
Titular			Data nașterii / CUI	Domiciliu / Sediul	Tipul sarcinii sau al dezmembrămintelor dreptului de proprietate	Cota parte	Identificator entitate asociată	Act juridic				Valoare ipotecă	Tip monedă
Nume / Denumire	Inițiala tatălui	Prenume						Tip act	Nr. act / data	Emitent	Descr. supl.		
-	-	-	-	-	-	-	-	-	-	-	-	-	-

4. NOTĂRI, PROCESE, INTERDICȚII					
Tipul notării	Tip act	Nr. act / data	Emitent	Descr. supl.	Identificator entitate asociată
Se noteaza suprapunerea reala a doua acte de proprietate asupra imobilului A1: TP nr. 351 din 16.12.2003 prin care s-a intabulat dreptul de proprietate in favoarea PADUREAN NICOLAE, cu TP nr. 525 din 19.07.2007 prin care s-a intabulat dreptul de proprietate in favoarea PADUREAN NICOLAE, conform Art. 14, alin. 6.1 din Legea 7 din 13.03.1996	act normativ	L.7 / 13.03.1996	PARLAMENTUL ROMANIEI		4905

5. OBSERVAȚII		
Imobil împrejmuit/ neîmprejmuit	Imobil contestat/ necontestat	Alte observații
Neîmprejmuit		Teren forestier inregistrat in amenajamentul silvic



REGISTRUL CADASTRAL AL IMOBILELOR

ANEXA Nr. 2

UAT Bârna

Zonă cooperativizată (Co)

Sector cadastral nr. 5

1. DESCRIEREA IMOBILULUI												DATE TEREN						DATE CONSTRUCȚII					
Identificator teren	Adresă imobil	Număr cadastral	Nr. CF	Id.ETERRA	Suprafața măsurată	Intravilan / extra.(I/E)	Nr. top.	Nr. tarla	Nr. parcelă	Categorie folosință	Suprafață parcelă	Identificator construcție	Cod grupă destinație	Suprafața construită	Nr. niveluri	Nr. CF	Constr. cu acte (DA/NU)						
4906	Tarla: 688/2, Parcela: 20	PD688/2/20			24400	E		688/2	20	PD	24400												

2. PROPRIETATEA / POSESIA																	
Titularul dreptului / posesiei			Proprietar=1 / Posesor=0	Data nașterii / CUI	Domiciliu / Sediul	Cota parte	Identificator entitate asociată	Cotă parte teren UI	Mod de dobândire	Act juridic				Obs. privitoare la proprietar			
Nume / Denumire	Inițiala tatălui	Prenume								Tip act	Nr. act / data	Emitent	Descr. supl.				
OLARU		DOMNICA SOFIA	1		Loc. Sarazani, UAT. Bârna, Jud. Timiș	1/1	4906		Reconstituire	act administrativ	347 / 16.12.2003	CJPSDDPAT TIMIS					
OLARIU		DOMNICA SOFIA	1		Loc. Sarazani, UAT. Bârna, Jud. Timiș	1/1	4906		Reconstituire	act administrativ	477 / 30.05.2007	CJPSDDPAT TIMIS					

3. SARCINI / DEZMEMBRĂMINTE													
Titular			Data nașterii / CUI	Domiciliu / Sediul	Tipul sarcinii sau al dezmembrămintelor dreptului de proprietate	Cota parte	Identificator entitate asociată	Act juridic				Valoare ipotecă	Tip monedă
Nume / Denumire	Inițiala tatălui	Prenume						Tip act	Nr. act / data	Emitent	Descr. supl.		
-	-	-	-	-	-	-	-	-	-	-	-	-	-

4. NOTĂRI, PROCESE, INTERDICȚII					
Tipul notării	Tip act	Nr. act/ data	Emitent	Descr. supl.	Identificator entitate asociată
Se noteaza suprapunerea reala a doua acte de proprietate asupra imobilului A1: TP nr. 347 din 16.12.2003 prin care s-a intabulat dreptul de proprietate in favoarea OLARU DOMNICA SOFIA, cu TP nr. 477 din 30.05.2007 prin care s-a intabulat dreptul de proprietate in favoarea OLARIU DOMNICA SOFIA, confrom Art. 14, alin. 6.1 din Legea 7 din 13.03.1996	act normativ	L.7 / 13.03.1996	PARLAMENTUL ROMANIEI		4906

5. OBSERVAȚII		
Imobil împrejmuit/ neîmprejmuit	Imobil contestat/ necontestat	Alte observații
Neîmprejmuit		Teren forestier inregistrat in amenajamentul silvic



REGISTRUL CADASTRAL AL IMOBILELOR

ANEXA Nr. 2

UAT Bârna

Zonă cooperativizată (Co)

Sector cadastral nr. 5

1. DESCRIEREA IMOBILULUI																	
DATE TEREN											DATE CONSTRUCȚII						
Identificator teren	Adresă imobil	Număr cadastral	Nr. CF	Id.ETERRA	Suprafața măsurată	Intravilan / extra.(I/E)	Nr. top.	Nr. tarla	Nr. parcelă	Categorie folosință	Suprafață parcelă	Identificator construcție	Cod grupă destinație	Suprafața construită	Nr. niveluri	Nr. CF	Constr. cu acte (DA/NU)
4907	Tarla: 666/1, Parcela: 8	PD666/1/8		400815	2384	E		666/1	8	PD	2384						

2. PROPRIETATEA / POSESIA														
Titularul dreptului / posesiei			Proprietar=1 / Posesor=0	Data nașterii / CUI	Domiciliu / Sediul	Cota parte	Identificator entitate asociată	Cotă parte teren UI	Mod de dobândire	Act juridic				Obs. privitoare la proprietar
Nume / Denumire	Inițiala tatălui	Prenume								Tip act	Nr. act / data	Emitent	Descr. supl.	
BODEA		GIANINA-RAMONA	1	10.07.1981	Loc. Lugoj, Str. F) U+0103getului, Nr.149, Bl.2, Ap.2, UAT. Lugoj, Jud. Timiș	1/1	4907		Convenție	act notarial	1570 / 07.07.2021	Pop ION - COSMIN		bun propriu

3. SARCINI / DEZMEMBRĂMINTE													
Titular			Data nașterii / CUI	Domiciliu / Sediul	Tipul sarcinii sau al dezmembrămintelor dreptului de proprietate	Cota parte	Identificator entitate asociată	Act juridic				Valoare ipotecă	Tip monedă
Nume / Denumire	Inițiala tatălui	Prenume						Tip act	Nr. act / data	Emitent	Descr. supl.		
-	-	-	-	-	-	-	-	-	-	-	-	-	-

4. NOTĂRI, PROCESE, INTERDICȚII					
Tipul notării	Tip act	Nr. act/ data	Emitent	Descr. supl.	Identificator entitate asociată
-	-	-	-	-	-

5. OBSERVAȚII		
Imobil împrejmuit/ neîmprejmuit	Imobil contestat/ necontestat	Alte observații
Neîmprejmuit		Diferenta de suprafata se gaseste la ID 4923 SI ID 4934



REGISTRUL CADASTRAL AL IMOBILELOR

ANEXA Nr. 2

UAT Bârna

Zonă cooperativizată (Co)

Sector cadastral nr. 5

1. DESCRIEREA IMOBILULUI												DATE TEREN						DATE CONSTRUCȚII					
Identificator teren	Adresă imobil	Număr cadastral	Nr. CF	Id.ETERRA	Suprafața măsurată	Intravilan / extra.(I/E)	Nr. top.	Nr. tarla	Nr. parcelă	Categorie folosință	Suprafață parcelă	Identificator construcție	Cod grupă destinație	Suprafața construită	Nr. niveluri	Nr. CF	Constr. cu acte (DA/NU)						
4908	Tarla: 666/8, Parcela: 24	PD666/8/24			23000	E		666/8	24	PD	23000												

2. PROPRIETATEA / POSESIA

Titularul dreptului / posesiei			Proprietar=1 / Posesor=0	Data nașterii / CUI	Domiciliu / Sediul	Cota parte	Identificator entitate asociată	Cotă parte teren UI	Mod de dobândire	Act juridic				Obs. privitoare la proprietar
Nume / Denumire	Inițiala tatălui	Prenume								Tip act	Nr. act / data	Emitent	Descr. supl.	
CONSILIUL PAROHIAL BOTINEȘTI			1	999999999999999	Loc. Neidentificata, UAT. Bârna, Jud. Timiș	1/1	4908		Reconstituire	act administrativ	242 / 16.12.2003	CJPSDDPAT TIMIS		

3. SARCINI / DEZMEMBRĂMINTE

Titular			Data nașterii / CUI	Domiciliu / Sediul	Tipul sarcinii sau al dezmembrămintelor dreptului de proprietate	Cota parte	Identificator entitate asociată	Act juridic				Valoare ipotecă	Tip monedă
Nume / Denumire	Inițiala tatălui	Prenume						Tip act	Nr. act / data	Emitent	Descr. supl.		
-	-	-	-	-	-	-	-	-	-	-	-	-	-

4. NOTĂRI, PROCESE, INTERDICȚII

Tipul notării	Tip act	Nr. act / data	Emitent	Descr. supl.	Identificator entitate asociată
-	-	-	-	-	-

5. OBSERVAȚII

Imobil împrejmuit / neîmprejmuit	Imobil contestat / necontestat	Alte observații
Neîmprejmuit		Teren forestier înscris în amenajamentul silvic



REGISTRUL CADASTRAL AL IMOBILELOR

ANEXA Nr. 2

UAT Bârna

Zonă cooperativizată (Co)

Sector cadastral nr. 5

1. DESCRIEREA IMOBILULUI																	
DATE TEREN											DATE CONSTRUCȚII						
Identificator teren	Adresă imobil	Număr cadastral	Nr. CF	Id.ETERRA	Suprafața măsurată	Intravilan / extra.(I/E)	Nr. top.	Nr. tarla	Nr. parcelă	Categorie folosință	Suprafață parcelă	Identificator construcție	Cod grupă destinație	Suprafața construită	Nr. niveluri	Nr. CF	Constr. cu acte (DA/NU)
4909	Tarla: 666/1, Parcela: 7/1	PD666/1/7/1		400813	9600	E		666/1	7/1	PD	9600						

2. PROPRIETATEA / POSESIA														
Titularul dreptului / posesiei			Proprietar=1 / Posesor=0	Data nașterii / CUI	Domiciliu / Sediul	Cota parte	Identificator entitate asociată	Cotă parte teren UI	Mod de dobândire	Act juridic				Obs. privitoare la proprietar
Nume / Denumire	Inițiala tatălui	Prenume								Tip act	Nr. act / data	Emitent	Descr. supl.	
BODEA		GIANINA-RAMONA	1	10.07.1981	Loc. Lugoj, Str. F) U+0103getului, Nr.149, Bl.2, Ap.2, UAT. Lugoj, Jud. Timiș	1/1	4909		Convenție	act notarial	1570 / 07.07.2021	Pop ION - COSMIN		bun propriu

3. SARCINI / DEZMEMBRĂMINTE													
Titular			Data nașterii / CUI	Domiciliu / Sediul	Tipul sarcinii sau al dezmembrămintelor dreptului de proprietate	Cota parte	Identificator entitate asociată	Act juridic				Valoare ipotecă	Tip monedă
Nume / Denumire	Inițiala tatălui	Prenume						Tip act	Nr. act / data	Emitent	Descr. supl.		
-	-	-	-	-	-	-	-	-	-	-	-	-	-

4. NOTĂRI, PROCESE, INTERDICȚII					
Tipul notării	Tip act	Nr. act/ data	Emitent	Descr. supl.	Identificator entitate asociată
-	-	-	-	-	-

5. OBSERVAȚII		
Imobil împrejmuit/ neîmprejmuit	Imobil contestat/ necontestat	Alte observații
Neîmprejmuit		Padure din extravilanul localitatii Barna fara imprejmuire



REGISTRUL CADASTRAL AL IMOBILELOR

ANEXA Nr. 2

UAT Bârna

Zonă cooperativizată (Co)

Sector cadastral nr. 5

1. DESCRIEREA IMOBILULUI																	
DATE TEREN											DATE CONSTRUCȚII						
Identificator teren	Adresă imobil	Număr cadastral	Nr. CF	Id.ETERRA	Suprafața măsurată	Intravilan / extra.(I/E)	Nr. top.	Nr. tarla	Nr. parcelă	Categorie folosință	Suprafață parcelă	Identificator construcție	Cod grupă destinație	Suprafața construită	Nr. niveluri	Nr. CF	Constr. cu acte (DA/NU)
4910	Tarla: 688/2, Parcela: 19	PD688/2/19			5900	E		688/2	19	PD	5900						

2. PROPRIETATEA / POSESIA														
Titularul dreptului / posesiei			Proprietar=1 / Posesor=0	Data nașterii / CUI	Domiciliu / Sediul	Cota parte	Identificator entitate asociată	Cotă parte teren UI	Mod de dobândire	Act juridic				Obs. privitoare la proprietar
Nume / Denumire	Inițiala tatălui	Prenume								Tip act	Nr. act / data	Emitent	Descr. supl.	
LERINT		LIVIU ROMULUS	1		Loc. Sarazani, UAT. Bârna, Jud. Timiș	1/1	4910		Reconstituire	act administrativ	346 / 16.12.2003	CJPSDDPAT TIMIS		

3. SARCINI / DEZMEMBRĂMINTE													
Titular			Data nașterii / CUI	Domiciliu / Sediul	Tipul sarcinii sau al dezmembrămintelor dreptului de proprietate	Cota parte	Identificator entitate asociată	Act juridic				Valoare ipotecă	Tip monedă
Nume / Denumire	Inițiala tatălui	Prenume						Tip act	Nr. act / data	Emitent	Descr. supl.		
-	-	-	-	-	-	-	-	-	-	-	-	-	-

4. NOTĂRI, PROCESE, INTERDICȚII					
Tipul notării	Tip act	Nr. act / data	Emitent	Descr. supl.	Identificator entitate asociată
-	-	-	-	-	-

5. OBSERVAȚII		
Imobil împrejmuit / neîmprejmuit	Imobil contestat / necontestat	Alte observații
Neîmprejmuit		Teren forestier inregistrat in amenajamentul silvic



REGISTRUL CADASTRAL AL IMOBILELOR

ANEXA Nr. 2

UAT Bârna

Zonă cooperativizată (Co)

Sector cadastral nr. 5

1. DESCRIEREA IMOBILULUI												DATE TEREN					DATE CONSTRUCȚII				
Identificator teren	Adresă imobil	Număr cadastral	Nr. CF	Id.ETERRA	Suprafața măsurată	Intravilan / extra.(I/E)	Nr. top.	Nr. tarla	Nr. parcelă	Categorie folosință	Suprafața parcelă	Identificator construcție	Cod grupă destinație	Suprafața construită	Nr. niveluri	Nr. CF	Constr. cu acte (DA/NU)				
4911	Tarla: 666/1, Parcela: 10	PD666/1/10		400800	19600	E		666/1	10	PD	19600										

2. PROPRIETATEA / POSESIA														
Titularul dreptului / posesiei			Proprietar=1 / Posesor=0	Data nașterii / CUI	Domiciliu / Sediul	Cota parte	Identificator entitate asociată	Cotă parte teren UI	Mod de dobândire	Act juridic				Obs. privitoare la proprietar
Nume / Denumire	Inițiala tatălui	Prenume								Tip act	Nr. act / data	Emitent	Descr. supl.	
BODEA		GIANINA-RAMONA	1	10.07.1981	Loc. Lugoj, Str. F\ U+0103getului, Nr.149, Bl.2, Ap.2, UAT. Lugoj, Jud. Timiș	1/1	4911		Convenție	act notarial	1570 / 07.07.2021	Pop ION - COSMIN		bun propriu

3. SARCINI / DEZMEMBRĂMINTE													
Titular			Data nașterii / CUI	Domiciliu / Sediul	Tipul sarcinii sau al dezmembrămintelor dreptului de proprietate	Cota parte	Identificator entitate asociată	Act juridic				Valoare ipotecă	Tip monedă
Nume / Denumire	Inițiala tatălui	Prenume						Tip act	Nr. act / data	Emitent	Descr. supl.		
-	-	-	-	-	-	-	-	-	-	-	-	-	-

4. NOTĂRI, PROCESE, INTERDICȚII					
Tipul notării	Tip act	Nr. act/ data	Emitent	Descr. supl.	Identificator entitate asociată
-	-	-	-	-	-

5. OBSERVAȚII		
Imobil împrejmuit/ neîmprejmuit	Imobil contestat/ necontestat	Alte observații
Neîmprejmuit		Padure din extravilanul localitatii Barna fara imprejmuire



REGISTRUL CADASTRAL AL IMOBILELOR

ANEXA Nr. 2

UAT Bârna

Zonă cooperativizată (Co)

Sector cadastral nr. 5

1. DESCRIEREA IMOBILULUI																	
DATE TEREN												DATE CONSTRUCȚII					
Identificator teren	Adresă imobil	Număr cadastral	Nr. CF	Id.ETERRA	Suprafața măsurată	Intravilan / extra.(I/E)	Nr. top.	Nr. tarla	Nr. parcelă	Categorie folosință	Suprafață parcelă	Identificator construcție	Cod grupă destinație	Suprafața construită	Nr. niveluri	Nr. CF	Constr. cu acte (DA/NU)
4912	Tarla: 688/2, Parcela: 23	PD688/2/23			13000	E		688/2	23	PD	13000						

2. PROPRIETATEA / POSESIA																
Titularul dreptului / posesiei			Proprietar=1 / Posesor=0	Data nașterii / CUI	Domiciliu / Sediul	Cota parte	Identificator entitate asociată	Cotă parte teren UI	Mod de dobândire	Act juridic				Obs. privitoare la proprietar		
Nume / Denumire	Inițiala tatălui	Prenume								Tip act	Nr. act / data	Emitent	Descr. supl.			
PETCONI		MARIA	1		Loc. Neidentificata, UAT. Bârna, Jud. Timiș	1/1	4912		Reconstituire	act administrativ	350 / 16.12.2003	CJPSDDPAT TIMIS				

3. SARCINI / DEZMEMBRĂMINTE																
Titular			Data nașterii / CUI	Domiciliu / Sediul	Tipul sarcinii sau al dezmembrămintelor dreptului de proprietate	Cota parte	Identificator entitate asociată	Act juridic				Valoare ipotecă	Tip monedă			
Nume / Denumire	Inițiala tatălui	Prenume						Tip act	Nr. act / data	Emitent	Descr. supl.					
-	-	-	-	-	-	-	-	-	-	-	-	-	-	-		

4. NOTĂRI, PROCESE, INTERDICȚII																
Tipul notării						Tip act	Nr. act / data	Emitent	Descr. supl.	Identificator entitate asociată						
-						-	-	-	-	-						

5. OBSERVAȚII																
Imobil împrejmuit / neîmprejmuit				Imobil contestat / necontestat				Alte observații								
Neîmprejmuit								Teren forestier inregistrat în amenajamentul silvic								



REGISTRUL CADASTRAL AL IMOBILELOR

ANEXA Nr. 2

UAT Bârna

Zonă cooperativizată (Co)

Sector cadastral nr. 5

1. DESCRIEREA IMOBILULUI																	
DATE TEREN											DATE CONSTRUCȚII						
Identificator teren	Adresă imobil	Număr cadastral	Nr. CF	Id.ETERRA	Suprafața măsurată	Intravilan / extra.(I/E)	Nr. top.	Nr. tarla	Nr. parcelă	Categorie folosință	Suprafață parcelă	Identificator construcție	Cod grupă destinație	Suprafața construită	Nr. niveluri	Nr. CF	Constr. cu acte (DA/NU)
4913	Tarla: 688/2, Parcela: 18	PD688/2/18			2700	E		688/2	18	PD	2700						

2. PROPRIETATEA / POSESIA														
Titularul dreptului / posesiei			Proprietar=1 / Posesor=0	Data nașterii / CUI	Domiciliu / Sediul	Cota parte	Identificator entitate asociată	Cotă parte teren UI	Mod de dobândire	Act juridic				Obs. privitoare la proprietar
Nume / Denumire	Inițiala tatălui	Prenume								Tip act	Nr. act / data	Emitent	Descr. supl.	
LAZAR		ELA	1		Loc. Sarazani, UAT. Bârna, Jud. Timiș	1/1	4913		Reconstituire	act administrativ	345 / 16.12.2003	CJPSDDPAT TIMIS		
MUNTEAN		MARIOARA	1		Loc. Sarazani, UAT. Bârna, Jud. Timiș									

3. SARCINI / DEZMEMBRĂMINTE														
Titular			Data nașterii / CUI	Domiciliu / Sediul	Tipul sarcinii sau al dezmembrămintelor dreptului de proprietate	Cota parte	Identificator entitate asociată	Act juridic				Valoare ipotecă	Tip monedă	
Nume / Denumire	Inițiala tatălui	Prenume						Tip act	Nr. act / data	Emitent	Descr. supl.			
-	-	-	-	-	-	-	-	-	-	-	-	-	-	-

4. NOTĂRI, PROCESE, INTERDICȚII					
Tipul notării	Tip act	Nr. act/ data	Emitent	Descr. supl.	Identificator entitate asociată
-	-	-	-	-	-

5. OBSERVAȚII		
Imobil împrejmuit/ neîmprejmuit	Imobil contestat/ necontestat	Alte observații
Neîmprejmuit		Teren forestier înscris în amenajamentul silvic



REGISTRUL CADASTRAL AL IMOBILELOR

ANEXA Nr. 2

UAT Bârna

Zonă cooperativizată (Co)

Sector cadastral nr. 5

1. DESCRIEREA IMOBILULUI																	
DATE TEREN										DATE CONSTRUCȚII							
Identificator teren	Adresă imobil	Număr cadastral	Nr. CF	Id.ETERRA	Suprafața măsurată	Intravilan / extra.(I/E)	Nr. top.	Nr. tarla	Nr. parcelă	Categorie folosință	Suprafață parcelă	Identificator construcție	Cod grupă destinație	Suprafața construită	Nr. niveluri	Nr. CF	Constr. cu acte (DA/NU)
4914	Tarla: 666, Parcela: -	PD 666			425500	E		666		PD	425500						

2. PROPRIETATEA / POSESIA														
Titularul dreptului / posesiei			Proprietar=1 / Posesor=0	Data nașterii / CUI	Domiciliu / Sediul	Cota parte	Identificator entitate asociată	Cotă parte teren UI	Mod de dobândire	Act juridic				Obs. privitoare la proprietar
Nume / Denumire	Inițiala tatălui	Prenume								Tip act	Nr. act / data	Emitent	Descr. supl.	
STATUL ROMAN			1	999999999999999	Loc. Neidentificata, UAT. Bârna, Jud. Timiș	1/1	4914		Lege	act normativ	Legea 46/2008 / 13.03.2008	Parlamentul Romaniei		- domeniu public
REGIA NATIONALA A PADURILOR ROMSILVA			0	999999999999999	Loc. Neidentificata, UAT. Bârna, Jud. Timiș	1/1	4914		Lege	act normativ	Legea 46/2008 / 13.03.2008	Parlamentul Romaniei		

3. SARCINI / DEZMEMBRĂMINTE													
Titular			Data nașterii / CUI	Domiciliu / Sediul	Tipul sarcinii sau al dezmembrămintelor dreptului de proprietate	Cota parte	Identificator entitate asociată	Act juridic				Valoare ipotecă	Tip monedă
Nume / Denumire	Inițiala tatălui	Prenume						Tip act	Nr. act / data	Emitent	Descr. supl.		
-	-	-	-	-	-	-	-	-	-	-	-	-	-

4. NOTĂRI, PROCESE, INTERDICȚII					
Tipul notării	Tip act	Nr. act/data	Emitent	Descr. supl.	Identificator entitate asociată
-	-	-	-	-	-

5. OBSERVAȚII		
Imobil împrejmuit/ neîmprejmuit	Imobil contestat/ necontestat	Alte observații
Neîmprejmuit		Teren Forestier inclus in Amenajamentul Silvic .UP III UA 2



REGISTRUL CADASTRAL AL IMOBILELOR

ANEXA Nr. 2

UAT Bârna

Zonă cooperativizată (Co)

Sector cadastral nr. 5

1. DESCRIEREA IMOBILULUI																	
DATE TEREN												DATE CONSTRUCȚII					
Identificator teren	Adresă imobil	Număr cadastral	Nr. CF	Id.ETERRA	Suprafața măsurată	Intravilan / extra.(I/E)	Nr. top.	Nr. tarla	Nr. parcelă	Categorie folosință	Suprafață parcelă	Identificator construcție	Cod grupă destinație	Suprafața construită	Nr. niveluri	Nr. CF	Constr. cu acte (DA/NU)
4915	Tarla: 668/8, Parcela: 27/5	PD668/8/27/5			6600	E		668/8	27/5	PD	6600						

2. PROPRIETATEA / POSESIA																
Titularul dreptului / posesiei			Proprietar=1 / Posesor=0	Data nașterii / CUI	Domiciliu / Sediul	Cota parte	Identificator entitate asociată	Cotă parte teren UI	Mod de dobândire	Act juridic				Obs. privitoare la proprietar		
Nume / Denumire	Inițiala tatălui	Prenume								Tip act	Nr. act / data	Emitent	Descr. supl.			
LUTAI		STELUTA-LELICA	1	29.11.1954	Loc. Neidentificata, UAT. Bârna, Jud. Timiș	1/1	4915		Lege	act normativ	L.7 / 13.03.1996	PARLAMENTUL ROMANIEI	PV. NR. 4018/07.1-2.2021, HCJFF NR. 41/3 din 17.07.1992			

3. SARCINI / DEZMEMBRĂMINTE																
Titular			Data nașterii / CUI	Domiciliu / Sediul	Tipul sarcinii sau al dezmembrămintelor dreptului de proprietate	Cota parte	Identificator entitate asociată	Act juridic				Valoare ipotecă	Tip monedă			
Nume / Denumire	Inițiala tatălui	Prenume						Tip act	Nr. act / data	Emitent	Descr. supl.					
-	-	-	-	-	-	-	-	-	-	-	-	-	-	-		

4. NOTĂRI, PROCESE, INTERDICȚII																
Tipul notării						Tip act	Nr. act / data	Emitent	Descr. supl.	Identificator entitate asociată						
-						-	-	-	-	-						

5. OBSERVAȚII																
Imobil împrejmuit/ neîmprejmuit				Imobil contestat/ necontestat				Alte observații								
Neîmprejmuit								Teren forestier inregistrat in amenajamentul silvic								



REGISTRUL CADASTRAL AL IMOBILELOR

ANEXA Nr. 2

UAT Bârna

Zonă cooperativizată (Co)

Sector cadastral nr. 5

1. DESCRIEREA IMOBILULUI																	
DATE TEREN												DATE CONSTRUCȚII					
Identificator teren	Adresă imobil	Număr cadastral	Nr. CF	Id.ETERRA	Suprafața măsurată	Intravilan / extra.(I/E)	Nr. top.	Nr. tarla	Nr. parcelă	Categorie folosință	Suprafață parcelă	Identificator construcție	Cod grupă destinație	Suprafața construită	Nr. niveluri	Nr. CF	Constr. cu acte (DA/NU)
4916	Tarla: 666/8, Parcela: 27/3	PD666/8/27/3		403881	5800	E		666/8	27/3	PD	5800						

2. PROPRIETATEA / POSESIA																
Titularul dreptului / posesiei			Proprietar=1 / Posesor=0	Data nașterii / CUI	Domiciliu / Sediu	Cota parte	Identificator entitate asociată	Cotă parte teren UI	Mod de dobândire	Act juridic				Obs. privitoare la proprietar		
Nume / Denumire	Inițiala tatălui	Prenume								Tip act	Nr. act / data	Emitent	Descr. supl.			
STANCIU		MARIOARA	1	15.12.1949	Loc. Lugoj, Str. BUZIASULUI, Nr.36, Bl.11, Ap.4, UAT. Lugoj, Jud. Timiș	1/1	4916		Lege	act administrativ	TP nr. 595702/1 / 04.10.2022	CJPSDPAT Timis	act administrativ nr PAD din 22.11.2022, emis de Inspector OCPI Dragila Cristian			

3. SARCINI / DEZMEMBRĂMINTE																
Titular			Data nașterii / CUI	Domiciliu / Sediu	Tipul sarcinii sau al dezmembrămintelor dreptului de proprietate	Cota parte	Identificator entitate asociată	Act juridic				Valoare ipotecă	Tip monedă			
Nume / Denumire	Inițiala tatălui	Prenume						Tip act	Nr. act / data	Emitent	Descr. supl.					
-	-	-	-	-	-	-	-	-	-	-	-	-	-	-		

4. NOTĂRI, PROCESE, INTERDICȚII																
Tipul notării						Tip act		Nr. act/ data		Emitent		Descr. supl.		Identificator entitate asociată		
-						-		-		-		-		-		

5. OBSERVAȚII																
Imobil împrejmuit/ neîmprejmuit					Imobil contestat/ necontestat					Alte observații						
Neîmprejmuit																



REGISTRUL CADASTRAL AL IMOBILELOR

ANEXA Nr. 2

UAT Bârna

Zonă cooperativizată (Co)

Sector cadastral nr. 5

1. DESCRIEREA IMOBILULUI																	
DATE TEREN											DATE CONSTRUCȚII						
Identificator teren	Adresă imobil	Număr cadastral	Nr. CF	Id.ETERRA	Suprafața măsurată	Intravilan / extra.(I/E)	Nr. top.	Nr. tarla	Nr. parcelă	Categorie folosință	Suprafața parcelă	Identificator construcție	Cod grupă destinație	Suprafața construită	Nr. niveluri	Nr. CF	Constr. cu acte (DA/NU)
4917	Tarla: 666/1, Parcela: 7/2	PD666/1/7/2		400801	1900	E		666/1	7/2	PD	1900						

2. PROPRIETATEA / POSESIA														
Titularul dreptului / posesiei			Proprietar=1 / Posesor=0	Data nașterii / CUI	Domiciliu / Sediul	Cota parte	Identificator entitate asociată	Cotă parte teren UI	Mod de dobândire	Act juridic				Obs. privitoare la proprietar
Nume / Denumire	Inițiala tatălui	Prenume								Tip act	Nr. act / data	Emitent	Descr. supl.	
BODEA		GIANINA-RAMONA	1	10.07.1981	Loc. Lugoj, Str. F) U+0103getului, Nr.149, Bl.2, Ap.2, UAT. Lugoj, Jud. Timiș	1/1	4917		Convenție	act notarial	1570 / 07.07.2021	Pop ION - COSMIN		bun propriu

3. SARCINI / DEZMEMBRĂMINTE													
Titular			Data nașterii / CUI	Domiciliu / Sediul	Tipul sarcinii sau al dezmembrămintelor dreptului de proprietate	Cota parte	Identificator entitate asociată	Act juridic				Valoare ipotecă	Tip monedă
Nume / Denumire	Inițiala tatălui	Prenume						Tip act	Nr. act / data	Emitent	Descr. supl.		
-	-	-	-	-	-	-	-	-	-	-	-	-	-

4. NOTĂRI, PROCESE, INTERDICȚII					
Tipul notării	Tip act	Nr. act/ data	Emitent	Descr. supl.	Identificator entitate asociată
-	-	-	-	-	-

5. OBSERVAȚII		
Imobil împrejmuit/ neîmprejmuit	Imobil contestat/ necontestat	Alte observații
Neîmprejmuit		Padure din extravilanul localitatii Barna fara imprejmuire



REGISTRUL CADASTRAL AL IMOBILELOR

ANEXA Nr. 2

UAT Bârna

Zonă cooperativizată (Co)

Sector cadastral nr. 5

1. DESCRIEREA IMOBILULUI												DATE TEREN						DATE CONSTRUCȚII					
Identificator teren	Adresă imobil		Număr cadastral	Nr. CF	Id.ETERRA	Suprafața măsurată	Intravilan / extra.(I/E)	Nr. top.	Nr. tarla	Nr. parcelă	Categorie folosință	Suprafața parcelă	Identificator construcție	Cod grupă destinație	Suprafața construită	Nr. niveluri	Nr. CF	Constr. cu acte (DA/NU)					
4918	Tarla: 688/2, Parcela: 17		PD688/2/17			6000	E		688/2	17	PD	6000											

2. PROPRIETATEA / POSESIA														
Titularul dreptului / posesiei			Proprietar=1 / Posesor=0	Data nașterii / CUI	Domiciliu / Sediul	Cota parte	Identificator entitate asociată	Cotă parte teren UI	Mod de dobândire	Act juridic				Obs. privitoare la proprietar
Nume / Denumire	Inițiala tatălui	Prenume								Tip act	Nr. act / data	Emitent	Descr. supl.	
LERINT		PETRU	1		Loc. Sarazani, UAT. Bârna, Jud. Timiș	1/1	4918		Reconstituire	act administrativ	344 / 16.12.2003	CJPSDDPAT TIMIS		
SUCIU		ANA	1		Loc. Sarazani, UAT. Bârna, Jud. Timiș									

3. SARCINI / DEZMEMBRĂMINTE														
Titular			Data nașterii / CUI	Domiciliu / Sediul	Tipul sarcinii sau al dezmembrămintelor dreptului de proprietate	Cota parte	Identificator entitate asociată	Act juridic				Valoare ipotecă	Tip monedă	
Nume / Denumire	Inițiala tatălui	Prenume						Tip act	Nr. act / data	Emitent	Descr. supl.			
-	-	-	-	-	-	-	-	-	-	-	-	-	-	-

4. NOTĂRI, PROCESE, INTERDICȚII					
Tipul notării	Tip act	Nr. act/ data	Emitent	Descr. supl.	Identificator entitate asociată
-	-	-	-	-	-

5. OBSERVAȚII		
Imobil împrejmuit/ neîmprejmuit	Imobil contestat/ necontestat	Alte observații
Neîmprejmuit		Teren forestier înscris în amenajamentul silvic



REGISTRUL CADASTRAL AL IMOBILELOR

ANEXA Nr. 2

UAT Bârna

Zonă cooperativizată (Co)

Sector cadastral nr. 5

1. DESCRIEREA IMOBILULUI																	
DATE TEREN											DATE CONSTRUCȚII						
Identificator teren	Adresă imobil	Număr cadastral	Nr. CF	Id.ETERRA	Suprafața măsurată	Intravilan / extra.(I/E)	Nr. top.	Nr. tarla	Nr. parcelă	Categorie folosință	Suprafață parcelă	Identificator construcție	Cod grupă destinație	Suprafața construită	Nr. niveluri	Nr. CF	Constr. cu acte (DA/NU)
4919	Tarla: 666, Parcela: -	PD 666			108900	E		666		PD	108900						

2. PROPRIETATEA / POSESIA														
Titularul dreptului / posesiei			Proprietar=1 / Posesor=0	Data nașterii / CUI	Domiciliu / Sediul	Cota parte	Identificator entitate asociată	Cotă parte teren UI	Mod de dobândire	Act juridic				Obs. privitoare la proprietar
Nume / Denumire	Inițiala tatălui	Prenume								Tip act	Nr. act / data	Emitent	Descr. supl.	
STATUL ROMAN			1	999999999999999	Loc. Neidentificata, UAT. Bârna, Jud. Timiș	1/1	4919		Lege	act normativ	Legea 46/2008 / 13.03.2008	Parlamentul Romaniei		- domeniu public
REGIA NATIONALA A PADURILOR ROMSILVA			0	999999999999999	Loc. Neidentificata, UAT. Bârna, Jud. Timiș	1/1	4919		Lege	act normativ	Legea 46/2008 / 13.03.2008	Parlamentul Romaniei		

3. SARCINI / DEZMEMBRĂMINTE													
Titular			Data nașterii / CUI	Domiciliu / Sediul	Tipul sarcinii sau al dezmembrămintelor dreptului de proprietate	Cota parte	Identificator entitate asociată	Act juridic				Valoare ipotecă	Tip monedă
Nume / Denumire	Inițiala tatălui	Prenume						Tip act	Nr. act / data	Emitent	Descr. supl.		
-	-	-	-	-	-	-	-	-	-	-	-	-	-

4. NOTĂRI, PROCESE, INTERDICȚII					
Tipul notării	Tip act	Nr. act/data	Emitent	Descr. supl.	Identificator entitate asociată
-	-	-	-	-	-

5. OBSERVAȚII		
Imobil împrejmuit/ neîmprejmuit	Imobil contestat/ necontestat	Alte observații
Neîmprejmuit		Teren Forestier inclus in Amenajamentul Silvic.UP III UA 13B



REGISTRUL CADASTRAL AL IMOBILELOR

ANEXA Nr. 2

UAT Bârna

Zonă cooperativizată (Co)

Sector cadastral nr. 5

1. DESCRIEREA IMOBILULUI

DATE TEREN												DATE CONSTRUCȚII					
Identificator teren	Adresă imobil	Număr cadastral	Nr. CF	Id.ETERRA	Suprafața măsurată	Intravilan / extra.(I/E)	Nr. top.	Nr. tarla	Nr. parcelă	Categorie folosință	Suprafață parcelă	Identificator construcție	Cod grupă destinație	Suprafața construită	Nr. niveluri	Nr. CF	Constr. cu acte (DA/NU)
4920	Tarla: 666/8, Parcela: 27/4	PD666/8/27/4			10000	E		666/8	27/4	PD	10000						

2. PROPRIETATEA / POSESIA

Titularul dreptului / posesiei			Proprietar=1 / Posesor=0	Data nașterii / CUI	Domiciliu / Sediul	Cota parte	Identificator entitate asociată	Cotă parte teren UI	Mod de dobândire	Act juridic				Obs. privitoare la proprietar
Nume / Denumire	Inițiala tatălui	Prenume								Tip act	Nr. act / data	Emitent	Descr. supl.	
CINCU		GHITA-PETRICĂ	1	02.05.1990	Loc. Neidentificata, UAT. Bârna, Jud. Timiș	1/1	4920		Lege	act normativ	L.7 / 13.03.1996	PARLAMENTUL ROMANIEI	PV. NR. 4017/07.1-2.2021, HCJFF NR. 41/3 din 17.07.1992	

3. SARCINI / DEZMEMBRĂMINTE

Titular			Data nașterii / CUI	Domiciliu / Sediul	Tipul sarcinii sau al dezmembrămintelor dreptului de proprietate	Cota parte	Identificator entitate asociată	Act juridic				Valoare ipotecă	Tip monedă
Nume / Denumire	Inițiala tatălui	Prenume						Tip act	Nr. act / data	Emitent	Descr. supl.		
-	-	-	-	-	-	-	-	-	-	-	-	-	-

4. NOTĂRI, PROCESE, INTERDICȚII

Tipul notării	Tip act	Nr. act / data	Emitent	Descr. supl.	Identificator entitate asociată
-	-	-	-	-	-

5. OBSERVAȚII

Imobil împrejmuit / neîmprejmuit	Imobil contestat / necontestat	Alte observații
Neîmprejmuit		Teren forestier înscris în amenajamentul silvic



REGISTRUL CADASTRAL AL IMOBILELOR

ANEXA Nr. 2

UAT Bârna

Zonă cooperativizată (Co)

Sector cadastral nr. 5

1. DESCRIEREA IMOBILULUI																	
DATE TEREN											DATE CONSTRUCȚII						
Identificator teren	Adresă imobil	Număr cadastral	Nr. CF	Id.ETERRA	Suprafața măsurată	Intravilan / extra.(I/E)	Nr. top.	Nr. tarla	Nr. parcelă	Categorie folosință	Suprafață parcelă	Identificator construcție	Cod grupă destinație	Suprafața construită	Nr. niveluri	Nr. CF	Constr. cu acte (DA/NU)
4921	Tarla: 688/2, Parcela: 16	PD688/2/16			13700	E		688/2	16	PD	13700						

2. PROPRIETATEA / POSESIA														
Titularul dreptului / posesiei			Proprietar=1 / Posesor=0	Data nașterii / CUI	Domiciliu / Sediul	Cota parte	Identificator entitate asociată	Cotă parte teren UI	Mod de dobândire	Act juridic				Obs. privitoare la proprietar
Nume / Denumire	Inițiala tatălui	Prenume								Tip act	Nr. act / data	Emitent	Descr. supl.	
JUDE		NICOLAE	1		Loc. Sarazani, UAT. Bârna, Jud. Timiș	1/1	4921		Reconstituire	act administrativ	343 / 16.12.2003	CJPSDDPAT TIMIS		

3. SARCINI / DEZMEMBRĂMINTE													
Titular			Data nașterii / CUI	Domiciliu / Sediul	Tipul sarcinii sau al dezmembrămintelor dreptului de proprietate	Cota parte	Identificator entitate asociată	Act juridic				Valoare ipotecă	Tip monedă
Nume / Denumire	Inițiala tatălui	Prenume						Tip act	Nr. act / data	Emitent	Descr. supl.		
-	-	-	-	-	-	-	-	-	-	-	-	-	-

4. NOTĂRI, PROCESE, INTERDICȚII					
Tipul notării	Tip act	Nr. act / data	Emitent	Descr. supl.	Identificator entitate asociată
-	-	-	-	-	-

5. OBSERVAȚII		
Imobil împrejmuit / neîmprejmuit	Imobil contestat / necontestat	Alte observații
Neîmprejmuit		Teren forestier inregistrat in amenajamentul silvic



REGISTRUL CADASTRAL AL IMOBILELOR

ANEXA Nr. 2

UAT Bârna

Zonă cooperativizată (Co)

Sector cadastral nr. 5

1. DESCRIEREA IMOBILULUI																	
DATE TEREN												DATE CONSTRUCȚII					
Identificator teren	Adresă imobil	Număr cadastral	Nr. CF	Id.ETERRA	Suprafața măsurată	Intravilan / extra.(I/E)	Nr. top.	Nr. tarla	Nr. parcelă	Categorie folosință	Suprafață parcelă	Identificator construcție	Cod grupă destinație	Suprafața construită	Nr. niveluri	Nr. CF	Constr. cu acte (DA/NU)
4922	Tarla: 666/8, Parcela: 27/2	PD666/8/27/2		403883	10000	E		666/8	27/2	PD	10000						

2. PROPRIETATEA / POSESIA																
Titularul dreptului / posesiei			Proprietar=1 / Posesor=0	Data nașterii / CUI	Domiciliu / Sediul	Cota parte	Identificator entitate asociată	Cotă parte teren UI	Mod de dobândire	Act juridic				Obs. privitoare la proprietar		
Nume / Denumire	Inițiala tatălui	Prenume								Tip act	Nr. act / data	Emitent	Descr. supl.			
TOMA		NICOLAE	1	29.01.1950	Loc. Lugoj, Str. Cotul Mic, Bl.29, Ap.1, UAT. Lugoj, Jud. Timiș	1/1	4922		Lege	act administrativ	TP nr. 595702/4 / 04.10.2022	CJPSDPAT Timis	inscris sub semnatura privata nr PAD din 22.11.2022, emis de Inspector OCPI Dragila Cristian			

3. SARCINI / DEZMEMBRĂMINTE																
Titular			Data nașterii / CUI	Domiciliu / Sediul	Tipul sarcinii sau al dezmembrămintelor dreptului de proprietate	Cota parte	Identificator entitate asociată	Act juridic				Valoare ipotecă	Tip monedă			
Nume / Denumire	Inițiala tatălui	Prenume						Tip act	Nr. act / data	Emitent	Descr. supl.					
-	-	-	-	-	-	-	-	-	-	-	-	-	-	-		

4. NOTĂRI, PROCESE, INTERDICȚII																
Tipul notării							Tip act	Nr. act/ data	Emitent	Descr. supl.	Identificator entitate asociată					
-							-	-	-	-	-					

5. OBSERVAȚII																
Imobil împrejmuit/ neîmprejmuit					Imobil contestat/ necontestat					Alte observații						
Neîmprejmuit																



REGISTRUL CADASTRAL AL IMOBILELOR

ANEXA Nr. 2

UAT Bârna

Zonă cooperativizată (Co)

Sector cadastral nr. 5

1. DESCRIEREA IMOBILULUI																	
DATE TEREN											DATE CONSTRUCȚII						
Identificator teren	Adresă imobil	Număr cadastral	Nr. CF	Id.ETERRA	Suprafața măsurată	Intravilan / extra.(I/E)	Nr. top.	Nr. tarla	Nr. parcelă	Categorie folosință	Suprafața parcelă	Identificator construcție	Cod grupă destinație	Suprafața construită	Nr. niveluri	Nr. CF	Constr. cu acte (DA/NU)
4923	Tarla: 666/1, Parcela: 8	PD666/1/8		400815	16901	E		666/1	8	PD	16901						

2. PROPRIETATEA / POSESIA														
Titularul dreptului / posesiei			Proprietar=1 / Posesor=0	Data nașterii / CUI	Domiciliu / Sediul	Cota parte	Identificator entitate asociată	Cotă parte teren UI	Mod de dobândire	Act juridic				Obs. privitoare la proprietar
Nume / Denumire	Inițiala tatălui	Prenume								Tip act	Nr. act / data	Emitent	Descr. supl.	
BODEA		GIANINA-RAMONA	1	10.07.1981	Loc. Lugoj, Str. F) U+0103getului, Nr.149, Bl.2, Ap.2, UAT. Lugoj, Jud. Timiș	1/1	4923		Convenție	act notarial	1570 / 07.07.2021	Pop ION - COSMIN		bun propriu

3. SARCINI / DEZMEMBRĂMINTE													
Titular			Data nașterii / CUI	Domiciliu / Sediul	Tipul sarcinii sau al dezmembrămintelor dreptului de proprietate	Cota parte	Identificator entitate asociată	Act juridic				Valoare ipotecă	Tip monedă
Nume / Denumire	Inițiala tatălui	Prenume						Tip act	Nr. act / data	Emitent	Descr. supl.		
-	-	-	-	-	-	-	-	-	-	-	-	-	-

4. NOTĂRI, PROCESE, INTERDICȚII					
Tipul notării	Tip act	Nr. act/ data	Emitent	Descr. supl.	Identificator entitate asociată
-	-	-	-	-	-

5. OBSERVAȚII		
Imobil împrejmuit/ neîmprejmuit	Imobil contestat/ necontestat	Alte observații
Neîmprejmuit		Diferenta de suprafata se gaseste la ID 4934 SI ID 4907



REGISTRUL CADASTRAL AL IMOBILELOR

ANEXA Nr. 2

UAT Bârna

Zonă cooperativizată (Co)

Sector cadastral nr. 5

1. DESCRIEREA IMOBILULUI												DATE TEREN						DATE CONSTRUCȚII					
Identificator teren	Adresă imobil		Număr cadastral	Nr. CF	Id.ETERRA	Suprafața măsurată	Intravilan / extra.(I/E)	Nr. top.	Nr. tarla	Nr. parcelă	Categorie folosință	Suprafața parcelă	Identificator construcție	Cod grupă destinație	Suprafața construită	Nr. niveluri	Nr. CF	Constr. cu acte (DA/NU)					
4924	Tarla: 688/2, Parcela: 15		PD688/2/15			2000	E		688/2	15	PD	2000											

2. PROPRIETATEA / POSESIA														
Titularul dreptului / posesiei			Proprietar=1 / Posesor=0	Data nașterii / CUI	Domiciliu / Sediul	Cota parte	Identificator entitate asociată	Cotă parte teren UI	Mod de dobândire	Act juridic				Obs. privitoare la proprietar
Nume / Denumire	Inițiala tatălui	Prenume								Tip act	Nr. act / data	Emitent	Descr. supl.	
JURJ		ROMULUS	1		Loc. Sarazani, UAT. Bârna, Jud. Timiș	1/1	4924		Reconstituire	act administrativ	342 / 16.12.2003	CJPSDDPAT TIMIS		

3. SARCINI / DEZMEMBRĂMINTE													
Titular			Data nașterii / CUI	Domiciliu / Sediul	Tipul sarcinii sau al dezmembrămintelor dreptului de proprietate	Cota parte	Identificator entitate asociată	Act juridic				Valoare ipotecă	Tip monedă
Nume / Denumire	Inițiala tatălui	Prenume						Tip act	Nr. act / data	Emitent	Descr. supl.		
-	-	-	-	-	-	-	-	-	-	-	-	-	-

4. NOTĂRI, PROCESE, INTERDICȚII					
Tipul notării	Tip act	Nr. act / data	Emitent	Descr. supl.	Identificator entitate asociată
-	-	-	-	-	-

5. OBSERVAȚII		
Imobil împrejmuit / neîmprejmuit	Imobil contestat / necontestat	Alte observații
Neîmprejmuit		Teren forestier inregistrat in amenajamentul silvic



REGISTRUL CADASTRAL AL IMOBILELOR

ANEXA Nr. 2

UAT Bârna

Zonă cooperativizată (Co)

Sector cadastral nr. 5

1. DESCRIEREA IMOBILULUI												DATE TEREN					DATE CONSTRUCȚII				
Identificator teren	Adresă imobil	Număr cadastral	Nr. CF	Id.ETERRA	Suprafața măsurată	Intravilan / extra.(I/E)	Nr. top.	Nr. tarla	Nr. parcelă	Categorie folosință	Suprafața parcelă	Identificator construcție	Cod grupă destinație	Suprafața construită	Nr. niveluri	Nr. CF	Constr. cu acte (DA/NU)				
4925	Tarla: 666/1, Parcela: 11	PD666/1/11		400805	5800	E		666/1	11	PD	5800										

2. PROPRIETATEA / POSESIA														
Titularul dreptului / posesiei			Proprietar=1 / Posesor=0	Data nașterii / CUI	Domiciliu / Sediul	Cota parte	Identificator entitate asociată	Cotă parte teren UI	Mod de dobândire	Act juridic				Obs. privitoare la proprietar
Nume / Denumire	Inițiala tatălui	Prenume								Tip act	Nr. act / data	Emitent	Descr. supl.	
BODEA		GIANINA-RAMONA	1	10.07.1981	Loc. Lugoj, Str. F) U+0103getului, Nr.149, Bl.2, Ap.2, UAT. Lugoj, Jud. Timiș	1/1	4925		Convenție	act notarial	1570 / 07.07.2021	Pop ION - COSMIN		bun propriu

3. SARCINI / DEZMEMBRĂMINTE													
Titular			Data nașterii / CUI	Domiciliu / Sediul	Tipul sarcinii sau al dezmembrămintelor dreptului de proprietate	Cota parte	Identificator entitate asociată	Act juridic				Valoare ipotecă	Tip monedă
Nume / Denumire	Inițiala tatălui	Prenume						Tip act	Nr. act / data	Emitent	Descr. supl.		
-	-	-	-	-	-	-	-	-	-	-	-	-	-

4. NOTĂRI, PROCESE, INTERDICȚII					
Tipul notării	Tip act	Nr. act/ data	Emitent	Descr. supl.	Identificator entitate asociată
-	-	-	-	-	-

5. OBSERVAȚII		
Imobil împrejmuit/ neîmprejmuit	Imobil contestat/ necontestat	Alte observații
Neîmprejmuit		Padure din extravilanul localitatii Barna fara imprejmuire



REGISTRUL CADASTRAL AL IMOBILELOR

ANEXA Nr. 2

UAT Bârna

Zonă cooperativizată (Co)

Sector cadastral nr. 5

1. DESCRIEREA IMOBILULUI												DATE TEREN						DATE CONSTRUCȚII					
Identificator teren	Adresă imobil		Număr cadastral	Nr. CF	Id.ETERRA	Suprafața măsurată	Intravilan / extra.(I/E)	Nr. top.	Nr. tarla	Nr. parcelă	Categorie folosință	Suprafață parcelă	Identificator construcție	Cod grupă destinație	Suprafața construită	Nr. niveluri	Nr. CF	Constr. cu acte (DA/NU)					
4926	Tarla: 688/2, Parcela: 14		PD688/2/14			5900	E		688/2	14	PD	5900											

2. PROPRIETATEA / POSESIA														
Titularul dreptului / posesiei			Proprietar=1 / Posesor=0	Data nașterii / CUI	Domiciliu / Sediul	Cota parte	Identificator entitate asociată	Cotă parte teren UI	Mod de dobândire	Act juridic				Obs. privitoare la proprietar
Nume / Denumire	Inițiala tatălui	Prenume								Tip act	Nr. act / data	Emitent	Descr. supl.	
JEJONESCU		ELENA	1		Loc. Sarazani, UAT. Bârna, Jud. Timiș	1/1	4926		Reconstituire	act administrativ	341 / 16.12.2003	CJPSDDPAT TIMIS		
JEJONESCU		IOAN	1		Loc. Sarazani, UAT. Bârna, Jud. Timiș									

3. SARCINI / DEZMEMBRĂMINTE														
Titular			Data nașterii / CUI	Domiciliu / Sediul	Tipul sarcinii sau al dezmembrămintelor dreptului de proprietate	Cota parte	Identificator entitate asociată	Act juridic				Valoare ipotecă	Tip monedă	
Nume / Denumire	Inițiala tatălui	Prenume						Tip act	Nr. act / data	Emitent	Descr. supl.			
-	-	-	-	-	-	-	-	-	-	-	-	-	-	-

4. NOTĂRI, PROCESE, INTERDICȚII							
Tipul notării			Tip act	Nr. act/ data	Emitent	Descr. supl.	Identificator entitate asociată
-			-	-	-	-	-

5. OBSERVAȚII		
Imobil împrejmuit/ neîmprejmuit	Imobil contestat/ necontestat	Alte observații
Neîmprejmuit		Teren forestier înscris în amenajamentul silvic



REGISTRUL CADASTRAL AL IMOBILELOR

ANEXA Nr. 2

UAT Bârna

Zonă cooperativizată (Co)

Sector cadastral nr. 5

1. DESCRIEREA IMOBILULUI																	
DATE TEREN												DATE CONSTRUCȚII					
Identificator teren	Adresă imobil	Număr cadastral	Nr. CF	Id.ETERRA	Suprafața măsurată	Intravilan / extra.(I/E)	Nr. top.	Nr. tarla	Nr. parcelă	Categorie folosință	Suprafață parcelă	Identificator construcție	Cod grupă destinație	Suprafața construită	Nr. niveluri	Nr. CF	Constr. cu acte (DA/NU)
4927	Tarla: 666/8, Parcela: 27/1	PD666/8/27/1		403882	10000	E		666/8	27/1	PD	10000						

2. PROPRIETATEA / POSESIA																
Titularul dreptului / posesiei			Proprietar=1 / Posesor=0	Data nașterii / CUI	Domiciliu / Sediul	Cota parte	Identificator entitate asociată	Cotă parte teren UI	Mod de dobândire	Act juridic				Obs. privitoare la proprietar		
Nume / Denumire	Inițiala tatălui	Prenume								Tip act	Nr. act / data	Emitent	Descr. supl.			
OPRESCU		PETRU	1	22.03.1952	Loc. Lugoj, Str. Balta Lata, Nr.12, UAT. Lugoj, Jud. Timiș	1/1	4927		Lege	act administrativ	TP nr. 595702/3 / 04.10.2022	CJPSDPAT Timis	act administrativ nr PAD din 22.11.2022, emis de Inspector OCPI Dragila Cristian			

3. SARCINI / DEZMEMBRĂMINTE																
Titular			Data nașterii / CUI	Domiciliu / Sediul	Tipul sarcinii sau al dezmembrămintelor dreptului de proprietate	Cota parte	Identificator entitate asociată	Act juridic				Valoare ipotecă	Tip monedă			
Nume / Denumire	Inițiala tatălui	Prenume						Tip act	Nr. act / data	Emitent	Descr. supl.					
-	-	-	-	-	-	-	-	-	-	-	-	-	-	-		

4. NOTĂRI, PROCESE, INTERDICȚII																
Tipul notării						Tip act	Nr. act/ data	Emitent	Descr. supl.	Identificator entitate asociată						
-						-	-	-	-	-						

5. OBSERVAȚII																
Imobil împrejmuit/ neîmprejmuit					Imobil contestat/ necontestat					Alte observații						
Neîmprejmuit																



REGISTRUL CADASTRAL AL IMOBILELOR

ANEXA Nr. 2

UAT Bârna

Zonă cooperativizată (Co)

Sector cadastral nr. 5

1. DESCRIEREA IMOBILULUI

DATE TEREN												DATE CONSTRUCȚII					
Identificator teren	Adresă imobil	Număr cadastral	Nr. CF	Id.ETERRA	Suprafața măsurată	Intravilan / extra.(I/E)	Nr. top.	Nr. tarla	Nr. parcelă	Categorie folosință	Suprafață parcelă	Identificator construcție	Cod grupă destinație	Suprafața construită	Nr. niveluri	Nr. CF	Constr. cu acte (DA/NU)
4928	Tarla: 666/1, Parcela: 12	PD666/1/12		400794	9500	E		666/1	12	PD	9500						

2. PROPRIETATEA / POSESIA

Titularul dreptului / posesiei			Proprietar=1 / Posesor=0	Data nașterii / CUI	Domiciliu / Sediul	Cota parte	Identificator entitate asociată	Cotă parte teren UI	Mod de dobândire	Act juridic			Obs. privitoare la proprietar	
Nume / Denumire	Inițiala tatălui	Prenume								Tip act	Nr. act / data	Emitent		Descr. supl.
BODEA		GIANINA-RAMONA	1	10.07.1981	Loc. Lugoj, Str. F) U+0103getului, Nr.149, Bl.2, Ap.2, UAT. Lugoj, Jud. Timiș	1/1	4928		Convenție	act notarial	1570 / 07.07.2021	Pop ION - COSMIN		bun propriu

3. SARCINI / DEZMEMBRĂMINTE

Titular			Data nașterii / CUI	Domiciliu / Sediul	Tipul sarcinii sau al dezmembrămintelor dreptului de proprietate	Cota parte	Identificator entitate asociată	Act juridic			Valoare ipotecă	Tip monedă
Nume / Denumire	Inițiala tatălui	Prenume						Tip act	Nr. act / data	Emitent		
-	-	-	-	-	-	-	-	-	-	-	-	-

4. NOTĂRI, PROCESE, INTERDICȚII

Tipul notării	Tip act	Nr. act/ data	Emitent	Descr. supl.	Identificator entitate asociată
-	-	-	-	-	-

5. OBSERVAȚII

Imobil împrejmuit/ neîmprejmuit	Imobil contestat/ necontestat	Alte observații
Neîmprejmuit		Padure din extravilanul localitatii Barna fara imprejmuire



REGISTRUL CADASTRAL AL IMOBILELOR

ANEXA Nr. 2

UAT Bârna

Zonă cooperativizată (Co)

Sector cadastral nr. 5

1. DESCRIEREA IMOBILULUI																	
DATE TEREN										DATE CONSTRUCȚII							
Identificator teren	Adresă imobil	Număr cadastral	Nr. CF	Id.ETERRA	Suprafața măsurată	Intravilan / extra.(I/E)	Nr. top.	Nr. tarla	Nr. parcelă	Categorie folosință	Suprafață parcelă	Identificator construcție	Cod grupă destinație	Suprafața construită	Nr. niveluri	Nr. CF	Constr. cu acte (DA/NU)
4929	Tarla: 688/2, Parcela: 13	PD688/2/13			24700	E		688/2	13	PD	24700						

2. PROPRIETATEA / POSESIA														
Titularul dreptului / posesiei			Proprietar=1 / Posesor=0	Data nașterii / CUI	Domiciliu / Sediul	Cota parte	Identificator entitate asociată	Cotă parte teren UI	Mod de dobândire	Act juridic				Obs. privitoare la proprietar
Nume / Denumire	Inițiala tatălui	Prenume								Tip act	Nr. act / data	Emitent	Descr. supl.	
IORGOVAN		DOINA	1		Loc. Sarazani, UAT. Bârna, Jud. Timiș	1/1	4929		Reconstituire	act administrativ	473 / 30.05.2007	CJPSDDPAT TIMIS		

3. SARCINI / DEZMEMBRĂMINTE													
Titular			Data nașterii / CUI	Domiciliu / Sediul	Tipul sarcinii sau al dezmembrămintelor dreptului de proprietate	Cota parte	Identificator entitate asociată	Act juridic				Valoare ipotecă	Tip monedă
Nume / Denumire	Inițiala tatălui	Prenume						Tip act	Nr. act / data	Emitent	Descr. supl.		
-	-	-	-	-	-	-	-	-	-	-	-	-	-

4. NOTĂRI, PROCESE, INTERDICȚII					
Tipul notării	Tip act	Nr. act / data	Emitent	Descr. supl.	Identificator entitate asociată
-	-	-	-	-	-

5. OBSERVAȚII		
Imobil împrejmuit / neîmprejmuit	Imobil contestat / necontestat	Alte observații
Neîmprejmuit		Teren forestier inregistrat în amenajamentul silvic



REGISTRUL CADASTRAL AL IMOBILELOR

ANEXA Nr. 2

UAT Bârna

Zonă cooperativizată (Co)

Sector cadastral nr. 5

1. DESCRIEREA IMOBILULUI																	
DATE TEREN											DATE CONSTRUCȚII						
Identificator teren	Adresă imobil	Număr cadastral	Nr. CF	Id.ETERRA	Suprafața măsurată	Intravilan / extra.(I/E)	Nr. top.	Nr. tarla	Nr. parcelă	Categorie folosință	Suprafață parcelă	Identificator construcție	Cod grupă destinație	Suprafața construită	Nr. niveluri	Nr. CF	Constr. cu acte (DA/NU)
4930	Tarla: 666, Parcela: -	PD 666			6200	E		666		PD	6200						

2. PROPRIETATEA / POSESIA																
Titularul dreptului / posesiei			Proprietar=1 / Posesor=0	Data nașterii / CUI	Domiciliu / Sediul	Cota parte	Identificator entitate asociată	Cotă parte teren UI	Mod de dobândire	Act juridic				Obs. privitoare la proprietar		
Nume / Denumire	Inițiala tatălui	Prenume								Tip act	Nr. act / data	Emitent	Descr. supl.			
STATUL ROMAN			1	999999999999999	Loc. Neidentificata, UAT. Bârna, Jud. Timiș	1/1	4930		Lege	act normativ	Legea 46/2008 / 13.03.2008	Parlamentul Romaniei		- domeniu public		
REGIA NATIONALA A PADURILOR ROMSILVA			0	999999999999999	Loc. Neidentificata, UAT. Bârna, Jud. Timiș	1/1	4930		Lege	act normativ	Legea 46/2008 / 13.03.2008	Parlamentul Romaniei				

3. SARCINI / DEZMEMBRĂMINTE																
Titular			Data nașterii / CUI	Domiciliu / Sediul	Tipul sarcinii sau al dezmembrămintelor dreptului de proprietate	Cota parte	Identificator entitate asociată	Act juridic				Valoare ipotecă	Tip monedă			
Nume / Denumire	Inițiala tatălui	Prenume						Tip act	Nr. act / data	Emitent	Descr. supl.					
-	-	-	-	-	-	-	-	-	-	-	-	-	-	-		

4. NOTĂRI, PROCESE, INTERDICȚII																
Tipul notării					Tip act	Nr. act / data	Emitent	Descr. supl.	Identificator entitate asociată							
-					-	-	-	-	-							

5. OBSERVAȚII																
Imobil împrejmuit / neîmprejmuit			Imobil contestat / necontestat			Alte observații										
Neîmprejmuit						Teren Forestier inclus in Amenajamentul Silvic .UP III UA 13C										



REGISTRUL CADASTRAL AL IMOBILELOR

ANEXA Nr. 2

UAT Bârna

Zonă cooperativizată (Co)

Sector cadastral nr. 5

1. DESCRIEREA IMOBILULUI																	
DATE TEREN											DATE CONSTRUCȚII						
Identificator teren	Adresă imobil	Număr cadastral	Nr. CF	Id.ETERRA	Suprafața măsurată	Intravilan / extra.(I/E)	Nr. top.	Nr. tarla	Nr. parcelă	Categorie folosință	Suprafața parcelă	Identificator construcție	Cod grupă destinație	Suprafața construită	Nr. niveluri	Nr. CF	Constr. cu acte (DA/NU)
4931	Tarla: 688/2, Parcela: 12	PD688/2/12			3600	E		688/2	12	PD	3600						

2. PROPRIETATEA / POSESIA

Titularul dreptului / posesiei			Proprietar=1 / Posesor=0	Data nașterii / CUI	Domiciliu / Sediul	Cota parte	Identificator entitate asociată	Cotă parte teren UI	Mod de dobândire	Act juridic				Obs. privitoare la proprietar
Nume / Denumire	Inițiala tatălui	Prenume								Tip act	Nr. act / data	Emitent	Descr. supl.	
IONESCU		AUREL	1		Loc. Neidentificata, UAT. Bârna, Jud. Timiș	1/1	4931		Reconstituire	act administrativ	340 / 16.12.2003	CJPSDDPAT TIMIS		
IONESCU		AUREL	1		Loc. Neidentificata, UAT. Bârna, Jud. Timiș	1/1	4931		Reconstituire	act administrativ	524 / 19.07.2007	CJPSDDPAT TIMIS		
IONESCU		AUREL	1		Loc. Neidentificata, UAT. Bârna, Jud. Timiș	1/1	4931		Reconstituire	act administrativ	476 / 30.05.2007	CJPSDDPAT TIMIS		

3. SARCINI / DEZMEMBRĂMINTE


Titular			Data nașterii / CUI	Domiciliu / Sediul	Tipul sarcinii sau al dezmembrămintelor dreptului de proprietate	Cota parte	Identificator entitate asociată	Act juridic				Valoare ipotecă	Tip monedă
Nume / Denumire	Inițiala tatălui	Prenume						Tip act	Nr. act / data	Emitent	Descr. supl.		
-	-	-	-	-	-	-	-	-	-	-	-	-	-

4. NOTĂRI, PROCESE, INTERDICȚII

Tipul notării	Tip act	Nr. act/ data	Emitent	Descr. supl.	Identificator entitate asociată
Se noteaza suprapunerea reala a trei acte de proprietate asupra imobilului A1: TP nr. 340 din 16.12.2003 prin care s-a intabulat dreptul de proprietate in favoarea IONESCU AUREL, cu TP nr. 524 din 19.07.2007 prin care s-a intabulat dreptul de proprietate in favoarea IONESCU AUREL, cu TP nr. 476 din 30.05.2007 prin care s-a intabulat dreptul de proprietate in favoarea IONESCU AUREL, conform Art. 14, alin. 6.1 din Legea 7 din 13.03.1996f	act normativ	L.7 / 13.03.1996	PARLAMENTUL ROMANIEI		4931

5. OBSERVAȚII

Imobil împrejmuit/ neîmprejmuit	Imobil contestat/ necontestat	Alte observații
Neîmprejmuit		Teren forestier inregistrat in amenajamentul silvic



REGISTRUL CADASTRAL AL IMOBILELOR

ANEXA Nr. 2

UAT Bârna

Zonă cooperativizată (Co)

Sector cadastral nr. 5

1. DESCRIEREA IMOBILULUI

DATE TEREN												DATE CONSTRUCȚII					
Identificator teren	Adresă imobil	Număr cadastral	Nr. CF	Id.ETERRA	Suprafața măsurată	Intravilan / extra.(I/E)	Nr. top.	Nr. tarla	Nr. parcelă	Categorie folosință	Suprafață parcelă	Identificator construcție	Cod grupă destinație	Suprafața construită	Nr. niveluri	Nr. CF	Constr. cu acte (DA/NU)
4932	Tarla: 666/1, Parcela: 13	PD666/1/13		400799	19500	E		666/1	13	PD	19500						

2. PROPRIETATEA / POSESIA

Titularul dreptului / posesiei			Proprietar=1 / Posesor=0	Data nașterii / CUI	Domiciliu / Sediu	Cota parte	Identificator entitate asociată	Cotă parte teren UI	Mod de dobândire	Act juridic				Obs. privitoare la proprietar
Nume / Denumire	Inițiala tatălui	Prenume								Tip act	Nr. act / data	Emitent	Descr. supl.	
BODEA		GIANINA-RAMONA	1	10.07.1981	Loc. Lugoj, Str. F) U+0103getului, Nr.149, Bl.2, Ap.2, UAT. Lugoj, Jud. Timiș	1/1	4932		Convenție	act notarial	1570 / 07.07.2021	Pop ION - COSMIN		bun propriu

3. SARCINI / DEZMEMBRĂMINTE

Titular			Data nașterii / CUI	Domiciliu / Sediu	Tipul sarcinii sau al dezmembrămintelor dreptului de proprietate	Cota parte	Identificator entitate asociată	Act juridic				Valoare ipotecă	Tip monedă
Nume / Denumire	Inițiala tatălui	Prenume						Tip act	Nr. act / data	Emitent	Descr. supl.		
-	-	-	-	-	-	-	-	-	-	-	-	-	-

4. NOTĂRI, PROCESE, INTERDICȚII

Tipul notării	Tip act	Nr. act/ data	Emitent	Descr. supl.	Identificator entitate asociată
-	-	-	-	-	-

5. OBSERVAȚII

Imobil împrejmuit/ neîmprejmuit	Imobil contestat/ necontestat	Alte observații
Neîmprejmuit		Padure din extravilanul localitatii Barna fara imprejmuire



REGISTRUL CADASTRAL AL IMOBILELOR

ANEXA Nr. 2

UAT Bârna

Zonă cooperativizată (Co)

Sector cadastral nr. 5

1. DESCRIEREA IMOBILULUI												DATE TEREN					DATE CONSTRUCȚII				
Identificator teren	Adresă imobil	Număr cadastral	Nr. CF	Id.ETERRA	Suprafața măsurată	Intravilan / extra.(I/E)	Nr. top.	Nr. tarla	Nr. parcelă	Categorie folosință	Suprafață parcelă	Identificator construcție	Cod grupă destinație	Suprafața construită	Nr. niveluri	Nr. CF	Constr. cu acte (DA/NU)				
4933	Tarla: 666/1, Parcela: 14	PD666/1/14		400797	3570	E		666/1	14	PD	3570										

2. PROPRIETATEA / POSESIA														
Titularul dreptului / posesiei			Proprietar=1 / Posesor=0	Data nașterii / CUI	Domiciliu / Sediul	Cota parte	Identificator entitate asociată	Cotă parte teren UI	Mod de dobândire	Act juridic				Obs. privitoare la proprietar
Nume / Denumire	Inițiala tatălui	Prenume								Tip act	Nr. act / data	Emitent	Descr. supl.	
ISFANUT		NICOLAE	1	01.03.1954	Loc. Neidentificata, UAT. Bârna, Jud. Timiș	1/1	4933	Convenție	act notarial	c.v. aut nr.764 / 19.03.2015	NP POP ION - COSMIN		si sotia	
ISFANUT		MARIOARA	1	11.09.1953	Loc. Neidentificata, UAT. Bârna, Jud. Timiș									

3. SARCINI / DEZMEMBRĂMINTE													
Titular			Data nașterii / CUI	Domiciliu / Sediul	Tipul sarcinii sau al dezmembrămintelor dreptului de proprietate	Cota parte	Identificator entitate asociată	Act juridic				Valoare ipotecă	Tip monedă
Nume / Denumire	Inițiala tatălui	Prenume						Tip act	Nr. act / data	Emitent	Descr. supl.		
-	-	-	-	-	-	-	-	-	-	-	-	-	-

4. NOTĂRI, PROCESE, INTERDICȚII					
Tipul notării	Tip act	Nr. act/data	Emitent	Descr. supl.	Identificator entitate asociată
-	-	-	-	-	-

5. OBSERVAȚII		
Imobil împrejmuit/ neîmprejmuit	Imobil contestat/ necontestat	Alte observații
Neîmprejmuit		Diferenta de suprafata se gaseste la ID 4940



REGISTRUL CADASTRAL AL IMOBILELOR

ANEXA Nr. 2

UAT Bârna

Zonă cooperativizată (Co)

Sector cadastral nr. 5

1. DESCRIEREA IMOBILULUI																	
DATE TEREN												DATE CONSTRUCȚII					
Identificator teren	Adresă imobil	Număr cadastral	Nr. CF	Id.ETERRA	Suprafața măsurată	Intravilan / extra.(I/E)	Nr. top.	Nr. tarla	Nr. parcelă	Categorie folosință	Suprafață parcelă	Identificator construcție	Cod grupă destinație	Suprafața construită	Nr. niveluri	Nr. CF	Constr. cu acte (DA/NU)
4934	Tarla: 666/1, Parcela: 8	PD666/1/8		400815	6615	E		666/1	8	PD	6615						

2. PROPRIETATEA / POSESIA																
Titularul dreptului / posesiei			Proprietar=1 / Posesor=0	Data nașterii / CUI	Domiciliu / Sediul	Cota parte	Identificator entitate asociată	Cotă parte teren UI	Mod de dobândire	Act juridic				Obs. privitoare la proprietar		
Nume / Denumire	Inițiala tatălui	Prenume								Tip act	Nr. act / data	Emitent	Descr. supl.			
BODEA		GIANINA-RAMONA	1	10.07.1981	Loc. Lugoj, Str. F) U+0103getului, Nr.149, Bl.2, Ap.2, UAT. Lugoj, Jud. Timiș	1/1	4934		Convenție	act notarial	1570 / 07.07.2021	Pop ION - COSMIN		bun propriu		

3. SARCINI / DEZMEMBRĂMINTE													
Titular			Data nașterii / CUI	Domiciliu / Sediul	Tipul sarcinii sau al dezmembrămintelor dreptului de proprietate	Cota parte	Identificator entitate asociată	Act juridic				Valoare ipotecă	Tip monedă
Nume / Denumire	Inițiala tatălui	Prenume						Tip act	Nr. act / data	Emitent	Descr. supl.		
-	-	-	-	-	-	-	-	-	-	-	-	-	-

4. NOTĂRI, PROCESE, INTERDICȚII					
Tipul notării	Tip act	Nr. act/ data	Emitent	Descr. supl.	Identificator entitate asociată
-	-	-	-	-	-

5. OBSERVAȚII		
Imobil împrejmuit/ neîmprejmuit	Imobil contestat/ necontestat	Alte observații
Neîmprejmuit		Diferenta de suprafata se gaseste la ID 4923 SI ID 4907



REGISTRUL CADASTRAL AL IMOBILELOR

ANEXA Nr. 2

UAT Bârna

Zonă cooperativizată (Co)

Sector cadastral nr. 5

1. DESCRIEREA IMOBILULUI												DATE TEREN					DATE CONSTRUCȚII				
Identificator teren	Adresă imobil	Număr cadastral	Nr. CF	Id.ETERRA	Suprafața măsurată	Intravilan / extra.(I/E)	Nr. top.	Nr. tarla	Nr. parcelă	Categorie folosință	Suprafața parcelă	Identificator construcție	Cod grupă destinație	Suprafața construită	Nr. niveluri	Nr. CF	Constr. cu acte (DA/NU)				
4935	Tarla: 688/2, Parcela: 11	PD688/2/11			14500	E		688/2	11	PD	14500										

2. PROPRIETATEA / POSESIA

Titularul dreptului / posesiei			Proprietar=1 / Posesor=0	Data nașterii / CUI	Domiciliu / Sediul	Cota parte	Identificator entitate asociată	Cotă parte teren UI	Mod de dobândire	Act juridic				Obs. privitoare la proprietar
Nume / Denumire	Inițiala tatălui	Prenume								Tip act	Nr. act / data	Emitent	Descr. supl.	
IONESCU		LIVIA	1		Loc. Neidentificata, UAT. Bârna, Jud. Timiș	1/1	4935		Reconstituire	act administrativ	339 / 16.12.2003	CJPSDDPAT TIMIS		
HATEGAN		ELA	1		Loc. Neidentificata, UAT. Bârna, Jud. Timiș									

3. SARCINI / DEZMEMBRĂMINTE

Titular			Data nașterii / CUI	Domiciliu / Sediul	Tipul sarcinii sau al dezmembrămintelor dreptului de proprietate	Cota parte	Identificator entitate asociată	Act juridic				Valoare ipotecă	Tip monedă
Nume / Denumire	Inițiala tatălui	Prenume						Tip act	Nr. act / data	Emitent	Descr. supl.		
-	-	-	-	-	-	-	-	-	-	-	-	-	-

4. NOTĂRI, PROCESE, INTERDICȚII

Tipul notării	Tip act	Nr. act / data	Emitent	Descr. supl.	Identificator entitate asociată
-	-	-	-	-	-

5. OBSERVAȚII

Imobil împrejmuit / neîmprejmuit	Imobil contestat / necontestat	Alte observații
Neîmprejmuit		Teren forestier inregistrat in amenajamentul silvic



REGISTRUL CADASTRAL AL IMOBILELOR

ANEXA Nr. 2

UAT Bârna

Zonă cooperativizată (Co)

Sector cadastral nr. 5

1. DESCRIEREA IMOBILULUI																	
DATE TEREN											DATE CONSTRUCȚII						
Identificator teren	Adresă imobil	Număr cadastral	Nr. CF	Id.ETERRA	Suprafața măsurată	Intravilan / extra.(I/E)	Nr. top.	Nr. tarla	Nr. parcelă	Categorie folosință	Suprafață parcelă	Identificator construcție	Cod grupă destinație	Suprafața construită	Nr. niveluri	Nr. CF	Constr. cu acte (DA/NU)
4936	Tarla: 688/2, Parcela: 10	PD688/2/10			3000	E		688/2	10	PD	3000						

2. PROPRIETATEA / POSESIA														
Titularul dreptului / posesiei			Proprietar=1 / Posesor=0	Data nașterii / CUI	Domiciliu / Sediul	Cota parte	Identificator entitate asociată	Cotă parte teren UI	Mod de dobândire	Act juridic				Obs. privitoare la proprietar
Nume / Denumire	Inițiala tatălui	Prenume								Tip act	Nr. act / data	Emitent	Descr. supl.	
IRIMESCU		DUMITRU	1		Loc. Neidentificata, UAT. Bârna, Jud. Timiș	1/1	4936		Reconstituire	act administrativ	338 / 16.12.2003	CJPSDDPAT TIMIS		

3. SARCINI / DEZMEMBRĂMINTE													
Titular			Data nașterii / CUI	Domiciliu / Sediul	Tipul sarcinii sau al dezmembrămintelor dreptului de proprietate	Cota parte	Identificator entitate asociată	Act juridic				Valoare ipotecă	Tip monedă
Nume / Denumire	Inițiala tatălui	Prenume						Tip act	Nr. act / data	Emitent	Descr. supl.		
-	-	-	-	-	-	-	-	-	-	-	-	-	-

4. NOTĂRI, PROCESE, INTERDICȚII					
Tipul notării	Tip act	Nr. act / data	Emitent	Descr. supl.	Identificator entitate asociată
-	-	-	-	-	-

5. OBSERVAȚII		
Imobil împrejmuit / neîmprejmuit	Imobil contestat / necontestat	Alte observații
Neîmprejmuit		Teren forestier înscris în amenajamentul silvic



REGISTRUL CADASTRAL AL IMOBILELOR

ANEXA Nr. 2

UAT Bârna

Zonă cooperativizată (Co)

Sector cadastral nr. 5

1. DESCRIEREA IMOBILULUI																	
DATE TEREN											DATE CONSTRUCȚII						
Identificator teren	Adresă imobil	Număr cadastral	Nr. CF	Id.ETERRA	Suprafața măsurată	Intravilan / extra.(I/E)	Nr. top.	Nr. tarla	Nr. parcelă	Categorie folosință	Suprafață parcelă	Identificator construcție	Cod grupă destinație	Suprafața construită	Nr. niveluri	Nr. CF	Constr. cu acte (DA/NU)
4937	Tarla: 688/2, Parcela: 9	PD688/2/9			9000	E		688/2	9	PD	9000						

2. PROPRIETATEA / POSESIA															
Titularul dreptului / posesiei			Proprietar=1 / Posesor=0	Data nașterii / CUI	Domiciliu / Sediul	Cota parte	Identificator entitate asociată	Cotă parte teren UI	Mod de dobândire	Act juridic				Obs. privitoare la proprietar	
Nume / Denumire	Inițiala tatălui	Prenume								Tip act	Nr. act / data	Emitent	Descr. supl.		
IRIMESCU		NICOLAE	1		Loc. Neidentificata, UAT. Bârna, Jud. Timiș	1/1	4937		Reconstituire	act administrativ	337 / 16.12.2003	CJPSDDPAT TIMIS			

3. SARCINI / DEZMEMBRĂMINTE														
Titular			Data nașterii / CUI	Domiciliu / Sediul	Tipul sarcinii sau al dezmembrămintelor dreptului de proprietate	Cota parte	Identificator entitate asociată	Act juridic				Valoare ipotecă	Tip monedă	
Nume / Denumire	Inițiala tatălui	Prenume						Tip act	Nr. act / data	Emitent	Descr. supl.			
-	-	-	-	-	-	-	-	-	-	-	-	-	-	

4. NOTĂRI, PROCESE, INTERDICȚII					
Tipul notării	Tip act	Nr. act / data	Emitent	Descr. supl.	Identificator entitate asociată
-	-	-	-	-	-

5. OBSERVAȚII		
Imobil împrejmuit / neîmprejmuit	Imobil contestat / necontestat	Alte observații
Neîmprejmuit		Teren forestier înscris în amenajamentul silvic



REGISTRUL CADASTRAL AL IMOBILELOR

ANEXA Nr. 2

UAT Bârna

Zonă cooperativizată (Co)

Sector cadastral nr. 5

1. DESCRIEREA IMOBILULUI																	
DATE TEREN											DATE CONSTRUCȚII						
Identificator teren	Adresă imobil	Număr cadastral	Nr. CF	Id.ETERRA	Suprafața măsurată	Intravilan / extra.(I/E)	Nr. top.	Nr. tarla	Nr. parcelă	Categorie folosință	Suprafață parcelă	Identificator construcție	Cod grupă destinație	Suprafața construită	Nr. niveluri	Nr. CF	Constr. cu acte (DA/NU)
4938	Tarla: -, Parcela: -				8399	E				PD	8399						

2. PROPRIETATEA / POSESIA														
Titularul dreptului / posesiei			Proprietar=1 / Posesor=0	Data nașterii / CUI	Domiciliu / Sediul	Cota parte	Identificator entitate asociată	Cotă parte teren UI	Mod de dobândire	Act juridic				Obs. privitoare la proprietar
Nume / Denumire	Inițiala tatălui	Prenume								Tip act	Nr. act / data	Emitent	Descr. supl.	
COMUNA BARNA			1	4269223	Loc. Bârna, UAT. Bârna, Jud. Timiș	1/1	4938		Lege	act normativ	L.7 / 13.03.1996	PARLAMENTUL ROMANIEI		

3. SARCINI / DEZMEMBRĂMINTE													
Titular			Data nașterii / CUI	Domiciliu / Sediul	Tipul sarcinii sau al dezmembrămintelor dreptului de proprietate	Cota parte	Identificator entitate asociată	Act juridic				Valoare ipotecă	Tip monedă
Nume / Denumire	Inițiala tatălui	Prenume						Tip act	Nr. act / data	Emitent	Descr. supl.		
-	-	-	-	-	-	-	-	-	-	-	-	-	-

4. NOTĂRI, PROCESE, INTERDICȚII					
Tipul notării	Tip act	Nr. act / data	Emitent	Descr. supl.	Identificator entitate asociată
-	-	-	-	-	-

5. OBSERVAȚII		
Imobil împrejmuit / neîmprejmuit	Imobil contestat / necontestat	Alte observații
Neîmprejmuit		Rezerva la dispoziția comisiei locale de Fond Funciar



REGISTRUL CADASTRAL AL IMOBILELOR

ANEXA Nr. 2

UAT Bârna

Zonă cooperativizată (Co)

Sector cadastral nr. 5

1. DESCRIEREA IMOBILULUI												DATE TEREN						DATE CONSTRUCȚII					
Identificator teren	Adresă imobil		Număr cadastral	Nr. CF	Id.ETERRA	Suprafața măsurată	Intravilan / extra.(I/E)	Nr. top.	Nr. tarla	Nr. parcelă	Categorie folosință	Suprafața parcelă	Identificator construcție	Cod grupă destinație	Suprafața construită	Nr. niveluri	Nr. CF	Constr. cu acte (DA/NU)					
4939	Tarla: 688/2, Parcela: 8		PD688/2/8			1200	E		688/2	8	PD	1200											

2. PROPRIETATEA / POSESIA																
Titularul dreptului / posesiei			Proprietar=1 / Posesor=0	Data nașterii / CUI	Domiciliu / Sediul	Cota parte	Identificator entitate asociată	Cotă parte teren UI	Mod de dobândire	Act juridic				Obs. privitoare la proprietar		
Nume / Denumire	Inițiala tatălui	Prenume								Tip act	Nr. act / data	Emitent	Descr. supl.			
IRIMESCU		ANA	1		Loc. Neidentificata, UAT. Bârna, Jud. Timiș	1/1	4939		Reconstituire	act administrativ	336 / 16.12.2003	CJPSDDPAT TIMIS				
TEGLARIU		RAMONA	1		Loc. Neidentificata, UAT. Bârna, Jud. Timiș											

3. SARCINI / DEZMEMBRĂMINTE													
Titular			Data nașterii / CUI	Domiciliu / Sediul	Tipul sarcinii sau al dezmembrămintelor dreptului de proprietate	Cota parte	Identificator entitate asociată	Act juridic				Valoare ipotecă	Tip monedă
Nume / Denumire	Inițiala tatălui	Prenume						Tip act	Nr. act / data	Emitent	Descr. supl.		
-	-	-	-	-	-	-	-	-	-	-	-	-	-

4. NOTĂRI, PROCESE, INTERDICȚII					
Tipul notării	Tip act	Nr. act / data	Emitent	Descr. supl.	Identificator entitate asociată
-	-	-	-	-	-

5. OBSERVAȚII		
Imobil împrejmuit / neîmprejmuit	Imobil contestat / necontestat	Alte observații
Neîmprejmuit		Teren forestier inregistrat în amenajamentul silvic



REGISTRUL CADASTRAL AL IMOBILELOR

ANEXA Nr. 2

UAT Bârna

Zonă cooperativizată (Co)

Sector cadastral nr. 5

1. DESCRIEREA IMOBILULUI

DATE TEREN												DATE CONSTRUCȚII					
Identificator teren	Adresă imobil	Număr cadastral	Nr. CF	Id.ETERRA	Suprafața măsurată	Intravilan / extra.(I/E)	Nr. top.	Nr. tarla	Nr. parcelă	Categorie folosință	Suprafață parcelă	Identificator construcție	Cod grupă destinație	Suprafața construită	Nr. niveluri	Nr. CF	Constr. cu acte (DA/NU)
4940	Tarla: 666/1, Parcela: 14	PD666/1/14		400797	35730	E		666/1	14	PD	35730						

2. PROPRIETATEA / POSESIA

Titularul dreptului / posesiei			Proprietar=1 / Posesor=0	Data nașterii / CUI	Domiciliu / Sediul	Cota parte	Identificator entitate asociată	Cotă parte teren UI	Mod de dobândire	Act juridic				Obs. privitoare la proprietar
Nume / Denumire	Inițiala tatălui	Prenume								Tip act	Nr. act / data	Emitent	Descr. supl.	
ISFANUT		NICOLAE	1	01.03.1954	Loc. Neidentificata, UAT. Bârna, Jud. Timiș	1/1	4940		Convenție	act notarial	c.v. aut nr.764 / 19.03.2015	NP POP ION - COSMIN		si sotia
ISFANUT		MARIOARA	1	11.09.1953	Loc. Neidentificata, UAT. Bârna, Jud. Timiș									

3. SARCINI / DEZMEMBRĂMINTE

Titular			Data nașterii / CUI	Domiciliu / Sediul	Tipul sarcinii sau al dezmembrămintelor dreptului de proprietate	Cota parte	Identificator entitate asociată	Act juridic				Valoare ipotecă	Tip monedă
Nume / Denumire	Inițiala tatălui	Prenume						Tip act	Nr. act / data	Emitent	Descr. supl.		
-	-	-	-	-	-	-	-	-	-	-	-	-	-

4. NOTĂRI, PROCESE, INTERDICȚII

Tipul notării	Tip act	Nr. act / data	Emitent	Descr. supl.	Identificator entitate asociată
-	-	-	-	-	-

5. OBSERVAȚII

Imobil împrejmuit / neîmprejmuit	Imobil contestat / necontestat	Alte observații
Neîmprejmuit		Diferența de suprafață se găsește la ID 4933



REGISTRUL CADASTRAL AL IMOBILELOR

ANEXA Nr. 2

UAT Bârna

Zonă cooperativizată (Co)

Sector cadastral nr. 5

1. DESCRIEREA IMOBILULUI																	
DATE TEREN											DATE CONSTRUCȚII						
Identificator teren	Adresă imobil	Număr cadastral	Nr. CF	Id.ETERRA	Suprafața măsurată	Intravilan / extra.(I/E)	Nr. top.	Nr. tarla	Nr. parcelă	Categorie folosință	Suprafață parcelă	Identificator construcție	Cod grupă destinație	Suprafața construită	Nr. niveluri	Nr. CF	Constr. cu acte (DA/NU)
4941	Tarla: 688/2, Parcela: 7	PD688/2/7			14400	E		688/2	7	PD	14400						

2. PROPRIETATEA / POSESIA																
Titularul dreptului / posesiei			Proprietar=1 / Posesor=0	Data nașterii / CUI	Domiciliu / Sediul	Cota parte	Identificator entitate asociată	Cotă parte teren UI	Mod de dobândire	Act juridic				Obs. privitoare la proprietar		
Nume / Denumire	Inițiala tatălui	Prenume								Tip act	Nr. act / data	Emitent	Descr. supl.			
GROZESCU		ELA	1		Loc. Neidentificata, UAT. Bârna, Jud. Timiș	1/1	4941		Reconstituire	act administrativ	335 / 16.12.2003	CJPSDDPAT TIMIS				
GROZESCU		ELA	1		Loc. Neidentificata, UAT. Bârna, Jud. Timiș	1/1	4941		Reconstituire	act administrativ	475 / 30.05.2007	CJPSDDPAT TIMIS				

3. SARCINI / DEZMEMBRĂMINTE																
Titular			Data nașterii / CUI	Domiciliu / Sediul	Tipul sarcinii sau al dezmembrămintelor dreptului de proprietate	Cota parte	Identificator entitate asociată	Act juridic				Valoare ipotecă	Tip monedă			
Nume / Denumire	Inițiala tatălui	Prenume						Tip act	Nr. act / data	Emitent	Descr. supl.					
-	-	-	-	-	-	-	-	-	-	-	-	-	-	-		

4. NOTĂRI, PROCESE, INTERDICȚII																
Tipul notării					Tip act	Nr. act / data	Emitent	Descr. supl.	Identificator entitate asociată							
Se notează suprapunerea reală a doua acte de proprietate asupra imobilului A1: TP nr. 335 din 16.12.2003 prin care s-a intabulat dreptul de proprietate în favoarea GROZESCU ELA, cu TP nr. 475 din 30.05.2007 prin care s-a intabulat dreptul de proprietate în favoarea GROZESCU ELA, conform Art. 14, alin. 6.1 din Legea 7 din 13.03.1996					act normativ	L.7 / 13.03.1996	PARLAMENTUL ROMANIEI		4941							

5. OBSERVAȚII																
Imobil împrejmuit / neîmprejmuit				Imobil contestat / necontestat				Alte observații								
Neîmprejmuit								Teren forestier înscris în amenajamentul silvic								



REGISTRUL CADASTRAL AL IMOBILELOR

ANEXA Nr. 2

UAT Bârna

Zonă cooperativizată (Co)

Sector cadastral nr. 5

1. DESCRIEREA IMOBILULUI																	
DATE TEREN											DATE CONSTRUCȚII						
Identificator teren	Adresă imobil	Număr cadastral	Nr. CF	Id.ETERRA	Suprafața măsurată	Intravilan / extra.(I/E)	Nr. top.	Nr. tarla	Nr. parcelă	Categorie folosință	Suprafață parcelă	Identificator construcție	Cod grupă destinație	Suprafața construită	Nr. niveluri	Nr. CF	Constr. cu acte (DA/NU)
4942	Tarla: 688/2, Parcela: 6	PD688/2/6			4300	E		688/2	6	PD	4300						

2. PROPRIETATEA / POSESIA														
Titularul dreptului / posesiei			Proprietar=1 / Posesor=0	Data nașterii / CUI	Domiciliu / Sediul	Cota parte	Identificator entitate asociată	Cotă parte teren UI	Mod de dobândire	Act juridic				Obs. privitoare la proprietar
Nume / Denumire	Inițiala tatălui	Prenume								Tip act	Nr. act / data	Emitent	Descr. supl.	
CIURESCU		AUREL	1		Loc. Neidentificata, UAT. Bârna, Jud. Timiș	1/1	4942		Reconstituire	act administrativ	334 / 16.12.2003	CJPSDDPAT TIMIS		

3. SARCINI / DEZMEMBRĂMINTE													
Titular			Data nașterii / CUI	Domiciliu / Sediul	Tipul sarcinii sau al dezmembrămintelor dreptului de proprietate	Cota parte	Identificator entitate asociată	Act juridic				Valoare ipotecă	Tip monedă
Nume / Denumire	Inițiala tatălui	Prenume						Tip act	Nr. act / data	Emitent	Descr. supl.		
-	-	-	-	-	-	-	-	-	-	-	-	-	-

4. NOTĂRI, PROCESE, INTERDICȚII					
Tipul notării	Tip act	Nr. act / data	Emitent	Descr. supl.	Identificator entitate asociată
-	-	-	-	-	-

5. OBSERVAȚII		
Imobil împrejmuit / neîmprejmuit	Imobil contestat / necontestat	Alte observații
Neîmprejmuit		Teren forestier înscris în amenajamentul silvic



REGISTRUL CADASTRAL AL IMOBILELOR

ANEXA Nr. 2

UAT Bârna

Zonă cooperativizată (Co)

Sector cadastral nr. 5

1. DESCRIEREA IMOBILULUI																		
DATE TEREN											DATE CONSTRUCȚII							
Identificator teren	Adresă imobil	Număr cadastral	Nr. CF	Id.ETERRA	Suprafața măsurată	Intravilan / extra.(I/E)	Nr. top.	Nr. tarla	Nr. parcelă	Categorie folosință	Suprafață parcelă	Identificator construcție	Cod grupă destinație	Suprafața construită	Nr. niveluri	Nr. CF	Constr. cu acte (DA/NU)	
4943	Tarla: 666, Parcela: -	PD 666			150800	E		666		PD	150800							

2. PROPRIETATEA / POSESIA																
Titularul dreptului / posesiei			Proprietar=1 / Posesor=0	Data nașterii / CUI	Domiciliu / Sediul	Cota parte	Identificator entitate asociată	Cotă parte teren UI	Mod de dobândire	Act juridic				Obs. privitoare la proprietar		
Nume / Denumire	Inițiala tatălui	Prenume								Tip act	Nr. act / data	Emitent	Descr. supl.			
STATUL ROMAN			1	999999999999999	Loc. Neidentificata, UAT. Bârna, Jud. Timiș	1/1	4943		Lege	act normativ	Legea 46/2008 / 13.03.2008	Parlamentul Romaniei		- domeniu public		
REGIA NATIONALA A PADURILOR ROMSILVA			0	999999999999999	Loc. Neidentificata, UAT. Bârna, Jud. Timiș	1/1	4943		Lege	act normativ	Legea 46/2008 / 13.03.2008	Parlamentul Romaniei				

3. SARCINI / DEZMEMBRĂMINTE													
Titular			Data nașterii / CUI	Domiciliu / Sediul	Tipul sarcinii sau al dezmembrămintelor dreptului de proprietate	Cota parte	Identificator entitate asociată	Act juridic				Valoare ipotecă	Tip monedă
Nume / Denumire	Inițiala tatălui	Prenume						Tip act	Nr. act / data	Emitent	Descr. supl.		
-	-	-	-	-	-	-	-	-	-	-	-	-	-

4. NOTĂRI, PROCESE, INTERDICȚII					
Tipul notării	Tip act	Nr. act/data	Emitent	Descr. supl.	Identificator entitate asociată
-	-	-	-	-	-

5. OBSERVAȚII		
Imobil împrejmuit/ neîmprejmuit	Imobil contestat/ necontestat	Alte observații
Neîmprejmuit		Teren Forestier inclus in Amenajamentul Silvic.UP III UA 18B



REGISTRUL CADASTRAL AL IMOBILELOR

ANEXA Nr. 2

UAT Bârna

Zonă cooperativizată (Co)

Sector cadastral nr. 5

1. DESCRIEREA IMOBILULUI																	
DATE TEREN											DATE CONSTRUCȚII						
Identificator teren	Adresă imobil	Număr cadastral	Nr. CF	Id.ETERRA	Suprafața măsurată	Intravilan / extra.(I/E)	Nr. top.	Nr. tarla	Nr. parcelă	Categorie folosință	Suprafață parcelă	Identificator construcție	Cod grupă destinație	Suprafața construită	Nr. niveluri	Nr. CF	Constr. cu acte (DA/NU)
4944	Tarla: 688/2, Parcela: 5	PD688/2/5			6700	E		688/2	5	PD	6700						

2. PROPRIETATEA / POSESIA														
Titularul dreptului / posesiei			Proprietar=1 / Posesor=0	Data nașterii / CUI	Domiciliu / Sediul	Cota parte	Identificator entitate asociată	Cotă parte teren UI	Mod de dobândire	Act juridic				Obs. privitoare la proprietar
Nume / Denumire	Inițiala tatălui	Prenume								Tip act	Nr. act / data	Emitent	Descr. supl.	
CIURESCU		DORU	1		Loc. Neidentificata, UAT. Bârna, Jud. Timiș	1/1	4944		Reconstituire	act administrativ	333 / 16.12.2003	CJPSDDPAT TIMIS		

3. SARCINI / DEZMEMBRĂMINTE													
Titular			Data nașterii / CUI	Domiciliu / Sediul	Tipul sarcinii sau al dezmembrămintelor dreptului de proprietate	Cota parte	Identificator entitate asociată	Act juridic				Valoare ipotecă	Tip monedă
Nume / Denumire	Inițiala tatălui	Prenume						Tip act	Nr. act / data	Emitent	Descr. supl.		
-	-	-	-	-	-	-	-	-	-	-	-	-	-

4. NOTĂRI, PROCESE, INTERDICȚII					
Tipul notării	Tip act	Nr. act / data	Emitent	Descr. supl.	Identificator entitate asociată
-	-	-	-	-	-

5. OBSERVAȚII		
Imobil împrejmuit / neîmprejmuit	Imobil contestat / necontestat	Alte observații
Neîmprejmuit		Teren forestier înscris în amenajamentul silvic



REGISTRUL CADASTRAL AL IMOBILELOR

ANEXA Nr. 2

UAT Bârna

Zonă cooperativizată (Co)

Sector cadastral nr. 5

1. DESCRIEREA IMOBILULUI																	
DATE TEREN										DATE CONSTRUCȚII							
Identificator teren	Adresă imobil	Număr cadastral	Nr. CF	Id.ETERRA	Suprafața măsurată	Intravilan / extra.(I/E)	Nr. top.	Nr. tarla	Nr. parcelă	Categorie folosință	Suprafață parcelă	Identificator construcție	Cod grupă destinație	Suprafața construită	Nr. niveluri	Nr. CF	Constr. cu acte (DA/NU)
4945	Tarla: 666, Parcela: -	PD 666			138477	E		666		PD	138477						

2. PROPRIETATEA / POSESIA														
Titularul dreptului / posesiei			Proprietar=1 / Posesor=0	Data nașterii / CUI	Domiciliu / Sediul	Cota parte	Identificator entitate asociată	Cotă parte teren UI	Mod de dobândire	Act juridic			Obs. privitoare la proprietar	
Nume / Denumire	Inițiala tatălui	Prenume								Tip act	Nr. act / data	Emitent		Descr. supl.
STATUL ROMAN			1	999999999999999	Loc. Neidentificata, UAT. Bârna, Jud. Timiș	1/1	4945		Lege	act normativ	Legea 46/2008 / 13.03.2008	Parlamentul Romaniei		- domeniu public
REGIA NATIONALA A PADURILOR ROMSILVA			0	999999999999999	Loc. Neidentificata, UAT. Bârna, Jud. Timiș	1/1	4945		Lege	act normativ	Legea 46/2008 / 13.03.2008	Parlamentul Romaniei		

3. SARCINI / DEZMEMBRĂMINTE													
Titular			Data nașterii / CUI	Domiciliu / Sediul	Tipul sarcinii sau al dezmembrămintelor dreptului de proprietate	Cota parte	Identificator entitate asociată	Act juridic			Valoare ipotecă	Tip monedă	
Nume / Denumire	Inițiala tatălui	Prenume						Tip act	Nr. act / data	Emitent			Descr. supl.
-	-	-	-	-	-	-	-	-	-	-	-	-	-

4. NOTĂRI, PROCESE, INTERDICȚII					
Tipul notării	Tip act	Nr. act/data	Emitent	Descr. supl.	Identificator entitate asociată
-	-	-	-	-	-

5. OBSERVAȚII		
Imobil împrejmuit/ neîmprejmuit	Imobil contestat/ necontestat	Alte observații
Neîmprejmuit		Teren Forestier inclus in Amenajamentul Silvic.UP III UA 17B



REGISTRUL CADASTRAL AL IMOBILELOR

ANEXA Nr. 2

UAT Bârna

Zonă cooperativizată (Co)

Sector cadastral nr. 5

1. DESCRIEREA IMOBILULUI												DATE TEREN						DATE CONSTRUCȚII					
Identificator teren	Adresă imobil		Număr cadastral	Nr. CF	Id.ETERRA	Suprafața măsurată	Intravilan / extra.(I/E)	Nr. top.	Nr. tarla	Nr. parcelă	Categorie folosință	Suprafața parcelă	Identificator construcție	Cod grupă destinație	Suprafața construită	Nr. niveluri	Nr. CF	Constr. cu acte (DA/NU)					
4946	Tarla: 688/2, Parcela: 4		PD688/2/4			5800	E		688/2	4	PD	5800											

2. PROPRIETATEA / POSESIA																
Titularul dreptului / posesiei			Proprietar=1 / Posesor=0	Data nașterii / CUI	Domiciliu / Sediul	Cota parte	Identificator entitate asociată	Cotă parte teren UI	Mod de dobândire	Act juridic				Obs. privitoare la proprietar		
Nume / Denumire	Inițiala tatălui	Prenume								Tip act	Nr. act / data	Emitent	Descr. supl.			
CIURESCU		GHEORGHE-PETRU	1		Loc. Neidentificata, UAT. Bârna, Jud. Timiș	1/1	4946		Reconstituire	act administrativ	442 / 09.12.2005	CJPSDDPAT TIMIS				
CIURESCU		MIRON	1		Loc. Neidentificata, UAT. Bârna, Jud. Timiș											

3. SARCINI / DEZMEMBRĂMINTE													
Titular			Data nașterii / CUI	Domiciliu / Sediul	Tipul sarcinii sau al dezmembrămintelor dreptului de proprietate	Cota parte	Identificator entitate asociată	Act juridic				Valoare ipotecă	Tip monedă
Nume / Denumire	Inițiala tatălui	Prenume						Tip act	Nr. act / data	Emitent	Descr. supl.		
-	-	-	-	-	-	-	-	-	-	-	-	-	-

4. NOTĂRI, PROCESE, INTERDICȚII					
Tipul notării	Tip act	Nr. act / data	Emitent	Descr. supl.	Identificator entitate asociată
-	-	-	-	-	-

5. OBSERVAȚII		
Imobil împrejmuit / neîmprejmuit	Imobil contestat / necontestat	Alte observații
Neîmprejmuit		Teren forestier inregistrat în amenajamentul silvic



REGISTRUL CADASTRAL AL IMOBILELOR

ANEXA Nr. 2

UAT Bârna

Zonă cooperativizată (Co)

Sector cadastral nr. 5

1. DESCRIEREA IMOBILULUI																	
DATE TEREN											DATE CONSTRUCȚII						
Identificator teren	Adresă imobil	Număr cadastral	Nr. CF	Id.ETERRA	Suprafața măsurată	Intravilan / extra.(I/E)	Nr. top.	Nr. tarla	Nr. parcelă	Categorie folosință	Suprafață parcelă	Identificator construcție	Cod grupă destinație	Suprafața construită	Nr. niveluri	Nr. CF	Constr. cu acte (DA/NU)
4947	Tarla: 666/9, Parcela: 1	PD666/9/1			28500	E		666/9	1	PD	28500						

2. PROPRIETATEA / POSESIA														
Titularul dreptului / posesiei			Proprietar=1 / Posesor=0	Data nașterii / CUI	Domiciliu / Sediul	Cota parte	Identificator entitate asociată	Cotă parte teren UI	Mod de dobândire	Act juridic				Obs. privitoare la proprietar
Nume / Denumire	Inițiala tatălui	Prenume								Tip act	Nr. act / data	Emitent	Descr. supl.	
BLOGU		ELENA	1	19.05.1930	Loc. Neidentificata, UAT. Bârna, Jud. Timiș	1/1	4947		Lege	act normativ	L.7 / 13.03.1996	PARLAMENTUL ROMANIEI	PV. NR. 3298/16.1-2.2015, HCJFF NR. 16/32 din 01.10.2015	

3. SARCINI / DEZMEMBRĂMINTE													
Titular			Data nașterii / CUI	Domiciliu / Sediul	Tipul sarcinii sau al dezmembrămintelor dreptului de proprietate	Cota parte	Identificator entitate asociată	Act juridic				Valoare ipotecă	Tip monedă
Nume / Denumire	Inițiala tatălui	Prenume						Tip act	Nr. act / data	Emitent	Descr. supl.		
-	-	-	-	-	-	-	-	-	-	-	-	-	-

4. NOTĂRI, PROCESE, INTERDICȚII					
Tipul notării	Tip act	Nr. act/ data	Emitent	Descr. supl.	Identificator entitate asociată
-	-	-	-	-	-

5. OBSERVAȚII		
Imobil împrejmuit/ neîmprejmuit	Imobil contestat/ necontestat	Alte observații
Neîmprejmuit		Teren forestier inregistrat in amenajamentul silvic



REGISTRUL CADASTRAL AL IMOBILELOR

ANEXA Nr. 2

UAT Bârna

Zonă cooperativizată (Co)

Sector cadastral nr. 5

1. DESCRIEREA IMOBILULUI																	
DATE TEREN											DATE CONSTRUCȚII						
Identificator teren	Adresă imobil	Număr cadastral	Nr. CF	Id.ETERRA	Suprafața măsurată	Intravilan / extra.(I/E)	Nr. top.	Nr. tarla	Nr. parcelă	Categorie folosință	Suprafață parcelă	Identificator construcție	Cod grupă destinație	Suprafața construită	Nr. niveluri	Nr. CF	Constr. cu acte (DA/NU)
4948	Tarla: 666, Parcela: -	PD 666			132100	E		666		PD	132100						

2. PROPRIETATEA / POSESIA														
Titularul dreptului / posesiei			Proprietar=1 / Posesor=0	Data nașterii / CUI	Domiciliu / Sediul	Cota parte	Identificator entitate asociată	Cotă parte teren UI	Mod de dobândire	Act juridic				Obs. privitoare la proprietar
Nume / Denumire	Inițiala tatălui	Prenume								Tip act	Nr. act / data	Emitent	Descr. supl.	
STATUL ROMAN			1	999999999999999	Loc. Neidentificata, UAT. Bârna, Jud. Timiș	1/1	4948		Lege	act normativ	Legea 46/2008 / 13.03.2008	Parlamentul Romaniei		- domeniu public
REGIA NATIONALA A PADURILOR ROMSILVA			0	999999999999999	Loc. Neidentificata, UAT. Bârna, Jud. Timiș	1/1	4948		Lege	act normativ	Legea 46/2008 / 13.03.2008	Parlamentul Romaniei		

3. SARCINI / DEZMEMBRĂMINTE													
Titular			Data nașterii / CUI	Domiciliu / Sediul	Tipul sarcinii sau al dezmembrămintelor dreptului de proprietate	Cota parte	Identificator entitate asociată	Act juridic				Valoare ipotecă	Tip monedă
Nume / Denumire	Inițiala tatălui	Prenume						Tip act	Nr. act / data	Emitent	Descr. supl.		
-	-	-	-	-	-	-	-	-	-	-	-	-	-

4. NOTĂRI, PROCESE, INTERDICȚII					
Tipul notării	Tip act	Nr. act/data	Emitent	Descr. supl.	Identificator entitate asociată
-	-	-	-	-	-

5. OBSERVAȚII		
Imobil împrejmuit/ neîmprejmuit	Imobil contestat/ necontestat	Alte observații
Neîmprejmuit		Teren Forestier inclus in Amenajamentul Silvic.UP III UA 20



REGISTRUL CADASTRAL AL IMOBILELOR

ANEXA Nr. 2

UAT Bârna

Zonă cooperativizată (Co)

Sector cadastral nr. 5

1. DESCRIEREA IMOBILULUI																	
DATE TEREN											DATE CONSTRUCȚII						
Identificator teren	Adresă imobil	Număr cadastral	Nr. CF	Id.ETERRA	Suprafața măsurată	Intravilan / extra.(I/E)	Nr. top.	Nr. tarla	Nr. parcelă	Categorie folosință	Suprafață parcelă	Identificator construcție	Cod grupă destinație	Suprafața construită	Nr. niveluri	Nr. CF	Constr. cu acte (DA/NU)
4949	Tarla: 666, Parcela: -	PD 666			98000	E		666		PD	98000						

2. PROPRIETATEA / POSESIA														
Titularul dreptului / posesiei			Proprietar=1 / Posesor=0	Data nașterii / CUI	Domiciliu / Sediul	Cota parte	Identificator entitate asociată	Cotă parte teren UI	Mod de dobândire	Act juridic				Obs. privitoare la proprietar
Nume / Denumire	Inițiala tatălui	Prenume								Tip act	Nr. act / data	Emitent	Descr. supl.	
STATUL ROMAN			1	999999999999999	Loc. Neidentificata, UAT. Bârna, Jud. Timiș	1/1	4949		Lege	act normativ	Legea 46/2008 / 13.03.2008	Parlamentul Romaniei		- domeniu public
REGIA NATIONALA A PADURILOR ROMSILVA			0	999999999999999	Loc. Neidentificata, UAT. Bârna, Jud. Timiș	1/1	4949		Lege	act normativ	Legea 46/2008 / 13.03.2008	Parlamentul Romaniei		

3. SARCINI / DEZMEMBRĂMINTE													
Titular			Data nașterii / CUI	Domiciliu / Sediul	Tipul sarcinii sau al dezmembrămintelor dreptului de proprietate	Cota parte	Identificator entitate asociată	Act juridic				Valoare ipotecă	Tip monedă
Nume / Denumire	Inițiala tatălui	Prenume						Tip act	Nr. act / data	Emitent	Descr. supl.		
-	-	-	-	-	-	-	-	-	-	-	-	-	-

4. NOTĂRI, PROCESE, INTERDICȚII					
Tipul notării	Tip act	Nr. act/data	Emitent	Descr. supl.	Identificator entitate asociată
-	-	-	-	-	-

5. OBSERVAȚII		
Imobil împrejmuit/ neîmprejmuit	Imobil contestat/ necontestat	Alte observații
Neîmprejmuit		Teren Forestier inclus in Amenajamentul Silvic.UP III UA 19



REGISTRUL CADASTRAL AL IMOBILELOR

ANEXA Nr. 2

UAT Bârna

Zonă cooperativizată (Co)

Sector cadastral nr. 5

1. DESCRIEREA IMOBILULUI																		
DATE TEREN											DATE CONSTRUCȚII							
Identificator teren	Adresă imobil	Număr cadastral	Nr. CF	Id.ETERRA	Suprafața măsurată	Intravilan / extra.(I/E)	Nr. top.	Nr. tarla	Nr. parcelă	Categorie folosință	Suprafață parcelă	Identificator construcție	Cod grupă destinație	Suprafața construită	Nr. niveluri	Nr. CF	Constr. cu acte (DA/NU)	
4950	Tarla: 666, Parcela: -	PD 666			207392	E		666		PD	207392							

2. PROPRIETATEA / POSESIA																
Titularul dreptului / posesiei			Proprietar=1 / Posesor=0	Data nașterii / CUI	Domiciliu / Sediul	Cota parte	Identificator entitate asociată	Cotă parte teren UI	Mod de dobândire	Act juridic				Obs. privitoare la proprietar		
Nume / Denumire	Inițiala tatălui	Prenume								Tip act	Nr. act / data	Emitent	Descr. supl.			
STATUL ROMAN			1	999999999999999	Loc. Neidentificata, UAT. Bârna, Jud. Timiș	1/1	4950		Lege	act normativ	Legea 46/2008 / 13.03.2008	Parlamentul Romaniei		- domeniu public		
REGIA NATIONALA A PADURILOR ROMSILVA			0	999999999999999	Loc. Neidentificata, UAT. Bârna, Jud. Timiș	1/1	4950		Lege	act normativ	Legea 46/2008 / 13.03.2008	Parlamentul Romaniei				

3. SARCINI / DEZMEMBRĂMINTE													
Titular			Data nașterii / CUI	Domiciliu / Sediul	Tipul sarcinii sau al dezmembrămintelor dreptului de proprietate	Cota parte	Identificator entitate asociată	Act juridic				Valoare ipotecă	Tip monedă
Nume / Denumire	Inițiala tatălui	Prenume						Tip act	Nr. act / data	Emitent	Descr. supl.		
-	-	-	-	-	-	-	-	-	-	-	-	-	-

4. NOTĂRI, PROCESE, INTERDICȚII					
Tipul notării	Tip act	Nr. act/data	Emitent	Descr. supl.	Identificator entitate asociată
-	-	-	-	-	-

5. OBSERVAȚII		
Imobil împrejmuit/ neîmprejmuit	Imobil contestat/ necontestat	Alte observații
Neîmprejmuit		Teren Forestier inclus in Amenajamentul Silvic.UP III UA 21A



REGISTRUL CADASTRAL AL IMOBILELOR

ANEXA Nr. 2

UAT Bârna

Zonă cooperativizată (Co)

Sector cadastral nr. 5

1. DESCRIEREA IMOBILULUI																	
DATE TEREN											DATE CONSTRUCȚII						
Identificator teren	Adresă imobil	Număr cadastral	Nr. CF	Id.ETERRA	Suprafața măsurată	Intravilan / extra.(I/E)	Nr. top.	Nr. tarla	Nr. parcelă	Categorie folosință	Suprafață parcelă	Identificator construcție	Cod grupă destinație	Suprafața construită	Nr. niveluri	Nr. CF	Constr. cu acte (DA/NU)
4951	Tarla: 666, Parcela: -	PD 666			15200	E		666		PD	15200						

2. PROPRIETATEA / POSESIA																
Titularul dreptului / posesiei			Proprietar=1 / Posesor=0	Data nașterii / CUI	Domiciliu / Sediul	Cota parte	Identificator entitate asociată	Cotă parte teren UI	Mod de dobândire	Act juridic				Obs. privitoare la proprietar		
Nume / Denumire	Inițiala tatălui	Prenume								Tip act	Nr. act / data	Emitent	Descr. supl.			
STATUL ROMAN			1	999999999999999	Loc. Neidentificata, UAT. Bârna, Jud. Timiș	1/1	4951		Lege	act normativ	Legea 46/2008 / 13.03.2008	Parlamentul Romaniei		- domeniu public		
REGIA NATIONALA A PADURILOR ROMSILVA			0	999999999999999	Loc. Neidentificata, UAT. Bârna, Jud. Timiș	1/1	4951		Lege	act normativ	Legea 46/2008 / 13.03.2008	Parlamentul Romaniei				

3. SARCINI / DEZMEMBRĂMINTE																
Titular			Data nașterii / CUI	Domiciliu / Sediul	Tipul sarcinii sau al dezmembrămintelor dreptului de proprietate	Cota parte	Identificator entitate asociată	Act juridic				Valoare ipotecă	Tip monedă			
Nume / Denumire	Inițiala tatălui	Prenume						Tip act	Nr. act / data	Emitent	Descr. supl.					
-	-	-	-	-	-	-	-	-	-	-	-	-	-	-		

4. NOTĂRI, PROCESE, INTERDICȚII																
Tipul notării						Tip act		Nr. act / data		Emitent		Descr. supl.		Identificator entitate asociată		
-						-		-		-		-		-		

5. OBSERVAȚII																
Imobil împrejmuit / neîmprejmuit				Imobil contestat / necontestat				Alte observații								
Neîmprejmuit								Teren Forestier inclus in Amenajamentul Silvic .UP III UA 18A								



REGISTRUL CADASTRAL AL IMOBILELOR

ANEXA Nr. 2

UAT Bârna

Zonă cooperativizată (Co)

Sector cadastral nr. 5

1. DESCRIEREA IMOBILULUI																	
DATE TEREN											DATE CONSTRUCȚII						
Identificator teren	Adresă imobil	Număr cadastral	Nr. CF	Id.ETERRA	Suprafața măsurată	Intravilan / extra.(I/E)	Nr. top.	Nr. tarla	Nr. parcelă	Categorie folosință	Suprafață parcelă	Identificator construcție	Cod grupă destinație	Suprafața construită	Nr. niveluri	Nr. CF	Constr. cu acte (DA/NU)
4952	Tarla: 688/2, Parcela: 3	PD688/2/3			36000	E		688/2	3	PD	36000						

2. PROPRIETATEA / POSESIA														
Titularul dreptului / posesiei			Proprietar=1 / Posesor=0	Data nașterii / CUI	Domiciliu / Sediul	Cota parte	Identificator entitate asociată	Cotă parte teren UI	Mod de dobândire	Act juridic				Obs. privitoare la proprietar
Nume / Denumire	Inițiala tatălui	Prenume								Tip act	Nr. act / data	Emitent	Descr. supl.	
CIURESCU		SOFIA	1		Loc. Neidentificata, UAT. Bârna, Jud. Timiș	1/1	4952		Reconstituire	act administrativ	332 / 16.12.2003	CJPSDDPAT TIMIS		

3. SARCINI / DEZMEMBRĂMINTE													
Titular			Data nașterii / CUI	Domiciliu / Sediul	Tipul sarcinii sau al dezmembrămintelor dreptului de proprietate	Cota parte	Identificator entitate asociată	Act juridic				Valoare ipotecă	Tip monedă
Nume / Denumire	Inițiala tatălui	Prenume						Tip act	Nr. act / data	Emitent	Descr. supl.		
-	-	-	-	-	-	-	-	-	-	-	-	-	-

4. NOTĂRI, PROCESE, INTERDICȚII					
Tipul notării	Tip act	Nr. act / data	Emitent	Descr. supl.	Identificator entitate asociată
-	-	-	-	-	-

5. OBSERVAȚII		
Imobil împrejmuit / neîmprejmuit	Imobil contestat / necontestat	Alte observații
Neîmprejmuit		Teren forestier înscris în amenajamentul silvic



REGISTRUL CADASTRAL AL IMOBILELOR

ANEXA Nr. 2

UAT Bârna

Zonă cooperativizată (Co)

Sector cadastral nr. 5

1. DESCRIEREA IMOBILULUI																	
DATE TEREN											DATE CONSTRUCȚII						
Identificator teren	Adresă imobil	Număr cadastral	Nr. CF	Id.ETERRA	Suprafața măsurată	Intravilan / extra.(I/E)	Nr. top.	Nr. tarla	Nr. parcelă	Categorie folosință	Suprafață parcelă	Identificator construcție	Cod grupă destinație	Suprafața construită	Nr. niveluri	Nr. CF	Constr. cu acte (DA/NU)
4953	Tarla: 666, Parcela: -	PD 666			50490	E		666		PD	50490						

2. PROPRIETATEA / POSESIA																
Titularul dreptului / posesiei			Proprietar=1 / Posesor=0	Data nașterii / CUI	Domiciliu / Sediul	Cota parte	Identificator entitate asociată	Cotă parte teren UI	Mod de dobândire	Act juridic				Obs. privitoare la proprietar		
Nume / Denumire	Inițiala tatălui	Prenume								Tip act	Nr. act / data	Emitent	Descr. supl.			
STATUL ROMAN			1	999999999999999	Loc. Neidentificata, UAT. Bârna, Jud. Timiș	1/1	4953		Lege	act normativ	Legea 46/2008 / 13.03.2008	Parlamentul Romaniei		- domeniu public		
REGIA NATIONALA A PADURILOR ROMSILVA			0	999999999999999	Loc. Neidentificata, UAT. Bârna, Jud. Timiș	1/1	4953		Lege	act normativ	Legea 46/2008 / 13.03.2008	Parlamentul Romaniei				

3. SARCINI / DEZMEMBRĂMINTE																
Titular			Data nașterii / CUI	Domiciliu / Sediul	Tipul sarcinii sau al dezmembrămintelor dreptului de proprietate	Cota parte	Identificator entitate asociată	Act juridic				Valoare ipotecă	Tip monedă			
Nume / Denumire	Inițiala tatălui	Prenume						Tip act	Nr. act / data	Emitent	Descr. supl.					
-	-	-	-	-	-	-	-	-	-	-	-	-	-	-		

4. NOTĂRI, PROCESE, INTERDICȚII																
Tipul notării						Tip act		Nr. act / data		Emitent		Descr. supl.		Identificator entitate asociată		
-						-		-		-		-		-		

5. OBSERVAȚII																
Imobil împrejmuit / neîmprejmuit				Imobil contestat / necontestat				Alte observații								
Neîmprejmuit								Teren Forestier inclus in Amenajamentul Silvic.UP III UA 21B								



REGISTRUL CADASTRAL AL IMOBILELOR

ANEXA Nr. 2

UAT Bârna

Zonă cooperativizată (Co)

Sector cadastral nr. 5

1. DESCRIEREA IMOBILULUI																	
DATE TEREN											DATE CONSTRUCȚII						
Identificator teren	Adresă imobil	Număr cadastral	Nr. CF	Id.ETERRA	Suprafața măsurată	Intravilan / extra.(I/E)	Nr. top.	Nr. tarla	Nr. parcelă	Categorie folosință	Suprafață parcelă	Identificator construcție	Cod grupă destinație	Suprafața construită	Nr. niveluri	Nr. CF	Constr. cu acte (DA/NU)
4954	Tarla: 666, Parcela: -	PD 666			44600	E		666		PD	44600						

2. PROPRIETATEA / POSESIA														
Titularul dreptului / posesiei			Proprietar=1 / Posesor=0	Data nașterii / CUI	Domiciliu / Sediul	Cota parte	Identificator entitate asociată	Cotă parte teren UI	Mod de dobândire	Act juridic				Obs. privitoare la proprietar
Nume / Denumire	Inițiala tatălui	Prenume								Tip act	Nr. act / data	Emitent	Descr. supl.	
STATUL ROMAN			1	999999999999999	Loc. Neidentificata, UAT. Bârna, Jud. Timiș	1/1	4954		Lege	act normativ	Legea 46/2008 / 13.03.2008	Parlamentul Romaniei		- domeniu public
REGIA NATIONALA A PADURILOR ROMSILVA			0	999999999999999	Loc. Neidentificata, UAT. Bârna, Jud. Timiș	1/1	4954		Lege	act normativ	Legea 46/2008 / 13.03.2008	Parlamentul Romaniei		

3. SARCINI / DEZMEMBRĂMINTE													
Titular			Data nașterii / CUI	Domiciliu / Sediul	Tipul sarcinii sau al dezmembrămintelor dreptului de proprietate	Cota parte	Identificator entitate asociată	Act juridic				Valoare ipotecă	Tip monedă
Nume / Denumire	Inițiala tatălui	Prenume						Tip act	Nr. act / data	Emitent	Descr. supl.		
-	-	-	-	-	-	-	-	-	-	-	-	-	-

4. NOTĂRI, PROCESE, INTERDICȚII					
Tipul notării	Tip act	Nr. act/data	Emitent	Descr. supl.	Identificator entitate asociată
-	-	-	-	-	-

5. OBSERVAȚII		
Imobil împrejmuit/ neîmprejmuit	Imobil contestat/ necontestat	Alte observații
Neîmprejmuit		Teren Forestier inclus in Amenajamentul Silvic .UP III UA 1



REGISTRUL CADASTRAL AL IMOBILELOR

ANEXA Nr. 2

UAT Bârna

Zonă cooperativizată (Co)

Sector cadastral nr. 5

1. DESCRIEREA IMOBILULUI																	
DATE TEREN											DATE CONSTRUCȚII						
Identificator teren	Adresă imobil	Număr cadastral	Nr. CF	Id.ETERRA	Suprafața măsurată	Intravilan / extra.(I/E)	Nr. top.	Nr. tarla	Nr. parcelă	Categorie folosință	Suprafață parcelă	Identificator construcție	Cod grupă destinație	Suprafața construită	Nr. niveluri	Nr. CF	Constr. cu acte (DA/NU)
4955	Tarla: 688/2, Parcela: 1	PD688/2/1			2500	E		688/2	1	PD	2500						

2. PROPRIETATEA / POSESIA														
Titularul dreptului / posesiei			Proprietar=1 / Posesor=0	Data nașterii / CUI	Domiciliu / Sediul	Cota parte	Identificator entitate asociată	Cotă parte teren UI	Mod de dobândire	Act juridic				Obs. privitoare la proprietar
Nume / Denumire	Inițiala tatălui	Prenume								Tip act	Nr. act / data	Emitent	Descr. supl.	
TODORONI		CONSTANTIN	1		Loc. Neidentificata, UAT. Bârna, Jud. Timiș	1/1	4955		Reconstituire	act administrativ	330 / 16.12.2003	CJPSDDPAT TIMIS		

3. SARCINI / DEZMEMBRĂMINTE													
Titular			Data nașterii / CUI	Domiciliu / Sediul	Tipul sarcinii sau al dezmembrămintelor dreptului de proprietate	Cota parte	Identificator entitate asociată	Act juridic				Valoare ipotecă	Tip monedă
Nume / Denumire	Inițiala tatălui	Prenume						Tip act	Nr. act / data	Emitent	Descr. supl.		
-	-	-	-	-	-	-	-	-	-	-	-	-	-

4. NOTĂRI, PROCESE, INTERDICȚII					
Tipul notării	Tip act	Nr. act / data	Emitent	Descr. supl.	Identificator entitate asociată
-	-	-	-	-	-

5. OBSERVAȚII		
Imobil împrejmuit / neîmprejmuit	Imobil contestat / necontestat	Alte observații
Neîmprejmuit		Teren forestier înscris în amenajamentul silvic



REGISTRUL CADASTRAL AL IMOBILELOR

ANEXA Nr. 2

UAT Bârna

Zonă cooperativizată (Co)

Sector cadastral nr. 5

1. DESCRIEREA IMOBILULUI																	
DATE TEREN												DATE CONSTRUCȚII					
Identificator teren	Adresă imobil	Număr cadastral	Nr. CF	Id.ETERRA	Suprafața măsurată	Intravilan / extra.(I/E)	Nr. top.	Nr. tarla	Nr. parcelă	Categorie folosință	Suprafață parcelă	Identificator construcție	Cod grupă destinație	Suprafața construită	Nr. niveluri	Nr. CF	Constr. cu acte (DA/NU)
4956	Tarla: 688/2, Parcela: 2	PD688/2/2			1600	E		688/2	2	PD	1600						

2. PROPRIETATEA / POSESIA																
Titularul dreptului / posesiei			Proprietar=1 / Posesor=0	Data nașterii / CUI	Domiciliu / Sediul	Cota parte	Identificator entitate asociată	Cotă parte teren UI	Mod de dobândire	Act juridic				Obs. privitoare la proprietar		
Nume / Denumire	Inițiala tatălui	Prenume								Tip act	Nr. act / data	Emitent	Descr. supl.			
CIURESCU		IOAN	1		Loc. Neidentificata, UAT. Bârna, Jud. Timiș	1/1	4956		Reconstituire	act administrativ	331 / 16.12.2003	CJPSDDPAT TIMIS				

3. SARCINI / DEZMEMBRĂMINTE																
Titular			Data nașterii / CUI	Domiciliu / Sediul	Tipul sarcinii sau al dezmembrămintelor dreptului de proprietate	Cota parte	Identificator entitate asociată	Act juridic				Valoare ipotecă	Tip monedă			
Nume / Denumire	Inițiala tatălui	Prenume						Tip act	Nr. act / data	Emitent	Descr. supl.					
-	-	-	-	-	-	-	-	-	-	-	-	-	-	-		

4. NOTĂRI, PROCESE, INTERDICȚII																
Tipul notării						Tip act	Nr. act / data	Emitent	Descr. supl.	Identificator entitate asociată						
-						-	-	-	-	-						

5. OBSERVAȚII																
Imobil împrejmuit / neîmprejmuit				Imobil contestat / necontestat				Alte observații								
Neîmprejmuit								Teren forestier înscris în amenajamentul silvic								



REGISTRUL CADASTRAL AL IMOBILELOR

ANEXA Nr. 2

UAT Bârna

Zonă cooperativizată (Co)

Sector cadastral nr. 5

1. DESCRIEREA IMOBILULUI																	
DATE TEREN											DATE CONSTRUCȚII						
Identificator teren	Adresă imobil	Număr cadastral	Nr. CF	Id.ETERRA	Suprafața măsurată	Intravilan / extra.(I/E)	Nr. top.	Nr. tarla	Nr. parcelă	Categorie folosință	Suprafață parcelă	Identificator construcție	Cod grupă destinație	Suprafața construită	Nr. niveluri	Nr. CF	Constr. cu acte (DA/NU)
4957	Tarla: 666, Parcela: -	PD 666			239700	E		666		PD	239700						

2. PROPRIETATEA / POSESIA														
Titularul dreptului / posesiei			Proprietar=1 / Posesor=0	Data nașterii / CUI	Domiciliu / Sediul	Cota parte	Identificator entitate asociată	Cotă parte teren UI	Mod de dobândire	Act juridic				Obs. privitoare la proprietar
Nume / Denumire	Inițiala tatălui	Prenume								Tip act	Nr. act / data	Emitent	Descr. supl.	
STATUL ROMAN			1	999999999999999	Loc. Neidentificata, UAT. Bârna, Jud. Timiș	1/1	4957		Lege	act normativ	Legea 46/2008 / 13.03.2008	Parlamentul Romaniei		- domeniu public
REGIA NATIONALA A PADURILOR ROMSILVA			0	999999999999999	Loc. Neidentificata, UAT. Bârna, Jud. Timiș	1/1	4957		Lege	act normativ	Legea 46/2008 / 13.03.2008	Parlamentul Romaniei		

3. SARCINI / DEZMEMBRĂMINTE													
Titular			Data nașterii / CUI	Domiciliu / Sediul	Tipul sarcinii sau al dezmembrămintelor dreptului de proprietate	Cota parte	Identificator entitate asociată	Act juridic				Valoare ipotecă	Tip monedă
Nume / Denumire	Inițiala tatălui	Prenume						Tip act	Nr. act / data	Emitent	Descr. supl.		
-	-	-	-	-	-	-	-	-	-	-	-	-	-

4. NOTĂRI, PROCESE, INTERDICȚII					
Tipul notării	Tip act	Nr. act/data	Emitent	Descr. supl.	Identificator entitate asociată
-	-	-	-	-	-

5. OBSERVAȚII		
Imobil împrejmuit/ neîmprejmuit	Imobil contestat/ necontestat	Alte observații
Neîmprejmuit		Teren Forestier inclus in Amenajamentul Silvic.UP III UA 16



REGISTRUL CADASTRAL AL IMOBILELOR

ANEXA Nr. 2

UAT Bârna

Zonă cooperativizată (Co)

Sector cadastral nr. 5

1. DESCRIEREA IMOBILULUI																	
DATE TEREN											DATE CONSTRUCȚII						
Identificator teren	Adresă imobil	Număr cadastral	Nr. CF	Id.ETERRA	Suprafața măsurată	Intravilan / extra.(I/E)	Nr. top.	Nr. tarla	Nr. parcelă	Categorie folosință	Suprafață parcelă	Identificator construcție	Cod grupă destinație	Suprafața construită	Nr. niveluri	Nr. CF	Constr. cu acte (DA/NU)
4958	Tarla: 666, Parcela: -	PD 666			10500	E		666		PD	10500						

2. PROPRIETATEA / POSESIA														
Titularul dreptului / posesiei			Proprietar=1 / Posesor=0	Data nașterii / CUI	Domiciliu / Sediul	Cota parte	Identificator entitate asociată	Cotă parte teren UI	Mod de dobândire	Act juridic				Obs. privitoare la proprietar
Nume / Denumire	Inițiala tatălui	Prenume								Tip act	Nr. act / data	Emitent	Descr. supl.	
STATUL ROMAN			1	999999999999999	Loc. Neidentificata, UAT. Bârna, Jud. Timiș	1/1	4958		Lege	act normativ	Legea 46/2008 / 13.03.2008	Parlamentul Romaniei		- domeniu public
REGIA NATIONALA A PADURILOR ROMSILVA			0	999999999999999	Loc. Neidentificata, UAT. Bârna, Jud. Timiș	1/1	4958		Lege	act normativ	Legea 46/2008 / 13.03.2008	Parlamentul Romaniei		

3. SARCINI / DEZMEMBRĂMINTE													
Titular			Data nașterii / CUI	Domiciliu / Sediul	Tipul sarcinii sau al dezmembrămintelor dreptului de proprietate	Cota parte	Identificator entitate asociată	Act juridic				Valoare ipotecă	Tip monedă
Nume / Denumire	Inițiala tatălui	Prenume						Tip act	Nr. act / data	Emitent	Descr. supl.		
-	-	-	-	-	-	-	-	-	-	-	-	-	-

4. NOTĂRI, PROCESE, INTERDICȚII					
Tipul notării	Tip act	Nr. act/data	Emitent	Descr. supl.	Identificator entitate asociată
-	-	-	-	-	-

5. OBSERVAȚII		
Imobil împrejmuit/ neîmprejmuit	Imobil contestat/ necontestat	Alte observații
Neîmprejmuit		Teren Forestier inclus in Amenajamentul Silvic.UP III UA 44A



REGISTRUL CADASTRAL AL IMOBILELOR

ANEXA Nr. 2

UAT Bârna

Zonă cooperativizată (Co)

Sector cadastral nr. 5

1. DESCRIEREA IMOBILULUI																	
DATE TEREN											DATE CONSTRUCȚII						
Identificator teren	Adresă imobil	Număr cadastral	Nr. CF	Id.ETERRA	Suprafața măsurată	Intravilan / extra.(I/E)	Nr. top.	Nr. tarla	Nr. parcelă	Categorie folosință	Suprafață parcelă	Identificator construcție	Cod grupă destinație	Suprafața construită	Nr. niveluri	Nr. CF	Constr. cu acte (DA/NU)
4959	Tarla: 666, Parcela: -	PD 666			14879	E		666		PD	14879						

2. PROPRIETATEA / POSESIA														
Titularul dreptului / posesiei			Proprietar=1 / Posesor=0	Data nașterii / CUI	Domiciliu / Sediul	Cota parte	Identificator entitate asociată	Cotă parte teren UI	Mod de dobândire	Act juridic				Obs. privitoare la proprietar
Nume / Denumire	Inițiala tatălui	Prenume								Tip act	Nr. act / data	Emitent	Descr. supl.	
STATUL ROMAN			1	999999999999999	Loc. Neidentificata, UAT. Bârna, Jud. Timiș	1/1	4959		Lege	act normativ	Legea 46/2008 / 13.03.2008	Parlamentul Romaniei		- domeniu public
REGIA NATIONALA A PADURILOR ROMSILVA			0	999999999999999	Loc. Neidentificata, UAT. Bârna, Jud. Timiș	1/1	4959		Lege	act normativ	Legea 46/2008 / 13.03.2008	Parlamentul Romaniei		

3. SARCINI / DEZMEMBRĂMINTE													
Titular			Data nașterii / CUI	Domiciliu / Sediul	Tipul sarcinii sau al dezmembrămintelor dreptului de proprietate	Cota parte	Identificator entitate asociată	Act juridic				Valoare ipotecă	Tip monedă
Nume / Denumire	Inițiala tatălui	Prenume						Tip act	Nr. act / data	Emitent	Descr. supl.		
-	-	-	-	-	-	-	-	-	-	-	-	-	-

4. NOTĂRI, PROCESE, INTERDICȚII					
Tipul notării	Tip act	Nr. act/data	Emitent	Descr. supl.	Identificator entitate asociată
-	-	-	-	-	-

5. OBSERVAȚII		
Imobil împrejmuit/ neîmprejmuit	Imobil contestat/ necontestat	Alte observații
Neîmprejmuit		Teren Forestier inclus in Amenajamentul Silvic.UP III UA 17A



REGISTRUL CADASTRAL AL IMOBILELOR

ANEXA Nr. 2

UAT Bârna

Zonă cooperativizată (Co)

Sector cadastral nr. 5

1. DESCRIEREA IMOBILULUI													DATE TEREN					DATE CONSTRUCȚII				
Identificator teren	Adresă imobil	Număr cadastral	Nr. CF	Id.ETERRA	Suprafața măsurată	Intravilan / extra.(I/E)	Nr. top.	Nr. tarla	Nr. parcelă	Categorie folosință	Suprafață parcelă	Identificator construcție	Cod grupă destinație	Suprafața construită	Nr. niveluri	Nr. CF	Constr. cu acte (DA/NU)					
4960	Tarla: 666, Parcela: -	PD 666			100023	E		666		PD	100023											

2. PROPRIETATEA / POSESIA														
Titularul dreptului / posesiei			Proprietar=1 / Posesor=0	Data nașterii / CUI	Domiciliu / Sediul	Cota parte	Identificator entitate asociată	Cotă parte teren UI	Mod de dobândire	Act juridic				Obs. privitoare la proprietar
Nume / Denumire	Inițiala tatălui	Prenume								Tip act	Nr. act / data	Emitent	Descr. supl.	
STATUL ROMAN			1	999999999999999	Loc. Neidentificata, UAT. Bârna, Jud. Timiș	1/1	4960		Lege	act normativ	Legea 46/2008 / 13.03.2008	Parlamentul Romaniei		- domeniu public
REGIA NATIONALA A PADURILOR ROMSILVA			0	999999999999999	Loc. Neidentificata, UAT. Bârna, Jud. Timiș	1/1	4960		Lege	act normativ	Legea 46/2008 / 13.03.2008	Parlamentul Romaniei		

3. SARCINI / DEZMEMBRĂMINTE													
Titular			Data nașterii / CUI	Domiciliu / Sediul	Tipul sarcinii sau al dezmembrămintelor dreptului de proprietate	Cota parte	Identificator entitate asociată	Act juridic				Valoare ipotecă	Tip monedă
Nume / Denumire	Inițiala tatălui	Prenume						Tip act	Nr. act / data	Emitent	Descr. supl.		
-	-	-	-	-	-	-	-	-	-	-	-	-	-

4. NOTĂRI, PROCESE, INTERDICȚII					
Tipul notării	Tip act	Nr. act/data	Emitent	Descr. supl.	Identificator entitate asociată
-	-	-	-	-	-

5. OBSERVAȚII		
Imobil împrejmuit/ neîmprejmuit	Imobil contestat/ necontestat	Alte observații
Neîmprejmuit		Teren Forestier inclus in Amenajamentul Silvic.UP III UA 17B



REGISTRUL CADASTRAL AL IMOBILELOR

ANEXA Nr. 2

UAT Bârna

Zonă cooperativizată (Co)

Sector cadastral nr. 5

1. DESCRIEREA IMOBILULUI																		
DATE TEREN											DATE CONSTRUCȚII							
Identificator teren	Adresă imobil	Număr cadastral	Nr. CF	Id.ETERRA	Suprafața măsurată	Intravilan / extra.(I/E)	Nr. top.	Nr. tarla	Nr. parcelă	Categorie folosință	Suprafață parcelă	Identificator construcție	Cod grupă destinație	Suprafața construită	Nr. niveluri	Nr. CF	Constr. cu acte (DA/NU)	
4962	Tarla: 688, Parcela: -	PD 688			8400	E		688		PD	8400							

2. PROPRIETATEA / POSESIA																
Titularul dreptului / posesiei			Proprietar=1 / Posesor=0	Data nașterii / CUI	Domiciliu / Sediul	Cota parte	Identificator entitate asociată	Cotă parte teren UI	Mod de dobândire	Act juridic				Obs. privitoare la proprietar		
Nume / Denumire	Inițiala tatălui	Prenume								Tip act	Nr. act / data	Emitent	Descr. supl.			
STATUL ROMAN			1	999999999999999	Loc. Neidentificata, UAT. Bârna, Jud. Timiș	1/1	4962		Lege	act normativ	Legea 46/2008 / 13.03.2008	Parlamentul Romaniei		- domeniu public		
REGIA NATIONALA A PADURILOR ROMSILVA			0	999999999999999	Loc. Neidentificata, UAT. Bârna, Jud. Timiș	1/1	4962		Lege	act normativ	Legea 46/2008 / 13.03.2008	Parlamentul Romaniei				

3. SARCINI / DEZMEMBRĂMINTE													
Titular			Data nașterii / CUI	Domiciliu / Sediul	Tipul sarcinii sau al dezmembrămintelor dreptului de proprietate	Cota parte	Identificator entitate asociată	Act juridic				Valoare ipotecă	Tip monedă
Nume / Denumire	Inițiala tatălui	Prenume						Tip act	Nr. act / data	Emitent	Descr. supl.		
-	-	-	-	-	-	-	-	-	-	-	-	-	-

4. NOTĂRI, PROCESE, INTERDICȚII					
Tipul notării	Tip act	Nr. act/data	Emitent	Descr. supl.	Identificator entitate asociată
-	-	-	-	-	-

5. OBSERVAȚII		
Imobil împrejmuit/ neîmprejmuit	Imobil contestat/ necontestat	Alte observații
Neîmprejmuit		Teren Forestier inclus in Amenajamentul Silvic.UP III UA 145D



REGISTRUL CADASTRAL AL IMOBILELOR

ANEXA Nr. 2

UAT Bârna

Zonă cooperativizată (Co)

Sector cadastral nr. 5

1. DESCRIEREA IMOBILULUI

DATE TEREN											DATE CONSTRUCȚII						
Identificator teren	Adresă imobil	Număr cadastral	Nr. CF	Id.ETERRA	Suprafața măsurată	Intravilan / extra.(I/E)	Nr. top.	Nr. tarla	Nr. parcelă	Categorie folosință	Suprafață parcelă	Identificator construcție	Cod grupă destinație	Suprafața construită	Nr. niveluri	Nr. CF	Constr. cu acte (DA/NU)
4963	Tarla: 666, Parcela: -	PD 666			2000	E		666		PD	2000						

2. PROPRIETATEA / POSESIA

Titularul dreptului / posesiei			Proprietar=1 / Posesor=0	Data nașterii / CUI	Domiciliu / Sediul	Cota parte	Identificator entitate asociată	Cotă parte teren UI	Mod de dobândire	Act juridic				Obs. privitoare la proprietar
Nume / Denumire	Inițiala tatălui	Prenume								Tip act	Nr. act / data	Emitent	Descr. supl.	
STATUL ROMAN			1	999999999999999	Loc. Neidentificata, UAT. Bârna, Jud. Timiș	1/1	4963		Lege	act normativ	Legea 46/2008 / 13.03.2008	Parlamentul Romaniei		- domeniu public
REGIA NATIONALA A PADURILOR ROMSILVA			0	999999999999999	Loc. Neidentificata, UAT. Bârna, Jud. Timiș	1/1	4963		Lege	act normativ	Legea 46/2008 / 13.03.2008	Parlamentul Romaniei		

3. SARCINI / DEZMEMBRĂMINTE

Titular			Data nașterii / CUI	Domiciliu / Sediul	Tipul sarcinii sau al dezmembrămintelor dreptului de proprietate	Cota parte	Identificator entitate asociată	Act juridic				Valoare ipotecă	Tip monedă
Nume / Denumire	Inițiala tatălui	Prenume						Tip act	Nr. act / data	Emitent	Descr. supl.		
-	-	-	-	-	-	-	-	-	-	-	-	-	-

4. NOTĂRI, PROCESE, INTERDICȚII

Tipul notării	Tip act	Nr. act / data	Emitent	Descr. supl.	Identificator entitate asociată
-	-	-	-	-	-

5. OBSERVAȚII

Imobil împrejmuit / neîmprejmuit	Imobil contestat / necontestat	Alte observații
Neîmprejmuit		Teren Forestier inclus in Amenajamentul Silvic.UP III UA 21V



REGISTRUL CADASTRAL AL IMOBILELOR

ANEXA Nr. 2

UAT Bârna

Zonă cooperativizată (Co)

Sector cadastral nr. 5

1. DESCRIEREA IMOBILULUI																	
DATE TEREN											DATE CONSTRUCȚII						
Identificator teren	Adresă imobil	Număr cadastral	Nr. CF	Id.ETERRA	Suprafața măsurată	Intravilan / extra.(I/E)	Nr. top.	Nr. tarla	Nr. parcelă	Categorie folosință	Suprafață parcelă	Identificator construcție	Cod grupă destinație	Suprafața construită	Nr. niveluri	Nr. CF	Constr. cu acte (DA/NU)
4964	Tarla: 666, Parcela: -	PD 666			851	E		666		PD	851						

2. PROPRIETATEA / POSESIA														
Titularul dreptului / posesiei			Proprietar=1 / Posesor=0	Data nașterii / CUI	Domiciliu / Sediul	Cota parte	Identificator entitate asociată	Cotă parte teren UI	Mod de dobândire	Act juridic				Obs. privitoare la proprietar
Nume / Denumire	Inițiala tatălui	Prenume								Tip act	Nr. act / data	Emitent	Descr. supl.	
STATUL ROMAN			1	999999999999999	Loc. Neidentificata, UAT. Bârna, Jud. Timiș	1/1	4964		Lege	act normativ	Legea 46/2008 / 13.03.2008	Parlamentul Romaniei		- domeniu public
REGIA NATIONALA A PADURILOR ROMSILVA			0	999999999999999	Loc. Neidentificata, UAT. Bârna, Jud. Timiș	1/1	4964		Lege	act normativ	Legea 46/2008 / 13.03.2008	Parlamentul Romaniei		

3. SARCINI / DEZMEMBRĂMINTE													
Titular			Data nașterii / CUI	Domiciliu / Sediul	Tipul sarcinii sau al dezmembrămintelor dreptului de proprietate	Cota parte	Identificator entitate asociată	Act juridic				Valoare ipotecă	Tip monedă
Nume / Denumire	Inițiala tatălui	Prenume						Tip act	Nr. act / data	Emitent	Descr. supl.		
-	-	-	-	-	-	-	-	-	-	-	-	-	-

4. NOTĂRI, PROCESE, INTERDICȚII					
Tipul notării	Tip act	Nr. act/data	Emitent	Descr. supl.	Identificator entitate asociată
-	-	-	-	-	-

5. OBSERVAȚII		
Imobil împrejmuit/ neîmprejmuit	Imobil contestat/ necontestat	Alte observații
Neîmprejmuit		Teren Forestier inclus in Amenajamentul Silvic.UP III UA 6A



REGISTRUL CADASTRAL AL IMOBILELOR

ANEXA Nr. 2

UAT Bârna

Zonă cooperativizată (Co)

Sector cadastral nr. 5

1. DESCRIEREA IMOBILULUI																	
DATE TEREN											DATE CONSTRUCȚII						
Identificator teren	Adresă imobil	Număr cadastral	Nr. CF	Id.ETERRA	Suprafața măsurată	Intravilan / extra.(I/E)	Nr. top.	Nr. tarla	Nr. parcelă	Categorie folosință	Suprafață parcelă	Identificator construcție	Cod grupă destinație	Suprafața construită	Nr. niveluri	Nr. CF	Constr. cu acte (DA/NU)
4965	Tarla: 657, Parcela: -	PSPD 657			13500	E		657		PD	13500						

2. PROPRIETATEA / POSESIA																
Titularul dreptului / posesiei			Proprietar=1 / Posesor=0	Data nașterii / CUI	Domiciliu / Sediu	Cota parte	Identificator entitate asociată	Cotă parte teren UI	Mod de dobândire	Act juridic				Obs. privitoare la proprietar		
Nume / Denumire	Inițiala tatălui	Prenume								Tip act	Nr. act / data	Emitent	Descr. supl.			
STATUL ROMAN			1	999999999999999	Loc. Neidentificata, UAT. Bârna, Jud. Timiș	1/1	4965		Lege	act normativ	Legea 46/2008 / 13.03.2008	Parlamentul Romaniei		- domeniu public		
REGIA NATIONALA A PADURILOR ROMSILVA			0	999999999999999	Loc. Neidentificata, UAT. Bârna, Jud. Timiș	1/1	4965		Lege	act normativ	Legea 46/2008 / 13.03.2008	Parlamentul Romaniei				

3. SARCINI / DEZMEMBRĂMINTE																
Titular			Data nașterii / CUI	Domiciliu / Sediu	Tipul sarcinii sau al dezmembrămintelor dreptului de proprietate	Cota parte	Identificator entitate asociată	Act juridic				Valoare ipotecă	Tip monedă			
Nume / Denumire	Inițiala tatălui	Prenume						Tip act	Nr. act / data	Emitent	Descr. supl.					
-	-	-	-	-	-	-	-	-	-	-	-	-	-	-		

4. NOTĂRI, PROCESE, INTERDICȚII																
Tipul notării						Tip act		Nr. act / data		Emitent		Descr. supl.		Identificator entitate asociată		
-						-		-		-		-		-		

5. OBSERVAȚII																
Imobil împrejmuit / neîmprejmuit				Imobil contestat / necontestat				Alte observații								
Neîmprejmuit								Teren Forestier inclus in Amenajamentul Silvic.UP III UA 160A								



REGISTRUL CADASTRAL AL IMOBILELOR

ANEXA Nr. 2

UAT Bârna

Zonă cooperativizată (Co)

Sector cadastral nr. 5

1. DESCRIEREA IMOBILULUI												DATE TEREN						DATE CONSTRUCȚII					
Identificator teren	Adresă imobil	Număr cadastral	Nr. CF	Id.ETERRA	Suprafața măsurată	Intravilan / extra.(I/E)	Nr. top.	Nr. tarla	Nr. parcelă	Categorie folosință	Suprafață parcelă	Identificator construcție	Cod grupă destinație	Suprafața construită	Nr. niveluri	Nr. CF	Constr. cu acte (DA/NU)						
4966	Tarla: 657, Parcela: -	PSPD 657			40800	E		657		PD	40800												

2. PROPRIETATEA / POSESIA														
Titularul dreptului / posesiei			Proprietar=1 / Posesor=0	Data nașterii / CUI	Domiciliu / Sediul	Cota parte	Identificator entitate asociată	Cotă parte teren UI	Mod de dobândire	Act juridic				Obs. privitoare la proprietar
Nume / Denumire	Inițiala tatălui	Prenume								Tip act	Nr. act / data	Emitent	Descr. supl.	
STATUL ROMAN			1	999999999999999	Loc. Neidentificata, UAT. Bârna, Jud. Timiș	1/1	4966		Lege	act normativ	Legea 46/2008 / 13.03.2008	Parlamentul Romaniei		- domeniu public
REGIA NATIONALA A PADURILOR ROMSILVA			0	999999999999999	Loc. Neidentificata, UAT. Bârna, Jud. Timiș	1/1	4966		Lege	act normativ	Legea 46/2008 / 13.03.2008	Parlamentul Romaniei		

3. SARCINI / DEZMEMBRĂMINTE													
Titular			Data nașterii / CUI	Domiciliu / Sediul	Tipul sarcinii sau al dezmembrămintelor dreptului de proprietate	Cota parte	Identificator entitate asociată	Act juridic				Valoare ipotecă	Tip monedă
Nume / Denumire	Inițiala tatălui	Prenume						Tip act	Nr. act / data	Emitent	Descr. supl.		
-	-	-	-	-	-	-	-	-	-	-	-	-	-

4. NOTĂRI, PROCESE, INTERDICȚII					
Tipul notării	Tip act	Nr. act/data	Emitent	Descr. supl.	Identificator entitate asociată
-	-	-	-	-	-

5. OBSERVAȚII		
Imobil împrejmuit/ neîmprejmuit	Imobil contestat/ necontestat	Alte observații
Neîmprejmuit		Teren Forestier inclus in Amenajamentul Silvic.UP III UA 160C



REGISTRUL CADASTRAL AL IMOBILELOR

ANEXA Nr. 2

UAT Bârna

Zonă cooperativizată (Co)

Sector cadastral nr. 5

1. DESCRIEREA IMOBILULUI																	
DATE TEREN											DATE CONSTRUCȚII						
Identificator teren	Adresă imobil	Număr cadastral	Nr. CF	Id.ETERRA	Suprafața măsurată	Intravilan / extra.(I/E)	Nr. top.	Nr. tarla	Nr. parcelă	Categorie folosință	Suprafață parcelă	Identificator construcție	Cod grupă destinație	Suprafața construită	Nr. niveluri	Nr. CF	Constr. cu acte (DA/NU)
4967	Tarla: 657, Parcela: -	PSPD 657			22600	E		657		PD	22600						

2. PROPRIETATEA / POSESIA														
Titularul dreptului / posesiei			Proprietar=1 / Posesor=0	Data nașterii / CUI	Domiciliu / Sediul	Cota parte	Identificator entitate asociată	Cotă parte teren UI	Mod de dobândire	Act juridic				Obs. privitoare la proprietar
Nume / Denumire	Inițiala tatălui	Prenume								Tip act	Nr. act / data	Emitent	Descr. supl.	
STATUL ROMAN			1	999999999999999	Loc. Neidentificata, UAT. Bârna, Jud. Timiș	1/1	4967		Lege	act normativ	Legea 46/2008 / 13.03.2008	Parlamentul Romaniei		- domeniu public
REGIA NATIONALA A PADURILOR ROMSILVA			0	999999999999999	Loc. Neidentificata, UAT. Bârna, Jud. Timiș	1/1	4967		Lege	act normativ	Legea 46/2008 / 13.03.2008	Parlamentul Romaniei		

3. SARCINI / DEZMEMBRĂMINTE													
Titular			Data nașterii / CUI	Domiciliu / Sediul	Tipul sarcinii sau al dezmembrămintelor dreptului de proprietate	Cota parte	Identificator entitate asociată	Act juridic				Valoare ipotecă	Tip monedă
Nume / Denumire	Inițiala tatălui	Prenume						Tip act	Nr. act / data	Emitent	Descr. supl.		
-	-	-	-	-	-	-	-	-	-	-	-	-	-

4. NOTĂRI, PROCESE, INTERDICȚII					
Tipul notării	Tip act	Nr. act/data	Emitent	Descr. supl.	Identificator entitate asociată
-	-	-	-	-	-

5. OBSERVAȚII		
Imobil împrejmuit/ neîmprejmuit	Imobil contestat/ necontestat	Alte observații
Neîmprejmuit		Teren Forestier inclus in Amenajamentul Silvic.UP III UA 160E



REGISTRUL CADASTRAL AL IMOBILELOR

ANEXA Nr. 2

UAT Bârna

Zonă cooperativizată (Co)

Sector cadastral nr. 5

1. DESCRIEREA IMOBILULUI

DATE TEREN											DATE CONSTRUCȚII						
Identificator teren	Adresă imobil	Număr cadastral	Nr. CF	Id.ETERRA	Suprafața măsurată	Intravilan / extra.(I/E)	Nr. top.	Nr. tarla	Nr. parcelă	Categorie folosință	Suprafață parcelă	Identificator construcție	Cod grupă destinație	Suprafața construită	Nr. niveluri	Nr. CF	Constr. cu acte (DA/NU)
4968	Tarla: 657, Parcela: -	PSPD 657			7300	E		657		PD	7300						

2. PROPRIETATEA / POSESIA

Titularul dreptului / posesiei			Proprietar=1 / Posesor=0	Data nașterii / CUI	Domiciliu / Sediul	Cota parte	Identificator entitate asociată	Cotă parte teren UI	Mod de dobândire	Act juridic				Obs. privitoare la proprietar
Nume / Denumire	Inițiala tatălui	Prenume								Tip act	Nr. act / data	Emitent	Descr. supl.	
STATUL ROMAN			1	999999999999999	Loc. Neidentificata, UAT. Bârna, Jud. Timiș	1/1	4968		Lege	act normativ	Legea 46/2008 / 13.03.2008	Parlamentul Romaniei		- domeniu public
REGIA NATIONALA A PADURILOR ROMSILVA			0	999999999999999	Loc. Neidentificata, UAT. Bârna, Jud. Timiș	1/1	4968		Lege	act normativ	Legea 46/2008 / 13.03.2008	Parlamentul Romaniei		

3. SARCINI / DEZMEMBRĂMINTE

Titular			Data nașterii / CUI	Domiciliu / Sediul	Tipul sarcinii sau al dezmembrămintelor dreptului de proprietate	Cota parte	Identificator entitate asociată	Act juridic				Valoare ipotecă	Tip monedă
Nume / Denumire	Inițiala tatălui	Prenume						Tip act	Nr. act / data	Emitent	Descr. supl.		
-	-	-	-	-	-	-	-	-	-	-	-	-	-

4. NOTĂRI, PROCESE, INTERDICȚII

Tipul notării	Tip act	Nr. act/data	Emitent	Descr. supl.	Identificator entitate asociată
-	-	-	-	-	-

5. OBSERVAȚII

Imobil împrejmuit/ neîmprejmuit	Imobil contestat/ necontestat	Alte observații
Neîmprejmuit		Teren Forestier inclus in Amenajamentul Silvic.UP III UA 160F



REGISTRUL CADASTRAL AL IMOBILELOR

ANEXA Nr. 2

UAT Bârna

Zonă cooperativizată (Co)

Sector cadastral nr. 5

1. DESCRIEREA IMOBILULUI																	
DATE TEREN											DATE CONSTRUCȚII						
Identificator teren	Adresă imobil	Număr cadastral	Nr. CF	Id.ETERRA	Suprafața măsurată	Intravilan / extra.(I/E)	Nr. top.	Nr. tarla	Nr. parcelă	Categorie folosință	Suprafață parcelă	Identificator construcție	Cod grupă destinație	Suprafața construită	Nr. niveluri	Nr. CF	Constr. cu acte (DA/NU)
4969	Tarla: 657, Parcela: -	PSPD 657			17200	E		657		PD	17200						

2. PROPRIETATEA / POSESIA																
Titularul dreptului / posesiei			Proprietar=1 / Posesor=0	Data nașterii / CUI	Domiciliu / Sediu	Cota parte	Identificator entitate asociată	Cotă parte teren UI	Mod de dobândire	Act juridic				Obs. privitoare la proprietar		
Nume / Denumire	Inițiala tatălui	Prenume								Tip act	Nr. act / data	Emitent	Descr. supl.			
STATUL ROMAN			1	999999999999999	Loc. Neidentificata, UAT. Bârna, Jud. Timiș	1/1	4969		Lege	act normativ	Legea 46/2008 / 13.03.2008	Parlamentul Romaniei		- domeniu public		
REGIA NATIONALA A PADURILOR ROMSILVA			0	999999999999999	Loc. Neidentificata, UAT. Bârna, Jud. Timiș	1/1	4969		Lege	act normativ	Legea 46/2008 / 13.03.2008	Parlamentul Romaniei				

3. SARCINI / DEZMEMBRĂMINTE																
Titular			Data nașterii / CUI	Domiciliu / Sediu	Tipul sarcinii sau al dezmembrămintelor dreptului de proprietate	Cota parte	Identificator entitate asociată	Act juridic				Valoare ipotecă	Tip monedă			
Nume / Denumire	Inițiala tatălui	Prenume						Tip act	Nr. act / data	Emitent	Descr. supl.					
-	-	-	-	-	-	-	-	-	-	-	-	-	-	-		

4. NOTĂRI, PROCESE, INTERDICȚII																
Tipul notării						Tip act		Nr. act / data		Emitent		Descr. supl.		Identificator entitate asociată		
-						-		-		-		-		-		

5. OBSERVAȚII																
Imobil împrejmuit / neîmprejmuit				Imobil contestat / necontestat				Alte observații								
Neîmprejmuit								Teren Forestier inclus in Amenajamentul Silvic.UP III UA 160H								



REGISTRUL CADASTRAL AL IMOBILELOR

ANEXA Nr. 2

UAT Bârna

Zonă cooperativizată (Co)

Sector cadastral nr. 5

1. DESCRIEREA IMOBILULUI																	
DATE TEREN											DATE CONSTRUCȚII						
Identificator teren	Adresă imobil	Număr cadastral	Nr. CF	Id.ETERRA	Suprafața măsurată	Intravilan / extra.(I/E)	Nr. top.	Nr. tarla	Nr. parcelă	Categorie folosință	Suprafață parcelă	Identificator construcție	Cod grupă destinație	Suprafața construită	Nr. niveluri	Nr. CF	Constr. cu acte (DA/NU)
4970	Tarla: 657, Parcela: -	PSPD 657			17200	E		657		PD	17200						

2. PROPRIETATEA / POSESIA																
Titularul dreptului / posesiei			Proprietar=1 / Posesor=0	Data nașterii / CUI	Domiciliu / Sediul	Cota parte	Identificator entitate asociată	Cotă parte teren UI	Mod de dobândire	Act juridic				Obs. privitoare la proprietar		
Nume / Denumire	Inițiala tatălui	Prenume								Tip act	Nr. act / data	Emitent	Descr. supl.			
STATUL ROMAN			1	999999999999999	Loc. Neidentificata, UAT. Bârna, Jud. Timiș	1/1	4970		Lege	act normativ	Legea 46/2008 / 13.03.2008	Parlamentul Romaniei		- domeniu public		
REGIA NATIONALA A PADURILOR ROMSILVA			0	999999999999999	Loc. Neidentificata, UAT. Bârna, Jud. Timiș	1/1	4970		Lege	act normativ	Legea 46/2008 / 13.03.2008	Parlamentul Romaniei				

3. SARCINI / DEZMEMBRĂMINTE																
Titular			Data nașterii / CUI	Domiciliu / Sediul	Tipul sarcinii sau al dezmembrămintelor dreptului de proprietate	Cota parte	Identificator entitate asociată	Act juridic				Valoare ipotecă	Tip monedă			
Nume / Denumire	Inițiala tatălui	Prenume						Tip act	Nr. act / data	Emitent	Descr. supl.					
-	-	-	-	-	-	-	-	-	-	-	-	-	-	-		

4. NOTĂRI, PROCESE, INTERDICȚII																
Tipul notării						Tip act		Nr. act / data		Emitent		Descr. supl.		Identificator entitate asociată		
-						-		-		-		-		-		

5. OBSERVAȚII																
Imobil împrejmuit / neîmprejmuit					Imobil contestat / necontestat					Alte observații						
Neîmprejmuit										Teren Forestier inclus in Amenajamentul Silvic.UP III UA 1601						



REGISTRUL CADASTRAL AL IMOBILELOR

ANEXA Nr. 2

UAT Bârna

Zonă cooperativizată (Co)

Sector cadastral nr. 5

1. DESCRIEREA IMOBILULUI																	
DATE TEREN											DATE CONSTRUCȚII						
Identificator teren	Adresă imobil	Număr cadastral	Nr. CF	Id.ETERRA	Suprafața măsurată	Intravilan / extra.(I/E)	Nr. top.	Nr. tarla	Nr. parcelă	Categorie folosință	Suprafață parcelă	Identificator construcție	Cod grupă destinație	Suprafața construită	Nr. niveluri	Nr. CF	Constr. cu acte (DA/NU)
4971	Tarla: 657, Parcela: -	PSPD 657			4900	E		657		PD	4900						

2. PROPRIETATEA / POSESIA																
Titularul dreptului / posesiei			Proprietar=1 / Posesor=0	Data nașterii / CUI	Domiciliu / Sediul	Cota parte	Identificator entitate asociată	Cotă parte teren UI	Mod de dobândire	Act juridic				Obs. privitoare la proprietar		
Nume / Denumire	Inițiala tatălui	Prenume								Tip act	Nr. act / data	Emitent	Descr. supl.			
STATUL ROMAN			1	999999999999999	Loc. Neidentificata, UAT. Bârna, Jud. Timiș	1/1	4971		Lege	act normativ	Legea 46/2008 / 13.03.2008	Parlamentul Romaniei		- domeniu public		
REGIA NATIONALA A PADURILOR ROMSILVA			0	999999999999999	Loc. Neidentificata, UAT. Bârna, Jud. Timiș	1/1	4971		Lege	act normativ	Legea 46/2008 / 13.03.2008	Parlamentul Romaniei				

3. SARCINI / DEZMEMBRĂMINTE																
Titular			Data nașterii / CUI	Domiciliu / Sediul	Tipul sarcinii sau al dezmembrămintelor dreptului de proprietate	Cota parte	Identificator entitate asociată	Act juridic				Valoare ipotecă	Tip monedă			
Nume / Denumire	Inițiala tatălui	Prenume						Tip act	Nr. act / data	Emitent	Descr. supl.					
-	-	-	-	-	-	-	-	-	-	-	-	-	-	-		

4. NOTĂRI, PROCESE, INTERDICȚII																
Tipul notării						Tip act		Nr. act / data		Emitent		Descr. supl.		Identificator entitate asociată		
-						-		-		-		-		-		

5. OBSERVAȚII																
Imobil împrejmuit / neîmprejmuit				Imobil contestat / necontestat				Alte observații								
Neîmprejmuit								Teren Forestier inclus in Amenajamentul Silvic.UP III UA 160D								



REGISTRUL CADASTRAL AL IMOBILELOR

ANEXA Nr. 2

UAT Bârna

Zonă cooperativizată (Co)

Sector cadastral nr. 5

1. DESCRIEREA IMOBILULUI																	
DATE TEREN											DATE CONSTRUCȚII						
Identificator teren	Adresă imobil	Număr cadastral	Nr. CF	Id.ETERRA	Suprafața măsurată	Intravilan / extra.(I/E)	Nr. top.	Nr. tarla	Nr. parcelă	Categorie folosință	Suprafață parcelă	Identificator construcție	Cod grupă destinație	Suprafața construită	Nr. niveluri	Nr. CF	Constr. cu acte (DA/NU)
4972	Tarla: 657, Parcela: -	PSPD 657			10900	E		657		PD	10900						

2. PROPRIETATEA / POSESIA																
Titularul dreptului / posesiei			Proprietar=1 / Posesor=0	Data nașterii / CUI	Domiciliu / Sediul	Cota parte	Identificator entitate asociată	Cotă parte teren UI	Mod de dobândire	Act juridic				Obs. privitoare la proprietar		
Nume / Denumire	Inițiala tatălui	Prenume								Tip act	Nr. act / data	Emitent	Descr. supl.			
STATUL ROMAN			1	999999999999999	Loc. Neidentificata, UAT. Bârna, Jud. Timiș	1/1	4972		Lege	act normativ	Legea 46/2008 / 13.03.2008	Parlamentul Romaniei		- domeniu public		
REGIA NATIONALA A PADURILOR ROMSILVA			0	999999999999999	Loc. Neidentificata, UAT. Bârna, Jud. Timiș	1/1	4972		Lege	act normativ	Legea 46/2008 / 13.03.2008	Parlamentul Romaniei				

3. SARCINI / DEZMEMBRĂMINTE																
Titular			Data nașterii / CUI	Domiciliu / Sediul	Tipul sarcinii sau al dezmembrămintelor dreptului de proprietate	Cota parte	Identificator entitate asociată	Act juridic				Valoare ipotecă	Tip monedă			
Nume / Denumire	Inițiala tatălui	Prenume						Tip act	Nr. act / data	Emitent	Descr. supl.					
-	-	-	-	-	-	-	-	-	-	-	-	-	-	-		

4. NOTĂRI, PROCESE, INTERDICȚII																
Tipul notării						Tip act		Nr. act / data		Emitent		Descr. supl.		Identificator entitate asociată		
-						-		-		-		-		-		

5. OBSERVAȚII																
Imobil împrejmuit / neîmprejmuit				Imobil contestat / necontestat				Alte observații								
Neîmprejmuit								Teren Forestier inclus in Amenajamentul Silvic.UP III UA 160G								



REGISTRUL CADASTRAL AL IMOBILELOR

ANEXA Nr. 2

UAT Bârna

Zonă cooperativizată (Co)

Sector cadastral nr. 5

1. DESCRIEREA IMOBILULUI

DATE TEREN											DATE CONSTRUCȚII						
Identificator teren	Adresă imobil	Număr cadastral	Nr. CF	Id.ETERRA	Suprafața măsurată	Intravilan / extra.(I/E)	Nr. top.	Nr. tarla	Nr. parcelă	Categorie folosință	Suprafață parcelă	Identificator construcție	Cod grupă destinație	Suprafața construită	Nr. niveluri	Nr. CF	Constr. cu acte (DA/NU)
4973	Tarla: 657, Parcela: -	PSPD 657			102200	E		657		PD	102200						

2. PROPRIETATEA / POSESIA

Titularul dreptului / posesiei			Proprietar=1 / Posesor=0	Data nașterii / CUI	Domiciliu / Sediul	Cota parte	Identificator entitate asociată	Cotă parte teren UI	Mod de dobândire	Act juridic				Obs. privitoare la proprietar
Nume / Denumire	Inițiala tatălui	Prenume								Tip act	Nr. act / data	Emitent	Descr. supl.	
STATUL ROMAN			1	999999999999999	Loc. Neidentificata, UAT. Bârna, Jud. Timiș	1/1	4973		Lege	act normativ	Legea 46/2008 / 13.03.2008	Parlamentul Romaniei		- domeniu public
REGIA NATIONALA A PADURILOR ROMSILVA			0	999999999999999	Loc. Neidentificata, UAT. Bârna, Jud. Timiș	1/1	4973		Lege	act normativ	Legea 46/2008 / 13.03.2008	Parlamentul Romaniei		

3. SARCINI / DEZMEMBRĂMINTE

Titular			Data nașterii / CUI	Domiciliu / Sediul	Tipul sarcinii sau al dezmembrămintelor dreptului de proprietate	Cota parte	Identificator entitate asociată	Act juridic				Valoare ipotecă	Tip monedă
Nume / Denumire	Inițiala tatălui	Prenume						Tip act	Nr. act / data	Emitent	Descr. supl.		
-	-	-	-	-	-	-	-	-	-	-	-	-	-

4. NOTĂRI, PROCESE, INTERDICȚII

Tipul notării	Tip act	Nr. act / data	Emitent	Descr. supl.	Identificator entitate asociată
-	-	-	-	-	-

5. OBSERVAȚII

Imobil împrejmuit / neîmprejmuit	Imobil contestat / necontestat	Alte observații
Neîmprejmuit		Teren Forestier inclus in Amenajamentul Silvic.UP III UA 160J



REGISTRUL CADASTRAL AL IMOBILELOR

ANEXA Nr. 2

UAT Bârna

Zonă cooperativizată (Co)

Sector cadastral nr. 5

1. DESCRIEREA IMOBILULUI																	
DATE TEREN											DATE CONSTRUCȚII						
Identificator teren	Adresă imobil	Număr cadastral	Nr. CF	Id.ETERRA	Suprafața măsurată	Intravilan / extra.(I/E)	Nr. top.	Nr. tarla	Nr. parcelă	Categorie folosință	Suprafață parcelă	Identificator construcție	Cod grupă destinație	Suprafața construită	Nr. niveluri	Nr. CF	Constr. cu acte (DA/NU)
4974	Tarla: 657, Parcela: -	PSPD 657			3500	E		657		PD	3500						

2. PROPRIETATEA / POSESIA																
Titularul dreptului / posesiei			Proprietar=1 / Posesor=0	Data nașterii / CUI	Domiciliu / Sediul	Cota parte	Identificator entitate asociată	Cotă parte teren UI	Mod de dobândire	Act juridic				Obs. privitoare la proprietar		
Nume / Denumire	Inițiala tatălui	Prenume								Tip act	Nr. act / data	Emitent	Descr. supl.			
STATUL ROMAN			1	999999999999999	Loc. Neidentificata, UAT. Bârna, Jud. Timiș	1/1	4974		Lege	act normativ	Legea 46/2008 / 13.03.2008	Parlamentul Romaniei		- domeniu public		
REGIA NATIONALA A PADURILOR ROMSILVA			0	999999999999999	Loc. Neidentificata, UAT. Bârna, Jud. Timiș	1/1	4974		Lege	act normativ	Legea 46/2008 / 13.03.2008	Parlamentul Romaniei				

3. SARCINI / DEZMEMBRĂMINTE																
Titular			Data nașterii / CUI	Domiciliu / Sediul	Tipul sarcinii sau al dezmembrămintelor dreptului de proprietate	Cota parte	Identificator entitate asociată	Act juridic				Valoare ipotecă	Tip monedă			
Nume / Denumire	Inițiala tatălui	Prenume						Tip act	Nr. act / data	Emitent	Descr. supl.					
-	-	-	-	-	-	-	-	-	-	-	-	-	-	-		

4. NOTĂRI, PROCESE, INTERDICȚII																
Tipul notării					Tip act	Nr. act / data	Emitent	Descr. supl.	Identificator entitate asociată							
-					-	-	-	-	-							

5. OBSERVAȚII																
Imobil împrejmuit / neîmprejmuit			Imobil contestat / necontestat			Alte observații										
Neîmprejmuit						Teren Forestier inclus in Amenajamentul Silvic.UP III UA 160K										



REGISTRUL CADASTRAL AL IMOBILELOR

ANEXA Nr. 2

UAT Bârna

Zonă cooperativizată (Co)

Sector cadastral nr. 5

1. DESCRIEREA IMOBILULUI												DATE TEREN						DATE CONSTRUCȚII					
Identificator teren	Adresă imobil	Număr cadastral	Nr. CF	Id.ETERRA	Suprafața măsurată	Intravilan / extra.(I/E)	Nr. top.	Nr. tarla	Nr. parcelă	Categorie folosință	Suprafață parcelă	Identificator construcție	Cod grupă destinație	Suprafața construită	Nr. niveluri	Nr. CF	Constr. cu acte (DA/NU)						
4975	Tarla: 666, Parcela: -	PD 666			1460	E		666		PD	1460												

2. PROPRIETATEA / POSESIA														
Titularul dreptului / posesiei			Proprietar=1 / Posesor=0	Data nașterii / CUI	Domiciliu / Sediul	Cota parte	Identificator entitate asociată	Cotă parte teren UI	Mod de dobândire	Act juridic				Obs. privitoare la proprietar
Nume / Denumire	Inițiala tatălui	Prenume								Tip act	Nr. act / data	Emitent	Descr. supl.	
STATUL ROMAN			1	999999999999999	Loc. Neidentificata, UAT. Bârna, Jud. Timiș	1/1	4975		Lege	act normativ	Legea 46/2008 / 13.03.2008	Parlamentul Romaniei		- domeniu public
REGIA NATIONALA A PADURILOR ROMSILVA			0	999999999999999	Loc. Neidentificata, UAT. Bârna, Jud. Timiș	1/1	4975		Lege	act normativ	Legea 46/2008 / 13.03.2008	Parlamentul Romaniei		

3. SARCINI / DEZMEMBRĂMINTE													
Titular			Data nașterii / CUI	Domiciliu / Sediul	Tipul sarcinii sau al dezmembrămintelor dreptului de proprietate	Cota parte	Identificator entitate asociată	Act juridic				Valoare ipotecă	Tip monedă
Nume / Denumire	Inițiala tatălui	Prenume						Tip act	Nr. act / data	Emitent	Descr. supl.		
-	-	-	-	-	-	-	-	-	-	-	-	-	-

4. NOTĂRI, PROCESE, INTERDICȚII					
Tipul notării	Tip act	Nr. act / data	Emitent	Descr. supl.	Identificator entitate asociată
-	-	-	-	-	-

5. OBSERVAȚII		
Imobil împrejmuit / neîmprejmuit	Imobil contestat / necontestat	Alte observații
Neîmprejmuit		Teren Forestier inclus in Amenajamentul Silvic .UP III UA 5A



REGISTRUL CADASTRAL AL IMOBILELOR

ANEXA Nr. 2

UAT Bârna

Zonă cooperativizată (Co)

Sector cadastral nr. 5

1. DESCRIEREA IMOBILULUI												DATE TEREN						DATE CONSTRUCȚII					
Identificator teren	Adresă imobil		Număr cadastral	Nr. CF	Id.ETERRA	Suprafața măsurată	Intravilan / extra.(I/E)	Nr. top.	Nr. tarla	Nr. parcelă	Categorie folosință	Suprafață parcelă	Identificator construcție	Cod grupă destinație	Suprafața construită	Nr. niveluri	Nr. CF	Constr. cu acte (DA/NU)					
4976	Tarla: -, Parcela: -					3224	E				P	3224											

2. PROPRIETATEA / POSESIA														
Titularul dreptului / posesiei			Proprietar=1 / Posesor=0	Data nașterii / CUI	Domiciliu / Sediul	Cota parte	Identificator entitate asociată	Cotă parte teren UI	Mod de dobândire	Act juridic				Obs. privitoare la proprietar
Nume / Denumire	Inițiala tatălui	Prenume								Tip act	Nr. act / data	Emitent	Descr. supl.	
NEIDENTIFICAT		NEIDENTIFICAT	0		Loc. Neidentificata, UAT. Bârna, Jud. Timiș	1/1	4976		Constituire	act normativ	L.7 / 13.03.1996	PARLAMENTUL ROMANIEI		Proprietar neidentificat.

3. SARCINI / DEZMEMBRĂMINTE													
Titular			Data nașterii / CUI	Domiciliu / Sediul	Tipul sarcinii sau al dezmembrămintelor dreptului de proprietate	Cota parte	Identificator entitate asociată	Act juridic				Valoare ipotecă	Tip monedă
Nume / Denumire	Inițiala tatălui	Prenume						Tip act	Nr. act / data	Emitent	Descr. supl.		
-	-	-	-	-	-	-	-	-	-	-	-	-	-

4. NOTĂRI, PROCESE, INTERDICȚII					
Tipul notării	Tip act	Nr. act / data	Emitent	Descr. supl.	Identificator entitate asociată
Se noteaza mentiunea de proprietar neidentificat	act normativ	L.7 / 13.03.1996	PARLAMENTUL ROMANIEI	(art.13)	4976

5. OBSERVAȚII		
Imobil împrejmuit / neîmprejmuit	Imobil contestat / necontestat	Alte observații
Neîmprejmuit		



REGISTRUL CADASTRAL AL IMOBILELOR

ANEXA Nr. 2

UAT Bârna

Zonă cooperativizată (Co)

Sector cadastral nr. 5

1. DESCRIEREA IMOBILULUI																	
DATE TEREN											DATE CONSTRUCȚII						
Identificator teren	Adresă imobil	Număr cadastral	Nr. CF	Id.ETERRA	Suprafața măsurată	Intravilan / extra.(I/E)	Nr. top.	Nr. tarla	Nr. parcelă	Categorie folosință	Suprafață parcelă	Identificator construcție	Cod grupă destinație	Suprafața construită	Nr. niveluri	Nr. CF	Constr. cu acte (DA/NU)
4977	Tarla: -, Parcela: -				1160	E				P	1160						

2. PROPRIETATEA / POSESIA														
Titularul dreptului / posesiei			Proprietar=1 / Posesor=0	Data nașterii / CUI	Domiciliu / Sediul	Cota parte	Identificator entitate asociată	Cotă parte teren UI	Mod de dobândire	Act juridic				Obs. privitoare la proprietar
Nume / Denumire	Inițiala tatălui	Prenume								Tip act	Nr. act / data	Emitent	Descr. supl.	
NEIDENTIFICAT		NEIDENTIFICAT	0		Loc. Neidentificata, UAT. Bârna, Jud. Timiș	1/1	4977	Constituire	act normativ	L.7 / 13.03.1996	PARLAMENTUL ROMANIEI		Proprietar neidentificat.	
NEIDENTIFICAT		NEIDENTIFICAT	0	Loc. Neidentificata, UAT. Bârna, Jud. Timiș	Proprietar neidentificat.									

3. SARCINI / DEZMEMBRĂMINTE													
Titular			Data nașterii / CUI	Domiciliu / Sediul	Tipul sarcinii sau al dezmembrămintelor dreptului de proprietate	Cota parte	Identificator entitate asociată	Act juridic				Valoare ipotecă	Tip monedă
Nume / Denumire	Inițiala tatălui	Prenume						Tip act	Nr. act / data	Emitent	Descr. supl.		
-	-	-	-	-	-	-	-	-	-	-	-	-	-

4. NOTĂRI, PROCESE, INTERDICȚII					
Tipul notării	Tip act	Nr. act/ data	Emitent	Descr. supl.	Identificator entitate asociată
Se noteaza mentiunea de proprietar neidentificat	act normativ	L.7 / 13.03.1996	PARLAMENTUL ROMANIEI	(art. 13)	4977

5. OBSERVAȚII		
Imobil împrejmuit/ neîmprejmuit	Imobil contestat/ necontestat	Alte observații
Neîmprejmuit		

