

## REGISTRUL CADASTRAL AL IMOBILELOR

ANEXA Nr. 2

UAT Bârna

Zonă necooperativizată (NCo)

Sector cadastral nr. 39

1. DESCRIEREA IMOBILULUI																	
DATE TEREN											DATE CONSTRUCȚII						
Identificator teren	Adresă imobil	Număr cadastral	Nr. CF	Id.ETERRA	Suprafața măsurată	Intravilan / extra.(I/E)	Nr. top.	Nr. tarla	Nr. parcelă	Categorie folosință	Suprafața parcelă	Identificator construcție	Cod grupă destinație	Suprafața construită	Nr. niveluri	Nr. CF	Constr. cu acte (DA/NU)
4301	Tarla: -, Parcela: -		46 Botesti	405089	3218	E	304			F	3218						

2. PROPRIETATEA / POSESIA																
Titularul dreptului / posesiei			Proprietar=1 / Posesor=0	Data nașterii / CUI	Domiciliu / Sediul	Cota parte	Identificator entitate asociată	Cotă parte teren UI	Mod de dobândire	Act juridic				Obs. privitoare la proprietar		
Nume / Denumire	Inițiala tatălui	Prenume								Tip act	Nr. act / data	Emitent	Descr. supl.			
ROTARIU		GEORGE	1		Loc. Neidentificata, UAT. Bârna, Jud. Timiș	1439/3218	4301		Convenție	act notarial	CVC FN / 27.06.1933	-				
NEIDENTIFICAT		NEIDENTIFICAT	1		Loc. Neidentificata, UAT. Bârna, Jud. Timiș	1779/3218	4301		Lege	act normativ	L.7 / 13.03.1996	PARLAMENTUL ROMANIEI				Proprietar neidentificat.

3. SARCINI / DEZMEMBRĂMINTE														
Titular			Data nașterii / CUI	Domiciliu / Sediul	Tipul sarcinii sau al dezmembrămintelor dreptului de proprietate	Cota parte	Identificator entitate asociată	Act juridic				Valoare ipotecă	Tip monedă	
Nume / Denumire	Inițiala tatălui	Prenume						Tip act	Nr. act / data	Emitent	Descr. supl.			
-	-	-	-	-	-	-	-	-	-	-	-	-	-	-

4. NOTĂRI, PROCESE, INTERDICȚII					
Tipul notării	Tip act	Nr. act / data	Emitent	Descr. supl.	Identificator entitate asociată
Se noteaza posesia factica in favoarea lui: - BARBULESCU ANGELA-FLORICA	act normativ	L.7 / 13.03.1996	PARLAMENTUL ROMANIEI	Adeverinta nr.5386/11.12.2023 , emisa de PRIMARIA COMUNEI BARNA	4301

5. OBSERVAȚII		
Imobil împrejmuit/ neîmprejmuit	Imobil contestat/ necontestat	Alte observații
Neîmprejmuit		Faneata impadurita .Den. Loc PLOPOLNITA.imobil identificat cu nr. top. 304 din CF 405089 (CF vechi 46 Botesti)



## REGISTRUL CADASTRAL AL IMOBILELOR

ANEXA Nr. 2

UAT Bârna

Zonă necooperativizată (NCo)

Sector cadastral nr. 39

1. DESCRIEREA IMOBILULUI													DATE TEREN					DATE CONSTRUCȚII				
Identificator teren	Adresă imobil	Număr cadastral	Nr. CF	Id.ETERRA	Suprafața măsurată	Intravilan / extra.(I/E)	Nr. top.	Nr. tarla	Nr. parcelă	Categorie folosință	Suprafață parcelă	Identificator construcție	Cod grupă destinație	Suprafața construită	Nr. niveluri	Nr. CF	Constr. cu acte (DA/NU)					
4302	Tarla: -, Parcela: -		15 Botesti	401297	3286	E	319-320			F	3286											

2. PROPRIETATEA / POSESIA																
Titularul dreptului / posesiei			Proprietar=1 / Posesor=0	Data nașterii / CUI	Domiciliu / Sediul	Cota parte	Identificator entitate asociată	Cotă parte teren UI	Mod de dobândire	Act juridic				Obs. privitoare la proprietar		
Nume / Denumire	Inițiala tatălui	Prenume								Tip act	Nr. act / data	Emitent	Descr. supl.			
ANTON		IULIANA	1		Loc. Neidentificata, UAT. Bârna, Jud. Timiș	2/16	4302		Succesiune	act notarial	CM nr.314 / 01.01.1953	-				
ANTON		NICOLAE	1		Loc. Neidentificata, UAT. Bârna, Jud. Timiș	3/16	4302		Succesiune	act notarial	CM nr.314 / 01.01.1953	-				
ANTON		IOAN	1		Loc. Neidentificata, UAT. Bârna, Jud. Timiș	3/16	4302		Succesiune	act notarial	CM nr.314 / 01.01.1953	-				
MAGU		NICOLAE-IONEL	1		Loc. Neidentificata, UAT. Bârna, Jud. Timiș	8/16	4302		Hotărâre Judecătorească	hotărâre judecătorească	Sentinta Civila nr. 222 / 01.01.2007	JUDECATORIA LUGOJ				

3. SARCINI / DEZMEMBRĂMINTE													
Titular			Data nașterii / CUI	Domiciliu / Sediul	Tipul sarcinii sau al dezmembrămintelor dreptului de proprietate	Cota parte	Identificator entitate asociată	Act juridic				Valoare ipotecă	Tip monedă
Nume / Denumire	Inițiala tatălui	Prenume						Tip act	Nr. act / data	Emitent	Descr. supl.		
-	-	-	-	-	-	-	-	-	-	-	-	-	-

4. NOTĂRI, PROCESE, INTERDICȚII					
Tipul notării	Tip act	Nr. act/ data	Emitent	Descr. supl.	Identificator entitate asociată
Se noteaza posesia factica in favoarea lui: - MAGU MARIA	act normativ	L.7 / 13.03.1996	PARLAMENTUL ROMANIEI	Adeverinta nr.5371/08.12.2023, emisa de PRIMARIA COMUNEI BARNĂ	4302

5. OBSERVAȚII		
Imobil împrejmuit/ neîmprejmuit	Imobil contestat/ necontestat	Alte observații
Neîmprejmuit		Faneata impadurita .Den. Loc PLOPOLNITA.imobil identificat cu nr.top 319-320 din CF 401297 (CF vechi 15 Botesti)



## REGISTRUL CADASTRAL AL IMOBILELOR

ANEXA Nr. 2

UAT Bârna

Zonă necooperativizată (NCo)

Sector cadastral nr. 39

1. DESCRIEREA IMOBILULUI												DATE TEREN						DATE CONSTRUCȚII					
Identificator teren	Adresă imobil	Număr cadastral	Nr. CF	Id.ETERRA	Suprafața măsurată	Intravilan / extra.(I/E)	Nr. top.	Nr. tarla	Nr. parcelă	Categorie folosință	Suprafață parcelă	Identificator construcție	Cod grupă destinație	Suprafața construită	Nr. niveluri	Nr. CF	Constr. cu acte (DA/NU)						
4303	Tarla: -, Parcela: -		33 Botesti	400921	3549	E	321-322			A	3549												

2. PROPRIETATEA / POSESIA														
Titularul dreptului / posesiei			Proprietar=1 / Posesor=0	Data nașterii / CUI	Domiciliu / Sediul	Cota parte	Identificator entitate asociată	Cotă parte teren UI	Mod de dobândire	Act juridic				Obs. privitoare la proprietar
Nume / Denumire	Inițiala tatălui	Prenume								Tip act	Nr. act / data	Emitent	Descr. supl.	
IANCULESCU		IOAN	1	07.06.1950	Loc. Neidentificata, UAT. Bârna, Jud. Timiș	1/1	4303		Convenție	act notarial	113 / 18.01.2016	TELEMAN VIOLANDA		si sotia
IANCULESCU		OFELIA	1	15.09.1951	Loc. Neidentificata, UAT. Bârna, Jud. Timiș									

3. SARCINI / DEZMEMBRĂMINTE													
Titular			Data nașterii / CUI	Domiciliu / Sediul	Tipul sarcinii sau al dezmembrămintelor dreptului de proprietate	Cota parte	Identificator entitate asociată	Act juridic				Valoare ipotecă	Tip monedă
Nume / Denumire	Inițiala tatălui	Prenume						Tip act	Nr. act / data	Emitent	Descr. supl.		
-	-	-	-	-	-	-	-	-	-	-	-	-	-

4. NOTĂRI, PROCESE, INTERDICȚII					
Tipul notării	Tip act	Nr. act/data	Emitent	Descr. supl.	Identificator entitate asociată
-	-	-	-	-	-

5. OBSERVAȚII		
Imobil împrejmuit/ neîmprejmuit	Imobil contestat/ necontestat	Alte observații
Neîmprejmuit		Faneata impadurita .Den. Loc PLOPOLNITA .imobil identificat partial cu nr. top. 321-322 din CF 400921 (CF vechi 33 Botesti)



## REGISTRUL CADASTRAL AL IMOBILELOR

ANEXA Nr. 2

UAT Bârna

Zonă necooperativizată (NCo)


Sector cadastral nr. 39

1. DESCRIEREA IMOBILULUI																	
DATE TEREN												DATE CONSTRUCȚII					
Identificator teren	Adresă imobil	Număr cadastral	Nr. CF	Id.ETERRA	Suprafața măsurată	Intravilan / extra.(I/E)	Nr. top.	Nr. tarla	Nr. parcelă	Categorie folosință	Suprafață parcelă	Identificator construcție	Cod grupă destinație	Suprafața construită	Nr. niveluri	Nr. CF	Constr. cu acte (DA/NU)
4304	Tarla: -, Parcela: -		1 Botesti	400978	3865	E	323-324			F	3865						

2. PROPRIETATEA / POSESIA																
Titularul dreptului / posesiei			Proprietar=1 / Posesor=0	Data nașterii / CUI	Domiciliu / Sediul	Cota parte	Identificator entitate asociată	Cotă parte teren UI	Mod de dobândire	Act juridic				Obs. privitoare la proprietar		
Nume / Denumire	Inițiala tatălui	Prenume								Tip act	Nr. act / data	Emitent	Descr. supl.			
ANTONI		ANA	1		Loc. Neidentificata, UAT. Bârna, Jud. Timiș	4/80	4304		Succesiune	act administrativ	DECIZIE FN / 01.01.1926	-		- minora		
ANTONI		IOSIF	1		Loc. Neidentificata, UAT. Bârna, Jud. Timiș	4/80	4304		Succesiune	act administrativ	DECIZIE FN / 01.01.1926	-		- minor		
ANTONI		NICOLAE	1		Loc. Neidentificata, UAT. Bârna, Jud. Timiș	4/80	4304		Succesiune	act administrativ	DECIZIE FN / 01.01.1926	-		- minor		
ANTON		PERSIDA	1		Loc. Neidentificata, UAT. Bârna, Jud. Timiș	17/80	4304		Convenție	act notarial	Contract De Donatie nr.31/1938 / 01.01.1938	-				
ANTONI		PERSIDA	1		Loc. Neidentificata, UAT. Bârna, Jud. Timiș	51/80	4304		Succesiune	act notarial	CM nr.641/1984 / 01.01.1984	NP				

3. SARCINI / DEZMEMBRĂMINTE																
Titular			Data nașterii / CUI	Domiciliu / Sediul	Tipul sarcinii sau al dezmembrămintelor dreptului de proprietate	Cota parte	Identificator entitate asociată	Act juridic				Valoare ipotecă	Tip monedă			
Nume / Denumire	Inițiala tatălui	Prenume						Tip act	Nr. act / data	Emitent	Descr. supl.					
-	-	-	-	-	-	-	-	-	-	-	-	-	-			

4. NOTĂRI, PROCESE, INTERDICȚII																
Tipul notării							Tip act	Nr. act/ data	Emitent	Descr. supl.	Identificator entitate asociată					
Se noteaza posesia factica in favoarea lui: - GREC IOANA							act normativ	L.7 / 13.03.1996	PARLAMENTUL ROMANIEI	Adeverinta nr.5098/05.12.2023, emisa de PRIMARIA COMUNEI BÂRNA	4304					



**5. OBSERVAȚII**

Imobil împrejmuit/ neîmprejmuit	Imobil contestat/ necontestat	Alte observații
Neîmprejmuit		Faneata împadurita .Den. Loc PLOPOLNITA.imobil identificat partial cu nr. top. 323-324 din CF 400978 (CF vechi 1 Botesti)



## REGISTRUL CADASTRAL AL IMOBILELOR

ANEXA Nr. 2

UAT Bârna

Zonă necooperativizată (NCo)

Sector cadastral nr. 39

1. DESCRIEREA IMOBILULUI																	
DATE TEREN												DATE CONSTRUCȚII					
Identificator teren	Adresă imobil	Număr cadastral	Nr. CF	Id.ETERRA	Suprafața măsurată	Intravilan / extra.(I/E)	Nr. top.	Nr. tarla	Nr. parcelă	Categorie folosință	Suprafață parcelă	Identificator construcție	Cod grupă destinație	Suprafața construită	Nr. niveluri	Nr. CF	Constr. cu acte (DA/NU)
4305	Tarla: PDT 1224, Parcela: -	PDT 1224			3644	E		PDT 1224		P	3644						

2. PROPRIETATEA / POSESIA																	
Titularul dreptului / posesiei			Proprietar=1 / Posesor=0	Data nașterii / CUI	Domiciliu / Sediul	Cota parte	Identificator entitate asociată	Cotă parte teren UI	Mod de dobândire	Act juridic				Obs. privitoare la proprietar			
Nume / Denumire	Inițiala tatălui	Prenume								Tip act	Nr. act / data	Emitent	Descr. supl.				
NEIDENTIFICAT		NEIDENTIFICAT	1		Loc. Neidentificata, UAT. Bârna, Jud. Timiș	1/1	4305		Lege	act normativ	L.7 / 13.03.1996	PARLAMENTUL ROMANIEI					Proprietar neidentificat.

3. SARCINI / DEZMEMBRĂMINTE																	
Titular			Data nașterii / CUI	Domiciliu / Sediul	Tipul sarcinii sau al dezmembrămintelor dreptului de proprietate	Cota parte	Identificator entitate asociată	Act juridic				Valoare ipotecă	Tip monedă				
Nume / Denumire	Inițiala tatălui	Prenume						Tip act	Nr. act / data	Emitent	Descr. supl.						
-	-	-	-	-	-	-	-	-	-	-	-	-	-	-	-	-	-

4. NOTĂRI, PROCESE, INTERDICȚII																
Tipul notării							Tip act	Nr. act/ data	Emitent	Descr. supl.	Identificator entitate asociată					
Se noteaza posesia factica in favoarea lui: - GREC IOANA							act normativ	L.7 / 13.03.1996	PARLAMENTUL ROMANIEI	Adeverinta nr.5091/05.12.2023 , emisa de PRIMARIA COMUNEI BARNĂ	4305					

5. OBSERVAȚII																
Imobil împrejmuit/ neîmprejmuit				Imobil contestat/ necontestat				Alte observații								
Neîmprejmuit								Pasune împadurita .Den. Loc PLOPOLNITA.imobil identificat cu nr. cad. PDT 1224								



## REGISTRUL CADASTRAL AL IMOBILELOR

ANEXA Nr. 2

UAT Bârna

Zonă necooperativizată (NCo)

Sector cadastral nr.39

1. DESCRIEREA IMOBILULUI																	
DATE TEREN											DATE CONSTRUCȚII						
Identificator teren	Adresă imobil	Număr cadastral	Nr. CF	Id.ETERRA	Suprafața măsurată	Intravilan / extra.(I/E)	Nr. top.	Nr. tarla	Nr. parcelă	Categorie folosință	Suprafață parcelă	Identificator construcție	Cod grupă destinație	Suprafața construită	Nr. niveluri	Nr. CF	Constr. cu acte (DA/NU)
4306	Tarla: -, Parcela: -		19 Botesti		3776	E	305-306			F	3776						

2. PROPRIETATEA / POSESIA																	
Titularul dreptului / posesiei			Proprietar=1 / Posesor=0	Data nașterii / CUI	Domiciliu / Sediul	Cota parte	Identificator entitate asociată	Cotă parte teren UI	Mod de dobândire	Act juridic				Obs. privitoare la proprietar			
Nume / Denumire	Inițiala tatălui	Prenume								Tip act	Nr. act / data	Emitent	Descr. supl.				
NEIDENTIFICAT		NEIDENTIFICAT	1		Loc. Neidentificata, UAT. Bârna, Jud. Timiș	1/1	4306		Lege	act normativ	L.7 / 13.03.1996	PARLAMENTUL ROMANIEI					Proprietar neidentificat.

3. SARCINI / DEZMEMBRĂMINTE																	
Titular			Data nașterii / CUI	Domiciliu / Sediul	Tipul sarcinii sau al dezmembrămintelor dreptului de proprietate	Cota parte	Identificator entitate asociată	Act juridic				Valoare ipotecă	Tip monedă				
Nume / Denumire	Inițiala tatălui	Prenume						Tip act	Nr. act / data	Emitent	Descr. supl.						
-	-	-	-	-	-	-	-	-	-	-	-	-	-	-	-	-	-

4. NOTĂRI, PROCESE, INTERDICȚII																
Tipul notării					Tip act	Nr. act/ data	Emitent	Descr. supl.	Identificator entitate asociată							
Se noteaza posesia factica in favoarea lui: - BARBULESCU ANGELA-FLORICA					act normativ	L.7 / 13.03.1996	PARLAMENTUL ROMANIEI	Adeverinta nr.5387/11.12.2023 , emisa de PRIMARIA COMUNEI BARNĂ	4306							

5. OBSERVAȚII																
Imobil împrejmuit/ neîmprejmuit			Imobil contestat/ necontestat			Alte observații										
Neîmprejmuit						Faneata impadurita .Den. Loc PLOPOLNITA.imobil identificat partial cu nr. top. 305-306 din CF 19 Botesti										



## REGISTRUL CADASTRAL AL IMOBILELOR

ANEXA Nr. 2

UAT Bârna

Zonă necooperativizată (NCo)

Sector cadastral nr. 39

1. DESCRIEREA IMOBILULUI												DATE TEREN					DATE CONSTRUCȚII				
Identificator teren	Adresă imobil	Număr cadastral	Nr. CF	Id.ETERRA	Suprafața măsurată	Intravilan / extra.(I/E)	Nr. top.	Nr. tarla	Nr. parcelă	Categorie folosință	Suprafață parcelă	Identificator construcție	Cod grupă destinație	Suprafața construită	Nr. niveluri	Nr. CF	Constr. cu acte (DA/NU)				
4307	Tarla: -, Parcela: -		123 Botesti	400587	4713	E	307-308			F	4713										

2. PROPRIETATEA / POSESIA														
Titularul dreptului / posesiei			Proprietar=1 / Posesor=0	Data nașterii / CUI	Domiciliu / Sediul	Cota parte	Identificator entitate asociată	Cotă parte teren UI	Mod de dobândire	Act juridic				Obs. privitoare la proprietar
Nume / Denumire	Inițiala tatălui	Prenume								Tip act	Nr. act / data	Emitent	Descr. supl.	
LUPULESC		ANDREI	1		Loc. Neidentificata, UAT. Bârna, Jud. Timiș	1/1	4307		Convenție	act notarial	CVC nr.1119/2008 / 01.01.2008	BNP.PLOSCARU		si sotia
LUPULESC		AURELIA VALERICA	1		Loc. Neidentificata, UAT. Bârna, Jud. Timiș									

3. SARCINI / DEZMEMBRĂMINTE													
Titular			Data nașterii / CUI	Domiciliu / Sediul	Tipul sarcinii sau al dezmembrămintelor dreptului de proprietate	Cota parte	Identificator entitate asociată	Act juridic				Valoare ipotecă	Tip monedă
Nume / Denumire	Inițiala tatălui	Prenume						Tip act	Nr. act / data	Emitent	Descr. supl.		
-	-	-	-	-	-	-	-	-	-	-	-	-	-

4. NOTĂRI, PROCESE, INTERDICȚII					
Tipul notării	Tip act	Nr. act/data	Emitent	Descr. supl.	Identificator entitate asociată
-	-	-	-	-	-

5. OBSERVAȚII		
Imobil împrejmuit/ neîmprejmuit	Imobil contestat/ necontestat	Alte observații
Neîmprejmuit		Faneata impadurita .Den. Loc PLOPOLNITA.imobil identificat partial cu nr. top. 307-308 din CF 400587 (CF vechi 123 Botesti)





## REGISTRUL CADASTRAL AL IMOBILELOR

ANEXA Nr. 2

UAT Bârna

Zonă cooperativizată (Co)

Sector cadastral nr. 39

## 1. DESCRIEREA IMOBILULUI

DATE TEREN											DATE CONSTRUCȚII						
Identificator teren	Adresă imobil	Număr cadastral	Nr. CF	Id.ETERRA	Suprafața măsurată	Intravilan / extra.(I/E)	Nr. top.	Nr. tarla	Nr. parcelă	Categorie folosință	Suprafața parcelă	Identificator construcție	Cod grupă destinație	Suprafața construită	Nr. niveluri	Nr. CF	Constr. cu acte (DA/NU)
4308	Tarla: PSPD1230/1, Parcela: -	PSPD1230/1	1-N Botesti		265000	E		PSPD1230/1		P	265000						

## 2. PROPRIETATEA / POSESIA

Titularul dreptului / posesiei			Proprietar=1 / Posesor=0	Data nașterii / CUI	Domiciliu / Sediul	Cota parte	Identificator entitate asociată	Cotă parte teren UI	Mod de dobândire	Act juridic				Obs. privitoare la proprietar
Nume / Denumire	Inițiala tatălui	Prenume								Tip act	Nr. act / data	Emitent	Descr. supl.	
COMUNA BARNA			1	4269223	Loc. Bârna, UAT. Bârna, Jud. Timiș	1/1	4308		Lege	act administrativ	ordin nr.1279/1994 / 01.01.1994	PREFECTURA JUDEȚULUI TIMIȘ		- domeniu privat
CONSILIU LOCAL AL COMUNEI BARNA			0	9999999999999	Loc. Neidentificata, UAT. Bârna, Jud. Timiș	1/1	4308		Lege	act administrativ	ordin nr.1279/1994 / 01.01.1994	PREFECTURA JUDEȚULUI TIMIȘ		

## 3. SARCINI / DEZMEMBRĂMINTE

Titular			Data nașterii / CUI	Domiciliu / Sediul	Tipul sarcinii sau al dezmembrămintelor dreptului de proprietate	Cota parte	Identificator entitate asociată	Act juridic				Valoare ipotecă	Tip monedă	
Nume / Denumire	Inițiala tatălui	Prenume						Tip act	Nr. act / data	Emitent	Descr. supl.			
-	-	-	-	-	-	-	-	-	-	-	-	-	-	-

## 4. NOTĂRI, PROCESE, INTERDICȚII

Tipul notării	Tip act	Nr. act/ data	Emitent	Descr. supl.	Identificator entitate asociată
-	-	-	-	-	-

## 5. OBSERVAȚII

Imobil împrejmuit/ neîmprejmuit	Imobil contestat/ necontestat	Alte observații
Neîmprejmuit		



## REGISTRUL CADASTRAL AL IMOBILELOR

ANEXA Nr. 2

UAT Bârna

Zonă necooperativizată (NCo)

Sector cadastral nr.39

1. DESCRIEREA IMOBILULUI																	
DATE TEREN												DATE CONSTRUCȚII					
Identificator teren	Adresă imobil	Număr cadastral	Nr. CF	Id.ETERRA	Suprafața măsurată	Intravilan / extra.(I/E)	Nr. top.	Nr. tarla	Nr. parcelă	Categorie folosință	Suprafața parcelă	Identificator construcție	Cod grupă destinație	Suprafața construită	Nr. niveluri	Nr. CF	Constr. cu acte (DA/NU)
4309	Tarla: -, Parcela: -		20	405090	3966	E	309-310			F	3966						

2. PROPRIETATEA / POSESIA																	
Titularul dreptului / posesiei			Proprietar=1 / Posesor=0	Data nașterii / CUI	Domiciliu / Sediul	Cota parte	Identificator entitate asociată	Cotă parte teren UI	Mod de dobândire	Act juridic				Obs. privitoare la proprietar			
Nume / Denumire	Inițiala tatălui	Prenume								Tip act	Nr. act / data	Emitent	Descr. supl.				
CAPRARIU		ROZALIA	1		Loc. Neidentificata, UAT. Bârna, Jud. Timiș	1/1	4309		Convenție	act notarial	CVC nr.785 / 01.01.1995	Notariatul de stat Lugoj					

3. SARCINI / DEZMEMBRĂMINTE																	
Titular			Data nașterii / CUI	Domiciliu / Sediul	Tipul sarcinii sau al dezmembrămintelor dreptului de proprietate	Cota parte	Identificator entitate asociată	Act juridic				Valoare ipotecă	Tip monedă				
Nume / Denumire	Inițiala tatălui	Prenume						Tip act	Nr. act / data	Emitent	Descr. supl.						
-	-	-	-	-	-	-	-	-	-	-	-	-	-	-	-	-	-

4. NOTĂRI, PROCESE, INTERDICȚII																
Tipul notării						Tip act	Nr. act / data	Emitent	Descr. supl.	Identificator entitate asociată						
Se noteaza posesia factica in favoarea lui: - CINCU NICOLAE-LAITA						act normativ	L.7 / 13.03.1996	PARLAMENTUL ROMANIEI	Adeverinta nr.5311/07.12.2023 , emisa de PRIMARIA COMUNEI BARNĂ	4309						

5. OBSERVAȚII																
Imobil împrejmuit/ neîmprejmuit				Imobil contestat/ necontestat				Alte observații								
Neîmprejmuit								Faneata impadurita .Den. Loc PLOPOLNITA.imobil identificat partial cu nr. top. 309-310 din CF 405090 (CF vechi 20 Botesti)								



## REGISTRUL CADASTRAL AL IMOBILELOR

ANEXA Nr. 2

UAT Bârna

Zonă necooperativizată (NCo)

Sector cadastral nr.39

1. DESCRIEREA IMOBILULUI																	
DATE TEREN											DATE CONSTRUCȚII						
Identificator teren	Adresă imobil	Număr cadastral	Nr. CF	Id.ETERRA	Suprafața măsurată	Intravilan / extra.(I/E)	Nr. top.	Nr. tarla	Nr. parcelă	Categorie folosință	Suprafață parcelă	Identificator construcție	Cod grupă destinație	Suprafața construită	Nr. niveluri	Nr. CF	Constr. cu acte (DA/NU)
4310	Tarla: -, Parcela: -		4 Botesti	405091	2886	E	311-312			F	2886						

2. PROPRIETATEA / POSESIA														
Titularul dreptului / posesiei			Proprietar=1 / Posesor=0	Data nașterii / CUI	Domiciliu / Sediul	Cota parte	Identificator entitate asociată	Cotă parte teren UI	Mod de dobândire	Act juridic				Obs. privitoare la proprietar
Nume / Denumire	Inițiala tatălui	Prenume								Tip act	Nr. act / data	Emitent	Descr. supl.	
ROTARIU		GEORGE	1		Loc. Neidentificata, UAT. Bârna, Jud. Timiș	1/1	4310		Succesiune	hotărâre judecătorească	Decizie nr.4609 / 01.01.1923	Judecătoria Mlxta Lugoj		

3. SARCINI / DEZMEMBRĂMINTE													
Titular			Data nașterii / CUI	Domiciliu / Sediul	Tipul sarcinii sau al dezmembrămintelor dreptului de proprietate	Cota parte	Identificator entitate asociată	Act juridic				Valoare ipotecă	Tip monedă
Nume / Denumire	Inițiala tatălui	Prenume						Tip act	Nr. act / data	Emitent	Descr. supl.		
-	-	-	-	-	-	-	-	-	-	-	-	-	-

4. NOTĂRI, PROCESE, INTERDICȚII					
Tipul notării	Tip act	Nr. act / data	Emitent	Descr. supl.	Identificator entitate asociată
Se noteaza posesia faptica in favoarea lui: - ROTARIU DINEL-NICUSOR	act normativ	L.7 / 13.03.1996	PARLAMENTUL ROMANIEI	Adeverinta nr.5103/05.12.2023 , emisa de PRIMARIA COMUNEI BARNĂ	4310

5. OBSERVAȚII		
Imobil împrejmuit / neîmprejmuit	Imobil contestat / necontestat	Alte observații
Neîmprejmuit		Faneata impadurita .Den. Loc PLOPOLNITA.imobil identificat partial cu nr. top. 311-312 din CF 405091 (CF vechi 4 Botesti)



## REGISTRUL CADASTRAL AL IMOBILELOR

ANEXA Nr. 2

UAT Bârna

Zonă cooperativizată (Co)

Sector cadastral nr. 39

1. DESCRIEREA IMOBILULUI												DATE TEREN					DATE CONSTRUCȚII				
Identificator teren	Adresă imobil	Număr cadastral	Nr. CF	Id.ETERRA	Suprafața măsurată	Intravilan / extra.(I/E)	Nr. top.	Nr. tarla	Nr. parcelă	Categorie folosință	Suprafață parcelă	Identificator construcție	Cod grupă destinație	Suprafața construită	Nr. niveluri	Nr. CF	Constr. cu acte (DA/NU)				
4311	Tarla: PS1225, Parcela: -	PS1225			7600	E		PS1225		P	7600										

2. PROPRIETATEA / POSESIA														
Titularul dreptului / posesiei			Proprietar=1 / Posesor=0	Data nașterii / CUI	Domiciliu / Sediul	Cota parte	Identificator entitate asociată	Cotă parte teren UI	Mod de dobândire	Act juridic				Obs. privitoare la proprietar
Nume / Denumire	Inițiala tatălui	Prenume								Tip act	Nr. act / data	Emitent	Descr. supl.	
COMUNA BARNA			1	4269223	Loc. Neidentificata, UAT. Bârna, Jud. Timiș	1/1	4311		Lege	act administrativ	ORDINUL PREFECTULUI NR. 759 / 09.11.1994	PREFECTURA JUDEȚULUI TIMIȘ		- domeniu privat
CONSILIUL LOCAL AL COMUNEI BARNA			0	9999999999999	Loc. Neidentificata, UAT. Bârna, Jud. Timiș	1/1	4311		Lege	act administrativ	ORDINUL PREFECTULUI NR. 759 / 09.11.1994	PREFECTURA JUDEȚULUI TIMIȘ		

3. SARCINI / DEZMEMBRĂMINTE													
Titular			Data nașterii / CUI	Domiciliu / Sediul	Tipul sarcinii sau al dezmembrămintelor dreptului de proprietate	Cota parte	Identificator entitate asociată	Act juridic				Valoare ipotecă	Tip monedă
Nume / Denumire	Inițiala tatălui	Prenume						Tip act	Nr. act / data	Emitent	Descr. supl.		
-	-	-	-	-	-	-	-	-	-	-	-	-	-

4. NOTĂRI, PROCESE, INTERDICȚII					
Tipul notării	Tip act	Nr. act / data	Emitent	Descr. supl.	Identificator entitate asociată
-	-	-	-	-	-

5. OBSERVAȚII		
Imobil împrejmuit / neîmprejmuit	Imobil contestat / necontestat	Alte observații
Neîmprejmuit		



## REGISTRUL CADASTRAL AL IMOBILELOR

ANEXA Nr. 2

UAT Bârna

Zonă necooperativizată (NCo)

Sector cadastral nr.39

## 1. DESCRIEREA IMOBILULUI

DATE TEREN											DATE CONSTRUCȚII						
Identificator teren	Adresă imobil	Număr cadastral	Nr. CF	Id.ETERRA	Suprafața măsurată	Intravilan / extra.(I/E)	Nr. top.	Nr. tarla	Nr. parcelă	Categorie folosință	Suprafață parcelă	Identificator construcție	Cod grupă destinație	Suprafața construită	Nr. niveluri	Nr. CF	Constr. cu acte (DA/NU)
4313	Tarla: -, Parcela: -		21 Botesti	401182	10020	E	329-330			F	3500						
						E	329-330			A	6520						

## 2. PROPRIETATEA / POSESIA

Titularul dreptului / posesiei			Proprietar=1 / Posesor=0	Data nașterii / CUI	Domiciliu / Sediul	Cota parte	Identificator entitate asociată	Cotă parte teren UI	Mod de dobândire	Act juridic				Obs. privitoare la proprietar
Nume / Denumire	Inițiala tatălui	Prenume								Tip act	Nr. act / data	Emitent	Descr. supl.	
IGNATONI		CONSTANTIN	1		Loc. Neidentificata, UAT. Bârna, Jud. Timiș	1/1	4313		Convenție	act notarial	CVC nr.5872/2006 / 23.11.2006	NP.RADU MARIA		si sotia
IGNATONI		ELENA	1		Loc. Neidentificata, UAT. Bârna, Jud. Timiș									

## 3. SARCINI / DEZMEMBRĂMINTE


Titular			Data nașterii / CUI	Domiciliu / Sediul	Tipul sarcinii sau al dezmembrămintelor dreptului de proprietate	Cota parte	Identificator entitate asociată	Act juridic				Valoare ipotecă	Tip monedă
Nume / Denumire	Inițiala tatălui	Prenume						Tip act	Nr. act / data	Emitent	Descr. supl.		
IGNATONI		IOAN		Loc. Neidentificata, UAT. Bârna, Jud. Timiș	Uzufruct viager	1/1	4313	act notarial	CVC nr.5872/2006 / 23.11.2006	NP. RADU MARIA			

## 4. NOTĂRI, PROCESE, INTERDICȚII

Tipul notării	Tip act	Nr. act/ data	Emitent	Descr. supl.	Identificator entitate asociată
-	-	-	-	-	-

## 5. OBSERVAȚII

Imobil împrejmuit/ neîmprejmuit	Imobil contestat/ necontestat	Alte observații
Neîmprejmuit		Faneata împadurita .Den. Loc PLOPOLNITA.imobil identificat cu nr. top. 329-330 din CF 401182 (CF vechi 21 Botesti);Den. Loc PLOPOLNITA.imobil identificat cu nr. top. 329-330 din CF 401182 (CF vechi 21 Botesti)



## REGISTRUL CADASTRAL AL IMOBILELOR

ANEXA Nr. 2

UAT Bârna

Zonă cooperativizată (Co)

Sector cadastral nr.39


1. DESCRIEREA IMOBILULUI												DATE TEREN						DATE CONSTRUCȚII					
Identificator teren	Adresă imobil	Număr cadastral	Nr. CF	Id.ETERRA	Suprafața măsurată	Intravilan / extra.(I/E)	Nr. top.	Nr. tarla	Nr. parcelă	Categorie folosință	Suprafață parcelă	Identificator construcție	Cod grupă destinație	Suprafața construită	Nr. niveluri	Nr. CF	Constr. cu acte (DA/NU)						
4314	Tarla: CC 1230/2, Parcela: -	CC 1230/2	2-N Botesti		10000	E		CC 1230/2		CC	10000												

2. PROPRIETATEA / POSESIA														
Titularul dreptului / posesiei			Proprietar=1 / Posesor=0	Data nașterii / CUI	Domiciliu / Sediu	Cota parte	Identificator entitate asociată	Cotă parte teren UI	Mod de dobândire	Act juridic				Obs. privitoare la proprietar
Nume / Denumire	Inițiala tatălui	Prenume								Tip act	Nr. act / data	Emitent	Descr. supl.	
COMUNA BARNA			1	4269223	Loc. Bârna, UAT. Bârna, Jud. Timiș	1/1	4314		Lege	act administrativ	ordin nr.1279/1994 / 01.01.1994	PREFECTURA JUDETULUI TIMIS	-act de dezmembrare aut de NP O. D. PLOSCARU sub nr 9156/2007	- domeniu privat
CONSILIU LOCAL AL COMUNEI BARNA			0	9999999999999	Loc. Neidentificata, UAT. Bârna, Jud. Timiș	1/1	4314		Lege	act administrativ	ordin nr.1279/1994 / 01.01.1994	PREFECTURA JUDETULUI TIMIS	-act de dezmembrare aut de NP O. D. PLOSCARU sub nr 9156/2007	

3. SARCINI / DEZMEMBRĂMINTE													
Titular			Data nașterii / CUI	Domiciliu / Sediu	Tipul sarcinii sau al dezmembrămintelor dreptului de proprietate	Cota parte	Identificator entitate asociată	Act juridic				Valoare ipotecă	Tip monedă
Nume / Denumire	Inițiala tatălui	Prenume						Tip act	Nr. act / data	Emitent	Descr. supl.		
SC PADANI CONSTRUCT SRL			9999999999999	Loc. Neidentificata, UAT. Făget, Jud. Timiș	Concesiune	1/1	4314	act notarial	Contract de concesiune / 01.11.2007	-			

4. NOTĂRI, PROCESE, INTERDICȚII						
Tipul notării	Tip act	Nr. act/ data	Emitent	Descr. supl.	Identificator entitate asociată	
-	-	-	-	-	-	-

5. OBSERVAȚII		
Imobil împrejmuit/ neîmprejmuit	Imobil contestat/ necontestat	Alte observații
Neîmprejmuit		



## REGISTRUL CADASTRAL AL IMOBILELOR

ANEXA Nr. 2

UAT Bârna

Zonă cooperativizată (Co)

Sector cadastral nr. 39

## 1. DESCRIEREA IMOBILULUI

DATE TEREN											DATE CONSTRUCȚII						
Identificator teren	Adresă imobil	Număr cadastral	Nr. CF	Id.ETERRA	Suprafața măsurată	Intravilan / extra.(I/E)	Nr. top.	Nr. tarla	Nr. parcelă	Categorie folosință	Suprafață parcelă	Identificator construcție	Cod grupă destinație	Suprafața construită	Nr. niveluri	Nr. CF	Constr. cu acte (DA/NU)
4315	Tarla: PS1223, Parcela: -	PS1223			2000	E		PS1223		P	2000						

## 2. PROPRIETATEA / POSESIA

Titularul dreptului / posesiei			Proprietar=1 / Posesor=0	Data nașterii / CUI	Domiciliu / Sediul	Cota parte	Identificator entitate asociată	Cotă parte teren UI	Mod de dobândire	Act juridic				Obs. privitoare la proprietar
Nume / Denumire	Inițiala tatălui	Prenume								Tip act	Nr. act / data	Emitent	Descr. supl.	
COMUNA BARNA			1	4269223	Loc. Neidentificata, UAT. Bârna, Jud. Timiș	1/1	4315		Lege	act administrativ	ORDINUL PREFECTULUI NR. 759 / 09.11.1994	PREFECTURA JUDEȚULUI TIMIȘ		- domeniu privat
CONSILIUL LOCAL AL COMUNEI BARNA			0	9999999999999	Loc. Neidentificata, UAT. Bârna, Jud. Timiș	1/1	4315		Lege	act administrativ	ORDINUL PREFECTULUI NR. 759 / 09.11.1994	PREFECTURA JUDEȚULUI TIMIȘ		

## 3. SARCINI / DEZMEMBRĂMINTE

Titular			Data nașterii / CUI	Domiciliu / Sediul	Tipul sarcinii sau al dezmembrămintelor dreptului de proprietate	Cota parte	Identificator entitate asociată	Act juridic				Valoare ipotecă	Tip monedă
Nume / Denumire	Inițiala tatălui	Prenume						Tip act	Nr. act / data	Emitent	Descr. supl.		
-	-	-	-	-	-	-	-	-	-	-	-	-	-

## 4. NOTĂRI, PROCESE, INTERDICȚII

Tipul notării	Tip act	Nr. act / data	Emitent	Descr. supl.	Identificator entitate asociată
-	-	-	-	-	-

## 5. OBSERVAȚII

Imobil împrejmuit / neîmprejmuit	Imobil contestat / necontestat	Alte observații
Neîmprejmuit		



## REGISTRUL CADASTRAL AL IMOBILELOR

ANEXA Nr. 2

UAT Bârna

Zonă necooperativizată (NCo)

Sector cadastral nr.39

1. DESCRIEREA IMOBILULUI																	
DATE TEREN											DATE CONSTRUCȚII						
Identificator teren	Adresă imobil	Număr cadastral	Nr. CF	Id.ETERRA	Suprafața măsurată	Intravilan / extra.(I/E)	Nr. top.	Nr. tarla	Nr. parcelă	Categorie folosință	Suprafață parcelă	Identificator construcție	Cod grupă destinație	Suprafața construită	Nr. niveluri	Nr. CF	Constr. cu acte (DA/NU)
4316	Tarla: -, Parcela: -		25 Botesti		2246	E	333-334/A			F	2246						

2. PROPRIETATEA / POSESIA														
Titularul dreptului / posesiei			Proprietar=1 / Posesor=0	Data nașterii / CUI	Domiciliu / Sediul	Cota parte	Identificator entitate asociată	Cotă parte teren UI	Mod de dobândire	Act juridic				Obs. privitoare la proprietar
Nume / Denumire	Inițiala tatălui	Prenume								Tip act	Nr. act / data	Emitent	Descr. supl.	
STAPANESCU		DUMITRU	1		Loc. Neidentificata, UAT. Bârna, Jud. Timiș	1/1	4316		Convenție	act notarial	773 / 01.01.1945	NP T.SEVICI		- minor

3. SARCINI / DEZMEMBRĂMINTE													
Titular			Data nașterii / CUI	Domiciliu / Sediul	Tipul sarcinii sau al dezmembrămintelor dreptului de proprietate	Cota parte	Identificator entitate asociată	Act juridic				Valoare ipotecă	Tip monedă
Nume / Denumire	Inițiala tatălui	Prenume						Tip act	Nr. act / data	Emitent	Descr. supl.		
-	-	-	-	-	-	-	-	-	-	-	-	-	-

4. NOTĂRI, PROCESE, INTERDICȚII					
Tipul notării	Tip act	Nr. act / data	Emitent	Descr. supl.	Identificator entitate asociată
Se noteaza posesia factica in favoarea lui: - STEPANESCU DUMITRU	act normativ	L.7 / 13.03.1996	PARLAMENTUL ROMANIEI	Adeverinta nr.5090/05.12.2023 , emisa de PRIMARIA COMUNEI BARNĂ	4316

5. OBSERVAȚII		
Imobil împrejmuit / neîmprejmuit	Imobil contestat / necontestat	Alte observații
Neîmprejmuit		Faneata impadurita .Den. Loc PLOPOLNITA.imobil identificat partial cu nr. top. 333-334/A din CF 25 Botesti





## REGISTRUL CADASTRAL AL IMOBILELOR

ANEXA Nr. 2

UAT Bârna

Zonă necooperativizată (NCo)

Sector cadastral nr.39

1. DESCRIEREA IMOBILULUI																	
DATE TEREN											DATE CONSTRUCȚII						
Identificator teren	Adresă imobil	Număr cadastral	Nr. CF	Id.ETERRA	Suprafața măsurată	Intravilan / extra.(I/E)	Nr. top.	Nr. tarla	Nr. parcelă	Categorie folosință	Suprafață parcelă	Identificator construcție	Cod grupă destinație	Suprafața construită	Nr. niveluri	Nr. CF	Constr. cu acte (DA/NU)
4317	Tarla: -, Parcela: -		65 Botesti	405022	2343	E	333-334/B			F	2343						

2. PROPRIETATEA / POSESIA																
Titularul dreptului / posesiei			Proprietar=1 / Posesor=0	Data nașterii / CUI	Domiciliu / Sediul	Cota parte	Identificator entitate asociată	Cotă parte teren UI	Mod de dobândire	Act juridic				Obs. privitoare la proprietar		
Nume / Denumire	Inițiala tatălui	Prenume								Tip act	Nr. act / data	Emitent	Descr. supl.			
DAMINESCU		ELISABETA	1		Loc. Neidentificata, UAT. Bârna, Jud. Timiș	1/1	4317		Succesiune	act administrativ	Decizie nr.3949 / 01.01.1943	-				

3. SARCINI / DEZMEMBRĂMINTE																
Titular			Data nașterii / CUI	Domiciliu / Sediul	Tipul sarcinii sau al dezmembrămintelor dreptului de proprietate	Cota parte	Identificator entitate asociată	Act juridic				Valoare ipotecă	Tip monedă			
Nume / Denumire	Inițiala tatălui	Prenume						Tip act	Nr. act / data	Emitent	Descr. supl.					
-	-	-	-	-	-	-	-	-	-	-	-	-	-	-	-	-

4. NOTĂRI, PROCESE, INTERDICȚII					
Tipul notării	Tip act	Nr. act / data	Emitent	Descr. supl.	Identificator entitate asociată
Se noteaza posesia faptica in favoarea lui: - DRAGAN FLORIAN-MITICA	act normativ	L.7 / 13.03.1996	PARLAMENTUL ROMANIEI	Adeverinta nr.5220/06.12.2023 , emisa de PRIMARIA COMUNEI BARNĂ	4317

5. OBSERVAȚII		
Imobil împrejmuit/ neîmprejmuit	Imobil contestat/ necontestat	Alte observații
Neîmprejmuit		Faneata impadurita .Den. Loc PLOPOLNITA.imobil identificat partial cu nr. top. 333-334/B din CF 405022 (CF vechi 65 Botesti)



## REGISTRUL CADASTRAL AL IMOBILELOR

ANEXA Nr. 2

UAT Bârna

Zonă necooperativizată (NCo)

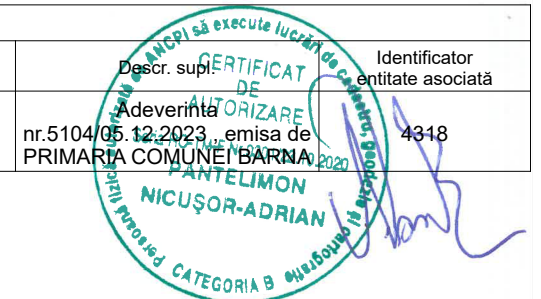
Sector cadastral nr. 39

1. DESCRIEREA IMOBILULUI																	
DATE TEREN												DATE CONSTRUCȚII					
Identificator teren	Adresă imobil	Număr cadastral	Nr. CF	Id.ETERRA	Suprafața măsurată	Intravilan / extra.(I/E)	Nr. top.	Nr. tarla	Nr. parcelă	Categorie folosință	Suprafață parcelă	Identificator construcție	Cod grupă destinație	Suprafața construită	Nr. niveluri	Nr. CF	Constr. cu acte (DA/NU)
4318	Tarla: -, Parcela: -		40 Botesti	405097	1952	E	335-336			F	1952						

2. PROPRIETATEA / POSESIA																
Titularul dreptului / posesiei			Proprietar=1 / Posesor=0	Data nașterii / CUI	Domiciliu / Sediul	Cota parte	Identificator entitate asociată	Cotă parte teren UI	Mod de dobândire	Act juridic				Obs. privitoare la proprietar		
Nume / Denumire	Inițiala tatălui	Prenume								Tip act	Nr. act / data	Emitent	Descr. supl.			
ANDRESZKU		ANDREIA	1		Loc. Neidentificata, UAT. Bârna, Jud. Timiș	12/24	4318		Convenție	act notarial	ACT FN / 01.01.1873	-				
ANDRASESKU		TRAIAN	1		Loc. Neidentificata, UAT. Bârna, Jud. Timiș	3/24	4318		Convenție	act notarial	ACT FN / 01.01.1904	-				
ANDRASONY		DAVID	1		Loc. Neidentificata, UAT. Bârna, Jud. Timiș	3/24	4318		Convenție	act notarial	ACT FN / 01.01.1905	-				
LAJKU		DIONISIE	1		Loc. Neidentificata, UAT. Bârna, Jud. Timiș	3/24	4318		Convenție	act notarial	ACT FN / 01.01.1918	-				
BALINTONY		MARIA	1		Loc. Neidentificata, UAT. Bârna, Jud. Timiș	3/24	4318		Convenție	act notarial	ACT FN / 01.01.1918	-				

3. SARCINI / DEZMEMBRĂMINTE																
Titular			Data nașterii / CUI	Domiciliu / Sediul	Tipul sarcinii sau al dezmembrămintelor dreptului de proprietate	Cota parte	Identificator entitate asociată	Act juridic				Valoare ipotecă	Tip monedă			
Nume / Denumire	Inițiala tatălui	Prenume						Tip act	Nr. act / data	Emitent	Descr. supl.					
-	-	-	-	-	-	-	-	-	-	-	-	-	-			

4. NOTĂRI, PROCESE, INTERDICȚII																
Tipul notării						Tip act	Nr. act/ data	Emitent	Descr. supl.	Identificator entitate asociată						
Se noteaza posesia factica in favoarea lui: - OCOS ILEANA-STELUTA						act normativ	L.7 / 13.03.1996	PARLAMENTUL ROMANIEI	Adeverința nr.5104/05.12.2023, emisa de PRIMĂRIA COMUNEI BÂRNA	4318						



**5. OBSERVAȚII**

Imobil împrejmuit/ neîmprejmuit	Imobil contestat/ necontestat	Alte observații
Neîmprejmuit		Faneata împadurita .Den. Loc PLOPOLNITA.imobil identificat partial cu nr. top. 335-336 din CF 405097 (CF vechi 40 Botesti)



## REGISTRUL CADASTRAL AL IMOBILELOR

ANEXA Nr. 2

UAT Bârna

Zonă cooperativizată (Co)

Sector cadastral nr. 39

1. DESCRIEREA IMOBILULUI												DATE TEREN						DATE CONSTRUCȚII					
Identificator teren	Adresă imobil		Număr cadastral	Nr. CF	Id.ETERRA	Suprafața măsurată	Intravilan / extra.(I/E)	Nr. top.	Nr. tarla	Nr. parcelă	Categorie folosință	Suprafață parcelă	Identificator construcție	Cod grupă destinație	Suprafața construită	Nr. niveluri	Nr. CF	Constr. cu acte (DA/NU)					
4319	Tarla: PS1219, Parcela: -		PS1219			6500	E		PS1219		P	6500											

2. PROPRIETATEA / POSESIA														
Titularul dreptului / posesiei			Proprietar=1 / Posesor=0	Data nașterii / CUI	Domiciliu / Sediul	Cota parte	Identificator entitate asociată	Cotă parte teren UI	Mod de dobândire	Act juridic				Obs. privitoare la proprietar
Nume / Denumire	Inițiala tatălui	Prenume								Tip act	Nr. act / data	Emitent	Descr. supl.	
COMUNA BARNA			1	4269223	Loc. Neidentificata, UAT. Bârna, Jud. Timiș	1/1	4319		Lege	act administrativ	ORDINUL PREFECTULUI NR. 759 / 09.11.1994	PREFECTURA JUDEȚULUI TIMIȘ		- domeniu privat
CONSILIUL LOCAL AL COMUNEI BARNA			0	9999999999999	Loc. Neidentificata, UAT. Bârna, Jud. Timiș	1/1	4319		Lege	act administrativ	ORDINUL PREFECTULUI NR. 759 / 09.11.1994	PREFECTURA JUDEȚULUI TIMIȘ		

3. SARCINI / DEZMEMBRĂMINTE													
Titular			Data nașterii / CUI	Domiciliu / Sediul	Tipul sarcinii sau al dezmembrămintelor dreptului de proprietate	Cota parte	Identificator entitate asociată	Act juridic				Valoare ipotecă	Tip monedă
Nume / Denumire	Inițiala tatălui	Prenume						Tip act	Nr. act / data	Emitent	Descr. supl.		
-	-	-	-	-	-	-	-	-	-	-	-	-	-

4. NOTĂRI, PROCESE, INTERDICȚII					
Tipul notării	Tip act	Nr. act/data	Emitent	Descr. supl.	Identificator entitate asociată
-	-	-	-	-	-

5. OBSERVAȚII		
Imobil împrejmuit/ neîmprejmuit	Imobil contestat/ necontestat	Alte observații
Neîmprejmuit		



## REGISTRUL CADASTRAL AL IMOBILELOR

ANEXA Nr. 2

UAT Bârna

Zonă necooperativizată (NCo)

Sector cadastral nr. 39

1. DESCRIEREA IMOBILULUI																	
DATE TEREN											DATE CONSTRUCȚII						
Identificator teren	Adresă imobil	Număr cadastral	Nr. CF	Id.ETERRA	Suprafața măsurată	Intravilan / extra.(I/E)	Nr. top.	Nr. tarla	Nr. parcelă	Categorie folosință	Suprafață parcelă	Identificator construcție	Cod grupă destinație	Suprafața construită	Nr. niveluri	Nr. CF	Constr. cu acte (DA/NU)
4320	Tarla: LL1220, Parcela: -	LL1220			1023	E		LL1220		P	1023						

2. PROPRIETATEA / POSESIA																
Titularul dreptului / posesiei			Proprietar=1 / Posesor=0	Data nașterii / CUI	Domiciliu / Sediul	Cota parte	Identificator entitate asociată	Cotă parte teren UI	Mod de dobândire	Act juridic				Obs. privitoare la proprietar		
Nume / Denumire	Inițiala tatălui	Prenume								Tip act	Nr. act / data	Emitent	Descr. supl.			
COMUNA BARNA			1	4269223	Loc. Bârna, UAT. Bârna, Jud. Timiș	1/1	4320		Lege	act normativ	L.7 / 13.03.1996	PARLAMENTUL ROMANIEI		- proprietar neidentificat		

3. SARCINI / DEZMEMBRĂMINTE																
Titular			Data nașterii / CUI	Domiciliu / Sediul	Tipul sarcinii sau al dezmembrămintelor dreptului de proprietate	Cota parte	Identificator entitate asociată	Act juridic				Valoare ipotecă	Tip monedă			
Nume / Denumire	Inițiala tatălui	Prenume						Tip act	Nr. act / data	Emitent	Descr. supl.					
-	-	-	-	-	-	-	-	-	-	-	-	-	-	-		

4. NOTĂRI, PROCESE, INTERDICȚII																
Tipul notării						Tip act	Nr. act / data	Emitent	Descr. supl.	Identificator entitate asociată						
-						-	-	-	-	-						

5. OBSERVAȚII																
Imobil împrejmuit / neîmprejmuit			Imobil contestat / necontestat				Alte observații									
Neîmprejmuit							Pasune împadurita .Den. Loc PLOPOLNITA.imobil identificat cu nr. cad. LL1220									



## REGISTRUL CADASTRAL AL IMOBILELOR

ANEXA Nr. 2

UAT Bârna

Zonă cooperativizată (Co)

Sector cadastral nr. 39

1. DESCRIEREA IMOBILULUI																	
DATE TEREN											DATE CONSTRUCȚII						
Identificator teren	Adresă imobil	Număr cadastral	Nr. CF	Id.ETERRA	Suprafața măsurată	Intravilan / extra.(I/E)	Nr. top.	Nr. tarla	Nr. parcelă	Categorie folosință	Suprafață parcelă	Identificator construcție	Cod grupă destinație	Suprafața construită	Nr. niveluri	Nr. CF	Constr. cu acte (DA/NU)
4321	Tarla: PSPD 1229, Parcela: -	PSPD 1229			3300	E		PSPD 1229		P	3300						

2. PROPRIETATEA / POSESIA														
Titularul dreptului / posesiei			Proprietar=1 / Posesor=0	Data nașterii / CUI	Domiciliu / Sediul	Cota parte	Identificator entitate asociată	Cotă parte teren UI	Mod de dobândire	Act juridic				Obs. privitoare la proprietar
Nume / Denumire	Inițiala tatălui	Prenume								Tip act	Nr. act / data	Emitent	Descr. supl.	
COMUNA BARNA			1	4269223	Loc. Neidentificata, UAT. Bârna, Jud. Timiș	1/1	4321		Lege	act administrativ	ORDINUL PREFECTULUI NR. 759 / 09.11.1994	PREFECTURA JUDEȚULUI TIMIȘ		- domeniu privat
CONSILIUL LOCAL AL COMUNEI BARNA			0	9999999999999	Loc. Neidentificata, UAT. Bârna, Jud. Timiș	1/1	4321		Lege	act administrativ	ORDINUL PREFECTULUI NR. 759 / 09.11.1994	PREFECTURA JUDEȚULUI TIMIȘ		

3. SARCINI / DEZMEMBRĂMINTE													
Titular			Data nașterii / CUI	Domiciliu / Sediul	Tipul sarcinii sau al dezmembrămintelor dreptului de proprietate	Cota parte	Identificator entitate asociată	Act juridic				Valoare ipotecă	Tip monedă
Nume / Denumire	Inițiala tatălui	Prenume						Tip act	Nr. act / data	Emitent	Descr. supl.		
-	-	-	-	-	-	-	-	-	-	-	-	-	-

4. NOTĂRI, PROCESE, INTERDICȚII					
Tipul notării	Tip act	Nr. act / data	Emitent	Descr. supl.	Identificator entitate asociată
-	-	-	-	-	-

5. OBSERVAȚII		
Imobil împrejmuit / neîmprejmuit	Imobil contestat / necontestat	Alte observații
Neîmprejmuit		

