

REGISTRUL CADASTRAL AL IMOBILELOR

ANEXA Nr. 2

UAT Bârna

Zonă cooperativizată (Co)

Sector cadastral nr. 38

1. DESCRIEREA IMOBILULUI																	
DATE TEREN												DATE CONSTRUCȚII					
Identificator teren	Adresă imobil	Număr cadastral	Nr. CF	Id.ETERRA	Suprafața măsurată	Intravilan / extra.(I/E)	Nr. top.	Nr. tarla	Nr. parcelă	Categorie folosință	Suprafață parcelă	Identificator construcție	Cod grupă destinație	Suprafața construită	Nr. niveluri	Nr. CF	Constr. cu acte (DA/NU)
4270	Intravilan, Loc. Botesti, UAT. Bârna, Jud. Timiș			401084	1200	I	46/2	Cv 11	Cc1	CC	1200	1	CAS	142	1	401084-C1	DA

2. PROPRIETATEA / POSESIA														
Titularul dreptului / posesiei			Proprietar=1 / Posesor=0	Data nașterii / CUI	Domiciliu / Sediul	Cota parte	Identificator entitate asociată	Cotă parte teren UI	Mod de dobândire	Act juridic				Obs. privitoare la proprietar
Nume / Denumire	Inițiala tatălui	Prenume								Tip act	Nr. act / data	Emitent	Descr. supl.	
COMUNA BIRNA			1	4269223	Loc. Neidentificata, UAT. Bârna, Jud. Timiș	1/1	4270		Lege	act administrativ	hotararea nr. 30 / 22.03.2017	CONSILIUL LOCAL AL COMUNEI BIRNA	+ documentatie tehnica avizata OCPI TIMIS	-domeniul privat
CONSILIUL LOCAL AL COMUNEI BIRNA			0	9999999999999	Loc. Neidentificata, UAT. Bârna, Jud. Timiș		4270			act administrativ	hotararea nr. 30 / 22.03.2017	CONSILIUL LOCAL AL COMUNEI BIRNA	+ documentatie tehnica avizata OCPI TIMIS	




2. PROPRIETATEA / POSESIA

Titularul dreptului / posesiei			Proprietar=1 / Posesor=0	Data nașterii / CUI	Domiciliu / Sediu	Cota parte	Identificator entitate asociată	Cotă parte teren UI	Mod de dobândire	Act juridic			Obs. privitoare la proprietar	
Nume / Denumire	Inițiala tatălui	Prenume								Tip act	Nr. act / data	Emitent		Descr. supl.
COMUNA BIRNA...			1	4269223	Loc. Neidentificata, UAT. Bârna, Jud. Timiș	1/1	C1		Construire	act administrativ	certificat de atestare a edificării construcției 1362 / 12.04.2017	Primaria Comunei Birna	act administrativ nr certificat de atestare fiscala pentru persoane juridice 1364 din 12.04.2017, emis de Primaria Comunei Birna; act administrativ nr MO. Nr. 699 bis din 24.09.2002 ANEXA Nr. 17 - inventarul bunurilor care apartin domeniului public al comunei Bârna din 24.09.2002, emis de GUVERNUL ROMANIEI; act administrativ nr adeverinta 1570 din 27.04.2017, emis de Primaria Comunei Birna	- domeniul public

3. SARCINI / DEZMEMBRĂMINTE

Titular			Data nașterii / CUI	Domiciliu / Sediu	Tipul sarcinii sau al dezmembrămintelor dreptului de proprietate	Cota parte	Identificator entitate asociată	Act juridic			Tip monedă	
Nume / Denumire	Inițiala tatălui	Prenume						Tip act	Nr. act / data	Emitent		Descr. supl.
-	-	-	-	-	-	-	-	-	-	-	-	-



4. NOTĂRI, PROCESE, INTERDICȚII

Tipul notării	Tip act	Nr. act/ data	Emitent	Descr. supl.	Identificator entitate asociată
-	-	-	-	-	-

5. OBSERVAȚII

Imobil împrejmuit/ neîmprejmuit	Imobil contestat/ necontestat	Alte observații
Neîmprejmuit		



REGISTRUL CADASTRAL AL IMOBILELOR

ANEXA Nr. 2

UAT Bârna

Zonă cooperativizată (Co)

Sector cadastral nr. 38

1. DESCRIEREA IMOBILULUI																		
DATE TEREN												DATE CONSTRUCȚII						
Identificator teren	Adresă imobil	Număr cadastral	Nr. CF	Id.ETERRA	Suprafața măsurată	Intravilan / extra.(I/E)	Nr. top.	Nr. tarla	Nr. parcelă	Categorie folosință	Suprafață parcelă	Identificator construcție	Cod grupă destinație	Suprafața construită	Nr. niveluri	Nr. CF	Constr. cu acte (DA/NU)	
4271	Tarla: PSPD1299, Parcela: -	PSPD1299			4100	E		PSPD1299		P	4100							

2. PROPRIETATEA / POSESIA																
Titularul dreptului / posesiei			Proprietar=1 / Posesor=0	Data nașterii / CUI	Domiciliu / Sediul	Cota parte	Identificator entitate asociată	Cotă parte teren UI	Mod de dobândire	Act juridic				Obs. privitoare la proprietar		
Nume / Denumire	Inițiala tatălui	Prenume								Tip act	Nr. act / data	Emitent	Descr. supl.			
COMUNA BARNA			1	4269223	Loc. Neidentificata, UAT. Bârna, Jud. Timiș	1/1	4271		Lege	act administrativ	ORDINUL PREFECTULUI NR. 759 / 09.11.1994	PREFECTURA JUDEȚULUI TIMIS		- domeniu privat		
CONSILIUL LOCAL AL COMUNEI BARNA			0	9999999999999	Loc. Neidentificata, UAT. Bârna, Jud. Timiș	1/1	4271		Lege	act administrativ	ORDINUL PREFECTULUI NR. 759 / 09.11.1994	PREFECTURA JUDEȚULUI TIMIS				

3. SARCINI / DEZMEMBRĂMINTE																	
Titular			Data nașterii / CUI	Domiciliu / Sediul	Tipul sarcinii sau al dezmembrămintelor dreptului de proprietate	Cota parte	Identificator entitate asociată	Act juridic				Valoare ipotecă	Tip monedă				
Nume / Denumire	Inițiala tatălui	Prenume						Tip act	Nr. act / data	Emitent	Descr. supl.						
-	-	-	-	-	-	-	-	-	-	-	-	-	-	-	-	-	-

4. NOTĂRI, PROCESE, INTERDICȚII																
Tipul notării						Tip act	Nr. act / data	Emitent	Descr. supl.	Identificator entitate asociată						
-						-	-	-	-	-						

5. OBSERVAȚII																
Imobil împrejmuit / neîmprejmuit				Imobil contestat / necontestat				Alte observații								
Neîmprejmuit																



REGISTRUL CADASTRAL AL IMOBILELOR

ANEXA Nr. 2

UAT Bârna

Zonă necooperativizată (NCo)

Sector cadastral nr.38

1. DESCRIEREA IMOBILULUI																	
DATE TEREN											DATE CONSTRUCȚII						
Identificator teren	Adresă imobil	Număr cadastral	Nr. CF	Id.ETERRA	Suprafața măsurată	Intravilan / extra.(I/E)	Nr. top.	Nr. tarla	Nr. parcelă	Categorie folosință	Suprafața parcelă	Identificator construcție	Cod grupă destinație	Suprafața construită	Nr. niveluri	Nr. CF	Constr. cu acte (DA/NU)
4272	Tarla: -, Parcela: -		3 Botesti	403816	3865	E	69 Botesti			A	3865						

2. PROPRIETATEA / POSESIA																
Titularul dreptului / posesiei			Proprietar=1 / Posesor=0	Data nașterii / CUI	Domiciliu / Sediul	Cota parte	Identificator entitate asociată	Cotă parte teren UI	Mod de dobândire	Act juridic				Obs. privitoare la proprietar		
Nume / Denumire	Inițiala tatălui	Prenume								Tip act	Nr. act / data	Emitent	Descr. supl.			
PASUNEA URBARIALA BOTESTI			1	999999999999999	Loc. Neidentificata, UAT. Bârna, Jud. Timiș	1/1	4272		Construire	act administrativ	ACT FN / 01.01.1917	-				

3. SARCINI / DEZMEMBRĂMINTE																
Titular			Data nașterii / CUI	Domiciliu / Sediul	Tipul sarcinii sau al dezmembrămintelor dreptului de proprietate	Cota parte	Identificator entitate asociată	Act juridic				Valoare ipotecă	Tip monedă			
Nume / Denumire	Inițiala tatălui	Prenume						Tip act	Nr. act / data	Emitent	Descr. supl.					
-	-	-	-	-	-	-	-	-	-	-	-	-	-	-	-	-

4. NOTĂRI, PROCESE, INTERDICȚII					
Tipul notării	Tip act	Nr. act / data	Emitent	Descr. supl.	Identificator entitate asociată
Se noteaza posesia factica in favoarea lui: - TEODORESCU IULIAN	act normativ	L.7 / 13.03.1996	PARLAMENTUL ROMANIEI	Adeverinta nr.5075/05.12.2023 , emisa de PRIMARIA COMUNEI BARNĂ	4272

5. OBSERVAȚII		
Imobil împrejmuit / neîmprejmuit	Imobil contestat / necontestat	Alte observații
Neîmprejmuit		Den.de loc ;COLNIC-DEAL.imobil identificat cu nr. top. 69 din CF 403816 (CF vechi 3 Botesti)



REGISTRUL CADASTRAL AL IMOBILELOR

ANEXA Nr. 2

UAT Bârna

Zonă necooperativizată (NCo)

Sector cadastral nr. 38

1. DESCRIEREA IMOBILULUI																	
DATE TEREN											DATE CONSTRUCȚII						
Identificator teren	Adresă imobil	Număr cadastral	Nr. CF	Id.ETERRA	Suprafața măsurată	Intravilan / extra.(I/E)	Nr. top.	Nr. tarla	Nr. parcelă	Categorie folosință	Suprafața parcelă	Identificator construcție	Cod grupă destinație	Suprafața construită	Nr. niveluri	Nr. CF	Constr. cu acte (DA/NU)
4273	Tarla: -, Parcela: -		117 Botesti	401314	4271	E	67 Botesti			A	4271						

2. PROPRIETATEA / POSESIA														
Titularul dreptului / posesiei			Proprietar=1 / Posesor=0	Data nașterii / CUI	Domiciliu / Sediul	Cota parte	Identificator entitate asociată	Cotă parte teren UI	Mod de dobândire	Act juridic				Obs. privitoare la proprietar
Nume / Denumire	Inițiala tatălui	Prenume								Tip act	Nr. act / data	Emitent	Descr. supl.	
ROTARIU		STELA FLORICA-ANA	1		Loc. Neidentificata, UAT. Bârna, Jud. Timiș	2877/4271	4273		Convenție	act notarial	Act de iesire din indiviziune nr.1249/1998/29.06.1998	NP RADU MARIA		
NEIDENTIFICAT		NEIDENTIFICAT	1		Loc. Neidentificata, UAT. Bârna, Jud. Timiș	1394/4271	4273		Lege	act normativ	L.7 / 13.03.1996	PARLAMENTUL ROMANIEI		Proprietar neidentificat.

3. SARCINI / DEZMEMBRĂMINTE													
Titular			Data nașterii / CUI	Domiciliu / Sediul	Tipul sarcinii sau al dezmembrămintelor dreptului de proprietate	Cota parte	Identificator entitate asociată	Act juridic				Valoare ipotecă	Tip monedă
Nume / Denumire	Inițiala tatălui	Prenume						Tip act	Nr. act / data	Emitent	Descr. supl.		
-	-	-	-	-	-	-	-	-	-	-	-	-	-

4. NOTĂRI, PROCESE, INTERDICȚII					
Tipul notării	Tip act	Nr. act / data	Emitent	Descr. supl.	Identificator entitate asociată
Se noteaza posesia factica in favoarea lui: - IANCULESCU IOAN	act normativ	L.7 / 13.03.1996	PARLAMENTUL ROMANIEI	Adeverinta nr.5048/04.12.2023 , emisa de PRIMARIA COMUNEI BARNA	4273

5. OBSERVAȚII		
Imobil împrejmuit/ neîmprejmuit	Imobil contestat/ necontestat	Alte observații
Neîmprejmuit		Den.de loc ;COLNIC-DEAL.imobil identificat cu nr. top. 67 din CF 401314 (CF vechi 117 Botesti)



REGISTRUL CADASTRAL AL IMOBILELOR

ANEXA Nr. 2

UAT Bârna

Zonă necooperativizată (NCo)

Sector cadastral nr. 38

1. DESCRIEREA IMOBILULUI

DATE TEREN												DATE CONSTRUCȚII					
Identificator teren	Adresă imobil	Număr cadastral	Nr. CF	Id.ETERRA	Suprafața măsurată	Intravilan / extra.(I/E)	Nr. top.	Nr. tarla	Nr. parcelă	Categorie folosință	Suprafață parcelă	Identificator construcție	Cod grupă destinație	Suprafața construită	Nr. niveluri	Nr. CF	Constr. cu acte (DA/NU)
4274	Tarla: -, Parcela: -		105 Botesti	404973	5836	E	50			A	5836						

2. PROPRIETATEA / POSESIA

Titularul dreptului / posesiei			Proprietar=1 / Posesor=0	Data nașterii / CUI	Domiciliu / Sediul	Cota parte	Identificator entitate asociată	Cotă parte teren UI	Mod de dobândire	Act juridic			Obs. privitoare la proprietar
Nume / Denumire	Inițiala tatălui	Prenume								Tip act	Nr. act / data	Emitent	
STATUL ROMAN			1	9999999999999	Loc. Neidentificata, UAT. Bârna, Jud. Timiș	2422/5836	4274		Lege	act notarial	Contract De Vânzare-Cump\ U+0103rare nr. 1905 / 08.07.1983	Notariatul de stat local Lugoj	
NEIDENTIFICAT		NEIDENTIFICAT	1		Loc. Neidentificata, UAT. Bârna, Jud. Timiș	3414/5836	4274		Lege	act normativ	L.7 / 13.03.1996	PARLAMENTUL ROMANIEI	Proprietar neidentificat.

3. SARCINI / DEZMEMBRĂMINTE

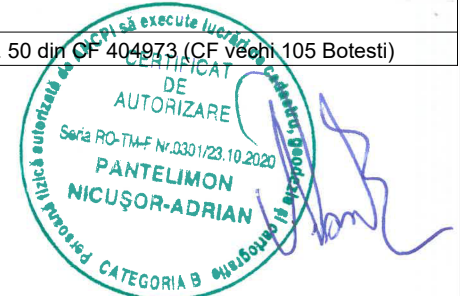
Titular			Data nașterii / CUI	Domiciliu / Sediul	Tipul sarcinii sau al dezmembrămintelor dreptului de proprietate	Cota parte	Identificator entitate asociată	Act juridic			Valoare ipotecă	Tip monedă	
Nume / Denumire	Inițiala tatălui	Prenume						Tip act	Nr. act / data	Emitent			Descr. supl.
-	-	-	-	-	-	-	-	-	-	-	-	-	-

4. NOTĂRI, PROCESE, INTERDICȚII

Tipul notării	Tip act	Nr. act/ data	Emitent	Descr. supl.	Identificator entitate asociată
Se radiază construcția C1	act normativ	L.7 / 13.03.1996	PARLAMENTUL ROMANIEI	Adeverința nr.5429/14.12.2023, emisa de PRIMĂRIA COMUNEI BARNĂ	4274
Se notează posesia faptică asupra suprafeței 3414/5836 mp în favoarea lui: - TIMIS ILEANA					4274

5. OBSERVAȚII

Imobil împrejmuit/ neîmprejmuit	Imobil contestat/ necontestat	Alte observații
Neîmprejmuit		Den.de loc ;COLNIC-DEAL.imobil identificat cu nr. top. 50 din CF 404973 (CF vechi 105 Botesti)



REGISTRUL CADASTRAL AL IMOBILELOR

ANEXA Nr. 2

UAT Bârna

Zonă cooperativizată (Co)

Sector cadastral nr. 38

1. DESCRIEREA IMOBILULUI																	
DATE TEREN											DATE CONSTRUCȚII						
Identificator teren	Adresă imobil	Număr cadastral	Nr. CF	Id.ETERRA	Suprafața măsurată	Intravilan / extra.(I/E)	Nr. top.	Nr. tarla	Nr. parcelă	Categorie folosință	Suprafață parcelă	Identificator construcție	Cod grupă destinație	Suprafața construită	Nr. niveluri	Nr. CF	Constr. cu acte (DA/NU)
4275	Tarla: -, Parcela: -				584	E				CC	584						

2. PROPRIETATEA / POSESIA														
Titularul dreptului / posesiei			Proprietar=1 / Posesor=0	Data nașterii / CUI	Domiciliu / Sediul	Cota parte	Identificator entitate asociată	Cotă parte teren UI	Mod de dobândire	Act juridic				Obs. privitoare la proprietar
Nume / Denumire	Inițiala tatălui	Prenume								Tip act	Nr. act / data	Emitent	Descr. supl.	
COMUNA BARNA			1	4269223	Loc. Neidentificata, UAT. Bârna, Jud. Timiș	1/1	4275		Lege	act normativ	L.7 / 13.03.1996	PARLAMENTUL ROMANIEI		- proprietar neidentificat

3. SARCINI / DEZMEMBRĂMINTE													
Titular			Data nașterii / CUI	Domiciliu / Sediul	Tipul sarcinii sau al dezmembrămintelor dreptului de proprietate	Cota parte	Identificator entitate asociată	Act juridic				Valoare ipotecă	Tip monedă
Nume / Denumire	Inițiala tatălui	Prenume						Tip act	Nr. act / data	Emitent	Descr. supl.		
-	-	-	-	-	-	-	-	-	-	-	-	-	-

4. NOTĂRI, PROCESE, INTERDICȚII					
Tipul notării	Tip act	Nr. act / data	Emitent	Descr. supl.	Identificator entitate asociată
-	-	-	-	-	-

5. OBSERVAȚII		
Imobil împrejmuit / neîmprejmuit	Imobil contestat / necontestat	Alte observații
Neîmprejmuit		



REGISTRUL CADASTRAL AL IMOBILELOR

ANEXA Nr. 2

UAT Bârna

Zonă necooperativizată (NCo)

Sector cadastral nr.38

1. DESCRIEREA IMOBILULUI																	
DATE TEREN											DATE CONSTRUCȚII						
Identificator teren	Adresă imobil	Număr cadastral	Nr. CF	Id.ETERRA	Suprafața măsurată	Intravilan / extra.(I/E)	Nr. top.	Nr. tarla	Nr. parcelă	Categorie folosință	Suprafață parcelă	Identificator construcție	Cod grupă destinație	Suprafața construită	Nr. niveluri	Nr. CF	Constr. cu acte (DA/NU)
4276	Tarla: -, Parcela: -		29 Botesti	400764	4205	E	62			A	4205						

2. PROPRIETATEA / POSESIA																	
Titularul dreptului / posesiei			Proprietar=1 / Posesor=0	Data nașterii / CUI	Domiciliu / Sediul	Cota parte	Identificator entitate asociată	Cotă parte teren UI	Mod de dobândire	Act juridic				Obs. privitoare la proprietar			
Nume / Denumire	Inițiala tatălui	Prenume								Tip act	Nr. act / data	Emitent	Descr. supl.				
JUSCA		MARIA	1		Loc. Neidentificata, UAT. Bârna, Jud. Timiș	2878/4205	4276		Succesiune	act notarial	Mostenire FN / 01.01.1901	-					, nasc. NOVACESCU
NEIDENTIFICAT		NEIDENTIFICAT	1		Loc. Neidentificata, UAT. Bârna, Jud. Timiș	1327/4205	4276		Lege	act normativ	L.7 / 13.03.1996	PARLAMENTUL ROMANIEI					Proprietar neidentificat.

3. SARCINI / DEZMEMBRĂMINTE														
Titular			Data nașterii / CUI	Domiciliu / Sediul	Tipul sarcinii sau al dezmembrămintelor dreptului de proprietate	Cota parte	Identificator entitate asociată	Act juridic				Valoare ipotecă	Tip monedă	
Nume / Denumire	Inițiala tatălui	Prenume						Tip act	Nr. act / data	Emitent	Descr. supl.			
-	-	-	-	-	-	-	-	-	-	-	-	-	-	-

4. NOTĂRI, PROCESE, INTERDICȚII					
Tipul notării	Tip act	Nr. act / data	Emitent	Descr. supl.	Identificator entitate asociată
Se noteaza posesia factica in favoarea lui: - MURARIU CORNEL-IONEL	act normativ	L.7 / 13.03.1996	PARLAMENTUL ROMANIEI	Adeverinta nr.5038/04.12.2023 , emisa de PRIMARIA COMUNEI BARNA	4276

5. OBSERVAȚII		
Imobil împrejmuit/ neîmprejmuit	Imobil contestat/ necontestat	Alte observații
Neîmprejmuit		Den.de loc ;COLNIC-DEAL.imobil identificat cu nr. top. 62 din CF 400764 (CF vechi 29 Botesti)



REGISTRUL CADASTRAL AL IMOBILELOR

ANEXA Nr. 2

UAT Bârna

Zonă necooperativizată (NCo)

Sector cadastral nr. 38


1. DESCRIEREA IMOBILULUI																	
DATE TEREN												DATE CONSTRUCȚII					
Identificator teren	Adresă imobil	Număr cadastral	Nr. CF	Id.ETERRA	Suprafața măsurată	Intravilan / extra.(I/E)	Nr. top.	Nr. tarla	Nr. parcelă	Categorie folosință	Suprafață parcelă	Identificator construcție	Cod grupă destinație	Suprafața construită	Nr. niveluri	Nr. CF	Constr. cu acte (DA/NU)
4277	Tarla: -, Parcela: -		101,33 Botesti	405084	6037	E	66,68/b, 69/a/1			A	6037						

2. PROPRIETATEA / POSESIA																
Titularul dreptului / posesiei			Proprietar=1 / Posesor=0	Data nașterii / CUI	Domiciliu / Sediul	Cota parte	Identificator entitate asociată	Cotă parte teren UI	Mod de dobândire	Act juridic				Obs. privitoare la proprietar		
Nume / Denumire	Inițiala tatălui	Prenume								Tip act	Nr. act / data	Emitent	Descr. supl.			
OLARIU		PETRA	1		Loc. Neidentificata, UAT. Bârna, Jud. Timiș	2877/6037	4277		Convenție	act notarial	CVC nr.301/221 / 17.10.1955	Notariatul de stat al raionului F\ U+0103get		bun comun		
IANCULESCU		ILEANA	1		Loc. Neidentificata, UAT. Bârna, Jud. Timiș	2320/6037	4277		Convenție	act notarial	CM nr.589/10 / 22.10.1904	-		, nascuta BOMBESCU		
NEIDENTIFICAT		NEIDENTIFICAT	1		Loc. Neidentificata, UAT. Bârna, Jud. Timiș	840/6037	4277		Lege	act normativ	L.7 / 13.03.1996	PARLAMENTUL ROMANIEI		Proprietar neidentificat.		

3. SARCINI / DEZMEMBRĂMINTE																
Titular			Data nașterii / CUI	Domiciliu / Sediul	Tipul sarcinii sau al dezmembrămintelor dreptului de proprietate	Cota parte	Identificator entitate asociată	Act juridic				Valoare ipotecă	Tip monedă			
Nume / Denumire	Inițiala tatălui	Prenume						Tip act	Nr. act / data	Emitent	Descr. supl.					
-	-	-	-	-	-	-	-	-	-	-	-	-	-	-		

4. NOTĂRI, PROCESE, INTERDICȚII																
Tipul notării						Tip act	Nr. act/ data	Emitent	Descr. supl.	Identificator entitate asociată						
Se noteaza posesia factica in favoarea lui: - ANTONI RODICA						act normativ	L.7 / 13.03.1996	PARLAMENTUL ROMANIEI	Adeverinta nr.5045/04.12.2023 , emisa de PRIMARIA COMUNEI BARNA	4277						

5. OBSERVAȚII																
Imobil împrejmuit/ neîmprejmuit				Imobil contestat/ necontestat				Alte observații								
Neîmprejmuit								Den.de loc ;COLNIC-DEAL.imobil identificat cu nr. top. 66 din CF 405084 (CF vechi 101 Botesti) si cu nr. top. 68/b, 69/a/1 din CF 403798 (CF vechi 33 Botesti)								



REGISTRUL CADASTRAL AL IMOBILELOR

ANEXA Nr. 2

UAT Bârna

Zonă necooperativizată (NCo)

Sector cadastral nr. 38

1. DESCRIEREA IMOBILULUI																		
DATE TEREN											DATE CONSTRUCȚII							
Identificator teren	Adresă imobil	Număr cadastral	Nr. CF	Id.ETERRA	Suprafața măsurată	Intravilan / extra.(I/E)	Nr. top.	Nr. tarla	Nr. parcelă	Categorie folosință	Suprafață parcelă	Identificator construcție	Cod grupă destinație	Suprafața construită	Nr. niveluri	Nr. CF	Constr. cu acte (DA/NU)	
4278	Tarla: A 1292, Parcela: -	A 1292			1690	E		A 1292		L	1690							

2. PROPRIETATEA / POSESIA																
Titularul dreptului / posesiei			Proprietar=1 / Posesor=0	Data nașterii / CUI	Domiciliu / Sediul	Cota parte	Identificator entitate asociată	Cotă parte teren UI	Mod de dobândire	Act juridic				Obs. privitoare la proprietar		
Nume / Denumire	Inițiala tatălui	Prenume								Tip act	Nr. act / data	Emitent	Descr. supl.			
NEIDENTIFICAT		NEIDENTIFICAT	1		Loc. Neidentificata, UAT. Bârna, Jud. Timiș	1/1	4278		Lege	act normativ	L.7 / 13.03.1996	PARLAMENTUL ROMANIEI		Proprietar neidentificat.		

3. SARCINI / DEZMEMBRĂMINTE																
Titular			Data nașterii / CUI	Domiciliu / Sediul	Tipul sarcinii sau al dezmembrămintelor dreptului de proprietate	Cota parte	Identificator entitate asociată	Act juridic				Valoare ipotecă	Tip monedă			
Nume / Denumire	Inițiala tatălui	Prenume						Tip act	Nr. act / data	Emitent	Descr. supl.					
-	-	-	-	-	-	-	-	-	-	-	-	-	-	-		

4. NOTĂRI, PROCESE, INTERDICȚII																
Tipul notării						Tip act	Nr. act / data	Emitent	Descr. supl.	Identificator entitate asociată						
Se noteaza posesia factica in favoarea lui: - OLARU STELA-LUCIA						act normativ	L.7 / 13.03.1996	PARLAMENTUL ROMANIEI	Adeverinta nr.5030/04.12.2023 , emisa de PRIMARIA COMUNEI BARNA	4278						

5. OBSERVAȚII																
Imobil împrejmuit / neîmprejmuit				Imobil contestat / necontestat				Alte observații								
Neîmprejmuit								Imobil identificat partial cu nr. cad A 1292								



REGISTRUL CADASTRAL AL IMOBILELOR

ANEXA Nr. 2

UAT Bârna

Zonă necooperativizată (NCo)

Sector cadastral nr.38

1. DESCRIEREA IMOBILULUI																	
DATE TEREN											DATE CONSTRUCȚII						
Identificator teren	Adresă imobil	Număr cadastral	Nr. CF	Id.ETERRA	Suprafața măsurată	Intravilan / extra.(I/E)	Nr. top.	Nr. tarla	Nr. parcelă	Categorie folosință	Suprafața parcelă	Identificator construcție	Cod grupă destinație	Suprafața construită	Nr. niveluri	Nr. CF	Constr. cu acte (DA/NU)
4279	Tarla: -, Parcela: -		30 Botesti	405083	3034	E	63-64 Botesti			L	3034						

2. PROPRIETATEA / POSESIA														
Titularul dreptului / posesiei			Proprietar=1 / Posesor=0	Data nașterii / CUI	Domiciliu / Sediul	Cota parte	Identificator entitate asociată	Cotă parte teren UI	Mod de dobândire	Act juridic				Obs. privitoare la proprietar
Nume / Denumire	Inițiala tatălui	Prenume								Tip act	Nr. act / data	Emitent	Descr. supl.	
POPOVICS		JANOS	1		Loc. Neidentificata, UAT. Bârna, Jud. Timiș	2877/3034	4279		Convenție	act notarial	ACT FN / 01.01.1917	-		
NEIDENTIFICAT		NEIDENTIFICAT	1		Loc. Neidentificata, UAT. Bârna, Jud. Timiș	157/3034	4279		Lege	act normativ	L.7 / 13.03.1996	PARLAMENTUL ROMANIEI		Proprietar neidentificat.

3. SARCINI / DEZMEMBRĂMINTE													
Titular			Data nașterii / CUI	Domiciliu / Sediul	Tipul sarcinii sau al dezmembrămintelor dreptului de proprietate	Cota parte	Identificator entitate asociată	Act juridic				Valoare ipotecă	Tip monedă
Nume / Denumire	Inițiala tatălui	Prenume						Tip act	Nr. act / data	Emitent	Descr. supl.		
-	-	-	-	-	-	-	-	-	-	-	-	-	-

4. NOTĂRI, PROCESE, INTERDICȚII					
Tipul notării	Tip act	Nr. act / data	Emitent	Descr. supl.	Identificator entitate asociată
Se noteaza posesia factica in favoarea lui: - CAPRARIU IOAN	act normativ	L.7 / 13.03.1996	PARLAMENTUL ROMANIEI	Adeverinta nr.5036/04.12.2023 , emisa de PRIMARIA COMUNEI BARNA	4279

5. OBSERVAȚII		
Imobil împrejmuit/ neîmprejmuit	Imobil contestat/ necontestat	Alte observații
Neîmprejmuit		Den.de loc ;COLNIC-DEAL.imobil identificat cu nr. top. 63-64 din CF 405083 (CF vechi 30 Botesti)



REGISTRUL CADASTRAL AL IMOBILELOR

ANEXA Nr. 2

UAT Bârna

Zonă necooperativizată (NCo)

Sector cadastral nr. 38

1. DESCRIEREA IMOBILULUI																	
DATE TEREN											DATE CONSTRUCȚII						
Identificator teren	Adresă imobil	Număr cadastral	Nr. CF	Id.ETERRA	Suprafața măsurată	Intravilan / extra.(I/E)	Nr. top.	Nr. tarla	Nr. parcelă	Categorie folosință	Suprafață parcelă	Identificator construcție	Cod grupă destinație	Suprafața construită	Nr. niveluri	Nr. CF	Constr. cu acte (DA/NU)
4280	Tarla: A 1292, Parcela: -	A 1292			3695	E		A 1292		F	3695						

2. PROPRIETATEA / POSESIA																	
Titularul dreptului / posesiei			Proprietar=1 / Posesor=0	Data nașterii / CUI	Domiciliu / Sediul	Cota parte	Identificator entitate asociată	Cotă parte teren UI	Mod de dobândire	Act juridic				Obs. privitoare la proprietar			
Nume / Denumire	Inițiala tatălui	Prenume								Tip act	Nr. act / data	Emitent	Descr. supl.				
NEIDENTIFICAT		NEIDENTIFICAT	1		Loc. Neidentificata, UAT. Bârna, Jud. Timiș	1/1	4280		Lege	act normativ	L.7 / 13.03.1996	PARLAMENTUL ROMANIEI					Proprietar neidentificat.

3. SARCINI / DEZMEMBRĂMINTE																	
Titular			Data nașterii / CUI	Domiciliu / Sediul	Tipul sarcinii sau al dezmembrămintelor dreptului de proprietate	Cota parte	Identificator entitate asociată	Act juridic				Valoare ipotecă	Tip monedă				
Nume / Denumire	Inițiala tatălui	Prenume						Tip act	Nr. act / data	Emitent	Descr. supl.						
-	-	-	-	-	-	-	-	-	-	-	-	-	-	-	-	-	-

4. NOTĂRI, PROCESE, INTERDICȚII																
Tipul notării					Tip act	Nr. act / data	Emitent	Descr. supl.	Identificator entitate asociată							
Se noteaza posesia factica in favoarea lui: - MAGU MARIA					act normativ	L.7 / 13.03.1996	PARLAMENTUL ROMANIEI	Adeverinta nr.5365/08.12.2023 , emisa de PRIMARIA COMUNEI BARNA	4280							

5. OBSERVAȚII																
Imobil împrejmuit/ neîmprejmuit				Imobil contestat/ necontestat				Alte observații								
Neîmprejmuit								Imobil identificat partial cu nr. cad A 1292								



REGISTRUL CADASTRAL AL IMOBILELOR

ANEXA Nr. 2

UAT Bârna

Zonă necooperativizată (NCo)

Sector cadastral nr. 38

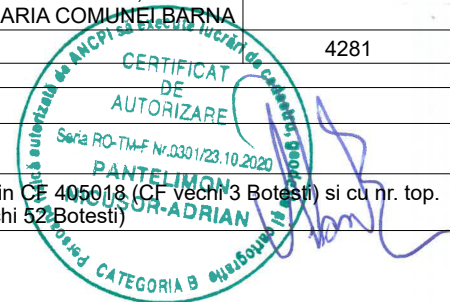
1. DESCRIEREA IMOBILULUI													DATE TEREN					DATE CONSTRUCȚII				
Identificator teren	Adresă imobil	Număr cadastral	Nr. CF	Id.ETERRA	Suprafața măsurată	Intravilan / extra.(I/E)	Nr. top.	Nr. tarla	Nr. parcelă	Categorie folosință	Suprafață parcelă	Identificator construcție	Cod grupă destinație	Suprafața construită	Nr. niveluri	Nr. CF	Constr. cu acte (DA/NU)					
4281	Tarla: -, Parcela: -		3,22 Botesti	403841	4818	E	51,52 Botesti			A	4818											

2. PROPRIETATEA / POSESIA																
Titularul dreptului / posesiei			Proprietar=1 / Posesor=0	Data nașterii / CUI	Domiciliu / Sediul	Cota parte	Identificator entitate asociată	Cotă parte teren UI	Mod de dobândire	Act juridic				Obs. privitoare la proprietar		
Nume / Denumire	Inițiala tatălui	Prenume								Tip act	Nr. act / data	Emitent	Descr. supl.			
IGNATONI		CONSTANTIN	1	27.08.1956	Loc. Botesti, Nr.7, UAT. Bârna, Jud. Timiș	1079/4818	4281		Succesiune	act notarial	Certificat de mostenitor 116 / 27.09.2022	NP.GOLUMBU SORINA MARIA				
BORZAS		BORZAS	1		Loc. Neidentificata, UAT. Bârna, Jud. Timiș	1941/4818	4281		Convenție	act notarial	ACT FN / 01.01.1917	-				
IGNATONI		CONSTANTIN	1	27.08.1956	Loc. Botesti, Nr.7, UAT. Bârna, Jud. Timiș	1798/4818	4281		Succesiune	act notarial	Certificat de mostenitor 116 / 27.09.2022	NP.GOLUMBU SORINA MARIA				

3. SARCINI / DEZMEMBRĂMINTE													
Titular			Data nașterii / CUI	Domiciliu / Sediul	Tipul sarcinii sau al dezmembrămintelor dreptului de proprietate	Cota parte	Identificator entitate asociată	Act juridic				Valoare ipotecă	Tip monedă
Nume / Denumire	Inițiala tatălui	Prenume						Tip act	Nr. act / data	Emitent	Descr. supl.		
TARAN		MARIA		Loc. Neidentificata, UAT. Bârna, Jud. Timiș	Uzuct viager	1/1	4281	act notarial	1406 / 04.06.1996	-			

4. NOTĂRI, PROCESE, INTERDICȚII					
Tipul notării	Tip act	Nr. act/ data	Emitent	Descr. supl.	Identificator entitate asociată
Se noteaza posesia faptica asupra suprafetei de 1941/4818 mp in favoarea lui: - IGNATONI CONSTANTIN	act normativ	L.7 / 13.03.1996	PARLAMENTUL ROMANIEI	Adeverinta nr.5049/04.12.2023 , emisa de PRIMARIA COMUNEI BARNA	4281
se noteaza drept de intretinere in favoarea lui: - TARAN MARIA	act notarial	1406 / 04.06.1996	-		4281

5. OBSERVAȚII		
Imobil împrejmuit/ neîmprejmuit	Imobil contestat/ necontestat	Alte observații
Neîmprejmuit		Den.de loc ;COLNIC-DEAL.imobil identificat cu nr. top. 51 din CF 405018 (CF vechi 3 Botesti) si cu nr. top. 52 din CF 403841 (CF vechi 52 Botesti)



REGISTRUL CADASTRAL AL IMOBILELOR

ANEXA Nr. 2

UAT Bârna

Zonă cooperativizată (Co)

Sector cadastral nr. 38

1. DESCRIEREA IMOBILULUI																	
DATE TEREN											DATE CONSTRUCȚII						
Identificator teren	Adresă imobil	Număr cadastral	Nr. CF	Id.ETERRA	Suprafața măsurată	Intravilan / extra.(I/E)	Nr. top.	Nr. tarla	Nr. parcelă	Categorie folosință	Suprafață parcelă	Identificator construcție	Cod grupă destinație	Suprafața construită	Nr. niveluri	Nr. CF	Constr. cu acte (DA/NU)
4282	Tarla: DE 1298, Parcela: -	DE 1298			1523	E		DE 1298		DR	1523						

2. PROPRIETATEA / POSESIA														
Titularul dreptului / posesiei			Proprietar=1 / Posesor=0	Data nașterii / CUI	Domiciliu / Sediul	Cota parte	Identificator entitate asociată	Cotă parte teren UI	Mod de dobândire	Act juridic				Obs. privitoare la proprietar
Nume / Denumire	Inițiala tatălui	Prenume								Tip act	Nr. act / data	Emitent	Descr. supl.	
COMUNA BARNA			1	4269223	Loc. Neidentificata, UAT. Bârna, Jud. Timiș	1/1	4282		Lege	act normativ	L.7 / 13.03.1996	PARLAMENTUL ROMANIEI		- proprietar neidentificat

3. SARCINI / DEZMEMBRĂMINTE													
Titular			Data nașterii / CUI	Domiciliu / Sediul	Tipul sarcinii sau al dezmembrămintelor dreptului de proprietate	Cota parte	Identificator entitate asociată	Act juridic				Valoare ipotecă	Tip monedă
Nume / Denumire	Inițiala tatălui	Prenume						Tip act	Nr. act / data	Emitent	Descr. supl.		
-	-	-	-	-	-	-	-	-	-	-	-	-	-

4. NOTĂRI, PROCESE, INTERDICȚII					
Tipul notării	Tip act	Nr. act / data	Emitent	Descr. supl.	Identificator entitate asociată
-	-	-	-	-	-

5. OBSERVAȚII		
Imobil împrejmuit / neîmprejmuit	Imobil contestat / necontestat	Alte observații
Neîmprejmuit		DE- drum de exploatare



REGISTRUL CADASTRAL AL IMOBILELOR

ANEXA Nr. 2

UAT Bârna

Zonă necooperativizată (NCo)

Sector cadastral nr. 38

1. DESCRIEREA IMOBILULUI												DATE TEREN						DATE CONSTRUCȚII					
Identificator teren	Adresă imobil		Număr cadastral	Nr. CF	Id.ETERRA	Suprafața măsurată	Intravilan / extra.(I/E)	Nr. top.	Nr. tarla	Nr. parcelă	Categorie folosință	Suprafață parcelă	Identificator construcție	Cod grupă destinație	Suprafața construită	Nr. niveluri	Nr. CF	Constr. cu acte (DA/NU)					
4283	Tarla: A 1293, Parcela: -		A 1293			2268	E		A 1293		A	2268											

2. PROPRIETATEA / POSESIA														
Titularul dreptului / posesiei			Proprietar=1 / Posesor=0	Data nașterii / CUI	Domiciliu / Sediul	Cota parte	Identificator entitate asociată	Cotă parte teren UI	Mod de dobândire	Act juridic				Obs. privitoare la proprietar
Nume / Denumire	Inițiala tatălui	Prenume								Tip act	Nr. act / data	Emitent	Descr. supl.	
NEIDENTIFICAT		NEIDENTIFICAT	1		Loc. Neidentificata, UAT. Bârna, Jud. Timiș	1/1	4283		Lege	act normativ	L.7 / 13.03.1996	PARLAMENTUL ROMANIEI		Proprietar neidentificat.

3. SARCINI / DEZMEMBRĂMINTE													
Titular			Data nașterii / CUI	Domiciliu / Sediul	Tipul sarcinii sau al dezmembrămintelor dreptului de proprietate	Cota parte	Identificator entitate asociată	Act juridic				Valoare ipotecă	Tip monedă
Nume / Denumire	Inițiala tatălui	Prenume						Tip act	Nr. act / data	Emitent	Descr. supl.		
-	-	-	-	-	-	-	-	-	-	-	-	-	-

4. NOTĂRI, PROCESE, INTERDICȚII					
Tipul notării	Tip act	Nr. act / data	Emitent	Descr. supl.	Identificator entitate asociată
Se noteaza posesia factica in favoarea lui: - OCOS ILEANA-STELUTA	act normativ	L.7 / 13.03.1996	PARLAMENTUL ROMANIEI	Adeverinta nr.5046/04.12.2023 , emisa de PRIMARIA COMUNEI BARNĂ	4283

5. OBSERVAȚII		
Imobil împrejmuit / neîmprejmuit	Imobil contestat / necontestat	Alte observații
Neîmprejmuit		Imobil identificat partial cu nr. cad A 1293



REGISTRUL CADASTRAL AL IMOBILELOR

ANEXA Nr. 2

UAT Bârna

Zonă necooperativizată (NCo)

Sector cadastral nr.38

1. DESCRIEREA IMOBILULUI																	
DATE TEREN											DATE CONSTRUCȚII						
Identificator teren	Adresă imobil	Număr cadastral	Nr. CF	Id.ETERRA	Suprafața măsurată	Intravilan / extra.(I/E)	Nr. top.	Nr. tarla	Nr. parcelă	Categorie folosință	Suprafața parcelă	Identificator construcție	Cod grupă destinație	Suprafața construită	Nr. niveluri	Nr. CF	Constr. cu acte (DA/NU)
4284	Tarla: -, Parcela: -		31 Botesti	404980	3667	E	65 Botesti			L	3667						

2. PROPRIETATEA / POSESIA														
Titularul dreptului / posesiei			Proprietar=1 / Posesor=0	Data nașterii / CUI	Domiciliu / Sediul	Cota parte	Identificator entitate asociată	Cotă parte teren UI	Mod de dobândire	Act juridic				Obs. privitoare la proprietar
Nume / Denumire	Inițiala tatălui	Prenume								Tip act	Nr. act / data	Emitent	Descr. supl.	
POPOVICI		FELICIAN	1		Loc. Neidentificata, UAT. Bârna, Jud. Timiș	2877/3667	4284		Succesiune	act notarial	CM nr.531/1983 / 19.08.1983	NOTARIATUL DE STAT LOCAL LUGOJ		
NEIDENTIFICAT		NEIDENTIFICAT	1		Loc. Neidentificata, UAT. Bârna, Jud. Timiș	790/3667	4284		Lege	act normativ	L.7 / 13.03.1996	PARLAMENTUL ROMANIEI		Proprietar neidentificat.

3. SARCINI / DEZMEMBRĂMINTE													
Titular			Data nașterii / CUI	Domiciliu / Sediul	Tipul sarcinii sau al dezmembrămintelor dreptului de proprietate	Cota parte	Identificator entitate asociată	Act juridic				Valoare ipotecă	Tip monedă
Nume / Denumire	Inițiala tatălui	Prenume						Tip act	Nr. act / data	Emitent	Descr. supl.		
-	-	-	-	-	-	-	-	-	-	-	-	-	-

4. NOTĂRI, PROCESE, INTERDICȚII				
Tipul notării	Tip act	Nr. act / data	Emitent	Identificator entitate asociată
Se noteaza posesia factica in favoarea lui: - CIURESCU NICOL-IASMINA	act normativ	L.7 / 13.03.1996	PARLAMENTUL ROMANIEI	4284

5. OBSERVAȚII		
Imobil împrejmuit / neîmprejmuit	Imobil contestat / necontestat	Alte observații
Neîmprejmuit		Den.de loc ;COLNIC-DEAL.imobil identificat cu nr. top. 65 din CF 404980 (CF vechi 31 Botesti)



REGISTRUL CADASTRAL AL IMOBILELOR

ANEXA Nr. 2

UAT Bârna

Zonă necooperativizată (NCo)

Sector cadastral nr. 38

1. DESCRIEREA IMOBILULUI

DATE TEREN												DATE CONSTRUCȚII					
Identificator teren	Adresă imobil	Număr cadastral	Nr. CF	Id.ETERRA	Suprafața măsurată	Intravilan / extra.(I/E)	Nr. top.	Nr. tarla	Nr. parcelă	Categorie folosință	Suprafață parcelă	Identificator construcție	Cod grupă destinație	Suprafața construită	Nr. niveluri	Nr. CF	Constr. cu acte (DA/NU)
4285	Tarla: -, Parcela: -		28 Botesti	405082	2258	E	59-60			A	2258						

2. PROPRIETATEA / POSESIA


Titularul dreptului / posesiei			Proprietar=1 / Posesor=0	Data nașterii / CUI	Domiciliu / Sediul	Cota parte	Identificator entitate asociată	Cotă parte teren UI	Mod de dobândire	Act juridic				Obs. privitoare la proprietar
Nume / Denumire	Inițiala tatălui	Prenume								Tip act	Nr. act / data	Emitent	Descr. supl.	
ANDRASONY		TRAJAN	1		Loc. Neidentificata, UAT. Bârna, Jud. Timiș	3/12	4285		Convenție	act notarial	0 / 01.01.1904	-		
ANDRASONY		DAVID	1		Loc. Neidentificata, UAT. Bârna, Jud. Timiș	3/12	4285		Convenție	act notarial	0 / 01.01.1905	-		
ANDRASONY		TRAJAN	1		Loc. Neidentificata, UAT. Bârna, Jud. Timiș	4/12	4285		Convenție	act notarial	0 / 01.01.1913	-		
ANDRASONY		GYORGY	1		Loc. Neidentificata, UAT. Bârna, Jud. Timiș	1/12	4285		Convenție	act notarial	0 / 01.01.1913	-		
ANDRASONY		PETER	1		Loc. Neidentificata, UAT. Bârna, Jud. Timiș	1/12	4285		Convenție	act notarial	0 / 01.01.1913	-		

3. SARCINI / DEZMEMBRĂMINTE

Titular			Data nașterii / CUI	Domiciliu / Sediul	Tipul sarcinii sau al dezmembrămintelor dreptului de proprietate	Cota parte	Identificator entitate asociată	Act juridic				Valoare ipotecă	Tip monedă
Nume / Denumire	Inițiala tatălui	Prenume						Tip act	Nr. act / data	Emitent	Descr. supl.		
-	-	-	-	-	-	-	-	-	-	-	-	-	-

4. NOTĂRI, PROCESE, INTERDICȚII

Tipul notării	Tip act	Nr. act/ data	Emitent	Descr. supl.	Identificator entitate asociată
Se noteaza posesia factica in favoarea lui: - DRAGAN FLORIAN-MITICA	act normativ	L.7 / 13.03.1996	PARLAMENTUL ROMANIEI	Adeverința nr.5047/04.12.2023, emisa de PRIMĂRIA COMUNEI BÂRNA	4285



5. OBSERVAȚII

Imobil împrejmuit/ neîmprejmuit	Imobil contestat/ necontestat	Alte observații
Neîmprejmuit		Den.de loc ;COLNIC-DEAL.imobil identificat cu nr. top. 59-60 din CF 405082 (CF vechi 28 Botesti)



REGISTRUL CADASTRAL AL IMOBILELOR

ANEXA Nr. 2

UAT Bârna

Zonă cooperativizată (Co)

Sector cadastral nr. 38

1. DESCRIEREA IMOBILULUI																	
DATE TEREN												DATE CONSTRUCȚII					
Identificator teren	Adresă imobil	Număr cadastral	Nr. CF	Id.ETERRA	Suprafața măsurată	Intravilan / extra.(I/E)	Nr. top.	Nr. tarla	Nr. parcelă	Categorie folosință	Suprafață parcelă	Identificator construcție	Cod grupă destinație	Suprafața construită	Nr. niveluri	Nr. CF	Constr. cu acte (DA/NU)
4286	Tarla: PSPD1288, Parcela: -	PSPD1288			50800	E		PSPD1288		P	50800						

2. PROPRIETATEA / POSESIA																	
Titularul dreptului / posesiei			Proprietar=1 / Posesor=0	Data nașterii / CUI	Domiciliu / Sediul	Cota parte	Identificator entitate asociată	Cotă parte teren UI	Mod de dobândire	Act juridic				Obs. privitoare la proprietar			
Nume / Denumire	Inițiala tatălui	Prenume								Tip act	Nr. act / data	Emitent	Descr. supl.				
COMUNA BARNA			1	4269223	Loc. Neidentificata, UAT. Bârna, Jud. Timiș	1/1	4286		Lege	act administrativ	ORDINUL PREFECTULUI NR. 759 / 09.11.1994	PREFECTURA JUDEȚULUI TIMIȘ					- domeniu privat
CONSILIUL LOCAL AL COMUNEI BARNA			0	9999999999999	Loc. Neidentificata, UAT. Bârna, Jud. Timiș	1/1	4286		Lege	act administrativ	ORDINUL PREFECTULUI NR. 759 / 09.11.1994	PREFECTURA JUDEȚULUI TIMIȘ					

3. SARCINI / DEZMEMBRĂMINTE																	
Titular			Data nașterii / CUI	Domiciliu / Sediul	Tipul sarcinii sau al dezmembrămintelor dreptului de proprietate	Cota parte	Identificator entitate asociată	Act juridic				Valoare ipotecă	Tip monedă				
Nume / Denumire	Inițiala tatălui	Prenume						Tip act	Nr. act / data	Emitent	Descr. supl.						
-	-	-	-	-	-	-	-	-	-	-	-	-	-	-	-	-	-

4. NOTĂRI, PROCESE, INTERDICȚII																
Tipul notării						Tip act	Nr. act / data	Emitent	Descr. supl.	Identificator entitate asociată						
-						-	-	-	-	-						

5. OBSERVAȚII																
Imobil împrejmuit / neîmprejmuit				Imobil contestat / necontestat				Alte observații								
Neîmprejmuit																



REGISTRUL CADASTRAL AL IMOBILELOR

ANEXA Nr. 2

UAT Bârna

Zonă necooperativizată (NCo)

Sector cadastral nr.38


1. DESCRIEREA IMOBILULUI																	
DATE TEREN											DATE CONSTRUCȚII						
Identificator teren	Adresă imobil	Număr cadastral	Nr. CF	Id.ETERRA	Suprafața măsurată	Intravilan / extra.(I/E)	Nr. top.	Nr. tarla	Nr. parcelă	Categorie folosință	Suprafață parcelă	Identificator construcție	Cod grupă destinație	Suprafața construită	Nr. niveluri	Nr. CF	Constr. cu acte (DA/NU)
4287	Tarla: -, Parcela: -		26 Botesti	401115	1951	E	56-57			A	1951						

2. PROPRIETATEA / POSESIA														
Titularul dreptului / posesiei			Proprietar=1 / Posesor=0	Data nașterii / CUI	Domiciliu / Sediul	Cota parte	Identificator entitate asociată	Cotă parte teren UI	Mod de dobândire	Act juridic				Obs. privitoare la proprietar
Nume / Denumire	Inițiala tatălui	Prenume								Tip act	Nr. act / data	Emitent	Descr. supl.	
STATUL ROMAN			1	9999999999999	Loc. Neidentificata, UAT. Bârna, Jud. Timiș	729/1951	4287		Lege	act notarial	Contract De Vanzare-Cumparare nr. 2963/1981 / 07.11.1981	Notariatul de stat local Lugoj		
NEIDENTIFICAT		NEIDENTIFICAT	1		Loc. Neidentificata, UAT. Bârna, Jud. Timiș	1222/1951	4287		Lege	act normativ	L.7 / 13.03.1996	PARLAMENTUL ROMANIEI		Proprietar neidentificat.

3. SARCINI / DEZMEMBRĂMINTE														
Titular			Data nașterii / CUI	Domiciliu / Sediul	Tipul sarcinii sau al dezmembrămintelor dreptului de proprietate	Cota parte	Identificator entitate asociată	Act juridic				Valoare ipotecă	Tip monedă	
Nume / Denumire	Inițiala tatălui	Prenume						Tip act	Nr. act / data	Emitent	Descr. supl.			
-	-	-	-	-	-	-	-	-	-	-	-	-	-	-

4. NOTĂRI, PROCESE, INTERDICȚII					
Tipul notării		Tip act	Nr. act/ data	Emitent	Identificator entitate asociată
Se radiază construcția C1		act normativ	L.7 / 13.03.1996	PARLAMENTUL ROMANIEI	4287
Se notează posesia faptică asupra suprafeței 1222/1951 mp în favoarea lui: - CAPRARIU IOAN					4287

5. OBSERVAȚII		
Imobil împrejmuit/ neîmprejmuit	Imobil contestat/ necontestat	Alte observații
Neîmprejmuit		Den.de loc ;COLNIC-DEAL.imobil identificat cu nr. top. 56-57 din CF 401115 (CF vechi 26 Botesti)



REGISTRUL CADASTRAL AL IMOBILELOR

ANEXA Nr. 2

UAT Bârna

Zonă necooperativizată (NCo)

Sector cadastral nr.38

1. DESCRIEREA IMOBILULUI																	
DATE TEREN											DATE CONSTRUCȚII						
Identificator teren	Adresă imobil	Număr cadastral	Nr. CF	Id.ETERRA	Suprafața măsurată	Intravilan / extra.(I/E)	Nr. top.	Nr. tarla	Nr. parcelă	Categorie folosință	Suprafața parcelă	Identificator construcție	Cod grupă destinație	Suprafața construită	Nr. niveluri	Nr. CF	Constr. cu acte (DA/NU)
4288	Tarla: -, Parcela: -		27 Botesti	405023	6827	E	58			A	6827						

2. PROPRIETATEA / POSESIA														
Titularul dreptului / posesiei			Proprietar=1 / Posesor=0	Data nașterii / CUI	Domiciliu / Sediul	Cota parte	Identificator entitate asociată	Cotă parte teren UI	Mod de dobândire	Act juridic				Obs. privitoare la proprietar
Nume / Denumire	Inițiala tatălui	Prenume								Tip act	Nr. act / data	Emitent	Descr. supl.	
ANDRASONI		GHEORGHE CORIOLAN	1		Loc. Neidentificata, UAT. Bârna, Jud. Timiș	2877/6827	4288		Succesiune	act notarial	CM nr.586 / 01.01.1984	Notariatul de stat local Lugoj		
NEIDENTIFICAT		NEIDENTIFICAT	1		Loc. Neidentificata, UAT. Bârna, Jud. Timiș	3950/6827	4288		Lege	act normativ	L.7 / 13.03.1996	PARLAMENTUL ROMANIEI		Proprietar neidentificat.

3. SARCINI / DEZMEMBRĂMINTE													
Titular			Data nașterii / CUI	Domiciliu / Sediul	Tipul sarcinii sau al dezmembrămintelor dreptului de proprietate	Cota parte	Identificator entitate asociată	Act juridic				Valoare ipotecă	Tip monedă
Nume / Denumire	Inițiala tatălui	Prenume						Tip act	Nr. act / data	Emitent	Descr. supl.		
-	-	-	-	-	-	-	-	-	-	-	-	-	-

4. NOTĂRI, PROCESE, INTERDICȚII				
Tipul notării	Tip act	Nr. act / data	Emitent	Identificator entitate asociată
Se noteaza posesia factica in favoarea lui: - IGNATONI OVIDIU-NICOLAE	act normativ	L.7 / 13.03.1996	PARLAMENTUL ROMANIEI	4288

5. OBSERVAȚII		
Imobil împrejmuit / neîmprejmuit	Imobil contestat / necontestat	Alte observații
Neîmprejmuit		Den.de loc ;COLNIC-DEAL.imobil identificat cu nr. top. 58 din CF 405023 (CF vechi 27 Botesti)



REGISTRUL CADASTRAL AL IMOBILELOR

ANEXA Nr. 2

UAT Bârna

Zonă necooperativizată (NCo)

Sector cadastral nr.38


1. DESCRIEREA IMOBILULUI																	
DATE TEREN											DATE CONSTRUCȚII						
Identificator teren	Adresă imobil	Număr cadastral	Nr. CF	Id.ETERRA	Suprafața măsurată	Intravilan / extra.(I/E)	Nr. top.	Nr. tarla	Nr. parcelă	Categorie folosință	Suprafață parcelă	Identificator construcție	Cod grupă destinație	Suprafața construită	Nr. niveluri	Nr. CF	Constr. cu acte (DA/NU)
4289	Tarla: -, Parcela: -		65,3 Botesti	405021	9181	E	54/b,53			A	3300						
						E	54/b,53			L	5881						

2. PROPRIETATEA / POSESIA																
Titularul dreptului / posesiei			Proprietar=1 / Posesor=0	Data nașterii / CUI	Domiciliu / Sediul	Cota parte	Identificator entitate asociată	Cotă parte teren UI	Mod de dobândire	Act juridic				Obs. privitoare la proprietar		
Nume / Denumire	Inițiala tatălui	Prenume								Tip act	Nr. act / data	Emitent	Descr. supl.			
DAMINESCU		ELISABETA	1		Loc. Neidentificata, UAT. Bârna, Jud. Timiș	1439/9181	4289		Succesiune	hotărâre judecătorească	Decizie nr.3949 / 01.01.1943	-				
BORZAS		BORZAS	1		Loc. Neidentificata, UAT. Bârna, Jud. Timiș	2877/9181	4289		Convenție	act notarial	ACT FN / 01.01.1917	-				
NEIDENTIFICAT		NEIDENTIFICAT	1		Loc. Neidentificata, UAT. Bârna, Jud. Timiș	4865/9181	4289		Lege	act normativ	L.7 / 13.03.1996	PARLAMENTUL ROMANIEI		Proprietar neidentificat.		

3. SARCINI / DEZMEMBRĂMINTE																
Titular			Data nașterii / CUI	Domiciliu / Sediul	Tipul sarcinii sau al dezmembrămintelor dreptului de proprietate	Cota parte	Identificator entitate asociată	Act juridic				Valoare ipotecă	Tip monedă			
Nume / Denumire	Inițiala tatălui	Prenume						Tip act	Nr. act / data	Emitent	Descr. supl.					
-	-	-	-	-	-	-	-	-	-	-	-	-	-	-		

4. NOTĂRI, PROCESE, INTERDICȚII																
Tipul notării						Tip act	Nr. act/ data	Emitent	Descr. supl.	Identificator entitate asociată						
Se noteaza posesia factica in favoarea lui: - LAICU PERSIDA						act normativ	L.7 / 13.03.1996	PARLAMENTUL ROMANIEI	Adeverinta nr.5044/04.12.2023 , emisa de PRIMARIA COMUNEI BARNĂ	4289						

5. OBSERVAȚII																
Imobil împrejmuit/ neîmprejmuit			Imobil contestat/ necontestat			Alte observații										
Neîmprejmuit						Den.de loc ;COLNIC-DEAL.imobil identificat cu nr. top. 53 din CF 405019 (CF vechi 3 Botesti) si cu nr. top. 54/b din CF 405021 (CF vechi 65 Botesti);Den.de loc ;COLNIC-DEAL.imobil identificat cu nr. top. 53 din CF 405019 (CF vechi 3 Botesti) si cu nr. top. 54/b din CF 405021 (CF vechi 65 Botesti)										



REGISTRUL CADASTRAL AL IMOBILELOR

ANEXA Nr. 2

UAT Bârna

Zonă necooperativizată (NCo)

Sector cadastral nr.38

1. DESCRIEREA IMOBILULUI

DATE TEREN												DATE CONSTRUCȚII					
Identificator teren	Adresă imobil	Număr cadastral	Nr. CF	Id.ETERRA	Suprafața măsurată	Intravilan / extra.(I/E)	Nr. top.	Nr. tarla	Nr. parcelă	Categorie folosință	Suprafața parcelă	Identificator construcție	Cod grupă destinație	Suprafața construită	Nr. niveluri	Nr. CF	Constr. cu acte (DA/NU)
4290	Tarla: -, Parcela: -		3	405020	7011	E	55			A	7011						

2. PROPRIETATEA / POSESIA

Titularul dreptului / posesiei			Proprietar=1 / Posesor=0	Data nașterii / CUI	Domiciliu / Sediul	Cota parte	Identificator entitate asociată	Cotă parte teren UI	Mod de dobândire	Act juridic				Obs. privitoare la proprietar
Nume / Denumire	Inițiala tatălui	Prenume								Tip act	Nr. act / data	Emitent	Descr. supl.	
BORZAS		BORZAS	1		Loc. Neidentificata, UAT. Bârna, Jud. Timiș	2877/7011	4290		Convenție	act notarial	act fn / 01.01.1917	-		
NEIDENTIFICAT		NEIDENTIFICAT	1		Loc. Neidentificata, UAT. Bârna, Jud. Timiș	4134/7011	4290		Lege	act normativ	L.7 / 13.03.1996	PARLAMENTUL ROMANIEI		Proprietar neidentificat.

3. SARCINI / DEZMEMBRĂMINTE

Titular			Data nașterii / CUI	Domiciliu / Sediul	Tipul sarcinii sau al dezmembrămintelor dreptului de proprietate	Cota parte	Identificator entitate asociată	Act juridic				Valoare ipotecă	Tip monedă
Nume / Denumire	Inițiala tatălui	Prenume						Tip act	Nr. act / data	Emitent	Descr. supl.		
-	-	-	-	-	-	-	-	-	-	-	-	-	-

4. NOTĂRI, PROCESE, INTERDICȚII

Tipul notării	Tip act	Nr. act / data	Emitent	Descr. supl.	Identificator entitate asociată
Se noteaza posesia factica in favoarea lui: - BARBULESCU ANGELA-FLORICA	act normativ	L.7 / 13.03.1996	PARLAMENTUL ROMANIEI	Adeverinta nr.5314/07.12.2023 , emisa de PRIMARIA COMUNEI BARNA	4290

5. OBSERVAȚII

Imobil împrejmuit/ neîmprejmuit	Imobil contestat/ necontestat	Alte observații
Neîmprejmuit		Den.de loc ;COLNIC-DEAL.imobil identificat cu nr. top. 55 din CF 405020 (CF vechi 3 Botesti)



REGISTRUL CADASTRAL AL IMOBILELOR

ANEXA Nr. 2

UAT Bârna

Zonă necooperativizată (NCo)

Sector cadastral nr.38

1. DESCRIEREA IMOBILULUI																	
DATE TEREN											DATE CONSTRUCȚII						
Identificator teren	Adresă imobil	Număr cadastral	Nr. CF	Id.ETERRA	Suprafața măsurată	Intravilan / extra.(I/E)	Nr. top.	Nr. tarla	Nr. parcelă	Categorie folosință	Suprafață parcelă	Identificator construcție	Cod grupă destinație	Suprafața construită	Nr. niveluri	Nr. CF	Constr. cu acte (DA/NU)
4291	Tarla: LL 1296, Parcela: -	LL 1296			3863	E		LL 1296		P	3863						

2. PROPRIETATEA / POSESIA																	
Titularul dreptului / posesiei			Proprietar=1 / Posesor=0	Data nașterii / CUI	Domiciliu / Sediul	Cota parte	Identificator entitate asociată	Cotă parte teren UI	Mod de dobândire	Act juridic				Obs. privitoare la proprietar			
Nume / Denumire	Inițiala tatălui	Prenume								Tip act	Nr. act / data	Emitent	Descr. supl.				
NEIDENTIFICAT		NEIDENTIFICAT	1		Loc. Neidentificata, UAT. Bârna, Jud. Timiș	1/1	4291		Lege	act normativ	L.7 / 13.03.1996	PARLAMENTUL ROMANIEI					Proprietar neidentificat.

3. SARCINI / DEZMEMBRĂMINTE																	
Titular			Data nașterii / CUI	Domiciliu / Sediul	Tipul sarcinii sau al dezmembrămintelor dreptului de proprietate	Cota parte	Identificator entitate asociată	Act juridic				Valoare ipotecă	Tip monedă				
Nume / Denumire	Inițiala tatălui	Prenume						Tip act	Nr. act / data	Emitent	Descr. supl.						
-	-	-	-	-	-	-	-	-	-	-	-	-	-	-	-	-	-

4. NOTĂRI, PROCESE, INTERDICȚII																
Tipul notării					Tip act	Nr. act / data	Emitent	Descr. supl.	Identificator entitate asociată							
Se noteaza posesia factica in favoarea lui: - TIMIS ILEANA					act normativ	L.7 / 13.03.1996	PARLAMENTUL ROMANIEI	Adeverinta nr.139/16.01.2024 , emisa de PRIMARIA COMUNEI BARNA	4291							

5. OBSERVAȚII																
Imobil împrejmuit / neîmprejmuit				Imobil contestat / necontestat				Alte observații								
Neîmprejmuit								Imobil identificat partial cu nr. cad. LL 1296								



REGISTRUL CADASTRAL AL IMOBILELOR

ANEXA Nr. 2

UAT Bârna

Zonă cooperativizată (Co)

Sector cadastral nr. 38

1. DESCRIEREA IMOBILULUI																	
DATE TEREN											DATE CONSTRUCȚII						
Identificator teren	Adresă imobil	Număr cadastral	Nr. CF	Id.ETERRA	Suprafața măsurată	Intravilan / extra.(I/E)	Nr. top.	Nr. tarla	Nr. parcelă	Categorie folosință	Suprafață parcelă	Identificator construcție	Cod grupă destinație	Suprafața construită	Nr. niveluri	Nr. CF	Constr. cu acte (DA/NU)
4292	Tarla: DE 1294, Parcela: -	DE 1294			1463	E		DE 1294		DR	1463						

2. PROPRIETATEA / POSESIA														
Titularul dreptului / posesiei			Proprietar=1 / Posesor=0	Data nașterii / CUI	Domiciliu / Sediul	Cota parte	Identificator entitate asociată	Cotă parte teren UI	Mod de dobândire	Act juridic				Obs. privitoare la proprietar
Nume / Denumire	Inițiala tatălui	Prenume								Tip act	Nr. act / data	Emitent	Descr. supl.	
COMUNA BARNA			1	4269223	Loc. Neidentificata, UAT. Bârna, Jud. Timiș	1/1	4292		Lege	act normativ	L.7 / 13.03.1996	PARLAMENTUL ROMÂNIEI		- proprietar neidentificat

3. SARCINI / DEZMEMBRĂMINTE													
Titular			Data nașterii / CUI	Domiciliu / Sediul	Tipul sarcinii sau al dezmembrămintelor dreptului de proprietate	Cota parte	Identificator entitate asociată	Act juridic				Valoare ipotecă	Tip monedă
Nume / Denumire	Inițiala tatălui	Prenume						Tip act	Nr. act / data	Emitent	Descr. supl.		
-	-	-	-	-	-	-	-	-	-	-	-	-	-

4. NOTĂRI, PROCESE, INTERDICȚII					
Tipul notării	Tip act	Nr. act / data	Emitent	Descr. supl.	Identificator entitate asociată
-	-	-	-	-	-

5. OBSERVAȚII		
Imobil împrejmuit / neîmprejmuit	Imobil contestat / necontestat	Alte observații
Neîmprejmuit		DE- drum de exploatare



REGISTRUL CADASTRAL AL IMOBILELOR

ANEXA Nr. 2

UAT Bârna

Zonă necooperativizată (NCo)

Sector cadastral nr. 38

1. DESCRIEREA IMOBILULUI																	
DATE TEREN											DATE CONSTRUCȚII						
Identificator teren	Adresă imobil	Număr cadastral	Nr. CF	Id.ETERRA	Suprafața măsurată	Intravilan / extra.(I/E)	Nr. top.	Nr. tarla	Nr. parcelă	Categorie folosință	Suprafață parcelă	Identificator construcție	Cod grupă destinație	Suprafața construită	Nr. niveluri	Nr. CF	Constr. cu acte (DA/NU)
4293	Tarla: LL 1296, Parcela: -	LL 1296			3668	E		LL 1296		P	3668						

2. PROPRIETATEA / POSESIA														
Titularul dreptului / posesiei			Proprietar=1 / Posesor=0	Data nașterii / CUI	Domiciliu / Sediul	Cota parte	Identificator entitate asociată	Cotă parte teren UI	Mod de dobândire	Act juridic				Obs. privitoare la proprietar
Nume / Denumire	Inițiala tatălui	Prenume								Tip act	Nr. act / data	Emitent	Descr. supl.	
NEIDENTIFICAT		NEIDENTIFICAT	1		Loc. Neidentificata, UAT. Bârna, Jud. Timiș	1/1	4293		Lege	act normativ	L.7 / 13.03.1996	PARLAMENTUL ROMANIEI		Proprietar neidentificat.

3. SARCINI / DEZMEMBRĂMINTE														
Titular			Data nașterii / CUI	Domiciliu / Sediul	Tipul sarcinii sau al dezmembrămintelor dreptului de proprietate	Cota parte	Identificator entitate asociată	Act juridic				Valoare ipotecă	Tip monedă	
Nume / Denumire	Inițiala tatălui	Prenume						Tip act	Nr. act / data	Emitent	Descr. supl.			
-	-	-	-	-	-	-	-	-	-	-	-	-	-	-

4. NOTĂRI, PROCESE, INTERDICȚII					
Tipul notării	Tip act	Nr. act / data	Emitent	Descr. supl.	Identificator entitate asociată
Se noteaza posesia factica in favoarea lui: - CINCU NICOLAE-LAITA	act normativ	L.7 / 13.03.1996	PARLAMENTUL ROMANIEI	Adeverinta nr.5312/07.12.2023 , emisa de PRIMARIA COMUNEI BARNA	4293

5. OBSERVAȚII		
Imobil împrejmuit / neîmprejmuit	Imobil contestat / necontestat	Alte observații
Neîmprejmuit		Imobil identificat partial cu nr. cad. LL 1296



REGISTRUL CADASTRAL AL IMOBILELOR

ANEXA Nr. 2

UAT Bârna

Zonă cooperativizată (Co)

Sector cadastral nr. 38

1. DESCRIEREA IMOBILULUI																		
DATE TEREN												DATE CONSTRUCȚII						
Identificator teren	Adresă imobil	Număr cadastral	Nr. CF	Id.ETERRA	Suprafața măsurată	Intravilan / extra.(I/E)	Nr. top.	Nr. tarla	Nr. parcelă	Categorie folosință	Suprafață parcelă	Identificator construcție	Cod grupă destinație	Suprafața construită	Nr. niveluri	Nr. CF	Constr. cu acte (DA/NU)	
4294	Tarla: PSPD1295, Parcela: -	PSPD1295			8000	E		PSPD1295		P	8000							

2. PROPRIETATEA / POSESIA																
Titularul dreptului / posesiei			Proprietar=1 / Posesor=0	Data nașterii / CUI	Domiciliu / Sediul	Cota parte	Identificator entitate asociată	Cotă parte teren UI	Mod de dobândire	Act juridic				Obs. privitoare la proprietar		
Nume / Denumire	Inițiala tatălui	Prenume								Tip act	Nr. act / data	Emitent	Descr. supl.			
COMUNA BARNA			1	4269223	Loc. Neidentificata, UAT. Bârna, Jud. Timiș	1/1	4294		Lege	act administrativ	ORDINUL PREFECTULUI NR. 759 / 09.11.1994	PREFECTURA JUDEȚULUI TIMIȘ		- domeniu privat		
CONSILIUL LOCAL AL COMUNEI BARNA			0	9999999999999	Loc. Neidentificata, UAT. Bârna, Jud. Timiș	1/1	4294		Lege	act administrativ	ORDINUL PREFECTULUI NR. 759 / 09.11.1994	PREFECTURA JUDEȚULUI TIMIȘ				

3. SARCINI / DEZMEMBRĂMINTE																	
Titular			Data nașterii / CUI	Domiciliu / Sediul	Tipul sarcinii sau al dezmembrămintelor dreptului de proprietate	Cota parte	Identificator entitate asociată	Act juridic				Valoare ipotecă	Tip monedă				
Nume / Denumire	Inițiala tatălui	Prenume						Tip act	Nr. act / data	Emitent	Descr. supl.						
-	-	-	-	-	-	-	-	-	-	-	-	-	-	-	-	-	-

4. NOTĂRI, PROCESE, INTERDICȚII																
Tipul notării						Tip act	Nr. act / data	Emitent	Descr. supl.	Identificator entitate asociată						
-						-	-	-	-	-						

5. OBSERVAȚII																
Imobil împrejmuit / neîmprejmuit				Imobil contestat / necontestat				Alte observații								
Neîmprejmuit																

