

REGISTRUL CADASTRAL AL IMOBILELOR

ANEXA Nr. 2

UAT Bârna

Zonă necooperativizată (NCo)

Sector cadastral nr. 36

1. DESCRIEREA IMOBILULUI																	
DATE TEREN												DATE CONSTRUCȚII					
Identificator teren	Adresă imobil	Număr cadastral	Nr. CF	Id.ETERRA	Suprafața măsurată	Intravilan / extra.(I/E)	Nr. top.	Nr. tarla	Nr. parcelă	Categorie folosință	Suprafață parcelă	Identificator construcție	Cod grupă destinație	Suprafața construită	Nr. niveluri	Nr. CF	Constr. cu acte (DA/NU)
4180	Tarla: -, Parcela: -		188 JURESTI	405112	2151	E	142/b/68			F	2151						

2. PROPRIETATEA / POSESIA																
Titularul dreptului / posesiei			Proprietar=1 / Posesor=0	Data nașterii / CUI	Domiciliu / Sediul	Cota parte	Identificator entitate asociată	Cotă parte teren UI	Mod de dobândire	Act juridic				Obs. privitoare la proprietar		
Nume / Denumire	Inițiala tatălui	Prenume								Tip act	Nr. act / data	Emitent	Descr. supl.			
JUSCA		NICOLAE	1		Loc. Neidentificata, UAT. Bârna, Jud. Timiș	1/1	4180		Lege	hotărâre judecătorească	Decizie nr. 91/937 / 25.07.1937	Judecatoria Lugoj				

3. SARCINI / DEZMEMBRĂMINTE																
Titular			Data nașterii / CUI	Domiciliu / Sediul	Tipul sarcinii sau al dezmembrămintelor dreptului de proprietate	Cota parte	Identificator entitate asociată	Act juridic				Valoare ipotecă	Tip monedă			
Nume / Denumire	Inițiala tatălui	Prenume						Tip act	Nr. act / data	Emitent	Descr. supl.					
-	-	-	-	-	-	-	-	-	-	-	-	-	-	-	-	-

4. NOTĂRI, PROCESE, INTERDICȚII																
Tipul notării					Tip act	Nr. act / data	Emitent	Descr. supl.	Identificator entitate asociată							
Se noteaza posesia factica in favoarea lui: - BOMBESCU LORI					act normativ	L.7 / 13.03.1996	PARLAMENTUL ROMANIEI	Adeverinta nr.5139/05.12.2023 , emisa de PRIMARIA COMUNEI BARNĂ	4180							

5. OBSERVAȚII																
Imobil împrejmuit / neîmprejmuit			Imobil contestat / necontestat				Alte observații									
Neîmprejmuit							Den. Loc Ornita. Imobil identificat cu nr. top. 142/b/68 din CF 405112 (CF vechi 188 Juresti)									



REGISTRUL CADASTRAL AL IMOBILELOR

ANEXA Nr. 2

UAT Bârna

Zonă necooperativizată (NCo)

Sector cadastral nr. 36

1. DESCRIEREA IMOBILULUI																	
DATE TEREN												DATE CONSTRUCȚII					
Identificator teren	Adresă imobil	Număr cadastral	Nr. CF	Id.ETERRA	Suprafața măsurată	Intravilan / extra.(I/E)	Nr. top.	Nr. tarla	Nr. parcelă	Categorie folosință	Suprafață parcelă	Identificator construcție	Cod grupă destinație	Suprafața construită	Nr. niveluri	Nr. CF	Constr. cu acte (DA/NU)
4181	Tarla: -, Parcela: -		186 JURESTI	405113	4099	E	142/b/69			F	4099						

2. PROPRIETATEA / POSESIA																
Titularul dreptului / posesiei			Proprietar=1 / Posesor=0	Data nașterii / CUI	Domiciliu / Sediul	Cota parte	Identificator entitate asociată	Cotă parte teren UI	Mod de dobândire	Act juridic				Obs. privitoare la proprietar		
Nume / Denumire	Inițiala tatălui	Prenume								Tip act	Nr. act / data	Emitent	Descr. supl.			
JIGMOND		PETRU	1		Loc. Neidentificata, UAT. Bârna, Jud. Timiș	1/1	4181		Lege	hotărâre judecătorească	Decizie nr. 91/937 / 25.07.1937	Judecatoria Lugoj				

3. SARCINI / DEZMEMBRĂMINTE																
Titular			Data nașterii / CUI	Domiciliu / Sediul	Tipul sarcinii sau al dezmembrămintelor dreptului de proprietate	Cota parte	Identificator entitate asociată	Act juridic				Valoare ipotecă	Tip monedă			
Nume / Denumire	Inițiala tatălui	Prenume						Tip act	Nr. act / data	Emitent	Descr. supl.					
-	-	-	-	-	-	-	-	-	-	-	-	-	-	-	-	-

4. NOTĂRI, PROCESE, INTERDICȚII																
Tipul notării					Tip act	Nr. act/ data	Emitent	Descr. supl.	Identificator entitate asociată							
Se noteaza posesia factica in favoarea lui: - BRINDUSONI MARIA-GIULIA-CAMELIA					act normativ	L.7 / 13.03.1996	PARLAMENTUL ROMANIEI	Adeverinta nr.5125/05.12.2023 , emisa de PRIMARIA COMUNEI BARNĂ	4181							

5. OBSERVAȚII																
Imobil împrejmuit/ neîmprejmuit			Imobil contestat/ necontestat				Alte observații									
Neîmprejmuit							Den. Loc Ornita. Imobil identificat cu nr. top. 142/b/69 din CF 405113 (CF vechi 186 Juresti)									



REGISTRUL CADASTRAL AL IMOBILELOR

ANEXA Nr. 2

UAT Bârna

Zonă necooperativizată (NCo)

Sector cadastral nr. 36

1. DESCRIEREA IMOBILULUI																	
DATE TEREN												DATE CONSTRUCȚII					
Identificator teren	Adresă imobil	Număr cadastral	Nr. CF	Id.ETERRA	Suprafața măsurată	Intravilan / extra.(I/E)	Nr. top.	Nr. tarla	Nr. parcelă	Categorie folosință	Suprafață parcelă	Identificator construcție	Cod grupă destinație	Suprafața construită	Nr. niveluri	Nr. CF	Constr. cu acte (DA/NU)
4182	Tarla: -, Parcela: -		178 Juresti	400936	966	E	142/b/91			P	966						

2. PROPRIETATEA / POSESIA																
Titularul dreptului / posesiei			Proprietar=1 / Posesor=0	Data nașterii / CUI	Domiciliu / Sediul	Cota parte	Identificator entitate asociată	Cotă parte teren UI	Mod de dobândire	Act juridic				Obs. privitoare la proprietar		
Nume / Denumire	Inițiala tatălui	Prenume								Tip act	Nr. act / data	Emitent	Descr. supl.			
DRAGOI		ADRIAN-PETRU	1	28.12.1977	Loc. Lugoj, Str. Paul Chinezu, Nr.47, UAT. Lugoj, Jud. Timiș	1/1	4182		Convenție	act notarial	CV aut nr. 607 / 19.03.2019	NP Pop ION - COSMIN		- casatorit, bun propriu		

3. SARCINI / DEZMEMBRĂMINTE																
Titular			Data nașterii / CUI	Domiciliu / Sediul	Tipul sarcinii sau al dezmembrămintelor dreptului de proprietate	Cota parte	Identificator entitate asociată	Act juridic				Valoare ipotecă	Tip monedă			
Nume / Denumire	Inițiala tatălui	Prenume						Tip act	Nr. act / data	Emitent	Descr. supl.					
-	-	-	-	-	-	-	-	-	-	-	-	-	-	-		

4. NOTĂRI, PROCESE, INTERDICȚII																
Tipul notării						Tip act	Nr. act / data	Emitent	Descr. supl.	Identificator entitate asociată						
Se noteaza ca imobilul de sub A reprezinta patrimoniul de afectatiune, in favoarea lui: - DRAGOI P ADRIAN PERSOANA FIZICAAUTORIZATA						act notarial	CV aut nr. 607 / 19.03.2019	NP Pop ION - COSMIN		4182						

5. OBSERVAȚII																
Imobil împrejmuit / neîmprejmuit				Imobil contestat / necontestat				Alte observații								
Neîmprejmuit								Pasune împadurita. Den. Loc Ornita. Imobil identificat cu nr. top. 142/b/91 din CF 400936 (CF vechi 178 Juresti)								



REGISTRUL CADASTRAL AL IMOBILELOR

ANEXA Nr. 2

UAT Bârna

Zonă necooperativizată (NCo)

Sector cadastral nr. 36


1. DESCRIEREA IMOBILULUI																	
DATE TEREN											DATE CONSTRUCȚII						
Identificator teren	Adresă imobil	Număr cadastral	Nr. CF	Id.ETERRA	Suprafața măsurată	Intravilan / extra.(I/E)	Nr. top.	Nr. tarla	Nr. parcelă	Categorie folosință	Suprafață parcelă	Identificator construcție	Cod grupă destinație	Suprafața construită	Nr. niveluri	Nr. CF	Constr. cu acte (DA/NU)
4183	Tarla: -, Parcela: -		197 JURESTI	405114	9629	E	142/b/71			A	5000						
						E	142/b/71			P	4629						

2. PROPRIETATEA / POSESIA														
Titularul dreptului / posesiei			Proprietar=1 / Posesor=0	Data nașterii / CUI	Domiciliu / Sediul	Cota parte	Identificator entitate asociată	Cotă parte teren UI	Mod de dobândire	Act juridic				Obs. privitoare la proprietar
Nume / Denumire	Inițiala tatălui	Prenume								Tip act	Nr. act / data	Emitent	Descr. supl.	
JUSCA		NICOLAE	1		Loc. Neidentificata, UAT. Bârna, Jud. Timiș	7194/9629	4183		Convenție	act notarial	CVC nr. 01 / 23.03.1945	-		
NEIDENTIFICAT		NEIDENTIFICAT	1		Loc. Neidentificata, UAT. Bârna, Jud. Timiș	2435/9629	4183		Lege	act normativ	L.7 / 13.03.1996	PARLAMENTUL ROMANIEI		Proprietar neidentificat.

3. SARCINI / DEZMEMBRĂMINTE													
Titular			Data nașterii / CUI	Domiciliu / Sediul	Tipul sarcinii sau al dezmembrămintelor dreptului de proprietate	Cota parte	Identificator entitate asociată	Act juridic				Valoare ipotecă	Tip monedă
Nume / Denumire	Inițiala tatălui	Prenume						Tip act	Nr. act / data	Emitent	Descr. supl.		
-	-	-	-	-	-	-	-	-	-	-	-	-	-

4. NOTĂRI, PROCESE, INTERDICȚII					
Tipul notării	Tip act	Nr. act / data	Emitent	Descr. supl.	Identificator entitate asociată
Se noteaza posesia factica in favoarea lui: - BOMBESCU LORI	act normativ	L.7 / 13.03.1996	PARLAMENTUL ROMANIEI	Adeverinta nr.5140/05.12.2023 , emisa de PRIMARIA COMUNEI BARNIA	4183

5. OBSERVAȚII		
Imobil împrejmuit/ neîmprejmuit	Imobil contestat/ necontestat	Alte observații
Neîmprejmuit		Den. Loc Ornita. Imobil identificat cu nr. top. 142/b/71 din CF 405114 (CF vechi 197 Juresti);Pasune impadurita. Den. Loc Ornita. Imobil identificat cu nr. top. 142/b/71 din CF 405114 (CF vechi 197 Juresti)



REGISTRUL CADASTRAL AL IMOBILELOR

ANEXA Nr. 2

UAT Bârna

Zonă necooperativizată (NCo)

Sector cadastral nr. 36

1. DESCRIEREA IMOBILULUI																	
DATE TEREN												DATE CONSTRUCȚII					
Identificator teren	Adresă imobil	Număr cadastral	Nr. CF	Id.ETERRA	Suprafața măsurată	Intravilan / extra.(I/E)	Nr. top.	Nr. tarla	Nr. parcelă	Categorie folosință	Suprafață parcelă	Identificator construcție	Cod grupă destinație	Suprafața construită	Nr. niveluri	Nr. CF	Constr. cu acte (DA/NU)
4184	Tarla: -, Parcela: -		199 Juresti	405127	2000	E	142/b/96			P	2000						

2. PROPRIETATEA / POSESIA																	
Titularul dreptului / posesiei			Proprietar=1 / Posesor=0	Data nașterii / CUI	Domiciliu / Sediul	Cota parte	Identificator entitate asociată	Cotă parte teren UI	Mod de dobândire	Act juridic				Obs. privitoare la proprietar			
Nume / Denumire	Inițiala tatălui	Prenume								Tip act	Nr. act / data	Emitent	Descr. supl.				
PADUREANU		PAVEL	1		Loc. Neidentificata, UAT. Bârna, Jud. Timiș	1/1	4184		Lege	hotărâre judecătorească	Decizie nr. 91/937 / 25.07.1937	Judecatoria Lugoj					

3. SARCINI / DEZMEMBRĂMINTE																	
Titular			Data nașterii / CUI	Domiciliu / Sediul	Tipul sarcinii sau al dezmembrămintelor dreptului de proprietate	Cota parte	Identificator entitate asociată	Act juridic				Valoare ipotecă	Tip monedă				
Nume / Denumire	Inițiala tatălui	Prenume						Tip act	Nr. act / data	Emitent	Descr. supl.						
-	-	-	-	-	-	-	-	-	-	-	-	-	-	-	-	-	-

4. NOTĂRI, PROCESE, INTERDICȚII																
Tipul notării					Tip act	Nr. act / data	Emitent	Descr. supl.	Identificator entitate asociată							
Se noteaza posesia factica in favoarea lui: - LUPULESCU DORINA-ELISABETA					act normativ	L.7 / 13.03.1996	PARLAMENTUL ROMANIEI	Adeverinta nr.5382/11.12.2023 , emisa de PRIMARIA COMUNEI BARNĂ	4184							

5. OBSERVAȚII																
Imobil împrejmuit/ neîmprejmuit			Imobil contestat/ necontestat			Alte observații										
Neîmprejmuit						Pasune impadurita. Den. Loc Ornita. Imobil identificat cu nr. top. 142/b/96 din CF 405127 (CF vechi 199 Juresti)										



REGISTRUL CADASTRAL AL IMOBILELOR

ANEXA Nr. 2

UAT Bârna

Zonă necooperativizată (NCo)

Sector cadastral nr. 36

1. DESCRIEREA IMOBILULUI

DATE TEREN												DATE CONSTRUCȚII					
Identificator teren	Adresă imobil	Număr cadastral	Nr. CF	Id.ETERRA	Suprafața măsurată	Intravilan / extra.(I/E)	Nr. top.	Nr. tarla	Nr. parcelă	Categorie folosință	Suprafața parcelă	Identificator construcție	Cod grupă destinație	Suprafața construită	Nr. niveluri	Nr. CF	Constr. cu acte (DA/NU)
4185	Tarla: -, Parcela: -		221 Juresti		8513	E	142/b/66			A	8513						

2. PROPRIETATEA / POSESIA

Titularul dreptului / posesiei			Proprietar=1 / Posesor=0	Data nașterii / CUI	Domiciliu / Sediul	Cota parte	Identificator entitate asociată	Cotă parte teren UI	Mod de dobândire	Act juridic			Obs. privitoare la proprietar	
Nume / Denumire	Inițiala tatălui	Prenume								Tip act	Nr. act / data	Emitent		Descr. supl.
JURJESCU		BUJOR	1		Loc. Neidentificata, UAT. Bârna, Jud. Timiș	1/3	4185		Hotărâre Judecătorească	hotărâre judecătorească	Decizie nr. GI/937 / 25.07.1937	Judecatoria Lugoj		
JURJESCU		BUJOR	1		Loc. Neidentificata, UAT. Bârna, Jud. Timiș	2/3	4185		Convenție	act notarial	ACT FN / 22.01.1942	-		

3. SARCINI / DEZMEMBRĂMINTE

Titular			Data nașterii / CUI	Domiciliu / Sediul	Tipul sarcinii sau al dezmembrămintelor dreptului de proprietate	Cota parte	Identificator entitate asociată	Act juridic				Valoare ipotecă	Tip monedă
Nume / Denumire	Inițiala tatălui	Prenume						Tip act	Nr. act / data	Emitent	Descr. supl.		
-	-	-	-	-	-	-	-	-	-	-	-	-	-

4. NOTĂRI, PROCESE, INTERDICȚII

Tipul notării	Tip act	Nr. act / data	Emitent	Descr. supl.	Identificator entitate asociată
Se noteaza posesia factica in favoarea lui: - MINESCU AUREL	act normativ	L.7 / 13.03.1996	PARLAMENTUL ROMANIEI	Adeverinta nr.5108/05.12.2023 , emisa de PRIMARIA COMUNEI BARNA	4185

5. OBSERVAȚII

Imobil împrejmuit/ neîmprejmuit	Imobil contestat/ necontestat	Alte observații
Neîmprejmuit		Den. Loc Ornita. Imobil identificat cu nr. top. 142/b/66 din CF 221 Juresti



REGISTRUL CADASTRAL AL IMOBILELOR

ANEXA Nr. 2

UAT Bârna

Zonă necooperativizată (NCo)

Sector cadastral nr.36

1. DESCRIEREA IMOBILULUI																	
DATE TEREN											DATE CONSTRUCȚII						
Identificator teren	Adresă imobil	Număr cadastral	Nr. CF	Id.ETERRA	Suprafața măsurată	Intravilan / extra.(I/E)	Nr. top.	Nr. tarla	Nr. parcelă	Categorie folosință	Suprafață parcelă	Identificator construcție	Cod grupă destinație	Suprafața construită	Nr. niveluri	Nr. CF	Constr. cu acte (DA/NU)
4186	Tarla: -, Parcela: -		225 Juresti	405121	6283	E	142/b/82			P	6283						

2. PROPRIETATEA / POSESIA														
Titularul dreptului / posesiei			Proprietar=1 / Posesor=0	Data nașterii / CUI	Domiciliu / Sediul	Cota parte	Identificator entitate asociată	Cotă parte teren UI	Mod de dobândire	Act juridic				Obs. privitoare la proprietar
Nume / Denumire	Inițiala tatălui	Prenume								Tip act	Nr. act / data	Emitent	Descr. supl.	
FARCAS		ILIE-DIMITRIE	1		Loc. Neidentificata, UAT. Bârna, Jud. Timiș	1/1	4186		Succesiune	act notarial	CM nr. 591 / 01.01.1974	Notariatul de stat local Lugoj		

3. SARCINI / DEZMEMBRĂMINTE													
Titular			Data nașterii / CUI	Domiciliu / Sediul	Tipul sarcinii sau al dezmembrămintelor dreptului de proprietate	Cota parte	Identificator entitate asociată	Act juridic				Valoare ipotecă	Tip monedă
Nume / Denumire	Inițiala tatălui	Prenume						Tip act	Nr. act / data	Emitent	Descr. supl.		
-	-	-	-	-	-	-	-	-	-	-	-	-	-

4. NOTĂRI, PROCESE, INTERDICȚII					
Tipul notării	Tip act	Nr. act / data	Emitent	Descr. supl.	Identificator entitate asociată
Se noteaza posesia factica in favoarea lui: - NEVRINCEAN SORIN-GABRIEL	act normativ	L.7 / 13.03.1996	PARLAMENTUL ROMANIEI	Adeverinta nr.5107/05.12.2023 , emisa de PRIMARIA COMUNEI BARNĂ	4186

5. OBSERVAȚII		
Imobil împrejmuit/ neîmprejmuit	Imobil contestat/ necontestat	Alte observații
Neîmprejmuit		Pasune impadurita. Den. Loc Ornita. Imobil identificat cu nr. top. 142/b/82 din CF 405121 (CF vechi 225 Juresti)



REGISTRUL CADASTRAL AL IMOBILELOR

ANEXA Nr. 2

UAT Bârna

Zonă necooperativizată (NCo)

Sector cadastral nr. 36

1. DESCRIEREA IMOBILULUI																	
DATE TEREN												DATE CONSTRUCȚII					
Identificator teren	Adresă imobil	Număr cadastral	Nr. CF	Id.ETERRA	Suprafața măsurată	Intravilan / extra.(I/E)	Nr. top.	Nr. tarla	Nr. parcelă	Categorie folosință	Suprafață parcelă	Identificator construcție	Cod grupă destinație	Suprafața construită	Nr. niveluri	Nr. CF	Constr. cu acte (DA/NU)
4187	Tarla: -, Parcela: -		202 JURESTI	400289	7194	E	142/b/67			A	7194						

2. PROPRIETATEA / POSESIA																
Titularul dreptului / posesiei			Proprietar=1 / Posesor=0	Data nașterii / CUI	Domiciliu / Sediul	Cota parte	Identificator entitate asociată	Cotă parte teren UI	Mod de dobândire	Act juridic				Obs. privitoare la proprietar		
Nume / Denumire	Inițiala tatălui	Prenume								Tip act	Nr. act / data	Emitent	Descr. supl.			
ONCSA		MIHAI CRISTIAN	1	19.02.1989	Loc. Neidentificata, UAT. Bârna, Jud. Timiș	1/1	4187		Convenție	act notarial	2059 / 02.09.2010	BNP PLOSCARU		, necasatorit		

3. SARCINI / DEZMEMBRĂMINTE																
Titular			Data nașterii / CUI	Domiciliu / Sediul	Tipul sarcinii sau al dezmembrămintelor dreptului de proprietate	Cota parte	Identificator entitate asociată	Act juridic				Valoare ipotecă	Tip monedă			
Nume / Denumire	Inițiala tatălui	Prenume						Tip act	Nr. act / data	Emitent	Descr. supl.					
-	-	-	-	-	-	-	-	-	-	-	-	-	-	-		

4. NOTĂRI, PROCESE, INTERDICȚII																
Tipul notării							Tip act	Nr. act / data	Emitent	Descr. supl.	Identificator entitate asociată					
-							-	-	-	-	-					

5. OBSERVAȚII																
Imobil împrejmuit / neîmprejmuit				Imobil contestat / necontestat				Alte observații								
Neîmprejmuit								Den. Loc Ornita. Imobil identificat cu nr. top. 142/b/67 din CF 400289 (CF vechi 202 Juresti)								



REGISTRUL CADASTRAL AL IMOBILELOR

ANEXA Nr. 2

UAT Bârna

Zonă cooperativizată (Co)

Sector cadastral nr. 36

1. DESCRIEREA IMOBILULUI																	
DATE TEREN											DATE CONSTRUCȚII						
Identificator teren	Adresă imobil	Număr cadastral	Nr. CF	Id.ETERRA	Suprafața măsurată	Intravilan / extra.(I/E)	Nr. top.	Nr. tarla	Nr. parcelă	Categorie folosință	Suprafață parcelă	Identificator construcție	Cod grupă destinație	Suprafața construită	Nr. niveluri	Nr. CF	Constr. cu acte (DA/NU)
4188	Tarla: -, Parcela: -		179 JURESTI	405120	6999	E	142/b/81			P	6999						

2. PROPRIETATEA / POSESIA														
Titularul dreptului / posesiei			Proprietar=1 / Posesor=0	Data nașterii / CUI	Domiciliu / Sediul	Cota parte	Identificator entitate asociată	Cotă parte teren UI	Mod de dobândire	Act juridic				Obs. privitoare la proprietar
Nume / Denumire	Inițiala tatălui	Prenume								Tip act	Nr. act / data	Emitent	Descr. supl.	
IACOBESCU		GHEORGHE	1		Loc. Neidentificata, UAT. Bârna, Jud. Timiș	1/1	4188		Lege	hotărâre judecătorească	Decizie nr. 91/937 / 25.07.1937	Judecatoria Lugoj		

3. SARCINI / DEZMEMBRĂMINTE													
Titular			Data nașterii / CUI	Domiciliu / Sediul	Tipul sarcinii sau al dezmembrămintelor dreptului de proprietate	Cota parte	Identificator entitate asociată	Act juridic				Valoare ipotecă	Tip monedă
Nume / Denumire	Inițiala tatălui	Prenume						Tip act	Nr. act / data	Emitent	Descr. supl.		
-	-	-	-	-	-	-	-	-	-	-	-	-	-

4. NOTĂRI, PROCESE, INTERDICȚII							
Tipul notării			Tip act	Nr. act / data	Emitent	Descr. supl.	Identificator entitate asociată
-			-	-	-	-	-

5. OBSERVAȚII		
Imobil împrejmuit / neîmprejmuit	Imobil contestat / necontestat	Alte observații
Neîmprejmuit		Pasune împadurita. Den. Loc Ornita. Imobil identificat cu nr. top. 142/b/81 din CF 405120 (CF vechi 179 Juresti)



REGISTRUL CADASTRAL AL IMOBILELOR

ANEXA Nr. 2

UAT Bârna

Zonă necooperativizată (NCo)

Sector cadastral nr. 36

1. DESCRIEREA IMOBILULUI																	
DATE TEREN												DATE CONSTRUCȚII					
Identificator teren	Adresă imobil	Număr cadastral	Nr. CF	Id.ETERRA	Suprafața măsurată	Intravilan / extra.(I/E)	Nr. top.	Nr. tarla	Nr. parcelă	Categorie folosință	Suprafață parcelă	Identificator construcție	Cod grupă destinație	Suprafața construită	Nr. niveluri	Nr. CF	Constr. cu acte (DA/NU)
4189	Tarla: -, Parcela: -		167, 203 Juresti	400962	11071	E	142/b/83, 142/b/84			P	11071						

2. PROPRIETATEA / POSESIA																
Titularul dreptului / posesiei			Proprietar=1 / Posesor=0	Data nașterii / CUI	Domiciliu / Sediul	Cota parte	Identificator entitate asociată	Cotă parte teren UI	Mod de dobândire	Act juridic				Obs. privitoare la proprietar		
Nume / Denumire	Inițiala tatălui	Prenume								Tip act	Nr. act / data	Emitent	Descr. supl.			
ABRUDAN		ZARAZA-DORINTA-CODRUTA	1		Loc. Neidentificata, UAT. Bârna, Jud. Timiș	5035/11071	4189		Succesiune	act notarial	CM nr. 149/2004 / 01.01.2004	NP LACATUSU				
ROSOGA		VASILE-CODRUT	1		Loc. Neidentificata, UAT. Bârna, Jud. Timiș	5036/11071	4189		Succesiune	act notarial	CM nr. 149/2004 / 01.01.2004	NP LACATUSU				
ROTARIU		GLIGOR	1		Loc. Neidentificata, UAT. Bârna, Jud. Timiș	1000/11071	4189		Succesiune	act notarial	CM nr. 242 / 01.01.1954	Notariatul de Stat al Raionului Faget	certificat de mostenitor nr 123 din 01.01.1953, emis de Notariatul de Stat al Raionului Faget	, fost RIPAN		

3. SARCINI / DEZMEMBRĂMINTE													
Titular			Data nașterii / CUI	Domiciliu / Sediul	Tipul sarcinii sau al dezmembrămintelor dreptului de proprietate	Cota parte	Identificator entitate asociată	Act juridic				Valoare ipotecă	Tip monedă
Nume / Denumire	Inițiala tatălui	Prenume						Tip act	Nr. act / data	Emitent	Descr. supl.		
-	-	-	-	-	-	-	-	-	-	-	-	-	-

4. NOTĂRI, PROCESE, INTERDICȚII						
Tipul notării	Tip act	Nr. act/ data	Emitent	Descr. supl.	Identificator entitate asociată	
Se noteaza posesia factica in favoarea lui: - ABRUDAN ZARAZA-DORINTA-CODRUTA....., ROSOGA VASILE-CODRUT.....	act normativ	L.7 / 13.03.1996	PARLAMENTUL ROMANIEI	Adeverinta nr 5119/05.12.2023, emisa de PRIMARIA COMUNEI BARN	4189	

5. OBSERVAȚII		
Imobil împrejmuit/ neîmprejmuit	Imobil contestat/ necontestat	Alte observații
Neîmprejmuit		Pasune împadurita. Den. Loc Ornita. Imobil identificat cu nr. top. 142/b/83 din CF 400962 (CF vechi 167 Juresti) si partial cu nr. top. 142/b/84 din CF 405122 (CF vechi 203 Juresti)

REGISTRUL CADASTRAL AL IMOBILELOR

ANEXA Nr. 2

UAT Bârna

Zonă necooperativizată (NCo)

Sector cadastral nr. 36


1. DESCRIEREA IMOBILULUI																	
DATE TEREN												DATE CONSTRUCȚII					
Identificator teren	Adresă imobil	Număr cadastral	Nr. CF	Id.ETERRA	Suprafața măsurată	Intravilan / extra.(I/E)	Nr. top.	Nr. tarla	Nr. parcelă	Categorie folosință	Suprafață parcelă	Identificator construcție	Cod grupă destinație	Suprafața construită	Nr. niveluri	Nr. CF	Constr. cu acte (DA/NU)
4190	Tarla: -, Parcela: -		203 JURESTI	405122	3381	E	142/b/84			P	3381						

2. PROPRIETATEA / POSESIA														
Titularul dreptului / posesiei			Proprietar=1 / Posesor=0	Data nașterii / CUI	Domiciliu / Sediul	Cota parte	Identificator entitate asociată	Cotă parte teren UI	Mod de dobândire	Act juridic				Obs. privitoare la proprietar
Nume / Denumire	Inițiala tatălui	Prenume								Tip act	Nr. act / data	Emitent	Descr. supl.	
ROTARIU		GLIGOR	1		Loc. Neidentificata, UAT. Bârna, Jud. Timiș	1/1	4190		Succesiune	act notarial	CM nr. 242 / 01.01.1954	Notariatul de Stat al Raionului Faget	certificat de mostenitor nr 123 din 01.01.1953, emis de Notariatul de Stat al Raionului Faget	fost RIPAN

3. SARCINI / DEZMEMBRĂMINTE														
Titular			Data nașterii / CUI	Domiciliu / Sediul	Tipul sarcinii sau al dezmembrămintelor dreptului de proprietate	Cota parte	Identificator entitate asociată	Act juridic				Valoare ipotecă	Tip monedă	
Nume / Denumire	Inițiala tatălui	Prenume						Tip act	Nr. act / data	Emitent	Descr. supl.			
-	-	-	-	-	-	-	-	-	-	-	-	-	-	-

4. NOTĂRI, PROCESE, INTERDICȚII					
Tipul notării	Tip act	Nr. act/ data	Emitent	Descr. supl.	Identificator entitate asociată
Se noteaza posesia faptica in favoarea lui: - OLTEANU ANA-MARIA	act normativ	L.7 / 13.03.1996	PARLAMENTUL ROMANIEI	Adeverinta nr.5285/07.12.2023 , emisa de PRIMARIA COMUNEI BARNA	4190

5. OBSERVAȚII		
Imobil împrejmuit/ neîmprejmuit	Imobil contestat/ necontestat	Alte observații
Neîmprejmuit		Pasune împadurita. Den. Loc Ornita. Imobil identificat cu nr. top. 142/b/84 din CF 405122 (CF vechi 203 Juresti)



REGISTRUL CADASTRAL AL IMOBILELOR

ANEXA Nr. 2

UAT Bârna

Zonă necooperativizată (NCo)

Sector cadastral nr. 36

1. DESCRIEREA IMOBILULUI																	
DATE TEREN											DATE CONSTRUCȚII						
Identificator teren	Adresă imobil	Număr cadastral	Nr. CF	Id.ETERRA	Suprafața măsurată	Intravilan / extra.(I/E)	Nr. top.	Nr. tarla	Nr. parcelă	Categorie folosință	Suprafața parcelă	Identificator construcție	Cod grupă destinație	Suprafața construită	Nr. niveluri	Nr. CF	Constr. cu acte (DA/NU)
4191	Tarla: -, Parcela: -		187 JURESTI	405117	9399	E	142/b/78			P	2300						
						E	142/b/78			F	7099						

2. PROPRIETATEA / POSESIA																
Titularul dreptului / posesiei			Proprietar=1 / Posesor=0	Data nașterii / CUI	Domiciliu / Sediul	Cota parte	Identificator entitate asociată	Cotă parte teren UI	Mod de dobândire	Act juridic				Obs. privitoare la proprietar		
Nume / Denumire	Inițiala tatălui	Prenume								Tip act	Nr. act / data	Emitent	Descr. supl.			
IONESCU		ELENA	1		Loc. Neidentificata, UAT. Bârna, Jud. Timiș	1/1	4191		Succesiune	act notarial	CM nr. 489 / 01.01.1970	Notariatul de Stat Local Lugoj				

3. SARCINI / DEZMEMBRĂMINTE																
Titular			Data nașterii / CUI	Domiciliu / Sediul	Tipul sarcinii sau al dezmembrămintelor dreptului de proprietate	Cota parte	Identificator entitate asociată	Act juridic				Valoare ipotecă	Tip monedă			
Nume / Denumire	Inițiala tatălui	Prenume						Tip act	Nr. act / data	Emitent	Descr. supl.					
-	-	-	-	-	-	-	-	-	-	-	-	-	-	-	-	-

4. NOTĂRI, PROCESE, INTERDICȚII																
Tipul notării						Tip act	Nr. act/ data	Emitent	Descr. supl.	Identificator entitate asociată						
Se noteaza posesia factica in favoarea lui: - IONESCU IULIAN						act normativ	L.7 / 13.03.1996	PARLAMENTUL ROMANIEI	Adeverinta nr.5111/05.12.2023 , emisa de PRIMARIA COMUNEI BARNĂ	4191						

5. OBSERVAȚII																
Imobil împrejmuit/ neîmprejmuit				Imobil contestat/ necontestat				Alte observații								
Neîmprejmuit								Pasune împadurita. Den. Loc Ornita. Imobil identificat cu nr. top. 142/b/78 din CF 405117 (CF vechi 187 Juresti);Den. Loc Ornita. Imobil identificat cu nr. top. 142/b/78 din CF 405117 (CF vechi 187 Juresti)								



REGISTRUL CADASTRAL AL IMOBILELOR

ANEXA Nr. 2

UAT Bârna

Zonă necooperativizată (NCo)

Sector cadastral nr.36

1. DESCRIEREA IMOBILULUI																	
DATE TEREN											DATE CONSTRUCȚII						
Identificator teren	Adresă imobil	Număr cadastral	Nr. CF	Id.ETERRA	Suprafața măsurată	Intravilan / extra.(I/E)	Nr. top.	Nr. tarla	Nr. parcelă	Categorie folosință	Suprafață parcelă	Identificator construcție	Cod grupă destinație	Suprafața construită	Nr. niveluri	Nr. CF	Constr. cu acte (DA/NU)
4192	Tarla: -, Parcela: -		195 Juresti	405123	4044	E	142/b/85			P	4044						

2. PROPRIETATEA / POSESIA															
Titularul dreptului / posesiei			Proprietar=1 / Posesor=0	Data nașterii / CUI	Domiciliu / Sediul	Cota parte	Identificator entitate asociată	Cotă parte teren UI	Mod de dobândire	Act juridic				Obs. privitoare la proprietar	
Nume / Denumire	Inițiala tatălui	Prenume								Tip act	Nr. act / data	Emitent	Descr. supl.		
PADUREAN		GHEORGHE	1		Loc. Neidentificata, UAT. Bârna, Jud. Timiș	1/1	4192		Convenție	act notarial	Contract De Donatie nr. 01 / 29.07.1943	-			

3. SARCINI / DEZMEMBRĂMINTE														
Titular			Data nașterii / CUI	Domiciliu / Sediul	Tipul sarcinii sau al dezmembrămintelor dreptului de proprietate	Cota parte	Identificator entitate asociată	Act juridic				Valoare ipotecă	Tip monedă	
Nume / Denumire	Inițiala tatălui	Prenume						Tip act	Nr. act / data	Emitent	Descr. supl.			
-	-	-	-	-	-	-	-	-	-	-	-	-	-	-

4. NOTĂRI, PROCESE, INTERDICȚII					
Tipul notării	Tip act	Nr. act/ data	Emitent	Descr. supl.	Identificator entitate asociată
Se noteaza posesia factica in favoarea lui: - CRISTIU CRINA-MARIOARA	act normativ	L.7 / 13.03.1996	PARLAMENTUL ROMANIEI	Adeverinta nr.5121/05.12.2023 , emisa de PRIMARIA COMUNEI BARNĂ	4192

5. OBSERVAȚII		
Imobil împrejmuit/ neîmprejmuit	Imobil contestat/ necontestat	Alte observații
Neîmprejmuit		Pasune împadurita. Den. Loc Ornita. Imobil identificat cu nr. top. 142/b/85 din CF 405123 (CF vechi 195 Juresti)



REGISTRUL CADASTRAL AL IMOBILELOR

ANEXA Nr. 2

UAT Bârna

Zonă necooperativizată (NCo)

Sector cadastral nr. 36

1. DESCRIEREA IMOBILULUI																	
DATE TEREN											DATE CONSTRUCȚII						
Identificator teren	Adresă imobil	Număr cadastral	Nr. CF	Id.ETERRA	Suprafața măsurată	Intravilan / extra.(I/E)	Nr. top.	Nr. tarla	Nr. parcelă	Categorie folosință	Suprafață parcelă	Identificator construcție	Cod grupă destinație	Suprafața construită	Nr. niveluri	Nr. CF	Constr. cu acte (DA/NU)
4193	Tarla: -, Parcela: -		189 JURESTI	405111	2579	E	142/b/65			A	1000						
						E	142/b/65			P	1579						

2. PROPRIETATEA / POSESIA																	
Titularul dreptului / posesiei			Proprietar=1 / Posesor=0	Data nașterii / CUI	Domiciliu / Sediu	Cota parte	Identificator entitate asociată	Cotă parte teren UI	Mod de dobândire	Act juridic				Obs. privitoare la proprietar			
Nume / Denumire	Inițiala tatălui	Prenume								Tip act	Nr. act / data	Emitent	Descr. supl.				
JURJANESCU		ROMULUS	1		Loc. Neidentificata, UAT. Bârna, Jud. Timiș	1/1	4193		Lege	hotărâre judecătorească	Decizie nr. 91/937 / 25.07.1937	Judecătoria Lugoj					

3. SARCINI / DEZMEMBRĂMINTE																	
Titular			Data nașterii / CUI	Domiciliu / Sediu	Tipul sarcinii sau al dezmembrămintelor dreptului de proprietate	Cota parte	Identificator entitate asociată	Act juridic				Valoare ipotecă	Tip monedă				
Nume / Denumire	Inițiala tatălui	Prenume						Tip act	Nr. act / data	Emitent	Descr. supl.						
-	-	-	-	-	-	-	-	-	-	-	-	-	-	-	-	-	-

4. NOTĂRI, PROCESE, INTERDICȚII																
Tipul notării						Tip act	Nr. act/ data	Emitent	Descr. supl.	Identificator entitate asociată						
Se noteaza posesia factica in favoarea lui: - KOKORAN FLOAREA						act normativ	L.7 / 13.03.1996	PARLAMENTUL ROMANIEI	Adeverinta nr.5127/05.12.2023 , emisa de PRIMARIA COMUNEI BARNA	4193						

5. OBSERVAȚII																
Imobil împrejmuit/ neîmprejmuit				Imobil contestat/ necontestat				Alte observații								
Neîmprejmuit								Den. Loc Ornita. Imobil identificat cu nr. top. 142/b/65 din CF 405111 (CF vechi 189 Juresti);Den. Loc Ornita. Imobil identificat cu nr. top. 142/b/65 din CF 405111 (CF vechi 189 Juresti)								



REGISTRUL CADASTRAL AL IMOBILELOR

ANEXA Nr. 2

UAT Bârna

Zonă necooperativizată (NCo)

Sector cadastral nr. 36

1. DESCRIEREA IMOBILULUI																	
DATE TEREN											DATE CONSTRUCȚII						
Identificator teren	Adresă imobil	Număr cadastral	Nr. CF	Id.ETERRA	Suprafața măsurată	Intravilan / extra.(I/E)	Nr. top.	Nr. tarla	Nr. parcelă	Categorie folosință	Suprafață parcelă	Identificator construcție	Cod grupă destinație	Suprafața construită	Nr. niveluri	Nr. CF	Constr. cu acte (DA/NU)
4194	Tarla: -, Parcela: -		201 Juresti	400697	4466	E	142/b/86			P	4466						

2. PROPRIETATEA / POSESIA														
Titularul dreptului / posesiei			Proprietar=1 / Posesor=0	Data nașterii / CUI	Domiciliu / Sediul	Cota parte	Identificator entitate asociată	Cotă parte teren UI	Mod de dobândire	Act juridic				Obs. privitoare la proprietar
Nume / Denumire	Inițiala tatălui	Prenume								Tip act	Nr. act / data	Emitent	Descr. supl.	
POPOVICI		IOAN	1		Loc. Neidentificata, UAT. Bârna, Jud. Timiș	1/1	4194		Succesiune	act notarial	Mostenire nr. 226/1955 / 01.01.1955	NP		

3. SARCINI / DEZMEMBRĂMINTE													
Titular			Data nașterii / CUI	Domiciliu / Sediul	Tipul sarcinii sau al dezmembrămintelor dreptului de proprietate	Cota parte	Identificator entitate asociată	Act juridic				Valoare ipotecă	Tip monedă
Nume / Denumire	Inițiala tatălui	Prenume						Tip act	Nr. act / data	Emitent	Descr. supl.		
-	-	-	-	-	-	-	-	-	-	-	-	-	-

4. NOTĂRI, PROCESE, INTERDICȚII					
Tipul notării	Tip act	Nr. act / data	Emitent	Descr. supl.	Identificator entitate asociată
Se noteaza posesia factica in favoarea lui: - PETROVICI RODICA LUCICA	act normativ	L.7 / 13.03.1996	PARLAMENTUL ROMANIEI	Adeverinta nr. 5133/05.12.2023, emisa de PRIMARIA COMUNEI BARNĂ	4194

5. OBSERVAȚII		
Imobil împrejmuit / neîmprejmuit	Imobil contestat / necontestat	Alte observații
Neîmprejmuit		Pasune împadurita. Den. Loc Ornita. Imobil identificat cu nr. top. 142/b/86 din CF 400697 (CF vechi 201 Juresti)



REGISTRUL CADASTRAL AL IMOBILELOR

ANEXA Nr. 2

UAT Bârna

Zonă necooperativizată (NCo)

Sector cadastral nr. 36

1. DESCRIEREA IMOBILULUI																	
DATE TEREN											DATE CONSTRUCȚII						
Identificator teren	Adresă imobil	Număr cadastral	Nr. CF	Id.ETERRA	Suprafața măsurată	Intravilan / extra.(I/E)	Nr. top.	Nr. tarla	Nr. parcelă	Categorie folosință	Suprafață parcelă	Identificator construcție	Cod grupă destinație	Suprafața construită	Nr. niveluri	Nr. CF	Constr. cu acte (DA/NU)
4195	Tarla: -, Parcela: -		217 Juresti	405124	6876	E	142/b/87			F	6876						

2. PROPRIETATEA / POSESIA														
Titularul dreptului / posesiei			Proprietar=1 / Posesor=0	Data nașterii / CUI	Domiciliu / Sediul	Cota parte	Identificator entitate asociată	Cotă parte teren UI	Mod de dobândire	Act juridic				Obs. privitoare la proprietar
Nume / Denumire	Inițiala tatălui	Prenume								Tip act	Nr. act / data	Emitent	Descr. supl.	
ROTARIU		MARIA	1		Loc. Neidentificata, UAT. Bârna, Jud. Timiș	1/1	4195	Convenție	act notarial	Contract de intretinere nr.445 / 01.01.2006	BNP Velica Cristina L			, si sotul
ROTARIU		PETRU DORU	1		Loc. Neidentificata, UAT. Bârna, Jud. Timiș									

3. SARCINI / DEZMEMBRĂMINTE														
Titular			Data nașterii / CUI	Domiciliu / Sediul	Tipul sarcinii sau al dezmembrămintelor dreptului de proprietate	Cota parte	Identificator entitate asociată	Act juridic				Valoare ipotecă	Tip monedă	
Nume / Denumire	Inițiala tatălui	Prenume						Tip act	Nr. act / data	Emitent	Descr. supl.			
ROTARIU		FELICIA-DOINA		Loc. Neidentificata, UAT. Bârna, Jud. Timiș	Uzufruct viager	1/1	4195	act notarial	Contract de intretinere nr.445 / 01.01.2006	BNP Velica Cristina L				

4. NOTĂRI, PROCESE, INTERDICȚII					
Tipul notării	Tip act	Nr. act / data	Emitent	Descr. supl.	Identificator entitate asociată
-	-	-	-	-	-

5. OBSERVAȚII		
Imobil împrejmuit / neîmprejmuit	Imobil contestat / necontestat	Alte observații
Neîmprejmuit		Faneata impadurita .Den. Loc Ornita .imobil identificat partial cu nr. top. 142/b/87 din CF 405124 (CF vechi 217 juresti)



REGISTRUL CADASTRAL AL IMOBILELOR

ANEXA Nr. 2

UAT Bârna

Zonă necooperativizată (NCo)

Sector cadastral nr. 36

1. DESCRIEREA IMOBILULUI																	
DATE TEREN												DATE CONSTRUCȚII					
Identificator teren	Adresă imobil	Număr cadastral	Nr. CF	Id.ETERRA	Suprafața măsurată	Intravilan / extra.(I/E)	Nr. top.	Nr. tarla	Nr. parcelă	Categorie folosință	Suprafață parcelă	Identificator construcție	Cod grupă destinație	Suprafața construită	Nr. niveluri	Nr. CF	Constr. cu acte (DA/NU)
4196	Tarla: -, Parcela: -		182 JURESTI	400525	4231	E	142/b/88			P	4231						

2. PROPRIETATEA / POSESIA																	
Titularul dreptului / posesiei			Proprietar=1 / Posesor=0	Data nașterii / CUI	Domiciliu / Sediul	Cota parte	Identificator entitate asociată	Cotă parte teren UI	Mod de dobândire	Act juridic				Obs. privitoare la proprietar			
Nume / Denumire	Inițiala tatălui	Prenume								Tip act	Nr. act / data	Emitent	Descr. supl.				
MICULAICIUC		DUMITRU	1	20.10.1954	Jud: Neidentifica	1/1	4196		Convenție	act notarial	contract de vânzare-cumpărare aut nr.1078 / 29.03.2012	BNP RADU					si sotia
MICULAICIUC		MARIA	1	09.01.1955	Jud: Neidentifica												

3. SARCINI / DEZMEMBRĂMINTE																	
Titular			Data nașterii / CUI	Domiciliu / Sediul	Tipul sarcinii sau al dezmembrămintelor dreptului de proprietate	Cota parte	Identificator entitate asociată	Act juridic				Valoare ipotecă	Tip monedă				
Nume / Denumire	Inițiala tatălui	Prenume						Tip act	Nr. act / data	Emitent	Descr. supl.						
-	-	-	-	-	-	-	-	-	-	-	-	-	-	-	-	-	-

4. NOTĂRI, PROCESE, INTERDICȚII																
Tipul notării					Tip act	Nr. act/ data	Emitent	Descr. supl.	Identificator entitate asociată							
-					-	-	-	-	-							

5. OBSERVAȚII																
Imobil împrejmuit/ neîmprejmuit				Imobil contestat/ necontestat				Alte observații								
Neîmprejmuit								Pasune împadurita. Den. Loc Ornita. Imobil identificat cu nr. top. 142/b/88 din CF 400525 (CF vechi 182 Juresti)								



REGISTRUL CADASTRAL AL IMOBILELOR

ANEXA Nr. 2

UAT Bârna

Zonă necooperativizată (NCo)

Sector cadastral nr. 36

1. DESCRIEREA IMOBILULUI																	
DATE TEREN											DATE CONSTRUCȚII						
Identificator teren	Adresă imobil	Număr cadastral	Nr. CF	Id.ETERRA	Suprafața măsurată	Intravilan / extra.(I/E)	Nr. top.	Nr. tarla	Nr. parcelă	Categorie folosință	Suprafață parcelă	Identificator construcție	Cod grupă destinație	Suprafața construită	Nr. niveluri	Nr. CF	Constr. cu acte (DA/NU)
4197	Tarla: -, Parcela: -		181 JURESTI		5487	E	142/b/90			P	5487						

2. PROPRIETATEA / POSESIA																
Titularul dreptului / posesiei			Proprietar=1 / Posesor=0	Data nașterii / CUI	Domiciliu / Sediul	Cota parte	Identificator entitate asociată	Cotă parte teren UI	Mod de dobândire	Act juridic				Obs. privitoare la proprietar		
Nume / Denumire	Inițiala tatălui	Prenume								Tip act	Nr. act / data	Emitent	Descr. supl.			
IANCULESCU		GLIGORIE	1		Loc. Neidentificata, UAT. Bârna, Jud. Timiș	1/1	4197		Lege	hotărâre judecătorească	Decizie nr. 91/937 / 25.07.1937	Judecatoria Lugoj				

3. SARCINI / DEZMEMBRĂMINTE																
Titular			Data nașterii / CUI	Domiciliu / Sediul	Tipul sarcinii sau al dezmembrămintelor dreptului de proprietate	Cota parte	Identificator entitate asociată	Act juridic				Valoare ipotecă	Tip monedă			
Nume / Denumire	Inițiala tatălui	Prenume						Tip act	Nr. act / data	Emitent	Descr. supl.					
-	-	-	-	-	-	-	-	-	-	-	-	-	-	-		

4. NOTĂRI, PROCESE, INTERDICȚII																
Tipul notării					Tip act	Nr. act/ data	Emitent	Descr. supl.	Identificator entitate asociată							
Se noteaza posesia factica in favoarea lui: - TIMIS GRIGORE					act normativ	L.7 / 13.03.1996	PARLAMENTUL ROMANIEI	Adeverinta nr.5136/05.12.2023 , emisa de PRIMARIA COMUNEI BARNA	4197							

5. OBSERVAȚII																
Imobil împrejmuit/ neîmprejmuit				Imobil contestat/ necontestat				Alte observații								
Neîmprejmuit								Pasune impadurita. Den. Loc Ornita. Imobil identificat cu nr. top. 142/b/90 din CF 181 Juresti								



REGISTRUL CADASTRAL AL IMOBILELOR

ANEXA Nr. 2

UAT Bârna

Zonă necooperativizată (NCo)

Sector cadastral nr.36


1. DESCRIEREA IMOBILULUI																	
DATE TEREN												DATE CONSTRUCȚII					
Identificator teren	Adresă imobil	Număr cadastral	Nr. CF	Id.ETERRA	Suprafața măsurată	Intravilan / extra.(I/E)	Nr. top.	Nr. tarla	Nr. parcelă	Categorie folosință	Suprafața parcelă	Identificator construcție	Cod grupă destinație	Suprafața construită	Nr. niveluri	Nr. CF	Constr. cu acte (DA/NU)
4198	Tarla: -, Parcela: -		183 Juresti	400330	14482	E	142/b/73			P	14482						

2. PROPRIETATEA / POSESIA																	
Titularul dreptului / posesiei			Proprietar=1 / Posesor=0	Data nașterii / CUI	Domiciliu / Sediul	Cota parte	Identificator entitate asociată	Cotă parte teren UI	Mod de dobândire	Act juridic				Obs. privitoare la proprietar			
Nume / Denumire	Inițiala tatălui	Prenume								Tip act	Nr. act / data	Emitent	Descr. supl.				
CUCIUREANU		ELENA	1		Loc. Neidentificata, UAT. Bârna, Jud. Timiș	4316/14482	4198		Succesiune	act notarial	CM nr. 81/1971 / 01.01.1971	NP					
MICULAICIUC		PARASCA	1		Loc. Neidentificata, UAT. Bârna, Jud. Timiș	8633/14482	4198		Convenție	act notarial	4796 / 12.11.2010	BNP RADU					, necasatorita
NEIDENTIFICAT		NEIDENTIFICAT	1		Loc. Neidentificata, UAT. Bârna, Jud. Timiș	1533/14482	4198		Lege	act normativ	L.7 / 13.03.1996	PARLAMENTUL ROMANIEI					Proprietar neidentificat.

3. SARCINI / DEZMEMBRĂMINTE													
Titular			Data nașterii / CUI	Domiciliu / Sediul	Tipul sarcinii sau al dezmembrămintelor dreptului de proprietate	Cota parte	Identificator entitate asociată	Act juridic				Valoare ipotecă	Tip monedă
Nume / Denumire	Inițiala tatălui	Prenume						Tip act	Nr. act / data	Emitent	Descr. supl.		
-	-	-	-	-	-	-	-	-	-	-	-	-	-

4. NOTĂRI, PROCESE, INTERDICȚII					
Tipul notării	Tip act	Nr. act/ data	Emitent	Descr. supl.	Identificator entitate asociată
Se noteaza posesia faptica asupra suprafetei de 5849/14482 mp, in favoarea lui: - MICULAICIUC DUMITRU, MICULAICIUC MARIA	act normativ	L.7 / 13.03.1996	PARLAMENTUL ROMANIEI	Adeverinta nr.5118/05.12.2023 , emisa de PRIMARIA COMUNEI BARNĂ	4198

5. OBSERVAȚII		
Imobil împrejmuit/ neîmprejmuit	Imobil contestat/ necontestat	Alte observații
Neîmprejmuit		Pasune împadurita. Den. Loc Ornita. Imobil identificat cu nr. top 142/b/73 din CF 400330 (CF vechi 183 Juresti)



REGISTRUL CADASTRAL AL IMOBILELOR

ANEXA Nr. 2

UAT Bârna

Zonă necooperativizată (NCo)

Sector cadastral nr.36


1. DESCRIEREA IMOBILULUI																	
DATE TEREN											DATE CONSTRUCȚII						
Identificator teren	Adresă imobil	Număr cadastral	Nr. CF	Id.ETERRA	Suprafața măsurată	Intravilan / extra.(I/E)	Nr. top.	Nr. tarla	Nr. parcelă	Categorie folosință	Suprafață parcelă	Identificator construcție	Cod grupă destinație	Suprafața construită	Nr. niveluri	Nr. CF	Constr. cu acte (DA/NU)
4199	Tarla: -, Parcela: -		166 JURESTI	405116	13149	E	142/b/74			P	5800						
						E	142/b/74			F	7349						

2. PROPRIETATEA / POSESIA																
Titularul dreptului / posesiei			Proprietar=1 / Posesor=0	Data nașterii / CUI	Domiciliu / Sediul	Cota parte	Identificator entitate asociată	Cotă parte teren UI	Mod de dobândire	Act juridic				Obs. privitoare la proprietar		
Nume / Denumire	Inițiala tatălui	Prenume								Tip act	Nr. act / data	Emitent	Descr. supl.			
BOMBESCU		ROZALIA	1		Loc. Neidentificata, UAT. Bârna, Jud. Timiș	3237/13149	4199		Succesiune	hotărâre judecătorească	Decizie nr. 8095/5 / 01.01.1938	Judecatoria Mixta Lugoj				
BOMBESCU		IOAN PETRU	1		Loc. Neidentificata, UAT. Bârna, Jud. Timiș	9711/13149	4199		Succesiune	act notarial	55 / 01.01.2003	NP GHEORGHE SFERCOCI				
NEIDENTIFICAT		NEIDENTIFICAT	1		Loc. Neidentificata, UAT. Bârna, Jud. Timiș	201/13149	4199		Lege	act normativ	L.7 / 13.03.1996	PARLAMENTUL ROMANIEI				Proprietar neidentificat.

3. SARCINI / DEZMEMBRĂMINTE																
Titular			Data nașterii / CUI	Domiciliu / Sediul	Tipul sarcinii sau al dezmembrămintelor dreptului de proprietate	Cota parte	Identificator entitate asociată	Act juridic				Valoare ipotecă	Tip monedă			
Nume / Denumire	Inițiala tatălui	Prenume						Tip act	Nr. act / data	Emitent	Descr. supl.					
-	-	-	-	-	-	-	-	-	-	-	-	-	-	-	-	-

4. NOTĂRI, PROCESE, INTERDICȚII																
Tipul notării						Tip act	Nr. act/ data	Emitent	Descr. supl.	Identificator entitate asociată						
Se noteaza posesia faptica asupra suprafetei de 3438/13149 mp, in favoarea lui: - BOMBESCU IOAN PETRU.....						act normativ	L.7 / 13.03.1996	PARLAMENTUL ROMANIEI	Adeverinta nr.5295/07.12.2023 , emisa de PRIMARIA COMUNEI BARNĂ	4199						

5. OBSERVAȚII																
Imobil împrejmuit/ neîmprejmuit			Imobil contestat/ necontestat			Alte observații										
Neîmprejmuit						Pasune împadurita. Den. Loc Ornita. Imobil identificat cu nr. top. 142/b/74 din CF 405116 (CF vechi 166 Juresti);Den. Loc Ornita. Imobil identificat cu nr. top. 142/b/74 din CF 405116 (CF vechi 166 Juresti)										



REGISTRUL CADASTRAL AL IMOBILELOR

ANEXA Nr. 2

UAT Bârna

Zonă necooperativizată (NCo)

Sector cadastral nr. 36

1. DESCRIEREA IMOBILULUI																	
DATE TEREN												DATE CONSTRUCȚII					
Identificator teren	Adresă imobil	Număr cadastral	Nr. CF	Id.ETERRA	Suprafața măsurată	Intravilan / extra.(I/E)	Nr. top.	Nr. tarla	Nr. parcelă	Categorie folosință	Suprafață parcelă	Identificator construcție	Cod grupă destinație	Suprafața construită	Nr. niveluri	Nr. CF	Constr. cu acte (DA/NU)
4200	Tarla: -, Parcela: -		206 Juresti	400716	12949	E	142/b/75			A	12949						

2. PROPRIETATEA / POSESIA																
Titularul dreptului / posesiei			Proprietar=1 / Posesor=0	Data nașterii / CUI	Domiciliu / Sediul	Cota parte	Identificator entitate asociată	Cotă parte teren UI	Mod de dobândire	Act juridic				Obs. privitoare la proprietar		
Nume / Denumire	Inițiala tatălui	Prenume								Tip act	Nr. act / data	Emitent	Descr. supl.			
GHERGHINOIU		MARIA	1	21.12.1968	Jud: Neidentifica	1/1	4200		leșire Din Indiviziune	act notarial	472 / 18.02.2015	Pop ION - COSMIN				

3. SARCINI / DEZMEMBRĂMINTE																
Titular			Data nașterii / CUI	Domiciliu / Sediul	Tipul sarcinii sau al dezmembrămintelor dreptului de proprietate	Cota parte	Identificator entitate asociată	Act juridic				Valoare ipotecă	Tip monedă			
Nume / Denumire	Inițiala tatălui	Prenume						Tip act	Nr. act / data	Emitent	Descr. supl.					
-	-	-	-	-	-	-	-	-	-	-	-	-	-	-		

4. NOTĂRI, PROCESE, INTERDICȚII																
Tipul notării							Tip act		Nr. act/ data		Emitent		Descr. supl.		Identificator entitate asociată	
-							-		-		-		-		-	

5. OBSERVAȚII																
Imobil împrejmuit/ neîmprejmuit				Imobil contestat/ necontestat				Alte observații								
Neîmprejmuit								Den. Loc Ornita. Imobil identificat cu nr. top. 142/b/75 din CF 400716 (CF vechi 206 Juresti)								



REGISTRUL CADASTRAL AL IMOBILELOR

ANEXA Nr. 2

UAT Bârna

Zonă necooperativizată (NCo)

Sector cadastral nr. 36

1. DESCRIEREA IMOBILULUI																	
DATE TEREN												DATE CONSTRUCȚII					
Identificator teren	Adresă imobil	Număr cadastral	Nr. CF	Id.ETERRA	Suprafața măsurată	Intravilan / extra.(I/E)	Nr. top.	Nr. tarla	Nr. parcelă	Categorie folosință	Suprafața parcelă	Identificator construcție	Cod grupă destinație	Suprafața construită	Nr. niveluri	Nr. CF	Constr. cu acte (DA/NU)
4201	Tarla: -, Parcela: -		171 Juresti	401495	6564	E	142/b/76			F	6564						

2. PROPRIETATEA / POSESIA																	
Titularul dreptului / posesiei			Proprietar=1 / Posesor=0	Data nașterii / CUI	Domiciliu / Sediul	Cota parte	Identificator entitate asociată	Cotă parte teren UI	Mod de dobândire	Act juridic				Obs. privitoare la proprietar			
Nume / Denumire	Inițiala tatălui	Prenume								Tip act	Nr. act / data	Emitent	Descr. supl.				
BOESCU		IOAN	1		Loc. Neidentificata, UAT. Bârna, Jud. Timiș	1/1	4201		Hotărâre Judecătorească	hotărâre judecătorească	Decizie nr. R. A. 91/937 / 25.07.1937	JUDECATORIA LUGOJ					

3. SARCINI / DEZMEMBRĂMINTE																	
Titular			Data nașterii / CUI	Domiciliu / Sediul	Tipul sarcinii sau al dezmembrămintelor dreptului de proprietate	Cota parte	Identificator entitate asociată	Act juridic				Valoare ipotecă	Tip monedă				
Nume / Denumire	Inițiala tatălui	Prenume						Tip act	Nr. act / data	Emitent	Descr. supl.						
-	-	-	-	-	-	-	-	-	-	-	-	-	-	-	-	-	-

4. NOTĂRI, PROCESE, INTERDICȚII																
Tipul notării						Tip act	Nr. act / data	Emitent	Descr. supl.	Identificator entitate asociată						
Se noteaza posesia faptica in favoarea lui: - CAPRARU IOAN-NICUSOR						act normativ	L.7 / 13.03.1996	PARLAMENTUL ROMANIEI	Adeverinta nr.5123/05.12.2023 , emisa de PRIMARIA COMUNEI BARNĂ	4201						

5. OBSERVAȚII																
Imobil împrejmuit / neîmprejmuit				Imobil contestat / necontestat				Alte observații								
Neîmprejmuit								Den. Loc Ornita. Imobil identificat partial cu nr. top. 142/b/76 din CF 401495 (CF vechi 171 Juresti)								



REGISTRUL CADASTRAL AL IMOBILELOR

ANEXA Nr. 2

UAT Bârna

Zonă necooperativizată (NCo)

Sector cadastral nr. 36

1. DESCRIEREA IMOBILULUI																	
DATE TEREN											DATE CONSTRUCȚII						
Identificator teren	Adresă imobil	Număr cadastral	Nr. CF	Id.ETERRA	Suprafața măsurată	Intravilan / extra.(I/E)	Nr. top.	Nr. tarla	Nr. parcelă	Categorie folosință	Suprafață parcelă	Identificator construcție	Cod grupă destinație	Suprafața construită	Nr. niveluri	Nr. CF	Constr. cu acte (DA/NU)
4202	Tarla: -, Parcela: -		192 JURESTI	405118	6878	E	142/b/79			P	3300						
						E	142/b/79			F	3578						

2. PROPRIETATEA / POSESIA																
Titularul dreptului / posesiei			Proprietar=1 / Posesor=0	Data nașterii / CUI	Domiciliu / Sediul	Cota parte	Identificator entitate asociată	Cotă parte teren UI	Mod de dobândire	Act juridic				Obs. privitoare la proprietar		
Nume / Denumire	Inițiala tatălui	Prenume								Tip act	Nr. act / data	Emitent	Descr. supl.			
OLARIU		NICOLAE	1		Loc. Neidentificata, UAT. Bârna, Jud. Timiș	1/1	4202		Lege	hotărâre judecătorească	Decizie nr. 91/937 / 25.07.1937	Judecătoria Lugoj				

3. SARCINI / DEZMEMBRĂMINTE																
Titular			Data nașterii / CUI	Domiciliu / Sediul	Tipul sarcinii sau al dezmembrămintelor dreptului de proprietate	Cota parte	Identificator entitate asociată	Act juridic				Valoare ipotecă	Tip monedă			
Nume / Denumire	Inițiala tatălui	Prenume						Tip act	Nr. act / data	Emitent	Descr. supl.					
-	-	-	-	-	-	-	-	-	-	-	-	-	-	-	-	-

4. NOTĂRI, PROCESE, INTERDICȚII																
Tipul notării						Tip act	Nr. act/ data	Emitent	Descr. supl.	Identificator entitate asociată						
Se noteaza posesia factica in favoarea lui: - CHIFA STEFAN						act normativ	L.7 / 13.03.1996	PARLAMENTUL ROMANIEI	Adeverinta nr.5113/05.12.2023 , emisa de PRIMARIA COMUNEI BARNA	4202						

5. OBSERVAȚII																
Imobil împrejmuit/ neîmprejmuit				Imobil contestat/ necontestat				Alte observații								
Neîmprejmuit								Pasune împadurita. Den. Loc Ornita. Imobil identificat partial cu nr. top. 142/b/79 din CF 405118 (CF vechi 192 Juresti);Den. Loc Ornita. Imobil identificat partial cu nr. top. 142/b/79 din CF 405118 (CF vechi 192 Juresti)								



REGISTRUL CADASTRAL AL IMOBILELOR

ANEXA Nr. 2

UAT Bârna

Zonă necooperativizată (NCo)

Sector cadastral nr. 36

1. DESCRIEREA IMOBILULUI																	
DATE TEREN											DATE CONSTRUCȚII						
Identificator teren	Adresă imobil	Număr cadastral	Nr. CF	Id.ETERRA	Suprafața măsurată	Intravilan / extra.(I/E)	Nr. top.	Nr. tarla	Nr. parcelă	Categorie folosință	Suprafață parcelă	Identificator construcție	Cod grupă destinație	Suprafața construită	Nr. niveluri	Nr. CF	Constr. cu acte (DA/NU)
4203	Tarla: -, Parcela: -		168 Juresti	401493	10702	E	142/b/77			P	4500						
						E	142/b/77			F	6202						

2. PROPRIETATEA / POSESIA																
Titularul dreptului / posesiei			Proprietar=1 / Posesor=0	Data nașterii / CUI	Domiciliu / Sediul	Cota parte	Identificator entitate asociată	Cotă parte teren UI	Mod de dobândire	Act juridic				Obs. privitoare la proprietar		
Nume / Denumire	Inițiala tatălui	Prenume								Tip act	Nr. act / data	Emitent	Descr. supl.			
BOMBESCU		MITRU	1		Loc. Neidentificata, UAT. Bârna, Jud. Timiș	1/1	4203		Hotărâre Judecătorească	hotărâre judecătorească	decizie / 05.07.1937	Judecătoria Lugoj				

3. SARCINI / DEZMEMBRĂMINTE																
Titular			Data nașterii / CUI	Domiciliu / Sediul	Tipul sarcinii sau al dezmembrămintelor dreptului de proprietate	Cota parte	Identificator entitate asociată	Act juridic				Valoare ipotecă	Tip monedă			
Nume / Denumire	Inițiala tatălui	Prenume						Tip act	Nr. act / data	Emitent	Descr. supl.					
-	-	-	-	-	-	-	-	-	-	-	-	-	-	-		

4. NOTĂRI, PROCESE, INTERDICȚII																
Tipul notării						Tip act	Nr. act / data	Emitent	Descr. supl.	Identificator entitate asociată						
-						-	-	-	-	-						

5. OBSERVAȚII																
Imobil împrejmuit / neîmprejmuit				Imobil contestat / necontestat				Alte observații								
Neîmprejmuit								Pasune împadurita. Den. Loc Ornita. Imobil identificat cu nr. top. 142/b/77 din CF 401493 (CF vechi 168 Juresti);Den. Loc Ornita. Imobil identificat cu nr. top. 142/b/77 din CF 401493 (CF vechi 168 Juresti)								



REGISTRUL CADASTRAL AL IMOBILELOR

ANEXA Nr. 2

UAT Bârna

Zonă necooperativizată (NCo)

Sector cadastral nr. 36


1. DESCRIEREA IMOBILULUI																	
DATE TEREN												DATE CONSTRUCȚII					
Identificator teren	Adresă imobil	Număr cadastral	Nr. CF	Id.ETERRA	Suprafața măsurată	Intravilan / extra.(I/E)	Nr. top.	Nr. tarla	Nr. parcelă	Categorie folosință	Suprafață parcelă	Identificator construcție	Cod grupă destinație	Suprafața construită	Nr. niveluri	Nr. CF	Constr. cu acte (DA/NU)
4204	Tarla: -, Parcela: -		192, 208 Juresti	405119	14954	E	142/b/79, 142/b/80			P	14954						

2. PROPRIETATEA / POSESIA																
Titularul dreptului / posesiei			Proprietar=1 / Posesor=0	Data nașterii / CUI	Domiciliu / Sediul	Cota parte	Identificator entitate asociată	Cotă parte teren UI	Mod de dobândire	Act juridic				Obs. privitoare la proprietar		
Nume / Denumire	Inițiala tatălui	Prenume								Tip act	Nr. act / data	Emitent	Descr. supl.			
STEPANESCU		MARIUTA	1		Loc. Neidentificata, UAT. Bârna, Jud. Timiș	5161/14954	4204		Convenție	act notarial	800 / 01.01.1938	NP ALEXANDRU BAHA				
STEPANESCU		MITRU	1		Loc. Neidentificata, UAT. Bârna, Jud. Timiș	5161/14954	4204		Convenție	act notarial	800 / 01.01.1938	NP ALEXANDRU BAHA				
OLARIU		NICOLAE	1		Loc. Neidentificata, UAT. Bârna, Jud. Timiș	4632/14954	4204		Lege	hotărâre judecătorească	Decizie nr. 91/937 / 25.07.1937	Judecatoria Lugoj				

3. SARCINI / DEZMEMBRĂMINTE																
Titular			Data nașterii / CUI	Domiciliu / Sediul	Tipul sarcinii sau al dezmembrămintelor dreptului de proprietate	Cota parte	Identificator entitate asociată	Act juridic				Valoare ipotecă	Tip monedă			
Nume / Denumire	Inițiala tatălui	Prenume						Tip act	Nr. act / data	Emitent	Descr. supl.					
-	-	-	-	-	-	-	-	-	-	-	-	-	-	-	-	-

4. NOTĂRI, PROCESE, INTERDICȚII																
Tipul notării						Tip act	Nr. act/ data	Emitent	Descr. supl.	Identificator entitate asociată						
Se noteaza posesia factica in favoarea lui: - STEPANESCU DUMITRU						act normativ	L.7 / 13.03.1996	PARLAMENTUL ROMANIEI	Adeverinta nr.5141/05.12.2023 , emisa de PRIMARIA COMUNEI BARNA	4204						

5. OBSERVAȚII																
Imobil împrejmuit/ neîmprejmuit				Imobil contestat/ necontestat				Alte observații								
Neîmprejmuit								Pasune impadurita. Den. Loc Ornita. Imobil identificat partial cu nr. top. 142/b/79 din CF 405118 (CF vechi 192 Juresti) si cu nr. top. 142/b/80 din CF 405119 (CF vechi 208 Juresti)								



REGISTRUL CADASTRAL AL IMOBILELOR

ANEXA Nr. 2

UAT Bârna

Zonă necooperativizată (NCo)

Sector cadastral nr. 36

1. DESCRIEREA IMOBILULUI

DATE TEREN												DATE CONSTRUCȚII					
Identificator teren	Adresă imobil	Număr cadastral	Nr. CF	Id.ETERRA	Suprafața măsurată	Intravilan / extra.(I/E)	Nr. top.	Nr. tarla	Nr. parcelă	Categorie folosință	Suprafață parcelă	Identificator construcție	Cod grupă destinație	Suprafața construită	Nr. niveluri	Nr. CF	Constr. cu acte (DA/NU)
4205	Tarla: -, Parcela: -		224 Juresti	405130	7042	E	142/b/100			P	7042						

2. PROPRIETATEA / POSESIA

Titularul dreptului / posesiei			Proprietar=1 / Posesor=0	Data nașterii / CUI	Domiciliu / Sediul	Cota parte	Identificator entitate asociată	Cotă parte teren UI	Mod de dobândire	Act juridic			Obs. privitoare la proprietar
Nume / Denumire	Inițiala tatălui	Prenume								Tip act	Nr. act / data	Emitent	
ROTARIU		IOAN	1		Loc. Neidentificata, UAT. Bârna, Jud. Timiș	1/1	4205		Convenție	act notarial	CVC nr. 5405 / 01.01.2006	BNP Radu Maria	si sotia
ROTARIU		STELA - FLORICA - ANA	1		Loc. Neidentificata, UAT. Bârna, Jud. Timiș								

3. SARCINI / DEZMEMBRĂMINTE

Titular			Data nașterii / CUI	Domiciliu / Sediul	Tipul sarcinii sau al dezmembrămintelor dreptului de proprietate	Cota parte	Identificator entitate asociată	Act juridic			Valoare ipotecă	Tip monedă
Nume / Denumire	Inițiala tatălui	Prenume						Tip act	Nr. act / data	Emitent		
-	-	-	-	-	-	-	-	-	-	-	-	-

4. NOTĂRI, PROCESE, INTERDICȚII

Tipul notării	Tip act	Nr. act / data	Emitent	Descr. supl.	Identificator entitate asociată
Se noteaza posesia factica in favoarea lui: - BERFELA VASALINA	act normativ	L.7 / 13.03.1996	PARLAMENTUL ROMANIEI	Adeverinta nr.5109/05.12.2023 , emisa de PRIMARIA COMUNEI BARNA	4205

5. OBSERVAȚII

Imobil împrejmuit/ neîmprejmuit	Imobil contestat/ necontestat	Alte observații
Neîmprejmuit		Pasune impadurita. Den. Loc Ornita. Imobil identificat cu nr. top. 142/b/100 din CF 405130 (CF vechi 224 Juresti)



REGISTRUL CADASTRAL AL IMOBILELOR

ANEXA Nr. 2

UAT Bârna

Zonă necooperativizată (NCo)

Sector cadastral nr. 36

1. DESCRIEREA IMOBILULUI

DATE TEREN											DATE CONSTRUCȚII						
Identificator teren	Adresă imobil	Număr cadastral	Nr. CF	Id.ETERRA	Suprafața măsurată	Intravilan / extra.(I/E)	Nr. top.	Nr. tarla	Nr. parcelă	Categorie folosință	Suprafață parcelă	Identificator construcție	Cod grupă destinație	Suprafața construită	Nr. niveluri	Nr. CF	Constr. cu acte (DA/NU)
4206	Tarla: -, Parcela: -		173, 174 Juresti	405134	5446	E	142/b/104, 142/b/105			F	3800						
						E	142/b/104, 142/b/105			P	1646						

2. PROPRIETATEA / POSESIA

Titularul dreptului / posesiei			Proprietar=1 / Posesor=0	Data nașterii / CUI	Domiciliu / Sediul	Cota parte	Identificator entitate asociată	Cotă parte teren UI	Mod de dobândire	Act juridic				Obs. privitoare la proprietar
Nume / Denumire	Inițiala tatălui	Prenume								Tip act	Nr. act / data	Emitent	Descr. supl.	
RAT		NICOLAE	1		Loc. Neidentificata, UAT. Bârna, Jud. Timiș	4084/5446	4206		Lege	hotărâre judecătorească	Decizie nr. 91/937 / 25.07.1937	Judecatoria Lugoj		
FARCASIU		DAVID	1		Loc. Neidentificata, UAT. Bârna, Jud. Timiș	1362/5446	4206		Lege	hotărâre judecătorească	Decizie nr. 91/937 / 25.07.1937	Judecatoria Lugoj		

3. SARCINI / DEZMEMBRĂMINTE


Titular			Data nașterii / CUI	Domiciliu / Sediul	Tipul sarcinii sau al dezmembrămintelor dreptului de proprietate	Cota parte	Identificator entitate asociată	Act juridic				Valoare ipotecă	Tip monedă
Nume / Denumire	Inițiala tatălui	Prenume						Tip act	Nr. act / data	Emitent	Descr. supl.		
-	-	-	-	-	-	-	-	-	-	-	-	-	-

4. NOTĂRI, PROCESE, INTERDICȚII

Tipul notării	Tip act	Nr. act/ data	Emitent	Descr. supl.	Identificator entitate asociată
Se noteaza posesia factica in favoarea lui: - MIHALI ILIE-SERGIU	act normativ	L.7 / 13.03.1996	PARLAMENTUL ROMANIEI	Adeverinta nr.5110/05.12.2023 , emisa de PRIMARIA COMUNEI BARNA	4206

5. OBSERVAȚII

Imobil împrejmuit/ neîmprejmuit	Imobil contestat/ necontestat	Alte observații
Neîmprejmuit		Den. Loc Ornita. Imobil identificat cu nr. top. 142/b/104 din CF 405134 (CF vechi 173 Juresti) si cu nr. top. 142/b/105 din CF 405135 (CF vechi 174 Juresti);Pasune impadurita. Den. Loc Ornita. Imobil identificat cu nr. top. 142/b/104 din CF 405134 (CF vechi 173 Juresti) si cu nr. top. 142/b/105 din CF 405135 (CF vechi 174 Juresti)



REGISTRUL CADASTRAL AL IMOBILELOR

ANEXA Nr. 2

UAT Bârna

Zonă necooperativizată (NCo)

Sector cadastral nr.36

1. DESCRIEREA IMOBILULUI													DATE TEREN					DATE CONSTRUCȚII				
Identificator teren	Adresă imobil	Număr cadastral	Nr. CF	Id.ETERRA	Suprafața măsurată	Intravilan / extra.(I/E)	Nr. top.	Nr. tarla	Nr. parcelă	Categorie folosință	Suprafață parcelă	Identificator construcție	Cod grupă destinație	Suprafața construită	Nr. niveluri	Nr. CF	Constr. cu acte (DA/NU)					
4207	Tarla: -, Parcela: -		198 Juresti		3595	E	142/b/110			P	3595											

2. PROPRIETATEA / POSESIA														Obs. privitoare la proprietar
Titularul dreptului / posesiei			Proprietar=1 / Posesor=0	Data nașterii / CUI	Domiciliu / Sediul	Cota parte	Identificator entitate asociată	Cotă parte teren UI	Mod de dobândire	Act juridic				
Nume / Denumire	Inițiala tatălui	Prenume								Tip act	Nr. act / data	Emitent	Descr. supl.	
PADUREAN		ECATERINA	1		Loc. Neidentificata, UAT. Bârna, Jud. Timiș	1/1	4207		Succesiune	hotărâre judecătorească	Decizie nr. G. 1077 / 01.01.1942	Judecătoria Lugoj		

3. SARCINI / DEZMEMBRĂMINTE													
Titular			Data nașterii / CUI	Domiciliu / Sediul	Tipul sarcinii sau al dezmembrămintelor dreptului de proprietate	Cota parte	Identificator entitate asociată	Act juridic				Valoare ipotecă	Tip monedă
Nume / Denumire	Inițiala tatălui	Prenume						Tip act	Nr. act / data	Emitent	Descr. supl.		
-	-	-	-	-	-	-	-	-	-	-	-	-	-

4. NOTĂRI, PROCESE, INTERDICȚII					
Tipul notării	Tip act	Nr. act / data	Emitent	Descr. supl.	Identificator entitate asociată
Se noteaza posesia factica in favoarea lui: - MIHALI PETRU	act normativ	L.7 / 13.03.1996	PARLAMENTUL ROMANIEI	Adeverinta nr.4207 , emisa de PRIMARIA COMUNEI BARNA	4207

5. OBSERVAȚII		
Imobil împrejmuit / neîmprejmuit	Imobil contestat / necontestat	Alte observații
Neîmprejmuit		Pasune impadurita. Den. Loc Ornita. Imobil identificat cu nr. top. 142/b/110 din CF 198 Juresti



REGISTRUL CADASTRAL AL IMOBILELOR

ANEXA Nr. 2

UAT Bârna

Zonă necooperativizată (NCo)

Sector cadastral nr. 36

1. DESCRIEREA IMOBILULUI																	
DATE TEREN											DATE CONSTRUCȚII						
Identificator teren	Adresă imobil	Număr cadastral	Nr. CF	Id.ETERRA	Suprafața măsurată	Intravilan / extra.(I/E)	Nr. top.	Nr. tarla	Nr. parcelă	Categorie folosință	Suprafață parcelă	Identificator construcție	Cod grupă destinație	Suprafața construită	Nr. niveluri	Nr. CF	Constr. cu acte (DA/NU)
4208	Tarla: -, Parcela: -		175 Juresti	405133	5542	E	142/b/103			P	2300						
						E	142/b/103			F	3242						

2. PROPRIETATEA / POSESIA																	
Titularul dreptului / posesiei			Proprietar=1 / Posesor=0	Data nașterii / CUI	Domiciliu / Sediu	Cota parte	Identificator entitate asociată	Cotă parte teren UI	Mod de dobândire	Act juridic				Obs. privitoare la proprietar			
Nume / Denumire	Inițiala tatălui	Prenume								Tip act	Nr. act / data	Emitent	Descr. supl.				
FARCASIU		IOAN	1		Loc. Neidentificata, UAT. Bârna, Jud. Timiș	1/1	4208		Lege	hotărâre judecătorească	Decizie nr. 91/937 / 25.07.1937	Judecatoria Lugoj					

3. SARCINI / DEZMEMBRĂMINTE																	
Titular			Data nașterii / CUI	Domiciliu / Sediu	Tipul sarcinii sau al dezmembrămintelor dreptului de proprietate	Cota parte	Identificator entitate asociată	Act juridic				Valoare ipotecă	Tip monedă				
Nume / Denumire	Inițiala tatălui	Prenume						Tip act	Nr. act / data	Emitent	Descr. supl.						
-	-	-	-	-	-	-	-	-	-	-	-	-	-	-	-	-	-

4. NOTĂRI, PROCESE, INTERDICȚII																
Tipul notării						Tip act	Nr. act/ data	Emitent	Descr. supl.	Identificator entitate asociată						
Se noteaza posesia faptica in favoarea lui: - PETRAN MARIE						act normativ	L.7 / 13.03.1996	PARLAMENTUL ROMANIEI	Adeverinta nr. 5120/05.12.2023, emisa de PRIMARIA COMUNEI BARNĂ	4208						

5. OBSERVAȚII																
Imobil împrejmuit/ neîmprejmuit				Imobil contestat/ necontestat				Alte observații								
Neîmprejmuit								Pasune împadurita. Den. Loc Ornita. Imobil identificat cu nr. top. 142/b/103 din CF 405133 (CF vechi 175 Juresti);Den. Loc Ornita. Imobil identificat cu nr. top. 142/b/103 din CF 405133 (CF vechi 175 Juresti)								



REGISTRUL CADASTRAL AL IMOBILELOR

ANEXA Nr. 2

UAT Bârna

Zonă necooperativizată (NCo)

Sector cadastral nr. 36

1. DESCRIEREA IMOBILULUI													DATE TEREN					DATE CONSTRUCȚII				
Identificator teren	Adresă imobil	Număr cadastral	Nr. CF	Id.ETERRA	Suprafața măsurată	Intravilan / extra.(I/E)	Nr. top.	Nr. tarla	Nr. parcelă	Categorie folosință	Suprafață parcelă	Identificator construcție	Cod grupă destinație	Suprafața construită	Nr. niveluri	Nr. CF	Constr. cu acte (DA/NU)					
4209	Tarla: -, Parcela: -		196 Juresti	405131	6906	E	142/b/101			P	6906											

2. PROPRIETATEA / POSESIA														Obs. privitoare la proprietar
Titularul dreptului / posesiei			Proprietar=1 / Posesor=0	Data nașterii / CUI	Domiciliu / Sediul	Cota parte	Identificator entitate asociată	Cotă parte teren UI	Mod de dobândire	Act juridic				
Nume / Denumire	Inițiala tatălui	Prenume								Tip act	Nr. act / data	Emitent	Descr. supl.	
PADUREAN		IOAN	1		Loc. Neidentificata, UAT. Bârna, Jud. Timiș	1/1	4209		Lege	hotărâre judecătorească	Decizie nr. 91/937 / 25.07.1937	Judecatoria Lugoj		

3. SARCINI / DEZMEMBRĂMINTE													
Titular			Data nașterii / CUI	Domiciliu / Sediul	Tipul sarcinii sau al dezmembrămintelor dreptului de proprietate	Cota parte	Identificator entitate asociată	Act juridic				Valoare ipotecă	Tip monedă
Nume / Denumire	Inițiala tatălui	Prenume						Tip act	Nr. act / data	Emitent	Descr. supl.		
-	-	-	-	-	-	-	-	-	-	-	-	-	-

4. NOTĂRI, PROCESE, INTERDICȚII					
Tipul notării	Tip act	Nr. act / data	Emitent	Descr. supl.	Identificator entitate asociată
Se noteaza posesia factica in favoarea lui: - GRAB PETRU	act normativ	L.7 / 13.03.1996	PARLAMENTUL ROMANIEI	Adeverinta nr.5116/05.12.2023 , emisa de PRIMARIA COMUNEI BARNĂ	4209

5. OBSERVAȚII		
Imobil împrejmuit/ neîmprejmuit	Imobil contestat/ necontestat	Alte observații
Neîmprejmuit		Pasune împadurita. Den. Loc Ornita. Imobil identificat cu nr. top. 142/b/101 din CF 405131 (CF vechi 196 Juresti)



REGISTRUL CADASTRAL AL IMOBILELOR

ANEXA Nr. 2

UAT Bârna

Zonă necooperativizată (NCo)

Sector cadastral nr. 36

1. DESCRIEREA IMOBILULUI																	
DATE TEREN											DATE CONSTRUCȚII						
Identificator teren	Adresă imobil	Număr cadastral	Nr. CF	Id.ETERRA	Suprafața măsurată	Intravilan / extra.(I/E)	Nr. top.	Nr. tarla	Nr. parcelă	Categorie folosință	Suprafață parcelă	Identificator construcție	Cod grupă destinație	Suprafața construită	Nr. niveluri	Nr. CF	Constr. cu acte (DA/NU)
4210	Tarla: -, Parcela: -		204 Juresti	405132	6150	E	142/b/102			P	6150						

2. PROPRIETATEA / POSESIA														
Titularul dreptului / posesiei			Proprietar=1 / Posesor=0	Data nașterii / CUI	Domiciliu / Sediul	Cota parte	Identificator entitate asociată	Cotă parte teren UI	Mod de dobândire	Act juridic				Obs. privitoare la proprietar
Nume / Denumire	Inițiala tatălui	Prenume								Tip act	Nr. act / data	Emitent	Descr. supl.	
ROTARIU		IOSIF	1		Loc. Neidentificata, UAT. Bârna, Jud. Timiș	1/1	4210		Lege	hotărâre judecătorească	Decizie nr. 91/937 / 25.07.1937	Judecatoria Lugoj		

3. SARCINI / DEZMEMBRĂMINTE													
Titular			Data nașterii / CUI	Domiciliu / Sediul	Tipul sarcinii sau al dezmembrămintelor dreptului de proprietate	Cota parte	Identificator entitate asociată	Act juridic				Valoare ipotecă	Tip monedă
Nume / Denumire	Inițiala tatălui	Prenume						Tip act	Nr. act / data	Emitent	Descr. supl.		
-	-	-	-	-	-	-	-	-	-	-	-	-	-

4. NOTĂRI, PROCESE, INTERDICȚII					
Tipul notării	Tip act	Nr. act / data	Emitent	Descr. supl.	Identificator entitate asociată
Se noteaza posesia factica in favoarea lui: - ROTARIU IOAN	act normativ	L.7 / 13.03.1996	PARLAMENTUL ROMANIEI	Adeverinta nr.5132/05.12.2023 , emisa de PRIMARIA COMUNEI BARNĂ	4210

5. OBSERVAȚII		
Imobil împrejmuit / neîmprejmuit	Imobil contestat / necontestat	Alte observații
Neîmprejmuit		Pasune impadurita. Den. Loc Ornita. Imobil identificat cu nr. top. 142/b/102 din CF 405132 (CF vechi 204 Juresti)



REGISTRUL CADASTRAL AL IMOBILELOR

ANEXA Nr. 2

UAT Bârna

Zonă necooperativizată (NCo)

Sector cadastral nr. 36

1. DESCRIEREA IMOBILULUI													DATE TEREN					DATE CONSTRUCȚII				
Identificator teren	Adresă imobil	Număr cadastral	Nr. CF	Id.ETERRA	Suprafața măsurată	Intravilan / extra.(I/E)	Nr. top.	Nr. tarla	Nr. parcelă	Categorie folosință	Suprafață parcelă	Identificator construcție	Cod grupă destinație	Suprafața construită	Nr. niveluri	Nr. CF	Constr. cu acte (DA/NU)					
4211	Tarla: -, Parcela: -		169 Juresti		6265	E	142/b/108			P	6265											

2. PROPRIETATEA / POSESIA														Obs. privitoare la proprietar
Titularul dreptului / posesiei			Proprietar=1 / Posesor=0	Data nașterii / CUI	Domiciliu / Sediul	Cota parte	Identificator entitate asociată	Cotă parte teren UI	Mod de dobândire	Act juridic				
Nume / Denumire	Inițiala tatălui	Prenume								Tip act	Nr. act / data	Emitent	Descr. supl.	
BOMBESCU		NICOLAE	1		Loc. Neidentificata, UAT. Bârna, Jud. Timiș	1/1	4211		Lege	hotărâre judecătorească	Decizie nr. R. A. 91 / 05.07.1937	Judecatoria Lugoj		

3. SARCINI / DEZMEMBRĂMINTE													
Titular			Data nașterii / CUI	Domiciliu / Sediul	Tipul sarcinii sau al dezmembrămintelor dreptului de proprietate	Cota parte	Identificator entitate asociată	Act juridic				Valoare ipotecă	Tip monedă
Nume / Denumire	Inițiala tatălui	Prenume						Tip act	Nr. act / data	Emitent	Descr. supl.		
-	-	-	-	-	-	-	-	-	-	-	-	-	-

4. NOTĂRI, PROCESE, INTERDICȚII					
Tipul notării	Tip act	Nr. act / data	Emitent	Descr. supl.	Identificator entitate asociată
Se noteaza posesia factica in favoarea lui: - PETROVICI RODICA LUCICA	act normativ	L.7 / 13.03.1996	PARLAMENTUL ROMANIEI	Adeverinta nr.5135/05.12.2023 , emisa de PRIMARIA COMUNEI BARNĂ	4211

5. OBSERVAȚII		
Imobil împrejmuit / neîmprejmuit	Imobil contestat / necontestat	Alte observații
Neîmprejmuit		Pasune impadurita. Den. Loc Ornita. Imobil identificat cu nr. top. 142/b/108 din CF 169 Juresti



REGISTRUL CADASTRAL AL IMOBILELOR

ANEXA Nr. 2

UAT Bârna

Zonă necooperativizată (NCo)

Sector cadastral nr. 36

1. DESCRIEREA IMOBILULUI												DATE TEREN						DATE CONSTRUCȚII					
Identificator teren	Adresă imobil		Număr cadastral	Nr. CF	Id.ETERRA	Suprafața măsurată	Intravilan / extra.(I/E)	Nr. top.	Nr. tarla	Nr. parcelă	Categorie folosință	Suprafață parcelă	Identificator construcție	Cod grupă destinație	Suprafața construită	Nr. niveluri	Nr. CF	Constr. cu acte (DA/NU)					
4212	Tarla: -, Parcela: -					13100	E				P	13100											

2. PROPRIETATEA / POSESIA														
Titularul dreptului / posesiei			Proprietar=1 / Posesor=0	Data nașterii / CUI	Domiciliu / Sediul	Cota parte	Identificator entitate asociată	Cotă parte teren UI	Mod de dobândire	Act juridic				Obs. privitoare la proprietar
Nume / Denumire	Inițiala tatălui	Prenume								Tip act	Nr. act / data	Emitent	Descr. supl.	
NEIDENTIFICAT		NEIDENTIFICAT	1		Loc. Neidentificata, UAT. Bârna, Jud. Timiș	1/1	4212		Lege	act normativ	L.7 / 13.03.1996	PARLAMENTUL ROMANIEI		Proprietar neidentificat.

3. SARCINI / DEZMEMBRĂMINTE													
Titular			Data nașterii / CUI	Domiciliu / Sediul	Tipul sarcinii sau al dezmembrămintelor dreptului de proprietate	Cota parte	Identificator entitate asociată	Act juridic				Valoare ipotecă	Tip monedă
Nume / Denumire	Inițiala tatălui	Prenume						Tip act	Nr. act / data	Emitent	Descr. supl.		
-	-	-	-	-	-	-	-	-	-	-	-	-	-

4. NOTĂRI, PROCESE, INTERDICȚII					
Tipul notării	Tip act	Nr. act / data	Emitent	Descr. supl.	Identificator entitate asociată
Se noteaza posesia factica in favoarea lui: - BISERICA ORTODOXA JURESTI	act normativ	L.7 / 13.03.1996	PARLAMENTUL ROMANIEI	Adeverinta nr.5138/05.12.2023 , emisa de PRIMARIA COMUNEI BARNĂ	4212

5. OBSERVAȚII		
Imobil împrejmuit / neîmprejmuit	Imobil contestat / necontestat	Alte observații
Neîmprejmuit		Pasune impadurita. Den. Loc Ornita



REGISTRUL CADASTRAL AL IMOBILELOR

ANEXA Nr. 2

UAT Bârna

Zonă necooperativizată (NCo)

Sector cadastral nr. 36

1. DESCRIEREA IMOBILULUI																	
DATE TEREN											DATE CONSTRUCȚII						
Identificator teren	Adresă imobil	Număr cadastral	Nr. CF	Id.ETERRA	Suprafața măsurată	Intravilan / extra.(I/E)	Nr. top.	Nr. tarla	Nr. parcelă	Categorie folosință	Suprafață parcelă	Identificator construcție	Cod grupă destinație	Suprafața construită	Nr. niveluri	Nr. CF	Constr. cu acte (DA/NU)
4213	Tarla: -, Parcela: -		205 Juresti		6203	E	142/b/109			F	3000						
						E	142/b/109			P	3203						

2. PROPRIETATEA / POSESIA																
Titularul dreptului / posesiei			Proprietar=1 / Posesor=0	Data nașterii / CUI	Domiciliu / Sediul	Cota parte	Identificator entitate asociată	Cotă parte teren UI	Mod de dobândire	Act juridic				Obs. privitoare la proprietar		
Nume / Denumire	Inițiala tatălui	Prenume								Tip act	Nr. act / data	Emitent	Descr. supl.			
ROTARIU		IOSIF	1		Loc. Neidentificata, UAT. Bârna, Jud. Timiș	1/1	4213		Lege	hotărâre judecătorească	Decizie nr. R. A. 91 / 25.07.1937	Judecatoria Lugoj				

3. SARCINI / DEZMEMBRĂMINTE																
Titular			Data nașterii / CUI	Domiciliu / Sediul	Tipul sarcinii sau al dezmembrămintelor dreptului de proprietate	Cota parte	Identificator entitate asociată	Act juridic				Valoare ipotecă	Tip monedă			
Nume / Denumire	Inițiala tatălui	Prenume						Tip act	Nr. act / data	Emitent	Descr. supl.					
-	-	-	-	-	-	-	-	-	-	-	-	-	-	-	-	-

4. NOTĂRI, PROCESE, INTERDICȚII																
Tipul notării						Tip act	Nr. act/ data	Emitent	Descr. supl.	Identificator entitate asociată						
Se noteaza posesia factica in favoarea lui: - PASCOTESCU MARIA						act normativ	L.7 / 13.03.1996	PARLAMENTUL ROMANIEI	Adeverinta nr.5126/05.12.2023 , emisa de PRIMARIA COMUNEI BARNA	4213						

5. OBSERVAȚII																
Imobil împrejmuit/ neîmprejmuit				Imobil contestat/ necontestat				Alte observații								
Neîmprejmuit								Den. Loc Ornita. Imobil identificat cu nr. top. 142/b/109 din CF 205 Juresti;Pasune impadurita. Den. Loc Ornita. Imobil identificat cu nr. top. 142/b/109 din CF 205 Juresti								



REGISTRUL CADASTRAL AL IMOBILELOR

ANEXA Nr. 2

UAT Bârna

Zonă necooperativizată (NCo)

Sector cadastral nr. 36

1. DESCRIEREA IMOBILULUI																	
DATE TEREN											DATE CONSTRUCȚII						
Identificator teren	Adresă imobil	Număr cadastral	Nr. CF	Id.ETERRA	Suprafața măsurată	Intravilan / extra.(I/E)	Nr. top.	Nr. tarla	Nr. parcelă	Categorie folosință	Suprafața parcelă	Identificator construcție	Cod grupă destinație	Suprafața construită	Nr. niveluri	Nr. CF	Constr. cu acte (DA/NU)
4214	Tarla: -, Parcela: -		209 Juresti	405136	6625	E	142/b/106			P	6625						

2. PROPRIETATEA / POSESIA														
Titularul dreptului / posesiei			Proprietar=1 / Posesor=0	Data nașterii / CUI	Domiciliu / Sediul	Cota parte	Identificator entitate asociată	Cotă parte teren UI	Mod de dobândire	Act juridic				Obs. privitoare la proprietar
Nume / Denumire	Inițiala tatălui	Prenume								Tip act	Nr. act / data	Emitent	Descr. supl.	
TODORONI		IOAN	1		Loc. Neidentificata, UAT. Bârna, Jud. Timiș	1/1	4214		Lege	hotărâre judecătorească	Decizie nr. R. A. 91 / 25.07.1937	Judecatoria Lugoj		

3. SARCINI / DEZMEMBRĂMINTE													
Titular			Data nașterii / CUI	Domiciliu / Sediul	Tipul sarcinii sau al dezmembrămintelor dreptului de proprietate	Cota parte	Identificator entitate asociată	Act juridic				Valoare ipotecă	Tip monedă
Nume / Denumire	Inițiala tatălui	Prenume						Tip act	Nr. act / data	Emitent	Descr. supl.		
-	-	-	-	-	-	-	-	-	-	-	-	-	-

4. NOTĂRI, PROCESE, INTERDICȚII					
Tipul notării	Tip act	Nr. act / data	Emitent	Descr. supl.	Identificator entitate asociată
Se noteaza posesia factica in favoarea lui: - CUCICEA ANA	act normativ	L.7 / 13.03.1996	PARLAMENTUL ROMANIEI	Adeverinta nr.5122/05.12.2023 , emisa de PRIMARIA COMUNEI BARNĂ	4214

5. OBSERVAȚII		
Imobil împrejmuit / neîmprejmuit	Imobil contestat / necontestat	Alte observații
Neîmprejmuit		Pasune împadurita. Den. Loc Ornita. Imobil identificat cu nr. top. 142/b/106 din CF 405136 (CF vechi 209 Juresti)



REGISTRUL CADASTRAL AL IMOBILELOR

ANEXA Nr. 2

UAT Bârna

Zonă cooperativizată (Co)

Sector cadastral nr. 36

1. DESCRIEREA IMOBILULUI												DATE TEREN						DATE CONSTRUCȚII					
Identificator teren	Adresă imobil	Număr cadastral	Nr. CF	Id.ETERRA	Suprafața măsurată	Intravilan / extra.(I/E)	Nr. top.	Nr. tarla	Nr. parcelă	Categorie folosință	Suprafață parcelă	Identificator construcție	Cod grupă destinație	Suprafața construită	Nr. niveluri	Nr. CF	Constr. cu acte (DA/NU)						
4215	Tarla: 999, Parcela: -	PD 999			29700	E		999		PD	29700												

2. PROPRIETATEA / POSESIA														
Titularul dreptului / posesiei			Proprietar=1 / Posesor=0	Data nașterii / CUI	Domiciliu / Sediul	Cota parte	Identificator entitate asociată	Cotă parte teren UI	Mod de dobândire	Act juridic				Obs. privitoare la proprietar
Nume / Denumire	Inițiala tatălui	Prenume								Tip act	Nr. act / data	Emitent	Descr. supl.	
STATUL ROMAN			1	999999999999999	Loc. Neidentificata, UAT. Bârna, Jud. Timiș	1/1	4215		Lege	act normativ	Legea 46/2008 / 13.03.2008	Parlamentul Romaniei		- domeniu public
REGIA NATIONALA A PADURILOR ROMSILVA			0	999999999999999	Loc. Neidentificata, UAT. Bârna, Jud. Timiș	1/1	4215		Lege	act normativ	Legea 46/2008 / 13.03.2008	Parlamentul Romaniei		

3. SARCINI / DEZMEMBRĂMINTE													
Titular			Data nașterii / CUI	Domiciliu / Sediul	Tipul sarcinii sau al dezmembrămintelor dreptului de proprietate	Cota parte	Identificator entitate asociată	Act juridic				Valoare ipotecă	Tip monedă
Nume / Denumire	Inițiala tatălui	Prenume						Tip act	Nr. act / data	Emitent	Descr. supl.		
-	-	-	-	-	-	-	-	-	-	-	-	-	-

4. NOTĂRI, PROCESE, INTERDICȚII					
Tipul notării	Tip act	Nr. act/data	Emitent	Descr. supl.	Identificator entitate asociată
-	-	-	-	-	-

5. OBSERVAȚII		
Imobil împrejmuit/ neîmprejmuit	Imobil contestat/ necontestat	Alte observații
Neîmprejmuit		Teren Forestier inclus in Amenajamentul Silvic .UPIII UA123



REGISTRUL CADASTRAL AL IMOBILELOR

ANEXA Nr. 2

UAT Bârna

Zonă cooperativizată (Co)

Sector cadastral nr. 36

1. DESCRIEREA IMOBILULUI												DATE TEREN						DATE CONSTRUCȚII					
Identificator teren	Adresă imobil	Număr cadastral	Nr. CF	Id.ETERRA	Suprafața măsurată	Intravilan / extra.(I/E)	Nr. top.	Nr. tarla	Nr. parcelă	Categorie folosință	Suprafață parcelă	Identificator construcție	Cod grupă destinație	Suprafața construită	Nr. niveluri	Nr. CF	Constr. cu acte (DA/NU)						
4216	Tarla: 998, Parcela: 1	PD998/1			44200	E		998	1	PD	44200												

2. PROPRIETATEA / POSESIA														
Titularul dreptului / posesiei			Proprietar=1 / Posesor=0	Data nașterii / CUI	Domiciliu / Sediul	Cota parte	Identificator entitate asociată	Cotă parte teren UI	Mod de dobândire	Act juridic				Obs. privitoare la proprietar
Nume / Denumire	Inițiala tatălui	Prenume								Tip act	Nr. act / data	Emitent	Descr. supl.	
PAROHIA ORTODOXA JUREȘTI			1	999999999999999	Loc. Neidentificata, UAT. Bârna, Jud. Timiș	1/1	4216		Reconstituire	act administrativ	6/596 / 08.03.2012	CJPSDDPAT TIMIS		

3. SARCINI / DEZMEMBRĂMINTE													
Titular			Data nașterii / CUI	Domiciliu / Sediul	Tipul sarcinii sau al dezmembrămintelor dreptului de proprietate	Cota parte	Identificator entitate asociată	Act juridic				Valoare ipotecă	Tip monedă
Nume / Denumire	Inițiala tatălui	Prenume						Tip act	Nr. act / data	Emitent	Descr. supl.		
-	-	-	-	-	-	-	-	-	-	-	-	-	-

4. NOTĂRI, PROCESE, INTERDICȚII					
Tipul notării	Tip act	Nr. act / data	Emitent	Descr. supl.	Identificator entitate asociată
-	-	-	-	-	-

5. OBSERVAȚII		
Imobil împrejmuit / neîmprejmuit	Imobil contestat / necontestat	Alte observații
Neîmprejmuit		Teren forestier înscris în amenajamentul silvic



REGISTRUL CADASTRAL AL IMOBILELOR

ANEXA Nr. 2

UAT Bârna

Zonă cooperativizată (Co)

Sector cadastral nr. 36

1. DESCRIEREA IMOBILULUI																	
DATE TEREN												DATE CONSTRUCȚII					
Identificator teren	Adresă imobil	Număr cadastral	Nr. CF	Id.ETERRA	Suprafața măsurată	Intravilan / extra.(I/E)	Nr. top.	Nr. tarla	Nr. parcelă	Categorie folosință	Suprafață parcelă	Identificator construcție	Cod grupă destinație	Suprafața construită	Nr. niveluri	Nr. CF	Constr. cu acte (DA/NU)
4217	Tarla: UPIII, Parcela: UA122C	UPIII UA122C			9000	E		UPIII	UA122C	PD	9000						

2. PROPRIETATEA / POSESIA																
Titularul dreptului / posesiei			Proprietar=1 / Posesor=0	Data nașterii / CUI	Domiciliu / Sediul	Cota parte	Identificator entitate asociată	Cotă parte teren UI	Mod de dobândire	Act juridic				Obs. privitoare la proprietar		
Nume / Denumire	Inițiala tatălui	Prenume								Tip act	Nr. act / data	Emitent	Descr. supl.			
COMUNA BARNA			1	4269223	Loc. Neidentificata, UAT. Bârna, Jud. Timiș	1/1	4217		Lege	act normativ	L.7 / 13.03.1996	PARLAMENTUL ROMANIEI		- proprietar neidentificat		

3. SARCINI / DEZMEMBRĂMINTE																
Titular			Data nașterii / CUI	Domiciliu / Sediul	Tipul sarcinii sau al dezmembrămintelor dreptului de proprietate	Cota parte	Identificator entitate asociată	Act juridic				Valoare ipotecă	Tip monedă			
Nume / Denumire	Inițiala tatălui	Prenume						Tip act	Nr. act / data	Emitent	Descr. supl.					
-	-	-	-	-	-	-	-	-	-	-	-	-	-	-		

4. NOTĂRI, PROCESE, INTERDICȚII																
Tipul notării							Tip act	Nr. act / data	Emitent	Descr. supl.	Identificator entitate asociată					
-							-	-	-	-	-					

5. OBSERVAȚII																
Imobil împrejmuit / neîmprejmuit				Imobil contestat / necontestat				Alte observații								
Neîmprejmuit																



REGISTRUL CADASTRAL AL IMOBILELOR

ANEXA Nr. 2

UAT Bârna

Zonă cooperativizată (Co)

Sector cadastral nr. 36

1. DESCRIEREA IMOBILULUI																	
DATE TEREN											DATE CONSTRUCȚII						
Identificator teren	Adresă imobil	Număr cadastral	Nr. CF	Id.ETERRA	Suprafața măsurată	Intravilan / extra.(I/E)	Nr. top.	Nr. tarla	Nr. parcelă	Categorie folosință	Suprafață parcelă	Identificator construcție	Cod grupă destinație	Suprafața construită	Nr. niveluri	Nr. CF	Constr. cu acte (DA/NU)
4218	Tarla: 998, Parcela: -	PD 998			60600	E		998		PD	60600						

2. PROPRIETATEA / POSESIA														
Titularul dreptului / posesiei			Proprietar=1 / Posesor=0	Data nașterii / CUI	Domiciliu / Sediul	Cota parte	Identificator entitate asociată	Cotă parte teren UI	Mod de dobândire	Act juridic				Obs. privitoare la proprietar
Nume / Denumire	Inițiala tatălui	Prenume								Tip act	Nr. act / data	Emitent	Descr. supl.	
STATUL ROMAN			1	999999999999999	Loc. Neidentificata, UAT. Bârna, Jud. Timiș	1/1	4218		Lege	act normativ	Legea 46/2008 / 13.03.2008	Parlamentul Romaniei		- domeniu public
REGIA NATIONALA A PADURILOR ROMSILVA			0	999999999999999	Loc. Neidentificata, UAT. Bârna, Jud. Timiș	1/1	4218		Lege	act normativ	Legea 46/2008 / 13.03.2008	Parlamentul Romaniei		

3. SARCINI / DEZMEMBRĂMINTE													
Titular			Data nașterii / CUI	Domiciliu / Sediul	Tipul sarcinii sau al dezmembrămintelor dreptului de proprietate	Cota parte	Identificator entitate asociată	Act juridic				Valoare ipotecă	Tip monedă
Nume / Denumire	Inițiala tatălui	Prenume						Tip act	Nr. act / data	Emitent	Descr. supl.		
-	-	-	-	-	-	-	-	-	-	-	-	-	-

4. NOTĂRI, PROCESE, INTERDICȚII					
Tipul notării	Tip act	Nr. act / data	Emitent	Descr. supl.	Identificator entitate asociată
-	-	-	-	-	-

5. OBSERVAȚII		
Imobil împrejmuit / neîmprejmuit	Imobil contestat / necontestat	Alte observații
Neîmprejmuit		Teren Forestier inclus in Amenajamentul Silvic.UPIII UA122D



REGISTRUL CADASTRAL AL IMOBILELOR

ANEXA Nr. 2

UAT Bârna

Zonă cooperativizată (Co)

Sector cadastral nr. 36

1. DESCRIEREA IMOBILULUI

DATE TEREN											DATE CONSTRUCȚII						
Identificator teren	Adresă imobil	Număr cadastral	Nr. CF	Id.ETERRA	Suprafața măsurată	Intravilan / extra.(I/E)	Nr. top.	Nr. tarla	Nr. parcelă	Categorie folosință	Suprafață parcelă	Identificator construcție	Cod grupă destinație	Suprafața construită	Nr. niveluri	Nr. CF	Constr. cu acte (DA/NU)
4220	Tarla: 1144, Parcela: -	FPD 1144			13800	E		1144		PD	13800						

2. PROPRIETATEA / POSESIA

Titularul dreptului / posesiei			Proprietar=1 / Posesor=0	Data nașterii / CUI	Domiciliu / Sediul	Cota parte	Identificator entitate asociată	Cotă parte teren UI	Mod de dobândire	Act juridic				Obs. privitoare la proprietar
Nume / Denumire	Inițiala tatălui	Prenume								Tip act	Nr. act / data	Emitent	Descr. supl.	
STATUL ROMAN			1	999999999999999	Loc. Neidentificata, UAT. Bârna, Jud. Timiș	1/1	4220		Lege	act normativ	Legea 46/2008 / 13.03.2008	Parlamentul Romaniei		- domeniu public
REGIA NATIONALA A PADURILOR ROMSILVA			0	999999999999999	Loc. Neidentificata, UAT. Bârna, Jud. Timiș	1/1	4220		Lege	act normativ	Legea 46/2008 / 13.03.2008	Parlamentul Romaniei		

3. SARCINI / DEZMEMBRĂMINTE

Titular			Data nașterii / CUI	Domiciliu / Sediul	Tipul sarcinii sau al dezmembrămintelor dreptului de proprietate	Cota parte	Identificator entitate asociată	Act juridic				Valoare ipotecă	Tip monedă
Nume / Denumire	Inițiala tatălui	Prenume						Tip act	Nr. act / data	Emitent	Descr. supl.		
-	-	-	-	-	-	-	-	-	-	-	-	-	-

4. NOTĂRI, PROCESE, INTERDICȚII

Tipul notării	Tip act	Nr. act / data	Emitent	Descr. supl.	Identificator entitate asociată
-	-	-	-	-	-

5. OBSERVAȚII

Imobil împrejmuit / neîmprejmuit	Imobil contestat / necontestat	Alte observații
Neîmprejmuit		Teren Forestier inclus in Amenajamentul Silvic ,UPIII UA121E



REGISTRUL CADASTRAL AL IMOBILELOR

ANEXA Nr. 2

UAT Bârna

Zonă cooperativizată (Co)

Sector cadastral nr. 36

1. DESCRIEREA IMOBILULUI																	
DATE TEREN											DATE CONSTRUCȚII						
Identificator teren	Adresă imobil	Număr cadastral	Nr. CF	Id.ETERRA	Suprafața măsurată	Intravilan / extra.(I/E)	Nr. top.	Nr. tarla	Nr. parcelă	Categorie folosință	Suprafață parcelă	Identificator construcție	Cod grupă destinație	Suprafața construită	Nr. niveluri	Nr. CF	Constr. cu acte (DA/NU)
4221	Tarla: 998, Parcela: -	PD 998			51200	E		998		PD	51200						

2. PROPRIETATEA / POSESIA														
Titularul dreptului / posesiei			Proprietar=1 / Posesor=0	Data nașterii / CUI	Domiciliu / Sediul	Cota parte	Identificator entitate asociată	Cotă parte teren UI	Mod de dobândire	Act juridic				Obs. privitoare la proprietar
Nume / Denumire	Inițiala tatălui	Prenume								Tip act	Nr. act / data	Emitent	Descr. supl.	
STATUL ROMAN			1	999999999999999	Loc. Neidentificata, UAT. Bârna, Jud. Timiș	1/1	4221		Lege	act normativ	Legea 46/2008 / 13.03.2008	Parlamentul Romaniei		- domeniu public
REGIA NATIONALA A PADURILOR ROMSILVA			0	999999999999999	Loc. Neidentificata, UAT. Bârna, Jud. Timiș	1/1	4221		Lege	act normativ	Legea 46/2008 / 13.03.2008	Parlamentul Romaniei		

3. SARCINI / DEZMEMBRĂMINTE													
Titular			Data nașterii / CUI	Domiciliu / Sediul	Tipul sarcinii sau al dezmembrămintelor dreptului de proprietate	Cota parte	Identificator entitate asociată	Act juridic				Valoare ipotecă	Tip monedă
Nume / Denumire	Inițiala tatălui	Prenume						Tip act	Nr. act / data	Emitent	Descr. supl.		
-	-	-	-	-	-	-	-	-	-	-	-	-	-

4. NOTĂRI, PROCESE, INTERDICȚII					
Tipul notării	Tip act	Nr. act / data	Emitent	Descr. supl.	Identificator entitate asociată
-	-	-	-	-	-

5. OBSERVAȚII		
Imobil împrejmuit / neîmprejmuit	Imobil contestat / necontestat	Alte observații
Neîmprejmuit		Teren Forestier inclus in Amenajamentul Silvic.UPIII UA122A



REGISTRUL CADASTRAL AL IMOBILELOR

ANEXA Nr. 2

UAT Bârna

Zonă cooperativizată (Co)

Sector cadastral nr. 36

1. DESCRIEREA IMOBILULUI												DATE TEREN						DATE CONSTRUCȚII					
Identificator teren	Adresă imobil	Număr cadastral	Nr. CF	Id.ETERRA	Suprafața măsurată	Intravilan / extra.(I/E)	Nr. top.	Nr. tarla	Nr. parcelă	Categorie folosință	Suprafață parcelă	Identificator construcție	Cod grupă destinație	Suprafața construită	Nr. niveluri	Nr. CF	Constr. cu acte (DA/NU)						
4222	Tarla: -, Parcela: -				3383	E				PD	3383												

2. PROPRIETATEA / POSESIA														
Titularul dreptului / posesiei			Proprietar=1 / Posesor=0	Data nașterii / CUI	Domiciliu / Sediul	Cota parte	Identificator entitate asociată	Cotă parte teren UI	Mod de dobândire	Act juridic				Obs. privitoare la proprietar
Nume / Denumire	Inițiala tatălui	Prenume								Tip act	Nr. act / data	Emitent	Descr. supl.	
NEIDENTIFICAT		NEIDENTIFICAT	0		Loc. Neidentificata, UAT. Bârna, Jud. Timiș	1/1	4222		Constituire	act normativ	L.7 / 13.03.1996	PARLAMENTUL ROMANIEI		Proprietar neidentificat.

3. SARCINI / DEZMEMBRĂMINTE													
Titular			Data nașterii / CUI	Domiciliu / Sediul	Tipul sarcinii sau al dezmembrămintelor dreptului de proprietate	Cota parte	Identificator entitate asociată	Act juridic				Valoare ipotecă	Tip monedă
Nume / Denumire	Inițiala tatălui	Prenume						Tip act	Nr. act / data	Emitent	Descr. supl.		
-	-	-	-	-	-	-	-	-	-	-	-	-	-

4. NOTĂRI, PROCESE, INTERDICȚII					
Tipul notării	Tip act	Nr. act / data	Emitent	Descr. supl.	Identificator entitate asociată
proprietar neidentificat,rezerva comisiei locale de fond funciar	act normativ	L.7 / 13.03.1996	PARLAMENTUL ROMANIEI		4222

5. OBSERVAȚII		
Imobil împrejmuit/ neîmprejmuit	Imobil contestat/ necontestat	Alte observații
Neîmprejmuit		Rezerva la dispoziția comisiei locale de Fond Funciar



REGISTRUL CADASTRAL AL IMOBILELOR

ANEXA Nr. 2

UAT Bârna

Zonă necooperativizată (NCo)

Sector cadastral nr. 36

1. DESCRIEREA IMOBILULUI																	
DATE TEREN											DATE CONSTRUCȚII						
Identificator teren	Adresă imobil	Număr cadastral	Nr. CF	Id.ETERRA	Suprafața măsurată	Intravilan / extra.(I/E)	Nr. top.	Nr. tarla	Nr. parcelă	Categorie folosință	Suprafața parcelă	Identificator construcție	Cod grupă destinație	Suprafața construită	Nr. niveluri	Nr. CF	Constr. cu acte (DA/NU)
4223	Tarla: -, Parcela: -		171 Juresti	401495	6564	E	142/b/76			F	6564						

2. PROPRIETATEA / POSESIA														
Titularul dreptului / posesiei			Proprietar=1 / Posesor=0	Data nașterii / CUI	Domiciliu / Sediul	Cota parte	Identificator entitate asociată	Cotă parte teren UI	Mod de dobândire	Act juridic				Obs. privitoare la proprietar
Nume / Denumire	Inițiala tatălui	Prenume								Tip act	Nr. act / data	Emitent	Descr. supl.	
BOESCU		IOAN	1		Loc. Neidentificata, UAT. Bârna, Jud. Timiș	1/1	4223		Hotărâre Judecătorească	hotărâre judecătorească	Decizie nr. R. A. 91/937 / 25.07.1937	JUDECATORIA LUGOJ		

3. SARCINI / DEZMEMBRĂMINTE													
Titular			Data nașterii / CUI	Domiciliu / Sediul	Tipul sarcinii sau al dezmembrămintelor dreptului de proprietate	Cota parte	Identificator entitate asociată	Act juridic				Valoare ipotecă	Tip monedă
Nume / Denumire	Inițiala tatălui	Prenume						Tip act	Nr. act / data	Emitent	Descr. supl.		
-	-	-	-	-	-	-	-	-	-	-	-	-	-

4. NOTĂRI, PROCESE, INTERDICȚII					
Tipul notării	Tip act	Nr. act/ data	Emitent	Descr. supl.	Identificator entitate asociată
Se noteaza posesia faptica in favoarea lui: - PUPAZA IOAN	act normativ	L.7 / 13.03.1996	PARLAMENTUL ROMANIEI	Adeverinta nr.5124/05.12.2023 , emisa de PRIMARIA COMUNEI BARNĂ	4223

5. OBSERVAȚII		
Imobil împrejmuit/ neîmprejmuit	Imobil contestat/ necontestat	Alte observații
Neîmprejmuit		Den. Loc Ornita. Imobil identificat partial cu nr. top. 142/b/76 din CF 401495 (CF vechi 171 Juresti)

