

**Ordinul nr. 1594/2017 privind aprobarea începerii  
lucrărilor de înregistrare sistematică a imobilelor, pe  
sectoare cadastrale, în 24 de unități administrativ-  
teritoriale din județul Teleorman**

*În vigoare de la 23 ianuarie 2018*

*Publicat în Monitorul Oficial, Partea I nr. 68 din 23 ianuarie 2018. Nu există  
modificări până la 29 ianuarie 2018.*

*Având în vedere prevederile art. 11 alin. (1) din Legea cadastrului și a publicității imobiliare nr. 7/1996, republicată, cu modificările și completările ulterioare, și ale art. 15 alin. (3) din Regulamentul de organizare și funcționare a Agenției Naționale de Cadastru și Publicitate Imobiliară, aprobat prin Hotărârea Guvernului nr. 1.288/2012, cu modificările și completările ulterioare,*

*în temeiul art. 3 alin. (13) din Legea cadastrului și a publicității imobiliare nr. 7/1996, republicată, cu modificările și completările ulterioare,*

directorul general al Agenției Naționale de Cadastru și Publicitate Imobiliară emite prezentul ordin.

**Art. 1.** - Se aprobă începerea lucrărilor de înregistrare sistematică a imobilelor, pe sectoare cadastrale, situate pe teritoriul a 24 de unități administrativ-teritoriale din județul Teleorman, după cum urmează:

- a) unitatea administrativ-teritorială Beuca - sectorul cadastral nr. 19;
- b) unitatea administrativ-teritorială Bujoreni - sectoarele cadastrale nr. 1, 2, 3, 14 și 15;
- c) unitatea administrativ-teritorială Călmățuiu - sectoarele cadastrale nr. 3, 4, 31 și 32;
- d) unitatea administrativ-teritorială Călmățuiu de Sus - sectoarele cadastrale nr. 1 și 31;
- e) unitatea administrativ-teritorială Crângeni - sectoarele cadastrale nr. 27, 28 și 38;
- f) unitatea administrativ-teritorială Gălățeni - sectoarele cadastrale nr. 2, 3, 4, 20, 21, 22 și 32;
- g) unitatea administrativ-teritorială Gratia - sectoarele cadastrale nr. 6, 21, 22 și 23;
- h) unitatea administrativ-teritorială Lisa - sectoarele cadastrale nr. 1, 2, 3 și 18;
- i) unitatea administrativ-teritorială Lunca - sectoarele cadastrale nr. 1 și 2;
- j) unitatea administrativ-teritorială Măgura - sectoarele cadastrale nr. 14 și 16;
- k) unitatea administrativ-teritorială Mereni - sectoarele cadastrale nr. 7, 36, 37, 38 și 42;
- l) unitatea administrativ-teritorială Necșești - sectoarele cadastrale nr. 1, 11, 12, 31 și 32;
- m) unitatea administrativ-teritorială Purani - sectoarele cadastrale nr. 6, 8, 9, 11 și 17;
- n) unitatea administrativ-teritorială Salcia - sectoarele cadastrale nr. 3, 4, 15, 18, 19 și 20;
- o) unitatea administrativ-teritorială Săceni - sectoarele cadastrale nr. 2, 3, 15, 16, 17, 21, 23 și 24;
- p) unitatea administrativ-teritorială Scioaștea - sectoarele cadastrale nr. 18, 19, 20, 21, 41 și 44;
- q) unitatea administrativ-teritorială Sfințești - sectoarele cadastrale nr. 2, 7, 8, 15, 18 și 21;
- r) unitatea administrativ-teritorială Siliștea - sectoarele cadastrale nr. 16, 17, 18, 19 și 31;
- s) unitatea administrativ-teritorială Siliștea-Gumești - sectoarele cadastrale nr. 4, 5, 12, 14 și 22;
- t) unitatea administrativ-teritorială Sârbeni - sectoarele cadastrale nr. 2, 3 și 6;
- u) unitatea administrativ-teritorială Troianul - sectoarele cadastrale nr. 19 și 28;
- v) unitatea administrativ-teritorială Uda-Clocociov - sectoarele cadastrale nr. 1, 2, 3, 4, 5, 13, 14, 15, 22, 23 și 24;
- w) unitatea administrativ-teritorială Vitănești - sectoarele cadastrale nr. 43, 45 și 46;
- x) unitatea administrativ-teritorială Vârtoape - sectoarele cadastrale nr. 1, 22 și 36.

Folosirea acestor informații se face în conformitate cu termenii Angajamentului de Licențiere.

**Art. 2.** - Reprezentarea grafică a sectoarelor cadastrale în care se desfășoară lucrările de înregistrare sistematică a imobilelor este prevăzută în anexele nr. 1-24 la prezentul ordin.

**Art. 3.** - Anexele nr. 1-24 fac parte integrantă din prezentul ordin.

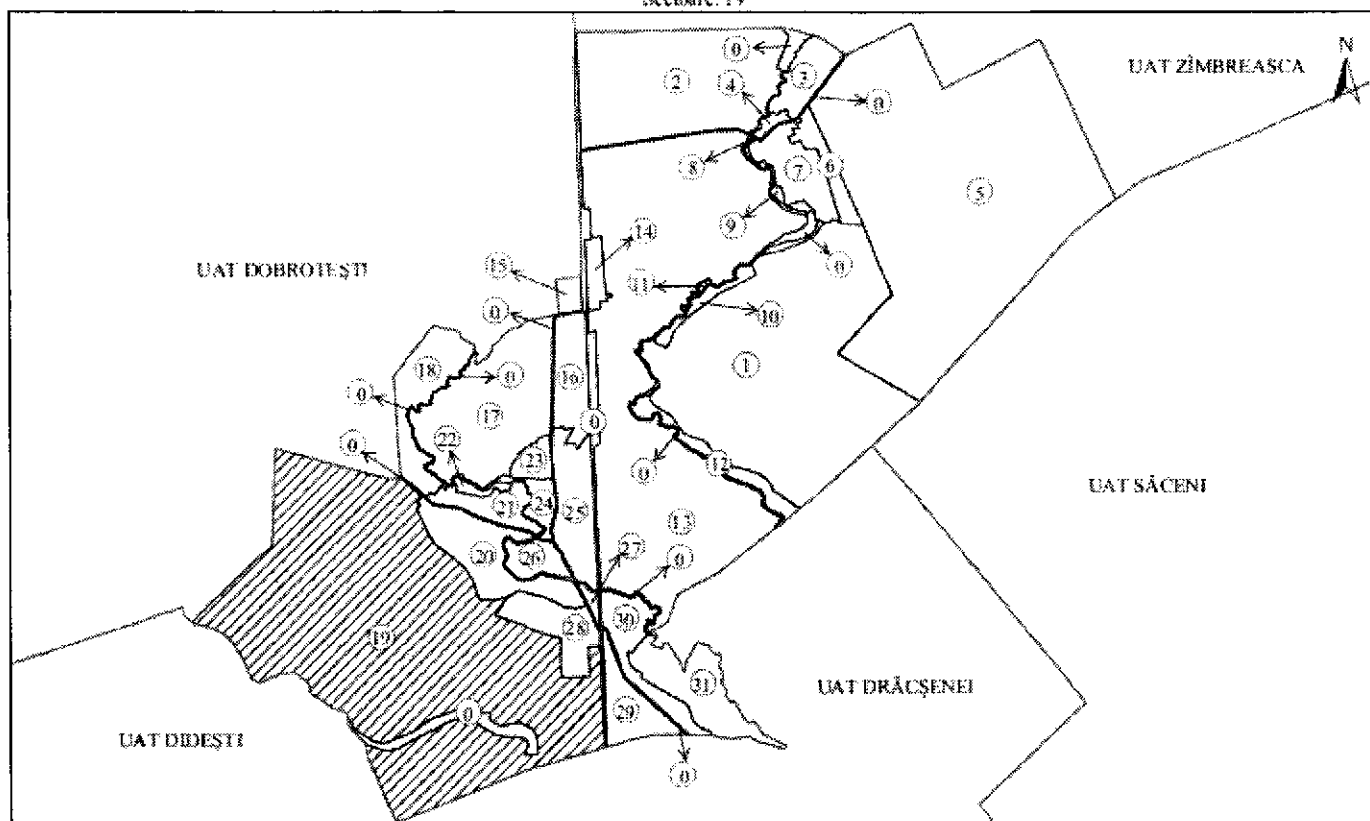
**Art. 4.** - Prezentul ordin se publică în Monitorul Oficial al României, Partea I.

Directorul general al Agenției Naționale de Cadastru și Publicitate  
Imobiliară,  
Radu-Codruț Ștefănescu

București, 18 decembrie 2017.  
Nr. 1.594.

**ANEXA Nr. 1**

Reprezentarea grafică a sectoarelor cadastrale în care se desfășoară lucrări de înregistrare sistematică  
Județ: TELEORMAN  
UAT: BEUCA  
Sectoare: 19



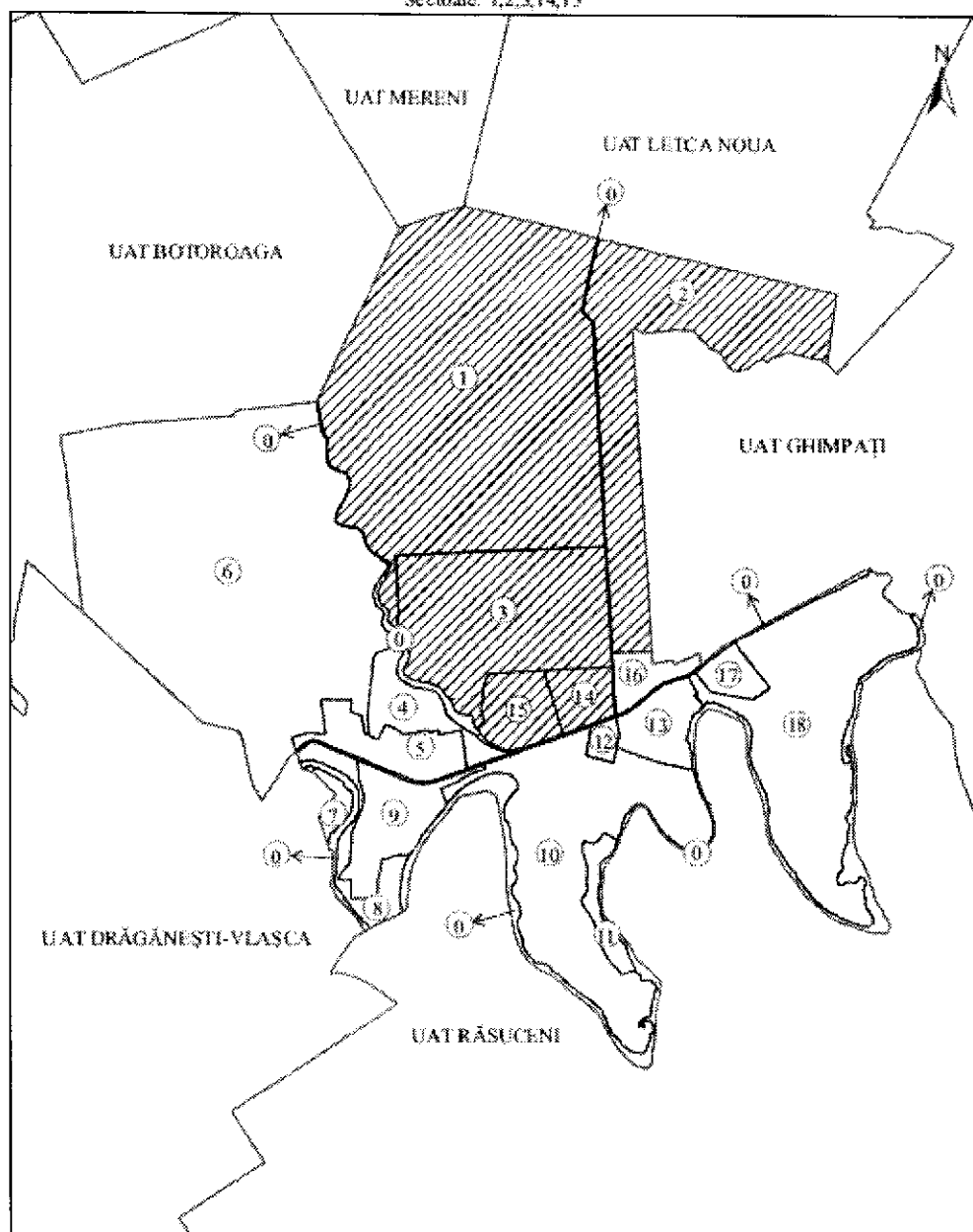
**ANEXA Nr. 2**

Reprezentarea grafică a sectoarelor cadastrale în care se desfășoară lucrări de înregistrare sistematică

Județ: TELIBORMAN

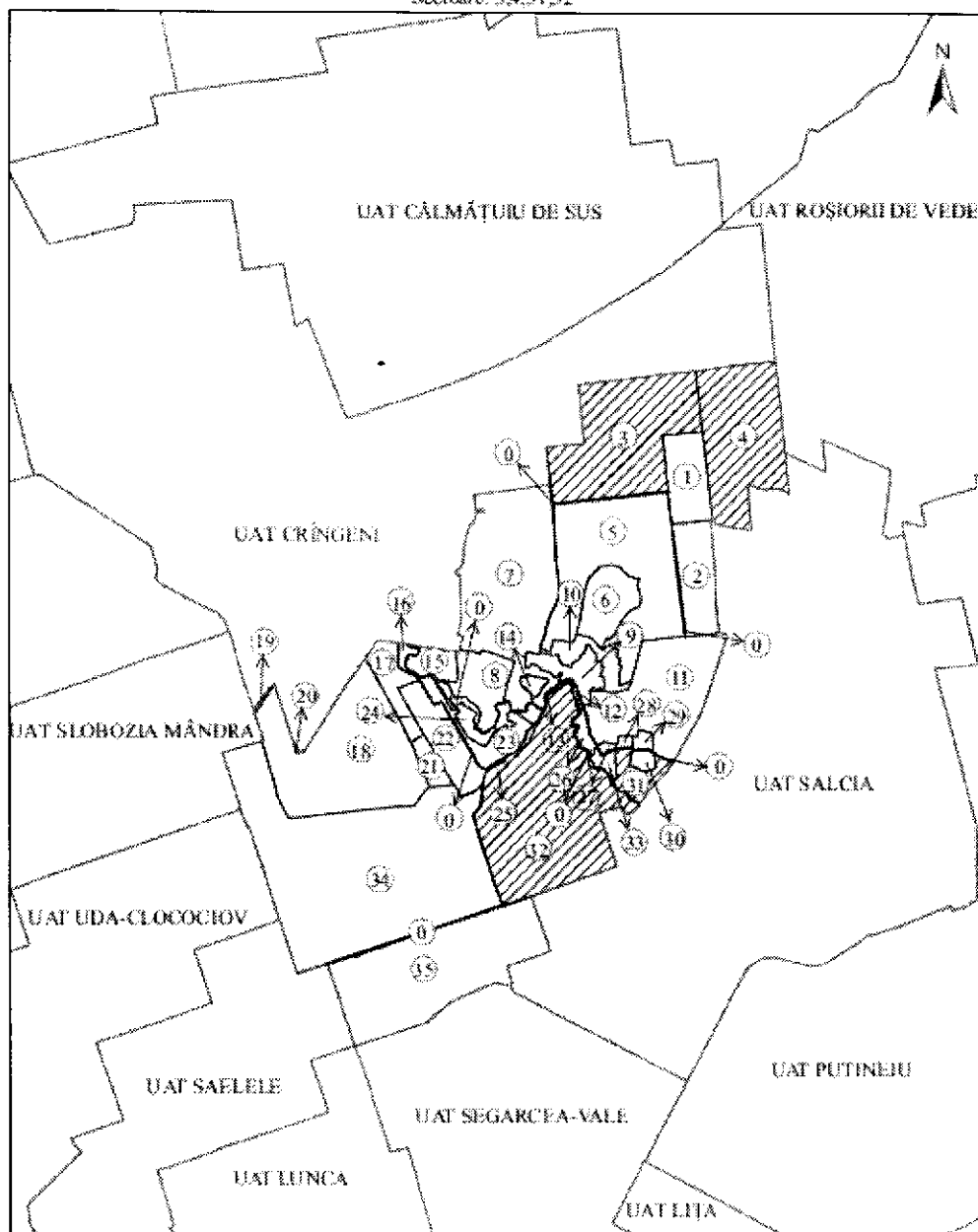
UAT: BUJORENI

Sectoare: 1,2,3,14,15



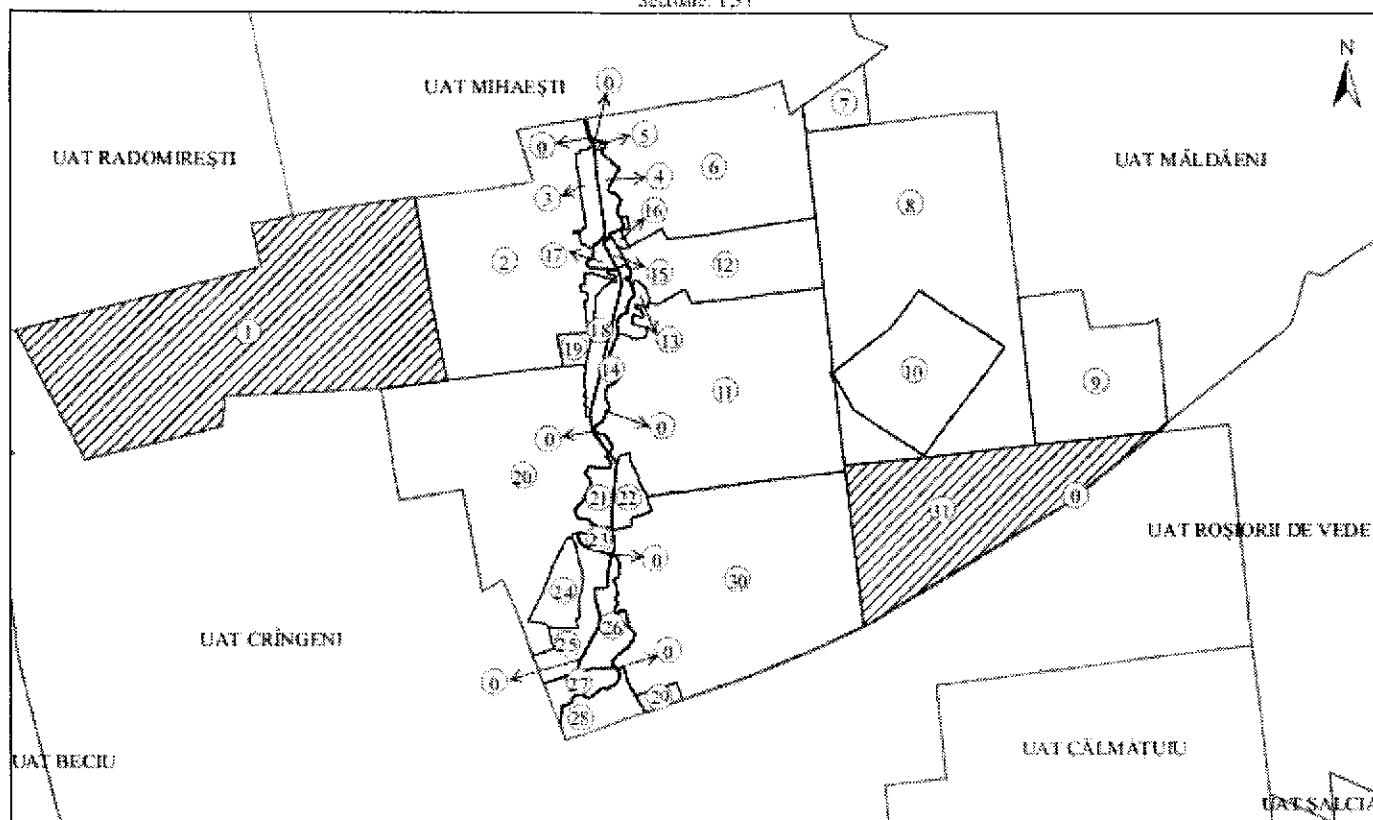
**ANEXA Nr. 3**

Reprezentarea grafică a sectoarelor cadastrale în care se desfășoară lucrări de înregistrare sistematică  
Județ: TELĂORMAN  
UAT: CĂLMĂȚIU  
Sectoare: 1,4,31,32



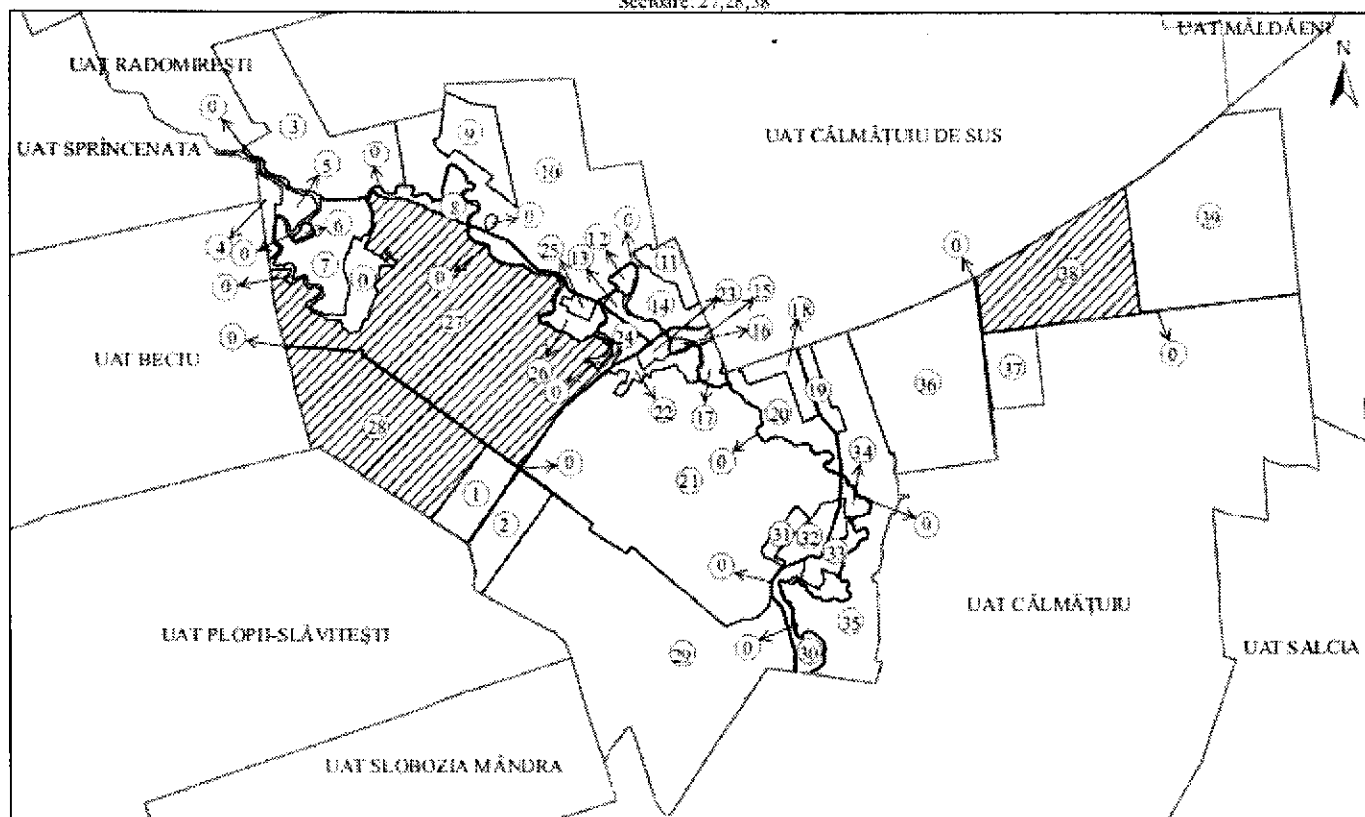
**ANEXA Nr. 4**

Reprezentarea grafică a sectoarelor cadastrale în care se desfășoară lucrări de înregistrare sistematice  
Județ: TELEORMAN  
UAT: CĂLMĂȚUIU DE SUS  
Sectoare: 1,31



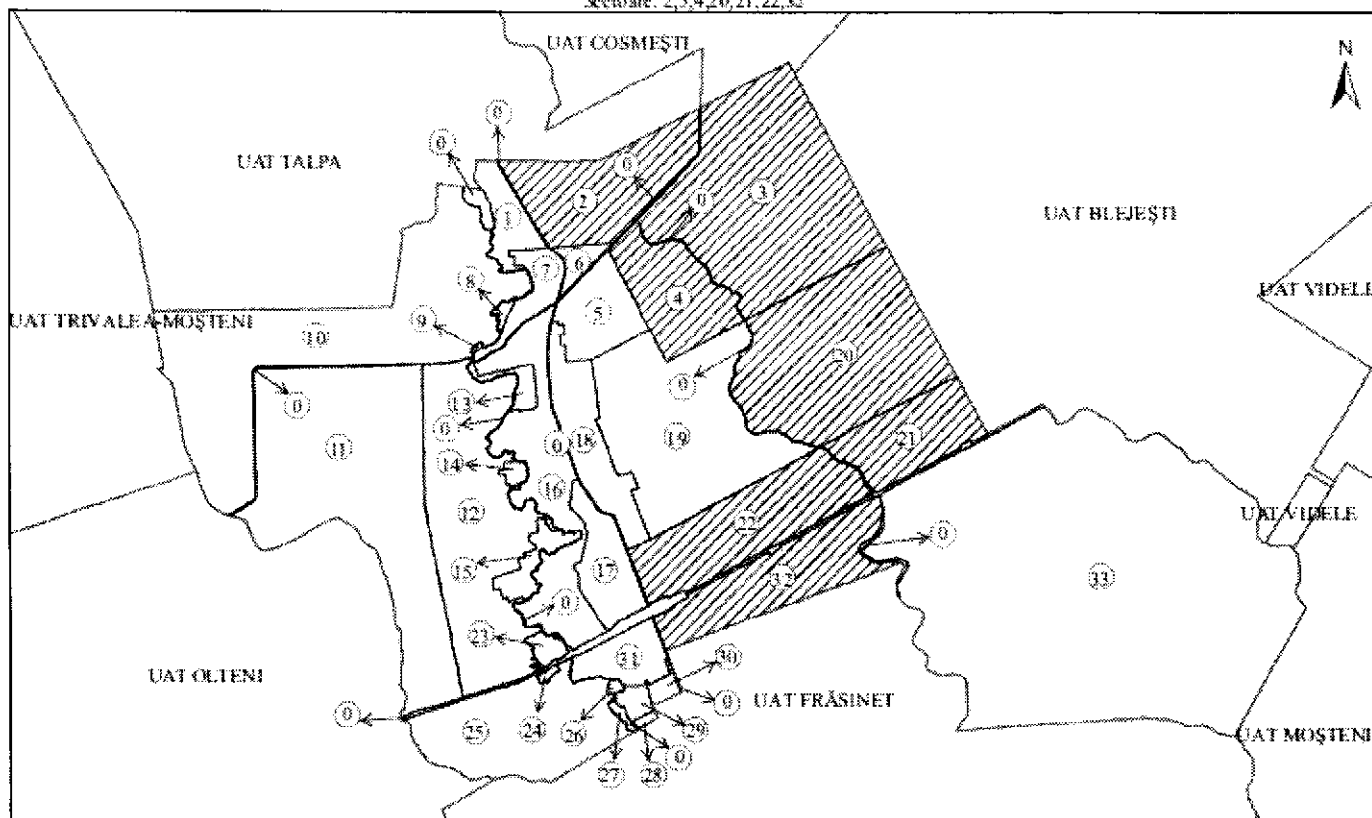
**ANEXA Nr. 5**

Reprezentarea grafică a sectoarelor cadastrale în care se desfășoară lucrări de înregistrare sistematică  
Județ: TELEORMAN  
UAT: CRĂNGENI  
Sectoare: 27,28,38



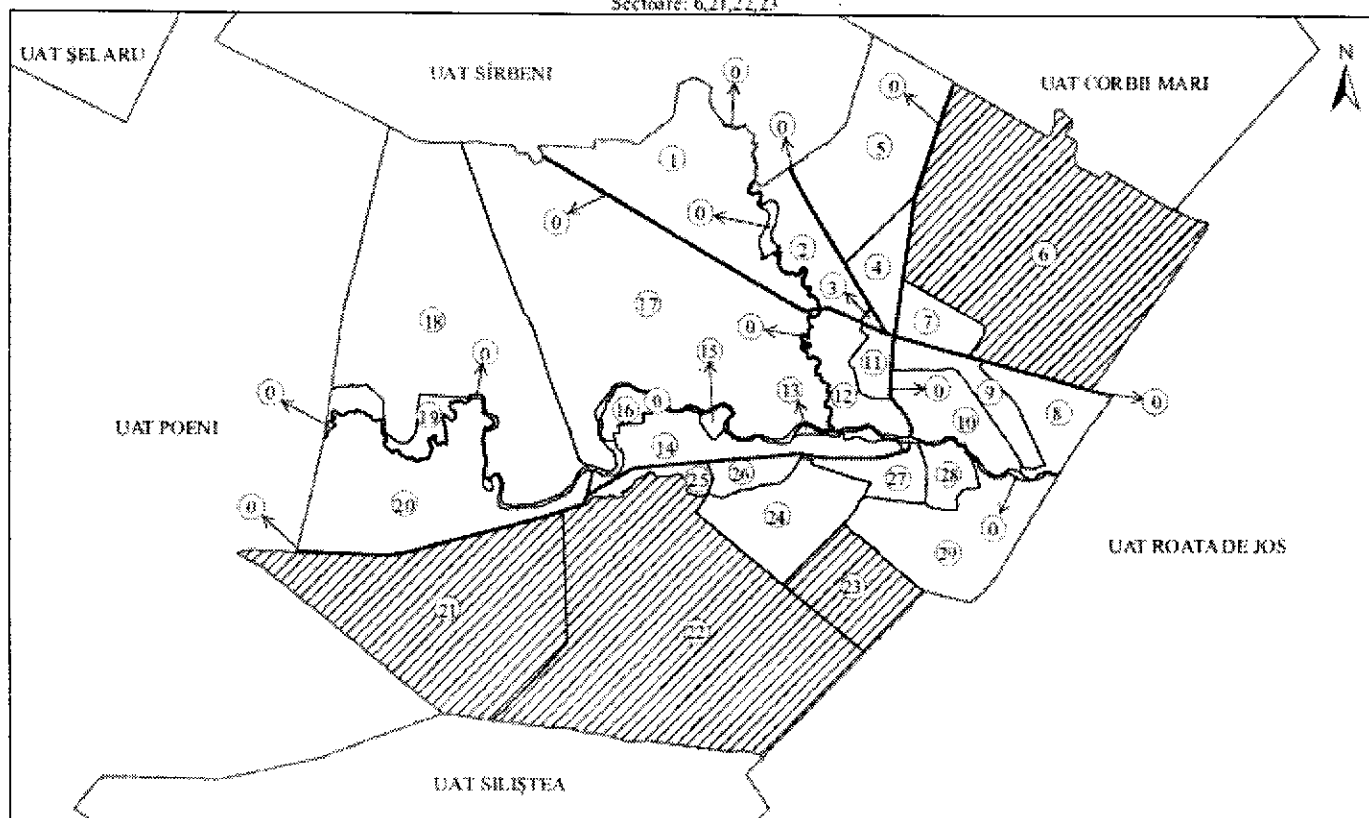
**ANEXA Nr. 6**

Reprezentarea grafică a sectoarelor cadastrale în care se desfășură lucrări de înregistrare sistematică  
Judet: TELEORMAN  
UAT: GĂLĂTENI  
Sectoare: 2,3,4,20,21,22,32



**ANEXA Nr. 7**

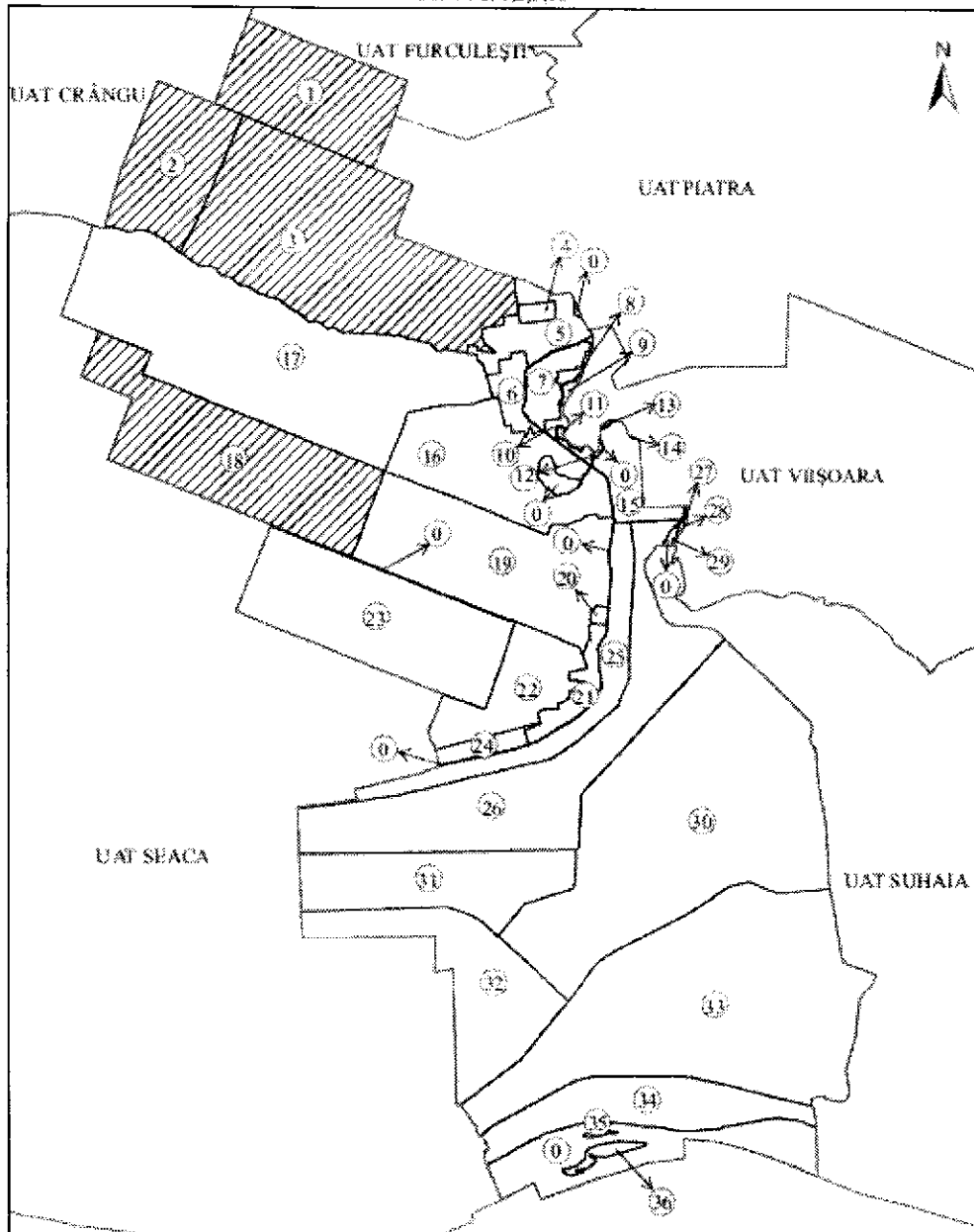
Reprezentarea grafică a sectoarelor cadastrale în care se desfășoară lucrări de înregistrare sistematică  
Județ. TELEORMAN  
UAT: GRATIĂ  
Sectoare: 6,21,22,23



**ANEXA Nr. 8**

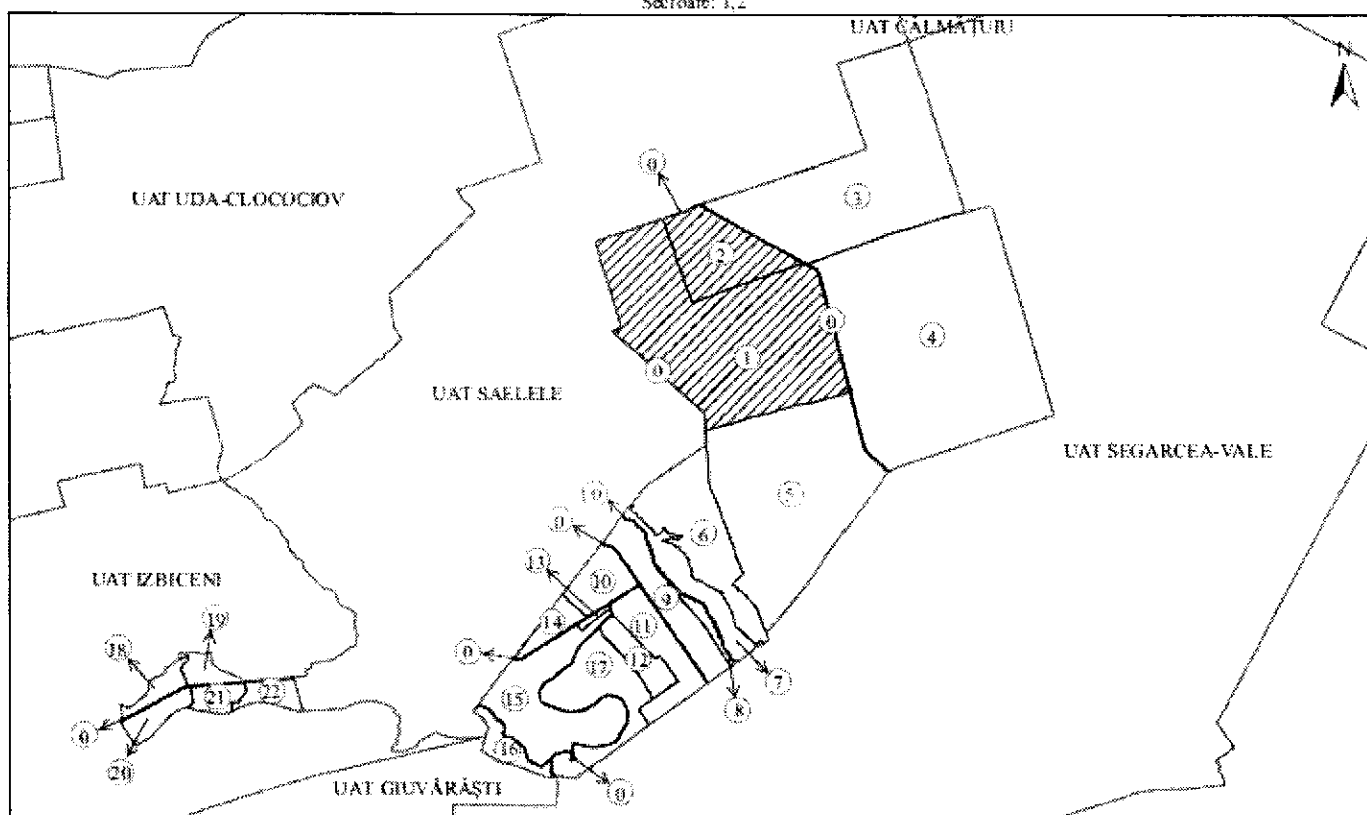


Reprezentarea grafică a sectoarelor cadastrale în care se desfășoară lucrări de înregistrare sistematică  
Judet: TELEORMAN  
UAT: LISA  
Sectoare: 1,2,3,18



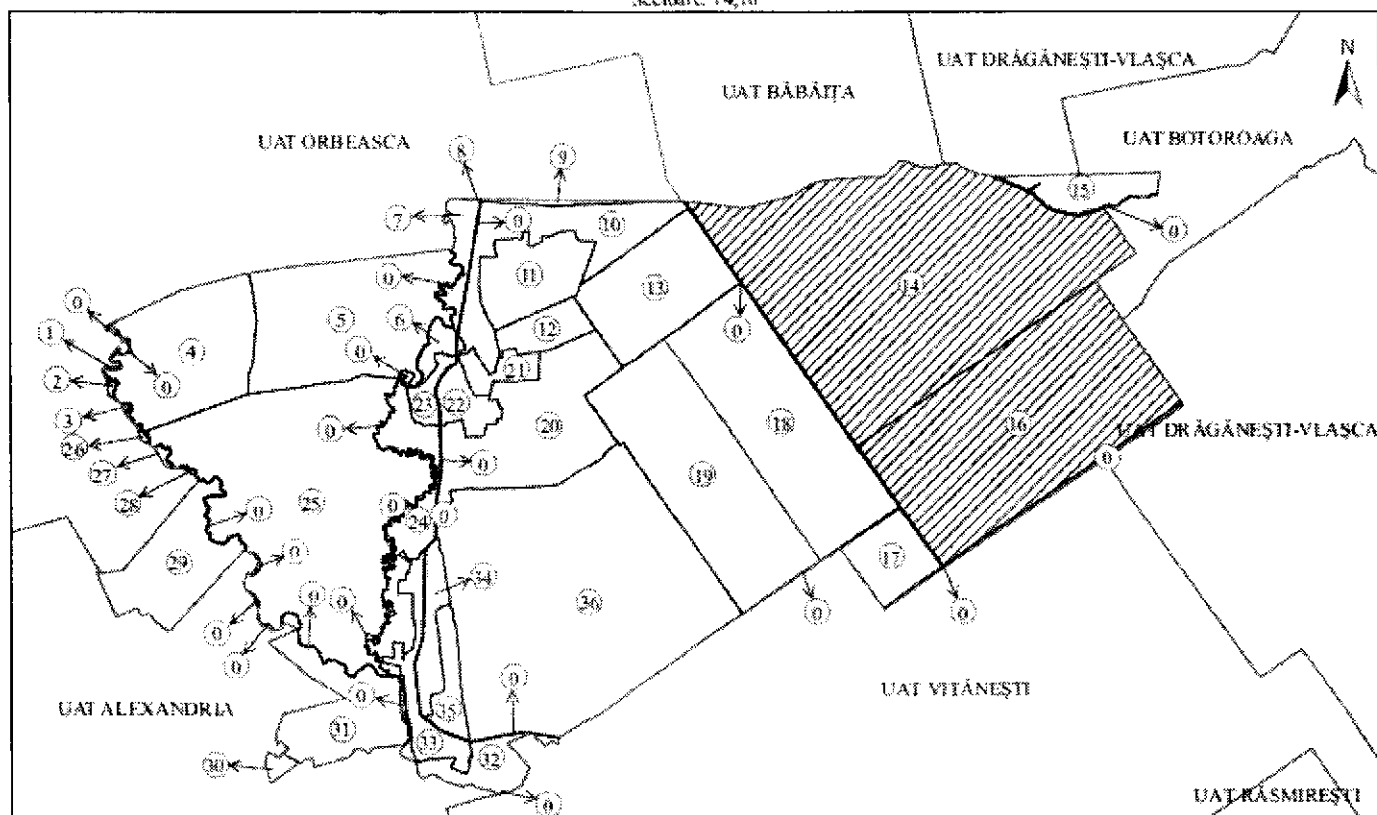
**ANEXA Nr. 9**

Reprezentarea grafică a sectoarelor cadastrale în care se desfășoară lucrări de înregistrare sistematică  
Județ: TELEORMAN  
UAT: LUNCA  
Sectoare: 1,2



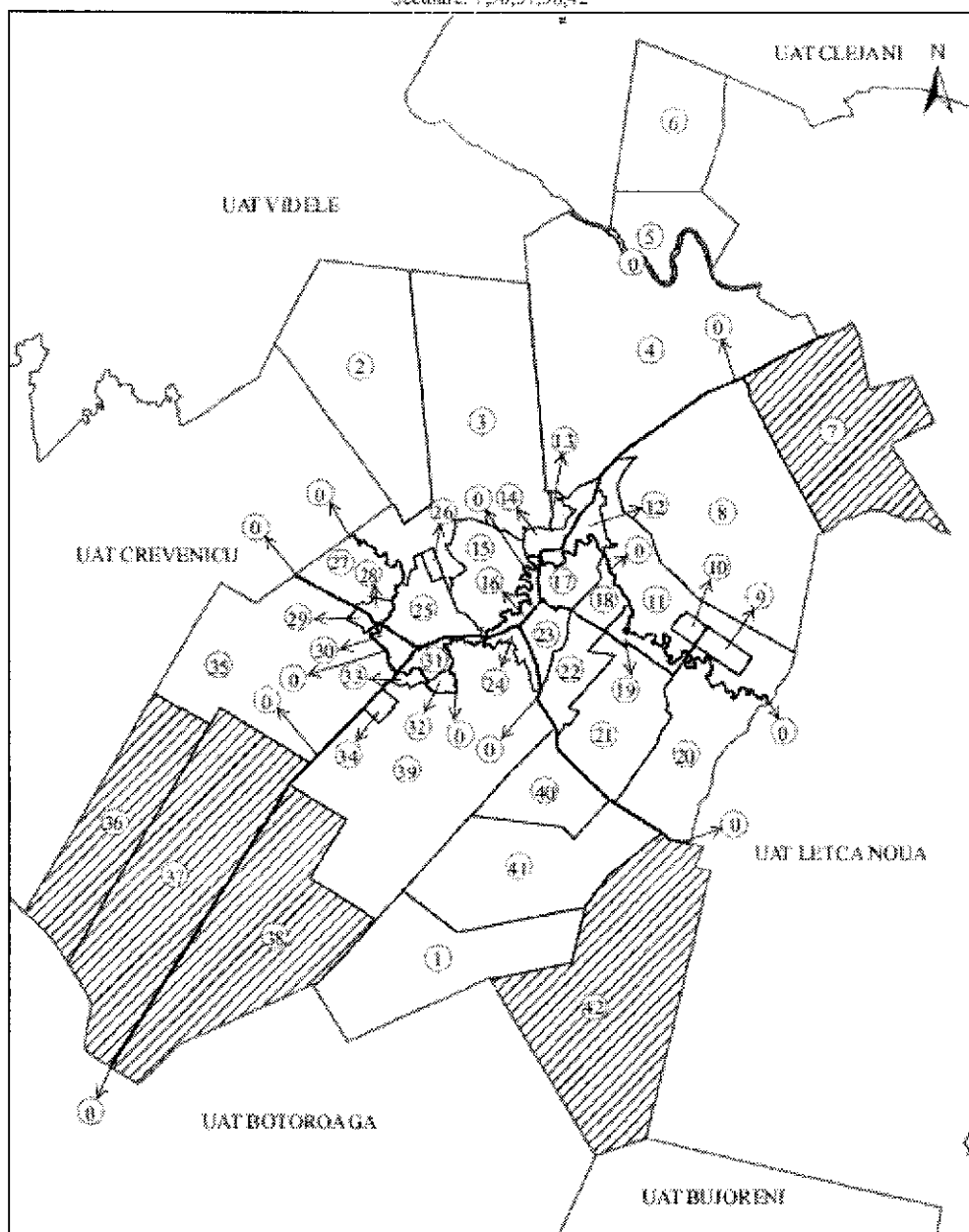
**ANEXA Nr. 10**

Reprezentarea grafică a sectoarelor cadastrale în care se desfășoară lucrări de înregistrare sistematică  
Judet: TELEORMAN  
UAT: MĂGURA  
Sectoare: 14,16



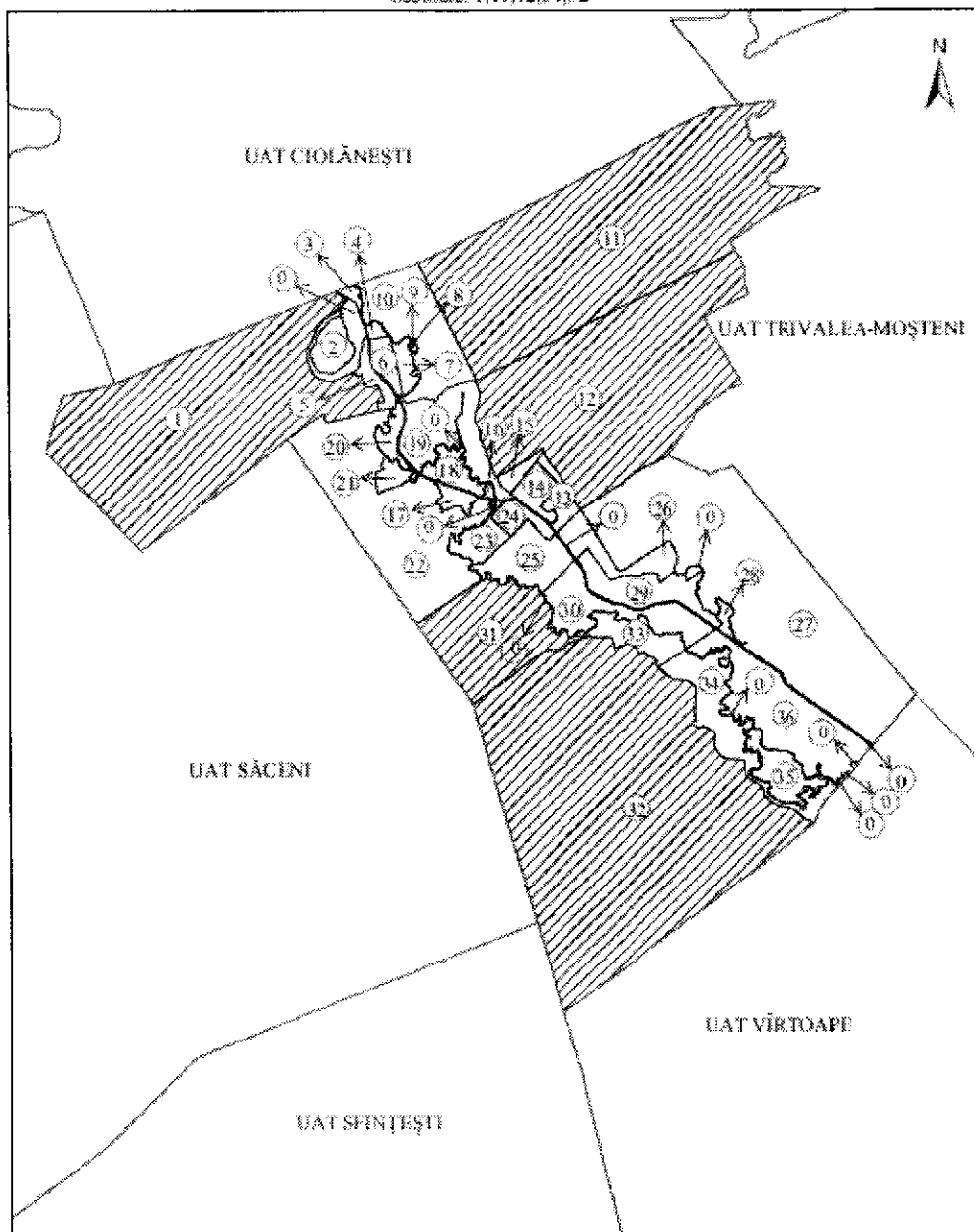
**ANEXA Nr. 11**

Reprezentarea grafică a sectoarelor existente în care se desfășoară lucrări de înregistrare sistematică  
 Județ: TELEORMAN  
 UAT: MERENI  
 Sectoare: 7,36,37,38,42



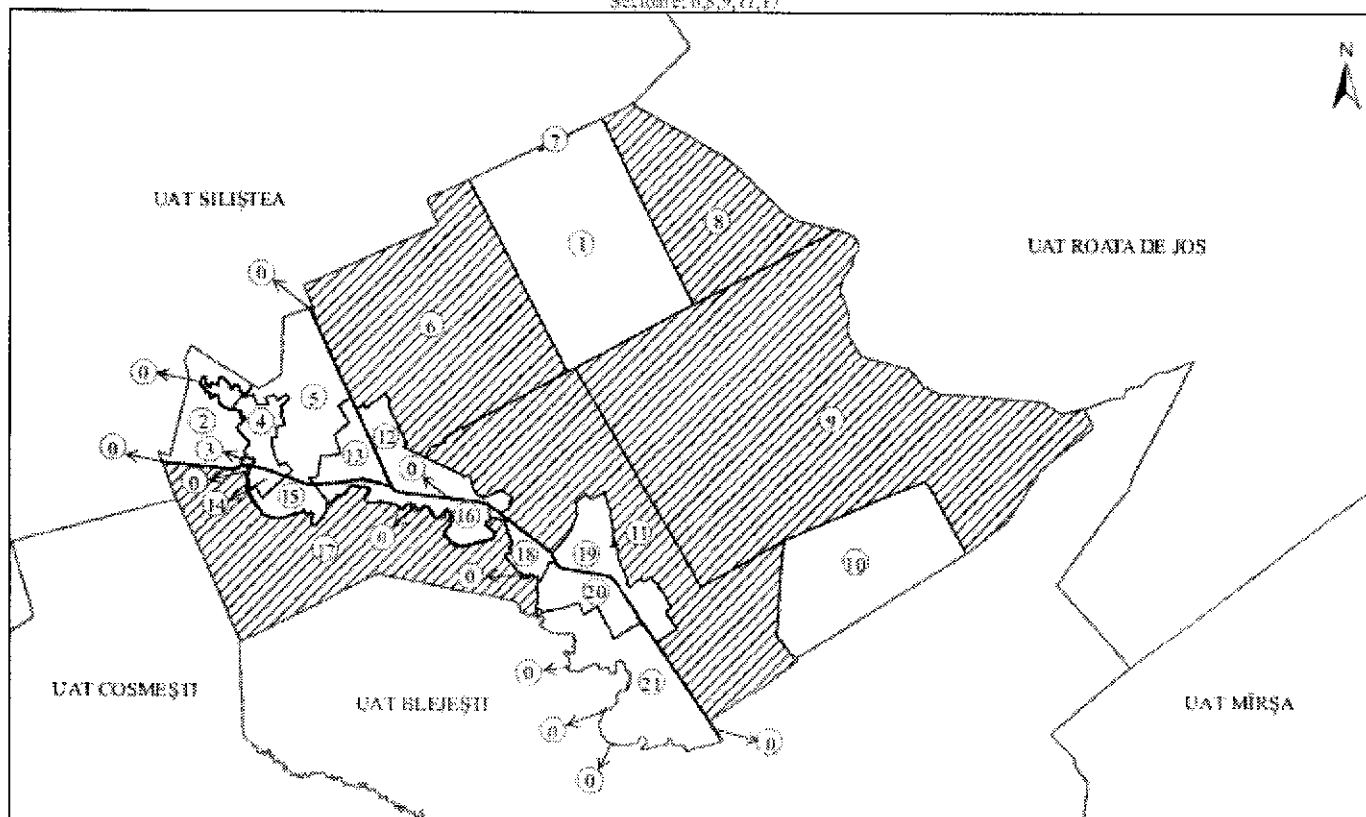
**ANEXA Nr. 12**

Reprezentarea grafică a sectoarelor cadastrale în care se desfășoară lucrări de înregistrare sistematică  
Județ: TELEORMAN  
UAT: NECȘEȘTI  
Sectoare: 1,11,12,31,32



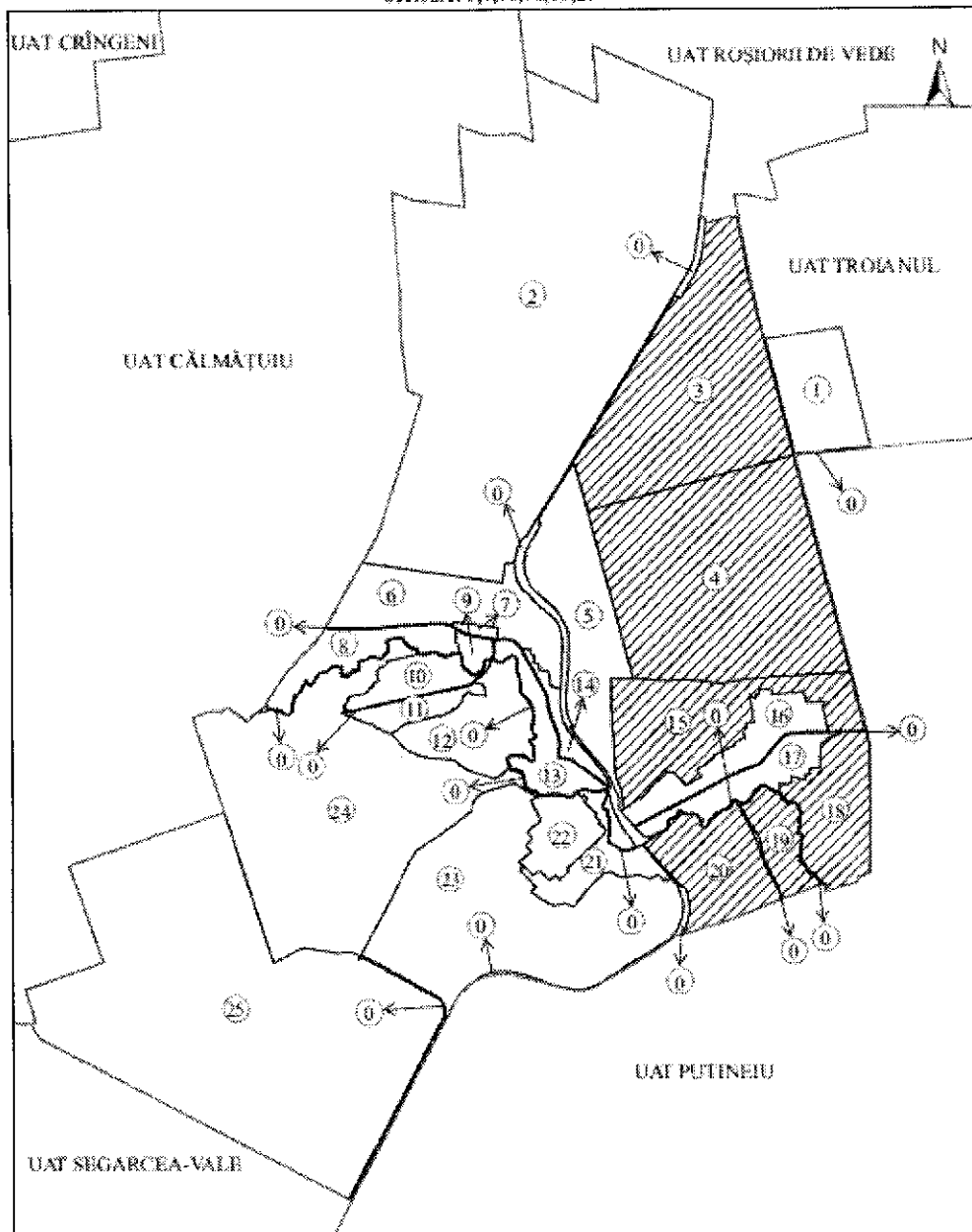
**ANEXA Nr. 13**

Reprezentarea grafică a sectoarelor cadastrale în care se desfășoară lucrări de înregistrare sistematică  
Judet: TELEORMAN  
UAT: PURANI  
Sectoare: 6,8,9,11,17



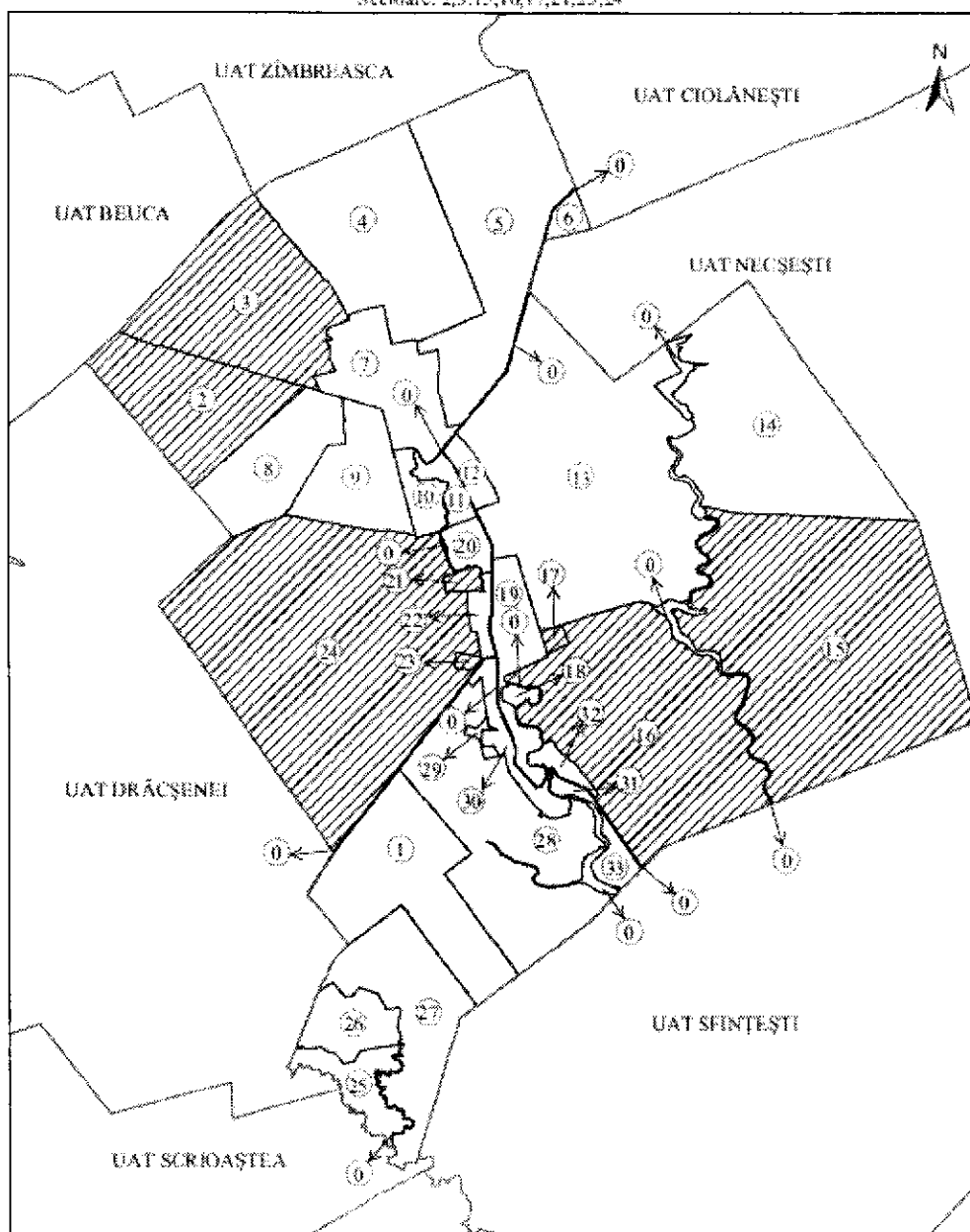
**ANEXA Nr. 14**

Reprezentarea grafică a sectoarelor cadastrale în care se desfășoară lucrări de înregistrare sistematică  
Județ: TELEORMAN  
UAT: SALCIA  
Sectoare: 3,4,13,18,19,20



**ANEXA Nr. 15**

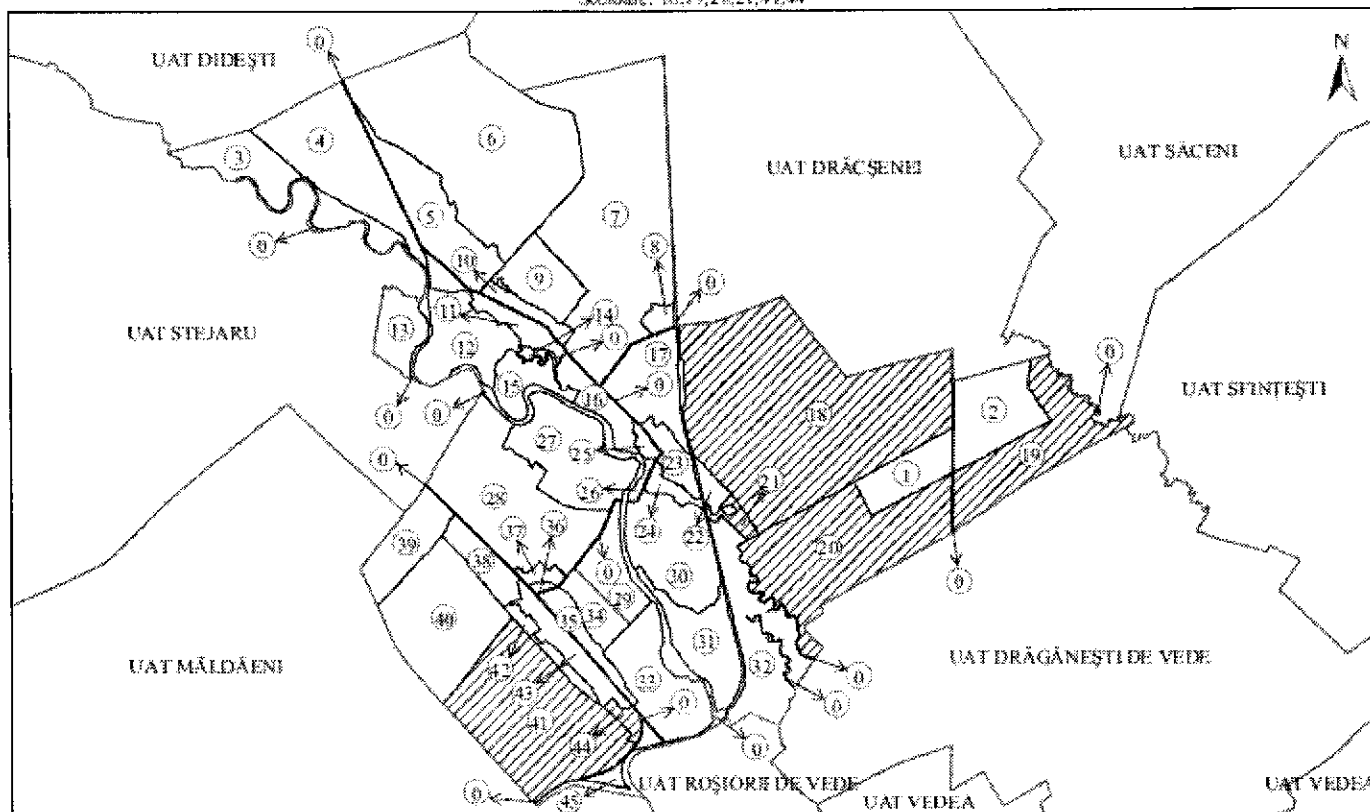
Reprezentarea grafică a sectoarelor cadastrale în care se desfășoară lucrări de înregistrare sistematică  
Judet: TELEORMAN  
UAT: SĂCENI  
Sectoare: 2,3,15,16,17,21,23,24



**ANEXA Nr. 16**

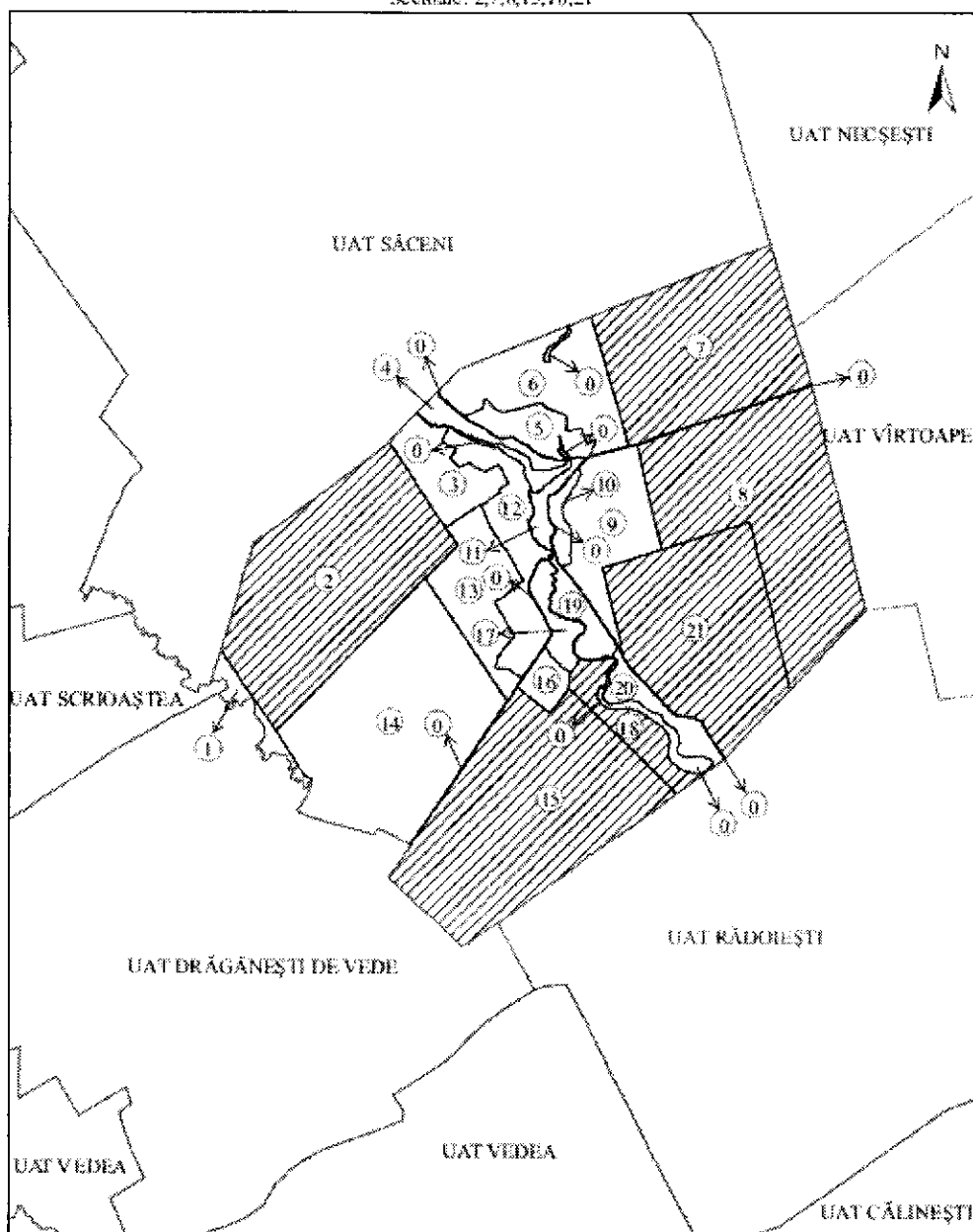


Reprezentarea grafică a sectoarelor cadastrale în care se desfășoară lucrări de înregistrare sistematică  
Judet: TELEORMAN  
UAT: SCROAȘTEA  
Sectoare: 18,19,20,21,41,44



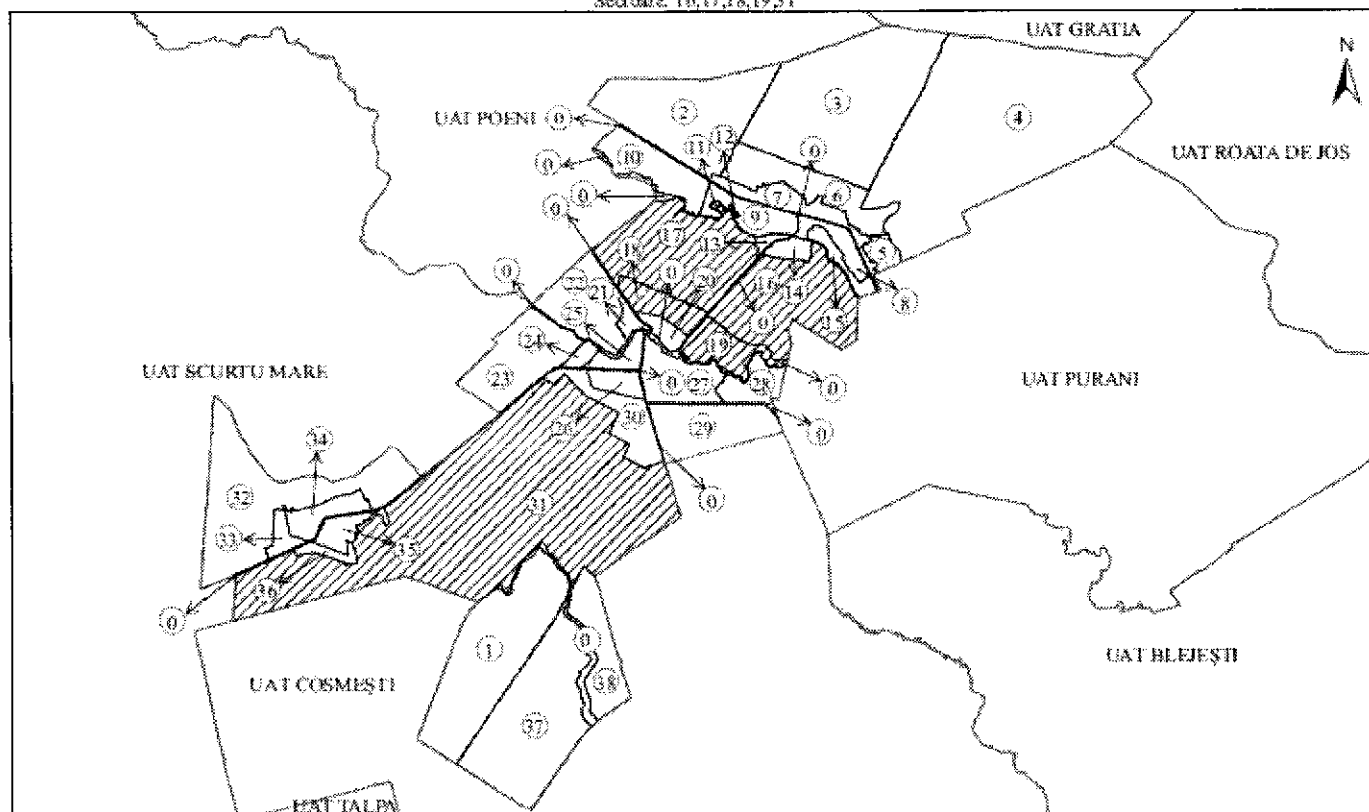
**ANEXA Nr. 17**

Reprezentarea grafică a sectoarelor cadastrale în care se desfășoară lucrări de înregistrare sistematică  
Județ: TELEORMAN  
UAT: SFINTEȘTI  
Sectoare: 2,7,8,15,18,21



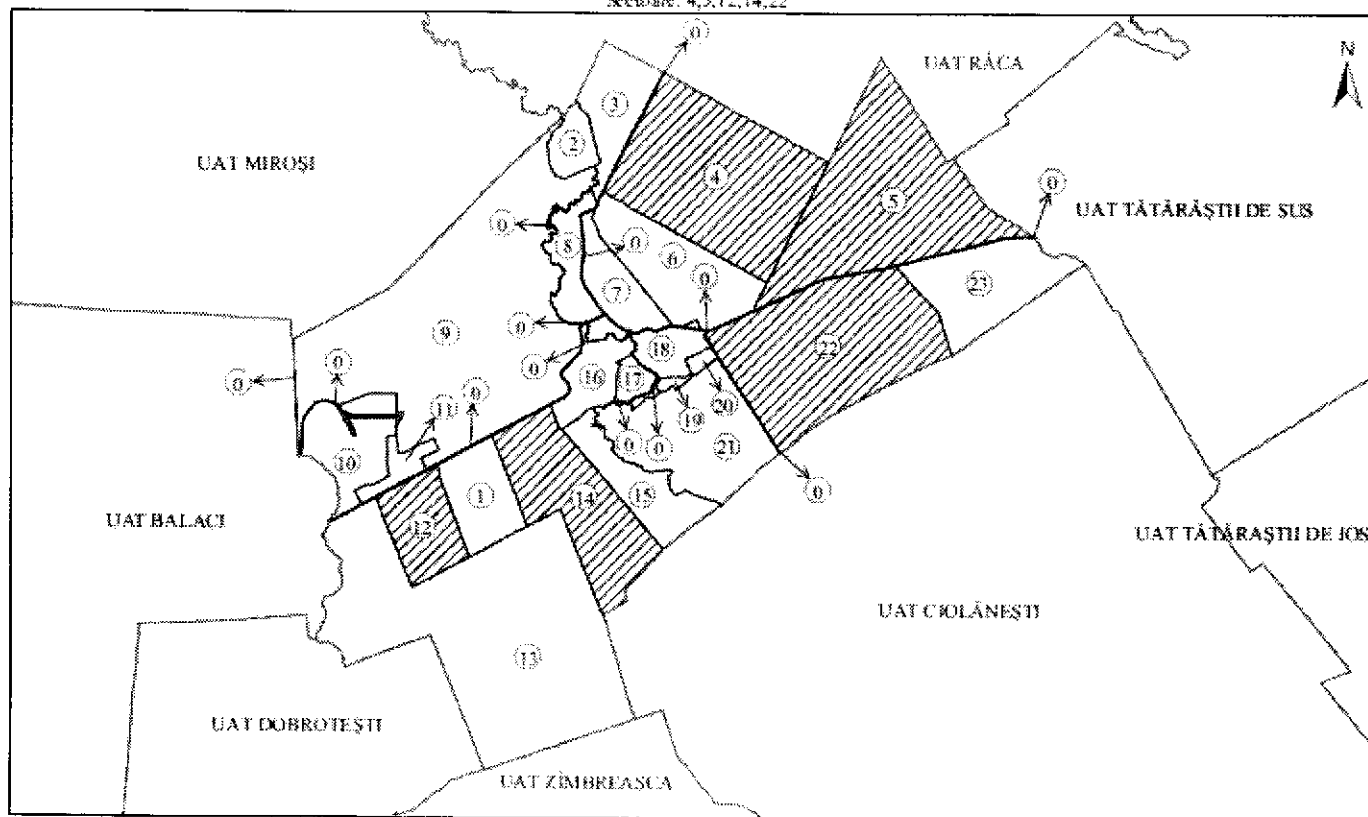
**ANEXA Nr. 18**

Reprezentarea grafică a sectoarelor cadastrale în care se desfășoară lucrări de înregistrare sistematică  
Judet: TELEORMAN  
UAT: SILIȘTEA  
Sectoare: 16,17,18,19,31



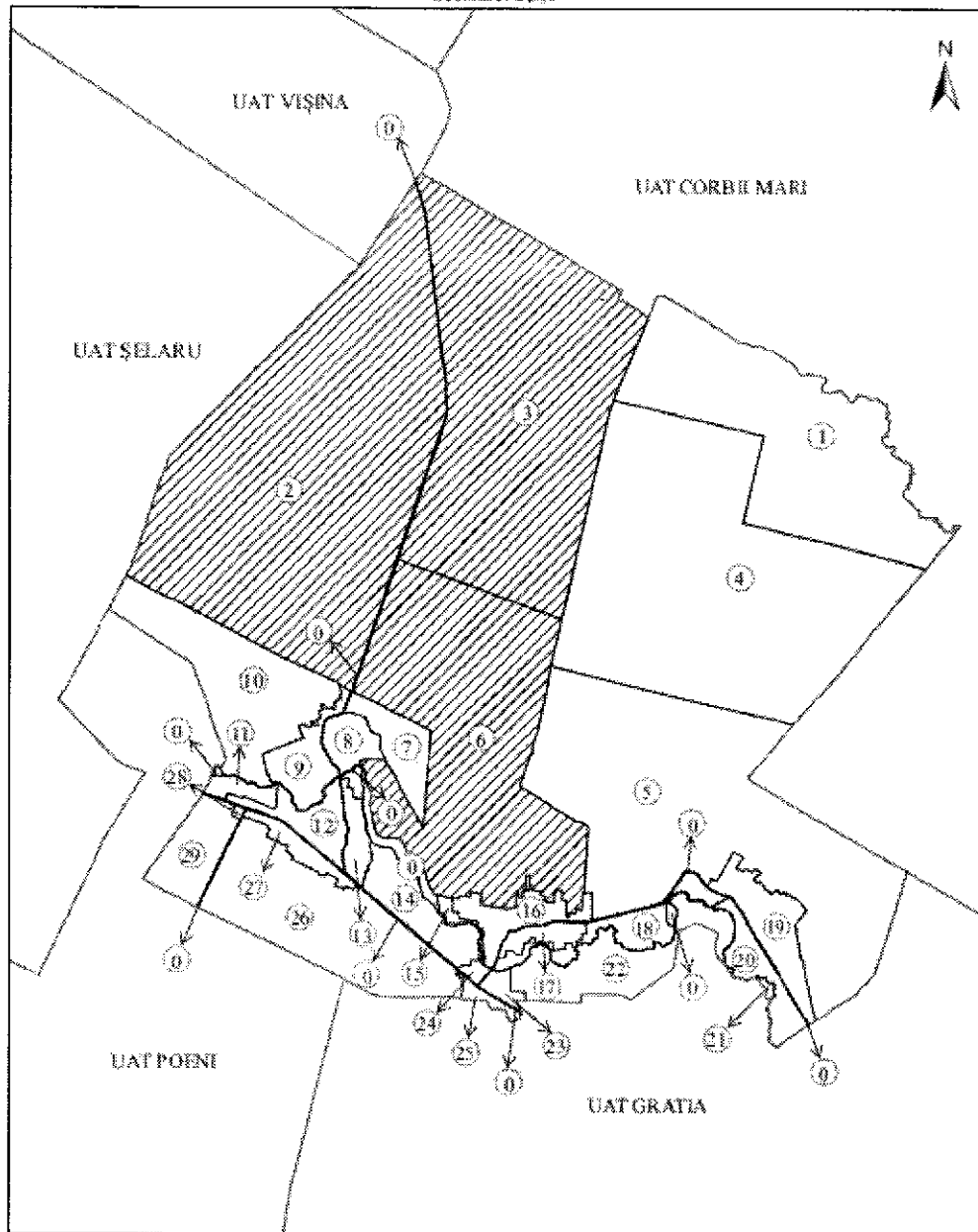
**ANEXA Nr. 19**

Reprezentarea grafică a sectoarelor cadastrale în care se desfășoară lucrări de înregistrare sistematică  
Județ: TELEORMAN  
UAT: SIBIȘTEA-GUMEȘTI  
Sectoare: 4,5,12,14,22



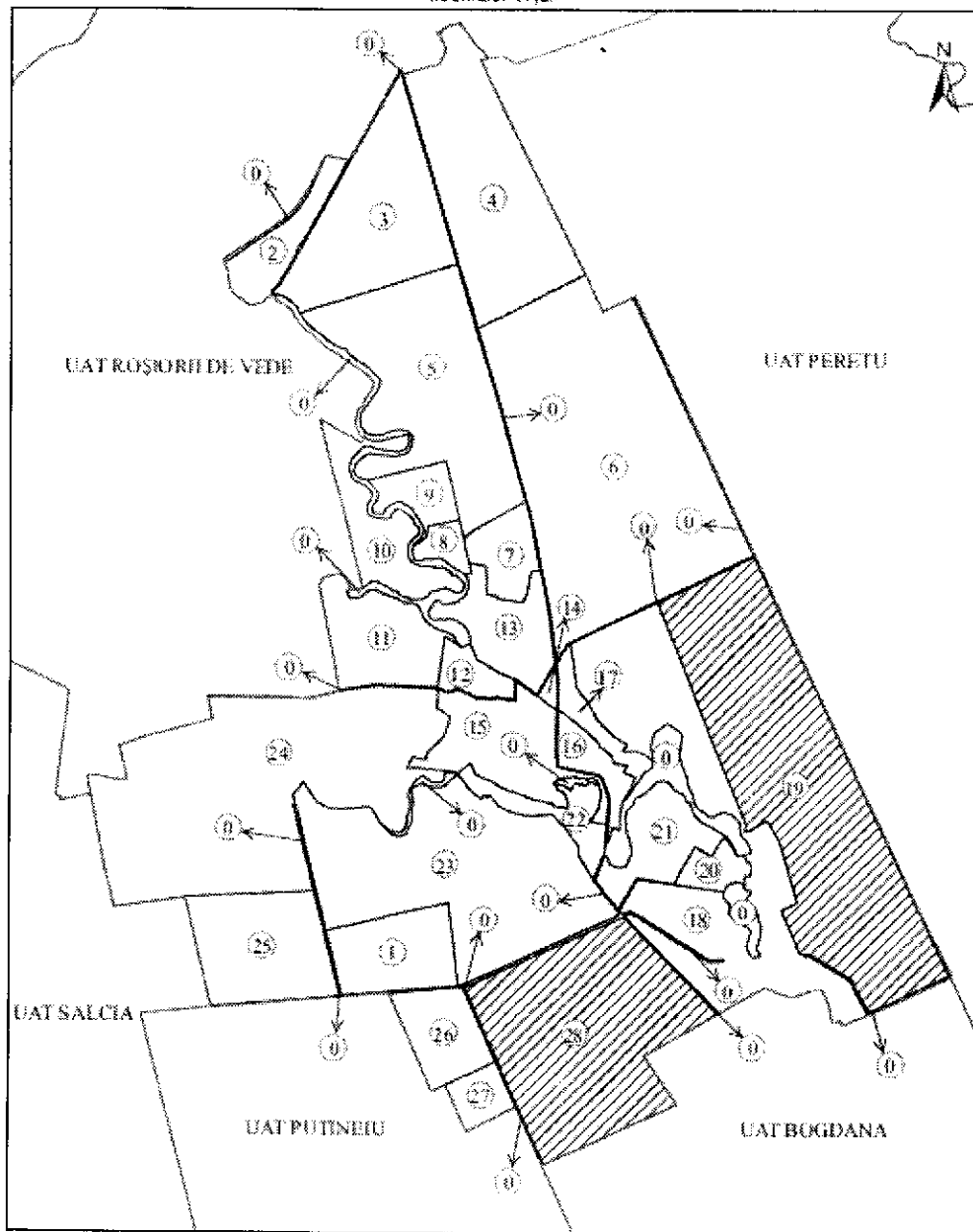
**ANEXA Nr. 20**

Reprezentarea grafică a sectoarelor cadastrale în care se desfășoară lucrări de înregistrare sistematică  
Județ: TELEORMAN  
UAT: SĂRBENI  
Scara: 23,6



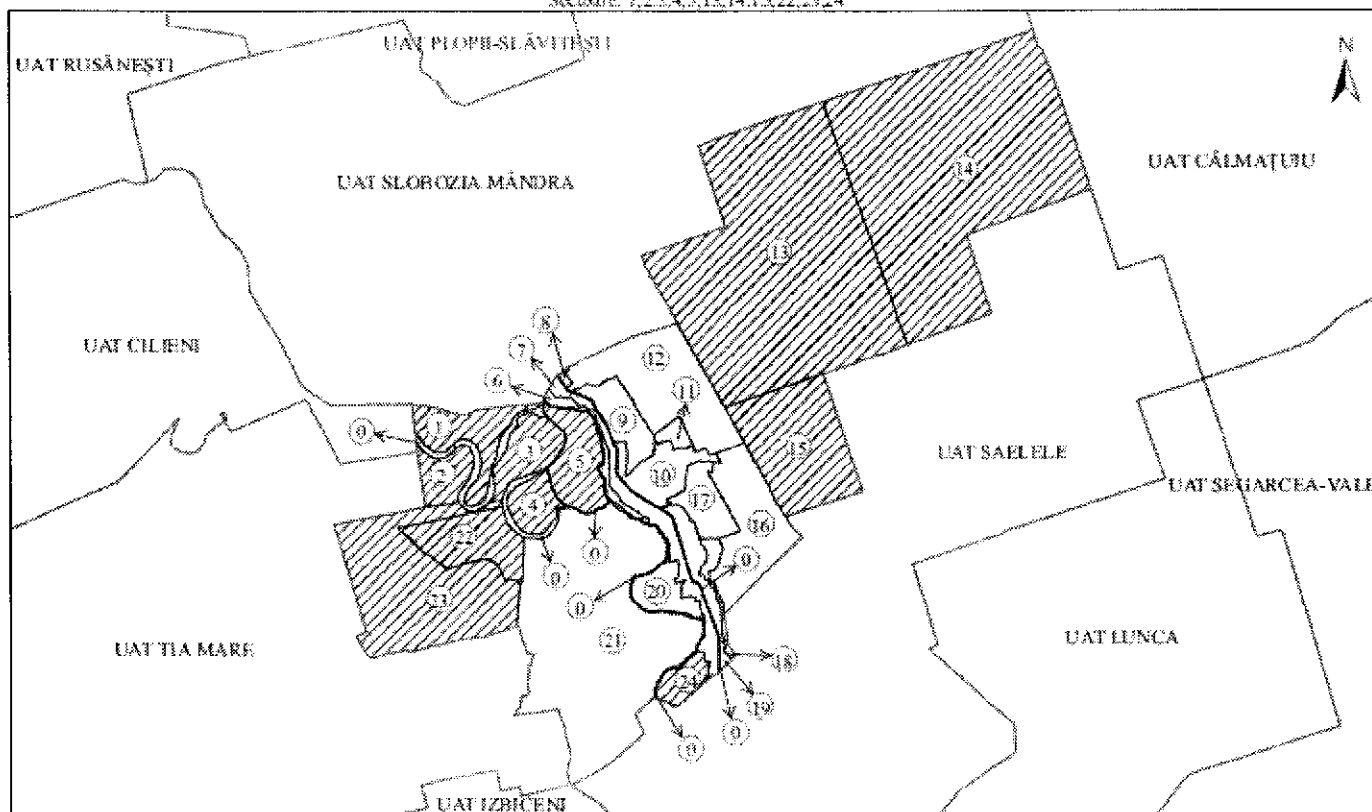
**ANEXA Nr. 21**

Reprezentarea grafică a sectoarelor cadastrale în care se desfășoară lucrări de înregistrare sistematică  
Județ: TELEORMAN  
UAT: TROIANUL  
Sectoare: 19,28



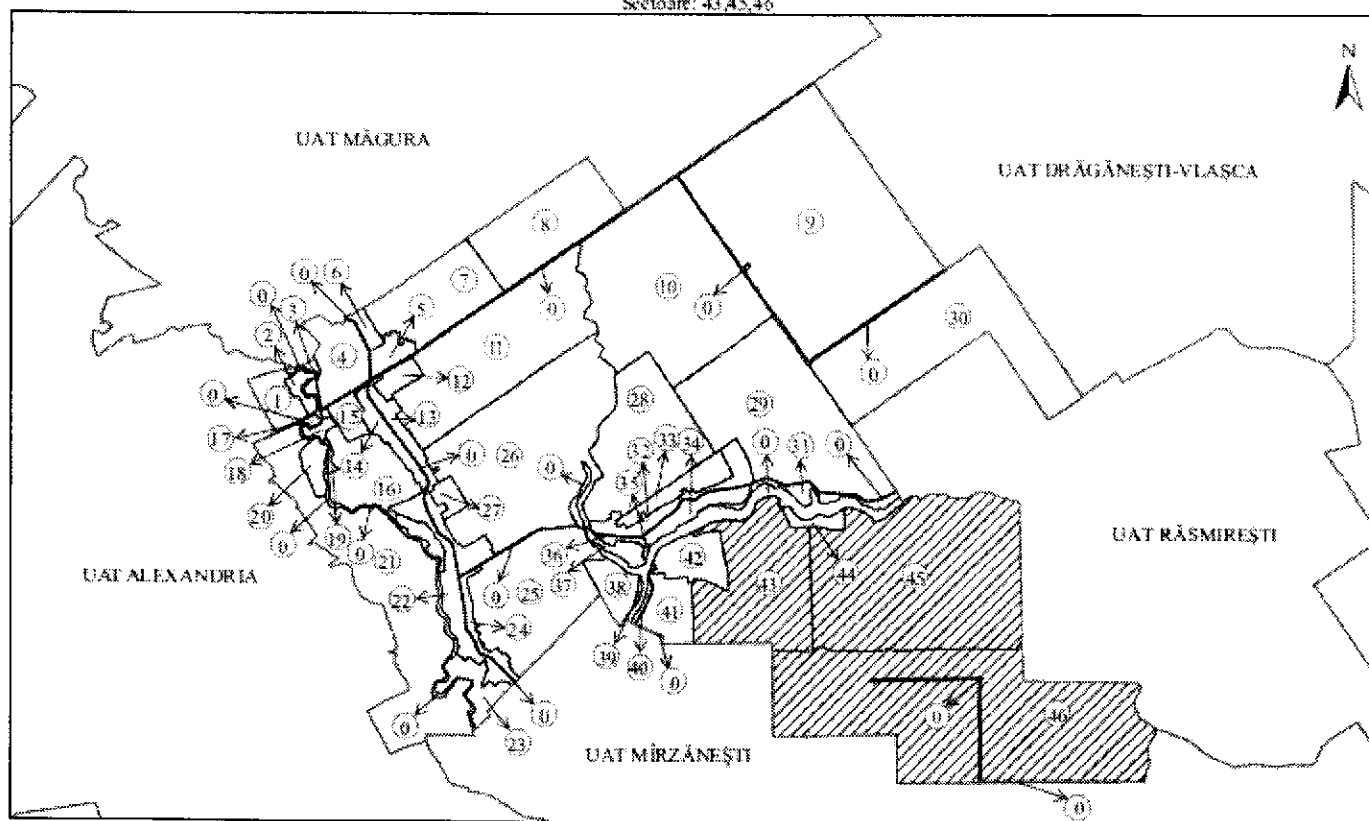
**ANEXA Nr. 22**

Reprezentarea grafică a sectoarelor cadastrale în care se desfășoară lucrări de înregistrare sistematică  
Județ: TELEORMAN  
UAT: UDA-CLOCOCIOV  
Sectoare: 1,2,3,4,5,13,14,15,22,23,24



**ANEXA Nr. 23**

Reprezentarea grafică a sectoarelor cadastrale în care se desfășoară lucrări de înregistrare sistematică  
Județ: TELEORMAN  
UAJ: VIIĂNEȘTI  
Sectoare: 43,45,46



**ANEXA Nr. 24**



Reprezentarea grafică a sectoarelor cadastrale în care se desfășoară lucrări de înregistrare sistematică  
Județ: TELEORMAN  
UAJ: VĂRTOAPE  
Sectoare: 1,22,36

