
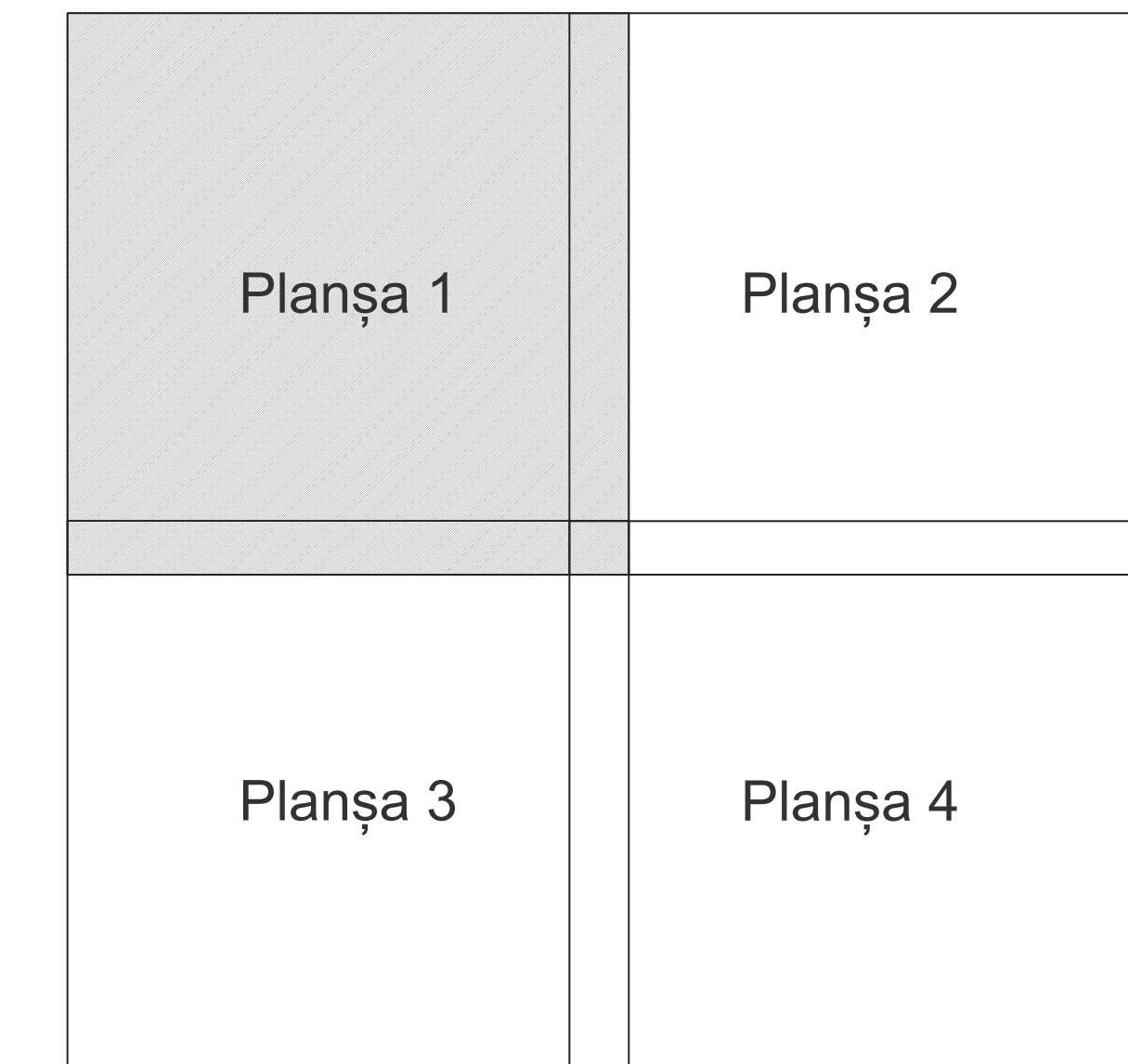


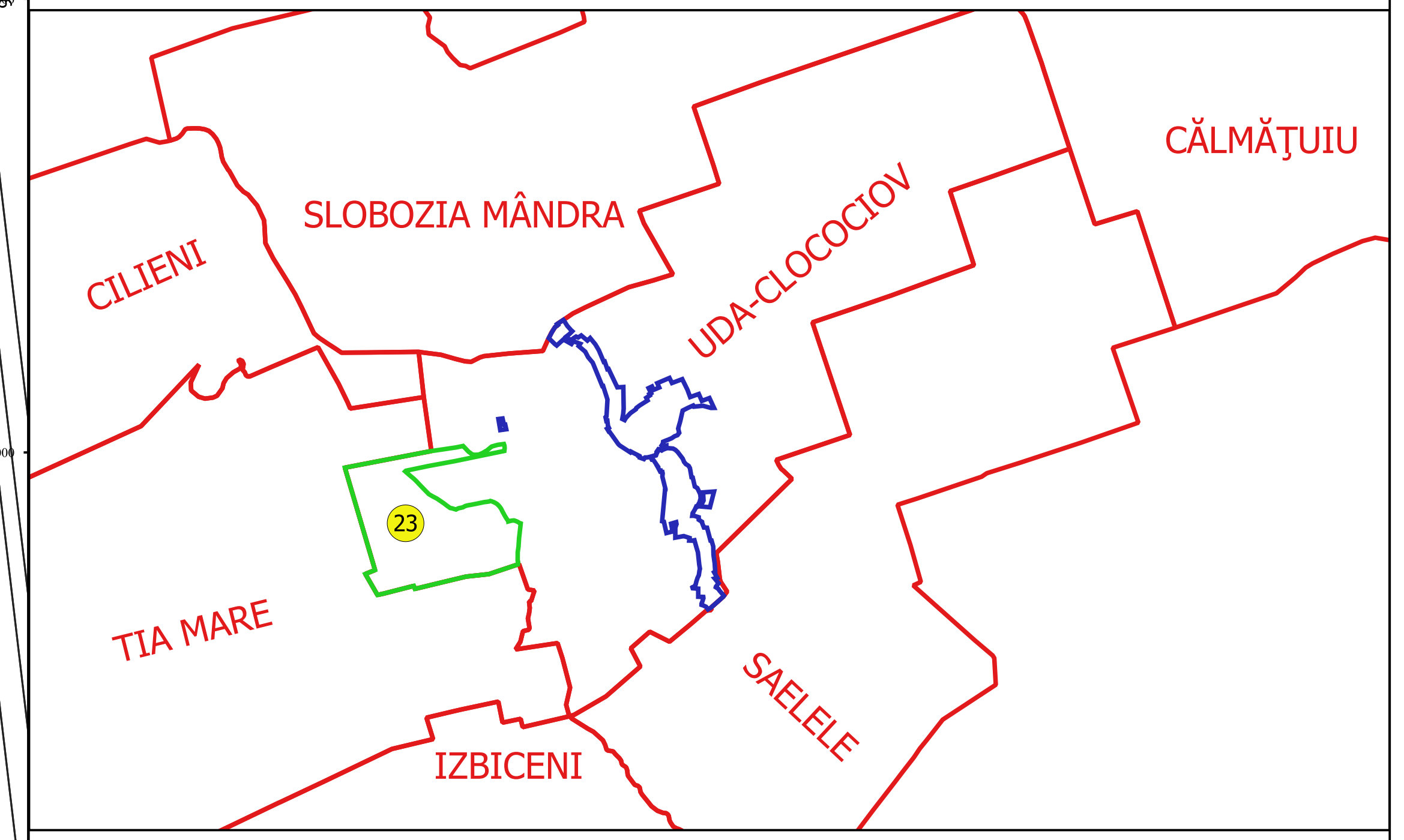
PLAN CADASTRAL
JUDEȚ TELEORMAN, UAT UDA-CLOCOCIOV
Sectorul Cadastral 23
Spre publicare
Scara 1:2000
Sistem de proiecție "STEREO '70"
- Planșa 1 -

Schița de racordare a planșelor



- Legendă**
- Limită sector
 - Limită UAT
 - Limită intravilan
 - Limită imobil
 - Limită tarla
 - 23 Număr sector
 - 5020 Număr imobil
 - 106/4 Număr tarla
 - CN 1481 Toponimie

Schița dispunerii sectorului cadastral



Proiectant
 Ing. GEORGHE CĂLĂȘI
 Ing. VESELIU ALEXANDRU