

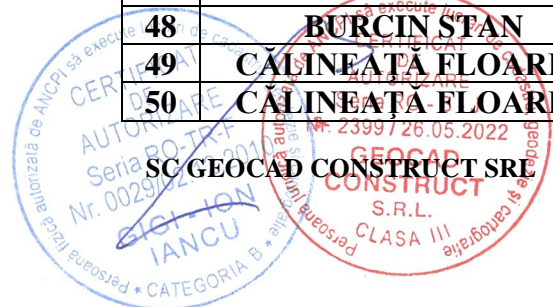
Anexa nr 3 – OPISUL ALFABETIC AL TITULARILOR DREPTURILOR REALE DE PROPRIETATE, AL POSESORILOR ȘI AL ALTOR DEȚINĂTORI

**Opisul alfabetic al titularilor drepturilor reale de proprietate, al posesorilor și al altor deținători**

Județul TELEORMAN  
UAT TATARASTII

Nr crt	Nume/ denumire deținător	Data nașterii/ CUI	Identificator	Planșa	Sector cadastral	Adresa imobilului	Suprafața în proprietate	Suprafața în posesie	Observații deținător
1	ALBEANU STAN	-	36121	1	36	T130, P77	4500		-
2	ALBEANU STAN	-	36075	1	36	T129, P77	9771		-
3	ANGHEL CONSTANTIN	-	36101	1	36	T130, P8	5487		-
4	ANGHEL CONSTANTIN	-	36028	1	36	T129, P43	10000		-
5	ANGHEL DUMITRA	-	36318	1	36	T131, P47	17000		-
6	ANGHEL DUMITRU	-	36237	1	36	T131, P115	5000		-
7	ANGHEL ION	-	36318	1	36	T131, P47	17000		-
8	ANGHEL MARIA	-	36002	1	36	T122, P19	5500		-
9	ANGHEL MARIA	-	36200	1	36	T122, P14	35272		-
10	ANGHEL NĂSTASE	-	36071	1	36	T129, P93	5000		-
11	BADEA AUREL	-	36097	1	36	T130, P17	18539		-
12	BADEA ION	-	36074	1	36	T129, P75	9078		-
13	BADEA MARIA	-	36162	1	36	T130, P55	10800		-
14	BADEA MARIA	-	36168	1	36	T131, P53	2500		-
15	BADEA MARIA	-	36099	1	36	T130, P62	2855		-
16	BADEA NICOLAE	-	36097	1	36	T130, P17	18539		-
17	BADEA VOICU	-	36097	1	36	T130, P17	18539		-
18	BĂNICOIU CONSTANTIN	-	36122	1	36	T131, P56	8800		-
19	BANICOIU RADA	-	36124	1	36	T130, P41	10200		-
20	BĂRĂGAN ION	-	36140	1	36	T130, P71	5000		-
21	BĂRĂGAN ION	-	36233	1	36	T131, P109	4000		-

Nr crt	Nume/ denumire deținător	Data nașterii/ CUI	Identi- ficator	Planșa	Sector cadastral	Adresa imobilului	Suprafața în proprietate	Suprafața în posesie	Observații deținător
22	BĂRĂGAN NEDELEA	-	36233	1	36	T131, P109	4000		-
23	BĂRĂGAN NEDELEA	-	36140	1	36	T130, P71	5000		-
24	BIRJARU AL-DRU	-	36178	1	36	T131, P12	5400		-
25	BIRJARU GHEORGHE	-	36174	1	36	T131, P118	6068		-
26	BIRJARU GHERGHINA	-	36170	1	36	T131, P60	2600		-
27	BIRJARU GHERGHINA	-	1895	1	36	T130, P81	5582		-
28	BIRJARU ION	-	36174	1	36	T131, P118	6068		-
29	BIRJARU MARIN	-	36045	1	36	T129, P89	8800		-
30	BIRJARU MIHAI	-	36174	1	36	T131, P118	6068		-
31	BRATU DUMITRA	-	36166	1	36	T122, P11	16700		-
32	BRATU DUMITRA	-	36016	1	36	T122, P27	5000		-
33	BRATU NICOLAE	-	36088	1	36	T129, P103	5000		-
34	BRATU VOICU	-	36016	1	36	T122, P27	5000		-
35	BRATU VOICU	-	36166	1	36	T122, P11	16700		-
36	BRĂTUȚ TUDOR	-	36332	1	36	T131, P116	5500		-
37	BRĂTUȚ TUDOR	-	36213	1	36	T131, P80	10600		-
38	BUMBARA GEORGETA	-	36005	1	36	T122, P34	7400		-
39	BUMBARA GEORGETA	-	36004	1	36	T122, P30	5313		-
40	BURCEA CONSTANTIN	-	36093	1	36	T130, P1	10000		-
41	BURCEA CONSTANTIN	-	36114	1	36	T130, P45	5000		-
42	BURCEA CONSTANTIN	-	36092	1	36	T129, P36	5000		-
43	BURCEA GHEORGHE	-	36210	1	36	T131, P54	8400		-
44	BURCEA GHEORGHE	-	36195	1	36	T131, P27	6151		-
45	BURCEA TUDOR	-	36044	1	36	T129, P20	12500		-
46	BURCIN STAN	-	1931	1	36	T130, P85	30000		-
47	BURCIN STAN	-	36158	1	36	T131, P6	3785		-
48	BURCIN STAN	-	36156	1	36	T131, P7	3678		-
49	CĂLINEAȚA FLOAREA	-	36146	1	36	T131, P17	9386		-
50	CĂLINEAȚA FLOAREA	-	36240	1	36	T131, P38	4400		-

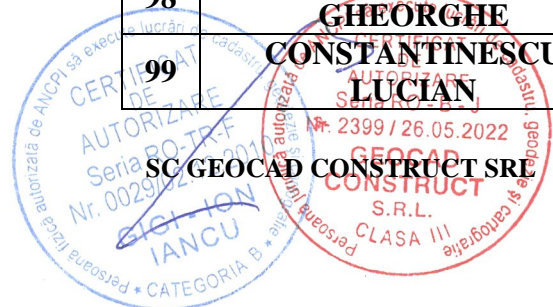


Nr crt	Nume/ denumire deținător	Data nașterii/ CUI	Identificator	Planșa	Sector cadastral	Adresa imobilului	Suprafața în proprietate	Suprafața în posesie	Observații deținător
51	CALINEATA FRUSINA	-	36225	1	36	T131, P93	6098		-
52	CĂLINEAȚĂ RADU	-	36055	1	36	T129, P63	7500		-
53	CĂLINEAȚĂ TUDORA	-	36125	1	36	T130, P34	8000		-
54	CĂLINEAȚĂ TUDORA	-	36039	1	36	T129, P52	16092		-
55	CHIRCA ALEXANDRU	-	36145	1	36	T131, P24	14653		-
56	CHIRCA ECATERINA	-	36116	1	36	T130, P24	7600		-
57	CHIRCA ELISABETA	-	36145	1	36	T131, P24	14653		-
58	CHIRCA ION	-	36145	1	36	T131, P24	14653		-
59	CHIRCA STOICA	-	36145	1	36	T131, P24	14653		-
60	CHIRCA VERGINA	-	36145	1	36	T131, P24	14653		-
61	CHIRCULESCU MARIN	-	36145	1	36	T131, P24	14653		-
62	CÎMPEANU DUMITRU	-	36006	1	36	T122, P29	5000		-
63	CÎMPEANU DUMITRU	-	36042	1	36	T129, P19	5000		-
64	CÎMPEANU FLOAREA	-	36044	1	36	T129, P20	12500		-
65	CÎMPEANU OPREA	-	36006	1	36	T122, P29	5000		-
66	CÎMPEANU OPREA	-	36042	1	36	T129, P19	5000		-
67	CIOACĂ MARIN	-	36047	1	36	T129, P23	5000		-
68	CIOBANU CONSTANTINA	-	36174	1	36	T131, P118	6068		-
69	CIOBANU MARIN	-	36027	1	36	T129, P8	30000		-
70	CIOBANU MARIN	-	36013	1	36	T122, P35	3700		-
71	CIOBANU STELUȚA	-	36013	1	36	T122, P35	3700		-
72	CIOBANU STELUȚA	-	36027	1	36	T129, P8	30000		-
73	CIOBANU TUDOR	-	36013	1	36	T122, P35	3700		-
74	CIOBANU TUDOR	-	36027	1	36	T129, P8	30000		-
75	CÎRSTEA OPREA	-	36022	1	36	T129, P38	13000		-
76	CÎRSTEA OPREA	-	36095	1	36	T130, P2	5000		-
77	CLAPAN BADEA	-	36098	1	36	T130, P75	23000		-
78	CLAPAN FLOREA	-	36135	1	36	T130, P69	12103		-
79	CLAPAN FLOREA	-	36136	1	36	T130, P68	15000		-

SC GEOCAD CONSTRUCT SRL

Înregistrare sistematică UAT TATARASTII,  
Sectorul cadastral nr. 36 , anul realizării 2024

Nr crt	Nume/ denumire deținător	Data nașterii/ CUI	Identificator	Planșa	Sector cadastral	Adresa imobilului	Suprafața în proprietate	Suprafața în posesie	Observații deținător
80	CLĂPAN FLORICA	-	36147	1	36	T131, P14	41755		-
81	CLAPAN FLORICA	-	36140	1	36	T130, P71	5000		-
82	CLAPAN FLORICA	-	36233	1	36	T131, P109	4000		-
83	CLAPAN ILEANA	-	36135	1	36	T130, P69	12103		-
84	CLAPAN ILEANA	-	36136	1	36	T130, P68	15000		-
85	CLAPAN ION	-	36232	1	36	T131, P106	4138		-
86	CLAPAN ION	-	36137	1	36	T130, P67	8200		-
87	COMAN VIRGIL	-	36134	1	36	T130, P18	11937		-
88	COMAN VIRGIL	-	36217	1	36	T131, P46	10000		-
89	COMAN VIRGIL	-	36236	1	36	T131, P113	5000		-
90	CONCILA MARIȚA	-	36086	1	36	T129, P98	6772		-
91	CONSTANTINESCU ALEXANDRU	-	36179	1	36	T131, P29	2891		-
92	CONSTANTINESCU CHIRIACHITA	-	36180	1	36	T131, P30	14112		-
93	CONSTANTINESCU D- TRU	-	36029	1	36	T129, P44	10000		-
94	CONSTANTINESCU D- TRU	-	36102	1	36	T130, P4	7700		-
95	CONSTANTINESCU DUMITRU	-	36107	1	36	T130, P40	5500		-
96	CONSTANTINESCU DUMITRU	-	36034	1	36	T129, P47	5500		-
97	CONSTANTINESCU GHEORGHE	-	36029	1	36	T129, P44	10000		-
98	CONSTANTINESCU GHEORGHE	-	36102	1	36	T130, P4	7700		-
99	CONSTANTINESCU LUCIAN	-	36029	1	36	T129, P44	10000		-





Nr crt	Nume/ denumire deținător	Data nașterii/ CUI	Identificator	Planșa	Sector cadastral	Adresa imobilului	Suprafața în proprietate	Suprafața în posesie	Observații deținător
100	CONSTANTINESCU LUCIAN	-	36102	1	36	T130, P4	7700		-
101	CONSTANTINESCU TRAIAN	-	36029	1	36	T129, P44	10000		-
102	CONSTANTINESCU TRAIAN	-	36102	1	36	T130, P4	7700		-
103	COSMULESCU ELENA	-	36022	1	36	T129, P38	13000		-
104	COSMULESCU ELENA	-	36095	1	36	T130, P2	5000		-
105	CROITORU CONSTANTIN	-	36064	1	36	T129, P32	22600		-
106	CROITORU CONSTANTIN	-	36017	1	36	T122, P21	3700		-
107	CROITORU MARIA	-	36189	1	36	T122, P40	5025		-
108	CROITORU MARIA	-	36244	1	36	T129, P9	15500		-
109	CROITORU VASILICA	-	36091	1	36	T129, P10	5200		-
110	CROITORU VASILICĂ	-	36189	1	36	T122, P40	5025		-
111	CROITORU VASILICA	-	36244	1	36	T129, P9	15500		-
112	DIN FLORENTINA	-	36189	1	36	T122, P40	5025		-
113	DIN FLORENTINA	-	36244	1	36	T129, P9	15500		-
114	DIN FLORENTINA	-	36091	1	36	T129, P10	5200		-
115	DINICA MARIA	-	36004	1	36	T122, P30	5313		-
116	DINICA MARIA	-	36005	1	36	T122, P34	7400		-
117	DOBRE DUMITRU	-	36180	1	36	T131, P30	14112		-
118	DOBRE FLOAREA	-	36026	1	36	T129, P42	5512		-
119	DOBRE FLOAREA	-	36100	1	36	T130, P9	4000		-
120	DOBRE ION	-	36180	1	36	T131, P30	14112		-
121	DRAGOI MARIA	-	36046	1	36	T129, P22	10000		-
122	DRAGOMIR FLOAREA	-	36104	1	36	T130, P7	3936		-
123	DRAGOMIR FLOAREA	-	36106	1	36	T130, P5	5400		-
124	DRAGOMIR FLOAREA	-	36105	1	36	T130, P6	5000		-
125	DRAGOMIR FLOAREA	-	36032	1	36	T129, P46	5000		-

SC GEOCAD CONSTRUCT SRL

Înregistrare sistematică UAT TATARASTII,  
Sectorul cadastral nr. 36 , anul realizării 2024

Nr crt	Nume/ denumire deținător	Data nașterii/ CUI	Identificator	Planșa	Sector cadastral	Adresa imobilului	Suprafața în proprietate	Suprafața în posesie	Observații deținător
126	DRAGOMIR FLOAREA	-	36030	1	36	T129, P45	5000		-
127	DRAGOMIR VASILE	-	36196	1	36	T131, P32	7036		-
128	DUMITRESCU MARINELA	-	36163	1	36	T131, P2	48397		-
129	DUMITRU CONSTANTINA	-	36231	1	36	T131, P104	1000		-
130	DUMITRU ION	-	36165	1	36	T131, P105	4000		-
131	DUMITRU MIHAI	-	36230	1	36	T131, P103	3379		-
132	DUMITRU MIHAI	-	36231	1	36	T131, P104	1000		-
133	DUMITRU NICOLAE	-	36221	1	36	T131, P84	2330		-
134	ENE ALEXANDRU	-	36164	1	36	T122, P8	28653		-
135	ENE FANICA	-	36200	1	36	T122, P14	35272		-
136	ENE FANICA	-	36002	1	36	T122, P19	5500		-
137	ENE IOANA	-	36108	1	36	T130, P39	10344		-
138	ENE IOANA	-	36153	1	36	T131, P81	2500		-
139	ENE VERGIL	-	36164	1	36	T122, P8	28653		-
140	FILAROPOL FANUȘA	-	36163	1	36	T131, P2	48397		-
141	FLOREA DUMITRU	-	36118	1	36	T130, P16	10725		-
142	FLOREA EMIL	-	36118	1	36	T130, P16	10725		-
143	FLOREA ION	-	36118	1	36	T130, P16	10725		-
144	FLOREA PAUL	-	36118	1	36	T130, P16	10725		-
145	FOTEA ANGHEL	-	36066	1	36	T129, P73	5751		-
146	GHEORGHE IOANA	-	36144	1	36	T131, P37	5000		-
147	GHEORGHE MIHAI	-	36144	1	36	T131, P37	5000		-
148	GHEORGHE NÂSTASE	-	36144	1	36	T131, P37	5000		-
149	GHIȚĂ GHEORGHE	-	36142	1	36	T130, P49	8600		-
150	GHIȚĂ GHEORGHE	-	36204	1	36	T131, P3	6031		-
151	GHIȚĂ IVAN	-	36142	1	36	T130, P49	8600		-
152	GHIȚĂ IVAN	-	36204	1	36	T131, P3	6031		-

SC GEOCAD CONSTRUCT SRL

Înregistrare sistematică UAT TATARASTII,  
Sectorul cadastral nr. 36 , anul realizării 2024

Nr crt	Nume/ denumire deținător	Data nașterii/ CUI	Identificator	Planșa	Sector cadastral	Adresa imobilului	Suprafața în proprietate	Suprafața în posesie	Observații deținător
153	GHIȚU TEODORA	-	36077	1	36	T129, P79	10000		-
154	GURLUI AUREL	-	36073	1	36	T129, P34	5300		-
155	GURLUI ELENA	-	36225	1	36	T131, P93	6098		-
156	ILIE EUGENIA	-	36082	1	36	T129, P85	10000		-
157	IOFIF MIHAIL	-	36082	1	36	T129, P85	10000		-
158	IONESCU ORTANTA	-	36117	1	36	T130, P47	5332		-
159	IONESCU ORTANTA	-	36239	1	36	T131, P119	7000		-
160	IOSIF AUREL	-	36082	1	36	T129, P85	10000		-
161	IOSIF IULIAN	-	36082	1	36	T129, P85	10000		-
162	LINCĂ ALEXANDRU	-	36229	1	36	T131, P101	8000		-
163	LINCA ANA	-	36062	1	36	T129, P69	7600		-
164	LINCĂ FLOAREA	-	36085	1	36	T129, P87	5500		-
165	LINCA FLOREA	-	36062	1	36	T129, P69	7600		-
166	LINCĂ FRUSINA	-	36112	1	36	T130, P28	3390		-
167	LINCA PAULINA	-	36063	1	36	T129, P68	3788		-
168	LINCĂ PETRE	-	36211	1	36	T131, P68	5300		-
169	LINCĂ PETRE	-	36197	1	36	T131, P33	15144		-
170	LINCA TUDORA	-	36036	1	36	T129, P14	2128		-
171	LINCA TUDORA	-	36367	1	36	T122, P44	1200		-
172	LUCA ION	-	36202	1	36	T131, P25	7500		-
173	LUNGOCI DUMITRA	-	36225	1	36	T131, P93	6098		-
174	LUNGOCI MIHAI	-	36148	1	36	T131, P76	4940		-
175	LUNGOCI VOICU	-	36225	1	36	T131, P93	6098		-
176	LUNGULESCU CONSTANTIN	-	36223	1	36	T131, P88	4000		-
177	MANEA FLOAREA	-	36046	1	36	T129, P22	10000		-
178	MANEA ION	-	36104	1	36	T130, P7	3936		-
179	MANEA ION	-	36106	1	36	T130, P5	5400		-
180	MANEA ION	-	36105	1	36	T130, P6	5000		-

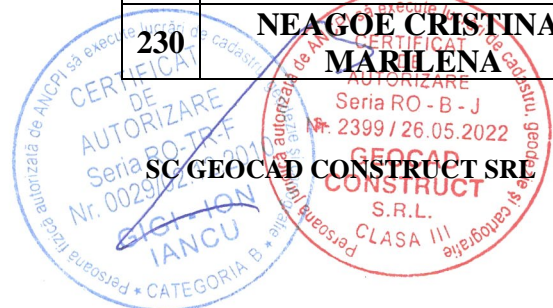
SC GEOCAD CONSTRUCT SRL

Nr crt	Nume/ denumire deținător	Data nașterii/ CUI	Identificator	Planșa	Sector cadastral	Adresa imobilului	Suprafața în proprietate	Suprafața în posesie	Observații deținător
181	MANEA ION	-	36030	1	36	T129, P45	5000		-
182	MANEA ION	-	36032	1	36	T129, P46	5000		-
183	MANEA MARIN	-	36032	1	36	T129, P46	5000		-
184	MANEA MARIN	-	36105	1	36	T130, P6	5000		-
185	MANEA MARIN	-	36030	1	36	T129, P45	5000		-
186	MANEA MARIN	-	36106	1	36	T130, P5	5400		-
187	MANEA MARIN	-	36104	1	36	T130, P7	3936		-
188	MANEA MATEI	-	36046	1	36	T129, P22	10000		-
189	MANEA TUDOR	-	36159	1	36	T130, P74	16400		-
190	MANEA VIOREL	-	36046	1	36	T129, P22	10000		-
191	MANOLACHE MARIA	-	36118	1	36	T130, P16	10725		-
192	MANOLE PAULINA	-	36088	1	36	T129, P103	5000		-
193	MARINESCU AL-DRA	-	36190	1	36	T130, P79	5000		-
194	MARINESCU AL-DRA	-	36110	1	36	T130, P36	5635		-
195	MARINESCU AUREL	-	36054	1	36	T129, P62	4976		-
196	MARINESCU CONSTANTIN	-	36021	1	36	T129, P3	13732		-
197	MARINESCU CONSTANTIN	-	36183	1	36	T131, P127	1300		-
198	MARINESCU CONSTANTIN	-	36220	1	36	T131, P130	1200		-
199	MARINESCU CONSTANTIN	-	36219	1	36	T131, P128	7100		-
200	MARINESCU ELENA	-	36021	1	36	T129, P3	13732		-
201	MARINESCU ELENA	-	36183	1	36	T131, P127	1300		-
202	MARINESCU ELENA	-	36219	1	36	T131, P128	7100		-
203	MARINESCU ELENA	-	36220	1	36	T131, P130	1200		-
204	MARINESCU GHEORGHE	-	36220	1	36	T131, P130	1200		-
205	MARINESCU GHEORGHE	-	36021	1	36	T129, P3	13732		-

SC GEOCAD CONSTRUCT SRL

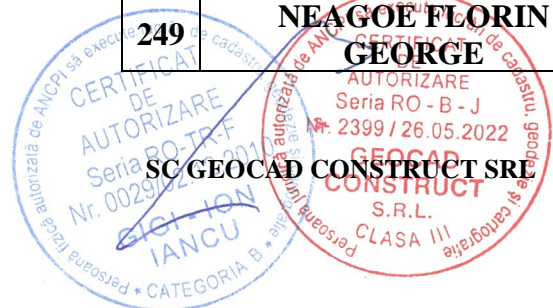
Înregistrare sistematică UAT TATARASTII,  
Sectorul cadastral nr. 36 , anul realizării 2024

Nr crt	Nume/ denumire deținător	Data nașterii/ CUI	Identificator	Planșa	Sector cadastral	Adresa imobilului	Suprafața în proprietate	Suprafața în posesie	Observații deținător
206	MARINESCU GHEORGHE	-	36219	1	36	T131, P128	7100		-
207	MARINESCU GHEORGHE	-	36183	1	36	T131, P127	1300		-
208	MARINESCU TUDOR	-	36103	1	36	T130, P63	7500		-
209	MARINESCU TUDOR	-	36169	1	36	T131, P126	4771		-
210	MARINESCU TUDOR	-	36173	1	36	T131, P66	4100		-
211	MATEI ALEXANDRU	-	36058	1	36	T129, P64	8800		-
212	MATEI ALEXANDRU	-	36115	1	36	T130, P86	10000		-
213	MICU IACOB	-	36192	1	36	T131, P23	2500		-
214	MICU IACOB	-	36096	1	36	T130, P57	6528		-
215	MIHAI MARIN	-	36160	1	36	T131, P10	10000		-
216	MIHAI PETRA	-	36235	1	36	T131, P111	5000		-
217	MIHAI PETRA	-	36215	1	36	T131, P122	9700		-
218	MIHALACHE NUTA	-	36238	1	36	T131, P117	5000		-
219	MIHALACHE NUTA	-	36193	1	36	T130, P21	19840		-
220	MÎNDROC ELENA	-	36060	1	36	T129, P28	2659		-
221	MÎNDROC GHEORGHE	-	36060	1	36	T129, P28	2659		-
222	MÎNDROC PETRA	-	36070	1	36	T129, P72	3187		-
223	MIRCIOAGA ELENA	-	36052	1	36	T129, P31	5000		-
224	MITRAN FLOAREA	-	36087	1	36	T129, P101	3558		-
225	MITRAN MARIOARA	-	36052	1	36	T129, P31	5000		-
226	MOTICA STANA	-	36154	1	36	T130, P20	6029		-
227	MUTU ANTONETA	-	36059	1	36	T129, P66	6000		-
228	NEAGOE CRISTINA MARILENA	-	36083	1	36	T129, P90	5000		-
229	NEAGOE CRISTINA- MARILENA	11.10.1991	36212	1	36	T131, P45	6800		-
230	NEAGOE CRISTINA- MARILENA	11.10.1991	36194	1	36	T131, P26	7879		-





Nr crt	Nume/ denumire deținător	Data nașterii/ CUI	Identificator	Planșa	Sector cadastral	Adresa imobilului	Suprafața în proprietate	Suprafața în posesie	Observații deținător
231	NEAGOE CRISTINA-MARILENA	11.10.1991	36023	1	36	T129, P5	7300		-
232	NEAGOE CRISTINA-MARILENA	11.10.1991	36317	1	36	T131, P43	10000		-
233	NEAGOE CRISTINA-MARILENA	11.10.1991	36224	1	36	T131, P89	5000		-
234	NEAGOE EFTIMIE	-	36040	1	36	T129, P53	9626		-
235	NEAGOE EFTINIE	-	36126	1	36	T130, P32	15000		-
236	NEAGOE EFTINIE	-	36089	1	36	T129, P54	14412		-
237	NEAGOE EMILIA	01.06.1958	36408	1	36	T129, P15	5000		-
238	NEAGOE EMILIA	01.06.1958	36407	1	36	T129, P15	7202		-
239	NEAGOE EMILIA	01.06.1958	36227	1	36	T131, P99	4000		-
240	NEAGOE FLOREA	-	36089	1	36	T129, P54	14412		-
241	NEAGOE FLOREA	-	36126	1	36	T130, P32	15000		-
242	NEAGOE FLORICA	05.03.1987	36199	1	36	T122, P3	9400		-
243	NEAGOE FLORICA	05.03.1987	36205	1	36	T122, P5	2486		-
244	NEAGOE FLORIN GEORGE	31.01.1982	36255	1	36	T129, P16		10000	-
245	NEAGOE FLORIN GEORGE	31.01.1982	36024	1	36	T129, P6	20000		-
246	NEAGOE FLORIN GEORGE	31.01.1982	36038	1	36	T129, P17	10000		-
247	NEAGOE FLORIN GEORGE	31.01.1982	36049	1	36	T129, P25	4940		-
248	NEAGOE FLORIN GEORGE	31.01.1982	36041	1	36	T129, P18	23000		-
249	NEAGOE FLORIN GEORGE	31.01.1982	36275	1	36	T129, P11	5000		-



Nr crt	Nume/ denumire deținător	Data nașterii/ CUI	Identificator	Planșa	Sector cadastral	Adresa imobilului	Suprafața în proprietate	Suprafața în posesie	Observații deținător
250	NEAGOE FLORIN GEORGE	31.01.1982	36035	1	36	T129, P13	15872		-
251	NEAGOE FLORIN GEORGE	31.01.1982	36025	1	36	T129, P7	10000		-
252	NEAGOE FLORIN GEORGE	31.01.1982	36409	1	36	T131, P17	5000		-
253	NEAGOE FLORIN GEORGE	31.01.1982	36037	1	36	T129, P50	15180		-
254	NEAGOE FLORIN GEORGE	31.01.1982	36076	1	36	T129, P78	10000		-
255	NEAGOE FLORIN GEORGE	31.01.1982	36150	1	36	T130, P11	16164		-
256	NEAGOE FLORIN GEORGE	31.01.1982	36111	1	36	T130, P30	5000		-
257	NEAGOE FLORIN- GEORGE	31.01.1982	36317	1	36	T131, P43	10000		-
258	NEAGOE FLORIN- GEORGE	31.01.1982	36212	1	36	T131, P45	6800		-
259	NEAGOE FLORIN- GEORGE	31.01.1982	36023	1	36	T129, P5	7300		-
260	NEAGOE FLORIN- GEORGE	31.01.1982	36224	1	36	T131, P89	5000		-
261	NEAGOE FLORIN- GEORGE	31.01.1982	36194	1	36	T131, P26	7879		-
262	NEAGOE FLORIN- GEORGE	31.01.1982	36083	1	36	T129, P90	5000		-
263	NEAGOE LAURENȚIU COSTINEL	28.06.1979	36050	1	36	T129, P26	13748		-



Nr crt	Nume/ denumire deținător	Data nașterii/ CUI	Identificator	Planșa	Sector cadastral	Adresa imobilului	Suprafața în proprietate	Suprafața în posesie	Observații deținător
264	NEAGOE LAURENȚIU COSTINEL	28.06.1979	36061	1	36	T129, P67	9004		-
265	NEAGOE LAURENȚIU COSTINEL	28.06.1979	36081	1	36	T129, P83	10000		-
266	NEAGOE LAURENTIU- COSTINEL	28.06.1979	36205	1	36	T122, P5	2486		-
267	NEAGOE LAURENTIU- COSTINEL	28.06.1979	36199	1	36	T122, P3	9400		-
268	NEAGOE VIRGIL	05.02.1952	36227	1	36	T131, P99	4000		-
269	NEAGU GHEORGHE	-	36077	1	36	T129, P79	10000		-
270	NEDELCU MARIA	-	36225	1	36	T131, P93	6098		-
271	NEDELESCU ELENA	-	36057	1	36	T129, P65	5138		-
272	NEGREANU MATEI	-	36053	1	36	T129, P27	7000		-
273	NEGREANU MIHAI	-	36036	1	36	T129, P14	2128		-
274	NEGREANU MIHAI	-	36367	1	36	T122, P44	1200		-
275	NEGREANU RADU	-	36133	1	36	T130, P46	3600		-
276	NEGREANU VASILE	-	36033	1	36	T129, P15	10000		-
277	OLTEANU RADA	-	36313	1	36	T122, P1	15216		-
278	OPREA STANCU	-	36123	1	36	T130, P35	5300		-
279	OPREA STANCU	-	36068	1	36	T129, P74	5000		-
280	OPREA STANCU	-	36177	1	36	T122, P6	10000		-
281	ORBESTEANU IULIA	-	36238	1	36	T131, P117	5000		-
282	ORBESTEANU IULIA	-	36193	1	36	T130, P21	19840		-
283	PĂDURARU ILIE CONSTANTIN	-	36155	1	36	T131, P95	2500		-
284	PĂDURARU MARIA	-	36204	1	36	T131, P3	6031		-
285	PĂDURARU MARIA	-	36142	1	36	T130, P49	8600		-
286	PĂDURARU RADU	-	36116	1	36	T130, P24	7600		-
287	PANA SOFICA	-	36128	1	36	T130, P43	6000		-

SC GEOCAD CONSTRUCT SRL

Nr crt	Nume/ denumire deținător	Data nașterii/ CUI	Identificator	Planșa	Sector cadastral	Adresa imobilului	Suprafața în proprietate	Suprafața în posesie	Observații deținător
288	PANĂ SOFICA	-	36207	1	36	T131, P48	13500		-
289	PANA SOFICA	-	36129	1	36	T131, P63	2600		-
290	PĂULESCU ELEONORA	-	36051	1	36	T129, P100	10000		-
291	PĂUN GEORGETA	-	36171	1	36	T130, P59	8500		-
292	PĂUN GEORGETA	-	36157	1	36	T131, P44	5250		-
293	PĂUN GEORGETA	-	36406	1	36	T130, P60	3200		-
294	PĂUN GEORGETA	-	36172	1	36	T130, P61	1887		-
295	PEICAN ILINCA	-	36142	1	36	T130, P49	8600		-
296	PEICAN ILINCA	-	36204	1	36	T131, P3	6031		-
297	PISCANU ILIE	-	36109	1	36	T130, P38	10129		-
298	PLEȘA ELISABETA	-	36178	1	36	T131, P12	5400		-
299	PLEȘA TRAIAN	-	36149	1	36	T131, P13	15443		-
300	PLEȘA TRAIAN	-	36119	1	36	T130, P73	5000		-
301	POPESCU IULIA	-	36019	1	36	T129, P1	10116		-
302	POPESCU MARIA	-	36019	1	36	T129, P1	10116		-
303	POPESCU NICOLAE	-	36019	1	36	T129, P1	10116		-
304	POPOROGU DUMITRA	-	36002	1	36	T122, P19	5500		-
305	POPOROGU DUMITRA	-	36200	1	36	T122, P14	35272		-
306	POPOROGU DUMITRU	-	36014	1	36	T122, P26	3000		-
307	POPOROGU IOANA	-	36161	1	36	T131, P5	5000		-
308	POPOROGU IOANA	-	36067	1	36	T129, P30	9465		-
309	POPOROGU ION	-	36175	1	36	T130, P50	3318		-
310	POPOROGU ION	-	36004	1	36	T122, P30	5313		-
311	POPOROGU ION	-	36005	1	36	T122, P34	7400		-
312	POPOROGU MIHAI	-	36362	1	36	T122, P32	5120		-
313	POPOROGU MIHAI	-	36167	1	36	T122, P16	36164		-
314	POPOROGU NASTASE	-	36175	1	36	T130, P50	3318		-
315	POPOROGU PAUL	-	36175	1	36	T130, P50	3318		-
316	POPOROGU RADU	-	36014	1	36	T122, P26	3000		-

SC GEOCAD CONSTRUCT SRL

Înregistrare sistematică UAT TATARASTII,  
Sectorul cadastral nr. 36 , anul realizării 2024

Nr crt	Nume/ denumire deținător	Data nașterii/ CUI	Identificator	Planșa	Sector cadastral	Adresa imobilului	Suprafața în proprietate	Suprafața în posesie	Observații deținător
317	POPOROGU TOMA	-	36067	1	36	T129, P30	9465		-
318	POROJAN ELENA	-	36002	1	36	T122, P19	5500		-
319	POROJAN ELENA	-	36200	1	36	T122, P14	35272		-
320	PREDOIU ALEXANDRA	-	36063	1	36	T129, P68	3788		-
321	PRUNA IOANA	-	36369	1	36	T122, P48	3100		-
322	PRUNĂ IOANA	-	36020	1	36	T129, P2	9143		-
323	PRUNA VASILE	-	36369	1	36	T122, P48	3100		-
324	PRUNĂ VASILE	-	36020	1	36	T129, P2	9143		-
325	RADU ILIE	-	36084	1	36	T129, P96	5000		-
326	RADULESCU ARISTIDE	10.09.1946	36226	1	36	T131, P94	7024		casatorit
327	RĂDULESCU FLOREA	-	36078	1	36	T129, P80	10000		-
328	RADULESCU GHERGHINA	-	36004	1	36	T122, P30	5313		-
329	RADULESCU GHERGHINA	-	36005	1	36	T122, P34	7400		-
330	RĂDULESCU ION	-	36078	1	36	T129, P80	10000		-
331	RAICU GEORGETA	-	36089	1	36	T129, P54	14412		-
332	RAICU GEORGETA	-	36126	1	36	T130, P32	15000		-
333	RÎJNOVEANU LEANA	-	36084	1	36	T129, P96	5000		-
334	SĂNDULESCU IOANA	-	36048	1	36	T129, P24	6500		-
335	SAVU LICA	-	36007	1	36	T122, P42	4300		-
336	SĂVULESCU FĂNUȘA	-	36021	1	36	T129, P3	13732		-
337	SĂVULESCU FĂNUȘA	-	36220	1	36	T131, P130	1200		-
338	SĂVULESCU FĂNUȘA	-	36183	1	36	T131, P127	1300		-
339	SĂVULESCU FĂNUȘA	-	36219	1	36	T131, P128	7100		-
340	SC LAUR SRL	14495368	36120	1	36	T130, P51	11225		-
341	SIMIŢION OANA MARINA	25.11.1988	36031	1	36	T129, P12	8800		-
342	SIMIŢION TIBERIU	17.11.1988	36031	1	36	T129, P12	8800		-
343	SOARE MARINĂ	-	36217	1	36	T131, P46	10000		-



Nr crt	Nume/ denumire deținător	Data nașterii/ CUI	Identificator	Planșa	Sector cadastral	Adresa imobilului	Suprafața în proprietate	Suprafața în posesie	Observații deținător
344	SOARE MARINA	-	36236	1	36	T131, P113	5000		-
345	SOARE MARINA	-	36134	1	36	T130, P18	11937		-
346	SOICA CONSTANTINA	-	36129	1	36	T131, P63	2600		-
347	SOICA CONSTANTINA	-	36128	1	36	T130, P43	6000		-
348	SOICA CONSTANTINA	-	36207	1	36	T131, P48	13500		-
349	ȘONICĂ DUMITRU	-	36216	1	36	T131, P42	10000		-
350	ȘONICĂ DUMITRU	-	36222	1	36	T131, P87	8000		-
351	SONICA ELISABETA	-	36318	1	36	T131, P47	17000		-
352	ȘONICĂ FLOREA	-	36216	1	36	T131, P42	10000		-
353	ȘONICĂ FLOREA	-	36222	1	36	T131, P87	8000		-
354	ȘONICĂ ILIE	-	36215	1	36	T131, P122	9700		-
355	ȘONICĂ ILIE	-	36235	1	36	T131, P111	5000		-
356	ȘONICĂ ILIE	-	36241	1	36	T131, P121	7673		-
357	ȘONICĂ ION	-	36206	1	36	T131, P49	9578		-
358	ȘONICĂ MIHAI	-	36208	1	36	T131, P112	3218		-
359	ȘONICĂ MIHAI	-	36234	1	36	T131, P110	5000		-
360	ȘONICĂ MIHAI	-	36218	1	36	T131, P72	5000		-
361	ȘONICĂ STANCU	-	36206	1	36	T131, P49	9578		-
362	ȘONICĂ VOICA	-	36215	1	36	T131, P122	9700		-
363	ȘONICĂ VOICA	-	36235	1	36	T131, P111	5000		-
364	SOVAR ROMU	-	36176	1	36	T131, P18	14347		-
365	STAN MARIN	-	36141	1	36	T130, P22	14600		-
366	STANCU AURICA CHIRIACHITA	-	36094	1	36	T130, P23	9833		-
367	STÂNCULESCU ELENA	-	36079	1	36	T129, P81	5000		-
368	STÂNCULESCU ELENA	-	36080	1	36	T129, P82	5000		-
369	STANICA FLOAREA	-	36239	1	36	T131, P119	7000		-
370	STANICA FLOAREA	-	36117	1	36	T130, P47	5332		-
371	STOICA BADEA	-	36129	1	36	T131, P63	2600		-

SC GEOCAD CONSTRUCT SRL

Înregistrare sistematică UAT TATARASTII,  
Sectorul cadastral nr. 36 , anul realizării 2024

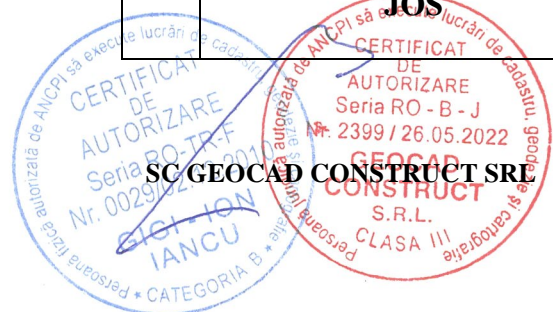
Nr crt	Nume/ denumire deținător	Data nașterii/ CUI	Identificator	Planșa	Sector cadastral	Adresa imobilului	Suprafața în proprietate	Suprafața în posesie	Observații deținător
372	STOICA BADEA	-	36207	1	36	T131, P48	13500		-
373	STOICA BADEA	-	36128	1	36	T130, P43	6000		-
374	STOICA DUMITRU	-	36128	1	36	T130, P43	6000		-
375	STOICA DUMITRU	-	36129	1	36	T131, P63	2600		-
376	STOICA DUMITRU	-	36207	1	36	T131, P48	13500		-
377	STOICA NICOLAE	-	36207	1	36	T131, P48	13500		-
378	STOICA NICOLAE	-	36128	1	36	T130, P43	6000		-
379	STOICA NICOLAE	-	36129	1	36	T131, P63	2600		-
380	SURLARIU TEODORA MARIANA	15.04.1980	36031	1	36	T129, P12	8800		-
381	TĂNĂSE MIHAELA	04.07.1967	36138	1	36	T130, P72	3547		-
382	TĂNĂSESCU ALEXANDRU	-	36079	1	36	T129, P81	5000		-
383	TĂNĂSESCU ALEXANDRU	-	36080	1	36	T129, P82	5000		-
384	TEODORESCU VIORELA	-	36051	1	36	T129, P100	10000		-
385	TRAIAN ILEANA	-	36190	1	36	T130, P79	5000		-
386	TRAIAN ILEANA	-	36110	1	36	T130, P36	5635		-
387	TUDOR FLORENTINA	-	36152	1	36	T131, P8	6986		-
388	TUDOR GHEORGHE	-	36151	1	36	T131, P9	4825		-
389	U.A.T. TATARASTII DE JOS	4568403	36319	1	36	T131, P50		10500	PROPRIETAR NEIDENTIFICAT
390	U.A.T. TATARASTII DE JOS	4568403	36305	1	36	T130, P83		4835	PROPRIETAR NEIDENTIFICAT



Nr crt	Nume/ denumire deținător	Data nașterii/ CUI	Identi- ficator	Planșa	Sector cadastral	Adresa imobilului	Suprafața în proprietate	Suprafața în posesie	Observații deținător
391	U.A.T. TATARASTII DE JOS	4568403	36388	1	36	T130, P84		1004	PROPRIET AR NEIDENTI FICAT
392	U.A.T. TATARASTII DE JOS	4568403	36306	1	36	T131, P4		10000	PROPRIET AR NEIDENTI FICAT
393	U.A.T. TATARASTII DE JOS	4568403	36396	1	36	T131, P123		12818	PROPRIET AR NEIDENTI FICAT
394	U.A.T. TATARASTII DE JOS	4568403	36341	1	36	T131, P11		2	PROPRIET AR NEIDENTI FICAT
395	U.A.T. TATARASTII DE JOS	4568403	36324	1	36	T131, P62		10500	PROPRIET AR NEIDENTI FICAT
396	U.A.T. TATARASTII DE JOS	4568403	36309	1	36	T131, P21		10000	PROPRIET AR NEIDENTI FICAT
397	U.A.T. TATARASTII DE JOS	4568403	36342	1	36	T131, P15		2	PROPRIET AR NEIDENTI FICAT



Nr crt	Nume/ denumire deținător	Data nașterii/ CUI	Identi- ficator	Planșa	Sector cadastral	Adresa imobilului	Suprafața în proprietate	Suprafața în posesie	Observații deținător
398	U.A.T. TATARASTII DE JOS	4568403	36337	1	36	T131, P83		7038	PROPRIET AR NEIDENTI FICAT
399	U.A.T. TATARASTII DE JOS	4568403	36343	1	36	T131, P16		5	PROPRIET AR NEIDENTI FICAT
400	U.A.T. TATARASTII DE JOS	4568403	36307	1	36	T131, P19		10500	PROPRIET AR NEIDENTI FICAT
401	U.A.T. TATARASTII DE JOS	4568403	36308	1	36	T131, P20		10000	PROPRIET AR NEIDENTI FICAT
402	U.A.T. TATARASTII DE JOS	4568403	36302	1	36	T130, P78		4477	PROPRIET AR NEIDENTI FICAT
403	U.A.T. TATARASTII DE JOS	4568403	36322	1	36	T131, P59		2628	PROPRIET AR NEIDENTI FICAT
404	U.A.T. TATARASTII DE JOS	4568403	36303	1	36	T130, P80		4884	PROPRIET AR NEIDENTI FICAT



Nr crt	Nume/ denumire deținător	Data nașterii/ CUI	Identi- ficator	Planșa	Sector cadastral	Adresa imobilului	Suprafața în proprietate	Suprafața în posesie	Observații deținător
405	U.A.T. TATARASTII DE JOS	4568403	36293	1	36	T130, P52		8000	PROPRIET AR NEIDENTI FICAT
406	U.A.T. TATARASTII DE JOS	4568403	36301	1	36	T130, P76		14245	PROPRIET AR NEIDENTI FICAT
407	U.A.T. TATARASTII DE JOS	4568403	36291	1	36	T130, P42		10000	PROPRIET AR NEIDENTI FICAT
408	U.A.T. TATARASTII DE JOS	4568403	36285	1	36	T130, P25		9700	PROPRIET AR NEIDENTI FICAT
409	U.A.T. TATARASTII DE JOS	4568403	36286	1	36	T130, P26		12000	PROPRIET AR NEIDENTI FICAT
410	U.A.T. TATARASTII DE JOS	4568403	36386	1	36	T130, P27		2694	PROPRIET AR NEIDENTI FICAT
411	U.A.T. TATARASTII DE JOS	4568403	36387	1	36	T130, P66		2523	PROPRIET AR NEIDENTI FICAT





Nr crt	Nume/ denumire deținător	Data nașterii/ CUI	Identi- ficator	Planșa	Sector cadastral	Adresa imobilului	Suprafața în proprietate	Suprafața în posesie	Observații deținător
412	U.A.T. TATARASTII DE JOS	4568403	36287	1	36	T130, P29		12272	PROPRIET AR NEIDENTI FICAT
413	U.A.T. TATARASTII DE JOS	4568403	36288	1	36	T130, P31		12500	PROPRIET AR NEIDENTI FICAT
414	U.A.T. TATARASTII DE JOS	4568403	36289	1	36	T130, P33		9693	PROPRIET AR NEIDENTI FICAT
415	U.A.T. TATARASTII DE JOS	4568403	36338	1	36	T130, P44		13623	PROPRIET AR NEIDENTI FICAT
416	U.A.T. TATARASTII DE JOS	4568403	36300	1	36	T130, P70		18400	PROPRIET AR NEIDENTI FICAT
417	U.A.T. TATARASTII DE JOS	4568403	36292	1	36	T130, P48		14000	PROPRIET AR NEIDENTI FICAT
418	U.A.T. TATARASTII DE JOS	4568403	36401	1	36	P885		5763	PROPRIET AR NEIDENTI FICAT



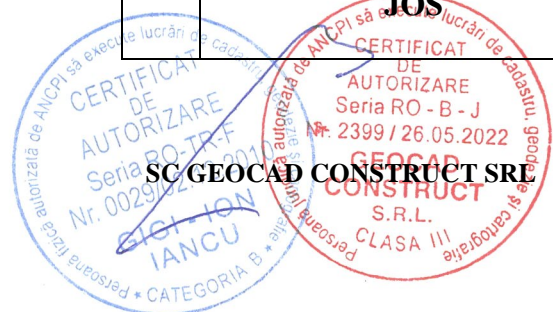
Nr crt	Nume/ denumire deținător	Data nașterii/ CUI	Identi- ficator	Planșa	Sector cadastral	Adresa imobilului	Suprafața în proprietate	Suprafața în posesie	Observații deținător
419	U.A.T. TATARASTII DE JOS	4568403	36340	1	36	T131, P1		20416	PROPRIET AR NEIDENTI FICAT
420	U.A.T. TATARASTII DE JOS	4568403	36312	1	36	T131, P31		8500	PROPRIET AR NEIDENTI FICAT
421	U.A.T. TATARASTII DE JOS	4568403	36294	1	36	T130, P53		7000	PROPRIET AR NEIDENTI FICAT
422	U.A.T. TATARASTII DE JOS	4568403	36295	1	36	T130, P54		15000	PROPRIET AR NEIDENTI FICAT
423	U.A.T. TATARASTII DE JOS	4568403	36297	1	36	T130, P56		5900	PROPRIET AR NEIDENTI FICAT
424	U.A.T. TATARASTII DE JOS	4568403	36311	1	36	T131, P28		10000	PROPRIET AR NEIDENTI FICAT
425	U.A.T. TATARASTII DE JOS	4568403	36371	1	36	T131, P51		3	PROPRIET AR NEIDENTI FICAT



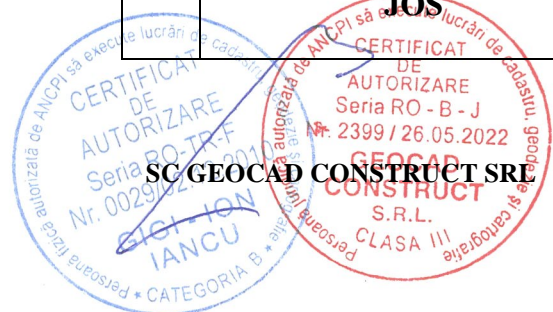
Nr crt	Nume/ denumire deținător	Data nașterii/ CUI	Identi- ficator	Planșa	Sector cadastral	Adresa imobilului	Suprafața în proprietate	Suprafața în posesie	Observații deținător
426	U.A.T. TATARASTII DE JOS	4568403	36402	1	36	P838		3335	PROPRIET AR NEIDENTI FICAT
427	U.A.T. TATARASTII DE JOS	4568403	36377	1	36	T131, P92		1	PROPRIET AR NEIDENTI FICAT
428	U.A.T. TATARASTII DE JOS	4568403	36336	1	36	T131, P82		5934	PROPRIET AR NEIDENTI FICAT
429	U.A.T. TATARASTII DE JOS	4568403	36330	1	36	T131, P85		2970	PROPRIET AR NEIDENTI FICAT
430	U.A.T. TATARASTII DE JOS	4568403	36374	1	36	T131, P86		1	PROPRIET AR NEIDENTI FICAT
431	U.A.T. TATARASTII DE JOS	4568403	36375	1	36	T131, P90		1	PROPRIET AR NEIDENTI FICAT
432	U.A.T. TATARASTII DE JOS	4568403	36383	1	36	T131, P120		4319	PROPRIET AR NEIDENTI FICAT



Nr crt	Nume/ denumire deținător	Data nașterii/ CUI	Identi- ficator	Planșa	Sector cadastral	Adresa imobilului	Suprafața în proprietate	Suprafața în posesie	Observații deținător
433	U.A.T. TATARASTII DE JOS	4568403	36376	1	36	T131, P91		1	PROPRIET AR NEIDENTI FICAT
434	U.A.T. TATARASTII DE JOS	4568403	36378	1	36	T131, P97		1	PROPRIET AR NEIDENTI FICAT
435	U.A.T. TATARASTII DE JOS	4568403	36398	1	36	T131, P125		14413	PROPRIET AR NEIDENTI FICAT
436	U.A.T. TATARASTII DE JOS	4568403	36381	1	36	T131, P114		1	PROPRIET AR NEIDENTI FICAT
437	U.A.T. TATARASTII DE JOS	4568403	36379	1	36	T131, P102		1	PROPRIET AR NEIDENTI FICAT
438	U.A.T. TATARASTII DE JOS	4568403	36331	1	36	T131, P107		4000	PROPRIET AR NEIDENTI FICAT
439	U.A.T. TATARASTII DE JOS	4568403	36380	1	36	T131, P108		1	PROPRIET AR NEIDENTI FICAT



Nr crt	Nume/ denumire deținător	Data nașterii/ CUI	Identi- ficator	Planșa	Sector cadastral	Adresa imobilului	Suprafața în proprietate	Suprafața în posesie	Observații deținător
440	U.A.T. TATARASTII DE JOS	4568403	36397	1	36	T131, P124		1406	PROPRIET AR NEIDENTI FICAT
441	U.A.T. TATARASTII DE JOS	4568403	36357	1	36	T122, P22		7800	PROPRIET AR NEIDENTI FICAT
442	U.A.T. TATARASTII DE JOS	4568403	36281	1	36	T130, P15		2500	PROPRIET AR NEIDENTI FICAT
443	U.A.T. TATARASTII DE JOS	4568403	36335	1	36	T131, P79		4940	PROPRIET AR NEIDENTI FICAT
444	U.A.T. TATARASTII DE JOS	4568403	36334	1	36	T131, P77		4940	PROPRIET AR NEIDENTI FICAT
445	U.A.T. TATARASTII DE JOS	4568403	36393	1	36	T131, P35		2901	PROPRIET AR NEIDENTI FICAT
446	U.A.T. TATARASTII DE JOS	4568403	36354	1	36	T131, P75		1	PROPRIET AR NEIDENTI FICAT





Nr crt	Nume/ denumire deținător	Data nașterii/ CUI	Identi- ficator	Planșa	Sector cadastral	Adresa imobilului	Suprafața în proprietate	Suprafața în posesie	Observații deținător
447	U.A.T. TATARASTII DE JOS	4568403	36394	1	36	T131, P36		2930	PROPRIET AR NEIDENTI FICAT
448	U.A.T. TATARASTII DE JOS	4568403	36314	1	36	T131, P39		10500	PROPRIET AR NEIDENTI FICAT
449	U.A.T. TATARASTII DE JOS	4568403	36315	1	36	T131, P40		5775	PROPRIET AR NEIDENTI FICAT
450	U.A.T. TATARASTII DE JOS	4568403	36320	1	36	T131, P52		2625	PROPRIET AR NEIDENTI FICAT
451	U.A.T. TATARASTII DE JOS	4568403	36372	1	36	T131, P55		16	PROPRIET AR NEIDENTI FICAT
452	U.A.T. TATARASTII DE JOS	4568403	36373	1	36	T131, P57		3	PROPRIET AR NEIDENTI FICAT
453	U.A.T. TATARASTII DE JOS	4568403	36323	1	36	T131, P61		2625	PROPRIET AR NEIDENTI FICAT



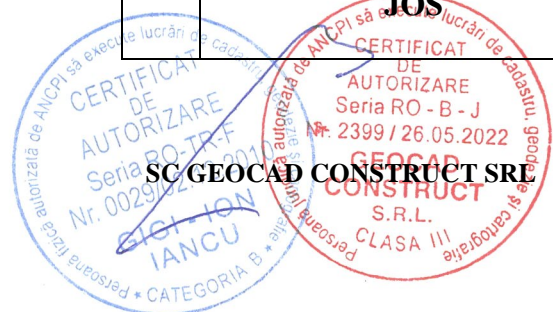
Nr crt	Nume/ denumire deținător	Data nașterii/ CUI	Identi- ficator	Planșa	Sector cadastral	Adresa imobilului	Suprafața în proprietate	Suprafața în posesie	Observații deținător
454	U.A.T. TATARASTII DE JOS	4568403	36333	1	36	T131, P74		4940	PROPRIET AR NEIDENTI FICAT
455	U.A.T. TATARASTII DE JOS	4568403	36325	1	36	T131, P64		5250	PROPRIET AR NEIDENTI FICAT
456	U.A.T. TATARASTII DE JOS	4568403	36326	1	36	T131, P65		2625	PROPRIET AR NEIDENTI FICAT
457	U.A.T. TATARASTII DE JOS	4568403	36327	1	36	T131, P67		4200	PROPRIET AR NEIDENTI FICAT
458	U.A.T. TATARASTII DE JOS	4568403	36328	1	36	T131, P69		5491	PROPRIET AR NEIDENTI FICAT
459	U.A.T. TATARASTII DE JOS	4568403	36329	1	36	T131, P70		13650	PROPRIET AR NEIDENTI FICAT
460	U.A.T. TATARASTII DE JOS	4568403	36353	1	36	T131, P73		1	PROPRIET AR NEIDENTI FICAT



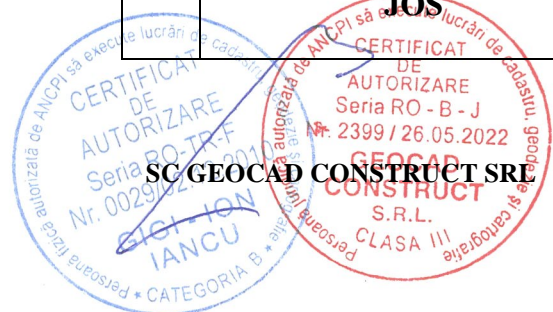
Nr crt	Nume/ denumire deținător	Data nașterii/ CUI	Identi- ficator	Planșa	Sector cadastral	Adresa imobilului	Suprafața în proprietate	Suprafața în posesie	Observații deținător
461	U.A.T. TATARASTII DE JOS	4568403	36382	1	36	T131, P119		1	PROPRIET AR NEIDENTI FICAT
462	U.A.T. TATARASTII DE JOS	4568403	36298	1	36	T130, P58		19200	PROPRIET AR NEIDENTI FICAT
463	U.A.T. TATARASTII DE JOS	4568403	36368	1	36	T122, P46		4950	PROPRIET AR NEIDENTI FICAT
464	U.A.T. TATARASTII DE JOS	4568403	36279	1	36	T130, P13		6200	PROPRIET AR NEIDENTI FICAT
465	U.A.T. TATARASTII DE JOS	4568403	36360	1	36	T122, P25		5575	PROPRIET AR NEIDENTI FICAT
466	U.A.T. TATARASTII DE JOS	4568403	36392	1	36	T122, P17		2417	PROPRIET AR NEIDENTI FICAT
467	U.A.T. TATARASTII DE JOS	4568403	36404	1	36	T122, P18		2080	PROPRIET AR NEIDENTI FICAT



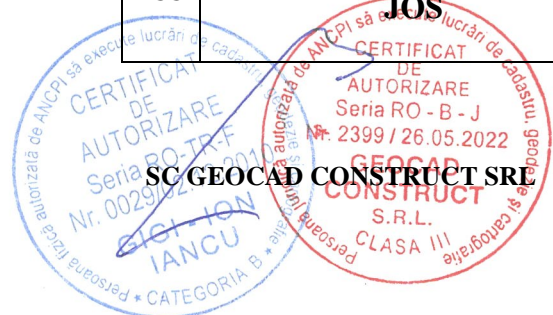
Nr crt	Nume/ denumire deținător	Data nașterii/ CUI	Identifi- cator	Planșa	Sector cadastral	Adresa imobilului	Suprafața în proprietate	Suprafața în posesie	Observații deținător
468	U.A.T. TATARASTII DE JOS	4568403	36356	1	36	T122, P20		6000	PROPRIET AR NEIDENTI FICAT
469	U.A.T. TATARASTII DE JOS	4568403	36250	1	36	T129, P39		9000	PROPRIET AR NEIDENTI FICAT
470	U.A.T. TATARASTII DE JOS	4568403	36358	1	36	T122, P23		5200	PROPRIET AR NEIDENTI FICAT
471	U.A.T. TATARASTII DE JOS	4568403	36278	1	36	T130, P12		15000	PROPRIET AR NEIDENTI FICAT
472	U.A.T. TATARASTII DE JOS	4568403	36389	1	36	T122, P28		2000	PROPRIET AR NEIDENTI FICAT
473	U.A.T. TATARASTII DE JOS	4568403	36352	1	36	T122, P15		1	PROPRIET AR NEIDENTI FICAT
474	U.A.T. TATARASTII DE JOS	4568403	36245	1	36	T129, P16		4810	PROPRIET AR NEIDENTI FICAT



Nr crt	Nume/ denumire deținător	Data nașterii/ CUI	Identifi- cator	Planșa	Sector cadastral	Adresa imobilului	Suprafața în proprietate	Suprafața în posesie	Observații deținător
475	U.A.T. TATARASTII DE JOS	4568403	36361	1	36	T122, P31		4000	PROPRIET AR NEIDENTI FICAT
476	U.A.T. TATARASTII DE JOS	4568403	36363	1	36	T122, P33		5600	PROPRIET AR NEIDENTI FICAT
477	U.A.T. TATARASTII DE JOS	4568403	36364	1	36	T122, P38		3800	PROPRIET AR NEIDENTI FICAT
478	U.A.T. TATARASTII DE JOS	4568403	36365	1	36	T122, P39		6000	PROPRIET AR NEIDENTI FICAT
479	U.A.T. TATARASTII DE JOS	4568403	36366	1	36	T122, P43		5500	PROPRIET AR NEIDENTI FICAT
480	U.A.T. TATARASTII DE JOS	4568403	36390	1	36	T122, P45		2800	PROPRIET AR NEIDENTI FICAT
481	U.A.T. TATARASTII DE JOS	4568403	36321	1	36	T131, P58		5250	PROPRIET AR NEIDENTI FICAT



Nr crt	Nume/ denumire deținător	Data nașterii/ CUI	Identi- ficator	Planșa	Sector cadastral	Adresa imobilului	Suprafața în proprietate	Suprafața în posesie	Observații deținător
482	U.A.T. TATARASTII DE JOS	4568403	36351	1	36	T122, P13		1	PROPRIET AR NEIDENTI FICAT
483	U.A.T. TATARASTII DE JOS	4568403	36243	1	36	T129, P4		3264	PROPRIET AR NEIDENTI FICAT
484	U.A.T. TATARASTII DE JOS	4568403	36304	1	36	T130, P82		7000	PROPRIET AR NEIDENTI FICAT
485	U.A.T. TATARASTII DE JOS	4568403	36391	1	36	T122, P41		2554	PROPRIET AR NEIDENTI FICAT
486	U.A.T. TATARASTII DE JOS	4568403	36296	1	36	T130, P54		2800	PROPRIET AR NEIDENTI FICAT
487	U.A.T. TATARASTII DE JOS	4568403	36345	1	36	T122, P2		2	PROPRIET AR NEIDENTI FICAT
488	U.A.T. TATARASTII DE JOS	4568403	36350	1	36	T122, P12		2	PROPRIET AR NEIDENTI FICAT

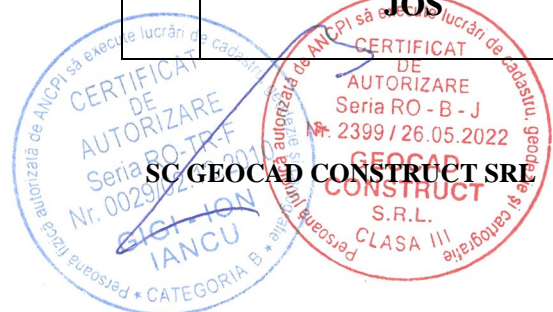




Nr crt	Nume/ denumire deținător	Data nașterii/ CUI	Identi- ficator	Planșa	Sector cadastral	Adresa imobilului	Suprafața în proprietate	Suprafața în posesie	Observații deținător
489	U.A.T. TATARASTII DE JOS	4568403	36370	1	36	T131, P71		24820	PROPRIET AR NEIDENTI FICAT
490	U.A.T. TATARASTII DE JOS	4568403	36344	1	36	T131, P34		1	PROPRIET AR NEIDENTI FICAT
491	U.A.T. TATARASTII DE JOS	4568403	36339	1	36	T130, P87		555	PROPRIET AR NEIDENTI FICAT
492	U.A.T. TATARASTII DE JOS	4568403	36403	1	36	P891		2815	PROPRIET AR NEIDENTI FICAT
493	U.A.T. TATARASTII DE JOS	4568403	36346	1	36	T122, P4		1	PROPRIET AR NEIDENTI FICAT
494	U.A.T. TATARASTII DE JOS	4568403	36316	1	36	T131, P41		3675	PROPRIET AR NEIDENTI FICAT
495	U.A.T. TATARASTII DE JOS	4568403	36347	1	36	T122, P7		1	PROPRIET AR NEIDENTI FICAT



Nr crt	Nume/ denumire deținător	Data nașterii/ CUI	Identi- ficator	Planșa	Sector cadastral	Adresa imobilului	Suprafața în proprietate	Suprafața în posesie	Observații deținător
496	U.A.T. TATARASTII DE JOS	4568403	36355	1	36	T131, P78		2	PROPRIET AR NEIDENTI FICAT
497	U.A.T. TATARASTII DE JOS	4568403	36348	1	36	T122, P9		2	PROPRIET AR NEIDENTI FICAT
498	U.A.T. TATARASTII DE JOS	4568403	36349	1	36	T122, P10		2	PROPRIET AR NEIDENTI FICAT
499	U.A.T. TATARASTII DE JOS	4568403	36399	1	36	T131, P129		3	PROPRIET AR NEIDENTI FICAT
500	U.A.T. TATARASTII DE JOS	4568403	36395	1	36	T122, P47		1000	PROPRIET AR NEIDENTI FICAT
501	U.A.T. TATARASTII DE JOS	4568403	36359	1	36	T122, P24		5200	PROPRIET AR NEIDENTI FICAT
502	U.A.T. TATARASTII DE JOS	4568403	36252	1	36	T129, P41		5512	PROPRIET AR NEIDENTI FICAT



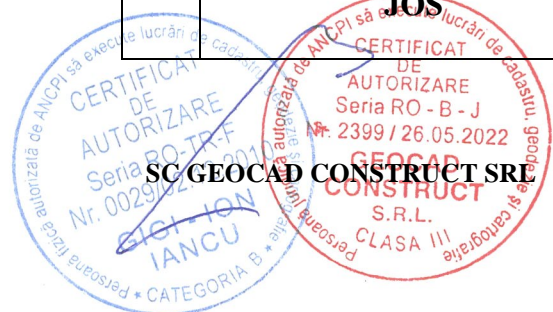
Nr crt	Nume/ denumire deținător	Data nașterii/ CUI	Identi- ficator	Planșa	Sector cadastral	Adresa imobilului	Suprafața în proprietate	Suprafața în posesie	Observații deținător
503	U.A.T. TATARASTII DE JOS	4568403	36271	1	36	T129, P95		5000	PROPRIET AR NEIDENTI FICAT
504	U.A.T. TATARASTII DE JOS	4568403	36280	1	36	T130, P14		2124	PROPRIET AR NEIDENTI FICAT
505	U.A.T. TATARASTII DE JOS	4568403	36265	1	36	T129, P84		10000	PROPRIET AR NEIDENTI FICAT
506	U.A.T. TATARASTII DE JOS	4568403	36267	1	36	T129, P88		5000	PROPRIET AR NEIDENTI FICAT
507	U.A.T. TATARASTII DE JOS	4568403	36268	1	36	T129, P91		6000	PROPRIET AR NEIDENTI FICAT
508	U.A.T. TATARASTII DE JOS	4568403	36269	1	36	T129, P92		6000	PROPRIET AR NEIDENTI FICAT
509	U.A.T. TATARASTII DE JOS	4568403	36270	1	36	T129, P94		5000	PROPRIET AR NEIDENTI FICAT



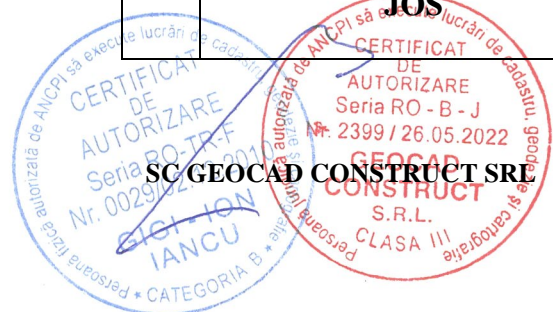
Nr crt	Nume/ denumire deținător	Data nașterii/ CUI	Identi- ficator	Planșa	Sector cadastral	Adresa imobilului	Suprafața în proprietate	Suprafața în posesie	Observații deținător
510	U.A.T. TATARASTII DE JOS	4568403	36272	1	36	T129, P97		10000	PROPRIET AR NEIDENTI FICAT
511	U.A.T. TATARASTII DE JOS	4568403	36263	1	36	T129, P71		5000	PROPRIET AR NEIDENTI FICAT
512	U.A.T. TATARASTII DE JOS	4568403	36274	1	36	T129, P102		10000	PROPRIET AR NEIDENTI FICAT
513	U.A.T. TATARASTII DE JOS	4568403	36246	1	36	T129, P29		5000	PROPRIET AR NEIDENTI FICAT
514	U.A.T. TATARASTII DE JOS	4568403	36400	1	36	T129, P104		4701	PROPRIET AR NEIDENTI FICAT
515	U.A.T. TATARASTII DE JOS	4568403	36310	1	36	T131, P22		8250	PROPRIET AR NEIDENTI FICAT
516	U.A.T. TATARASTII DE JOS	4568403	36384	1	36	P887		4663	PROPRIET AR NEIDENTI FICAT



Nr crt	Nume/ denumire deținător	Data nașterii/ CUI	Identi- ficator	Planșa	Sector cadastral	Adresa imobilului	Suprafața în proprietate	Suprafața în posesie	Observații deținător
517	U.A.T. TATARASTII DE JOS	4568403	36276	1	36	T130, P3		5000	PROPRIET AR NEIDENTI FICAT
518	U.A.T. TATARASTII DE JOS	4568403	36277	1	36	T130, P10		10000	PROPRIET AR NEIDENTI FICAT
519	U.A.T. TATARASTII DE JOS	4568403	36264	1	36	T129, P76		15000	PROPRIET AR NEIDENTI FICAT
520	U.A.T. TATARASTII DE JOS	4568403	36290	1	36	T130, P37		8000	PROPRIET AR NEIDENTI FICAT
521	U.A.T. TATARASTII DE JOS	4568403	36262	1	36	T129, P70		6500	PROPRIET AR NEIDENTI FICAT
522	U.A.T. TATARASTII DE JOS	4568403	36254	1	36	T129, P49		9000	PROPRIET AR NEIDENTI FICAT
523	U.A.T. TATARASTII DE JOS	4568403	36247	1	36	T129, P33		9700	PROPRIET AR NEIDENTI FICAT



Nr crt	Nume/ denumire deținător	Data nașterii/ CUI	Identi- ficator	Planșa	Sector cadastral	Adresa imobilului	Suprafața în proprietate	Suprafața în posesie	Observații deținător
524	U.A.T. TATARASTII DE JOS	4568403	36248	1	36	T129, P35		51963	PROPRIET AR NEIDENTI FICAT
525	U.A.T. TATARASTII DE JOS	4568403	36249	1	36	T129, P37		8000	PROPRIET AR NEIDENTI FICAT
526	U.A.T. TATARASTII DE JOS	4568403	36251	1	36	T129, P40		9000	PROPRIET AR NEIDENTI FICAT
527	U.A.T. TATARASTII DE JOS	4568403	36385	1	36	P889		4505	PROPRIET AR NEIDENTI FICAT
528	U.A.T. TATARASTII DE JOS	4568403	36266	1	36	T129, P86		5000	PROPRIET AR NEIDENTI FICAT
529	U.A.T. TATARASTII DE JOS	4568403	36253	1	36	T129, P48		9000	PROPRIET AR NEIDENTI FICAT
530	U.A.T. TATARASTII DE JOS	4568403	36256	1	36	T129, P55		5000	PROPRIET AR NEIDENTI FICAT





Nr crt	Nume/ denumire deținător	Data nașterii/ CUI	Identi- ficator	Planșa	Sector cadastral	Adresa imobilului	Suprafața în proprietate	Suprafața în posesie	Observații deținător
531	U.A.T. TATARASTII DE JOS	4568403	36299	1	36	T130, P65		7500	PROPRIET AR NEIDENTI FICAT
532	U.A.T. TATARASTII DE JOS	4568403	36257	1	36	T129, P56		3200	PROPRIET AR NEIDENTI FICAT
533	U.A.T. TATARASTII DE JOS	4568403	36405	1	36	T129, P57		3200	PROPRIET AR NEIDENTI FICAT
534	U.A.T. TATARASTII DE JOS	4568403	36258	1	36	T129, P58		3200	PROPRIET AR NEIDENTI FICAT
535	U.A.T. TATARASTII DE JOS	4568403	36259	1	36	T129, P59		10700	PROPRIET AR NEIDENTI FICAT
536	U.A.T. TATARASTII DE JOS	4568403	36260	1	36	T129, P60		6000	PROPRIET AR NEIDENTI FICAT
537	U.A.T. TATARASTII DE JOS	4568403	36273	1	36	T129, P99		8000	PROPRIET AR NEIDENTI FICAT



Nr crt	Nume/ denumire deținător	Data nașterii/ CUI	Identi- ficator	Planșa	Sector cadastral	Adresa imobilului	Suprafața în proprietate	Suprafața în posesie	Observații deținător
538	U.A.T. TATARASTII DE JOS	4568403	36261	1	36	T129, P61		6000	PROPRIETAR NEIDENTIFICAT
539	UNGUREANU TARSITA	-	36078	1	36	T129, P80	10000		-
540	URUIOC TRAIAN	-	36015	1	36	T122, P36	3700		-
541	URUIOC TRAIAN	-	36043	1	36	T129, P21	6300		-
542	VARZARU CONSTANTIN	-	36094	1	36	T130, P23	9833		-
543	VĂRZARU ILIE	-	36007	1	36	T122, P42	4300		-
544	VINTILĂ VALERIA	-	36163	1	36	T131, P2	48397		-
545	VISAN CRISTACHE	-	36154	1	36	T130, P20	6029		-
546	VISAN DUMITRU	-	36154	1	36	T130, P20	6029		-
547	VISAN ION	-	36191	1	36	T130, P19	19602		-
548	VISAN PETRE	-	36117	1	36	T130, P47	5332		-
549	VISAN PETRE	-	36239	1	36	T131, P119	7000		-
550	VISAN VIORICA	-	36063	1	36	T129, P68	3788		-
551	VLAD IULIAN	-	36228	1	36	T131, P100	5000		-
552	VOICU ALEXANDRINA	-	36235	1	36	T131, P111	5000		-
553	VOICU ALEXANDRINA	-	36215	1	36	T131, P122	9700		-
554	VOICU MONEL	25.01.1981	36127	1	36	T130, P64	13483		-
555	VOICU TANIA-GABRIELA	01.08.1993	36127	1	36	T130, P64	13483		-
556	VOICULESCU ION	-	36182	1	36	T131, P98	2500		-
557	VOICULESCU ION	-	36181	1	36	T131, P96	2400		-
558	ZAMFIR FLOREA	-	36063	1	36	T129, P68	3788		-
559	ZAMEIR IOANA	-	36063	1	36	T129, P68	3788		-
560	ZAMFIR MARGARETA	-	36236	1	36	T131, P113	5000		-
561	ZAMFIR MARGARETA	-	36217	1	36	T131, P46	10000		-
562	ZAMFIR MARGARETA	-	36134	1	36	T130, P18	11937		-

SC GEOCAD CONSTRUCT SRL

Înregistrare sistematică UAT TATARASTII,  
Sectorul cadastral nr. 36 , anul realizării 2024

Nr crt	Nume/ denumire deținător	Data nașterii/ CUI	Identi- ficator	Planșa	Sector cadastral	Adresa imobilului	Suprafața în proprietate	Suprafața în posesie	Observații deținător
563	ZAMFIR VASILICA	-	36063	1	36	T129, P68	3788		-

