PLAN CADASTRAL

JUDEȚ TELEORMAN, UAT SFINȚEȘTI

Sectorul Cadastral 3

Spre publicare

Scara 1:2000

Sistem de proiecție "STEREO '70"

- Planșa 1 -

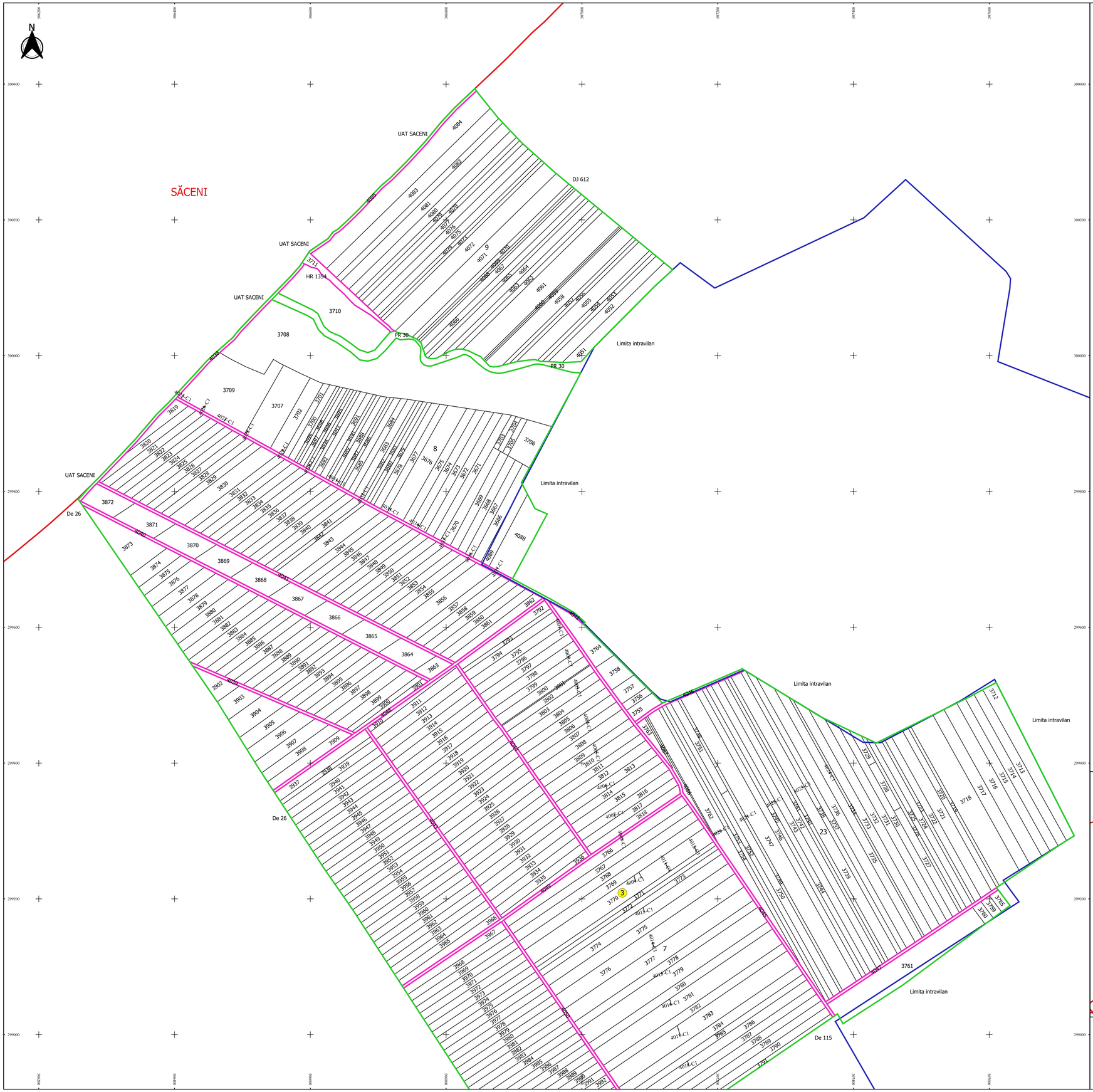

Schița de racordare a planșelor

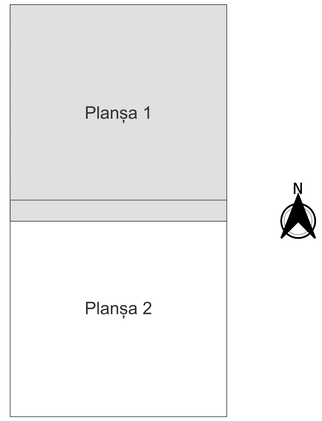

Legendă

- Limită sector
- Limită UAT
- Limită intravilan
- Limită imobil
- Limită construcții
- Limită tarla
- 3 Număr sector
- 3770 Număr imobil
- 4010-C1 Număr construcții
- 7 Număr tarla
- DE 26 Toponimie

Schița dispunerii sectorului cadastral

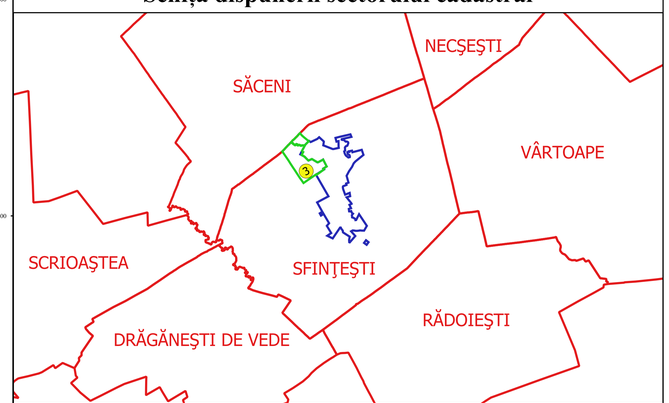

Executant
SC GEOAGRI CADASTRU SRL
Dn. MITLMUM - ALEXANDRU
Data.....

ATANASIU-ALEXANDRU AUTA
Nr. legitimație 1000
Data: 8 iul 2025
Semnătura