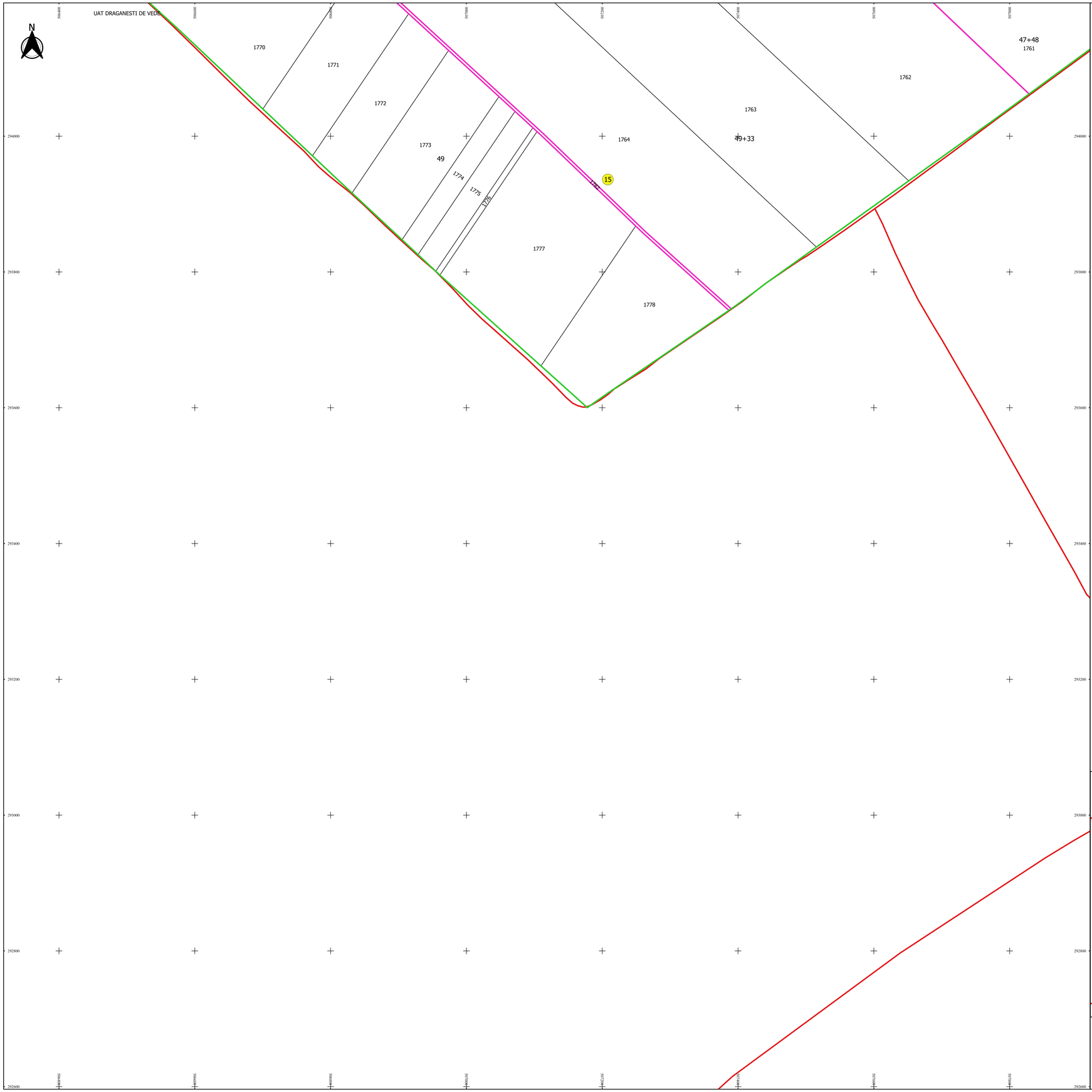

PLAN CADASTRAL

JUDEȚ TELEORMAN, UAT SFINȚEȘTI

Sectorul Cadastral 15

Spre publicare

Scara 1:2000

Sistem de proiecție "STEREO '70"

- Planșa 6 -

Schița de racordare a planșelor

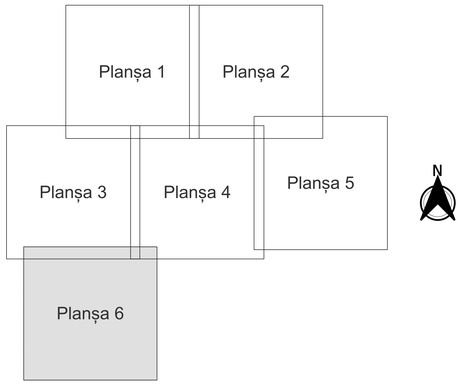

Legendă

- Limită sector
- Limită UAT
- Limită intravilan
- Limită imobil
- Limită construcții
- Limită tarla
- 15 Număr sector
- 1652 Număr imobil
- 4091-C1 Număr construcții
- 46 Număr tarla
- De 151 Toponimie

Schița dispunerii sectorului cadastral

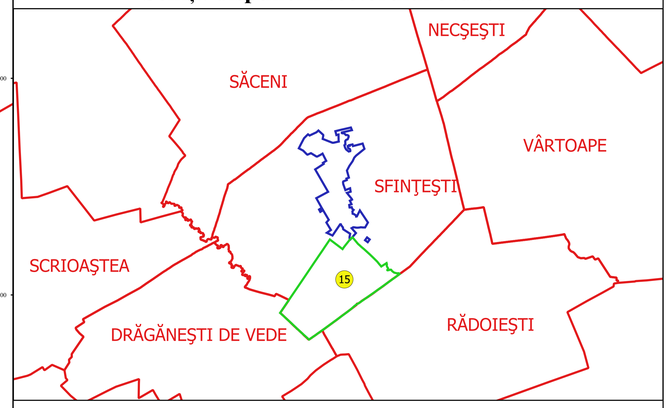

Executant
SC GEOAGRI CADASTRU SRL
Ing. NIȚĂ SILVIU ALEXANDRU
Data.....

SILVIU-ALEXANDRU NITA
GEOMETRU ABILITAT - CMR
Str. Ion Ghica, nr. 2, Alexandria, Tel. 0726 344 127
Str. Ion Ghica, nr. 2, Alexandria, Tel. 0726 344 127
DATE U. M.: UTM
Sistem de referință: ETRS 89
2011/30/EU-2011/73/EuPn