

**DATE DESPRE IMOBILUL NR. 1679**

Oficiul de Cadastru și Publicitate Imobiliară SUCEAVA
Biroul de Cadastru și Publicitate Imobiliară Suceava

A. Partea I. Descrierea imobilului

TEREN Extravilan

Adresa: Jud. Suceava

Nr. Crt	Nr cadastral Nr. topografic	Suprafața* (mp)	Observații / Referințe
A1		8.300	Sector cadastral:47 Teren neimprejmuit;

B. Partea II. Proprietari și acte

Inscrieri privitoare la dreptul de proprietate și alte drepturi reale		Referințe
/		
Act Normativ nr. Legea 7, din 13/03/1996 emis de PARLAMENTUL ROMANIEI;		
B1	Inscrierea provizorie, drept de PROPRIETATE, dobandit prin Lege, cota actuala 1/1 1) COMUNA ZVORIȘTEA , CIF:4244202, PROPRIETAR NEIDENTIFICAT.	A1

C. Partea III. SARCINI .

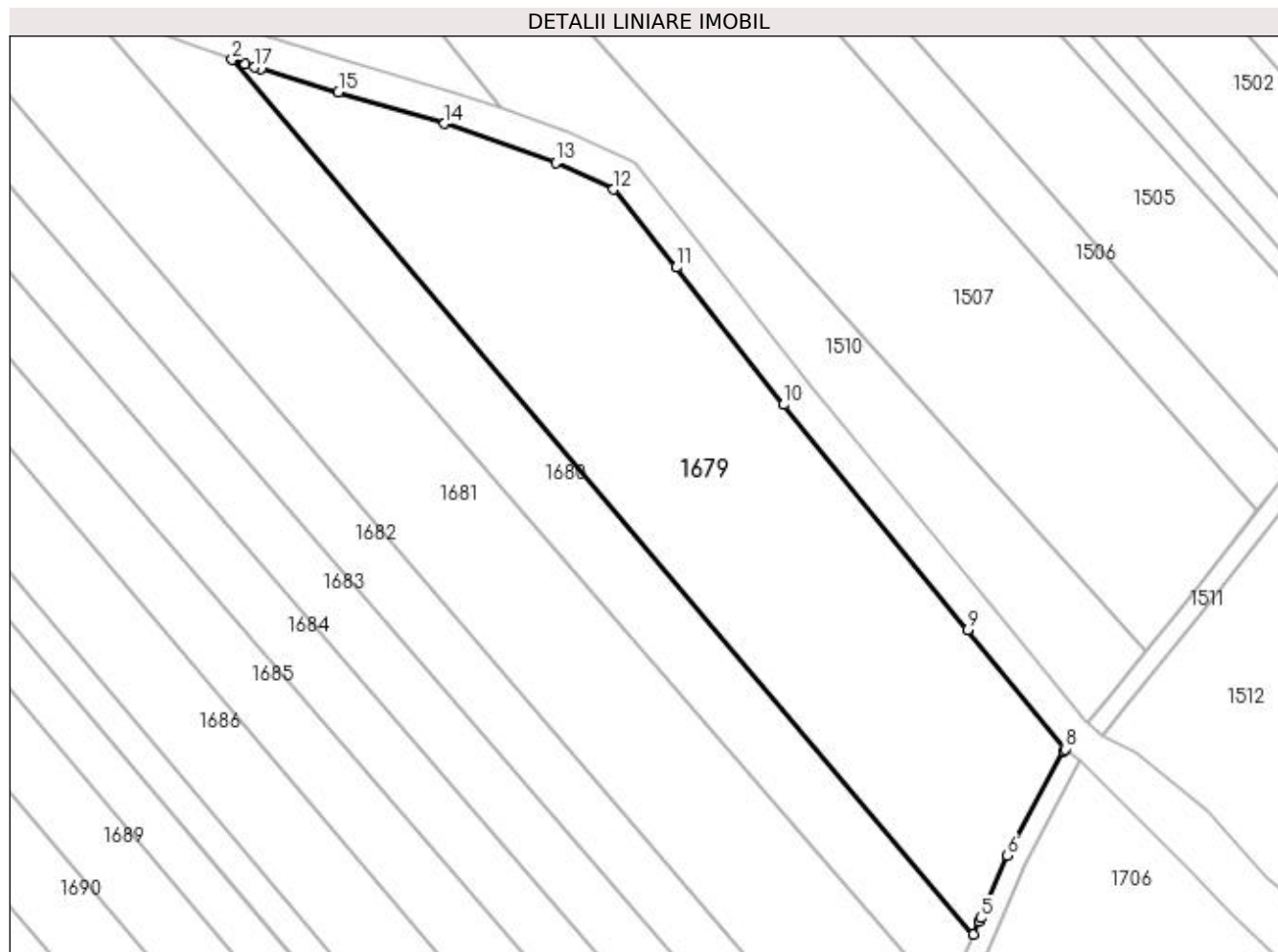
Inscrieri privind dezmembramintele dreptului de proprietate, drepturi reale de garanție și sarcini	Referințe
NU SUNT	

Anexa Nr. 1 La Partea I

Teren

Nr cadastral	Suprafața (mp)*	Observații / Referințe
	8.300	

* Suprafața este determinată în planul de proiecție Stereo 70.



Date referitoare la teren

Crt	Categorie folosință	Intra vilan	Suprafața (mp)	Tarla	Parcelă	Nr. topo	Observații / Referințe
1	arabil	NU	8.300	38	436	-	

Lungime Segmente

1) Valorile lungimilor segmentelor sunt obținute din proiecție în plan.

Punct început	X / Y	Punct sfârșit	X / Y	Lungime segment (** (m)
1	596.481,69 702.134,618	2	596.478,939 702.135,635	2.933
2	596.478,939 702.135,635	3	596.635,361 701.951,165	241.862
3	596.635,361 701.951,165	4	596.636,497 701.953,812	2.88
4	596.636,497 701.953,812	5	596.636,84 701.954,614	0.872
5	596.636,84 701.954,614	6	596.642,497 701.967,801	14.349

Punct început	X / Y	Punct sfârşit	X / Y	Lungime segment (** (m)
6	596.642,497 701.967,801	7	596.654,269 701.989,842	24.988
7	596.654,269 701.989,842	8	596.654,613 701.990,241	0.527
8	596.654,613 701.990,241	9	596.634,137 702.015,405	32.442
9	596.634,137 702.015,405	10	596.595,274 702.062,861	61.338
10	596.595,274 702.062,861	11	596.572,591 702.091,815	36.781
11	596.572,591 702.091,815	12	596.559,34 702.108,259	21.119
12	596.559,34 702.108,259	13	596.547,251 702.113,888	13.335
13	596.547,251 702.113,888	14	596.523,746 702.122,172	24.922
14	596.523,746 702.122,172	15	596.501,35 702.128,791	23.354
15	596.501,35 702.128,791	16	596.485,049 702.133,622	17.002
16	596.485,049 702.133,622	17	596.483,682 702.134,028	1.426
17	596.483,682 702.134,028	1	596.481,69 702.134,618	2.078

** Lungimile segmentelor sunt determinate în planul de proiecţie Stereo 70 şi sunt rotunjite la 1 milimetru.

*** Distanţa dintre puncte este formată din segmente cumulate ce sunt mai mici decât valoarea 1 milimetru.

**DATE DESPRE IMOBILUL NR. 1680**

Oficiul de Cadastru și Publicitate Imobiliară SUCEAVA
Biroul de Cadastru și Publicitate Imobiliară Suceava

A. Partea I. Descrierea imobilului

TEREN Extravilan

Adresa: Jud. Suceava, tarlăua "In Grind"

Nr. Crt	Nr cadastral Nr. topografic	Suprafața* (mp)	Observații / Referințe
A1	31933	Din acte: 6.000 Masurata: 5.933	Sector cadastral:47 Teren neimprejmuit;

B. Partea II. Proprietari și acte

Inscrieri privitoare la dreptul de proprietate și alte drepturi reale	Referințe
19364 / 21/04/2015	
Act Notarial nr. 566-contract de vânzare, din 09/04/2015 emis de BIN BUZDUGA DANA ALINA;	
B3	A1
Intabulare, drept de PROPRIETATE, dobandit prin Conventie, cota actuala 1/1 1) SC F.E. AGRAR SRL, CIF:25278704	

C. Partea III. SARCINI .

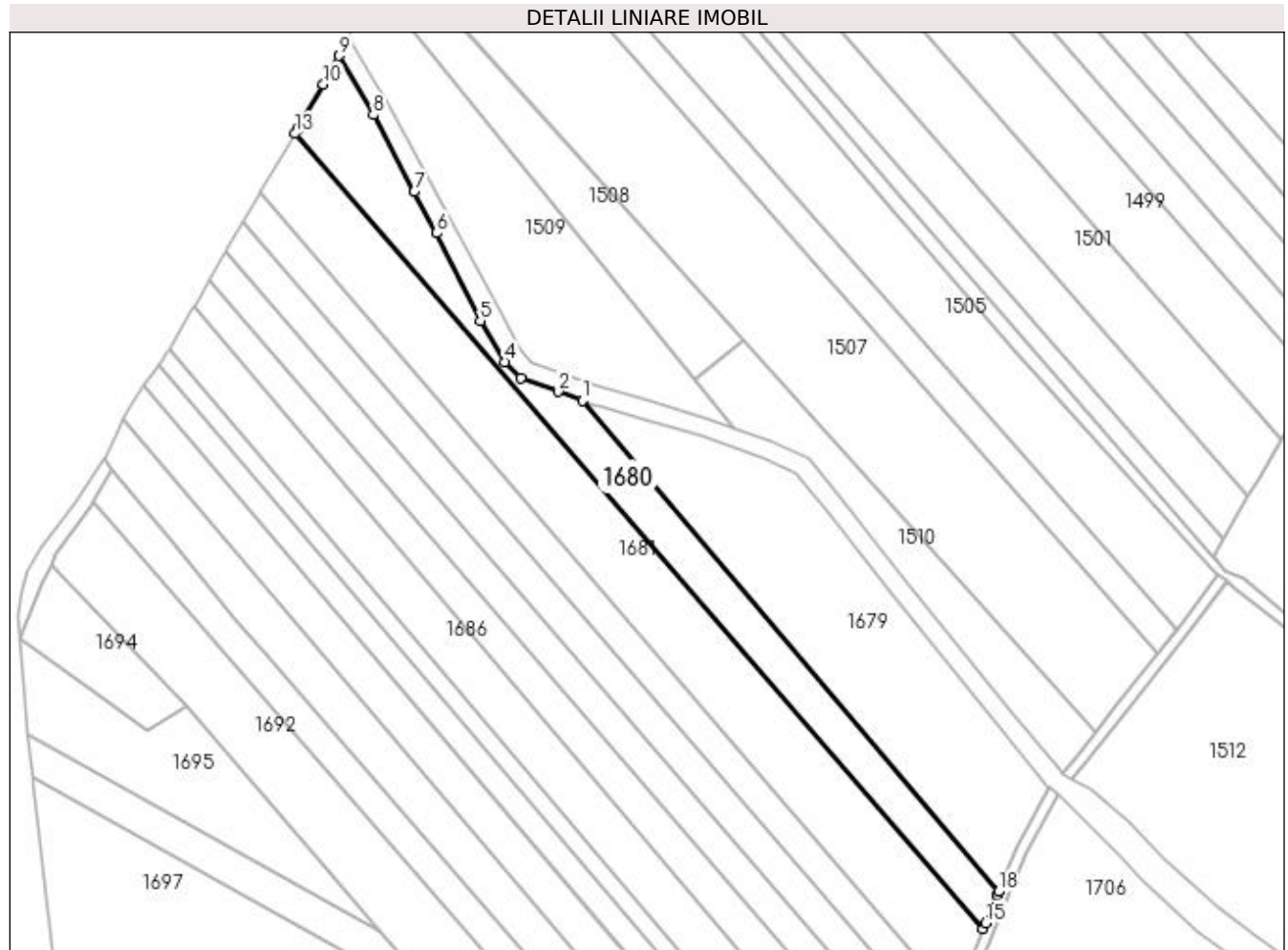
Inscrieri privind dezmembramintele dreptului de proprietate, drepturi reale de garanție și sarcini	Referințe
NU SUNT	

Anexa Nr. 1 La Partea I

Teren

Nr cadastral	Suprafața (mp)*	Observații / Referințe
31933	Din acte: 6.000 Masurata: 5.933	

* Suprafața este determinată în planul de proiecție Stereo 70.



Date referitoare la teren

Crt	Categorie folosință	Intra vilan	Suprafața (mp)	Tarla	Parcelă	Nr. topo	Observații / Referințe
1	arabil	NU	5.933	38	436	-	

Lungime Segmente

1) Valorile lungimilor segmentelor sunt obținute din proiecție în plan.

Punct început	X / Y	Punct sfârșit	X / Y	Lungime segment (** (m)
1	596.478,939 702.135,635	2	596.469,823 702.139,006	9.719
2	596.469,823 702.139,006	3	596.455,852 702.144,172	14.896
3	596.455,852 702.144,172	4	596.449,659 702.150,241	8.671
4	596.449,659 702.150,241	5	596.440,493 702.165,539	17.834
5	596.440,493 702.165,539	6	596.424,08 702.198,611	36.921

Punct început	X / Y	Punct sfârșit	X / Y	Lungime segment (** (m)
6	596.424,08 702.198,611	7	596.415,727 702.214,168	17.658
7	596.415,727 702.214,168	8	596.400,236 702.243,018	32.746
8	596.400,236 702.243,018	9	596.387,529 702.265,228	25.588
9	596.387,529 702.265,228	10	596.381,484 702.254,551	12.269
10	596.381,484 702.254,551	11	596.371,99 702.237,779	19.273
11	596.371,99 702.237,779	12	596.371,753 702.237,361	0.481
12	596.371,753 702.237,361	13	596.370,897 702.235,946	1.654
13	596.370,897 702.235,946	14	596.629,645 701.937,29	395.153
14	596.629,645 701.937,29	15	596.630,491 701.939,406	2.279
15	596.630,491 701.939,406	16	596.632,899 701.945,426	6.484
16	596.632,899 701.945,426	17	596.634,825 701.949,915	4.885
17	596.634,825 701.949,915	18	596.635,361 701.951,165	1.36
18	596.635,361 701.951,165	1	596.478,939 702.135,635	241.862

** Lungimile segmentelor sunt determinate în planul de proiecție Stereo 70 și sunt rotunjite la 1 milimetru.

*** Distanța dintre puncte este formată din segmente cumulate ce sunt mai mici decât valoarea 1 milimetru.

**DATE DESPRE IMOBILUL NR. 1681**

Oficiul de Cadastru și Publicitate Imobiliară SUCEAVA
Biroul de Cadastru și Publicitate Imobiliară Suceava

A. Partea I. Descrierea imobilului

TEREN Extravilan

Adresa: Jud. Suceava

Nr. Crt	Nr cadastral Nr. topografic	Suprafața* (mp)	Observații / Referințe
A1		10.000	Sector cadastral:47 Teren neimprejmuit; Deținător Ciornei Natalia.

B. Partea II. Proprietari și acte

Inscrieri privitoare la dreptul de proprietate și alte drepturi reale		Referințe
/		
Act Administrativ nr. 676, din 10/08/1993 emis de CJSDPAT SUCEAVA;		
B1	Intabulare, drept de PROPRIETATE, dobândit prin Reconstituire, cota actuala 1/1 1) CIORNEI CONSTANTIN DEFUNCT:Da 2) CIORNEI GHEORGHE DEFUNCT:Da 3) CIORNEI MARIA, Lipsă CNP proprietar.	A1

C. Partea III. SARCINI .

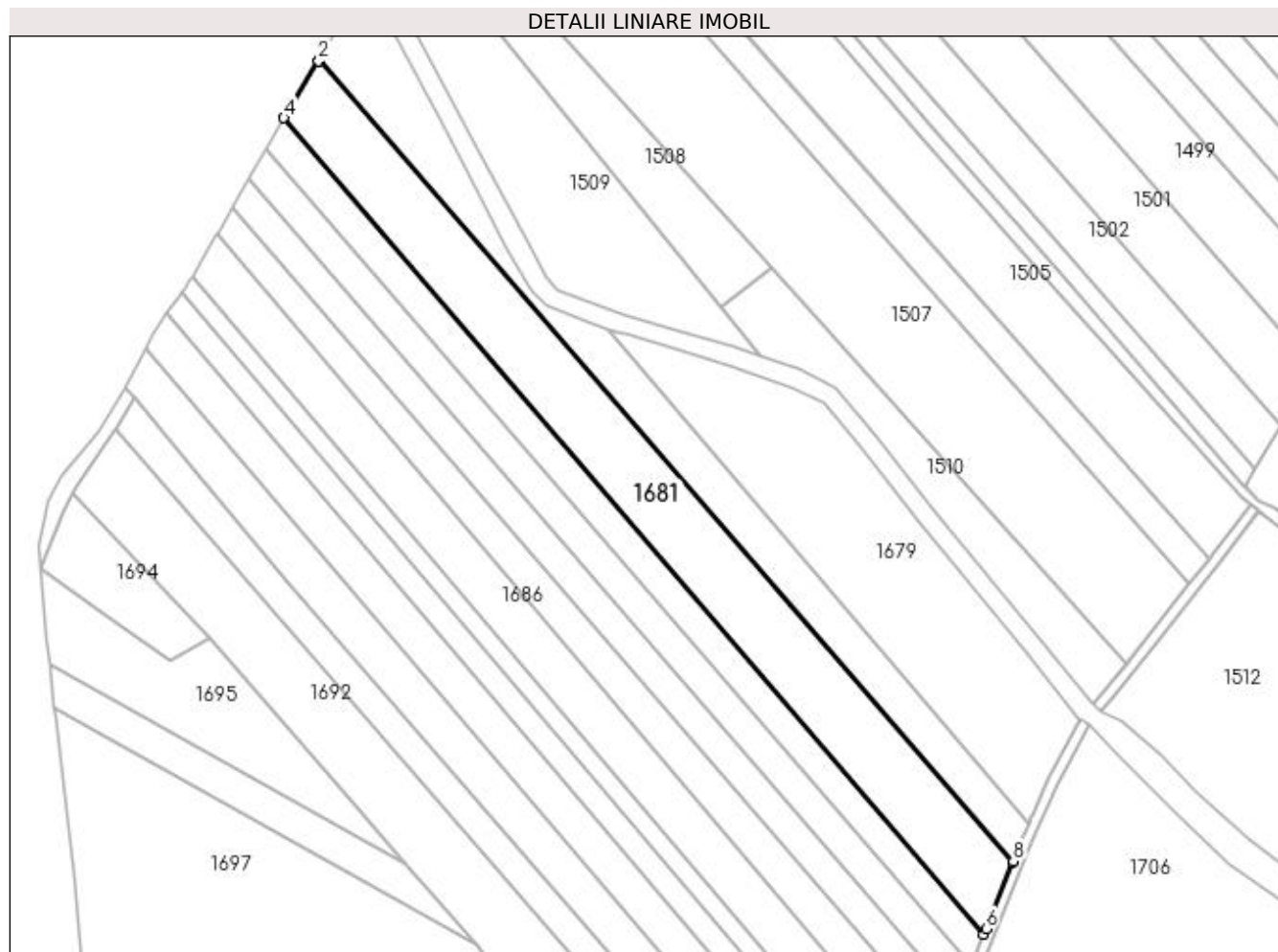
Inscrieri privind dezmembramintele dreptului de proprietate, drepturi reale de garanție și sarcini	Referințe
NU SUNT	

Anexa Nr. 1 La Partea I

Teren

Nr cadastral	Suprafața (mp)*	Observații / Referințe
	10.000	Deținător Ciornei Natalia.

* Suprafața este determinată în planul de proiecție Stereo 70.



Date referitoare la teren

Crt	Categorie folosință	Intra vilan	Suprafața (mp)	Tarla	Parcelă	Nr. topo	Observații / Referințe
1	arabil	NU	10.000	38	436	-	

Lungime Segmente

1) Valorile lungimilor segmentelor sunt obținute din proiecție în plan.

Punct început	X / Y	Punct sfârșit	X / Y	Lungime segment (** (m)
1	596.370,897 702.235,946	2	596.370,631 702.235,506	0.514
2	596.370,631 702.235,506	3	596.358,852 702.216,033	22.758
3	596.358,852 702.216,033	4	596.357,765 702.214,235	2.101
4	596.357,765 702.214,235	5	596.618,711 701.909,954	400.849
5	596.618,711 701.909,954	6	596.619,548 701.912,046	2.253

Punct început	X / Y	Punct sfârșit	X / Y	Lungime segment (** (m)
6	596.619,548 701.912,046	7	596.629,44 701.936,778	26.637
7	596.629,44 701.936,778	8	596.629,645 701.937,29	0.552
8	596.629,645 701.937,29	1	596.370,897 702.235,946	395.153

** Lungimile segmentelor sunt determinate în planul de proiecție Stereo 70 și sunt rotunjite la 1 milimetru.

*** Distanța dintre puncte este formată din segmente cumulate ce sunt mai mici decât valoarea 1 milimetru.

**DATE DESPRE IMOBILUL NR. 1682**

Oficiul de Cadastru și Publicitate Imobiliară SUCEAVA
Biroul de Cadastru și Publicitate Imobiliară Suceava

A. Partea I. Descrierea imobilului

TEREN Extravilan

Adresa: Jud. Suceava

Nr. Crt	Nr cadastral Nr. topografic	Suprafața* (mp)	Observații / Referințe
A1	32784	4.800	Sector cadastral:47 Teren neimprejmuit;

B. Partea II. Proprietari și acte

Inscrieri privitoare la dreptul de proprietate și alte drepturi reale	Referințe
4371 / 02/02/2016	
Act Notarial nr. contract de vanzare nr. 115, din 22/01/2016 emis de BIN BUZDUGA DANA ALINA;	
B4	A1
Intabulare, drept de PROPRIETATE, dobandit prin Conventie, cota actuala 1/1 1) F.E. AGRAR SRL, CIF:25278704	

C. Partea III. SARCINI .

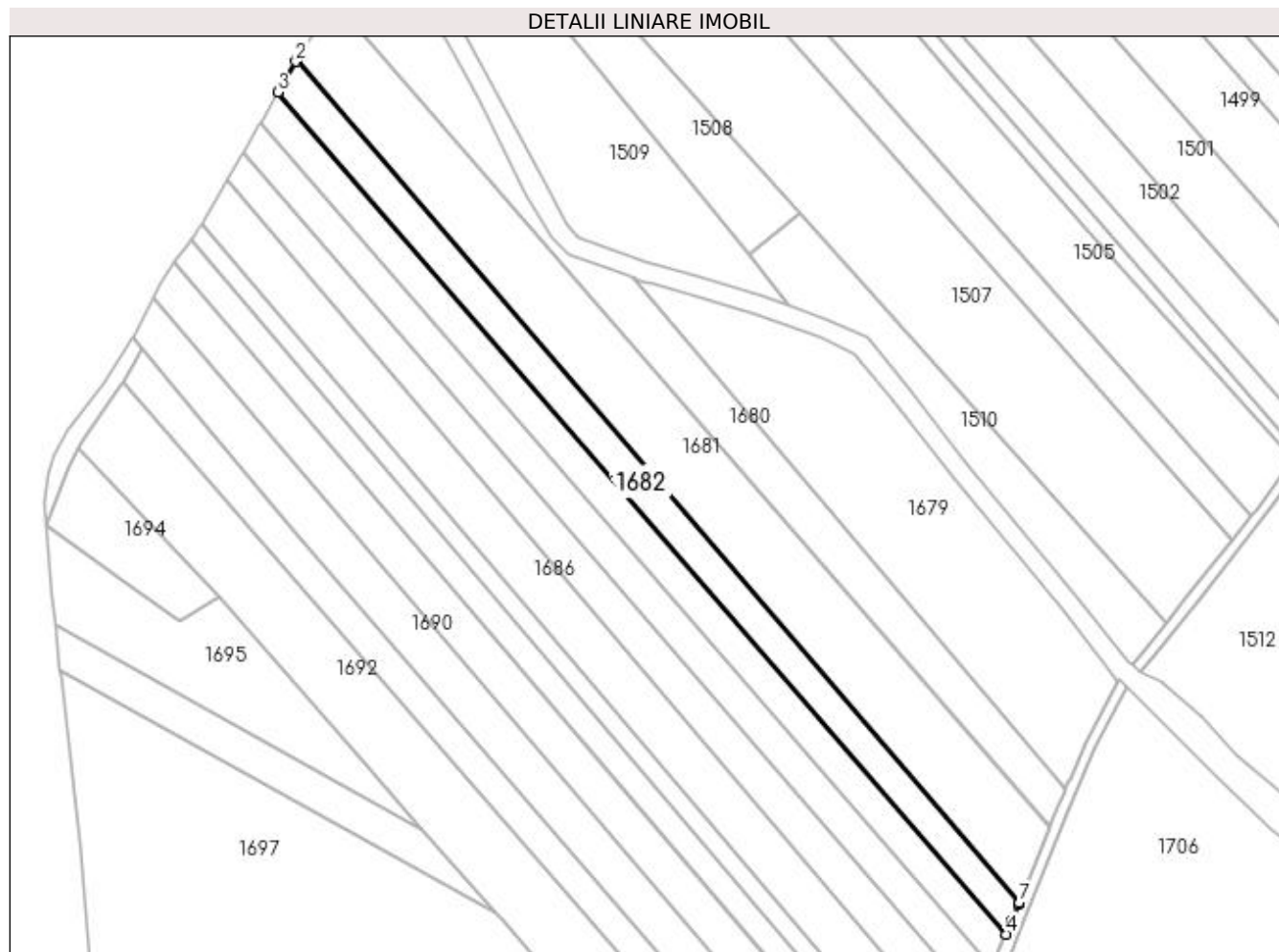
Inscrieri privind dezmembramintele dreptului de proprietate, drepturi reale de garanție și sarcini	Referințe
NU SUNT	

Anexa Nr. 1 La Partea I

Teren

Nr cadastral	Suprafața (mp)*	Observații / Referințe
32784	4.800	

* Suprafața este determinată în planul de proiecție Stereo 70.



Date referitoare la teren

Crt	Categorie folosință	Intravilan	Suprafața (mp)	Tarla	Parcelă	Nr. topo	Observații / Referințe
1	arabil	NU	4.800	38	436	-	

Lungime Segmente

1) Valorile lungimilor segmentelor sunt obținute din proiecție în plan.

Punct început	X / Y	Punct sfârșit	X / Y	Lungime segment (** (m)
1	596.357,765 702.214,235	2	596.357,383 702.213,604	0.738
2	596.357,383 702.213,604	3	596.350,942 702.202,474	12.859
3	596.350,942 702.202,474	4	596.613,954 701.898,518	401.951
4	596.613,954 701.898,518	5	596.616,093 701.903,408	5.337
5	596.616,093 701.903,408	6	596.618,418 701.909,221	6.261

Punct început	X / Y	Punct sfârșit	X / Y	Lungime segment (** (m)
6	596.618,418 701.909,221	7	596.618,711 701.909,954	0.789
7	596.618,711 701.909,954	1	596.357,765 702.214,235	400.849

** Lungimile segmentelor sunt determinate în planul de proiecție Stereo 70 și sunt rotunjite la 1 milimetru.

*** Distanța dintre puncte este formată din segmente cumulate ce sunt mai mici decât valoarea 1 milimetru.

**DATE DESPRE IMOBILUL NR. 1683**

Oficiul de Cadastru și Publicitate Imobiliară SUCEAVA
Biroul de Cadastru și Publicitate Imobiliară Suceava

A. Partea I. Descrierea imobilului

TEREN Extravilan

Adresa: Jud. Suceava

Nr. Crt	Nr cadastral Nr. topografic	Suprafața* (mp)	Observații / Referințe
A1	32165	4.800	Sector cadastral:47 Teren neimprejmuit;

B. Partea II. Proprietari și acte

Inscrieri privitoare la dreptul de proprietate și alte drepturi reale	Referințe
54534 / 25/11/2014	
Act Notarial nr. contract de vanzare nr. 2988, din 13/11/2014 emis de NP BUZDUGA DANA ALINA;	
B3	A1
Intabulare, drept de PROPRIETATE, dobandit prin Conventie, cota actuala 1/1 1) F.E. AGRAR SRL, CIF:25278704	

C. Partea III. SARCINI .

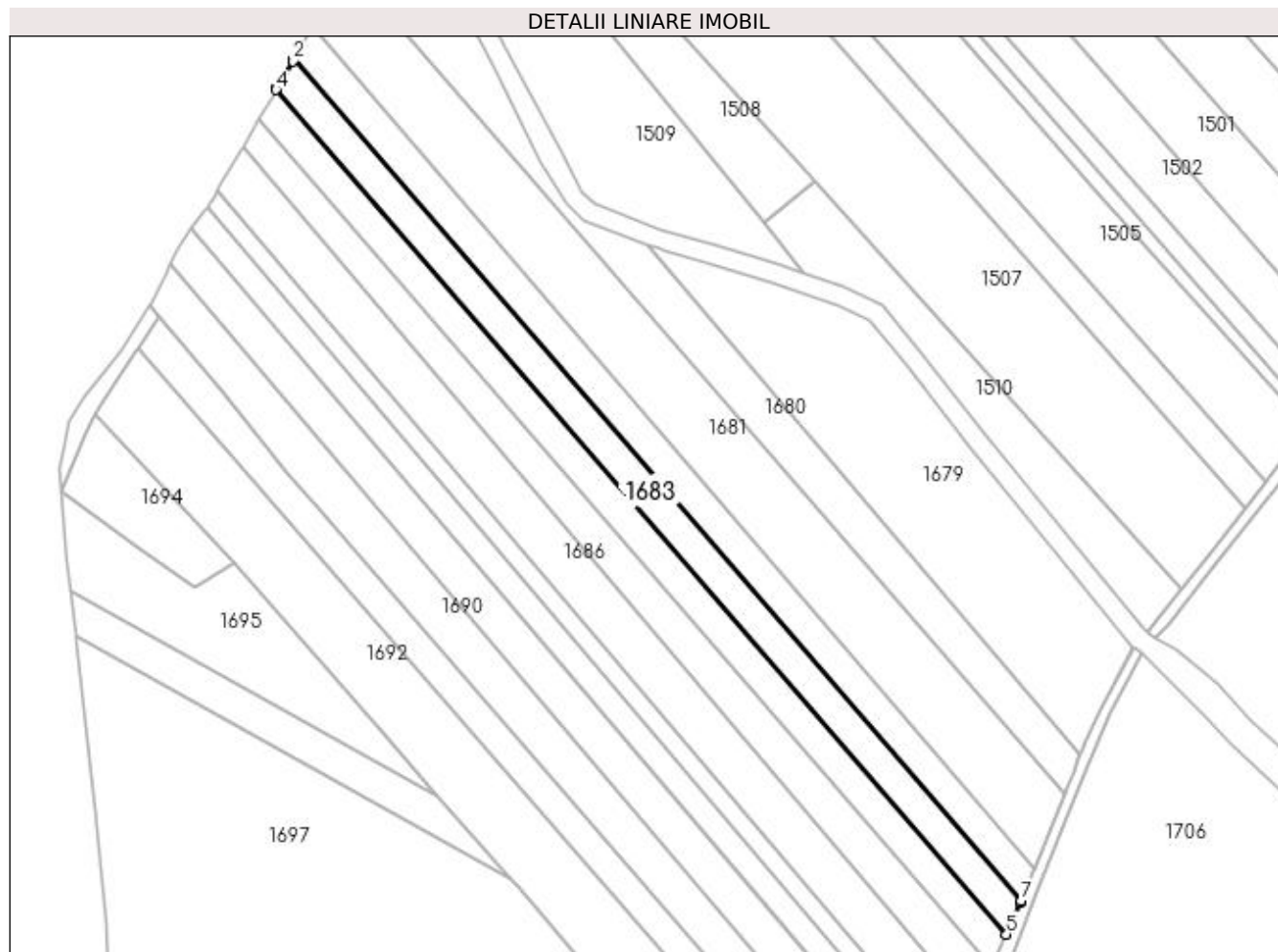
Inscrieri privind dezmembramintele dreptului de proprietate, drepturi reale de garanție și sarcini	Referințe
NU SUNT	

Anexa Nr. 1 La Partea I

Teren

Nr cadastral	Suprafața (mp)*	Observații / Referințe
32165	4.800	

* Suprafața este determinată în planul de proiecție Stereo 70.



Date referitoare la teren

Crt	Categorie folosință	Intravilan	Suprafața (mp)	Tarla	Parcelă	Nr. topo	Observații / Referințe
1	arabil	NU	4.800	38	436	-	

Lungime Segmente

1) Valorile lungimilor segmentelor sunt obținute din proiecție în plan.

Punct început	X / Y	Punct sfârșit	X / Y	Lungime segment (** (m)
1	596.350,942 702.202,474	2	596.350,635 702.201,944	0.612
2	596.350,635 702.201,944	3	596.345,045 702.192,283	11.162
3	596.345,045 702.192,283	4	596.344,626 702.191,559	0.837
4	596.344,626 702.191,559	5	596.608,663 701.886,418	403.518
5	596.608,663 701.886,418	6	596.613,697 701.897,93	12.565

Punct început	X / Y	Punct sfârșit	X / Y	Lungime segment (** (m)
6	596.613,697 701.897,93	7	596.613,954 701.898,518	0.642
7	596.613,954 701.898,518	1	596.350,942 702.202,474	401.951

** Lungimile segmentelor sunt determinate în planul de proiecție Stereo 70 și sunt rotunjite la 1 milimetru.

*** Distanța dintre puncte este formată din segmente cumulate ce sunt mai mici decât valoarea 1 milimetru.

**DATE DESPRE IMOBILUL NR. 1684**

Oficiul de Cadastru și Publicitate Imobiliară SUCEAVA
Biroul de Cadastru și Publicitate Imobiliară Suceava

A. Partea I. Descrierea imobilului

TEREN Extravilan

Adresa: Jud. Suceava

Nr. Crt	Nr cadastral Nr. topografic	Suprafața* (mp)	Observații / Referințe
A1	33194	4.800	Sector cadastral:47 Teren neimprejmuit;

B. Partea II. Proprietari și acte

Inscrieri privitoare la dreptul de proprietate și alte drepturi reale	Referințe
31729 / 04/07/2016	
Act Notarial nr. contract de vânzare aut. nr. 826, din 16/06/2016 emis de N.P. BUZDUGA DANA ALINA;	
B12	A1
Intabulare, drept de PROPRIETATE, dobândit prin Conventie, cota actuala 1/1 1) F.E. AGRAR SRL, CIF:25278704	

C. Partea III. SARCINI .

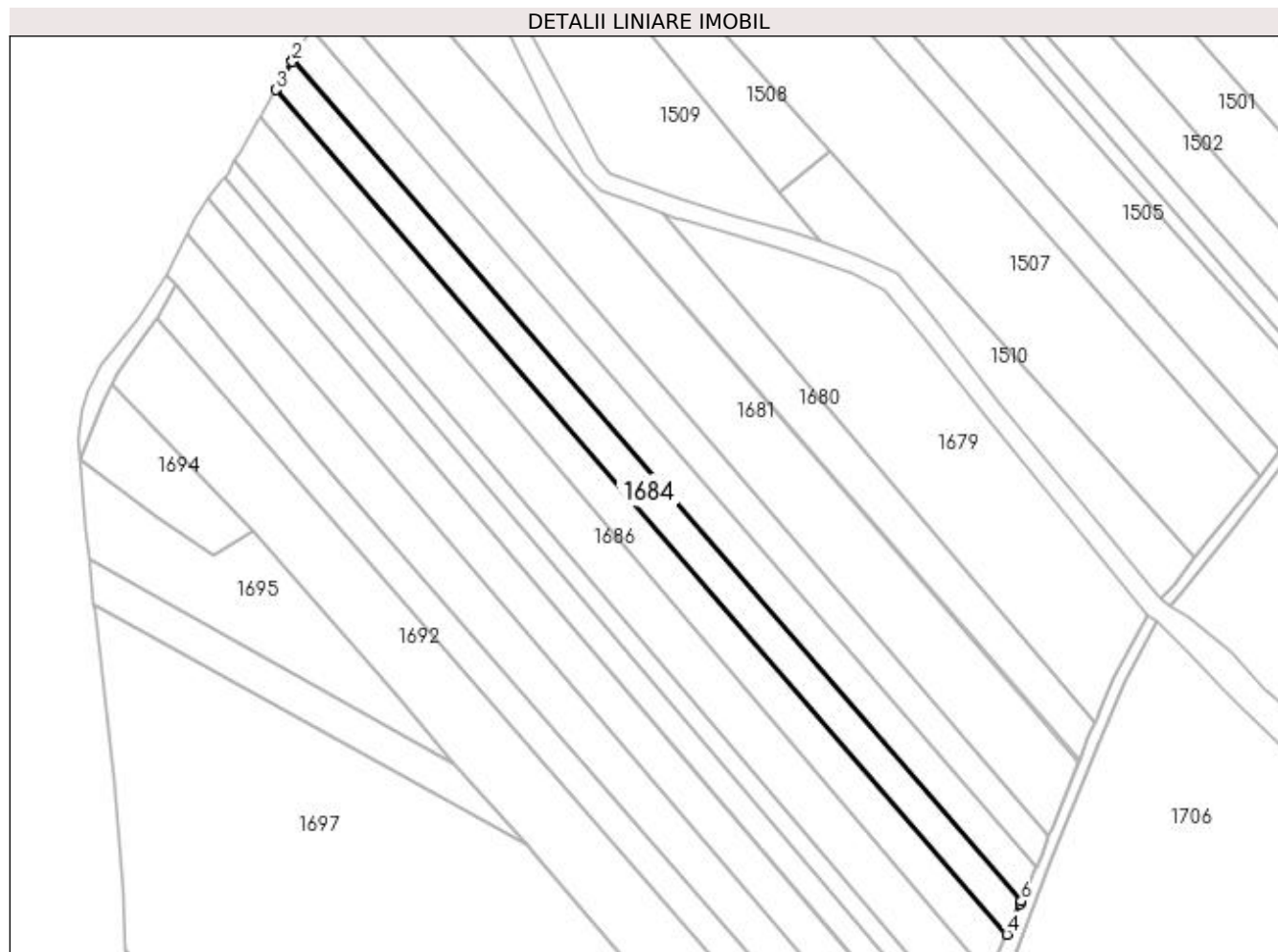
Inscrieri privind dezmembramintele dreptului de proprietate, drepturi reale de garanție și sarcini	Referințe
NU SUNT	

Anexa Nr. 1 La Partea I

Teren

Nr cadastral	Suprafața (mp)*	Observații / Referințe
33194	4.800	

* Suprafața este determinată în planul de proiecție Stereo 70.



Date referitoare la teren

Crt	Categorie folosință	Intra vilan	Suprafața (mp)	Tarla	Parcelă	Nr. topo	Observații / Referințe
1	arabil	NU	4.800	38	436	-	

Lungime Segmente

1) Valorile lungimilor segmentelor sunt obținute din proiecție în plan.

Punct început	X / Y	Punct sfârșit	X / Y	Lungime segment (** (m)
1	596.344,626 702.191,559	2	596.344,205 702.190,832	0.84
2	596.344,205 702.190,832	3	596.338,334 702.180,687	11.721
3	596.338,334 702.180,687	4	596.603,393 701.874,365	405.08
4	596.603,393 701.874,365	5	596.608,311 701.885,612	12.275
5	596.608,311 701.885,612	6	596.608,663 701.886,418	0.88

Punct început	X / Y	Punct sfârșit	X / Y	Lungime segment (** (m)
6	596.608,663 701.886,418	1	596.344,626 702.191,559	403.518

** Lungimile segmentelor sunt determinate în planul de proiecție Stereo 70 și sunt rotunjite la 1 milimetru.

*** Distanța dintre puncte este formată din segmente cumulate ce sunt mai mici decât valoarea 1 milimetru.

**DATE DESPRE IMOBILUL NR. 1685**

Oficiul de Cadastru și Publicitate Imobiliară SUCEAVA
Biroul de Cadastru și Publicitate Imobiliară Suceava

A. Partea I. Descrierea imobilului

TEREN Extravilan

Adresa: Jud. Suceava

Nr. Crt	Nr cadastral Nr. topografic	Suprafața* (mp)	Observații / Referințe
A1		5.200	Sector cadastral:47 Teren neimprejmuit;

B. Partea II. Proprietari și acte

Inscrieri privitoare la dreptul de proprietate și alte drepturi reale		Referințe
/		
Act Normativ nr. Legea 7, din 13/03/1996 emis de PARLAMENTUL ROMANIEI;		
B1	Inscrierea provizorie, drept de PROPRIETATE, dobandit prin Lege, cota actuala 1/1 1) COMUNA ZVORIȘTEA, CIF:4244202, PROPRIETAR NEIDENTIFICAT.	A1

C. Partea III. SARCINI .

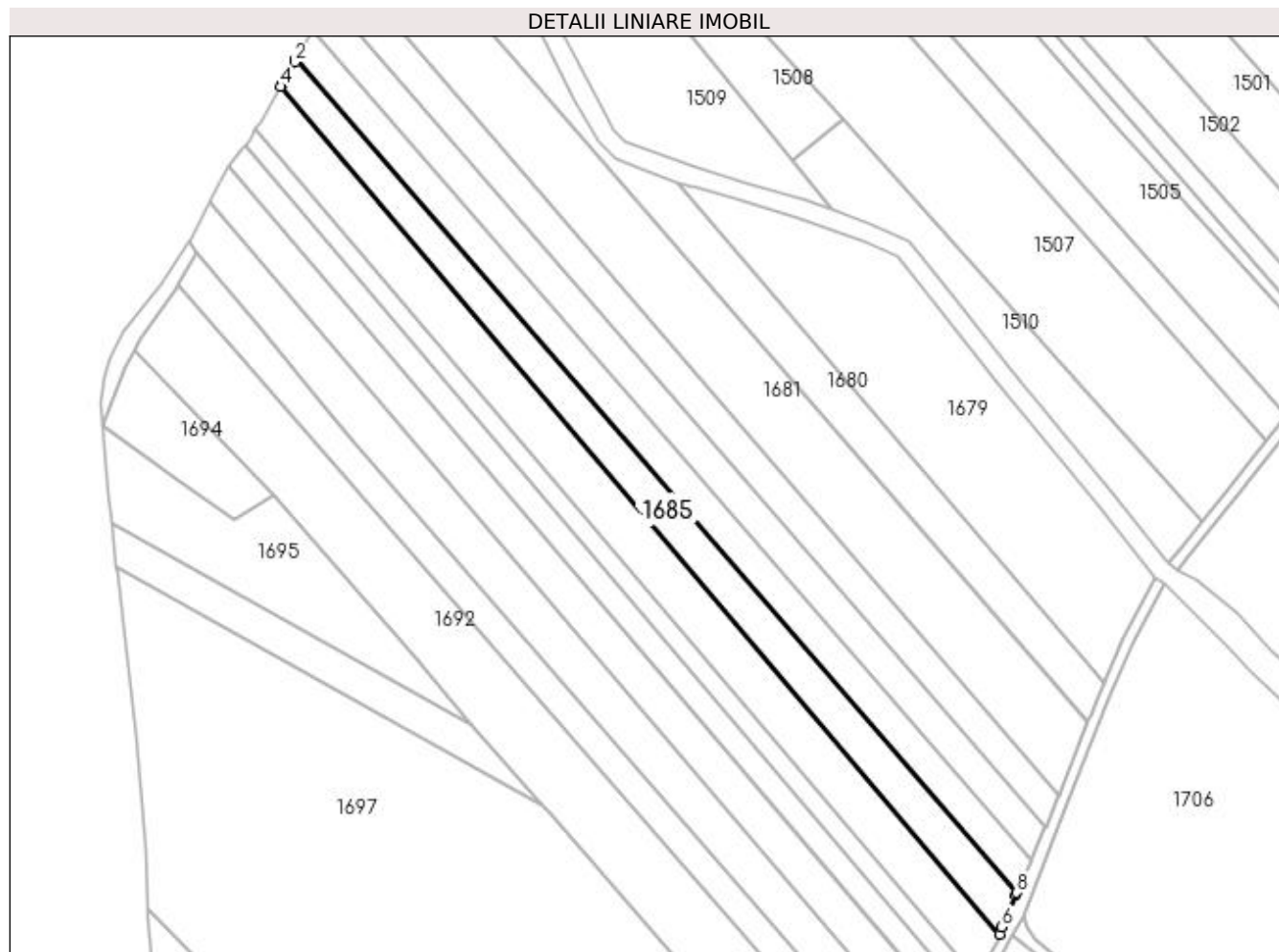
Inscrieri privind dezmembramintele dreptului de proprietate, drepturi reale de garanție și sarcini	Referințe
NU SUNT	

Anexa Nr. 1 La Partea I

Teren

Nr cadastral	Suprafața (mp)*	Observații / Referințe
	5.200	

* Suprafața este determinată în planul de proiecție Stereo 70.



Date referitoare la teren

Crt	Categorie folosință	Intra vilan	Suprafața (mp)	Tarla	Parcelă	Nr. topo	Observații / Referințe
1	arabil	NU	5.200	38	436	-	

Lungime Segmente

1) Valorile lungimilor segmentelor sunt obținute din proiecție în plan.

Punct început	X / Y	Punct sfârșit	X / Y	Lungime segment (** (m)
1	596.338,334 702.180,687	2	596.337,797 702.179,76	1.071
2	596.337,797 702.179,76	3	596.333,271 702.171,938	9.037
3	596.333,271 702.171,938	4	596.332,579 702.170,749	1.376
4	596.332,579 702.170,749	5	596.597,088 701.859,08	408.782
5	596.597,088 701.859,08	6	596.597,853 701.861,697	2.727

Punct început	X / Y	Punct sfârșit	X / Y	Lungime segment (** (m)
6	596.597,853 701.861,697	7	596.602,943 701.873,337	12.704
7	596.602,943 701.873,337	8	596.603,393 701.874,365	1.122
8	596.603,393 701.874,365	1	596.338,334 702.180,687	405.08

** Lungimile segmentelor sunt determinate în planul de proiecție Stereo 70 și sunt rotunjite la 1 milimetru.

*** Distanța dintre puncte este formată din segmente cumulate ce sunt mai mici decât valoarea 1 milimetru.

**DATE DESPRE IMOBILUL NR. 1686**

Oficiul de Cadastru și Publicitate Imobiliară SUCEAVA
Biroul de Cadastru și Publicitate Imobiliară Suceava

A. Partea I. Descrierea imobilului

TEREN Extravilan

Adresa: Jud. Suceava, la locul numit "Grind Poieni"

Nr. Crt	Nr cadastral Nr. topografic	Suprafața* (mp)	Observații / Referințe
A1	34426	7.000	Sector cadastral:47 Teren neimprejmuit;

B. Partea II. Proprietari și acte

Inscrieri privitoare la dreptul de proprietate și alte drepturi reale	Referințe
77545 / 07/11/2022	
Act Notarial nr. contract de donatie nr. 6162, din 07/11/2022 emis de NOTAR PUBLIC BUSUIOC ANA ELENA;	
B5	A1
Intabulare, drept de PROPRIETATE, bun propriu, dobandit prin Conventie, cota actuala 1/1 1) ORHEI RĂZVAN	

C. Partea III. SARCINI .

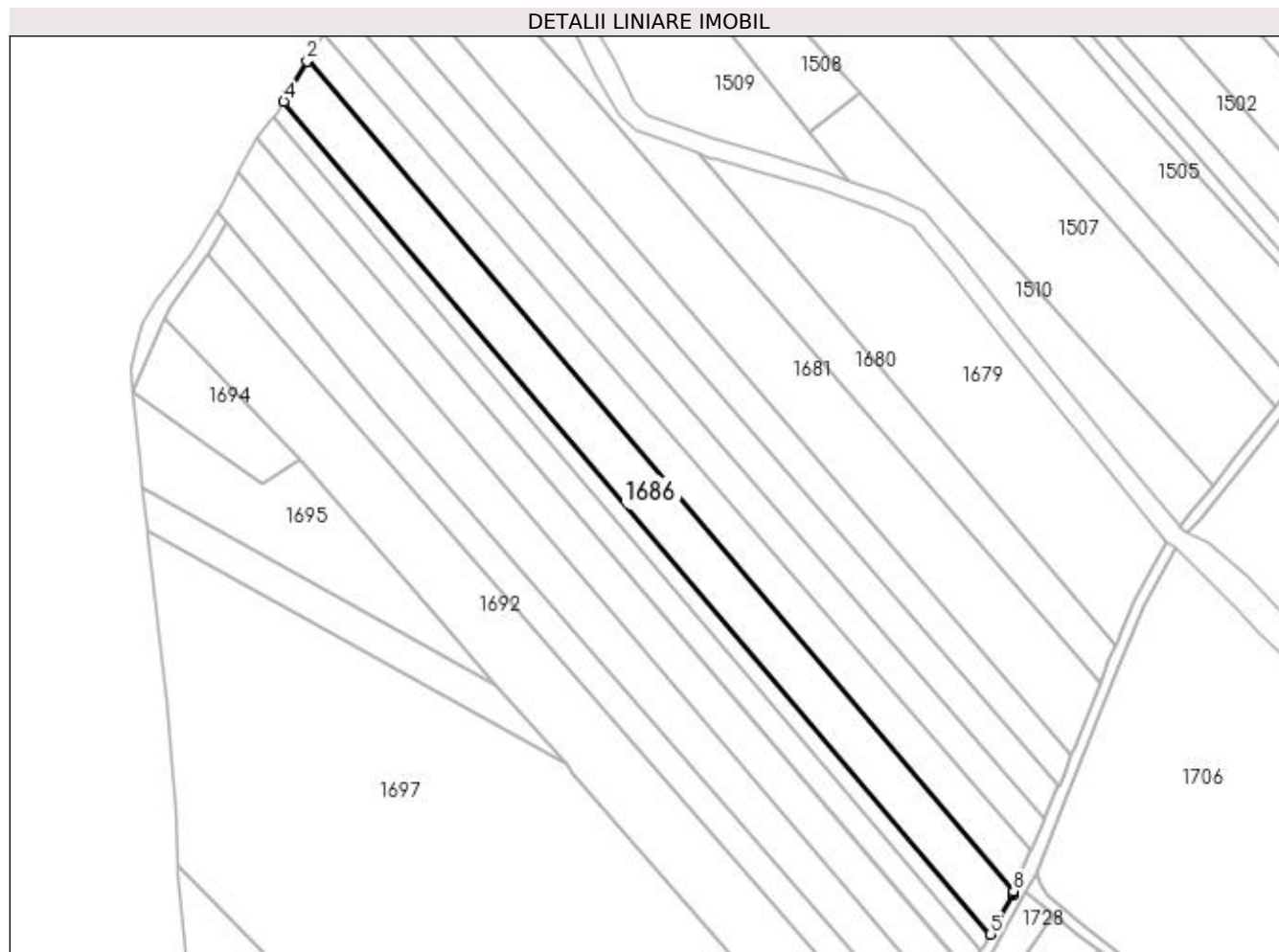
Inscrieri privind dezmembramintele dreptului de proprietate, drepturi reale de garanție și sarcini	Referințe
NU SUNT	

Anexa Nr. 1 La Partea I

Teren

Nr cadastral	Suprafaţa (mp)*	Observaţii / Referinţe
34426	7.000	

* Suprafaţa este determinată în planul de proiecţie Stereo 70.



Date referitoare la teren

Crt	Categorie folosinţă	Intra vilan	Suprafaţa (mp)	Tarla	Parcelă	Nr. topo	Observaţii / Referinţe
1	arabil	NU	7.000	38	436	-	

Lungime Segmente

1) Valorile lungimilor segmentelor sunt obţinute din proiecţie în plan.

Punct început	X / Y	Punct sfârşit	X / Y	Lungime segment (** (m)
1	596.332,579 702.170,749	2	596.332,205 702.170,106	0.744
2	596.332,205 702.170,106	3	596.324,966 702.157,66	14.398
3	596.324,966 702.157,66	4	596.323,457 702.155,066	3.001
4	596.323,457 702.155,066	5	596.588,413 701.842,87	409.473
5	596.588,413 701.842,87	6	596.596,67 701.857,651	16.931

Punct început	X / Y	Punct sfârșit	X / Y	Lungime segment (** (m)
6	596.596,67 701.857,651	7	596.596,852 701.858,274	0.649
7	596.596,852 701.858,274	8	596.597,088 701.859,08	0.84
8	596.597,088 701.859,08	1	596.332,579 702.170,749	408.782

** Lungimile segmentelor sunt determinate în planul de proiecție Stereo 70 și sunt rotunjite la 1 milimetru.

*** Distanța dintre puncte este formată din segmente cumulate ce sunt mai mici decât valoarea 1 milimetru.

**DATE DESPRE IMOBILUL NR. 1687**

Oficiul de Cadastru și Publicitate Imobiliară SUCEAVA
Biroul de Cadastru și Publicitate Imobiliară Suceava

A. Partea I. Descrierea imobilului

TEREN Extravilan

Adresa: Jud. Suceava, la locul numit " Poieni"

Nr. Crt	Nr cadastral Nr. topografic	Suprafața* (mp)	Observații / Referințe
A1	34448	2.700	Sector cadastral:47 Teren neimprejmuit;

B. Partea II. Proprietari și acte

Inscrieri privitoare la dreptul de proprietate și alte drepturi reale	Referințe
77542 / 07/11/2022	
Act Notarial nr. contract de donație aut. nr. 6162, din 07/11/2022 emis de N.P. BUSUIOC ANA ELENA;	
B12	A1
Intabulare, drept de PROPRIETATE, dobandit prin Conventie, cota actuala 1/1 1) ORHEI RĂZVAN, bun propriu	

C. Partea III. SARCINI .

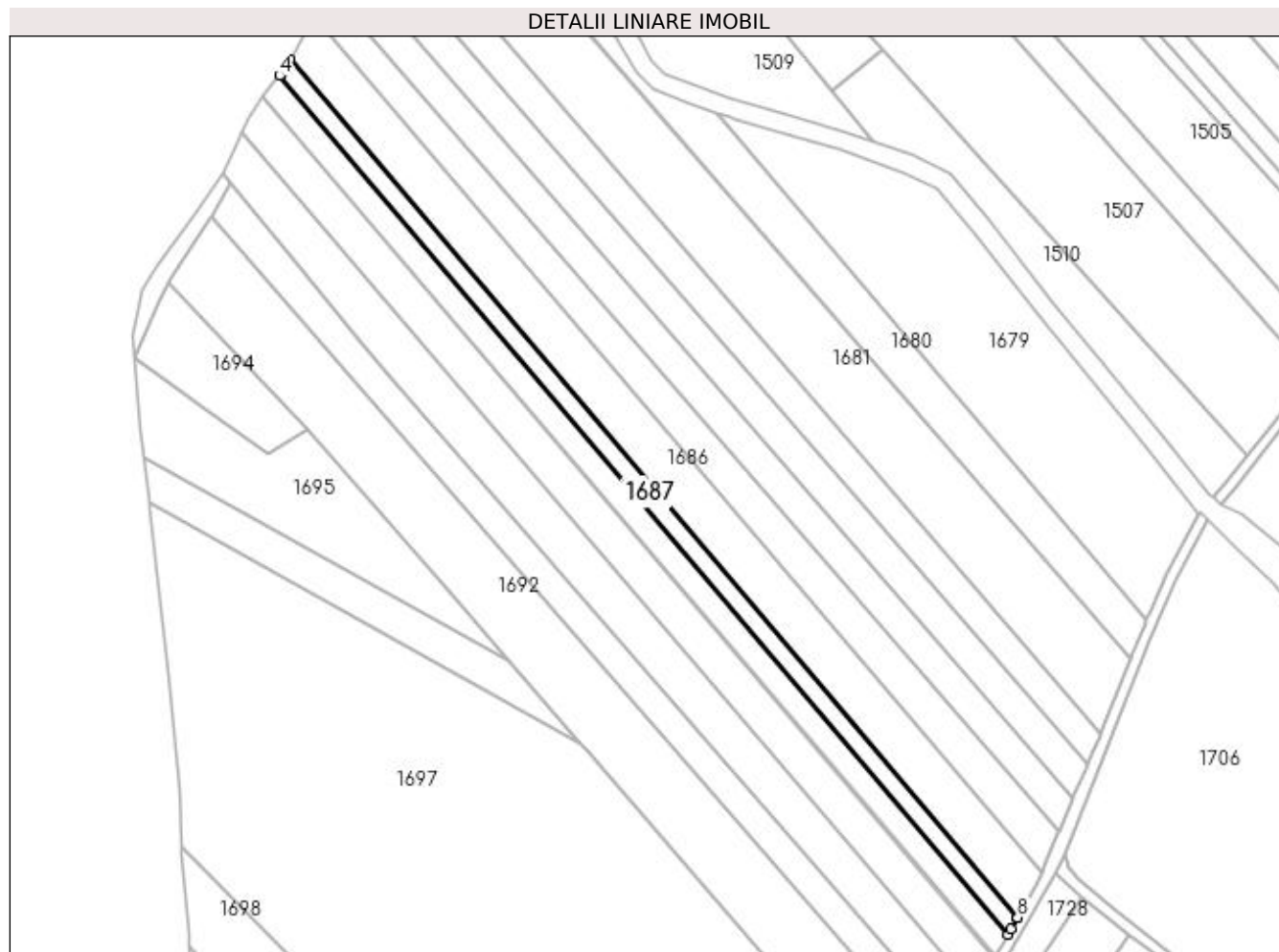
Inscrieri privind dezmembramintele dreptului de proprietate, drepturi reale de garanție și sarcini	Referințe
NU SUNT	

Anexa Nr. 1 La Partea I

Teren

Nr cadastral	Suprafața (mp)*	Observații / Referințe
34448	2.700	

* Suprafața este determinată în planul de proiecție Stereo 70.



Date referitoare la teren

Crt	Categorie folosință	Intra vilan	Suprafața (mp)	Tarla	Parcelă	Nr. topo	Observații / Referințe
1	arabil	NU	2.700	38	436	-	

Lungime Segmente

1) Valorile lungimilor segmentelor sunt obținute din proiecție în plan.

Punct început	X / Y	Punct sfârșit	X / Y	Lungime segment (** (m)
1	596.323,457 702.155,066	2	596.322,491 702.153,405	1.921
2	596.322,491 702.153,405	3	596.320,802 702.150,5	3.36
3	596.320,802 702.150,5	4	596.319,781 702.149,209	1.646
4	596.319,781 702.149,209	5	596.584,937 701.836,778	409.781
5	596.584,937 701.836,778	6	596.586,047 701.838,633	2.162

Punct început	X / Y	Punct sfârșit	X / Y	Lungime segment (** (m)
6	596.586,047 701.838,633	7	596.588,412 701.842,867	4.85
7	596.588,412 701.842,867	8	596.588,413 701.842,87	0.003
8	596.588,413 701.842,87	1	596.323,457 702.155,066	409.473

** Lungimile segmentelor sunt determinate în planul de proiecție Stereo 70 și sunt rotunjite la 1 milimetru.

*** Distanța dintre puncte este formată din segmente cumulate ce sunt mai mici decât valoarea 1 milimetru.

**DATE DESPRE IMOBILUL NR. 1688**

Oficiul de Cadastru și Publicitate Imobiliară SUCEAVA
 Biroul de Cadastru și Publicitate Imobiliară Suceava

A. Partea I. Descrierea imobilului

TEREN Extravilan

Adresa: Jud. Suceava

Nr. Crt	Nr cadastral Nr. topografic	Suprafața* (mp)	Observații / Referințe
A1		3.800	Sector cadastral:47 Teren neimprejmuit; parte din 9600 mp

B. Partea II. Proprietari și acte

Inscrieri privitoare la dreptul de proprietate și alte drepturi reale		Referințe
/		
Act Notarial nr. 70, din 12/06/2003 emis de BNP ION LOSTUN;		
B1	Intabulare, drept de PROPRIETATE, dobandit prin Succesiune, cota actuala 1/4 1) OLARIU IOAN , Lipsă CNP proprietar.	A1
B2	Intabulare, drept de PROPRIETATE, dobandit prin Succesiune, cota actuala 1/4 1) OLARIU MIRCEA	A1
B3	Intabulare, drept de PROPRIETATE, dobandit prin Succesiune, cota actuala 1/4 1) COROBLEA ASPAZIA , Lipsă CNP proprietar.	A1
B4	Intabulare, drept de PROPRIETATE, dobandit prin Succesiune, cota actuala 1/4 1) OLARIU MARIA , Lipsă CNP proprietar.	A1

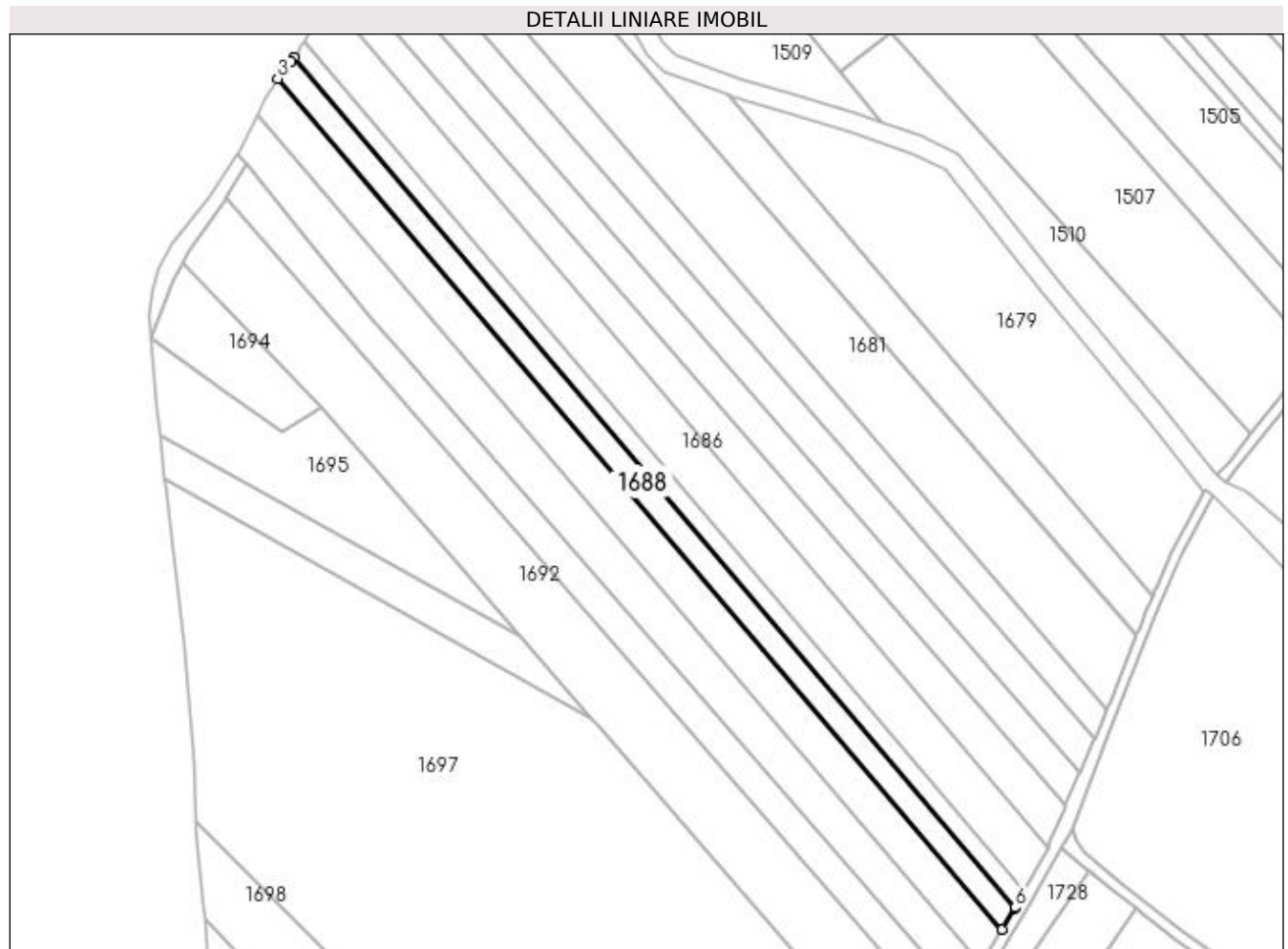
C. Partea III. SARCINI .

Inscrieri privind dezmembramintele dreptului de proprietate, drepturi reale de garanție și sarcini	Referințe
NU SUNT	

Anexa Nr. 1 La Partea I**Teren**

Nr cadastral	Suprafața (mp)*	Observații / Referințe
	3.800	parte din 9600 mp

* Suprafața este determinată în planul de proiecție Stereo 70.

**Date referitoare la teren**

Crt	Categorie folosință	Intra vilan	Suprafața (mp)	Tarla	Parcelă	Nr. topo	Observații / Referințe
1	arabil	NU	3.800	38	436	-	

Lungime Segmente

1) Valorile lungimilor segmentelor sunt obținute din proiecție în plan.

Punct început	X / Y	Punct sfârșit	X / Y	Lungime segment (** (m)
1	596.319,781 702.149,209	2	596.318,58 702.147,689	1.937
2	596.318,58 702.147,689	3	596.313,689 702.141,503	7.886
3	596.313,689 702.141,503	4	596.580,118 701.828,723	410.872
4	596.580,118 701.828,723	5	596.584,888 701.836,696	9.291
5	596.584,888 701.836,696	6	596.584,937 701.836,778	0.096

Punct început	X / Y	Punct sfârșit	X / Y	Lungime segment (** (m)
6	596.584,937 701.836,778	1	596.319,781 702.149,209	409.781

** Lungimile segmentelor sunt determinate în planul de proiecție Stereo 70 și sunt rotunjite la 1 milimetru.

*** Distanța dintre puncte este formată din segmente cumulate ce sunt mai mici decât valoarea 1 milimetru.

**DATE DESPRE IMOBILUL NR. 1689**

Oficiul de Cadastru și Publicitate Imobiliară SUCEAVA
 Biroul de Cadastru și Publicitate Imobiliară Suceava

A. Partea I. Descrierea imobilului

TEREN Extravilan

Adresa: Jud. Suceava

Nr. Crt	Nr cadastral Nr. topografic	Suprafața* (mp)	Observații / Referințe
A1		5.800	Sector cadastral:47 Teren neimprejmuit; parte din 9600 mp

B. Partea II. Proprietari și acte

Inscrieri privitoare la dreptul de proprietate și alte drepturi reale	Referințe
/	
Act Notarial nr. 2451, din 03/02/1995 emis de NOTARIATUL DE STAT JUDETEAN SUCEAVA;	
B1	A1
Intabulare, drept de PROPRIETATE donație, dobandit prin Conventie, cota actuala 1/1 1) OLARIU MIRCEA	

C. Partea III. SARCINI .

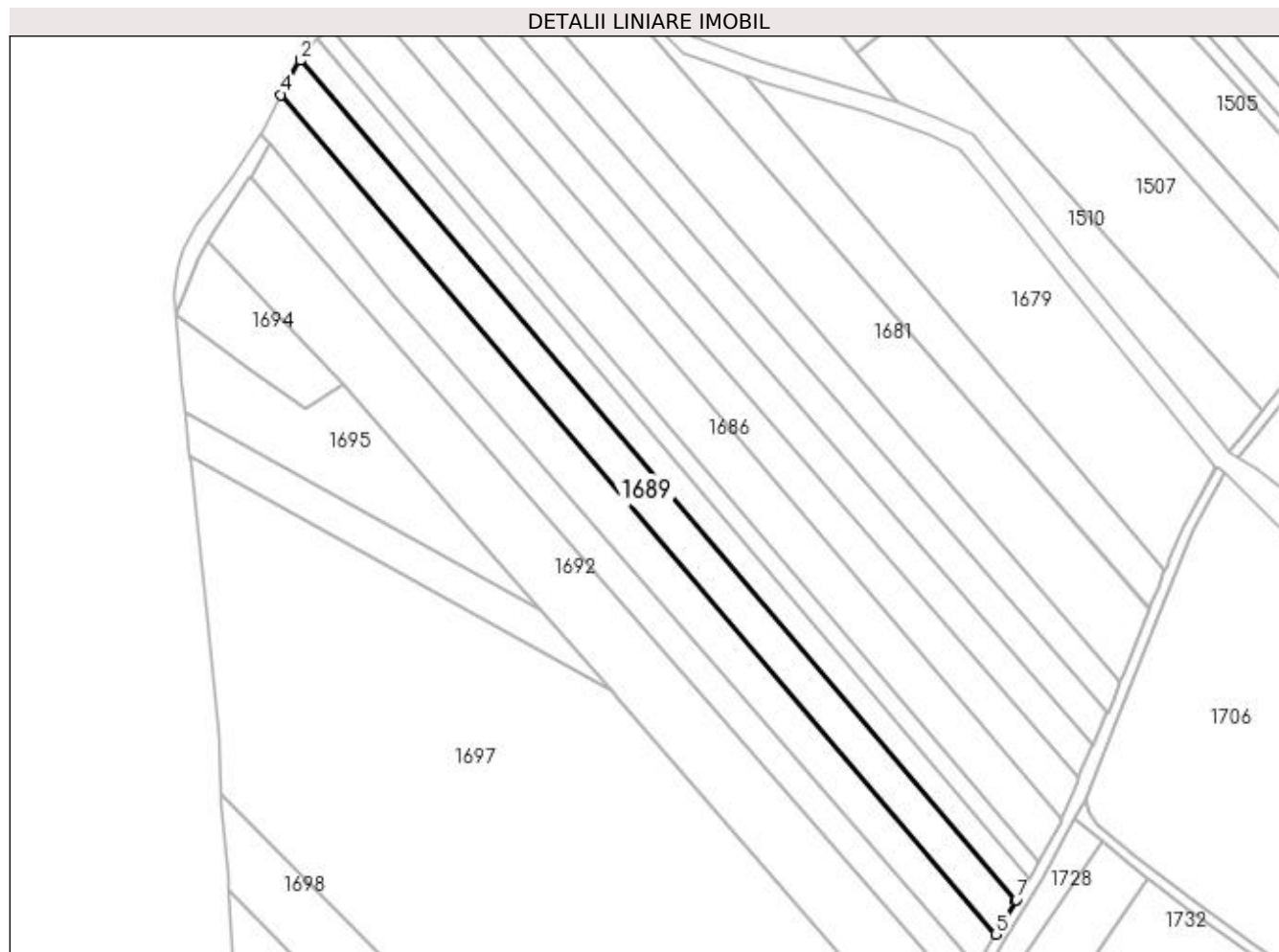
Inscrieri privind dezmembramintele dreptului de proprietate, drepturi reale de garanție și sarcini	Referințe
NU SUNT	

Anexa Nr. 1 La Partea I

Teren

Nr cadastral	Suprafața (mp)*	Observații / Referințe
	5.800	parte din 9600 mp

* Suprafața este determinată în planul de proiecție Stereo 70.



Date referitoare la teren

Crt	Categorie folosință	Intra vilan	Suprafața (mp)	Tarla	Parcelă	Nr. topo	Observații / Referințe
1	arabil	NU	5.800	38	436	-	

Lungime Segmente

1) Valorile lungimilor segmentelor sunt obținute din proiecție în plan.

Punct început	X / Y	Punct sfârșit	X / Y	Lungime segment (** (m)
1	596.313,689 702.141,503	2	596.313,441 702.141,189	0.4
2	596.313,441 702.141,189	3	596.309,019 702.134,01	8.432
3	596.309,019 702.134,01	4	596.306,273 702.128,441	6.209
4	596.306,273 702.128,441	5	596.572,467 701.815,936	410.51
5	596.572,467 701.815,936	6	596.579,904 701.828,367	14.486

Punct început	X / Y	Punct sfârșit	X / Y	Lungime segment (** (m)
6	596.579,904 701.828,367	7	596.580,118 701.828,723	0.415
7	596.580,118 701.828,723	1	596.313,689 702.141,503	410.872

** Lungimile segmentelor sunt determinate în planul de proiecție Stereo 70 și sunt rotunjite la 1 milimetru.

*** Distanța dintre puncte este formată din segmente cumulate ce sunt mai mici decât valoarea 1 milimetru.

**DATE DESPRE IMOBILUL NR. 1690**

Oficiul de Cadastru și Publicitate Imobiliară SUCEAVA
Biroul de Cadastru și Publicitate Imobiliară Suceava

A. Partea I. Descrierea imobilului

TEREN Extravilan

Adresa: Jud. Suceava

Nr. Crt	Nr cadastral Nr. topografic	Suprafața* (mp)	Observații / Referințe
A1		6.200	Sector cadastral:47 Teren neimprejmuit;

B. Partea II. Proprietari și acte

Inscrieri privitoare la dreptul de proprietate și alte drepturi reale		Referințe
/		
Act Normativ nr. Legea 7, din 13/03/1996 emis de PARLAMENTUL ROMANIEI;		
B1	Inscrierea provizorie, drept de PROPRIETATE, dobandit prin Lege, cota actuala 1/1 1) COMUNA ZVORIȘTEA , CIF:4244202, PROPRIETAR NEIDENTIFICAT.	A1

C. Partea III. SARCINI .

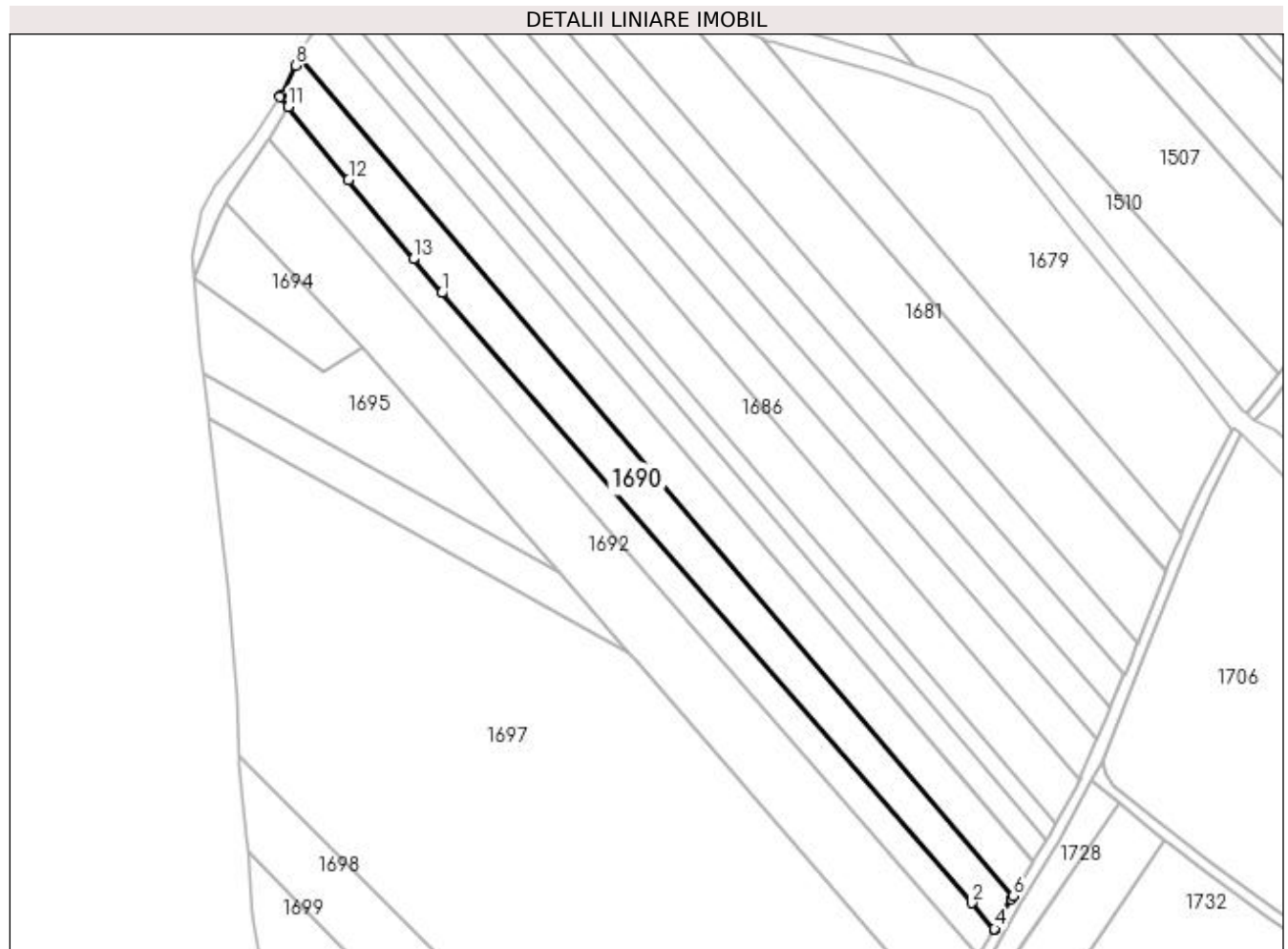
Inscrieri privind dezmembramintele dreptului de proprietate, drepturi reale de garanție și sarcini	Referințe
NU SUNT	

Anexa Nr. 1 La Partea I

Teren

Nr cadastral	Suprafața (mp)*	Observații / Referințe
	6.200	

* Suprafața este determinată în planul de proiecție Stereo 70.



Date referitoare la teren

Crt	Categorie folosință	Intravilan	Suprafața (mp)	Tarla	Parcelă	Nr. topo	Observații / Referințe
1	arabil	NU	6.200	38	436	-	

Lungime Segmente

1) Valorile lungimilor segmentelor sunt obținute din proiecție în plan.

Punct început	X / Y	Punct sfârșit	X / Y	Lungime segment (** (m)
1	596.359,372 702.040,718	2	596.556,95 701.813,369	301.205
2	596.556,95 701.813,369	3	596.565,401 701.803,442	13.037
3	596.565,401 701.803,442	4	596.565,532 701.803,675	0.267
4	596.565,532 701.803,675	5	596.571,786 701.814,799	12.762
5	596.571,786 701.814,799	6	596.572,467 701.815,936	1.325

Punct început	X / Y	Punct sfârşit	X / Y	Lungime segment (** (m)
6	596.572,467 701.815,936	7	596.306,273 702.128,441	410.51
7	596.306,273 702.128,441	8	596.304,862 702.125,58	3.19
8	596.304,862 702.125,58	9	596.299,49 702.114,683	12.149
9	596.299,49 702.114,683	10	596.298,884 702.113,753	1.11
10	596.298,884 702.113,753	11	596.301,999 702.110,0	4.877
11	596.301,999 702.110,0	12	596.324,541 702.082,839	35.297
12	596.324,541 702.082,839	13	596.348,713 702.053,332	38.144
13	596.348,713 702.053,332	1	596.359,372 702.040,718	16.514

** Lungimile segmentelor sunt determinate în planul de proiecție Stereo 70 și sunt rotunjite la 1 milimetru.

*** Distanța dintre puncte este formată din segmente cumulate ce sunt mai mici decât valoarea 1 milimetru.

**DATE DESPRE IMOBILUL NR. 1691**

Oficiul de Cadastru și Publicitate Imobiliară SUCEAVA
Biroul de Cadastru și Publicitate Imobiliară Suceava

A. Partea I. Descrierea imobilului

TEREN Extravilan

Nr. cadastral vechi:377

Adresa: Jud. Suceava, tarlăua "Grind Poieni"

Nr. Crt	Nr cadastral Nr. topografic	Suprafața* (mp)	Observații / Referințe
A1	31916	4.500	Sector cadastral:47 Teren neimprejmuit;

B. Partea II. Proprietari și acte

Inscrieri privitoare la dreptul de proprietate și alte drepturi reale		Referințe
47248 / 30/09/2015		
Act Notarial nr. 4037-contract de vânzare, din 29/09/2015 emis de BIN NEGURA ADINA LOREDANA;		
B5	Intabulare, drept de PROPRIETATE, dobândit prin Convenție, cota actuala 1/1 1) LERCH STELICĂ-COSTEL 2) LERCH ȘTEFANIA, bun comun	A1

C. Partea III. SARCINI .

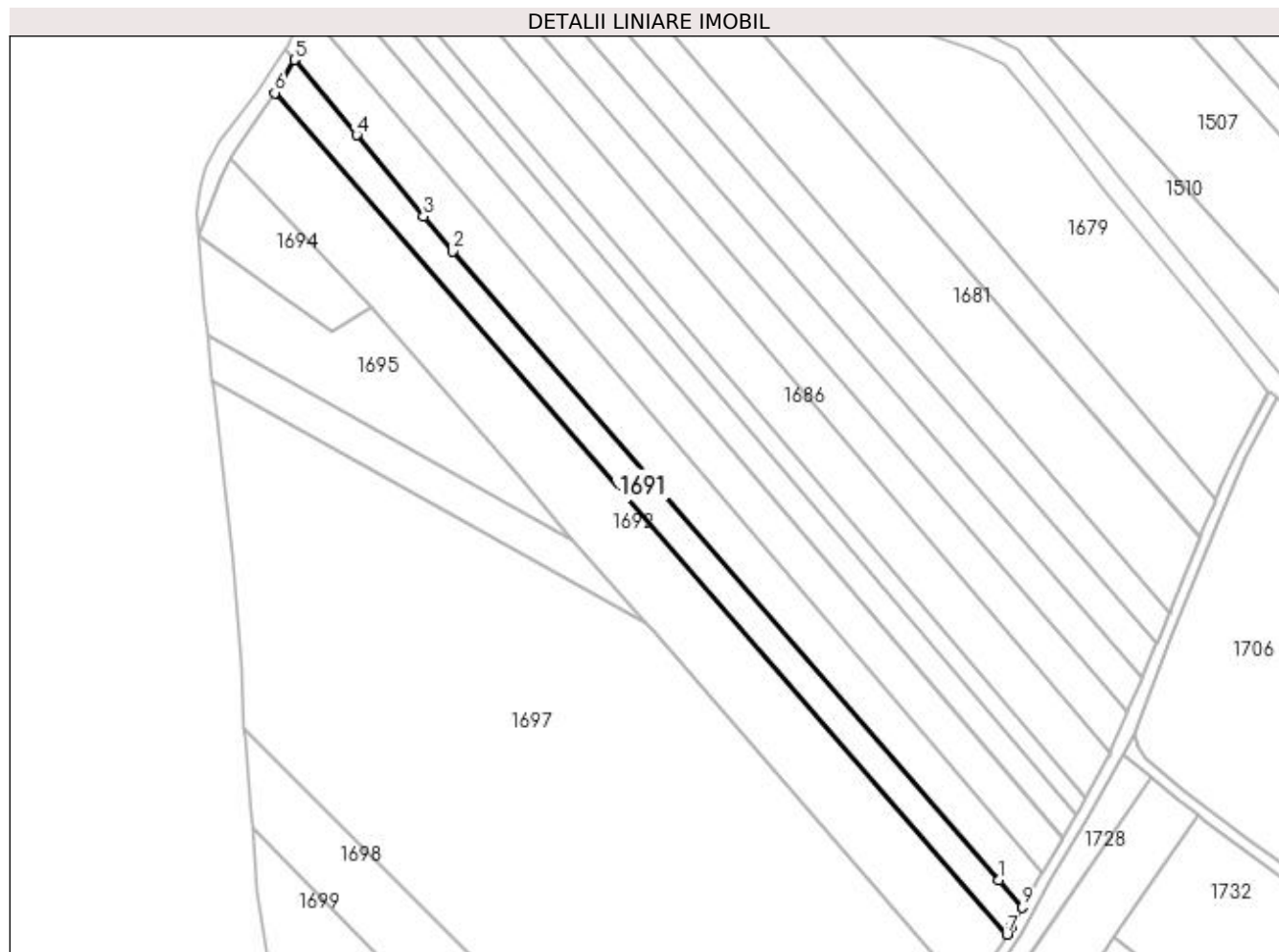
Inscrieri privind dezmembramintele dreptului de proprietate, drepturi reale de garanție și sarcini	Referințe
NU SUNT	

Anexa Nr. 1 La Partea I

Teren

Nr cadastral	Suprafața (mp)*	Observații / Referințe
31916	4.500	

* Suprafața este determinată în planul de proiecție Stereo 70.



Date referitoare la teren

Crt	Categorie folosință	Intravilan	Suprafața (mp)	Tarla	Parcelă	Nr. topo	Observații / Referințe
1	arabil	NU	4.500	38	436	-	

Lungime Segmente

1) Valorile lungimilor segmentelor sunt obținute din proiecție în plan.

Punct început	X / Y	Punct sfârșit	X / Y	Lungime segment (** (m)
1	596.556,95 701.813,369	2	596.359,372 702.040,718	301.205
2	596.359,372 702.040,718	3	596.348,713 702.053,332	16.514
3	596.348,713 702.053,332	4	596.324,541 702.082,839	38.144
4	596.324,541 702.082,839	5	596.301,999 702.110,0	35.297
5	596.301,999 702.110,0	6	596.294,914 702.098,037	13.904

Punct început	X / Y	Punct sfârșit	X / Y	Lungime segment (** (m)
6	596.294,914 702.098,037	7	596.559,776 701.793,657	403.484
7	596.559,776 701.793,657	8	596.561,362 701.796,259	3.047
8	596.561,362 701.796,259	9	596.565,401 701.803,442	8.241
9	596.565,401 701.803,442	1	596.556,95 701.813,369	13.037

** Lungimile segmentelor sunt determinate în planul de proiecție Stereo 70 și sunt rotunjite la 1 milimetru.

*** Distanța dintre puncte este formată din segmente cumulate ce sunt mai mici decât valoarea 1 milimetru.

**DATE DESPRE IMOBILUL NR. 1692**

Oficiul de Cadastru și Publicitate Imobiliară SUCEAVA
Biroul de Cadastru și Publicitate Imobiliară Suceava

A. Partea I. Descrierea imobilului

TEREN Extravilan

Adresa: Jud. Suceava, la locul numit "In Gropana"

Nr. Crt	Nr cadastral Nr. topografic	Suprafața* (mp)	Observații / Referințe
A1	34133	10.000	Sector cadastral:47 Teren neimprejmuit;

B. Partea II. Proprietari și acte

Inscrieri privitoare la dreptul de proprietate și alte drepturi reale	Referințe
71941 / 26/11/2019	
Act Notarial nr. contract de vanzare nr. 1821, din 26/11/2019 emis de BIN NASTASA MIHAELA;	
B4	A1
Intabulare, drept de PROPRIETATE, dobandit prin Conventie, cota actuala 1/1	
1) LERCH ȘTEFANIA	
2) LERCH STELICĂ-COSTEL, bun comun	

C. Partea III. SARCINI .

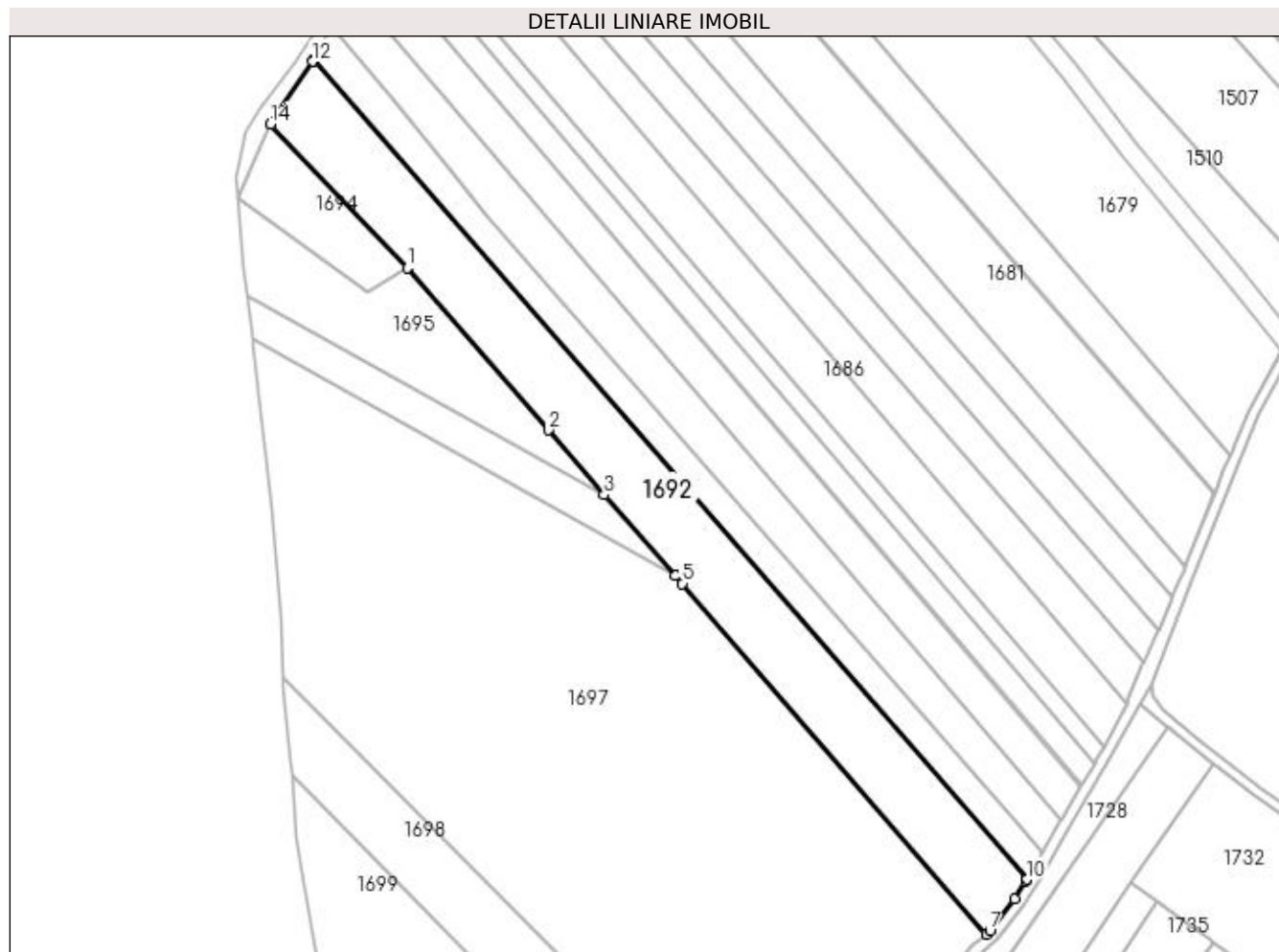
Inscrieri privind dezmembramintele dreptului de proprietate, drepturi reale de garanție și sarcini	Referințe
NU SUNT	

Anexa Nr. 1 La Partea I

Teren

Nr cadastral	Suprafața (mp)*	Observații / Referințe
34133	10.000	

* Suprafața este determinată în planul de proiecție Stereo 70.



Date referitoare la teren

Crt	Categorie folosință	Intravilan	Suprafața (mp)	Tarla	Parcelă	Nr. topo	Observații / Referințe
1	arabil	NU	10.000	38	436	-	

Lungime Segmente

1) Valorile lungimilor segmentelor sunt obținute din proiecție în plan.

Punct început	X / Y	Punct sfârșit	X / Y	Lungime segment (** (m)
1	596.329,758 702.020,688	2	596.382,29 701.960,516	79.877
2	596.382,29 701.960,516	3	596.402,865 701.936,455	31.659
3	596.402,865 701.936,455	4	596.429,267 701.906,503	39.927
4	596.429,267 701.906,503	5	596.431,912 701.903,503	4.0
5	596.431,912 701.903,503	6	596.544,805 701.773,304	172.327

Punct început	X / Y	Punct sfârşit	X / Y	Lungime segment (** (m)
6	596.544,805 701.773,304	7	596.546,153 701.774,432	1.758
7	596.546,153 701.774,432	8	596.555,356 701.786,403	15.1
8	596.555,356 701.786,403	9	596.559,367 701.792,985	7.708
9	596.559,367 701.792,985	10	596.559,776 701.793,657	0.787
10	596.559,776 701.793,657	11	596.294,914 702.098,037	403.484
11	596.294,914 702.098,037	12	596.294,511 702.097,357	0.79
12	596.294,511 702.097,357	13	596.281,047 702.077,68	23.842
13	596.281,047 702.077,68	14	596.279,024 702.074,028	4.175
14	596.279,024 702.074,028	1	596.329,758 702.020,688	73.614

** Lungimile segmentelor sunt determinate în planul de proiecție Stereo 70 și sunt rotunjite la 1 milimetru.

*** Distanța dintre puncte este formată din segmente cumulate ce sunt mai mici decât valoarea 1 milimetru.

**DATE DESPRE IMOBILUL NR. 1693**

Oficiul de Cadastru și Publicitate Imobiliară SUCEAVA
Biroul de Cadastru și Publicitate Imobiliară Suceava

A. Partea I. Descrierea imobilului

TEREN Extravilan

Adresa: Jud. Suceava

Nr. Crt	Nr cadastral Nr. topografic	Suprafața* (mp)	Observații / Referințe
A1		391	Sector cadastral:47 Teren neimprejmuit;

B. Partea II. Proprietari și acte

Inscrieri privitoare la dreptul de proprietate și alte drepturi reale		Referințe
/		
Act Normativ nr. Legea 7, din 13/03/1996 emis de PARLAMENTUL ROMANIEI;		
B1	Inscrierea provizorie, drept de PROPRIETATE, dobandit prin Lege, cota actuala 1/1 1) COMUNA ZVORIȘTEA, CIF:4244202, PROPRIETAR NEIDENTIFICAT.	A1

C. Partea III. SARCINI .

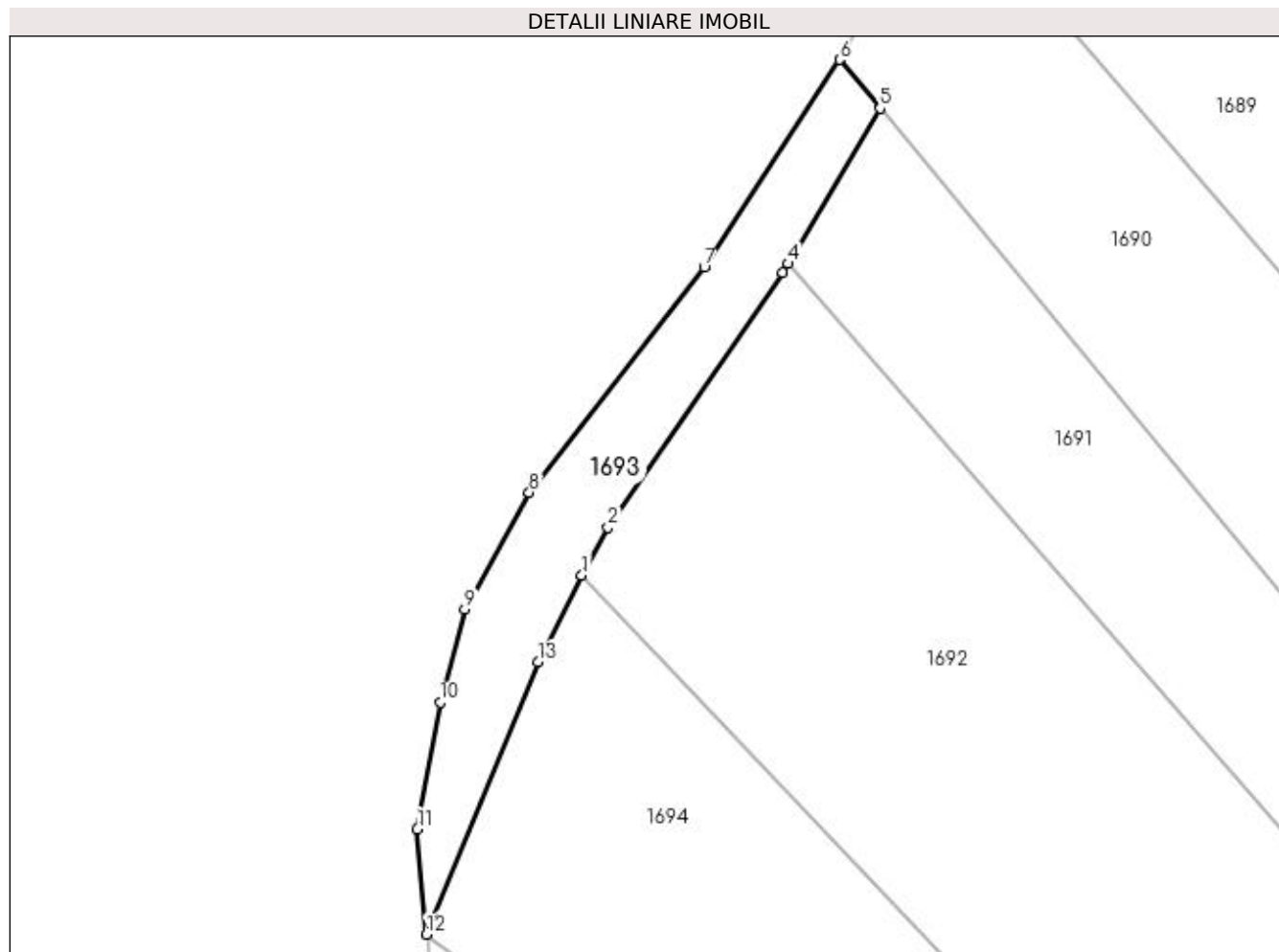
Inscrieri privind dezmembramintele dreptului de proprietate, drepturi reale de garanție și sarcini	Referințe
NU SUNT	

Anexa Nr. 1 La Partea I

Teren

Nr cadastral	Suprafața (mp)*	Observații / Referințe
	391	

* Suprafața este determinată în planul de proiecție Stereo 70.



Date referitoare la teren

Crt	Categorie folosință	Intra vilan	Suprafața (mp)	Tarla	Parcelă	Nr. topo	Observații / Referințe
1	arabil	NU	391	38	436, 437	-	

Lungime Segmente

1) Valorile lungimilor segmentelor sunt obținute din proiecție în plan.

Punct început	X / Y	Punct sfârșit	X / Y	Lungime segment (** (m)
1	596.279,024 702.074,028	2	596.281,047 702.077,68	4.175
2	596.281,047 702.077,68	3	596.294,511 702.097,357	23.842
3	596.294,511 702.097,357	4	596.294,914 702.098,037	0.79
4	596.294,914 702.098,037	5	596.301,999 702.110,0	13.904
5	596.301,999 702.110,0	6	596.298,884 702.113,753	4.877

Punct început	X / Y	Punct sfârşit	X / Y	Lungime segment (** (m)
6	596.298,884 702.113,753	7	596.288,461 702.097,737	19.109
7	596.288,461 702.097,737	8	596.274,97 702.080,397	21.97
8	596.274,97 702.080,397	9	596.270,015 702.071,374	10.294
9	596.270,015 702.071,374	10	596.268,092 702.064,2	7.427
10	596.268,092 702.064,2	11	596.266,345 702.054,438	9.917
11	596.266,345 702.054,438	12	596.267,054 702.046,336	8.133
12	596.267,054 702.046,336	13	596.275,645 702.067,324	22.678
13	596.275,645 702.067,324	1	596.279,024 702.074,028	7.507

** Lungimile segmentelor sunt determinate în planul de proiecție Stereo 70 și sunt rotunjite la 1 milimetru.

*** Distanța dintre puncte este formată din segmente cumulate ce sunt mai mici decât valoarea 1 milimetru.

**DATE DESPRE IMOBILUL NR. 1694**

Oficiul de Cadastru și Publicitate Imobiliară SUCEAVA
Biroul de Cadastru și Publicitate Imobiliară Suceava

A. Partea I. Descrierea imobilului

TEREN Extravilan

Adresa: Jud. Suceava

Nr. Crt	Nr cadastral Nr. topografic	Suprafața* (mp)	Observații / Referințe
A1		1.500	Sector cadastral:47 Teren neimprejmuit;

B. Partea II. Proprietari și acte

Inscrieri privitoare la dreptul de proprietate și alte drepturi reale		Referințe
/		
Act Normativ nr. Legea 7, din 13/03/1996 emis de PARLAMENTUL ROMANIEI;		
B1	Inscrierea provizorie, drept de PROPRIETATE, dobandit prin Lege, cota actuala 1/1 1) COMUNA ZVORIȘTEA, CIF:4244202, PROPRIETAR NEIDENTIFICAT.	A1

C. Partea III. SARCINI .

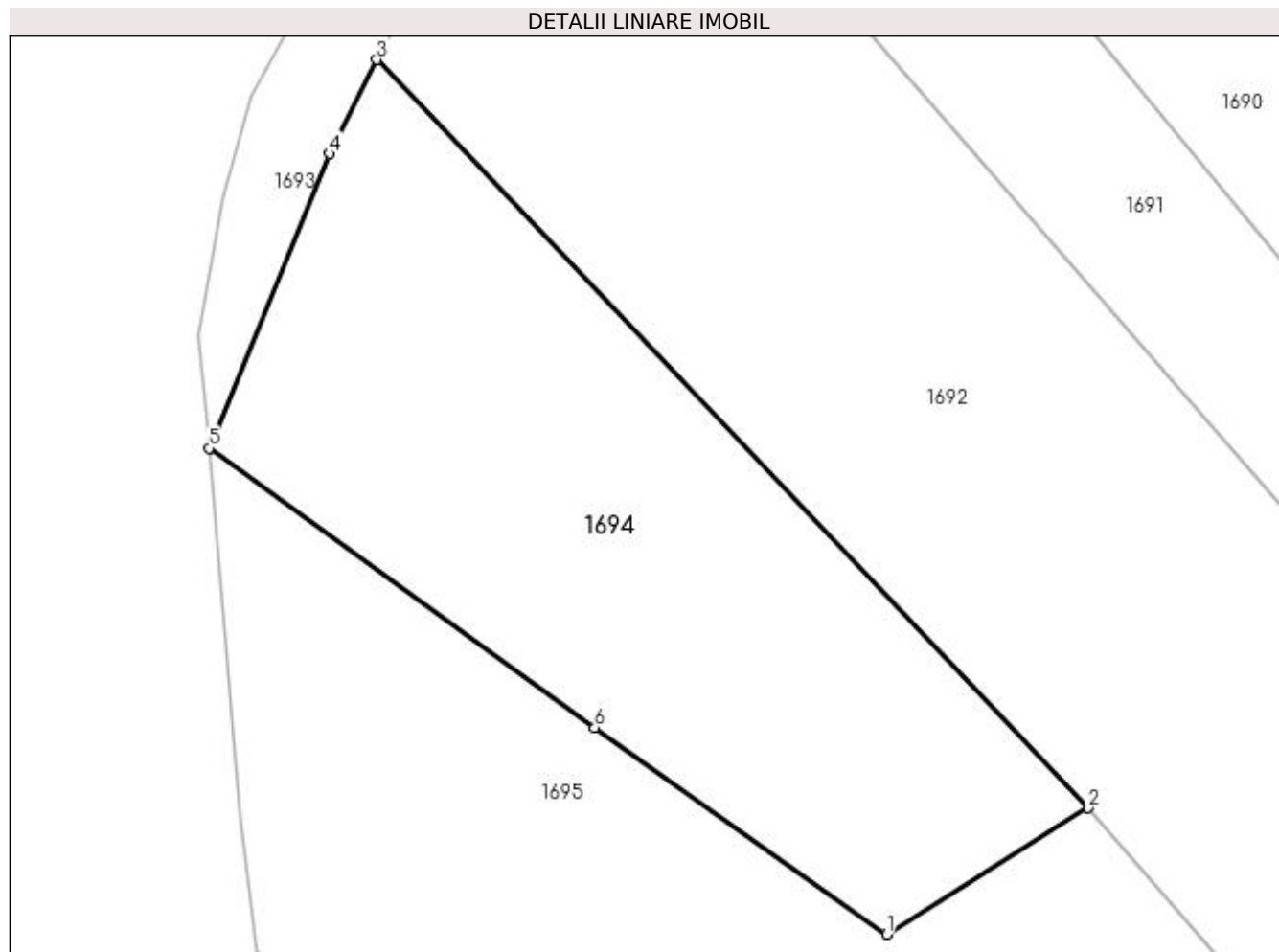
Inscrieri privind dezmembramintele dreptului de proprietate, drepturi reale de garanție și sarcini	Referințe
NU SUNT	

Anexa Nr. 1 La Partea I

Teren

Nr cadastral	Suprafaţa (mp)*	Observaţii / Referinţe
	1.500	

* Suprafaţa este determinată în planul de proiecţie Stereo 70.



Date referitoare la teren

Crt	Categorie folosinţă	Intra vilan	Suprafaţa (mp)	Tarla	Parcelă	Nr. topo	Observaţii / Referinţe
1	arabil	NU	1.500	38	436, 437	-	

Lungime Segmente

1) Valorile lungimilor segmentelor sunt obţinute din proiecţie în plan.

Punct început	X / Y	Punct sfârşit	X / Y	Lungime segment (** (m)
1	596.315,365 702.011,681	2	596.329,758 702.020,688	16.979
2	596.329,758 702.020,688	3	596.279,024 702.074,028	73.614
3	596.279,024 702.074,028	4	596.275,645 702.067,324	7.507
4	596.275,645 702.067,324	5	596.267,054 702.046,336	22.678
5	596.267,054 702.046,336	6	596.294,552 702.026,407	33.96

Punct început	X / Y	Punct sfârșit	X / Y	Lungime segment (** (m)
6	596.294,552 702.026,407	1	596.315,365 702.011,681	25.496

** Lungimile segmentelor sunt determinate în planul de proiecție Stereo 70 și sunt rotunjite la 1 milimetru.

*** Distanța dintre puncte este formată din segmente cumulate ce sunt mai mici decât valoarea 1 milimetru.

**DATE DESPRE IMOBILUL NR. 1695**

Oficiul de Cadastru și Publicitate Imobiliară SUCEAVA
Biroul de Cadastru și Publicitate Imobiliară Suceava

A. Partea I. Descrierea imobilului

TEREN Extravilan

Adresa: Jud. Suceava

Nr. Crt	Nr cadastral Nr. topografic	Suprafața* (mp)	Observații / Referințe
A1		3.500	Sector cadastral:47 Teren neimprejmuit; Deținător Coroblea Constantin.

B. Partea II. Proprietari și acte

Inscrieri privitoare la dreptul de proprietate și alte drepturi reale	Referințe
/	
Act Administrativ nr. 303, din 03/06/1993 emis de CJSDPAT SUCEAVA;	
B1	A1
Intabulare, drept de PROPRIETATE, dobândit prin Reconstituire, cota actuala 1/1	
1) COROBLEA CONSTANTIN, Lipsă CNP proprietar.	
2) COROBLEA VASILE, Lipsă CNP proprietar.	
3) COROBLEA MARIA, Lipsă CNP proprietar.	
4) AILOAIE MARIA, Lipsă CNP proprietar.	

C. Partea III. SARCINI .

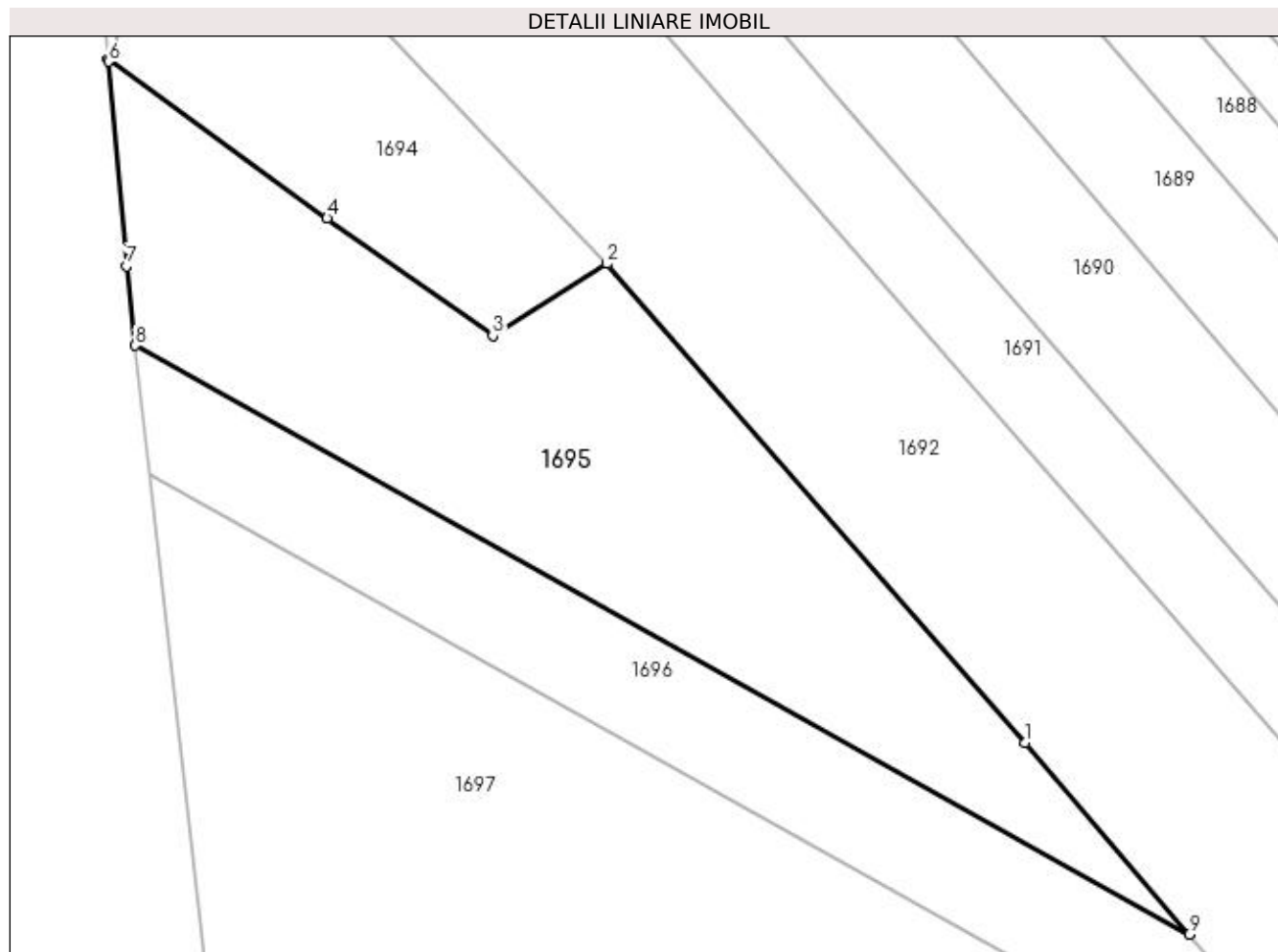
Inscrieri privind dezmembramintele dreptului de proprietate, drepturi reale de garanție și sarcini	Referințe
NU SUNT	

Anexa Nr. 1 La Partea I

Teren

Nr cadastral	Suprafața (mp)*	Observații / Referințe
	3.500	Deținător Coroblea Constantin.

* Suprafața este determinată în planul de proiecție Stereo 70.



Date referitoare la teren

Crt	Categorie folosință	Intra vilan	Suprafața (mp)	Tarla	Parcelă	Nr. topo	Observații / Referințe
1	arabil	NU	3.500	38	436, 437	-	

Lungime Segmente

1) Valorile lungimilor segmentelor sunt obținute din proiecție în plan.

Punct început	X / Y	Punct sfârșit	X / Y	Lungime segment (** (m)
1	596.382,29 701.960,516	2	596.329,758 702.020,688	79.877
2	596.329,758 702.020,688	3	596.315,365 702.011,681	16.979
3	596.315,365 702.011,681	4	596.294,552 702.026,407	25.496
4	596.294,552 702.026,407	5	596.267,054 702.046,336	33.96
5	596.267,054 702.046,336	6	596.267,076 702.046,084	0.253

Punct început	X / Y	Punct sfârşit	X / Y	Lungime segment (** (m)
6	596.267,076 702.046,084	7	596.269,323 702.020,396	25.786
7	596.269,323 702.020,396	8	596.270,447 702.010,423	10.036
8	596.270,447 702.010,423	9	596.402,865 701.936,455	151.677
9	596.402,865 701.936,455	1	596.382,29 701.960,516	31.659

** Lungimile segmentelor sunt determinate în planul de proiecţie Stereo 70 şi sunt rotunjite la 1 milimetru.

*** Distanţa dintre puncte este formată din segmente cumulate ce sunt mai mici decât valoarea 1 milimetru.

**DATE DESPRE IMOBILUL NR. 1696**

Oficiul de Cadastru și Publicitate Imobiliară SUCEAVA
Biroul de Cadastru și Publicitate Imobiliară Suceava

A. Partea I. Descrierea imobilului

TEREN Extravilan

Adresa: Jud. Suceava

Nr. Crt	Nr cadastral Nr. topografic	Suprafața* (mp)	Observații / Referințe
A1		2.200	Sector cadastral:47 Teren neimprejmuit; Deținător Coroblea Constantin.

B. Partea II. Proprietari și acte

Inscrieri privitoare la dreptul de proprietate și alte drepturi reale	Referințe
/	
Act Administrativ nr. 303, din 03/06/1993 emis de CJSDPAT SUCEAVA;	
B1	A1
Intabulare, drept de PROPRIETATE, dobândit prin Reconstituire, cota actuala 1/1	
1) COROBLEA CONSTANTIN, Lipsă CNP proprietar.	
2) COROBLEA VASILE, Lipsă CNP proprietar.	
3) COROBLEA MARIA, Lipsă CNP proprietar.	
4) AILOAIE MARIA, Lipsă CNP proprietar.	

C. Partea III. SARCINI .

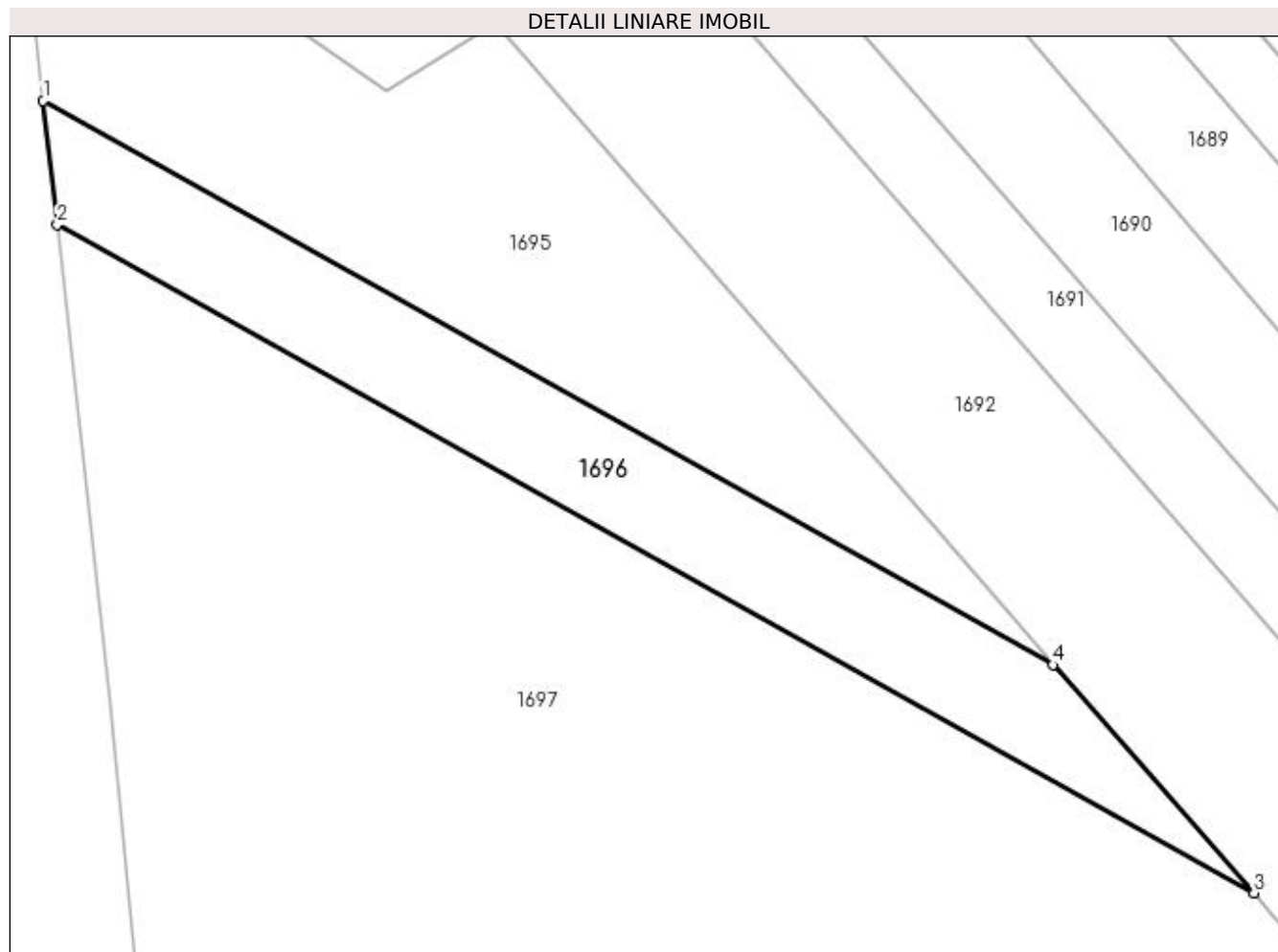
Inscrieri privind dezmembramintele dreptului de proprietate, drepturi reale de garanție și sarcini	Referințe
NU SUNT	

Anexa Nr. 1 La Partea I

Teren

Nr cadastral	Suprafața (mp)*	Observații / Referințe
	2.200	Deținător Coroblea Constantin.

* Suprafața este determinată în planul de proiecție Stereo 70.



Date referitoare la teren

Crt	Categorie folosință	Intravilan	Suprafața (mp)	Tarla	Parcelă	Nr. topo	Observații / Referințe
1	arabil	NU	2.200	38	436, 437	-	

Lungime Segmente

1) Valorile lungimilor segmentelor sunt obținute din proiecție în plan.

Punct început	X / Y	Punct sfârșit	X / Y	Lungime segment (** (m)
1	596.270,447 702.010,423	2	596.272,275 701.994,198	16.328
2	596.272,275 701.994,198	3	596.429,267 701.906,503	179.825
3	596.429,267 701.906,503	4	596.402,865 701.936,455	39.927
4	596.402,865 701.936,455	1	596.270,447 702.010,423	151.677

**** Lungimile segmentelor sunt determinate în planul de proiecție Stereo 70 și sunt rotunjite la 1 milimetru.**

***** Distanța dintre puncte este formată din segmente cumulate ce sunt mai mici decât valoarea 1 milimetru.**

**DATE DESPRE IMOBILUL NR. 1697**

Oficiul de Cadastru și Publicitate Imobiliară SUCEAVA
Biroul de Cadastru și Publicitate Imobiliară Suceava

A. Partea I. Descrierea imobilului

TEREN Extravilan

Adresa: Jud. Suceava

Nr. Crt	Nr cadastral Nr. topografic	Suprafața* (mp)	Observații / Referințe
A1		36.000	Sector cadastral:47 Teren neimprejmuit;

B. Partea II. Proprietari și acte

Inscrieri privitoare la dreptul de proprietate și alte drepturi reale		Referințe
/		
Act Normativ nr. Legea 7, din 13/03/1996 emis de PARLAMENTUL ROMANIEI;		
B1	Inscrierea provizorie, drept de PROPRIETATE, dobandit prin Lege, cota actuala 1/1 1) COMUNA ZVORIȘTEA, CIF:4244202, PROPRIETAR NEIDENTIFICAT.	A1

C. Partea III. SARCINI .

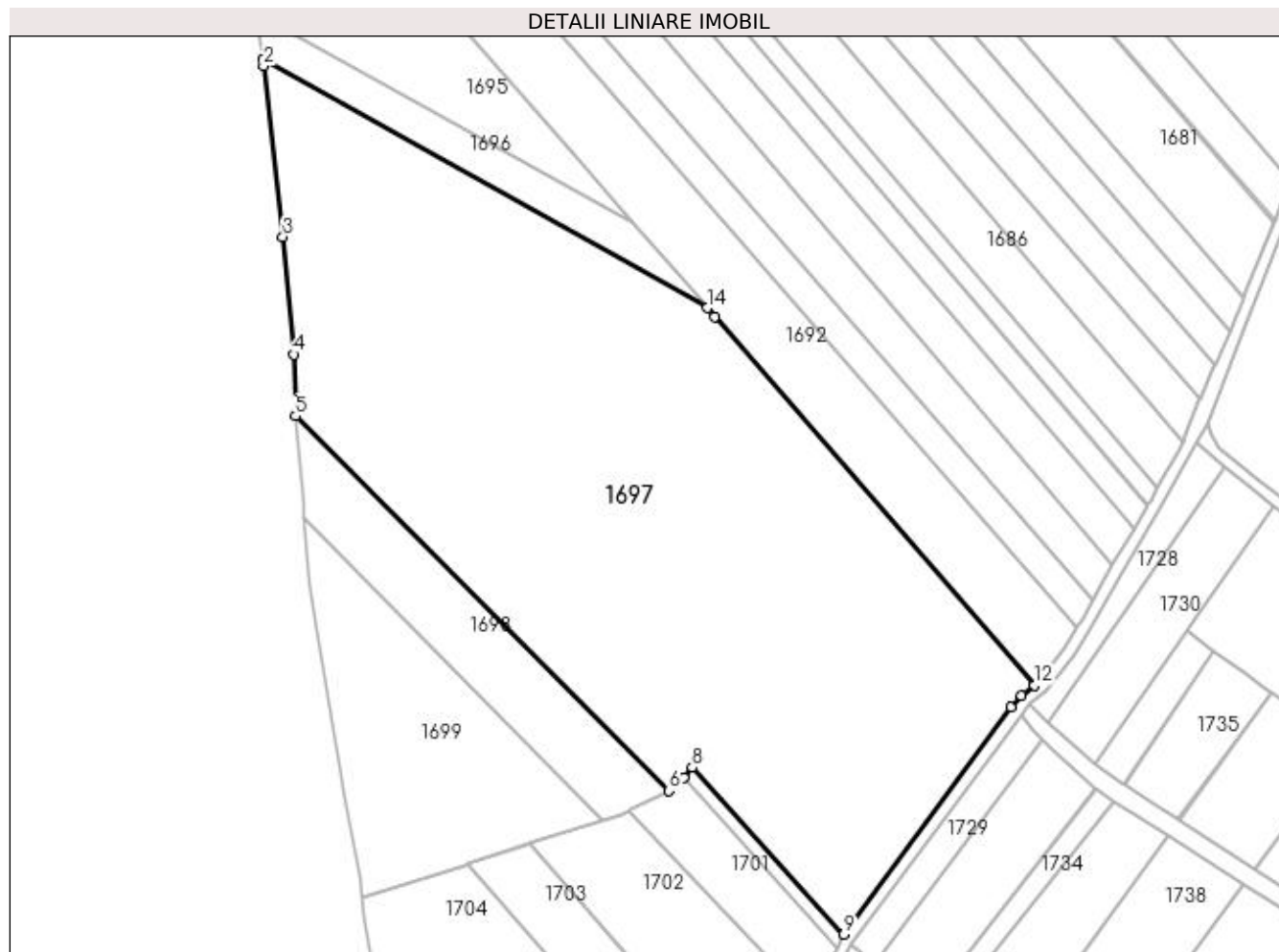
Inscrieri privind dezmembramintele dreptului de proprietate, drepturi reale de garanție și sarcini	Referințe
NU SUNT	

Anexa Nr. 1 La Partea I

Teren

Nr cadastral	Suprafața (mp)*	Observații / Referințe
	36.000	

* Suprafața este determinată în planul de proiecție Stereo 70.



Date referitoare la teren

Crt	Categorie folosință	Intravilan	Suprafața (mp)	Tarla	Parcelă	Nr. topo	Observații / Referințe
1	arabil	NU	36.000	38	436, 437	-	

Lungime Segmente

1) Valorile lungimilor segmentelor sunt obținute din proiecție în plan.

Punct început	X / Y	Punct sfârșit	X / Y	Lungime segment (** (m)
1	596.272,275 701.994,198	2	596.272,523 701.991,997	2.215
2	596.272,523 701.991,997	3	596.279,325 701.931,611	60.768
3	596.279,325 701.931,611	4	596.283,21 701.890,102	41.69
4	596.283,21 701.890,102	5	596.283,876 701.868,379	21.733
5	596.283,876 701.868,379	6	596.415,73 701.736,052	186.804

Punct început	X / Y	Punct sfârşit	X / Y	Lungime segment (** (m)
6	596.415,73 701.736,052	7	596.420,893 701.740,719	6.96
7	596.420,893 701.740,719	8	596.423,909 701.744,272	4.66
8	596.423,909 701.744,272	9	596.477,463 701.685,319	79.646
9	596.477,463 701.685,319	10	596.536,441 701.765,489	99.527
10	596.536,441 701.765,489	11	596.540,141 701.769,677	5.588
11	596.540,141 701.769,677	12	596.544,805 701.773,304	5.908
12	596.544,805 701.773,304	13	596.431,912 701.903,503	172.327
13	596.431,912 701.903,503	14	596.429,267 701.906,503	4.0
14	596.429,267 701.906,503	1	596.272,275 701.994,198	179.825

** Lungimile segmentelor sunt determinate în planul de proiecție Stereo 70 și sunt rotunjite la 1 milimetru.

*** Distanța dintre puncte este formată din segmente cumulate ce sunt mai mici decât valoarea 1 milimetru.

**DATE DESPRE IMOBILUL NR. 1698**

Oficiul de Cadastru și Publicitate Imobiliară SUCEAVA
Biroul de Cadastru și Publicitate Imobiliară Suceava

A. Partea I. Descrierea imobilului

TEREN Extravilan

Adresa: Jud. Suceava

Nr. Crt	Nr cadastral Nr. topografic	Suprafața* (mp)	Observații / Referințe
A1		4.000	Sector cadastral:47 Teren neimprejmuit; Deținător Ungurianu Varvara.

B. Partea II. Proprietari și acte

Inscrieri privitoare la dreptul de proprietate și alte drepturi reale	Referințe
/	
Act Normativ nr. Legea 7, din 13/03/1996 emis de PARLAMENTUL ROMANIEI;	
B1	A1
Inscrierea provizorie, drept de PROPRIETATE, dobandit prin Lege, cota actuala 1/1	
1) COMUNA ZVORIȘTEA, CIF:4244202, PROPRIETAR NEIDENTIFICAT.	

C. Partea III. SARCINI .

Inscrieri privind dezmembramintele dreptului de proprietate, drepturi reale de garanție și sarcini	Referințe
NU SUNT	

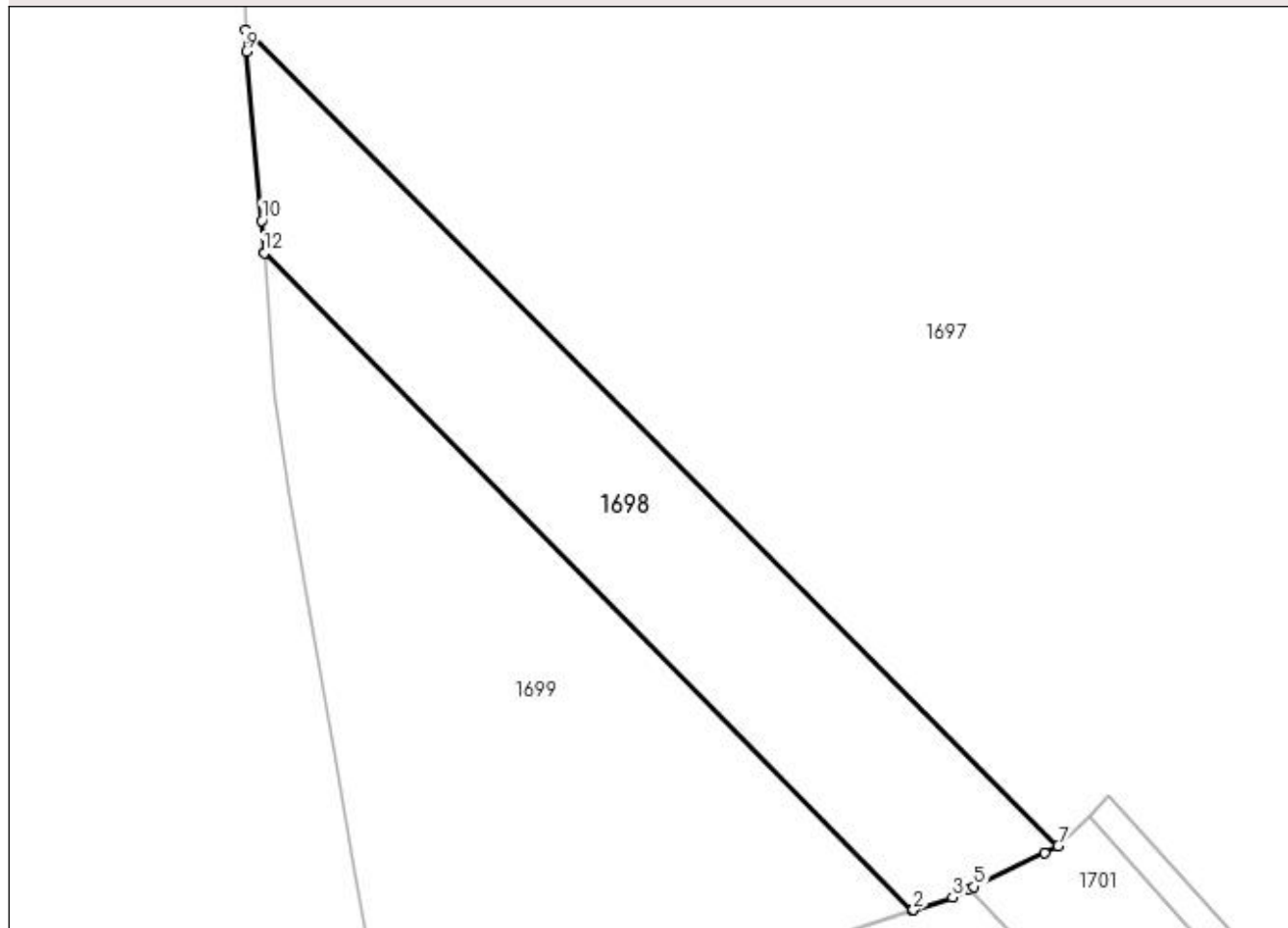
Anexa Nr. 1 La Partea I

Teren

Nr cadastral	Suprafața (mp)*	Observații / Referințe
	4.000	Deținător Ungurianu Varvara.

* Suprafața este determinată în planul de proiecție Stereo 70.

DETALII LINIARE IMOBIL



Date referitoare la teren

Crt	Categorie folosință	Intra vilan	Suprafața (mp)	Tarla	Parcelă	Nr. topo	Observații / Referințe
1	arabil	NU	4.000	38	436	-	

Lungime Segmente

1) Valorile lungimilor segmentelor sunt obținute din proiecție în plan.

Punct început	X / Y	Punct sfârșit	X / Y	Lungime segment (** (m)
1	596.392,142 701.725,6	2	596.392,279 701.725,644	0.144
2	596.392,279 701.725,644	3	596.398,606 701.727,698	6.652
3	596.398,606 701.727,698	4	596.401,307 701.729,016	3.005
4	596.401,307 701.729,016	5	596.402,119 701.729,412	0.903
5	596.402,119 701.729,412	6	596.413,485 701.734,956	12.646

Punct început	X / Y	Punct sfârșit	X / Y	Lungime segment (** (m)
6	596.413,485 701.734,956	7	596.415,73 701.736,052	2.498
7	596.415,73 701.736,052	8	596.283,876 701.868,379	186.804
8	596.283,876 701.868,379	9	596.283,982 701.864,925	3.456
9	596.283,982 701.864,925	10	596.286,545 701.837,501	27.544
10	596.286,545 701.837,501	11	596.286,894 701.832,441	5.072
11	596.286,894 701.832,441	12	596.286,908 701.832,244	0.197
12	596.286,908 701.832,244	1	596.392,142 701.725,6	149.824

** Lungimile segmentelor sunt determinate în planul de proiecție Stereo 70 și sunt rotunjite la 1 milimetru.

*** Distanța dintre puncte este formată din segmente cumulate ce sunt mai mici decât valoarea 1 milimetru.

**DATE DESPRE IMOBILUL NR. 1699**

Oficiul de Cadastru și Publicitate Imobiliară SUCEAVA
Biroul de Cadastru și Publicitate Imobiliară Suceava

A. Partea I. Descrierea imobilului

TEREN Extravilan

Adresa: Jud. Suceava

Nr. Crt	Nr cadastral Nr. topografic	Suprafața* (mp)	Observații / Referințe
A1		6.100	Sector cadastral:47 Teren neimprejmuit;

B. Partea II. Proprietari și acte

Inscrieri privitoare la dreptul de proprietate și alte drepturi reale		Referințe
/		
Act Normativ nr. Legea 7, din 13/03/1996 emis de PARLAMENTUL ROMANIEI;		
B1	Inscrierea provizorie, drept de PROPRIETATE, dobandit prin Lege, cota actuala 1/1 1) COMUNA ZVORIȘTEA , CIF:4244202, PROPRIETAR NEIDENTIFICAT.	A1

C. Partea III. SARCINI .

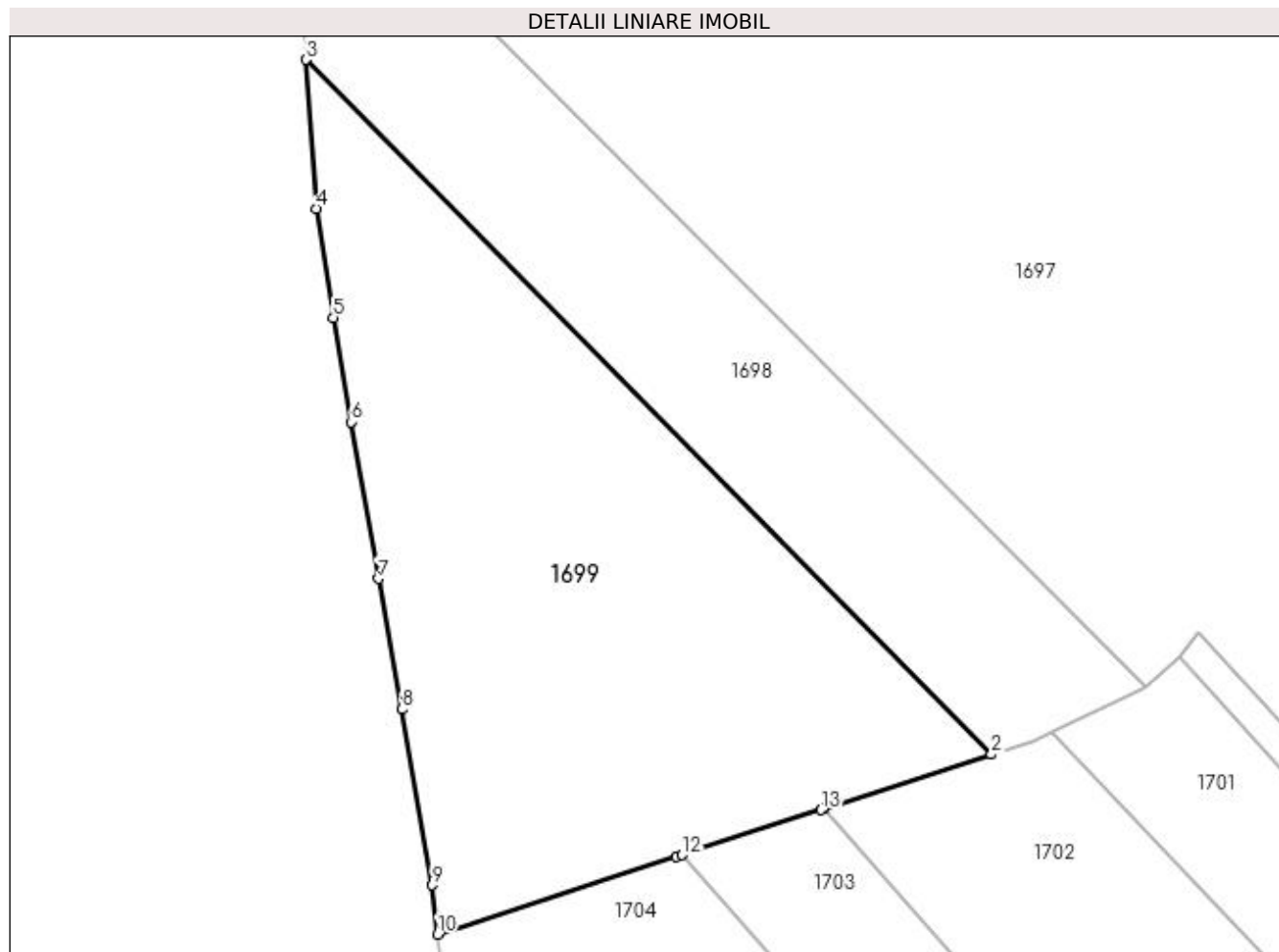
Inscrieri privind dezmembramintele dreptului de proprietate, drepturi reale de garanție și sarcini	Referințe
NU SUNT	

Anexa Nr. 1 La Partea I

Teren

Nr cadastral	Suprafața (mp)*	Observații / Referințe
	6.100	

* Suprafața este determinată în planul de proiecție Stereo 70.



Date referitoare la teren

Crt	Categorie folosință	Intravilan	Suprafața (mp)	Tarla	Parcelă	Nr. topo	Observații / Referințe
1	arabil	NU	6.100	38	436	-	

Lungime Segmente

1) Valorile lungimilor segmentelor sunt obținute din proiecție în plan.

Punct început	X / Y	Punct sfârșit	X / Y	Lungime segment (** (m)
1	596.366,459 701.717,261	2	596.392,142 701.725,6	27.003
2	596.392,142 701.725,6	3	596.286,908 701.832,244	149.824
3	596.286,908 701.832,244	4	596.288,485 701.809,371	22.927
4	596.288,485 701.809,371	5	596.291,111 701.792,664	16.912
5	596.291,111 701.792,664	6	596.293,872 701.776,652	16.248

Punct început	X / Y	Punct sfârșit	X / Y	Lungime segment (** (m)
6	596.293,872 701.776,652	7	596.298,083 701.752,579	24.439
7	596.298,083 701.752,579	8	596.301,591 701.732,524	20.359
8	596.301,591 701.732,524	9	596.306,31 701.705,542	27.392
9	596.306,31 701.705,542	10	596.307,143 701.698,002	7.586
10	596.307,143 701.698,002	11	596.343,822 701.709,911	38.564
11	596.343,822 701.709,911	12	596.344,661 701.710,183	0.882
12	596.344,661 701.710,183	13	596.366,008 701.717,114	22.444
13	596.366,008 701.717,114	1	596.366,459 701.717,261	0.474

** Lungimile segmentelor sunt determinate în planul de proiecție Stereo 70 și sunt rotunjite la 1 milimetru.

*** Distanța dintre puncte este formată din segmente cumulate ce sunt mai mici decât valoarea 1 milimetru.

**DATE DESPRE IMOBILUL NR. 1700**

Oficiul de Cadastru și Publicitate Imobiliară SUCEAVA
Biroul de Cadastru și Publicitate Imobiliară Suceava

A. Partea I. Descrierea imobilului

TEREN Extravilan

Adresa: Jud. Suceava

Nr. Crt	Nr cadastral Nr. topografic	Suprafața* (mp)	Observații / Referințe
A1		385	Sector cadastral:47 Teren neimprejmuit;

B. Partea II. Proprietari și acte

Inscrieri privitoare la dreptul de proprietate și alte drepturi reale		Referințe
/		
Act Normativ nr. Legea 7, din 13/03/1996 emis de PARLAMENTUL ROMANIEI;		
B1	Inscrierea provizorie, drept de PROPRIETATE, dobandit prin Lege, cota actuala 1/1 1) COMUNA ZVORIȘTEA, CIF:4244202, PROPRIETAR NEIDENTIFICAT.	A1

C. Partea III. SARCINI .

Inscrieri privind dezmembramintele dreptului de proprietate, drepturi reale de garanție și sarcini	Referințe
NU SUNT	

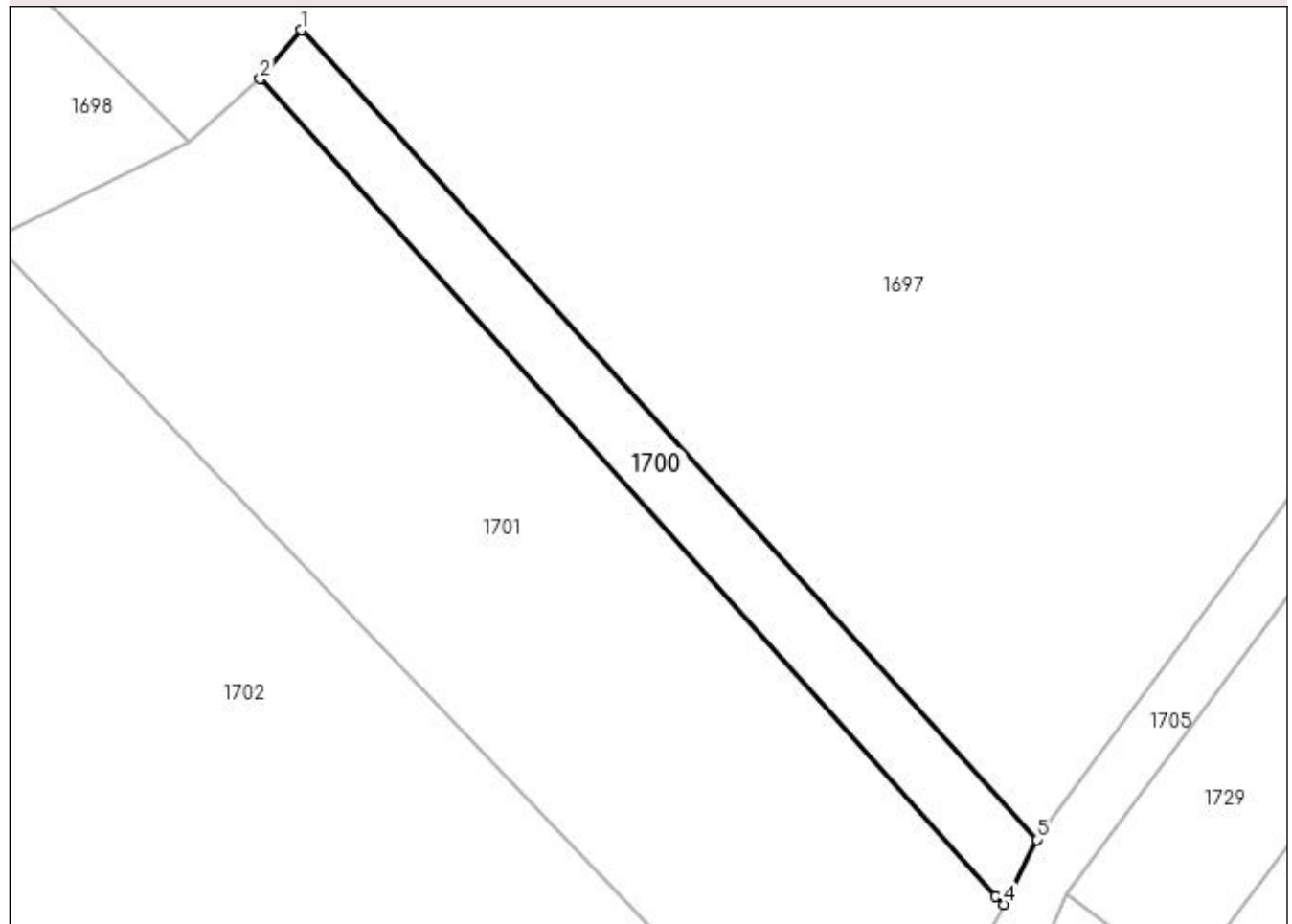
Anexa Nr. 1 La Partea I

Teren

Nr cadastral	Suprafața (mp)*	Observații / Referințe
	385	

* Suprafața este determinată în planul de proiecție Stereo 70.

DETALII LINIARE IMOBIL



Date referitoare la teren

Crt	Categorie folosință	Intra vilan	Suprafața (mp)	Tarla	Parcelă	Nr. topo	Observații / Referințe
1	drum	NU	385	49	518, 520	-	

Lungime Segmente

1) Valorile lungimilor segmentelor sunt obținute din proiecție în plan.

Punct început	X / Y	Punct sfârșit	X / Y	Lungime segment (** (m)
1	596.423,909 701.744,272	2	596.420,893 701.740,719	4.66
2	596.420,893 701.740,719	3	596.474,492 701.681,192	80.102
3	596.474,492 701.681,192	4	596.475,069 701.680,588	0.835
4	596.475,069 701.680,588	5	596.477,463 701.685,319	5.302
5	596.477,463 701.685,319	1	596.423,909 701.744,272	79.646

**** Lungimile segmentelor sunt determinate în planul de proiecție Stereo 70 și sunt rotunjite la 1 milimetru.**

***** Distanța dintre puncte este formată din segmente cumulate ce sunt mai mici decât valoarea 1 milimetru.**

**DATE DESPRE IMOBILUL NR. 1701**

Oficiul de Cadastru și Publicitate Imobiliară SUCEAVA
Biroul de Cadastru și Publicitate Imobiliară Suceava

A. Partea I. Descrierea imobilului

TEREN Extravilan

Adresa: Jud. Suceava

Nr. Crt	Nr cadastral Nr. topografic	Suprafața* (mp)	Observații / Referințe
A1	33169	1.800	Sector cadastral:47 Teren neimprejmuit;

B. Partea II. Proprietari și acte

Inscrieri privitoare la dreptul de proprietate și alte drepturi reale	Referințe
21294 / 28/04/2016	
Act Notarial nr. contract de vanzare nr. 592, din 22/04/2016 emis de BIN BUZDUGA DANA ALINA;	
B2	A1
Intabulare, drept de PROPRIETATE, dobandit prin Conventie, cota actuala 1/1 1) FIRMA F.E. AGRAR SRL, CIF:25278704	

C. Partea III. SARCINI .

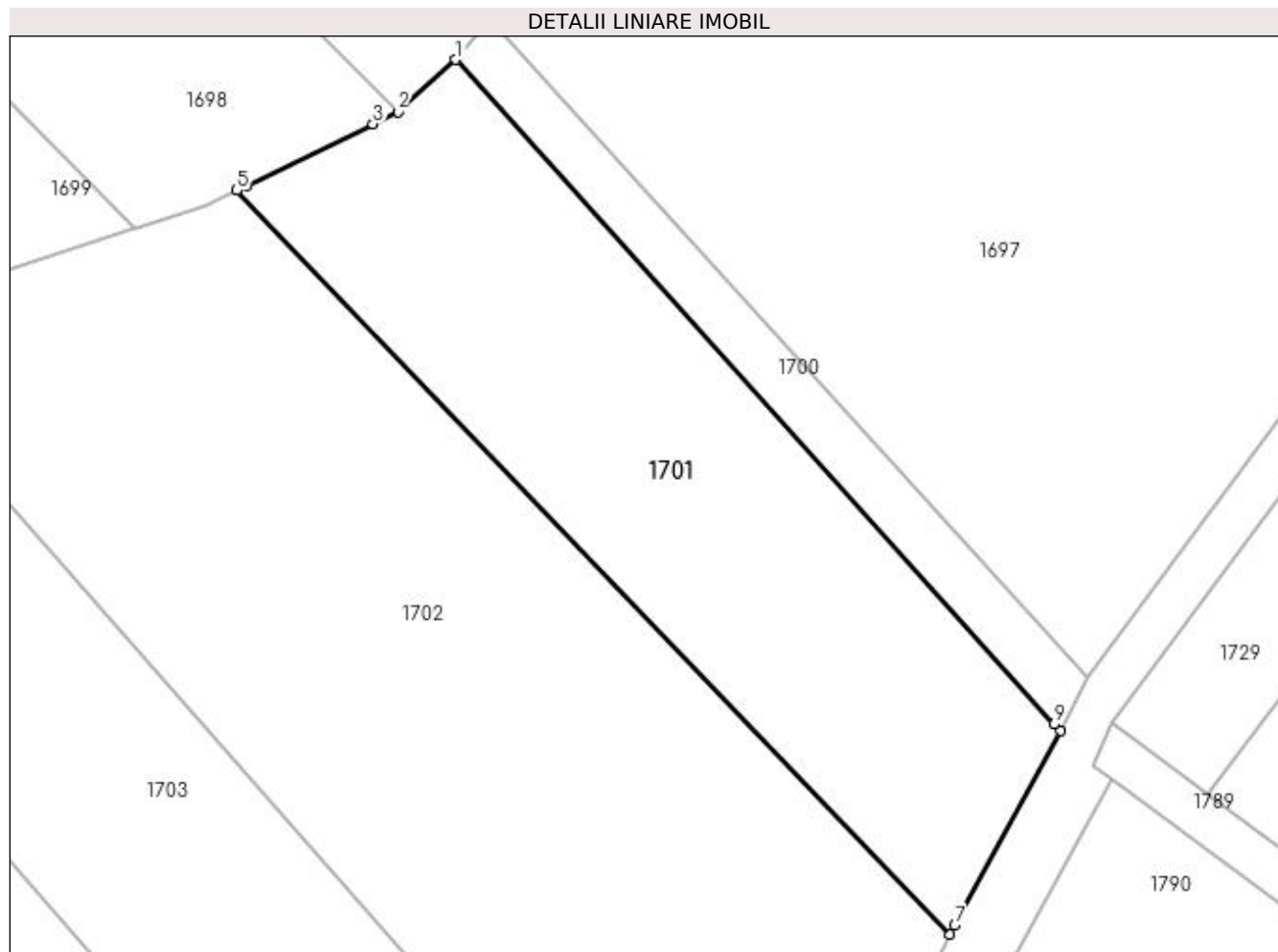
Inscrieri privind dezmembramintele dreptului de proprietate, drepturi reale de garanție și sarcini	Referințe
NU SUNT	

Anexa Nr. 1 La Partea I

Teren

Nr cadastral	Suprafața (mp)*	Observații / Referințe
33169	1.800	

* Suprafața este determinată în planul de proiecție Stereo 70.



Date referitoare la teren

Crt	Categorie folosință	Intra vilan	Suprafața (mp)	Tarla	Parcelă	Nr. topo	Observații / Referințe
1	arabil	NU	1.800	49	518, 520	-	

Lungime Segmente

1) Valorile lungimilor segmentelor sunt obținute din proiecție în plan.

Punct început	X / Y	Punct sfârșit	X / Y	Lungime segment (** (m)
1	596.420,893 701.740,719	2	596.415,73 701.736,052	6.96
2	596.415,73 701.736,052	3	596.413,485 701.734,956	2.498
3	596.413,485 701.734,956	4	596.402,119 701.729,412	12.646
4	596.402,119 701.729,412	5	596.401,307 701.729,016	0.903
5	596.401,307 701.729,016	6	596.465,19 701.662,384	92.309

Punct început	X / Y	Punct sfârșit	X / Y	Lungime segment (** (m)
6	596.465,19 701.662,384	7	596.465,62 701.663,178	0.903
7	596.465,62 701.663,178	8	596.475,069 701.680,588	19.809
8	596.475,069 701.680,588	9	596.474,492 701.681,192	0.835
9	596.474,492 701.681,192	1	596.420,893 701.740,719	80.102

** Lungimile segmentelor sunt determinate în planul de proiecție Stereo 70 și sunt rotunjite la 1 milimetru.

*** Distanța dintre puncte este formată din segmente cumulate ce sunt mai mici decât valoarea 1 milimetru.

**DATE DESPRE IMOBILUL NR. 1702**

Oficiul de Cadastru și Publicitate Imobiliară SUCEAVA
Biroul de Cadastru și Publicitate Imobiliară Suceava

A. Partea I. Descrierea imobilului

TEREN Extravilan

Adresa: Jud. Suceava

Nr. Crt	Nr cadastral Nr. topografic	Suprafața* (mp)	Observații / Referințe
A1	33247	3.800	Sector cadastral:47 Teren neimprejmuit;

B. Partea II. Proprietari și acte

Inscrieri privitoare la dreptul de proprietate și alte drepturi reale	Referințe
25854 / 27/05/2016	
Act Notarial nr. 673, din 19/05/2016 emis de BUZDUGA DANA ALINA;	
B5	A1
Intabulare, drept de PROPRIETATE, dobandit prin Conventie, cota actuala 1/1 1) F.E. AGRAR SRL, CIF:25278704	

C. Partea III. SARCINI .

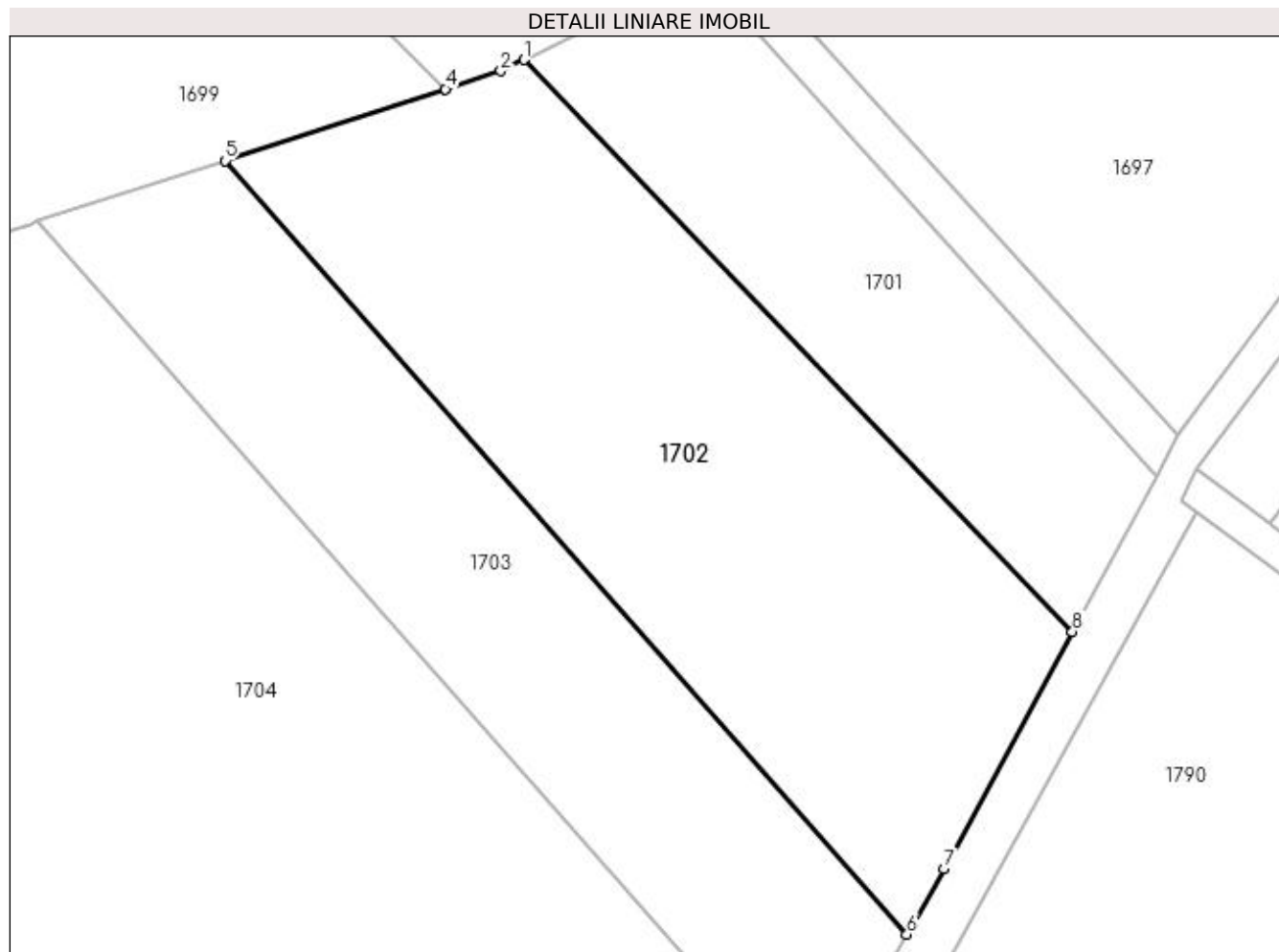
Inscrieri privind dezmembramintele dreptului de proprietate, drepturi reale de garanție și sarcini	Referințe
NU SUNT	

Anexa Nr. 1 La Partea I

Teren

Nr cadastral	Suprafața (mp)*	Observații / Referințe
33247	3.800	

* Suprafața este determinată în planul de proiecție Stereo 70.



Date referitoare la teren

Crt	Categorie folosință	Intra vilan	Suprafața (mp)	Tarla	Parcelă	Nr. topo	Observații / Referințe
1	arabil	NU	3.800	49	518, 520	-	

Lungime Segmente

1) Valorile lungimilor segmentelor sunt obținute din proiecție în plan.

Punct început	X / Y	Punct sfârșit	X / Y	Lungime segment (** (m)
1	596.401,307 701.729,016	2	596.398,606 701.727,698	3.005
2	596.398,606 701.727,698	3	596.392,279 701.725,644	6.652
3	596.392,279 701.725,644	4	596.392,142 701.725,6	0.144
4	596.392,142 701.725,6	5	596.366,459 701.717,261	27.003
5	596.366,459 701.717,261	6	596.445,916 701.627,141	120.146

Punct început	X / Y	Punct sfârșit	X / Y	Lungime segment (** (m)
6	596.445,916 701.627,141	7	596.450,229 701.634,819	8.806
7	596.450,229 701.634,819	8	596.465,19 701.662,384	31.363
8	596.465,19 701.662,384	1	596.401,307 701.729,016	92.309

** Lungimile segmentelor sunt determinate în planul de proiecție Stereo 70 și sunt rotunjite la 1 milimetru.

*** Distanța dintre puncte este formată din segmente cumulate ce sunt mai mici decât valoarea 1 milimetru.

**DATE DESPRE IMOBILUL NR. 1703**

Oficiul de Cadastru și Publicitate Imobiliară SUCEAVA
Biroul de Cadastru și Publicitate Imobiliară Suceava

A. Partea I. Descrierea imobilului

TEREN Extravilan

Adresa: Jud. Suceava

Nr. Crt	Nr cadastral Nr. topografic	Suprafața* (mp)	Observații / Referințe
A1	33250	2.700	Sector cadastral:47 Teren neimprejmuit;

B. Partea II. Proprietari și acte

Inscrieri privitoare la dreptul de proprietate și alte drepturi reale	Referințe
25853 / 27/05/2016	
Act Notarial nr. 673, din 19/05/2016 emis de BUZDUGA DANA ALINA;	
B3	A1
Intabulare, drept de PROPRIETATE, dobandit prin Conventie, cota actuala 1/1 1) F.E. AGRAR SRL, CIF:25278704	

C. Partea III. SARCINI .

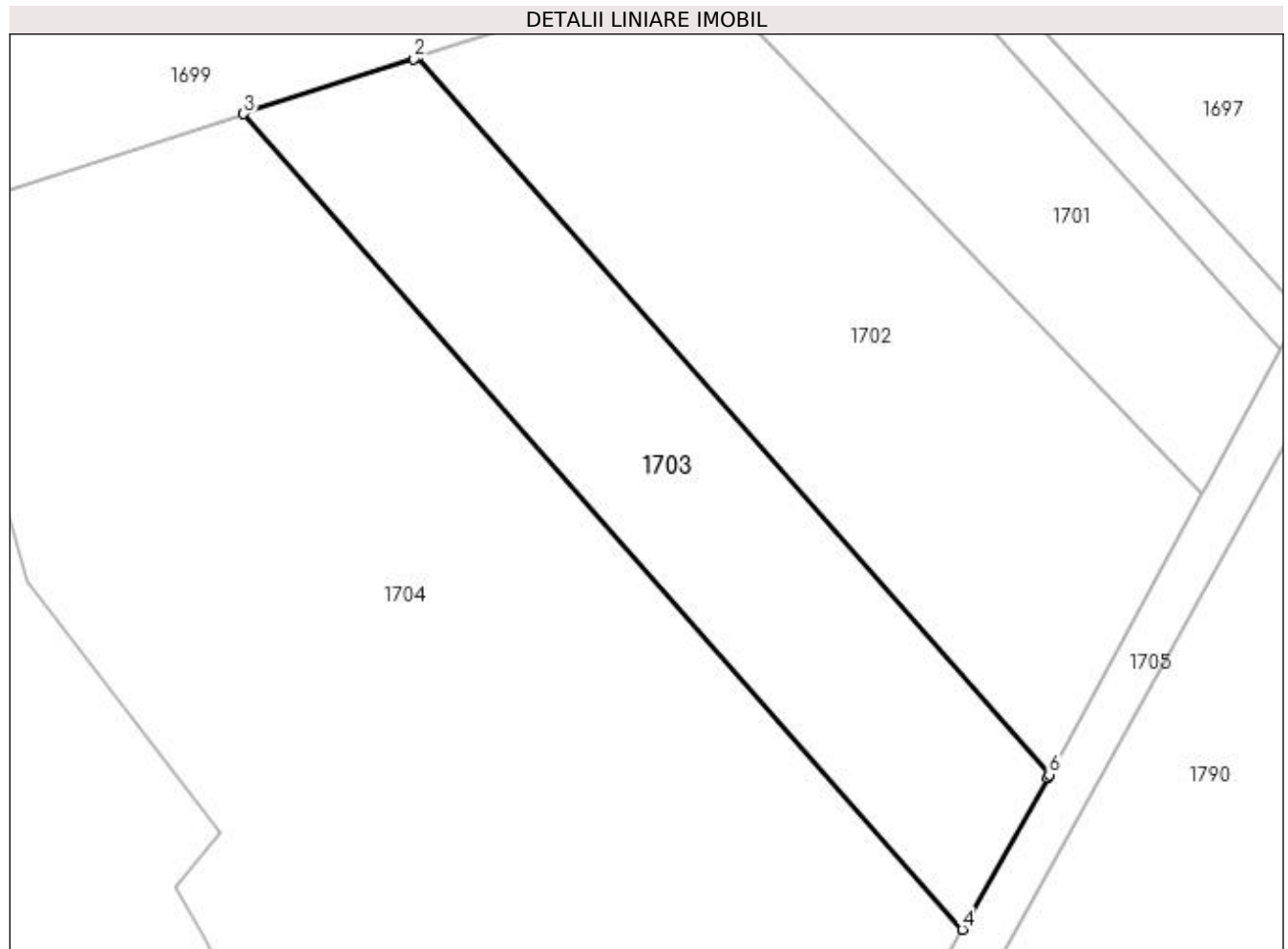
Inscrieri privind dezmembramintele dreptului de proprietate, drepturi reale de garanție și sarcini	Referințe
NU SUNT	

Anexa Nr. 1 La Partea I

Teren

Nr cadastral	Suprafața (mp)*	Observații / Referințe
33250	2.700	

* Suprafața este determinată în planul de proiecție Stereo 70.



Date referitoare la teren

Crt	Categorie folosință	Intra vilan	Suprafața (mp)	Tarla	Parcelă	Nr. topo	Observații / Referințe
1	arabil	NU	2.700	49	518, 520	-	

Lungime Segmente

1) Valorile lungimilor segmentelor sunt obținute din proiecție în plan.

Punct început	X / Y	Punct sfârșit	X / Y	Lungime segment (** (m)
1	596.366,459 701.717,261	2	596.366,008 701.717,114	0.474
2	596.366,008 701.717,114	3	596.344,661 701.710,183	22.444
3	596.344,661 701.710,183	4	596.435,004 701.607,715	136.607
4	596.435,004 701.607,715	5	596.445,69 701.626,738	21.819
5	596.445,69 701.626,738	6	596.445,916 701.627,141	0.462

Punct început	X / Y	Punct sfârșit	X / Y	Lungime segment (** (m)
6	596.445,916 701.627,141	1	596.366,459 701.717,261	120.146

** Lungimile segmentelor sunt determinate în planul de proiecție Stereo 70 și sunt rotunjite la 1 milimetru.

*** Distanța dintre puncte este formată din segmente cumulate ce sunt mai mici decât valoarea 1 milimetru.

**DATE DESPRE IMOBILUL NR. 1704**

Oficiul de Cadastru și Publicitate Imobiliară SUCEAVA
Biroul de Cadastru și Publicitate Imobiliară Suceava

A. Partea I. Descrierea imobilului

TEREN Extravilan

Adresa: Jud. Suceava

Nr. Crt	Nr cadastral Nr. topografic	Suprafața* (mp)	Observații / Referințe
A1		11.097	Sector cadastral:47 Teren neimprejmuit;

B. Partea II. Proprietari și acte

Inscrieri privitoare la dreptul de proprietate și alte drepturi reale		Referințe
/		
Act Normativ nr. Legea 7, din 13/03/1996 emis de PARLAMENTUL ROMANIEI;		
B1	Inscrierea provizorie, drept de PROPRIETATE, dobandit prin Lege, cota actuala 1/1 1) COMUNA ZVORIȘTEA, CIF:4244202, PROPRIETAR NEIDENTIFICAT.	A1

C. Partea III. SARCINI .

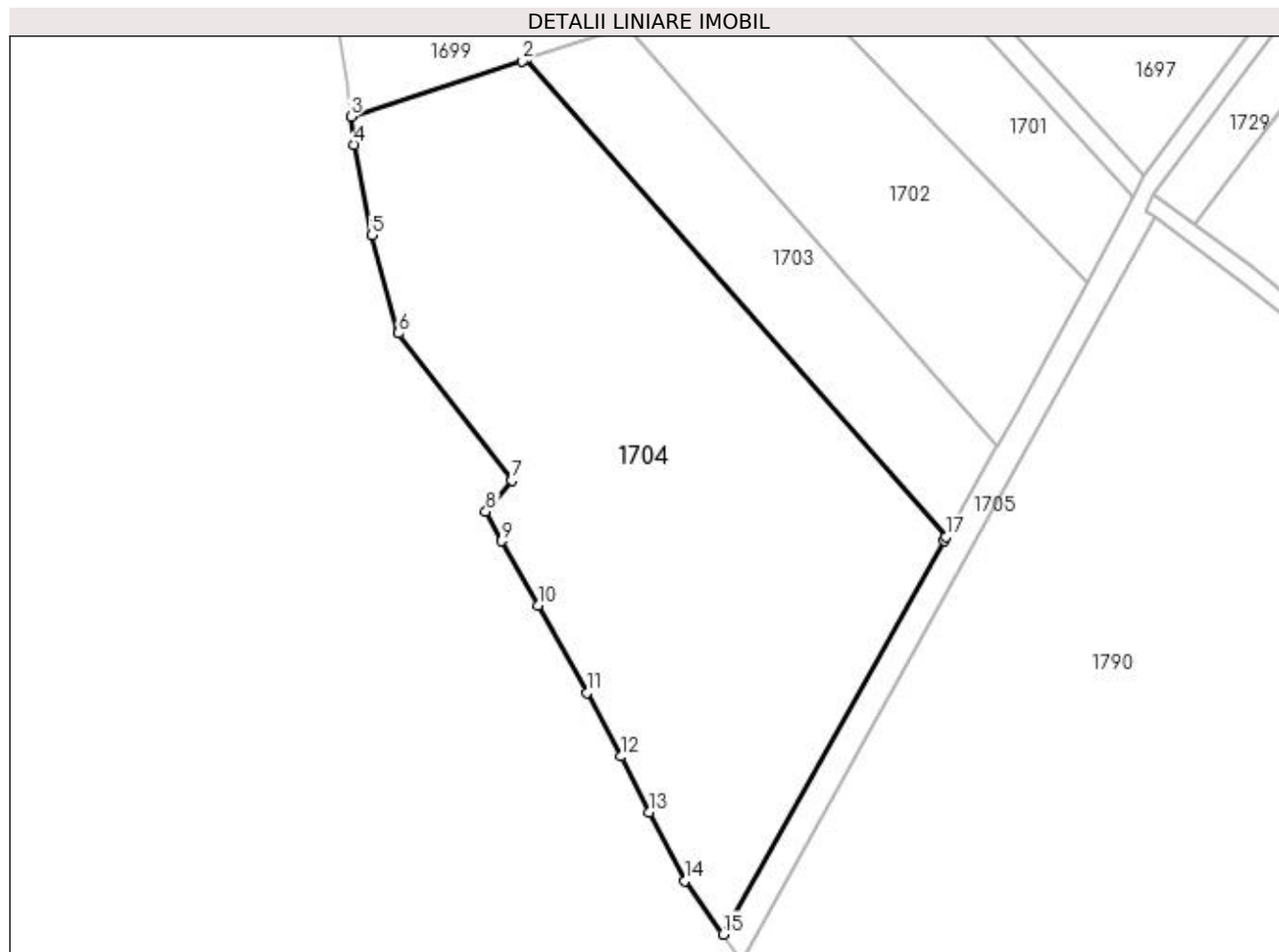
Inscrieri privind dezmembramintele dreptului de proprietate, drepturi reale de garanție și sarcini	Referințe
NU SUNT	

Anexa Nr. 1 La Partea I

Teren

Nr cadastral	Suprafața (mp)*	Observații / Referințe
	11.097	

* Suprafața este determinată în planul de proiecție Stereo 70.



Date referitoare la teren

Crt	Categorie folosință	Intra vilan	Suprafața (mp)	Tarla	Parcelă	Nr. topo	Observații / Referințe
1	arabil	NU	11.097	49	518, 520, 521	-	

Lungime Segmente

1) Valorile lungimilor segmentelor sunt obținute din proiecție în plan.

Punct început	X / Y	Punct sfârșit	X / Y	Lungime segment (** (m)
1	596.344,661 701.710,183	2	596.343,822 701.709,911	0.882
2	596.343,822 701.709,911	3	596.307,143 701.698,002	38.564
3	596.307,143 701.698,002	4	596.307,816 701.691,905	6.134
4	596.307,816 701.691,905	5	596.311,591 701.672,484	19.784
5	596.311,591 701.672,484	6	596.317,364 701.651,423	21.838

Punct început	X / Y	Punct sfârșit	X / Y	Lungime segment (** (m)
6	596.317,364 701.651,423	7	596.341,683 701.619,81	39.885
7	596.341,683 701.619,81	8	596.336,107 701.613,115	8.713
8	596.336,107 701.613,115	9	596.339,49 701.606,8	7.164
9	596.339,49 701.606,8	10	596.347,332 701.592,999	15.873
10	596.347,332 701.592,999	11	596.357,805 701.574,229	21.494
11	596.357,805 701.574,229	12	596.365,207 701.560,504	15.594
12	596.365,207 701.560,504	13	596.371,158 701.548,462	13.432
13	596.371,158 701.548,462	14	596.378,767 701.533,755	16.559
14	596.378,767 701.533,755	15	596.387,025 701.522,303	14.119
15	596.387,025 701.522,303	16	596.434,528 701.606,868	96.994
16	596.434,528 701.606,868	17	596.435,004 701.607,715	0.972
17	596.435,004 701.607,715	1	596.344,661 701.710,183	136.607

** Lungimile segmentelor sunt determinate în planul de proiecție Stereo 70 și sunt rotunjite la 1 milimetru.

*** Distanța dintre puncte este formată din segmente cumulate ce sunt mai mici decât valoarea 1 milimetru.

**DATE DESPRE IMOBILUL NR. 1705**

Oficiul de Cadastru și Publicitate Imobiliară SUCEAVA
Biroul de Cadastru și Publicitate Imobiliară Suceava

A. Partea I. Descrierea imobilului

TEREN Extravilan

Adresa: Jud. Suceava

Nr. Crt	Nr cadastral Nr. topografic	Suprafața* (mp)	Observații / Referințe
A1		2.617	Sector cadastral:47 Teren neimprejmuit;

B. Partea II. Proprietari și acte

Inscrieri privitoare la dreptul de proprietate și alte drepturi reale		Referințe
/		
Act Normativ nr. Legea 7, din 13/03/1996 emis de PARLAMENTUL ROMANIEI;		
B1	Inscrierea provizorie, drept de PROPRIETATE, dobandit prin Lege, cota actuala 1/1 1) COMUNA ZVORIȘTEA, CIF:4244202, PROPRIETAR NEIDENTIFICAT.	A1

C. Partea III. SARCINI .

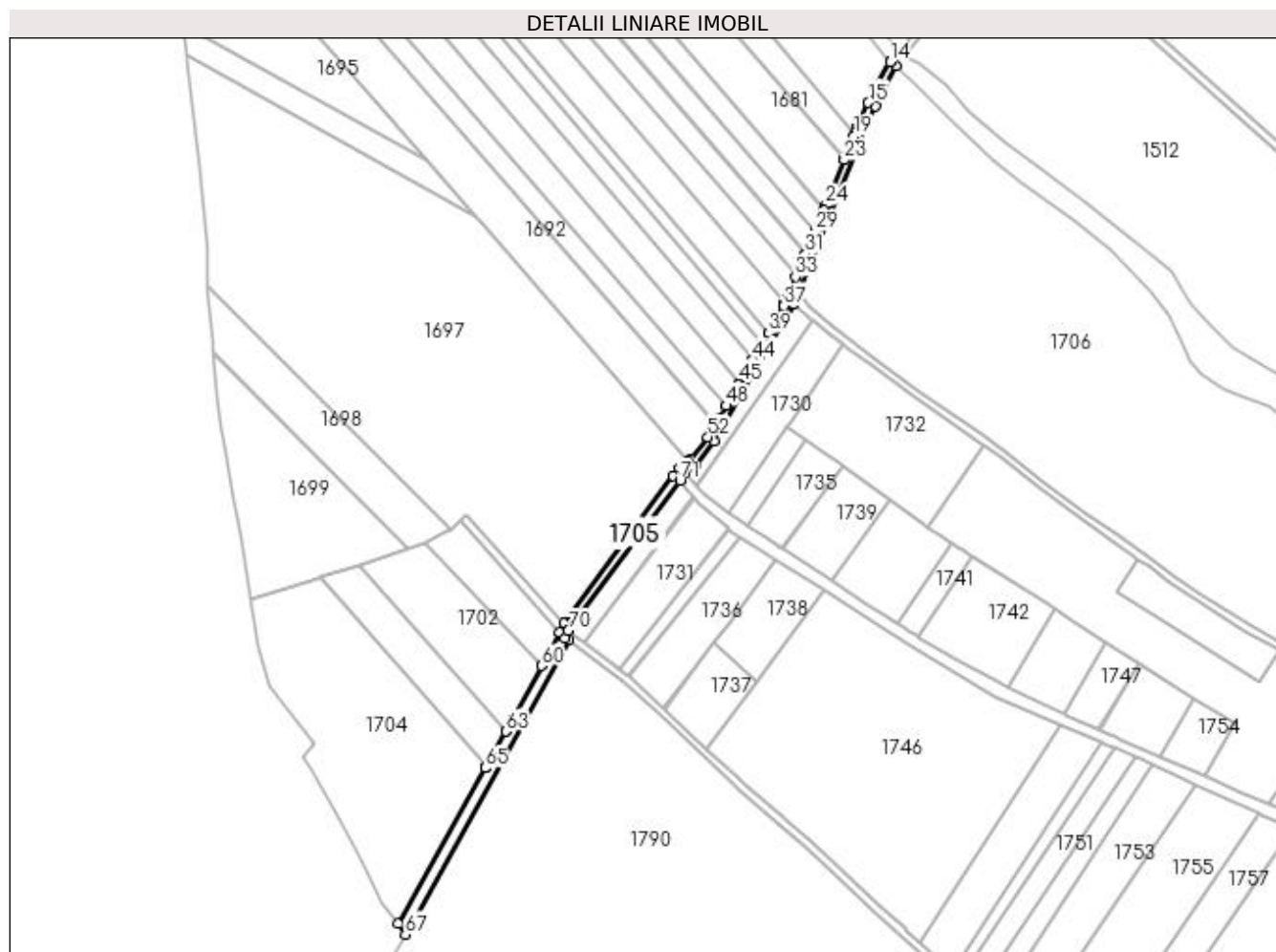
Inscrieri privind dezmembramintele dreptului de proprietate, drepturi reale de garanție și sarcini	Referințe
NU SUNT	

Anexa Nr. 1 La Partea I

Teren

Nr cadastral	Suprafața (mp)*	Observații / Referințe
	2.617	

* Suprafața este determinată în planul de proiecție Stereo 70.



Date referitoare la teren

Crt	Categorie folosință	Intra vilan	Suprafața (mp)	Tarla	Parcelă	Nr. topo	Observații / Referințe
1	drum	NU	2.617	48	440	-	

Lungime Segmente

1) Valorile lungimilor segmentelor sunt obținute din proiecție în plan.

Punct început	X / Y	Punct sfârșit	X / Y	Lungime segment	Punct început	X / Y	Punct sfârșit	X / Y	Lungime segment	Punct început	X / Y	Punct sfârșit	X / Y	Lungime segment
1	596.543,237 701.766,775	2	596.549,057 701.771,646	7.589	2	596.549,057 701.771,646	3	596.558,659 701.784,137	15.75	3	596.558,659 701.784,137	4	596.564,814 701.794,237	11.82
4	596.564,814 701.794,237	5	596.575,27 701.812,83	21.33	5	596.575,27 701.812,83	6	596.589,51 701.836,63	27.73	6	596.589,51 701.836,63	7	596.601,889 701.858,793	25.38
7	596.601,889 701.858,793	8	596.605,808 701.865,968	8.176	8	596.605,808 701.865,968	9	596.619,813 701.901,939	38.60	9	596.619,813 701.901,939	10	596.636,595 701.943,895	45.18
10	596.636,595 701.943,895	11	596.646,106 701.966,067	24.12	11	596.646,106 701.966,067	12	596.657,798 701.987,958	24.81	12	596.657,798 701.987,958	13	596.654,613 701.990,241	3.919
13	596.654,613 701.990,241	14	596.654,269 701.989,842	0.527	14	596.654,269 701.989,842	15	596.642,497 701.967,801	24.98	15	596.642,497 701.967,801	16	596.636,84 701.954,614	14.34
16	596.636,84 701.954,614	17	596.636,497 701.953,812	0.872	17	596.636,497 701.953,812	18	596.635,361 701.951,165	2.88	18	596.635,361 701.951,165	19	596.634,825 701.949,915	1.36

Punct început	X / Y	Punct sfârșit	X / Y	Lungime segment	Punct început	X / Y	Punct sfârșit	X / Y	Lungime segment	Punct început	X / Y	Punct sfârșit	X / Y	Lungime segment
19	596.634,825 701.949,915	20	596.632,899 701.945,426	4.885	20	596.632,899 701.945,426	21	596.630,491 701.939,406	6.484	21	596.630,491 701.939,406	22	596.629,645 701.937,29	2.279
22	596.629,645 701.937,29	23	596.629,44 701.936,778	0.552	23	596.629,44 701.936,778	24	596.619,548 701.912,046	26.637	24	596.619,548 701.912,046	25	596.618,711 701.909,954	2.253
25	596.618,711 701.909,954	26	596.618,418 701.909,221	0.789	26	596.618,418 701.909,221	27	596.616,093 701.903,408	6.261	27	596.616,093 701.903,408	28	596.613,954 701.898,518	5.337
28	596.613,954 701.898,518	29	596.613,697 701.897,93	0.642	29	596.613,697 701.897,93	30	596.608,663 701.886,418	12.565	30	596.608,663 701.886,418	31	596.608,311 701.885,612	0.88
31	596.608,311 701.885,612	32	596.603,393 701.874,365	12.275	32	596.603,393 701.874,365	33	596.602,943 701.873,337	1.122	33	596.602,943 701.873,337	34	596.597,853 701.861,697	12.704
34	596.597,853 701.861,697	35	596.597,088 701.859,08	2.727	35	596.597,088 701.859,08	36	596.596,852 701.858,274	0.84	36	596.596,852 701.858,274	37	596.596,67 701.857,651	0.649
37	596.596,67 701.857,651	38	596.588,413 701.842,87	16.931	38	596.588,413 701.842,87	39	596.588,412 701.842,867	0.003	39	596.588,412 701.842,867	40	596.586,047 701.838,633	4.85
40	596.586,047 701.838,633	41	596.584,937 701.836,778	2.162	41	596.584,937 701.836,778	42	596.584,888 701.836,696	0.096	42	596.584,888 701.836,696	43	596.580,118 701.828,723	9.291
43	596.580,118 701.828,723	44	596.579,904 701.828,367	0.415	44	596.579,904 701.828,367	45	596.572,467 701.815,936	14.486	45	596.572,467 701.815,936	46	596.571,786 701.814,799	1.325
46	596.571,786 701.814,799	47	596.565,532 701.803,675	12.762	47	596.565,532 701.803,675	48	596.565,401 701.803,442	0.267	48	596.565,401 701.803,442	49	596.561,362 701.796,259	8.241
49	596.561,362 701.796,259	50	596.559,776 701.793,657	3.047	50	596.559,776 701.793,657	51	596.559,367 701.792,985	0.787	51	596.559,367 701.792,985	52	596.555,356 701.786,403	7.708
52	596.555,356 701.786,403	53	596.546,153 701.774,432	15.1	53	596.546,153 701.774,432	54	596.544,805 701.773,304	1.758	54	596.544,805 701.773,304	55	596.540,141 701.769,677	5.908
55	596.540,141 701.769,677	56	596.536,441 701.765,489	5.588	56	596.536,441 701.765,489	57	596.477,463 701.685,319	99.527	57	596.477,463 701.685,319	58	596.475,069 701.680,588	5.302
58	596.475,069 701.680,588	59	596.465,62 701.663,178	19.809	59	596.465,62 701.663,178	60	596.465,19 701.662,384	0.903	60	596.465,19 701.662,384	61	596.450,229 701.634,819	31.363
61	596.450,229 701.634,819	62	596.445,916 701.627,141	8.806	62	596.445,916 701.627,141	63	596.445,69 701.626,738	0.462	63	596.445,69 701.626,738	64	596.435,004 701.607,715	21.819
64	596.435,004 701.607,715	65	596.434,528 701.606,868	0.972	65	596.434,528 701.606,868	66	596.387,025 701.522,303	96.994	66	596.387,025 701.522,303	67	596.391,136 701.516,602	7.029
67	596.391,136 701.516,602	68	596.479,747 701.676,235	182.578	68	596.479,747 701.676,235	69	596.477,971 701.677,55	2.21	69	596.477,971 701.677,55	70	596.479,648 701.681,418	4.216
70	596.479,648 701.681,418	71	596.540,287 701.762,816	101.502	71	596.540,287 701.762,816	1	596.543,237 701.766,775	4.937					

** Lungimile segmentelor sunt determinate în planul de proiecție Stereo 70 și sunt rotunjite la 1 milimetru.

*** Distanța dintre puncte este formată din segmente cumulate ce sunt mai mici decât valoarea 1 milimetru.

**DATE DESPRE IMOBILUL NR. 1706**

Oficiul de Cadastru și Publicitate Imobiliară SUCEAVA
Biroul de Cadastru și Publicitate Imobiliară Suceava

A. Partea I. Descrierea imobilului

TEREN Extravilan

Nr. CF vechi:443
Nr. topografic:364

Adresa: Jud. Suceava

Nr. Crt	Nr cadastral Nr. topografic	Suprafața* (mp)	Observații / Referințe
A1	30503	41.500	Sector cadastral:47 Teren neimprejmuit;

B. Partea II. Proprietari și acte

Inscrieri privitoare la dreptul de proprietate și alte drepturi reale		Referințe
42926 / 21/11/2011		
Act Notarial nr. contract de vânzare aut. nr. 4779, din 16/11/2011 emis de BNP DANIILESCU IRINA;		
B2	Intabulare, drept de PROPRIETATE, dobândit prin Conventie, cota actuala 1/1 1) S.C. MARSAT S.A., CIF:2662284	A1

C. Partea III. SARCINI .

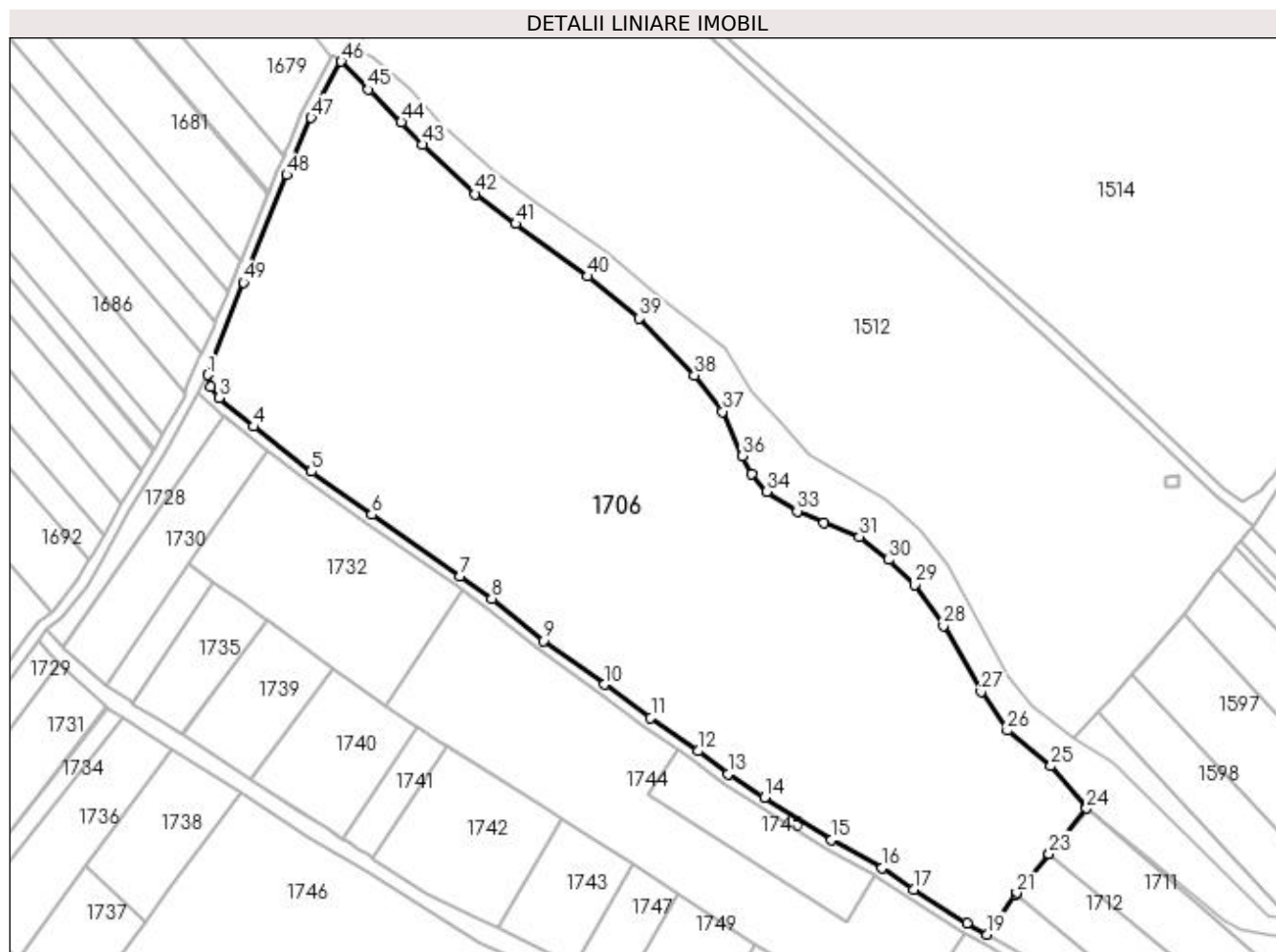
Inscrieri privind dezmembramintele dreptului de proprietate, drepturi reale de garanție și sarcini	Referințe
NU SUNT	

Anexa Nr. 1 La Partea I

Teren

Nr cadastral	Suprafața (mp)*	Observații / Referințe
30503	41.500	

* Suprafața este determinată în planul de proiecție Stereo 70.



Date referitoare la teren

Crt	Categorie folosință	Intra vilan	Suprafața (mp)	Tarla	Parcelă	Nr. topo	Observații / Referințe
1	arabil	NU	41.500	48	512	364	

Lungime Segmente

1) Valorile lungimilor segmentelor sunt obținute din proiecție în plan.

Punct început	X / Y	Punct sfârșit	X / Y	Lungime segment	Punct început	X / Y	Punct sfârșit	X / Y	Lungime segment	Punct început	X / Y	Punct sfârșit	X / Y	Lungime segment
1	596.605,808 701.865,968	2	596.607,083 701.861,403	4.74	2	596.607,083 701.861,403	3	596.610,177 701.857,1	5.3	3	596.610,177 701.857,1	4	596.623,651 701.845,888	17.52
4	596.623,651 701.845,888	5	596.646,214 701.828,438	28.52	5	596.646,214 701.828,438	6	596.669,677 701.811,566	28.89	6	596.669,677 701.811,566	7	596.704,134 701.787,657	41.94
7	596.704,134 701.787,657	8	596.716,515 701.778,991	15.11	8	596.716,515 701.778,991	9	596.736,729 701.762,598	26.02	9	596.736,729 701.762,598	10	596.760,46 701.745,507	29.24
10	596.760,46 701.745,507	11	596.778,377 701.732,577	22.09	11	596.778,377 701.732,577	12	596.796,811 701.719,568	22.56	12	596.796,811 701.719,568	13	596.808,547 701.710,72	14.69
13	596.808,547 701.710,72	14	596.822,644 701.701,526	16.83	14	596.822,644 701.701,526	15	596.848,766 701.685,054	30.88	15	596.848,766 701.685,054	16	596.868,407 701.674,053	22.51
16	596.868,407 701.674,053	17	596.880,765 701.665,649	14.94	17	596.880,765 701.665,649	18	596.901,558 701.652,683	24.50	18	596.901,558 701.652,683	19	596.909,444 701.648,258	9.043

Punct început	X / Y	Punct sfârșit	X / Y	Lungime segment	Punct început	X / Y	Punct sfârșit	X / Y	Lungime segment	Punct început	X / Y	Punct sfârșit	X / Y	Lungime segment
19	596.909,444 701.648,258	20	596.920,441 701.663,809	19.046	20	596.920,441 701.663,809	21	596.920,9 701.664,458	0.795	21	596.920,9 701.664,458	22	596.933,368 701.679,507	19.543
22	596.933,368 701.679,507	23	596.933,488 701.679,652	0.188	23	596.933,488 701.679,652	24	596.948,094 701.697,281	22.894	24	596.948,094 701.697,281	25	596.934,151 701.713,779	21.601
25	596.934,151 701.713,779	26	596.917,24 701.727,554	21.811	26	596.917,24 701.727,554	27	596.907,031 701.742,712	18.275	27	596.907,031 701.742,712	28	596.892,33 701.768,417	29.612
28	596.892,33 701.768,417	29	596.881,21 701.784,296	19.385	29	596.881,21 701.784,296	30	596.871,043 701.794,012	14.063	30	596.871,043 701.794,012	31	596.859,594 701.803,098	14.616
31	596.859,594 701.803,098	32	596.845,835 701.808,534	14.794	32	596.845,835 701.808,534	33	596.835,414 701.812,926	11.309	33	596.835,414 701.812,926	34	596.823,649 701.820,651	14.074
34	596.823,649 701.820,651	35	596.817,571 701.827,496	9.154	35	596.817,571 701.827,496	36	596.814,054 701.834,447	7.79	36	596.814,054 701.834,447	37	596.806,359 701.851,69	18.882
37	596.806,359 701.851,69	38	596.795,426 701.865,899	17.928	38	596.795,426 701.865,899	39	596.773,97 701.888,032	30.826	39	596.773,97 701.888,032	40	596.753,787 701.904,36	25.961
40	596.753,787 701.904,36	41	596.725,832 701.924,755	34.604	41	596.725,832 701.924,755	42	596.709,967 701.936,254	19.594	42	596.709,967 701.936,254	43	596.689,367 701.955,611	28.268
43	596.689,367 701.955,611	44	596.681,277 701.964,332	11.896	44	596.681,277 701.964,332	45	596.668,49 701.977,077	18.054	45	596.668,49 701.977,077	46	596.657,798 701.987,958	15.255
46	596.657,798 701.987,958	47	596.646,106 701.966,067	24.818	47	596.646,106 701.966,067	48	596.636,595 701.943,895	24.126	48	596.636,595 701.943,895	49	596.619,813 701.901,939	45.188
49	596.619,813 701.901,939	1	596.605,808 701.865,968	38.601										

** Lungimile segmentelor sunt determinate în planul de proiecție Stereo 70 și sunt rotunjite la 1 milimetru.

*** Distanța dintre puncte este formată din segmente cumulate ce sunt mai mici decât valoarea 1 milimetru.

**DATE DESPRE IMOBILUL NR. 1707**

Oficiul de Cadastru și Publicitate Imobiliară SUCEAVA
Biroul de Cadastru și Publicitate Imobiliară Suceava

A. Partea I. Descrierea imobilului

TEREN Extravilan

Adresa: Jud. Suceava

Nr. Crt	Nr cadastral Nr. topografic	Suprafața* (mp)	Observații / Referințe
A1		3.100	Sector cadastral:47 Teren neimprejmuit;

B. Partea II. Proprietari și acte

Inscrieri privitoare la dreptul de proprietate și alte drepturi reale		Referințe
/		
Act Normativ nr. Legea 7, din 13/03/1996 emis de PARLAMENTUL ROMANIEI;		
B1	Inscrierea provizorie, drept de PROPRIETATE, dobandit prin Lege, cota actuala 1/1 1) COMUNA ZVORIȘTEA, CIF:4244202, PROPRIETAR NEIDENTIFICAT.	A1

C. Partea III. SARCINI .

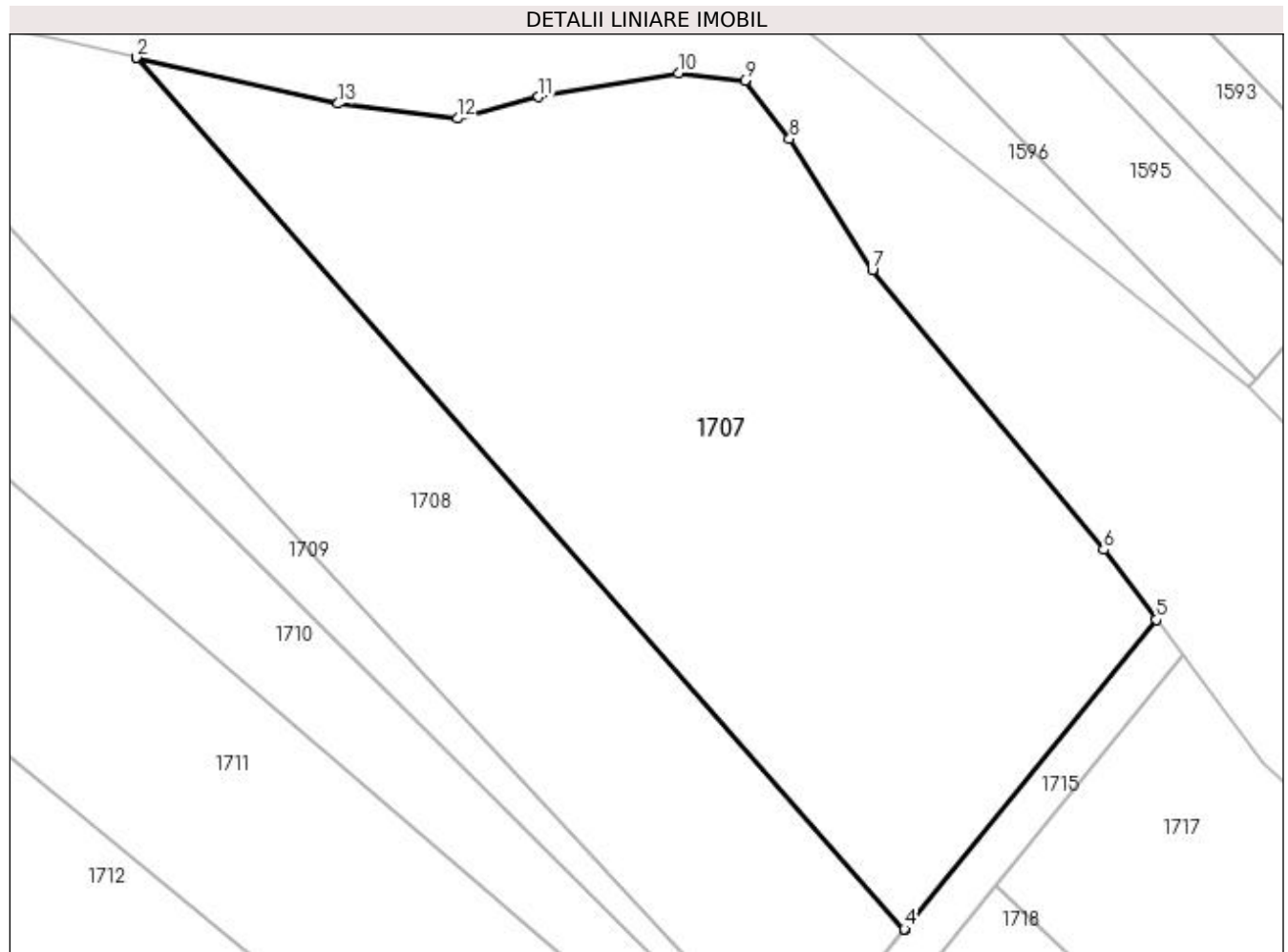
Inscrieri privind dezmembramintele dreptului de proprietate, drepturi reale de garanție și sarcini	Referințe
NU SUNT	

Anexa Nr. 1 La Partea I

Teren

Nr cadastral	Suprafața (mp)*	Observații / Referințe
	3.100	

* Suprafața este determinată în planul de proiecție Stereo 70.



Date referitoare la teren

Crt	Categorie folosință	Intra vilan	Suprafața (mp)	Tarla	Parcelă	Nr. topo	Observații / Referințe
1	arabil	NU	3.100	48	512	-	

Lungime Segmente

1) Valorile lungimilor segmentelor sunt obținute din proiecție în plan.

Punct început	X / Y	Punct sfârșit	X / Y	Lungime segment (** (m)
1	597.071,839 701.639,825	2	597.071,713 701.639,854	0.129
2	597.071,713 701.639,854	3	597.141,834 701.560,249	106.084
3	597.141,834 701.560,249	4	597.141,883 701.560,309	0.077
4	597.141,883 701.560,309	5	597.164,89 701.588,546	36.423
5	597.164,89 701.588,546	6	597.160,079 701.594,933	7.996

Punct început	X / Y	Punct sfârșit	X / Y	Lungime segment (** (m)
6	597.160,079 701.594,933	7	597.138,944 701.620,48	33.156
7	597.138,944 701.620,48	8	597.131,373 701.632,434	14.15
8	597.131,373 701.632,434	9	597.127,285 701.637,76	6.714
9	597.127,285 701.637,76	10	597.121,216 701.638,441	6.107
10	597.121,216 701.638,441	11	597.108,457 701.636,273	12.942
11	597.108,457 701.636,273	12	597.101,025 701.634,292	7.691
12	597.101,025 701.634,292	13	597.090,125 701.635,654	10.985
13	597.090,125 701.635,654	1	597.071,839 701.639,825	18.756

** Lungimile segmentelor sunt determinate în planul de proiecție Stereo 70 și sunt rotunjite la 1 milimetru.

*** Distanța dintre puncte este formată din segmente cumulate ce sunt mai mici decât valoarea 1 milimetru.

**DATE DESPRE IMOBILUL NR. 1708**

Oficiul de Cadastru și Publicitate Imobiliară SUCEAVA
Biroul de Cadastru și Publicitate Imobiliară Suceava

A. Partea I. Descrierea imobilului

TEREN Extravilan

Adresa: Jud. Suceava

Nr. Crt	Nr cadastral Nr. topografic	Suprafața* (mp)	Observații / Referințe
A1	31832	2.146	Sector cadastral:47 Teren neimprejmuit;

B. Partea II. Proprietari și acte

Inscrieri privitoare la dreptul de proprietate și alte drepturi reale	Referințe
9572 / 10/03/2014	
Act Notarial nr. 392 -contract de vânzare, din 07/03/2014 emis de NP IORDACHE CRISTINA CARMEN;	
B4	A1
Intabulare, drept de PROPRIETATE, dobândit prin Conventie, cota actuala 1/1 1) S.C. MARSAT S.A., CIF:2662284	

C. Partea III. SARCINI .

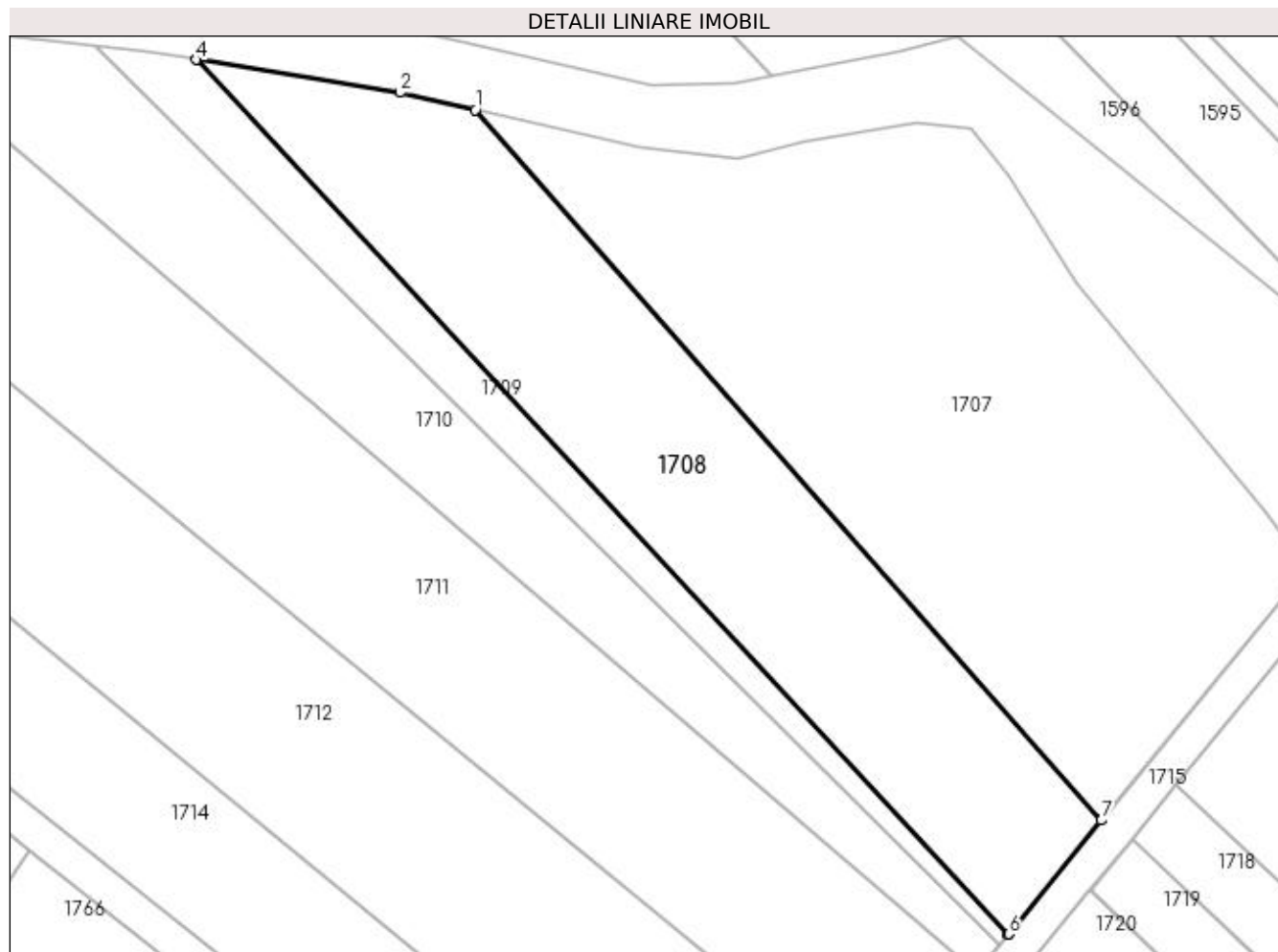
Inscrieri privind dezmembramintele dreptului de proprietate, drepturi reale de garanție și sarcini	Referințe
NU SUNT	

Anexa Nr. 1 La Partea I

Teren

Nr cadastral	Suprafața (mp)*	Observații / Referințe
31832	2.146	

* Suprafața este determinată în planul de proiecție Stereo 70.



Date referitoare la teren

Crt	Categorie folosință	Intra vilan	Suprafața (mp)	Tarla	Parcelă	Nr. topo	Observații / Referințe
1	arabil	NU	2.146	48	512	-	

Lungime Segmente

1) Valorile lungimilor segmentelor sunt obținute din proiecție în plan.

Punct început	X / Y	Punct sfârșit	X / Y	Lungime segment (** (m)
1	597.071,713 701.639,854	2	597.063,246 701.641,786	8.685
2	597.063,246 701.641,786	3	597.040,508 701.645,451	23.031
3	597.040,508 701.645,451	4	597.040,413 701.645,467	0.096
4	597.040,413 701.645,467	5	597.131,434 701.547,484	133.737
5	597.131,434 701.547,484	6	597.131,471 701.547,53	0.059

Punct început	X / Y	Punct sfârșit	X / Y	Lungime segment (** (m)
6	597.131,471 701.547,53	7	597.141,834 701.560,249	16.406
7	597.141,834 701.560,249	1	597.071,713 701.639,854	106.084

** Lungimile segmentelor sunt determinate în planul de proiecție Stereo 70 și sunt rotunjite la 1 milimetru.

*** Distanța dintre puncte este formată din segmente cumulate ce sunt mai mici decât valoarea 1 milimetru.

**DATE DESPRE IMOBILUL NR. 1709**

Oficiul de Cadastru și Publicitate Imobiliară SUCEAVA
Biroul de Cadastru și Publicitate Imobiliară Suceava

A. Partea I. Descrierea imobilului

TEREN Extravilan

Adresa: Jud. Suceava

Nr. Crt	Nr cadastral Nr. topografic	Suprafața* (mp)	Observații / Referințe
A1	33210	590	Sector cadastral:47 Teren neimprejmuit;

B. Partea II. Proprietari și acte

Inscrieri privitoare la dreptul de proprietate și alte drepturi reale	Referințe
21382 / 29/04/2016	
Act Notarial nr. contract de vanzare nr. 590, din 22/04/2016 emis de BIN BUZDUGA DANA ALINA;	
B2	A1
Intabulare, drept de PROPRIETATE, dobandit prin Conventie, cota actuala 1/1 1) FIRMA F.E. AGRAR SRL, CIF:25278704	

C. Partea III. SARCINI .

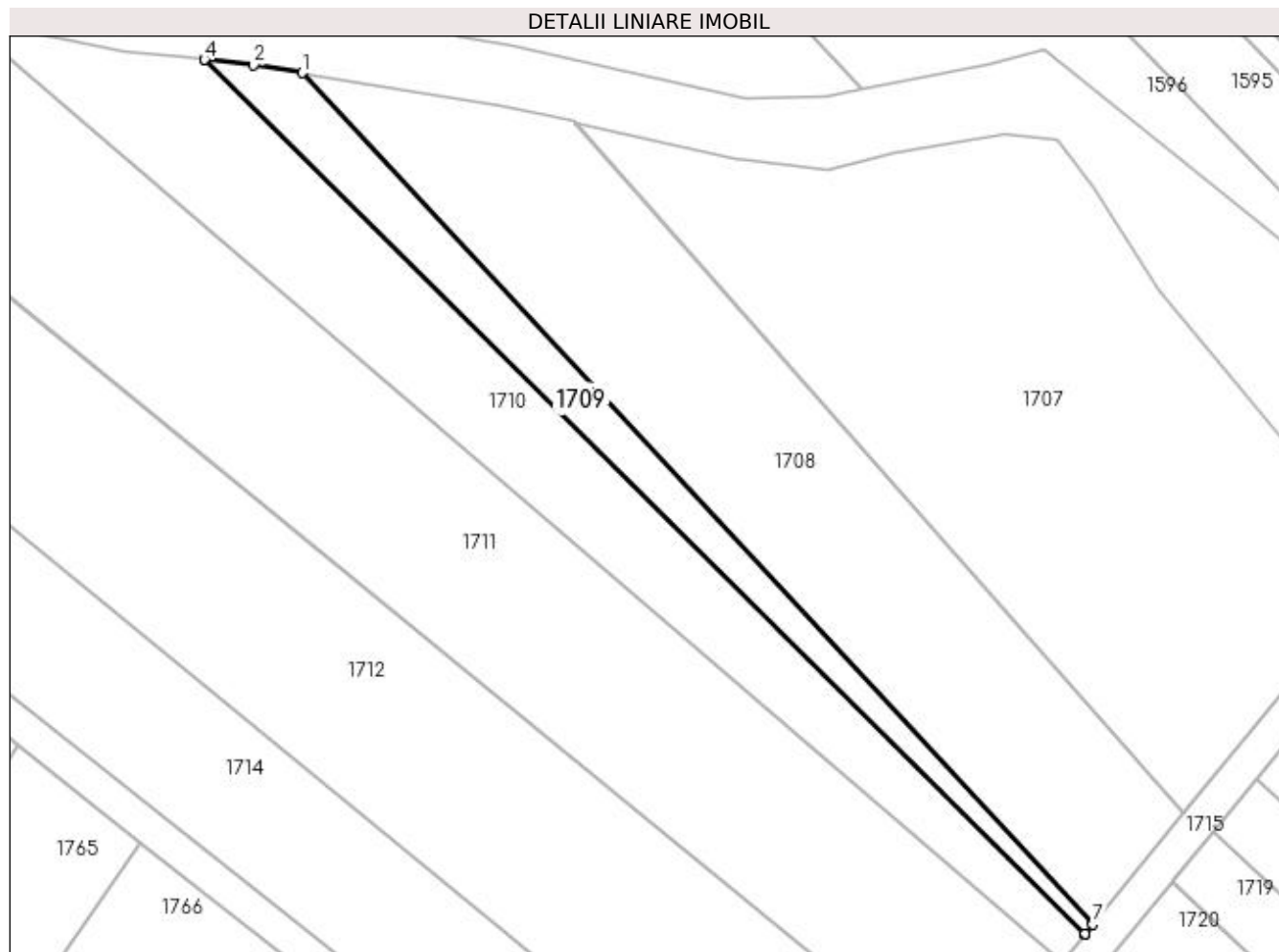
Inscrieri privind dezmembramintele dreptului de proprietate, drepturi reale de garanție și sarcini	Referințe
NU SUNT	

Anexa Nr. 1 La Partea I

Teren

Nr cadastral	Suprafața (mp)*	Observații / Referințe
33210	590	

* Suprafața este determinată în planul de proiecție Stereo 70.



Date referitoare la teren

Crt	Categorie folosință	Intra vilan	Suprafața (mp)	Tarla	Parcelă	Nr. topo	Observații / Referințe
1	arabil	NU	590	48	512	-	

Lungime Segmente

1) Valorile lungimilor segmentelor sunt obținute din proiecție în plan.

Punct început	X / Y	Punct sfârșit	X / Y	Lungime segment (** (m)
1	597.040,413 701.645,467	2	597.034,818 701.646,369	5.667
2	597.034,818 701.646,369	3	597.029,202 701.646,99	5.65
3	597.029,202 701.646,99	4	597.029,125 701.646,999	0.078
4	597.029,125 701.646,999	5	597.130,492 701.546,329	142.863
5	597.130,492 701.546,329	6	597.130,523 701.546,366	0.048

Punct început	X / Y	Punct sfârșit	X / Y	Lungime segment (** (m)
6	597.130,523 701.546,366	7	597.131,434 701.547,484	1.442
7	597.131,434 701.547,484	1	597.040,413 701.645,467	133.737

** Lungimile segmentelor sunt determinate în planul de proiecție Stereo 70 și sunt rotunjite la 1 milimetru.

*** Distanța dintre puncte este formată din segmente cumulate ce sunt mai mici decât valoarea 1 milimetru.

**DATE DESPRE IMOBILUL NR. 1710**

Oficiul de Cadastru și Publicitate Imobiliară SUCEAVA
Biroul de Cadastru și Publicitate Imobiliară Suceava

A. Partea I. Descrierea imobilului

TEREN Extravilan

Adresa: Jud. Suceava

Nr. Crt	Nr cadastral Nr. topografic	Suprafața* (mp)	Observații / Referințe
A1		1.574	Sector cadastral:47 Teren neimprejmuit;

B. Partea II. Proprietari și acte

Inscrieri privitoare la dreptul de proprietate și alte drepturi reale		Referințe
/		
Act Normativ nr. Legea 7, din 13/03/1996 emis de PARLAMENTUL ROMANIEI;		
B1	Inscrierea provizorie, drept de PROPRIETATE, dobandit prin Lege, cota actuala 1/1 1) COMUNA ZVORIȘTEA, CIF:4244202, PROPRIETAR NEIDENTIFICAT.	A1

C. Partea III. SARCINI .

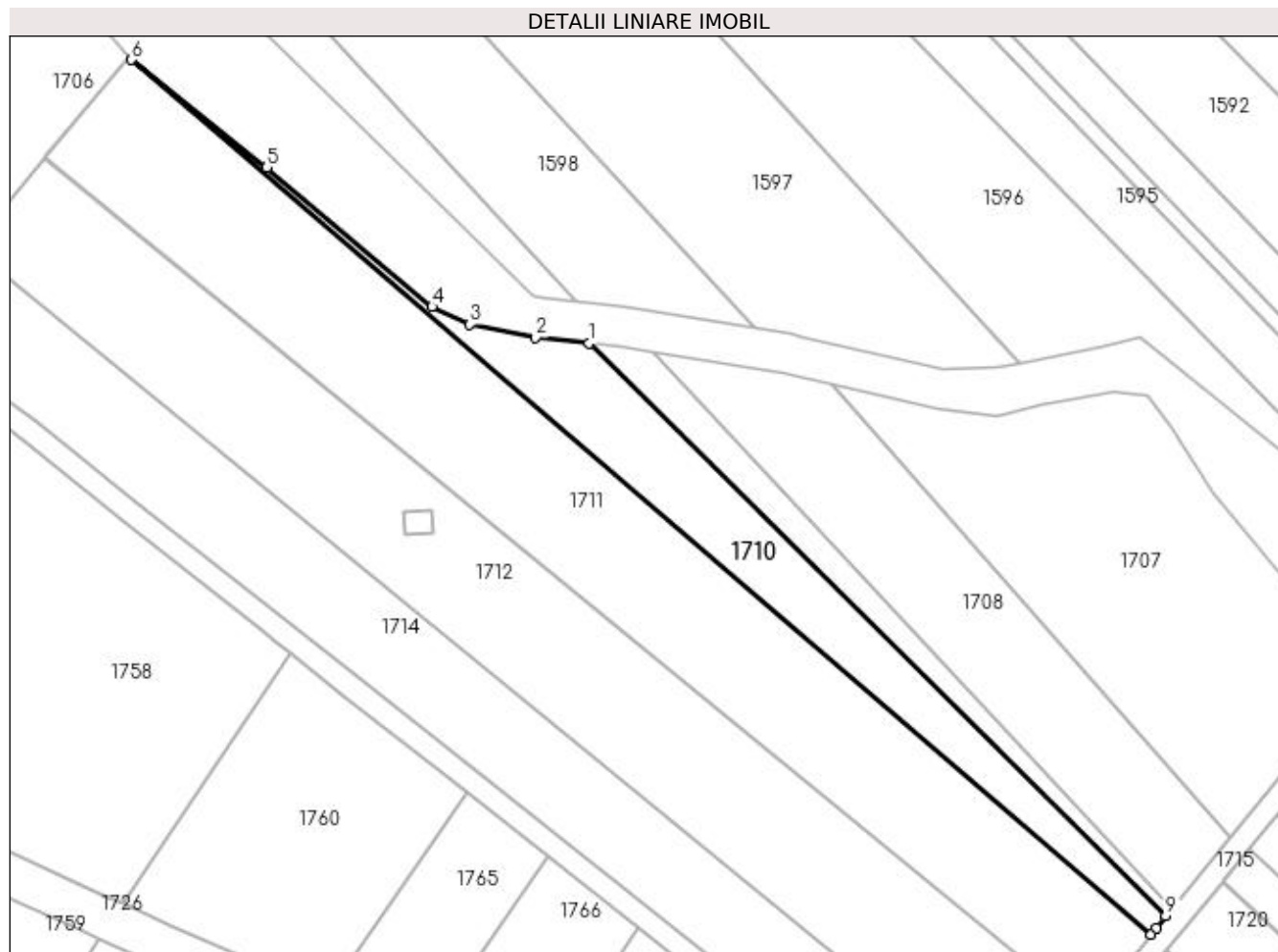
Inscrieri privind dezmembramintele dreptului de proprietate, drepturi reale de garanție și sarcini	Referințe
NU SUNT	

Anexa Nr. 1 La Partea I

Teren

Nr cadastral	Suprafața (mp)*	Observații / Referințe
	1.574	

* Suprafața este determinată în planul de proiecție Stereo 70.



Date referitoare la teren

Crt	Categorie folosință	Intra vilan	Suprafața (mp)	Tarla	Parcelă	Nr. topo	Observații / Referințe
1	arabil	NU	1.574	48	512	-	

Lungime Segmente

1) Valorile lungimilor segmentelor sunt obținute din proiecție în plan.

Punct început	X / Y	Punct sfârșit	X / Y	Lungime segment (** (m)
1	597.029,125 701.646,999	2	597.019,706 701.648,041	9.476
2	597.019,706 701.648,041	3	597.008,125 701.650,27	11.794
3	597.008,125 701.650,27	4	597.001,498 701.653,429	7.341
4	597.001,498 701.653,429	5	596.972,451 701.677,893	37.977
5	596.972,451 701.677,893	6	596.948,651 701.696,837	30.419

Punct început	X / Y	Punct sfârşit	X / Y	Lungime segment (** (m)
6	596.948,651 701.696,837	7	597.127,869 701.543,11	236.117
7	597.127,869 701.543,11	8	597.128,791 701.544,241	1.459
8	597.128,791 701.544,241	9	597.130,492 701.546,329	2.693
9	597.130,492 701.546,329	1	597.029,125 701.646,999	142.863

** Lungimile segmentelor sunt determinate în planul de proiecție Stereo 70 și sunt rotunjite la 1 milimetru.

*** Distanța dintre puncte este formată din segmente cumulate ce sunt mai mici decât valoarea 1 milimetru.

**DATE DESPRE IMOBILUL NR. 1711**

Oficiul de Cadastru și Publicitate Imobiliară SUCEAVA
Biroul de Cadastru și Publicitate Imobiliară Suceava

A. Partea I. Descrierea imobilului

TEREN Extravilan

Adresa: Jud. Suceava, la locul numit "Lot Poieni"

Nr. Crt	Nr cadastral Nr. topografic	Suprafața* (mp)	Observații / Referințe
A1	32354	4.800	Sector cadastral:47 Teren neimprejmuit;

B. Partea II. Proprietari și acte

Inscrieri privitoare la dreptul de proprietate și alte drepturi reale	Referințe
31912 / 02/07/2015	
Act Notarial nr. contract de vanzare 1015, din 16/06/2015 emis de BIN BUZDUGA DANA ALINA;	
B3	A1
Intabulare, drept de PROPRIETATE, dobandit prin Conventie, cota actuala 1/1 1) SC F.E. AGRAR SRL, CIF:25278704	

C. Partea III. SARCINI .

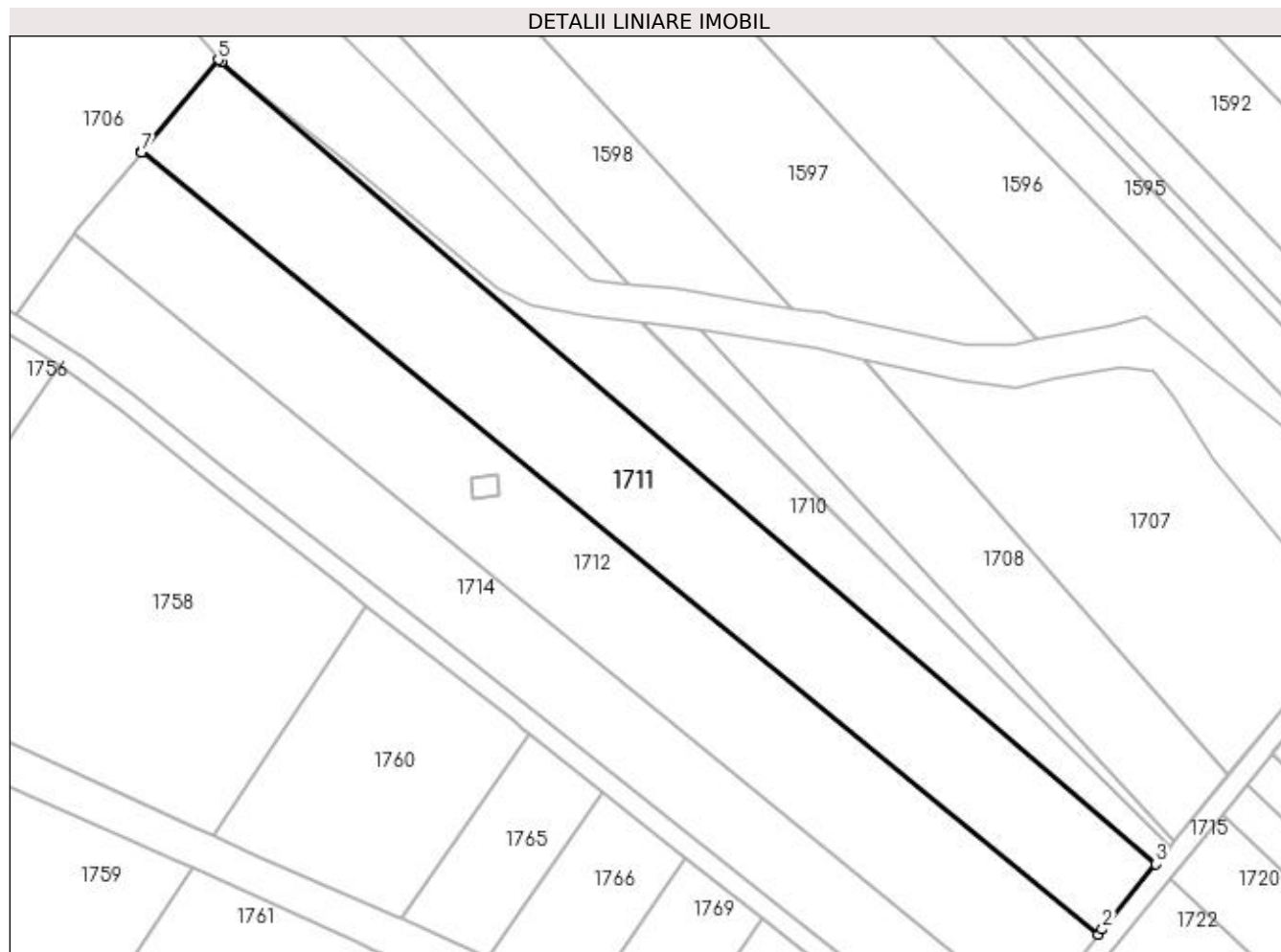
Inscrieri privind dezmembramintele dreptului de proprietate, drepturi reale de garanție și sarcini	Referințe
NU SUNT	

Anexa Nr. 1 La Partea I

Teren

Nr cadastral	Suprafața (mp)*	Observații / Referințe
32354	4.800	

* Suprafața este determinată în planul de proiecție Stereo 70.



Date referitoare la teren

Crt	Categorie folosință	Intravilan	Suprafața (mp)	Tarla	Parcelă	Nr. topo	Observații / Referințe
1	arabil	NU	4.800	48	512	-	

Lungime Segmente

1) Valorile lungimilor segmentelor sunt obținute din proiecție în plan.

Punct început	X / Y	Punct sfârșit	X / Y	Lungime segment (** (m)
1	597.116,864 701.529,602	2	597.117,644 701.530,559	1.235
2	597.117,644 701.530,559	3	597.127,869 701.543,11	16.189
3	597.127,869 701.543,11	4	596.948,651 701.696,837	236.117
4	596.948,651 701.696,837	5	596.948,094 701.697,281	0.712
5	596.948,094 701.697,281	6	596.933,488 701.679,652	22.894

Punct început	X / Y	Punct sfârșit	X / Y	Lungime segment (** (m)
6	596.933,488 701.679,652	7	596.933,368 701.679,507	0.188
7	596.933,368 701.679,507	1	597.116,864 701.529,602	236.944

** Lungimile segmentelor sunt determinate în planul de proiecție Stereo 70 și sunt rotunjite la 1 milimetru.

*** Distanța dintre puncte este formată din segmente cumulate ce sunt mai mici decât valoarea 1 milimetru.

**DATE DESPRE IMOBILUL NR. 1712**

Oficiul de Cadastru și Publicitate Imobiliară SUCEAVA
Biroul de Cadastru și Publicitate Imobiliară Suceava

A. Partea I. Descrierea imobilului

TEREN Extravilan

Adresa: Jud. Suceava

Nr. Crt	Nr cadastral Nr. topografic	Suprafața* (mp)	Observații / Referințe
A1	33187	4.800	Sector cadastral:47 Teren neimprejmuit;

B. Partea II. Proprietari și acte

Inscrieri privitoare la dreptul de proprietate și alte drepturi reale	Referințe
21372 / 29/04/2016	
Act Notarial nr. contract de vanzare nr. 582, din 22/04/2016 emis de BIN BUZDUGA DANA ALINA;	
B3	A1
Intabulare, drept de PROPRIETATE, dobandit prin Conventie, cota actuala 1/1 1) FIRMA F.E. AGRAR SRL, CIF:25278704	

C. Partea III. SARCINI .

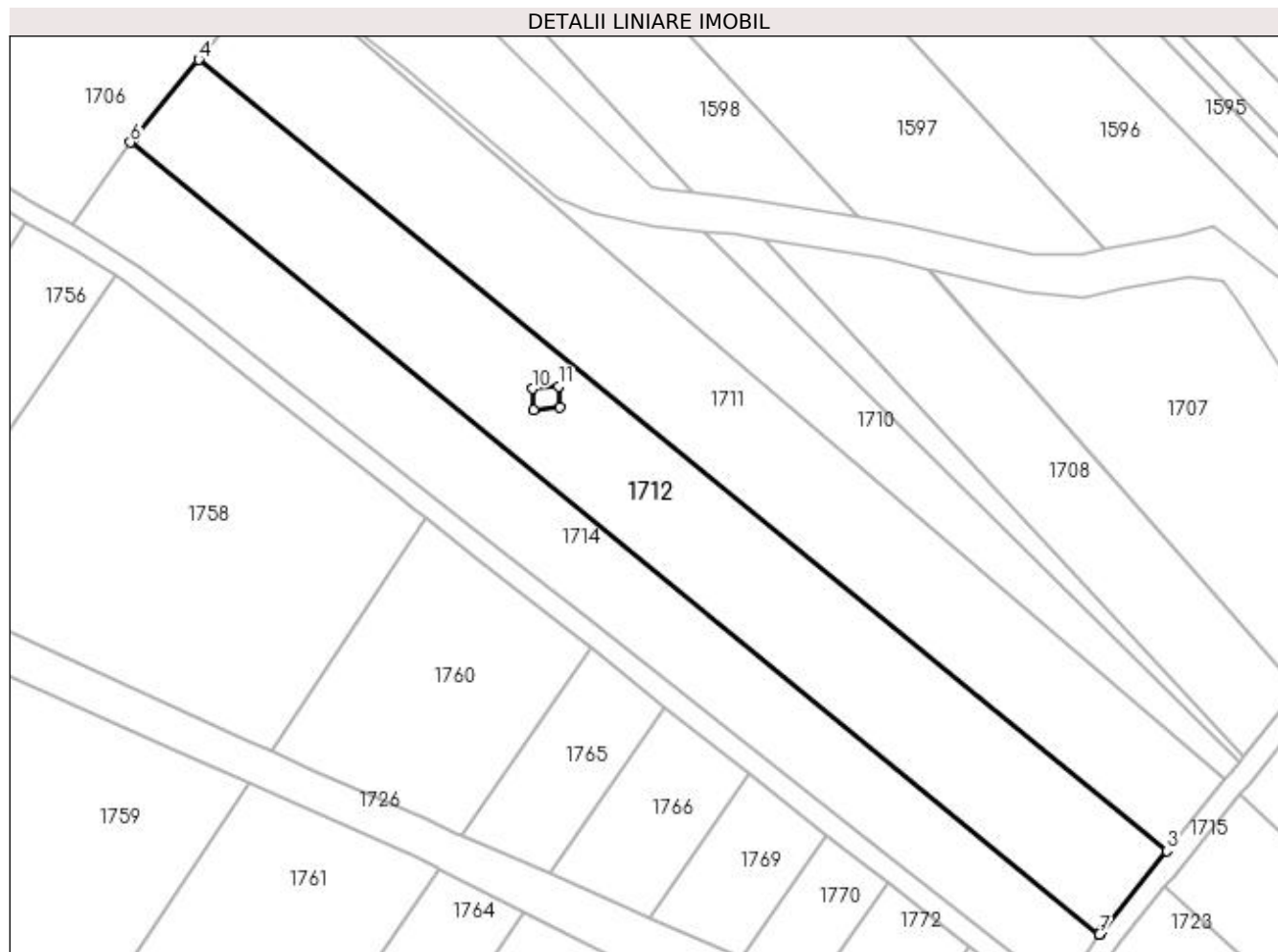
Inscrieri privind dezmembramintele dreptului de proprietate, drepturi reale de garanție și sarcini	Referințe
NU SUNT	

Anexa Nr. 1 La Partea I

Teren

Nr cadastral	Suprafața (mp)*	Observații / Referințe
33187	4.800	

* Suprafața este determinată în planul de proiecție Stereo 70.



Date referitoare la teren

Crt	Categorie folosință	Intra vilan	Suprafața (mp)	Tarla	Parcelă	Nr. topo	Observații / Referințe
1	arabil	NU	4.800	48	512	-	

Lungime Segmente

1) Valorile lungimilor segmentelor sunt obținute din proiecție în plan.

Punct început	X / Y	Punct sfârșit	X / Y	Lungime segment (** (m)
1	597.104,072 701.513,794	2	597.104,52 701.514,452	0.796
2	597.104,52 701.514,452	3	597.116,864 701.529,602	19.542
3	597.116,864 701.529,602	4	596.933,368 701.679,507	236.944
4	596.933,368 701.679,507	5	596.920,9 701.664,458	19.543
5	596.920,9 701.664,458	6	596.920,441 701.663,809	0.795

Punct început	X / Y	Punct sfârşit	X / Y	Lungime segment (** (m)
6	596.920,441 701.663,809	7	597.104,072 701.513,794	237.118
7	597.104,072 701.513,794	8	597.001,896 701.613,628	142.852
8	597.001,896 701.613,628	9	596.996,914 701.613,205	5.0
9	596.996,914 701.613,205	10	596.996,575 701.617,191	4.0
10	596.996,575 701.617,191	11	597.001,557 701.617,613	5.0
11	597.001,557 701.617,613	1	597.001,896 701.613,628	3.999

** Lungimile segmentelor sunt determinate în planul de proiecție Stereo 70 și sunt rotunjite la 1 milimetru.

*** Distanța dintre puncte este formată din segmente cumulate ce sunt mai mici decât valoarea 1 milimetru.

**DATE DESPRE IMOBILUL NR. 1713**

Oficiul de Cadastru și Publicitate Imobiliară SUCEAVA
Biroul de Cadastru și Publicitate Imobiliară Suceava

A. Partea I. Descrierea imobilului

TEREN Extravilan

Adresa: Jud. Suceava

Nr. Crt	Nr cadastral Nr. topografic	Suprafața* (mp)	Observații / Referințe
A1		20	Sector cadastral:47 Teren neimprejmuit;

B. Partea II. Proprietari și acte

Inscrieri privitoare la dreptul de proprietate și alte drepturi reale		Referințe
/		
Act Normativ nr. 1705, din 21/12/2006 emis de GUVERNUL ROMANIEI (HG 1427/18.11.2009);		
B1	Intabulare, drept de PROPRIETATE, dobandit prin Lege, cota actuala 1/1 1) STATUL ROMAN-DOMENIUL PUBLIC, CIF:999999999999	A1
Act Administrativ nr. 1, din 29/06/2004 emis de MEC;		
B2	Intabulare, drept de CONCESIUNE, cota actuala 1/1 1) COMPANIA NAȚIONALĂ DE TRANSPORT AL ENERGIEI ELECTRICE TRANSELECTRICA-S.A., CIF: 13328043	A1

C. Partea III. SARCINI .

Inscrieri privind dezmembramintele dreptului de proprietate, drepturi reale de garanție și sarcini	Referințe
NU SUNT	

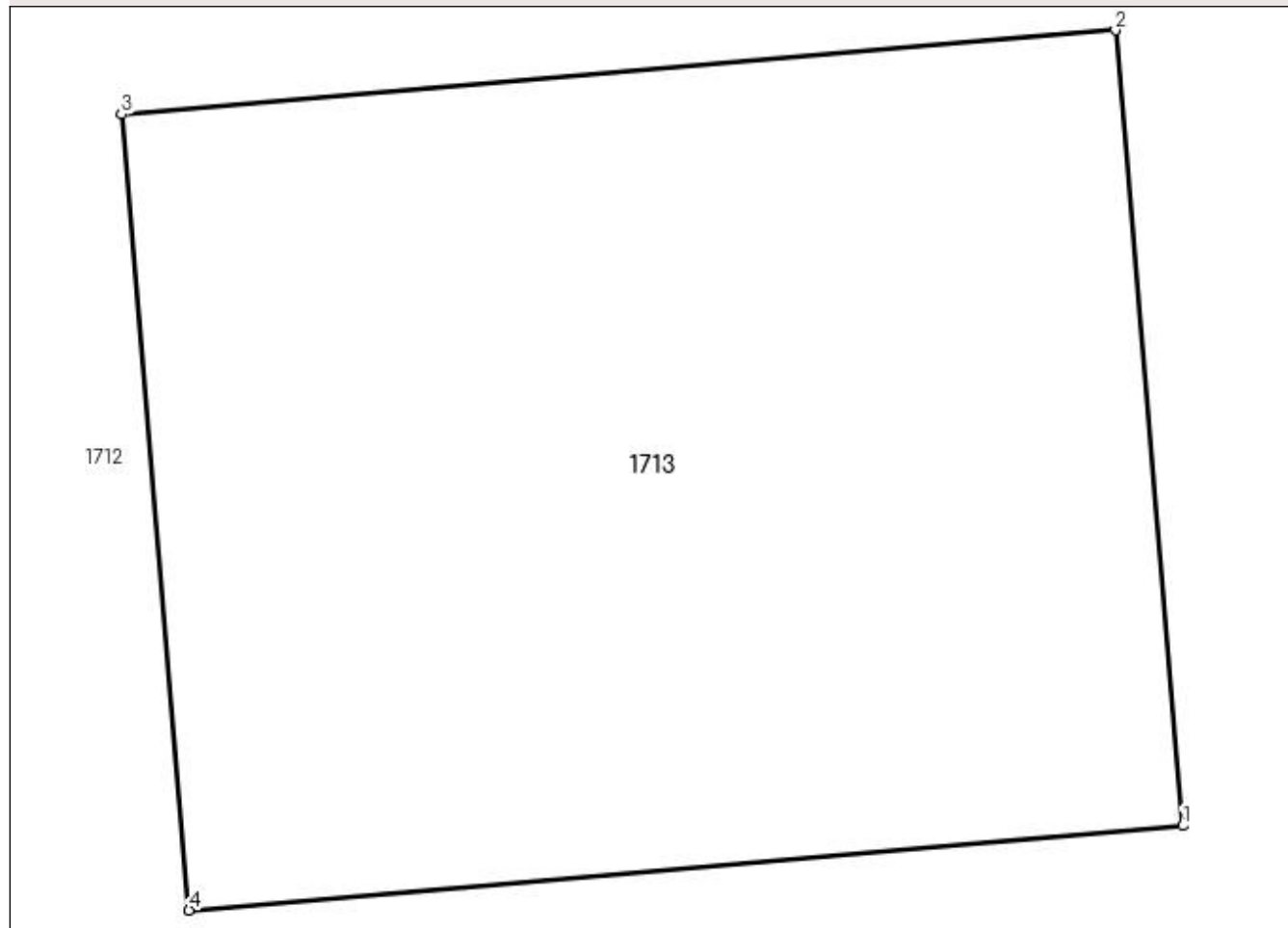
Anexa Nr. 1 La Partea I

Teren

Nr cadastral	Suprafața (mp)*	Observații / Referințe
	20	

* Suprafața este determinată în planul de proiecție Stereo 70.

DETALII LINIARE IMOBIL



Date referitoare la teren

Crt	Categorie folosință	Intra vilan	Suprafața (mp)	Tarla	Parcelă	Nr. topo	Observații / Referințe
1	curți constructii	NU	20	48	512	-	Stâlp electric.

Lungime Segmente

1) Valorile lungimilor segmentelor sunt obținute din proiecție în plan.

Punct început	X / Y	Punct sfârșit	X / Y	Lungime segment (** (m)
1	597.001,896 701.613,628	2	597.001,557 701.617,613	3.999
2	597.001,557 701.617,613	3	596.996,575 701.617,191	5.0
3	596.996,575 701.617,191	4	596.996,914 701.613,205	4.0
4	596.996,914 701.613,205	1	597.001,896 701.613,628	5.0

**** Lungimile segmentelor sunt determinate în planul de proiecție Stereo 70 și sunt rotunjite la 1 milimetru.**

***** Distanța dintre puncte este formată din segmente cumulate ce sunt mai mici decât valoarea 1 milimetru.**

**DATE DESPRE IMOBILUL NR. 1714**

Oficiul de Cadastru și Publicitate Imobiliară SUCEAVA
Biroul de Cadastru și Publicitate Imobiliară Suceava

A. Partea I. Descrierea imobilului

TEREN Extravilan

Adresa: Jud. Suceava

Nr. Crt	Nr cadastral Nr. topografic	Suprafața* (mp)	Observații / Referințe
A1		3.600	Sector cadastral:47 Teren neimprejmuit;

B. Partea II. Proprietari și acte

Inscrieri privitoare la dreptul de proprietate și alte drepturi reale		Referințe
/		
Act Normativ nr. Legea 7, din 13/03/1996 emis de PARLAMENTUL ROMANIEI;		
B1	Inscrierea provizorie, drept de PROPRIETATE, dobandit prin Lege, cota actuala 1/1 1) COMUNA ZVORIȘTEA , CIF:4244202, PROPRIETAR NEIDENTIFICAT.	A1

C. Partea III. SARCINI .

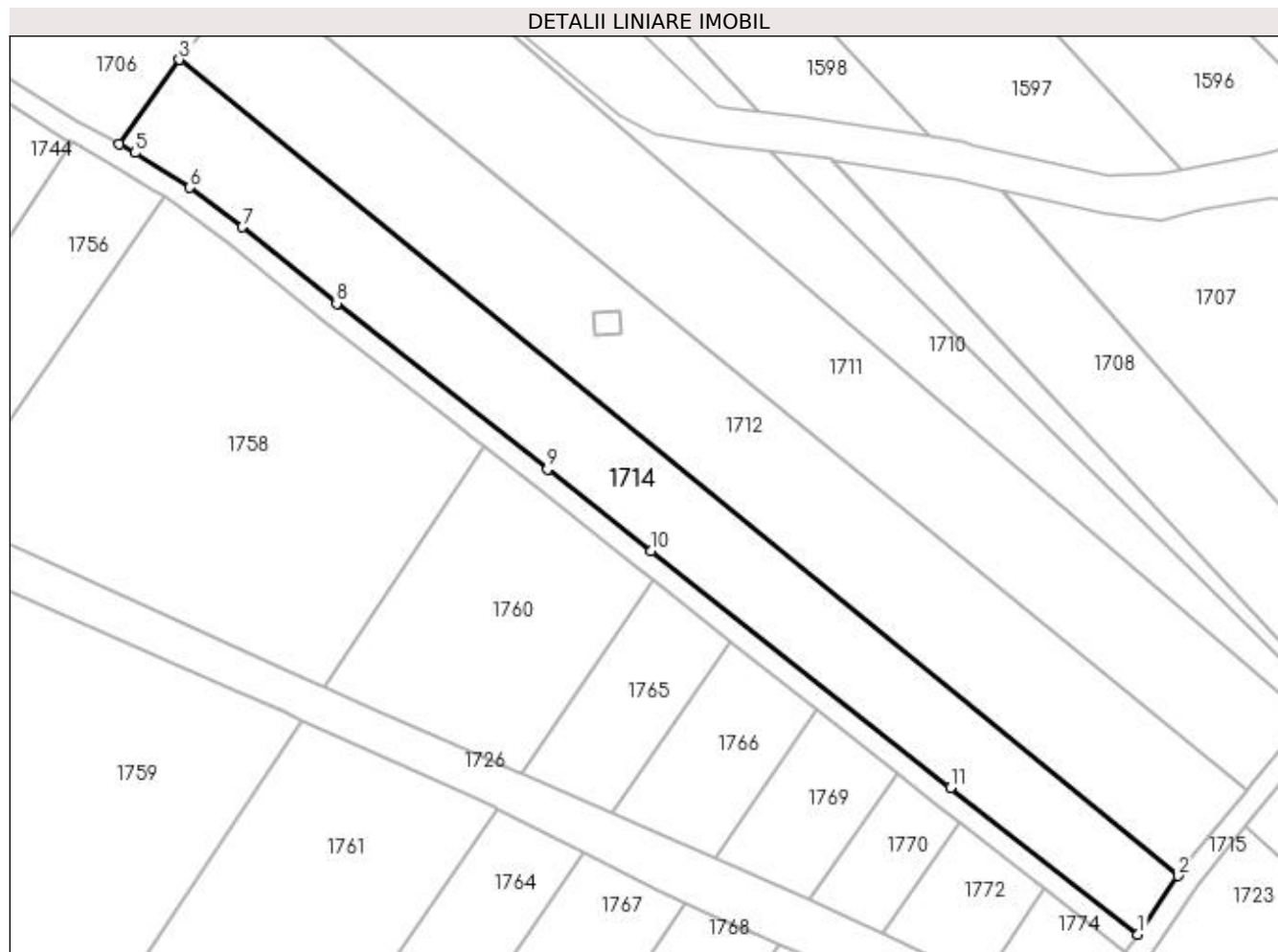
Inscrieri privind dezmembramintele dreptului de proprietate, drepturi reale de garanție și sarcini	Referințe
NU SUNT	

Anexa Nr. 1 La Partea I

Teren

Nr cadastral	Suprafața (mp)*	Observații / Referințe
	3.600	

* Suprafața este determinată în planul de proiecție Stereo 70.



Date referitoare la teren

Crt	Categorie folosință	Intra vilan	Suprafața (mp)	Tarla	Parcelă	Nr. topo	Observații / Referințe
1	arabil	NU	3.600	48	512	-	

Lungime Segmente

1) Valorile lungimilor segmentelor sunt obținute din proiecție în plan.

Punct început	X / Y	Punct sfârșit	X / Y	Lungime segment (** (m)
1	597.096,725 701.502,995	2	597.104,072 701.513,794	13.061
2	597.104,072 701.513,794	3	596.920,441 701.663,809	237.118
3	596.920,441 701.663,809	4	596.909,444 701.648,258	19.046
4	596.909,444 701.648,258	5	596.912,265 701.646,674	3.235
5	596.912,265 701.646,674	6	596.922,387 701.640,29	11.967

Punct început	X / Y	Punct sfârșit	X / Y	Lungime segment (** (m)
6	596.922,387 701.640,29	7	596.932,028 701.633,059	12.051
7	596.932,028 701.633,059	8	596.949,4 701.619,007	22.344
8	596.949,4 701.619,007	9	596.988,179 701.588,504	49.338
9	596.988,179 701.588,504	10	597.007,269 701.573,536	24.258
10	597.007,269 701.573,536	11	597.062,275 701.529,988	70.158
11	597.062,275 701.529,988	1	597.096,725 701.502,995	43.766

** Lungimile segmentelor sunt determinate în planul de proiecție Stereo 70 și sunt rotunjite la 1 milimetru.

*** Distanța dintre puncte este formată din segmente cumulate ce sunt mai mici decât valoarea 1 milimetru.

**DATE DESPRE IMOBILUL NR. 1715**

Oficiul de Cadastru și Publicitate Imobiliară SUCEAVA
Biroul de Cadastru și Publicitate Imobiliară Suceava

A. Partea I. Descrierea imobilului

TEREN Extravilan

Adresa: Jud. Suceava

Nr. Crt	Nr cadastral Nr. topografic	Suprafața* (mp)	Observații / Referințe
A1		517	Sector cadastral:47 Teren neimprejmuit;

B. Partea II. Proprietari și acte

Inscrieri privitoare la dreptul de proprietate și alte drepturi reale		Referințe
/		
Act Normativ nr. Legea 7, din 13/03/1996 emis de PARLAMENTUL ROMANIEI;		
B1	Inscrierea provizorie, drept de PROPRIETATE, dobandit prin Lege, cota actuala 1/1 1) COMUNA ZVORIȘTEA, CIF:4244202, PROPRIETAR NEIDENTIFICAT.	A1

C. Partea III. SARCINI .

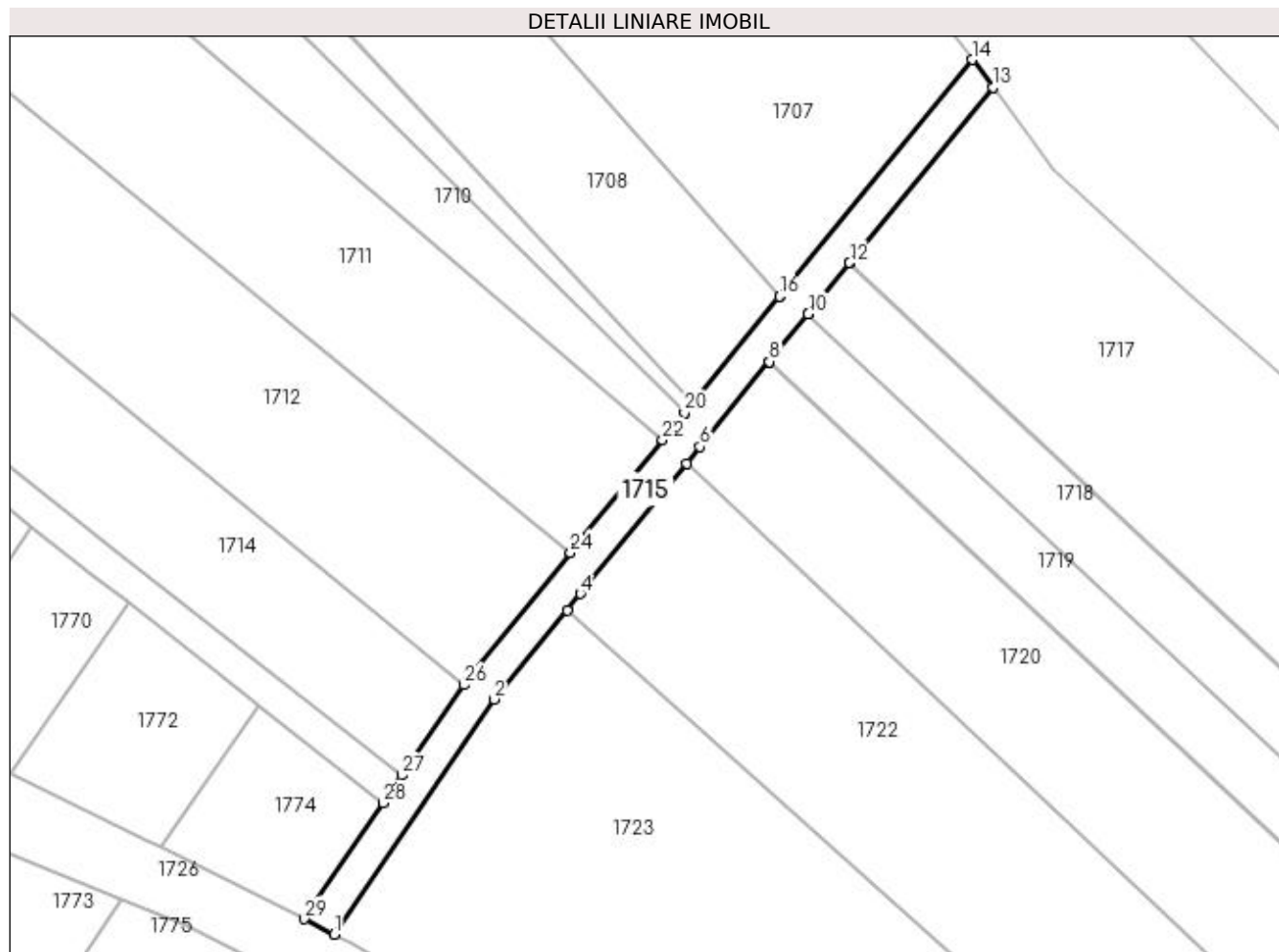
Inscrieri privind dezmembramintele dreptului de proprietate, drepturi reale de garanție și sarcini	Referințe
NU SUNT	

Anexa Nr. 1 La Partea I

Teren

Nr cadastral	Suprafața (mp)*	Observații / Referințe
	517	

* Suprafața este determinată în planul de proiecție Stereo 70.



Date referitoare la teren

Crt	Categorie folosință	Intra vilan	Suprafața (mp)	Tarla	Parcelă	Nr. topo	Observații / Referințe
1	altele	NU	517	48	512	-	Canal.

Lungime Segmente

1) Valorile lungimilor segmentelor sunt obținute din proiecție în plan.

Punct început	X / Y	Punct sfârșit	X / Y	Lungime segment (** (m)
1	597.088,612 701.483,961	2	597.107,73 701.512,059	33.985
3	597.116,434 701.522,742	4	597.118,025 701.524,695	2.519
5	597.130,736 701.540,295	6	597.132,332 701.542,254	2.527
7	597.140,585 701.552,384	8	597.140,62 701.552,426	0.055
9	597.145,27 701.558,134	10	597.145,301 701.558,171	0.048

Punct început	X / Y	Punct sfârșit	X / Y	Lungime segment (** (m)
2	597.107,73 701.512,059	3	597.116,434 701.522,742	13.78
4	597.118,025 701.524,695	5	597.130,736 701.540,295	20.123
6	597.132,332 701.542,254	7	597.140,585 701.552,384	13.066
8	597.140,62 701.552,426	9	597.145,27 701.558,134	7.362
10	597.145,301 701.558,171	11	597.150,231 701.564,222	7.805

Punct început	X / Y	Punct sfârșit	X / Y	Lungime segment (** (m))
11	597.150,231 701.564,222	12	597.150,251 701.564,247	0.032
13	597.167,369 701.585,256	14	597.164,89 701.588,546	4.119
15	597.141,883 701.560,309	16	597.141,834 701.560,249	0.077
17	597.131,471 701.547,53	18	597.131,434 701.547,484	0.059
19	597.130,523 701.546,366	20	597.130,492 701.546,329	0.048
21	597.128,791 701.544,241	22	597.127,869 701.543,11	1.459
23	597.117,644 701.530,559	24	597.116,864 701.529,602	1.235
25	597.104,52 701.514,452	26	597.104,072 701.513,794	0.796
27	597.096,725 701.502,995	28	597.094,469 701.499,681	4.009
29	597.085,031 701.485,809	1	597.088,612 701.483,961	4.03

Punct început	X / Y	Punct sfârșit	X / Y	Lungime segment (** (m))
12	597.150,251 701.564,247	13	597.167,369 701.585,256	27.1
14	597.164,89 701.588,546	15	597.141,883 701.560,309	36.423
16	597.141,834 701.560,249	17	597.131,471 701.547,53	16.406
18	597.131,434 701.547,484	19	597.130,523 701.546,366	1.442
20	597.130,492 701.546,329	21	597.128,791 701.544,241	2.693
22	597.127,869 701.543,11	23	597.117,644 701.530,559	16.189
24	597.116,864 701.529,602	25	597.104,52 701.514,452	19.542
26	597.104,072 701.513,794	27	597.096,725 701.502,995	13.061
28	597.094,469 701.499,681	29	597.085,031 701.485,809	16.778

** Lungimile segmentelor sunt determinate în planul de proiecție Stereo 70 și sunt rotunjite la 1 milimetru.

*** Distanța dintre puncte este formată din segmente cumulate ce sunt mai mici decât valoarea 1 milimetru.

**DATE DESPRE IMOBILUL NR. 1716**

Oficiul de Cadastru și Publicitate Imobiliară SUCEAVA
Biroul de Cadastru și Publicitate Imobiliară Suceava

A. Partea I. Descrierea imobilului

TEREN Extravilan

Adresa: Jud. Suceava

Nr. Crt	Nr cadastral Nr. topografic	Suprafața* (mp)	Observații / Referințe
A1		Din acte: 4.800 Masurata: 3.000	Sector cadastral:47 Teren neimprejmuit; Diferența de suprafață se regăsește la ID 1633.Deținători Sfichi Maria și Macoviciuc Aurelia.

B. Partea II. Proprietari și acte

Inscrieri privitoare la dreptul de proprietate și alte drepturi reale	Referințe
/	
Act Administrativ nr. 43, din 24/03/1993 emis de CJSDPAT SUCEAVA;	
B1	A1
Intabulare, drept de PROPRIETATE, dobandit prin Reconstituire, cota actuala 1/1 1) BARARIU MARIA DEFUNCT:Da	

C. Partea III. SARCINI .

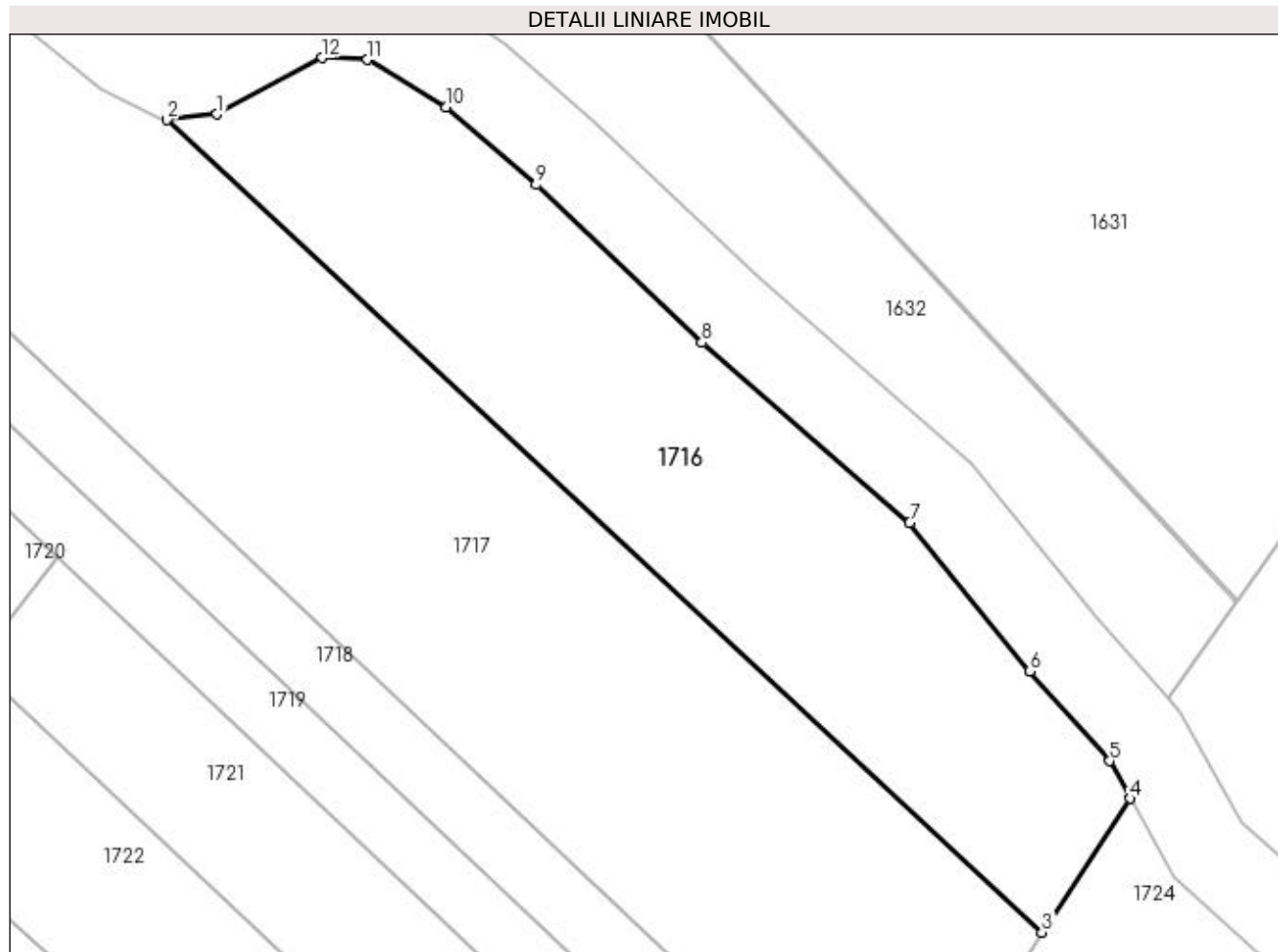
Inscrieri privind dezmembramintele dreptului de proprietate, drepturi reale de garanție și sarcini	Referințe
NU SUNT	

Anexa Nr. 1 La Partea I

Teren

Nr cadastral	Suprafața (mp)*	Observații / Referințe
	Din acte: 4.800 Masurata: 3.000	Diferența de suprafață se regăsește la ID 1633.Deținători Sfichi Maria și Macoviciuc Aurelia.

* Suprafața este determinată în planul de proiecție Stereo 70.



Date referitoare la teren

Crt	Categorie folosință	Intra vilan	Suprafața (mp)	Tarla	Parcelă	Nr. topo	Observații / Referințe
1	arabil	NU	3.000	48	512	-	

Lungime Segmente

1) Valorile lungimilor segmentelor sunt obținute din proiecție în plan.

Punct început	X / Y	Punct sfârșit	X / Y	Lungime segment (** (m)
1	597.248,097 701.520,47	2	597.242,276 701.519,812	5.858
2	597.242,276 701.519,812	3	597.344,259 701.425,113	139.171
3	597.344,259 701.425,113	4	597.354,534 701.440,704	18.672
4	597.354,534 701.440,704	5	597.352,116 701.445,103	5.02
5	597.352,116 701.445,103	6	597.342,826 701.455,57	13.995

Punct început	X / Y	Punct sfârşit	X / Y	Lungime segment (** (m)
6	597.342,826 701.455,57	7	597.328,829 701.472,849	22.237
7	597.328,829 701.472,849	8	597.304,613 701.493,845	32.051
8	597.304,613 701.493,845	9	597.285,29 701.512,239	26.678
9	597.285,29 701.512,239	10	597.274,819 701.521,298	13.846
10	597.274,819 701.521,298	11	597.265,615 701.526,83	10.739
11	597.265,615 701.526,83	12	597.260,384 701.527,048	5.236
12	597.260,384 701.527,048	1	597.248,097 701.520,47	13.937

** Lungimile segmentelor sunt determinate în planul de proiecție Stereo 70 și sunt rotunjite la 1 milimetru.

*** Distanța dintre puncte este formată din segmente cumulate ce sunt mai mici decât valoarea 1 milimetru.

**DATE DESPRE IMOBILUL NR. 1717**

Oficiul de Cadastru și Publicitate Imobiliară SUCEAVA
Biroul de Cadastru și Publicitate Imobiliară Suceava

A. Partea I. Descrierea imobilului

TEREN Extravilan

Adresa: Jud. Suceava

Nr. Crt	Nr cadastral Nr. topografic	Suprafața* (mp)	Observații / Referințe
A1		7.000	Sector cadastral:47 Teren neimprejmuit;

B. Partea II. Proprietari și acte

Inscrieri privitoare la dreptul de proprietate și alte drepturi reale		Referințe
/		
Act Normativ nr. Legea 7, din 13/03/1996 emis de PARLAMENTUL ROMANIEI;		
B1	Inscrierea provizorie, drept de PROPRIETATE, dobandit prin Lege, cota actuala 1/1 1) COMUNA ZVORIȘTEA, CIF:4244202, PROPRIETAR NEIDENTIFICAT.	A1

C. Partea III. SARCINI .

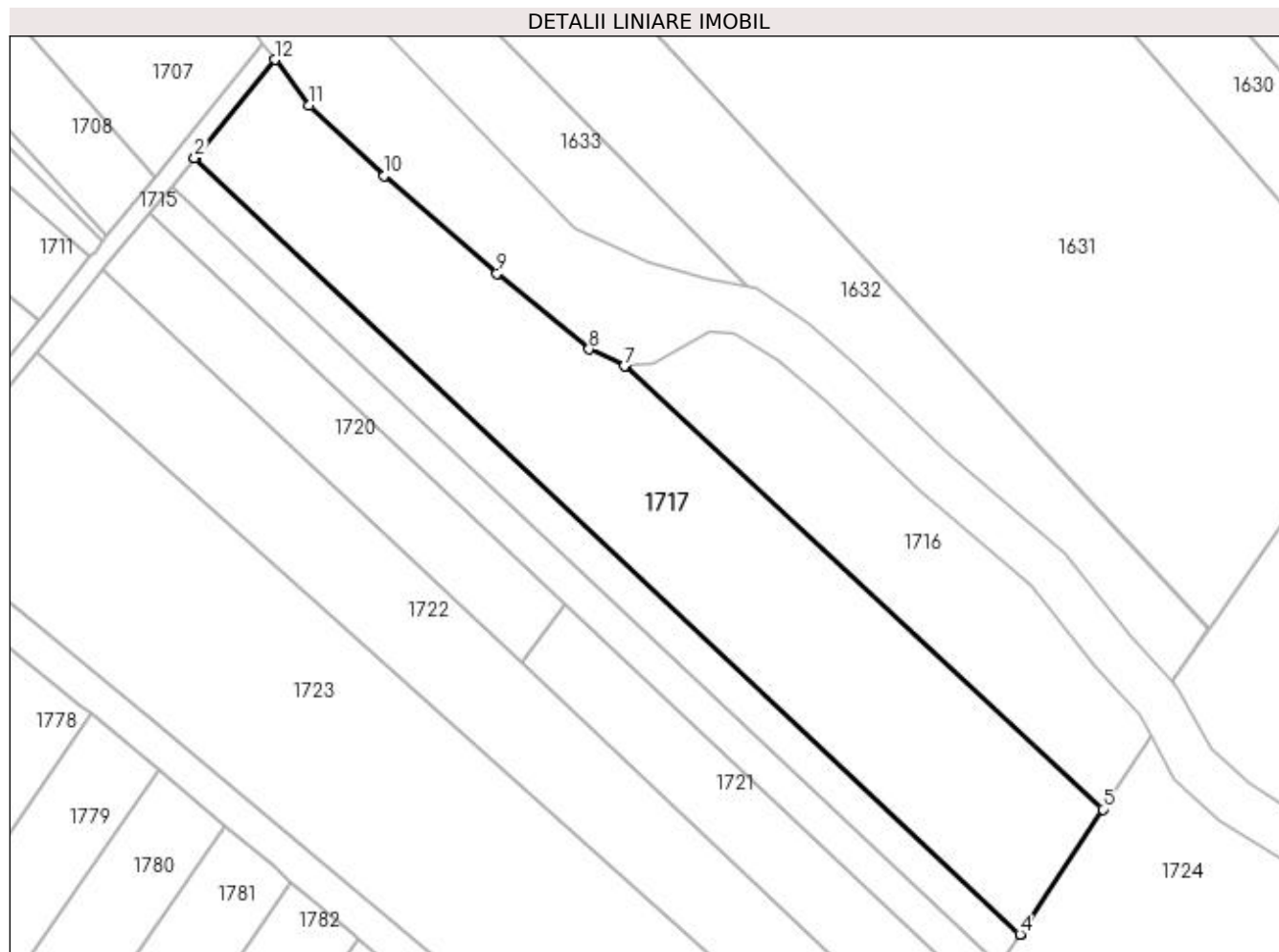
Inscrieri privind dezmembramintele dreptului de proprietate, drepturi reale de garanție și sarcini	Referințe
NU SUNT	

Anexa Nr. 1 La Partea I

Teren

Nr cadastral	Suprafața (mp)*	Observații / Referințe
	7.000	

* Suprafața este determinată în planul de proiecție Stereo 70.



Date referitoare la teren

Crt	Categorie folosință	Intravilan	Suprafața (mp)	Tarla	Parcelă	Nr. topo	Observații / Referințe
1	arabil	NU	7.000	48	512	-	

Lungime Segmente

1) Valorile lungimilor segmentelor sunt obținute din proiecție în plan.

Punct început	X / Y	Punct sfârșit	X / Y	Lungime segment (** (m)
1	597.150,251 701.564,247	2	597.150,231 701.564,222	0.032
2	597.150,231 701.564,222	3	597.326,632 701.398,364	242.128
3	597.326,632 701.398,364	4	597.326,649 701.398,391	0.032
4	597.326,649 701.398,391	5	597.344,259 701.425,113	32.003
5	597.344,259 701.425,113	6	597.242,276 701.519,812	139.171

Punct început	X / Y	Punct sfârșit	X / Y	Lungime segment (** (m)
6	597.242,276 701.519,812	7	597.242,088 701.519,791	0.189
7	597.242,088 701.519,791	8	597.234,504 701.523,373	8.387
8	597.234,504 701.523,373	9	597.214,822 701.539,552	25.478
9	597.214,822 701.539,552	10	597.190,742 701.560,51	31.923
10	597.190,742 701.560,51	11	597.174,739 701.575,473	21.909
11	597.174,739 701.575,473	12	597.167,369 701.585,256	12.248
12	597.167,369 701.585,256	1	597.150,251 701.564,247	27.1

** Lungimile segmentelor sunt determinate în planul de proiecție Stereo 70 și sunt rotunjite la 1 milimetru.

*** Distanța dintre puncte este formată din segmente cumulate ce sunt mai mici decât valoarea 1 milimetru.

**DATE DESPRE IMOBILUL NR. 1718**

Oficiul de Cadastru și Publicitate Imobiliară SUCEAVA
Biroul de Cadastru și Publicitate Imobiliară Suceava

A. Partea I. Descrierea imobilului

TEREN Extravilan

Adresa: Jud. Suceava

Nr. Crt	Nr cadastral Nr. topografic	Suprafața* (mp)	Observații / Referințe
A1	33299	1.900	Sector cadastral:47 Teren neimprejmuit;

B. Partea II. Proprietari și acte

Inscrieri privitoare la dreptul de proprietate și alte drepturi reale		Referințe
13777 / 30/03/2017		
Act Notarial nr. contract de schimb autentificat cu nr.229, din 24/03/2017 emis de BIN BUZDUGA DANA ALINA;		
B3	Intabulare, drept de PROPRIETATE, dobandit prin Conventie, cota actuala 1/1 1) F.E. AGRAR SRL, CIF:25278704	A1

C. Partea III. SARCINI .

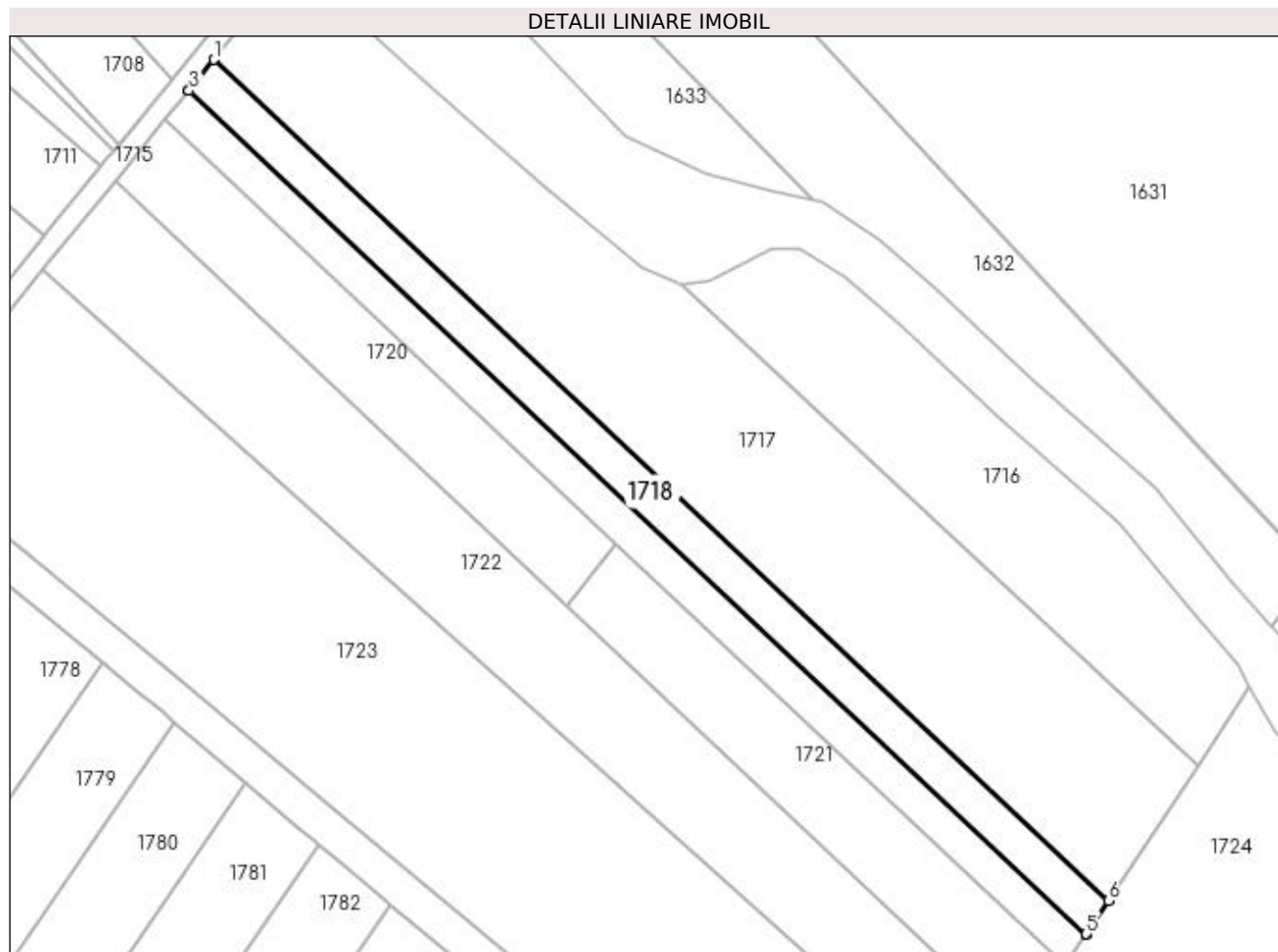
Inscrieri privind dezmembramintele dreptului de proprietate, drepturi reale de garanție și sarcini	Referințe
NU SUNT	

Anexa Nr. 1 La Partea I

Teren

Nr cadastral	Suprafața (mp)*	Observații / Referințe
33299	1.900	

* Suprafața este determinată în planul de proiecție Stereo 70.



Date referitoare la teren

Crt	Categorie folosință	Intra vilan	Suprafața (mp)	Tarla	Parcelă	Nr. topo	Observații / Referințe
1	arabil	NU	1.900	48	512	-	

Lungime Segmente

1) Valorile lungimilor segmentelor sunt obținute din proiecție în plan.

Punct început	X / Y	Punct sfârșit	X / Y	Lungime segment (** (m)
1	597.150,231 701.564,222	2	597.145,301 701.558,171	7.805
2	597.145,301 701.558,171	3	597.145,27 701.558,134	0.048
3	597.145,27 701.558,134	4	597.322,256 701.391,725	242.932
4	597.322,256 701.391,725	5	597.322,296 701.391,785	0.072
5	597.322,296 701.391,785	6	597.326,632 701.398,364	7.879

Punct început	X / Y	Punct sfârșit	X / Y	Lungime segment (** (m)
6	597.326,632 701.398,364	1	597.150,231 701.564,222	242.128

** Lungimile segmentelor sunt determinate în planul de proiecție Stereo 70 și sunt rotunjite la 1 milimetru.

*** Distanța dintre puncte este formată din segmente cumulate ce sunt mai mici decât valoarea 1 milimetru.

**DATE DESPRE IMOBILUL NR. 1719**

Oficiul de Cadastru și Publicitate Imobiliară SUCEAVA
Biroul de Cadastru și Publicitate Imobiliară Suceava

A. Partea I. Descrierea imobilului

TEREN Extravilan

Adresa: Jud. Suceava

Nr. Crt	Nr cadastral Nr. topografic	Suprafața* (mp)	Observații / Referințe
A1	32147	1.800	Sector cadastral:47 Teren neimprejmuit;

B. Partea II. Proprietari și acte

Inscrieri privitoare la dreptul de proprietate și alte drepturi reale	Referințe
54558 / 25/11/2014	
Act Notarial nr. contract de vanzare nr. 2965, din 13/11/2014 emis de NP BUZDUGA DANA ALINA;	
B3	A1
Intabulare, drept de PROPRIETATE, dobandit prin Conventie, cota actuala 1/1 1) F.E. AGRAR SRL, CIF:25278704	

C. Partea III. SARCINI .

Inscrieri privind dezmembramintele dreptului de proprietate, drepturi reale de garanție și sarcini	Referințe
NU SUNT	

Anexa Nr. 1 La Partea I

Teren

Nr cadastral	Suprafața (mp)*	Observații / Referințe
32147	1.800	

* Suprafața este determinată în planul de proiecție Stereo 70.



Date referitoare la teren

Crt	Categorie folosință	Intravilan	Suprafața (mp)	Tarla	Parcelă	Nr. topo	Observații / Referințe
1	arabil	NU	1.800	48	512	-	Imobil aflat sub incidența art. 3, alin (1) din Legea nr. 17/2014

Lungime Segmente

1) Valorile lungimilor segmentelor sunt obținute din proiecție în plan.

Punct început	X / Y	Punct sfârșit	X / Y	Lungime segment (** (m)
1	597.145,27 701.558,134	2	597.140,62 701.552,426	7.362
2	597.140,62 701.552,426	3	597.140,585 701.552,384	0.055
3	597.140,585 701.552,384	4	597.229,42 701.468,859	121.935
4	597.229,42 701.468,859	5	597.318,124 701.385,456	121.756
5	597.318,124 701.385,456	6	597.318,167 701.385,52	0.077

Punct început	X / Y	Punct sfârșit	X / Y	Lungime segment (** (m)
6	597.318,167 701.385,52	7	597.322,256 701.391,725	7.431
7	597.322,256 701.391,725	1	597.145,27 701.558,134	242.932

** Lungimile segmentelor sunt determinate în planul de proiecție Stereo 70 și sunt rotunjite la 1 milimetru.

*** Distanța dintre puncte este formată din segmente cumulate ce sunt mai mici decât valoarea 1 milimetru.

**DATE DESPRE IMOBILUL NR. 1720**

Oficiul de Cadastru și Publicitate Imobiliară SUCEAVA
Biroul de Cadastru și Publicitate Imobiliară Suceava

A. Partea I. Descrierea imobilului

TEREN Extravilan

Adresa: Jud. Suceava

Nr. Crt	Nr cadastral Nr. topografic	Suprafața* (mp)	Observații / Referințe
A1		1.900	Sector cadastral:47 Teren neimprejmuit;

B. Partea II. Proprietari și acte

Inscrieri privitoare la dreptul de proprietate și alte drepturi reale		Referințe
/		
Act Normativ nr. Legea 7, din 13/03/1996 emis de PARLAMENTUL ROMANIEI;		
B1	Inscrierea provizorie, drept de PROPRIETATE, dobandit prin Lege, cota actuala 1/1 1) COMUNA ZVORIȘTEA , CIF:4244202, PROPRIETAR NEIDENTIFICAT.	A1

C. Partea III. SARCINI .

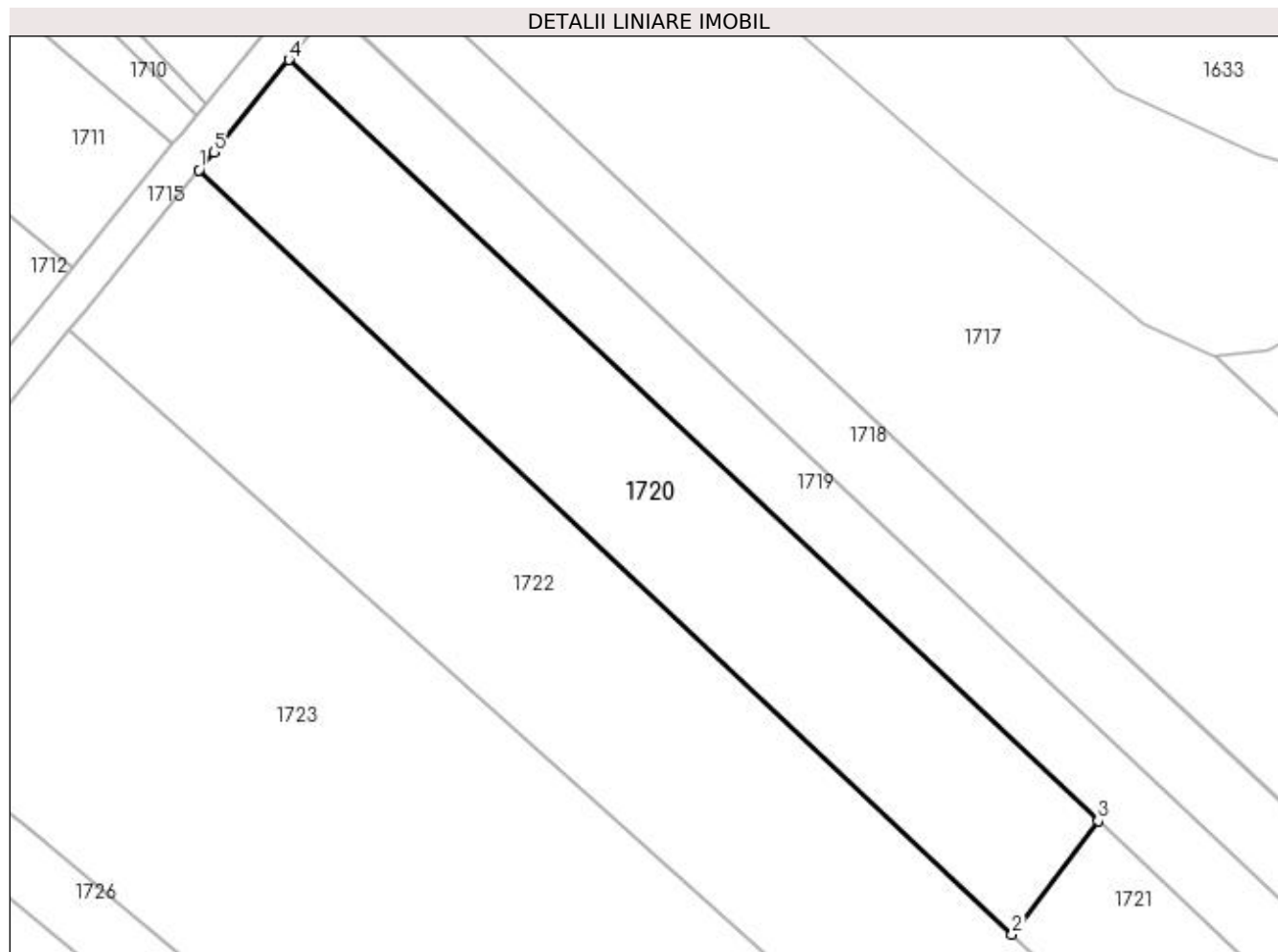
Inscrieri privind dezmembramintele dreptului de proprietate, drepturi reale de garanție și sarcini	Referințe
NU SUNT	

Anexa Nr. 1 La Partea I

Teren

Nr cadastral	Suprafața (mp)*	Observații / Referințe
	1.900	

* Suprafața este determinată în planul de proiecție Stereo 70.



Date referitoare la teren

Crt	Categorie folosință	Intra vilan	Suprafața (mp)	Tarla	Parcelă	Nr. topo	Observații / Referințe
1	arabil	NU	1.900	48	512	-	

Lungime Segmente

1) Valorile lungimilor segmentelor sunt obținute din proiecție în plan.

Punct început	X / Y	Punct sfârșit	X / Y	Lungime segment (** (m)
1	597.130,736 701.540,295	2	597.219,965 701.456,415	122.465
2	597.219,965 701.456,415	3	597.229,42 701.468,859	15.629
3	597.229,42 701.468,859	4	597.140,585 701.552,384	121.935
4	597.140,585 701.552,384	5	597.132,332 701.542,254	13.066
5	597.132,332 701.542,254	1	597.130,736 701.540,295	2.527

**** Lungimile segmentelor sunt determinate în planul de proiecție Stereo 70 și sunt rotunjite la 1 milimetru.**

***** Distanța dintre puncte este formată din segmente cumulate ce sunt mai mici decât valoarea 1 milimetru.**

**DATE DESPRE IMOBILUL NR. 1721**

Oficiul de Cadastru și Publicitate Imobiliară SUCEAVA
Biroul de Cadastru și Publicitate Imobiliară Suceava

A. Partea I. Descrierea imobilului

TEREN Extravilan

Adresa: Jud. Suceava

Nr. Crt	Nr cadastral Nr. topografic	Suprafața* (mp)	Observații / Referințe
A1	33593	1.900	Sector cadastral:47 Teren neimprejmuit;

B. Partea II. Proprietari și acte

Inscrieri privitoare la dreptul de proprietate și alte drepturi reale	Referințe
9505 / 26/02/2018	
Act Notarial nr. contract de vnzare 222, din 22/02/2018 emis de BIN BUZDUGA DANA ALINA;	
B2	A1
Intabulare, drept de PROPRIETATE, dobandit prin Conventie, cota actuala 1/1 1) SC F.E. AGRAR SRL, CIF:25278704	

C. Partea III. SARCINI .

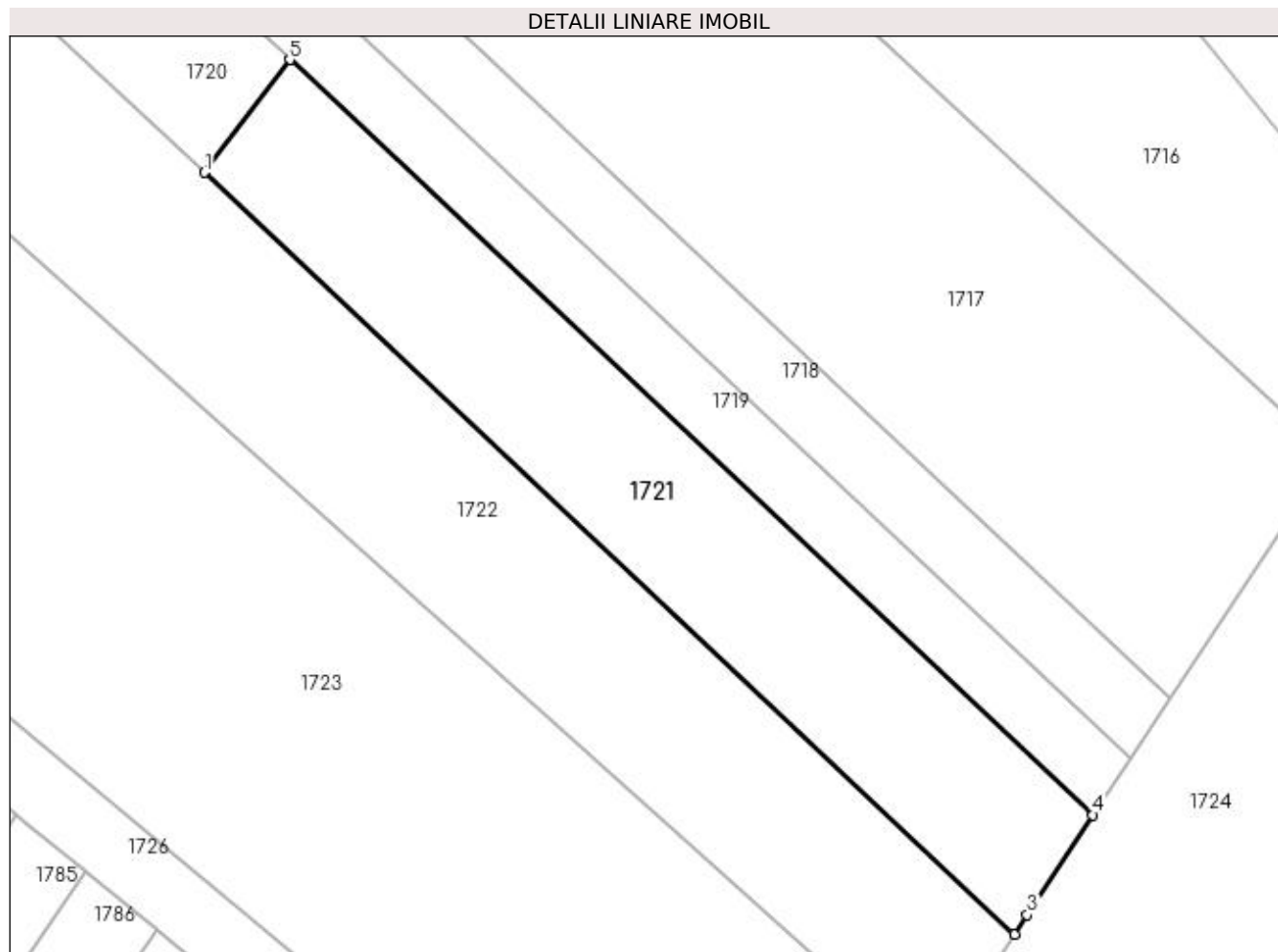
Inscrieri privind dezmembramintele dreptului de proprietate, drepturi reale de garanție și sarcini	Referințe
NU SUNT	

Anexa Nr. 1 La Partea I

Teren

Nr cadastral	Suprafața (mp)*	Observații / Referințe
33593	1.900	

* Suprafața este determinată în planul de proiecție Stereo 70.



Date referitoare la teren

Crt	Categorie folosință	Intravilan	Suprafața (mp)	Tarla	Parcelă	Nr. topo	Observații / Referințe
1	arabil	NU	1.900	48	512	-	

Lungime Segmente

1) Valorile lungimilor segmentelor sunt obținute din proiecție în plan.

Punct început	X / Y	Punct sfârșit	X / Y	Lungime segment (** (m)
1	597.219,965 701.456,415	2	597.309,45 701.372,293	122.817
2	597.309,45 701.372,293	3	597.310,858 701.374,429	2.558
3	597.310,858 701.374,429	4	597.318,124 701.385,456	13.206
4	597.318,124 701.385,456	5	597.229,42 701.468,859	121.756
5	597.229,42 701.468,859	1	597.219,965 701.456,415	15.629

**** Lungimile segmentelor sunt determinate în planul de proiecție Stereo 70 și sunt rotunjite la 1 milimetru.**

***** Distanța dintre puncte este formată din segmente cumulate ce sunt mai mici decât valoarea 1 milimetru.**

**DATE DESPRE IMOBILUL NR. 1722**

Oficiul de Cadastru și Publicitate Imobiliară SUCEAVA
Biroul de Cadastru și Publicitate Imobiliară Suceava

A. Partea I. Descrierea imobilului

TEREN Extravilan

Adresa: Jud. Suceava

Nr. Crt	Nr cadastral Nr. topografic	Suprafața* (mp)	Observații / Referințe
A1	32379	4.800	Sector cadastral:47 Teren neimprejmuit;

B. Partea II. Proprietari și acte

Inscrieri privitoare la dreptul de proprietate și alte drepturi reale	Referințe
31902 / 02/07/2015	
Act Notarial nr. contract de vanzare 1009, din 16/06/2015 emis de BIN BUZDUGA DANA ALINA;	
B2	A1
Intabulare, drept de PROPRIETATE, dobandit prin Conventie, cota actuala 1/1 1) SC F.E. AGRAR SRL, CIF:25278704	

C. Partea III. SARCINI .

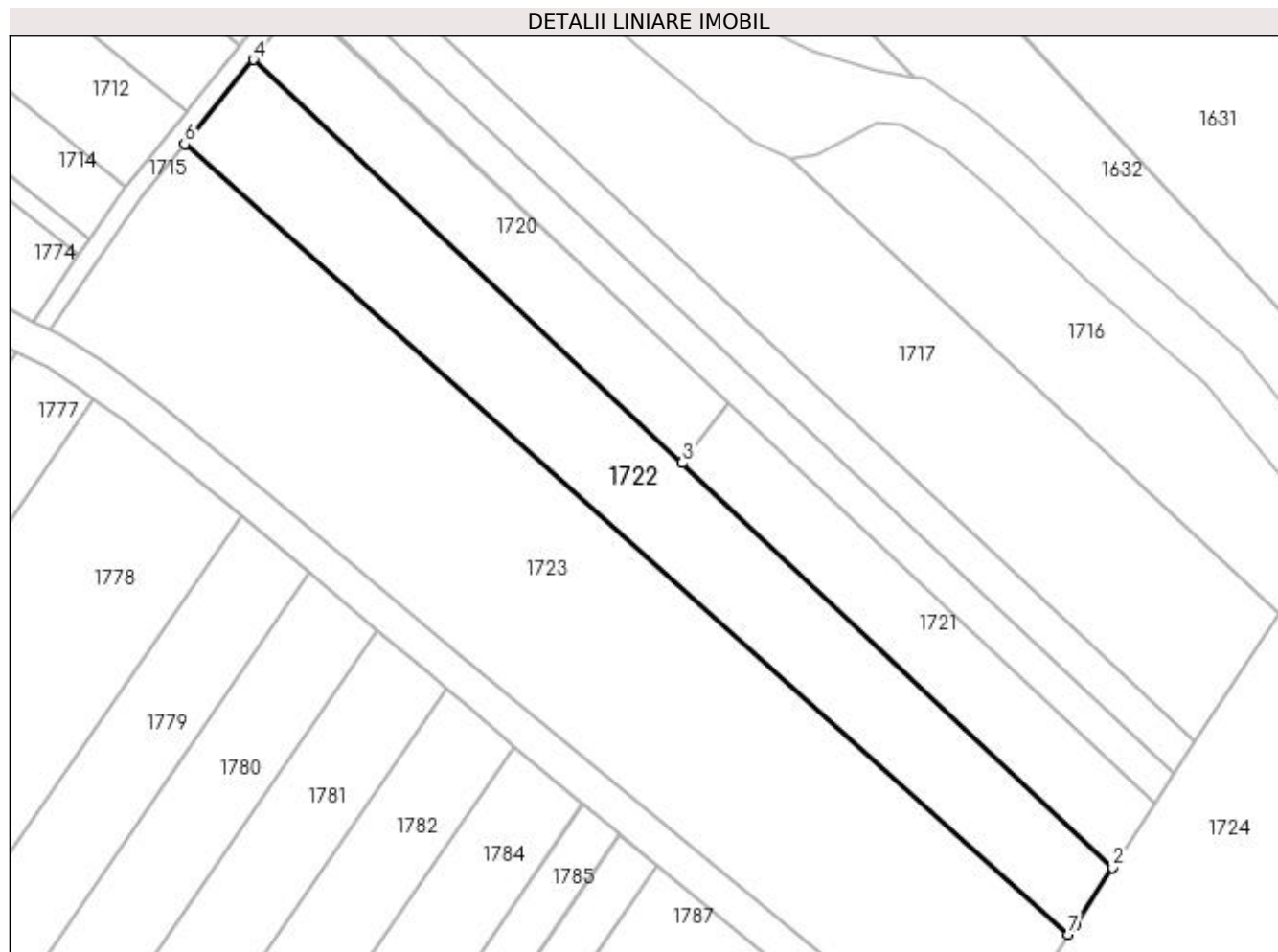
Inscrieri privind dezmembramintele dreptului de proprietate, drepturi reale de garanție și sarcini	Referințe
NU SUNT	

Anexa Nr. 1 La Partea I

Teren

Nr cadastral	Suprafața (mp)*	Observații / Referințe
32379	4.800	

* Suprafața este determinată în planul de proiecție Stereo 70.



Date referitoare la teren

Crt	Categorie folosință	Intra vilan	Suprafața (mp)	Tarla	Parcelă	Nr. topo	Observații / Referințe
1	arabil	NU	4.800	48	512	-	

Lungime Segmente

1) Valorile lungimilor segmentelor sunt obținute din proiecție în plan.

Punct început	X / Y	Punct sfârșit	X / Y	Lungime segment (** (m)
1	597.301,691 701.360,519	2	597.309,45 701.372,293	14.101
2	597.309,45 701.372,293	3	597.219,965 701.456,415	122.817
3	597.219,965 701.456,415	4	597.130,736 701.540,295	122.465
4	597.130,736 701.540,295	5	597.118,025 701.524,695	20.123
5	597.118,025 701.524,695	6	597.116,434 701.522,742	2.519

Punct început	X / Y	Punct sfârșit	X / Y	Lungime segment (** (m)
6	597.116,434 701.522,742	7	597.300,291 701.358,395	246.604
7	597.300,291 701.358,395	1	597.301,691 701.360,519	2.544

** Lungimile segmentelor sunt determinate în planul de proiecție Stereo 70 și sunt rotunjite la 1 milimetru.

*** Distanța dintre puncte este formată din segmente cumulate ce sunt mai mici decât valoarea 1 milimetru.

**DATE DESPRE IMOBILUL NR. 1723**

Oficiul de Cadastru și Publicitate Imobiliară SUCEAVA
Biroul de Cadastru și Publicitate Imobiliară Suceava

A. Partea I. Descrierea imobilului

TEREN Extravilan

Adresa: Jud. Suceava

Nr. Crt	Nr cadastral Nr. topografic	Suprafața* (mp)	Observații / Referințe
A1		10.000	Sector cadastral:47 Teren neimprejmuit;

B. Partea II. Proprietari și acte

Inscrieri privitoare la dreptul de proprietate și alte drepturi reale		Referințe
/		
Act Normativ nr. Legea 7, din 13/03/1996 emis de PARLAMENTUL ROMANIEI;		
B1	Inscrierea provizorie, drept de PROPRIETATE, dobandit prin Lege, cota actuala 1/1 1) COMUNA ZVORIȘTEA, CIF:4244202, PROPRIETAR NEIDENTIFICAT.	A1

C. Partea III. SARCINI .

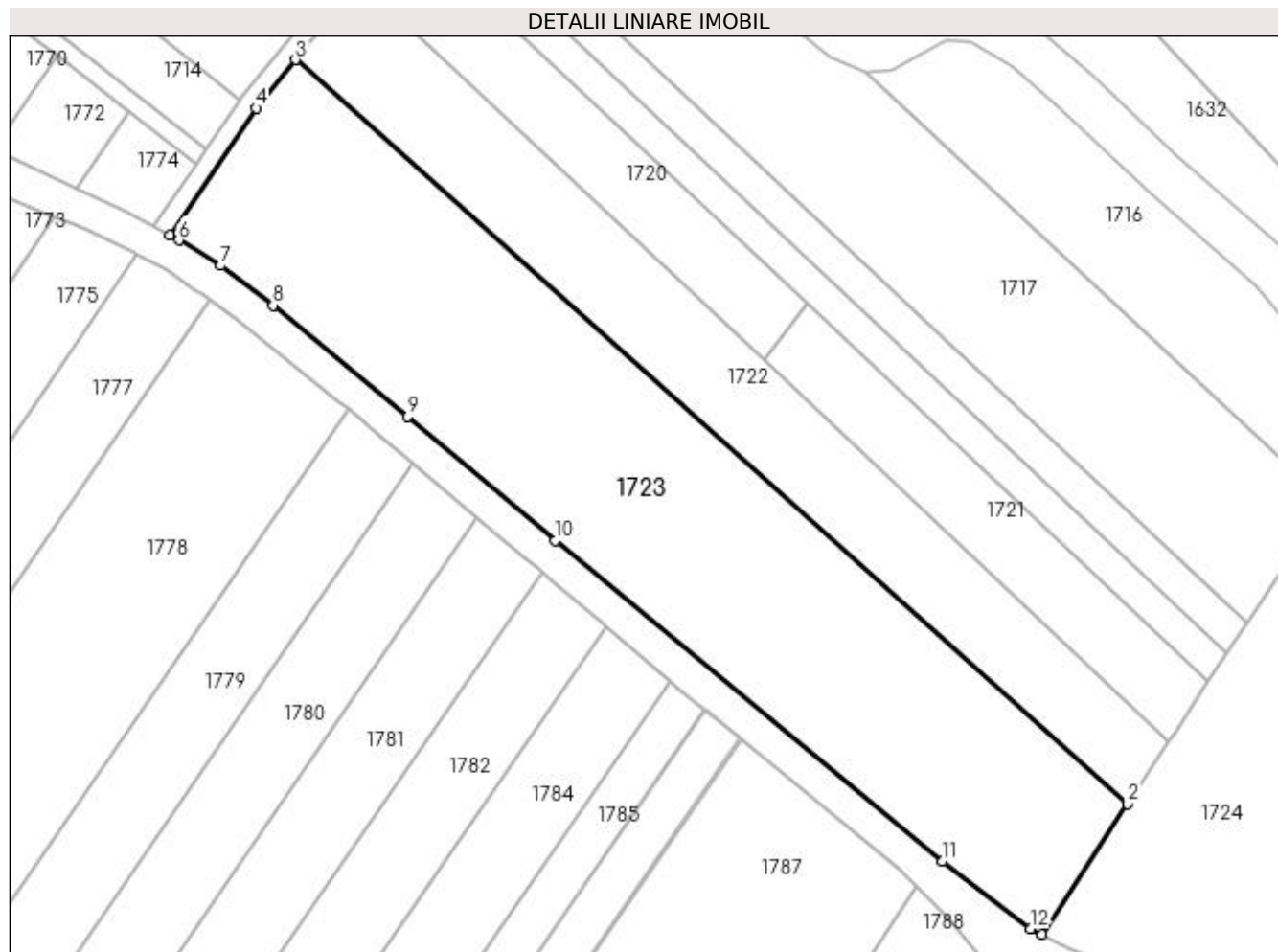
Inscrieri privind dezmembramintele dreptului de proprietate, drepturi reale de garanție și sarcini	Referințe
NU SUNT	

Anexa Nr. 1 La Partea I

Teren

Nr cadastral	Suprafața (mp)*	Observații / Referințe
	10.000	

* Suprafața este determinată în planul de proiecție Stereo 70.



Date referitoare la teren

Crt	Categorie folosință	Intra vilan	Suprafața (mp)	Tarla	Parcelă	Nr. topo	Observații / Referințe
1	arabil	NU	10.000	48	511, 512	-	

Lungime Segmente

1) Valorile lungimilor segmentelor sunt obținute din proiecție în plan.

Punct început	X / Y	Punct sfârșit	X / Y	Lungime segment (** (m)
1	597.281,302 701.329,581	2	597.300,291 701.358,395	34.508
2	597.300,291 701.358,395	3	597.116,434 701.522,742	246.604
3	597.116,434 701.522,742	4	597.107,73 701.512,059	13.78
4	597.107,73 701.512,059	5	597.088,612 701.483,961	33.985
5	597.088,612 701.483,961	6	597.090,666 701.482,901	2.311

Punct început	X / Y	Punct sfârșit	X / Y	Lungime segment (** (m)
6	597.090,666 701.482,901	7	597.099,956 701.477,25	10.874
7	597.099,956 701.477,25	8	597.111,491 701.468,501	14.478
8	597.111,491 701.468,501	9	597.141,219 701.443,883	38.598
9	597.141,219 701.443,883	10	597.173,811 701.416,477	42.583
10	597.173,811 701.416,477	11	597.259,361 701.345,711	111.025
11	597.259,361 701.345,711	12	597.278,792 701.330,847	24.464
12	597.278,792 701.330,847	1	597.281,302 701.329,581	2.811

** Lungimile segmentelor sunt determinate în planul de proiecție Stereo 70 și sunt rotunjite la 1 milimetru.

*** Distanța dintre puncte este formată din segmente cumulate ce sunt mai mici decât valoarea 1 milimetru.

**DATE DESPRE IMOBILUL NR. 1724**

Oficiul de Cadastru și Publicitate Imobiliară SUCEAVA
Biroul de Cadastru și Publicitate Imobiliară Suceava

A. Partea I. Descrierea imobilului

TEREN Extravilan

Adresa: Jud. Suceava, tarlăua " Cracalia"

Nr. Crt	Nr cadastral Nr. topografic	Suprafața* (mp)	Observații / Referințe
A1	31757	7.800	Sector cadastral:47 Teren neimprejmuit;

B. Partea II. Proprietari și acte

Inscrieri privitoare la dreptul de proprietate și alte drepturi reale	Referințe
29511 / 26/08/2013	
Act Administrativ nr. titlu de proprietate nr. 1999, din 11/06/1997 emis de COMISIA JUDETEANA SUCEAVA;	
B1	A1
Intabulare, drept de PROPRIETATE, dobandit prin Reconstituire, cota actuala 5/6	
1) VLAD AURORA	
2) OLARIU ANGELA	
3) GENDAUANU MARGARETA	
4) OLARIU AUREL	
5) OLARIU IOAN	
33669 / 25/09/2013	
Act Notarial nr. certificat de mostenitor suplimentar nr. 38, din 05/08/2013 emis de BEJ BLOJU VERONICA;	
B3	A1
Intabulare, drept de PROPRIETATE, dobandit prin Succesiune, cota actuala 1/6	
1) APOSTU CARMEN	

C. Partea III. SARCINI .

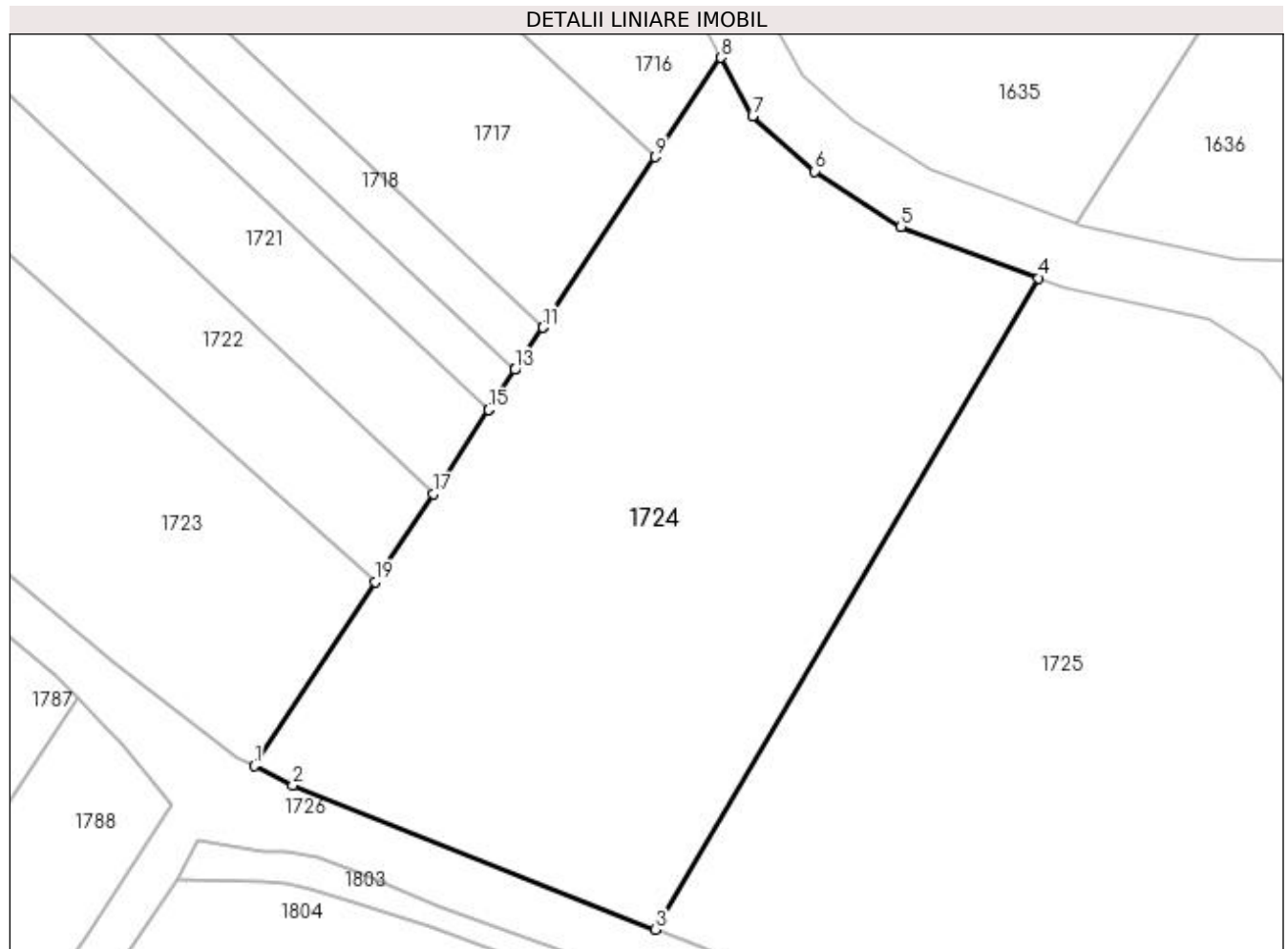
Inscrieri privind dezmembramintele dreptului de proprietate, drepturi reale de garanție și sarcini	Referințe
NU SUNT	

Anexa Nr. 1 La Partea I

Teren

Nr cadastral	Suprafața (mp)*	Observații / Referințe
31757	7.800	

* Suprafața este determinată în planul de proiecție Stereo 70.



Date referitoare la teren

Crt	Categorie folosință	Intra vilan	Suprafața (mp)	Tarla	Parcelă	Nr. topo	Observații / Referințe
1	arabil	NU	7.800	48	512, 511	-	

Lungime Segmente

1) Valorile lungimilor segmentelor sunt obținute din proiecție în plan.

Punct început	X / Y	Punct sfârșit	X / Y	Lungime segment (** (m)
1	597.281,302 701.329,581	2	597.287,386 701.326,511	6.815
2	597.287,386 701.326,511	3	597.344,276 701.303,907	61.216
3	597.344,276 701.303,907	4	597.404,482 701.406,076	118.589
4	597.404,482 701.406,076	5	597.382,851 701.414,148	23.088
5	597.382,851 701.414,148	6	597.369,349 701.422,881	16.08

Punct început	X / Y	Punct sfârșit	X / Y	Lungime segment (** (m)
6	597.369,349 701.422,881	7	597.359,564 701.431,551	13.073
7	597.359,564 701.431,551	8	597.354,534 701.440,704	10.444
8	597.354,534 701.440,704	9	597.344,259 701.425,113	18.672
9	597.344,259 701.425,113	10	597.326,649 701.398,391	32.003
10	597.326,649 701.398,391	11	597.326,632 701.398,364	0.032
11	597.326,632 701.398,364	12	597.322,296 701.391,785	7.879
12	597.322,296 701.391,785	13	597.322,256 701.391,725	0.072
13	597.322,256 701.391,725	14	597.318,167 701.385,52	7.431
14	597.318,167 701.385,52	15	597.318,124 701.385,456	0.077
15	597.318,124 701.385,456	16	597.310,858 701.374,429	13.206
16	597.310,858 701.374,429	17	597.309,45 701.372,293	2.558
17	597.309,45 701.372,293	18	597.301,691 701.360,519	14.101
18	597.301,691 701.360,519	19	597.300,291 701.358,395	2.544
19	597.300,291 701.358,395	1	597.281,302 701.329,581	34.508

** Lungimile segmentelor sunt determinate în planul de proiecție Stereo 70 și sunt rotunjite la 1 milimetru.

*** Distanța dintre puncte este formată din segmente cumulate ce sunt mai mici decât valoarea 1 milimetru.

**DATE DESPRE IMOBILUL NR. 1725**

Oficiul de Cadastru și Publicitate Imobiliară SUCEAVA
Biroul de Cadastru și Publicitate Imobiliară Suceava

A. Partea I. Descrierea imobilului

TEREN Extravilan

Adresa: Jud. Suceava

Nr. Crt	Nr cadastral Nr. topografic	Suprafața* (mp)	Observații / Referințe
A1		14.069	Sector cadastral:47 Teren neimprejmuit;

B. Partea II. Proprietari și acte

Inscrieri privitoare la dreptul de proprietate și alte drepturi reale		Referințe
/		
Act Normativ nr. Legea 7, din 13/03/1996 emis de PARLAMENTUL ROMANIEI;		
B1	Inscrierea provizorie, drept de PROPRIETATE, dobandit prin Lege, cota actuala 1/1 1) COMUNA ZVORIȘTEA, CIF:4244202, PROPRIETAR NEIDENTIFICAT.	A1

C. Partea III. SARCINI .

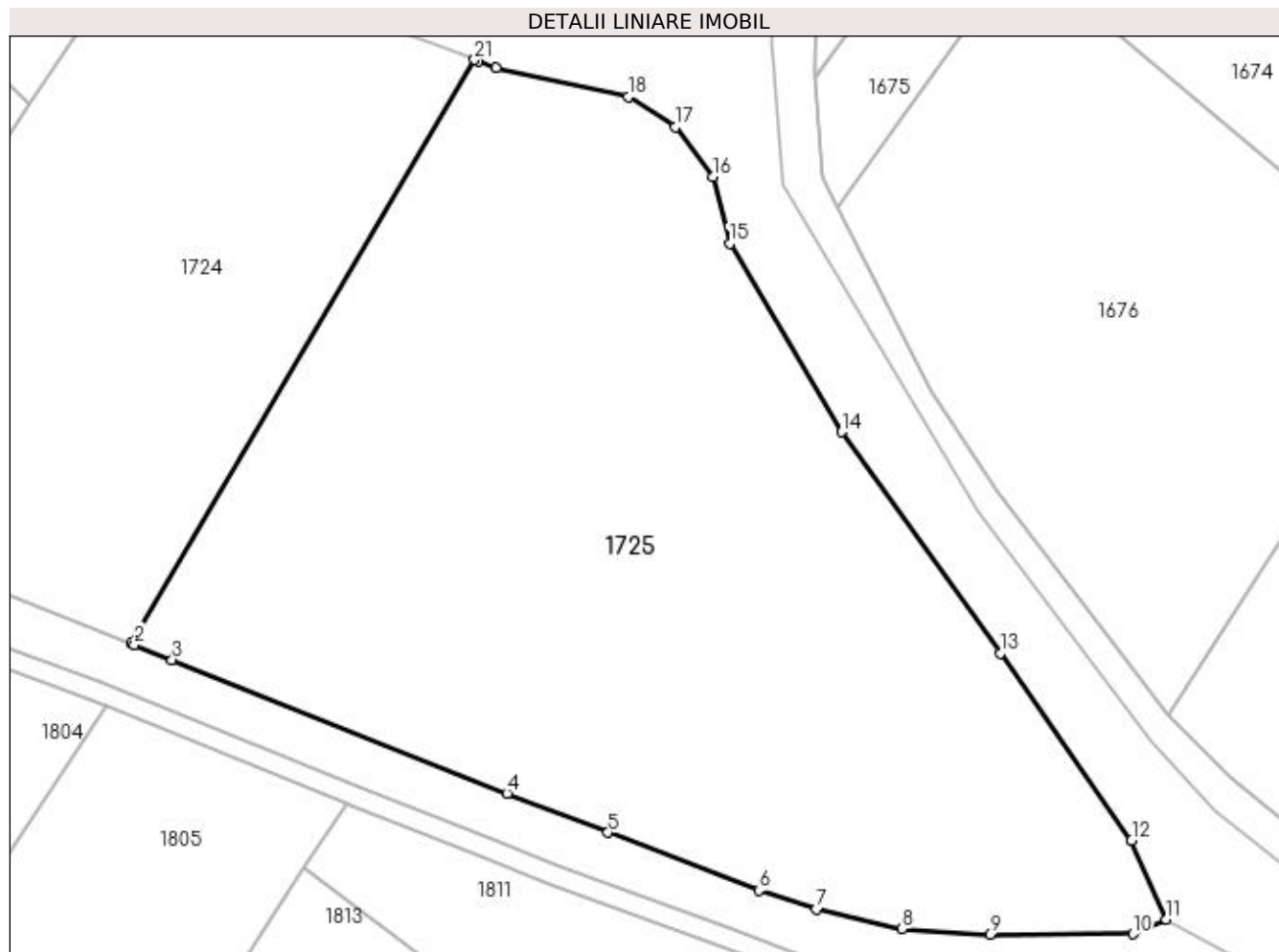
Inscrieri privind dezmembramintele dreptului de proprietate, drepturi reale de garanție și sarcini	Referințe
NU SUNT	

Anexa Nr. 1 La Partea I

Teren

Nr cadastral	Suprafața (mp)*	Observații / Referințe
	14.069	

* Suprafața este determinată în planul de proiecție Stereo 70.



Date referitoare la teren

Crt	Categorie folosință	Intra vilan	Suprafața (mp)	Tarla	Parcelă	Nr. topo	Observații / Referințe
1	arabil	NU	14.069	48	512, 511	-	

Lungime Segmente

1) Valorile lungimilor segmentelor sunt obținute din proiecție în plan.

Punct început	X / Y	Punct sfârșit	X / Y	Lungime segment (** (m)
1	597.344,276 701.303,907	2	597.344,914 701.303,653	0.687
3	597.351,487 701.301,041	4	597.410,159 701.277,652	63.162
5	597.427,81 701.270,762	6	597.454,21 701.260,62	28.281
7	597.464,274 701.257,368	8	597.479,293 701.253,885	15.418
9	597.494,699 701.252,956	10	597.519,704 701.253,033	25.005

Punct început	X / Y	Punct sfârșit	X / Y	Lungime segment (** (m)
2	597.344,914 701.303,653	3	597.351,487 701.301,041	7.073
4	597.410,159 701.277,652	5	597.427,81 701.270,762	18.948
6	597.454,21 701.260,62	7	597.464,274 701.257,368	10.576
8	597.479,293 701.253,885	9	597.494,699 701.252,956	15.434
10	597.519,704 701.253,033	11	597.525,578 701.255,544	6.388

Punct început	X / Y	Punct sfârșit	X / Y	Lungime segment (** (m)
11	597.525,578 701.255,544	12	597.519,482 701.269,383	15.122
13	597.496,547 701.302,188	14	597.468,677 701.340,896	47.697
15	597.449,12 701.373,891	16	597.446,147 701.385,597	12.078
17	597.439,582 701.394,267	18	597.431,345 701.399,594	9.809
19	597.408,244 701.404,672	20	597.405,128 701.405,835	3.326
21	597.404,482 701.406,076	1	597.344,276 701.303,907	118.589

Punct început	X / Y	Punct sfârșit	X / Y	Lungime segment (** (m)
12	597.519,482 701.269,383	13	597.496,547 701.302,188	40.027
14	597.468,677 701.340,896	15	597.449,12 701.373,891	38.356
16	597.446,147 701.385,597	17	597.439,582 701.394,267	10.875
18	597.431,345 701.399,594	19	597.408,244 701.404,672	23.653
20	597.405,128 701.405,835	21	597.404,482 701.406,076	0.689

** Lungimile segmentelor sunt determinate în planul de proiecție Stereo 70 și sunt rotunjite la 1 milimetru.

*** Distanța dintre puncte este formată din segmente cumulate ce sunt mai mici decât valoarea 1 milimetru.

**DATE DESPRE IMOBILUL NR. 1726**

Oficiul de Cadastru și Publicitate Imobiliară SUCEAVA
Biroul de Cadastru și Publicitate Imobiliară Suceava

A. Partea I. Descrierea imobilului

TEREN Extravilan

Adresa: Jud. Suceava

Nr. Crt	Nr cadastral Nr. topografic	Suprafața* (mp)	Observații / Referințe
A1		25.142	Sector cadastral:47 Teren neimprejmuit;

B. Partea II. Proprietari și acte

Inscrieri privitoare la dreptul de proprietate și alte drepturi reale		Referințe
/		
Act Normativ nr. Legea 7, din 13/03/1996 emis de PARLAMENTUL ROMANIEI;		
B1	Inscrierea provizorie, drept de PROPRIETATE, dobandit prin Lege, cota actuala 1/1 1) COMUNA ZVORIȘTEA, CIF:4244202, PROPRIETAR NEIDENTIFICAT.	A1

C. Partea III. SARCINI .

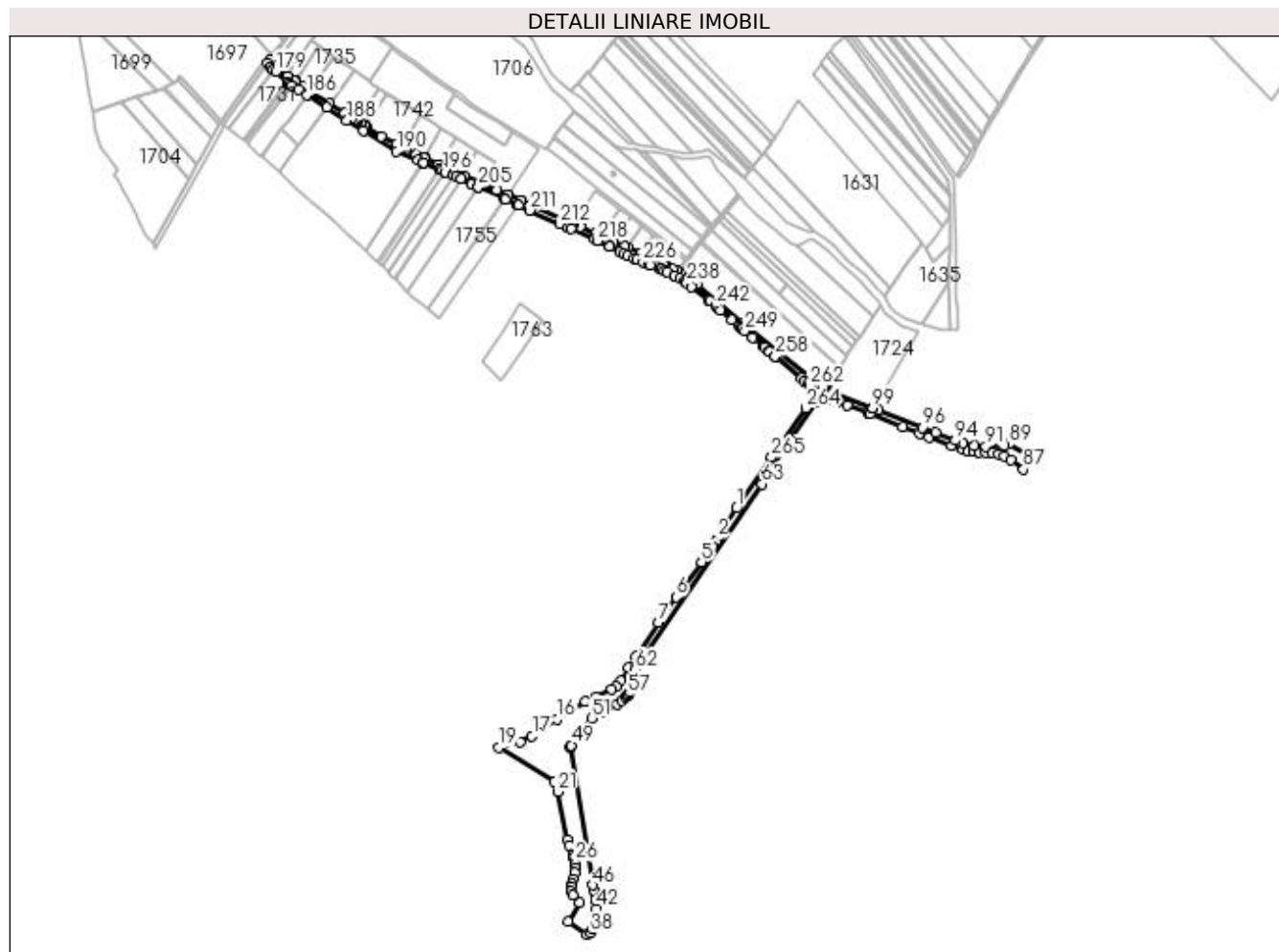
Inscrieri privind dezmembramintele dreptului de proprietate, drepturi reale de garanție și sarcini	Referințe
NU SUNT	

Anexa Nr. 1 La Partea I

Teren

Nr cadastral	Suprafața (mp)*	Observații / Referințe
	25.142	

* Suprafața este determinată în planul de proiecție Stereo 70.



Date referitoare la teren

Crt	Categorie folosință	Intravilan	Suprafața (mp)	Tarla	Parcelă	Nr. topo	Observații / Referințe
1	arabil	NU	25.142	48	510, 517, 519	-	

Lungime Segmente

1) Valorile lungimilor segmentelor sunt obținute din proiecție în plan.

Punct început	X / Y	Punct sfârșit	X / Y	Lungime segment	Punct început	X / Y	Punct sfârșit	X / Y	Lungime segment	Punct început	X / Y	Punct sfârșit	X / Y	Lungime segment
1	597.163,599 701.170,559	2	597.137,997 701.130,39	47.634	2	597.137,997 701.130,39	3	597.135,656 701.126,716	4.356	3	597.135,656 701.126,716	4	597.130,728 701.119,813	8.482
4	597.130,728 701.119,813	5	597.116,644 701.098,996	25.134	5	597.116,644 701.098,996	6	597.083,162 701.052,254	57.497	6	597.083,162 701.052,254	7	597.059,418 701.018,8	41.024
7	597.059,418 701.018,8	8	597.030,259 700.974,073	53.392	8	597.030,259 700.974,073	9	597.019,771 700.959,012	18.353	9	597.019,771 700.959,012	10	597.009,48 700.941,652	20.181
10	597.009,48 700.941,652	11	597.003,781 700.933,12	10.26	11	597.003,781 700.933,12	12	596.997,476 700.929,829	7.112	12	596.997,476 700.929,829	13	596.977,32 700.920,237	22.322
13	596.977,32 700.920,237	14	596.962,224 700.913,977	16.342	14	596.962,224 700.913,977	15	596.944,71 700.902,396	20.997	15	596.944,71 700.902,396	16	596.924,646 700.890,294	23.431

Punct început	X / Y	Punct sfârșit	X / Y	Lungime segment	Punct început	X / Y	Punct sfârșit	X / Y	Lungime segment	Punct început	X / Y	Punct sfârșit	X / Y	Lungime segment
16	596.924,646 700.890,294	17	596.891,456 700.867,719	40.14	17	596.891,456 700.867,719	18	596.875,836 700.859,684	17.56 5	18	596.875,836 700.859,684	19	596.847,746 700.852,553	28.98 1
19	596.847,746 700.852,553	20	596.921,411 700.807,762	86.21 3	20	596.921,411 700.807,762	21	596.925,797 700.793,83	14.60 6	21	596.925,797 700.793,83	22	596.939,09 700.730,343	64.86 4
22	596.939,09 700.730,343	23	596.941,062 700.722,805	7.792	23	596.941,062 700.722,805	24	596.945,484 700.709,679	13.85 1	24	596.945,484 700.709,679	25	596.946,93 700.705,656	4.275
25	596.946,93 700.705,656	26	596.948,333 700.700,834	5.022	26	596.948,333 700.700,834	27	596.949,041 700.697,279	3.625	27	596.949,041 700.697,279	28	596.949,748 700.692,536	4.795
28	596.949,748 700.692,536	29	596.948,611 700.686,779	5.868	29	596.948,611 700.686,779	30	596.946,424 700.677,381	9.649	30	596.946,424 700.677,381	31	596.944,563 700.671,845	5.84
31	596.944,563 700.671,845	32	596.943,811 700.667,047	4.857	32	596.943,811 700.667,047	33	596.943,775 700.661,708	5.339	33	596.943,775 700.661,708	34	596.945,869 700.656,218	5.876
34	596.945,869 700.656,218	35	596.954,848 700.646,169	13.47 6	35	596.954,848 700.646,169	36	596.939,428 700.621,207	29.34 1	36	596.939,428 700.621,207	37	596.964,402 700.604,222	30.20 2
37	596.964,402 700.604,222	38	596.969,653 700.606,41	5.689	38	596.969,653 700.606,41	39	596.972,535 700.610,776	5.231	39	596.972,535 700.610,776	40	596.975,852 700.620,292	10.07 8
40	596.975,852 700.620,292	41	596.977,031 700.631,991	11.75 8	41	596.977,031 700.631,991	42	596.977,206 700.639,238	7.249	42	596.977,206 700.639,238	43	596.976,638 700.648,842	9.621
43	596.976,638 700.648,842	44	596.975,896 700.655,87	7.067	44	596.975,896 700.655,87	45	596.973,888 700.663,116	7.519	45	596.973,888 700.663,116	46	596.972,345 700.669,686	6.749
46	596.972,345 700.669,686	47	596.941,838 700.852,976	185.8 11	47	596.941,838 700.852,976	48	596.943,985 700.855,298	3.162	48	596.943,985 700.855,298	49	596.944,087 700.855,432	0.168
49	596.944,087 700.855,432	50	596.951,264 700.864,853	11.84 3	50	596.951,264 700.864,853	51	596.971,191 700.891,011	32.88 4	51	596.971,191 700.891,011	52	596.987,799 700.899,406	18.60 9
52	596.987,799 700.899,406	53	597.004,562 700.909,927	19.79 1	53	597.004,562 700.909,927	54	597.011,066 700.915,471	8.546	54	597.011,066 700.915,471	55	597.016,452 700.920,106	7.106
55	597.016,452 700.920,106	56	597.018,017 700.921,746	2.267	56	597.018,017 700.921,746	57	597.019,46 700.923,259	2.091	57	597.019,46 700.923,259	58	597.022,577 700.926,528	4.517
58	597.022,577 700.926,528	59	597.026,733 700.933,357	7.994	59	597.026,733 700.933,357	60	597.027,691 700.934,931	1.843	60	597.027,691 700.934,931	61	597.029,038 700.942,066	7.261
61	597.029,038 700.942,066	62	597.028,751 700.955,868	13.80 5	62	597.028,751 700.955,868	63	597.197,072 701.202,711	298.7 7	63	597.197,072 701.202,711	64	597.224,406 701.246,857	51.92 3
64	597.224,406 701.246,857	65	597.269,298 701.311,771	78.92 5	65	597.269,298 701.311,771	66	597.272,616 701.317,762	6.848	66	597.272,616 701.317,762	67	597.282,859 701.316,24	10.35 5
67	597.282,859 701.316,24	68	597.286,328 701.316,24	3.469	68	597.286,328 701.316,24	69	597.291,332 701.315,398	5.074	69	597.291,332 701.315,398	70	597.298,268 701.312,474	7.527
70	597.298,268 701.312,474	71	597.310,209 701.307,569	12.90 9	71	597.310,209 701.307,569	72	597.338,748 701.297,263	30.34 3	72	597.338,748 701.297,263	73	597.340,375 701.296,603	1.756
73	597.340,375 701.296,603	74	597.383,965 701.278,902	47.04 7	74	597.383,965 701.278,902	75	597.406,735 701.270,026	24.43 9	75	597.406,735 701.270,026	76	597.419,066 701.264,993	13.31 9
76	597.419,066 701.264,993	77	597.448,933 701.254,059	31.80 6	77	597.448,933 701.254,059	78	597.464,436 701.248,25	16.55 6	78	597.464,436 701.248,25	79	597.471,025 701.246,615	6.789
79	597.471,025 701.246,615	80	597.478,09 701.245,595	7.138	80	597.478,09 701.245,595	81	597.485,917 701.245,372	7.83	81	597.485,917 701.245,372	82	597.494,81 701.245,174	8.895
82	597.494,81 701.245,174	83	597.502,773 701.244,451	7.996	83	597.502,773 701.244,451	84	597.512,37 701.242,37	9.82	84	597.512,37 701.242,37	85	597.519,021 701.239,484	7.25
85	597.519,021 701.239,484	86	597.527,688 701.234,273	10.11 3	86	597.527,688 701.234,273	87	597.544,991 701.222,17	21.11 6	87	597.544,991 701.222,17	88	597.552,808 701.240,918	20.31 2
88	597.552,808 701.240,918	89	597.525,578 701.255,544	30.90 9	89	597.525,578 701.255,544	90	597.519,704 701.253,033	6.388	90	597.519,704 701.253,033	91	597.494,699 701.252,956	25.00 5
91	597.494,699 701.252,956	92	597.479,293 701.253,885	15.43 4	92	597.479,293 701.253,885	93	597.464,274 701.257,368	15.41 8	93	597.464,274 701.257,368	94	597.454,21 701.260,62	10.57 6
94	597.454,21 701.260,62	95	597.427,81 701.270,762	28.28 1	95	597.427,81 701.270,762	96	597.410,159 701.277,652	18.94 8	96	597.410,159 701.277,652	97	597.351,487 701.301,041	63.16 2
97	597.351,487 701.301,041	98	597.344,914 701.303,653	7.073	98	597.344,914 701.303,653	99	597.344,276 701.303,907	0.687	99	597.344,276 701.303,907	100	597.287,386 701.326,511	61.21 6
100	597.287,386 701.326,511	101	597.281,302 701.329,581	6.815	101	597.281,302 701.329,581	102	597.278,792 701.330,847	2.811	102	597.278,792 701.330,847	103	597.259,361 701.345,711	24.46 4
103	597.259,361 701.345,711	104	597.173,811 701.416,477	111.0 25	104	597.173,811 701.416,477	105	597.141,219 701.443,883	42.58 3	105	597.141,219 701.443,883	106	597.111,491 701.468,501	38.59 8
106	597.111,491 701.468,501	107	597.099,956 701.477,25	14.47 8	107	597.099,956 701.477,25	108	597.090,666 701.482,901	10.87 4	108	597.090,666 701.482,901	109	597.088,612 701.483,961	2.311
109	597.088,612 701.483,961	110	597.085,031 701.485,809	4.03	110	597.085,031 701.485,809	111	597.078,666 701.489,094	7.163	111	597.078,666 701.489,094	112	597.067,945 701.494,325	11.92 9
112	597.067,945 701.494,325	113	597.066,339 701.495,108	1.787	113	597.066,339 701.495,108	114	597.049,776 701.503,189	18.42 9	114	597.049,776 701.503,189	115	597.046,77 701.504,655	3.344

Punct început	X / Y	Punct sfârșit	X / Y	Lungime segment	Punct început	X / Y	Punct sfârșit	X / Y	Lungime segment	Punct început	X / Y	Punct sfârșit	X / Y	Lungime segment
115	597.046,77 701.504,655	116	597.036,249 701.509,289	11.496	116	597.036,249 701.509,289	117	597.018,981 701.516,896	18.869	117	597.018,981 701.516,896	118	597.014,255 701.518,977	5.164
118	597.014,255 701.518,977	119	596.999,958 701.525,251	15.613	119	596.999,958 701.525,251	120	596.983,278 701.532,569	18.215	120	596.983,278 701.532,569	121	596.982,289 701.533,003	1.08
121	596.982,289 701.533,003	122	596.976,321 701.535,622	6.517	122	596.976,321 701.535,622	123	596.955,573 701.544,602	22.608	123	596.955,573 701.544,602	124	596.947,113 701.548,463	9.299
124	596.947,113 701.548,463	125	596.943,852 701.549,952	3.585	125	596.943,852 701.549,952	126	596.943,67 701.550,035	0.2	126	596.943,67 701.550,035	127	596.891,627 701.573,788	57.207
127	596.891,627 701.573,788	128	596.877,115 701.580,035	15.799	128	596.877,115 701.580,035	129	596.877,09 701.580,046	0.027	129	596.877,09 701.580,046	130	596.860,08 701.587,368	18.519
130	596.860,08 701.587,368	131	596.859,839 701.587,472	0.262	131	596.859,839 701.587,472	132	596.844,867 701.593,917	16.3	132	596.844,867 701.593,917	133	596.824,909 701.602,594	21.763
133	596.824,909 701.602,594	134	596.801,285 701.612,864	25.76	134	596.801,285 701.612,864	135	596.779,372 701.622,329	23.87	135	596.779,372 701.622,329	136	596.775,95 701.623,877	3.756
136	596.775,95 701.623,877	137	596.773,071 701.625,18	3.16	137	596.773,071 701.625,18	138	596.768,067 701.627,445	5.493	138	596.768,067 701.627,445	139	596.767,481 701.627,71	0.643
139	596.767,481 701.627,71	140	596.750,21 701.635,525	18.957	140	596.750,21 701.635,525	141	596.748,484 701.636,306	1.894	141	596.748,484 701.636,306	142	596.737,799 701.641,141	11.728
142	596.737,799 701.641,141	143	596.720,69 701.650,044	19.287	143	596.720,69 701.650,044	144	596.718,853 701.650,945	2.046	144	596.718,853 701.650,945	145	596.711,141 701.654,73	8.591
145	596.711,141 701.654,73	146	596.691,504 701.664,366	21.874	146	596.691,504 701.664,366	147	596.670,93 701.677,413	24.362	147	596.670,93 701.677,413	148	596.669,793 701.678,134	1.346
148	596.669,793 701.678,134	149	596.668,29 701.679,087	1.78	149	596.668,29 701.679,087	150	596.668,179 701.679,158	0.132	150	596.668,179 701.679,158	151	596.664,303 701.681,616	4.59
151	596.664,303 701.681,616	152	596.663,453 701.682,155	1.006	152	596.663,453 701.682,155	153	596.660,198 701.684,219	3.854	153	596.660,198 701.684,219	154	596.658,521 701.685,303	1.997
154	596.658,521 701.685,303	155	596.657,031 701.686,266	1.774	155	596.657,031 701.686,266	156	596.656,921 701.686,337	0.131	156	596.656,921 701.686,337	157	596.656,502 701.686,608	0.499
157	596.656,502 701.686,608	158	596.652,235 701.689,371	5.083	158	596.652,235 701.689,371	159	596.642,369 701.695,76	11.754	159	596.642,369 701.695,76	160	596.642,178 701.695,884	0.228
160	596.642,178 701.695,884	161	596.622,611 701.708,555	23.311	161	596.622,611 701.708,555	162	596.596,046 701.725,758	31.649	162	596.596,046 701.725,758	163	596.595,762 701.725,942	0.338
163	596.595,762 701.725,942	164	596.595,575 701.726,063	0.223	164	596.595,575 701.726,063	165	596.586,802 701.731,699	10.427	165	596.586,802 701.731,699	166	596.576,833 701.738,103	11.849
166	596.576,833 701.738,103	167	596.576,486 701.738,326	0.412	167	596.576,486 701.738,326	168	596.575,623 701.738,88	1.026	168	596.575,623 701.738,88	169	596.566,333 701.745,267	11.274
169	596.566,333 701.745,267	170	596.566,265 701.745,325	0.089	170	596.566,265 701.745,325	171	596.553,947 701.755,815	16.179	171	596.553,947 701.755,815	172	596.549,881 701.759,975	5.817
172	596.549,881 701.759,975	173	596.549,683 701.760,179	0.284	173	596.549,683 701.760,179	174	596.543,237 701.766,775	9.223	174	596.543,237 701.766,775	175	596.540,287 701.762,816	4.937
175	596.540,287 701.762,816	176	596.544,197 701.757,557	6.553	176	596.544,197 701.757,557	177	596.547,734 701.753,964	5.042	177	596.547,734 701.753,964	178	596.547,921 701.753,773	0.267
178	596.547,921 701.753,773	179	596.550,792 701.750,857	4.092	179	596.550,792 701.750,857	180	596.566,39 701.736,828	20.979	180	596.566,39 701.736,828	181	596.566,693 701.736,555	0.408
181	596.566,693 701.736,555	182	596.568,114 701.735,277	1.911	182	596.568,114 701.735,277	183	596.572,62 701.732,514	5.286	183	596.572,62 701.732,514	184	596.572,768 701.732,424	0.173
184	596.572,768 701.732,424	185	596.581,372 701.727,148	10.093	185	596.581,372 701.727,148	186	596.592,055 701.720,306	12.686	186	596.592,055 701.720,306	187	596.618,683 701.703,251	31.622
187	596.618,683 701.703,251	188	596.645,435 701.686,117	31.769	188	596.645,435 701.686,117	189	596.667,492 701.672,446	25.95	189	596.667,492 701.672,446	190	596.711,705 701.645,045	52.015
190	596.711,705 701.645,045	191	596.739,609 701.632,966	30.406	191	596.739,609 701.632,966	192	596.746,647 701.630,045	7.62	192	596.746,647 701.630,045	193	596.746,752 701.630,002	0.113
193	596.746,752 701.630,002	194	596.768,34 701.621,064	23.365	194	596.768,34 701.621,064	195	596.768,884 701.620,839	0.589	195	596.768,884 701.620,839	196	596.772,753 701.619,238	4.187
196	596.772,753 701.619,238	197	596.776,105 701.617,85	3.628	197	596.776,105 701.617,85	198	596.785,533 701.613,946	10.204	198	596.785,533 701.613,946	199	596.787,153 701.613,276	1.753
199	596.787,153 701.613,276	200	596.790,825 701.611,755	3.975	200	596.790,825 701.611,755	201	596.797,031 701.608,699	6.918	201	596.797,031 701.608,699	202	596.797,06 701.608,685	0.032
202	596.797,06 701.608,685	203	596.811,573 701.601,536	16.178	203	596.811,573 701.601,536	204	596.820,065 701.597,69	9.322	204	596.820,065 701.597,69	205	596.820,321 701.597,574	0.281
205	596.820,321 701.597,574	206	596.854,307 701.582,182	37.309	206	596.854,307 701.582,182	207	596.854,853 701.581,934	0.6	207	596.854,853 701.581,934	208	596.855,914 701.581,45	1.166
208	596.855,914 701.581,45	209	596.872,777 701.573,764	18.532	209	596.872,777 701.573,764	210	596.873,683 701.573,351	0.996	210	596.873,683 701.573,351	211	596.888,448 701.566,621	16.226
211	596.888,448 701.566,621	212	596.929,092 701.548,583	44.467	212	596.929,092 701.548,583	213	596.939,61 701.543,893	11.516	213	596.939,61 701.543,893	214	596.939,748 701.543,831	0.151

Punct început	X / Y	Punct sfârșit	X / Y	Lungime segment	Punct început	X / Y	Punct sfârșit	X / Y	Lungime segment	Punct început	X / Y	Punct sfârșit	X / Y	Lungime segment
214	596.939,748 701.543,831	215	596.943,045 701.542,361	3.61	215	596.943,045 701.542,361	216	596.974,226 701.528,455	34.14 1	216	596.974,226 701.528,455	217	596.978,498 701.526,311	4.78
217	596.978,498 701.526,311	218	596.978,842 701.526,139	0.385	218	596.978,842 701.526,139	219	596.994,778 701.518,143	17.83	219	596.994,778 701.518,143	220	596.994,984 701.518,04	0.23
220	596.994,984 701.518,04	221	597.008,385 701.511,316	14.99 3	221	597.008,385 701.511,316	222	597.013,433 701.508,783	5.648	222	597.013,433 701.508,783	223	597.018,664 701.506,159	5.852
223	597.018,664 701.506,159	224	597.026,837 701.502,827	8.826	224	597.026,837 701.502,827	225	597.030,686 701.501,259	4.156	225	597.030,686 701.501,259	226	597.039,179 701.497,798	9.171
226	597.039,179 701.497,798	227	597.046,829 701.494,711	8.249	227	597.046,829 701.494,711	228	597.048,311 701.494,113	1.598	228	597.048,311 701.494,113	229	597.061,938 701.488,615	14.69 4
229	597.061,938 701.488,615	230	597.063,107 701.488,143	1.261	230	597.063,107 701.488,143	231	597.067,656 701.486,308	4.905	231	597.067,656 701.486,308	232	597.070,456 701.485,179	3.019
232	597.070,456 701.485,179	233	597.080,698 701.479,989	11.48 2	233	597.080,698 701.479,989	234	597.081,492 701.479,587	0.89	234	597.081,492 701.479,587	235	597.087,874 701.476,353	7.155
235	597.087,874 701.476,353	236	597.094,222 701.471,977	7.71	236	597.094,222 701.471,977	237	597.095,688 701.470,967	1.78	237	597.095,688 701.470,967	238	597.097,424 701.469,77	2.109
238	597.097,424 701.469,77	239	597.103,822 701.465,36	7.771	239	597.103,822 701.465,36	240	597.125,864 701.447,326	28.47 9	240	597.125,864 701.447,326	241	597.128,111 701.445,487	2.904
241	597.128,111 701.445,487	242	597.135,331 701.439,58	9.329	242	597.135,331 701.439,58	243	597.140,011 701.435,624	6.128	243	597.140,011 701.435,624	244	597.142,442 701.433,569	3.183
244	597.142,442 701.433,569	245	597.156,541 701.421,65	18.46 2	245	597.156,541 701.421,65	246	597.166,919 701.412,878	13.58 9	246	597.166,919 701.412,878	247	597.170,011 701.410,264	4.049
247	597.170,011 701.410,264	248	597.170,88 701.409,529	1.138	248	597.170,88 701.409,529	249	597.174,7 701.406,3	5.002	249	597.174,7 701.406,3	250	597.184,3 701.398,169	12.58 1
250	597.184,3 701.398,169	251	597.185,055 701.397,53	0.989	251	597.185,055 701.397,53	252	597.199,25 701.385,508	18.60 2	252	597.199,25 701.385,508	253	597.199,307 701.385,46	0.075
253	597.199,307 701.385,46	254	597.200,671 701.384,304	1.788	254	597.200,671 701.384,304	255	597.206,859 701.379,232	8.001	255	597.206,859 701.379,232	256	597.207,035 701.379,087	0.228
256	597.207,035 701.379,087	257	597.214,694 701.372,808	9.904	257	597.214,694 701.372,808	258	597.214,88 701.372,656	0.24	258	597.214,88 701.372,656	259	597.250,063 701.343,815	45.49 3
259	597.250,063 701.343,815	260	597.253,583 701.340,243	5.015	260	597.253,583 701.340,243	261	597.257,79 701.335,974	5.994	261	597.257,79 701.335,974	262	597.260,514 701.333,209	3.881
262	597.260,514 701.333,209	263	597.268,373 701.323,414	12.55 8	263	597.268,373 701.323,414	264	597.255,29 701.303,377	23.93	264	597.255,29 701.303,377	265	597.210,17 701.238,298	79.19
265	597.210,17 701.238,298	1	597.163,599 701.170,559	82.20 4										

** Lungimile segmentelor sunt determinate în planul de proiecție Stereo 70 și sunt rotunjite la 1 milimetru.

*** Distanța dintre puncte este formată din segmente cumulate ce sunt mai mici decât valoarea 1 milimetru.

**DATE DESPRE IMOBILUL NR. 1727**

Oficiul de Cadastru și Publicitate Imobiliară SUCEAVA
Biroul de Cadastru și Publicitate Imobiliară Suceava

A. Partea I. Descrierea imobilului

TEREN Extravilan

Adresa: Jud. Suceava

Nr. Crt	Nr cadastral Nr. topografic	Suprafața* (mp)	Observații / Referințe
A1		2.454	Sector cadastral:47 Teren neimprejmuit;

B. Partea II. Proprietari și acte

Inscrieri privitoare la dreptul de proprietate și alte drepturi reale		Referințe
/		
Act Normativ nr. Legea 7, din 13/03/1996 emis de PARLAMENTUL ROMANIEI;		
B1	Inscrierea provizorie, drept de PROPRIETATE, dobandit prin Lege, cota actuala 1/1 1) COMUNA ZVORIȘTEA , CIF:4244202, PROPRIETAR NEIDENTIFICAT.	A1

C. Partea III. SARCINI .

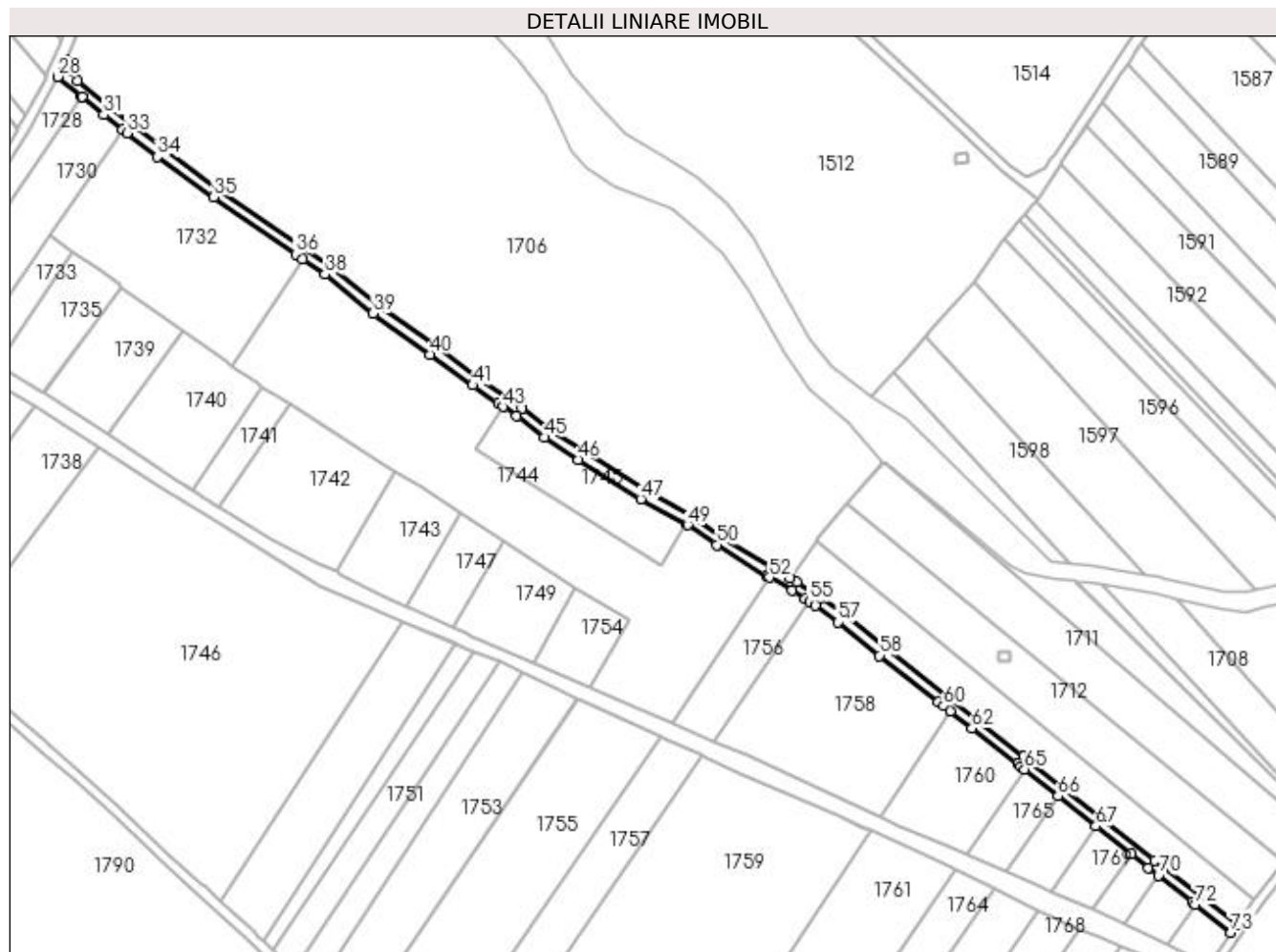
Inscrieri privind dezmembramintele dreptului de proprietate, drepturi reale de garanție și sarcini	Referințe
NU SUNT	

Anexa Nr. 1 La Partea I

Teren

Nr cadastral	Suprafața (mp)*	Observații / Referințe
	2.454	

* Suprafața este determinată în planul de proiecție Stereo 70.



Date referitoare la teren

Crt	Categorie folosință	Intra vilan	Suprafața (mp)	Tarla	Parcelă	Nr. topo	Observații / Referințe
1	drum	NU	2.454	48	512, 511	-	

Lungime Segmente

1) Valorile lungimilor segmentelor sunt obținute din proiecție în plan.

Punct început	X / Y	Punct sfârșit	X / Y	Lungime segment	Punct început	X / Y	Punct sfârșit	X / Y	Lungime segment	Punct început	X / Y	Punct sfârșit	X / Y	Lungime segment
1	597.096,725 701.502,995	2	597.062,275 701.529,988	43.766	2	597.062,275 701.529,988	3	597.007,269 701.573,536	70.158	3	597.007,269 701.573,536	4	596.988,179 701.588,504	24.258
4	596.988,179 701.588,504	5	596.949,4 701.619,007	49.338	5	596.949,4 701.619,007	6	596.932,028 701.633,059	22.344	6	596.932,028 701.633,059	7	596.922,387 701.640,29	12.051
7	596.922,387 701.640,29	8	596.912,265 701.646,674	11.967	8	596.912,265 701.646,674	9	596.909,444 701.648,258	3.235	9	596.909,444 701.648,258	10	596.901,558 701.652,683	9.043
10	596.901,558 701.652,683	11	596.880,765 701.665,649	24.504	11	596.880,765 701.665,649	12	596.868,407 701.674,053	14.945	12	596.868,407 701.674,053	13	596.848,766 701.685,054	22.512
13	596.848,766 701.685,054	14	596.822,644 701.701,526	30.882	14	596.822,644 701.701,526	15	596.808,547 701.710,72	16.83	15	596.808,547 701.710,72	16	596.796,811 701.719,568	14.698
16	596.796,811 701.719,568	17	596.778,377 701.732,577	22.562	17	596.778,377 701.732,577	18	596.760,46 701.745,507	22.095	18	596.760,46 701.745,507	19	596.736,729 701.762,598	29.245

Punct început	X / Y	Punct sfârșit	X / Y	Lungime segment	Punct început	X / Y	Punct sfârșit	X / Y	Lungime segment	Punct început	X / Y	Punct sfârșit	X / Y	Lungime segment
19	596.736,729 701.762,598	20	596.716,515 701.778,991	26.026	20	596.716,515 701.778,991	21	596.704,134 701.787,657	15.113	21	596.704,134 701.787,657	22	596.669,677 701.811,566	41.94
22	596.669,677 701.811,566	23	596.646,214 701.828,438	28.899	23	596.646,214 701.828,438	24	596.623,651 701.845,888	28.524	24	596.623,651 701.845,888	25	596.610,177 701.857,1	17.529
25	596.610,177 701.857,1	26	596.607,083 701.861,403	5.3	26	596.607,083 701.861,403	27	596.605,808 701.865,968	4.74	27	596.605,808 701.865,968	28	596.601,889 701.858,793	8.176
28	596.601,889 701.858,793	29	596.611,85 701.850,504	12.959	29	596.611,85 701.850,504	30	596.612,066 701.850,325	0.281	30	596.612,066 701.850,325	31	596.621,148 701.842,767	11.816
31	596.621,148 701.842,767	32	596.629,099 701.836,618	10.051	32	596.629,099 701.836,618	33	596.630,942 701.835,193	2.33	33	596.630,942 701.835,193	34	596.643,822 701.825,231	16.283
34	596.643,822 701.825,231	35	596.667,369 701.808,298	29.003	35	596.667,369 701.808,298	36	596.701,847 701.784,376	41.964	36	596.701,847 701.784,376	37	596.704,734 701.782,355	3.524
37	596.704,734 701.782,355	38	596.714,105 701.775,795	11.439	38	596.714,105 701.775,795	39	596.734,299 701.759,419	25.999	39	596.734,299 701.759,419	40	596.758,121 701.742,262	29.357
40	596.758,121 701.742,262	41	596.776,053 701.729,321	22.114	41	596.776,053 701.729,321	42	596.786,729 701.721,787	13.067	42	596.786,729 701.721,787	43	596.788,839 701.720,298	2.582
43	596.788,839 701.720,298	44	596.794,453 701.716,336	6.871	44	596.794,453 701.716,336	45	596.806,248 701.707,444	14.771	45	596.806,248 701.707,444	46	596.820,485 701.698,159	16.997
46	596.820,485 701.698,159	47	596.846,72 701.681,615	31.016	47	596.846,72 701.681,615	48	596.865,526 701.671,082	21.555	48	596.865,526 701.671,082	49	596.866,301 701.670,648	0.888
49	596.866,301 701.670,648	50	596.878,582 701.662,297	14.851	50	596.878,582 701.662,297	51	596.899,52 701.649,239	24.676	51	596.899,52 701.649,239	52	596.900,659 701.648,601	1.306
52	596.900,659 701.648,601	53	596.910,218 701.643,236	10.962	53	596.910,218 701.643,236	54	596.915,76 701.639,741	6.552	54	596.915,76 701.639,741	55	596.917,61 701.638,574	2.187
55	596.917,61 701.638,574	56	596.920,116 701.636,993	2.963	56	596.920,116 701.636,993	57	596.929,569 701.629,903	11.816	57	596.929,569 701.629,903	58	596.946,906 701.615,88	22.298
58	596.946,906 701.615,88	59	596.971,545 701.596,498	31.349	59	596.971,545 701.596,498	60	596.973,843 701.594,691	2.923	60	596.973,843 701.594,691	61	596.976,524 701.592,583	3.41
61	596.976,524 701.592,583	62	596.985,709 701.585,358	11.686	62	596.985,709 701.585,358	63	597.004,794 701.570,394	24.252	63	597.004,794 701.570,394	64	597.006,321 701.569,186	1.947
64	597.006,321 701.569,186	65	597.007,753 701.568,051	1.827	65	597.007,753 701.568,051	66	597.021,807 701.556,925	17.925	66	597.021,807 701.556,925	67	597.037,73 701.544,318	20.31
67	597.037,73 701.544,318	68	597.052,443 701.532,67	18.766	68	597.052,443 701.532,67	69	597.059,8 701.526,845	9.384	69	597.059,8 701.526,845	70	597.063,989 701.523,563	5.322
70	597.063,989 701.523,563	71	597.078,119 701.512,491	17.951	71	597.078,119 701.512,491	72	597.079,516 701.511,397	1.774	72	597.079,516 701.511,397	73	597.094,469 701.499,681	18.996
73	597.094,469 701.499,681	1	597.096,725 701.502,995	4.009										

** Lungimile segmentelor sunt determinate în planul de proiecție Stereo 70 și sunt rotunjite la 1 milimetru.

*** Distanța dintre puncte este formată din segmente cumulate ce sunt mai mici decât valoarea 1 milimetru.

**DATE DESPRE IMOBILUL NR. 1728**

Oficiul de Cadastru și Publicitate Imobiliară SUCEAVA
Biroul de Cadastru și Publicitate Imobiliară Suceava

A. Partea I. Descrierea imobilului

TEREN Extravilan

Adresa: Jud. Suceava

Nr. Crt	Nr cadastral Nr. topografic	Suprafața* (mp)	Observații / Referințe
A1		1.000	Sector cadastral:47 Teren neimprejmuit;

B. Partea II. Proprietari și acte

Inscrieri privitoare la dreptul de proprietate și alte drepturi reale		Referințe
/		
Act Normativ nr. Legea 7, din 13/03/1996 emis de PARLAMENTUL ROMANIEI;		
B1	Inscrierea provizorie, drept de PROPRIETATE, dobandit prin Lege, cota actuala 1/1 1) COMUNA ZVORIȘTEA , CIF:4244202, PROPRIETAR NEIDENTIFICAT.	A1

C. Partea III. SARCINI .

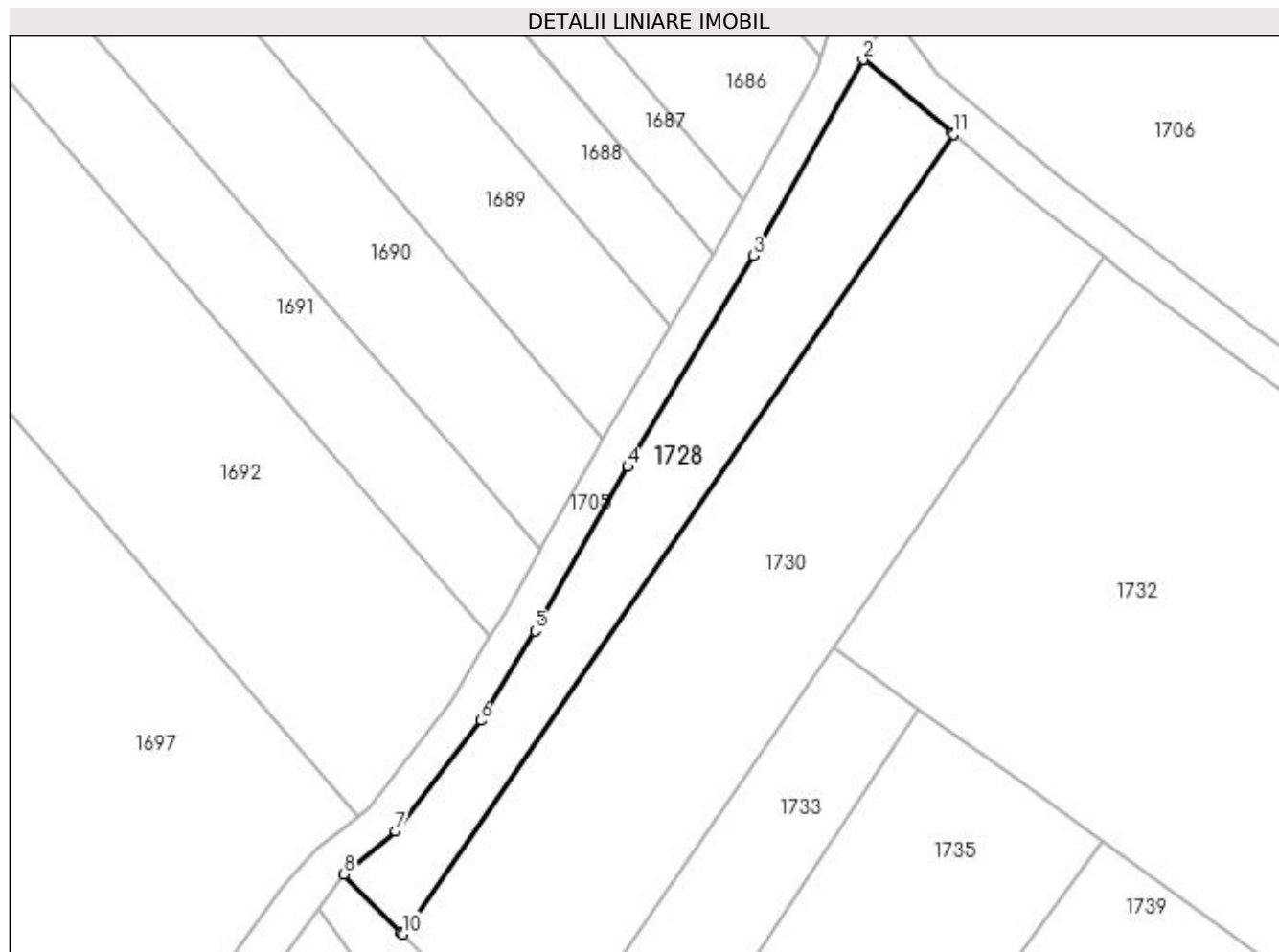
Inscrieri privind dezmembramintele dreptului de proprietate, drepturi reale de garanție și sarcini	Referințe
NU SUNT	

Anexa Nr. 1 La Partea I

Teren

Nr cadastral	Suprafața (mp)*	Observații / Referințe
	1.000	

* Suprafața este determinată în planul de proiecție Stereo 70.



Date referitoare la teren

Crt	Categorie folosință	Intra vilan	Suprafața (mp)	Tarla	Parcelă	Nr. topo	Observații / Referințe
1	arabil	NU	1.000	48	512, 511	-	

Lungime Segmente

1) Valorile lungimilor segmentelor sunt obținute din proiecție în plan.

Punct început	X / Y	Punct sfârșit	X / Y	Lungime segment (** (m)
1	596.611,85 701.850,504	2	596.601,889 701.858,793	12.959
2	596.601,889 701.858,793	3	596.589,51 701.836,63	25.386
3	596.589,51 701.836,63	4	596.575,27 701.812,83	27.735
4	596.575,27 701.812,83	5	596.564,814 701.794,237	21.331
5	596.564,814 701.794,237	6	596.558,659 701.784,137	11.828

Punct început	X / Y	Punct sfârșit	X / Y	Lungime segment (** (m)
6	596.558,659 701.784,137	7	596.549,057 701.771,646	15.755
7	596.549,057 701.771,646	8	596.543,237 701.766,775	7.589
8	596.543,237 701.766,775	9	596.549,683 701.760,179	9.223
9	596.549,683 701.760,179	10	596.549,881 701.759,975	0.284
10	596.549,881 701.759,975	11	596.612,066 701.850,325	109.682
11	596.612,066 701.850,325	1	596.611,85 701.850,504	0.281

** Lungimile segmentelor sunt determinate în planul de proiecție Stereo 70 și sunt rotunjite la 1 milimetru.

*** Distanța dintre puncte este formată din segmente cumulate ce sunt mai mici decât valoarea 1 milimetru.

**DATE DESPRE IMOBILUL NR. 1729**

Oficiul de Cadastru și Publicitate Imobiliară SUCEAVA
Biroul de Cadastru și Publicitate Imobiliară Suceava

A. Partea I. Descrierea imobilului

TEREN Extravilan

Adresa: Jud. Suceava

Nr. Crt	Nr cadastral Nr. topografic	Suprafața* (mp)	Observații / Referințe
A1		1.100	Sector cadastral:47 Teren neimprejmuit;

B. Partea II. Proprietari și acte

Inscrieri privitoare la dreptul de proprietate și alte drepturi reale		Referințe
/		
Act Normativ nr. Legea 7, din 13/03/1996 emis de PARLAMENTUL ROMANIEI;		
B1	Inscrierea provizorie, drept de PROPRIETATE, dobandit prin Lege, cota actuala 1/1 1) COMUNA ZVORIȘTEA, CIF:4244202, PROPRIETAR NEIDENTIFICAT.	A1

C. Partea III. SARCINI .

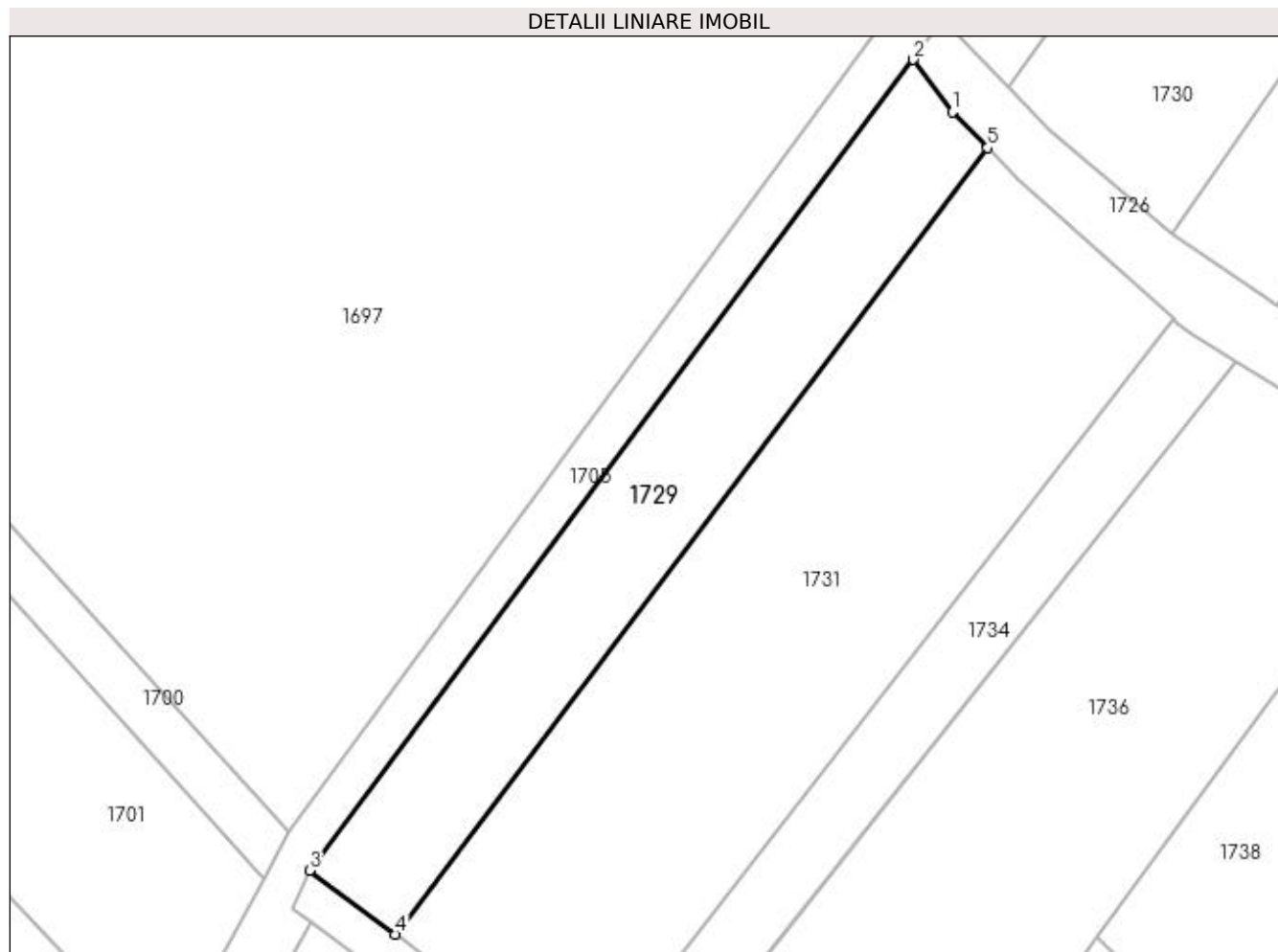
Inscrieri privind dezmembramintele dreptului de proprietate, drepturi reale de garanție și sarcini	Referințe
NU SUNT	

Anexa Nr. 1 La Partea I

Teren

Nr cadastral	Suprafața (mp)*	Observații / Referințe
	1.100	

* Suprafața este determinată în planul de proiecție Stereo 70.



Date referitoare la teren

Crt	Categorie folosință	Intra vilan	Suprafața (mp)	Tarla	Parcelă	Nr. topo	Observații / Referințe
1	arabil	NU	1.100	48	517	-	

Lungime Segmente

1) Valorile lungimilor segmentelor sunt obținute din proiecție în plan.

Punct început	X / Y	Punct sfârșit	X / Y	Lungime segment (** (m)
1	596.544,197 701.757,557	2	596.540,287 701.762,816	6.553
2	596.540,287 701.762,816	3	596.479,648 701.681,418	101.502
3	596.479,648 701.681,418	4	596.488,25 701.674,991	10.738
4	596.488,25 701.674,991	5	596.547,734 701.753,964	98.869
5	596.547,734 701.753,964	1	596.544,197 701.757,557	5.042

**** Lungimile segmentelor sunt determinate în planul de proiecție Stereo 70 și sunt rotunjite la 1 milimetru.**

***** Distanța dintre puncte este formată din segmente cumulate ce sunt mai mici decât valoarea 1 milimetru.**

**DATE DESPRE IMOBILUL NR. 1730**

Oficiul de Cadastru și Publicitate Imobiliară SUCEAVA
Biroul de Cadastru și Publicitate Imobiliară Suceava

A. Partea I. Descrierea imobilului

TEREN Extravilan

Adresa: Jud. Suceava

Nr. Crt	Nr cadastral Nr. topografic	Suprafața* (mp)	Observații / Referințe
A1	33447	2.406	Sector cadastral:47 Teren neimprejmuit;

B. Partea II. Proprietari și acte

Inscrieri privitoare la dreptul de proprietate și alte drepturi reale	Referințe
22916 / 19/05/2017	
Act Notarial nr. contract de vânzare aut. nr. 1299, din 18/05/2017 emis de N.P. MANDICI ALEXANDRU;	
B2	A1
Intabulare, drept de PROPRIETATE, dobândit prin Conventie, cota actuala 1/1 1) SC F.E. AGRAR SRL, CIF:25278704	

C. Partea III. SARCINI .

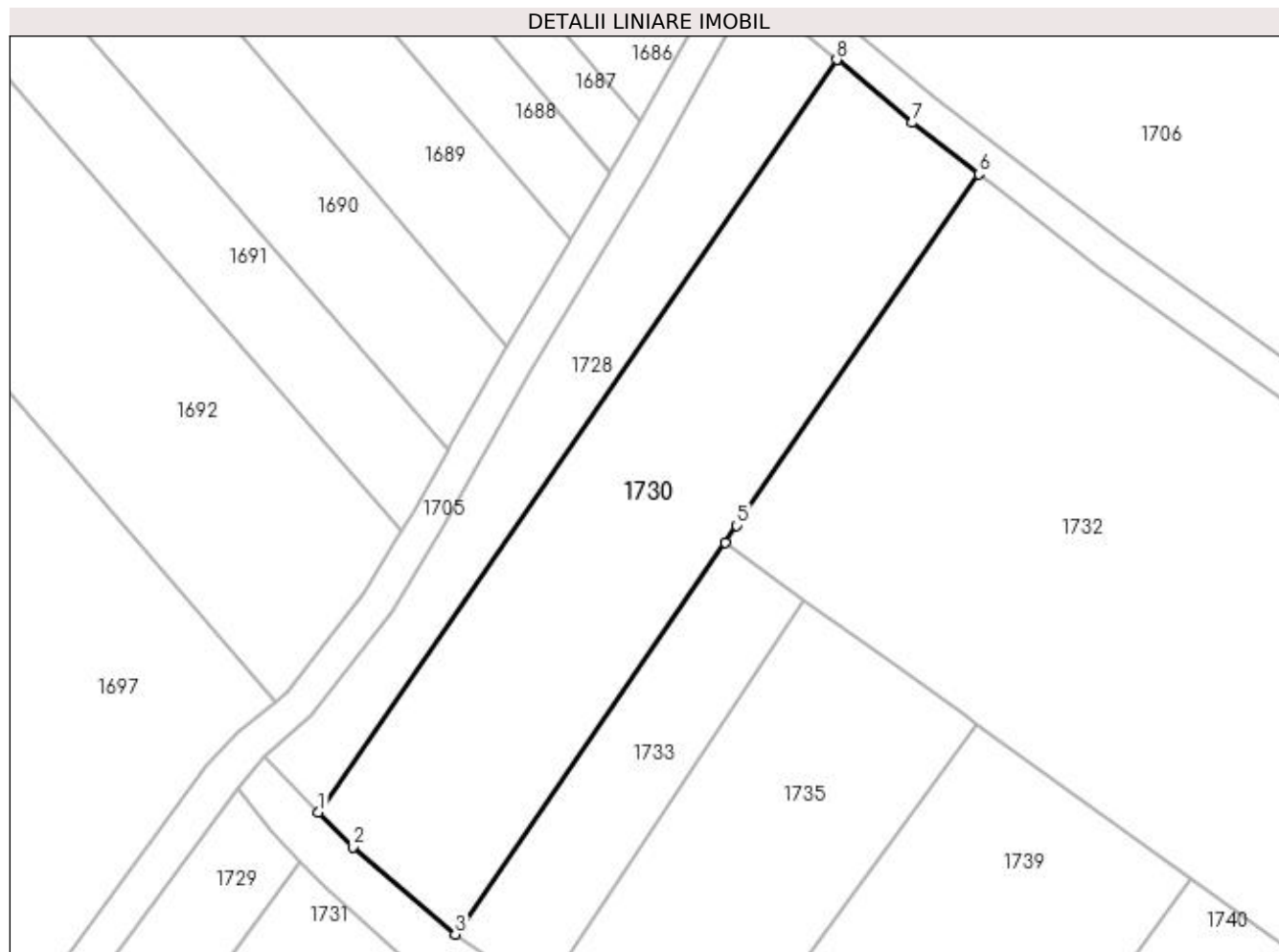
Inscrieri privind dezmembramintele dreptului de proprietate, drepturi reale de garanție și sarcini	Referințe
NU SUNT	

Anexa Nr. 1 La Partea I

Teren

Nr cadastral	Suprafața (mp)*	Observații / Referințe
33447	2.406	

* Suprafața este determinată în planul de proiecție Stereo 70.



Date referitoare la teren

Crt	Categorie folosință	Intravilan	Suprafața (mp)	Tarla	Parcelă	Nr. topo	Observații / Referințe
1	arabil	NU	2.406	48	512, 511	-	Imobil înregistrat în planul cadastral fără localizare certă datorită lipsei planului parcelar. Diferența de suprafață, față de cea înscrisă în acte, este cauzată de faptul că imobilul este despărțit de un canal care îl împarte în două. Celălalt imobil rezultat, cu suprafața de 2394 mp, face obiectul unei alte documentații cadastrale depuse la BCPI Suceava. Imobil neîmprejmuit.

Lungime Segmente

1) Valorile lungimilor segmentelor sunt obținute din proiecție în plan.

Punct început	X / Y	Punct sfârșit	X / Y	Lungime segment (** (m))
1	596.549,881 701.759,975	2	596.553,947 701.755,815	5.817

Punct început	X / Y	Punct sfârșit	X / Y	Lungime segment (** (m)
2	596.553,947 701.755,815	3	596.566,265 701.745,325	16.179
3	596.566,265 701.745,325	4	596.598,643 701.792,368	57.108
4	596.598,643 701.792,368	5	596.600,049 701.794,41	2.479
5	596.600,049 701.794,41	6	596.629,099 701.836,618	51.239
6	596.629,099 701.836,618	7	596.621,148 701.842,767	10.051
7	596.621,148 701.842,767	8	596.612,066 701.850,325	11.816
8	596.612,066 701.850,325	1	596.549,881 701.759,975	109.682

** Lungimile segmentelor sunt determinate în planul de proiecție Stereo 70 și sunt rotunjite la 1 milimetru.

*** Distanța dintre puncte este formată din segmente cumulate ce sunt mai mici decât valoarea 1 milimetru.

**DATE DESPRE IMOBILUL NR. 1731**

Oficiul de Cadastru și Publicitate Imobiliară SUCEAVA
Biroul de Cadastru și Publicitate Imobiliară Suceava

A. Partea I. Descrierea imobilului

TEREN Extravilan

Adresa: Jud. Suceava

Nr. Crt	Nr cadastral Nr. topografic	Suprafața* (mp)	Observații / Referințe
A1	33496	2.394	Sector cadastral:47 Teren neimprejmuit;

B. Partea II. Proprietari și acte

Inscrieri privitoare la dreptul de proprietate și alte drepturi reale	Referințe
22917 / 19/05/2017	
Act Notarial nr. contract de vânzare aut. nr. 1299, din 18/05/2017 emis de N.P. MANDICI ALEXANDRU;	
B2	A1
Intabulare, drept de PROPRIETATE, dobândit prin Conventie, cota actuala 1/1 1) SC F.E. AGRAR SRL, CIF:25278704	

C. Partea III. SARCINI .

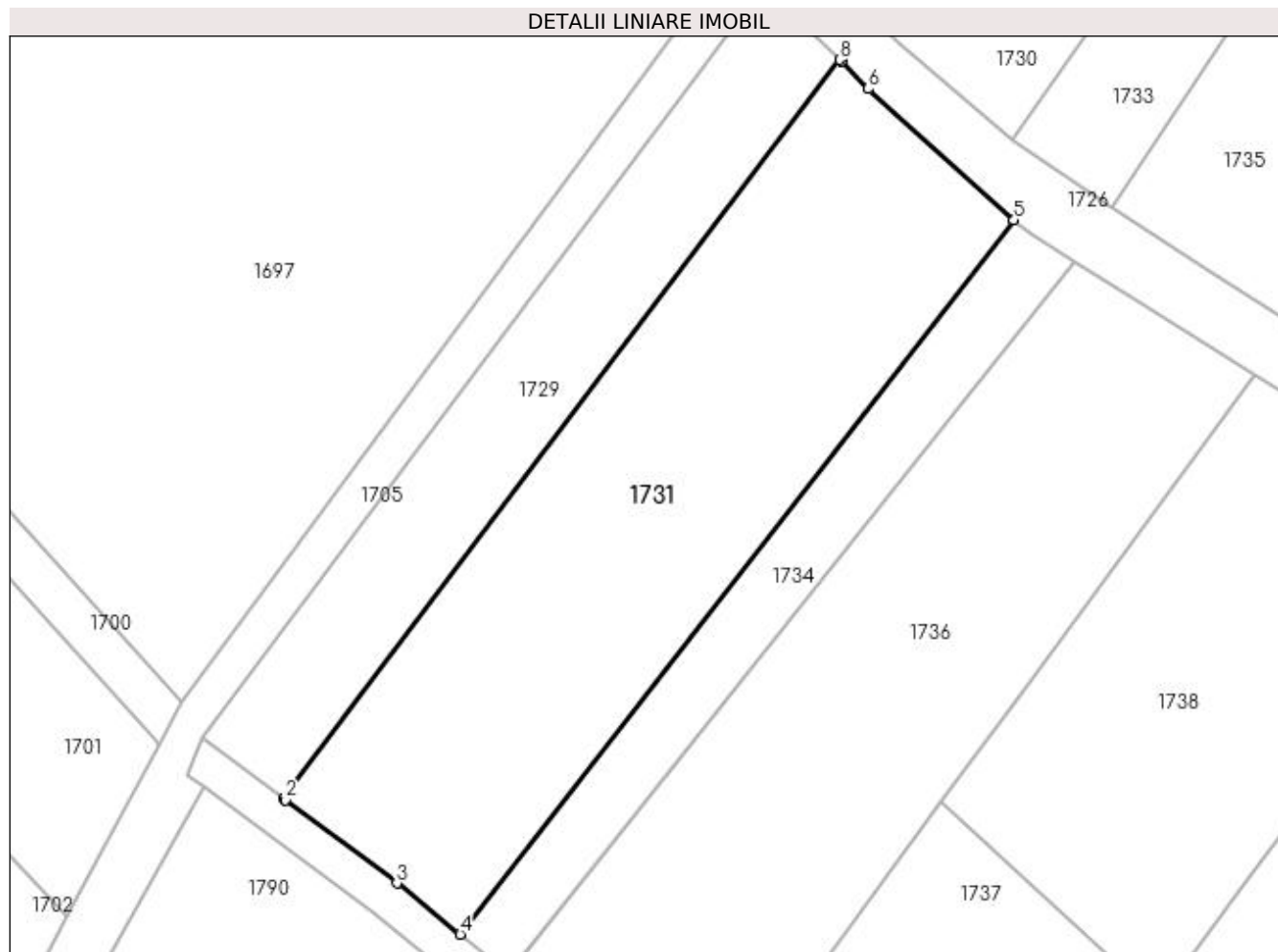
Inscrieri privind dezmembramintele dreptului de proprietate, drepturi reale de garanție și sarcini	Referințe
NU SUNT	

Anexa Nr. 1 La Partea I

Teren

Nr cadastral	Suprafața (mp)*	Observații / Referințe
33496	2.394	

* Suprafața este determinată în planul de proiecție Stereo 70.



Date referitoare la teren

Crt	Categorie folosință	Intravilan	Suprafața (mp)	Tarla	Parcelă	Nr. topo	Observații / Referințe
1	arabil	NU	2.394	48	517	-	

Lungime Segmente

1) Valorile lungimilor segmentelor sunt obținute din proiecție în plan.

Punct început	X / Y	Punct sfârșit	X / Y	Lungime segment (** (m)
1	596.488,25 701.674,991	2	596.488,462 701.674,832	0.265
2	596.488,462 701.674,832	3	596.500,399 701.665,913	14.901
3	596.500,399 701.665,913	4	596.507,182 701.660,468	8.698
4	596.507,182 701.660,468	5	596.566,39 701.736,828	96.625
5	596.566,39 701.736,828	6	596.550,792 701.750,857	20.979

Punct început	X / Y	Punct sfârșit	X / Y	Lungime segment (** (m)
6	596.550,792 701.750,857	7	596.547,921 701.753,773	4.092
7	596.547,921 701.753,773	8	596.547,734 701.753,964	0.267
8	596.547,734 701.753,964	1	596.488,25 701.674,991	98.869

** Lungimile segmentelor sunt determinate în planul de proiecție Stereo 70 și sunt rotunjite la 1 milimetru.

*** Distanța dintre puncte este formată din segmente cumulate ce sunt mai mici decât valoarea 1 milimetru.

**DATE DESPRE IMOBILUL NR. 1732**

Oficiul de Cadastru și Publicitate Imobiliară SUCEAVA
Biroul de Cadastru și Publicitate Imobiliară Suceava

A. Partea I. Descrierea imobilului

TEREN Extravilan

Adresa: Jud. Suceava, la locul numit "Lot Poieni"

Nr. Crt	Nr cadastral Nr. topografic	Suprafața* (mp)	Observații / Referințe
A1	33066	5.000	Sector cadastral:47 Teren neimprejmuit;

B. Partea II. Proprietari și acte

Inscrieri privitoare la dreptul de proprietate și alte drepturi reale	Referințe
47575 / 03/10/2017	
Act Notarial nr. contract de vanzare nr. 1131, din 25/09/2017 emis de BIN BUZDUGA DANA ALINA;	
B4	A1
Intabulare, drept de PROPRIETATE, dobândit prin Conventie, cota actuala 1/1 1) SC F.E. AGRAR SRL, CIF:25278704	

C. Partea III. SARCINI .

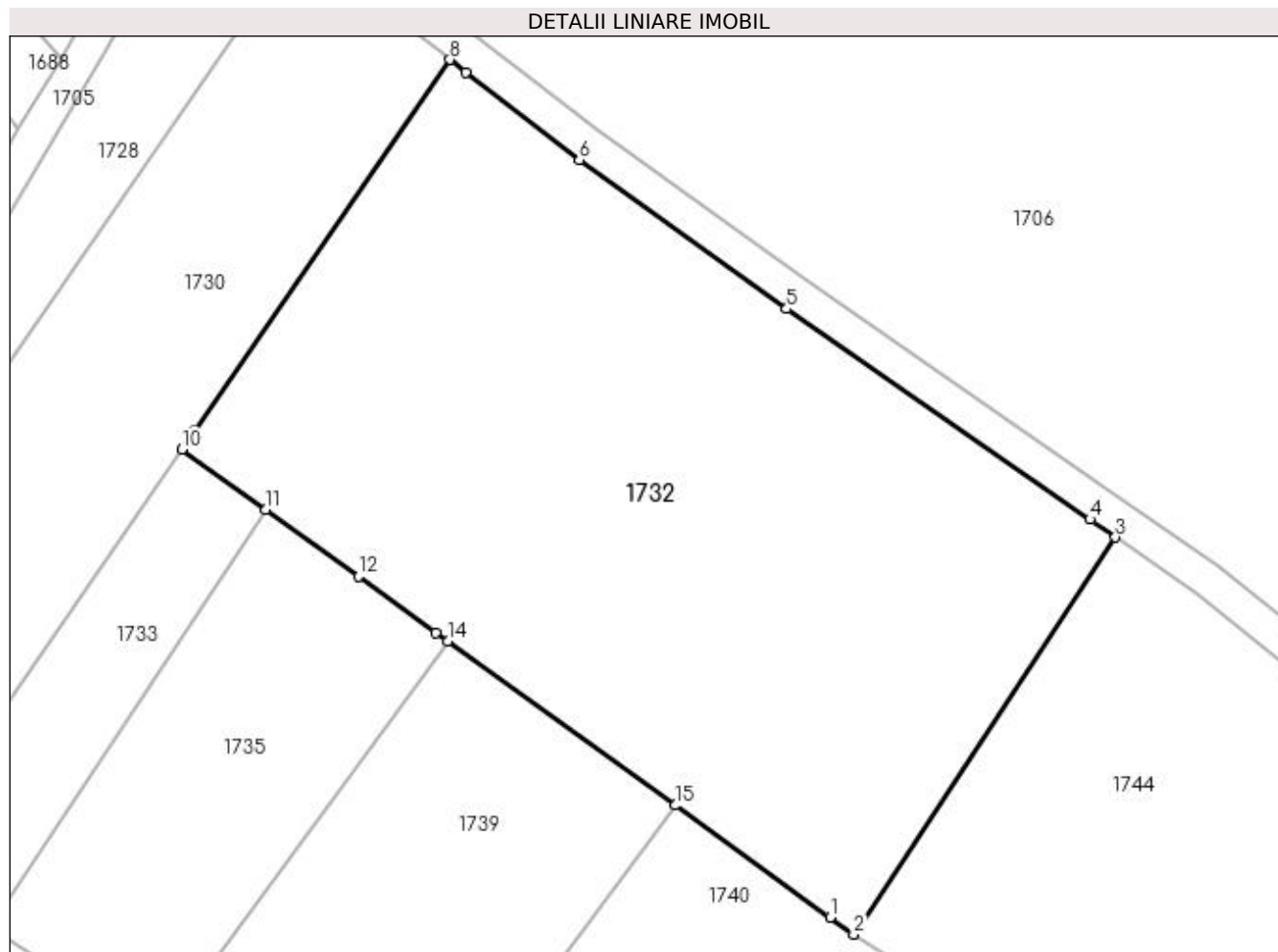
Inscrieri privind dezmembramintele dreptului de proprietate, drepturi reale de garanție și sarcini	Referințe
NU SUNT	

Anexa Nr. 1 La Partea I

Teren

Nr cadastral	Suprafața (mp)*	Observații / Referințe
33066	5.000	

* Suprafața este determinată în planul de proiecție Stereo 70.



Date referitoare la teren

Crt	Categorie folosință	Intra vilan	Suprafața (mp)	Tarla	Parcelă	Nr. topo	Observații / Referințe
1	arabil	NU	5.000	48	512	-	

Lungime Segmente

1) Valorile lungimilor segmentelor sunt obținute din proiecție în plan.

Punct început	X / Y	Punct sfârșit	X / Y	Lungime segment (** (m)
1	596.672,337 701.739,168	2	596.675,009 701.737,239	3.296
2	596.675,009 701.737,239	3	596.704,734 701.782,355	54.028
3	596.704,734 701.782,355	4	596.701,847 701.784,376	3.524
4	596.701,847 701.784,376	5	596.667,369 701.808,298	41.964
5	596.667,369 701.808,298	6	596.643,822 701.825,231	29.003

Punct început	X / Y	Punct sfârșit	X / Y	Lungime segment (** (m)
6	596.643,822 701.825,231	7	596.630,942 701.835,193	16.283
7	596.630,942 701.835,193	8	596.629,099 701.836,618	2.33
8	596.629,099 701.836,618	9	596.600,049 701.794,41	51.239
9	596.600,049 701.794,41	10	596.598,643 701.792,368	2.479
10	596.598,643 701.792,368	11	596.608,191 701.785,475	11.776
11	596.608,191 701.785,475	12	596.618,693 701.777,893	12.953
12	596.618,693 701.777,893	13	596.627,488 701.771,544	10.847
13	596.627,488 701.771,544	14	596.628,845 701.770,565	1.673
14	596.628,845 701.770,565	15	596.654,705 701.751,896	31.895
15	596.654,705 701.751,896	1	596.672,337 701.739,168	21.746

** Lungimile segmentelor sunt determinate în planul de proiecție Stereo 70 și sunt rotunjite la 1 milimetru.

*** Distanța dintre puncte este formată din segmente cumulate ce sunt mai mici decât valoarea 1 milimetru.

**DATE DESPRE IMOBILUL NR. 1733**

Oficiul de Cadastru și Publicitate Imobiliară SUCEAVA
Biroul de Cadastru și Publicitate Imobiliară Suceava

A. Partea I. Descrierea imobilului

TEREN Extravilan

Adresa: Jud. Suceava

Nr. Crt	Nr cadastral Nr. topografic	Suprafața* (mp)	Observații / Referințe
A1	32305	700	Sector cadastral:47 Teren neimprejmuit;

B. Partea II. Proprietari și acte

Inscrieri privitoare la dreptul de proprietate și alte drepturi reale		Referințe
31945 / 02/07/2015		
Act Notarial nr. 988-contract de vanzare cum, din 16/06/2015 emis de BIN BUZDUGA DANA ALINA;		
B7	Intabulare, drept de PROPRIETATE, dobandit prin Conventie, cota actuala 1/1 1) SC F.E. AGRAR SRL, CIF:25278704	A1

C. Partea III. SARCINI .

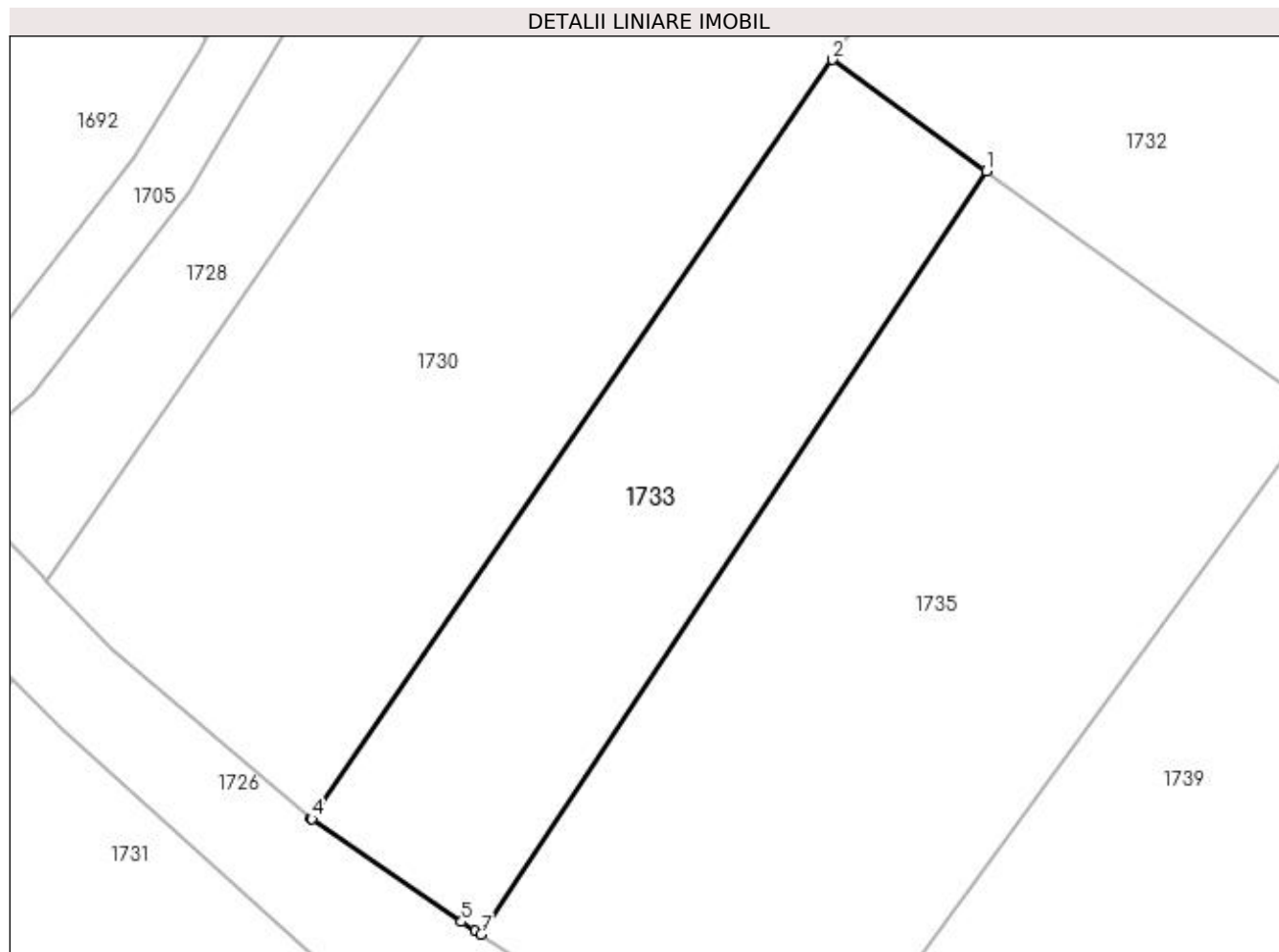
Inscrieri privind dezmembramintele dreptului de proprietate, drepturi reale de garanție și sarcini	Referințe
NU SUNT	

Anexa Nr. 1 La Partea I

Teren

Nr cadastral	Suprafața (mp)*	Observații / Referințe
32305	700	

* Suprafața este determinată în planul de proiecție Stereo 70.



Date referitoare la teren

Crt	Categorie folosință	Intravilan	Suprafața (mp)	Tarla	Parcelă	Nr. topo	Observații / Referințe
1	arabil	NU	700	48	512, 511	-	

Lungime Segmente

1) Valorile lungimilor segmentelor sunt obținute din proiecție în plan.

Punct început	X / Y	Punct sfârșit	X / Y	Lungime segment (** (m)
1	596.608,191 701.785,475	2	596.598,643 701.792,368	11.776
2	596.598,643 701.792,368	3	596.566,265 701.745,325	57.108
3	596.566,265 701.745,325	4	596.566,333 701.745,267	0.089
4	596.566,333 701.745,267	5	596.575,623 701.738,88	11.274
5	596.575,623 701.738,88	6	596.576,486 701.738,326	1.026

Punct început	X / Y	Punct sfârșit	X / Y	Lungime segment (** (m)
6	596.576,486 701.738,326	7	596.576,833 701.738,103	0.412
7	596.576,833 701.738,103	1	596.608,191 701.785,475	56.81

** Lungimile segmentelor sunt determinate în planul de proiecție Stereo 70 și sunt rotunjite la 1 milimetru.

*** Distanța dintre puncte este formată din segmente cumulate ce sunt mai mici decât valoarea 1 milimetru.

**DATE DESPRE IMOBILUL NR. 1734**

Oficiul de Cadastru și Publicitate Imobiliară SUCEAVA
Biroul de Cadastru și Publicitate Imobiliară Suceava

A. Partea I. Descrierea imobilului

TEREN Extravilan

Adresa: Jud. Suceava, la locul numit "Poieni"

Nr. Crt	Nr cadastral Nr. topografic	Suprafața* (mp)	Observații / Referințe
A1	32345	700	Sector cadastral:47 Teren neimprejmuit;

B. Partea II. Proprietari și acte

Inscrieri privitoare la dreptul de proprietate și alte drepturi reale	Referințe
31944 / 02/07/2015	
Act Notarial nr. 987, din 16/06/2015 emis de BUZDUGA DANA ALINA;	
B2	A1
Intabulare, drept de PROPRIETATE, dobandit prin Conventie, cota actuala 1/1 1) SC F.E. AGRAR SRL, CIF:25278704	

C. Partea III. SARCINI .

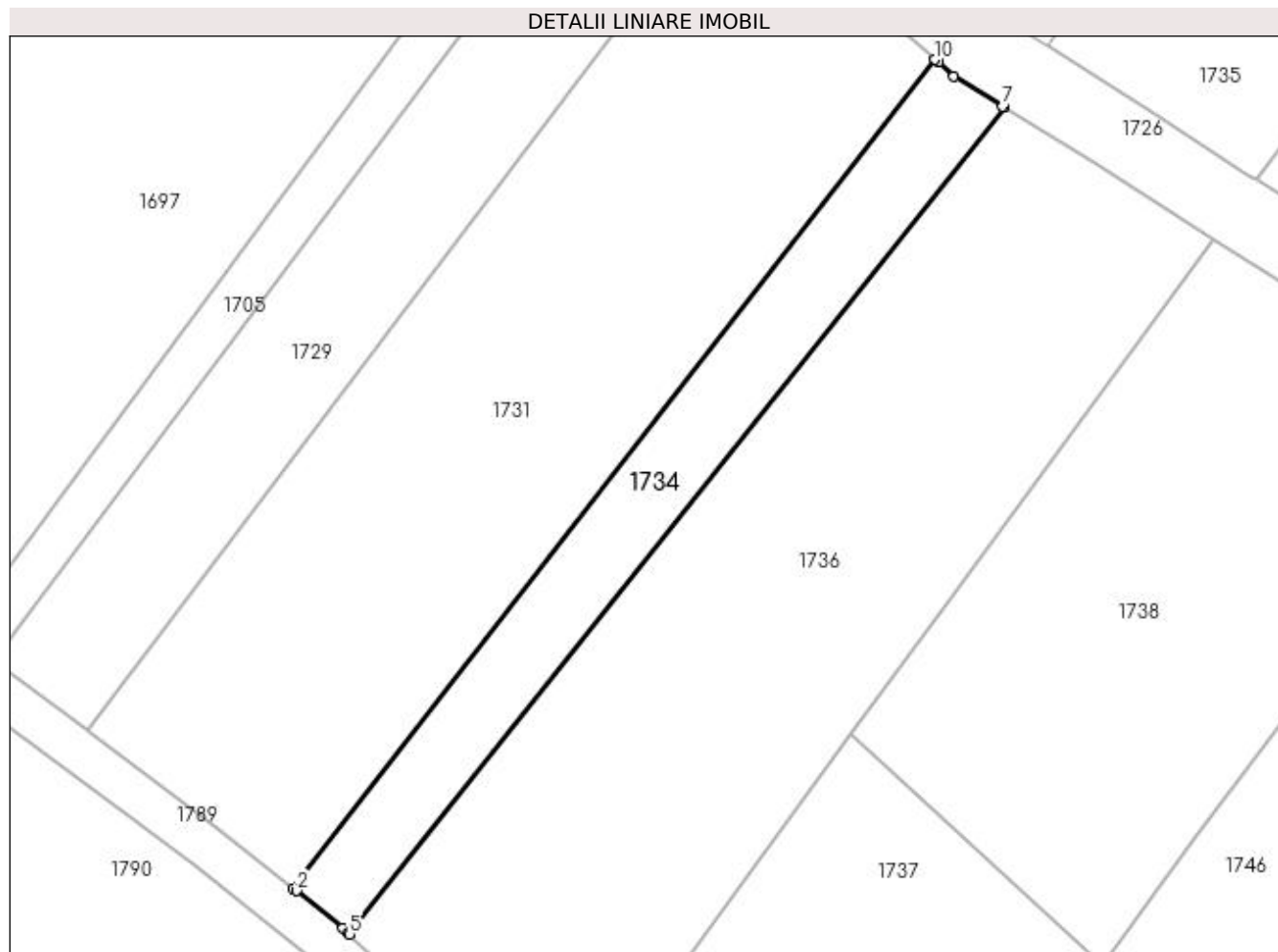
Inscrieri privind dezmembramintele dreptului de proprietate, drepturi reale de garanție și sarcini	Referințe
NU SUNT	

Anexa Nr. 1 La Partea I

Teren

Nr cadastral	Suprafața (mp)*	Observații / Referințe
32345	700	

* Suprafața este determinată în planul de proiecție Stereo 70.



Date referitoare la teren

Crt	Categorie folosință	Intravilan	Suprafața (mp)	Tarla	Parcelă	Nr. topo	Observații / Referințe
1	arabil	NU	700	48	517	-	

Lungime Segmente

1) Valorile lungimilor segmentelor sunt obținute din proiecție în plan.

Punct început	X / Y	Punct sfârșit	X / Y	Lungime segment (** (m)
1	596.507,182 701.660,468	2	596.507,5 701.660,214	0.407
2	596.507,5 701.660,214	3	596.511,772 701.656,784	5.479
3	596.511,772 701.656,784	4	596.512,275 701.656,326	0.68
4	596.512,275 701.656,326	5	596.512,402 701.656,21	0.172
5	596.512,402 701.656,21	6	596.572,768 701.732,424	97.225

Punct început	X / Y	Punct sfârșit	X / Y	Lungime segment (** (m)
6	596.572,768 701.732,424	7	596.572,62 701.732,514	0.173
7	596.572,62 701.732,514	8	596.568,114 701.735,277	5.286
8	596.568,114 701.735,277	9	596.566,693 701.736,555	1.911
9	596.566,693 701.736,555	10	596.566,39 701.736,828	0.408
10	596.566,39 701.736,828	1	596.507,182 701.660,468	96.625

** Lungimile segmentelor sunt determinate în planul de proiecție Stereo 70 și sunt rotunjite la 1 milimetru.

*** Distanța dintre puncte este formată din segmente cumulate ce sunt mai mici decât valoarea 1 milimetru.

**DATE DESPRE IMOBILUL NR. 1735**

Oficiul de Cadastru și Publicitate Imobiliară SUCEAVA
Biroul de Cadastru și Publicitate Imobiliară Suceava

A. Partea I. Descrierea imobilului

TEREN Extravilan

Adresa: Jud. Suceava

Nr. Crt	Nr cadastral Nr. topografic	Suprafața* (mp)	Observații / Referințe
A1		1.356	Sector cadastral:47 Teren neimprejmuit;

B. Partea II. Proprietari și acte

Inscrieri privitoare la dreptul de proprietate și alte drepturi reale		Referințe
/		
Act Normativ nr. Legea 7, din 13/03/1996 emis de PARLAMENTUL ROMANIEI;		
B1	Inscrierea provizorie, drept de PROPRIETATE, dobandit prin Lege, cota actuala 1/1 1) COMUNA ZVORIȘTEA, CIF:4244202, PROPRIETAR NEIDENTIFICAT.	A1

C. Partea III. SARCINI .

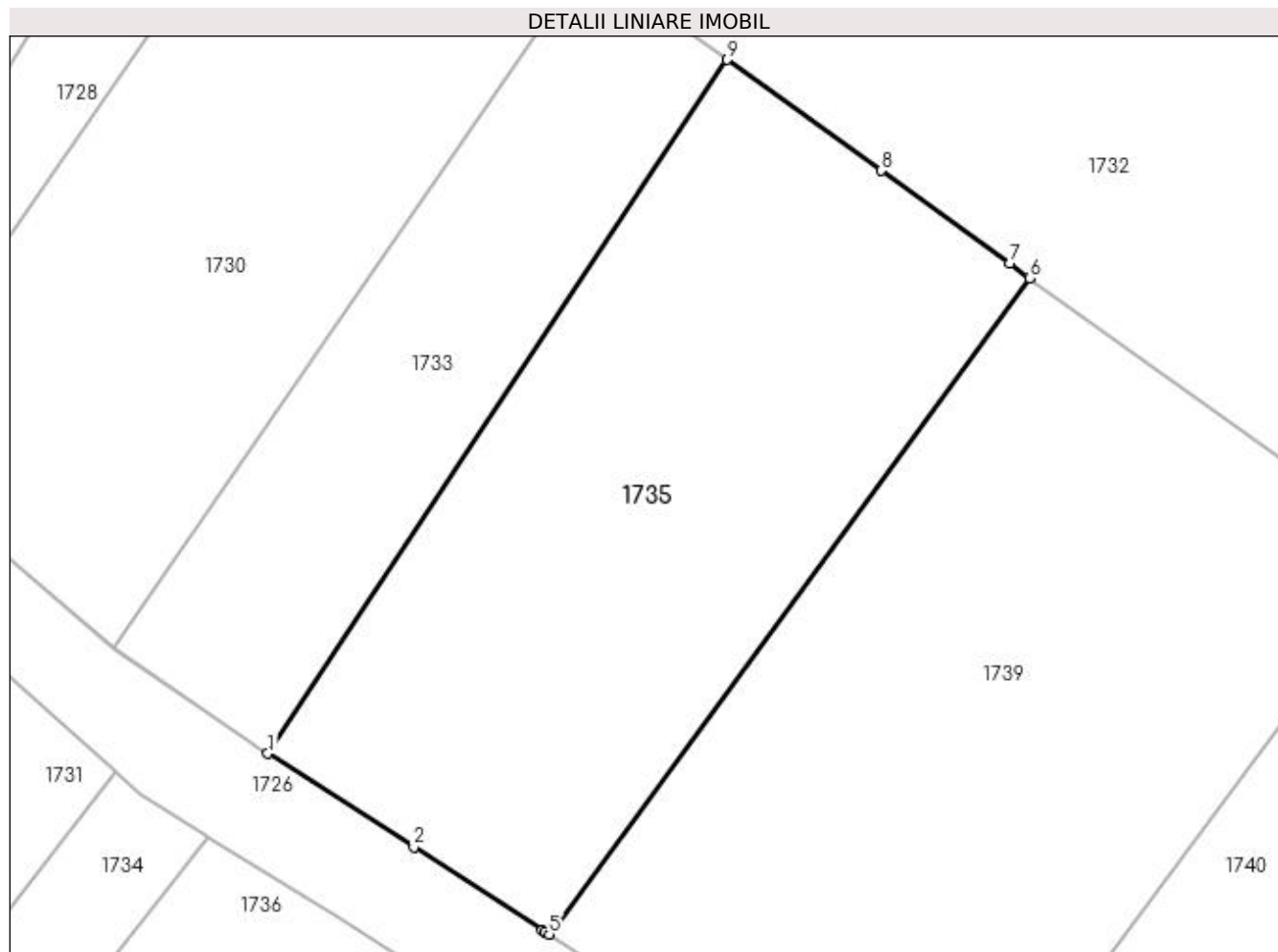
Inscrieri privind dezmembramintele dreptului de proprietate, drepturi reale de garanție și sarcini	Referințe
NU SUNT	

Anexa Nr. 1 La Partea I

Teren

Nr cadastral	Suprafața (mp)*	Observații / Referințe
	1.356	

* Suprafața este determinată în planul de proiecție Stereo 70.



Date referitoare la teren

Crt	Categorie folosință	Intra vilan	Suprafața (mp)	Tarla	Parcelă	Nr. topo	Observații / Referințe
1	arabil	NU	1.356	48	512, 511	-	

Lungime Segmente

1) Valorile lungimilor segmentelor sunt obținute din proiecție în plan.

Punct început	X / Y	Punct sfârșit	X / Y	Lungime segment (** (m)
1	596.576,833 701.738,103	2	596.586,802 701.731,699	11.849
2	596.586,802 701.731,699	3	596.595,575 701.726,063	10.427
3	596.595,575 701.726,063	4	596.595,762 701.725,942	0.223
4	596.595,762 701.725,942	5	596.596,046 701.725,758	0.338
5	596.596,046 701.725,758	6	596.628,845 701.770,565	55.529

Punct început	X / Y	Punct sfârșit	X / Y	Lungime segment (** (m)
6	596.628,845 701.770,565	7	596.627,488 701.771,544	1.673
7	596.627,488 701.771,544	8	596.618,693 701.777,893	10.847
8	596.618,693 701.777,893	9	596.608,191 701.785,475	12.953
9	596.608,191 701.785,475	1	596.576,833 701.738,103	56.81

** Lungimile segmentelor sunt determinate în planul de proiecție Stereo 70 și sunt rotunjite la 1 milimetru.

*** Distanța dintre puncte este formată din segmente cumulate ce sunt mai mici decât valoarea 1 milimetru.

**DATE DESPRE IMOBILUL NR. 1736**

Oficiul de Cadastru și Publicitate Imobiliară SUCEAVA
Biroul de Cadastru și Publicitate Imobiliară Suceava

A. Partea I. Descrierea imobilului

TEREN Extravilan

Adresa: Jud. Suceava

Nr. Crt	Nr cadastral Nr. topografic	Suprafața* (mp)	Observații / Referințe
A1		2.444	Sector cadastral:47 Teren neimprejmuit;

B. Partea II. Proprietari și acte

Inscrieri privitoare la dreptul de proprietate și alte drepturi reale		Referințe
/		
Act Normativ nr. Legea 7, din 13/03/1996 emis de PARLAMENTUL ROMANIEI;		
B1	Inscrierea provizorie, drept de PROPRIETATE, dobandit prin Lege, cota actuala 1/1 1) COMUNA ZVORIȘTEA, CIF:4244202, PROPRIETAR NEIDENTIFICAT.	A1

C. Partea III. SARCINI .

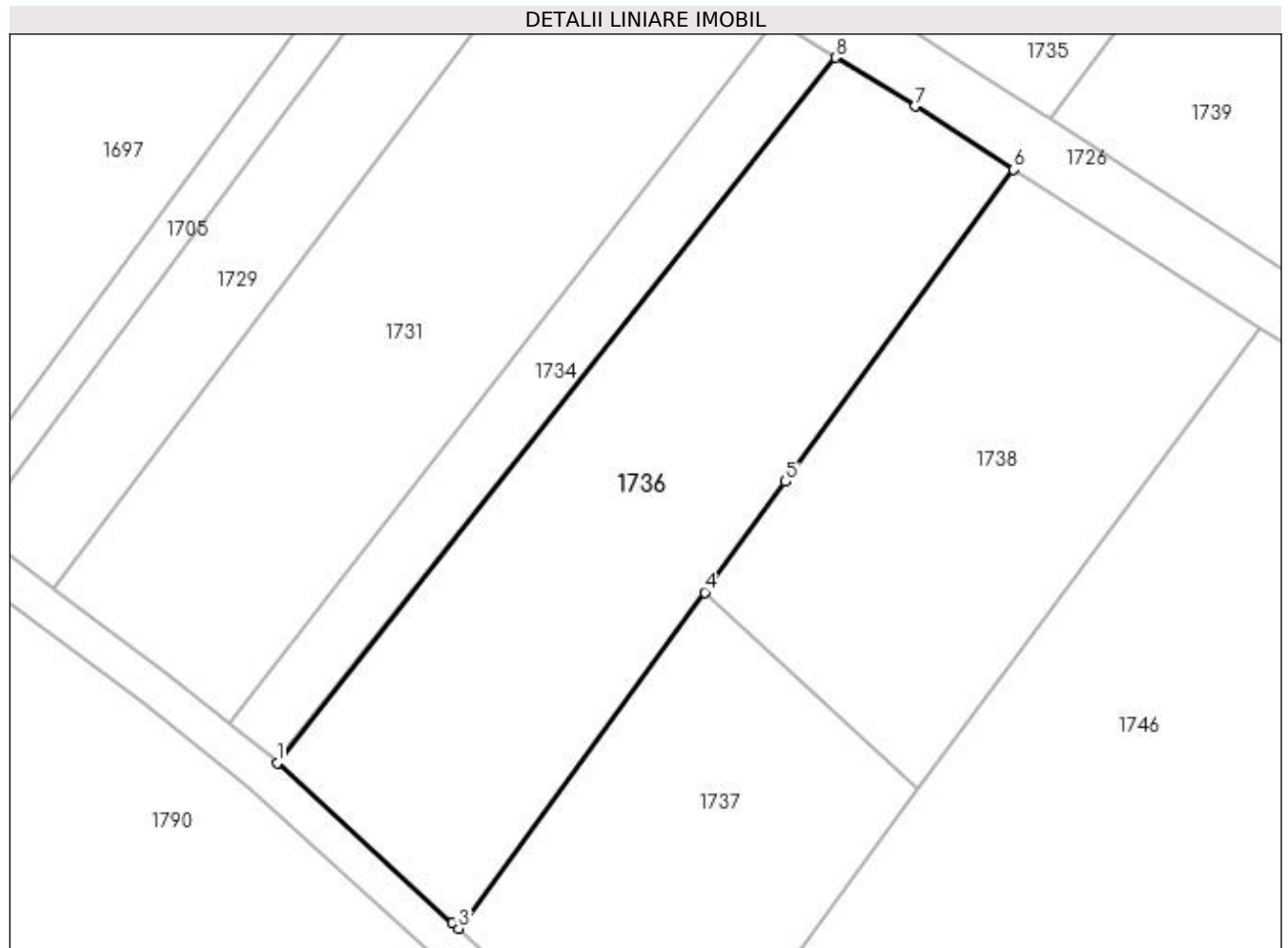
Inscrieri privind dezmembramintele dreptului de proprietate, drepturi reale de garanție și sarcini	Referințe
NU SUNT	

Anexa Nr. 1 La Partea I

Teren

Nr cadastral	Suprafața (mp)*	Observații / Referințe
	2.444	

* Suprafața este determinată în planul de proiecție Stereo 70.



Date referitoare la teren

Crt	Categorie folosință	Intravilan	Suprafața (mp)	Tarla	Parcelă	Nr. topo	Observații / Referințe
1	arabil	NU	2.444	48	517	-	

Lungime Segmente

1) Valorile lungimilor segmentelor sunt obținute din proiecție în plan.

Punct început	X / Y	Punct sfârșit	X / Y	Lungime segment (** (m)
1	596.512,402 701.656,21	2	596.531,356 701.638,914	25.659
2	596.531,356 701.638,914	3	596.532,025 701.638,299	0.909
3	596.532,025 701.638,299	4	596.558,619 701.674,63	45.024
4	596.558,619 701.674,63	5	596.567,364 701.686,576	14.805
5	596.567,364 701.686,576	6	596.592,055 701.720,306	41.801

Punct început	X / Y	Punct sfârșit	X / Y	Lungime segment (** (m)
6	596.592,055 701.720,306	7	596.581,372 701.727,148	12.686
7	596.581,372 701.727,148	8	596.572,768 701.732,424	10.093
8	596.572,768 701.732,424	1	596.512,402 701.656,21	97.225

** Lungimile segmentelor sunt determinate în planul de proiecție Stereo 70 și sunt rotunjite la 1 milimetru.

*** Distanța dintre puncte este formată din segmente cumulate ce sunt mai mici decât valoarea 1 milimetru.

**DATE DESPRE IMOBILUL NR. 1737**

Oficiul de Cadastru și Publicitate Imobiliară SUCEAVA
Biroul de Cadastru și Publicitate Imobiliară Suceava

A. Partea I. Descrierea imobilului

TEREN Extravilan

Adresa: Jud. Suceava

Nr. Crt	Nr cadastral Nr. topografic	Suprafața* (mp)	Observații / Referințe
A1		1.400	Sector cadastral:47 Teren neimprejmuit;

B. Partea II. Proprietari și acte

Inscrieri privitoare la dreptul de proprietate și alte drepturi reale		Referințe
/		
Act Normativ nr. Legea 7, din 13/03/1996 emis de PARLAMENTUL ROMANIEI;		
B1	Inscrierea provizorie, drept de PROPRIETATE, dobandit prin Lege, cota actuala 1/1 1) COMUNA ZVORIȘTEA, CIF:4244202, PROPRIETAR NEIDENTIFICAT.	A1

C. Partea III. SARCINI .

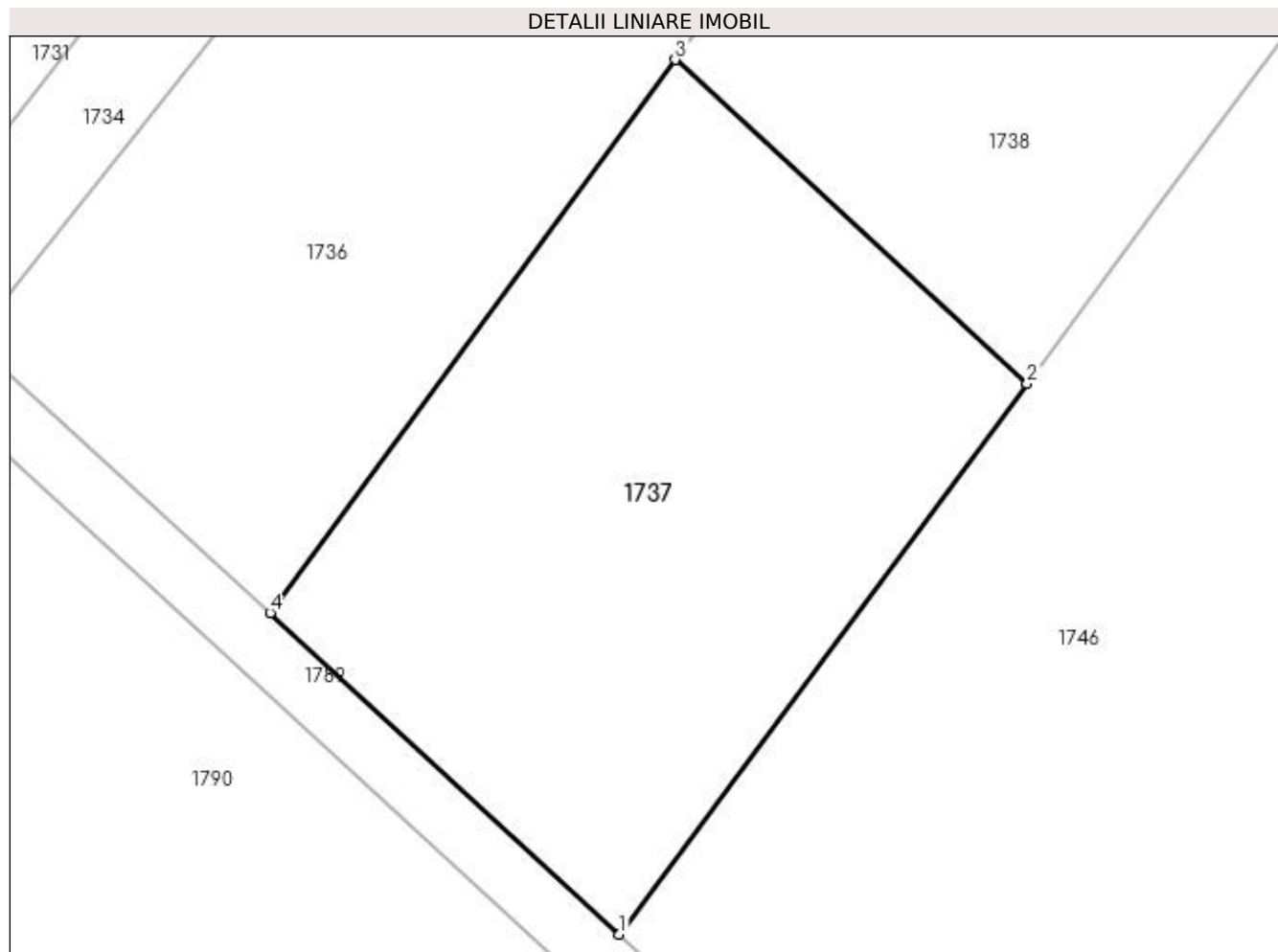
Inscrieri privind dezmembramintele dreptului de proprietate, drepturi reale de garanție și sarcini	Referințe
NU SUNT	

Anexa Nr. 1 La Partea I

Teren

Nr cadastral	Suprafața (mp)*	Observații / Referințe
	1.400	

* Suprafața este determinată în planul de proiecție Stereo 70.



Date referitoare la teren

Crt	Categorie folosință	Intravilan	Suprafața (mp)	Tarla	Parcelă	Nr. topo	Observații / Referințe
1	arabil	NU	1.400	48	517	-	

Lungime Segmente

1) Valorile lungimilor segmentelor sunt obținute din proiecție în plan.

Punct început	X / Y	Punct sfârșit	X / Y	Lungime segment (** (m)
1	596.554,963 701.617,203	2	596.581,741 701.653,364	44.996
2	596.581,741 701.653,364	3	596.558,619 701.674,63	31.414
3	596.558,619 701.674,63	4	596.532,025 701.638,299	45.024
4	596.532,025 701.638,299	1	596.554,963 701.617,203	31.164

**** Lungimile segmentelor sunt determinate în planul de proiecție Stereo 70 și sunt rotunjite la 1 milimetru.**

***** Distanța dintre puncte este formată din segmente cumulate ce sunt mai mici decât valoarea 1 milimetru.**

**DATE DESPRE IMOBILUL NR. 1738**

Oficiul de Cadastru și Publicitate Imobiliară SUCEAVA
Biroul de Cadastru și Publicitate Imobiliară Suceava

A. Partea I. Descrierea imobilului

TEREN Extravilan

Adresa: Jud. Suceava

Nr. Crt	Nr cadastral Nr. topografic	Suprafața* (mp)	Observații / Referințe
A1		Din acte: 3.600 Masurata: 1.863	Sector cadastral:47 Teren neimprejmuit; Diferența de suprafață se regăsește la ID 1739.

B. Partea II. Proprietari și acte

Inscrieri privitoare la dreptul de proprietate și alte drepturi reale		Referințe
/		
Act Notarial nr. 111, din 29/08/2012 emis de BNPA OVIDIU BUSUIOC-ANA-ELENA BUSUIOC;		
B1	Intabulare, drept de PROPRIETATE, dobândit prin Succesiune, cota actuala 1/1 1) SFICHI COSTEL	A1

C. Partea III. SARCINI .

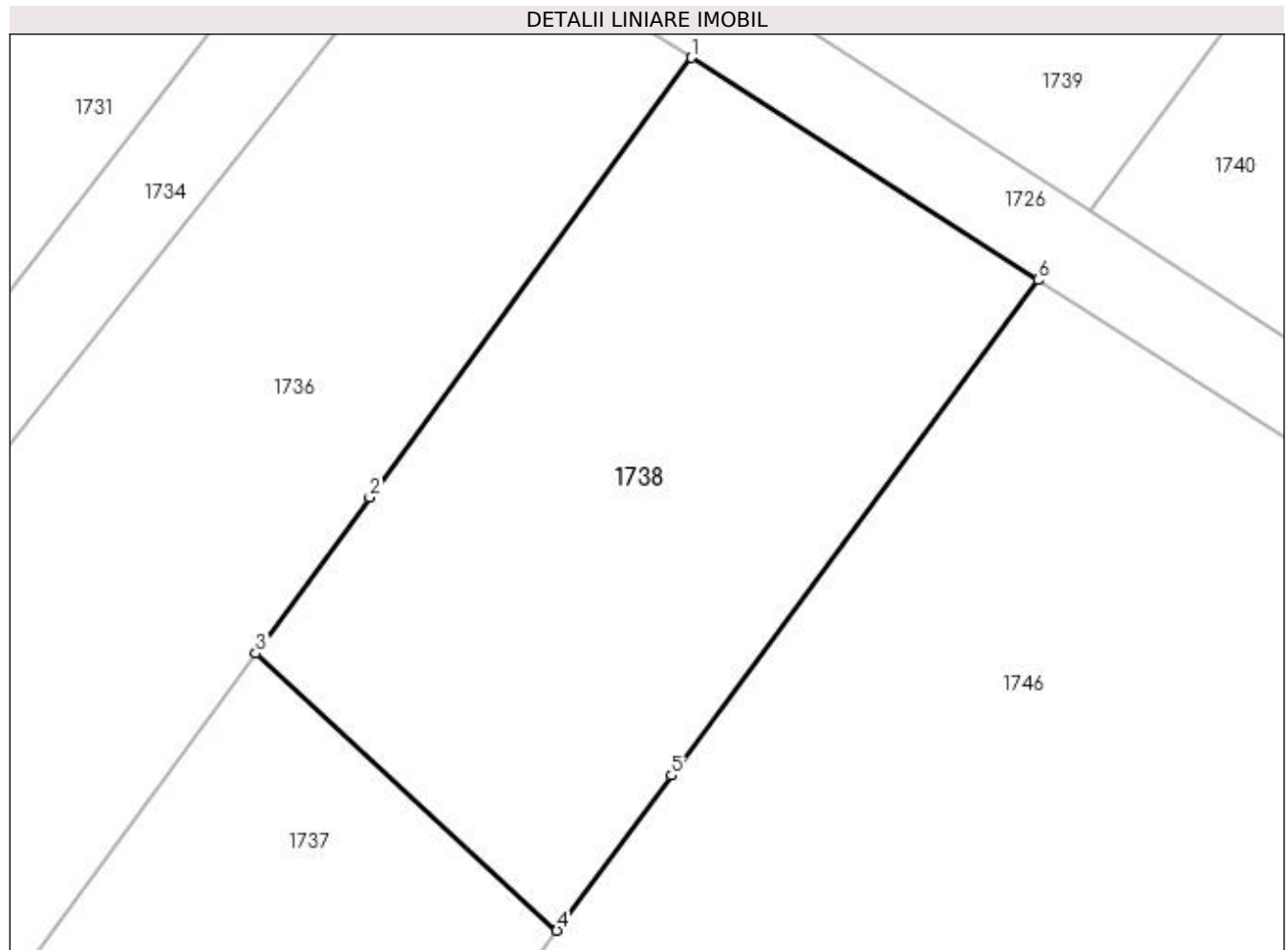
Inscrieri privind dezmembramintele dreptului de proprietate, drepturi reale de garanție și sarcini	Referințe
NU SUNT	

Anexa Nr. 1 La Partea I

Teren

Nr cadastral	Suprafața (mp)*	Observații / Referințe
	Din acte: 3.600 Masurata: 1.863	Diferența de suprafață se regăsește la ID 1739.

* Suprafața este determinată în planul de proiecție Stereo 70.



Date referitoare la teren

Crt	Categorie folosință	Intra vilan	Suprafața (mp)	Tarla	Parcelă	Nr. topo	Observații / Referințe
1	arabil	NU	1.863	48	517	-	

Lungime Segmente

1) Valorile lungimilor segmentelor sunt obținute din proiecție în plan.

Punct început	X / Y	Punct sfârșit	X / Y	Lungime segment (** (m)
1	596.592,055 701.720,306	2	596.567,364 701.686,576	41.801
2	596.567,364 701.686,576	3	596.558,619 701.674,63	14.805
3	596.558,619 701.674,63	4	596.581,741 701.653,364	31.414
4	596.581,741 701.653,364	5	596.590,546 701.665,255	14.796
5	596.590,546 701.665,255	6	596.618,683 701.703,251	47.28

Punct început	X / Y	Punct sfârșit	X / Y	Lungime segment (** (m)
6	596.618,683 701.703,251	1	596.592,055 701.720,306	31.622

** Lungimile segmentelor sunt determinate în planul de proiecție Stereo 70 și sunt rotunjite la 1 milimetru.

*** Distanța dintre puncte este formată din segmente cumulate ce sunt mai mici decât valoarea 1 milimetru.

**DATE DESPRE IMOBILUL NR. 1739**

Oficiul de Cadastru și Publicitate Imobiliară SUCEAVA
Biroul de Cadastru și Publicitate Imobiliară Suceava

A. Partea I. Descrierea imobilului

TEREN Extravilan

Adresa: Jud. Suceava

Nr. Crt	Nr cadastral Nr. topografic	Suprafața* (mp)	Observații / Referințe
A1		Din acte: 3.600 Masurata: 1.737	Sector cadastral:47 Teren neimprejmuit; Diferența de suprafață se regăsește la ID 1738.

B. Partea II. Proprietari și acte

Inscrieri privitoare la dreptul de proprietate și alte drepturi reale		Referințe
/		
Act Notarial nr. 111, din 29/08/2012 emis de BNPA OVIDIU BUSUIOC-ANA-ELENA BUSUIOC;		
B1	Intabulare, drept de PROPRIETATE, dobandit prin Succesiune, cota actuala 1/1 1) SFICHI COSTEL	A1

C. Partea III. SARCINI .

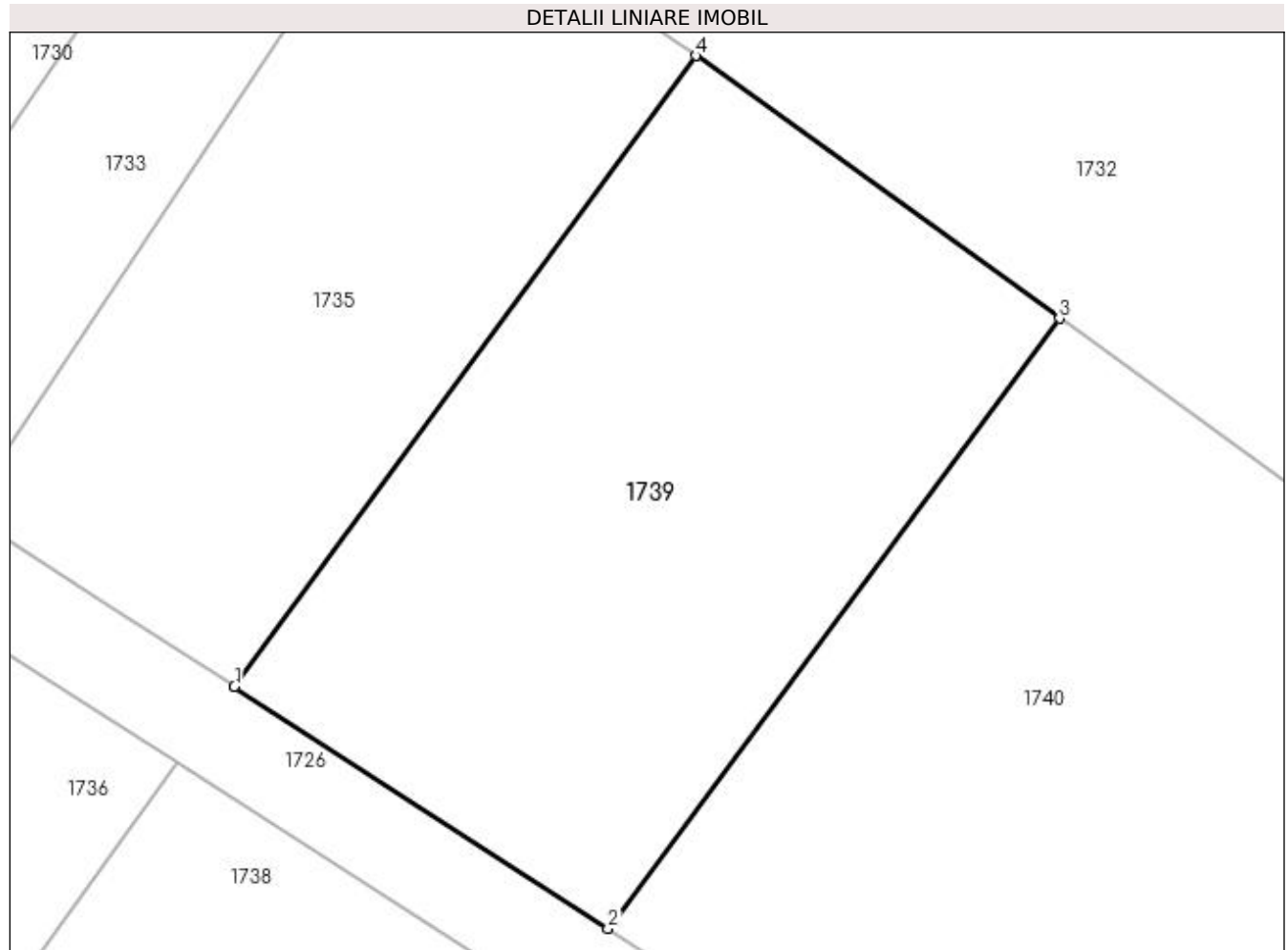
Inscrieri privind dezmembramintele dreptului de proprietate, drepturi reale de garanție și sarcini	Referințe
NU SUNT	

Anexa Nr. 1 La Partea I

Teren

Nr cadastral	Suprafața (mp)*	Observații / Referințe
	Din acte: 3.600 Masurata: 1.737	Diferența de suprafață se regăsește la ID 1738.

* Suprafața este determinată în planul de proiecție Stereo 70.



Date referitoare la teren

Crt	Categorie folosință	Intravilan	Suprafața (mp)	Tarla	Parcelă	Nr. topo	Observații / Referințe
1	arabil	NU	1.737	48	512, 511	-	

Lungime Segmente

1) Valorile lungimilor segmentelor sunt obținute din proiecție în plan.

Punct început	X / Y	Punct sfârșit	X / Y	Lungime segment (** (m)
1	596.596,046 701.725,758	2	596.622,611 701.708,555	31.649
2	596.622,611 701.708,555	3	596.654,705 701.751,896	53.93
3	596.654,705 701.751,896	4	596.628,845 701.770,565	31.895
4	596.628,845 701.770,565	1	596.596,046 701.725,758	55.529

**** Lungimile segmentelor sunt determinate în planul de proiecție Stereo 70 și sunt rotunjite la 1 milimetru.**

***** Distanța dintre puncte este formată din segmente cumulate ce sunt mai mici decât valoarea 1 milimetru.**

**DATE DESPRE IMOBILUL NR. 1740**

Oficiul de Cadastru și Publicitate Imobiliară SUCEAVA
Biroul de Cadastru și Publicitate Imobiliară Suceava

A. Partea I. Descrierea imobilului

TEREN Extravilan

Adresa: Jud. Suceava

Nr. Crt	Nr cadastral Nr. topografic	Suprafața* (mp)	Observații / Referințe
A1		2.200	Sector cadastral:47 Teren neimprejmuit;

B. Partea II. Proprietari și acte

Inscrieri privitoare la dreptul de proprietate și alte drepturi reale		Referințe
/		
Act Normativ nr. Legea 7, din 13/03/1996 emis de PARLAMENTUL ROMANIEI;		
B1	Inscrierea provizorie, drept de PROPRIETATE, dobandit prin Lege, cota actuala 1/1 1) COMUNA ZVORIȘTEA, CIF:4244202, PROPRIETAR NEIDENTIFICAT.	A1

C. Partea III. SARCINI .

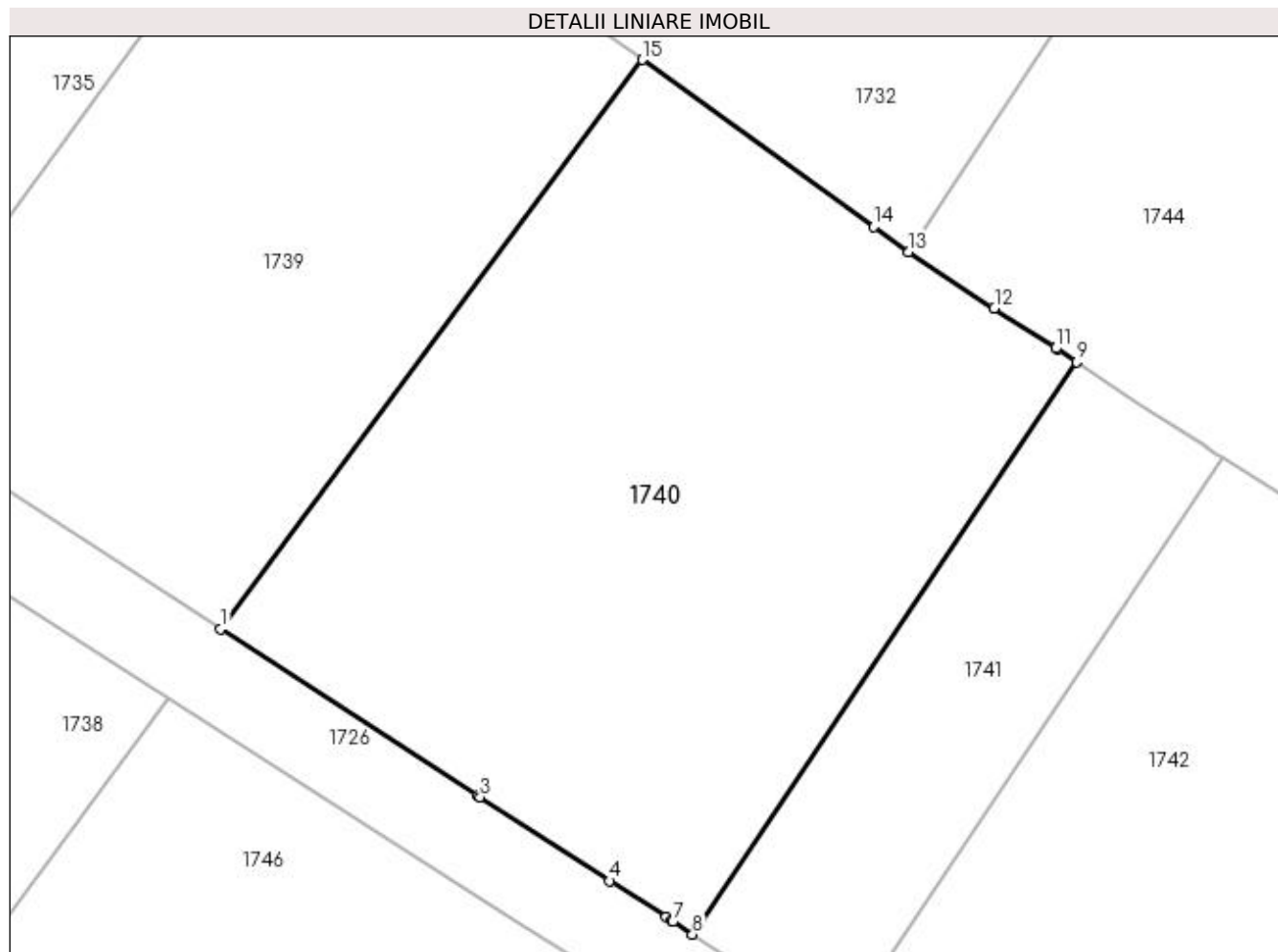
Inscrieri privind dezmembramintele dreptului de proprietate, drepturi reale de garanție și sarcini	Referințe
NU SUNT	

Anexa Nr. 1 La Partea I

Teren

Nr cadastral	Suprafața (mp)*	Observații / Referințe
	2.200	

* Suprafața este determinată în planul de proiecție Stereo 70.



Date referitoare la teren

Crt	Categorie folosință	Intravilan	Suprafața (mp)	Tarla	Parcelă	Nr. topo	Observații / Referințe
1	arabil	NU	2.200	48	512, 511	-	

Lungime Segmente

1) Valorile lungimilor segmentelor sunt obținute din proiecție în plan.

Punct început	X / Y	Punct sfârșit	X / Y	Lungime segment (** (m)
1	596.622,611 701.708,555	2	596.642,178 701.695,884	23.311
2	596.642,178 701.695,884	3	596.642,369 701.695,76	0.228
3	596.642,369 701.695,76	4	596.652,235 701.689,371	11.754
4	596.652,235 701.689,371	5	596.656,502 701.686,608	5.083
5	596.656,502 701.686,608	6	596.656,921 701.686,337	0.499

Punct început	X / Y	Punct sfârşit	X / Y	Lungime segment (** (m)
6	596.656,921 701.686,337	7	596.657,031 701.686,266	0.131
7	596.657,031 701.686,266	8	596.658,521 701.685,303	1.774
8	596.658,521 701.685,303	9	596.687,782 701.728,886	52.495
9	596.687,782 701.728,886	10	596.686,298 701.729,856	1.773
10	596.686,298 701.729,856	11	596.686,188 701.729,928	0.131
11	596.686,188 701.729,928	12	596.681,517 701.732,983	5.581
12	596.681,517 701.732,983	13	596.675,009 701.737,239	7.776
13	596.675,009 701.737,239	14	596.672,337 701.739,168	3.296
14	596.672,337 701.739,168	15	596.654,705 701.751,896	21.746
15	596.654,705 701.751,896	1	596.622,611 701.708,555	53.93

** Lungimile segmentelor sunt determinate în planul de proiecţie Stereo 70 şi sunt rotunjite la 1 milimetru.

*** Distanţa dintre puncte este formată din segmente cumulate ce sunt mai mici decât valoarea 1 milimetru.

**DATE DESPRE IMOBILUL NR. 1741**

Oficiul de Cadastru și Publicitate Imobiliară SUCEAVA
Biroul de Cadastru și Publicitate Imobiliară Suceava

A. Partea I. Descrierea imobilului

TEREN Extravilan

Adresa: Jud. Suceava

Nr. Crt	Nr cadastral Nr. topografic	Suprafața* (mp)	Observații / Referințe
A1		700	Sector cadastral:47 Teren neimprejmuit;

B. Partea II. Proprietari și acte

Inscrieri privitoare la dreptul de proprietate și alte drepturi reale	Referințe
/	
Act Notarial nr. 111, din 29/08/2012 emis de BNPA OVIDIU BUSUIOC-ANA-ELENA BUSUIOC;	
B1	A1
Intabulare, drept de PROPRIETATE, dobandit prin Succesiune, cota actuala 1/1 1) SFICHI COSTEL	

C. Partea III. SARCINI .

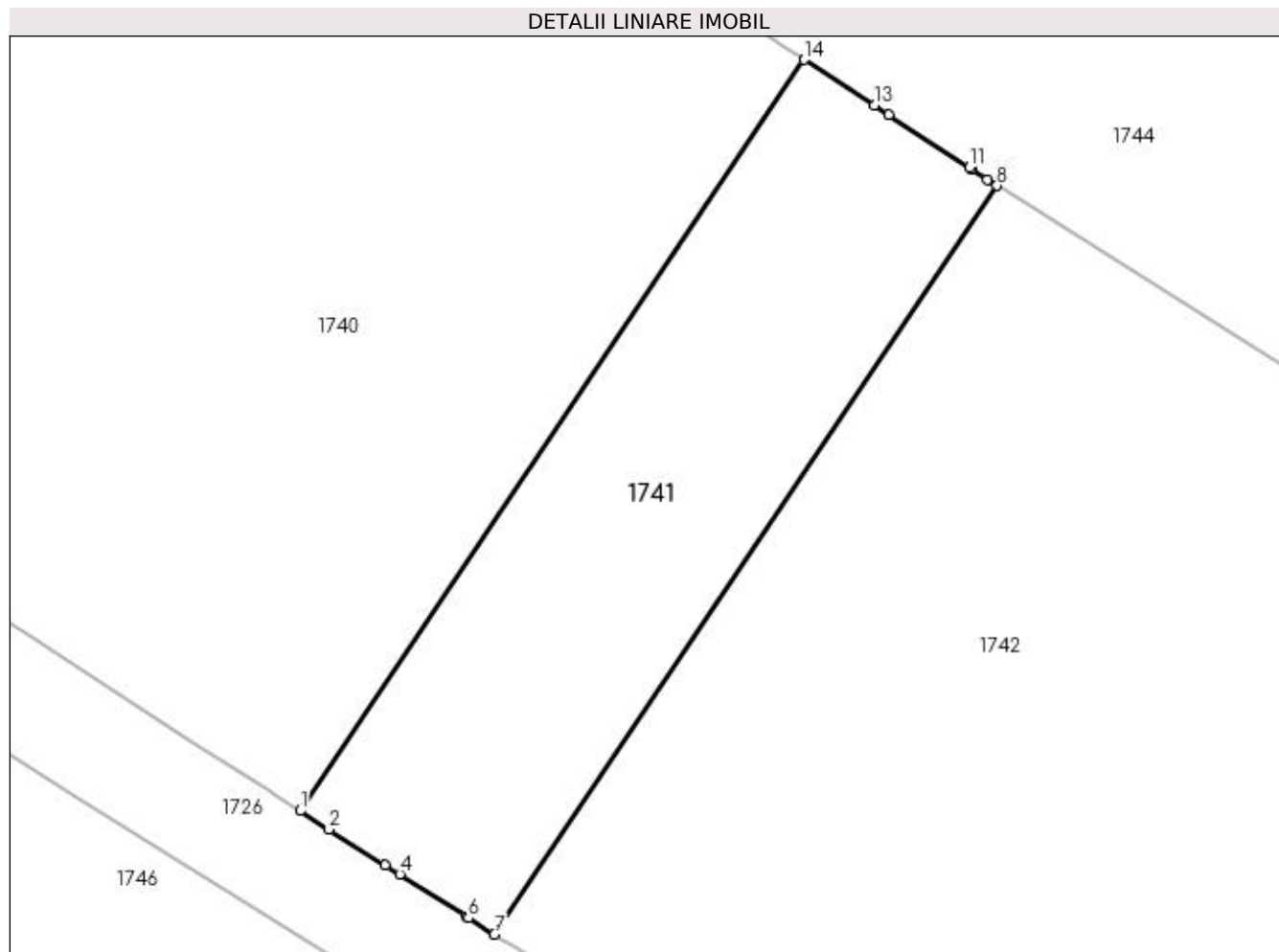
Inscrieri privind dezmembramintele dreptului de proprietate, drepturi reale de garanție și sarcini	Referințe
NU SUNT	

Anexa Nr. 1 La Partea I

Teren

Nr cadastral	Suprafața (mp)*	Observații / Referințe
	700	

* Suprafața este determinată în planul de proiecție Stereo 70.



Date referitoare la teren

Crt	Categorie folosință	Intravilan	Suprafața (mp)	Tarla	Parcelă	Nr. topo	Observații / Referințe
1	arabil	NU	700	48	512, 511	-	

Lungime Segmente

1) Valorile lungimilor segmentelor sunt obținute din proiecție în plan.

Punct început	X / Y	Punct sfârșit	X / Y	Lungime segment (** (m)
1	596.658,521 701.685,303	2	596.660,198 701.684,219	1.997
2	596.660,198 701.684,219	3	596.663,453 701.682,155	3.854
3	596.663,453 701.682,155	4	596.664,303 701.681,616	1.006
4	596.664,303 701.681,616	5	596.668,179 701.679,158	4.59
5	596.668,179 701.679,158	6	596.668,29 701.679,087	0.132

Punct început	X / Y	Punct sfârșit	X / Y	Lungime segment (** (m)
6	596.668,29 701.679,087	7	596.669,793 701.678,134	1.78
7	596.669,793 701.678,134	8	596.698,965 701.721,584	52.335
8	596.698,965 701.721,584	9	596.698,406 701.721,938	0.662
9	596.698,406 701.721,938	10	596.697,471 701.722,549	1.117
10	596.697,471 701.722,549	11	596.697,361 701.722,622	0.132
11	596.697,361 701.722,622	12	596.692,678 701.725,684	5.595
12	596.692,678 701.725,684	13	596.691,836 701.726,235	1.006
13	596.691,836 701.726,235	14	596.687,782 701.728,886	4.844
14	596.687,782 701.728,886	1	596.658,521 701.685,303	52.495

** Lungimile segmentelor sunt determinate în planul de proiecție Stereo 70 și sunt rotunjite la 1 milimetru.

*** Distanța dintre puncte este formată din segmente cumulate ce sunt mai mici decât valoarea 1 milimetru.

**DATE DESPRE IMOBILUL NR. 1742**

Oficiul de Cadastru și Publicitate Imobiliară SUCEAVA
Biroul de Cadastru și Publicitate Imobiliară Suceava

A. Partea I. Descrierea imobilului

TEREN Extravilan

Adresa: Jud. Suceava

Nr. Crt	Nr cadastral Nr. topografic	Suprafața* (mp)	Observații / Referințe
A1		2.800	Sector cadastral:47 Teren neimprejmuit; Deținător Rusu Dumitru-Gheorghită.

B. Partea II. Proprietari și acte

Inscrieri privitoare la dreptul de proprietate și alte drepturi reale		Referințe
/		
Act Administrativ nr. 1156, din 04/07/1994 emis de CJSDPAT SUCEAVA;		
B1	Intabulare, drept de PROPRIETATE, dobândit prin Reconstituire, cota actuala 1/1 1) RUSU DUMITRU DEFUNCT:Da	A1

C. Partea III. SARCINI .

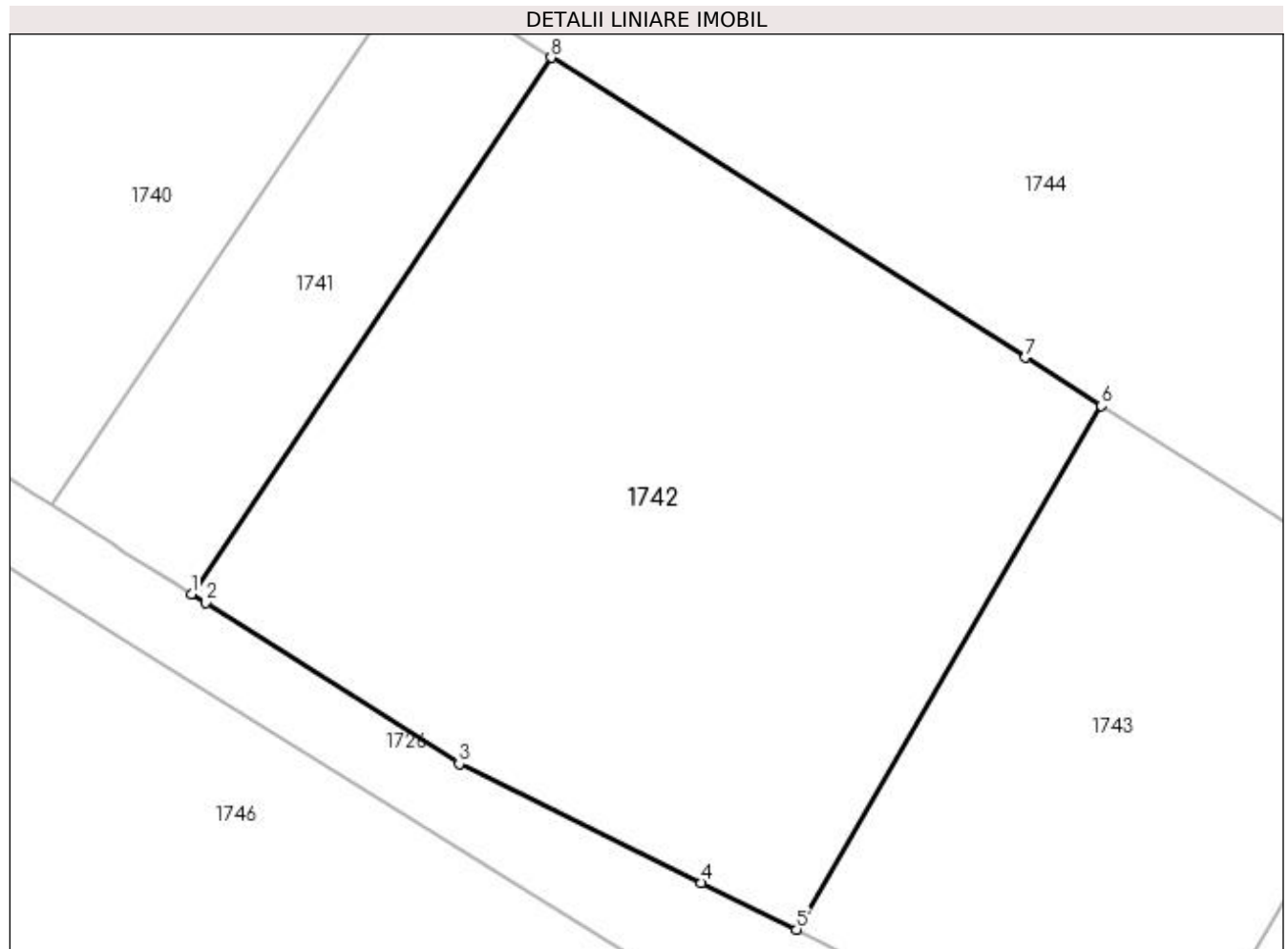
Inscrieri privind dezmembramintele dreptului de proprietate, drepturi reale de garanție și sarcini	Referințe
NU SUNT	

Anexa Nr. 1 La Partea I

Teren

Nr cadastral	Suprafața (mp)*	Observații / Referințe
	2.800	Deținător Rusu Dumitru-Gheorghiiță.

* Suprafața este determinată în planul de proiecție Stereo 70.



Date referitoare la teren

Crt	Categorie folosință	Intra vilan	Suprafața (mp)	Tarla	Parcelă	Nr. topo	Observații / Referințe
1	arabil	NU	2.800	48	512, 511	-	

Lungime Segmente

1) Valorile lungimilor segmentelor sunt obținute din proiecție în plan.

Punct început	X / Y	Punct sfârșit	X / Y	Lungime segment (** (m)
1	596.669,793 701.678,134	2	596.670,93 701.677,413	1.346
2	596.670,93 701.677,413	3	596.691,504 701.664,366	24.362
3	596.691,504 701.664,366	4	596.711,141 701.654,73	21.874
4	596.711,141 701.654,73	5	596.718,853 701.650,945	8.591
5	596.718,853 701.650,945	6	596.743,574 701.693,37	49.102

Punct început	X / Y	Punct sfârșit	X / Y	Lungime segment (** (m)
6	596.743,574 701.693,37	7	596.737,396 701.697,277	7.31
7	596.737,396 701.697,277	8	596.698,965 701.721,584	45.473
8	596.698,965 701.721,584	1	596.669,793 701.678,134	52.335

** Lungimile segmentelor sunt determinate în planul de proiecție Stereo 70 și sunt rotunjite la 1 milimetru.

*** Distanța dintre puncte este formată din segmente cumulate ce sunt mai mici decât valoarea 1 milimetru.

**DATE DESPRE IMOBILUL NR. 1743**

Oficiul de Cadastru și Publicitate Imobiliară SUCEAVA
Biroul de Cadastru și Publicitate Imobiliară Suceava

A. Partea I. Descrierea imobilului

TEREN Extravilan

Adresa: Jud. Suceava

Nr. Crt	Nr cadastral Nr. topografic	Suprafața* (mp)	Observații / Referințe
A1		1.565	Sector cadastral:47 Teren neimprejmuit;

B. Partea II. Proprietari și acte

Inscrieri privitoare la dreptul de proprietate și alte drepturi reale		Referințe
/		
Act Normativ nr. Legea 7, din 13/03/1996 emis de PARLAMENTUL ROMANIEI;		
B1	Inscrierea provizorie, drept de PROPRIETATE, dobandit prin Lege, cota actuala 1/1 1) COMUNA ZVORIȘTEA , CIF:4244202, PROPRIETAR NEIDENTIFICAT.	A1

C. Partea III. SARCINI .

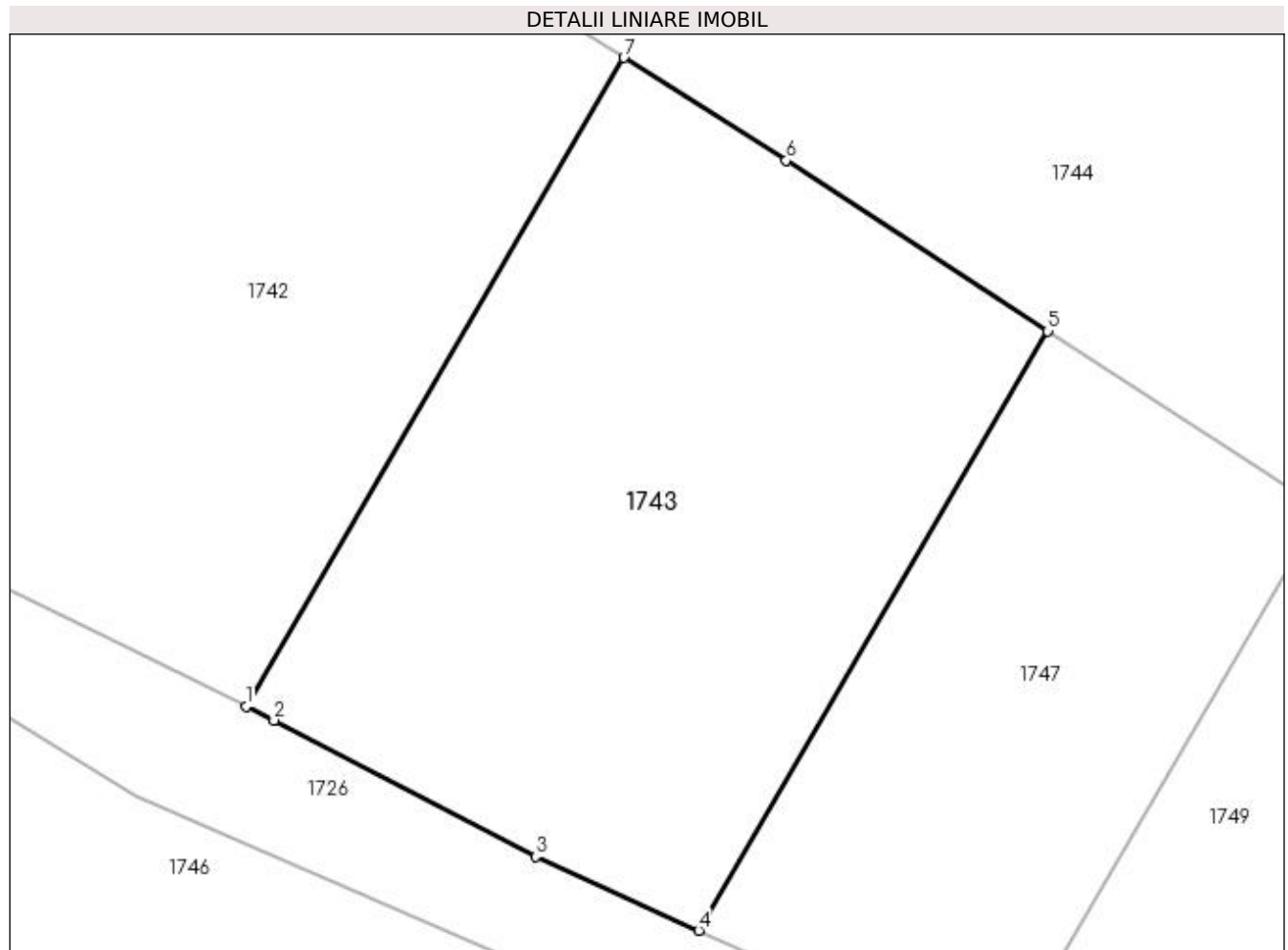
Inscrieri privind dezmembramintele dreptului de proprietate, drepturi reale de garanție și sarcini	Referințe
NU SUNT	

Anexa Nr. 1 La Partea I

Teren

Nr cadastral	Suprafața (mp)*	Observații / Referințe
	1.565	

* Suprafața este determinată în planul de proiecție Stereo 70.



Date referitoare la teren

Crt	Categorie folosință	Intra vilan	Suprafața (mp)	Tarla	Parcelă	Nr. topo	Observații / Referințe
1	arabil	NU	1.565	48	512, 511	-	

Lungime Segmente

1) Valorile lungimilor segmentelor sunt obținute din proiecție în plan.

Punct început	X / Y	Punct sfârșit	X / Y	Lungime segment (** (m)
1	596.718,853 701.650,945	2	596.720,69 701.650,044	2.046
2	596.720,69 701.650,044	3	596.737,799 701.641,141	19.287
3	596.737,799 701.641,141	4	596.748,484 701.636,306	11.728
4	596.748,484 701.636,306	5	596.771,321 701.675,499	45.361
5	596.771,321 701.675,499	6	596.754,193 701.686,653	20.44

Punct început	X / Y	Punct sfârșit	X / Y	Lungime segment (** (m)
6	596.754,193 701.686,653	7	596.743,574 701.693,37	12.565
7	596.743,574 701.693,37	1	596.718,853 701.650,945	49.102

** Lungimile segmentelor sunt determinate în planul de proiecție Stereo 70 și sunt rotunjite la 1 milimetru.

*** Distanța dintre puncte este formată din segmente cumulate ce sunt mai mici decât valoarea 1 milimetru.

**DATE DESPRE IMOBILUL NR. 1744**

Oficiul de Cadastru și Publicitate Imobiliară SUCEAVA
Biroul de Cadastru și Publicitate Imobiliară Suceava

A. Partea I. Descrierea imobilului

TEREN Extravilan

Adresa: Jud. Suceava

Nr. Crt	Nr cadastral Nr. topografic	Suprafața* (mp)	Observații / Referințe
A1		10.749	Sector cadastral:47 Teren neimprejmit;

B. Partea II. Proprietari și acte

Inscrieri privitoare la dreptul de proprietate și alte drepturi reale		Referințe
/		
Act Normativ nr. Legea 7, din 13/03/1996 emis de PARLAMENTUL ROMANIEI;		
B1	Inscrierea provizorie, drept de PROPRIETATE, dobandit prin Lege, cota actuala 1/1 1) COMUNA ZVORIȘTEA, CIF:4244202, PROPRIETAR NEIDENTIFICAT.	A1

C. Partea III. SARCINI .

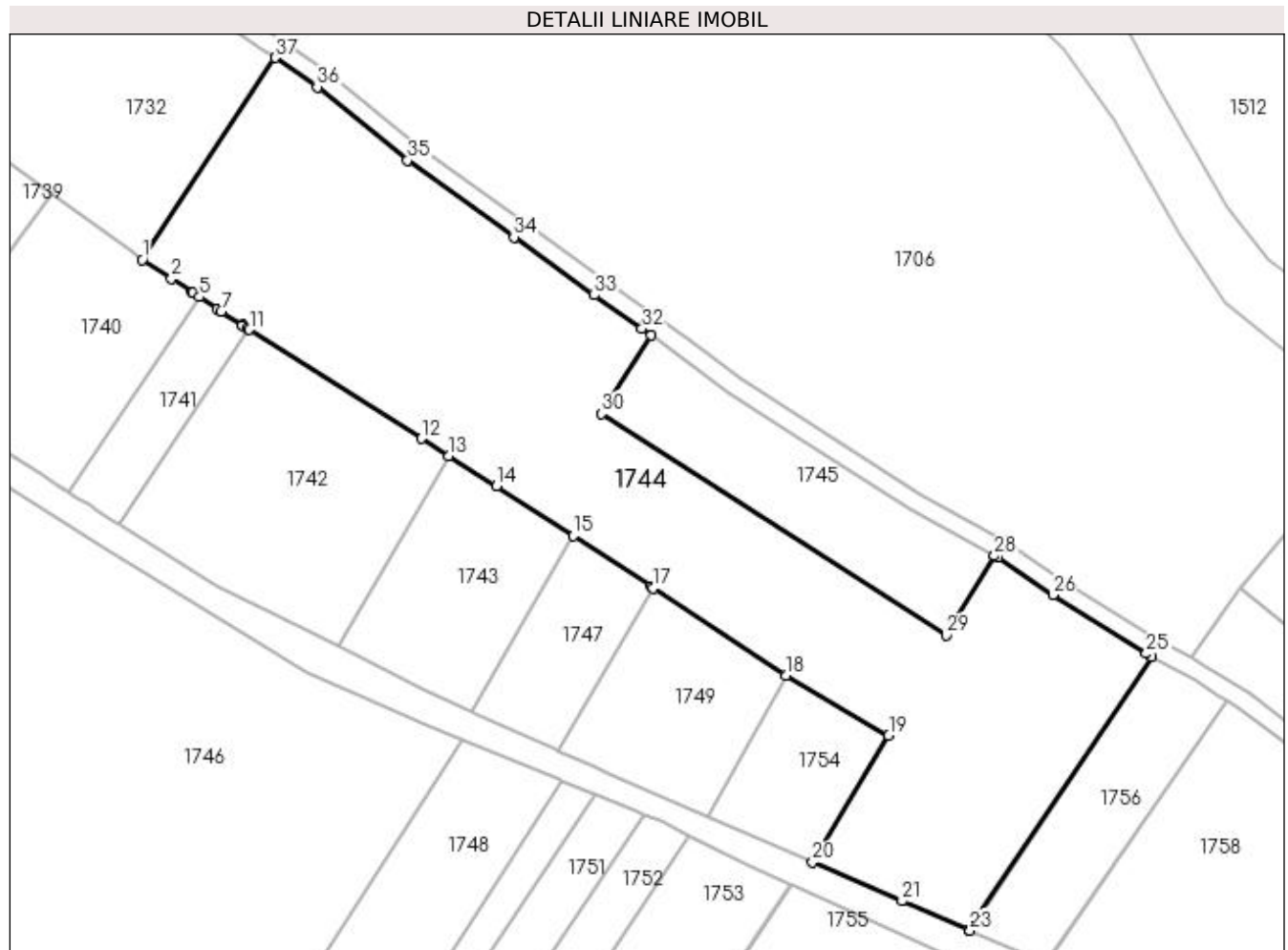
Inscrieri privind dezmembramintele dreptului de proprietate, drepturi reale de garanție și sarcini	Referințe
NU SUNT	

Anexa Nr. 1 La Partea I

Teren

Nr cadastral	Suprafața (mp)*	Observații / Referințe
	10.749	

* Suprafața este determinată în planul de proiecție Stereo 70.



Date referitoare la teren

Crt	Categorie folosință	Intra vilan	Suprafața (mp)	Tarla	Parcelă	Nr. topo	Observații / Referințe
1	arabil	NU	10.749	48	512, 511	-	

Lungime Segmente

1) Valorile lungimilor segmentelor sunt obținute din proiecție în plan.

Punct început	X / Y	Punct sfârșit	X / Y	Lungime segment (** (m)
1	596.675,009 701.737,239	2	596.681,517 701.732,983	7.776
3	596.686,188 701.729,928	4	596.686,298 701.729,856	0.131
5	596.687,782 701.728,886	6	596.691,836 701.726,235	4.844
7	596.692,678 701.725,684	8	596.697,361 701.722,622	5.595
9	596.697,471 701.722,549	10	596.698,406 701.721,938	1.117

Punct început	X / Y	Punct sfârșit	X / Y	Lungime segment (** (m)
2	596.681,517 701.732,983	3	596.686,188 701.729,928	5.581
4	596.686,298 701.729,856	5	596.687,782 701.728,886	1.773
6	596.691,836 701.726,235	7	596.692,678 701.725,684	1.006
8	596.697,361 701.722,622	9	596.697,471 701.722,549	0.132
10	596.698,406 701.721,938	11	596.698,965 701.721,584	0.662

Punct început	X / Y	Punct sfârșit	X / Y	Lungime segment (** (m)
11	596.698,965 701.721,584	12	596.737,396 701.697,277	45.473
13	596.743,574 701.693,37	14	596.754,193 701.686,653	12.565
15	596.771,321 701.675,499	16	596.788,724 701.664,167	20.767
17	596.789,259 701.663,815	18	596.818,946 701.644,291	35.532
19	596.841,888 701.630,916	20	596.824,909 701.602,594	33.022
21	596.844,867 701.593,917	22	596.859,839 701.587,472	16.3
23	596.860,08 701.587,368	24	596.900,659 701.648,601	73.458
25	596.899,52 701.649,239	26	596.878,582 701.662,297	24.676
27	596.866,301 701.670,648	28	596.865,526 701.671,082	0.888
29	596.854,848 701.653,318	30	596.777,609 701.702,826	91.744
31	596.788,839 701.720,298	32	596.786,729 701.721,787	2.582
33	596.776,053 701.729,321	34	596.758,121 701.742,262	22.114
35	596.734,299 701.759,419	36	596.714,105 701.775,795	25.999
37	596.704,734 701.782,355	1	596.675,009 701.737,239	54.028

Punct început	X / Y	Punct sfârșit	X / Y	Lungime segment (** (m)
12	596.737,396 701.697,277	13	596.743,574 701.693,37	7.31
14	596.754,193 701.686,653	15	596.771,321 701.675,499	20.44
16	596.788,724 701.664,167	17	596.789,259 701.663,815	0.64
18	596.818,946 701.644,291	19	596.841,888 701.630,916	26.556
20	596.824,909 701.602,594	21	596.844,867 701.593,917	21.763
22	596.859,839 701.587,472	23	596.860,08 701.587,368	0.262
24	596.900,659 701.648,601	25	596.899,52 701.649,239	1.306
26	596.878,582 701.662,297	27	596.866,301 701.670,648	14.851
28	596.865,526 701.671,082	29	596.854,848 701.653,318	20.726
30	596.777,609 701.702,826	31	596.788,839 701.720,298	20.77
32	596.786,729 701.721,787	33	596.776,053 701.729,321	13.067
34	596.758,121 701.742,262	35	596.734,299 701.759,419	29.357
36	596.714,105 701.775,795	37	596.704,734 701.782,355	11.439

** Lungimile segmentelor sunt determinate în planul de proiecție Stereo 70 și sunt rotunjite la 1 milimetru.

*** Distanța dintre puncte este formată din segmente cumulate ce sunt mai mici decât valoarea 1 milimetru.

**DATE DESPRE IMOBILUL NR. 1745**

Oficiul de Cadastru și Publicitate Imobiliară SUCEAVA
Biroul de Cadastru și Publicitate Imobiliară Suceava

A. Partea I. Descrierea imobilului

TEREN Extravilan

Adresa: Jud. Suceava

Nr. Crt	Nr cadastral Nr. topografic	Suprafața* (mp)	Observații / Referințe
A1	32774	1.800	Sector cadastral:47 Teren neimprejmuit;

B. Partea II. Proprietari și acte

Inscrieri privitoare la dreptul de proprietate și alte drepturi reale	Referințe
10914 / 08/03/2016	
Act Notarial nr. 286-contract de vanzare, din 26/02/2016 emis de BIN BUZDUGA DANA ALINA;	
B6	A1
Intabulare, drept de PROPRIETATE, dobandit prin Conventie, cota actuala 1/1 1) F.E. AGRAR SRL, CIF:25278704	

C. Partea III. SARCINI .

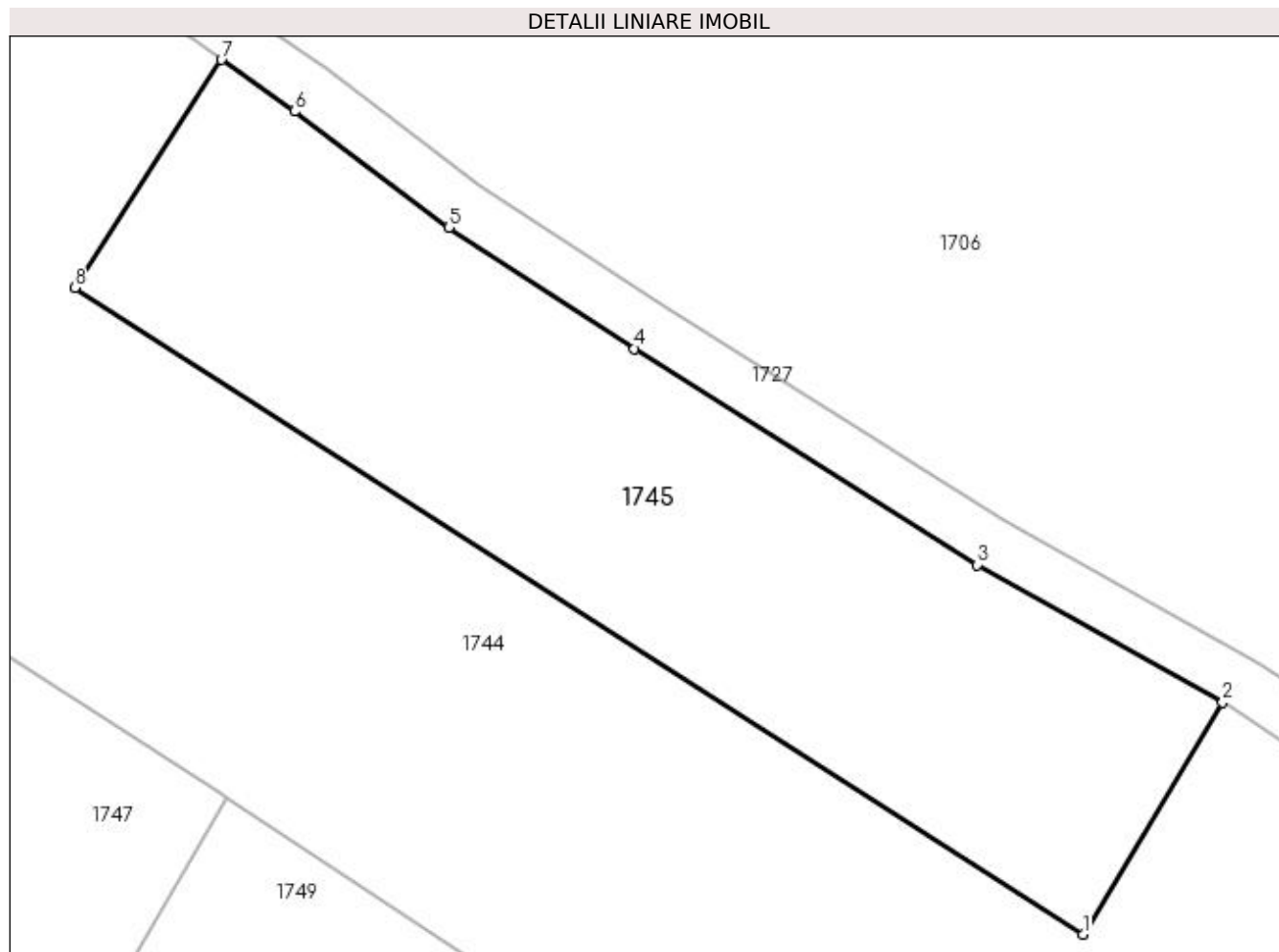
Inscrieri privind dezmembramintele dreptului de proprietate, drepturi reale de garanție și sarcini	Referințe
NU SUNT	

Anexa Nr. 1 La Partea I

Teren

Nr cadastral	Suprafața (mp)*	Observații / Referințe
32774	1.800	

* Suprafața este determinată în planul de proiecție Stereo 70.



Date referitoare la teren

Crt	Categorie folosință	Intra vilan	Suprafața (mp)	Tarla	Parcelă	Nr. topo	Observații / Referințe
1	arabil	NU	1.800	48	512	-	

Lungime Segmente

1) Valorile lungimilor segmentelor sunt obținute din proiecție în plan.

Punct început	X / Y	Punct sfârșit	X / Y	Lungime segment (** (m)
1	596.854,848 701.653,318	2	596.865,526 701.671,082	20.726
2	596.865,526 701.671,082	3	596.846,72 701.681,615	21.555
3	596.846,72 701.681,615	4	596.820,485 701.698,159	31.016
4	596.820,485 701.698,159	5	596.806,248 701.707,444	16.997
5	596.806,248 701.707,444	6	596.794,453 701.716,336	14.771

Punct început	X / Y	Punct sfârșit	X / Y	Lungime segment (** (m)
6	596.794,453 701.716,336	7	596.788,839 701.720,298	6.871
7	596.788,839 701.720,298	8	596.777,609 701.702,826	20.77
8	596.777,609 701.702,826	1	596.854,848 701.653,318	91.744

** Lungimile segmentelor sunt determinate în planul de proiecție Stereo 70 și sunt rotunjite la 1 milimetru.

*** Distanța dintre puncte este formată din segmente cumulate ce sunt mai mici decât valoarea 1 milimetru.

**DATE DESPRE IMOBILUL NR. 1746**

Oficiul de Cadastru și Publicitate Imobiliară SUCEAVA
Biroul de Cadastru și Publicitate Imobiliară Suceava

A. Partea I. Descrierea imobilului

TEREN Extravilan

Adresa: Jud. Suceava

Nr. Crt	Nr cadastral Nr. topografic	Suprafața* (mp)	Observații / Referințe
A1		18.260	Sector cadastral:47 Teren neimprejmuit;

B. Partea II. Proprietari și acte

Inscrieri privitoare la dreptul de proprietate și alte drepturi reale		Referințe
/		
Act Normativ nr. Legea 7, din 13/03/1996 emis de PARLAMENTUL ROMANIEI;		
B1	Inscrierea provizorie, drept de PROPRIETATE, dobandit prin Lege, cota actuala 1/1 1) COMUNA ZVORIȘTEA, CIF:4244202, PROPRIETAR NEIDENTIFICAT.	A1

C. Partea III. SARCINI .

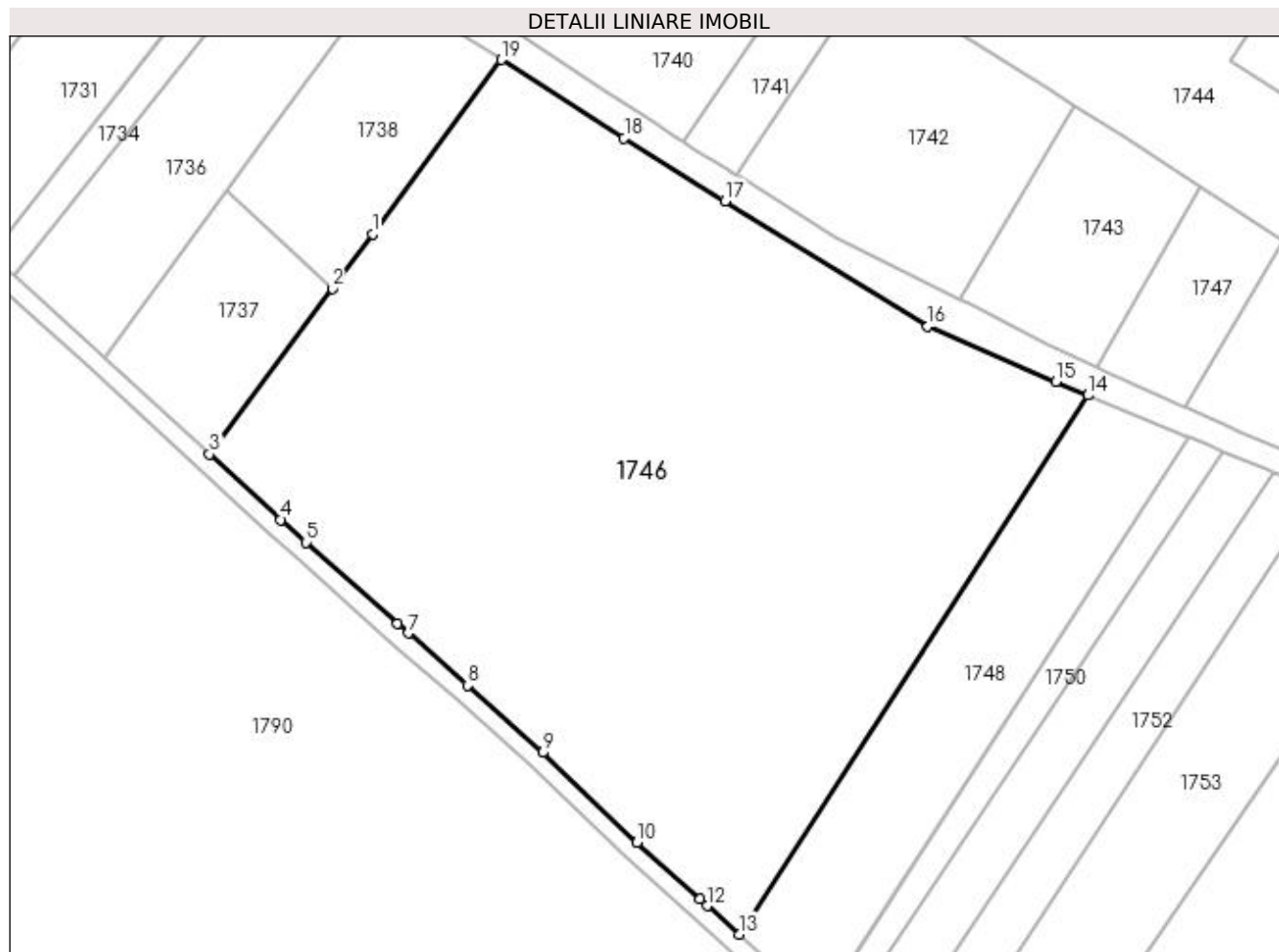
Inscrieri privind dezmembramintele dreptului de proprietate, drepturi reale de garanție și sarcini	Referințe
NU SUNT	

Anexa Nr. 1 La Partea I

Teren

Nr cadastral	Suprafața (mp)*	Observații / Referințe
	18.260	

* Suprafața este determinată în planul de proiecție Stereo 70.



Date referitoare la teren

Crt	Categorie folosință	Intra vilan	Suprafața (mp)	Tarla	Parcelă	Nr. topo	Observații / Referințe
1	arabil	NU	18.260	48	517	-	

Lungime Segmente

1) Valorile lungimilor segmentelor sunt obținute din proiecție în plan.

Punct început	X / Y	Punct sfârșit	X / Y	Lungime segment (** (m)
1	596.590,546 701.665,255	2	596.581,741 701.653,364	14.796
2	596.581,741 701.653,364	3	596.554,963 701.617,203	44.996
3	596.554,963 701.617,203	4	596.570,524 701.602,891	21.142
4	596.570,524 701.602,891	5	596.575,974 701.597,936	7.366
5	596.575,974 701.597,936	6	596.596,014 701.580,163	26.786

Punct început	X / Y	Punct sfârșit	X / Y	Lungime segment (** (m)
6	596.596,014 701.580,163	7	596.598,32 701.578,118	3.082
7	596.598,32 701.578,118	8	596.611,252 701.566,771	17.204
8	596.611,252 701.566,771	9	596.627,701 701.552,105	22.038
9	596.627,701 701.552,105	10	596.648,263 701.532,475	28.428
10	596.648,263 701.532,475	11	596.662,013 701.520,13	18.479
11	596.662,013 701.520,13	12	596.663,609 701.518,697	2.145
12	596.663,609 701.518,697	13	596.670,51 701.512,446	9.311
13	596.670,51 701.512,446	14	596.746,647 701.630,045	140.094
14	596.746,647 701.630,045	15	596.739,609 701.632,966	7.62
15	596.739,609 701.632,966	16	596.711,705 701.645,045	30.406
16	596.711,705 701.645,045	17	596.667,492 701.672,446	52.015
17	596.667,492 701.672,446	18	596.645,435 701.686,117	25.95
18	596.645,435 701.686,117	19	596.618,683 701.703,251	31.769
19	596.618,683 701.703,251	1	596.590,546 701.665,255	47.28

** Lungimile segmentelor sunt determinate în planul de proiecție Stereo 70 și sunt rotunjite la 1 milimetru.

*** Distanța dintre puncte este formată din segmente cumulate ce sunt mai mici decât valoarea 1 milimetru.

**DATE DESPRE IMOBILUL NR. 1747**

Oficiul de Cadastru și Publicitate Imobiliară SUCEAVA
Biroul de Cadastru și Publicitate Imobiliară Suceava

A. Partea I. Descrierea imobilului

TEREN Extravilan

Nr. CF vechi:91
Nr. cadastral vechi:202

Adresa: Jud. Suceava

Nr. Crt	Nr cadastral Nr. topografic	Suprafața* (mp)	Observații / Referințe
A1	30812	935	Sector cadastral:47 Teren neimprejmuit;

B. Partea II. Proprietari și acte

Inscrieri privitoare la dreptul de proprietate și alte drepturi reale		Referințe
1971 / 26/10/2000		
Act Notarial nr. 3021, din 14/09/2000 emis de B.N.P. OVIDIU BUSUIOC;		
B1	Intabulare, drept de PROPRIETATE, dobândit prin Convenție, cota actuala 1/1	A1
	1) CIORNEI VIOREL, Lipsă CNP proprietar.	
	2) CIORNEI CĂTĂLINA-MIHAELA, Lipsă CNP proprietar; soți, bun comun	

C. Partea III. SARCINI .

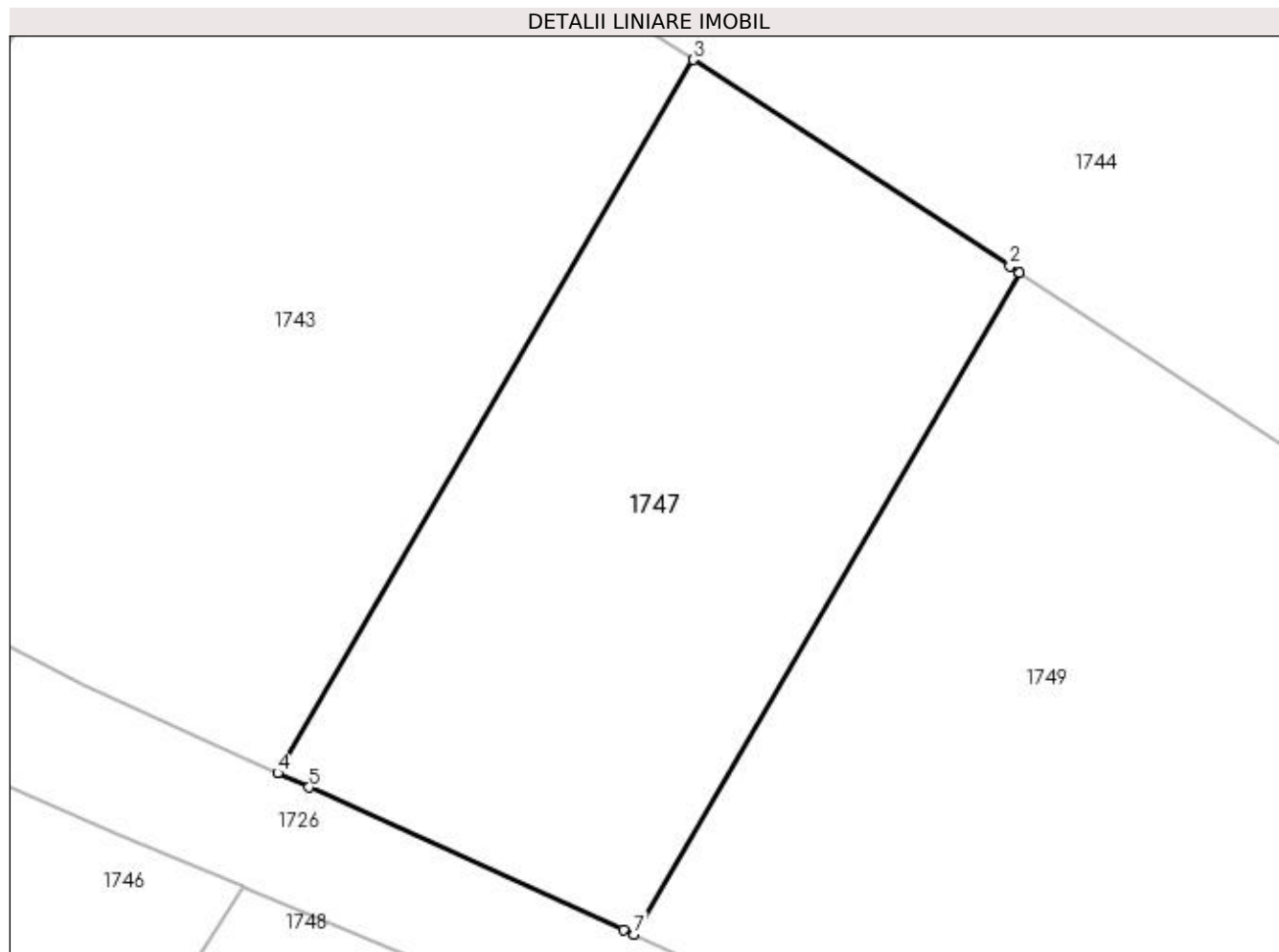
Inscrieri privind dezmembramintele dreptului de proprietate, drepturi reale de garanție și sarcini	Referințe
NU SUNT	

Anexa Nr. 1 La Partea I

Teren

Nr cadastral	Suprafața (mp)*	Observații / Referințe
30812	935	

* Suprafața este determinată în planul de proiecție Stereo 70.



Date referitoare la teren

Crt	Categorie folosință	Intra vilan	Suprafața (mp)	Tarla	Parcelă	Nr. topo	Observații / Referințe
1	arabil	NU	935	48	512, 511	-	

Lungime Segmente

1) Valorile lungimilor segmentelor sunt obținute din proiecție în plan.

Punct început	X / Y	Punct sfârșit	X / Y	Lungime segment (** (m)
1	596.789,259 701.663,815	2	596.788,724 701.664,167	0.64
2	596.788,724 701.664,167	3	596.771,321 701.675,499	20.767
3	596.771,321 701.675,499	4	596.748,484 701.636,306	45.361
4	596.748,484 701.636,306	5	596.750,21 701.635,525	1.894
5	596.750,21 701.635,525	6	596.767,481 701.627,71	18.957

Punct început	X / Y	Punct sfârșit	X / Y	Lungime segment (** (m)
6	596.767,481 701.627,71	7	596.768,067 701.627,445	0.643
7	596.768,067 701.627,445	1	596.789,259 701.663,815	42.094

** Lungimile segmentelor sunt determinate în planul de proiecție Stereo 70 și sunt rotunjite la 1 milimetru.

*** Distanța dintre puncte este formată din segmente cumulate ce sunt mai mici decât valoarea 1 milimetru.

**DATE DESPRE IMOBILUL NR. 1748**

Oficiul de Cadastru și Publicitate Imobiliară SUCEAVA
Biroul de Cadastru și Publicitate Imobiliară Suceava

A. Partea I. Descrierea imobilului

TEREN Extravilan

Nr. CF vechi:91
Nr. cadastral vechi:201

Adresa: Jud. Suceava

Nr. Crt	Nr cadastral Nr. topografic	Suprafața* (mp)	Observații / Referințe
A1	30811	3.416	Sector cadastral:47 Teren neimprejmuit;

B. Partea II. Proprietari și acte

Inscrieri privitoare la dreptul de proprietate și alte drepturi reale		Referințe
1971 / 26/10/2000		
Act Notarial nr. 3021, din 14/09/2000 emis de B.N.P. OVIDIU BUSUIOC;		
B1	Intabulare, drept de PROPRIETATE, dobândit prin Conventie, cota actuala 1/1	A1
	1) CIORNEI VIOREL, Lipsă CNP proprietar.	
	2) CIORNEI CĂTĂLINA-MIHAELA, Lipsă CNP proprietar; soti, bun comun	

C. Partea III. SARCINI .

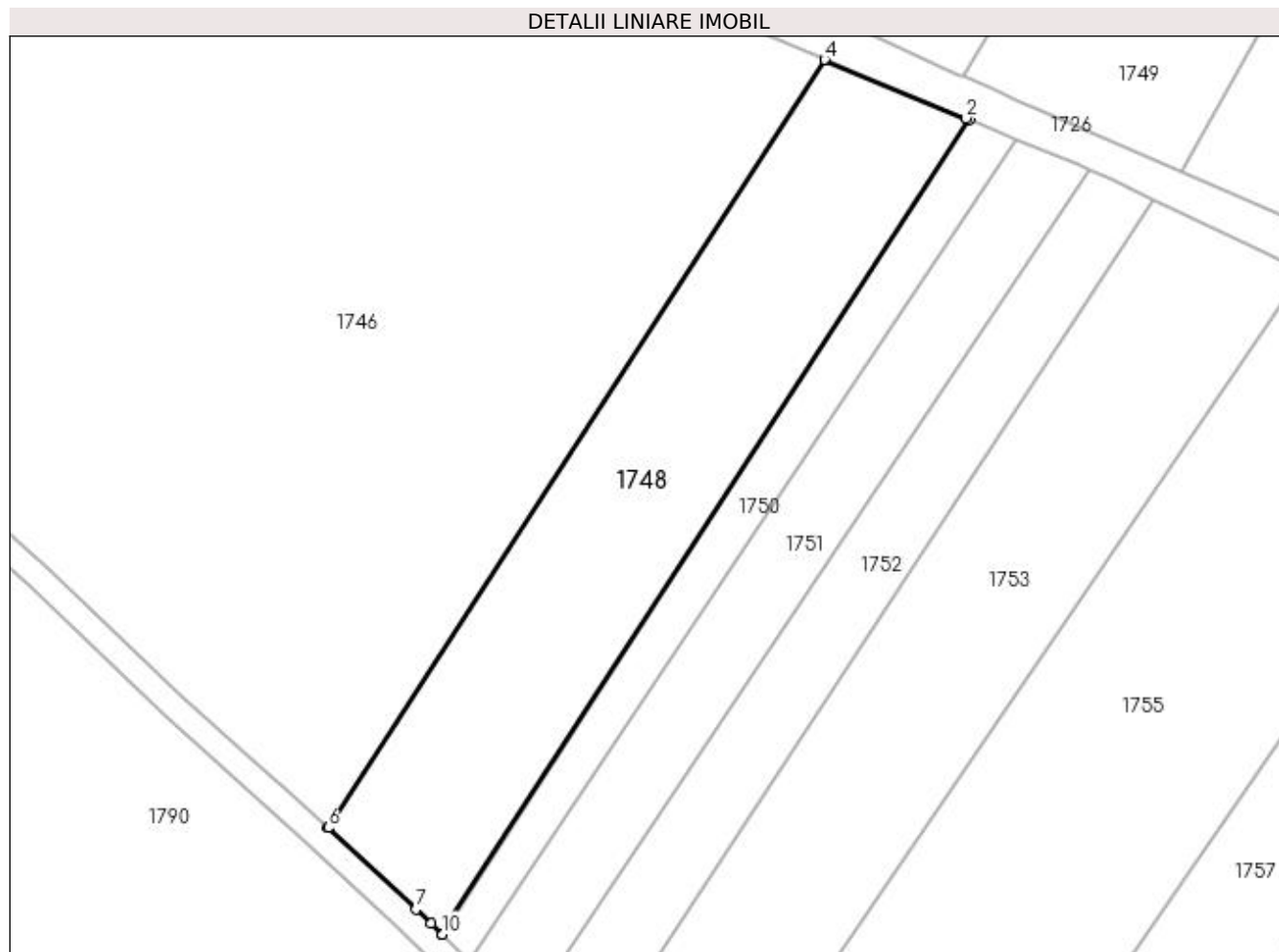
Inscrieri privind dezmembramintele dreptului de proprietate, drepturi reale de garanție și sarcini	Referințe
NU SUNT	

Anexa Nr. 1 La Partea I

Teren

Nr cadastral	Suprafața (mp)*	Observații / Referințe
30811	3.416	

* Suprafața este determinată în planul de proiecție Stereo 70.



Date referitoare la teren

Crt	Categorie folosință	Intra vilan	Suprafața (mp)	Tarla	Parcelă	Nr. topo	Observații / Referințe
1	arabil	NU	3.416	48	517	-	

Lungime Segmente

1) Valorile lungimilor segmentelor sunt obținute din proiecție în plan.

Punct început	X / Y	Punct sfârșit	X / Y	Lungime segment (** (m)
1	596.768,884 701.620,839	2	596.768,34 701.621,064	0.589
2	596.768,34 701.621,064	3	596.746,752 701.630,002	23.365
3	596.746,752 701.630,002	4	596.746,647 701.630,045	0.113
4	596.746,647 701.630,045	5	596.670,51 701.512,446	140.094
5	596.670,51 701.512,446	6	596.670,593 701.512,37	0.113

Punct început	X / Y	Punct sfârșit	X / Y	Lungime segment (** (m)
6	596.670,593 701.512,37	7	596.684,082 701.499,931	18.349
7	596.684,082 701.499,931	8	596.686,327 701.497,755	3.126
8	596.686,327 701.497,755	9	596.687,95 701.496,183	2.259
9	596.687,95 701.496,183	10	596.688,089 701.496,047	0.194
10	596.688,089 701.496,047	1	596.768,884 701.620,839	148.664

** Lungimile segmentelor sunt determinate în planul de proiecție Stereo 70 și sunt rotunjite la 1 milimetru.

*** Distanța dintre puncte este formată din segmente cumulate ce sunt mai mici decât valoarea 1 milimetru.

**DATE DESPRE IMOBILUL NR. 1749**

Oficiul de Cadastru și Publicitate Imobiliară SUCEAVA
Biroul de Cadastru și Publicitate Imobiliară Suceava

A. Partea I. Descrierea imobilului

TEREN Extravilan

Adresa: Jud. Suceava

Nr. Crt	Nr cadastral Nr. topografic	Suprafața* (mp)	Observații / Referințe
A1		1.400	Sector cadastral:47 Teren neimprejmuit; Deținător Ciornei Aspazia.

B. Partea II. Proprietari și acte

Inscrieri privitoare la dreptul de proprietate și alte drepturi reale		Referințe
/		
Act Administrativ nr. 383, din 03/06/1993 emis de CJSDPAT SUCEAVA;		
B1	Intabulare, drept de PROPRIETATE, dobândit prin Reconstituire, cota actuala 1/1 1) CIORNEI NATALIA, Lipsă CNP proprietar.	A1

C. Partea III. SARCINI .

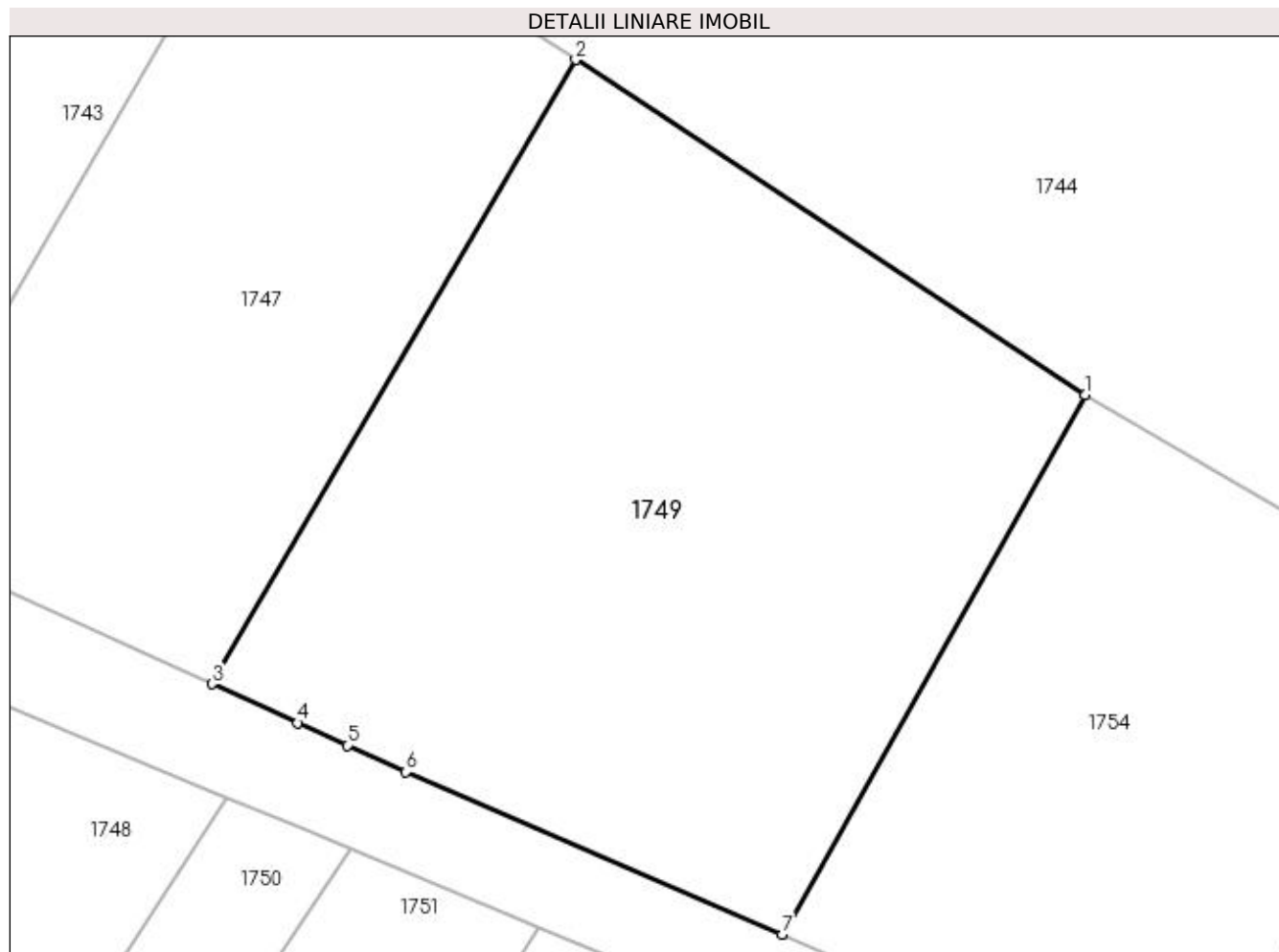
Inscrieri privind dezmembramintele dreptului de proprietate, drepturi reale de garanție și sarcini	Referințe
NU SUNT	

Anexa Nr. 1 La Partea I

Teren

Nr cadastral	Suprafața (mp)*	Observații / Referințe
	1.400	Deținător Ciornei Aspazia.

* Suprafața este determinată în planul de proiecție Stereo 70.



Date referitoare la teren

Crt	Categorie folosință	Intra vilan	Suprafața (mp)	Tarla	Parcelă	Nr. topo	Observații / Referințe
1	arabil	NU	1.400	48	512, 511	-	

Lungime Segmente

1) Valorile lungimilor segmentelor sunt obținute din proiecție în plan.

Punct început	X / Y	Punct sfârșit	X / Y	Lungime segment (** (m)
1	596.818,946 701.644,291	2	596.789,259 701.663,815	35.532
2	596.789,259 701.663,815	3	596.768,067 701.627,445	42.094
3	596.768,067 701.627,445	4	596.773,071 701.625,18	5.493
4	596.773,071 701.625,18	5	596.775,95 701.623,877	3.16
5	596.775,95 701.623,877	6	596.779,372 701.622,329	3.756

Punct început	X / Y	Punct sfârșit	X / Y	Lungime segment (** (m)
6	596.779,372 701.622,329	7	596.801,285 701.612,864	23.87
7	596.801,285 701.612,864	1	596.818,946 701.644,291	36.05

** Lungimile segmentelor sunt determinate în planul de proiecție Stereo 70 și sunt rotunjite la 1 milimetru.

*** Distanța dintre puncte este formată din segmente cumulate ce sunt mai mici decât valoarea 1 milimetru.

**DATE DESPRE IMOBILUL NR. 1750**

Oficiul de Cadastru și Publicitate Imobiliară SUCEAVA
Biroul de Cadastru și Publicitate Imobiliară Suceava

A. Partea I. Descrierea imobilului

TEREN Extravilan

Adresa: Jud. Suceava

Nr. Crt	Nr cadastral Nr. topografic	Suprafața* (mp)	Observații / Referințe
A1		1.000	Sector cadastral:47 Teren neimprejmuit;

B. Partea II. Proprietari și acte

Inscrieri privitoare la dreptul de proprietate și alte drepturi reale		Referințe
/		
Act Normativ nr. Legea 7, din 13/03/1996 emis de PARLAMENTUL ROMANIEI;		
B1	Inscrierea provizorie, drept de PROPRIETATE, dobandit prin Lege, cota actuala 1/1 1) COMUNA ZVORIȘTEA, CIF:4244202, PROPRIETAR NEIDENTIFICAT.	A1

C. Partea III. SARCINI .

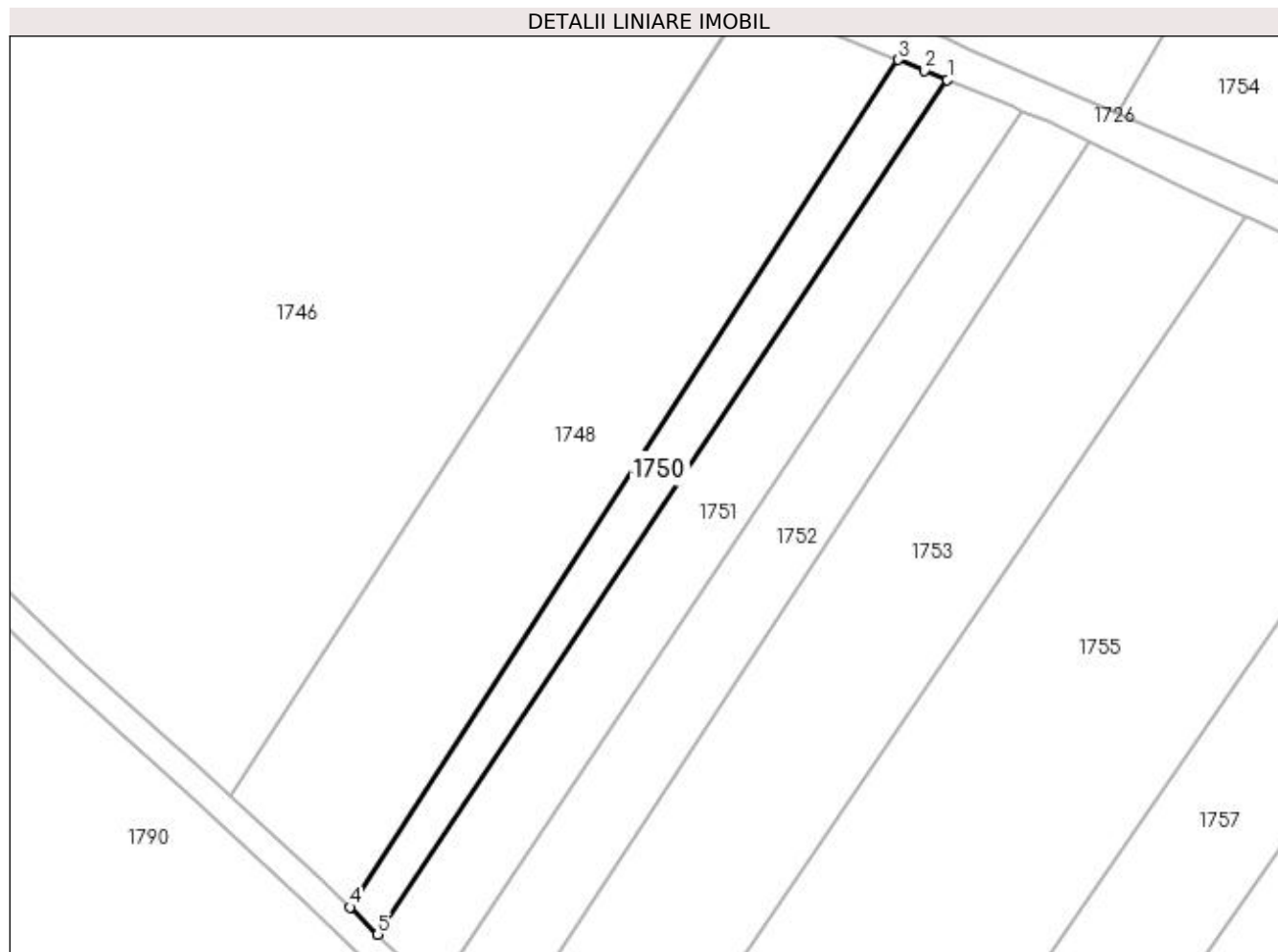
Inscrieri privind dezmembramintele dreptului de proprietate, drepturi reale de garanție și sarcini	Referințe
NU SUNT	

Anexa Nr. 1 La Partea I

Teren

Nr cadastral	Suprafața (mp)*	Observații / Referințe
	1.000	

* Suprafața este determinată în planul de proiecție Stereo 70.



Date referitoare la teren

Crt	Categorie folosință	Intra vilan	Suprafața (mp)	Tarla	Parcelă	Nr. topo	Observații / Referințe
1	arabil	NU	1.000	48	517	-	

Lungime Segmente

1) Valorile lungimilor segmentelor sunt obținute din proiecție în plan.

Punct început	X / Y	Punct sfârșit	X / Y	Lungime segment (** (m)
1	596.776,105 701.617,85	2	596.772,753 701.619,238	3.628
2	596.772,753 701.619,238	3	596.768,884 701.620,839	4.187
3	596.768,884 701.620,839	4	596.688,089 701.496,047	148.664
4	596.688,089 701.496,047	5	596.692,229 701.492,036	5.764
5	596.692,229 701.492,036	1	596.776,105 701.617,85	151.21

**** Lungimile segmentelor sunt determinate în planul de proiecție Stereo 70 și sunt rotunjite la 1 milimetru.**

***** Distanța dintre puncte este formată din segmente cumulate ce sunt mai mici decât valoarea 1 milimetru.**

**DATE DESPRE IMOBILUL NR. 1751**

Oficiul de Cadastru și Publicitate Imobiliară SUCEAVA
Biroul de Cadastru și Publicitate Imobiliară Suceava

A. Partea I. Descrierea imobilului

TEREN Extravilan

Adresa: Jud. Suceava

Nr. Crt	Nr cadastral Nr. topografic	Suprafața* (mp)	Observații / Referințe
A1		1.800	Sector cadastral:47 Teren neimpregmuit;

B. Partea II. Proprietari și acte

Inscrieri privitoare la dreptul de proprietate și alte drepturi reale	Referințe
/	
Act Administrativ nr. 228, din 05/05/1993 emis de CJSDPAT SUCEAVA;	
B1	A1
Intabulare, drept de PROPRIETATE, dobândit prin Reconstituire, cota actuala 1/1 1) CIORNEI VALERIAN	

C. Partea III. SARCINI .

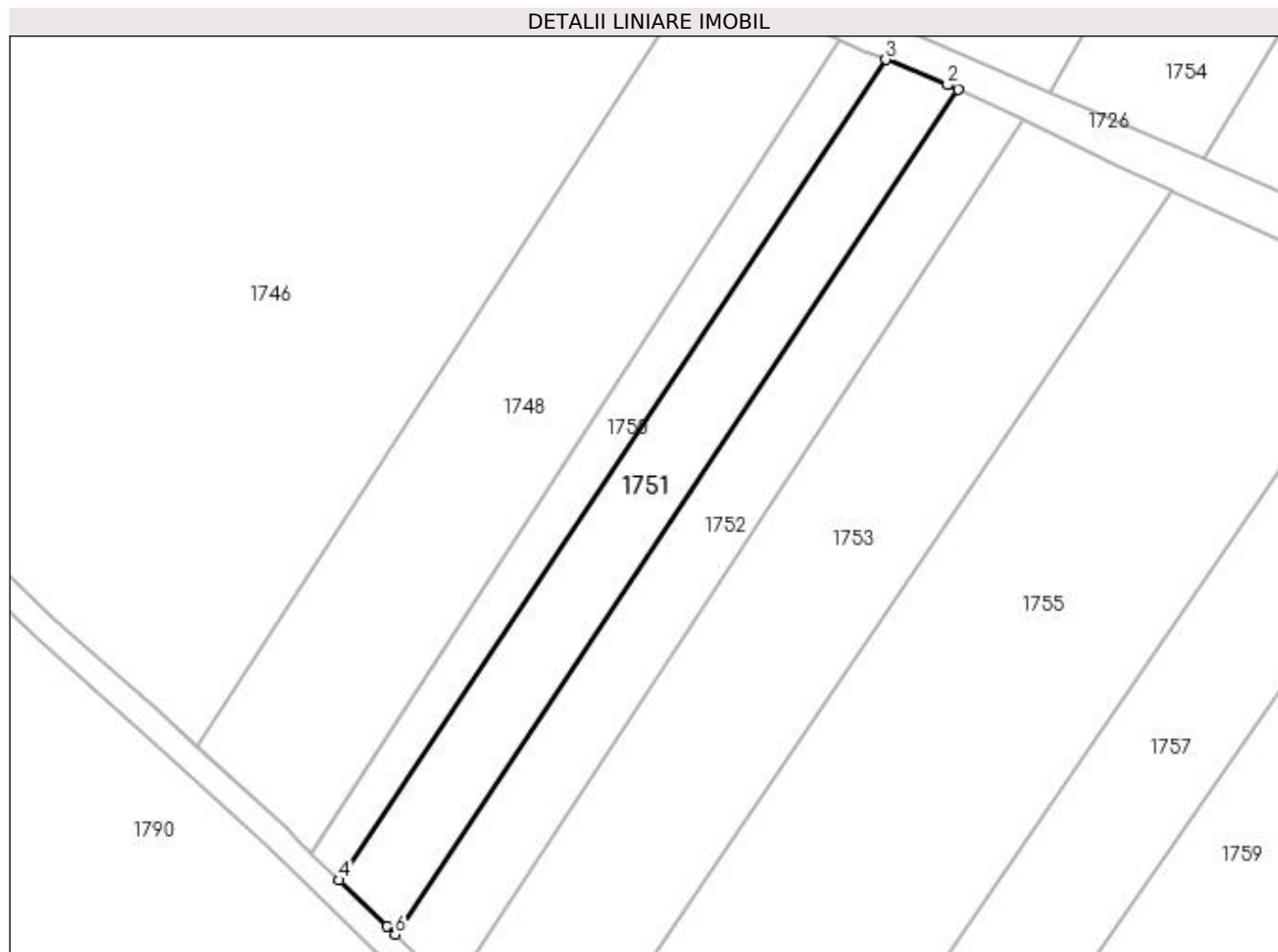
Inscrieri privind dezmembramintele dreptului de proprietate, drepturi reale de garanție și sarcini	Referințe
NU SUNT	

Anexa Nr. 1 La Partea I

Teren

Nr cadastral	Suprafața (mp)*	Observații / Referințe
	1.800	

* Suprafața este determinată în planul de proiecție Stereo 70.



Date referitoare la teren

Crt	Categorie folosință	Intra vilan	Suprafața (mp)	Tarla	Parcelă	Nr. topo	Observații / Referințe
1	arabil	NU	1.800	48	517	-	

Lungime Segmente

1) Valorile lungimilor segmentelor sunt obținute din proiecție în plan.

Punct început	X / Y	Punct sfârșit	X / Y	Lungime segment (** (m)
1	596.787,153 701.613,276	2	596.785,533 701.613,946	1.753
2	596.785,533 701.613,946	3	596.776,105 701.617,85	10.204
3	596.776,105 701.617,85	4	596.692,229 701.492,036	151.21
4	596.692,229 701.492,036	5	596.699,538 701.484,953	10.178
5	596.699,538 701.484,953	6	596.700,794 701.483,736	1.749

Punct început	X / Y	Punct sfârșit	X / Y	Lungime segment (** (m)
6	596.700,794 701.483,736	1	596.787,153 701.613,276	155.687

** Lungimile segmentelor sunt determinate în planul de proiecție Stereo 70 și sunt rotunjite la 1 milimetru.

*** Distanța dintre puncte este formată din segmente cumulate ce sunt mai mici decât valoarea 1 milimetru.

**DATE DESPRE IMOBILUL NR. 1752**

Oficiul de Cadastru și Publicitate Imobiliară SUCEAVA
Biroul de Cadastru și Publicitate Imobiliară Suceava

A. Partea I. Descrierea imobilului

TEREN Extravilan

Adresa: Jud. Suceava

Nr. Crt	Nr cadastral Nr. topografic	Suprafața* (mp)	Observații / Referințe
A1		1.800	Sector cadastral:47 Teren neimprejmuit;

B. Partea II. Proprietari și acte

Inscrieri privitoare la dreptul de proprietate și alte drepturi reale		Referințe
/		
Act Notarial nr. 313, din 18/10/2007 emis de BNP PETRU ATANASOAEI;		
B1	Intabulare, drept de PROPRIETATE, dobandit prin Succesiune, cota actuala 1/1 1) CIORNEI CONSTANTIN	A1

C. Partea III. SARCINI .

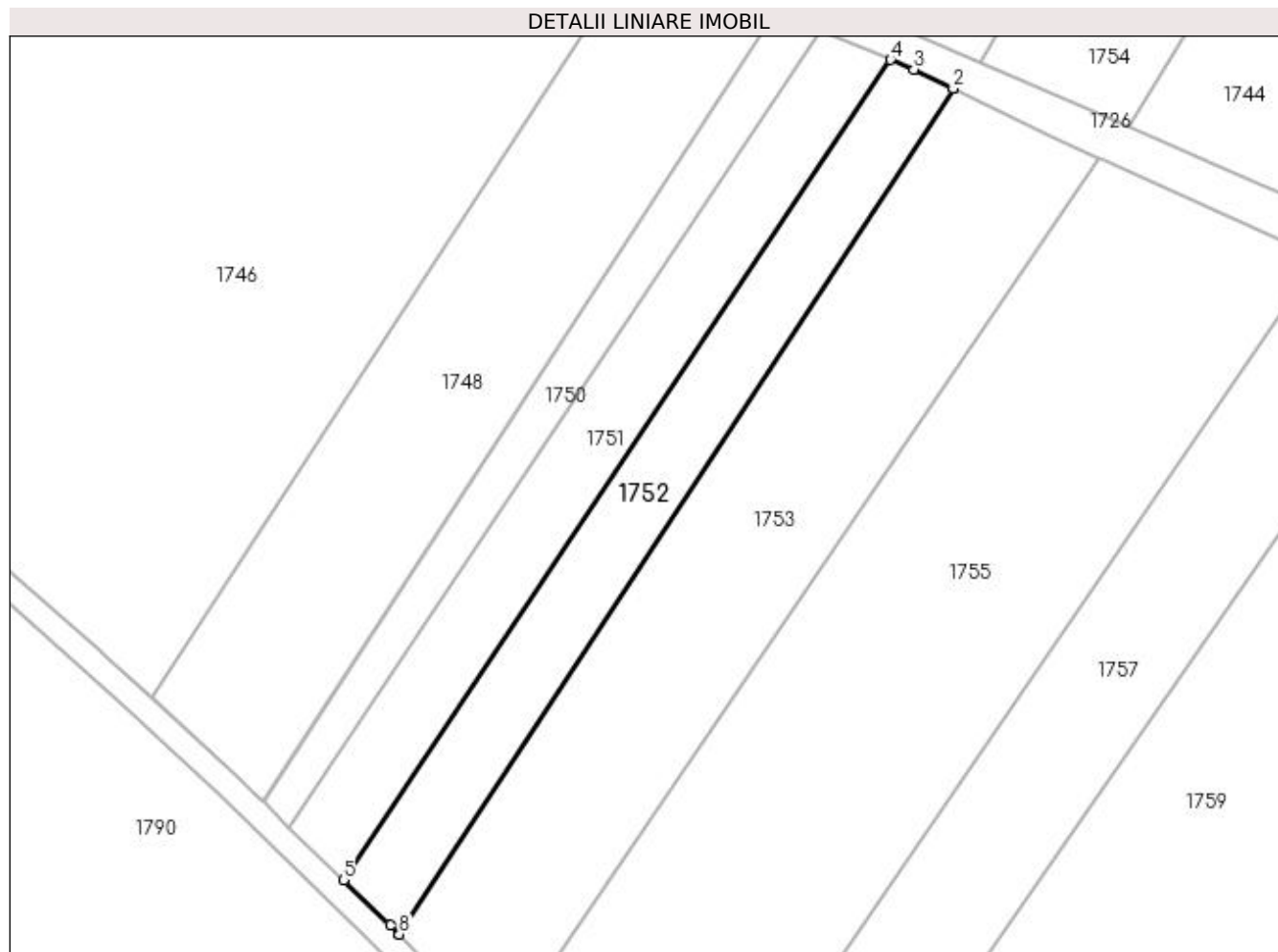
Inscrieri privind dezmembramintele dreptului de proprietate, drepturi reale de garanție și sarcini	Referințe
NU SUNT	

Anexa Nr. 1 La Partea I

Teren

Nr cadastral	Suprafața (mp)*	Observații / Referințe
	1.800	

* Suprafața este determinată în planul de proiecție Stereo 70.



Date referitoare la teren

Crt	Categorie folosință	Intravilan	Suprafața (mp)	Tarla	Parcelă	Nr. topo	Observații / Referințe
1	arabil	NU	1.800	48	517	-	

Lungime Segmente

1) Valorile lungimilor segmentelor sunt obținute din proiecție în plan.

Punct început	X / Y	Punct sfârșit	X / Y	Lungime segment (** (m)
1	596.797,06 701.608,685	2	596.797,031 701.608,699	0.032
2	596.797,031 701.608,699	3	596.790,825 701.611,755	6.918
3	596.790,825 701.611,755	4	596.787,153 701.613,276	3.975
4	596.787,153 701.613,276	5	596.700,794 701.483,736	155.687
5	596.700,794 701.483,736	6	596.708,112 701.476,644	10.191

Punct început	X / Y	Punct sfârşit	X / Y	Lungime segment (** (m)
6	596.708,112 701.476,644	7	596.709,527 701.475,191	2.028
7	596.709,527 701.475,191	8	596.709,55 701.475,167	0.033
8	596.709,55 701.475,167	1	596.797,06 701.608,685	159.64

** Lungimile segmentelor sunt determinate în planul de proiecţie Stereo 70 şi sunt rotunjite la 1 milimetru.

*** Distanţa dintre puncte este formată din segmente cumulate ce sunt mai mici decât valoarea 1 milimetru.

**DATE DESPRE IMOBILUL NR. 1753**

Oficiul de Cadastru și Publicitate Imobiliară SUCEAVA
Biroul de Cadastru și Publicitate Imobiliară Suceava

A. Partea I. Descrierea imobilului

TEREN Extravilan

Adresa: Jud. Suceava

Nr. Crt	Nr cadastral Nr. topografic	Suprafața* (mp)	Observații / Referințe
A1		3.900	Sector cadastral:47 Teren neimprejmuit; Deținător Burlacu Gheorghe.

B. Partea II. Proprietari și acte

Inscrieri privitoare la dreptul de proprietate și alte drepturi reale		Referințe
/		
Act Administrativ nr. 409, din 07/07/1993 emis de CJSDPAT SUCEAVA;		
B1	Intabulare, drept de PROPRIETATE, dobândit prin Reconstituire, cota actuala 1/1 1) BURLACU VICTORIA DEFUNCT:Da	A1

C. Partea III. SARCINI .

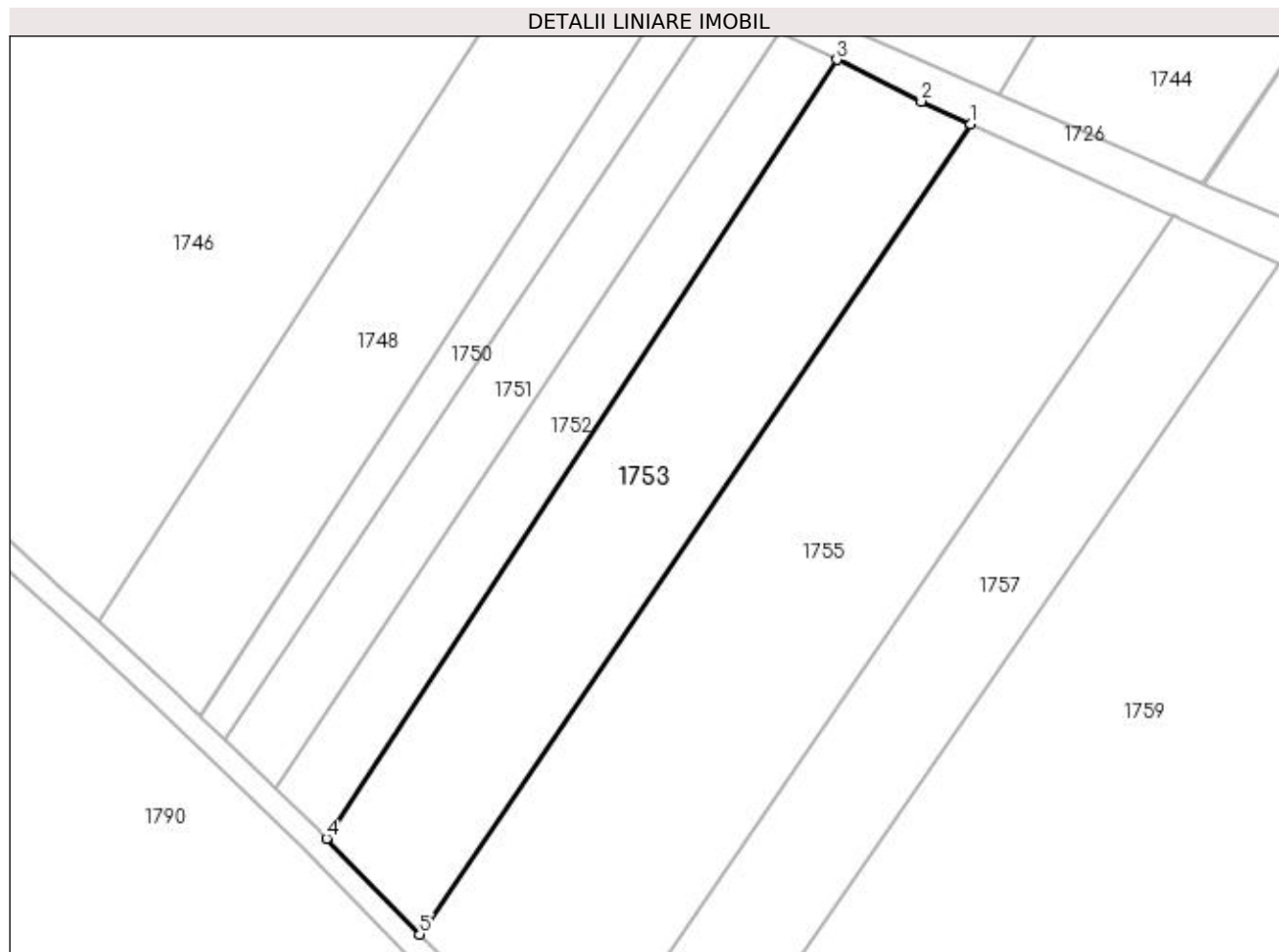
Inscrieri privind dezmembramintele dreptului de proprietate, drepturi reale de garanție și sarcini	Referințe
NU SUNT	

Anexa Nr. 1 La Partea I

Teren

Nr cadastral	Suprafața (mp)*	Observații / Referințe
	3.900	Deținător Burlacu Gheorghe.

* Suprafața este determinată în planul de proiecție Stereo 70.



Date referitoare la teren

Crt	Categorie folosință	Intra vilan	Suprafața (mp)	Tarla	Parcelă	Nr. topo	Observații / Referințe
1	arabil	NU	3.900	48	517	-	

Lungime Segmente

1) Valorile lungimilor segmentelor sunt obținute din proiecție în plan.

Punct început	X / Y	Punct sfârșit	X / Y	Lungime segment (** (m)
1	596.820,065 701.597,69	2	596.811,573 701.601,536	9.322
2	596.811,573 701.601,536	3	596.797,06 701.608,685	16.178
3	596.797,06 701.608,685	4	596.709,55 701.475,167	159.64
4	596.709,55 701.475,167	5	596.725,531 701.458,76	22.904
5	596.725,531 701.458,76	1	596.820,065 701.597,69	168.042

**** Lungimile segmentelor sunt determinate în planul de proiecție Stereo 70 și sunt rotunjite la 1 milimetru.**

***** Distanța dintre puncte este formată din segmente cumulate ce sunt mai mici decât valoarea 1 milimetru.**

**DATE DESPRE IMOBILUL NR. 1754**

Oficiul de Cadastru și Publicitate Imobiliară SUCEAVA
Biroul de Cadastru și Publicitate Imobiliară Suceava

A. Partea I. Descrierea imobilului

TEREN Extravilan

Adresa: Jud. Suceava

Nr. Crt	Nr cadastral Nr. topografic	Suprafața* (mp)	Observații / Referințe
A1		900	Sector cadastral:47 Teren neimprejmuit; Deținător Burlacu Gheorghe.

B. Partea II. Proprietari și acte

Inscrieri privitoare la dreptul de proprietate și alte drepturi reale		Referințe
/		
Act Administrativ nr. 409, din 07/07/1993 emis de CJSDPAT SUCEAVA;		
B1	Intabulare, drept de PROPRIETATE, dobandit prin Reconstituire, cota actuala 1/1 1) BURLACU VICTORIA DEFUNCT:Da	A1

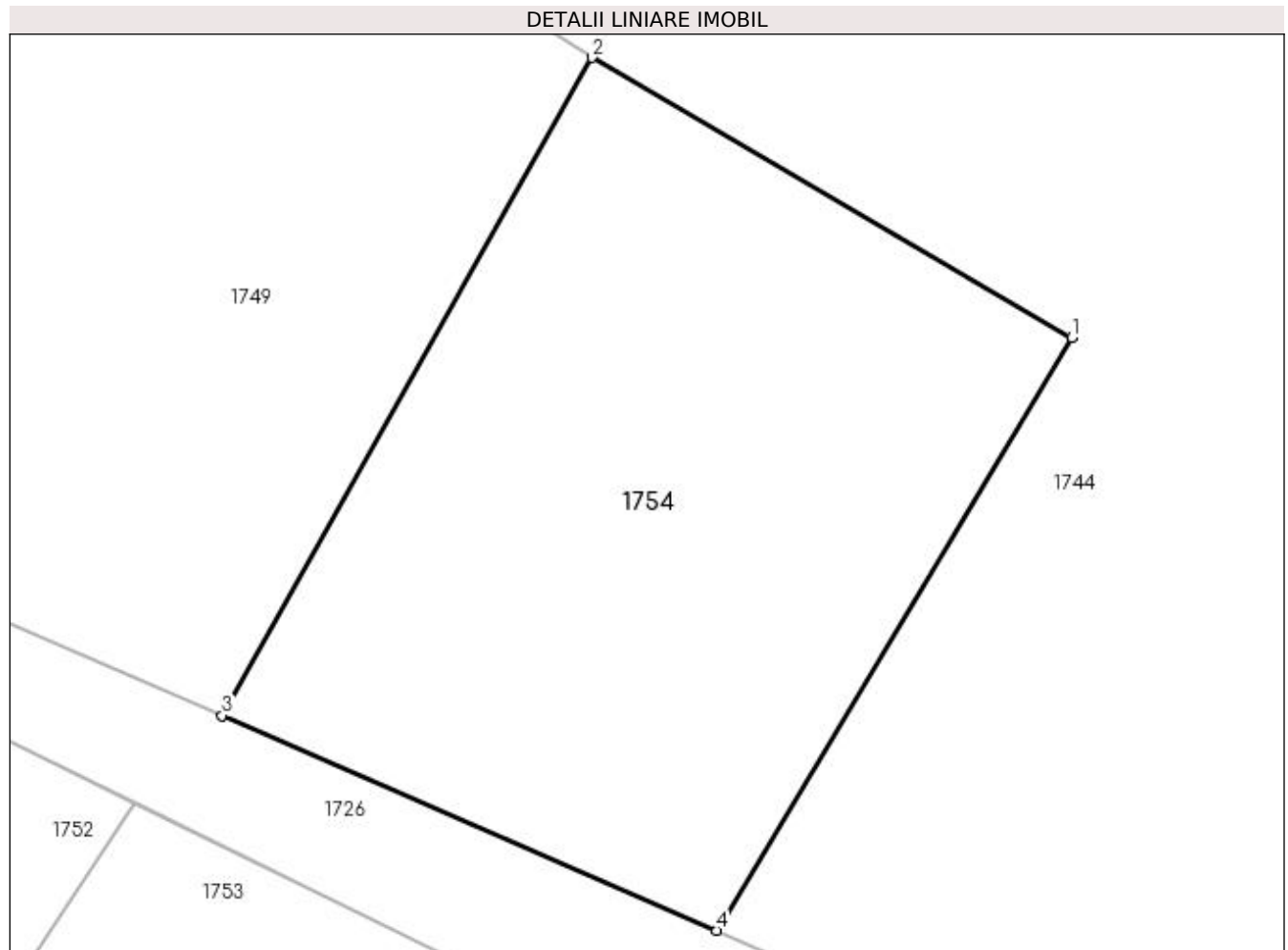
C. Partea III. SARCINI .

Inscrieri privind dezmembramintele dreptului de proprietate, drepturi reale de garanție și sarcini	Referințe
NU SUNT	

Anexa Nr. 1 La Partea I**Teren**

Nr cadastral	Suprafața (mp)*	Observații / Referințe
	900	Deținător Burlacu Gheorghe.

* Suprafața este determinată în planul de proiecție Stereo 70.

**Date referitoare la teren**

Crt	Categorie folosință	Intravilan	Suprafața (mp)	Tarla	Parcelă	Nr. topo	Observații / Referințe
1	arabil	NU	900	48	512, 511	-	

Lungime Segmente

1) Valorile lungimilor segmentelor sunt obținute din proiecție în plan.

Punct început	X / Y	Punct sfârșit	X / Y	Lungime segment (** (m)
1	596.841,888 701.630,916	2	596.818,946 701.644,291	26.556
2	596.818,946 701.644,291	3	596.801,285 701.612,864	36.05
3	596.801,285 701.612,864	4	596.824,909 701.602,594	25.76
4	596.824,909 701.602,594	1	596.841,888 701.630,916	33.022

**** Lungimile segmentelor sunt determinate în planul de proiecție Stereo 70 și sunt rotunjite la 1 milimetru.**

***** Distanța dintre puncte este formată din segmente cumulate ce sunt mai mici decât valoarea 1 milimetru.**

**DATE DESPRE IMOBILUL NR. 1755**

Oficiul de Cadastru și Publicitate Imobiliară SUCEAVA
Biroul de Cadastru și Publicitate Imobiliară Suceava

A. Partea I. Descrierea imobilului

TEREN Extravilan

Adresa: Jud. Suceava

Nr. Crt	Nr cadastral Nr. topografic	Suprafața* (mp)	Observații / Referințe
A1		6.500	Sector cadastral:47 Teren neimprejmuit;

B. Partea II. Proprietari și acte

Inscrieri privitoare la dreptul de proprietate și alte drepturi reale		Referințe
/		
Act Normativ nr. Legea 7, din 13/03/1996 emis de PARLAMENTUL ROMANIEI;		
B1	Inscrierea provizorie, drept de PROPRIETATE, dobandit prin Lege, cota actuala 1/1 1) COMUNA ZVORIȘTEA, CIF:4244202, PROPRIETAR NEIDENTIFICAT.	A1

C. Partea III. SARCINI .

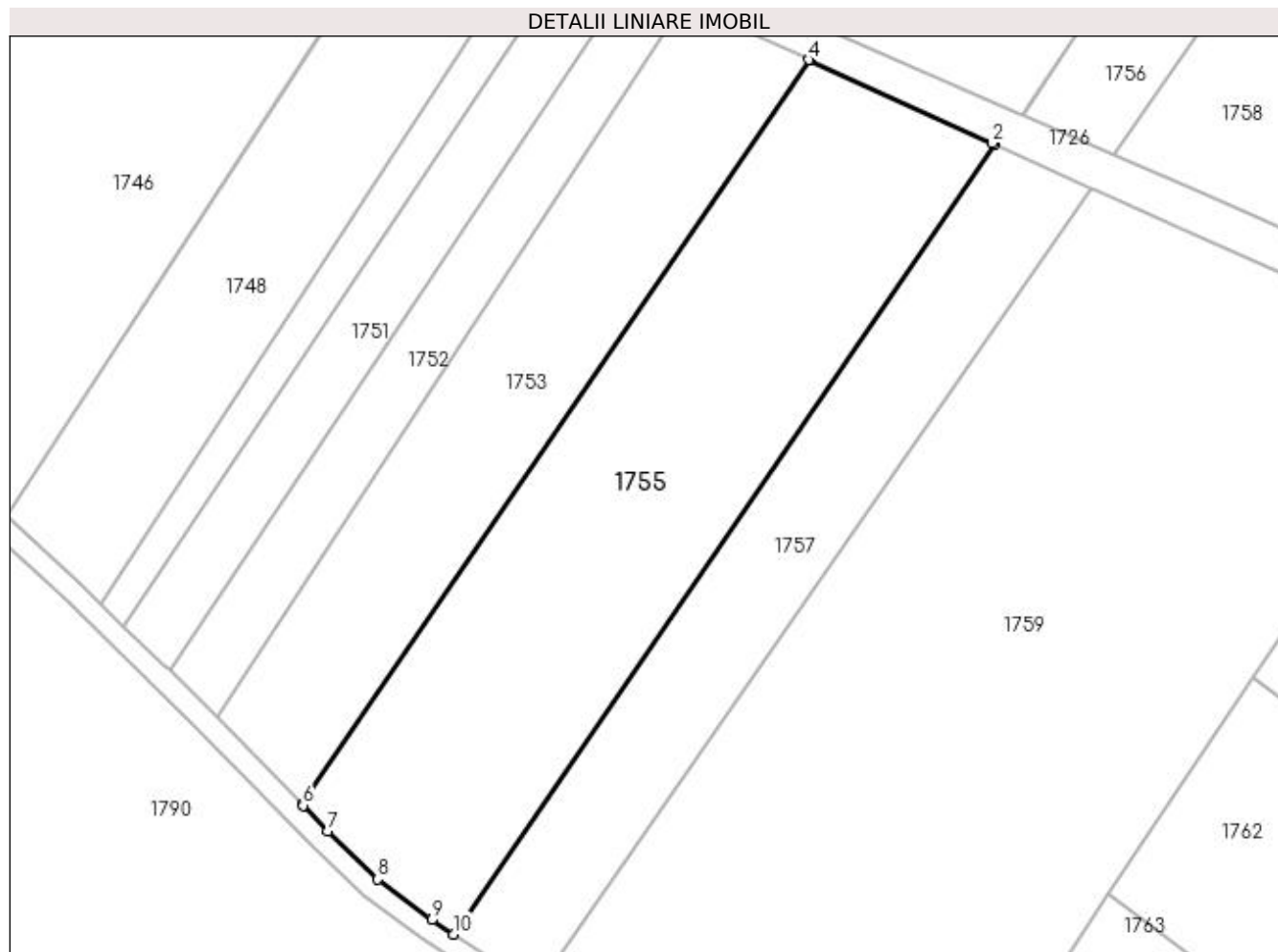
Inscrieri privind dezmembramintele dreptului de proprietate, drepturi reale de garanție și sarcini	Referințe
NU SUNT	

Anexa Nr. 1 La Partea I

Teren

Nr cadastral	Suprafaţa (mp)*	Observații / Referințe
	6.500	

* Suprafața este determinată în planul de proiecție Stereo 70.



Date referitoare la teren

Crt	Categorie folosință	Intra vilan	Suprafața (mp)	Tarla	Parcelă	Nr. topo	Observații / Referințe
1	arabil	NU	6.500	48	517	-	

Lungime Segmente

1) Valorile lungimilor segmentelor sunt obținute din proiecție în plan.

Punct început	X / Y	Punct sfârșit	X / Y	Lungime segment (** (m)
1	596.854,853 701.581,934	2	596.854,307 701.582,182	0.6
2	596.854,307 701.582,182	3	596.820,321 701.597,574	37.309
3	596.820,321 701.597,574	4	596.820,065 701.597,69	0.281
4	596.820,065 701.597,69	5	596.725,531 701.458,76	168.042
5	596.725,531 701.458,76	6	596.725,727 701.458,558	0.281

Punct început	X / Y	Punct sfârșit	X / Y	Lungime segment (** (m)
6	596.725,727 701.458,558	7	596.730,359 701.453,803	6.638
7	596.730,359 701.453,803	8	596.739,674 701.444,785	12.965
8	596.739,674 701.444,785	9	596.749,732 701.437,204	12.595
9	596.749,732 701.437,204	10	596.753,803 701.434,507	4.883
10	596.753,803 701.434,507	1	596.854,853 701.581,934	178.734

** Lungimile segmentelor sunt determinate în planul de proiecție Stereo 70 și sunt rotunjite la 1 milimetru.

*** Distanța dintre puncte este formată din segmente cumulate ce sunt mai mici decât valoarea 1 milimetru.

**DATE DESPRE IMOBILUL NR. 1756**

Oficiul de Cadastru și Publicitate Imobiliară SUCEAVA
Biroul de Cadastru și Publicitate Imobiliară Suceava

A. Partea I. Descrierea imobilului

TEREN Extravilan

Adresa: Jud. Suceava

Nr. Crt	Nr cadastral Nr. topografic	Suprafața* (mp)	Observații / Referințe
A1	32523	1.372	Sector cadastral:47 Teren neimprejmuț;

B. Partea II. Proprietari și acte

Inscrieri privitoare la dreptul de proprietate și alte drepturi reale		Referințe
9975 / 26/02/2015		
Act Notarial nr. 53-CM, din 26/03/1996 emis de BIROUL NOTARULUI PUBLIC ION LOSTUN;		
B2	Intabulare, drept de PROPRIETATE, dobândit prin Succesiune, cota actuala 1/2 1) ITCO IOAN , cu titlu de mostenire	A1
B3	Intabulare, drept de PROPRIETATE, dobândit prin Succesiune, cota actuala 1/2 1) ITCO MARIA , cu titlu de mostenire	A1
B4	Imobil aflat sub incidenta art. 3, alin (1) din Legea nr. 17/2014	A1

C. Partea III. SARCINI .

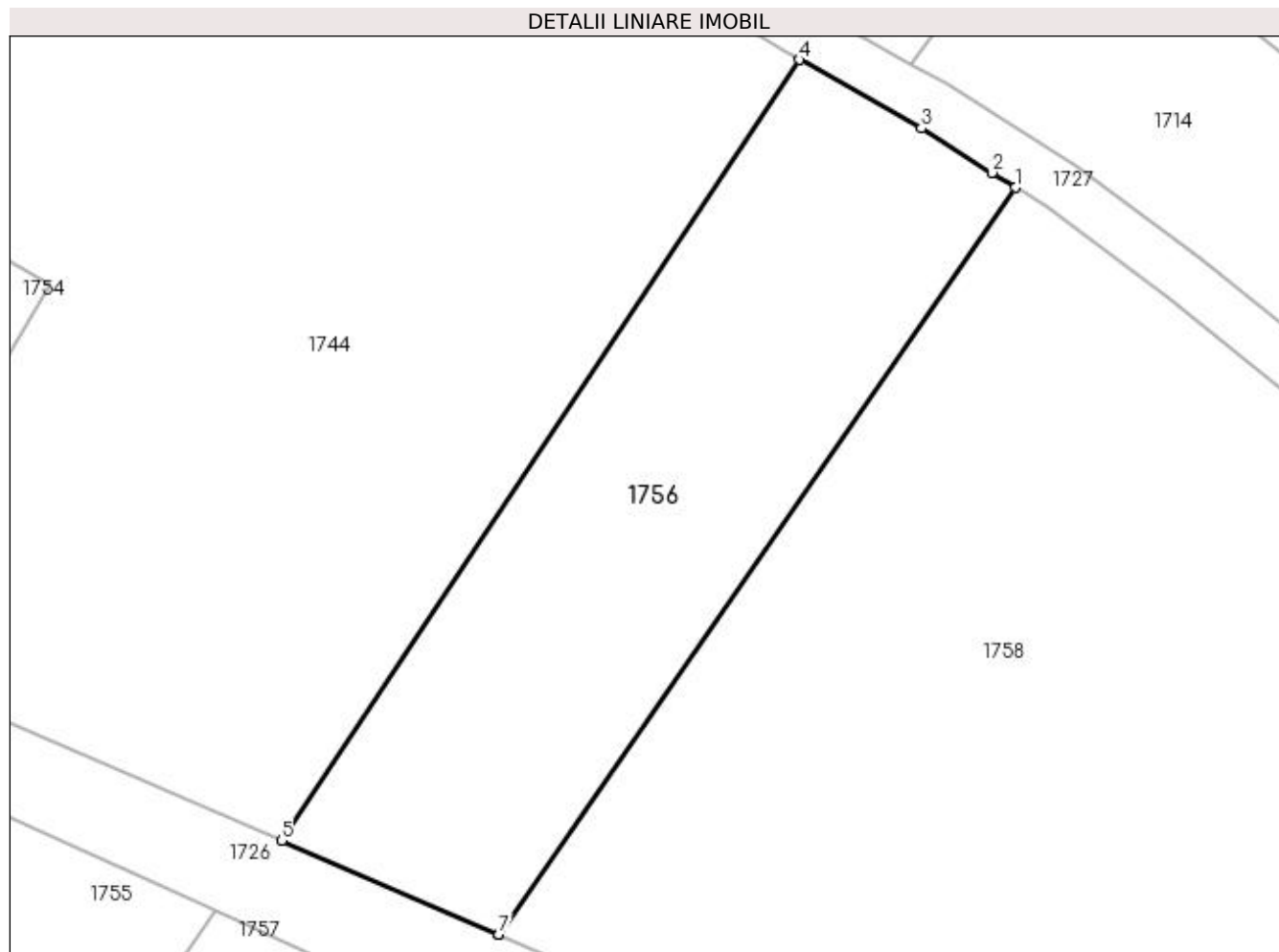
Inscrieri privind dezmembramintele dreptului de proprietate, drepturi reale de garanție și sarcini	Referințe
NU SUNT	

Anexa Nr. 1 La Partea I

Teren

Nr cadastral	Suprafața (mp)*	Observații / Referințe
32523	1.372	

* Suprafața este determinată în planul de proiecție Stereo 70.



Date referitoare la teren

Crt	Categorie folosință	Intra vilan	Suprafața (mp)	Tarla	Parcelă	Nr. topo	Observații / Referințe
1	arabil	NU	1.372	48	512, 511	-	

Lungime Segmente

1) Valorile lungimilor segmentelor sunt obținute din proiecție în plan.

Punct început	X / Y	Punct sfârșit	X / Y	Lungime segment (** (m)
1	596.917,61 701.638,574	2	596.915,76 701.639,741	2.187
2	596.915,76 701.639,741	3	596.910,218 701.643,236	6.552
3	596.910,218 701.643,236	4	596.900,659 701.648,601	10.962
4	596.900,659 701.648,601	5	596.860,08 701.587,368	73.458
5	596.860,08 701.587,368	6	596.877,09 701.580,046	18.519

Punct început	X / Y	Punct sfârșit	X / Y	Lungime segment (** (m)
6	596.877,09 701.580,046	7	596.877,115 701.580,035	0.027
7	596.877,115 701.580,035	1	596.917,61 701.638,574	71.18

** Lungimile segmentelor sunt determinate în planul de proiecție Stereo 70 și sunt rotunjite la 1 milimetru.

*** Distanța dintre puncte este formată din segmente cumulate ce sunt mai mici decât valoarea 1 milimetru.

**DATE DESPRE IMOBILUL NR. 1757**

Oficiul de Cadastru și Publicitate Imobiliară SUCEAVA
Biroul de Cadastru și Publicitate Imobiliară Suceava

A. Partea I. Descrierea imobilului

TEREN Extravilan

Adresa: Jud. Suceava, la locul numit "Poieni"

Nr. Crt	Nr cadastral Nr. topografic	Suprafața* (mp)	Observații / Referințe
A1	32522	3.428	Sector cadastral:47 Teren neimprejmuit;

B. Partea II. Proprietari și acte

Inscrieri privitoare la dreptul de proprietate și alte drepturi reale		Referințe
9919 / 26/02/2015		
Act Notarial nr. certificat de mostenitor nr. 53, din 26/03/1996 emis de BNP ION LOSTUN;		
B2	Intabulare, drept de PROPRIETATE, dobandit prin Succesiune, cota actuala 1/2 1) ITCO MARIA	A1
B3	Intabulare, drept de PROPRIETATE, dobandit prin Succesiune, cota actuala 1/2 1) ITCO IOAN	A1
B4	Imobil aflat sub incidenta art. 3, alin (1) din Legea nr. 17/2014	A1

C. Partea III. SARCINI .

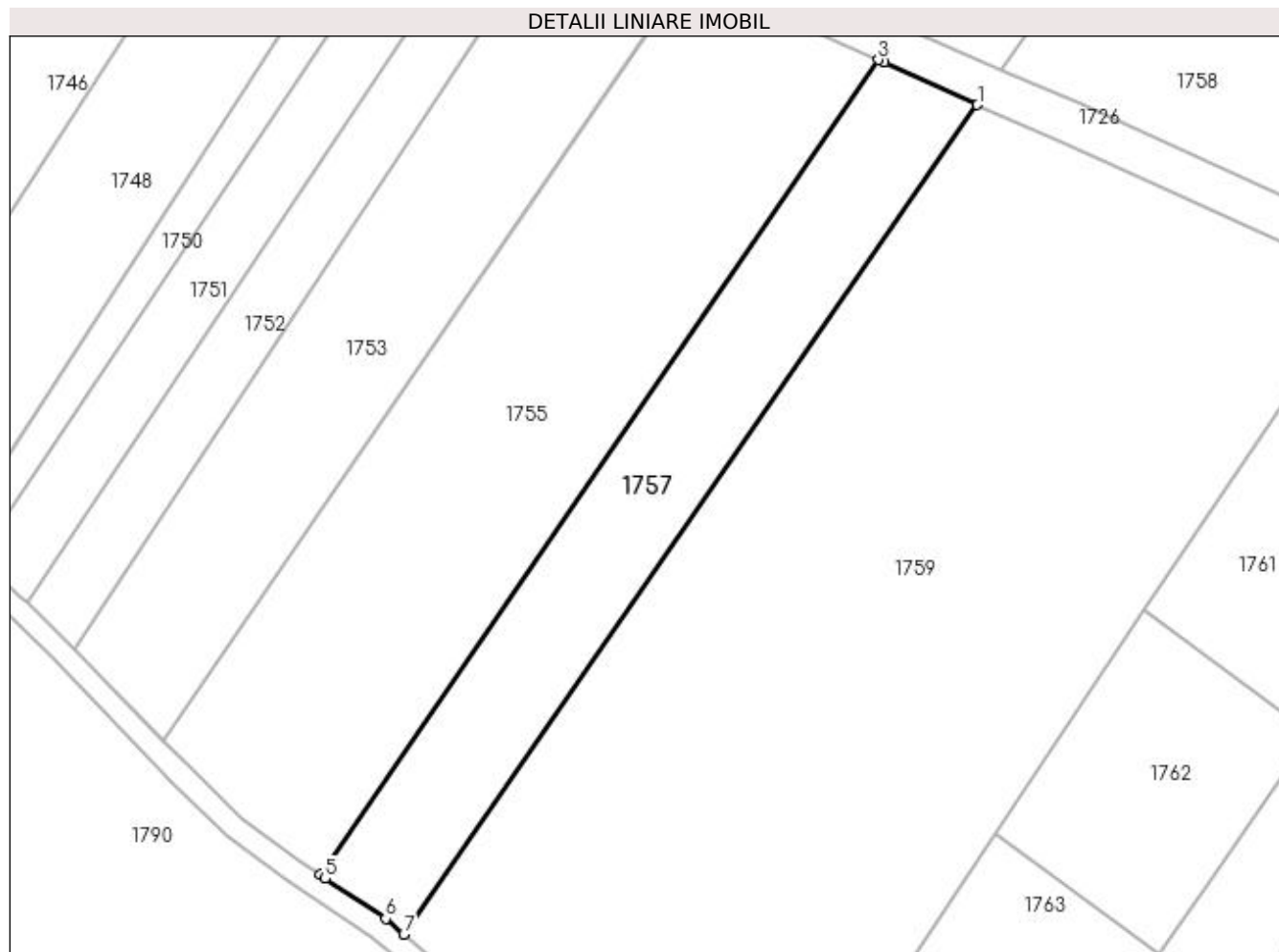
Inscrieri privind dezmembramintele dreptului de proprietate, drepturi reale de garanție și sarcini	Referințe
NU SUNT	

Anexa Nr. 1 La Partea I

Teren

Nr cadastral	Suprafața (mp)*	Observații / Referințe
32522	3.428	

* Suprafața este determinată în planul de proiecție Stereo 70.



Date referitoare la teren

Crt	Categorie folosință	Intra vilan	Suprafața (mp)	Tarla	Parcelă	Nr. topo	Observații / Referințe
1	arabil	NU	3.428	48	517	-	

Lungime Segmente

1) Valorile lungimilor segmentelor sunt obținute din proiecție în plan.

Punct început	X / Y	Punct sfârșit	X / Y	Lungime segment (** (m)
1	596.872,777 701.573,764	2	596.855,914 701.581,45	18.532
2	596.855,914 701.581,45	3	596.854,853 701.581,934	1.166
3	596.854,853 701.581,934	4	596.753,803 701.434,507	178.734
4	596.753,803 701.434,507	5	596.754,761 701.433,872	1.149
5	596.754,761 701.433,872	6	596.765,735 701.426,601	13.164

Punct început	X / Y	Punct sfârșit	X / Y	Lungime segment (** (m)
6	596.765,735 701.426,601	7	596.769,012 701.423,766	4.333
7	596.769,012 701.423,766	1	596.872,777 701.573,764	182.391

** Lungimile segmentelor sunt determinate în planul de proiecție Stereo 70 și sunt rotunjite la 1 milimetru.

*** Distanța dintre puncte este formată din segmente cumulate ce sunt mai mici decât valoarea 1 milimetru.

**DATE DESPRE IMOBILUL NR. 1758**

Oficiul de Cadastru și Publicitate Imobiliară SUCEAVA
Biroul de Cadastru și Publicitate Imobiliară Suceava

A. Partea I. Descrierea imobilului

TEREN Extravilan

Adresa: Jud. Suceava

Nr. Crt	Nr cadastral Nr. topografic	Suprafața* (mp)	Observații / Referințe
A1		4.669	Sector cadastral:47 Teren neimprejmuit;

B. Partea II. Proprietari și acte

Inscrieri privitoare la dreptul de proprietate și alte drepturi reale		Referințe
/		
Act Normativ nr. Legea 7, din 13/03/1996 emis de PARLAMENTUL ROMANIEI;		
B1	Inscrierea provizorie, drept de PROPRIETATE, dobandit prin Lege, cota actuala 1/1 1) COMUNA ZVORIȘTEA, CIF:4244202, PROPRIETAR NEIDENTIFICAT.	A1

C. Partea III. SARCINI .

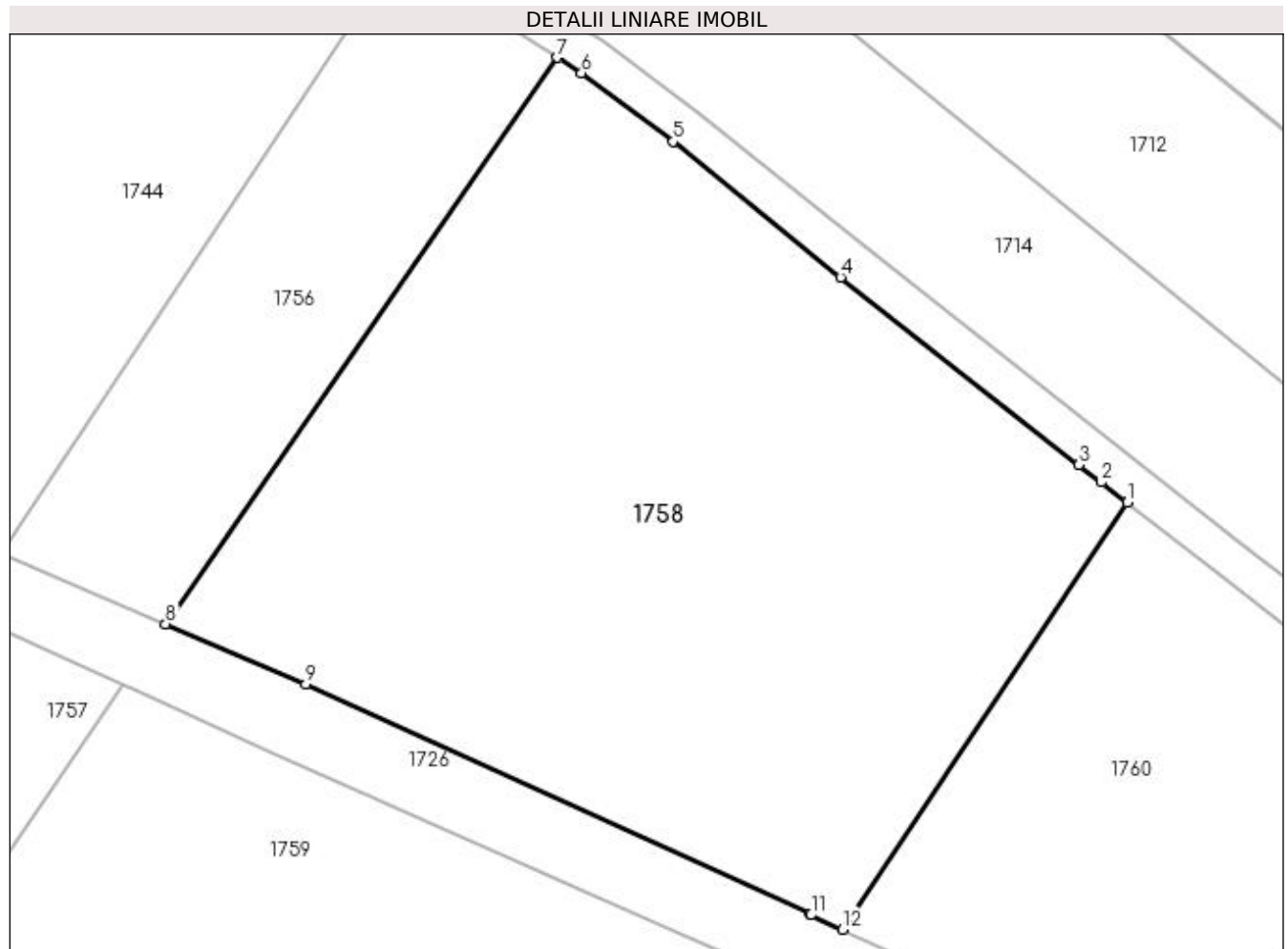
Inscrieri privind dezmembramintele dreptului de proprietate, drepturi reale de garanție și sarcini	Referințe
NU SUNT	

Anexa Nr. 1 La Partea I

Teren

Nr cadastral	Suprafața (mp)*	Observații / Referințe
	4.669	

* Suprafața este determinată în planul de proiecție Stereo 70.



Date referitoare la teren

Crt	Categorie folosință	Intravilan	Suprafața (mp)	Tarla	Parcelă	Nr. topo	Observații / Referințe
1	arabil	NU	4.669	48	512, 511	-	

Lungime Segmente

1) Valorile lungimilor segmentelor sunt obținute din proiecție în plan.

Punct început	X / Y	Punct sfârșit	X / Y	Lungime segment (** (m)
1	596.976,524 701.592,583	2	596.973,843 701.594,691	3.41
2	596.973,843 701.594,691	3	596.971,545 701.596,498	2.923
3	596.971,545 701.596,498	4	596.946,906 701.615,88	31.349
4	596.946,906 701.615,88	5	596.929,569 701.629,903	22.298
5	596.929,569 701.629,903	6	596.920,116 701.636,993	11.816

Punct început	X / Y	Punct sfârșit	X / Y	Lungime segment (** (m)
6	596.920,116 701.636,993	7	596.917,61 701.638,574	2.963
7	596.917,61 701.638,574	8	596.877,115 701.580,035	71.18
8	596.877,115 701.580,035	9	596.891,627 701.573,788	15.799
9	596.891,627 701.573,788	10	596.943,67 701.550,035	57.207
10	596.943,67 701.550,035	11	596.943,852 701.549,952	0.2
11	596.943,852 701.549,952	12	596.947,113 701.548,463	3.585
12	596.947,113 701.548,463	1	596.976,524 701.592,583	53.024

** Lungimile segmentelor sunt determinate în planul de proiecție Stereo 70 și sunt rotunjite la 1 milimetru.

*** Distanța dintre puncte este formată din segmente cumulate ce sunt mai mici decât valoarea 1 milimetru.

**DATE DESPRE IMOBILUL NR. 1759**

Oficiul de Cadastru și Publicitate Imobiliară SUCEAVA
Biroul de Cadastru și Publicitate Imobiliară Suceava

A. Partea I. Descrierea imobilului

TEREN Extravilan

Adresa: Jud. Suceava

Nr. Crt	Nr cadastral Nr. topografic	Suprafața* (mp)	Observații / Referințe
A1		15.331	Sector cadastral:47 Teren neimprejmuit;

B. Partea II. Proprietari și acte

Inscrieri privitoare la dreptul de proprietate și alte drepturi reale		Referințe
/		
Act Normativ nr. Legea 7, din 13/03/1996 emis de PARLAMENTUL ROMANIEI;		
B1	Inscrierea provizorie, drept de PROPRIETATE, dobandit prin Lege, cota actuala 1/1 1) COMUNA ZVORIȘTEA, CIF:4244202, PROPRIETAR NEIDENTIFICAT.	A1

C. Partea III. SARCINI .

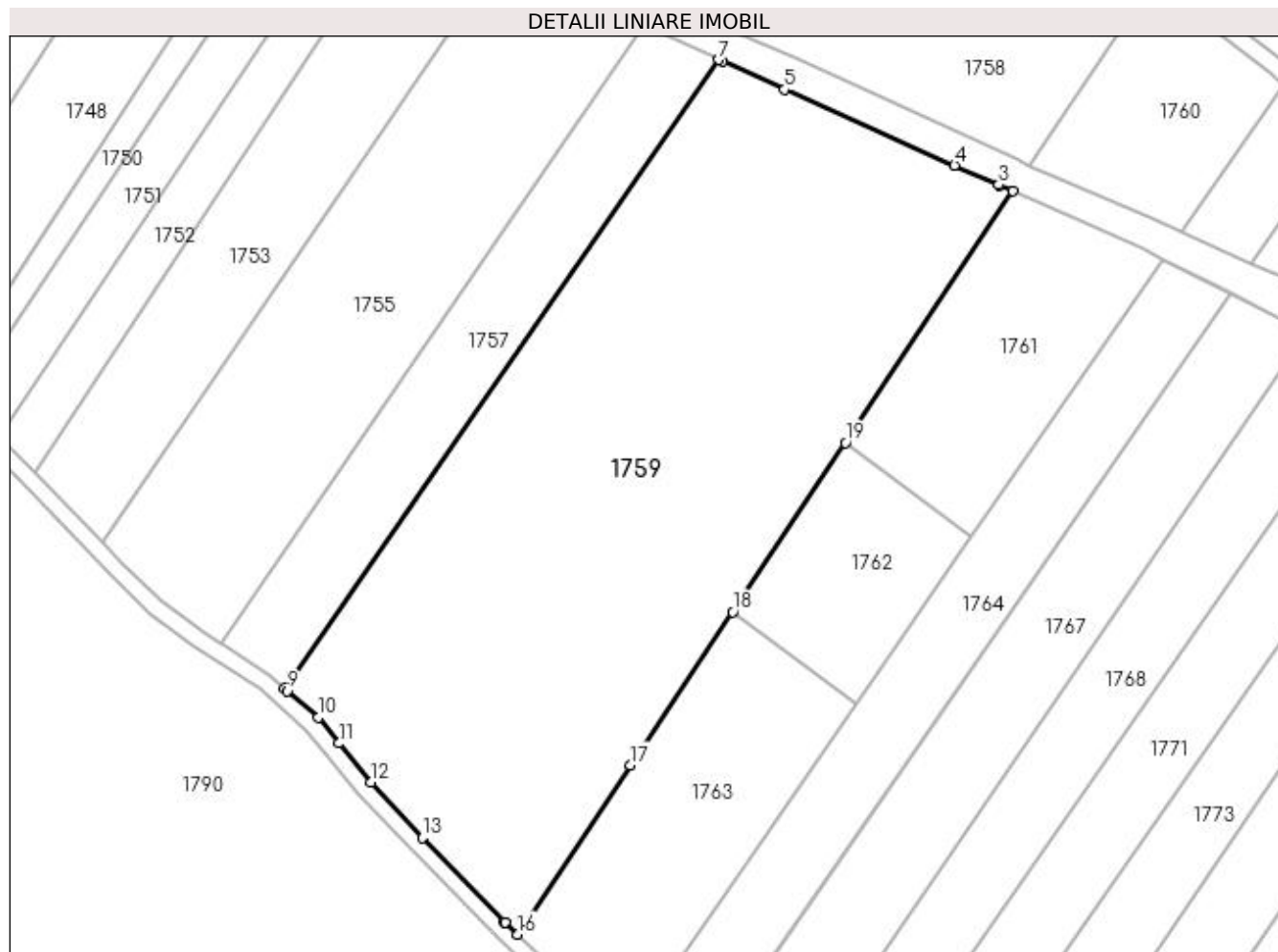
Inscrieri privind dezmembramintele dreptului de proprietate, drepturi reale de garanție și sarcini	Referințe
NU SUNT	

Anexa Nr. 1 La Partea I

Teren

Nr cadastral	Suprafața (mp)*	Observații / Referințe
	15.331	

* Suprafața este determinată în planul de proiecție Stereo 70.



Date referitoare la teren

Crt	Categorie folosință	Intra vilan	Suprafața (mp)	Tarla	Parcelă	Nr. topo	Observații / Referințe
1	arabil	NU	15.331	48	517	-	

Lungime Segmente

1) Valorile lungimilor segmentelor sunt obținute din proiecție în plan.

Punct început	X / Y	Punct sfârșit	X / Y	Lungime segment (** (m)
1	596.943,045 701.542,361	2	596.939,748 701.543,831	3.61
2	596.939,748 701.543,831	3	596.939,61 701.543,893	0.151
3	596.939,61 701.543,893	4	596.929,092 701.548,583	11.516
4	596.929,092 701.548,583	5	596.888,448 701.566,621	44.467
5	596.888,448 701.566,621	6	596.873,683 701.573,351	16.226

Punct început	X / Y	Punct sfârșit	X / Y	Lungime segment (** (m)
6	596.873,683 701.573,351	7	596.872,777 701.573,764	0.996
7	596.872,777 701.573,764	8	596.769,012 701.423,766	182.391
8	596.769,012 701.423,766	9	596.769,758 701.423,121	0.986
9	596.769,758 701.423,121	10	596.777,141 701.416,732	9.764
10	596.777,141 701.416,732	11	596.782,095 701.410,588	7.892
11	596.782,095 701.410,588	12	596.789,744 701.401,28	12.048
12	596.789,744 701.401,28	13	596.801,976 701.388,042	18.024
13	596.801,976 701.388,042	14	596.821,64 701.367,913	28.14
14	596.821,64 701.367,913	15	596.821,751 701.367,81	0.151
15	596.821,751 701.367,81	16	596.824,802 701.364,984	4.159
16	596.824,802 701.364,984	17	596.851,726 701.405,372	48.54
17	596.851,726 701.405,372	18	596.876,114 701.441,958	43.969
18	596.876,114 701.441,958	19	596.903,009 701.482,303	48.488
19	596.903,009 701.482,303	1	596.943,045 701.542,361	72.179

** Lungimile segmentelor sunt determinate în planul de proiecție Stereo 70 și sunt rotunjite la 1 milimetru.

*** Distanța dintre puncte este formată din segmente cumulate ce sunt mai mici decât valoarea 1 milimetru.

**DATE DESPRE IMOBILUL NR. 1760**

Oficiul de Cadastru și Publicitate Imobiliară SUCEAVA
 Biroul de Cadastru și Publicitate Imobiliară Suceava

A. Partea I. Descrierea imobilului

TEREN Extravilan

Adresa: Jud. Suceava

Nr. Crt	Nr cadastral Nr. topografic	Suprafața* (mp)	Observații / Referințe
A1		Din acte: 4.800 Masurata: 1.888	Sector cadastral:47 Teren neimprejmuit; Diferența de suprafață se regăsește la ID 1761.

B. Partea II. Proprietari și acte

Inscrieri privitoare la dreptul de proprietate și alte drepturi reale		Referințe
/		
Act Notarial nr. 15755, din 01/11/1993 emis de NOTARIATUL DE STAT JUDETEAN SUCEAVA;		
B1	Intabulare, drept de PROPRIETATE donație, dobandit prin Conventie, cota actuala 1/1 1) STOICA MARIA	A1

C. Partea III. SARCINI .

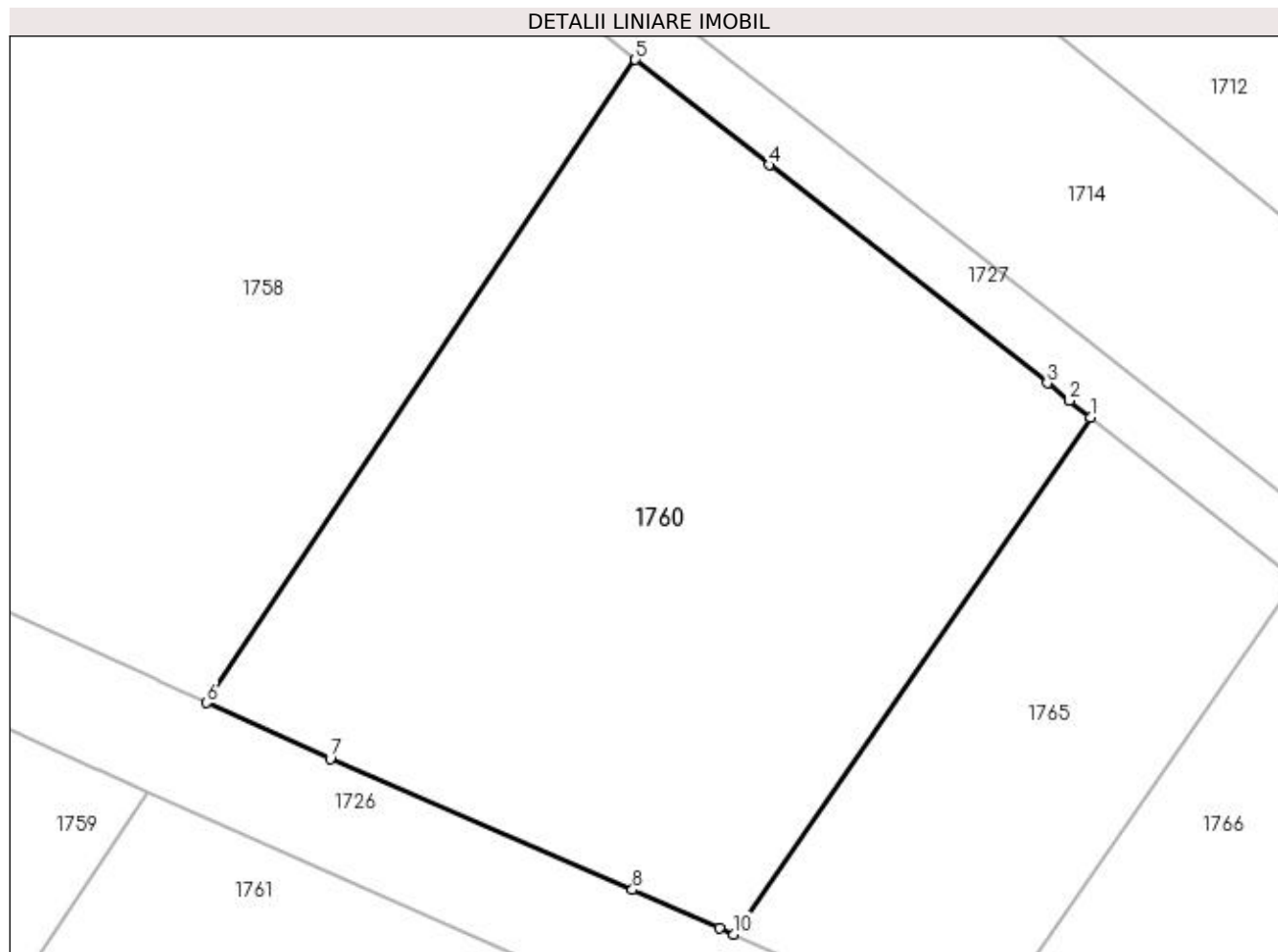
Inscrieri privind dezmembramintele dreptului de proprietate, drepturi reale de garanție și sarcini	Referințe
NU SUNT	

Anexa Nr. 1 La Partea I

Teren

Nr cadastral	Suprafața (mp)*	Observații / Referințe
	Din acte: 4.800 Masurata: 1.888	Diferența de suprafață se regăsește la ID 1761.

* Suprafața este determinată în planul de proiecție Stereo 70.



Date referitoare la teren

Crt	Categorie folosință	Intra vilan	Suprafața (mp)	Tarla	Parcelă	Nr. topo	Observații / Referințe
1	arabil	NU	1.888	48	512, 511	-	

Lungime Segmente

1) Valorile lungimilor segmentelor sunt obținute din proiecție în plan.

Punct început	X / Y	Punct sfârșit	X / Y	Lungime segment (** (m)
1	597.007,753 701.568,051	2	597.006,321 701.569,186	1.827
2	597.006,321 701.569,186	3	597.004,794 701.570,394	1.947
3	597.004,794 701.570,394	4	596.985,709 701.585,358	24.252
4	596.985,709 701.585,358	5	596.976,524 701.592,583	11.686
5	596.976,524 701.592,583	6	596.947,113 701.548,463	53.024

Punct început	X / Y	Punct sfârșit	X / Y	Lungime segment (** (m)
6	596.947,113 701.548,463	7	596.955,573 701.544,602	9.299
7	596.955,573 701.544,602	8	596.976,321 701.535,622	22.608
8	596.976,321 701.535,622	9	596.982,289 701.533,003	6.517
9	596.982,289 701.533,003	10	596.983,278 701.532,569	1.08
10	596.983,278 701.532,569	1	597.007,753 701.568,051	43.105

** Lungimile segmentelor sunt determinate în planul de proiecție Stereo 70 și sunt rotunjite la 1 milimetru.

*** Distanța dintre puncte este formată din segmente cumulate ce sunt mai mici decât valoarea 1 milimetru.

**DATE DESPRE IMOBILUL NR. 1761**

Oficiul de Cadastru și Publicitate Imobiliară SUCEAVA
Biroul de Cadastru și Publicitate Imobiliară Suceava

A. Partea I. Descrierea imobilului

TEREN Extravilan

Adresa: Jud. Suceava

Nr. Crt	Nr cadastral Nr. topografic	Suprafața* (mp)	Observații / Referințe
A1		Din acte: 4.800 Masurata: 2.912	Sector cadastral:47 Teren neimprejmuit; Diferența de suprafață se regăsește la ID 1760.

B. Partea II. Proprietari și acte

Inscrieri privitoare la dreptul de proprietate și alte drepturi reale		Referințe
/		
Act Notarial nr. 15755, din 01/11/1993 emis de NOTARIATUL DE STAT JUDETEAN SUCEAVA;		
B1	Intabulare, drept de PROPRIETATE donație, dobandit prin Conventie, cota actuala 1/1 1) STOICA MARIA	A1

C. Partea III. SARCINI .

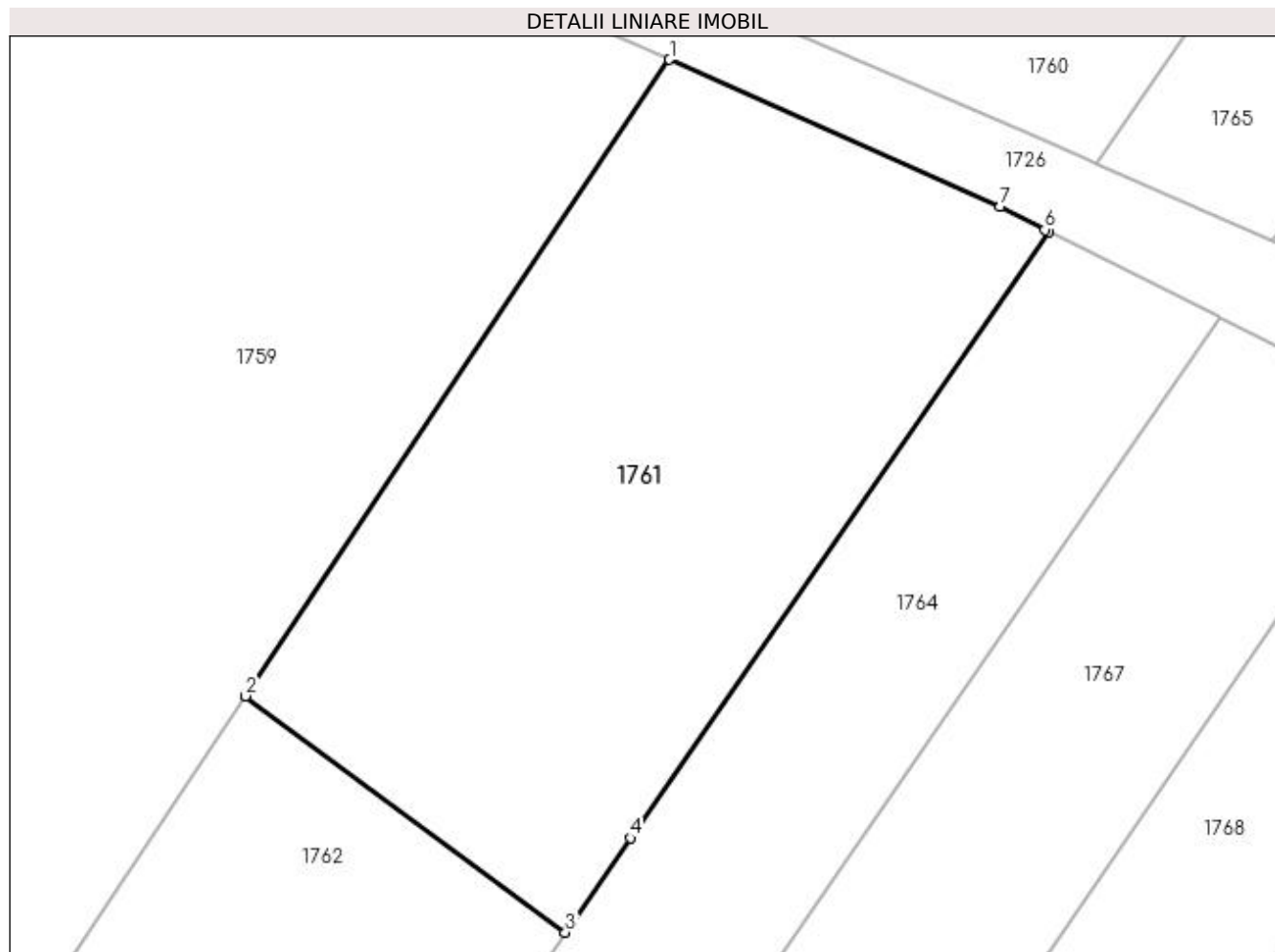
Inscrieri privind dezmembramintele dreptului de proprietate, drepturi reale de garanție și sarcini	Referințe
NU SUNT	

Anexa Nr. 1 La Partea I

Teren

Nr cadastral	Suprafața (mp)*	Observații / Referințe
	Din acte: 4.800 Masurata: 2.912	Diferența de suprafață se regăsește la ID 1760.

* Suprafața este determinată în planul de proiecție Stereo 70.



Date referitoare la teren

Crt	Categorie folosință	Intra vilan	Suprafața (mp)	Tarla	Parcelă	Nr. topo	Observații / Referințe
1	arabil	NU	2.912	48	517	-	

Lungime Segmente

1) Valorile lungimilor segmentelor sunt obținute din proiecție în plan.

Punct început	X / Y	Punct sfârșit	X / Y	Lungime segment (** (m)
1	596.943,045 701.542,361	2	596.903,009 701.482,303	72.179
2	596.903,009 701.482,303	3	596.933,204 701.459,977	37.552
3	596.933,204 701.459,977	4	596.939,348 701.468,885	10.821
4	596.939,348 701.468,885	5	596.978,842 701.526,139	69.554
5	596.978,842 701.526,139	6	596.978,498 701.526,311	0.385

Punct început	X / Y	Punct sfârșit	X / Y	Lungime segment (** (m)
6	596.978,498 701.526,311	7	596.974,226 701.528,455	4.78
7	596.974,226 701.528,455	1	596.943,045 701.542,361	34.141

** Lungimile segmentelor sunt determinate în planul de proiecție Stereo 70 și sunt rotunjite la 1 milimetru.

*** Distanța dintre puncte este formată din segmente cumulate ce sunt mai mici decât valoarea 1 milimetru.

**DATE DESPRE IMOBILUL NR. 1762**

Oficiul de Cadastru și Publicitate Imobiliară SUCEAVA
 Biroul de Cadastru și Publicitate Imobiliară Suceava

A. Partea I. Descrierea imobilului

TEREN Extravilan

Adresa: Jud. Suceava

Nr. Crt	Nr cadastral Nr. topografic	Suprafața* (mp)	Observații / Referințe
A1		1.800	Sector cadastral:47 Teren neimprejmuit;

B. Partea II. Proprietari și acte

Inscrieri privitoare la dreptul de proprietate și alte drepturi reale	Referințe
/	
Act Notarial nr. 15755, din 01/11/1993 emis de NOTARIATUL DE STAT JUDETEAN SUCEAVA;	
B1	Intabulare, drept de PROPRIETATE donație, dobandit prin Conventie, cota actuala 1/1 1) STOICA MARIA
	A1

C. Partea III. SARCINI .

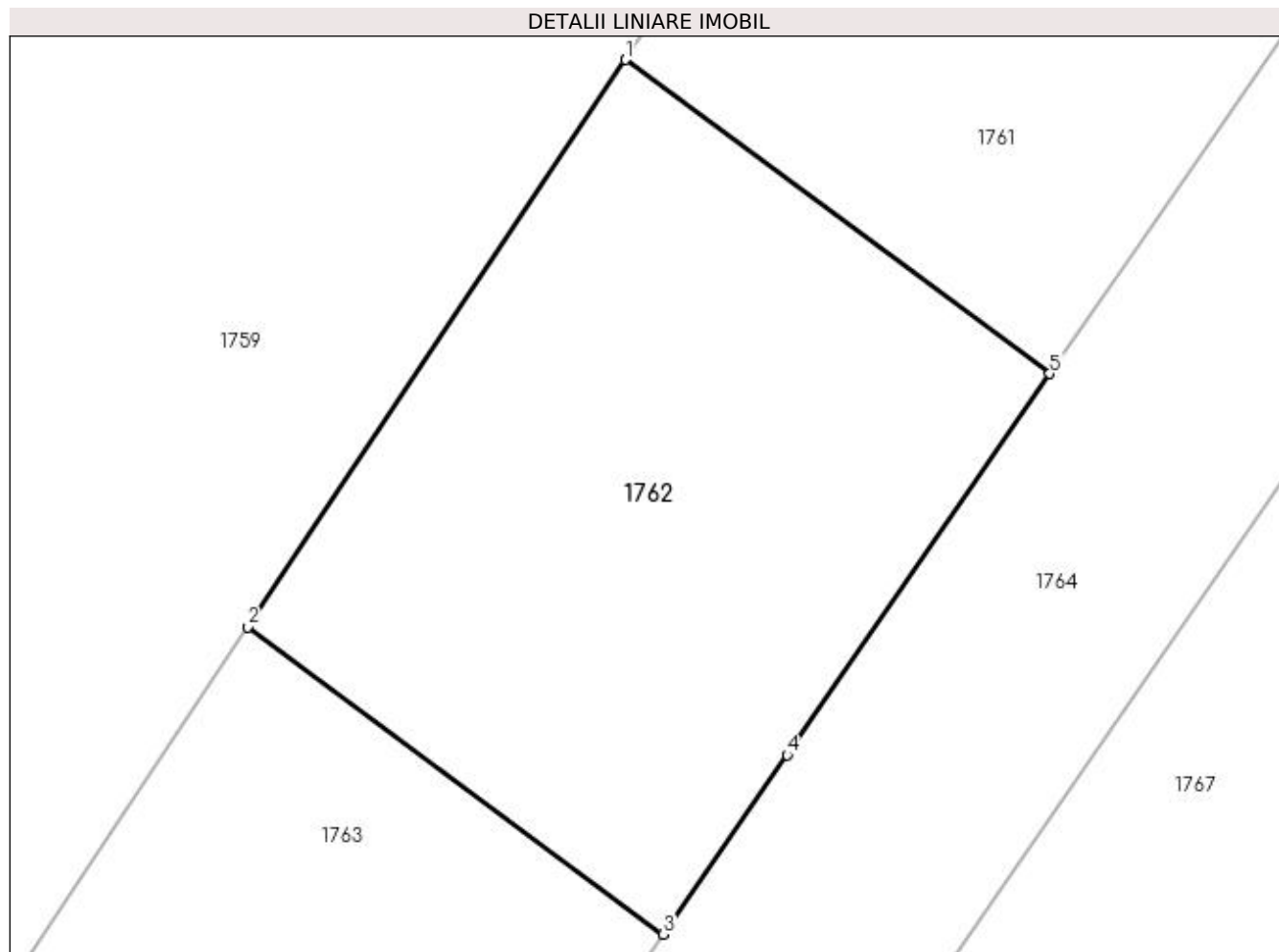
Inscrieri privind dezmembramintele dreptului de proprietate, drepturi reale de garanție și sarcini	Referințe
NU SUNT	

Anexa Nr. 1 La Partea I

Teren

Nr cadastral	Suprafața (mp)*	Observații / Referințe
	1.800	

* Suprafața este determinată în planul de proiecție Stereo 70.



Date referitoare la teren

Crt	Categorie folosință	Intra vilan	Suprafața (mp)	Tarla	Parcelă	Nr. topo	Observații / Referințe
1	arabil	NU	1.800	48	517	-	

Lungime Segmente

1) Valorile lungimilor segmentelor sunt obținute din proiecție în plan.

Punct început	X / Y	Punct sfârșit	X / Y	Lungime segment (** (m)
1	596.903,009 701.482,303	2	596.876,114 701.441,958	48.488
2	596.876,114 701.441,958	3	596.905,689 701.420,09	36.782
3	596.905,689 701.420,09	4	596.914,498 701.432,86	15.514
4	596.914,498 701.432,86	5	596.933,204 701.459,977	32.943
5	596.933,204 701.459,977	1	596.903,009 701.482,303	37.552

**** Lungimile segmentelor sunt determinate în planul de proiecție Stereo 70 și sunt rotunjite la 1 milimetru.**

***** Distanța dintre puncte este formată din segmente cumulate ce sunt mai mici decât valoarea 1 milimetru.**

**DATE DESPRE IMOBILUL NR. 1763**

Oficiul de Cadastru și Publicitate Imobiliară SUCEAVA
Biroul de Cadastru și Publicitate Imobiliară Suceava

A. Partea I. Descrierea imobilului

TEREN Extravilan

Adresa: Jud. Suceava

Nr. Crt	Nr cadastral Nr. topografic	Suprafața* (mp)	Observații / Referințe
A1		3.400	Sector cadastral:47 Teren neimprejmuit;

B. Partea II. Proprietari și acte

Inscrieri privitoare la dreptul de proprietate și alte drepturi reale		Referințe
/		
Act Normativ nr. Legea 7, din 13/03/1996 emis de PARLAMENTUL ROMANIEI;		
B1	Inscrierea provizorie, drept de PROPRIETATE, dobandit prin Lege, cota actuala 1/1 1) COMUNA ZVORIȘTEA, CIF:4244202, PROPRIETAR NEIDENTIFICAT.	A1

C. Partea III. SARCINI .

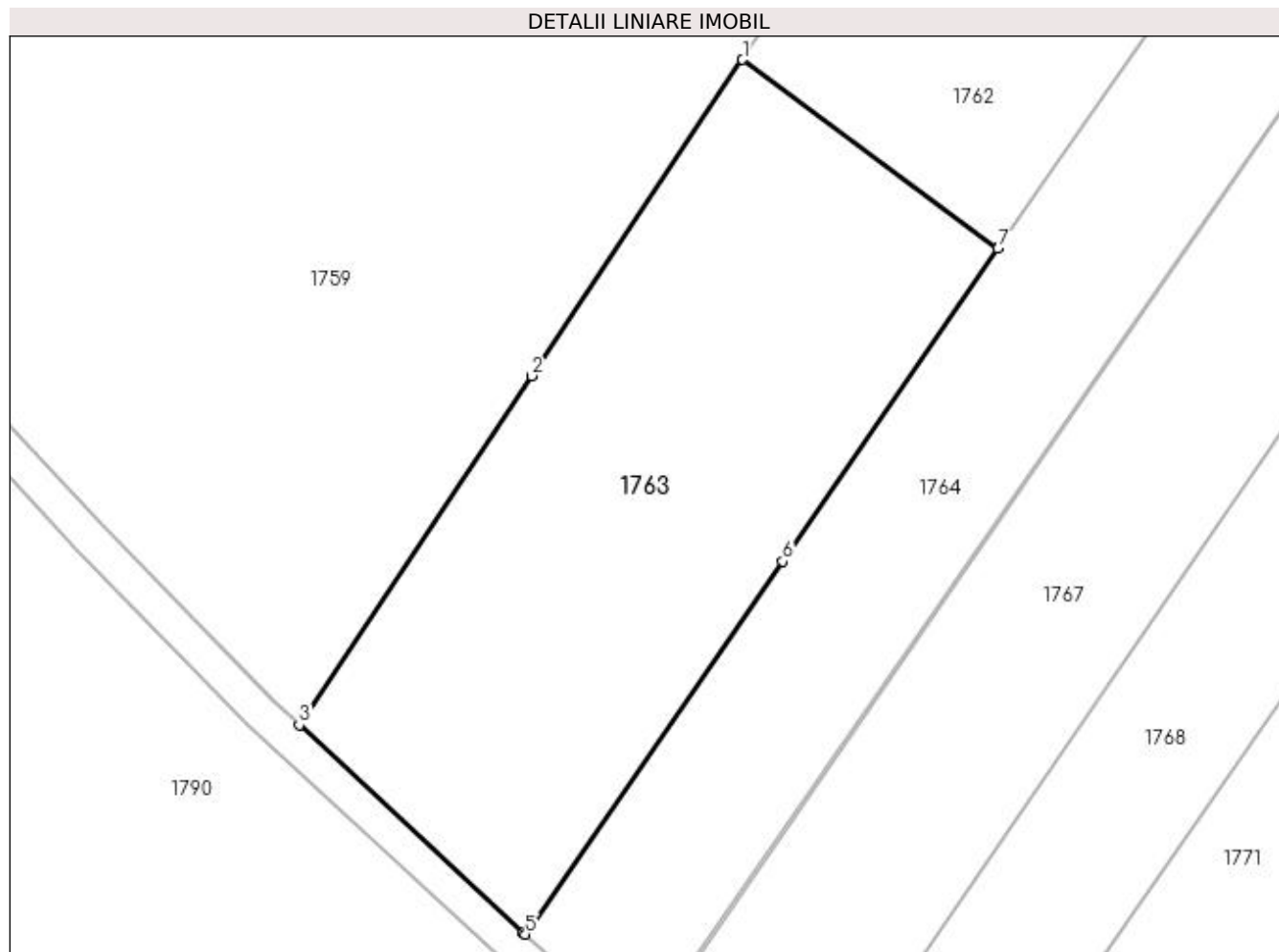
Inscrieri privind dezmembramintele dreptului de proprietate, drepturi reale de garanție și sarcini	Referințe
NU SUNT	

Anexa Nr. 1 La Partea I

Teren

Nr cadastral	Suprafața (mp)*	Observații / Referințe
	3.400	

* Suprafața este determinată în planul de proiecție Stereo 70.



Date referitoare la teren

Crt	Categorie folosință	Intra vilan	Suprafața (mp)	Tarla	Parcelă	Nr. topo	Observații / Referințe
1	arabil	NU	3.400	48	517	-	

Lungime Segmente

1) Valorile lungimilor segmentelor sunt obținute din proiecție în plan.

Punct început	X / Y	Punct sfârșit	X / Y	Lungime segment (** (m)
1	596.876,114 701.441,958	2	596.851,726 701.405,372	43.969
2	596.851,726 701.405,372	3	596.824,802 701.364,984	48.54
3	596.824,802 701.364,984	4	596.850,705 701.340,994	35.306
4	596.850,705 701.340,994	5	596.850,967 701.340,76	0.351
5	596.850,967 701.340,76	6	596.880,739 701.383,919	52.432

Punct început	X / Y	Punct sfârșit	X / Y	Lungime segment (** (m)
6	596.880,739 701.383,919	7	596.905,689 701.420,09	43.941
7	596.905,689 701.420,09	1	596.876,114 701.441,958	36.782

** Lungimile segmentelor sunt determinate în planul de proiecție Stereo 70 și sunt rotunjite la 1 milimetru.

*** Distanța dintre puncte este formată din segmente cumulate ce sunt mai mici decât valoarea 1 milimetru.

**DATE DESPRE IMOBILUL NR. 1764**

Oficiul de Cadastru și Publicitate Imobiliară SUCEAVA
Biroul de Cadastru și Publicitate Imobiliară Suceava

A. Partea I. Descrierea imobilului

TEREN Extravilan

Adresa: Jud. Suceava

Nr. Crt	Nr cadastral Nr. topografic	Suprafața* (mp)	Observații / Referințe
A1		Din acte: 4.800 Masurata: 4.070	Sector cadastral:47 Teren neimprejmuit; Diferența de suprafață se regăsește la ID 1765.Deținător Stoica Cornelia.

B. Partea II. Proprietari și acte

Inscrieri privitoare la dreptul de proprietate și alte drepturi reale		Referințe
/		
Act Administrativ nr. 29, din 24/03/1993 emis de CJSDPAT SUCEAVA;		
B1	Intabulare, drept de PROPRIETATE, dobandit prin Reconstituire, cota actuala 1/1 1) CIORNEI COSTACHE DEFUNCT:Da	A1

C. Partea III. SARCINI .

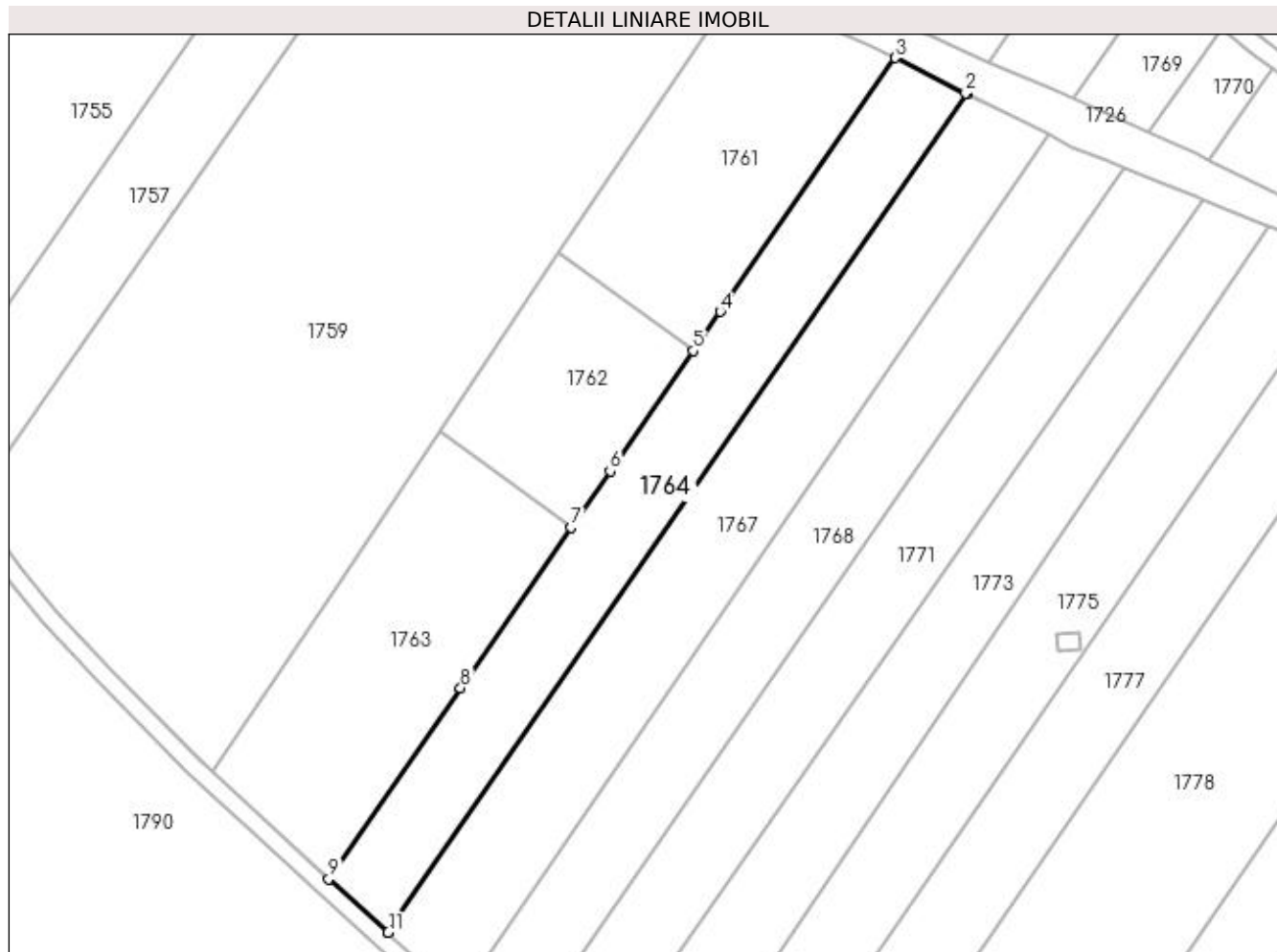
Inscrieri privind dezmembramintele dreptului de proprietate, drepturi reale de garanție și sarcini	Referințe
NU SUNT	

Anexa Nr. 1 La Partea I

Teren

Nr cadastral	Suprafața (mp)*	Observații / Referințe
	Din acte: 4.800 Masurata: 4.070	Diferența de suprafață se regăsește la ID 1765. Deținător Stoica Cornelia.

* Suprafața este determinată în planul de proiecție Stereo 70.



Date referitoare la teren

Crt	Categorie folosință	Intra vilan	Suprafața (mp)	Tarla	Parcelă	Nr. topo	Observații / Referințe
1	arabil	NU	4.070	48	517	-	

Lungime Segmente

1) Valorile lungimilor segmentelor sunt obținute din proiecție în plan.

Punct început	X / Y	Punct sfârșit	X / Y	Lungime segment (** (m)
1	596.994,984 701.518,04	2	596.994,778 701.518,143	0.23
2	596.994,778 701.518,143	3	596.978,842 701.526,139	17.83
3	596.978,842 701.526,139	4	596.939,348 701.468,885	69.554
4	596.939,348 701.468,885	5	596.933,204 701.459,977	10.821
5	596.933,204 701.459,977	6	596.914,498 701.432,86	32.943

Punct început	X / Y	Punct sfârșit	X / Y	Lungime segment (** (m)
6	596.914,498 701.432,86	7	596.905,689 701.420,09	15.514
7	596.905,689 701.420,09	8	596.880,739 701.383,919	43.941
8	596.880,739 701.383,919	9	596.850,967 701.340,76	52.432
9	596.850,967 701.340,76	10	596.864,24 701.328,904	17.797
10	596.864,24 701.328,904	11	596.864,411 701.328,751	0.229
11	596.864,411 701.328,751	1	596.994,984 701.518,04	229.956

** Lungimile segmentelor sunt determinate în planul de proiecție Stereo 70 și sunt rotunjite la 1 milimetru.

*** Distanța dintre puncte este formată din segmente cumulate ce sunt mai mici decât valoarea 1 milimetru.

**DATE DESPRE IMOBILUL NR. 1765**

Oficiul de Cadastru și Publicitate Imobiliară SUCEAVA
Biroul de Cadastru și Publicitate Imobiliară Suceava

A. Partea I. Descrierea imobilului

TEREN Extravilan

Adresa: Jud. Suceava

Nr. Crt	Nr cadastral Nr. topografic	Suprafața* (mp)	Observații / Referințe
A1		Din acte: 4.800 Masurata: 730	Sector cadastral:47 Teren neimprejmuit; Diferența de suprafață se regăsește la ID 1764.Deținător Stoica Cornelia.

B. Partea II. Proprietari și acte

Inscrieri privitoare la dreptul de proprietate și alte drepturi reale		Referințe
/		
Act Administrativ nr. 29, din 24/03/1993 emis de CJSDPAT SUCEAVA;		
B1	Intabulare, drept de PROPRIETATE, dobandit prin Reconstituire, cota actuala 1/1 1) CIORNEI COSTACHE DEFUNCT:Da	A1

C. Partea III. SARCINI .

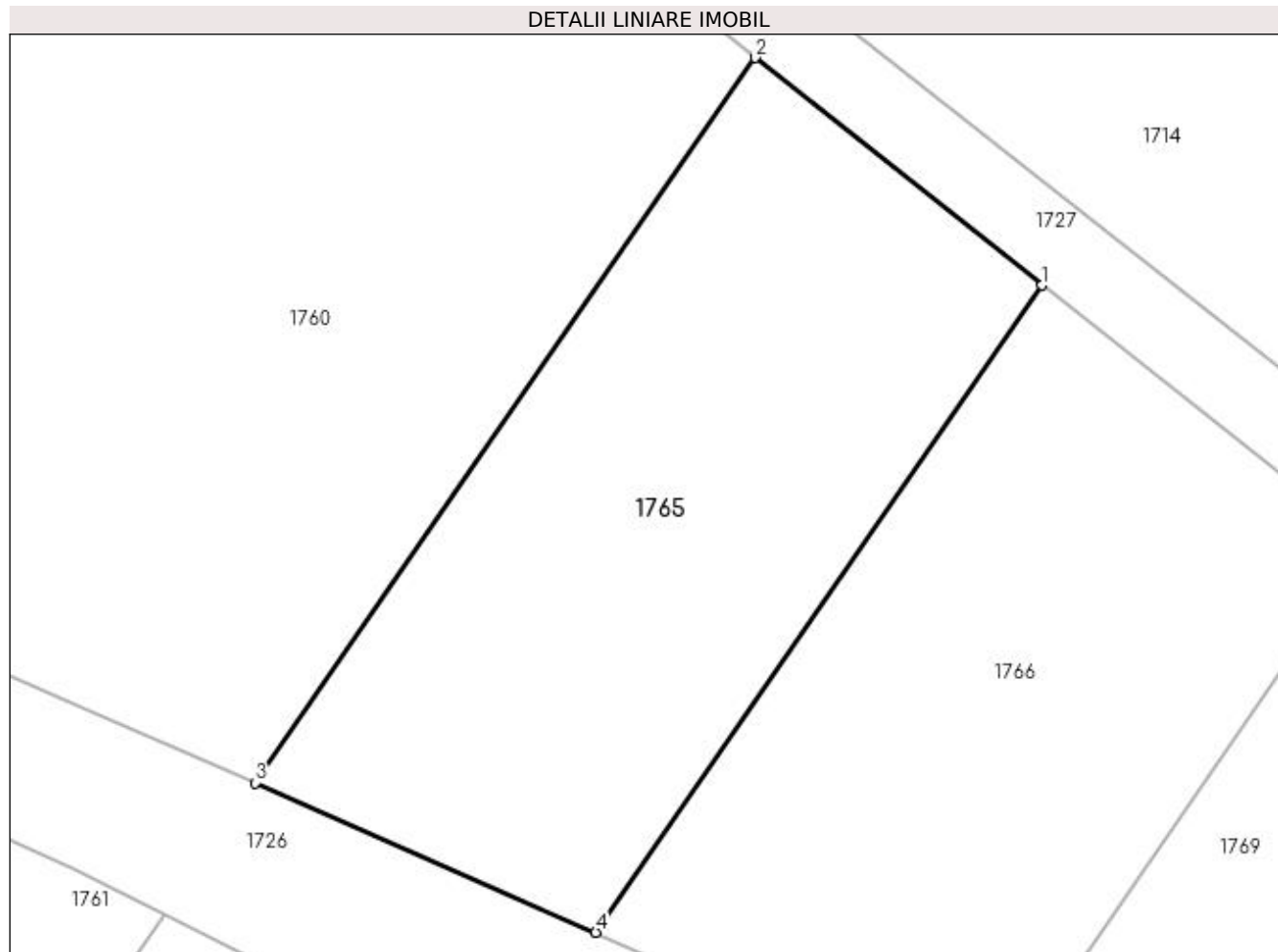
Inscrieri privind dezmembramintele dreptului de proprietate, drepturi reale de garanție și sarcini	Referințe
NU SUNT	

Anexa Nr. 1 La Partea I

Teren

Nr cadastral	Suprafaţa (mp)*	Observații / Referințe
	Din acte: 4.800 Masurata: 730	Diferența de suprafață se regăsește la ID 1764. Deținător Stoica Cornelia.

* Suprafața este determinată în planul de proiecție Stereo 70.



Date referitoare la teren

Crt	Categorie folosință	Intravilan	Suprafața (mp)	Tarla	Parcelă	Nr. topo	Observații / Referințe
1	arabil	NU	730	48	512, 511	-	

Lungime Segmente

1) Valorile lungimilor segmentelor sunt obținute din proiecție în plan.

Punct început	X / Y	Punct sfârșit	X / Y	Lungime segment (** (m)
1	597.021,807 701.556,925	2	597.007,753 701.568,051	17.925
2	597.007,753 701.568,051	3	596.983,278 701.532,569	43.105
3	596.983,278 701.532,569	4	596.999,958 701.525,251	18.215
4	596.999,958 701.525,251	1	597.021,807 701.556,925	38.479

**** Lungimile segmentelor sunt determinate în planul de proiecție Stereo 70 și sunt rotunjite la 1 milimetru.**

***** Distanța dintre puncte este formată din segmente cumulate ce sunt mai mici decât valoarea 1 milimetru.**

**DATE DESPRE IMOBILUL NR. 1766**

Oficiul de Cadastru și Publicitate Imobiliară SUCEAVA
Biroul de Cadastru și Publicitate Imobiliară Suceava

A. Partea I. Descrierea imobilului

TEREN Extravilan

Adresa: Jud. Suceava

Nr. Crt	Nr cadastral Nr. topografic	Suprafața* (mp)	Observații / Referințe
A1		729	Sector cadastral:47 Teren neimprejmuit;

B. Partea II. Proprietari și acte

Inscrieri privitoare la dreptul de proprietate și alte drepturi reale		Referințe
/		
Act Normativ nr. Legea 7, din 13/03/1996 emis de PARLAMENTUL ROMANIEI;		
B1	Inscrierea provizorie, drept de PROPRIETATE, dobandit prin Lege, cota actuala 1/1 1) COMUNA ZVORIȘTEA, CIF:4244202, PROPRIETAR NEIDENTIFICAT.	A1

C. Partea III. SARCINI .

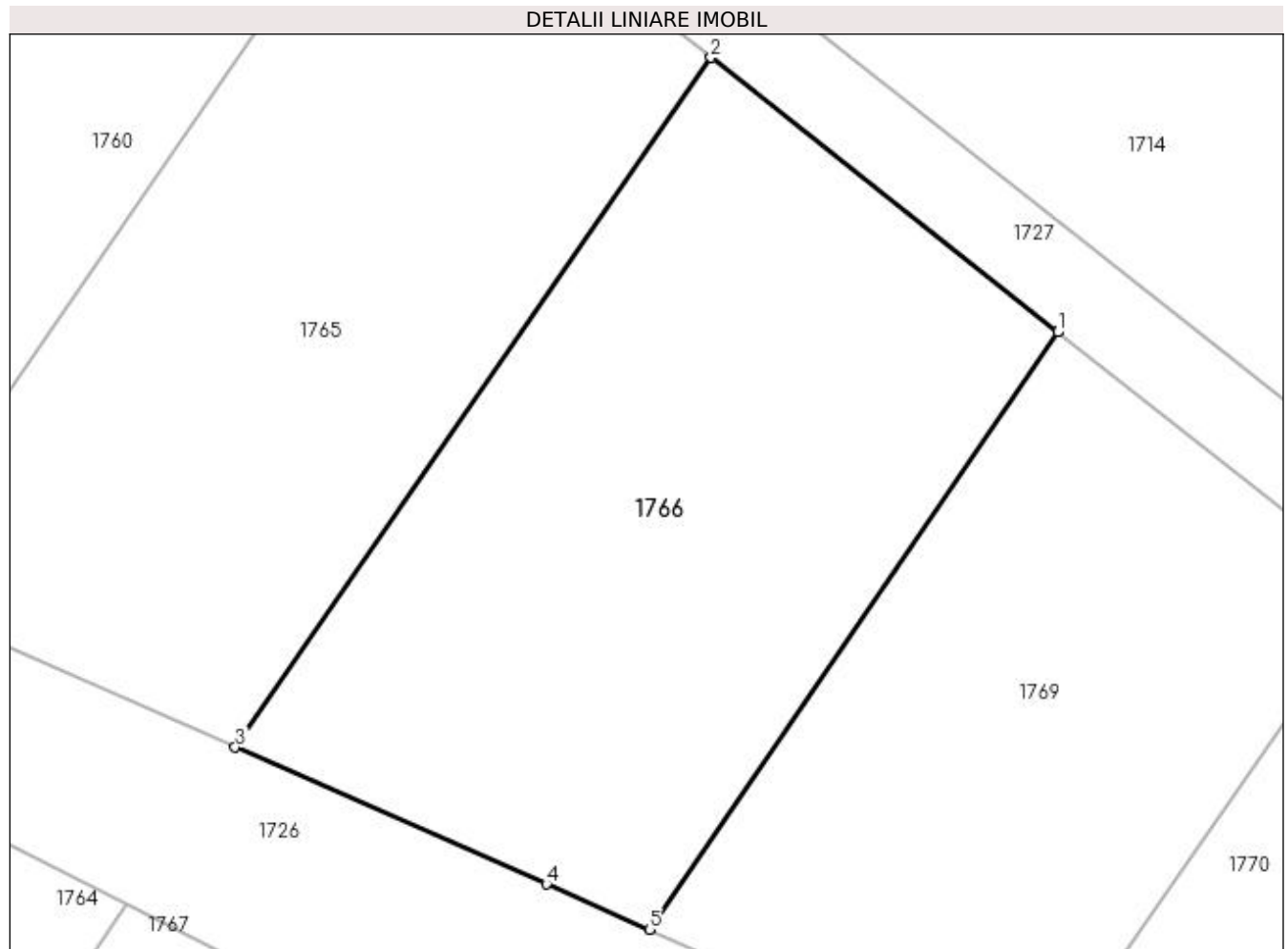
Inscrieri privind dezmembramintele dreptului de proprietate, drepturi reale de garanție și sarcini	Referințe
NU SUNT	

Anexa Nr. 1 La Partea I

Teren

Nr cadastral	Suprafața (mp)*	Observații / Referințe
	729	

* Suprafața este determinată în planul de proiecție Stereo 70.



Date referitoare la teren

Crt	Categorie folosință	Intra vilan	Suprafața (mp)	Tarla	Parcelă	Nr. topo	Observații / Referințe
1	arabil	NU	729	48	512, 511	-	

Lungime Segmente

1) Valorile lungimilor segmentelor sunt obținute din proiecție în plan.

Punct început	X / Y	Punct sfârșit	X / Y	Lungime segment (** (m)
1	597.037,73 701.544,318	2	597.021,807 701.556,925	20.31
2	597.021,807 701.556,925	3	596.999,958 701.525,251	38.479
3	596.999,958 701.525,251	4	597.014,255 701.518,977	15.613
4	597.014,255 701.518,977	5	597.018,981 701.516,896	5.164
5	597.018,981 701.516,896	1	597.037,73 701.544,318	33.219

**** Lungimile segmentelor sunt determinate în planul de proiecție Stereo 70 și sunt rotunjite la 1 milimetru.**

***** Distanța dintre puncte este formată din segmente cumulate ce sunt mai mici decât valoarea 1 milimetru.**

**DATE DESPRE IMOBILUL NR. 1767**

Oficiul de Cadastru și Publicitate Imobiliară SUCEAVA
Biroul de Cadastru și Publicitate Imobiliară Suceava

A. Partea I. Descrierea imobilului

TEREN Extravilan

Adresa: Jud. Suceava

Nr. Crt	Nr cadastral Nr. topografic	Suprafața* (mp)	Observații / Referințe
A1		4.871	Sector cadastral:47 Teren neimprejmuit;

B. Partea II. Proprietari și acte

Inscrieri privitoare la dreptul de proprietate și alte drepturi reale		Referințe
/		
Act Normativ nr. Legea 7, din 13/03/1996 emis de PARLAMENTUL ROMANIEI;		
B1	Inscrierea provizorie, drept de PROPRIETATE, dobandit prin Lege, cota actuala 1/1 1) COMUNA ZVORIȘTEA, CIF:4244202, PROPRIETAR NEIDENTIFICAT.	A1

C. Partea III. SARCINI .

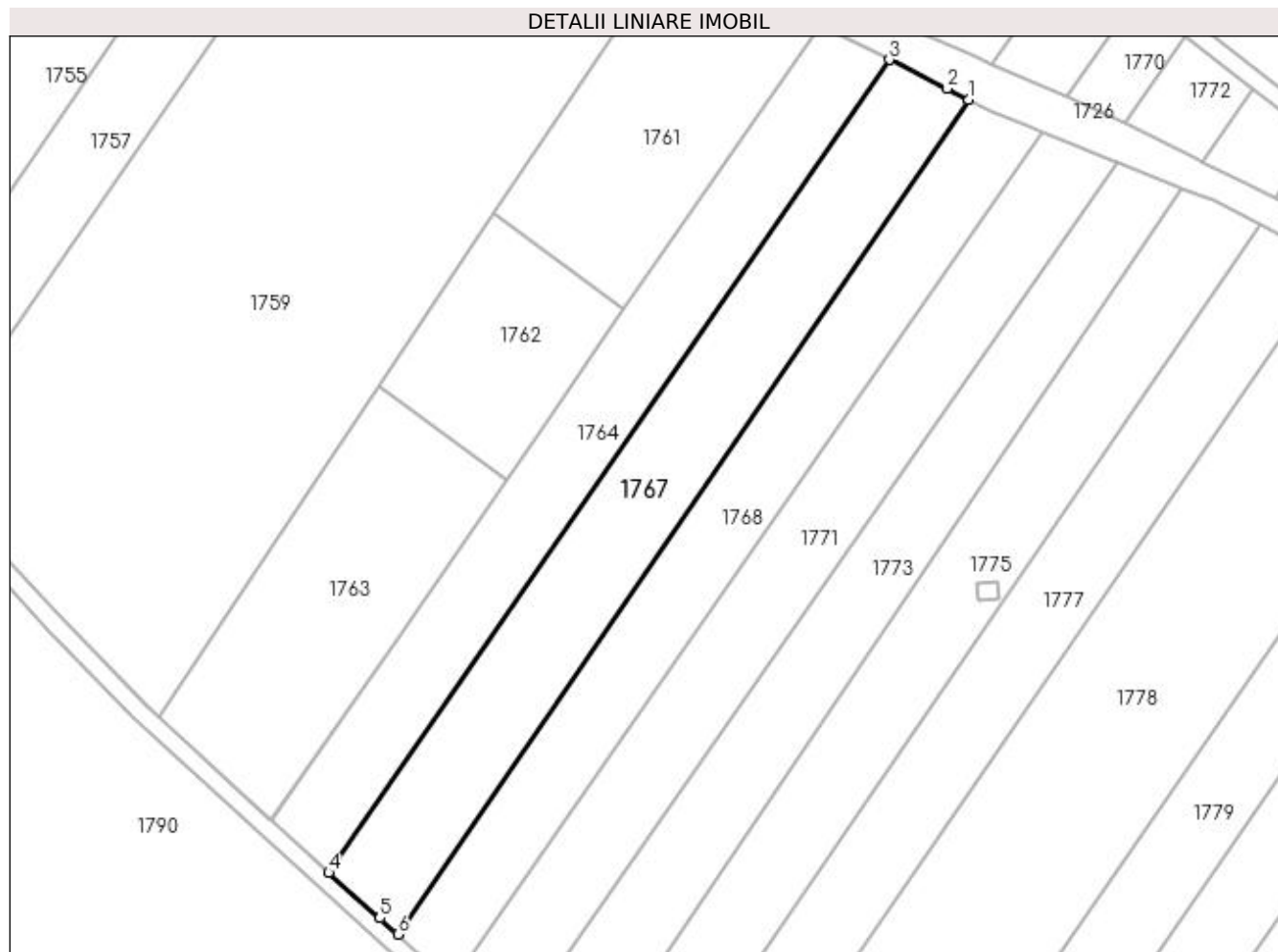
Inscrieri privind dezmembramintele dreptului de proprietate, drepturi reale de garanție și sarcini	Referințe
NU SUNT	

Anexa Nr. 1 La Partea I

Teren

Nr cadastral	Suprafața (mp)*	Observații / Referințe
	4.871	

* Suprafața este determinată în planul de proiecție Stereo 70.



Date referitoare la teren

Crt	Categorie folosință	Intra vilan	Suprafața (mp)	Tarla	Parcelă	Nr. topo	Observații / Referințe
1	arabil	NU	4.871	48	517	-	

Lungime Segmente

1) Valorile lungimilor segmentelor sunt obținute din proiecție în plan.

Punct început	X / Y	Punct sfârșit	X / Y	Lungime segment (** (m)
1	597.013,433 701.508,783	2	597.008,385 701.511,316	5.648
2	597.008,385 701.511,316	3	596.994,984 701.518,04	14.993
3	596.994,984 701.518,04	4	596.864,411 701.328,751	229.956
4	596.864,411 701.328,751	5	596.876,299 701.318,132	15.94
5	596.876,299 701.318,132	6	596.880,509 701.314,371	5.645

Punct început	X / Y	Punct sfârșit	X / Y	Lungime segment (** (m)
6	596.880,509 701.314,371	1	597.013,433 701.508,783	235.51

** Lungimile segmentelor sunt determinate în planul de proiecție Stereo 70 și sunt rotunjite la 1 milimetru.

*** Distanța dintre puncte este formată din segmente cumulate ce sunt mai mici decât valoarea 1 milimetru.

**DATE DESPRE IMOBILUL NR. 1768**

Oficiul de Cadastru și Publicitate Imobiliară SUCEAVA
Biroul de Cadastru și Publicitate Imobiliară Suceava

A. Partea I. Descrierea imobilului

TEREN Extravilan

Adresa: Jud. Suceava

Nr. Crt	Nr cadastral Nr. topografic	Suprafața* (mp)	Observații / Referințe
A1		Din acte: 4.800 Masurata: 4.226	Sector cadastral:47 Teren neimprejmuit; Diferența de suprafață se regăsește la ID 1769.Deținător Stefanovici Lăcrămioara.

B. Partea II. Proprietari și acte

Inscrieri privitoare la dreptul de proprietate și alte drepturi reale	Referințe
/	
Act Administrativ nr. 1, din 23/03/1993 emis de CJSDPAT SUCEAVA;	
B1	A1
Intabulare, drept de PROPRIETATE, dobandit prin Reconstituire, cota actuala 1/1 1) CIORNEI DOMNICA DEFUNCT:Da	

C. Partea III. SARCINI .

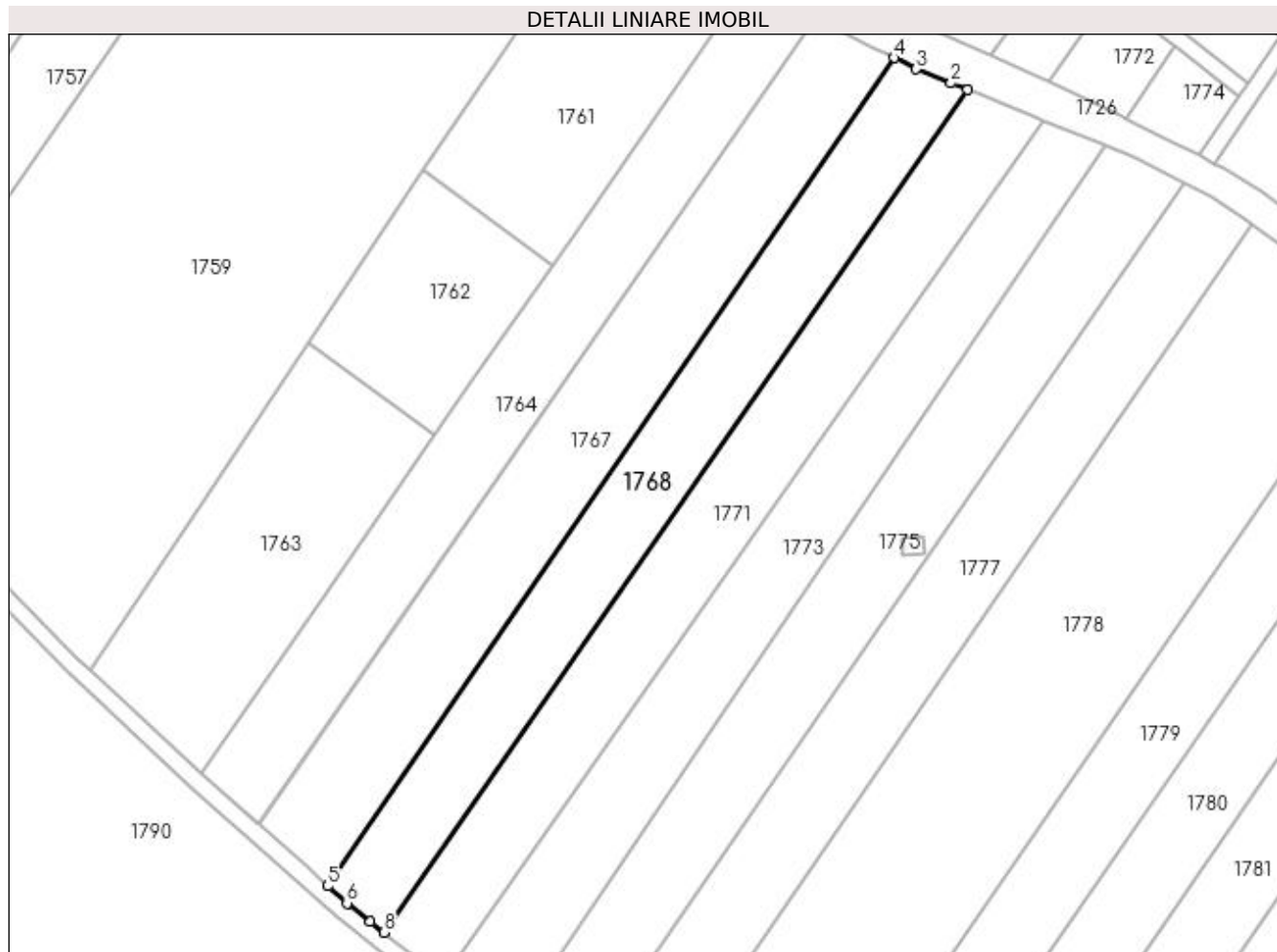
Inscrieri privind dezmembramintele dreptului de proprietate, drepturi reale de garanție și sarcini	Referințe
NU SUNT	

Anexa Nr. 1 La Partea I

Teren

Nr cadastral	Suprafața (mp)*	Observații / Referințe
	Din acte: 4.800 Masurata: 4.226	Diferența de suprafață se regăsește la ID 1769. Deținător Stefanovici Lăcrămioara.

* Suprafața este determinată în planul de proiecție Stereo 70.



Date referitoare la teren

Crt	Categorie folosință	Intravilan	Suprafața (mp)	Tarla	Parcelă	Nr. topo	Observații / Referințe
1	arabil	NU	4.226	48	517	-	

Lungime Segmente

1) Valorile lungimilor segmentelor sunt obținute din proiecție în plan.

Punct început	X / Y	Punct sfârșit	X / Y	Lungime segment (** (m)
1	597.030,686 701.501,259	2	597.026,837 701.502,827	4.156
2	597.026,837 701.502,827	3	597.018,664 701.506,159	8.826
3	597.018,664 701.506,159	4	597.013,433 701.508,783	5.852
4	597.013,433 701.508,783	5	596.880,509 701.314,371	235.51
5	596.880,509 701.314,371	6	596.885,015 701.310,346	6.042

Punct început	X / Y	Punct sfârșit	X / Y	Lungime segment (** (m)
6	596.885,015 701.310,346	7	596.890,521 701.306,027	6.998
7	596.890,521 701.306,027	8	596.893,719 701.303,519	4.064
8	596.893,719 701.303,519	1	597.030,686 701.501,259	240.543

** Lungimile segmentelor sunt determinate în planul de proiecție Stereo 70 și sunt rotunjite la 1 milimetru.

*** Distanța dintre puncte este formată din segmente cumulate ce sunt mai mici decât valoarea 1 milimetru.

**DATE DESPRE IMOBILUL NR. 1769**

Oficiul de Cadastru și Publicitate Imobiliară SUCEAVA
Biroul de Cadastru și Publicitate Imobiliară Suceava

A. Partea I. Descrierea imobilului

TEREN Extravilan

Adresa: Jud. Suceava

Nr. Crt	Nr cadastral Nr. topografic	Suprafața* (mp)	Observații / Referințe
A1		Din acte: 4.800 Masurata: 574	Sector cadastral:47 Teren neimprejmuit; Diferența de suprafață se regăsește la ID 1768.Deținător Stefanovici Lăcrămioara.

B. Partea II. Proprietari și acte

Inscrieri privitoare la dreptul de proprietate și alte drepturi reale	Referințe
/	
Act Administrativ nr. 1, din 23/03/1993 emis de CJSDPAT SUCEAVA;	
B1	A1
Intabulare, drept de PROPRIETATE, dobandit prin Reconstituire, cota actuala 1/1 1) CIORNEI DOMNICA DEFUNCT:Da	

C. Partea III. SARCINI .

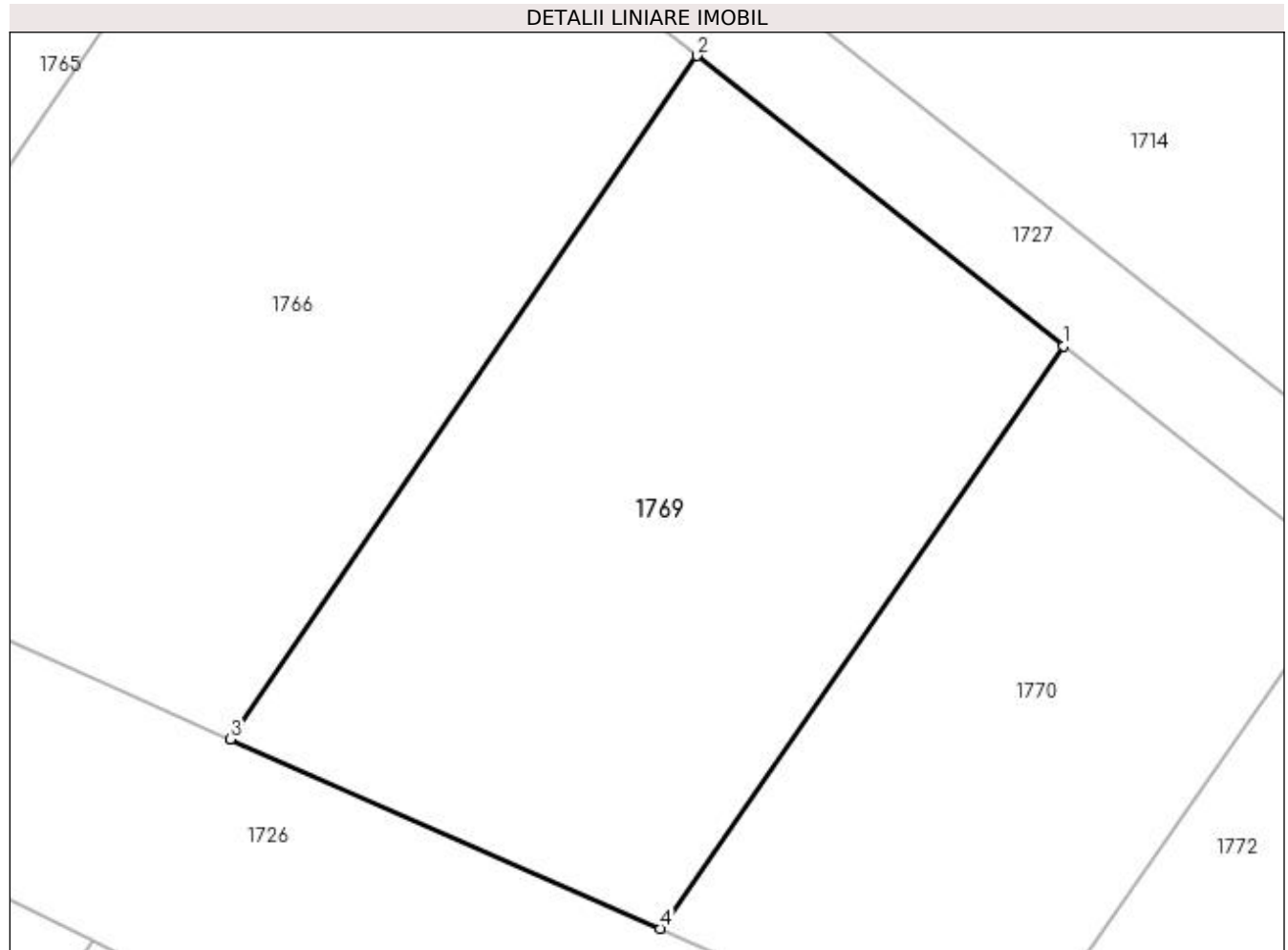
Inscrieri privind dezmembramintele dreptului de proprietate, drepturi reale de garanție și sarcini	Referințe
NU SUNT	

Anexa Nr. 1 La Partea I

Teren

Nr cadastral	Suprafața (mp)*	Observații / Referințe
	Din acte: 4.800 Masurata: 574	Diferența de suprafață se regăsește la ID 1768.Deținător Stefanovici Lăcrămioara.

* Suprafața este determinată în planul de proiecție Stereo 70.



Date referitoare la teren

Crt	Categorie folosință	Intra vilan	Suprafața (mp)	Tarla	Parcelă	Nr. topo	Observații / Referințe
1	arabil	NU	574	48	512, 511	-	

Lungime Segmente

1) Valorile lungimilor segmentelor sunt obținute din proiecție în plan.

Punct început	X / Y	Punct sfârșit	X / Y	Lungime segment (** (m)
1	597.052,443 701.532,67	2	597.037,73 701.544,318	18.766
2	597.037,73 701.544,318	3	597.018,981 701.516,896	33.219
3	597.018,981 701.516,896	4	597.036,249 701.509,289	18.869
4	597.036,249 701.509,289	1	597.052,443 701.532,67	28.441

**** Lungimile segmentelor sunt determinate în planul de proiecție Stereo 70 și sunt rotunjite la 1 milimetru.**

***** Distanța dintre puncte este formată din segmente cumulate ce sunt mai mici decât valoarea 1 milimetru.**

**DATE DESPRE IMOBILUL NR. 1770**

Oficiul de Cadastru și Publicitate Imobiliară SUCEAVA
Biroul de Cadastru și Publicitate Imobiliară Suceava

A. Partea I. Descrierea imobilului

TEREN Extravilan

Adresa: Jud. Suceava

Nr. Crt	Nr cadastral Nr. topografic	Suprafața* (mp)	Observații / Referințe
A1		389	Sector cadastral:47 Teren neimprejmuit;

B. Partea II. Proprietari și acte

Inscrieri privitoare la dreptul de proprietate și alte drepturi reale		Referințe
/		
Act Normativ nr. Legea 7, din 13/03/1996 emis de PARLAMENTUL ROMANIEI;		
B1	Inscrierea provizorie, drept de PROPRIETATE, dobandit prin Lege, cota actuala 1/1 1) COMUNA ZVORIȘTEA, CIF:4244202, PROPRIETAR NEIDENTIFICAT.	A1

C. Partea III. SARCINI .

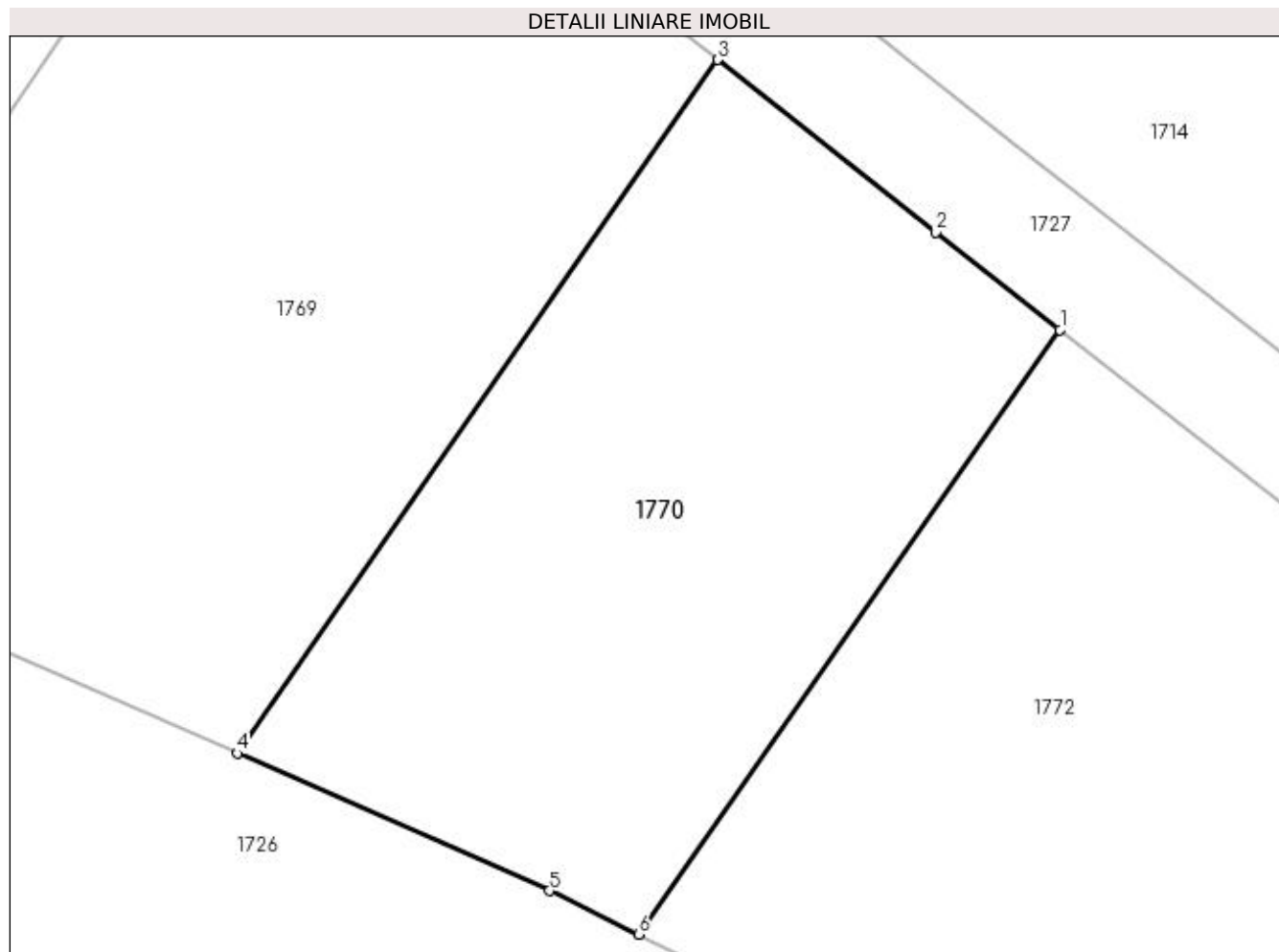
Inscrieri privind dezmembramintele dreptului de proprietate, drepturi reale de garanție și sarcini	Referințe
NU SUNT	

Anexa Nr. 1 La Partea I

Teren

Nr cadastral	Suprafața (mp)*	Observații / Referințe
	389	

* Suprafața este determinată în planul de proiecție Stereo 70.



Date referitoare la teren

Crt	Categorie folosință	Intra vilan	Suprafața (mp)	Tarla	Parcelă	Nr. topo	Observații / Referințe
1	arabil	NU	389	48	512, 511	-	

Lungime Segmente

1) Valorile lungimilor segmentelor sunt obținute din proiecție în plan.

Punct început	X / Y	Punct sfârșit	X / Y	Lungime segment (** (m)
1	597.063,989 701.523,563	2	597.059,8 701.526,845	5.322
2	597.059,8 701.526,845	3	597.052,443 701.532,67	9.384
3	597.052,443 701.532,67	4	597.036,249 701.509,289	28.441
4	597.036,249 701.509,289	5	597.046,77 701.504,655	11.496
5	597.046,77 701.504,655	6	597.049,776 701.503,189	3.344

Punct început	X / Y	Punct sfârșit	X / Y	Lungime segment (** (m)
6	597.049,776 701.503,189	1	597.063,989 701.523,563	24.842

** Lungimile segmentelor sunt determinate în planul de proiecție Stereo 70 și sunt rotunjite la 1 milimetru.

*** Distanța dintre puncte este formată din segmente cumulate ce sunt mai mici decât valoarea 1 milimetru.

**DATE DESPRE IMOBILUL NR. 1771**

Oficiul de Cadastru și Publicitate Imobiliară SUCEAVA
Biroul de Cadastru și Publicitate Imobiliară Suceava

A. Partea I. Descrierea imobilului

TEREN Extravilan

Adresa: Jud. Suceava

Nr. Crt	Nr cadastral Nr. topografic	Suprafața* (mp)	Observații / Referințe
A1		4.411	Sector cadastral:47 Teren neimprejmuit;

B. Partea II. Proprietari și acte

Inscrieri privitoare la dreptul de proprietate și alte drepturi reale		Referințe
/		
Act Normativ nr. Legea 7, din 13/03/1996 emis de PARLAMENTUL ROMANIEI;		
B1	Inscrierea provizorie, drept de PROPRIETATE, dobandit prin Lege, cota actuala 1/1 1) COMUNA ZVORIȘTEA, CIF:4244202, PROPRIETAR NEIDENTIFICAT.	A1

C. Partea III. SARCINI .

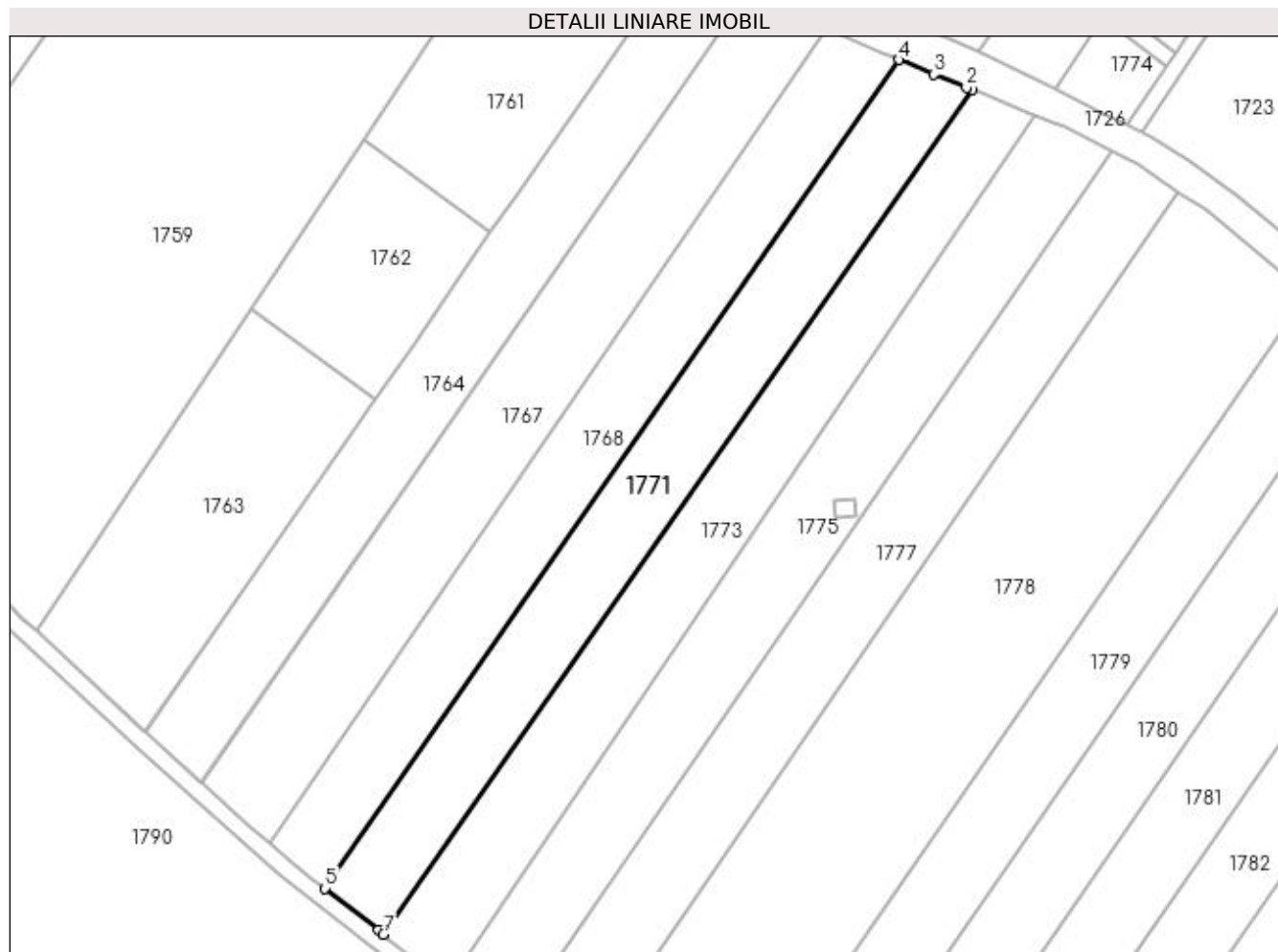
Inscrieri privind dezmembramintele dreptului de proprietate, drepturi reale de garanție și sarcini	Referințe
NU SUNT	

Anexa Nr. 1 La Partea I

Teren

Nr cadastral	Suprafața (mp)*	Observații / Referințe
	4.411	

* Suprafața este determinată în planul de proiecție Stereo 70.



Date referitoare la teren

Crt	Categorie folosință	Intra vilan	Suprafața (mp)	Tarla	Parcelă	Nr. topo	Observații / Referințe
1	arabil	NU	4.411	48	517	-	

Lungime Segmente

1) Valorile lungimilor segmentelor sunt obținute din proiecție în plan.

Punct început	X / Y	Punct sfârșit	X / Y	Lungime segment (** (m)
1	597.048,311 701.494,113	2	597.046,829 701.494,711	1.598
2	597.046,829 701.494,711	3	597.039,179 701.497,798	8.249
3	597.039,179 701.497,798	4	597.030,686 701.501,259	9.171
4	597.030,686 701.501,259	5	596.893,719 701.303,519	240.543
5	596.893,719 701.303,519	6	596.906,467 701.293,518	16.203

Punct început	X / Y	Punct sfârșit	X / Y	Lungime segment (** (m)
6	596.906,467 701.293,518	7	596.907,695 701.292,555	1.561
7	596.907,695 701.292,555	1	597.048,311 701.494,113	245.761

** Lungimile segmentelor sunt determinate în planul de proiecție Stereo 70 și sunt rotunjite la 1 milimetru.

*** Distanța dintre puncte este formată din segmente cumulate ce sunt mai mici decât valoarea 1 milimetru.

**DATE DESPRE IMOBILUL NR. 1772**

Oficiul de Cadastru și Publicitate Imobiliară SUCEAVA
Biroul de Cadastru și Publicitate Imobiliară Suceava

A. Partea I. Descrierea imobilului

TEREN Extravilan

Adresa: Jud. Suceava

Nr. Crt	Nr cadastral Nr. topografic	Suprafața* (mp)	Observații / Referințe
A1	32424	451	Sector cadastral:47 Teren neimprejmuit;

B. Partea II. Proprietari și acte

Inscrieri privitoare la dreptul de proprietate și alte drepturi reale	Referințe
84387 / 03/12/2021	
Act Notarial nr. 531(C.V.), din 26/11/2021 emis de BUZDUGA DANA ALINA;	
B7	Intabulare, drept de PROPRIETATEcu titlu de cumparare, dobandit prin Conventie, cota actuala 1/1 1) F.E. AGRAR S.R.L., CIF:25278704
	A1

C. Partea III. SARCINI .

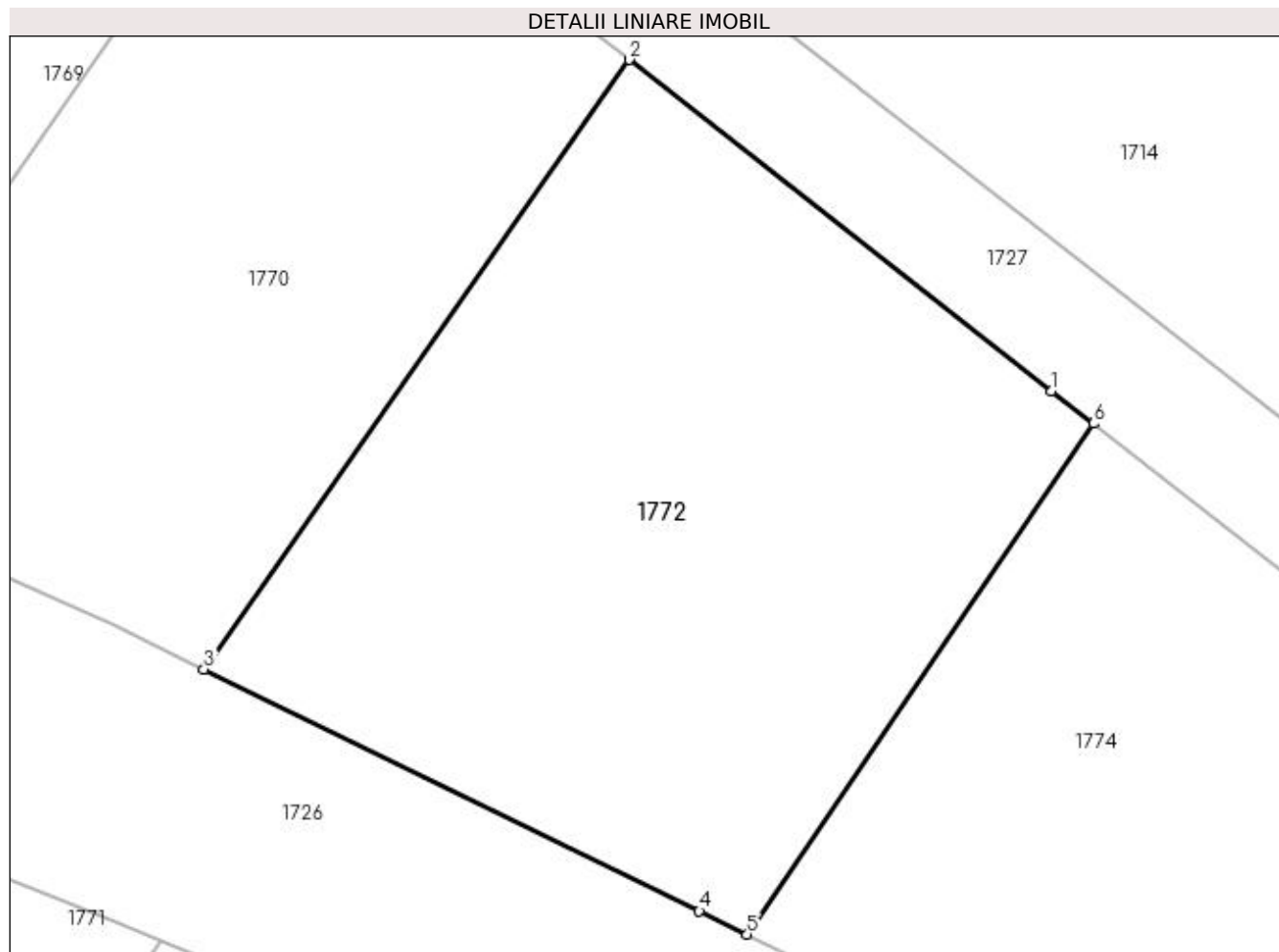
Inscrieri privind dezmembramintele dreptului de proprietate, drepturi reale de garanție și sarcini	Referințe
NU SUNT	

Anexa Nr. 1 La Partea I

Teren

Nr cadastral	Suprafața (mp)*	Observații / Referințe
32424	451	

* Suprafața este determinată în planul de proiecție Stereo 70.



Date referitoare la teren

Crt	Categorie folosință	Intravilan	Suprafața (mp)	Tarla	Parcelă	Nr. topo	Observații / Referințe
1	arabil	NU	451	48	512, 511	-	

Lungime Segmente

1) Valorile lungimilor segmentelor sunt obținute din proiecție în plan.

Punct început	X / Y	Punct sfârșit	X / Y	Lungime segment (** (m)
1	597.078,119 701.512,491	2	597.063,989 701.523,563	17.951
2	597.063,989 701.523,563	3	597.049,776 701.503,189	24.842
3	597.049,776 701.503,189	4	597.066,339 701.495,108	18.429
4	597.066,339 701.495,108	5	597.067,945 701.494,325	1.787
5	597.067,945 701.494,325	6	597.079,516 701.511,397	20.624

Punct început	X / Y	Punct sfârșit	X / Y	Lungime segment (** (m)
6	597.079,516 701.511,397	1	597.078,119 701.512,491	1.774

** Lungimile segmentelor sunt determinate în planul de proiecție Stereo 70 și sunt rotunjite la 1 milimetru.

*** Distanța dintre puncte este formată din segmente cumulate ce sunt mai mici decât valoarea 1 milimetru.

**DATE DESPRE IMOBILUL NR. 1773**

Oficiul de Cadastru și Publicitate Imobiliară SUCEAVA
Biroul de Cadastru și Publicitate Imobiliară Suceava

A. Partea I. Descrierea imobilului

TEREN Extravilan

Adresa: Jud. Suceava

Nr. Crt	Nr cadastral Nr. topografic	Suprafața* (mp)	Observații / Referințe
A1	32413	4.349	Sector cadastral:47 Teren neimprejmuit;

B. Partea II. Proprietari și acte

Inscrieri privitoare la dreptul de proprietate și alte drepturi reale	Referințe
84392 / 03/12/2021	
Act Notarial nr. Contract de vanzare nr. 531, din 26/11/2021 emis de NP BUZDUGA DANA ALINA;	
B7	A1
Intabulare, drept de PROPRIETATE, dobândit prin Conventie, cota actuala 1/1 1) F.E. AGRAR S.R.L., CIF:25278704	

C. Partea III. SARCINI .

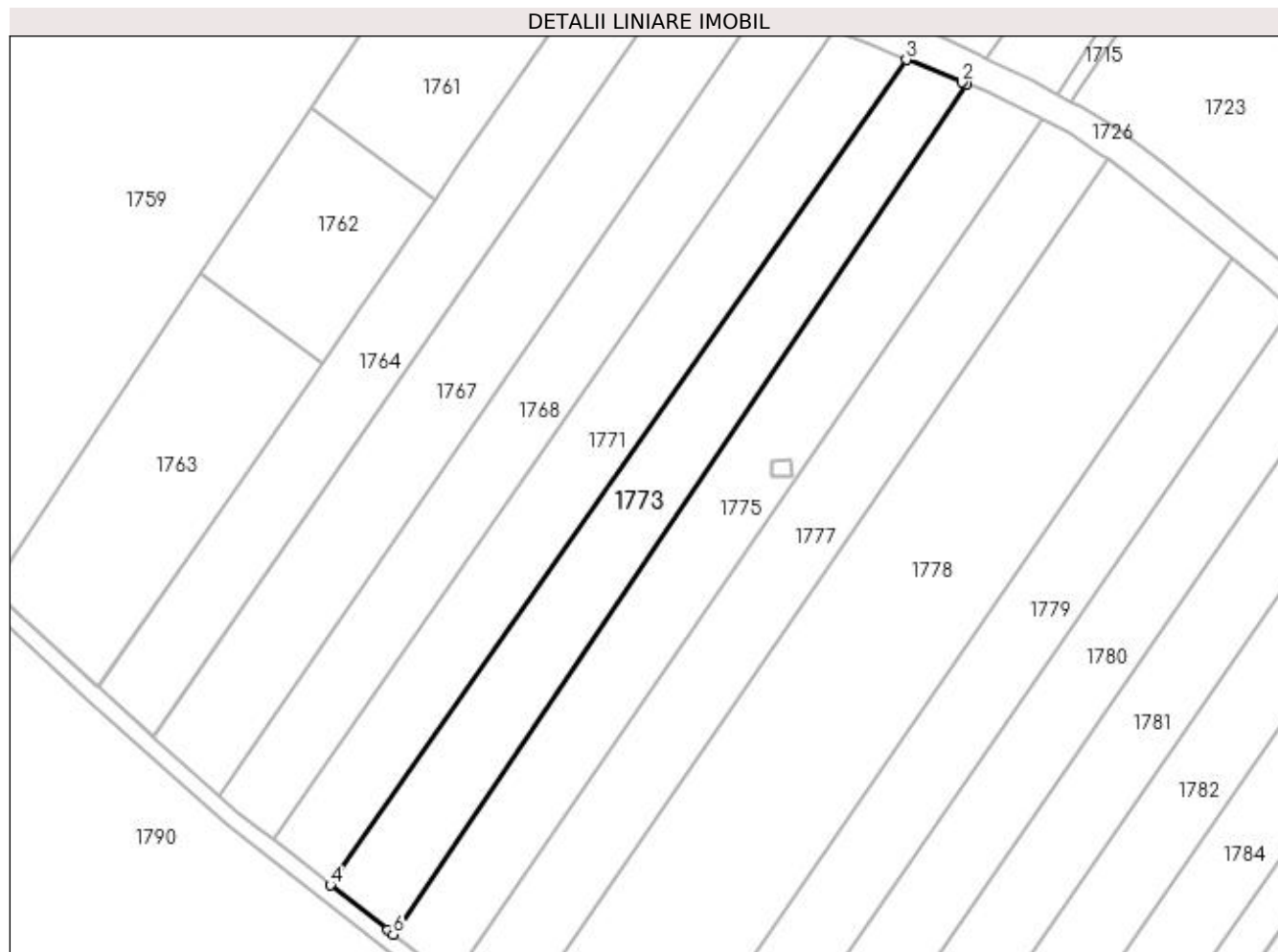
Inscrieri privind dezmembramintele dreptului de proprietate, drepturi reale de garanție și sarcini	Referințe
NU SUNT	

Anexa Nr. 1 La Partea I

Teren

Nr cadastral	Suprafața (mp)*	Observații / Referințe
32413	4.349	

* Suprafața este determinată în planul de proiecție Stereo 70.



Date referitoare la teren

Crt	Categorie folosință	Intra vilan	Suprafața (mp)	Tarla	Parcelă	Nr. topo	Observații / Referințe
1	arabil	NU	4.349	48	517	-	

Lungime Segmente

1) Valorile lungimilor segmentelor sunt obținute din proiecție în plan.

Punct început	X / Y	Punct sfârșit	X / Y	Lungime segment (** (m)
1	597.063,107 701.488,143	2	597.061,938 701.488,615	1.261
2	597.061,938 701.488,615	3	597.048,311 701.494,113	14.694
3	597.048,311 701.494,113	4	596.907,695 701.292,555	245.761
4	596.907,695 701.292,555	5	596.921,648 701.281,61	17.734
5	596.921,648 701.281,61	6	596.923,052 701.280,508	1.785

Punct început	X / Y	Punct sfârșit	X / Y	Lungime segment (** (m)
6	596.923,052 701.280,508	1	597.063,107 701.488,143	250.455

** Lungimile segmentelor sunt determinate în planul de proiecție Stereo 70 și sunt rotunjite la 1 milimetru.

*** Distanța dintre puncte este formată din segmente cumulate ce sunt mai mici decât valoarea 1 milimetru.

**DATE DESPRE IMOBILUL NR. 1774**

Oficiul de Cadastru și Publicitate Imobiliară SUCEAVA
Biroul de Cadastru și Publicitate Imobiliară Suceava

A. Partea I. Descrierea imobilului

TEREN Extravilan

Adresa: Jud. Suceava

Nr. Crt	Nr cadastral Nr. topografic	Suprafața* (mp)	Observații / Referințe
A1		353	Sector cadastral:47 Teren neimprejmuit;

B. Partea II. Proprietari și acte

Inscrieri privitoare la dreptul de proprietate și alte drepturi reale		Referințe
/		
Act Normativ nr. Legea 7, din 13/03/1996 emis de PARLAMENTUL ROMANIEI;		
B1	Inscrierea provizorie, drept de PROPRIETATE, dobandit prin Lege, cota actuala 1/1 1) COMUNA ZVORIȘTEA, CIF:4244202, PROPRIETAR NEIDENTIFICAT.	A1

C. Partea III. SARCINI .

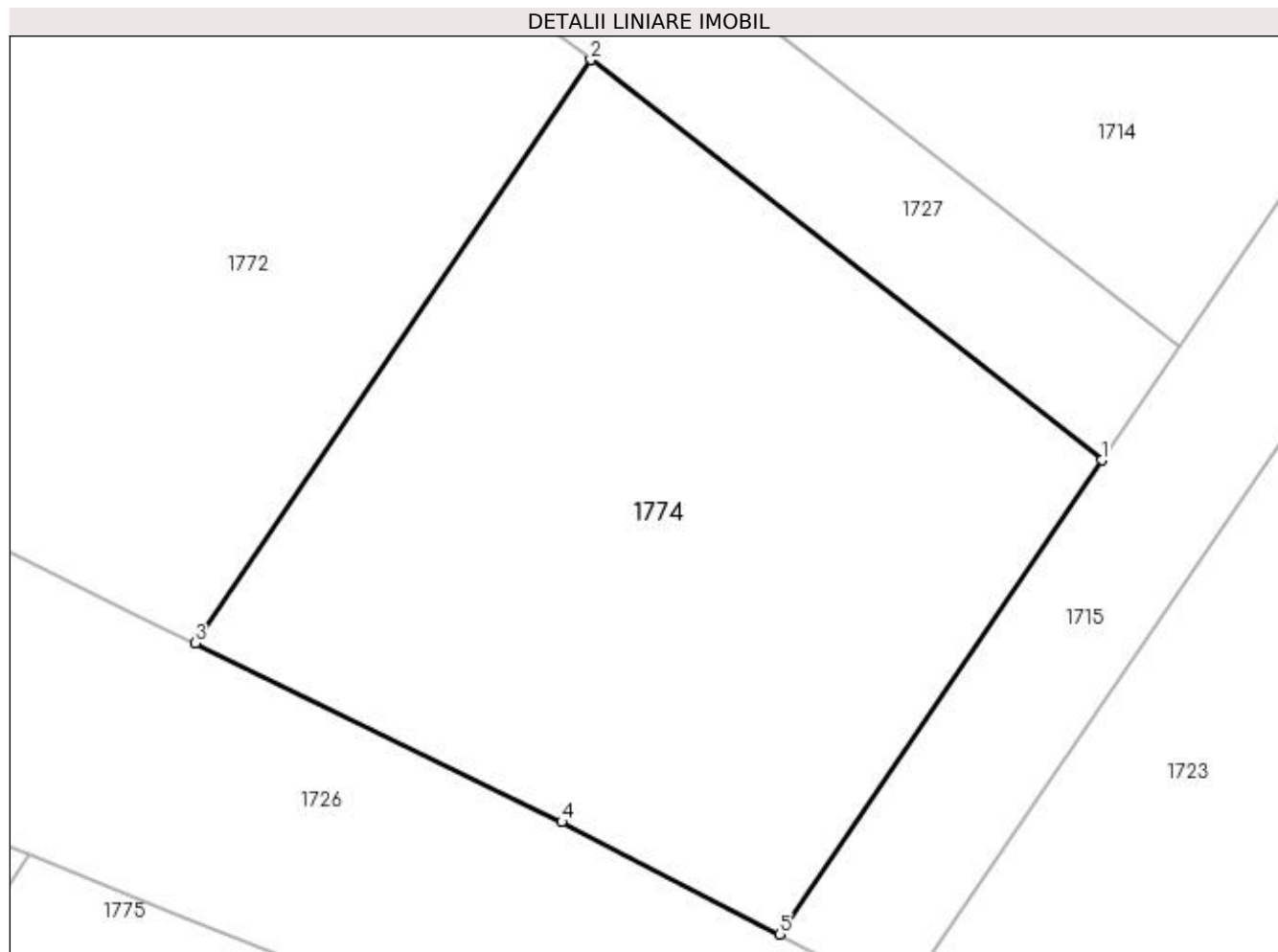
Inscrieri privind dezmembramintele dreptului de proprietate, drepturi reale de garanție și sarcini	Referințe
NU SUNT	

Anexa Nr. 1 La Partea I

Teren

Nr cadastral	Suprafața (mp)*	Observații / Referințe
	353	

* Suprafața este determinată în planul de proiecție Stereo 70.



Date referitoare la teren

Crt	Categorie folosință	Intravilan	Suprafața (mp)	Tarla	Parcelă	Nr. topo	Observații / Referințe
1	arabil	NU	353	48	512, 511	-	

Lungime Segmente

1) Valorile lungimilor segmentelor sunt obținute din proiecție în plan.

Punct început	X / Y	Punct sfârșit	X / Y	Lungime segment (** (m)
1	597.094,469 701.499,681	2	597.079,516 701.511,397	18.996
2	597.079,516 701.511,397	3	597.067,945 701.494,325	20.624
3	597.067,945 701.494,325	4	597.078,666 701.489,094	11.929
4	597.078,666 701.489,094	5	597.085,031 701.485,809	7.163
5	597.085,031 701.485,809	1	597.094,469 701.499,681	16.778

**** Lungimile segmentelor sunt determinate în planul de proiecție Stereo 70 și sunt rotunjite la 1 milimetru.**

***** Distanța dintre puncte este formată din segmente cumulate ce sunt mai mici decât valoarea 1 milimetru.**

**DATE DESPRE IMOBILUL NR. 1775**

Oficiul de Cadastru și Publicitate Imobiliară SUCEAVA
Biroul de Cadastru și Publicitate Imobiliară Suceava

A. Partea I. Descrierea imobilului

TEREN Extravilan

Adresa: Jud. Suceava

Nr. Crt	Nr cadastral Nr. topografic	Suprafața* (mp)	Observații / Referințe
A1		4.800	Sector cadastral:47 Teren neimprejmuit;

B. Partea II. Proprietari și acte

Inscrieri privitoare la dreptul de proprietate și alte drepturi reale	Referințe
/	
Act Administrativ nr. 53, din 24/03/1999 emis de CJSDPAT SUCEAVA;	
B1	A1
Intabulare, drept de PROPRIETATE, dobândit prin Reconstituire, cota actuala 1/1 1) CIORNEI CONSTANTIN	

C. Partea III. SARCINI .

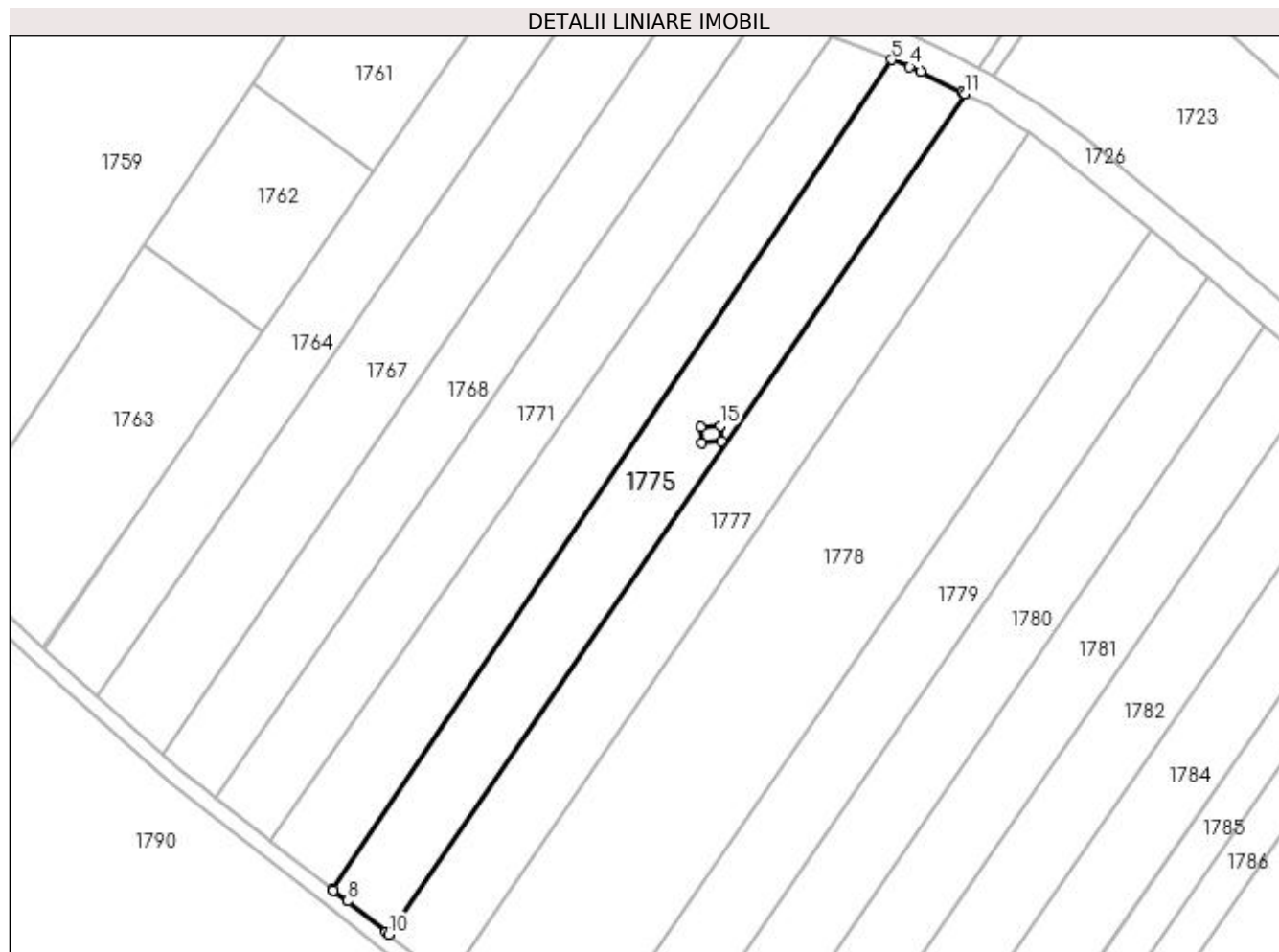
Inscrieri privind dezmembramintele dreptului de proprietate, drepturi reale de garanție și sarcini	Referințe
NU SUNT	

Anexa Nr. 1 La Partea I

Teren

Nr cadastral	Suprafața (mp)*	Observații / Referințe
	4.800	

* Suprafața este determinată în planul de proiecție Stereo 70.



Date referitoare la teren

Crt	Categorie folosință	Intra vilan	Suprafața (mp)	Tarla	Parcelă	Nr. topo	Observații / Referințe
1	arabil	NU	4.800	48	517	-	

Lungime Segmente

1) Valorile lungimilor segmentelor sunt obținute din proiecție în plan.

Punct început	X / Y	Punct sfârșit	X / Y	Lungime segment (** (m)
1	597.081,492 701.479,587	2	597.080,698 701.479,989	0.89
2	597.080,698 701.479,989	3	597.070,456 701.485,179	11.482
3	597.070,456 701.485,179	4	597.067,656 701.486,308	3.019
4	597.067,656 701.486,308	5	597.063,107 701.488,143	4.905
5	597.063,107 701.488,143	6	596.923,052 701.280,508	250.455

Punct început	X / Y	Punct sfârşit	X / Y	Lungime segment (** (m)
6	596.923,052 701.280,508	7	596.923,419 701.280,22	0.467
7	596.923,419 701.280,22	8	596.926,823 701.277,519	4.345
8	596.926,823 701.277,519	9	596.936,574 701.269,783	12.447
9	596.936,574 701.269,783	10	596.937,267 701.269,233	0.885
10	596.937,267 701.269,233	11	597.081,492 701.479,587	255.048
11	597.081,492 701.479,587	12	597.020,565 701.392,572	106.225
12	597.020,565 701.392,572	13	597.015,583 701.392,149	5.0
13	597.015,583 701.392,149	14	597.015,245 701.396,135	4.0
14	597.015,245 701.396,135	15	597.020,227 701.396,558	5.0
15	597.020,227 701.396,558	1	597.020,565 701.392,572	4.0

** Lungimile segmentelor sunt determinate în planul de proiecţie Stereo 70 şi sunt rotunjite la 1 milimetru.

*** Distanţa dintre puncte este formată din segmente cumulate ce sunt mai mici decât valoarea 1 milimetru.

**DATE DESPRE IMOBILUL NR. 1776**

Oficiul de Cadastru și Publicitate Imobiliară SUCEAVA
Biroul de Cadastru și Publicitate Imobiliară Suceava

A. Partea I. Descrierea imobilului

TEREN Extravilan

Adresa: Jud. Suceava

Nr. Crt	Nr cadastral Nr. topografic	Suprafața* (mp)	Observații / Referințe
A1		20	Sector cadastral:47 Teren neimprejmuit;

B. Partea II. Proprietari și acte

Inscrieri privitoare la dreptul de proprietate și alte drepturi reale		Referințe
/		
Act Normativ nr. 1705, din 21/12/2006 emis de GUVERNUL ROMANIEI (HG 1427/18.11.2009);		
B1	Intabulare, drept de PROPRIETATE, dobandit prin Lege, cota actuala 1/1 1) STATUL ROMAN-DOMENIUL PUBLIC, CIF:999999999999	A1
Act Administrativ nr. 1, din 29/06/2004 emis de MEC;		
B2	Intabulare, drept de CONCESIUNE, cota actuala 1/1 1) COMPANIA NAȚIONALĂ DE TRANSPORT AL ENERGIEI ELECTRICE TRANSELECTRICA-S.A., CIF: 13328043	A1

C. Partea III. SARCINI .

Inscrieri privind dezmembramintele dreptului de proprietate, drepturi reale de garanție și sarcini	Referințe
NU SUNT	

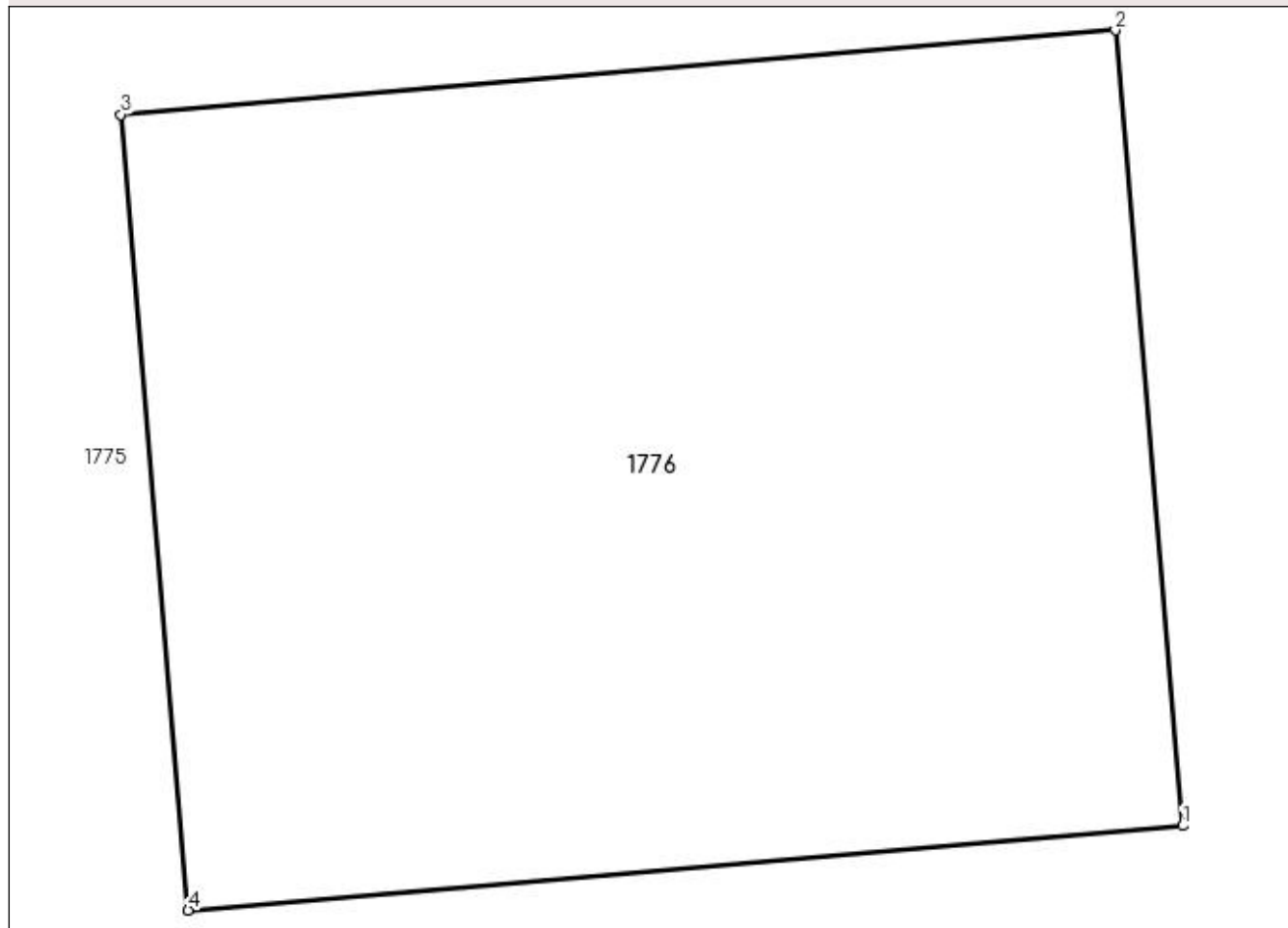
Anexa Nr. 1 La Partea I

Teren

Nr cadastral	Suprafața (mp)*	Observații / Referințe
	20	

* Suprafața este determinată în planul de proiecție Stereo 70.

DETALII LINIARE IMOBIL



Date referitoare la teren

Crt	Categorie folosință	Intravilan	Suprafața (mp)	Tarla	Parcelă	Nr. topo	Observații / Referințe
1	curți constructii	NU	20	48	517	-	Stâlp electric.

Lungime Segmente

1) Valorile lungimilor segmentelor sunt obținute din proiecție în plan.

Punct început	X / Y	Punct sfârșit	X / Y	Lungime segment (** (m)
1	597.020,565 701.392,572	2	597.020,227 701.396,558	4.0
2	597.020,227 701.396,558	3	597.015,245 701.396,135	5.0
3	597.015,245 701.396,135	4	597.015,583 701.392,149	4.0
4	597.015,583 701.392,149	1	597.020,565 701.392,572	5.0

**** Lungimile segmentelor sunt determinate în planul de proiecție Stereo 70 și sunt rotunjite la 1 milimetru.**

***** Distanța dintre puncte este formată din segmente cumulate ce sunt mai mici decât valoarea 1 milimetru.**

**DATE DESPRE IMOBILUL NR. 1777**

Oficiul de Cadastru și Publicitate Imobiliară SUCEAVA
Biroul de Cadastru și Publicitate Imobiliară Suceava

A. Partea I. Descrierea imobilului

TEREN Extravilan

Adresa: Jud. Suceava

Nr. Crt	Nr cadastral Nr. topografic	Suprafața* (mp)	Observații / Referințe
A1		4.800	Sector cadastral:47 Teren neimprejmuit;

B. Partea II. Proprietari și acte

Inscrieri privitoare la dreptul de proprietate și alte drepturi reale	Referințe
/	
Act Notarial nr. 5318, din 21/10/1997 emis de BNP PETRU ATĂNĂSOAEI;	
B1	A1
Intabulare, drept de PROPRIETATE donație, dobandit prin Conventie, cota actuala 1/1 1) IȚCO GELU-FLORIN	

C. Partea III. SARCINI .

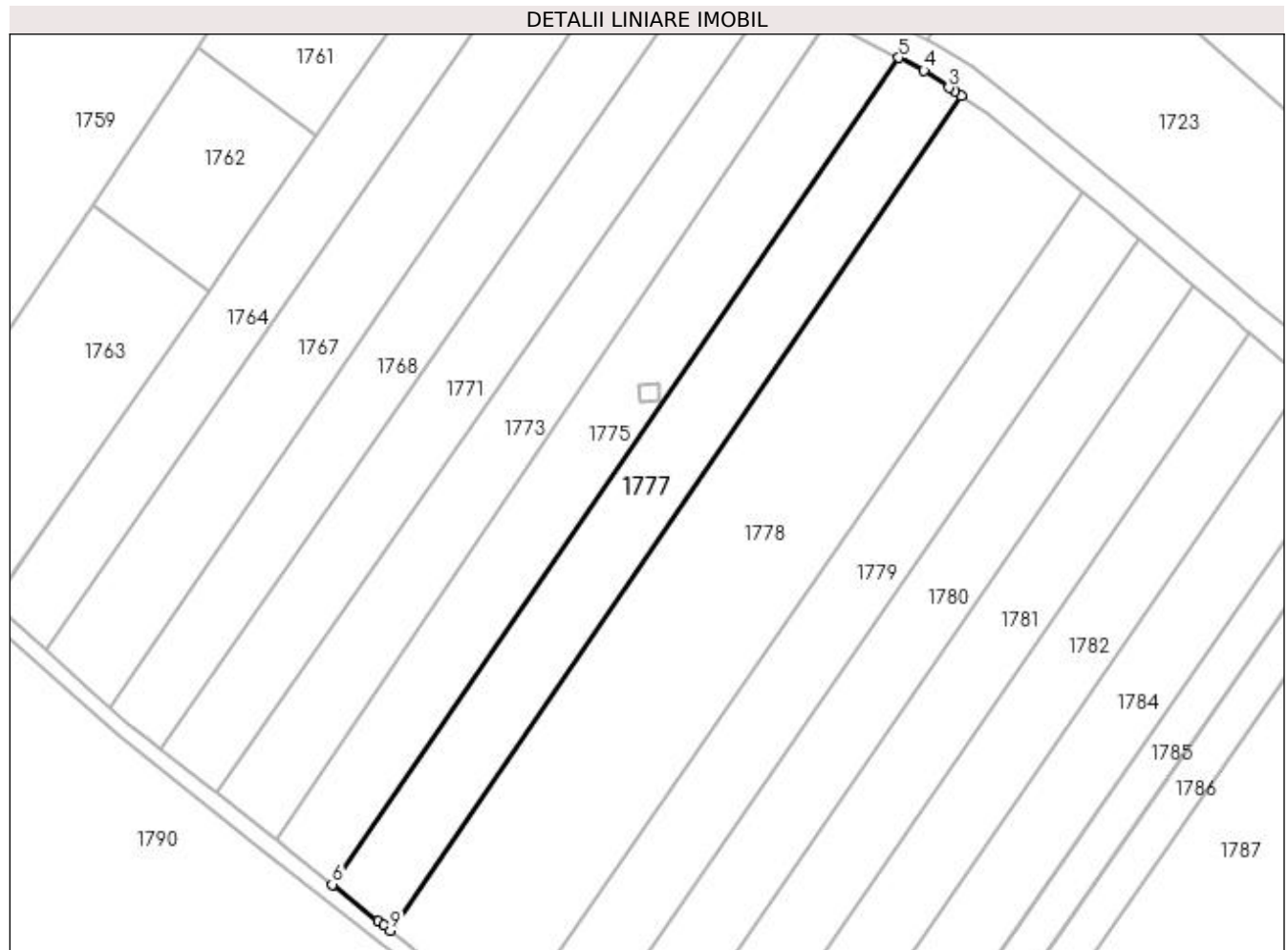
Inscrieri privind dezmembramintele dreptului de proprietate, drepturi reale de garanție și sarcini	Referințe
NU SUNT	

Anexa Nr. 1 La Partea I

Teren

Nr cadastral	Suprafața (mp)*	Observații / Referințe
	4.800	

* Suprafața este determinată în planul de proiecție Stereo 70.



Date referitoare la teren

Crt	Categorie folosință	Intra vilan	Suprafața (mp)	Tarla	Parcelă	Nr. topo	Observații / Referințe
1	arabil	NU	4.800	48	517	-	

Lungime Segmente

1) Valorile lungimilor segmentelor sunt obținute din proiecție în plan.

Punct început	X / Y	Punct sfârșit	X / Y	Lungime segment (** (m)
1	597.097,424 701.469,77	2	597.095,688 701.470,967	2.109
2	597.095,688 701.470,967	3	597.094,222 701.471,977	1.78
3	597.094,222 701.471,977	4	597.087,874 701.476,353	7.71
4	597.087,874 701.476,353	5	597.081,492 701.479,587	7.155
5	597.081,492 701.479,587	6	596.937,267 701.269,233	255.048

Punct început	X / Y	Punct sfârşit	X / Y	Lungime segment (** (m)
6	596.937,267 701.269,233	7	596.948,93 701.259,979	14.888
7	596.948,93 701.259,979	8	596.950,328 701.258,87	1.784
8	596.950,328 701.258,87	9	596.951,984 701.257,556	2.114
9	596.951,984 701.257,556	1	597.097,424 701.469,77	257.269

** Lungimile segmentelor sunt determinate în planul de proiecţie Stereo 70 şi sunt rotunjite la 1 milimetru.

*** Distanţa dintre puncte este formată din segmente cumulate ce sunt mai mici decât valoarea 1 milimetru.

**DATE DESPRE IMOBILUL NR. 1778**

Oficiul de Cadastru și Publicitate Imobiliară SUCEAVA
Biroul de Cadastru și Publicitate Imobiliară Suceava

A. Partea I. Descrierea imobilului

TEREN Extravilan

Adresa: Jud. Suceava

Nr. Crt	Nr cadastral Nr. topografic	Suprafața* (mp)	Observații / Referințe
A1		10.000	Sector cadastral:47 Teren neimprejmuit;

B. Partea II. Proprietari și acte

Inscrieri privitoare la dreptul de proprietate și alte drepturi reale		Referințe
/		
Act Normativ nr. Legea 7, din 13/03/1996 emis de PARLAMENTUL ROMANIEI;		
B1	Inscrierea provizorie, drept de PROPRIETATE, dobandit prin Lege, cota actuala 1/1 1) COMUNA ZVORIȘTEA, CIF:4244202, PROPRIETAR NEIDENTIFICAT.	A1

C. Partea III. SARCINI .

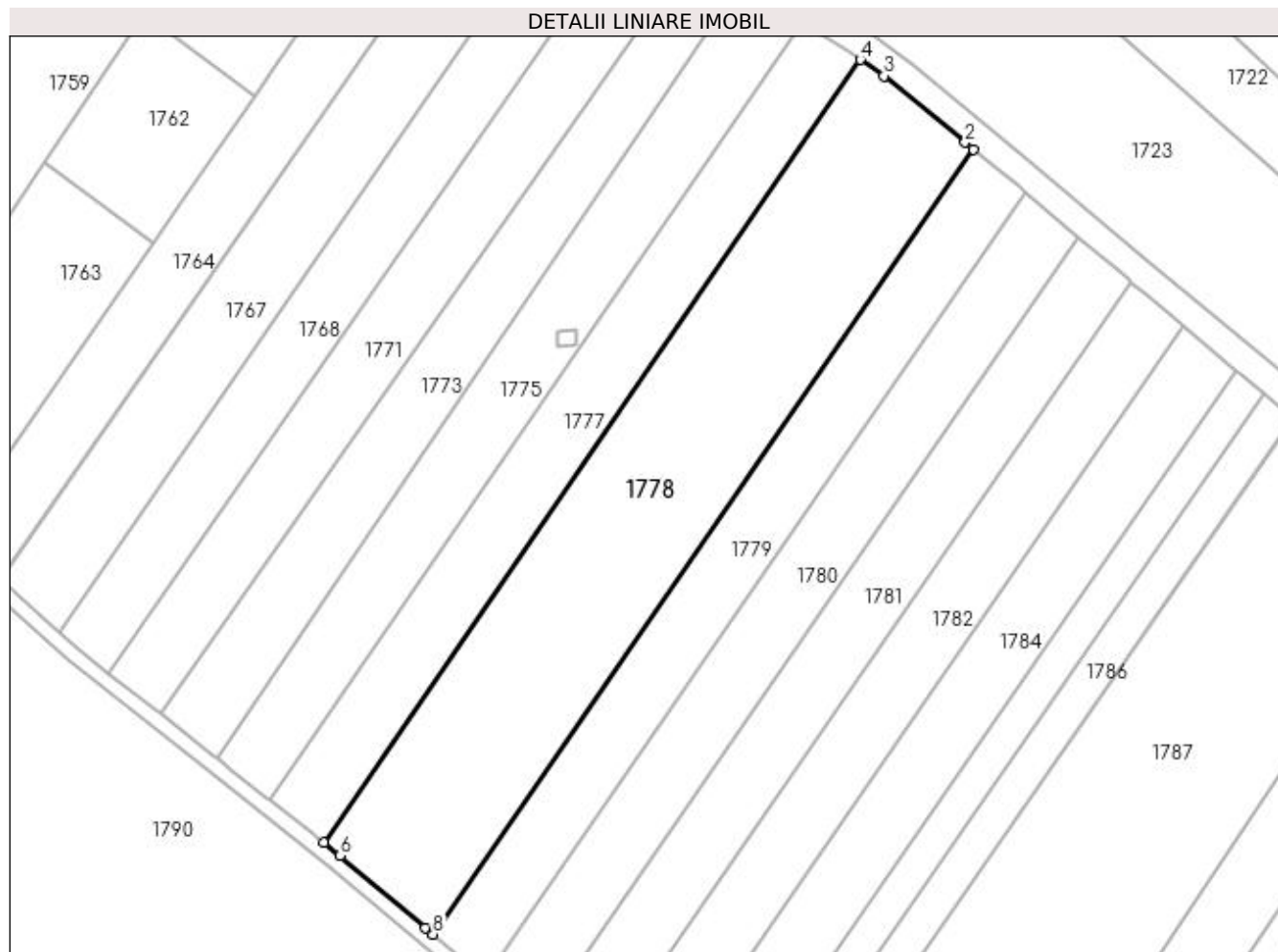
Inscrieri privind dezmembramintele dreptului de proprietate, drepturi reale de garanție și sarcini	Referințe
NU SUNT	

Anexa Nr. 1 La Partea I

Teren

Nr cadastral	Suprafața (mp)*	Observații / Referințe
	10.000	

* Suprafața este determinată în planul de proiecție Stereo 70.



Date referitoare la teren

Crt	Categorie folosință	Intra vilan	Suprafața (mp)	Tarla	Parcelă	Nr. topo	Observații / Referințe
1	arabil	NU	10.000	48	517	-	

Lungime Segmente

1) Valorile lungimilor segmentelor sunt obținute din proiecție în plan.

Punct început	X / Y	Punct sfârșit	X / Y	Lungime segment (** (m)
1	597.128,111 701.445,487	2	597.125,864 701.447,326	2.904
2	597.125,864 701.447,326	3	597.103,822 701.465,36	28.479
3	597.103,822 701.465,36	4	597.097,424 701.469,77	7.771
4	597.097,424 701.469,77	5	596.951,984 701.257,556	257.269
5	596.951,984 701.257,556	6	596.956,399 701.254,053	5.636

Punct început	X / Y	Punct sfârşit	X / Y	Lungime segment (** (m)
6	596.956,399 701.254,053	7	596.979,556 701.234,445	30.343
7	596.979,556 701.234,445	8	596.981,603 701.232,712	2.682
8	596.981,603 701.232,712	1	597.128,111 701.445,487	258.337

** Lungimile segmentelor sunt determinate în planul de proiecție Stereo 70 și sunt rotunjite la 1 milimetru.

*** Distanța dintre puncte este formată din segmente cumulate ce sunt mai mici decât valoarea 1 milimetru.

**DATE DESPRE IMOBILUL NR. 1779**

Oficiul de Cadastru și Publicitate Imobiliară SUCEAVA
Biroul de Cadastru și Publicitate Imobiliară Suceava

A. Partea I. Descrierea imobilului

TEREN Extravilan

Adresa: Jud. Suceava

Nr. Crt	Nr cadastral Nr. topografic	Suprafața* (mp)	Observații / Referințe
A1		4.800	Sector cadastral:47 Teren neimprejmuit;

B. Partea II. Proprietari și acte

Inscrieri privitoare la dreptul de proprietate și alte drepturi reale	Referințe
/	
Act Administrativ nr. 21, din 24/03/1993 emis de CJSDPAT SUCEAVA;	
B1	A1
Intabulare, drept de PROPRIETATE, dobândit prin Reconstituire, cota actuala 1/1 1) ACONSTANTINESEI AURELIAN	

C. Partea III. SARCINI .

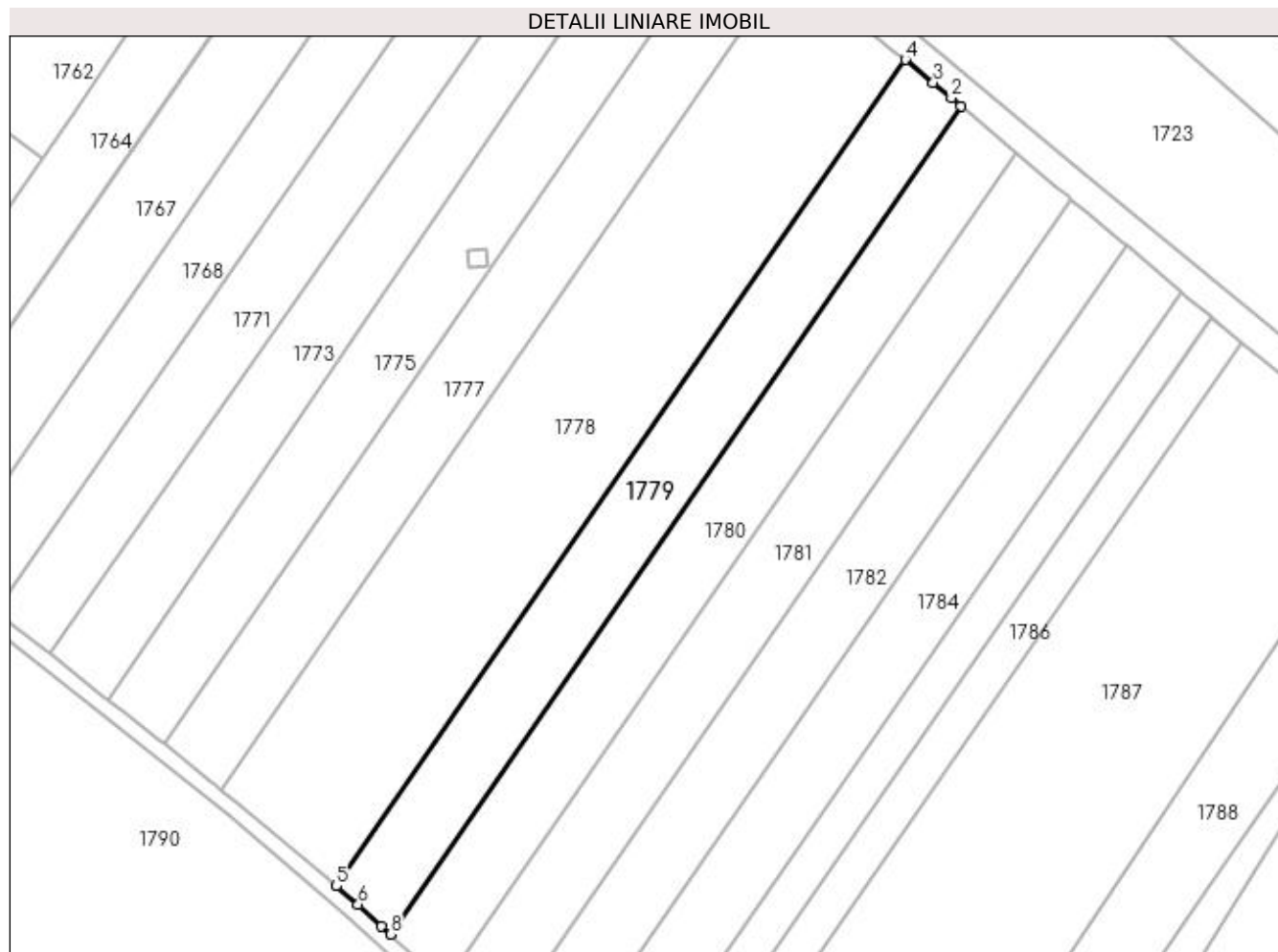
Inscrieri privind dezmembramintele dreptului de proprietate, drepturi reale de garanție și sarcini	Referințe
NU SUNT	

Anexa Nr. 1 La Partea I

Teren

Nr cadastral	Suprafața (mp)*	Observații / Referințe
	4.800	

* Suprafața este determinată în planul de proiecție Stereo 70.



Date referitoare la teren

Crt	Categorie folosință	Intra vilan	Suprafața (mp)	Tarla	Parcelă	Nr. topo	Observații / Referințe
1	arabil	NU	4.800	48	517	-	

Lungime Segmente

1) Valorile lungimilor segmentelor sunt obținute din proiecție în plan.

Punct început	X / Y	Punct sfârșit	X / Y	Lungime segment (** (m)
1	597.142,442 701.433,569	2	597.140,011 701.435,624	3.183
2	597.140,011 701.435,624	3	597.135,331 701.439,58	6.128
3	597.135,331 701.439,58	4	597.128,111 701.445,487	9.329
4	597.128,111 701.445,487	5	596.981,603 701.232,712	258.337
5	596.981,603 701.232,712	6	596.987,211 701.227,964	7.348

Punct început	X / Y	Punct sfârşit	X / Y	Lungime segment (** (m)
6	596.987,211 701.227,964	7	596.993,227 701.222,45	8.161
7	596.993,227 701.222,45	8	596.995,585 701.220,289	3.198
8	596.995,585 701.220,289	1	597.142,442 701.433,569	258.95

** Lungimile segmentelor sunt determinate în planul de proiecție Stereo 70 și sunt rotunjite la 1 milimetru.

*** Distanța dintre puncte este formată din segmente cumulate ce sunt mai mici decât valoarea 1 milimetru.

**DATE DESPRE IMOBILUL NR. 1780**

Oficiul de Cadastru și Publicitate Imobiliară SUCEAVA
Biroul de Cadastru și Publicitate Imobiliară Suceava

A. Partea I. Descrierea imobilului

TEREN Extravilan

Adresa: Jud. Suceava

Nr. Crt	Nr cadastral Nr. topografic	Suprafața* (mp)	Observații / Referințe
A1		4.800	Sector cadastral:47 Teren neimprejmuit;

B. Partea II. Proprietari și acte

Inscrieri privitoare la dreptul de proprietate și alte drepturi reale		Referințe
/		
Act Normativ nr. Legea 7, din 13/03/1996 emis de PARLAMENTUL ROMANIEI;		
B1	Inscrierea provizorie, drept de PROPRIETATE, dobandit prin Lege, cota actuala 1/1 1) COMUNA ZVORIȘTEA, CIF:4244202, PROPRIETAR NEIDENTIFICAT.	A1

C. Partea III. SARCINI .

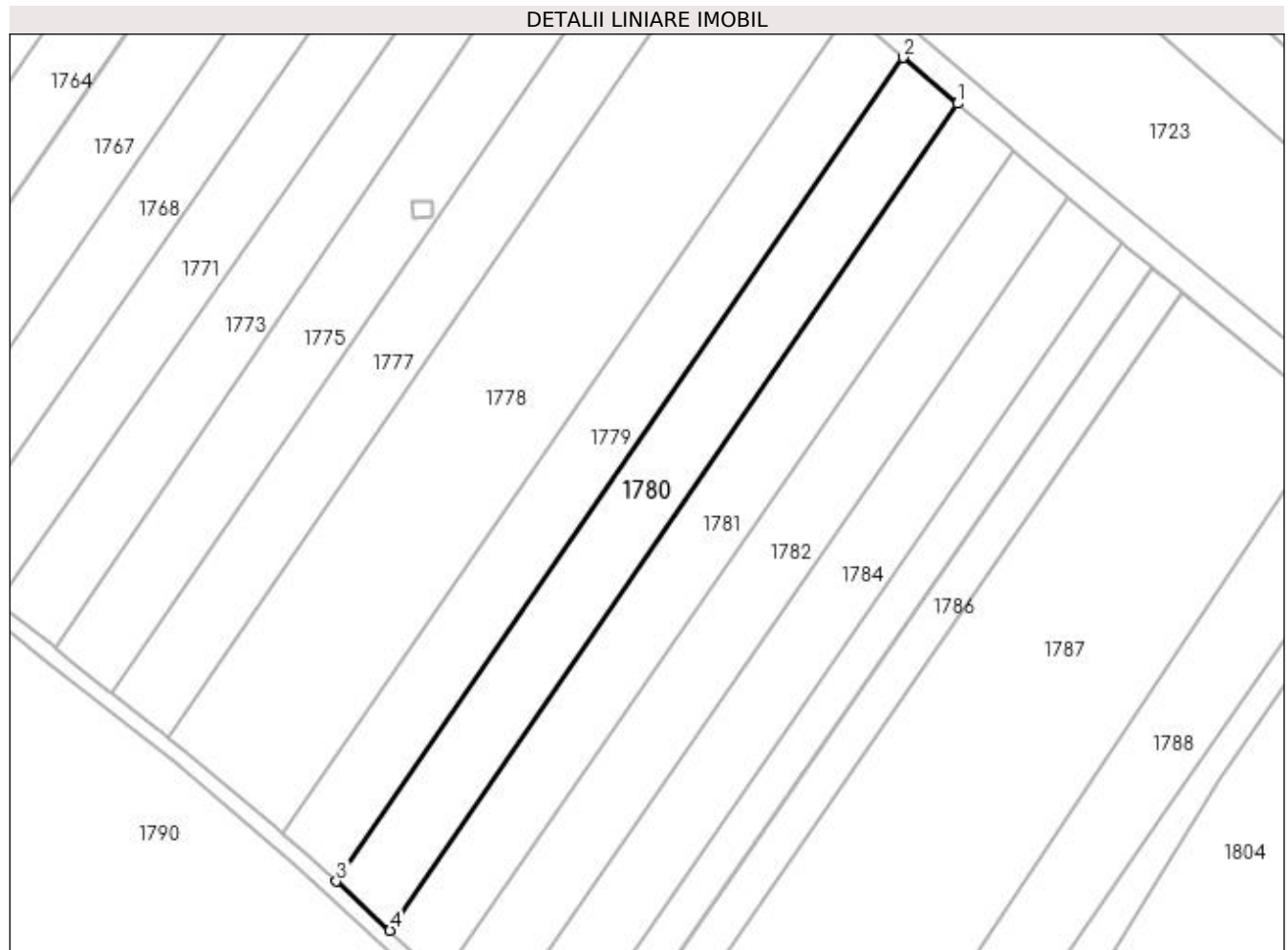
Inscrieri privind dezmembramintele dreptului de proprietate, drepturi reale de garanție și sarcini	Referințe
NU SUNT	

Anexa Nr. 1 La Partea I

Teren

Nr cadastral	Suprafața (mp)*	Observații / Referințe
	4.800	

* Suprafața este determinată în planul de proiecție Stereo 70.



Date referitoare la teren

Crt	Categorie folosință	Intra vilan	Suprafața (mp)	Tarla	Parcelă	Nr. topo	Observații / Referințe
1	arabil	NU	4.800	48	517	-	

Lungime Segmente

1) Valorile lungimilor segmentelor sunt obținute din proiecție în plan.

Punct început	X / Y	Punct sfârșit	X / Y	Lungime segment (** (m)
1	597.156,541 701.421,65	2	597.142,442 701.433,569	18.462
2	597.142,442 701.433,569	3	596.995,585 701.220,289	258.95
3	596.995,585 701.220,289	4	597.009,466 701.207,569	18.828
4	597.009,466 701.207,569	1	597.156,541 701.421,65	259.734

**** Lungimile segmentelor sunt determinate în planul de proiecție Stereo 70 și sunt rotunjite la 1 milimetru.**

***** Distanța dintre puncte este formată din segmente cumulate ce sunt mai mici decât valoarea 1 milimetru.**

**DATE DESPRE IMOBILUL NR. 1781**

Oficiul de Cadastru și Publicitate Imobiliară SUCEAVA
Biroul de Cadastru și Publicitate Imobiliară Suceava

A. Partea I. Descrierea imobilului

TEREN Extravilan

Adresa: Jud. Suceava

Nr. Crt	Nr cadastral Nr. topografic	Suprafața* (mp)	Observații / Referințe
A1		4.800	Sector cadastral:47 Teren neimprejmuit; Deținător Ciornei Aspazia.

B. Partea II. Proprietari și acte

Inscrieri privitoare la dreptul de proprietate și alte drepturi reale		Referințe
/		
Act Administrativ nr. 98, din 14/04/1993 emis de CJSDPAT SUCEAVA;		
B1	Intabulare, drept de PROPRIETATE, dobândit prin Reconstituire, cota actuala 1/1 1) SFICHI NICOLAE, Lipsă CNP proprietar.	A1

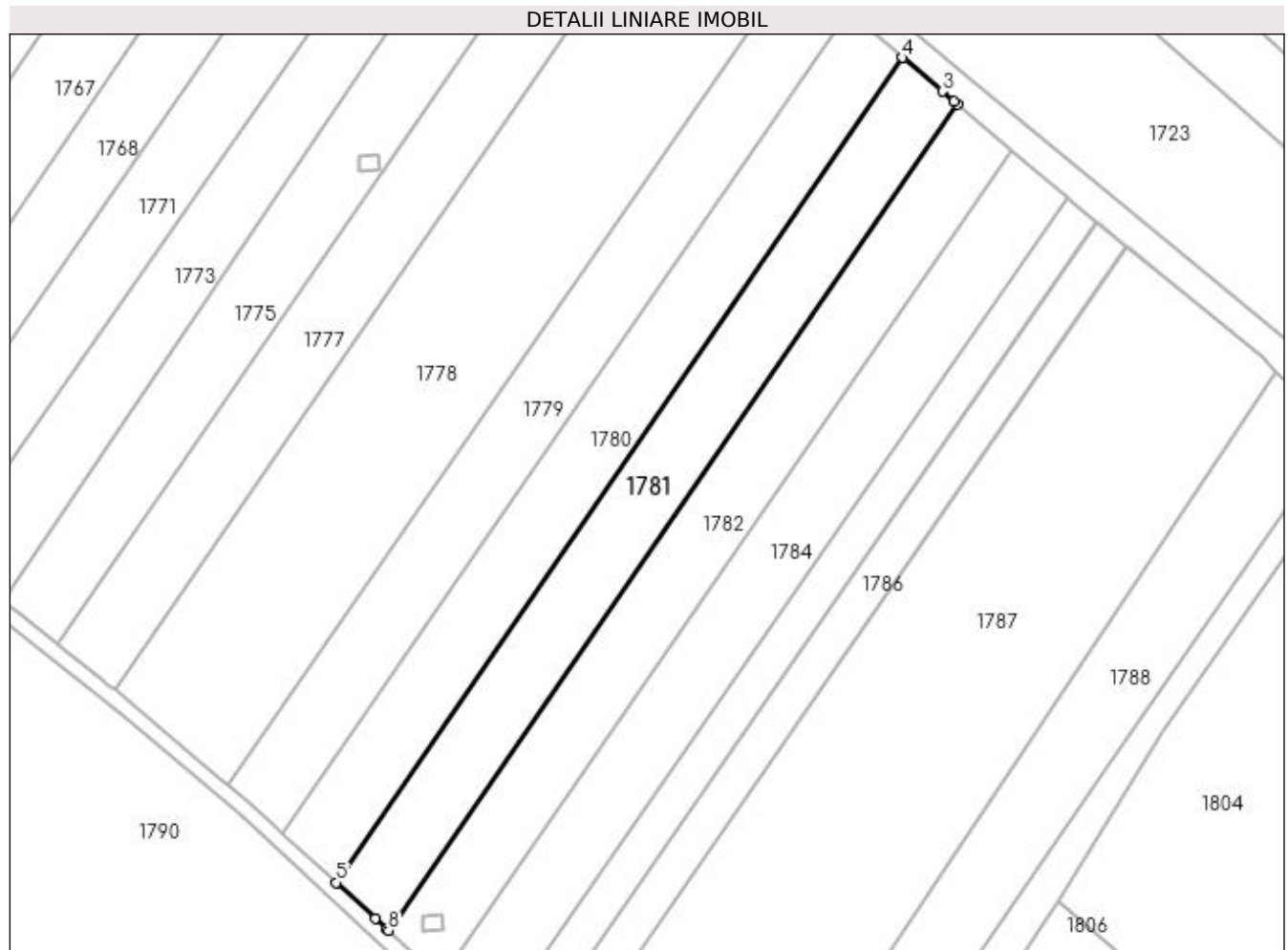
C. Partea III. SARCINI .

Inscrieri privind dezmembramintele dreptului de proprietate, drepturi reale de garanție și sarcini	Referințe
NU SUNT	

Anexa Nr. 1 La Partea I**Teren**

Nr cadastral	Suprafața (mp)*	Observații / Referințe
	4.800	Deținător Ciornei Aspazia.

* Suprafața este determinată în planul de proiecție Stereo 70.

**Date referitoare la teren**

Crt	Categorie folosință	Intra vilan	Suprafața (mp)	Tarla	Parcelă	Nr. topo	Observații / Referințe
1	arabil	NU	4.800	48	517	-	

Lungime Segmente

1) Valorile lungimilor segmentelor sunt obținute din proiecție în plan.

Punct început	X / Y	Punct sfârșit	X / Y	Lungime segment (** (m)
1	597.170,88 701.409,529	2	597.170,011 701.410,264	1.138
2	597.170,011 701.410,264	3	597.166,919 701.412,878	4.049
3	597.166,919 701.412,878	4	597.156,541 701.421,65	13.589
4	597.156,541 701.421,65	5	597.009,466 701.207,569	259.734
5	597.009,466 701.207,569	6	597.019,63 701.198,254	13.787

Punct început	X / Y	Punct sfârșit	X / Y	Lungime segment (** (m)
6	597.019,63 701.198,254	7	597.022,532 701.195,595	3.936
7	597.022,532 701.195,595	8	597.023,036 701.195,134	0.683
8	597.023,036 701.195,134	1	597.170,88 701.409,529	260.429

** Lungimile segmentelor sunt determinate în planul de proiecție Stereo 70 și sunt rotunjite la 1 milimetru.

*** Distanța dintre puncte este formată din segmente cumulate ce sunt mai mici decât valoarea 1 milimetru.

**DATE DESPRE IMOBILUL NR. 1782**

Oficiul de Cadastru și Publicitate Imobiliară SUCEAVA
Biroul de Cadastru și Publicitate Imobiliară Suceava

A. Partea I. Descrierea imobilului

TEREN Extravilan

Adresa: Jud. Suceava

Nr. Crt	Nr cadastral Nr. topografic	Suprafața* (mp)	Observații / Referințe
A1		4.800	Sector cadastral:47 Teren neimprejmuit;

B. Partea II. Proprietari și acte

Inscrieri privitoare la dreptul de proprietate și alte drepturi reale		Referințe
/		
Act Normativ nr. Legea 7, din 13/03/1996 emis de PARLAMENTUL ROMANIEI;		
B1	Inscrierea provizorie, drept de PROPRIETATE, dobandit prin Lege, cota actuala 1/1 1) COMUNA ZVORIȘTEA, CIF:4244202, PROPRIETAR NEIDENTIFICAT.	A1

C. Partea III. SARCINI .

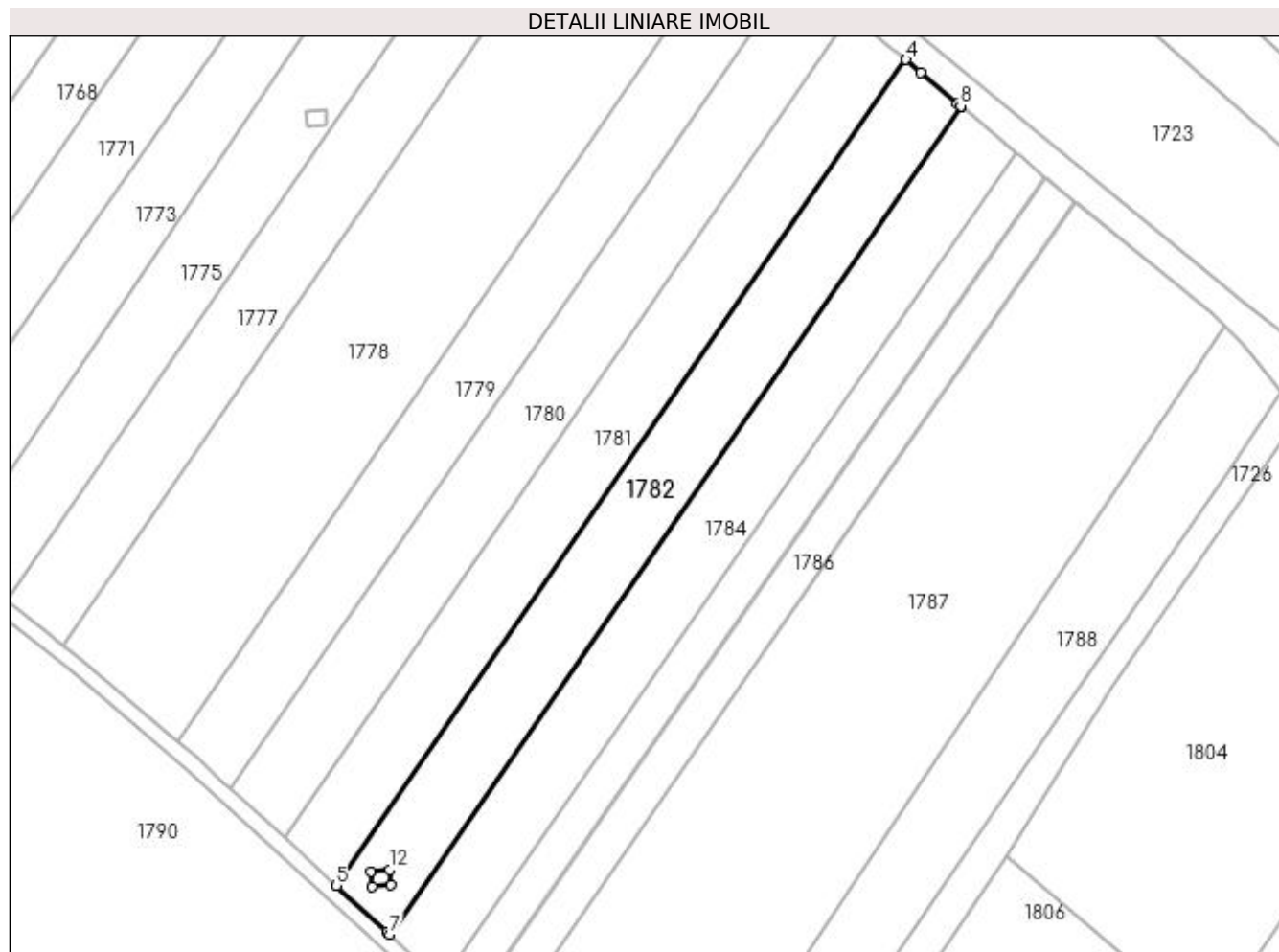
Inscrieri privind dezmembramintele dreptului de proprietate, drepturi reale de garanție și sarcini	Referințe
NU SUNT	

Anexa Nr. 1 La Partea I

Teren

Nr cadastral	Suprafața (mp)*	Observații / Referințe
	4.800	

* Suprafața este determinată în planul de proiecție Stereo 70.



Date referitoare la teren

Crt	Categorie folosință	Intra vilan	Suprafața (mp)	Tarla	Parcelă	Nr. topo	Observații / Referințe
1	arabil	NU	4.800	-	-	-	

Lungime Segmente

1) Valorile lungimilor segmentelor sunt obținute din proiecție în plan.

Punct început	X / Y	Punct sfârșit	X / Y	Lungime segment (** (m)
1	597.185,055 701.397,53	2	597.184,3 701.398,169	0.989
2	597.184,3 701.398,169	3	597.174,7 701.406,3	12.581
3	597.174,7 701.406,3	4	597.170,88 701.409,529	5.002
4	597.170,88 701.409,529	5	597.023,036 701.195,134	260.429
5	597.023,036 701.195,134	6	597.036,059 701.183,199	17.665

Punct început	X / Y	Punct sfârșit	X / Y	Lungime segment (** (m)
6	597.036,059 701.183,199	7	597.036,792 701.182,527	0.994
7	597.036,792 701.182,527	8	597.185,055 701.397,53	261.167
8	597.185,055 701.397,53	9	597.037,201 701.195,339	250.484
9	597.037,201 701.195,339	10	597.032,219 701.194,916	5.0
10	597.032,219 701.194,916	11	597.031,881 701.198,902	4.0
11	597.031,881 701.198,902	12	597.036,863 701.199,325	5.0
12	597.036,863 701.199,325	1	597.037,201 701.195,339	4.0

** Lungimile segmentelor sunt determinate în planul de proiecție Stereo 70 și sunt rotunjite la 1 milimetru.

*** Distanța dintre puncte este formată din segmente cumulate ce sunt mai mici decât valoarea 1 milimetru.

**DATE DESPRE IMOBILUL NR. 1783**

Oficiul de Cadastru și Publicitate Imobiliară SUCEAVA
Biroul de Cadastru și Publicitate Imobiliară Suceava

A. Partea I. Descrierea imobilului

TEREN Extravilan

Adresa: Jud. Suceava

Nr. Crt	Nr cadastral Nr. topografic	Suprafața* (mp)	Observații / Referințe
A1		20	Sector cadastral:47 Teren neimprejmuit;

B. Partea II. Proprietari și acte

Inscrieri privitoare la dreptul de proprietate și alte drepturi reale		Referințe
/		
Act Normativ nr. 1705, din 21/12/2006 emis de GUVERNUL ROMANIEI (HG 1427/18.11.2009);		
B1	Intabulare, drept de PROPRIETATE, dobandit prin Lege, cota actuala 1/1 1) STATUL ROMAN-DOMENIUL PUBLIC, CIF:999999999999	A1
Act Administrativ nr. 1, din 29/06/2004 emis de MEC;		
B2	Intabulare, drept de CONCESIUNE, cota actuala 1/1 1) COMPANIA NAȚIONALĂ DE TRANSPORT AL ENERGIEI ELECTRICE TRANSELECTRICA-S.A., CIF: 13328043	A1

C. Partea III. SARCINI .

Inscrieri privind dezmembramintele dreptului de proprietate, drepturi reale de garanție și sarcini	Referințe
NU SUNT	

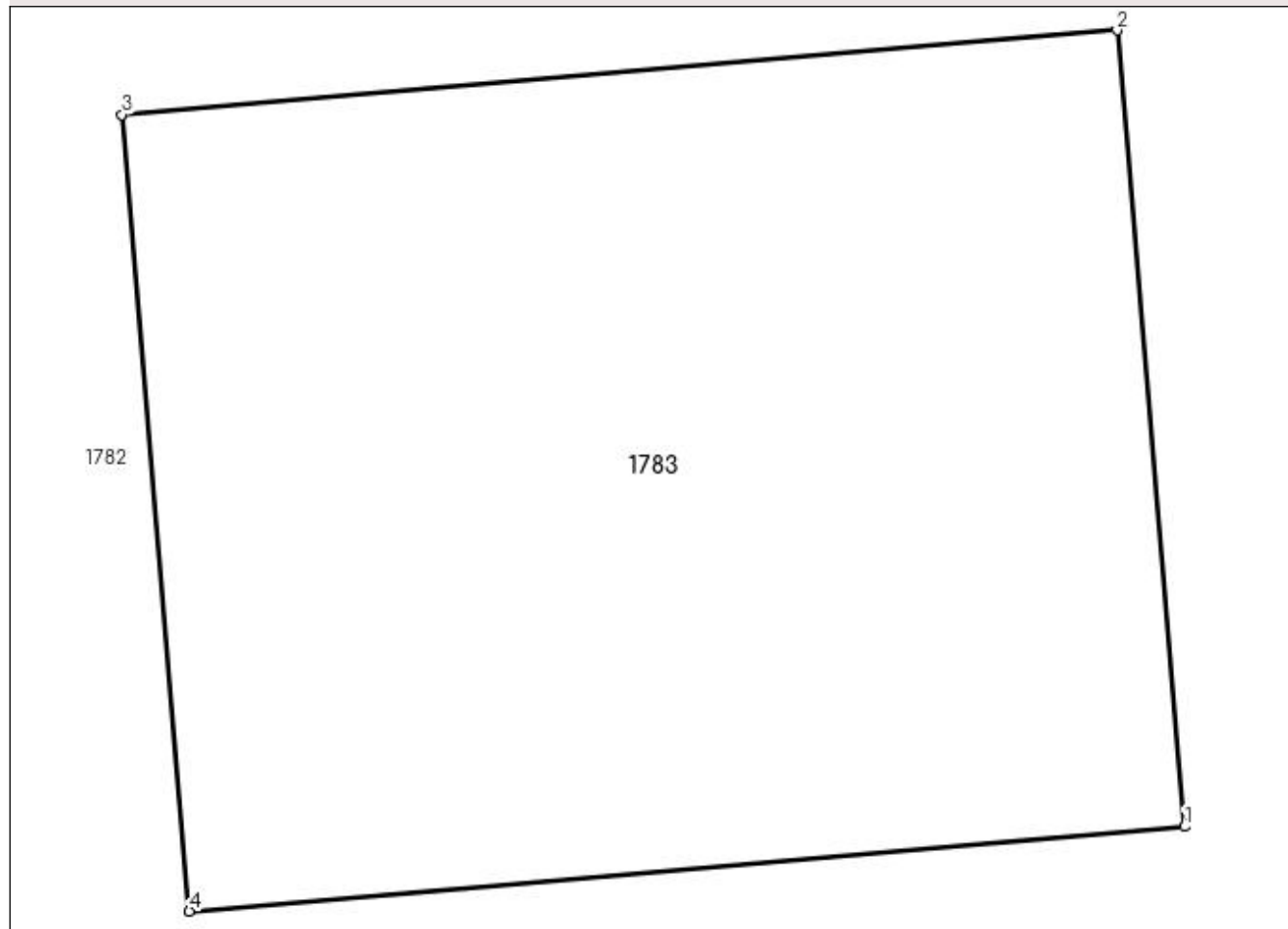
Anexa Nr. 1 La Partea I

Teren

Nr cadastral	Suprafaţa (mp)*	Observații / Referințe
	20	

* Suprafața este determinată în planul de proiecție Stereo 70.

DETALII LINIARE IMOBIL



Date referitoare la teren

Crt	Categorie folosință	Intravilan	Suprafața (mp)	Tarla	Parcelă	Nr. topo	Observații / Referințe
1	curți constructii	NU	20	48	517	-	Stâlp electric.

Lungime Segmente

1) Valorile lungimilor segmentelor sunt obținute din proiecție în plan.

Punct început	X / Y	Punct sfârșit	X / Y	Lungime segment (** (m)
1	597.037,201 701.195,339	2	597.036,863 701.199,325	4.0
2	597.036,863 701.199,325	3	597.031,881 701.198,902	5.0
3	597.031,881 701.198,902	4	597.032,219 701.194,916	4.0
4	597.032,219 701.194,916	1	597.037,201 701.195,339	5.0

** Lungimile segmentelor sunt determinate în planul de proiecție Stereo 70 și sunt rotunjite la 1 milimetru.

*** Distanța dintre puncte este formată din segmente cumulate ce sunt mai mici decât valoarea 1 milimetru.

**DATE DESPRE IMOBILUL NR. 1784**

Oficiul de Cadastru și Publicitate Imobiliară SUCEAVA
Biroul de Cadastru și Publicitate Imobiliară Suceava

A. Partea I. Descrierea imobilului

TEREN Extravilan

Adresa: Jud. Suceava

Nr. Crt	Nr cadastral Nr. topografic	Suprafața* (mp)	Observații / Referințe
A1		4.800	Sector cadastral:47 Teren neimprejmuit;

B. Partea II. Proprietari și acte

Inscrieri privitoare la dreptul de proprietate și alte drepturi reale		Referințe
/		
Act Normativ nr. Legea 7, din 13/03/1996 emis de PARLAMENTUL ROMANIEI;		
B1	Inscrierea provizorie, drept de PROPRIETATE, dobandit prin Lege, cota actuala 1/1 1) COMUNA ZVORIȘTEA , CIF:4244202, PROPRIETAR NEIDENTIFICAT.	A1

C. Partea III. SARCINI .

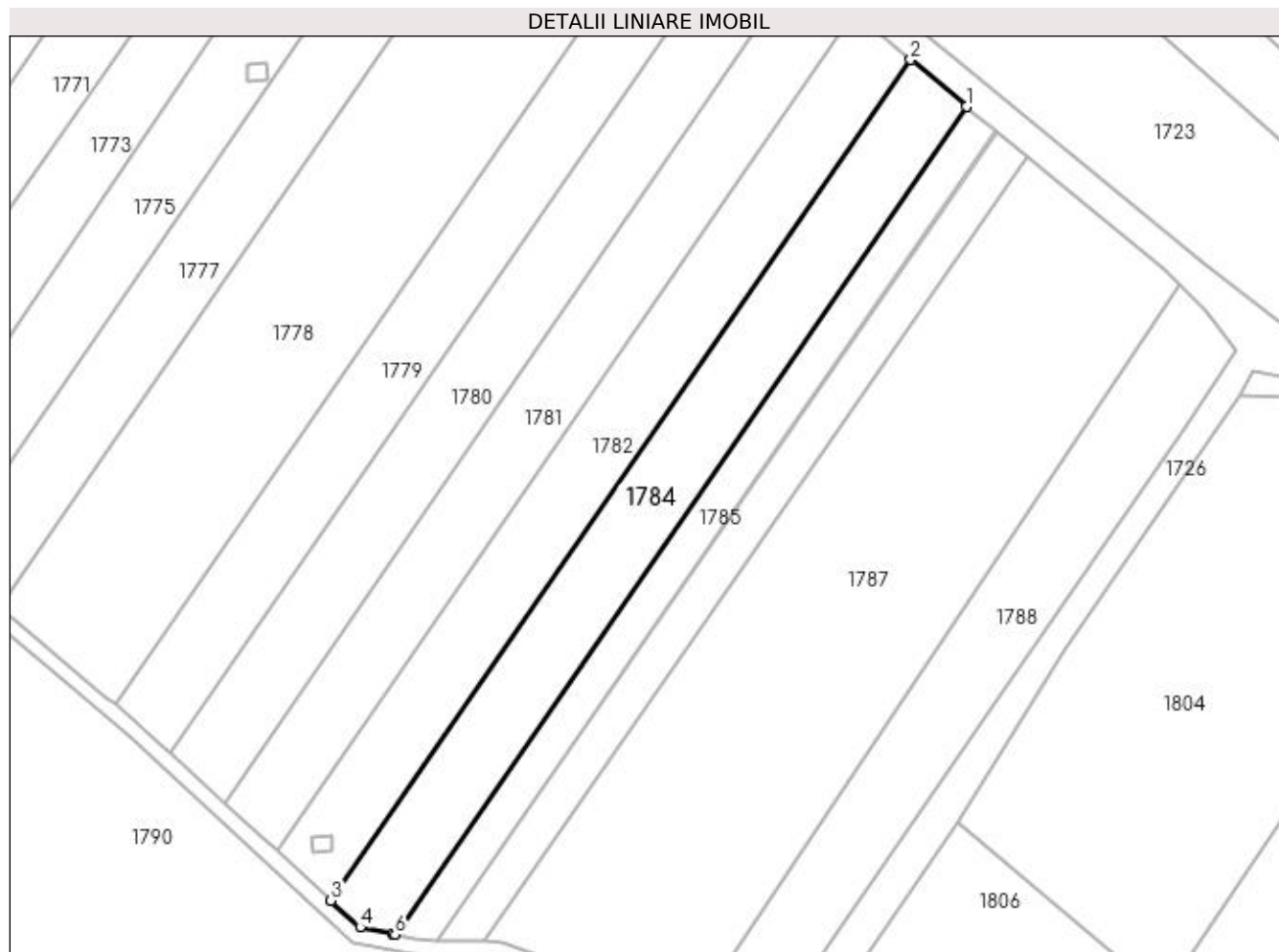
Inscrieri privind dezmembramintele dreptului de proprietate, drepturi reale de garanție și sarcini	Referințe
NU SUNT	

Anexa Nr. 1 La Partea I

Teren

Nr cadastral	Suprafața (mp)*	Observații / Referințe
	4.800	

* Suprafața este determinată în planul de proiecție Stereo 70.



Date referitoare la teren

Crt	Categorie folosință	Intra vilan	Suprafața (mp)	Tarla	Parcelă	Nr. topo	Observații / Referințe
1	arabil	NU	4.800	48	517	-	

Lungime Segmente

1) Valorile lungimilor segmentelor sunt obținute din proiecție în plan.

Punct început	X / Y	Punct sfârșit	X / Y	Lungime segment (** (m)
1	597.199,25 701.385,508	2	597.185,055 701.397,53	18.602
2	597.185,055 701.397,53	3	597.036,792 701.182,527	261.167
3	597.036,792 701.182,527	4	597.044,254 701.175,689	10.121
4	597.044,254 701.175,689	5	597.052,543 701.174,031	8.453
5	597.052,543 701.174,031	6	597.053,141 701.173,911	0.61

Punct început	X / Y	Punct sfârșit	X / Y	Lungime segment (** (m)
6	597.053,141 701.173,911	1	597.199,25 701.385,508	257.14

** Lungimile segmentelor sunt determinate în planul de proiecție Stereo 70 și sunt rotunjite la 1 milimetru.

*** Distanța dintre puncte este formată din segmente cumulate ce sunt mai mici decât valoarea 1 milimetru.

**DATE DESPRE IMOBILUL NR. 1785**

Oficiul de Cadastru și Publicitate Imobiliară SUCEAVA
Biroul de Cadastru și Publicitate Imobiliară Suceava

A. Partea I. Descrierea imobilului

TEREN Extravilan

Adresa: Jud. Suceava, La locul numit "Lot Poieni"

Nr. Crt	Nr cadastral Nr. topografic	Suprafața* (mp)	Observații / Referințe
A1	34533	2.500	Sector cadastral:47 Teren neimprejmuit;

B. Partea II. Proprietari și acte

Inscrieri privitoare la dreptul de proprietate și alte drepturi reale	Referințe
43646 / 22/06/2021	
Act Notarial nr. contract de vânzare aut. nr. 2808, din 18/06/2021 emis de N.P. BUSUIOC OVIDIU;	
B3	A1
Intabulare, drept de PROPRIETATE, dobândit prin Conventie, cota actuala 1/1	
1) TUNSU DANIELA	
2) TUNSU COSTEL, bun comun, în devălmășie	

C. Partea III. SARCINI .

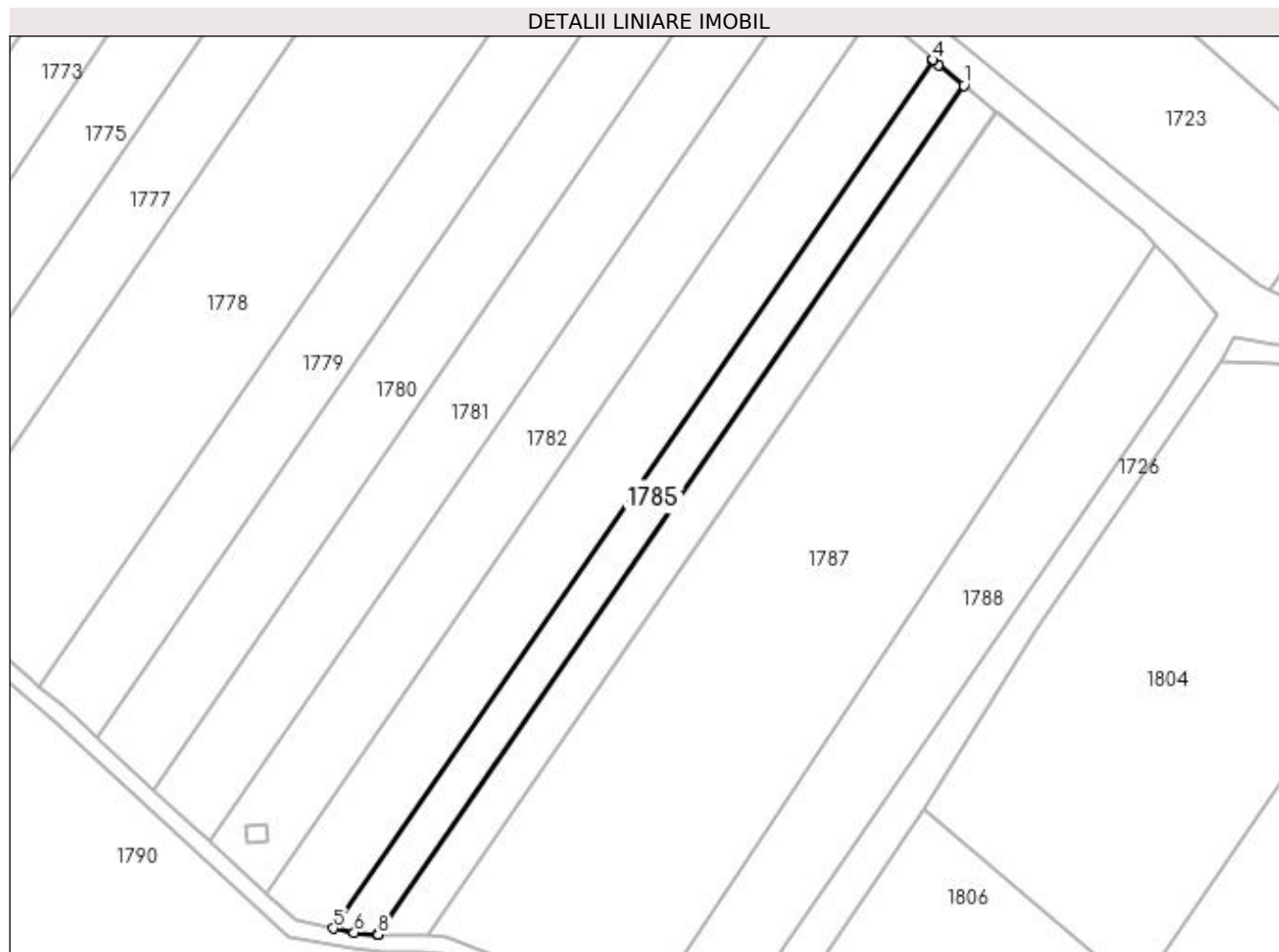
Inscrieri privind dezmembramintele dreptului de proprietate, drepturi reale de garanție și sarcini	Referințe
NU SUNT	

Anexa Nr. 1 La Partea I

Teren

Nr cadastral	Suprafața (mp)*	Observații / Referințe
34533	2.500	

* Suprafața este determinată în planul de proiecție Stereo 70.



Date referitoare la teren

Crt	Categorie folosință	Intra vilan	Suprafața (mp)	Tarla	Parcelă	Nr. topo	Observații / Referințe
1	arabil	NU	2.500	48	517	-	

Lungime Segmente

1) Valorile lungimilor segmentelor sunt obținute din proiecție în plan.

Punct început	X / Y	Punct sfârșit	X / Y	Lungime segment (** (m)
1	597.206,859 701.379,232	2	597.200,671 701.384,304	8.001
2	597.200,671 701.384,304	3	597.199,307 701.385,46	1.788
3	597.199,307 701.385,46	4	597.199,25 701.385,508	0.075
4	597.199,25 701.385,508	5	597.053,141 701.173,911	257.14
5	597.053,141 701.173,911	6	597.058,26 701.172,888	5.22

Punct început	X / Y	Punct sfârșit	X / Y	Lungime segment (** (m)
6	597.058,26 701.172,888	7	597.063,958 701.172,444	5.715
7	597.063,958 701.172,444	8	597.064,064 701.172,435	0.106
8	597.064,064 701.172,435	1	597.206,859 701.379,232	251.307

** Lungimile segmentelor sunt determinate în planul de proiecție Stereo 70 și sunt rotunjite la 1 milimetru.

*** Distanța dintre puncte este formată din segmente cumulate ce sunt mai mici decât valoarea 1 milimetru.

**DATE DESPRE IMOBILUL NR. 1786**

Oficiul de Cadastru și Publicitate Imobiliară SUCEAVA
Biroul de Cadastru și Publicitate Imobiliară Suceava

A. Partea I. Descrierea imobilului

TEREN Extravilan

Adresa: Jud. Suceava, La locul numit "Poieni-Stanca.

Nr. Crt	Nr cadastral Nr. topografic	Suprafața* (mp)	Observații / Referințe
A1	34545	2.500	Sector cadastral:47 Teren neimprejmuit;

B. Partea II. Proprietari și acte

Inscrieri privitoare la dreptul de proprietate și alte drepturi reale		Referințe
43653 / 22/06/2021		
Act Notarial nr. 2808-contract de vanzare cu transmitere a posesiei, din 18/06/2021 emis de BUSUIOC OVIDIU;		
B2	se noteaza posesia asupra imobilului. 1) TUNSU DANIELA 2) TUNSU COSTEL, bun comun	A1
/		
Act Normativ nr. Legea 7, din 13/03/1996 emis de PARLAMENTUL ROMANIEI;		
B3	Intabulare, drept de PROPRIETATE, dobandit prin Lege, cota actuala 1/1 1) NEIDENTIFICAT NEIDENTIFICAT	A1

C. Partea III. SARCINI .

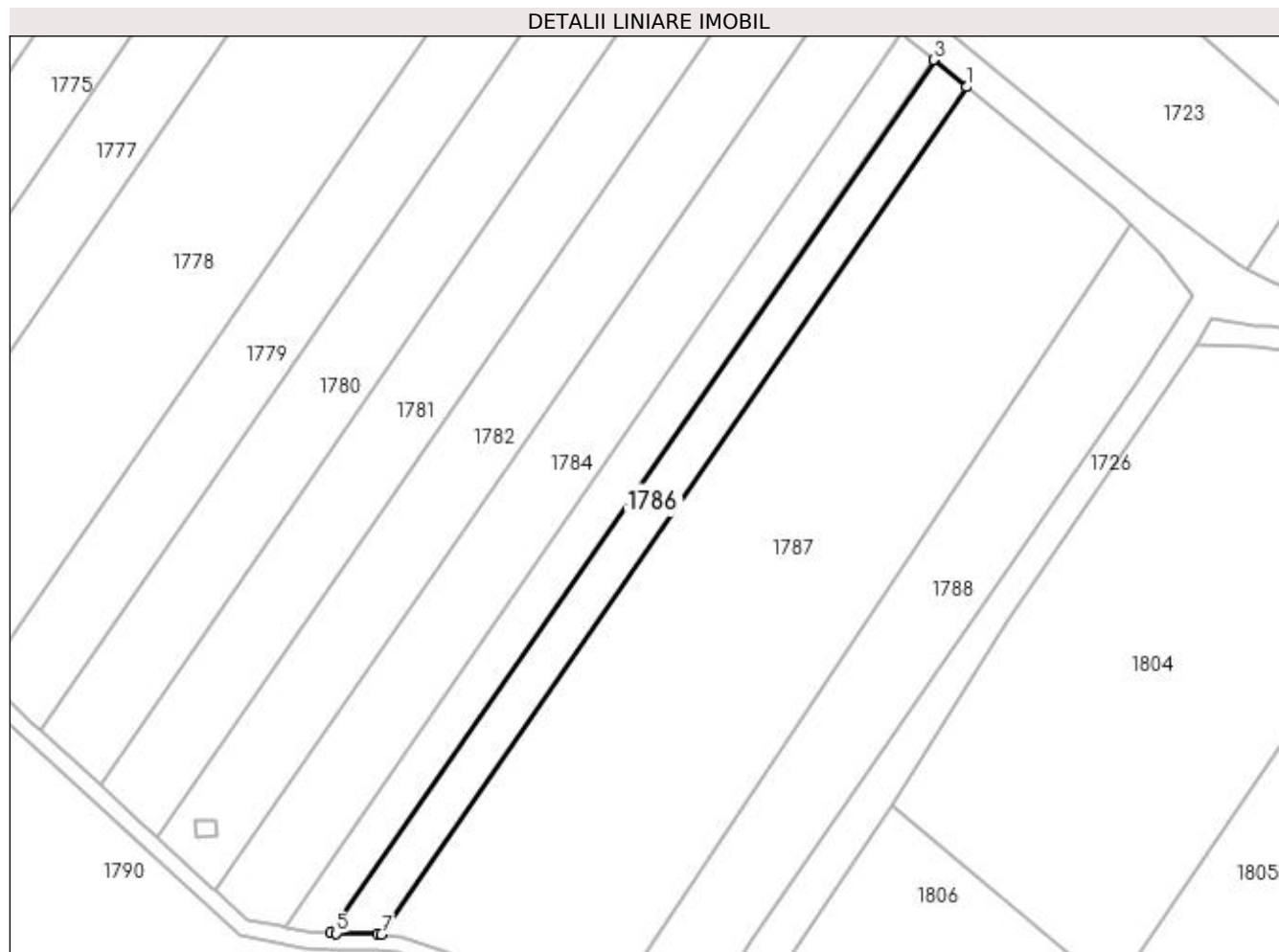
Inscrieri privind dezmembramintele dreptului de proprietate, drepturi reale de garanție și sarcini	Referințe
NU SUNT	

Anexa Nr. 1 La Partea I

Teren

Nr cadastral	Suprafața (mp)*	Observații / Referințe
34545	2.500	

* Suprafața este determinată în planul de proiecție Stereo 70.



Date referitoare la teren

Crt	Categorie folosință	Intra vilan	Suprafața (mp)	Tarla	Parcelă	Nr. topo	Observații / Referințe
1	arabil	NU	2.500	48	517	-	

Lungime Segmente

1) Valorile lungimilor segmentelor sunt obținute din proiecție în plan.

Punct început	X / Y	Punct sfârșit	X / Y	Lungime segment (** (m)
1	597.214,694 701.372,808	2	597.207,035 701.379,087	9.904
2	597.207,035 701.379,087	3	597.206,859 701.379,232	0.228
3	597.206,859 701.379,232	4	597.064,064 701.172,435	251.307
4	597.064,064 701.172,435	5	597.065,337 701.172,336	1.277
5	597.065,337 701.172,336	6	597.075,148 701.172,239	9.811

Punct început	X / Y	Punct sfârșit	X / Y	Lungime segment (** (m)
6	597.075,148 701.172,239	7	597.076,134 701.172,144	0.991
7	597.076,134 701.172,144	1	597.214,694 701.372,808	243.854

** Lungimile segmentelor sunt determinate în planul de proiecție Stereo 70 și sunt rotunjite la 1 milimetru.

*** Distanța dintre puncte este formată din segmente cumulate ce sunt mai mici decât valoarea 1 milimetru.

**DATE DESPRE IMOBILUL NR. 1787**

Oficiul de Cadastru și Publicitate Imobiliară SUCEAVA
Biroul de Cadastru și Publicitate Imobiliară Suceava

A. Partea I. Descrierea imobilului

TEREN Extravilan

Adresa: Jud. Suceava

Nr. Crt	Nr cadastral Nr. topografic	Suprafața* (mp)	Observații / Referințe
A1		12.400	Sector cadastral:47 Teren neimprejmuit;

B. Partea II. Proprietari și acte

Inscrieri privitoare la dreptul de proprietate și alte drepturi reale		Referințe
/		
Act Normativ nr. Legea 7, din 13/03/1996 emis de PARLAMENTUL ROMANIEI;		
B1	Inscrierea provizorie, drept de PROPRIETATE, dobandit prin Lege, cota actuala 1/1 1) COMUNA ZVORIȘTEA, CIF:4244202, PROPRIETAR NEIDENTIFICAT.	A1

C. Partea III. SARCINI .

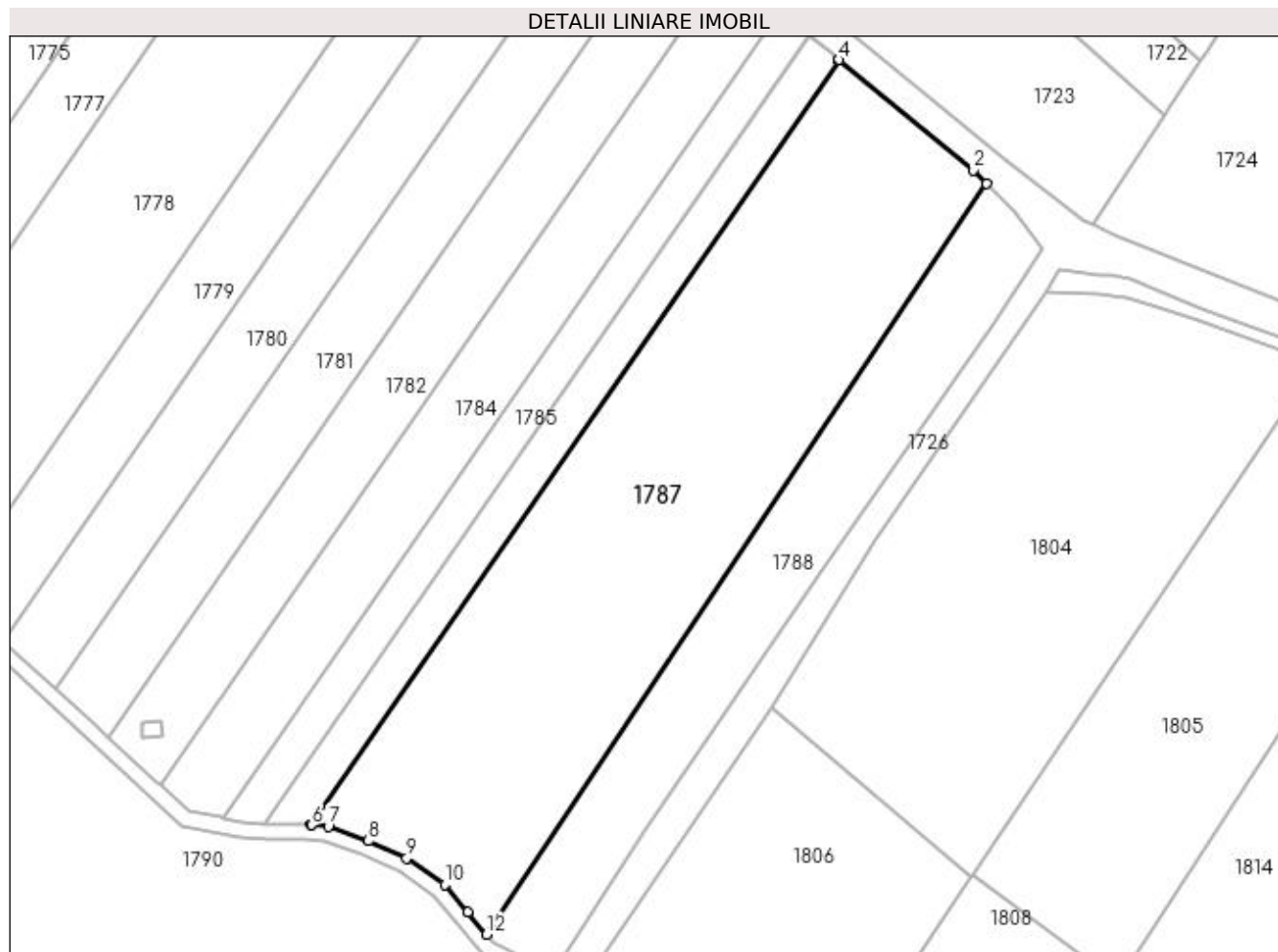
Inscrieri privind dezmembramintele dreptului de proprietate, drepturi reale de garanție și sarcini	Referințe
NU SUNT	

Anexa Nr. 1 La Partea I

Teren

Nr cadastral	Suprafața (mp)*	Observații / Referințe
	12.400	

* Suprafața este determinată în planul de proiecție Stereo 70.



Date referitoare la teren

Crt	Categorie folosință	Intravilan	Suprafața (mp)	Tarla	Parcelă	Nr. topo	Observații / Referințe
1	arabil	NU	12.400	48	517	-	

Lungime Segmente

1) Valorile lungimilor segmentelor sunt obținute din proiecție în plan.

Punct început	X / Y	Punct sfârșit	X / Y	Lungime segment (** (m)
1	597.253,583 701.340,243	2	597.250,063 701.343,815	5.015
2	597.250,063 701.343,815	3	597.214,88 701.372,656	45.493
3	597.214,88 701.372,656	4	597.214,694 701.372,808	0.24
4	597.214,694 701.372,808	5	597.076,134 701.172,144	243.854
5	597.076,134 701.172,144	6	597.076,407 701.172,118	0.274

Punct început	X / Y	Punct sfârșit	X / Y	Lungime segment (** (m)
6	597.076,407 701.172,118	7	597.080,856 701.171,69	4.47
7	597.080,856 701.171,69	8	597.091,335 701.167,889	11.147
8	597.091,335 701.167,889	9	597.101,39 701.163,42	11.003
9	597.101,39 701.163,42	10	597.111,367 701.156,489	12.148
10	597.111,367 701.156,489	11	597.117,28 701.149,148	9.426
11	597.117,28 701.149,148	12	597.122,373 701.143,411	7.671
12	597.122,373 701.143,411	1	597.253,583 701.340,243	236.556

** Lungimile segmentelor sunt determinate în planul de proiecție Stereo 70 și sunt rotunjite la 1 milimetru.

*** Distanța dintre puncte este formată din segmente cumulate ce sunt mai mici decât valoarea 1 milimetru.

**DATE DESPRE IMOBILUL NR. 1788**

Oficiul de Cadastru și Publicitate Imobiliară SUCEAVA
Biroul de Cadastru și Publicitate Imobiliară Suceava

A. Partea I. Descrierea imobilului

TEREN Extravilan

Adresa: Jud. Suceava

Nr. Crt	Nr cadastral Nr. topografic	Suprafața* (mp)	Observații / Referințe
A1		4.800	Sector cadastral:47 Teren neimprejmuit; Deținător Ciornei Magdalena.

B. Partea II. Proprietari și acte

Inscrieri privitoare la dreptul de proprietate și alte drepturi reale		Referințe
/		
Act Administrativ nr. 786, din 26/10/1993 emis de CJSDPAT SUCEAVA;		
B1	Intabulare, drept de PROPRIETATE, dobândit prin Reconstituire, cota actuala 1/1 1) CIORNEI COSTACHE DEFUNCT:Da	A1

C. Partea III. SARCINI .

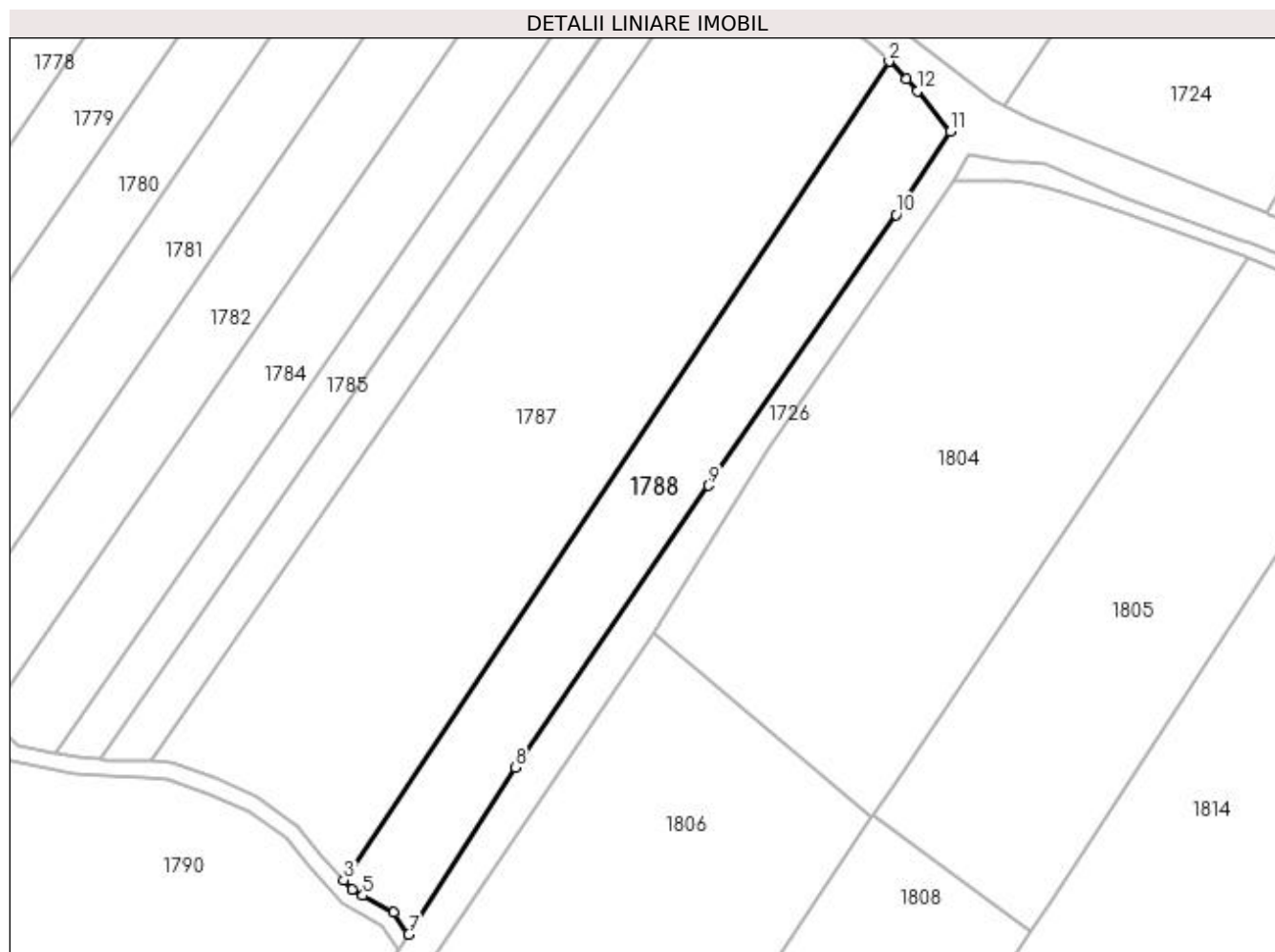
Inscrieri privind dezmembramintele dreptului de proprietate, drepturi reale de garanție și sarcini	Referințe
NU SUNT	

Anexa Nr. 1 La Partea I

Teren

Nr cadastral	Suprafața (mp)*	Observații / Referințe
	4.800	Deținător Ciornei Magdalina.

* Suprafața este determinată în planul de proiecție Stereo 70.



Date referitoare la teren

Crt	Categorie folosință	Intra vilan	Suprafața (mp)	Tarla	Parcelă	Nr. topo	Observații / Referințe
1	arabil	NU	4.800	48	517	-	

Lungime Segmente

1) Valorile lungimilor segmentelor sunt obținute din proiecție în plan.

Punct început	X / Y	Punct sfârșit	X / Y	Lungime segment (** (m)
1	597.257,79 701.335,974	2	597.253,583 701.340,243	5.994
2	597.253,583 701.340,243	3	597.122,373 701.143,411	236.556
3	597.122,373 701.143,411	4	597.124,397 701.141,13	3.05
4	597.124,397 701.141,13	5	597.126,971 701.139,728	2.931
5	597.126,971 701.139,728	6	597.134,409 701.135,678	8.469

Punct început	X / Y	Punct sfârşit	X / Y	Lungime segment (** (m)
6	597.134,409 701.135,678	7	597.137,997 701.130,39	6.39
7	597.137,997 701.130,39	8	597.163,599 701.170,559	47.634
8	597.163,599 701.170,559	9	597.210,17 701.238,298	82.204
9	597.210,17 701.238,298	10	597.255,29 701.303,377	79.19
10	597.255,29 701.303,377	11	597.268,373 701.323,414	23.93
11	597.268,373 701.323,414	12	597.260,514 701.333,209	12.558
12	597.260,514 701.333,209	1	597.257,79 701.335,974	3.881

** Lungimile segmentelor sunt determinate în planul de proiecție Stereo 70 și sunt rotunjite la 1 milimetru.

*** Distanța dintre puncte este formată din segmente cumulate ce sunt mai mici decât valoarea 1 milimetru.

**DATE DESPRE IMOBILUL NR. 1789**

Oficiul de Cadastru și Publicitate Imobiliară SUCEAVA
Biroul de Cadastru și Publicitate Imobiliară Suceava

A. Partea I. Descrierea imobilului

TEREN Extravilan

Adresa: Jud. Suceava

Nr. Crt	Nr cadastral Nr. topografic	Suprafața* (mp)	Observații / Referințe
A1		3.473	Sector cadastral:47 Teren neimprejmuit;

B. Partea II. Proprietari și acte

Inscrieri privitoare la dreptul de proprietate și alte drepturi reale		Referințe
/		
Act Normativ nr. Legea 7, din 13/03/1996 emis de PARLAMENTUL ROMANIEI;		
B1	Inscrierea provizorie, drept de PROPRIETATE, dobandit prin Lege, cota actuala 1/1 1) COMUNA ZVORIȘTEA, CIF:4244202, PROPRIETAR NEIDENTIFICAT.	A1

C. Partea III. SARCINI .

Inscrieri privind dezmembramintele dreptului de proprietate, drepturi reale de garanție și sarcini	Referințe
NU SUNT	

Anexa Nr. 1 La Partea I

Teren

Nr cadastral	Suprafața (mp)*	Observații / Referințe
	3.473	

* Suprafața este determinată în planul de proiecție Stereo 70.



Date referitoare la teren

Crt	Categorie folosință	Intravilan	Suprafața (mp)	Tarla	Parcelă	Nr. topo	Observații / Referințe
1	drum	NU	3.473	48	517	-	

Lungime Segmente

1) Valorile lungimilor segmentelor sunt obținute din proiecție în plan.

Punct început	X / Y	Punct sfârșit	X / Y	Lungime segment	Punct început	X / Y	Punct sfârșit	X / Y	Lungime segment	Punct început	X / Y	Punct sfârșit	X / Y	Lungime segment
1	597.137,997 701.130,39	2	597.134,409 701.135,678	6.39	2	597.134,409 701.135,678	3	597.126,971 701.139,728	8.469	3	597.126,971 701.139,728	4	597.124,397 701.141,13	2.931
4	597.124,397 701.141,13	5	597.122,373 701.143,411	3.05	5	597.122,373 701.143,411	6	597.117,28 701.149,148	7.671	6	597.117,28 701.149,148	7	597.111,367 701.156,489	9.426
7	597.111,367 701.156,489	8	597.101,39 701.163,42	12.14 8	8	597.101,39 701.163,42	9	597.091,335 701.167,889	11.00 3	9	597.091,335 701.167,889	10	597.080,856 701.171,69	11.14 7
10	597.080,856 701.171,69	11	597.076,407 701.172,118	4.47	11	597.076,407 701.172,118	12	597.076,134 701.172,144	0.274	12	597.076,134 701.172,144	13	597.075,148 701.172,239	0.991
13	597.075,148 701.172,239	14	597.065,337 701.172,336	9.811	14	597.065,337 701.172,336	15	597.064,064 701.172,435	1.277	15	597.064,064 701.172,435	16	597.063,958 701.172,444	0.106
16	597.063,958 701.172,444	17	597.058,26 701.172,888	5.715	17	597.058,26 701.172,888	18	597.053,141 701.173,911	5.22	18	597.053,141 701.173,911	19	597.052,543 701.174,031	0.61

Punct început	X / Y	Punct sfârșit	X / Y	Lungime segment	Punct început	X / Y	Punct sfârșit	X / Y	Lungime segment	Punct început	X / Y	Punct sfârșit	X / Y	Lungime segment
19	597.052,543 701.174,031	20	597.044,254 701.175,689	8.453	20	597.044,254 701.175,689	21	597.036,792 701.182,527	10.121	21	597.036,792 701.182,527	22	597.036,059 701.183,199	0.994
22	597.036,059 701.183,199	23	597.023,036 701.195,134	17.665	23	597.023,036 701.195,134	24	597.022,532 701.195,595	0.683	24	597.022,532 701.195,595	25	597.019,63 701.198,254	3.936
25	597.019,63 701.198,254	26	597.009,466 701.207,569	13.787	26	597.009,466 701.207,569	27	596.995,585 701.220,289	18.828	27	596.995,585 701.220,289	28	596.993,227 701.222,45	3.198
28	596.993,227 701.222,45	29	596.987,211 701.227,964	8.161	29	596.987,211 701.227,964	30	596.981,603 701.232,712	7.348	30	596.981,603 701.232,712	31	596.979,556 701.234,445	2.682
31	596.979,556 701.234,445	32	596.956,399 701.254,053	30.343	32	596.956,399 701.254,053	33	596.951,984 701.257,556	5.636	33	596.951,984 701.257,556	34	596.950,328 701.258,87	2.114
34	596.950,328 701.258,87	35	596.948,93 701.259,979	1.784	35	596.948,93 701.259,979	36	596.937,267 701.269,233	14.888	36	596.937,267 701.269,233	37	596.936,574 701.269,783	0.885
37	596.936,574 701.269,783	38	596.926,823 701.277,519	12.447	38	596.926,823 701.277,519	39	596.923,419 701.280,22	4.345	39	596.923,419 701.280,22	40	596.923,052 701.280,508	0.467
40	596.923,052 701.280,508	41	596.921,648 701.281,61	1.785	41	596.921,648 701.281,61	42	596.907,695 701.292,555	17.734	42	596.907,695 701.292,555	43	596.906,467 701.293,518	1.561
43	596.906,467 701.293,518	44	596.893,719 701.303,519	16.203	44	596.893,719 701.303,519	45	596.890,521 701.306,027	4.064	45	596.890,521 701.306,027	46	596.885,015 701.310,346	6.998
46	596.885,015 701.310,346	47	596.880,509 701.314,371	6.042	47	596.880,509 701.314,371	48	596.876,299 701.318,132	5.645	48	596.876,299 701.318,132	49	596.864,411 701.328,751	15.94
49	596.864,411 701.328,751	50	596.864,24 701.328,904	0.229	50	596.864,24 701.328,904	51	596.850,967 701.340,76	17.797	51	596.850,967 701.340,76	52	596.850,705 701.340,994	0.351
52	596.850,705 701.340,994	53	596.824,802 701.364,984	35.306	53	596.824,802 701.364,984	54	596.821,751 701.367,81	4.159	54	596.821,751 701.367,81	55	596.821,64 701.367,913	0.151
55	596.821,64 701.367,913	56	596.801,976 701.388,042	28.14	56	596.801,976 701.388,042	57	596.789,744 701.401,28	18.024	57	596.789,744 701.401,28	58	596.782,095 701.410,588	12.048
58	596.782,095 701.410,588	59	596.777,141 701.416,732	7.892	59	596.777,141 701.416,732	60	596.769,758 701.423,121	9.764	60	596.769,758 701.423,121	61	596.769,012 701.423,766	0.986
61	596.769,012 701.423,766	62	596.765,735 701.426,601	4.333	62	596.765,735 701.426,601	63	596.754,761 701.433,872	13.164	63	596.754,761 701.433,872	64	596.753,803 701.434,507	1.149
64	596.753,803 701.434,507	65	596.749,732 701.437,204	4.883	65	596.749,732 701.437,204	66	596.739,674 701.444,785	12.595	66	596.739,674 701.444,785	67	596.730,359 701.453,803	12.965
67	596.730,359 701.453,803	68	596.725,727 701.458,558	6.638	68	596.725,727 701.458,558	69	596.725,531 701.458,76	0.281	69	596.725,531 701.458,76	70	596.709,55 701.475,167	22.904
70	596.709,55 701.475,167	71	596.709,527 701.475,191	0.033	71	596.709,527 701.475,191	72	596.708,112 701.476,644	2.028	72	596.708,112 701.476,644	73	596.700,794 701.483,736	10.191
73	596.700,794 701.483,736	74	596.699,538 701.484,953	1.749	74	596.699,538 701.484,953	75	596.692,229 701.492,036	10.178	75	596.692,229 701.492,036	76	596.688,089 701.496,047	5.764
76	596.688,089 701.496,047	77	596.687,95 701.496,183	0.194	77	596.687,95 701.496,183	78	596.686,327 701.497,755	2.259	78	596.686,327 701.497,755	79	596.684,082 701.499,931	3.126
79	596.684,082 701.499,931	80	596.670,593 701.512,37	18.349	80	596.670,593 701.512,37	81	596.670,51 701.512,446	0.113	81	596.670,51 701.512,446	82	596.663,609 701.518,697	9.311
82	596.663,609 701.518,697	83	596.662,013 701.520,13	2.145	83	596.662,013 701.520,13	84	596.648,263 701.532,475	18.479	84	596.648,263 701.532,475	85	596.627,701 701.552,105	28.428
85	596.627,701 701.552,105	86	596.611,252 701.566,771	22.038	86	596.611,252 701.566,771	87	596.598,32 701.578,118	17.204	87	596.598,32 701.578,118	88	596.596,014 701.580,163	3.082
88	596.596,014 701.580,163	89	596.575,974 701.597,936	26.786	89	596.575,974 701.597,936	90	596.570,524 701.602,891	7.366	90	596.570,524 701.602,891	91	596.554,963 701.617,203	21.142
91	596.554,963 701.617,203	92	596.532,025 701.638,299	31.164	92	596.532,025 701.638,299	93	596.531,356 701.638,914	0.909	93	596.531,356 701.638,914	94	596.512,402 701.656,21	25.659
94	596.512,402 701.656,21	95	596.512,275 701.656,326	0.172	95	596.512,275 701.656,326	96	596.511,772 701.656,784	0.68	96	596.511,772 701.656,784	97	596.507,5 701.660,214	5.479
97	596.507,5 701.660,214	98	596.507,182 701.660,468	0.407	98	596.507,182 701.660,468	99	596.500,399 701.665,913	8.698	99	596.500,399 701.665,913	100	596.488,462 701.674,832	14.901
100	596.488,462 701.674,832	101	596.488,25 701.674,991	0.265	101	596.488,25 701.674,991	102	596.479,648 701.681,418	10.738	102	596.479,648 701.681,418	103	596.477,971 701.677,55	4.216
103	596.477,971 701.677,55	104	596.479,747 701.676,235	2.21	104	596.479,747 701.676,235	105	596.497,95 701.662,75	22.654	105	596.497,95 701.662,75	106	596.509,268 701.653,665	14.513
106	596.509,268 701.653,665	107	596.528,649 701.635,97	26.244	107	596.528,649 701.635,97	108	596.567,825 701.599,939	53.226	108	596.567,825 701.599,939	109	596.573,302 701.594,96	7.402
109	596.573,302 701.594,96	110	596.595,674 701.575,118	29.903	110	596.595,674 701.575,118	111	596.608,602 701.563,775	17.199	111	596.608,602 701.563,775	112	596.624,989 701.549,165	21.954
112	596.624,989 701.549,165	113	596.645,545 701.529,539	28.421	113	596.645,545 701.529,539	114	596.665,587 701.511,545	26.934	114	596.665,587 701.511,545	115	596.681,334 701.497,024	21.42
115	596.681,334 701.497,024	116	596.705,287 701.473,811	33.356	116	596.705,287 701.473,811	117	596.727,534 701.450,97	31.885	117	596.727,534 701.450,97	118	596.737,069 701.441,739	13.271

Punct început	X / Y	Punct sfârşit	X / Y	Lungime segment	Punct început	X / Y	Punct sfârşit	X / Y	Lungime segment	Punct început	X / Y	Punct sfârşit	X / Y	Lungime segment
118	596.737,069 701.441,739	119	596.747,421 701.433,937	12.963	119	596.747,421 701.433,937	120	596.763,312 701.423,409	19.062	120	596.763,312 701.423,409	121	596.774,252 701.413,942	14.467
121	596.774,252 701.413,942	122	596.778,993 701.408,063	7.552	122	596.778,993 701.408,063	123	596.786,727 701.398,651	12.182	123	596.786,727 701.398,651	124	596.799,076 701.385,286	18.197
124	596.799,076 701.385,286	125	596.818,849 701.365,046	28.295	125	596.818,849 701.365,046	126	596.848,746 701.337,381	40.733	126	596.848,746 701.337,381	127	596.882,446 701.307,278	45.187
127	596.882,446 701.307,278	128	596.920,942 701.277,08	48.927	128	596.920,942 701.277,08	129	596.953,863 701.250,959	42.025	129	596.953,863 701.250,959	130	596.984,566 701.224,962	40.231
130	596.984,566 701.224,962	131	597.042,375 701.171,985	78.412	131	597.042,375 701.171,985	132	597.057,711 701.168,918	15.64	132	597.057,711 701.168,918	133	597.065,162 701.168,338	7.474
133	597.065,162 701.168,338	134	597.074,936 701.168,241	9.774	134	597.074,936 701.168,241	135	597.079,968 701.167,757	5.055	135	597.079,968 701.167,757	136	597.089,839 701.164,176	10.5
136	597.089,839 701.164,176	137	597.099,419 701.159,919	10.483	137	597.099,419 701.159,919	138	597.108,612 701.153,532	11.194	138	597.108,612 701.153,532	139	597.114,225 701.146,564	8.948
139	597.114,225 701.146,564	140	597.121,87 701.137,951	11.517	140	597.121,87 701.137,951	141	597.131,644 701.132,629	11.129	141	597.131,644 701.132,629	142	597.135,656 701.126,716	7.146
142	597.135,656 701.126,716	1	597.137,997 701.130,39	4.356										

** Lungimile segmentelor sunt determinate în planul de proiecţie Stereo 70 și sunt rotunjite la 1 milimetru.

*** Distanța dintre puncte este formată din segmente cumulate ce sunt mai mici decât valoarea 1 milimetru.

**DATE DESPRE IMOBILUL NR. 1790**

Oficiul de Cadastru și Publicitate Imobiliară SUCEAVA
Biroul de Cadastru și Publicitate Imobiliară Suceava

A. Partea I. Descrierea imobilului

TEREN Extravilan

Adresa: Jud. Suceava, tarlăua "Poieni-Stanca"

Nr. Crt	Nr cadastral Nr. topografic	Suprafața* (mp)	Observații / Referințe
A1	31901	Din acte: 300.000 Masurata: 290.907	Sector cadastral:47 Teren neimprejmuit;

B. Partea II. Proprietari și acte

Inscrieri privitoare la dreptul de proprietate și alte drepturi reale	Referințe
26354 / 24/06/2014	
Act Administrativ nr. hotarare nr. 13, din 27/06/2003 emis de - (anexa la hotarare nr. 13 din 27.06.2003);	
B1	A1
Intabulare, drept de PROPRIETATE, dobandit prin Lege, cota actuala 1/1 1) COMUNA ZVORIȘTEA, CIF:4244202, domeniul privat	

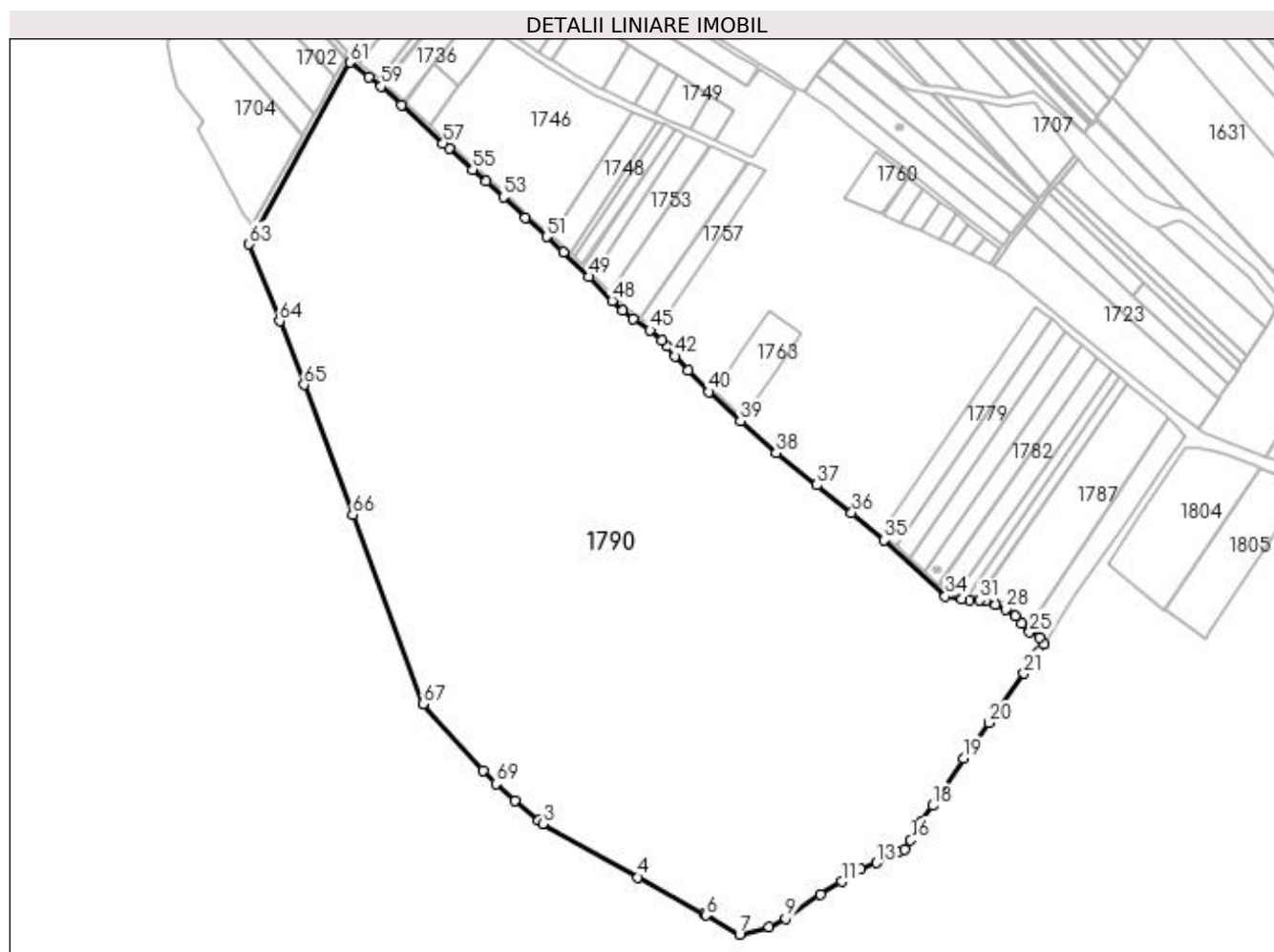
C. Partea III. SARCINI .

Inscrieri privind dezmembramintele dreptului de proprietate, drepturi reale de garanție și sarcini	Referințe
NU SUNT	

Anexa Nr. 1 La Partea I**Teren**

Nr cadastral	Suprafața (mp)*	Observații / Referințe
31901	Din acte: 300.000 Masurata: 290.907	

* Suprafața este determinată în planul de proiecție Stereo 70.

**Date referitoare la teren**

Crt	Categorie folosință	Intravilan	Suprafața (mp)	Tarla	Parcelă	Nr. topo	Observații / Referințe
1	pasune	NU	290.907	48	515, 517	-	

Lungime Segmente

1) Valorile lungimilor segmentelor sunt obținute din proiecție în plan.

Punct început	X / Y	Punct sfârșit	X / Y	Lungime segment	Punct început	X / Y	Punct sfârșit	X / Y	Lungime segment	Punct început	X / Y	Punct sfârșit	X / Y	Lungime segment
1	596.635,751 700.978,599	2	596.658,138 700.960,459	28.814	2	596.658,138 700.960,459	3	596.661,852 700.957,084	5.018	3	596.661,852 700.957,084	4	596.751,982 700.906,615	103.298
4	596.751,982 700.906,615	5	596.814,588 700.871,632	71.717	5	596.814,588 700.871,632	6	596.816,313 700.870,64	1.99	6	596.816,313 700.870,64	7	596.847,746 700.852,553	36.265
7	596.847,746 700.852,553	8	596.875,836 700.859,684	28.981	8	596.875,836 700.859,684	9	596.891,456 700.867,719	17.565	9	596.891,456 700.867,719	10	596.924,646 700.890,294	40.14
10	596.924,646 700.890,294	11	596.944,71 700.902,396	23.431	11	596.944,71 700.902,396	12	596.962,224 700.913,977	20.997	12	596.962,224 700.913,977	13	596.977,32 700.920,237	16.342

Punct început	X / Y	Punct sfârșit	X / Y	Lungime segment	Punct început	X / Y	Punct sfârșit	X / Y	Lungime segment	Punct început	X / Y	Punct sfârșit	X / Y	Lungime segment
13	596.977,32 700.920,237	14	596.997,476 700.929,829	22.32 2	14	596.997,476 700.929,829	15	597.003,781 700.933,12	7.112	15	597.003,781 700.933,12	16	597.009,48 700.941,652	10.26
16	597.009,48 700.941,652	17	597.019,771 700.959,012	20.18 1	17	597.019,771 700.959,012	18	597.030,259 700.974,073	18.35 3	18	597.030,259 700.974,073	19	597.059,418 701.018,8	53.39 2
19	597.059,418 701.018,8	20	597.083,162 701.052,254	41.02 4	20	597.083,162 701.052,254	21	597.116,644 701.098,996	57.49 7	21	597.116,644 701.098,996	22	597.130,728 701.119,813	25.13 4
22	597.130,728 701.119,813	23	597.135,656 701.126,716	8.482	23	597.135,656 701.126,716	24	597.131,644 701.132,629	7.146	24	597.131,644 701.132,629	25	597.121,87 701.137,951	11.12 9
25	597.121,87 701.137,951	26	597.114,225 701.146,564	11.51 7	26	597.114,225 701.146,564	27	597.108,612 701.153,532	8.948	27	597.108,612 701.153,532	28	597.099,419 701.159,919	11.19 4
28	597.099,419 701.159,919	29	597.089,839 701.164,176	10.48 3	29	597.089,839 701.164,176	30	597.079,968 701.167,757	10.5	30	597.079,968 701.167,757	31	597.074,936 701.168,241	5.055
31	597.074,936 701.168,241	32	597.065,162 701.168,338	9.774	32	597.065,162 701.168,338	33	597.057,711 701.168,918	7.474	33	597.057,711 701.168,918	34	597.042,375 701.171,985	15.64
34	597.042,375 701.171,985	35	596.984,566 701.224,962	78.41 2	35	596.984,566 701.224,962	36	596.953,863 701.250,959	40.23 1	36	596.953,863 701.250,959	37	596.920,942 701.277,08	42.02 5
37	596.920,942 701.277,08	38	596.882,446 701.307,278	48.92 7	38	596.882,446 701.307,278	39	596.848,746 701.337,381	45.18 7	39	596.848,746 701.337,381	40	596.818,849 701.365,046	40.73 3
40	596.818,849 701.365,046	41	596.799,076 701.385,286	28.29 5	41	596.799,076 701.385,286	42	596.786,727 701.398,651	18.19 7	42	596.786,727 701.398,651	43	596.778,993 701.408,063	12.18 2
43	596.778,993 701.408,063	44	596.774,252 701.413,942	7.552	44	596.774,252 701.413,942	45	596.763,312 701.423,409	14.46 7	45	596.763,312 701.423,409	46	596.747,421 701.433,937	19.06 2
46	596.747,421 701.433,937	47	596.737,069 701.441,739	12.96 3	47	596.737,069 701.441,739	48	596.727,534 701.450,97	13.27 1	48	596.727,534 701.450,97	49	596.705,287 701.473,811	31.88 5
49	596.705,287 701.473,811	50	596.681,334 701.497,024	33.35 6	50	596.681,334 701.497,024	51	596.665,587 701.511,545	21.42	51	596.665,587 701.511,545	52	596.645,545 701.529,539	26.93 4
52	596.645,545 701.529,539	53	596.624,989 701.549,165	28.42 1	53	596.624,989 701.549,165	54	596.608,602 701.563,775	21.95 4	54	596.608,602 701.563,775	55	596.595,674 701.575,118	17.19 9
55	596.595,674 701.575,118	56	596.573,302 701.594,96	29.90 3	56	596.573,302 701.594,96	57	596.567,825 701.599,939	7.402	57	596.567,825 701.599,939	58	596.528,649 701.635,97	53.22 6
58	596.528,649 701.635,97	59	596.509,268 701.653,665	26.24 4	59	596.509,268 701.653,665	60	596.497,95 701.662,75	14.51 3	60	596.497,95 701.662,75	61	596.479,747 701.676,235	22.65 4
61	596.479,747 701.676,235	62	596.391,136 701.516,602	182.5 78	62	596.391,136 701.516,602	63	596.384,407 701.504,479	13.86 5	63	596.384,407 701.504,479	64	596.413,281 701.431,835	78.17 2
64	596.413,281 701.431,835	65	596.436,555 701.371,653	64.52 6	65	596.436,555 701.371,653	66	596.482,36 701.249,188	130.7 51	66	596.482,36 701.249,188	67	596.548,671 701.069,943	191.1 18
67	596.548,671 701.069,943	68	596.605,655 701.007,424	84.59 2	68	596.605,655 701.007,424	69	596.617,848 700.994,943	17.44 8	69	596.617,848 700.994,943	1	596.635,751 700.978,599	24.24 1

** Lungimile segmentelor sunt determinate în planul de proiecție Stereo 70 și sunt rotunjite la 1 milimetru.

*** Distanța dintre puncte este formată din segmente cumulate ce sunt mai mici decât valoarea 1 milimetru.

**DATE DESPRE IMOBILUL NR. 1791**

Oficiul de Cadastru și Publicitate Imobiliară SUCEAVA
Biroul de Cadastru și Publicitate Imobiliară Suceava

A. Partea I. Descrierea imobilului

TEREN Extravilan

Adresa: Jud. Suceava

Nr. Crt	Nr cadastral Nr. topografic	Suprafața* (mp)	Observații / Referințe
A1	33260	9.700	Sector cadastral:47 Teren neimprejmuit;

B. Partea II. Proprietari și acte

Inscrieri privitoare la dreptul de proprietate și alte drepturi reale		Referințe
29382 / 22/06/2018		
Act Notarial nr. Contract de vânzare nr. 2346, din 21/06/2018 emis de BIN NEGURA ADINA LOREDANA;		
B3	Intabulare, drept de PROPRIETATE, dobandit prin Conventie, cota actuala 1/1 1) PAȘCU MIHAI-IULIAN, Lipsă CNP proprietar; bun propriu	A1

C. Partea III. SARCINI .

Inscrieri privind dezmembramintele dreptului de proprietate, drepturi reale de garanție și sarcini	Referințe
NU SUNT	

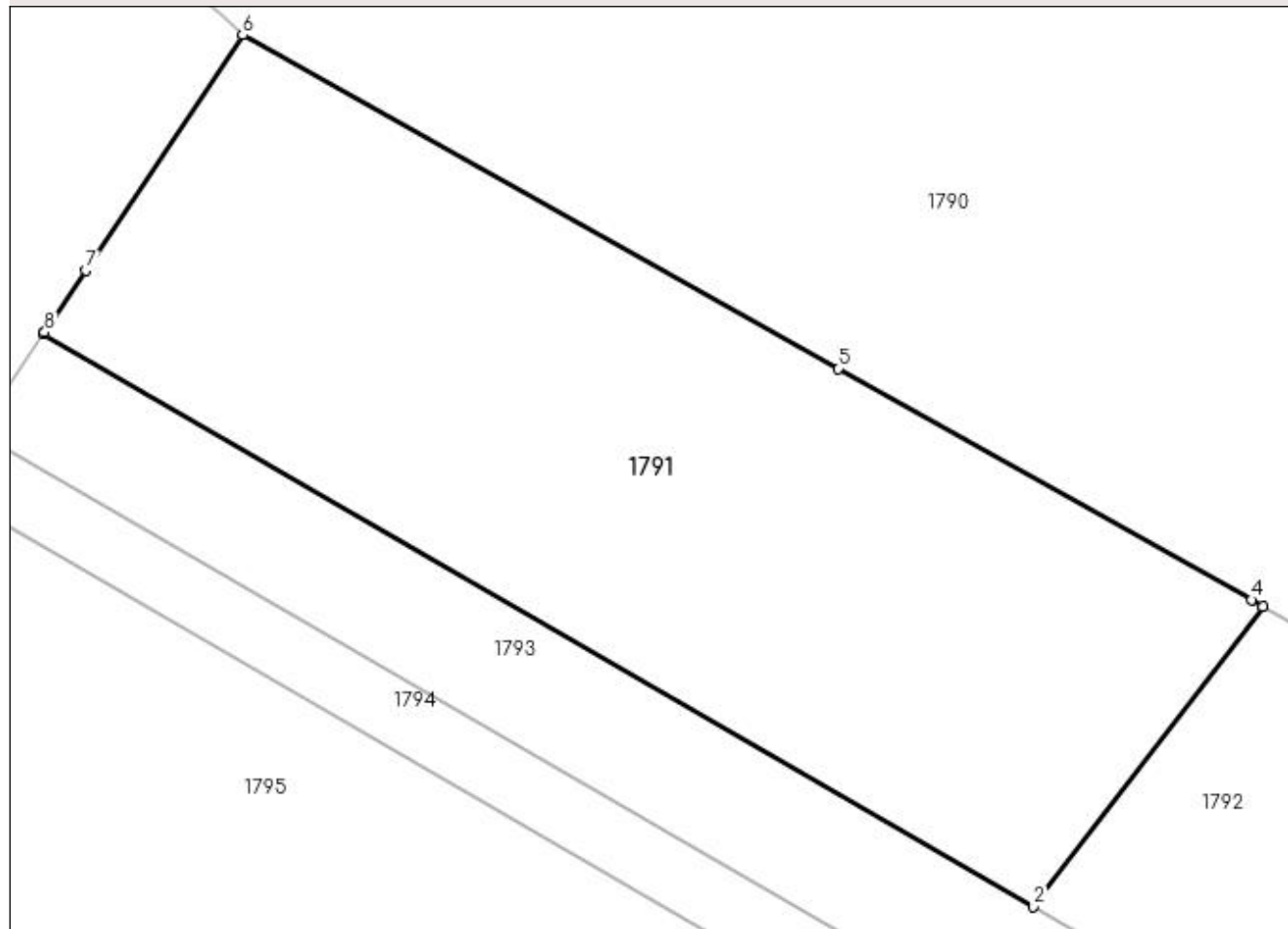
Anexa Nr. 1 La Partea I

Teren

Nr cadastral	Suprafața (mp)*	Observații / Referințe
33260	9.700	

* Suprafața este determinată în planul de proiecție Stereo 70.

DETALII LINIARE IMOBIL



Date referitoare la teren

Crt	Categorie folosință	Intra vilan	Suprafața (mp)	Tarla	Parcelă	Nr. topo	Observații / Referințe
1	arabil	NU	9.700	48	516, 517, 510	-	

Lungime Segmente

1) Valorile lungimilor segmentelor sunt obținute din proiecție în plan.

Punct început	X / Y	Punct sfârșit	X / Y	Lungime segment (** (m)
1	596.631,705 700.911,876	2	596.781,597 700.825,233	173.132
2	596.781,597 700.825,233	3	596.816,313 700.870,64	57.158
3	596.816,313 700.870,64	4	596.814,588 700.871,632	1.99
4	596.814,588 700.871,632	5	596.751,982 700.906,615	71.717
5	596.751,982 700.906,615	6	596.661,852 700.957,084	103.298

Punct început	X / Y	Punct sfârşit	X / Y	Lungime segment (** (m)
6	596.661,852 700.957,084	7	596.638,118 700.921,472	42.796
7	596.638,118 700.921,472	8	596.631,874 700.912,128	11.238
8	596.631,874 700.912,128	1	596.631,705 700.911,876	0.303

** Lungimile segmentelor sunt determinate în planul de proiecție Stereo 70 și sunt rotunjite la 1 milimetru.

*** Distanța dintre puncte este formată din segmente cumulate ce sunt mai mici decât valoarea 1 milimetru.

**DATE DESPRE IMOBILUL NR. 1792**

Oficiul de Cadastru și Publicitate Imobiliară SUCEAVA
Biroul de Cadastru și Publicitate Imobiliară Suceava

A. Partea I. Descrierea imobilului

TEREN Extravilan

Adresa: Jud. Suceava

Nr. Crt	Nr cadastral Nr. topografic	Suprafața* (mp)	Observații / Referințe
A1	33261	7.000	Sector cadastral:47 Teren neimprejmuit;

B. Partea II. Proprietari și acte

Inscrieri privitoare la dreptul de proprietate și alte drepturi reale	Referințe
622 / 09/01/2017	
Act Notarial nr. contract de vanzare nr. 64, din 09/01/2017 emis de BIN MANDICI ALEXANDRU;	
B3	A1
Intabulare, drept de PROPRIETATE, dobandit prin Conventie, cota actuala 1/1 1) SC F.E. AGRAR SRL, CIF:25278704	

C. Partea III. SARCINI .

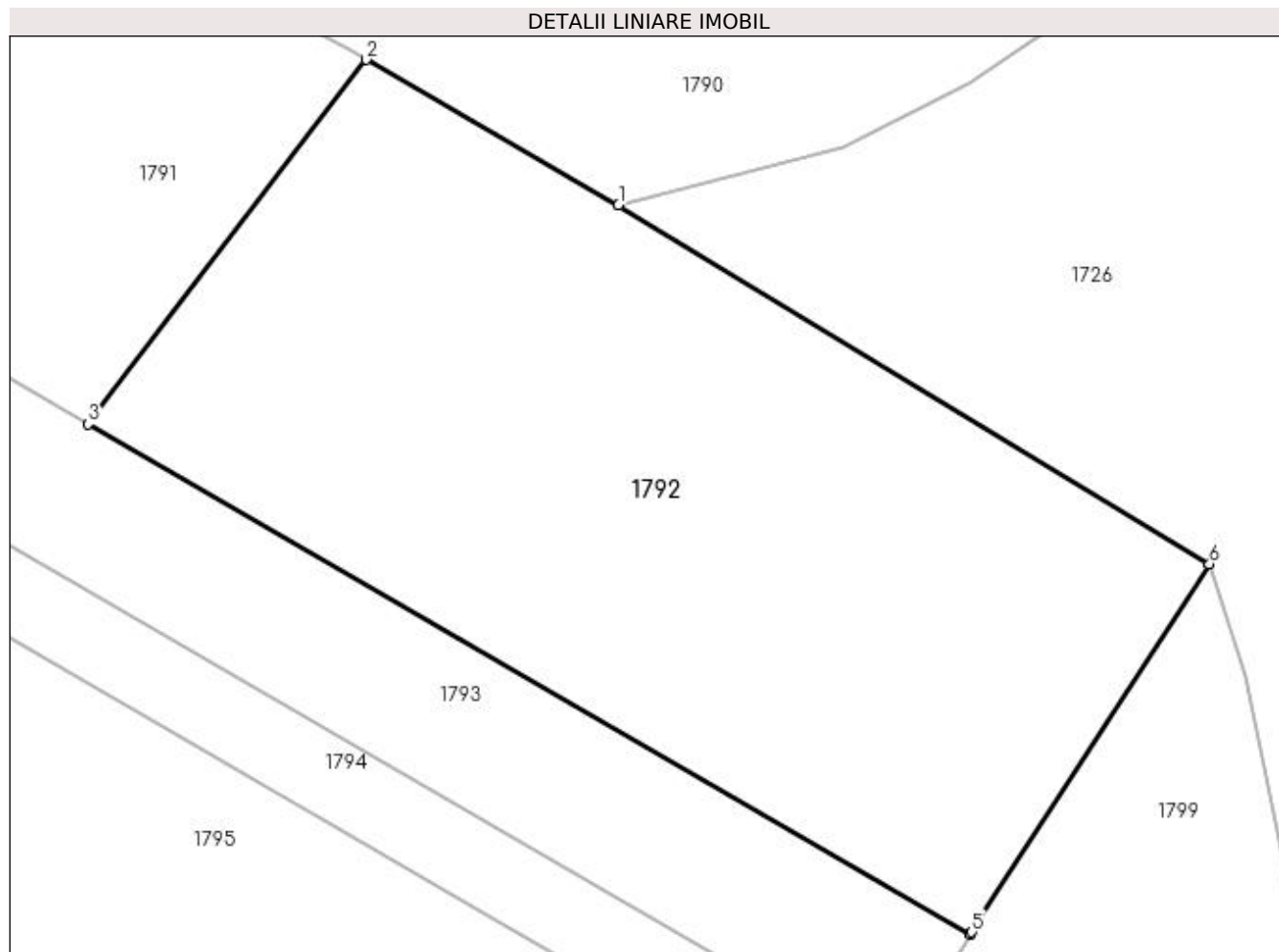
Inscrieri privind dezmembramintele dreptului de proprietate, drepturi reale de garanție și sarcini	Referințe
NU SUNT	

Anexa Nr. 1 La Partea I

Teren

Nr cadastral	Suprafața (mp)*	Observații / Referințe
33261	7.000	

* Suprafața este determinată în planul de proiecție Stereo 70.



Date referitoare la teren

Crt	Categorie folosință	Intravilan	Suprafața (mp)	Tarla	Parcelă	Nr. topo	Observații / Referințe
1	arabil	NU	7.000	48	509, 510	-	

Lungime Segmente

1) Valorile lungimilor segmentelor sunt obținute din proiecție în plan.

Punct început	X / Y	Punct sfârșit	X / Y	Lungime segment (** (m)
1	596.847,746 700.852,553	2	596.816,313 700.870,64	36.265
2	596.816,313 700.870,64	3	596.781,597 700.825,233	57.158
3	596.781,597 700.825,233	4	596.891,617 700.761,637	127.078
4	596.891,617 700.761,637	5	596.891,781 700.761,892	0.303
5	596.891,781 700.761,892	6	596.921,411 700.807,762	54.608

Punct început	X / Y	Punct sfârșit	X / Y	Lungime segment (** (m)
6	596.921,411 700.807,762	1	596.847,746 700.852,553	86.213

** Lungimile segmentelor sunt determinate în planul de proiecție Stereo 70 și sunt rotunjite la 1 milimetru.

*** Distanța dintre puncte este formată din segmente cumulate ce sunt mai mici decât valoarea 1 milimetru.

**DATE DESPRE IMOBILUL NR. 1793**

Oficiul de Cadastru și Publicitate Imobiliară SUCEAVA
Biroul de Cadastru și Publicitate Imobiliară Suceava

A. Partea I. Descrierea imobilului

TEREN Extravilan

Adresa: Jud. Suceava

Nr. Crt	Nr cadastral Nr. topografic	Suprafața* (mp)	Observații / Referințe
A1		5.400	Sector cadastral:47 Teren neimprejmuit;

B. Partea II. Proprietari și acte

Inscrieri privitoare la dreptul de proprietate și alte drepturi reale		Referințe
/		
Act Normativ nr. Legea 7, din 13/03/1996 emis de PARLAMENTUL ROMANIEI;		
B1	Inscrierea provizorie, drept de PROPRIETATE, dobandit prin Lege, cota actuala 1/1 1) COMUNA ZVORIȘTEA, CIF:4244202, PROPRIETAR NEIDENTIFICAT.	A1

C. Partea III. SARCINI .

Inscrieri privind dezmembramintele dreptului de proprietate, drepturi reale de garanție și sarcini	Referințe
NU SUNT	

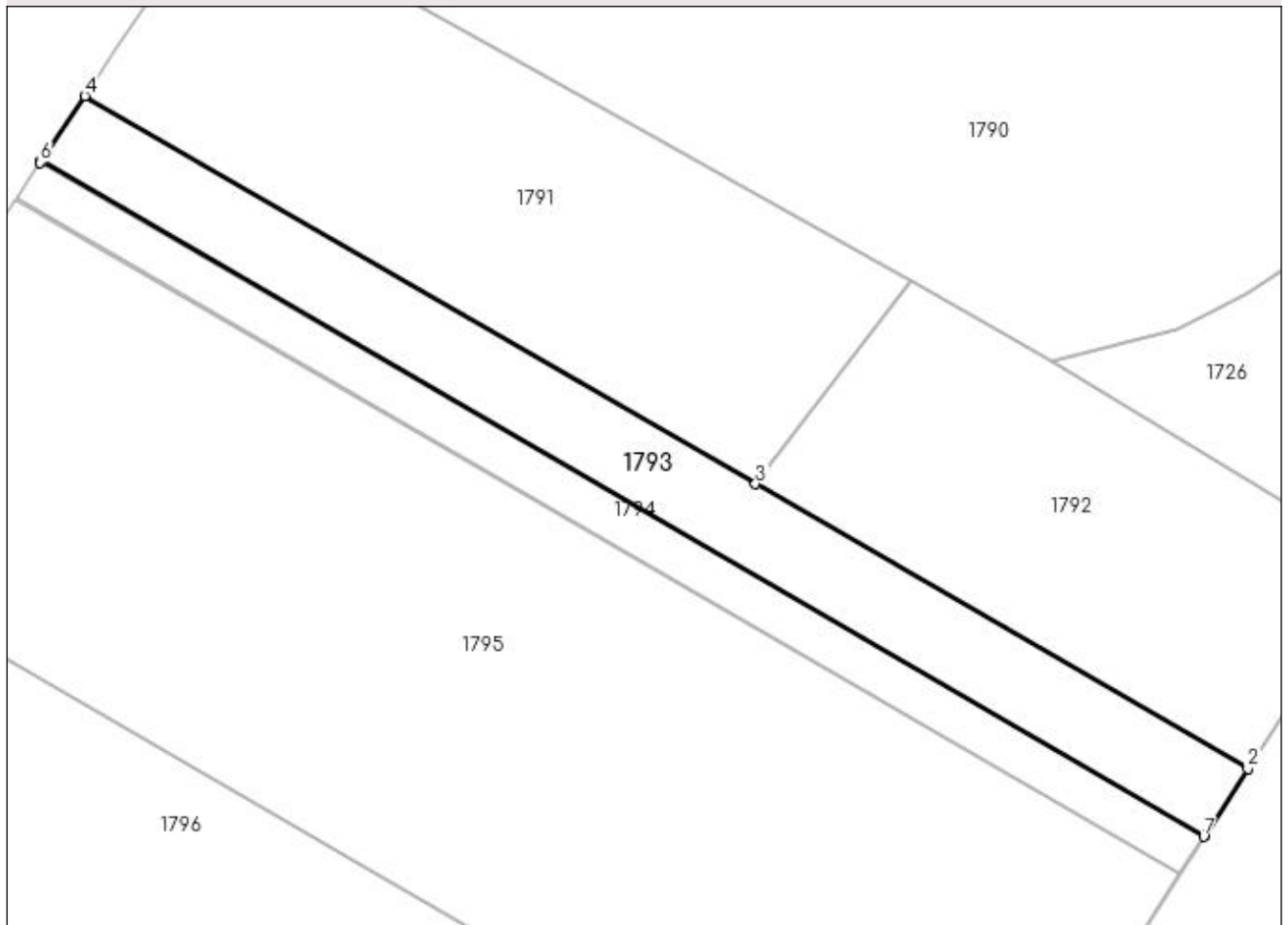
Anexa Nr. 1 La Partea I

Teren

Nr cadastral	Suprafața (mp)*	Observații / Referințe
	5.400	

* Suprafața este determinată în planul de proiecție Stereo 70.

DETALII LINIARE IMOBIL



Date referitoare la teren

Crt	Categorie folosință	Intravilan	Suprafața (mp)	Tarla	Parcelă	Nr. topo	Observații / Referințe
1	arabil	NU	5.400	48	509, 516, 527	-	

Lungime Segmente

1) Valorile lungimilor segmentelor sunt obținute din proiecție în plan.

Punct început	X / Y	Punct sfârșit	X / Y	Lungime segment (** (m)
1	596.881,967 700.746,699	2	596.891,617 700.761,637	17.784
2	596.891,617 700.761,637	3	596.781,597 700.825,233	127.078
3	596.781,597 700.825,233	4	596.631,705 700.911,876	173.132
4	596.631,705 700.911,876	5	596.621,942 700.897,268	17.57
5	596.621,942 700.897,268	6	596.621,758 700.896,992	0.332

Punct început	X / Y	Punct sfârșit	X / Y	Lungime segment (** (m)
6	596.621,758 700.896,992	7	596.881,787 700.746,42	300.478
7	596.881,787 700.746,42	1	596.881,967 700.746,699	0.332

** Lungimile segmentelor sunt determinate în planul de proiecție Stereo 70 și sunt rotunjite la 1 milimetru.

*** Distanța dintre puncte este formată din segmente cumulate ce sunt mai mici decât valoarea 1 milimetru.

**DATE DESPRE IMOBILUL NR. 1794**

Oficiul de Cadastru și Publicitate Imobiliară SUCEAVA
Biroul de Cadastru și Publicitate Imobiliară Suceava

A. Partea I. Descrierea imobilului

TEREN Extravilan

Adresa: Jud. Suceava, la locul numit "In Poieni"

Nr. Crt	Nr cadastral Nr. topografic	Suprafața* (mp)	Observații / Referințe
A1	34115	3.000	Sector cadastral:47 Teren neimprejmuit;

B. Partea II. Proprietari și acte

Inscrieri privitoare la dreptul de proprietate și alte drepturi reale	Referințe
35003 / 03/07/2019	
Act Notarial nr. contract de vanzare nr. 590, din 28/06/2019 emis de BIN BUZDUGA DANA ALINA;	
B12	A1
Intabulare, drept de PROPRIETATE, dobandit prin Conventie, cota actuala 1/1 1) FE AGRAR SRL, CIF:25278704	

C. Partea III. SARCINI .

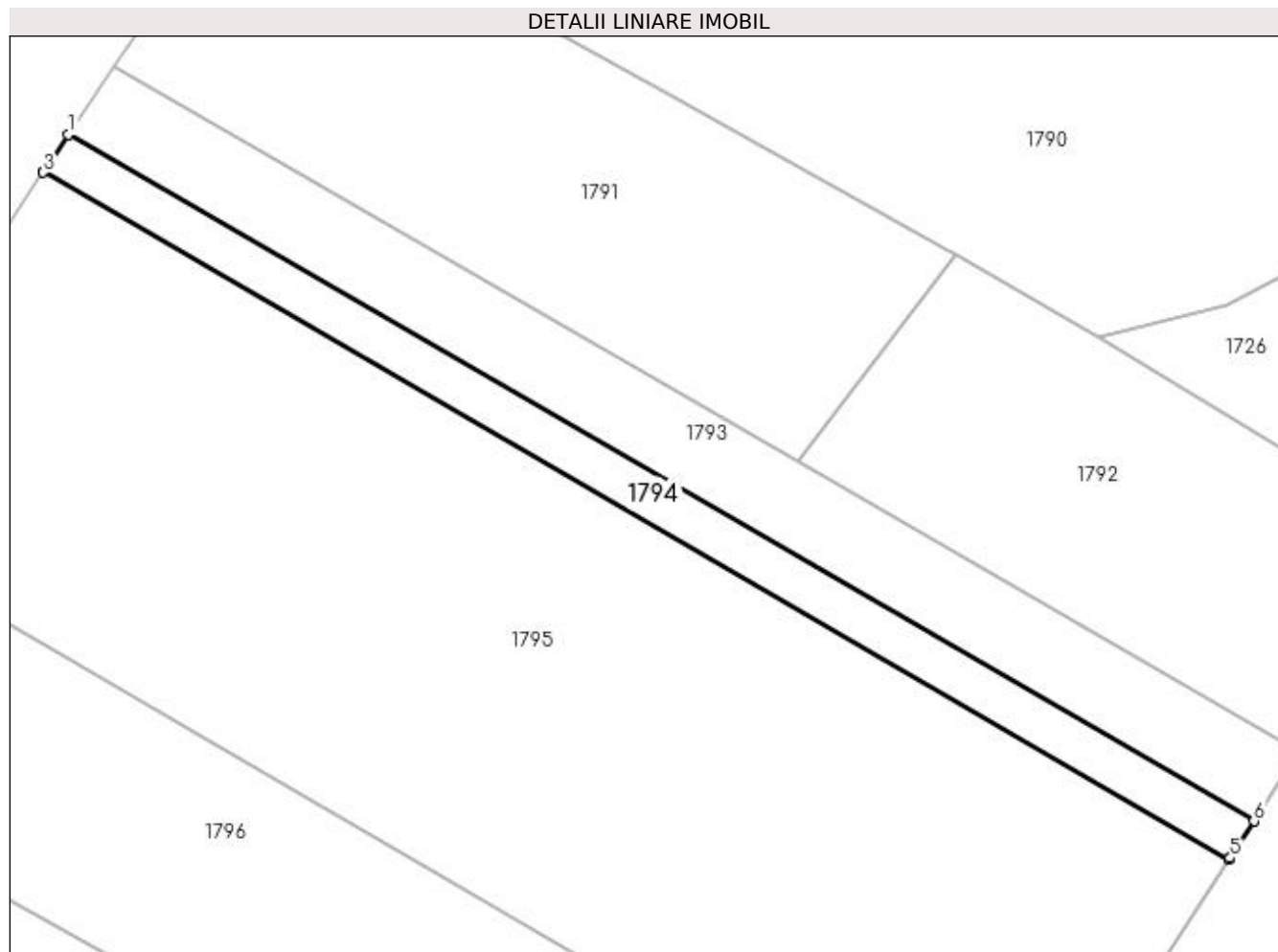
Inscrieri privind dezmembramintele dreptului de proprietate, drepturi reale de garanție și sarcini	Referințe
NU SUNT	

Anexa Nr. 1 La Partea I

Teren

Nr cadastral	Suprafața (mp)*	Observații / Referințe
34115	3.000	

* Suprafața este determinată în planul de proiecție Stereo 70.



Date referitoare la teren

Crt	Categorie folosință	Intravilan	Suprafața (mp)	Tarla	Parcelă	Nr. topo	Observații / Referințe
1	arabil	NU	3.000	48	509, 516, 517, 527	-	

Lungime Segmente

1) Valorile lungimilor segmentelor sunt obținute din proiecție în plan.

Punct început	X / Y	Punct sfârșit	X / Y	Lungime segment (** (m)
1	596.621,758 700.896,992	2	596.616,379 700.888,945	9.679
2	596.616,379 700.888,945	3	596.616,2 700.888,676	0.323
3	596.616,2 700.888,676	4	596.876,365 700.738,025	300.635
4	596.876,365 700.738,025	5	596.876,571 700.738,345	0.381
5	596.876,571 700.738,345	6	596.881,787 700.746,42	9.613

Punct început	X / Y	Punct sfârșit	X / Y	Lungime segment (** (m)
6	596.881,787 700.746,42	1	596.621,758 700.896,992	300.478

** Lungimile segmentelor sunt determinate în planul de proiecție Stereo 70 și sunt rotunjite la 1 milimetru.

*** Distanța dintre puncte este formată din segmente cumulate ce sunt mai mici decât valoarea 1 milimetru.

**DATE DESPRE IMOBILUL NR. 1795**

Oficiul de Cadastru și Publicitate Imobiliară SUCEAVA
Biroul de Cadastru și Publicitate Imobiliară Suceava

A. Partea I. Descrierea imobilului

TEREN Extravilan

Adresa: Jud. Suceava, la locul numit în Poieniâ

Nr. Crt	Nr cadastral Nr. topografic	Suprafața* (mp)	Observații / Referințe
A1	34107	27.000	Sector cadastral:47 Teren neimprejmuit;

B. Partea II. Proprietari și acte

Inscrieri privitoare la dreptul de proprietate și alte drepturi reale	Referințe
35004 / 03/07/2019	
Act Notarial nr. 590, din 28/06/2019 emis de BUZDUGA DANA ALINA;	
B12	A1
Intabulare, drept de PROPRIETATE, dobandit prin Conventie, cota actuala 1/1 1) FE AGRAR SRL, CIF:25278704	

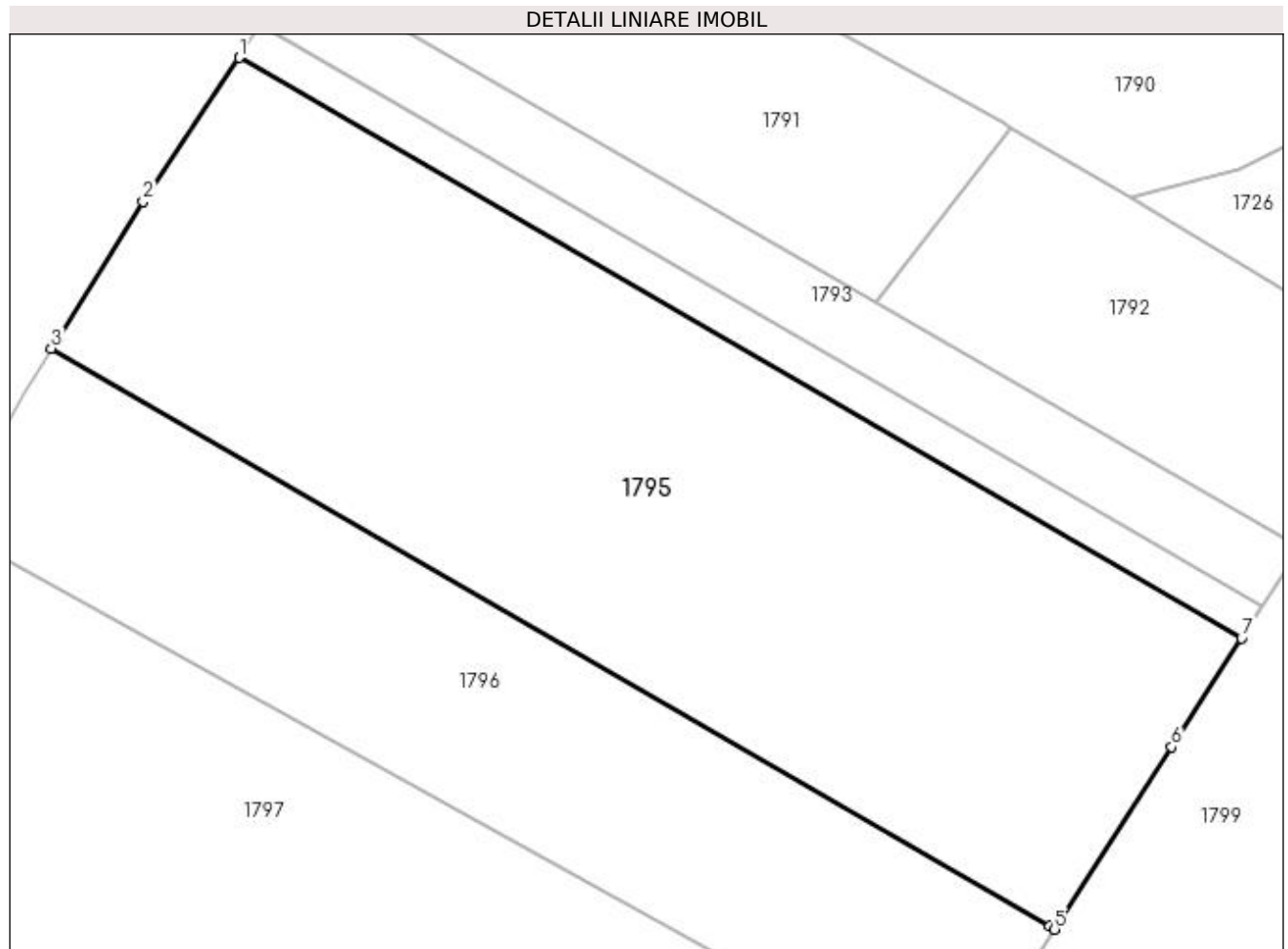
C. Partea III. SARCINI .

Inscrieri privind dezmembramintele dreptului de proprietate, drepturi reale de garanție și sarcini	Referințe
NU SUNT	

Anexa Nr. 1 La Partea I**Teren**

Nr cadastral	Suprafața (mp)*	Observații / Referințe
34107	27.000	

* Suprafața este determinată în planul de proiecție Stereo 70.

**Date referitoare la teren**

Crt	Categorie folosință	Intra vilan	Suprafața (mp)	Tarla	Parcelă	Nr. topo	Observații / Referințe
1	arabil	NU	15.214	48	509	-	
2	faneata	NU	7.832	48	516	-	
3	neproductiv	NU	3.954	48	527	-	

Lungime Segmente

1) Valorile lungimilor segmentelor sunt obținute din proiecție în plan.

Punct început	X / Y	Punct sfârșit	X / Y	Lungime segment (** (m)
1	596.616,2 700.888,676	2	596.591,242 700.851,331	44.917
2	596.591,242 700.851,331	3	596.567,453 700.813,267	44.886
3	596.567,453 700.813,267	4	596.826,474 700.663,279	299.313
4	596.826,474 700.663,279	5	596.827,809 700.662,507	1.542

Punct început	X / Y	Punct sfârșit	X / Y	Lungime segment (** (m)
5	596.827,809 700.662,507	6	596.858,175 700.709,866	56.258
6	596.858,175 700.709,866	7	596.876,365 700.738,025	33.523
7	596.876,365 700.738,025	1	596.616,2 700.888,676	300.635

** Lungimile segmentelor sunt determinate în planul de proiecție Stereo 70 și sunt rotunjite la 1 milimetru.

*** Distanța dintre puncte este formată din segmente cumulate ce sunt mai mici decât valoarea 1 milimetru.

**DATE DESPRE IMOBILUL NR. 1796**

Oficiul de Cadastru și Publicitate Imobiliară SUCEAVA
Biroul de Cadastru și Publicitate Imobiliară Suceava

A. Partea I. Descrierea imobilului

TEREN Extravilan

Adresa: Jud. Suceava, tarlăua "Poiana"

Nr. Crt	Nr cadastral Nr. topografic	Suprafața* (mp)	Observații / Referințe
A1	34083	15.200	Sector cadastral:47 Teren neimprejmuit;

B. Partea II. Proprietari și acte

Inscrieri privitoare la dreptul de proprietate și alte drepturi reale		Referințe
34966 / 03/07/2019		
Act Notarial nr. 589, din 28/06/2019 emis de BUZDUGA DANA ALINA;		
B5	Intabulare, drept de PROPRIETATE, dobandit prin Conventie, cota actuala 1/1 1) FE AGRAR SRL, CIF:25278704	A1

C. Partea III. SARCINI .

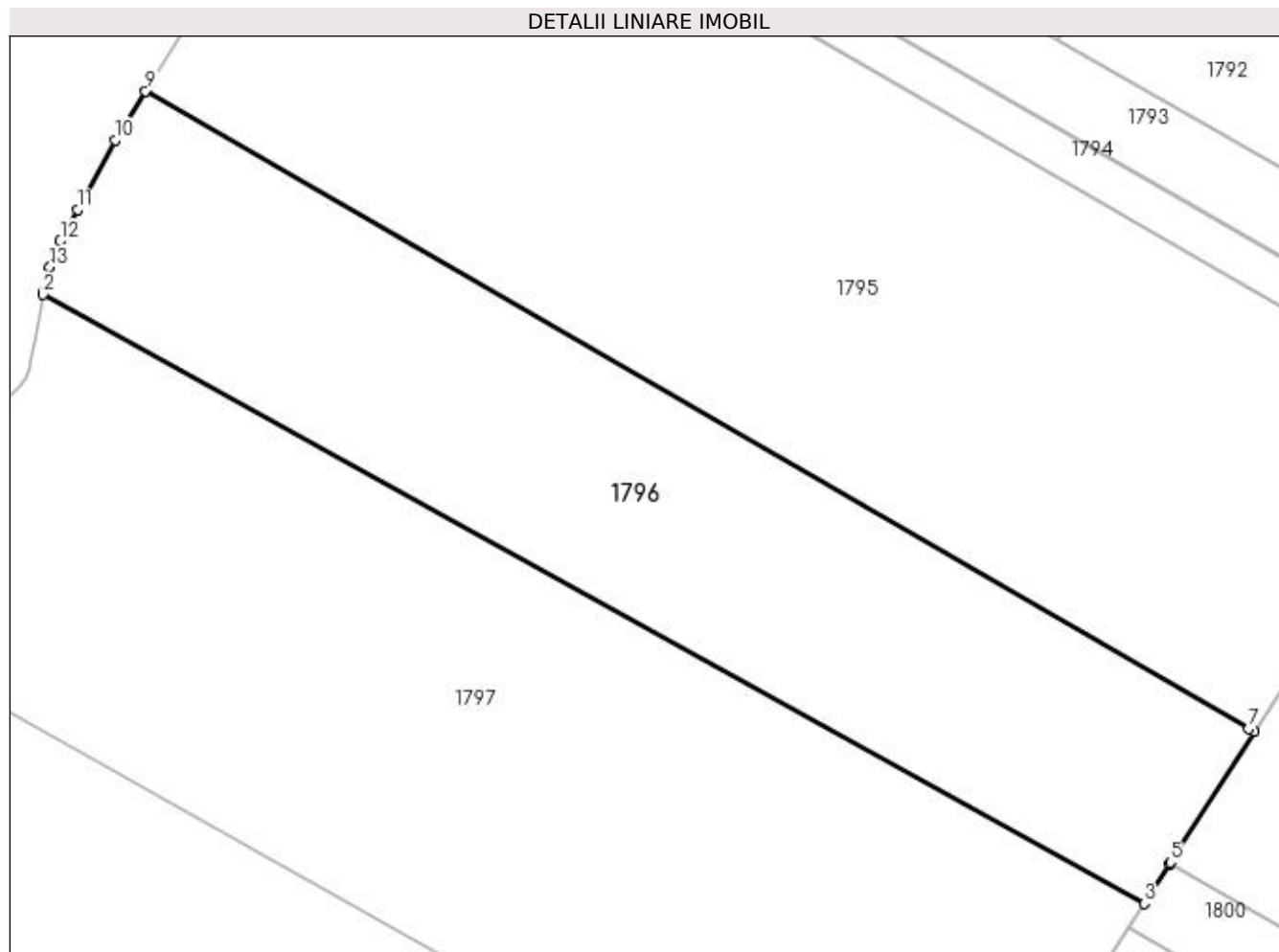
Inscrieri privind dezmembramintele dreptului de proprietate, drepturi reale de garanție și sarcini	Referințe
NU SUNT	

Anexa Nr. 1 La Partea I

Teren

Nr cadastral	Suprafața (mp)*	Observații / Referințe
34083	15.200	

* Suprafața este determinată în planul de proiecție Stereo 70.



Date referitoare la teren

Crt	Categorie folosință	Intravilan	Suprafața (mp)	Tarla	Parcelă	Nr. topo	Observații / Referințe
1	arabil	NU	7.381	48	509	-	
2	neproductiv	NU	7.819	48	527	-	

Lungime Segmente

1) Valorile lungimilor segmentelor sunt obținute din proiecție în plan.

Punct început	X / Y	Punct sfârșit	X / Y	Lungime segment (** (m)
1	596.543,489 700.766,055	2	596.543,308 700.765,318	0.759
2	596.543,308 700.765,318	3	596.801,938 700.622,16	295.607
3	596.801,938 700.622,16	4	596.807,909 700.631,471	11.061
4	596.807,909 700.631,471	5	596.808,184 700.631,901	0.51

Punct început	X / Y	Punct sfârșit	X / Y	Lungime segment (** (m)
5	596.808,184 700.631,901	6	596.827,809 700.662,507	36.358
6	596.827,809 700.662,507	7	596.826,474 700.663,279	1.542
7	596.826,474 700.663,279	8	596.567,453 700.813,267	299.313
8	596.567,453 700.813,267	9	596.567,332 700.813,073	0.229
9	596.567,332 700.813,073	10	596.560,159 700.801,596	13.534
10	596.560,159 700.801,596	11	596.551,376 700.785,188	18.611
11	596.551,376 700.785,188	12	596.547,307 700.777,852	8.389
12	596.547,307 700.777,852	13	596.544,866 700.771,725	6.595
13	596.544,866 700.771,725	1	596.543,489 700.766,055	5.835

** Lungimile segmentelor sunt determinate în planul de proiecție Stereo 70 și sunt rotunjite la 1 milimetru.

*** Distanța dintre puncte este formată din segmente cumulate ce sunt mai mici decât valoarea 1 milimetru.

**DATE DESPRE IMOBILUL NR. 1797**

Oficiul de Cadastru și Publicitate Imobiliară SUCEAVA
Biroul de Cadastru și Publicitate Imobiliară Suceava

A. Partea I. Descrierea imobilului

TEREN Extravilan

Adresa: Jud. Suceava

Nr. Crt	Nr cadastral Nr. topografic	Suprafața* (mp)	Observații / Referințe
A1		27.100	Sector cadastral:47 Teren neimprejmuit;

B. Partea II. Proprietari și acte

Inscrieri privitoare la dreptul de proprietate și alte drepturi reale		Referințe
/		
Act Normativ nr. Legea 7, din 13/03/1996 emis de PARLAMENTUL ROMANIEI;		
B1	Inscrierea provizorie, drept de PROPRIETATE, dobandit prin Lege, cota actuala 1/1 1) COMUNA ZVORIȘTEA, CIF:4244202, PROPRIETAR NEIDENTIFICAT.	A1

C. Partea III. SARCINI .

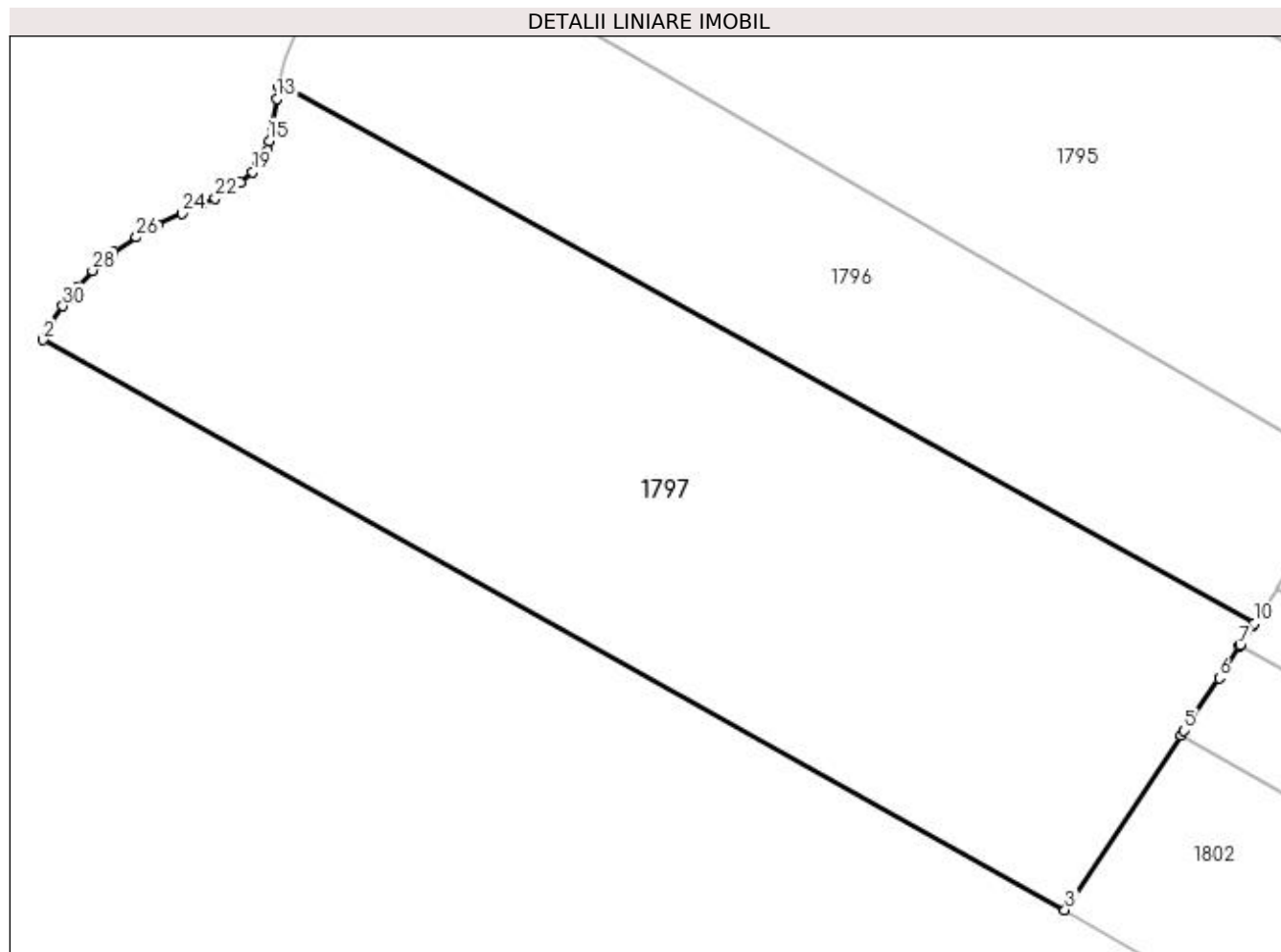
Inscrieri privind dezmembramintele dreptului de proprietate, drepturi reale de garanție și sarcini	Referințe
NU SUNT	

Anexa Nr. 1 La Partea I

Teren

Nr cadastral	Suprafața (mp)*	Observații / Referințe
	27.100	

* Suprafața este determinată în planul de proiecție Stereo 70.



Date referitoare la teren

Crt	Categorie folosință	Intravilan	Suprafața (mp)	Tarla	Parcelă	Nr. topo	Observații / Referințe
1	arabil	NU	27.100	48	509, 527	-	

Lungime Segmente

1) Valorile lungimilor segmentelor sunt obținute din proiecție în plan.

Punct început	X / Y	Punct sfârșit	X / Y	Lungime segment (** (m)
1	596.482,656 700.701,489	2	596.480,714 700.697,404	4.523
3	596.751,756 700.546,15	4	596.782,658 700.592,642	55.825
5	596.783,391 700.593,745	6	596.792,662 700.607,693	16.748
7	596.798,115 700.616,197	8	596.798,287 700.616,466	0.319
9	596.801,481 700.621,446	10	596.801,938 700.622,16	0.848

Punct început	X / Y	Punct sfârșit	X / Y	Lungime segment (** (m)
2	596.480,714 700.697,404	3	596.751,756 700.546,15	310.389
4	596.782,658 700.592,642	5	596.783,391 700.593,745	1.324
6	596.792,662 700.607,693	7	596.798,115 700.616,197	10.102
8	596.798,287 700.616,466	9	596.801,481 700.621,446	5.916
10	596.801,938 700.622,16	11	596.543,308 700.765,318	295.607

Punct început	X / Y	Punct sfârşit	X / Y	Lungime segment (** (m)	Punct început	X / Y	Punct sfârşit	X / Y	Lungime segment (** (m)
11	596.543,308 700.765,318	12	596.543,15 700.764,464	0.868	12	596.543,15 700.764,464	13	596.542,628 700.761,327	3.18
13	596.542,628 700.761,327	14	596.541,403 700.754,229	7.203	14	596.541,403 700.754,229	15	596.540,647 700.750,194	4.105
15	596.540,647 700.750,194	16	596.540,215 700.747,713	2.518	16	596.540,215 700.747,713	17	596.539,098 700.745,525	2.457
17	596.539,098 700.745,525	18	596.537,806 700.743,772	2.178	18	596.537,806 700.743,772	19	596.536,234 700.741,961	2.398
19	596.536,234 700.741,961	20	596.533,115 700.739,205	4.162	20	596.533,115 700.739,205	21	596.530,051 700.736,995	3.778
21	596.530,051 700.736,995	22	596.526,314 700.735,005	4.234	22	596.526,314 700.735,005	23	596.522,598 700.733,251	4.109
23	596.522,598 700.733,251	24	596.517,527 700.730,878	5.599	24	596.517,527 700.730,878	25	596.511,178 700.727,83	7.043
25	596.511,178 700.727,83	26	596.505,438 700.724,615	6.579	26	596.505,438 700.724,615	27	596.499,435 700.720,613	7.215
27	596.499,435 700.720,613	28	596.493,814 700.715,801	7.399	28	596.493,814 700.715,801	29	596.489,955 700.711,442	5.822
29	596.489,955 700.711,442	30	596.485,949 700.706,398	6.441	30	596.485,949 700.706,398	1	596.482,656 700.701,489	5.911

** Lungimile segmentelor sunt determinate în planul de proiecție Stereo 70 și sunt rotunjite la 1 milimetru.

*** Distanța dintre puncte este formată din segmente cumulate ce sunt mai mici decât valoarea 1 milimetru.

**DATE DESPRE IMOBILUL NR. 1799**

Oficiul de Cadastru și Publicitate Imobiliară SUCEAVA
Biroul de Cadastru și Publicitate Imobiliară Suceava

A. Partea I. Descrierea imobilului

TEREN Extravilan

Adresa: Jud. Suceava

Nr. Crt	Nr cadastral Nr. topografic	Suprafața* (mp)	Observații / Referințe
A1		17.100	Sector cadastral:47 Teren neimprejmuit;

B. Partea II. Proprietari și acte

Inscrieri privitoare la dreptul de proprietate și alte drepturi reale		Referințe
/		
Act Normativ nr. Legea 7, din 13/03/1996 emis de PARLAMENTUL ROMANIEI;		
B1	Inscrierea provizorie, drept de PROPRIETATE, dobandit prin Lege, cota actuala 1/1 1) COMUNA ZVORIȘTEA, CIF:4244202, PROPRIETAR NEIDENTIFICAT.	A1

C. Partea III. SARCINI .

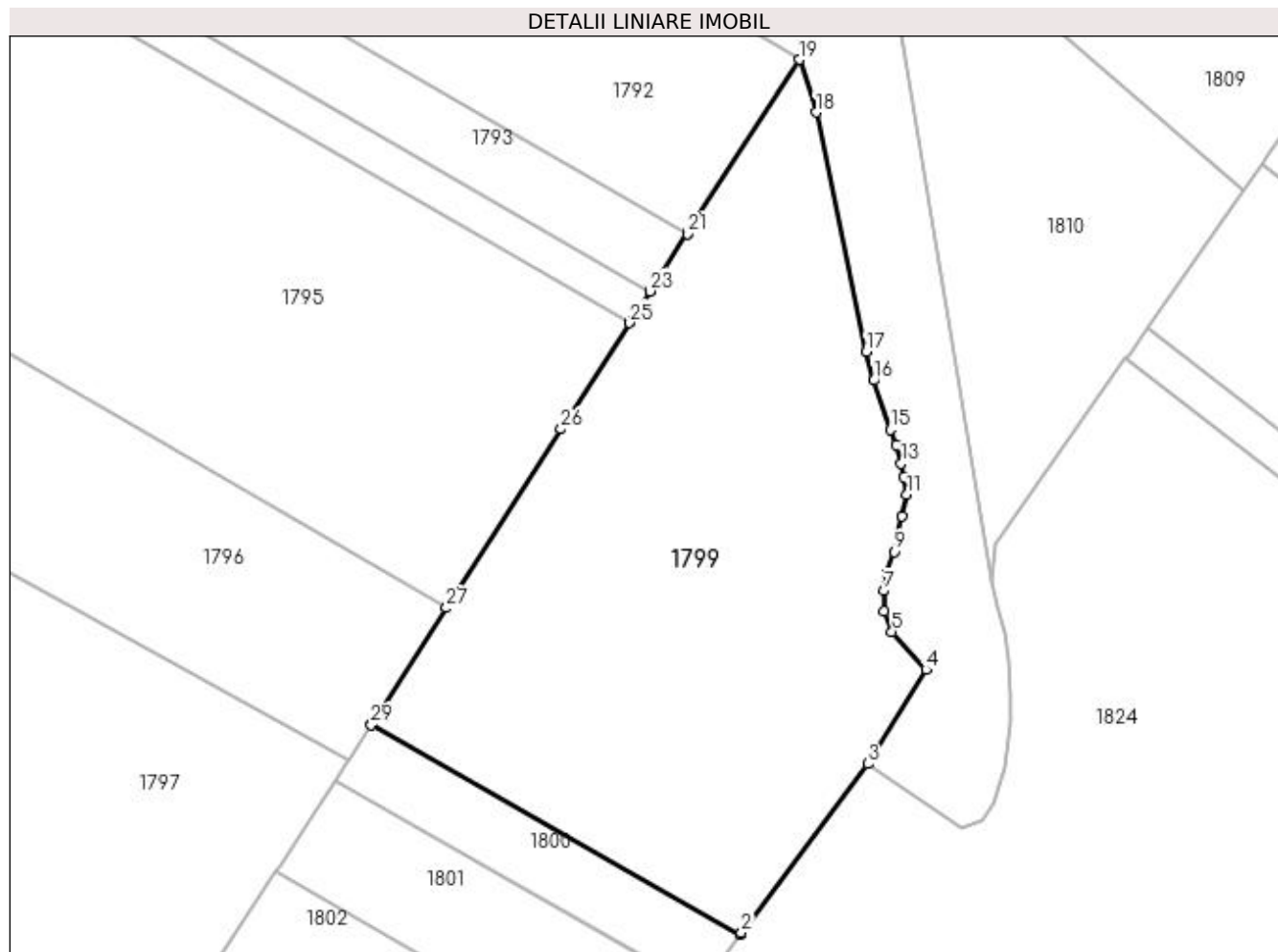
Inscrieri privind dezmembramintele dreptului de proprietate, drepturi reale de garanție și sarcini	Referințe
NU SUNT	

Anexa Nr. 1 La Partea I

Teren

Nr cadastral	Suprafața (mp)*	Observații / Referințe
	17.100	

* Suprafața este determinată în planul de proiecție Stereo 70.



Date referitoare la teren

Crt	Categorie folosință	Intra vilan	Suprafața (mp)	Tarla	Parcelă	Nr. topo	Observații / Referințe
1	arabil	NU	17.100	48	509	-	

Lungime Segmente

1) Valorile lungimilor segmentelor sunt obținute din proiecție în plan.

Punct început	X / Y	Punct sfârșit	X / Y	Lungime segment (** (m)
1	596.905,705 700.576,032	2	596.906,012 700.576,443	0.513
3	596.939,428 700.621,207	4	596.954,848 700.646,169	29.341
5	596.945,869 700.656,218	6	596.943,775 700.661,708	5.876
7	596.943,811 700.667,047	8	596.944,563 700.671,845	4.857
9	596.946,424 700.677,381	10	596.948,611 700.686,779	9.649

Punct început	X / Y	Punct sfârșit	X / Y	Lungime segment (** (m)
2	596.906,012 700.576,443	3	596.939,428 700.621,207	55.861
4	596.954,848 700.646,169	5	596.945,869 700.656,218	13.476
6	596.943,775 700.661,708	7	596.943,811 700.667,047	5.339
8	596.944,563 700.671,845	9	596.946,424 700.677,381	5.84
10	596.948,611 700.686,779	11	596.949,748 700.692,536	5.868

Punct început	X / Y	Punct sfârșit	X / Y	Lungime segment (** (m)
11	596.949,748 700.692,536	12	596.949,041 700.697,279	4.795
13	596.948,333 700.700,834	14	596.946,93 700.705,656	5.022
15	596.945,484 700.709,679	16	596.941,062 700.722,805	13.851
17	596.939,09 700.730,343	18	596.925,797 700.793,83	64.864
19	596.921,411 700.807,762	20	596.891,781 700.761,892	54.608
21	596.891,617 700.761,637	22	596.881,967 700.746,699	17.784
23	596.881,787 700.746,42	24	596.876,571 700.738,345	9.613
25	596.876,365 700.738,025	26	596.858,175 700.709,866	33.523
27	596.827,809 700.662,507	28	596.808,184 700.631,901	36.358
29	596.807,909 700.631,471	1	596.905,705 700.576,032	112.417

Punct început	X / Y	Punct sfârșit	X / Y	Lungime segment (** (m)
12	596.949,041 700.697,279	13	596.948,333 700.700,834	3.625
14	596.946,93 700.705,656	15	596.945,484 700.709,679	4.275
16	596.941,062 700.722,805	17	596.939,09 700.730,343	7.792
18	596.925,797 700.793,83	19	596.921,411 700.807,762	14.606
20	596.891,781 700.761,892	21	596.891,617 700.761,637	0.303
22	596.881,967 700.746,699	23	596.881,787 700.746,42	0.332
24	596.876,571 700.738,345	25	596.876,365 700.738,025	0.381
26	596.858,175 700.709,866	27	596.827,809 700.662,507	56.258
28	596.808,184 700.631,901	29	596.807,909 700.631,471	0.51

** Lungimile segmentelor sunt determinate în planul de proiecție Stereo 70 și sunt rotunjite la 1 milimetru.

*** Distanța dintre puncte este formată din segmente cumulate ce sunt mai mici decât valoarea 1 milimetru.

**DATE DESPRE IMOBILUL NR. 1800**

Oficiul de Cadastru și Publicitate Imobiliară SUCEAVA
Biroul de Cadastru și Publicitate Imobiliară Suceava

A. Partea I. Descrierea imobilului

TEREN Extravilan

Adresa: Jud. Suceava

Nr. Crt	Nr cadastral Nr. topografic	Suprafața* (mp)	Observații / Referințe
A1		2.000	Sector cadastral:47 Teren neimprejmuit; expertiza judiciara

B. Partea II. Proprietari și acte

Inscrieri privitoare la dreptul de proprietate și alte drepturi reale		Referințe
/		
Act Administrativ nr. 826, din 10/01/1994 emis de CJSDPAT SUCEAVA;		
B1	Intabulare, drept de PROPRIETATE, dobândit prin Reconstituire, cota actuala 1/1 1) OLARIU GHEORGHE, Lipsă CNP proprietar.	A1

C. Partea III. SARCINI .

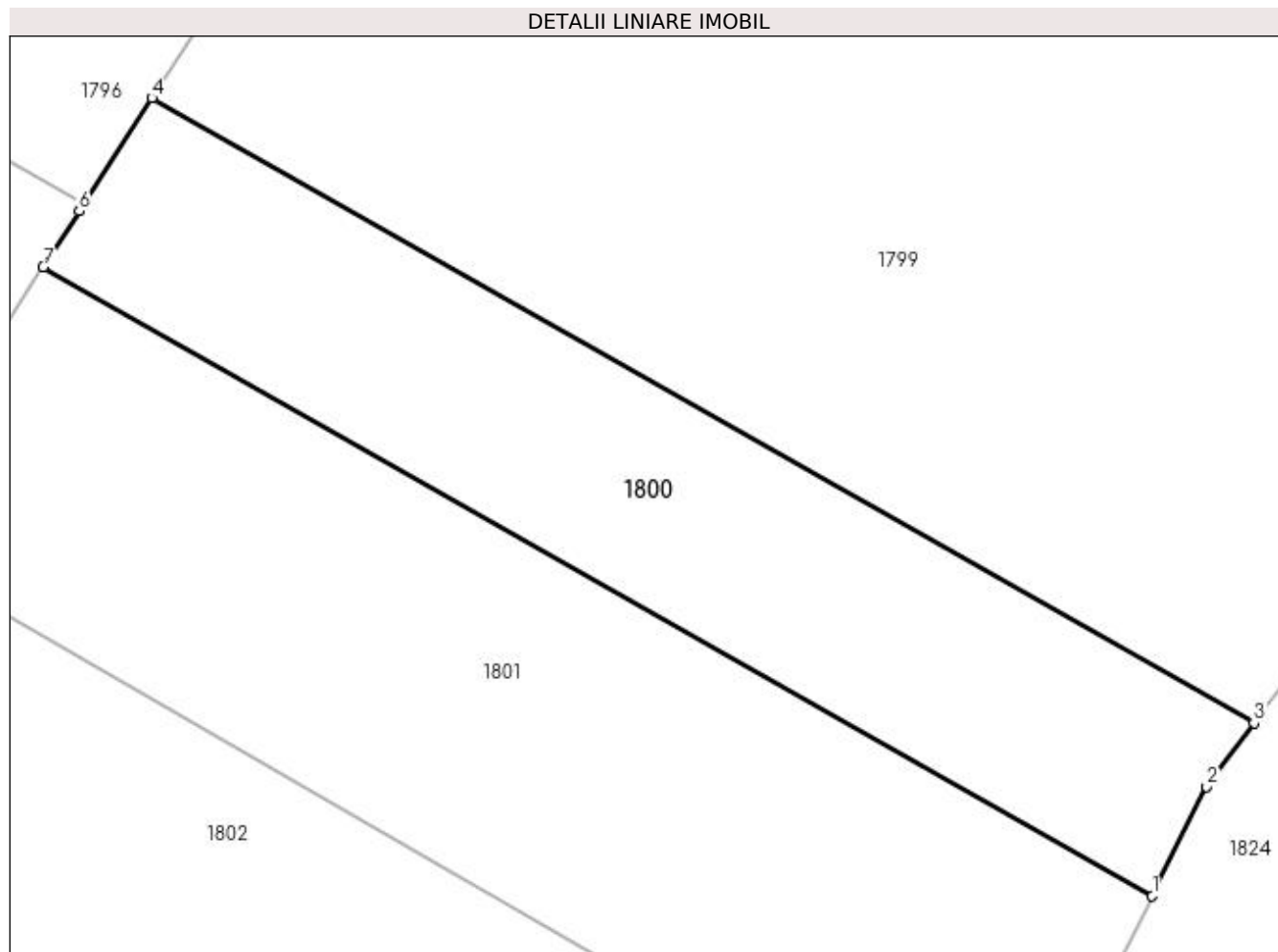
Inscrieri privind dezmembramintele dreptului de proprietate, drepturi reale de garanție și sarcini	Referințe
NU SUNT	

Anexa Nr. 1 La Partea I

Teren

Nr cadastral	Suprafața (mp)*	Observații / Referințe
	2.000	expertiza judiciara

* Suprafața este determinată în planul de proiecție Stereo 70.



Date referitoare la teren

Crt	Categorie folosință	Intra vilan	Suprafața (mp)	Tarla	Parcelă	Nr. topo	Observații / Referințe
1	arabil	NU	2.000	48	509	-	

Lungime Segmente

1) Valorile lungimilor segmentelor sunt obținute din proiecție în plan.

Punct început	X / Y	Punct sfârșit	X / Y	Lungime segment (** (m)
1	596.896,667 700.560,696	2	596.901,497 700.570,396	10.836
2	596.901,497 700.570,396	3	596.905,705 700.576,032	7.034
3	596.905,705 700.576,032	4	596.807,909 700.631,471	112.417
4	596.807,909 700.631,471	5	596.801,938 700.622,16	11.061
5	596.801,938 700.622,16	6	596.801,481 700.621,446	0.848

Punct început	X / Y	Punct sfârșit	X / Y	Lungime segment (** (m)
6	596.801,481 700.621,446	7	596.798,287 700.616,466	5.916
7	596.798,287 700.616,466	1	596.896,667 700.560,696	113.088

** Lungimile segmentelor sunt determinate în planul de proiecție Stereo 70 și sunt rotunjite la 1 milimetru.

*** Distanța dintre puncte este formată din segmente cumulate ce sunt mai mici decât valoarea 1 milimetru.

**DATE DESPRE IMOBILUL NR. 1801**

Oficiul de Cadastru și Publicitate Imobiliară SUCEAVA
Biroul de Cadastru și Publicitate Imobiliară Suceava

A. Partea I. Descrierea imobilului

TEREN Extravilan

Adresa: Jud. Suceava

Nr. Crt	Nr cadastral Nr. topografic	Suprafața* (mp)	Observații / Referințe
A1		3.300	Sector cadastral:47 Teren neimprejmuit;

B. Partea II. Proprietari și acte

Inscrieri privitoare la dreptul de proprietate și alte drepturi reale		Referințe
/		
Act Normativ nr. Legea 7, din 13/03/1996 emis de PARLAMENTUL ROMANIEI;		
B1	Inscrierea provizorie, drept de PROPRIETATE, dobandit prin Lege, cota actuala 1/1 1) COMUNA ZVORIȘTEA, CIF:4244202, PROPRIETAR NEIDENTIFICAT.	A1

C. Partea III. SARCINI .

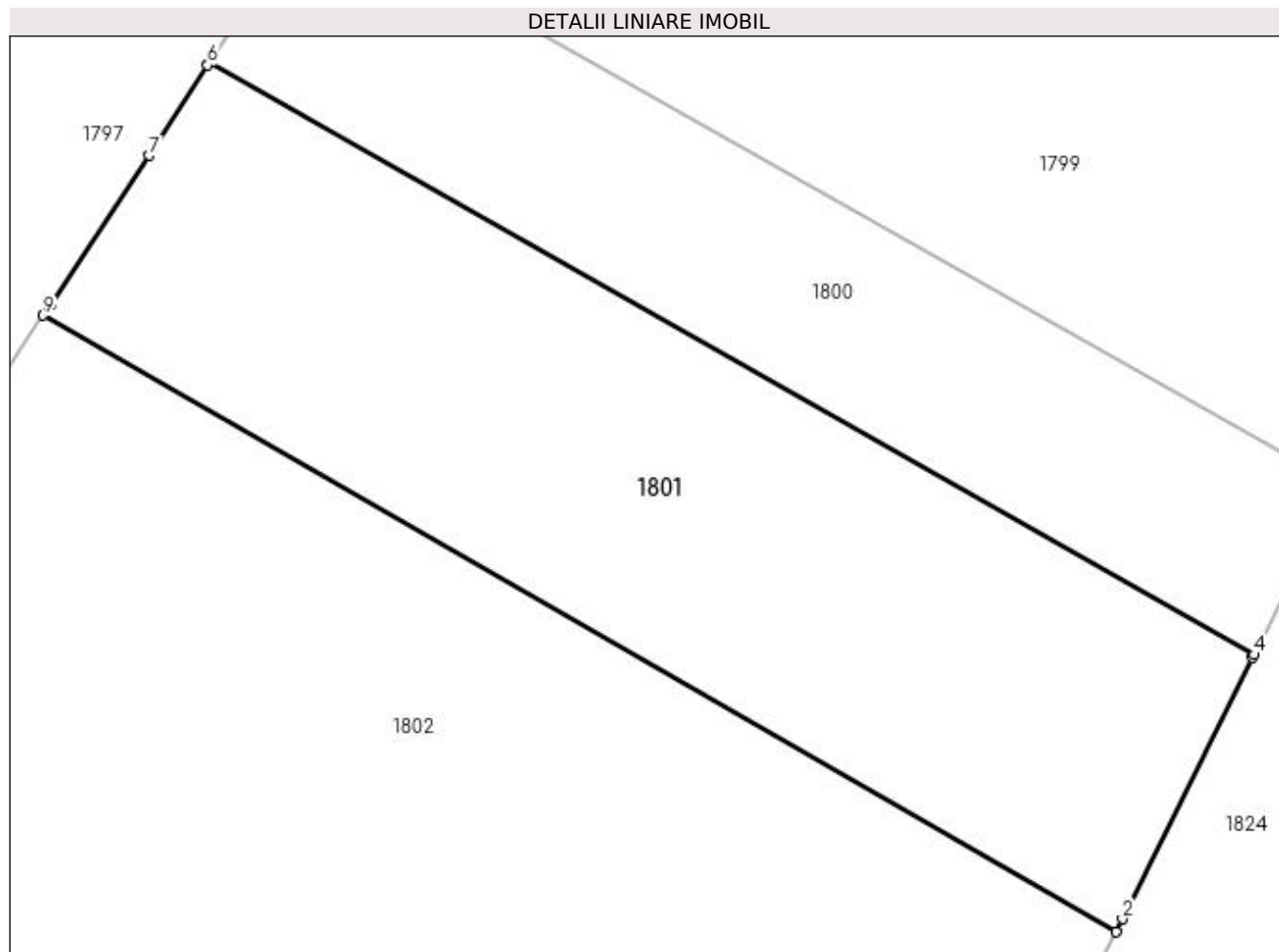
Inscrieri privind dezmembramintele dreptului de proprietate, drepturi reale de garanție și sarcini	Referințe
NU SUNT	

Anexa Nr. 1 La Partea I

Teren

Nr cadastral	Suprafața (mp)*	Observații / Referințe
	3.300	

* Suprafața este determinată în planul de proiecție Stereo 70.



Date referitoare la teren

Crt	Categorie folosință	Intravilan	Suprafața (mp)	Tarla	Parcelă	Nr. topo	Observații / Referințe
1	arabil	NU	3.300	48	509	-	

Lungime Segmente

1) Valorile lungimilor segmentelor sunt obținute din proiecție în plan.

Punct început	X / Y	Punct sfârșit	X / Y	Lungime segment (** (m)
1	596.883,682 700.534,621	2	596.884,272 700.535,806	1.324
2	596.884,272 700.535,806	3	596.896,525 700.560,41	27.486
3	596.896,525 700.560,41	4	596.896,667 700.560,696	0.319
4	596.896,667 700.560,696	5	596.798,287 700.616,466	113.088
5	596.798,287 700.616,466	6	596.798,115 700.616,197	0.319

Punct început	X / Y	Punct sfârşit	X / Y	Lungime segment (** (m)
6	596.798,115 700.616,197	7	596.792,662 700.607,693	10.102
7	596.792,662 700.607,693	8	596.783,391 700.593,745	16.748
8	596.783,391 700.593,745	9	596.782,658 700.592,642	1.324
9	596.782,658 700.592,642	1	596.883,682 700.534,621	116.5

** Lungimile segmentelor sunt determinate în planul de proiecție Stereo 70 și sunt rotunjite la 1 milimetru.

*** Distanța dintre puncte este formată din segmente cumulate ce sunt mai mici decât valoarea 1 milimetru.

**DATE DESPRE IMOBILUL NR. 1802**

Oficiul de Cadastru și Publicitate Imobiliară SUCEAVA
Biroul de Cadastru și Publicitate Imobiliară Suceava

A. Partea I. Descrierea imobilului

TEREN Extravilan

Adresa: Jud. Suceava

Nr. Crt	Nr cadastral Nr. topografic	Suprafața* (mp)	Observații / Referințe
A1	30638	6.700	Sector cadastral:47 Teren neimprejmuit;

B. Partea II. Proprietari și acte

Inscrieri privitoare la dreptul de proprietate și alte drepturi reale		Referințe
41657 / 07/12/2012		
Act Notarial nr. contract de vanzare 3691, din 05/12/2012 emis de BNP BUSUIOC OVIDIU;		
B2	Intabulare, drept de PROPRIETATE, dobandit prin Conventie, cota actuala 1/1 1) BERCULEAN PETRU 2) BERCULEAN LETITIA , bun comun	A1

C. Partea III. SARCINI .

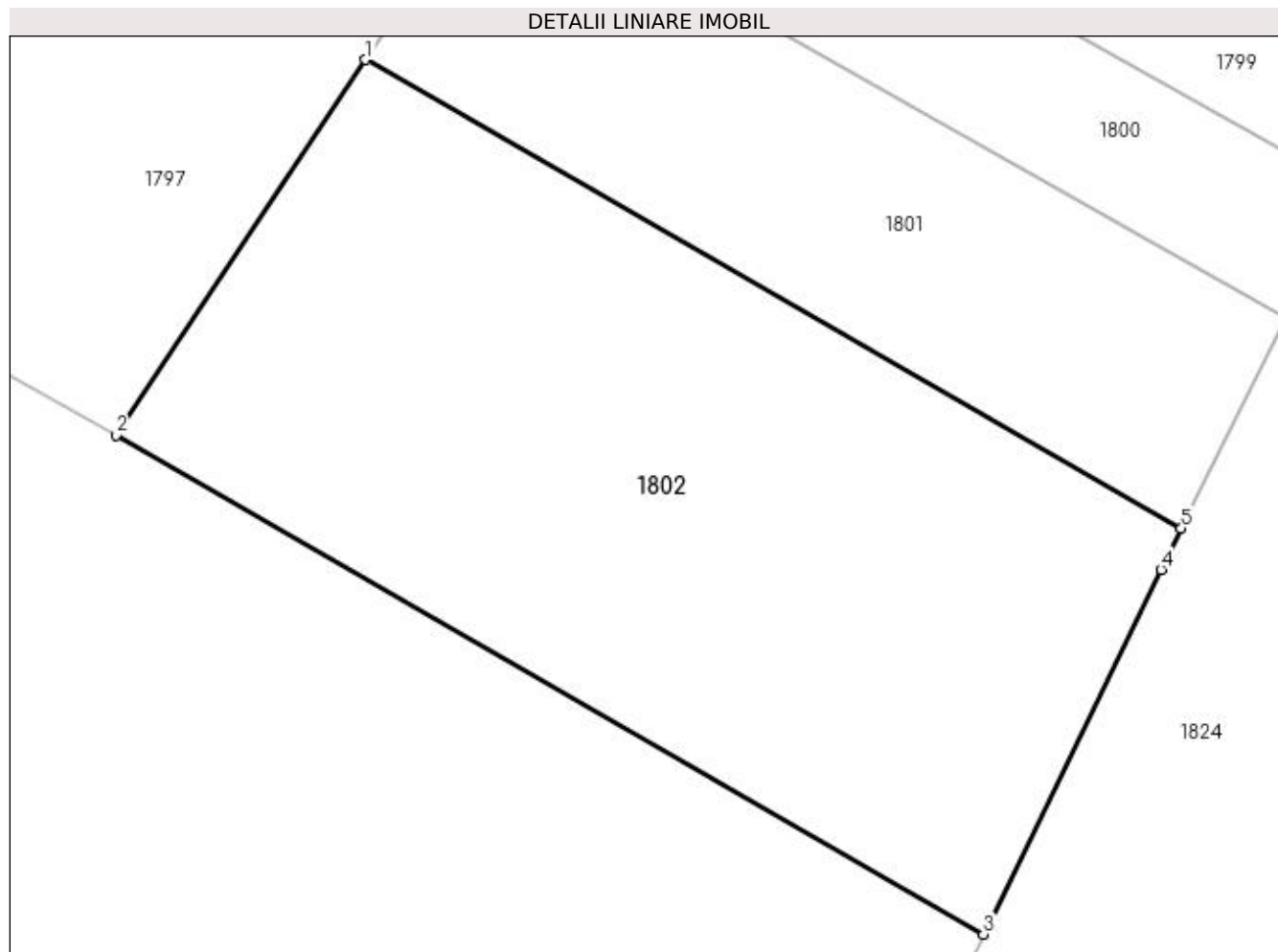
Inscrieri privind dezmembramintele dreptului de proprietate, drepturi reale de garanție și sarcini	Referințe
NU SUNT	

Anexa Nr. 1 La Partea I

Teren

Nr cadastral	Suprafața (mp)*	Observații / Referințe
30638	6.700	

* Suprafața este determinată în planul de proiecție Stereo 70.



Date referitoare la teren

Crt	Categorie folosință	Intravilan	Suprafața (mp)	Tarla	Parcelă	Nr. topo	Observații / Referințe
1	arabil	NU	6.700	48	509	-	

Lungime Segmente

1) Valorile lungimilor segmentelor sunt obținute din proiecție în plan.

Punct început	X / Y	Punct sfârșit	X / Y	Lungime segment (** (m)
1	596.782,658 700.592,642	2	596.751,756 700.546,15	55.825
2	596.751,756 700.546,15	3	596.859,166 700.484,364	123.913
3	596.859,166 700.484,364	4	596.881,145 700.529,527	50.227
4	596.881,145 700.529,527	5	596.883,682 700.534,621	5.691
5	596.883,682 700.534,621	1	596.782,658 700.592,642	116.5

**** Lungimile segmentelor sunt determinate în planul de proiecție Stereo 70 și sunt rotunjite la 1 milimetru.**

***** Distanța dintre puncte este formată din segmente cumulate ce sunt mai mici decât valoarea 1 milimetru.**

**DATE DESPRE IMOBILUL NR. 1803**

Oficiul de Cadastru și Publicitate Imobiliară SUCEAVA
Biroul de Cadastru și Publicitate Imobiliară Suceava

A. Partea I. Descrierea imobilului

TEREN Extravilan

Adresa: Jud. Suceava

Nr. Crt	Nr cadastral Nr. topografic	Suprafața* (mp)	Observații / Referințe
A1		1.074	Sector cadastral:47 Teren neimprejmuit;

B. Partea II. Proprietari și acte

Inscrieri privitoare la dreptul de proprietate și alte drepturi reale		Referințe
/		
Act Normativ nr. Legea 7, din 13/03/1996 emis de PARLAMENTUL ROMANIEI;		
B1	Inscrierea provizorie, drept de PROPRIETATE, dobandit prin Lege, cota actuala 1/1 1) COMUNA ZVORIȘTEA, CIF:4244202, PROPRIETAR NEIDENTIFICAT.	A1

C. Partea III. SARCINI .

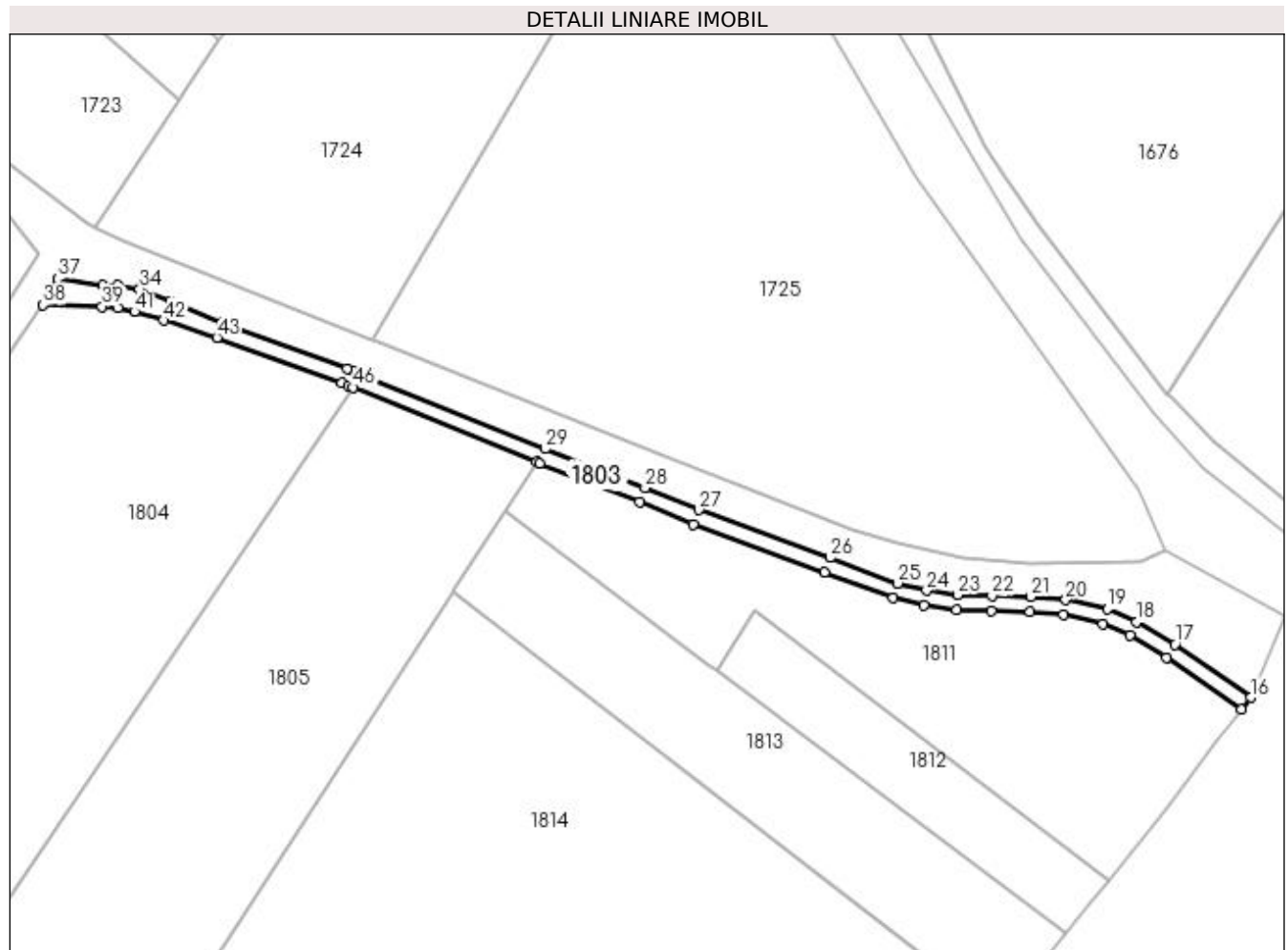
Inscrieri privind dezmembramintele dreptului de proprietate, drepturi reale de garanție și sarcini	Referințe
NU SUNT	

Anexa Nr. 1 La Partea I

Teren

Nr cadastral	Suprafața (mp)*	Observații / Referințe
	1.074	

* Suprafața este determinată în planul de proiecție Stereo 70.



Date referitoare la teren

Crt	Categorie folosință	Intravilan	Suprafața (mp)	Tarla	Parcelă	Nr. topo	Observații / Referințe
1	alte	NU	1.074	48	510	-	Canal.

Lungime Segmente

1) Valorile lungimilor segmentelor sunt obținute din proiecție în plan.

Punct început	X / Y	Punct sfârșit	X / Y	Lungime segment	Punct început	X / Y	Punct sfârșit	X / Y	Lungime segment	Punct început	X / Y	Punct sfârșit	X / Y	Lungime segment
1	597.382,025 701.275,913	2	597.382,694 701.275,641	0.722	2	597.382,694 701.275,641	3	597.405,438 701.266,776	24.411	3	597.405,438 701.266,776	4	597.417,802 701.261,728	13.355
4	597.417,802 701.261,728	5	597.447,718 701.250,776	31.858	5	597.447,718 701.250,776	6	597.463,397 701.244,901	16.744	6	597.463,397 701.244,901	7	597.470,352 701.243,175	7.166
7	597.470,352 701.243,175	8	597.477,789 701.242,102	7.514	8	597.477,789 701.242,102	9	597.485,828 701.241,873	8.042	9	597.485,828 701.241,873	10	597.494,613 701.241,678	8.787
10	597.494,613 701.241,678	11	597.502,242 701.240,985	7.66	11	597.502,242 701.240,985	12	597.511,292 701.239,023	9.26	12	597.511,292 701.239,023	13	597.517,416 701.236,366	6.676
13	597.517,416 701.236,366	14	597.525,781 701.231,335	9.761	14	597.525,781 701.231,335	15	597.542,809 701.219,425	20.78	15	597.542,809 701.219,425	16	597.544,991 701.222,17	3.507
16	597.544,991 701.222,17	17	597.527,688 701.234,273	21.116	17	597.527,688 701.234,273	18	597.519,021 701.239,484	10.113	18	597.519,021 701.239,484	19	597.512,37 701.242,37	7.25

Punct început	X / Y	Punct sfârșit	X / Y	Lungime segment	Punct început	X / Y	Punct sfârșit	X / Y	Lungime segment	Punct început	X / Y	Punct sfârșit	X / Y	Lungime segment
19	597.512,37 701.242,37	20	597.502,773 701.244,451	9.82	20	597.502,773 701.244,451	21	597.494,81 701.245,174	7.996	21	597.494,81 701.245,174	22	597.485,917 701.245,372	8.895
22	597.485,917 701.245,372	23	597.478,09 701.245,595	7.83	23	597.478,09 701.245,595	24	597.471,025 701.246,615	7.138	24	597.471,025 701.246,615	25	597.464,436 701.248,25	6.789
25	597.464,436 701.248,25	26	597.448,933 701.254,059	16.556	26	597.448,933 701.254,059	27	597.419,066 701.264,993	31.806	27	597.419,066 701.264,993	28	597.406,735 701.270,026	13.319
28	597.406,735 701.270,026	29	597.383,965 701.278,902	24.439	29	597.383,965 701.278,902	30	597.340,375 701.296,603	47.047	30	597.340,375 701.296,603	31	597.338,748 701.297,263	1.756
31	597.338,748 701.297,263	32	597.310,209 701.307,569	30.343	32	597.310,209 701.307,569	33	597.298,268 701.312,474	12.909	33	597.298,268 701.312,474	34	597.291,332 701.315,398	7.527
34	597.291,332 701.315,398	35	597.286,328 701.316,24	5.074	35	597.286,328 701.316,24	36	597.282,859 701.316,24	3.469	36	597.282,859 701.316,24	37	597.272,616 701.317,762	10.355
37	597.272,616 701.317,762	38	597.269,298 701.311,771	6.848	38	597.269,298 701.311,771	39	597.282,717 701.311,364	13.425	39	597.282,717 701.311,364	40	597.286,31 701.311,077	3.604
40	597.286,31 701.311,077	41	597.290,128 701.310,225	3.912	41	597.290,128 701.310,225	42	597.296,809 701.308,243	6.969	42	597.296,809 701.308,243	43	597.308,949 701.304,303	12.763
43	597.308,949 701.304,303	44	597.337,495 701.293,995	30.35	44	597.337,495 701.293,995	45	597.339,058 701.293,36	1.687	45	597.339,058 701.293,36	46	597.340,141 701.292,92	1.169
46	597.340,141 701.292,92	1	597.382,025 701.275,913	45.205										

** Lungimile segmentelor sunt determinate în planul de proiecție Stereo 70 și sunt rotunjite la 1 milimetru.

*** Distanța dintre puncte este formată din segmente cumulate ce sunt mai mici decât valoarea 1 milimetru.

**DATE DESPRE IMOBILUL NR. 1804**

Oficiul de Cadastru și Publicitate Imobiliară SUCEAVA
Biroul de Cadastru și Publicitate Imobiliară Suceava

A. Partea I. Descrierea imobilului

TEREN Extravilan

Adresa: Jud. Suceava, tarlăua " Caracalia"

Nr. Crt	Nr cadastral Nr. topografic	Suprafața* (mp)	Observații / Referințe
A1	34724	10.350	Sector cadastral:47 Teren neimprejmit;

B. Partea II. Proprietari și acte

Inscrieri privitoare la dreptul de proprietate și alte drepturi reale		Referințe
20822 / 30/03/2022		
Hotarare Judecatoreasca nr. SC 2594, din 25/06/2019 emis de JUDECATORIA (Sentinta civila + Decizie definitiva);		
B5	Intabulare, drept de PROPRIETATE in indiviziune, dobandit prin PARTAJ, cota actuala 1/1 1) TARANU IULIA -DANIELA 2) OLARIU STEFANIA, Lipsă CNP proprietar. 3) OLARIU DANIEL-IULIAN, Lipsă CNP proprietar.	A1

C. Partea III. SARCINI .

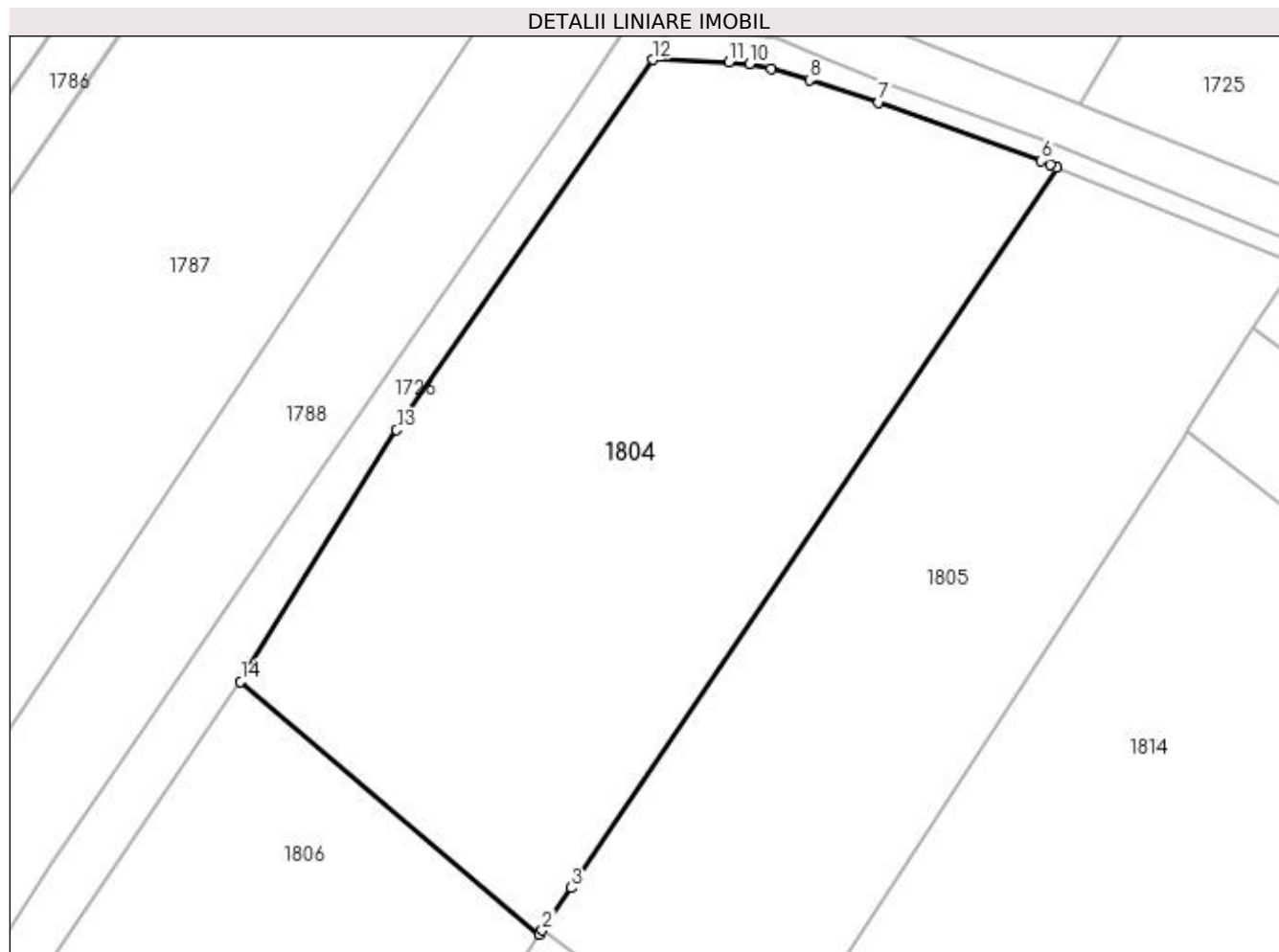
Inscrieri privind dezmembramintele dreptului de proprietate, drepturi reale de garanție și sarcini	Referințe
NU SUNT	

Anexa Nr. 1 La Partea I

Teren

Nr cadastral	Suprafața (mp)*	Observații / Referințe
34724	10.350	

* Suprafața este determinată în planul de proiecție Stereo 70.



Date referitoare la teren

Crt	Categorie folosință	Intra vilan	Suprafața (mp)	Tarla	Parcelă	Nr. topo	Observații / Referințe
1	arabil	NU	10.350	48	510	-	

Lungime Segmente

1) Valorile lungimilor segmentelor sunt obținute din proiecție în plan.

Punct început	X / Y	Punct sfârșit	X / Y	Lungime segment (** (m)
1	597.249,466 701.158,399	2	597.249,945 701.159,104	0.852
2	597.249,945 701.159,104	3	597.255,017 701.166,563	9.02
3	597.255,017 701.166,563	4	597.340,141 701.292,92	152.355
4	597.340,141 701.292,92	5	597.339,058 701.293,36	1.169
5	597.339,058 701.293,36	6	597.337,495 701.293,995	1.687

Punct început	X / Y	Punct sfârșit	X / Y	Lungime segment (** (m)
6	597.337,495 701.293,995	7	597.308,949 701.304,303	30.35
7	597.308,949 701.304,303	8	597.296,809 701.308,243	12.763
8	597.296,809 701.308,243	9	597.290,128 701.310,225	6.969
9	597.290,128 701.310,225	10	597.286,31 701.311,077	3.912
10	597.286,31 701.311,077	11	597.282,717 701.311,364	3.604
11	597.282,717 701.311,364	12	597.269,298 701.311,771	13.425
12	597.269,298 701.311,771	13	597.224,406 701.246,857	78.925
13	597.224,406 701.246,857	14	597.197,072 701.202,711	51.923
14	597.197,072 701.202,711	1	597.249,466 701.158,399	68.62

** Lungimile segmentelor sunt determinate în planul de proiecție Stereo 70 și sunt rotunjite la 1 milimetru.

*** Distanța dintre puncte este formată din segmente cumulate ce sunt mai mici decât valoarea 1 milimetru.

**DATE DESPRE IMOBILUL NR. 1805**

Oficiul de Cadastru și Publicitate Imobiliară SUCEAVA
Biroul de Cadastru și Publicitate Imobiliară Suceava

A. Partea I. Descrierea imobilului

TEREN Extravilan

Adresa: Jud. Suceava, LA LOCUL NUMIT ``PESTE POD``

Nr. Crt	Nr cadastral Nr. topografic	Suprafața* (mp)	Observații / Referințe
A1	32710	Din acte: 7.900 Masurata: 7.646	Sector cadastral:47 Teren neimprejmuit;

B. Partea II. Proprietari și acte

Inscrieri privitoare la dreptul de proprietate și alte drepturi reale	Referințe
6191 / 11/02/2016	
Act Notarial nr. contract de vanzare 497, din 11/02/2016 emis de NP BUSUIOC ANA ELENA;	
B2	A1
Intabulare, drept de PROPRIETATE, dobandit prin Conventie, cota actuala 1/1	
1) ALECSA LIVIU	
2) ALECSA IULIANA, bun comun	

C. Partea III. SARCINI .

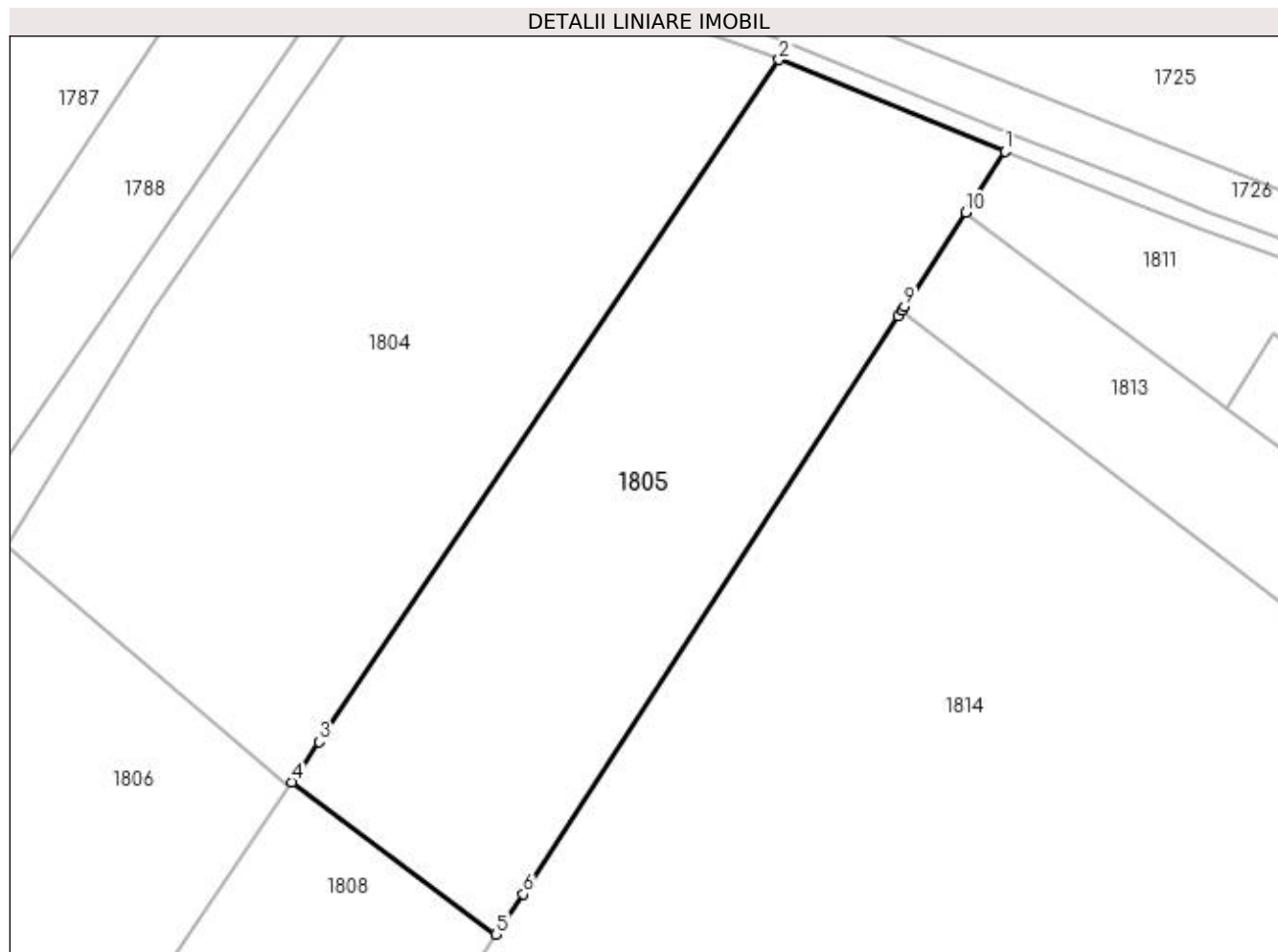
Inscrieri privind dezmembramintele dreptului de proprietate, drepturi reale de garanție și sarcini	Referințe
NU SUNT	

Anexa Nr. 1 La Partea I

Teren

Nr cadastral	Suprafața (mp)*	Observații / Referințe
32710	Din acte: 7.900 Masurata: 7.646	

* Suprafața este determinată în planul de proiecție Stereo 70.



Date referitoare la teren

Crt	Categorie folosință	Intra vilan	Suprafața (mp)	Tarla	Parcelă	Nr. topo	Observații / Referințe
1	arabil	NU	7.646	47, 48	509, 510	-	

Lungime Segmente

1) Valorile lungimilor segmentelor sunt obținute din proiecție în plan.

Punct început	X / Y	Punct sfârșit	X / Y	Lungime segment (** (m)
1	597.382,025 701.275,913	2	597.340,141 701.292,92	45.205
2	597.340,141 701.292,92	3	597.255,017 701.166,563	152.355
3	597.255,017 701.166,563	4	597.249,945 701.159,104	9.02
4	597.249,945 701.159,104	5	597.287,688 701.130,945	47.09
5	597.287,688 701.130,945	6	597.292,758 701.138,406	9.021

Punct început	X / Y	Punct sfârșit	X / Y	Lungime segment (** (m)
6	597.292,758 701.138,406	7	597.362,228 701.245,417	127.583
7	597.362,228 701.245,417	8	597.362,922 701.246,486	1.275
8	597.362,922 701.246,486	9	597.363,379 701.247,19	0.839
9	597.363,379 701.247,19	10	597.374,691 701.264,616	20.776
10	597.374,691 701.264,616	1	597.382,025 701.275,913	13.469

** Lungimile segmentelor sunt determinate în planul de proiecție Stereo 70 și sunt rotunjite la 1 milimetru.

*** Distanța dintre puncte este formată din segmente cumulate ce sunt mai mici decât valoarea 1 milimetru.

**DATE DESPRE IMOBILUL NR. 1806**

Oficiul de Cadastru și Publicitate Imobiliară SUCEAVA
Biroul de Cadastru și Publicitate Imobiliară Suceava

A. Partea I. Descrierea imobilului

TEREN Extravilan

Adresa: Jud. Suceava, tarlăua " Caracalia"

Nr. Crt	Nr cadastral Nr. topografic	Suprafața* (mp)	Observații / Referințe
A1	34725	25.850	Sector cadastral:47 Teren neimprejmuit;

B. Partea II. Proprietari și acte

Inscrieri privitoare la dreptul de proprietate și alte drepturi reale		Referințe
18365 / 21/03/2022		
Act Administrativ nr. titlu de proprietate nr. 1999, din 11/06/1997 emis de COMISIA JUDETEANA SUCEAVA;		
B2	Intabulare, drept de PROPRIETATE, dobandit prin Reconstituire, cota actuala 5/6 1) VLAD AURORA 2) OLARIU ANGELA 3) GENDAUANU MARGARETA 4) OLARIU AUREL 5) OLARIU IOAN	A1
Act Notarial nr. certificat de mostenitor 38, din 05/08/2013 emis de BNP BLOJU VERONICA;		
B4	Intabulare, drept de PROPRIETATE, dobandit prin Succesiune, cota actuala 1/6 1) APOSTU CARMEN	A1
21489 / 01/04/2022		
Hotarare Judecatoreasca nr. 2594, din 25/06/2019 emis de JUDECATORIA PIATRA NEAMT (hotarare judecatoreasca nr 1960 din 08.12.2021, emis de TRIBUNALUL NEAMT);		
B5	se notează existenta sentintei civile 2594/25.06.2019 pronunțată de Judecatoria Piatra Neamț în dosar nr. 3020/279/2014 si Decizia Civilă nr. 1960/08.12.2021 pronunțată de Tribunalul Neamț în dosar nr. 1597/103/2019, privind pe reclamanta-pârâtă GENDĂUANU MARGARETA în contradictoriu cu pârâții VLAD AURORA, APOSTU CARMEN, RUSU IOAN, OLARIU AUREL și pârâții-reclamanți TĂRANU (fosta Olariu) IULIA-DANIELA, OLARIU DANIEL-IOAN și OLARIU ȘTEFANIA, având ca obiect succesiune,	A1

C. Partea III. SARCINI .

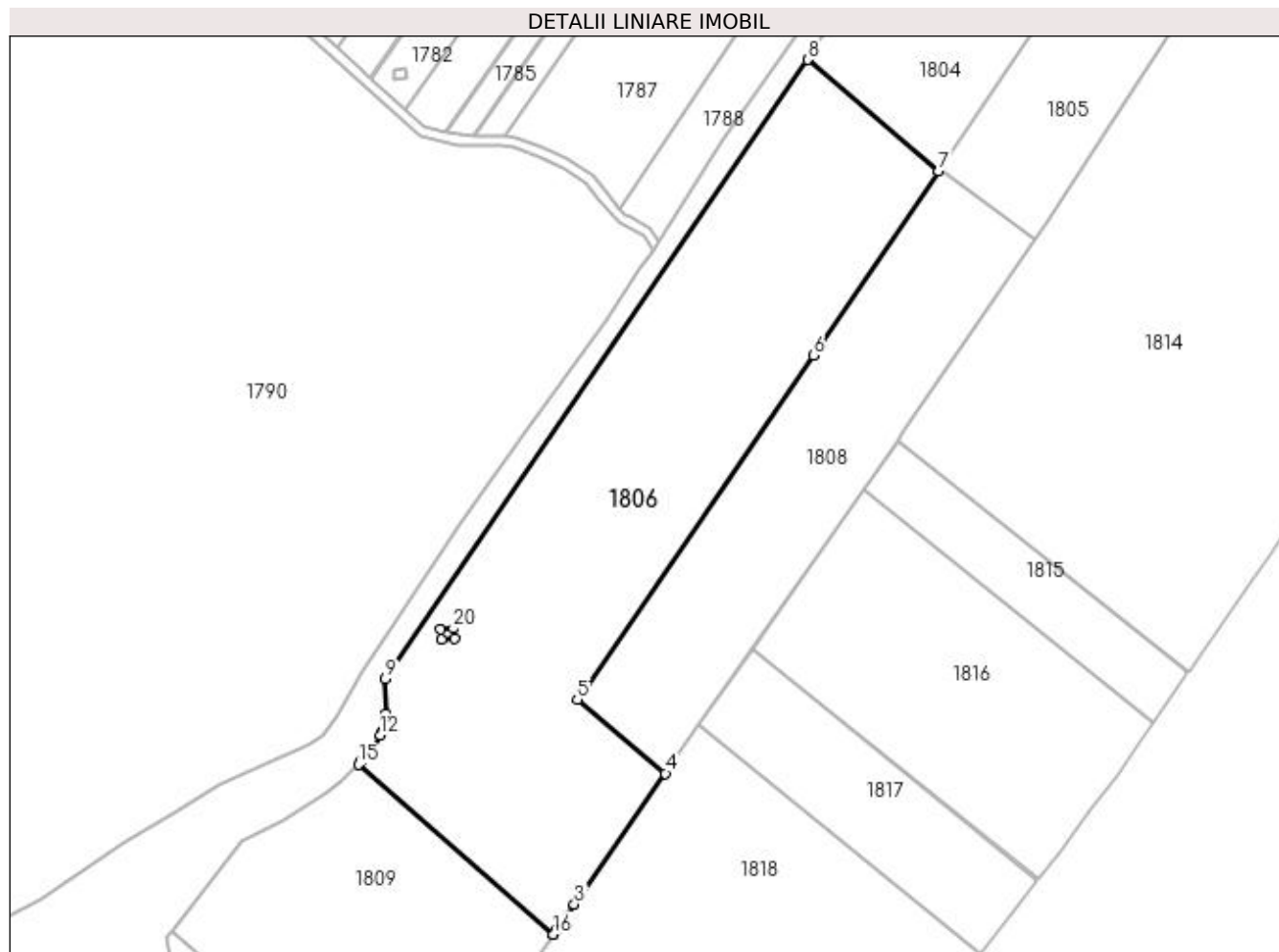
Inscrieri privind dezmembramintele dreptului de proprietate, drepturi reale de garanție și sarcini	Referințe
NU SUNT	

Anexa Nr. 1 La Partea I

Teren

Nr cadastral	Suprafața (mp)*	Observații / Referințe
34725	25.850	

* Suprafața este determinată în planul de proiecție Stereo 70.



Date referitoare la teren

Crt	Categorie folosință	Intra vilan	Suprafața (mp)	Tarla	Parcelă	Nr. topo	Observații / Referințe
1	arabil	NU	25.850	47,48	509,510	-	

Lungime Segmente

1) Valorile lungimilor segmentelor sunt obținute din proiecție în plan.

Punct început	X / Y	Punct sfârșit	X / Y	Lungime segment (** (m)
1	597.095,712 700.854,075	2	597.096,916 700.855,796	2.1
2	597.096,916 700.855,796	3	597.104,045 700.866,019	12.463
3	597.104,045 700.866,019	4	597.140,423 700.918,185	63.598
4	597.140,423 700.918,185	5	597.105,316 700.947,694	45.862
5	597.105,316 700.947,694	6	597.199,513 701.084,922	166.447

Punct început	X / Y	Punct sfârșit	X / Y	Lungime segment (** (m)
6	597.199,513 701.084,922	7	597.249,466 701.158,399	88.849
7	597.249,466 701.158,399	8	597.197,072 701.202,711	68.62
8	597.197,072 701.202,711	9	597.028,751 700.955,868	298.77
9	597.028,751 700.955,868	10	597.029,038 700.942,066	13.805
10	597.029,038 700.942,066	11	597.027,691 700.934,931	7.261
11	597.027,691 700.934,931	12	597.026,733 700.933,357	1.843
12	597.026,733 700.933,357	13	597.022,577 700.926,528	7.994
13	597.022,577 700.926,528	14	597.019,46 700.923,259	4.517
14	597.019,46 700.923,259	15	597.018,017 700.921,746	2.091
15	597.018,017 700.921,746	16	597.095,712 700.854,075	103.033
16	597.095,712 700.854,075	17	597.056,225 700.972,039	124.397
17	597.056,225 700.972,039	18	597.051,243 700.971,616	5.0
18	597.051,243 700.971,616	19	597.050,905 700.975,602	4.0
19	597.050,905 700.975,602	20	597.055,887 700.976,025	5.0
20	597.055,887 700.976,025	1	597.056,225 700.972,039	4.0

** Lungimile segmentelor sunt determinate în planul de proiecție Stereo 70 și sunt rotunjite la 1 milimetru.

*** Distanța dintre puncte este formată din segmente cumulate ce sunt mai mici decât valoarea 1 milimetru.

**DATE DESPRE IMOBILUL NR. 1807**

Oficiul de Cadastru și Publicitate Imobiliară SUCEAVA
Biroul de Cadastru și Publicitate Imobiliară Suceava

A. Partea I. Descrierea imobilului

TEREN Extravilan

Adresa: Jud. Suceava

Nr. Crt	Nr cadastral Nr. topografic	Suprafața* (mp)	Observații / Referințe
A1		20	Sector cadastral:47 Teren neimprejmuit;

B. Partea II. Proprietari și acte

Inscrieri privitoare la dreptul de proprietate și alte drepturi reale		Referințe
/		
Act Normativ nr. 1705, din 21/12/2006 emis de GUVERNUL ROMANIEI (HG 1427/18.11.2009);		
B1	Intabulare, drept de PROPRIETATE, dobandit prin Lege, cota actuala 1/1 1) STATUL ROMAN-DOMENIUL PUBLIC, CIF:999999999999	A1
Act Administrativ nr. 1, din 29/06/2004 emis de MEC;		
B2	Intabulare, drept de CONCESIUNE, cota actuala 1/1 1) COMPANIA NAȚIONALĂ DE TRANSPORT AL ENERGIEI ELECTRICE TRANSELECTRICA-S.A., CIF: 13328043	A1

C. Partea III. SARCINI .

Inscrieri privind dezmembramintele dreptului de proprietate, drepturi reale de garanție și sarcini	Referințe
NU SUNT	

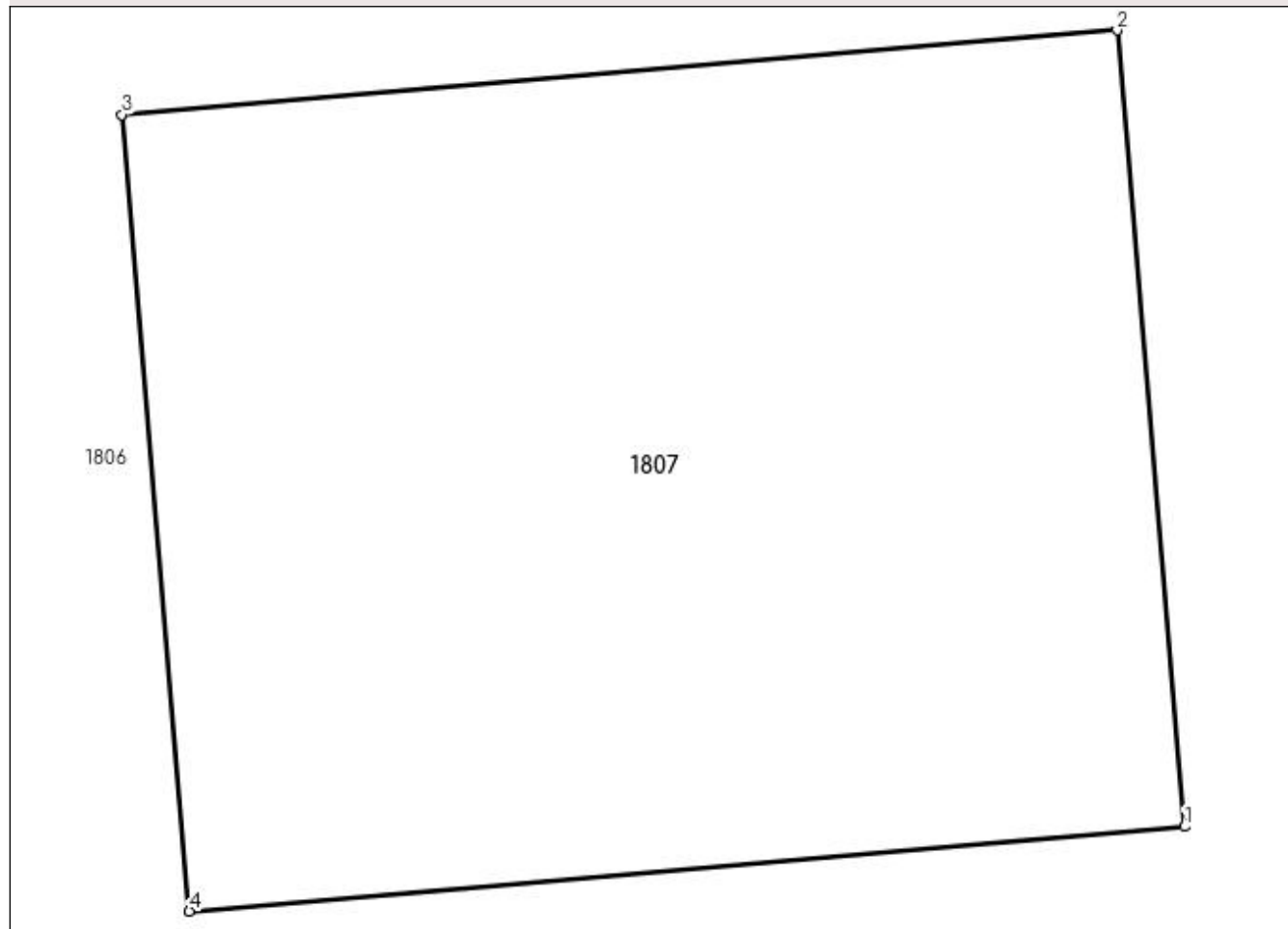
Anexa Nr. 1 La Partea I

Teren

Nr cadastral	Suprafața (mp)*	Observații / Referințe
	20	

* Suprafața este determinată în planul de proiecție Stereo 70.

DETALII LINIARE IMOBIL



Date referitoare la teren

Crt	Categorie folosință	Intra vilan	Suprafața (mp)	Tarla	Parcelă	Nr. topo	Observații / Referințe
1	curți constructii	NU	20	48	509	-	Stâlp electric.

Lungime Segmente

1) Valorile lungimilor segmentelor sunt obținute din proiecție în plan.

Punct început	X / Y	Punct sfârșit	X / Y	Lungime segment (** (m)
1	597.056,225 700.972,039	2	597.055,887 700.976,025	4.0
2	597.055,887 700.976,025	3	597.050,905 700.975,602	5.0
3	597.050,905 700.975,602	4	597.051,243 700.971,616	4.0
4	597.051,243 700.971,616	1	597.056,225 700.972,039	5.0

**** Lungimile segmentelor sunt determinate în planul de proiecție Stereo 70 și sunt rotunjite la 1 milimetru.**

***** Distanța dintre puncte este formată din segmente cumulate ce sunt mai mici decât valoarea 1 milimetru.**

**DATE DESPRE IMOBILUL NR. 1808**

Oficiul de Cadastru și Publicitate Imobiliară SUCEAVA
Biroul de Cadastru și Publicitate Imobiliară Suceava

A. Partea I. Descrierea imobilului

TEREN Extravilan

Adresa: Jud. Suceava

Nr. Crt	Nr cadastral Nr. topografic	Suprafața* (mp)	Observații / Referințe
A1		12.000	Sector cadastral:47 Teren neimprejmuit;

B. Partea II. Proprietari și acte

Inscrieri privitoare la dreptul de proprietate și alte drepturi reale		Referințe
/		
Act Normativ nr. Legea 7, din 13/03/1996 emis de PARLAMENTUL ROMANIEI;		
B1	Inscrierea provizorie, drept de PROPRIETATE, dobandit prin Lege, cota actuala 1/1 1) COMUNA ZVORIȘTEA, CIF:4244202, PROPRIETAR NEIDENTIFICAT.	A1

C. Partea III. SARCINI .

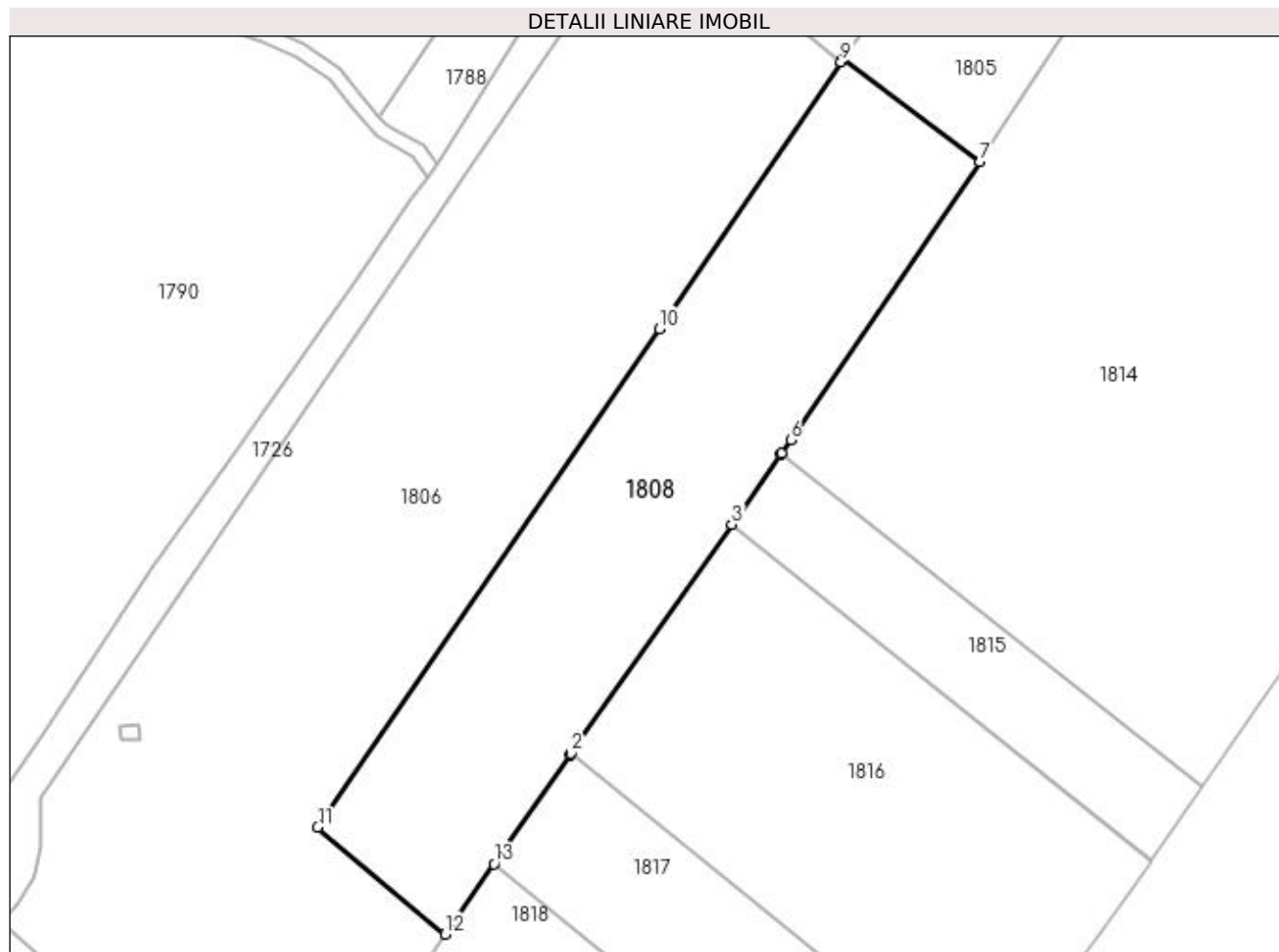
Inscrieri privind dezmembramintele dreptului de proprietate, drepturi reale de garanție și sarcini	Referințe
NU SUNT	

Anexa Nr. 1 La Partea I

Teren

Nr cadastral	Suprafața (mp)*	Observații / Referințe
	12.000	

* Suprafața este determinată în planul de proiecție Stereo 70.



Date referitoare la teren

Crt	Categorie folosință	Intravilan	Suprafața (mp)	Tarla	Parcelă	Nr. topo	Observații / Referințe
1	arabil	NU	12.000	47, 48	509, 510	-	

Lungime Segmente

1) Valorile lungimilor segmentelor sunt obținute din proiecție în plan.

Punct început	X / Y	Punct sfârșit	X / Y	Lungime segment (** (m)
1	597.174,879 700.967,595	2	597.175,193 700.968,043	0.547
2	597.175,193 700.968,043	3	597.219,408 701.031,082	76.999
3	597.219,408 701.031,082	4	597.232,893 701.050,308	23.484
4	597.232,893 701.050,308	5	597.233,148 701.050,683	0.453
5	597.233,148 701.050,683	6	597.235,648 701.054,361	4.447

Punct început	X / Y	Punct sfârșit	X / Y	Lungime segment (** (m)
6	597.235,648 701.054,361	7	597.287,688 701.130,945	92.592
7	597.287,688 701.130,945	8	597.249,945 701.159,104	47.09
8	597.249,945 701.159,104	9	597.249,466 701.158,399	0.852
9	597.249,466 701.158,399	10	597.199,513 701.084,922	88.849
10	597.199,513 701.084,922	11	597.105,316 700.947,694	166.447
11	597.105,316 700.947,694	12	597.140,423 700.918,185	45.862
12	597.140,423 700.918,185	13	597.153,913 700.937,531	23.585
13	597.153,913 700.937,531	1	597.174,879 700.967,595	36.653

** Lungimile segmentelor sunt determinate în planul de proiecție Stereo 70 și sunt rotunjite la 1 milimetru.

*** Distanța dintre puncte este formată din segmente cumulate ce sunt mai mici decât valoarea 1 milimetru.

**DATE DESPRE IMOBILUL NR. 1809**

Oficiul de Cadastru și Publicitate Imobiliară SUCEAVA
Biroul de Cadastru și Publicitate Imobiliară Suceava

A. Partea I. Descrierea imobilului

TEREN Extravilan

Adresa: Jud. Suceava

Nr. Crt	Nr cadastral Nr. topografic	Suprafața* (mp)	Observații / Referințe
A1	31779	11.600	Sector cadastral:47 Teren neimprejmuit;

B. Partea II. Proprietari și acte

Inscrieri privitoare la dreptul de proprietate și alte drepturi reale	Referințe
5975 / 14/02/2014	
Act Notarial nr. contract de vanzare nr. 221, din 30/01/2014 emis de BNP BUZDUGA DANA ALINA;	
B3	A1
Intabulare, drept de PROPRIETATE, dobandit prin Conventie, cota actuala 1/1 1) F.E. AGRAR SRL, CIF:25278704	

C. Partea III. SARCINI .

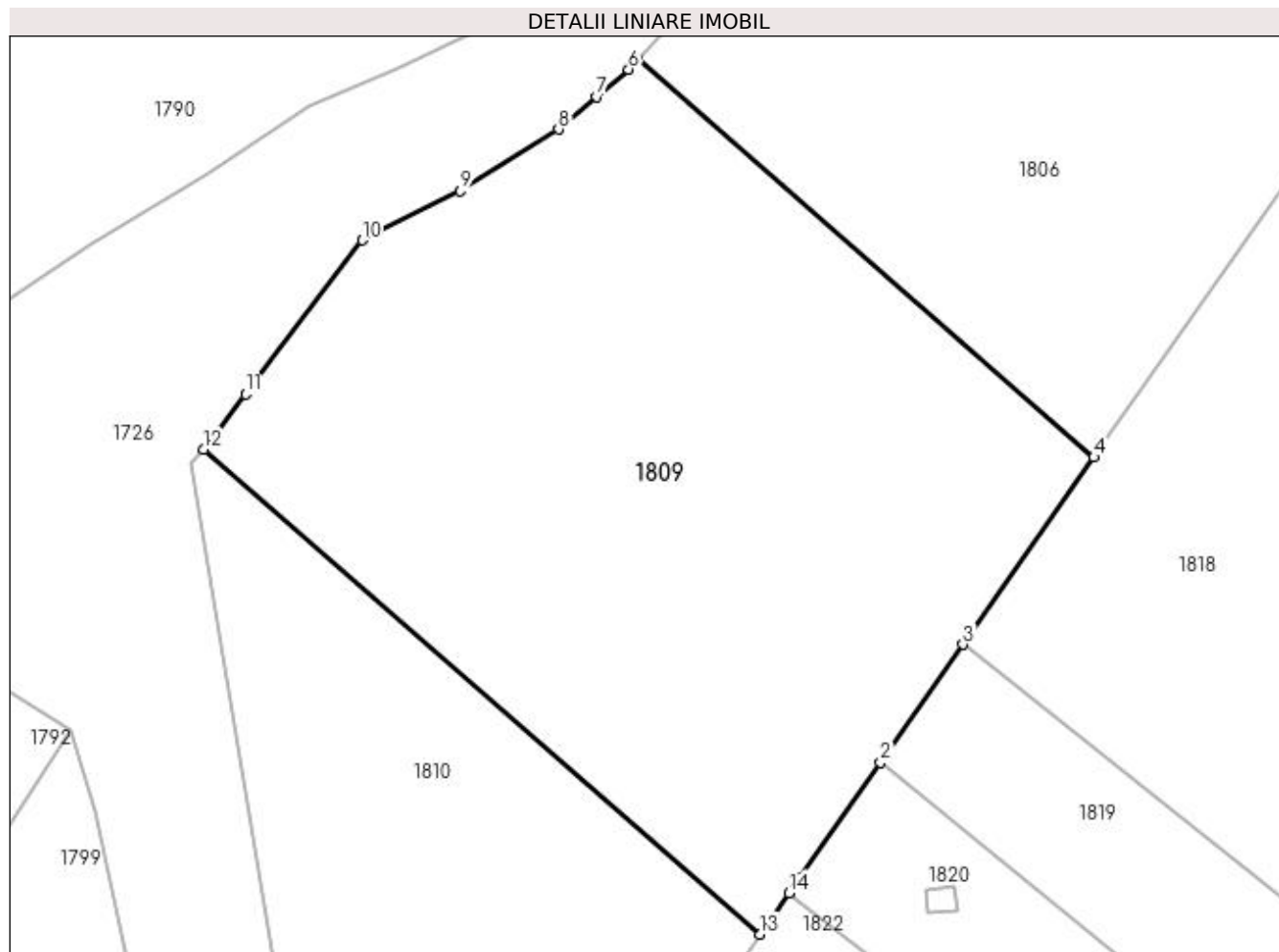
Inscrieri privind dezmembramintele dreptului de proprietate, drepturi reale de garanție și sarcini	Referințe
NU SUNT	

Anexa Nr. 1 La Partea I

Teren

Nr cadastral	Suprafața (mp)*	Observații / Referințe
31779	11.600	

* Suprafața este determinată în planul de proiecție Stereo 70.



Date referitoare la teren

Crt	Categorie folosință	Intra vilan	Suprafața (mp)	Tarla	Parcelă	Nr. topo	Observații / Referințe
1	arabil	NU	11.600	48	509	-	

Lungime Segmente

1) Valorile lungimilor segmentelor sunt obținute din proiecție în plan.

Punct început	X / Y	Punct sfârșit	X / Y	Lungime segment (** (m)
1	597.045,691 700.782,608	2	597.059,357 700.802,134	23.833
2	597.059,357 700.802,134	3	597.073,409 700.822,21	24.505
3	597.073,409 700.822,21	4	597.095,712 700.854,075	38.895
4	597.095,712 700.854,075	5	597.018,017 700.921,746	103.033
5	597.018,017 700.921,746	6	597.016,452 700.920,106	2.267

Punct început	X / Y	Punct sfârşit	X / Y	Lungime segment (** (m)
6	597.016,452 700.920,106	7	597.011,066 700.915,471	7.106
7	597.011,066 700.915,471	8	597.004,562 700.909,927	8.546
8	597.004,562 700.909,927	9	596.987,799 700.899,406	19.791
9	596.987,799 700.899,406	10	596.971,191 700.891,011	18.609
10	596.971,191 700.891,011	11	596.951,264 700.864,853	32.884
11	596.951,264 700.864,853	12	596.944,087 700.855,432	11.843
12	596.944,087 700.855,432	13	597.038,876 700.772,871	125.703
13	597.038,876 700.772,871	14	597.043,811 700.779,922	8.606
14	597.043,811 700.779,922	1	597.045,691 700.782,608	3.279

** Lungimile segmentelor sunt determinate în planul de proiecție Stereo 70 și sunt rotunjite la 1 milimetru.

*** Distanța dintre puncte este formată din segmente cumulate ce sunt mai mici decât valoarea 1 milimetru.

**DATE DESPRE IMOBILUL NR. 1810**

Oficiul de Cadastru și Publicitate Imobiliară SUCEAVA
Biroul de Cadastru și Publicitate Imobiliară Suceava

A. Partea I. Descrierea imobilului

TEREN Extravilan

Adresa: Jud. Suceava

Nr. Crt	Nr cadastral Nr. topografic	Suprafața* (mp)	Observații / Referințe
A1	31792	7.613	Sector cadastral:47 Teren neimpregmuit;

B. Partea II. Proprietari și acte

Inscrieri privitoare la dreptul de proprietate și alte drepturi reale	Referințe
6134 / 17/02/2014	
Act Notarial nr. contract de vanzare nr. 220, din 30/01/2014 emis de BNP BUZDUGA DANA ALINA;	
B4	A1
Intabulare, drept de PROPRIETATE, dobandit prin Conventie, cota actuala 1/1 1) F.E. AGRAR SRL, CIF:25278704	

C. Partea III. SARCINI .

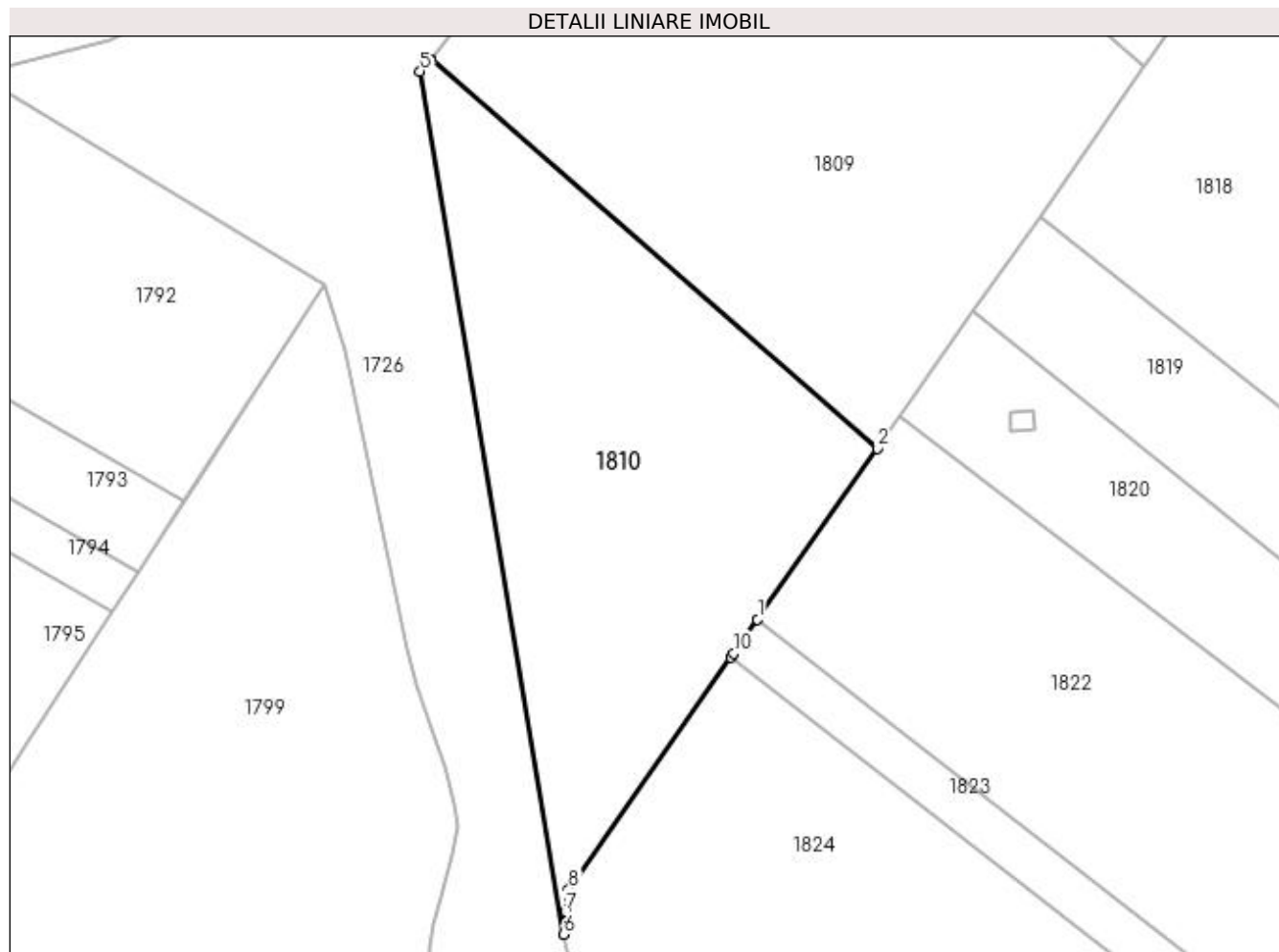
Inscrieri privind dezmembramintele dreptului de proprietate, drepturi reale de garanție și sarcini	Referințe
NU SUNT	

Anexa Nr. 1 La Partea I

Teren

Nr cadastral	Suprafața (mp)*	Observații / Referințe
31792	7.613	

* Suprafața este determinată în planul de proiecție Stereo 70.



Date referitoare la teren

Crt	Categorie folosință	Intravilan	Suprafața (mp)	Tarla	Parcelă	Nr. topo	Observații / Referințe
1	arabil	NU	7.613	48	509	-	

Lungime Segmente

1) Valorile lungimilor segmentelor sunt obținute din proiecție în plan.

Punct început	X / Y	Punct sfârșit	X / Y	Lungime segment (** (m)
1	597.013,478 700.736,584	2	597.038,876 700.772,871	44.292
2	597.038,876 700.772,871	3	596.944,087 700.855,432	125.703
3	596.944,087 700.855,432	4	596.943,985 700.855,298	0.168
4	596.943,985 700.855,298	5	596.941,838 700.852,976	3.162
5	596.941,838 700.852,976	6	596.972,345 700.669,686	185.811

Punct început	X / Y	Punct sfârșit	X / Y	Lungime segment (** (m)
6	596.972,345 700.669,686	7	596.972,625 700.674,548	4.87
7	596.972,625 700.674,548	8	596.973,38 700.679,293	4.805
8	596.973,38 700.679,293	9	597.007,848 700.728,54	60.111
9	597.007,848 700.728,54	10	597.008,449 700.729,399	1.048
10	597.008,449 700.729,399	1	597.013,478 700.736,584	8.77

** Lungimile segmentelor sunt determinate în planul de proiecție Stereo 70 și sunt rotunjite la 1 milimetru.

*** Distanța dintre puncte este formată din segmente cumulate ce sunt mai mici decât valoarea 1 milimetru.

**DATE DESPRE IMOBILUL NR. 1811**

Oficiul de Cadastru și Publicitate Imobiliară SUCEAVA
Biroul de Cadastru și Publicitate Imobiliară Suceava

A. Partea I. Descrierea imobilului

TEREN Extravilan

Adresa: Jud. Suceava

Nr. Crt	Nr cadastral Nr. topografic	Suprafața* (mp)	Observații / Referințe
A1		4.895	Sector cadastral:47 Teren neimprejmuit;

B. Partea II. Proprietari și acte

Inscrieri privitoare la dreptul de proprietate și alte drepturi reale		Referințe
/		
Act Normativ nr. Legea 7, din 13/03/1996 emis de PARLAMENTUL ROMANIEI;		
B1	Inscrierea provizorie, drept de PROPRIETATE, dobandit prin Lege, cota actuala 1/1 1) COMUNA ZVORIȘTEA, CIF:4244202, PROPRIETAR NEIDENTIFICAT.	A1

C. Partea III. SARCINI .

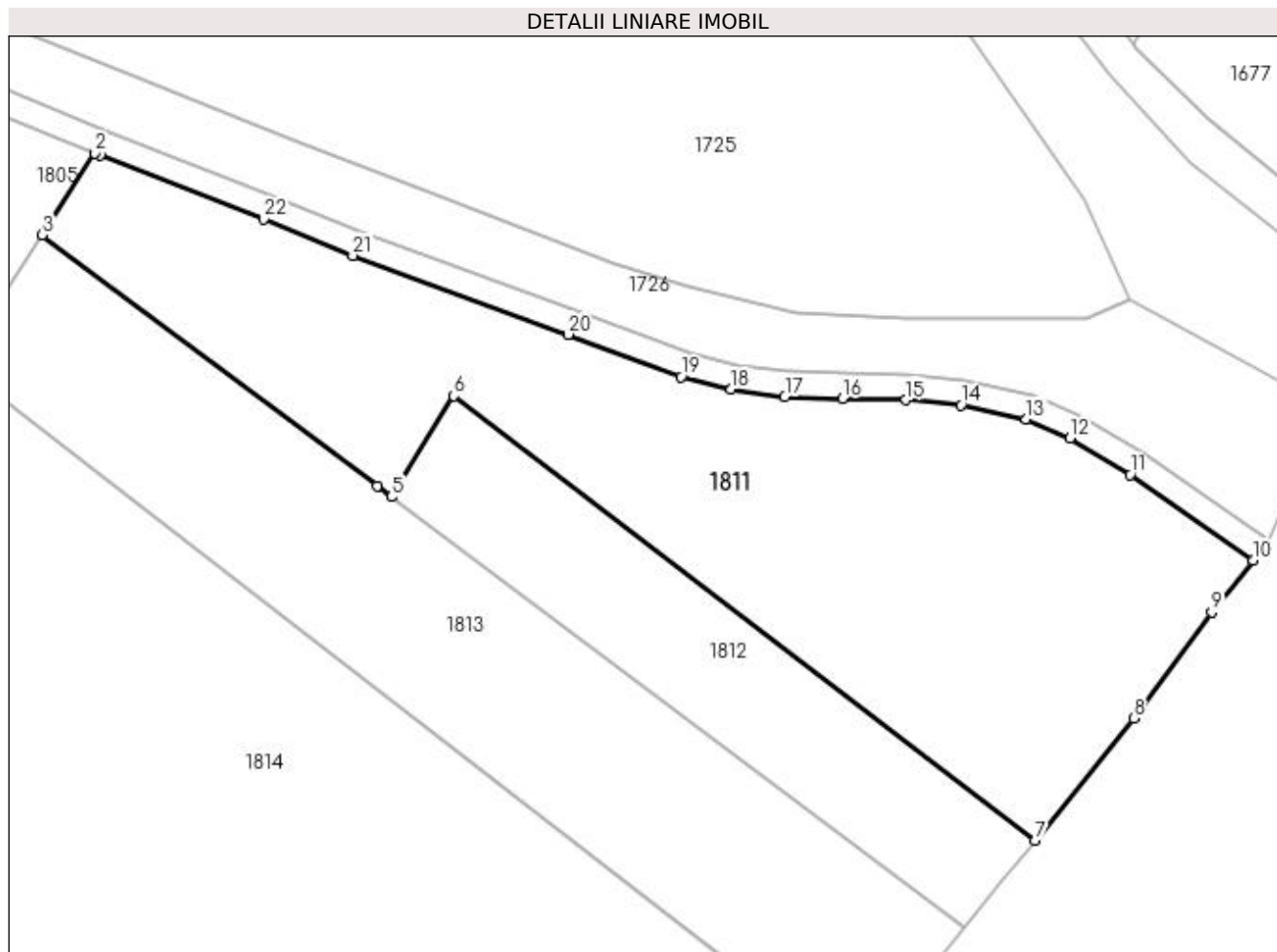
Inscrieri privind dezmembramintele dreptului de proprietate, drepturi reale de garanție și sarcini	Referințe
NU SUNT	

Anexa Nr. 1 La Partea I

Teren

Nr cadastral	Suprafaţa (mp)*	Observaţii / Referinţe
	4.895	

* Suprafaţa este determinată în planul de proiecţie Stereo 70.



Date referitoare la teren

Crt	Categorie folosinţă	Intra vilan	Suprafaţa (mp)	Tarla	Parcelă	Nr. topo	Observaţii / Referinţe
1	arabil	NU	4.895	48	510	-	

Lungime Segmente

1) Valorile lungimilor segmentelor sunt obţinute din proiecţie în plan.

Punct început	X / Y	Punct sfârşit	X / Y	Lungime segment (** (m)
1	597.382,694 701.275,641	2	597.382,025 701.275,913	0.722
3	597.374,691 701.264,616	4	597.421,21 701.229,738	58.142
5	597.423,189 701.228,255	6	597.431,861 701.242,237	16.453
7	597.512,578 701.180,515	8	597.526,217 701.197,491	21.776
9	597.537,066 701.212,204	10	597.542,809 701.219,425	9.226

Punct început	X / Y	Punct sfârşit	X / Y	Lungime segment (** (m)
2	597.382,025 701.275,913	3	597.374,691 701.264,616	13.469
4	597.421,21 701.229,738	5	597.423,189 701.228,255	2.473
6	597.431,861 701.242,237	7	597.512,578 701.180,515	101.611
8	597.526,217 701.197,491	9	597.537,066 701.212,204	18.28
10	597.542,809 701.219,425	11	597.525,781 701.231,335	20.78

Punct început	X / Y	Punct sfârșit	X / Y	Lungime segment (** (m)
11	597.525,781 701.231,335	12	597.517,416 701.236,366	9.761
13	597.511,292 701.239,023	14	597.502,242 701.240,985	9.26
15	597.494,613 701.241,678	16	597.485,828 701.241,873	8.787
17	597.477,789 701.242,102	18	597.470,352 701.243,175	7.514
19	597.463,397 701.244,901	20	597.447,718 701.250,776	16.744
21	597.417,802 701.261,728	22	597.405,438 701.266,776	13.355

Punct început	X / Y	Punct sfârșit	X / Y	Lungime segment (** (m)
12	597.517,416 701.236,366	13	597.511,292 701.239,023	6.676
14	597.502,242 701.240,985	15	597.494,613 701.241,678	7.66
16	597.485,828 701.241,873	17	597.477,789 701.242,102	8.042
18	597.470,352 701.243,175	19	597.463,397 701.244,901	7.166
20	597.447,718 701.250,776	21	597.417,802 701.261,728	31.858
22	597.405,438 701.266,776	1	597.382,694 701.275,641	24.411

** Lungimile segmentelor sunt determinate în planul de proiecție Stereo 70 și sunt rotunjite la 1 milimetru.

*** Distanța dintre puncte este formată din segmente cumulate ce sunt mai mici decât valoarea 1 milimetru.

**DATE DESPRE IMOBILUL NR. 1812**

Oficiul de Cadastru și Publicitate Imobiliară SUCEAVA
Biroul de Cadastru și Publicitate Imobiliară Suceava

A. Partea I. Descrierea imobilului

TEREN Necunoscut

Adresa: Loc. Serbanesti, Jud. Suceava

Nr. Crt	Nr cadastral Nr. topografic	Suprafața* (mp)	Observații / Referințe
A1	32776	1.600	Sector cadastral:47 Teren neimprejmuit;

B. Partea II. Proprietari și acte

Inscrieri privitoare la dreptul de proprietate și alte drepturi reale	Referințe
10932 / 08/03/2016	
Act Notarial nr. contract de vânzare aut. nr. 263, din 26/02/2016 emis de N.P. BUZDUGA DANA ALINA;	
B3	A1
Intabulare, drept de PROPRIETATE, dobandit prin Conventie, cota actuala 1/1 1) F.E. AGRAR SRL, CIF:25278704	

C. Partea III. SARCINI .

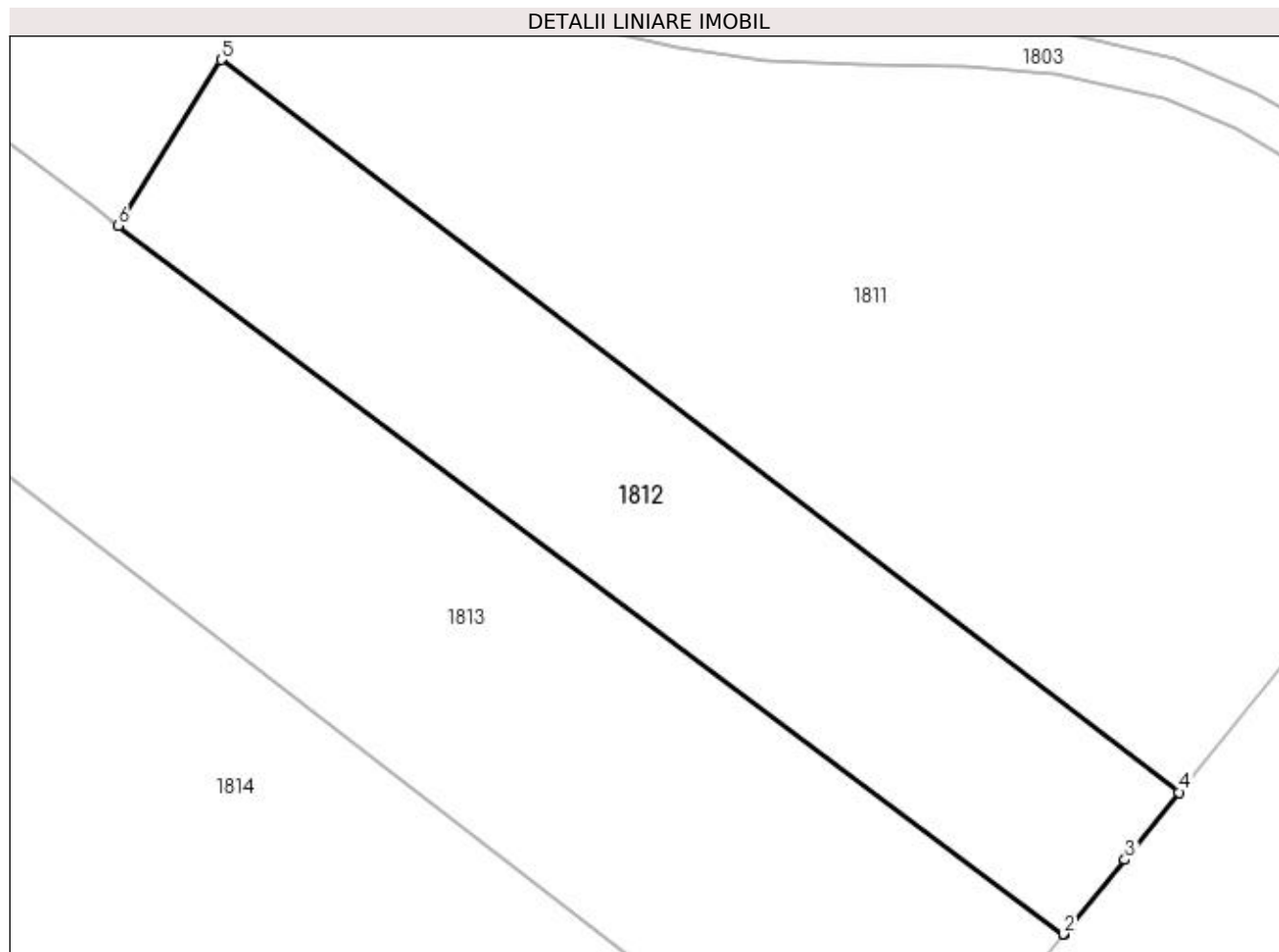
Inscrieri privind dezmembramintele dreptului de proprietate, drepturi reale de garanție și sarcini	Referințe
NU SUNT	

Anexa Nr. 1 La Partea I

Teren

Nr cadastral	Suprafața (mp)*	Observații / Referințe
32776	1.600	

* Suprafața este determinată în planul de proiecție Stereo 70.



Date referitoare la teren

Crt	Categorie folosință	Intravilan	Suprafața (mp)	Tarla	Parcelă	Nr. topo	Observații / Referințe
1	arabil	DA	408	48	510	-	
2	arabil	NU	1.192	48	510	-	

Lungime Segmente

1) Valorile lungimilor segmentelor sunt obținute din proiecție în plan.

Punct început	X / Y	Punct sfârșit	X / Y	Lungime segment (** (m)
1	597.502,814 701.168,556	2	597.502,829 701.168,574	0.023
2	597.502,829 701.168,574	3	597.508,017 701.174,839	8.134
3	597.508,017 701.174,839	4	597.512,578 701.180,515	7.281
4	597.512,578 701.180,515	5	597.431,861 701.242,237	101.611

Punct început	X / Y	Punct sfârșit	X / Y	Lungime segment (** (m)
5	597.431,861 701.242,237	6	597.423,189 701.228,255	16.453
6	597.423,189 701.228,255	1	597.502,814 701.168,556	99.519

** Lungimile segmentelor sunt determinate în planul de proiecție Stereo 70 și sunt rotunjite la 1 milimetru.

*** Distanța dintre puncte este formată din segmente cumulate ce sunt mai mici decât valoarea 1 milimetru.

**DATE DESPRE IMOBILUL NR. 1813**

Oficiul de Cadastru și Publicitate Imobiliară SUCEAVA
Biroul de Cadastru și Publicitate Imobiliară Suceava

A. Partea I. Descrierea imobilului

TEREN Necunoscut

Adresa: Loc. Serbanesti, Jud. Suceava, la locul numit "Peste Pod"

Nr. Crt	Nr cadastral Nr. topografic	Suprafața* (mp)	Observații / Referințe
A1	35049	3.600	Sector cadastral:47 Teren neimprejmuit;

B. Partea II. Proprietari și acte

Inscrieri privitoare la dreptul de proprietate și alte drepturi reale		Referințe
62902 / 01/09/2023		
Act Notarial nr. 4433, din 28/08/2023 emis de BUSUIOC OVIDIU;		
B3	Intabulare, drept de PROPRIETATE bun comun in devalmasie cu titlu de dare in plata, dobandit prin Conventie, cota actuala 1/1 1) BALAN CRISTINEL 2) BALAN SIMONA	A1

C. Partea III. SARCINI .

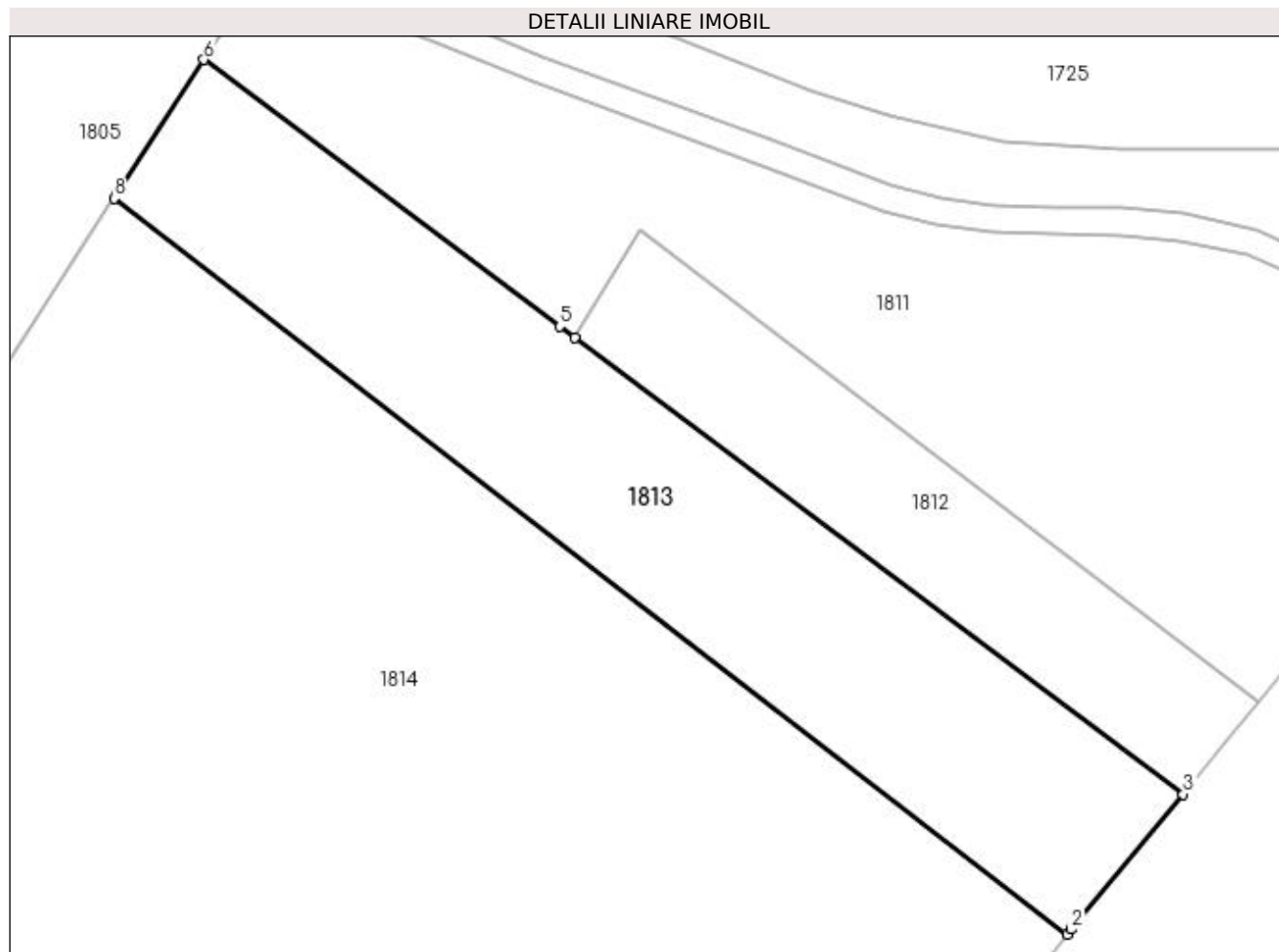
Inscrieri privind dezmembramintele dreptului de proprietate, drepturi reale de garanție și sarcini	Referințe
NU SUNT	

Anexa Nr. 1 La Partea I

Teren

Nr cadastral	Suprafața (mp)*	Observații / Referințe
35049	3.600	

* Suprafața este determinată în planul de proiecție Stereo 70.



Date referitoare la teren

Crt	Categorie folosință	Intravilan	Suprafața (mp)	Tarla	Parcelă	Nr. topo	Observații / Referințe
1	arabil	DA	484	47,48	509,510	-	
2	arabil	NU	3.116	47,48	509,510	-	

Lungime Segmente

1) Valorile lungimilor segmentelor sunt obținute din proiecție în plan.

Punct început	X / Y	Punct sfârșit	X / Y	Lungime segment (** (m)
1	597.487,638 701.150,227	2	597.488,172 701.150,872	0.837
2	597.488,172 701.150,872	3	597.502,814 701.168,556	22.959
3	597.502,814 701.168,556	4	597.423,189 701.228,255	99.519
4	597.423,189 701.228,255	5	597.421,21 701.229,738	2.473

Punct început	X / Y	Punct sfârşit	X / Y	Lungime segment (** (m)
5	597.421,21 701.229,738	6	597.374,691 701.264,616	58.142
6	597.374,691 701.264,616	7	597.363,379 701.247,19	20.776
7	597.363,379 701.247,19	8	597.362,922 701.246,486	0.839
8	597.362,922 701.246,486	1	597.487,638 701.150,227	157.543

** Lungimile segmentelor sunt determinate în planul de proiecție Stereo 70 și sunt rotunjite la 1 milimetru.

*** Distanța dintre puncte este formată din segmente cumulate ce sunt mai mici decât valoarea 1 milimetru.

**DATE DESPRE IMOBILUL NR. 1814**

Oficiul de Cadastru și Publicitate Imobiliară SUCEAVA
Biroul de Cadastru și Publicitate Imobiliară Suceava

A. Partea I. Descrierea imobilului

TEREN Necunoscut

Adresa: Loc. Serbanesti, Jud. Suceava

Nr. Crt	Nr cadastral Nr. topografic	Suprafața* (mp)	Observații / Referințe
A1		35.200	Sector cadastral:47 Teren neimprejmuit;

B. Partea II. Proprietari și acte

Inscrieri privitoare la dreptul de proprietate și alte drepturi reale		Referințe
/		
Act Normativ nr. Legea 7, din 13/03/1996 emis de PARLAMENTUL ROMANIEI;		
B1	Inscrierea provizorie, drept de PROPRIETATE, dobandit prin Lege, cota actuala 1/1 1) COMUNA ZVORIȘTEA, CIF:4244202, PROPRIETAR NEIDENTIFICAT.	A1

C. Partea III. SARCINI .

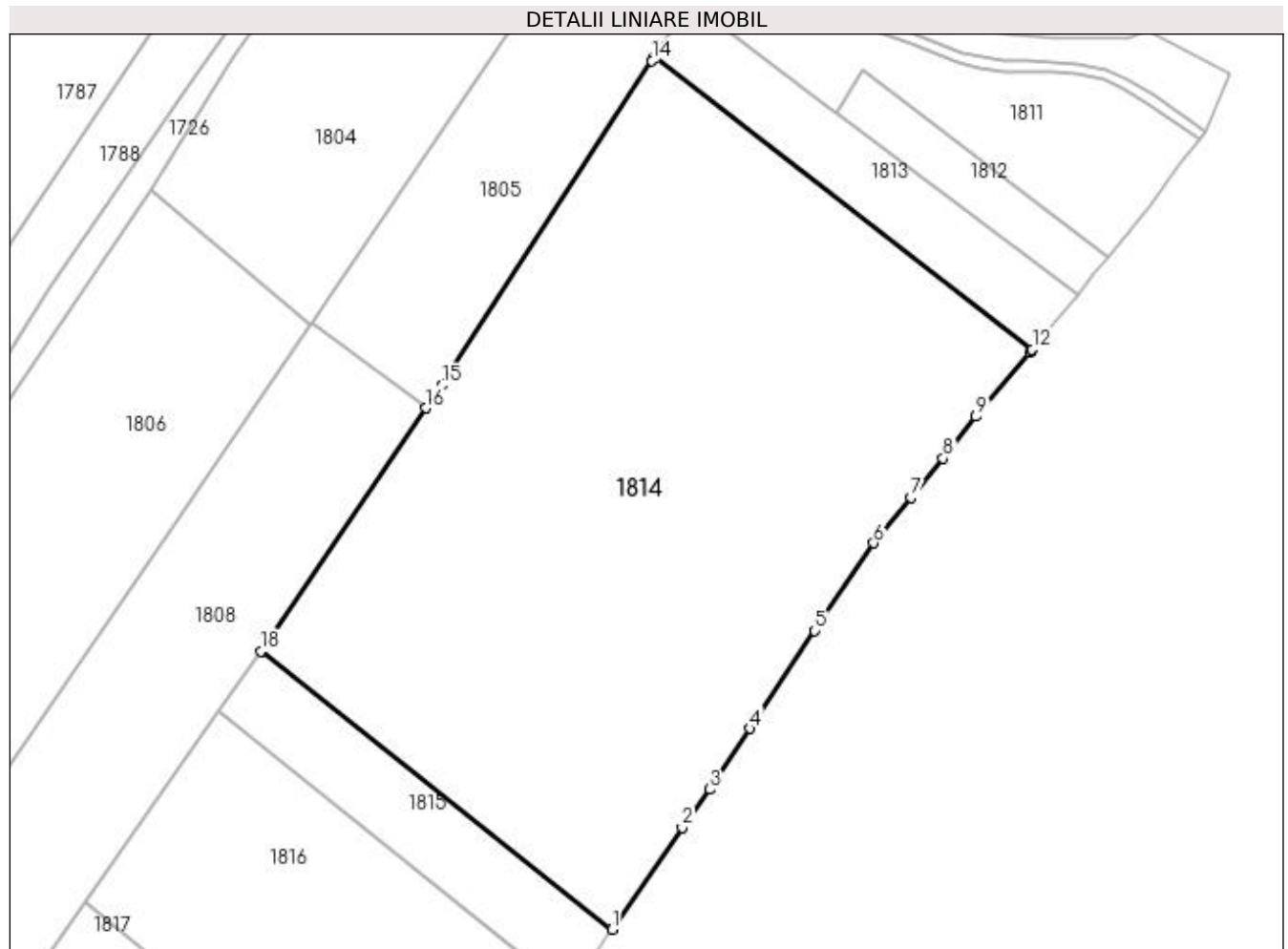
Inscrieri privind dezmembramintele dreptului de proprietate, drepturi reale de garanție și sarcini	Referințe
NU SUNT	

Anexa Nr. 1 La Partea I

Teren

Nr cadastral	Suprafața (mp)*	Observații / Referințe
	35.200	

* Suprafața este determinată în planul de proiecție Stereo 70.



Date referitoare la teren

Crt	Categorie folosință	Intra vilan	Suprafața (mp)	Tarla	Parcelă	Nr. topo	Observații / Referințe
1	arabil	NU	35.017	47, 48	509, 510	-	
2	arabil	DA	183	47, 48	509, 510	-	

Lungime Segmente

1) Valorile lungimilor segmentelor sunt obținute din proiecție în plan.

Punct început	X / Y	Punct sfârșit	X / Y	Lungime segment (** (m)
1	597.349,014 700.959,042	2	597.372,154 700.992,566	40.735
2	597.372,154 700.992,566	3	597.381,212 701.005,238	15.576
3	597.381,212 701.005,238	4	597.394,522 701.025,277	24.057
4	597.394,522 701.025,277	5	597.415,882 701.057,492	38.653

Punct început	X / Y	Punct sfârșit	X / Y	Lungime segment (** (m)
5	597.415,882 701.057,492	6	597.435,314 701.086,415	34.845
6	597.435,314 701.086,415	7	597.447,665 701.101,505	19.5
7	597.447,665 701.101,505	8	597.458,258 701.114,376	16.67
8	597.458,258 701.114,376	9	597.469,116 701.128,109	17.507
9	597.469,116 701.128,109	10	597.486,823 701.149,252	27.578
10	597.486,823 701.149,252	11	597.487,515 701.150,078	1.078
11	597.487,515 701.150,078	12	597.487,638 701.150,227	0.193
12	597.487,638 701.150,227	13	597.362,922 701.246,486	157.543
13	597.362,922 701.246,486	14	597.362,228 701.245,417	1.275
14	597.362,228 701.245,417	15	597.292,758 701.138,406	127.583
15	597.292,758 701.138,406	16	597.287,688 701.130,945	9.021
16	597.287,688 701.130,945	17	597.235,648 701.054,361	92.592
17	597.235,648 701.054,361	18	597.233,148 701.050,683	4.447
18	597.233,148 701.050,683	1	597.349,014 700.959,042	147.726

** Lungimile segmentelor sunt determinate în planul de proiecție Stereo 70 și sunt rotunjite la 1 milimetru.

*** Distanța dintre puncte este formată din segmente cumulate ce sunt mai mici decât valoarea 1 milimetru.

**DATE DESPRE IMOBILUL NR. 1815**

Oficiul de Cadastru și Publicitate Imobiliară SUCEAVA
Biroul de Cadastru și Publicitate Imobiliară Suceava

A. Partea I. Descrierea imobilului

TEREN Extravilan

Adresa: Jud. Suceava

Nr. Crt	Nr cadastral Nr. topografic	Suprafața* (mp)	Observații / Referințe
A1	30530	3.600	Sector cadastral:47 Teren neimprejmuit;

B. Partea II. Proprietari și acte

Inscrieri privitoare la dreptul de proprietate și alte drepturi reale		Referințe
4405 / 10/02/2012		
Act Notarial nr. contract de vânzare-cumpărare aut. nr. 410, din 10/02/2012 emis de B.N.P. BUSUIOC OVIDIU;		
B3	Intabulare, drept de PROPRIETATE, dobandit prin Conventie, cota actuala 1/1 1) BERCULEAN PETRU 2) BERCULEAN LETITIA , soti	A1

C. Partea III. SARCINI .

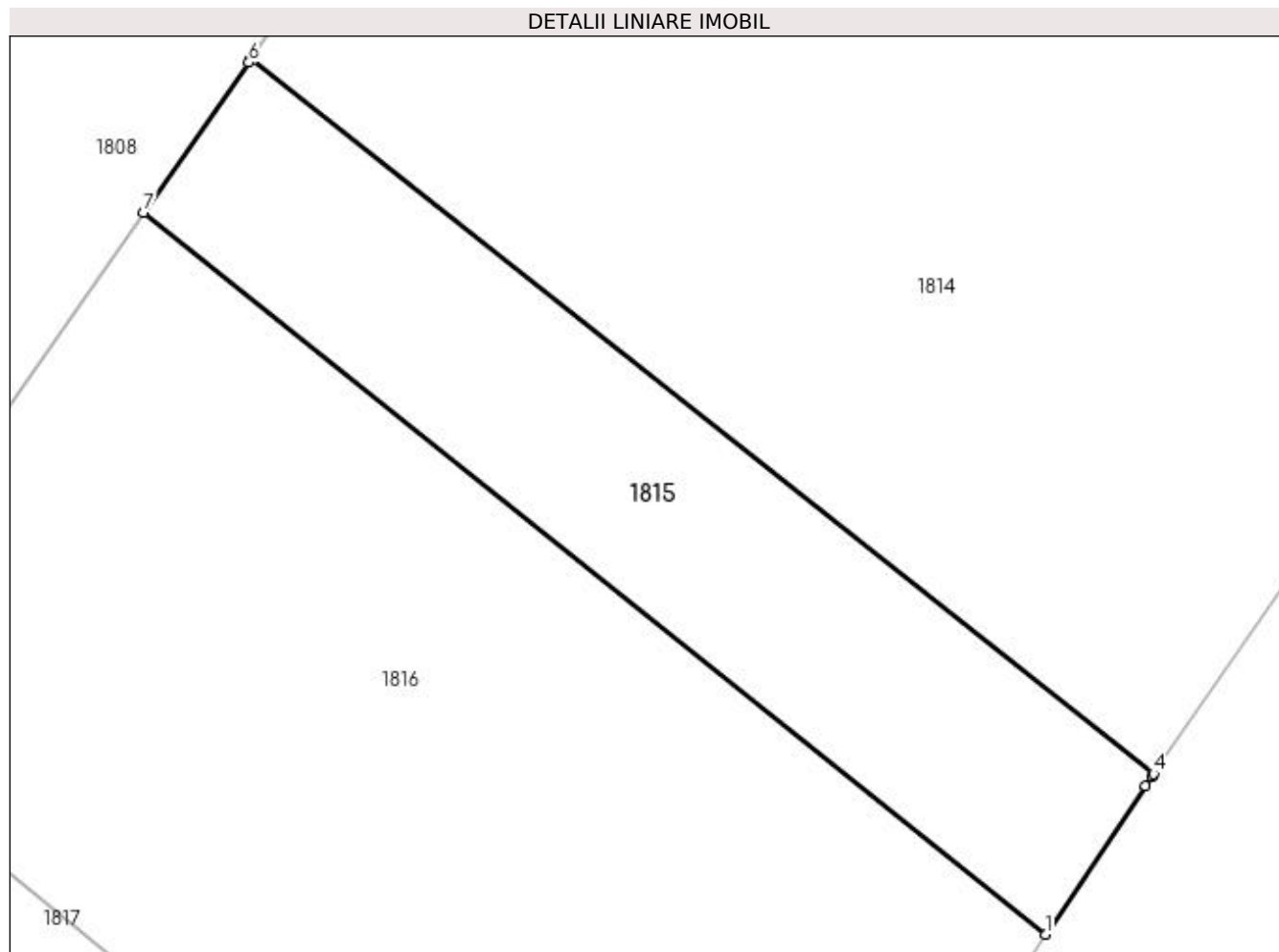
Inscrieri privind dezmembramintele dreptului de proprietate, drepturi reale de garanție și sarcini	Referințe
NU SUNT	

Anexa Nr. 1 La Partea I

Teren

Nr cadastral	Suprafața (mp)*	Observații / Referințe
30530	3.600	

* Suprafața este determinată în planul de proiecție Stereo 70.



Date referitoare la teren

Crt	Categorie folosință	Intra vilan	Suprafața (mp)	Tarla	Parcelă	Nr. topo	Observații / Referințe
1	arabil	NU	3.600	48	510	-	

Lungime Segmente

1) Valorile lungimilor segmentelor sunt obținute din proiecție în plan.

Punct început	X / Y	Punct sfârșit	X / Y	Lungime segment (** (m)
1	597.335,144 700.938,432	2	597.347,955 700.957,508	22.979
2	597.347,955 700.957,508	3	597.348,767 700.958,685	1.43
3	597.348,767 700.958,685	4	597.349,014 700.959,042	0.434
4	597.349,014 700.959,042	5	597.233,148 701.050,683	147.726
5	597.233,148 701.050,683	6	597.232,893 701.050,308	0.453

Punct început	X / Y	Punct sfârșit	X / Y	Lungime segment (** (m)
6	597.232,893 701.050,308	7	597.219,408 701.031,082	23.484
7	597.219,408 701.031,082	1	597.335,144 700.938,432	148.253

** Lungimile segmentelor sunt determinate în planul de proiecție Stereo 70 și sunt rotunjite la 1 milimetru.

*** Distanța dintre puncte este formată din segmente cumulate ce sunt mai mici decât valoarea 1 milimetru.

**DATE DESPRE IMOBILUL NR. 1816**

Oficiul de Cadastru și Publicitate Imobiliară SUCEAVA
Biroul de Cadastru și Publicitate Imobiliară Suceava

A. Partea I. Descrierea imobilului

TEREN Extravilan

Adresa: Jud. Suceava

Nr. Crt	Nr cadastral Nr. topografic	Suprafața* (mp)	Observații / Referințe
A1		11.400	Sector cadastral:47 Teren neimprejmuit;

B. Partea II. Proprietari și acte

Inscrieri privitoare la dreptul de proprietate și alte drepturi reale		Referințe
/		
Act Normativ nr. Legea 7, din 13/03/1996 emis de PARLAMENTUL ROMANIEI;		
B1	Inscrierea provizorie, drept de PROPRIETATE, dobandit prin Lege, cota actuala 1/1 1) COMUNA ZVORIȘTEA, CIF:4244202, PROPRIETAR NEIDENTIFICAT.	A1

C. Partea III. SARCINI .

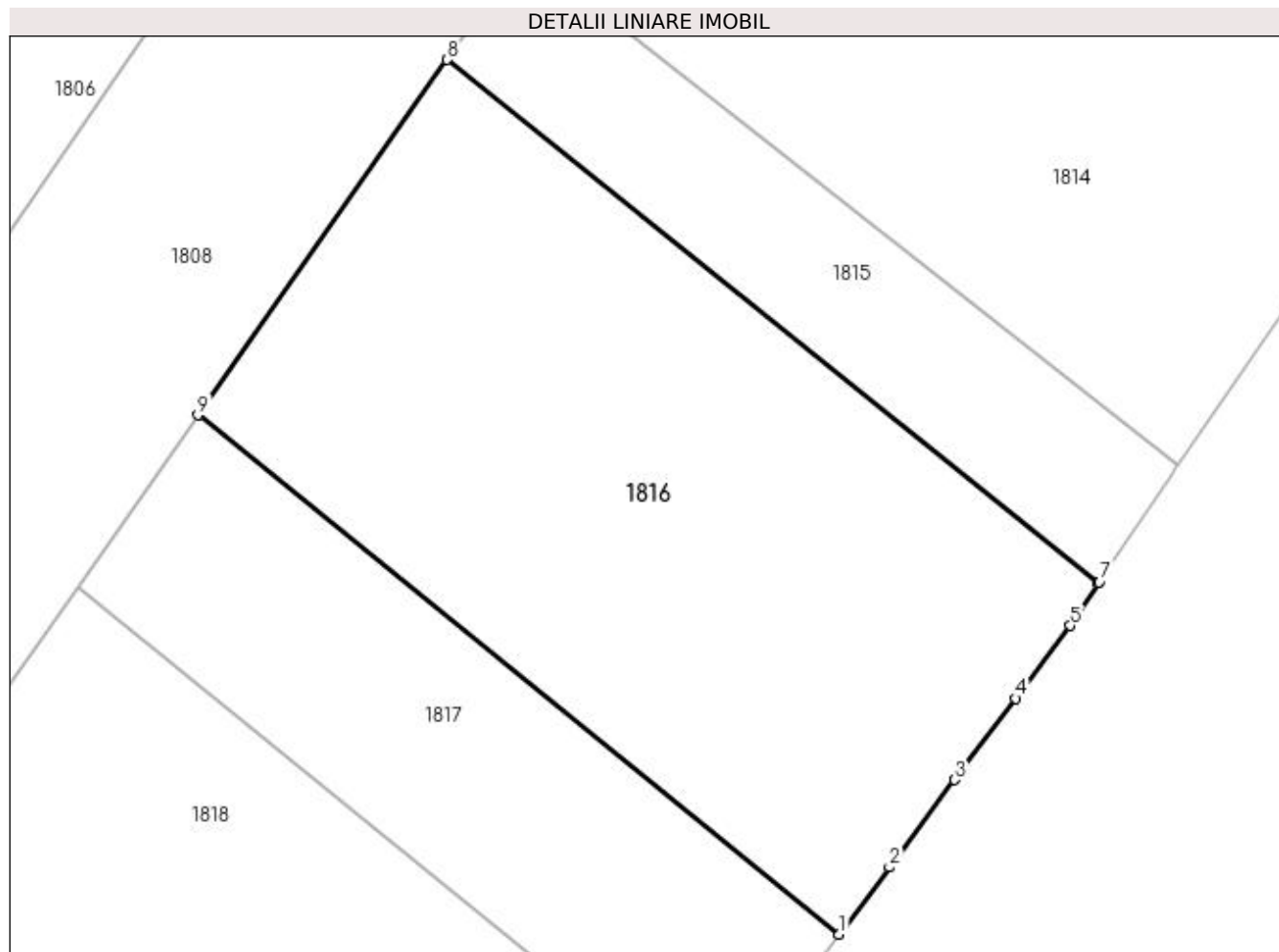
Inscrieri privind dezmembramintele dreptului de proprietate, drepturi reale de garanție și sarcini	Referințe
NU SUNT	

Anexa Nr. 1 La Partea I

Teren

Nr cadastral	Suprafața (mp)*	Observații / Referințe
	11.400	

* Suprafața este determinată în planul de proiecție Stereo 70.



Date referitoare la teren

Crt	Categorie folosință	Intra vilan	Suprafața (mp)	Tarla	Parcelă	Nr. topo	Observații / Referințe
1	arabil	NU	11.400	48	509	-	

Lungime Segmente

1) Valorile lungimilor segmentelor sunt obținute din proiecție în plan.

Punct început	X / Y	Punct sfârșit	X / Y	Lungime segment (** (m)
1	597.288,963 700.875,891	2	597.297,909 700.887,811	14.904
2	597.297,909 700.887,811	3	597.309,505 700.903,322	19.366
3	597.309,505 700.903,322	4	597.320,355 700.917,738	18.043
4	597.320,355 700.917,738	5	597.329,936 700.930,678	16.101
5	597.329,936 700.930,678	6	597.334,971 700.938,175	9.031

Punct început	X / Y	Punct sfârșit	X / Y	Lungime segment (** (m)
6	597.334,971 700.938,175	7	597.335,144 700.938,432	0.31
7	597.335,144 700.938,432	8	597.219,408 701.031,082	148.253
8	597.219,408 701.031,082	9	597.175,193 700.968,043	76.999
9	597.175,193 700.968,043	1	597.288,963 700.875,891	146.409

** Lungimile segmentelor sunt determinate în planul de proiecție Stereo 70 și sunt rotunjite la 1 milimetru.

*** Distanța dintre puncte este formată din segmente cumulate ce sunt mai mici decât valoarea 1 milimetru.

**DATE DESPRE IMOBILUL NR. 1817**

Oficiul de Cadastru și Publicitate Imobiliară SUCEAVA
Biroul de Cadastru și Publicitate Imobiliară Suceava

A. Partea I. Descrierea imobilului

TEREN Extravilan

Adresa: Jud. Suceava, la loc numit "Rediu"

Nr. Crt	Nr cadastral Nr. topografic	Suprafața* (mp)	Observații / Referințe
A1	33656	5.400	Sector cadastral:47 Teren neimprejmuit;

B. Partea II. Proprietari și acte

Inscrieri privitoare la dreptul de proprietate și alte drepturi reale		Referințe
15480 / 10/04/2017		
Act Administrativ nr. titlu de proprietate 2485, din 03/08/1999 emis de COMISIA JUDETEANA SUCEAVA;		
B1	Intabulare, drept de PROPRIETATE, dobandit prin Reconstituire, cota actuala 2/4 1) MĂZĂREANU CONSTANTIN 2) BARBOSU MARIA	A1
46023 / 14/09/2018		
Act Notarial nr. Certificat de moștenitor nr. 134, din 25/08/2015 emis de BIN NEGURA ADINA LOREDANA;		
B2	Intabulare, drept de PROPRIETATE, dobandit prin Succesiune, cota actuala 2/32 1) MĂZĂREANU MARIA	A1
B3	Intabulare, drept de PROPRIETATE, dobandit prin Succesiune, cota actuala 3/32 1) MĂZĂREANU TATIANA	A1
B4	Intabulare, drept de PROPRIETATE, dobandit prin Succesiune, cota actuala 3/32 1) MĂZĂREANU VASILE	A1
Act Notarial nr. Certificat suplimentar de moștenitor nr. 168, din 05/10/2017 emis de BIN ATANASOAEI PETRU;		
B5	Intabulare, drept de PROPRIETATE, dobandit prin Succesiune, cota actuala 1/4 1) MĂZĂREANU ANGELICA	A1

C. Partea III. SARCINI .

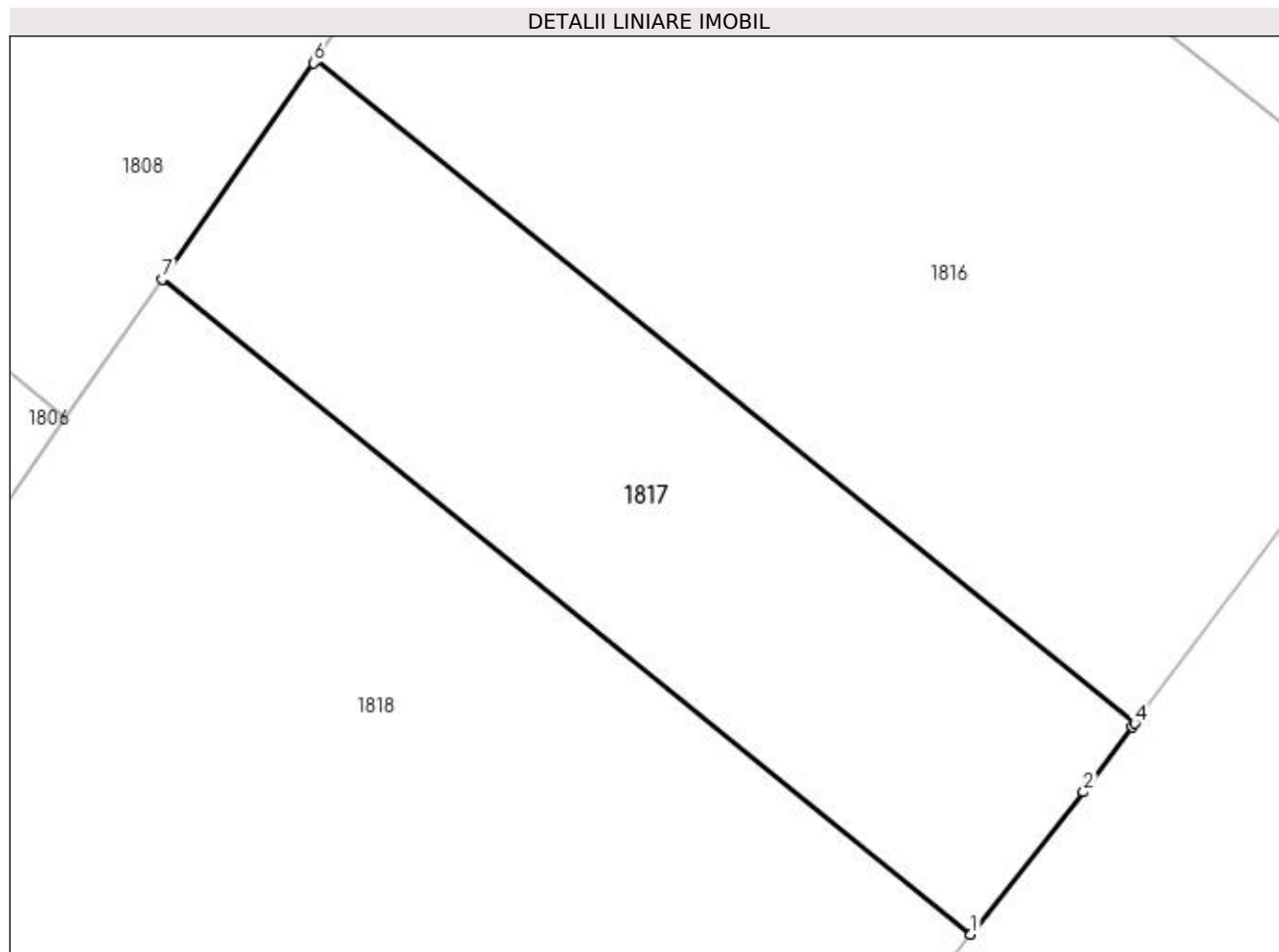
Inscrieri privind dezmembramentele dreptului de proprietate, drepturi reale de garanție și sarcini	Referințe
NU SUNT	

Anexa Nr. 1 La Partea I

Teren

Nr cadastral	Suprafața (mp)*	Observații / Referințe
33656	5.400	

* Suprafața este determinată în planul de proiecție Stereo 70.



Date referitoare la teren

Crt	Categorie folosință	Intravilan	Suprafața (mp)	Tarla	Parcelă	Nr. topo	Observații / Referințe
1	arabil	NU	5.400	48	509	-	

Lungime Segmente

1) Valorile lungimilor segmentelor sunt obținute din proiecție în plan.

Punct început	X / Y	Punct sfârșit	X / Y	Lungime segment (** (m)
1	597.266,163 700.846,609	2	597.281,821 700.866,376	25.217
2	597.281,821 700.866,376	3	597.288,635 700.875,454	11.351
3	597.288,635 700.875,454	4	597.288,963 700.875,891	0.546
4	597.288,963 700.875,891	5	597.175,193 700.968,043	146.409
5	597.175,193 700.968,043	6	597.174,879 700.967,595	0.547

Punct început	X / Y	Punct sfârșit	X / Y	Lungime segment (** (m)
6	597.174,879 700.967,595	7	597.153,913 700.937,531	36.653
7	597.153,913 700.937,531	1	597.266,163 700.846,609	144.454

** Lungimile segmentelor sunt determinate în planul de proiecție Stereo 70 și sunt rotunjite la 1 milimetru.

*** Distanța dintre puncte este formată din segmente cumulate ce sunt mai mici decât valoarea 1 milimetru.

**DATE DESPRE IMOBILUL NR. 1818**

Oficiul de Cadastru și Publicitate Imobiliară SUCEAVA
Biroul de Cadastru și Publicitate Imobiliară Suceava

A. Partea I. Descrierea imobilului

TEREN Extravilan

Adresa: Jud. Suceava

Nr. Crt	Nr cadastral Nr. topografic	Suprafața* (mp)	Observații / Referințe
A1		20.000	Sector cadastral:47 Teren neimprejmuit;

B. Partea II. Proprietari și acte

Inscrieri privitoare la dreptul de proprietate și alte drepturi reale		Referințe
/		
Act Normativ nr. Legea 7, din 13/03/1996 emis de PARLAMENTUL ROMANIEI;		
B1	Inscrierea provizorie, drept de PROPRIETATE, dobandit prin Lege, cota actuala 1/1 1) COMUNA ZVORIȘTEA, CIF:4244202, PROPRIETAR NEIDENTIFICAT.	A1

C. Partea III. SARCINI .

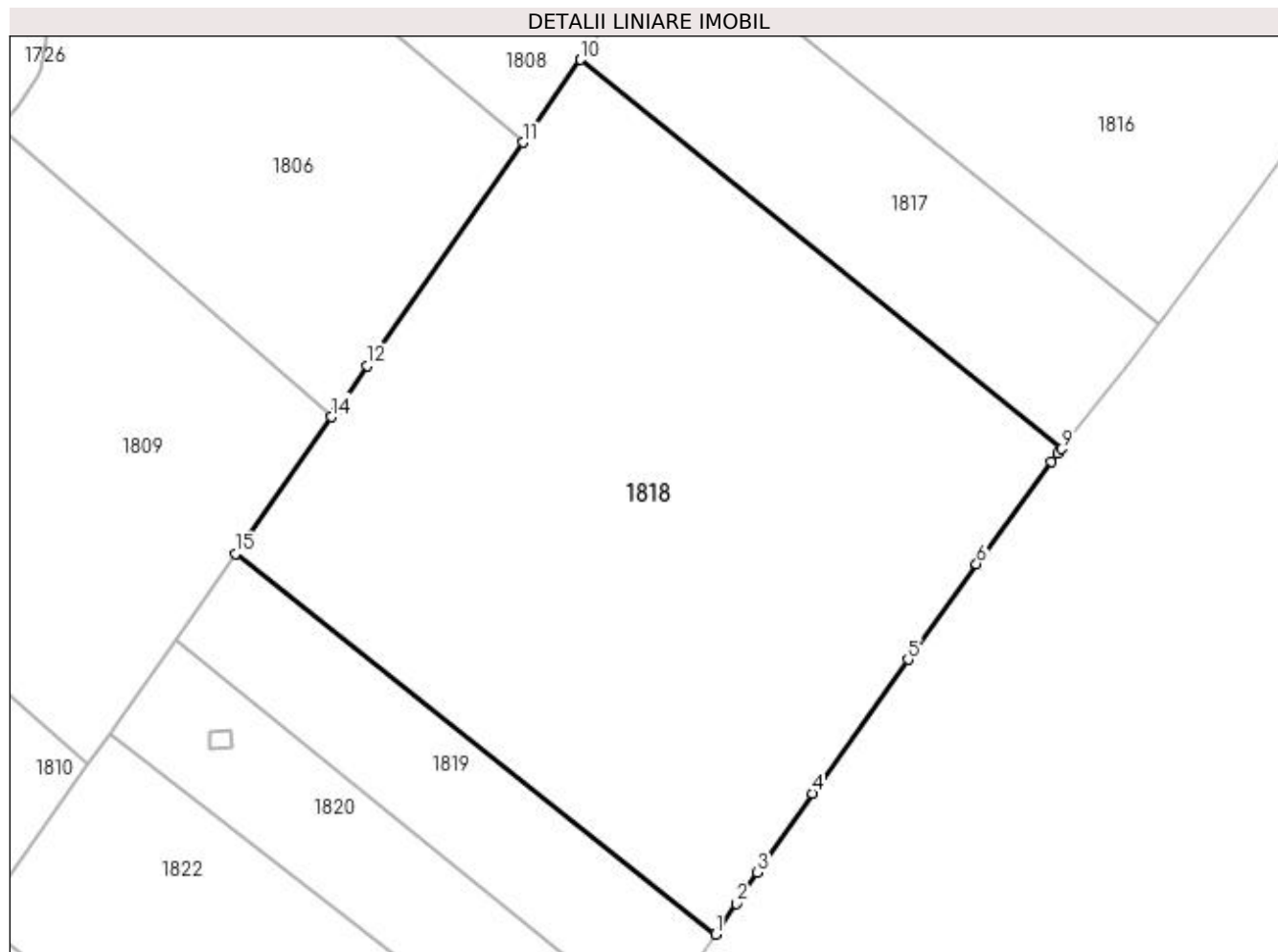
Inscrieri privind dezmembramintele dreptului de proprietate, drepturi reale de garanție și sarcini	Referințe
NU SUNT	

Anexa Nr. 1 La Partea I

Teren

Nr cadastral	Suprafața (mp)*	Observații / Referințe
	20.000	

* Suprafața este determinată în planul de proiecție Stereo 70.



Date referitoare la teren

Crt	Categorie folosință	Intra vilan	Suprafața (mp)	Tarla	Parcelă	Nr. topo	Observații / Referințe
1	arabil	NU	20.000	48	509	-	

Lungime Segmente

1) Valorile lungimilor segmentelor sunt obținute din proiecție în plan.

Punct început	X / Y	Punct sfârșit	X / Y	Lungime segment (** (m)
1	597.185,375 700.733,274	2	597.190,273 700.740,426	8.668
2	597.190,273 700.740,426	3	597.195,246 700.747,687	8.801
3	597.195,246 700.747,687	4	597.208,023 700.766,217	22.508
4	597.208,023 700.766,217	5	597.230,391 700.797,439	38.408
5	597.230,391 700.797,439	6	597.246,354 700.819,796	27.471

Punct început	X / Y	Punct sfârșit	X / Y	Lungime segment (** (m)
6	597.246,354 700.819,796	7	597.263,876 700.843,721	29.655
7	597.263,876 700.843,721	8	597.265,359 700.845,594	2.389
8	597.265,359 700.845,594	9	597.266,163 700.846,609	1.295
9	597.266,163 700.846,609	10	597.153,913 700.937,531	144.454
10	597.153,913 700.937,531	11	597.140,423 700.918,185	23.585
11	597.140,423 700.918,185	12	597.104,045 700.866,019	63.598
12	597.104,045 700.866,019	13	597.096,916 700.855,796	12.463
13	597.096,916 700.855,796	14	597.095,712 700.854,075	2.1
14	597.095,712 700.854,075	15	597.073,409 700.822,21	38.895
15	597.073,409 700.822,21	1	597.185,375 700.733,274	142.99

** Lungimile segmentelor sunt determinate în planul de proiecție Stereo 70 și sunt rotunjite la 1 milimetru.

*** Distanța dintre puncte este formată din segmente cumulate ce sunt mai mici decât valoarea 1 milimetru.

**DATE DESPRE IMOBILUL NR. 1819**

Oficiul de Cadastru și Publicitate Imobiliară SUCEAVA
Biroul de Cadastru și Publicitate Imobiliară Suceava

A. Partea I. Descrierea imobilului

TEREN Extravilan

Adresa: Jud. Suceava

Nr. Crt	Nr cadastral Nr. topografic	Suprafața* (mp)	Observații / Referințe
A1		3.600	Sector cadastral:47 Teren neimprejmuit;

B. Partea II. Proprietari și acte

Inscrieri privitoare la dreptul de proprietate și alte drepturi reale	Referințe
/	
Act Notarial nr. 170, din 04/12/2014 emis de BIN NEGURĂ ADINA LOREDANA;	
B1	A1
Intabulare, drept de PROPRIETATE, dobandit prin Succesiune, cota actuala 1/1 1) SÎICU OLGA	

C. Partea III. SARCINI .

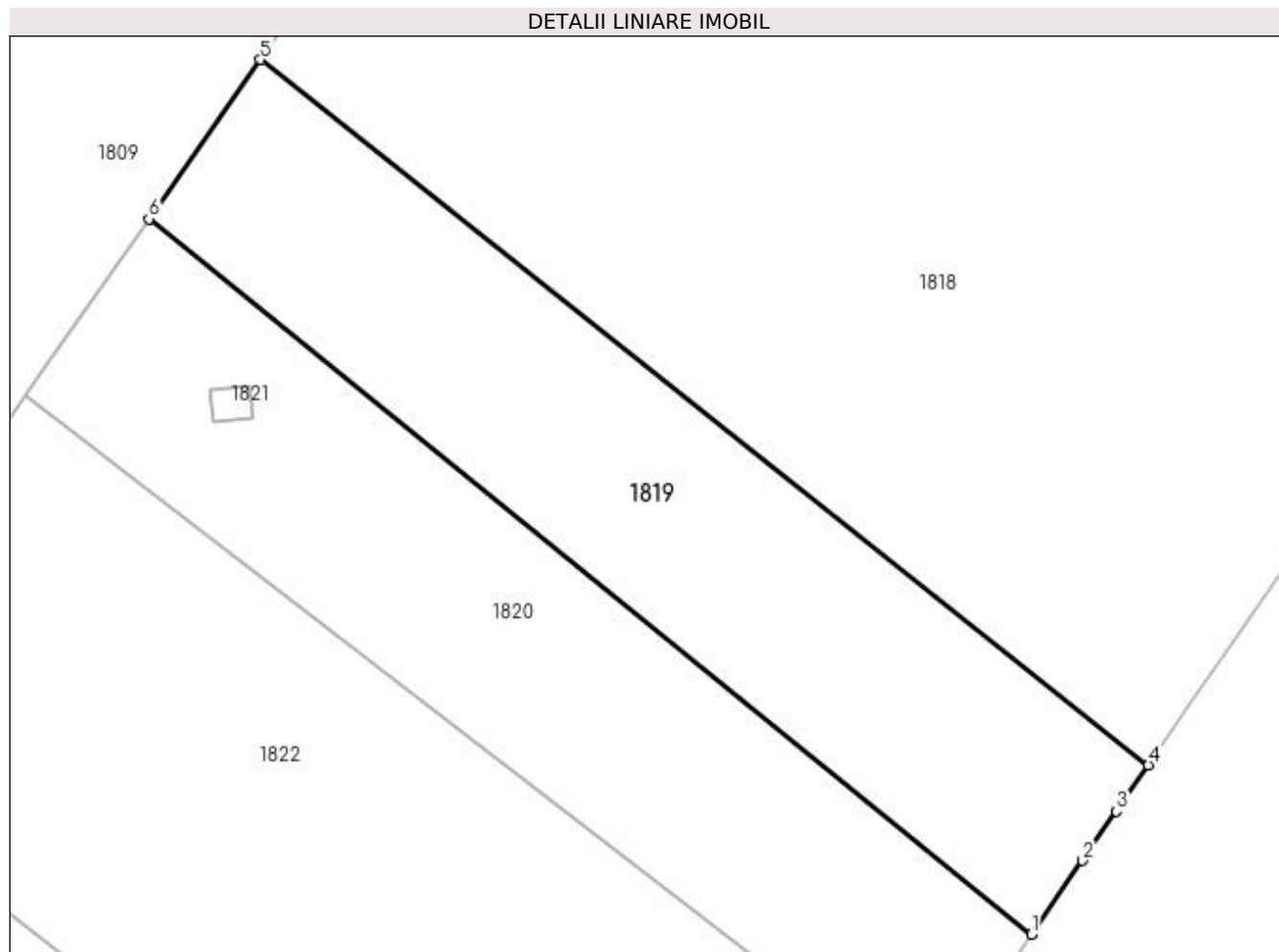
Inscrieri privind dezmembramintele dreptului de proprietate, drepturi reale de garanție și sarcini	Referințe
NU SUNT	

Anexa Nr. 1 La Partea I

Teren

Nr cadastral	Suprafața (mp)*	Observații / Referințe
	3.600	

* Suprafața este determinată în planul de proiecție Stereo 70.



Date referitoare la teren

Crt	Categorie folosință	Intra vilan	Suprafața (mp)	Tarla	Parcelă	Nr. topo	Observații / Referințe
1	arabil	NU	3.600	48	509	-	

Lungime Segmente

1) Valorile lungimilor segmentelor sunt obținute din proiecție în plan.

Punct început	X / Y	Punct sfârșit	X / Y	Lungime segment (** (m)
1	597.170,669 700.711,934	2	597.177,08 700.721,215	11.28
2	597.177,08 700.721,215	3	597.181,372 700.727,43	7.553
3	597.181,372 700.727,43	4	597.185,375 700.733,274	7.084
4	597.185,375 700.733,274	5	597.073,409 700.822,21	142.99
5	597.073,409 700.822,21	6	597.059,357 700.802,134	24.505

Punct început	X / Y	Punct sfârșit	X / Y	Lungime segment (** (m)
6	597.059,357 700.802,134	1	597.170,669 700.711,934	143.27

** Lungimile segmentelor sunt determinate în planul de proiecție Stereo 70 și sunt rotunjite la 1 milimetru.

*** Distanța dintre puncte este formată din segmente cumulate ce sunt mai mici decât valoarea 1 milimetru.

**DATE DESPRE IMOBILUL NR. 1820**

Oficiul de Cadastru și Publicitate Imobiliară SUCEAVA
Biroul de Cadastru și Publicitate Imobiliară Suceava

A. Partea I. Descrierea imobilului

TEREN Extravilan

Adresa: Jud. Suceava

Nr. Crt	Nr cadastral Nr. topografic	Suprafața* (mp)	Observații / Referințe
A1		3.600	Sector cadastral:47 Teren neimprejmuit;

B. Partea II. Proprietari și acte

Inscrieri privitoare la dreptul de proprietate și alte drepturi reale		Referințe
/		
Act Administrativ nr. 2538, din 18/05/2000 emis de CJSDPAT SUCEAVA;		
B1	Intabulare, drept de PROPRIETATE, dobândit prin Reconstituire, cota actuala 1/1 1) SÎÎICU VALERIA	A1

C. Partea III. SARCINI .

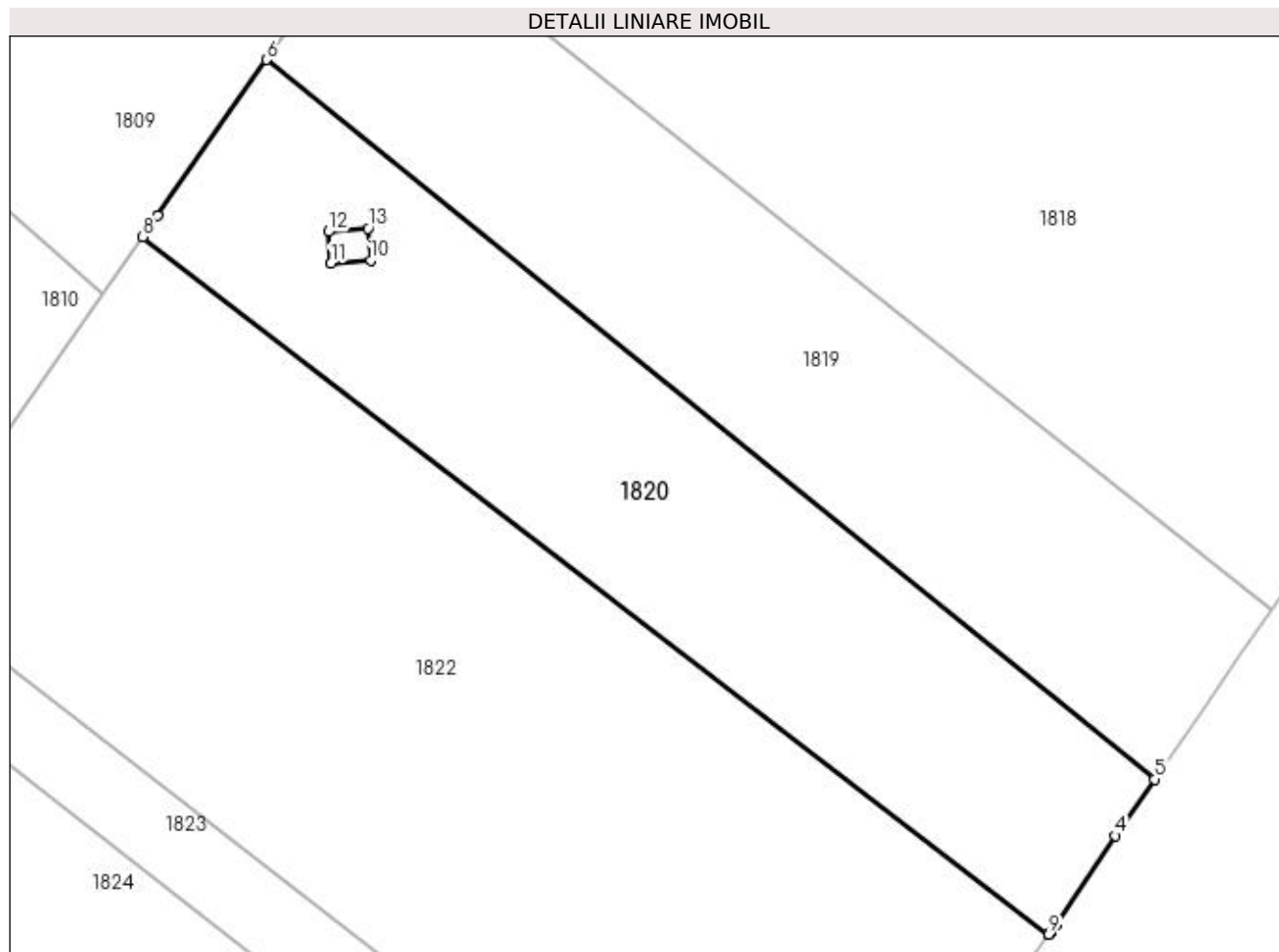
Inscrieri privind dezmembramintele dreptului de proprietate, drepturi reale de garanție și sarcini	Referințe
NU SUNT	

Anexa Nr. 1 La Partea I

Teren

Nr cadastral	Suprafața (mp)*	Observații / Referințe
	3.600	

* Suprafața este determinată în planul de proiecție Stereo 70.



Date referitoare la teren

Crt	Categorie folosință	Intra vilan	Suprafața (mp)	Tarla	Parcelă	Nr. topo	Observații / Referințe
1	arabil	NU	3.600	48	509	-	

Lungime Segmente

1) Valorile lungimilor segmentelor sunt obținute din proiecție în plan.

Punct început	X / Y	Punct sfârșit	X / Y	Lungime segment (** (m)
1	597.157,426 700.692,499	2	597.157,555 700.692,679	0.221
2	597.157,555 700.692,679	3	597.158,267 700.693,664	1.215
3	597.158,267 700.693,664	4	597.165,787 700.704,865	13.491
4	597.165,787 700.704,865	5	597.170,669 700.711,934	8.591
5	597.170,669 700.711,934	6	597.059,357 700.802,134	143.27

Punct început	X / Y	Punct sfârșit	X / Y	Lungime segment (** (m)
6	597.059,357 700.802,134	7	597.045,691 700.782,608	23.833
7	597.045,691 700.782,608	8	597.043,811 700.779,922	3.279
8	597.043,811 700.779,922	9	597.157,426 700.692,499	143.357
9	597.157,426 700.692,499	10	597.072,389 700.777,005	119.886
10	597.072,389 700.777,005	11	597.067,407 700.776,582	5.0
11	597.067,407 700.776,582	12	597.067,069 700.780,568	4.0
12	597.067,069 700.780,568	13	597.072,051 700.780,99	5.0
13	597.072,051 700.780,99	1	597.072,389 700.777,005	3.999

** Lungimile segmentelor sunt determinate în planul de proiecție Stereo 70 și sunt rotunjite la 1 milimetru.

*** Distanța dintre puncte este formată din segmente cumulate ce sunt mai mici decât valoarea 1 milimetru.

**DATE DESPRE IMOBILUL NR. 1821**

Oficiul de Cadastru și Publicitate Imobiliară SUCEAVA
Biroul de Cadastru și Publicitate Imobiliară Suceava

A. Partea I. Descrierea imobilului

TEREN Extravilan

Adresa: Jud. Suceava

Nr. Crt	Nr cadastral Nr. topografic	Suprafața* (mp)	Observații / Referințe
A1		20	Sector cadastral:47 Teren neimprejmuit;

B. Partea II. Proprietari și acte

Inscrieri privitoare la dreptul de proprietate și alte drepturi reale		Referințe
/		
Act Normativ nr. 1705, din 21/12/2006 emis de GUVERNUL ROMANIEI (HG 1427/18.11.2009);		
B1	Intabulare, drept de PROPRIETATE, dobandit prin Lege, cota actuala 1/1 1) STATUL ROMAN-DOMENIUL PUBLIC, CIF:999999999999	A1
Act Administrativ nr. 1, din 29/06/2004 emis de MEC;		
B2	Intabulare, drept de CONCESIUNE, cota actuala 1/1 1) COMPANIA NAȚIONALĂ DE TRANSPORT AL ENERGIEI ELECTRICE TRANSELECTRICA-S.A., CIF: 13328043	A1

C. Partea III. SARCINI .

Inscrieri privind dezmembramintele dreptului de proprietate, drepturi reale de garanție și sarcini	Referințe
NU SUNT	

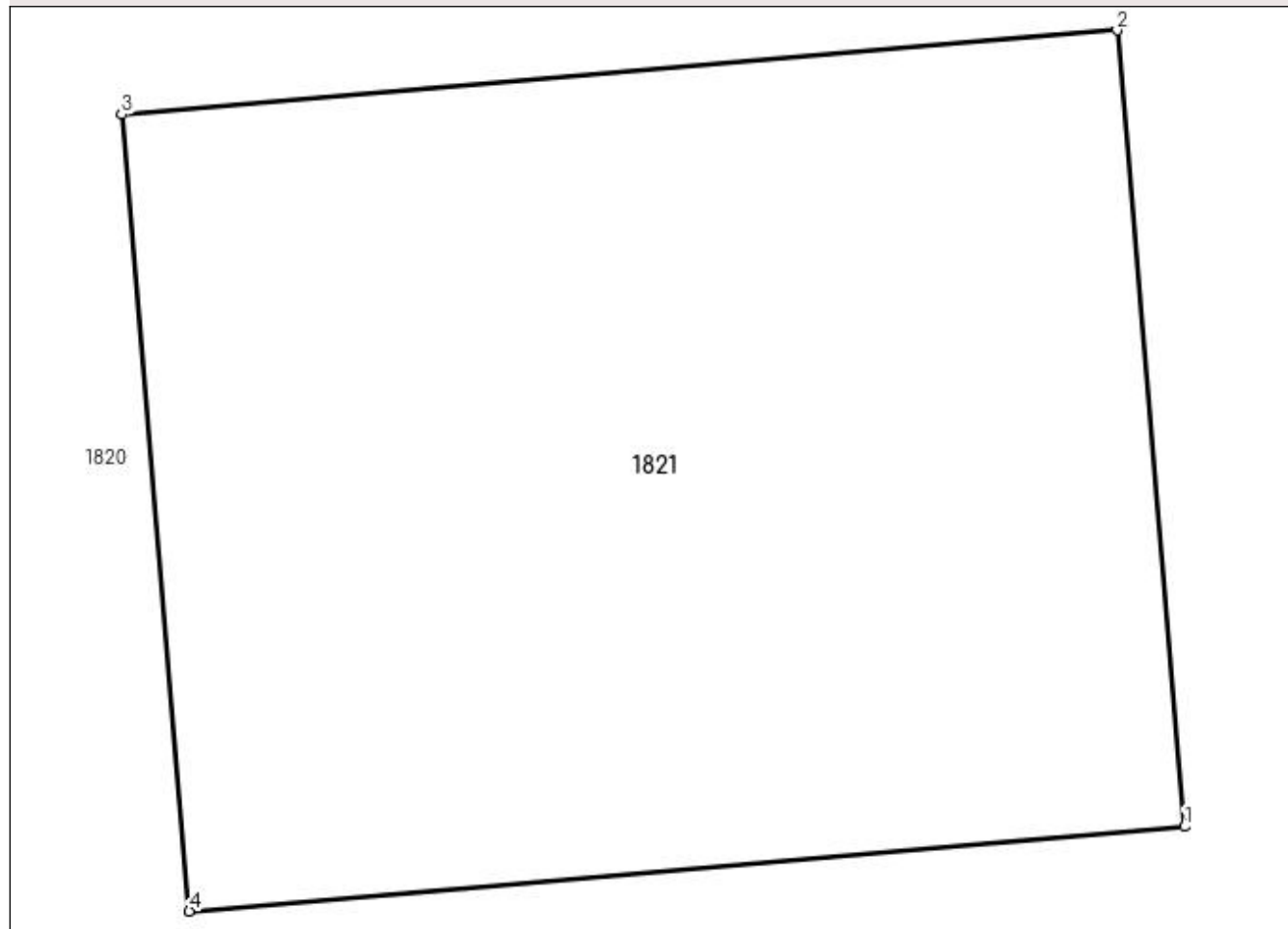
Anexa Nr. 1 La Partea I

Teren

Nr cadastral	Suprafața (mp)*	Observații / Referințe
	20	

* Suprafața este determinată în planul de proiecție Stereo 70.

DETALII LINIARE IMOBIL



Date referitoare la teren

Crt	Categorie folosință	Intravilan	Suprafața (mp)	Tarla	Parcelă	Nr. topo	Observații / Referințe
1	curți constructii	NU	20	48	509	-	Stâlp electric.

Lungime Segmente

1) Valorile lungimilor segmentelor sunt obținute din proiecție în plan.

Punct început	X / Y	Punct sfârșit	X / Y	Lungime segment (** (m)
1	597.072,389 700.777,005	2	597.072,051 700.780,99	3.999
2	597.072,051 700.780,99	3	597.067,069 700.780,568	5.0
3	597.067,069 700.780,568	4	597.067,407 700.776,582	4.0
4	597.067,407 700.776,582	1	597.072,389 700.777,005	5.0

**** Lungimile segmentelor sunt determinate în planul de proiecție Stereo 70 și sunt rotunjite la 1 milimetru.**

***** Distanța dintre puncte este formată din segmente cumulate ce sunt mai mici decât valoarea 1 milimetru.**

**DATE DESPRE IMOBILUL NR. 1822**

Oficiul de Cadastru și Publicitate Imobiliară SUCEAVA
Biroul de Cadastru și Publicitate Imobiliară Suceava

A. Partea I. Descrierea imobilului

TEREN Extravilan

Adresa: Jud. Suceava

Nr. Crt	Nr cadastral Nr. topografic	Suprafața* (mp)	Observații / Referințe
A1		7.600	Sector cadastral:47 Teren neimprejmuit;

B. Partea II. Proprietari și acte

Inscrieri privitoare la dreptul de proprietate și alte drepturi reale		Referințe
/		
Act Normativ nr. Legea 7, din 13/03/1996 emis de PARLAMENTUL ROMANIEI;		
B1	Inscrierea provizorie, drept de PROPRIETATE, dobandit prin Lege, cota actuala 1/1 1) COMUNA ZVORIȘTEA, CIF:4244202, PROPRIETAR NEIDENTIFICAT.	A1

C. Partea III. SARCINI .

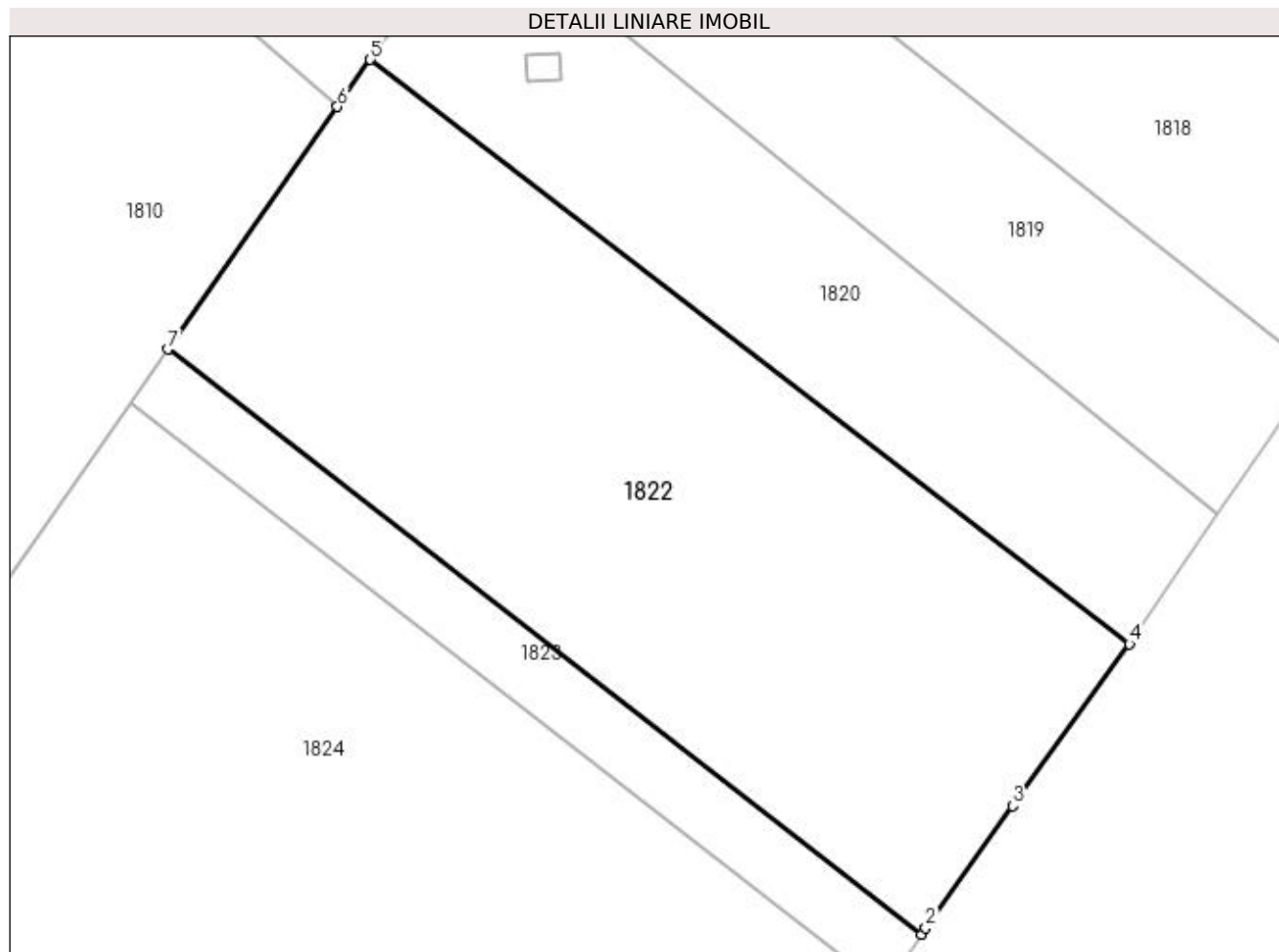
Inscrieri privind dezmembramintele dreptului de proprietate, drepturi reale de garanție și sarcini	Referințe
NU SUNT	

Anexa Nr. 1 La Partea I

Teren

Nr cadastral	Suprafața (mp)*	Observații / Referințe
	7.600	

* Suprafața este determinată în planul de proiecție Stereo 70.



Date referitoare la teren

Crt	Categorie folosință	Intravilan	Suprafața (mp)	Tarla	Parcelă	Nr. topo	Observații / Referințe
1	arabil	NU	7.600	48	509	-	

Lungime Segmente

1) Valorile lungimilor segmentelor sunt obținute din proiecție în plan.

Punct început	X / Y	Punct sfârșit	X / Y	Lungime segment (** (m)
1	597.126,279 700.649,03	2	597.126,934 700.649,954	1.133
2	597.126,934 700.649,954	3	597.139,905 700.668,235	22.415
3	597.139,905 700.668,235	4	597.157,426 700.692,499	29.929
4	597.157,426 700.692,499	5	597.043,811 700.779,922	143.357
5	597.043,811 700.779,922	6	597.038,876 700.772,871	8.606

Punct început	X / Y	Punct sfârșit	X / Y	Lungime segment (** (m)
6	597.038,876 700.772,871	7	597.013,478 700.736,584	44.292
7	597.013,478 700.736,584	1	597.126,279 700.649,03	142.793

** Lungimile segmentelor sunt determinate în planul de proiecție Stereo 70 și sunt rotunjite la 1 milimetru.

*** Distanța dintre puncte este formată din segmente cumulate ce sunt mai mici decât valoarea 1 milimetru.

**DATE DESPRE IMOBILUL NR. 1823**

Oficiul de Cadastru și Publicitate Imobiliară SUCEAVA
Biroul de Cadastru și Publicitate Imobiliară Suceava

A. Partea I. Descrierea imobilului

TEREN Extravilan

Adresa: Jud. Suceava, tarlăua "Poiana"

Nr. Crt	Nr cadastral Nr. topografic	Suprafața* (mp)	Observații / Referințe
A1	33933	1.400	Sector cadastral:47 Teren neimprejmuit;

B. Partea II. Proprietari și acte

Inscrieri privitoare la dreptul de proprietate și alte drepturi reale	Referințe
40305 / 20/08/2018	
Act Notarial nr. 2606, din 15/08/2018 emis de BUSUIOC ANA ELENA;	
B3	A1
Intabulare, drept de PROPRIETATE, cu titlu de cumparare, dobandit prin Conventie, cota actuala 1/1	
1) CIUBOTARAȘU IOAN	
2) CIUBOTARAȘU SPERANȚA, bun comun in devalmasie	

C. Partea III. SARCINI .

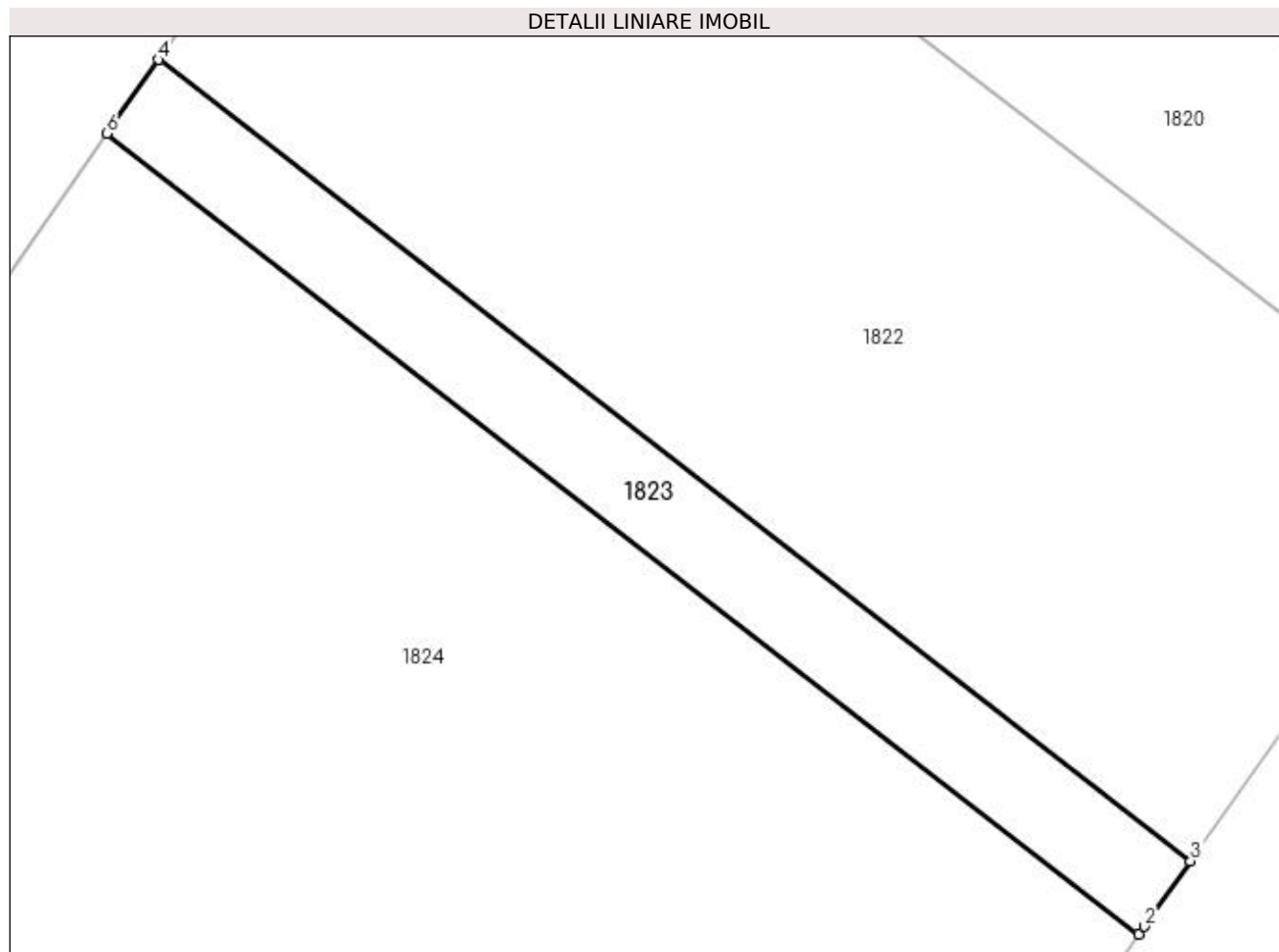
Inscrieri privind dezmembramintele dreptului de proprietate, drepturi reale de garanție și sarcini	Referințe
NU SUNT	

Anexa Nr. 1 La Partea I

Teren

Nr cadastral	Suprafața (mp)*	Observații / Referințe
33933	1.400	

* Suprafața este determinată în planul de proiecție Stereo 70.



Date referitoare la teren

Crt	Categorie folosință	Intra vilan	Suprafața (mp)	Tarla	Parcelă	Nr. topo	Observații / Referințe
1	arabil	NU	1.400	48	509	-	

Lungime Segmente

1) Valorile lungimilor segmentelor sunt obținute din proiecție în plan.

Punct început	X / Y	Punct sfârșit	X / Y	Lungime segment (** (m)
1	597.120,599 700.641,025	2	597.121,205 700.641,88	1.048
2	597.121,205 700.641,88	3	597.126,279 700.649,03	8.767
3	597.126,279 700.649,03	4	597.013,478 700.736,584	142.793
4	597.013,478 700.736,584	5	597.008,449 700.729,399	8.77
5	597.008,449 700.729,399	6	597.007,848 700.728,54	1.048

Punct început	X / Y	Punct sfârșit	X / Y	Lungime segment (** (m)
6	597.007,848 700.728,54	1	597.120,599 700.641,025	142.729

** Lungimile segmentelor sunt determinate în planul de proiecție Stereo 70 și sunt rotunjite la 1 milimetru.

*** Distanța dintre puncte este formată din segmente cumulate ce sunt mai mici decât valoarea 1 milimetru.

**DATE DESPRE IMOBILUL NR. 1824**

Oficiul de Cadastru și Publicitate Imobiliară SUCEAVA
Biroul de Cadastru și Publicitate Imobiliară Suceava

A. Partea I. Descrierea imobilului

TEREN Extravilan

Adresa: Jud. Suceava

Nr. Crt	Nr cadastral Nr. topografic	Suprafața* (mp)	Observații / Referințe
A1		37.500	Sector cadastral:47 Teren neimprejmuit;

B. Partea II. Proprietari și acte

Inscrieri privitoare la dreptul de proprietate și alte drepturi reale		Referințe
/		
Act Normativ nr. Legea 7, din 13/03/1996 emis de PARLAMENTUL ROMANIEI;		
B1	Inscrierea provizorie, drept de PROPRIETATE, dobandit prin Lege, cota actuala 1/1 1) COMUNA ZVORIȘTEA, CIF:4244202, PROPRIETAR NEIDENTIFICAT.	A1

C. Partea III. SARCINI .

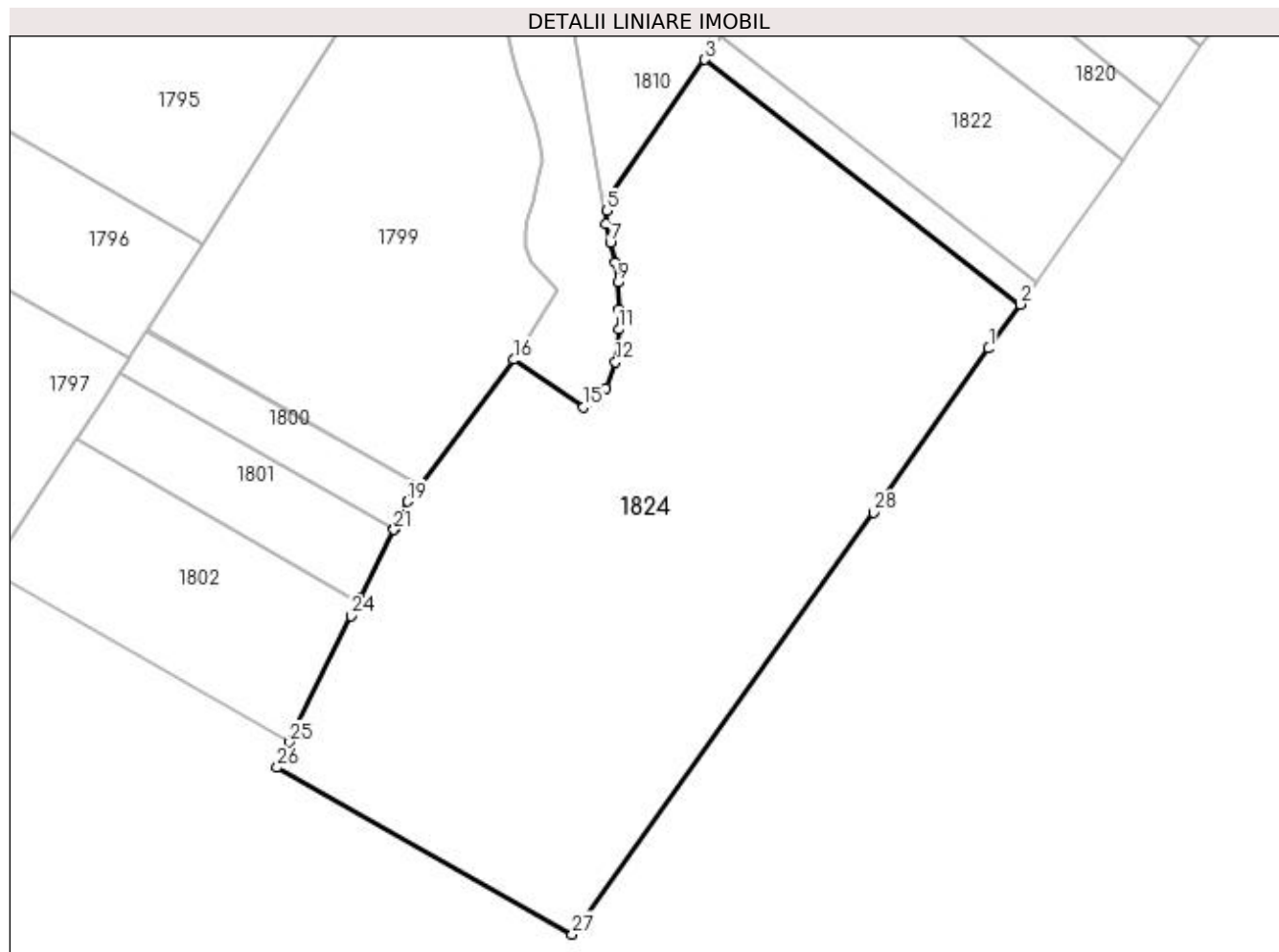
Inscrieri privind dezmembramintele dreptului de proprietate, drepturi reale de garanție și sarcini	Referințe
NU SUNT	

Anexa Nr. 1 La Partea I

Teren

Nr cadastral	Suprafața (mp)*	Observații / Referințe
	37.500	

* Suprafața este determinată în planul de proiecție Stereo 70.



Date referitoare la teren

Crt	Categorie folosință	Intravilan	Suprafața (mp)	Tarla	Parcelă	Nr. topo	Observații / Referințe
1	arabil	NU	37.500	48	509	-	

Lungime Segmente

1) Valorile lungimilor segmentelor sunt obținute din proiecție în plan.

Punct început	X / Y	Punct sfârșit	X / Y	Lungime segment (** (m)
1	597.109,393 700.625,231	2	597.120,599 700.641,025	19.366
3	597.007,848 700.728,54	4	596.973,38 700.679,293	60.111
5	596.972,625 700.674,548	6	596.972,345 700.669,686	4.87
7	596.973,888 700.663,116	8	596.975,896 700.655,87	7.519
9	596.976,638 700.648,842	10	596.977,206 700.639,238	9.621

Punct început	X / Y	Punct sfârșit	X / Y	Lungime segment (** (m)
2	597.120,599 700.641,025	3	597.007,848 700.728,54	142.729
4	596.973,38 700.679,293	5	596.972,625 700.674,548	4.805
6	596.972,345 700.669,686	7	596.973,888 700.663,116	6.749
8	596.975,896 700.655,87	9	596.976,638 700.648,842	7.067
10	596.977,206 700.639,238	11	596.977,031 700.631,991	7.249

Punct început	X / Y	Punct sfârșit	X / Y	Lungime segment (** (m)
11	596.977,031 700.631,991	12	596.975,852 700.620,292	11.758
13	596.972,535 700.610,776	14	596.969,653 700.606,41	5.231
15	596.964,402 700.604,222	16	596.939,428 700.621,207	30.202
17	596.906,012 700.576,443	18	596.905,705 700.576,032	0.513
19	596.901,497 700.570,396	20	596.896,667 700.560,696	10.836
21	596.896,525 700.560,41	22	596.884,272 700.535,806	27.486
23	596.883,682 700.534,621	24	596.881,145 700.529,527	5.691
25	596.859,166 700.484,364	26	596.854,75 700.475,289	10.092
27	596.960,305 700.415,61	28	597.068,134 700.566,487	185.448

Punct început	X / Y	Punct sfârșit	X / Y	Lungime segment (** (m)
12	596.975,852 700.620,292	13	596.972,535 700.610,776	10.078
14	596.969,653 700.606,41	15	596.964,402 700.604,222	5.689
16	596.939,428 700.621,207	17	596.906,012 700.576,443	55.861
18	596.905,705 700.576,032	19	596.901,497 700.570,396	7.034
20	596.896,667 700.560,696	21	596.896,525 700.560,41	0.319
22	596.884,272 700.535,806	23	596.883,682 700.534,621	1.324
24	596.881,145 700.529,527	25	596.859,166 700.484,364	50.227
26	596.854,75 700.475,289	27	596.960,305 700.415,61	121.258
28	597.068,134 700.566,487	1	597.109,393 700.625,231	71.786

** Lungimile segmentelor sunt determinate în planul de proiecție Stereo 70 și sunt rotunjite la 1 milimetru.

*** Distanța dintre puncte este formată din segmente cumulate ce sunt mai mici decât valoarea 1 milimetru.

