DATE DESPRE IMOBILUL NR. 3500

Oficiul de Cadastru şi Publicitate Imobiliară SUCEAVA
Biroul de Cadastru şi Publicitate Imobiliară Suceava

A. Partea I. Descrierea imobilului

TEREN Extravilan

Adresa: Jud. Suceava

Nr. Crt	Nr cadastral Nr. topografic	Suprafaţa* (mp)	Observaţii / Referinţe
A1		2.000	Sector cadastral:26 Teren neimprejmuit;

B. Partea II. Proprietari şi acte

Inscrieri privitoare la dreptul de proprietate şi alte drepturi reale		Referinţe
/		
Hotarare Judecatoreasca nr. 2841, din 06/06/2008 emis de JUDECĂTORIA SUCEAVA;		
B1	Intabulare, drept de PROPRIETATE, dobandit prin Hotarare Judecatoreasca, cota actuala 1/1	A1
	1) **SESERMAN CORNEL VIANOR**, Lipsă CNP proprietar.	

C. Partea III. SARCINI .

Inscrieri privind dezmembramintele dreptului de proprietate, drepturi reale de garanţie şi sarcini	Referinţe
NU SUNT	

Document care conține date cu caracter personal, protejat de prevederile Regulamentului (UE) nr. 679/2016 și Legii 190/2018

Anexa Nr. 1 La Partea I

Teren

Nr cadastral	Suprafaţa (mp)*	Observaţii / Referinţe
	2.000	

* Suprafaţa este determinată in planul de proiecţie Stereo 70.

DETALII LINIARE IMOBIL

Date referitoare la teren

Crt	Categorie folosință	Intra vilan	Suprafaţa (mp)	Tarla	Parcelă	Nr. topo	Observaţii / Referinţe
1	arabil	NU	2.000	8	207	-	

Lungime Segmente
1) Valorile lungimilor segmentelor sunt obţinute din proiecţie în plan.

Punct început	X / Y	Punct sfârşit	X / Y	Lungime segment (** (m)
1	582.723,621 690.820,178	2	582.721,414 690.813,668	6.874
2	582.721,414 690.813,668	3	582.740,589 690.801,976	22.458
3	582.740,589 690.801,976	4	582.790,368 690.894,791	105.321
4	582.790,368 690.894,791	5	582.781,422 690.889,271	10.512
5	582.781,422 690.889,271	6	582.772,562 690.884,037	10.29

Document care conține date cu caracter personal, protejat de prevederile Regulamentului (UE) nr. 679/2016 și Legii 190/2018

Punct început	X / Y	Punct sfârşit	X / Y	Lungime segment (** (m)
6	582.772,562 690.884,037	7	582.753,161 690.872,577	22.533
7	582.753,161 690.872,577	8	582.750,193 690.867,343	6.017
8	582.750,193 690.867,343	9	582.744,516 690.857,674	11.212
9	582.744,516 690.857,674	10	582.735,341 690.843,888	16.56
10	582.735,341 690.843,888	11	582.728,043 690.830,316	15.41
11	582.728,043 690.830,316	1	582.723,621 690.820,178	11.06

** Lungimile segmentelor sunt determinate în planul de proiecţie Stereo 70 şi sunt rotunjite la 1 milimetru.
*** Distanţa dintre puncte este formată din segmente cumulate ce sunt mai mici decât valoarea 1 milimetru.

Document care conține date cu caracter personal, protejat de prevederile Regulamentului (UE) nr. 679/2016 și Legii 190/2018

DATE DESPRE IMOBILUL NR. 3501

Oficiul de Cadastru şi Publicitate Imobiliară SUCEAVA
Biroul de Cadastru şi Publicitate Imobiliară Suceava

A. Partea I. Descrierea imobilului

TEREN Necunoscut

Adresa: Loc. Parhauti, Jud. Suceava

Nr. Crt	Nr cadastral Nr. topografic	Suprafaţa* (mp)	Observaţii / Referinţe
A1		Din acte: 2.000 Masurata: 1.650	Sector cadastral:26 Teren neimprejmuit; Imobilul s-a format din o parte a PF 1366, 1210, 1208, 1230 com. cad. PARHAUTI. Diferenţa de suprafaţă se regăseşte la ID 3572.Diferenta de suprafata fata de actul de proprietate nu s-a regasit la masuratori din cauza extinderii albiei raului Solonet cu care se invecineaza imobilul la Nord.

B. Partea II. Proprietari şi acte

Inscrieri privitoare la dreptul de proprietate şi alte drepturi reale		Referinţe
/		
Hotarare Judecatoreasca nr. 2841, din 06/06/2008 emis de JUDECATORIA SUCEAVA;		
B1	Intabulare, drept de PROPRIETATE, dobandit prin Hotarare Judecatoreasca, cota actuala 1/1	A1
	1) **SESERMAN CEZAR-CODREAN**, Lipsă CNP proprietar.	

C. Partea III. SARCINI .

Inscrieri privind dezmembramintele dreptului de proprietate, drepturi reale de garanţie şi sarcini	Referinţe
NU SUNT	

Anexa Nr. 1 La Partea I

Teren

Nr cadastral	Suprafaţa (mp)*	Observaţii / Referinţe
	Din acte: 2.000 Masurata: 1.650	Imobilul s-a format din o parte a PF 1366, 1210, 1208, 1230 com. cad. PARHAUTI. Diferenţa de suprafaţă se regăseşte la ID 3572.Diferenta de suprafata fata de actul de proprietate nu s-a regasit la masuratori din cauza extinderii albiei raului Solonet cu care se invecineaza imobilul la Nord.

* Suprafaţa este determinată in planul de proiecţie Stereo 70.

DETALII LINIARE IMOBIL

Date referitoare la teren

Crt	Categorie folosință	Intra vilan	Suprafaţa (mp)	Tarla	Parcelă	Nr. topo	Observaţii / Referinţe
1	arabil	NU	1.138	8	207	-	
2	arabil	DA	512	-	-	-	

Lungime Segmente
1) Valorile lungimilor segmentelor sunt obţinute din proiecţie în plan.

Punct început	X / Y	Punct sfârşit	X / Y	Lungime segment (** (m)
1	582.721,414 690.813,668	2	582.719,356 690.807,6	6.407
2	582.719,356 690.807,6	3	582.713,333 690.789,838	18.755
3	582.713,333 690.789,838	4	582.706,636 690.766,435	24.342

Document care conține date cu caracter personal, protejat de prevederile Regulamentului (UE) nr. 679/2016 și Legii 190/2018

Punct început	X / Y	Punct sfârşit	X / Y	Lungime segment (** (m)
4	582.706,636 690.766,435	5	582.701,544 690.754,275	13.183
5	582.701,544 690.754,275	6	582.699,077 690.749,455	5.415
6	582.699,077 690.749,455	7	582.696,643 690.745,717	4.461
7	582.696,643 690.745,717	8	582.694,929 690.743,084	3.142
8	582.694,929 690.743,084	9	582.688,365 690.734,847	10.533
9	582.688,365 690.734,847	10	582.683,055 690.726,969	9.5
10	582.683,055 690.726,969	11	582.681,303 690.720,951	6.268
11	582.681,303 690.720,951	12	582.682,216 690.713,727	7.281
12	582.682,216 690.713,727	13	582.684,305 690.708,986	5.181
13	582.684,305 690.708,986	14	582.686,034 690.707,451	2.312
14	582.686,034 690.707,451	15	582.687,809 690.705,876	2.373
15	582.687,809 690.705,876	16	582.688,867 690.705,54	1.11
16	582.688,867 690.705,54	17	582.707,939 690.741,101	40.353
17	582.707,939 690.741,101	18	582.740,589 690.801,976	69.078
18	582.740,589 690.801,976	1	582.721,414 690.813,668	22.458

** Lungimile segmentelor sunt determinate în planul de proiecţie Stereo 70 şi sunt rotunjite la 1 milimetru.
*** Distanţa dintre puncte este formată din segmente cumulate ce sunt mai mici decât valoarea 1 milimetru.

Document care conține date cu caracter personal, protejat de prevederile Regulamentului (UE) nr. 679/2016 și Legii 190/2018

DATE DESPRE IMOBILUL NR. 3502

Oficiul de Cadastru şi Publicitate Imobiliară SUCEAVA
Biroul de Cadastru şi Publicitate Imobiliară Suceava

A. Partea I. Descrierea imobilului

TEREN Necunoscut

Adresa: Loc. Parhauti, Jud. Suceava

Nr. Crt	Nr cadastral Nr. topografic	Suprafaţa* (mp)	Observaţii / Referinţe
A1		350	Sector cadastral:26 Teren neimprejmuit;

B. Partea II. Proprietari şi acte

Inscrieri privitoare la dreptul de proprietate şi alte drepturi reale		Referinţe
/		
Act Administrativ nr. 6598, din 12/09/2024 emis de PRIMARIA TODIREŞTI;		
B1	Inscrierea posesiei, drept de PROPRIETATE, dobandit prin Lege, cota actuala 1/1	A1
	1) **NEIDENTIFICAT NEIDENTIFICAT**	
Act Normativ nr. 7, din 13/03/1996 emis de PARLAMENTUL ROMANIEI (art. 13);		
B2	Se notează menţiunea de proprietar neidentificat.	A1

C. Partea III. SARCINI .

Inscrieri privind dezmembramintele dreptului de proprietate, drepturi reale de garanţie şi sarcini	Referinţe
NU SUNT	

Document care conține date cu caracter personal, protejat de prevederile Regulamentului (UE) nr. 679/2016 și Legii 190/2018

Anexa Nr. 1 La Partea I

Teren

Nr cadastral	Suprafaţa (mp)*	Observaţii / Referinţe
	350	

* Suprafaţa este determinată in planul de proiecţie Stereo 70.

DETALII LINIARE IMOBIL

Date referitoare la teren

Crt	Categorie folosință	Intra vilan	Suprafaţa (mp)	Tarla	Parcelă	Nr. topo	Observaţii / Referinţe
1	arabil	DA	65	-	-	-	
2	arabil	NU	285	8	207	-	

Lungime Segmente
1) Valorile lungimilor segmentelor sunt obţinute din proiecţie în plan.

Punct început	X / Y	Punct sfârşit	X / Y	Lungime segment (** (m)
1	582.707,939 690.741,101	2	582.688,867 690.705,54	40.353
2	582.688,867 690.705,54	3	582.690,447 690.705,038	1.658
3	582.690,447 690.705,038	4	582.709,441 690.740,487	40.217
4	582.709,441 690.740,487	5	582.793,131 690.896,497	177.04

Document care conține date cu caracter personal, protejat de prevederile Regulamentului (UE) nr. 679/2016 și Legii 190/2018

Punct început	X / Y	Punct sfârşit	X / Y	Lungime segment (** (m)
5	582.793,131 690.896,497	6	582.790,368 690.894,791	3.247
6	582.790,368 690.894,791	7	582.740,589 690.801,976	105.321
7	582.740,589 690.801,976	1	582.707,939 690.741,101	69.078

** Lungimile segmentelor sunt determinate în planul de proiecţie Stereo 70 şi sunt rotunjite la 1 milimetru.
*** Distanţa dintre puncte este formată din segmente cumulate ce sunt mai mici decât valoarea 1 milimetru.

Document care conține date cu caracter personal, protejat de prevederile Regulamentului (UE) nr. 679/2016 și Legii 190/2018

DATE DESPRE IMOBILUL NR. 3503

Oficiul de Cadastru şi Publicitate Imobiliară SUCEAVA
Biroul de Cadastru şi Publicitate Imobiliară Suceava

A. Partea I. Descrierea imobilului

TEREN Necunoscut

Adresa: Loc. Parhauti, Jud. Suceava

Nr. Crt	Nr cadastral Nr. topografic	Suprafaţa* (mp)	Observaţii / Referinţe
A1		2.100	Sector cadastral:26 Teren neimprejmuit; Imobilul s-a format din o parte a PF 1366, 1210, 1208, 1230 com. cad. PARHAUTI.

B. Partea II. Proprietari şi acte

Inscrieri privitoare la dreptul de proprietate şi alte drepturi reale		Referinţe
/		
Act Administrativ nr. 6598, din 12/09/2024 emis de PRIMARIA TODIREŞTI;		
B1	Inscrierea posesiei, drept de PROPRIETATE, dobandit prin Lege, cota actuala 1/1	A1
	1) **NEIDENTIFICAT NEIDENTIFICAT**	
Act Normativ nr. 7, din 13/03/1996 emis de PARLAMENTUL ROMANIEI (art. 13);		
B2	Se notează menţiunea de proprietar neidentificat.	A1

C. Partea III. SARCINI .

Inscrieri privind dezmembramintele dreptului de proprietate, drepturi reale de garanţie şi sarcini	Referinţe
NU SUNT	

Document care conține date cu caracter personal, protejat de prevederile Regulamentului (UE) nr. 679/2016 și Legii 190/2018

Anexa Nr. 1 La Partea I

Teren

Nr cadastral	Suprafaţa (mp)*	Observaţii / Referinţe
	2.100	Imobilul s-a format din o parte a PF 1366, 1210, 1208, 1230 com. cad. PARHAUTI.

* Suprafaţa este determinată in planul de proiecţie Stereo 70.

DETALII LINIARE IMOBIL

Date referitoare la teren

Crt	Categorie folosință	Intra vilan	Suprafaţa (mp)	Tarla	Parcelă	Nr. topo	Observaţii / Referinţe
1	arabil	DA	364	-	-	-	
2	arabil	NU	1.736	8	207	-	

Lungime Segmente
1) Valorile lungimilor segmentelor sunt obţinute din proiecţie în plan.

Punct început	X / Y	Punct sfârşit	X / Y	Lungime segment (** (m)
1	582.699,191 690.702,272	2	582.718,044 690.736,894	39.422
2	582.718,044 690.736,894	3	582.718,078 690.736,958	0.072
3	582.718,078 690.736,958	4	582.810,653 690.909,379	195.702
4	582.810,653 690.909,379	5	582.793,131 690.896,497	21.748

Document care conține date cu caracter personal, protejat de prevederile Regulamentului (UE) nr. 679/2016 și Legii 190/2018

Punct început	X / Y	Punct sfârşit	X / Y	Lungime segment (** (m)
5	582.793,131 690.896,497	6	582.709,441 690.740,487	177.04
6	582.709,441 690.740,487	7	582.690,447 690.705,038	40.217
7	582.690,447 690.705,038	8	582.696,112 690.703,238	5.944
8	582.696,112 690.703,238	1	582.699,191 690.702,272	3.227

** Lungimile segmentelor sunt determinate în planul de proiecţie Stereo 70 şi sunt rotunjite la 1 milimetru.
*** Distanţa dintre puncte este formată din segmente cumulate ce sunt mai mici decât valoarea 1 milimetru.

Document care conține date cu caracter personal, protejat de prevederile Regulamentului (UE) nr. 679/2016 și Legii 190/2018

DATE DESPRE IMOBILUL NR. 3504

Oficiul de Cadastru şi Publicitate Imobiliară SUCEAVA
Biroul de Cadastru şi Publicitate Imobiliară Suceava

A. Partea I. Descrierea imobilului

TEREN Necunoscut

Adresa: Loc. Parhauti, Jud. Suceava

Nr. Crt	Nr cadastral Nr. topografic	Suprafaţa* (mp)	Observaţii / Referinţe
A1		2.000	Sector cadastral:26 Teren neimprejmuit; Imobilul s-a format din o parte a PF 1366, 1210, 1208, 1365, 1323, 1230 com. cad. PARHAUTI.

B. Partea II. Proprietari şi acte

Inscrieri privitoare la dreptul de proprietate şi alte drepturi reale		Referinţe
/		
Act Administrativ nr. 6598, din 12/09/2024 emis de PRIMARIA TODIREŞTI;		
B1	Inscrierea posesiei, drept de PROPRIETATE, dobandit prin Lege, cota actuala 1/1	A1
	1) **NEIDENTIFICAT NEIDENTIFICAT**	
Act Normativ nr. 7, din 13/03/1996 emis de PARLAMENTUL ROMANIEI (art. 13);		
B2	Se notează menţiunea de proprietar neidentificat.	A1

C. Partea III. SARCINI .

Inscrieri privind dezmembramintele dreptului de proprietate, drepturi reale de garanţie şi sarcini	Referinţe
NU SUNT	

Document care conține date cu caracter personal, protejat de prevederile Regulamentului (UE) nr. 679/2016 și Legii 190/2018

Anexa Nr. 1 La Partea I

Teren

Nr cadastral	Suprafaţa (mp)*	Observaţii / Referinţe
	2.000	Imobilul s-a format din o parte a PF 1366, 1210, 1208, 1365, 1323, 1230 com. cad. PARHAUTI.

* Suprafaţa este determinată in planul de proiecţie Stereo 70.

DETALII LINIARE IMOBIL

Date referitoare la teren

Crt	Categorie folosință	Intra vilan	Suprafaţa (mp)	Tarla	Parcelă	Nr. topo	Observaţii / Referinţe
1	arabil	DA	345	-	-	-	
2	arabil	NU	1.655	8	207	-	

Lungime Segmente
1) Valorile lungimilor segmentelor sunt obţinute din proiecţie în plan.

Punct început	X / Y	Punct sfârşit	X / Y	Lungime segment (** (m)
1	582.718,044 690.736,894	2	582.699,191 690.702,272	39.422
2	582.699,191 690.702,272	3	582.702,308 690.701,518	3.207
3	582.702,308 690.701,518	4	582.708,342 690.700,05	6.21
4	582.708,342 690.700,05	5	582.726,157 690.733,656	38.036

Document care conține date cu caracter personal, protejat de prevederile Regulamentului (UE) nr. 679/2016 și Legii 190/2018

Punct început	X / Y	Punct sfârşit	X / Y	Lungime segment (** (m)
5	582.726,157 690.733,656	6	582.824,88 690.919,889	210.782
6	582.824,88 690.919,889	7	582.824,781 690.919,816	0.123
7	582.824,781 690.919,816	8	582.810,653 690.909,379	17.565
8	582.810,653 690.909,379	9	582.718,078 690.736,958	195.702
9	582.718,078 690.736,958	1	582.718,044 690.736,894	0.072

** Lungimile segmentelor sunt determinate în planul de proiecţie Stereo 70 şi sunt rotunjite la 1 milimetru.
*** Distanţa dintre puncte este formată din segmente cumulate ce sunt mai mici decât valoarea 1 milimetru.

Document care conține date cu caracter personal, protejat de prevederile Regulamentului (UE) nr. 679/2016 și Legii 190/2018

DATE DESPRE IMOBILUL NR. 3505

Oficiul de Cadastru şi Publicitate Imobiliară SUCEAVA
Biroul de Cadastru şi Publicitate Imobiliară Suceava

A. Partea I. Descrierea imobilului

TEREN Necunoscut

Adresa: Loc. Parhauti, Jud. Suceava

Nr. Crt	Nr cadastral Nr. topografic	Suprafaţa* (mp)	Observaţii / Referinţe
A1		2.600	Sector cadastral:26 Teren neimprejmuit; Imobilul s-a format din o parte a PF 1366, 1365, 1210, 1323 com. cad. PARHAUTI.

B. Partea II. Proprietari şi acte

Inscrieri privitoare la dreptul de proprietate şi alte drepturi reale		Referinţe
/		
Act Administrativ nr. 1049, din 20/01/1996 emis de CJSDPAT SUCEAVA;		
B1	Intabulare, drept de PROPRIETATE, dobandit prin Reconstituire, cota actuala 1/1	A1
	1) **IGNĂTESCU GHEORGHE**, Lipsă CNP proprietar. 2) **IGNĂTESCU PARASCHIVA**, Lipsă CNP proprietar.	

C. Partea III. SARCINI .

Inscrieri privind dezmembramintele dreptului de proprietate, drepturi reale de garanţie şi sarcini	Referinţe
NU SUNT	

Document care conține date cu caracter personal, protejat de prevederile Regulamentului (UE) nr. 679/2016 și Legii 190/2018

Anexa Nr. 1 La Partea I

Teren

Nr cadastral	Suprafaţa (mp)*	Observaţii / Referinţe
	2.600	Imobilul s-a format din o parte a PF 1366, 1365, 1210, 1323 com. cad. PARHAUTI.

* Suprafaţa este determinată in planul de proiecţie Stereo 70.

DETALII LINIARE IMOBIL

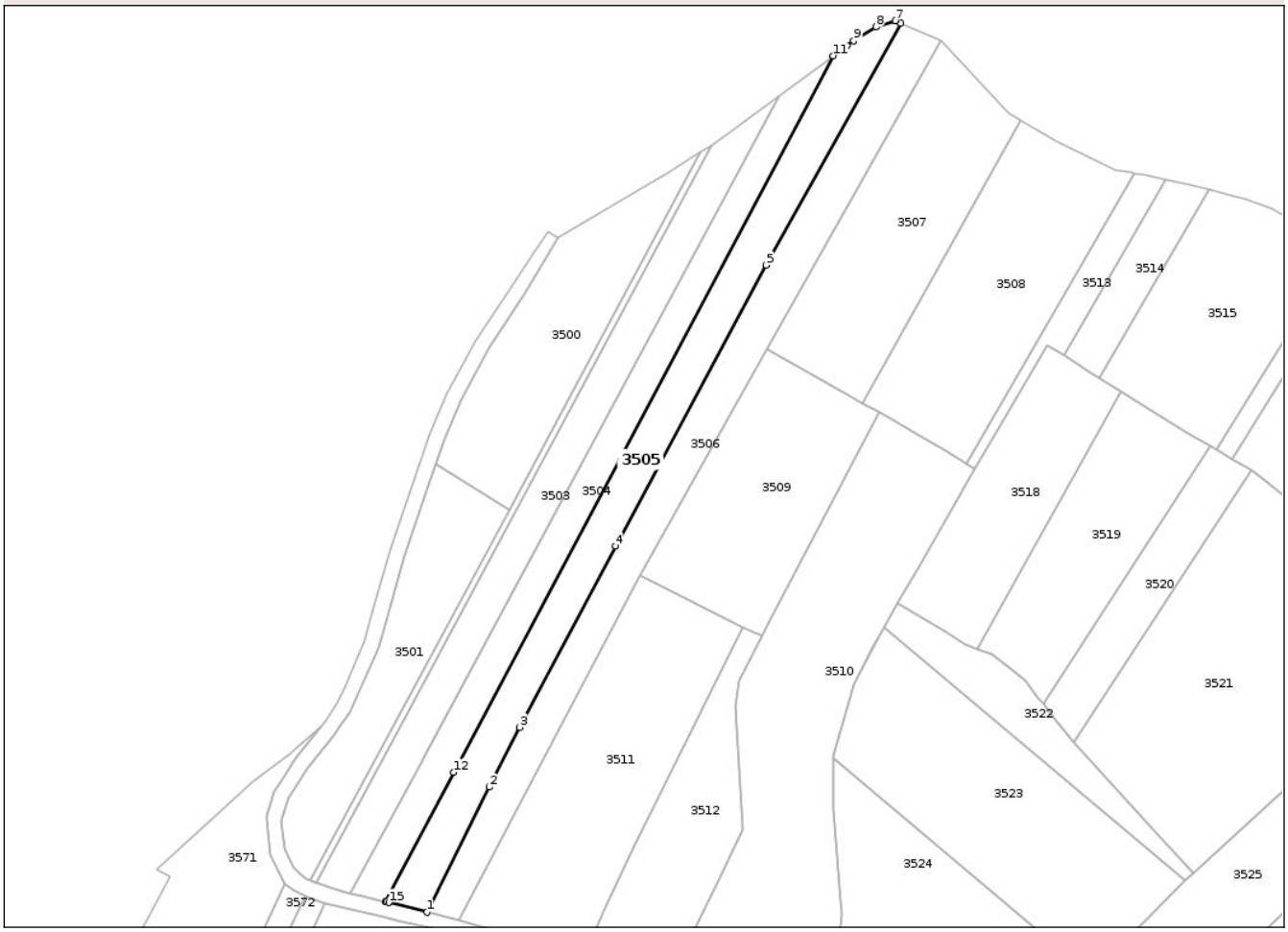

Date referitoare la teren

Crt	Categorie folosință	Intra vilan	Suprafaţa (mp)	Tarla	Parcelă	Nr. topo	Observaţii / Referinţe
1	arabil	NU	2.211	8	207	-	
2	arabil	DA	389	-	-	-	

Lungime Segmente
1) Valorile lungimilor segmentelor sunt obţinute din proiecţie în plan.

Punct început	X / Y	Punct sfârşit	X / Y	Lungime segment (** (m)
1	582.719,197 690.697,332	2	582.735,466 690.729,852	36.362
2	582.735,466 690.729,852	3	582.743,221 690.745,353	17.333
3	582.743,221 690.745,353	4	582.768,214 690.792,526	53.385
4	582.768,214 690.792,526	5	582.807,365 690.865,432	82.753

Document care conține date cu caracter personal, protejat de prevederile Regulamentului (UE) nr. 679/2016 și Legii 190/2018

Punct început	X / Y	Punct sfârşit	X / Y	Lungime segment (** (m)
5	582.807,365 690.865,432	6	582.842,52 690.928,31	72.038
6	582.842,52 690.928,31	7	582.841,05 690.928,964	1.609
7	582.841,05 690.928,964	8	582.836,002 690.927,334	5.305
8	582.836,002 690.927,334	9	582.830,208 690.923,777	6.799
9	582.830,208 690.923,777	10	582.828,483 690.922,518	2.136
10	582.828,483 690.922,518	11	582.824,88 690.919,889	4.46
11	582.824,88 690.919,889	12	582.726,157 690.733,656	210.782
12	582.726,157 690.733,656	13	582.708,342 690.700,05	38.036
13	582.708,342 690.700,05	14	582.708,706 690.699,962	0.374
14	582.708,706 690.699,962	15	582.709,269 690.699,825	0.579
15	582.709,269 690.699,825	1	582.719,197 690.697,332	10.236

** Lungimile segmentelor sunt determinate în planul de proiecţie Stereo 70 şi sunt rotunjite la 1 milimetru.
*** Distanţa dintre puncte este formată din segmente cumulate ce sunt mai mici decât valoarea 1 milimetru.

Document care conține date cu caracter personal, protejat de prevederile Regulamentului (UE) nr. 679/2016 și Legii 190/2018

DATE DESPRE IMOBILUL NR. 3506

Oficiul de Cadastru şi Publicitate Imobiliară SUCEAVA
Biroul de Cadastru şi Publicitate Imobiliară Suceava

A. Partea I. Descrierea imobilului

TEREN Necunoscut

Adresa: Loc. Parhauti, Jud. Suceava

Nr. Crt	Nr cadastral Nr. topografic	Suprafaţa* (mp)	Observaţii / Referinţe
A1		2.600	Sector cadastral:26 Teren neimprejmuit; Imobilul s-a format din o parte a PF 1366, 1365, 1210, 1323 com. cad. PARHAUTI.

B. Partea II. Proprietari şi acte

Inscrieri privitoare la dreptul de proprietate şi alte drepturi reale		Referinţe
/		
Act Administrativ nr. 6598, din 12/09/2024 emis de PRIMARIA TODIREŞTI;		
B1	Inscrierea posesiei, drept de PROPRIETATE, dobandit prin Lege, cota actuala 1/1	A1
	1) **NEIDENTIFICAT NEIDENTIFICAT**	
Act Normativ nr. 7, din 13/03/1996 emis de PARLAMENTUL ROMANIEI (art. 13);		
B2	Se notează menţiunea de proprietar neidentificat.	A1

C. Partea III. SARCINI .

Inscrieri privind dezmembramintele dreptului de proprietate, drepturi reale de garanţie şi sarcini	Referinţe
NU SUNT	

Document care conține date cu caracter personal, protejat de prevederile Regulamentului (UE) nr. 679/2016 și Legii 190/2018

Anexa Nr. 1 La Partea I

Teren

Nr cadastral	Suprafaţa (mp)*	Observaţii / Referinţe
	2.600	Imobilul s-a format din o parte a PF 1366, 1365, 1210, 1323 com. cad. PARHAUTI.

* Suprafaţa este determinată in planul de proiecţie Stereo 70.

DETALII LINIARE IMOBIL

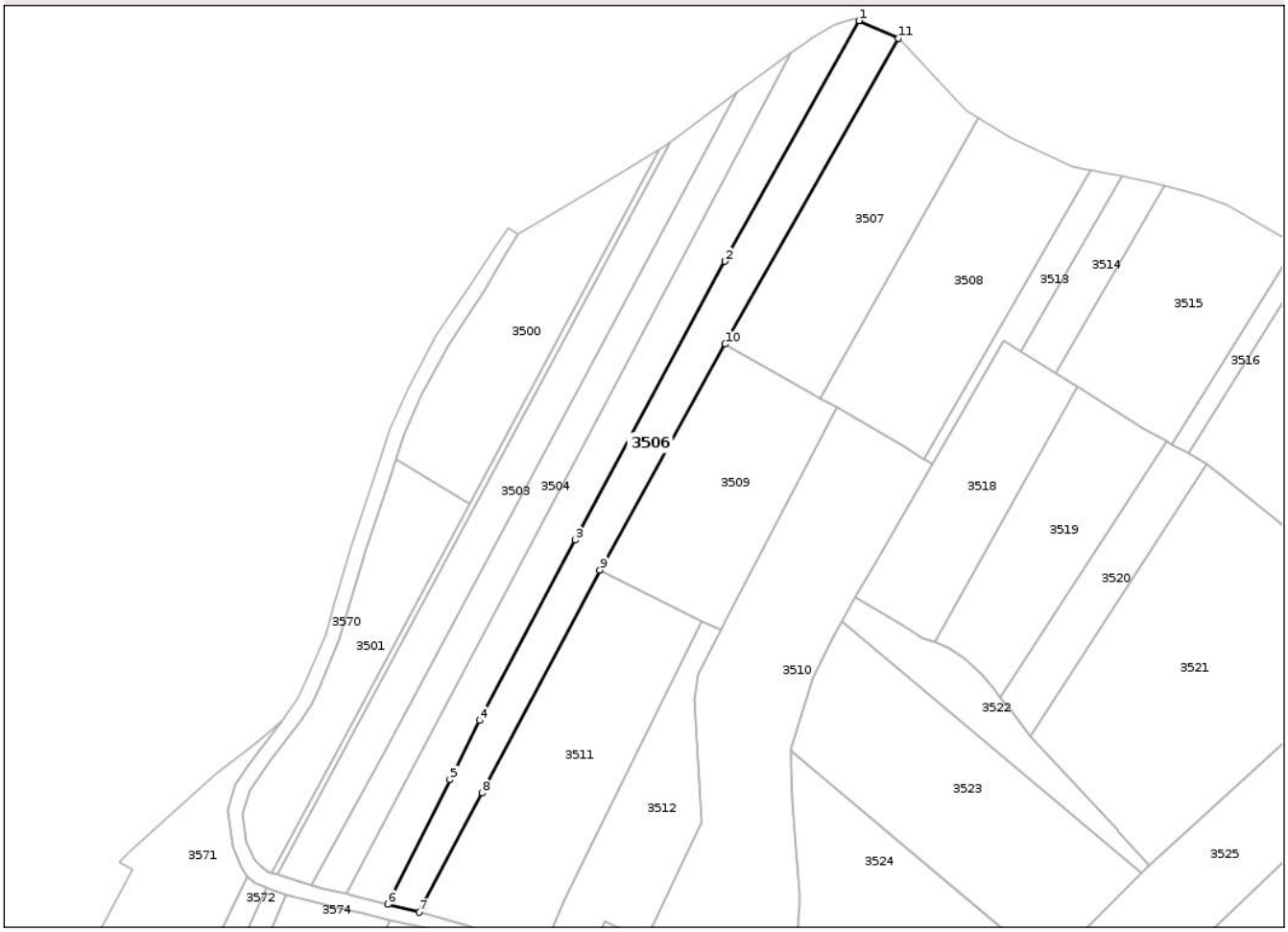

Date referitoare la teren

Crt	Categorie folosință	Intra vilan	Suprafaţa (mp)	Tarla	Parcelă	Nr. topo	Observaţii / Referinţe
1	arabil	NU	2.289	8	207	-	
2	arabil	DA	311	-	-	-	

Lungime Segmente
1) Valorile lungimilor segmentelor sunt obţinute din proiecţie în plan.

Punct început	X / Y	Punct sfârşit	X / Y	Lungime segment (** (m)
1	582.842,52 690.928,31	2	582.807,365 690.865,432	72.038
2	582.807,365 690.865,432	3	582.768,214 690.792,526	82.753
3	582.768,214 690.792,526	4	582.743,221 690.745,353	53.385
4	582.743,221 690.745,353	5	582.735,466 690.729,852	17.333

Document care conține date cu caracter personal, protejat de prevederile Regulamentului (UE) nr. 679/2016 și Legii 190/2018

Punct început	X / Y	Punct sfârşit	X / Y	Lungime segment (** (m)
5	582.735,466 690.729,852	6	582.719,197 690.697,332	36.362
6	582.719,197 690.697,332	7	582.727,446 690.695,261	8.505
7	582.727,446 690.695,261	8	582.743,828 690.726,435	35.216
8	582.743,828 690.726,435	9	582.774,736 690.784,727	65.979
9	582.774,736 690.784,727	10	582.807,5 690.843,747	67.504
10	582.807,5 690.843,747	11	582.852,836 690.923,725	91.934
11	582.852,836 690.923,725	1	582.842,52 690.928,31	11.289

** Lungimile segmentelor sunt determinate în planul de proiecţie Stereo 70 şi sunt rotunjite la 1 milimetru.
*** Distanţa dintre puncte este formată din segmente cumulate ce sunt mai mici decât valoarea 1 milimetru.

Document care conține date cu caracter personal, protejat de prevederile Regulamentului (UE) nr. 679/2016 și Legii 190/2018

DATE DESPRE IMOBILUL NR. 3507

Oficiul de Cadastru şi Publicitate Imobiliară SUCEAVA
Biroul de Cadastru şi Publicitate Imobiliară Suceava

A. Partea I. Descrierea imobilului

TEREN Extravilan

Adresa: Jud. Suceava

Nr. Crt	Nr cadastral Nr. topografic	Suprafaţa* (mp)	Observaţii / Referinţe
A1		2.500	Sector cadastral:26 Teren neimprejmuit;

B. Partea II. Proprietari şi acte

Inscrieri privitoare la dreptul de proprietate şi alte drepturi reale		Referinţe
/		
Act Notarial nr. 12, din 03/12/2019 emis de NP ROTARU RAUL GABRIEL;		
B1	Intabulare, drept de PROPRIETATE, dobandit prin Succesiune, cota actuala 3/8	A1
	1) **BĂDĂLUŢĂ ILIE**	
B2	Intabulare, drept de PROPRIETATE, dobandit prin Succesiune, cota actuala 2/8	A1
	1) **BĂDĂLUŢĂ MARIA**	
B3	Intabulare, drept de PROPRIETATE, dobandit prin Succesiune, cota actuala 3/8	A1
	1) **HOREANU LUMINIŢA-AGLAIA**	

C. Partea III. SARCINI .

Inscrieri privind dezmembramintele dreptului de proprietate, drepturi reale de garanţie şi sarcini	Referinţe
NU SUNT	

Document care conține date cu caracter personal, protejat de prevederile Regulamentului (UE) nr. 679/2016 și Legii 190/2018

Anexa Nr. 1 La Partea I

Teren

Nr cadastral	Suprafaţa (mp)*	Observaţii / Referinţe
	2.500	

* Suprafaţa este determinată in planul de proiecţie Stereo 70.

DETALII LINIARE IMOBIL

Date referitoare la teren

Crt	Categorie folosință	Intra vilan	Suprafaţa (mp)	Tarla	Parcelă	Nr. topo	Observaţii / Referinţe
1	arabil	NU	2.500	8	207	-	

Lungime Segmente
1) Valorile lungimilor segmentelor sunt obţinute din proiecţie în plan.

Punct început	X / Y	Punct sfârşit	X / Y	Lungime segment (** (m)
1	582.870,532 690.904,818	2	582.852,836 690.923,725	25.896
2	582.852,836 690.923,725	3	582.807,5 690.843,747	91.934
3	582.807,5 690.843,747	4	582.829,243 690.831,481	24.964
4	582.829,243 690.831,481	5	582.832,488 690.829,655	3.723
5	582.832,488 690.829,655	6	582.873,746 690.902,936	84.097

Document care conține date cu caracter personal, protejat de prevederile Regulamentului (UE) nr. 679/2016 și Legii 190/2018

Punct început	X / Y	Punct sfârşit	X / Y	Lungime segment (** (m)
6	582.873,746 690.902,936	1	582.870,532 690.904,818	3.724

** Lungimile segmentelor sunt determinate în planul de proiecţie Stereo 70 şi sunt rotunjite la 1 milimetru.
*** Distanţa dintre puncte este formată din segmente cumulate ce sunt mai mici decât valoarea 1 milimetru.

Document care conține date cu caracter personal, protejat de prevederile Regulamentului (UE) nr. 679/2016 și Legii 190/2018

DATE DESPRE IMOBILUL NR. 3508

Oficiul de Cadastru şi Publicitate Imobiliară SUCEAVA
Biroul de Cadastru şi Publicitate Imobiliară Suceava

A. Partea I. Descrierea imobilului

TEREN Extravilan

Adresa: Jud. Suceava

Nr. Crt	Nr cadastral Nr. topografic	Suprafaţa* (mp)	Observaţii / Referinţe
A1		2.700	Sector cadastral:26 Teren neimprejmuit;

B. Partea II. Proprietari şi acte

Inscrieri privitoare la dreptul de proprietate şi alte drepturi reale		Referinţe
/		
Act Notarial nr. 12, din 03/12/2019 emis de NP ROTARU RAUL GABRIEL;		
B1	Intabulare, drept de PROPRIETATE, dobandit prin Succesiune, cota actuala 3/8	A1
	1) **BĂDĂLUŢĂ ILIE**	
B2	Intabulare, drept de PROPRIETATE, dobandit prin Succesiune, cota actuala 2/8	A1
	1) **BĂDĂLUŢĂ MARIA**	
B3	Intabulare, drept de PROPRIETATE, dobandit prin Succesiune, cota actuala 3/8	A1
	1) **HOREANU LUMINIŢA-AGLAIA**	

C. Partea III. SARCINI .

Inscrieri privind dezmembramintele dreptului de proprietate, drepturi reale de garanţie şi sarcini	Referinţe
NU SUNT	

Anexa Nr. 1 La Partea I

Teren

Nr cadastral	Suprafaţa (mp)*	Observaţii / Referinţe
	2.700	

* Suprafaţa este determinată in planul de proiecţie Stereo 70.

DETALII LINIARE IMOBIL

Date referitoare la teren

Crt	Categorie folosință	Intra vilan	Suprafaţa (mp)	Tarla	Parcelă	Nr. topo	Observaţii / Referinţe
1	arabil	NU	2.700	8	207	-	

Lungime Segmente
1) Valorile lungimilor segmentelor sunt obţinute din proiecţie în plan.

Punct început	X / Y	Punct sfârşit	X / Y	Lungime segment (** (m)
1	582.832,488 690.829,655	2	582.836,922 690.827,159	5.088
2	582.836,922 690.827,159	3	582.849,835 690.819,605	14.96
3	582.849,835 690.819,605	4	582.854,056 690.817,097	4.91
4	582.854,056 690.817,097	5	582.859,058 690.814,125	5.818
5	582.859,058 690.814,125	6	582.859,559 690.813,827	0.583

Document care conține date cu caracter personal, protejat de prevederile Regulamentului (UE) nr. 679/2016 și Legii 190/2018

Punct început	X / Y	Punct sfârşit	X / Y	Lungime segment (** (m)
6	582.859,559 690.813,827	7	582.903,249 690.889,311	87.216
7	582.903,249 690.889,311	8	582.902,645 690.889,431	0.616
8	582.902,645 690.889,431	9	582.898,086 690.890,338	4.648
9	582.898,086 690.890,338	10	582.896,799 690.890,931	1.417
10	582.896,799 690.890,931	11	582.882,744 690.897,667	15.586
11	582.882,744 690.897,667	12	582.873,746 690.902,936	10.427
12	582.873,746 690.902,936	1	582.832,488 690.829,655	84.097

** Lungimile segmentelor sunt determinate în planul de proiecţie Stereo 70 şi sunt rotunjite la 1 milimetru.
*** Distanţa dintre puncte este formată din segmente cumulate ce sunt mai mici decât valoarea 1 milimetru.

Document care conține date cu caracter personal, protejat de prevederile Regulamentului (UE) nr. 679/2016 și Legii 190/2018

DATE DESPRE IMOBILUL NR. 3509

Oficiul de Cadastru şi Publicitate Imobiliară SUCEAVA
Biroul de Cadastru şi Publicitate Imobiliară Suceava

A. Partea I. Descrierea imobilului

TEREN Extravilan

Adresa: Jud. Suceava

Nr. Crt	Nr cadastral Nr. topografic	Suprafaţa* (mp)	Observaţii / Referinţe
A1		2.300	Sector cadastral:26 Teren neimprejmuit;

B. Partea II. Proprietari şi acte

Inscrieri privitoare la dreptul de proprietate şi alte drepturi reale		Referinţe
/		
Act Administrativ nr. 6598, din 12/09/2024 emis de PRIMARIA TODIREŞTI;		
B1	Inscrierea posesiei, drept de PROPRIETATE, dobandit prin Lege, cota actuala 1/1	A1
	1) **NEIDENTIFICAT NEIDENTIFICAT**	
Act Normativ nr. 7, din 13/03/1996 emis de PARLAMENTUL ROMANIEI (art. 13);		
B2	Se notează menţiunea de proprietar neidentificat.	A1

C. Partea III. SARCINI .

Inscrieri privind dezmembramintele dreptului de proprietate, drepturi reale de garanţie şi sarcini	Referinţe
NU SUNT	

Document care conține date cu caracter personal, protejat de prevederile Regulamentului (UE) nr. 679/2016 și Legii 190/2018

Anexa Nr. 1 La Partea I

Teren

Nr cadastral	Suprafaţa (mp)*	Observaţii / Referinţe
	2.300	

* Suprafaţa este determinată in planul de proiecţie Stereo 70.

DETALII LINIARE IMOBIL

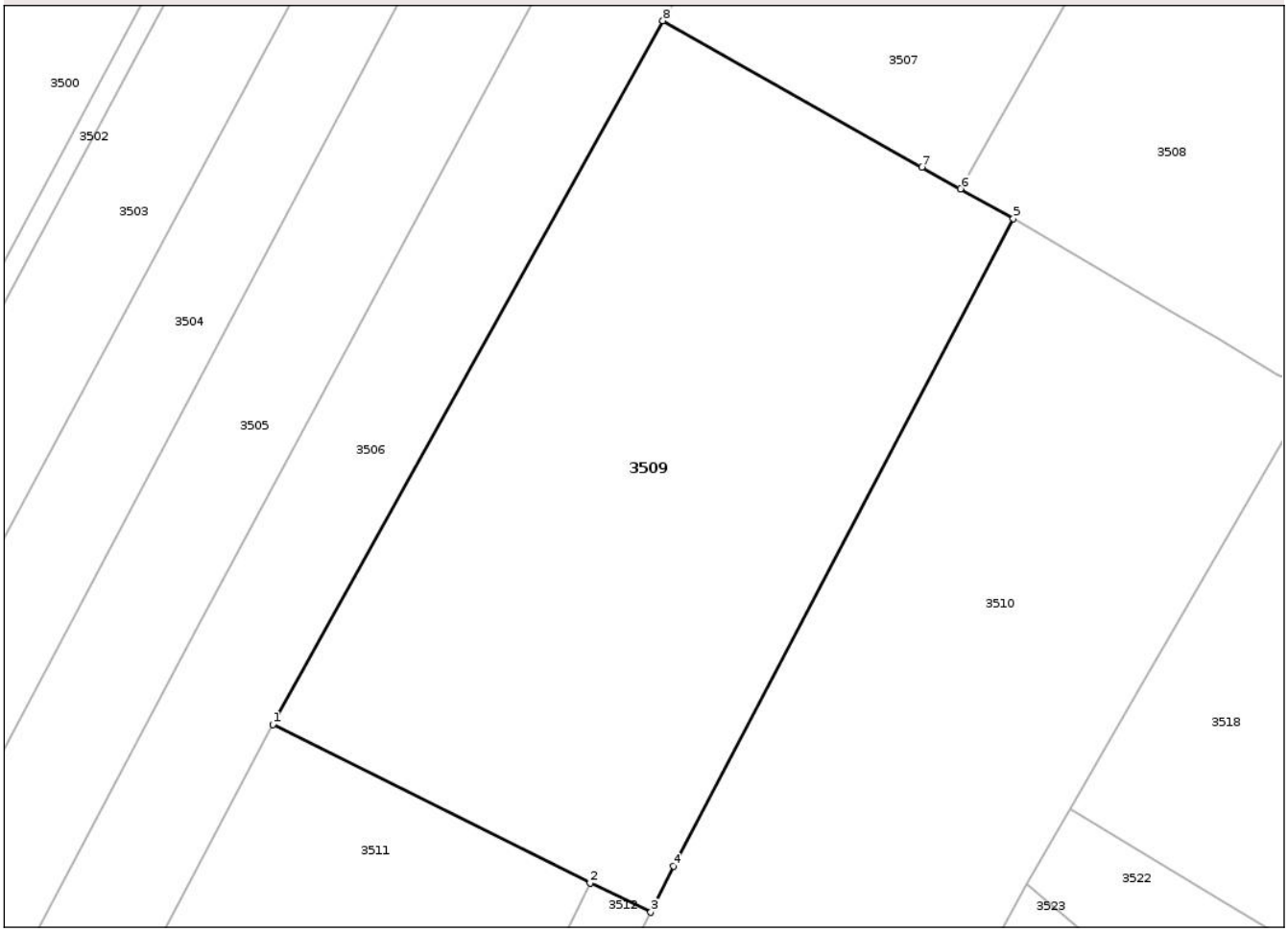

Date referitoare la teren

Crt	Categorie folosință	Intra vilan	Suprafaţa (mp)	Tarla	Parcelă	Nr. topo	Observaţii / Referinţe
1	arabil	NU	2.300	8	207	-	

Lungime Segmente
1) Valorile lungimilor segmentelor sunt obţinute din proiecţie în plan.

Punct început	X / Y	Punct sfârşit	X / Y	Lungime segment (** (m)
1	582.774,736 690.784,727	2	582.801,375 690.771,429	29.774
2	582.801,375 690.771,429	3	582.806,483 690.768,986	5.662
3	582.806,483 690.768,986	4	582.808,37 690.772,851	4.301
4	582.808,37 690.772,851	5	582.836,922 690.827,159	61.356
5	582.836,922 690.827,159	6	582.832,488 690.829,655	5.088

Document care conține date cu caracter personal, protejat de prevederile Regulamentului (UE) nr. 679/2016 și Legii 190/2018

Punct început	X / Y	Punct sfârşit	X / Y	Lungime segment (** (m)
6	582.832,488 690.829,655	7	582.829,243 690.831,481	3.723
7	582.829,243 690.831,481	8	582.807,5 690.843,747	24.964
8	582.807,5 690.843,747	1	582.774,736 690.784,727	67.504

** Lungimile segmentelor sunt determinate în planul de proiecţie Stereo 70 şi sunt rotunjite la 1 milimetru.
*** Distanţa dintre puncte este formată din segmente cumulate ce sunt mai mici decât valoarea 1 milimetru.

DATE DESPRE IMOBILUL NR. 3510

Oficiul de Cadastru şi Publicitate Imobiliară SUCEAVA
Biroul de Cadastru şi Publicitate Imobiliară Suceava

A. Partea I. Descrierea imobilului

TEREN Necunoscut

Adresa: Loc. Parhauti, Jud. Suceava

Nr. Crt	Nr cadastral Nr. topografic	Suprafaţa* (mp)	Observaţii / Referinţe
A1		5.500	Sector cadastral:26 Teren neimprejmuit;

B. Partea II. Proprietari şi acte

Inscrieri privitoare la dreptul de proprietate şi alte drepturi reale		Referinţe
/		
Act Administrativ nr. 1776, din 16/03/1999 emis de CJSDPAT SUCEAVA;		
B1	Intabulare, drept de PROPRIETATE, dobandit prin Reconstituire, cota actuala 1/1	A1
	1) **BĂDĂLUŢĂ IOAN**, Lipsă CNP proprietar. 2) **BĂDĂLUŢĂ FILOTEIA**, Lipsă CNP proprietar.	

C. Partea III. SARCINI .

Inscrieri privind dezmembramintele dreptului de proprietate, drepturi reale de garanţie şi sarcini	Referinţe
NU SUNT	

Document care conține date cu caracter personal, protejat de prevederile Regulamentului (UE) nr. 679/2016 și Legii 190/2018

Anexa Nr. 1 La Partea I

Teren

Nr cadastral	Suprafaţa (mp)*	Observaţii / Referinţe
	5.500	

* Suprafaţa este determinată in planul de proiecţie Stereo 70.

DETALII LINIARE IMOBIL

Date referitoare la teren

Crt	Categorie folosință	Intra vilan	Suprafaţa (mp)	Tarla	Parcelă	Nr. topo	Observaţii / Referinţe
1	curti constructii	DA	311	-	-	-	
2	arabil	DA	1.777	-	-	-	
3	arabil	NU	3.412	8	207	-	

Date referitoare la construcţii

Crt	Număr	Destinaţie construcţie	Supraf. (mp)	Situaţie juridică	Observaţii / Referinţe
A1.1		constructii de locuinte	82	Fara acte	Nr. niveluri:1; S. construita la sol:82 mp; Locuință.
A1.2		constructii anexa	89	Fara acte	Nr. niveluri:1; S. construita la sol:89 mp; Anexă.
A1.3		constructii anexa	36	Fara acte	Nr. niveluri:1; S. construita la sol:36 mp; Anexă.
A1.4		constructii anexa	26	Fara acte	Nr. niveluri:1; S. construita la sol:26 mp; Anexă.
A1.5		constructii anexa	14	Fara acte	Nr. niveluri:1; S. construita la sol:14 mp; Anexă.

Document care conține date cu caracter personal, protejat de prevederile Regulamentului (UE) nr. 679/2016 și Legii 190/2018

Lungime Segmente

1) Valorile lungimilor segmentelor sunt obţinute din proiecţie în plan.

Punct început	X / Y	Punct sfârşit	X / Y	Lungime segment
1	582.838,077 690.771,329	2	582.841,669 690.777,695	7.309
4	582.861,808 690.812,49	5	582.860,232 690.813,427	1.834
7	582.859,058 690.814,125	8	582.854,056 690.817,097	5.818
10	582.836,922 690.827,159	11	582.808,37 690.772,851	61.356
13	582.800,43 690.757,462	14	582.799,511 690.750,744	6.781
16	582.801,496 690.718,841	17	582.795,071 690.705,495	14.812
19	582.778,086 690.668,763	20	582.779,042 690.668,116	1.154
22	582.800,027 690.653,841	23	582.800,427 690.653,656	0.441
25	582.810,479 690.647,806	26	582.814,455 690.645,283	4.709
28	582.822,294 690.644,823	29	582.823,502 690.648,795	4.152
31	582.825,14 690.656,585	32	582.825,427 690.658,667	2.102
34	582.826,046 690.667,048	35	582.826,099 690.670,624	3.576
37	582.826,629 690.692,433	38	582.826,68 690.694,096	1.664
40	582.826,854 690.700,03	41	582.824,98 690.724,051	24.094
43	582.824,865 690.733,338	44	582.824,828 690.737,374	4.036
46	582.824,821 690.738,076	47	582.830,352 690.756,564	19.298
49	582.835,477 690.766,722	1	582.838,077 690.771,329	5.29

Punct început	X / Y	Punct sfârşit	X / Y	Lungime segment
2	582.841,669 690.777,695	3	582.847,478 690.787,732	11.597
5	582.860,232 690.813,427	6	582.859,559 690.813,827	0.783
8	582.854,056 690.817,097	9	582.849,835 690.819,605	4.91
11	582.808,37 690.772,851	12	582.806,483 690.768,986	4.301
14	582.799,511 690.750,744	15	582.800,854 690.729,534	21.252
17	582.795,071 690.705,495	18	582.787,057 690.688,846	18.477
20	582.779,042 690.668,116	21	582.792,65 690.658,909	16.43
23	582.800,427 690.653,656	24	582.807,007 690.649,572	7.744
26	582.814,455 690.645,283	27	582.820,953 690.640,964	7.802
29	582.823,502 690.648,795	30	582.825,139 690.656,58	7.955
32	582.825,427 690.658,667	33	582.826,021 690.665,341	6.7
35	582.826,099 690.670,624	36	582.826,388 690.684,527	13.906
38	582.826,68 690.694,096	39	582.827,093 690.696,967	2.901
41	582.824,98 690.724,051	42	582.824,946 690.724,489	0.439
44	582.824,828 690.737,374	45	582.824,827 690.737,493	0.119
47	582.830,352 690.756,564	48	582.835,402 690.766,572	11.21

Punct început	X / Y	Punct sfârşit	X / Y	Lungime segment
3	582.847,478 690.787,732	4	582.861,808 690.812,49	28.606
6	582.859,559 690.813,827	7	582.859,058 690.814,125	0.583
9	582.849,835 690.819,605	10	582.836,922 690.827,159	14.96
12	582.806,483 690.768,986	13	582.800,43 690.757,462	13.017
15	582.800,854 690.729,534	16	582.801,496 690.718,841	10.712
18	582.787,057 690.688,846	19	582.778,086 690.668,763	21.996
21	582.792,65 690.658,909	22	582.800,027 690.653,841	8.95
24	582.807,007 690.649,572	25	582.810,479 690.647,806	3.895
27	582.820,953 690.640,964	28	582.822,294 690.644,823	4.085
30	582.825,139 690.656,58	31	582.825,14 690.656,585	0.005
33	582.826,021 690.665,341	34	582.826,046 690.667,048	1.707
36	582.826,388 690.684,527	37	582.826,629 690.692,433	7.91
39	582.827,093 690.696,967	40	582.826,854 690.700,03	3.072
42	582.824,946 690.724,489	43	582.824,865 690.733,338	8.849
45	582.824,827 690.737,493	46	582.824,821 690.738,076	0.583
48	582.835,402 690.766,572	49	582.835,477 690.766,722	0.168

** Lungimile segmentelor sunt determinate în planul de proiecţie Stereo 70 şi sunt rotunjite la 1 milimetru.

*** Distanţa dintre puncte este formată din segmente cumulate ce sunt mai mici decât valoarea 1 milimetru.

Document care conține date cu caracter personal, protejat de prevederile Regulamentului (UE) nr. 679/2016 și Legii 190/2018

DATE DESPRE IMOBILUL NR. 3511

Oficiul de Cadastru şi Publicitate Imobiliară SUCEAVA
Biroul de Cadastru şi Publicitate Imobiliară Suceava

A. Partea I. Descrierea imobilului

TEREN Necunoscut

Adresa: Loc. Parhauti, Jud. Suceava

Nr. Crt	Nr cadastral Nr. topografic	Suprafaţa* (mp)	Observaţii / Referinţe
A1		3.100	Sector cadastral:26 Teren neimprejmuit; Imobilul s-a format din o parte a PF 1366, 1365, 1364 com. cad. PARHAUTI.

B. Partea II. Proprietari şi acte

Inscrieri privitoare la dreptul de proprietate şi alte drepturi reale		Referinţe
/		
Act Administrativ nr. 6598, din 12/09/2024 emis de PRIMARIA TODIREŞTI;		
B1	Inscrierea posesiei, drept de PROPRIETATE, dobandit prin Lege, cota actuala 1/1	A1
	1) **NEIDENTIFICAT NEIDENTIFICAT**	
Act Normativ nr. 7, din 13/03/1996 emis de PARLAMENTUL ROMANIEI (art. 13);		
B2	Se notează menţiunea de proprietar neidentificat.	A1

C. Partea III. SARCINI .

Inscrieri privind dezmembramintele dreptului de proprietate, drepturi reale de garanţie şi sarcini	Referinţe
NU SUNT	

Document care conține date cu caracter personal, protejat de prevederile Regulamentului (UE) nr. 679/2016 și Legii 190/2018

Anexa Nr. 1 La Partea I

Teren

Nr cadastral	Suprafaţa (mp)*	Observaţii / Referinţe
	3.100	Imobilul s-a format din o parte a PF 1366, 1365, 1364 com. cad. PARHAUTI.

* Suprafaţa este determinată in planul de proiecţie Stereo 70.

DETALII LINIARE IMOBIL

Date referitoare la teren

Crt	Categorie folosință	Intra vilan	Suprafaţa (mp)	Tarla	Parcelă	Nr. topo	Observaţii / Referinţe
1	arabil	DA	1.147	-	-	-	
2	arabil	NU	1.953	8	207	-	

Lungime Segmente
1) Valorile lungimilor segmentelor sunt obţinute din proiecţie în plan.

Punct început	X / Y	Punct sfârşit	X / Y	Lungime segment (** (m)
1	582.774,736 690.784,727	2	582.743,828 690.726,435	65.979
2	582.743,828 690.726,435	3	582.727,446 690.695,261	35.216
3	582.727,446 690.695,261	4	582.740,651 690.691,475	13.737
4	582.740,651 690.691,475	5	582.747,095 690.688,667	7.029

Document care conține date cu caracter personal, protejat de prevederile Regulamentului (UE) nr. 679/2016 și Legii 190/2018

Punct început	X / Y	Punct sfârşit	X / Y	Lungime segment (** (m)
5	582.747,095 690.688,667	6	582.753,49 690.685,472	7.149
6	582.753,49 690.685,472	7	582.757,88 690.681,2	6.126
7	582.757,88 690.681,2	8	582.761,059 690.688,314	7.792
8	582.761,059 690.688,314	9	582.765,409 690.698,304	10.896
9	582.765,409 690.698,304	10	582.773,178 690.714,441	17.91
10	582.773,178 690.714,441	11	582.773,189 690.714,463	0.025
11	582.773,189 690.714,463	12	582.801,375 690.771,429	63.558
12	582.801,375 690.771,429	1	582.774,736 690.784,727	29.774

** Lungimile segmentelor sunt determinate în planul de proiecţie Stereo 70 şi sunt rotunjite la 1 milimetru.
*** Distanţa dintre puncte este formată din segmente cumulate ce sunt mai mici decât valoarea 1 milimetru.

Document care conține date cu caracter personal, protejat de prevederile Regulamentului (UE) nr. 679/2016 și Legii 190/2018

DATE DESPRE IMOBILUL NR. 3512

Oficiul de Cadastru şi Publicitate Imobiliară SUCEAVA
Biroul de Cadastru şi Publicitate Imobiliară Suceava

A. Partea I. Descrierea imobilului

TEREN Necunoscut

Adresa: Loc. Parhauti, Nr. 66, Jud. Suceava

Nr. Crt	Nr cadastral Nr. topografic	Suprafaţa* (mp)	Observaţii / Referinţe
A1		1.829	Sector cadastral:26 Teren neimprejmuit; Imobilul s-a format din o parte a PF 1323, 1362, 1361, 1363, 1429, 1364 com. cad. PARHAUTI.

B. Partea II. Proprietari şi acte

Inscrieri privitoare la dreptul de proprietate şi alte drepturi reale		Referinţe
/		
Act Administrativ nr. 6598, din 12/09/2024 emis de PRIMARIA TODIREŞTI;		
B1	Inscrierea posesiei, drept de PROPRIETATE, dobandit prin Lege, cota actuala 1/1	A1
	1) **NEIDENTIFICAT NEIDENTIFICAT**	
Act Normativ nr. 7, din 13/03/1996 emis de PARLAMENTUL ROMANIEI (art. 13);		
B2	Se notează menţiunea de proprietar neidentificat.	A1

C. Partea III. SARCINI .

Inscrieri privind dezmembramintele dreptului de proprietate, drepturi reale de garanţie şi sarcini	Referinţe
NU SUNT	

Document care conține date cu caracter personal, protejat de prevederile Regulamentului (UE) nr. 679/2016 și Legii 190/2018

Anexa Nr. 1 La Partea I

Teren

Nr cadastral	Suprafaţa (mp)*	Observaţii / Referinţe
	1.829	Imobilul s-a format din o parte a PF 1323, 1362, 1361, 1363, 1429, 1364 com. cad. PARHAUTI.

* Suprafaţa este determinată in planul de proiecţie Stereo 70.

DETALII LINIARE IMOBIL

Date referitoare la teren

Crt	Categorie folosință	Intra vilan	Suprafaţa (mp)	Tarla	Parcelă	Nr. topo	Observaţii / Referinţe
1	curti constructii	DA	489	-	-	-	
2	arabil	DA	485	-	-	-	
3	arabil	NU	855	8	207	-	

Date referitoare la construcţii

Crt	Număr	Destinaţie construcţie	Supraf. (mp)	Situaţie juridică	Observaţii / Referinţe
A1.1		constructii de locuinte	94	Fara acte	Nr. niveluri:1; S. construita la sol:94 mp; Locuinţă.
A1.2		constructii anexa	19	Fara acte	Nr. niveluri:1; S. construita la sol:19 mp; Anexă.
A1.3		constructii anexa	22	Fara acte	Nr. niveluri:1; S. construita la sol:22 mp; Anexă.

Lungime Segmente

1) Valorile lungimilor segmentelor sunt obţinute din proiecţie în plan.

Punct început	X / Y	Punct sfârşit	X / Y	Lungime segment (** (m)

Punct început	X / Y	Punct sfârşit	X / Y	Lungime segment (** (m)
1	582.801,375 690.771,429	2	582.773,189 690.714,463	63.558
2	582.773,189 690.714,463	3	582.773,178 690.714,441	0.025
3	582.773,178 690.714,441	4	582.765,409 690.698,304	17.91
4	582.765,409 690.698,304	5	582.761,059 690.688,314	10.896
5	582.761,059 690.688,314	6	582.757,88 690.681,2	7.792
6	582.757,88 690.681,2	7	582.759,357 690.678,578	3.009
7	582.759,357 690.678,578	8	582.769,215 690.674,016	10.862
8	582.769,215 690.674,016	9	582.769,74 690.673,632	0.65
9	582.769,74 690.673,632	10	582.774,183 690.671,403	4.971
10	582.774,183 690.671,403	11	582.778,086 690.668,763	4.712
11	582.778,086 690.668,763	12	582.787,057 690.688,846	21.996
12	582.787,057 690.688,846	13	582.795,071 690.705,495	18.477
13	582.795,071 690.705,495	14	582.801,496 690.718,841	14.812
14	582.801,496 690.718,841	15	582.800,854 690.729,534	10.712
15	582.800,854 690.729,534	16	582.799,511 690.750,744	21.252
16	582.799,511 690.750,744	17	582.800,43 690.757,462	6.781
17	582.800,43 690.757,462	18	582.806,483 690.768,986	13.017
18	582.806,483 690.768,986	1	582.801,375 690.771,429	5.662

** Lungimile segmentelor sunt determinate în planul de proiecţie Stereo 70 şi sunt rotunjite la 1 milimetru.
*** Distanţa dintre puncte este formată din segmente cumulate ce sunt mai mici decât valoarea 1 milimetru.

Document care conține date cu caracter personal, protejat de prevederile Regulamentului (UE) nr. 679/2016 și Legii 190/2018

DATE DESPRE IMOBILUL NR. 3513

Oficiul de Cadastru şi Publicitate Imobiliară SUCEAVA
Biroul de Cadastru şi Publicitate Imobiliară Suceava

A. Partea I. Descrierea imobilului

TEREN Extravilan

Adresa: Jud. Suceava

Nr. Crt	Nr cadastral Nr. topografic	Suprafaţa* (mp)	Observaţii / Referinţe
A1		500	Sector cadastral:26 Teren neimprejmuit;

B. Partea II. Proprietari şi acte

Inscrieri privitoare la dreptul de proprietate şi alte drepturi reale		Referinţe
/		
Act Notarial nr. 18, din 27/02/2023 emis de NP BOBRIC MIRCEA-EUGEN;		
B1	Intabulare, drept de PROPRIETATE, dobandit prin Succesiune, cota actuala 2/8	A1
	1) **PENTILESCU MILIXINA-NICOLETA**	
B2	Intabulare, drept de PROPRIETATE, dobandit prin Succesiune, cota actuala 3/8	A1
	1) **PENTILESCU HARRY-GEORGE**	
B3	Intabulare, drept de PROPRIETATE, dobandit prin Succesiune, cota actuala 3/8	A1
	1) **PENTILESCU RADU-MOREL**	

C. Partea III. SARCINI .

Inscrieri privind dezmembramintele dreptului de proprietate, drepturi reale de garanţie şi sarcini	Referinţe
NU SUNT	

Anexa Nr. 1 La Partea I

Teren

Nr cadastral	Suprafaţa (mp)*	Observaţii / Referinţe
	500	

* Suprafaţa este determinată in planul de proiecţie Stereo 70.

DETALII LINIARE IMOBIL

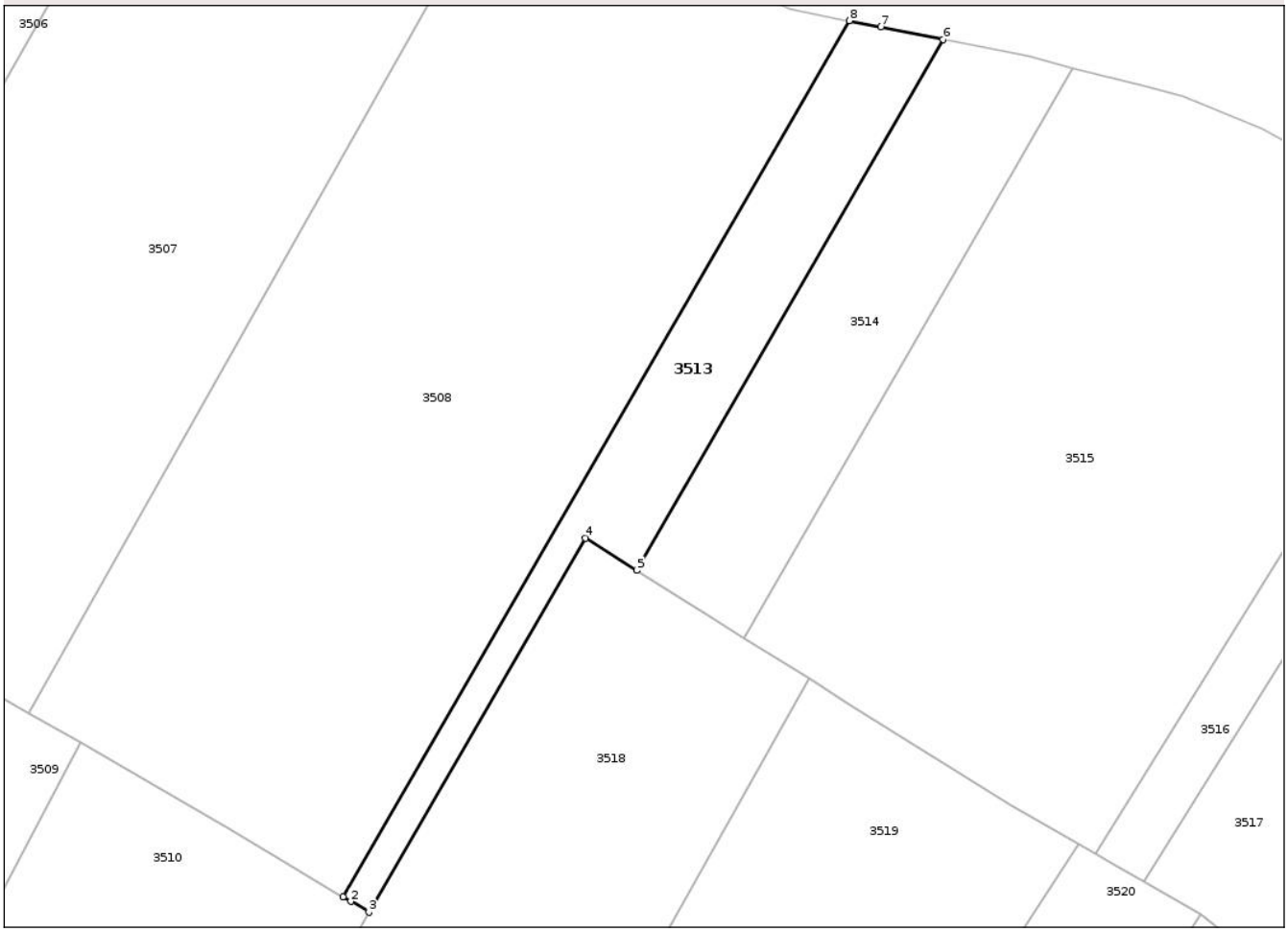

Date referitoare la teren

Crt	Categorie folosință	Intra vilan	Suprafaţa (mp)	Tarla	Parcelă	Nr. topo	Observaţii / Referinţe
1	arabil	NU	500	8	207	-	

Lungime Segmente
1) Valorile lungimilor segmentelor sunt obţinute din proiecţie în plan.

Punct început	X / Y	Punct sfârşit	X / Y	Lungime segment (** (m)
1	582.859,559 690.813,827	2	582.860,232 690.813,427	0.783
2	582.860,232 690.813,427	3	582.861,808 690.812,49	1.834
3	582.861,808 690.812,49	4	582.880,488 690.844,713	37.246
4	582.880,488 690.844,713	5	582.884,892 690.841,951	5.198
5	582.884,892 690.841,951	6	582.911,342 690.887,701	52.846

Document care conține date cu caracter personal, protejat de prevederile Regulamentului (UE) nr. 679/2016 și Legii 190/2018

Punct început	X / Y	Punct sfârşit	X / Y	Lungime segment (** (m)
6	582.911,342 690.887,701	7	582.905,959 690.888,772	5.489
7	582.905,959 690.888,772	8	582.903,249 690.889,311	2.763
8	582.903,249 690.889,311	1	582.859,559 690.813,827	87.216

** Lungimile segmentelor sunt determinate în planul de proiecţie Stereo 70 şi sunt rotunjite la 1 milimetru.
*** Distanţa dintre puncte este formată din segmente cumulate ce sunt mai mici decât valoarea 1 milimetru.

Document care conține date cu caracter personal, protejat de prevederile Regulamentului (UE) nr. 679/2016 și Legii 190/2018

DATE DESPRE IMOBILUL NR. 3514

Oficiul de Cadastru şi Publicitate Imobiliară SUCEAVA
Biroul de Cadastru şi Publicitate Imobiliară Suceava

A. Partea I. Descrierea imobilului

TEREN Extravilan

Adresa: Jud. Suceava

Nr. Crt	Nr cadastral Nr. topografic	Suprafaţa* (mp)	Observaţii / Referinţe
A1		600	Sector cadastral:26 Teren neimprejmuit;

B. Partea II. Proprietari şi acte

Inscrieri privitoare la dreptul de proprietate şi alte drepturi reale		Referinţe
/		
Act Administrativ nr. 1992, din 25/06/2002 emis de CJSDPAT SUCEAVA;		
B1	Intabulare, drept de PROPRIETATE, dobandit prin Reconstituire, cota actuala 1/1	A1
	1) **GRIGOREAN PARASCHIVA**, Lipsă CNP proprietar. DEFUNCT:Da	

C. Partea III. SARCINI .

Inscrieri privind dezmembramintele dreptului de proprietate, drepturi reale de garanţie şi sarcini	Referinţe
NU SUNT	

Document care conține date cu caracter personal, protejat de prevederile Regulamentului (UE) nr. 679/2016 și Legii 190/2018

Anexa Nr. 1 La Partea I

Teren

Nr cadastral	Suprafaţa (mp)*	Observaţii / Referinţe
	600	

* Suprafaţa este determinată in planul de proiecţie Stereo 70.

DETALII LINIARE IMOBIL

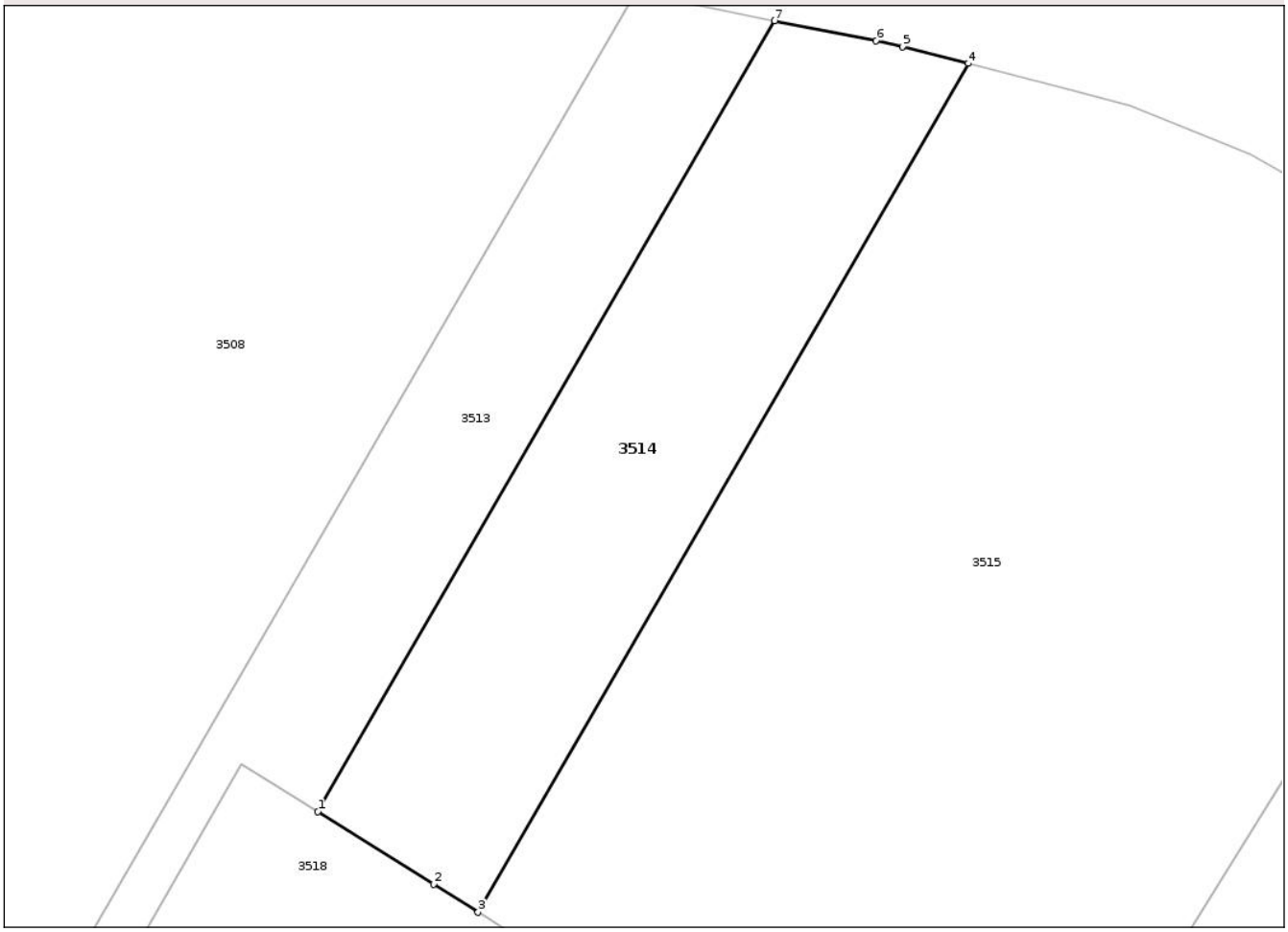

Date referitoare la teren

Crt	Categorie folosință	Intra vilan	Suprafaţa (mp)	Tarla	Parcelă	Nr. topo	Observaţii / Referinţe
1	arabil	NU	600	8	207	-	

Lungime Segmente
1) Valorile lungimilor segmentelor sunt obţinute din proiecţie în plan.

Punct început	X / Y	Punct sfârşit	X / Y	Lungime segment (** (m)
1	582.884,892 690.841,951	2	582.891,592 690.837,749	7.909
2	582.891,592 690.837,749	3	582.894,165 690.836,135	3.037
3	582.894,165 690.836,135	4	582.922,549 690.885,232	56.711
4	582.922,549 690.885,232	5	582.918,736 690.886,202	3.934
5	582.918,736 690.886,202	6	582.917,215 690.886,533	1.557

Document care conține date cu caracter personal, protejat de prevederile Regulamentului (UE) nr. 679/2016 și Legii 190/2018

Punct început	X / Y	Punct sfârşit	X / Y	Lungime segment (** (m)
6	582.917,215 690.886,533	7	582.911,342 690.887,701	5.988
7	582.911,342 690.887,701	1	582.884,892 690.841,951	52.846

**** Lungimile segmentelor sunt determinate în planul de proiecţie Stereo 70 şi sunt rotunjite la 1 milimetru.**
***** Distanţa dintre puncte este formată din segmente cumulate ce sunt mai mici decât valoarea 1 milimetru.**

Document care conține date cu caracter personal, protejat de prevederile Regulamentului (UE) nr. 679/2016 și Legii 190/2018

DATE DESPRE IMOBILUL NR. 3515

Oficiul de Cadastru şi Publicitate Imobiliară SUCEAVA
Biroul de Cadastru şi Publicitate Imobiliară Suceava

A. Partea I. Descrierea imobilului

TEREN Extravilan

Adresa: Jud. Suceava

Nr. Crt	Nr cadastral Nr. topografic	Suprafaţa* (mp)	Observaţii / Referinţe
A1		2.200	Sector cadastral:26 Teren neimprejmuit;

B. Partea II. Proprietari şi acte

Inscrieri privitoare la dreptul de proprietate şi alte drepturi reale		Referinţe
/		
Act Administrativ nr. 6598, din 12/09/2024 emis de PRIMARIA TODIREŞTI;		
B1	Inscrierea posesiei, drept de PROPRIETATE, dobandit prin Lege, cota actuala 1/1	A1
	1) **NEIDENTIFICAT NEIDENTIFICAT**	
Act Normativ nr. 7, din 13/03/1996 emis de PARLAMENTUL ROMANIEI (art. 13);		
B2	Se notează menţiunea de proprietar neidentificat.	A1

C. Partea III. SARCINI .

Inscrieri privind dezmembramintele dreptului de proprietate, drepturi reale de garanţie şi sarcini	Referinţe
NU SUNT	

Document care conține date cu caracter personal, protejat de prevederile Regulamentului (UE) nr. 679/2016 și Legii 190/2018

Anexa Nr. 1 La Partea I

Teren

Nr cadastral	Suprafaţa (mp)*	Observaţii / Referinţe
	2.200	

* Suprafaţa este determinată in planul de proiecţie Stereo 70.

DETALII LINIARE IMOBIL

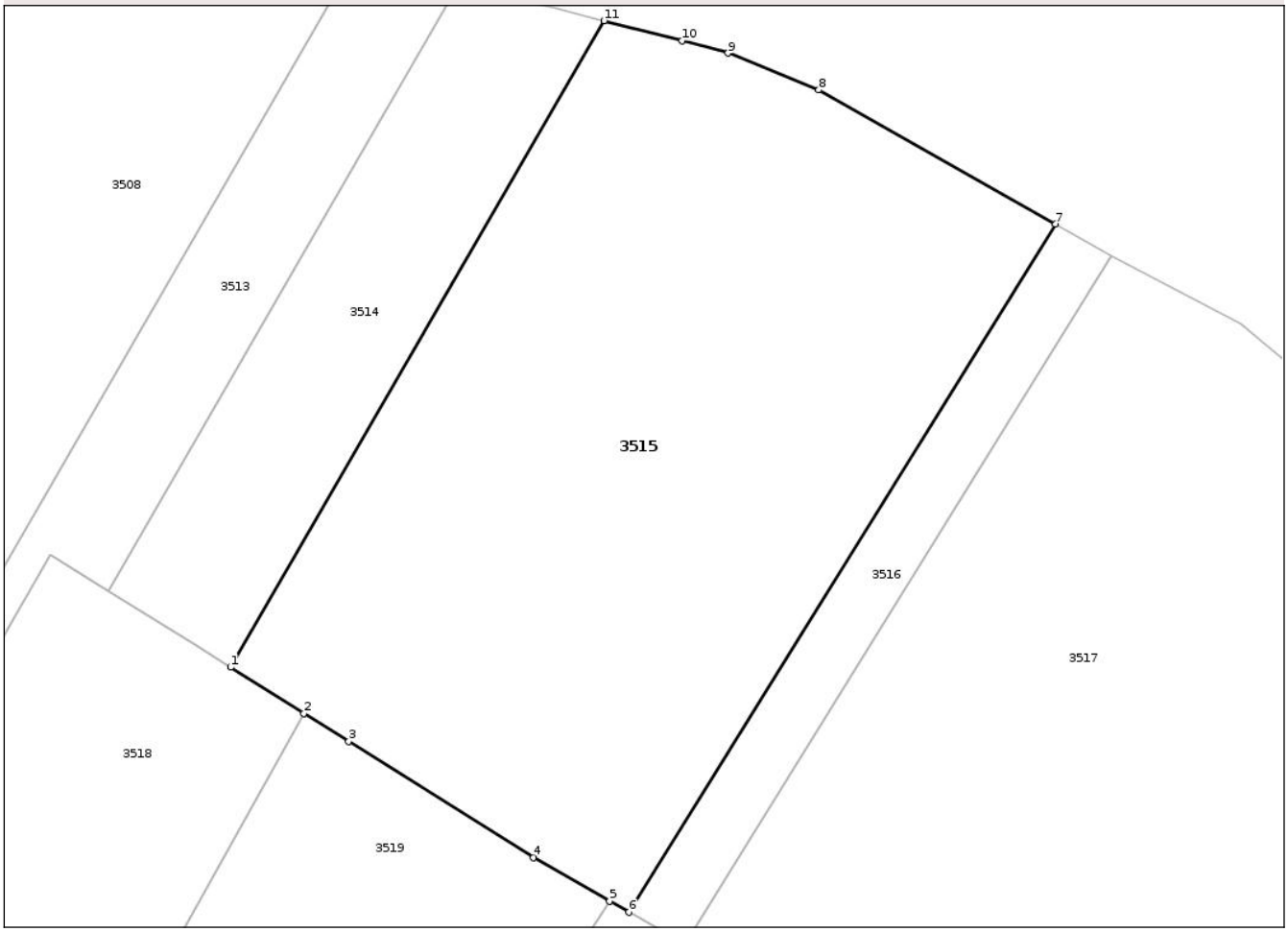

Date referitoare la teren

Crt	Categorie folosință	Intra vilan	Suprafaţa (mp)	Tarla	Parcelă	Nr. topo	Observaţii / Referinţe
1	arabil	NU	2.200	8	207	-	

Lungime Segmente
1) Valorile lungimilor segmentelor sunt obţinute din proiecţie în plan.

Punct început	X / Y	Punct sfârşit	X / Y	Lungime segment (** (m)
1	582.894,165 690.836,135	2	582.899,744 690.832,637	6.585
2	582.899,744 690.832,637	3	582.903,152 690.830,5	4.023
3	582.903,152 690.830,5	4	582.917,195 690.821,694	16.576
4	582.917,195 690.821,694	5	582.922,98 690.818,377	6.668
5	582.922,98 690.818,377	6	582.924,439 690.817,539	1.683

Document care conține date cu caracter personal, protejat de prevederile Regulamentului (UE) nr. 679/2016 și Legii 190/2018

Punct început	X / Y	Punct sfârşit	X / Y	Lungime segment (** (m)
6	582.924,439 690.817,539	7	582.956,888 690.869,784	61.502
7	582.956,888 690.869,784	8	582.938,883 690.879,977	20.69
8	582.938,883 690.879,977	9	582.931,986 690.882,773	7.442
9	582.931,986 690.882,773	10	582.928,497 690.883,718	3.615
10	582.928,497 690.883,718	11	582.922,549 690.885,232	6.138
11	582.922,549 690.885,232	1	582.894,165 690.836,135	56.711

** Lungimile segmentelor sunt determinate în planul de proiecţie Stereo 70 şi sunt rotunjite la 1 milimetru.
*** Distanţa dintre puncte este formată din segmente cumulate ce sunt mai mici decât valoarea 1 milimetru.

Document care conține date cu caracter personal, protejat de prevederile Regulamentului (UE) nr. 679/2016 și Legii 190/2018

DATE DESPRE IMOBILUL NR. 3516

Oficiul de Cadastru şi Publicitate Imobiliară SUCEAVA
Biroul de Cadastru şi Publicitate Imobiliară Suceava

A. Partea I. Descrierea imobilului

TEREN Extravilan

Adresa: Jud. Suceava

Nr. Crt	Nr cadastral Nr. topografic	Suprafaţa* (mp)	Observaţii / Referinţe
A1		300	Sector cadastral:26 Teren neimprejmuit;

B. Partea II. Proprietari şi acte

Inscrieri privitoare la dreptul de proprietate şi alte drepturi reale		Referinţe
/		
Act Administrativ nr. 6598, din 12/09/2024 emis de PRIMARIA TODIREŞTI;		
B1	Inscrierea posesiei, drept de PROPRIETATE, dobandit prin Lege, cota actuala 1/1	A1
	1) **NEIDENTIFICAT NEIDENTIFICAT**	
Act Normativ nr. 7, din 13/03/1996 emis de PARLAMENTUL ROMANIEI (art. 13);		
B2	Se notează menţiunea de proprietar neidentificat.	A1

C. Partea III. SARCINI .

Inscrieri privind dezmembramintele dreptului de proprietate, drepturi reale de garanţie şi sarcini	Referinţe
NU SUNT	

Document care conține date cu caracter personal, protejat de prevederile Regulamentului (UE) nr. 679/2016 și Legii 190/2018

Anexa Nr. 1 La Partea I

Teren

Nr cadastral	Suprafaţa (mp)*	Observaţii / Referinţe
	300	

* Suprafaţa este determinată in planul de proiecţie Stereo 70.

DETALII LINIARE IMOBIL

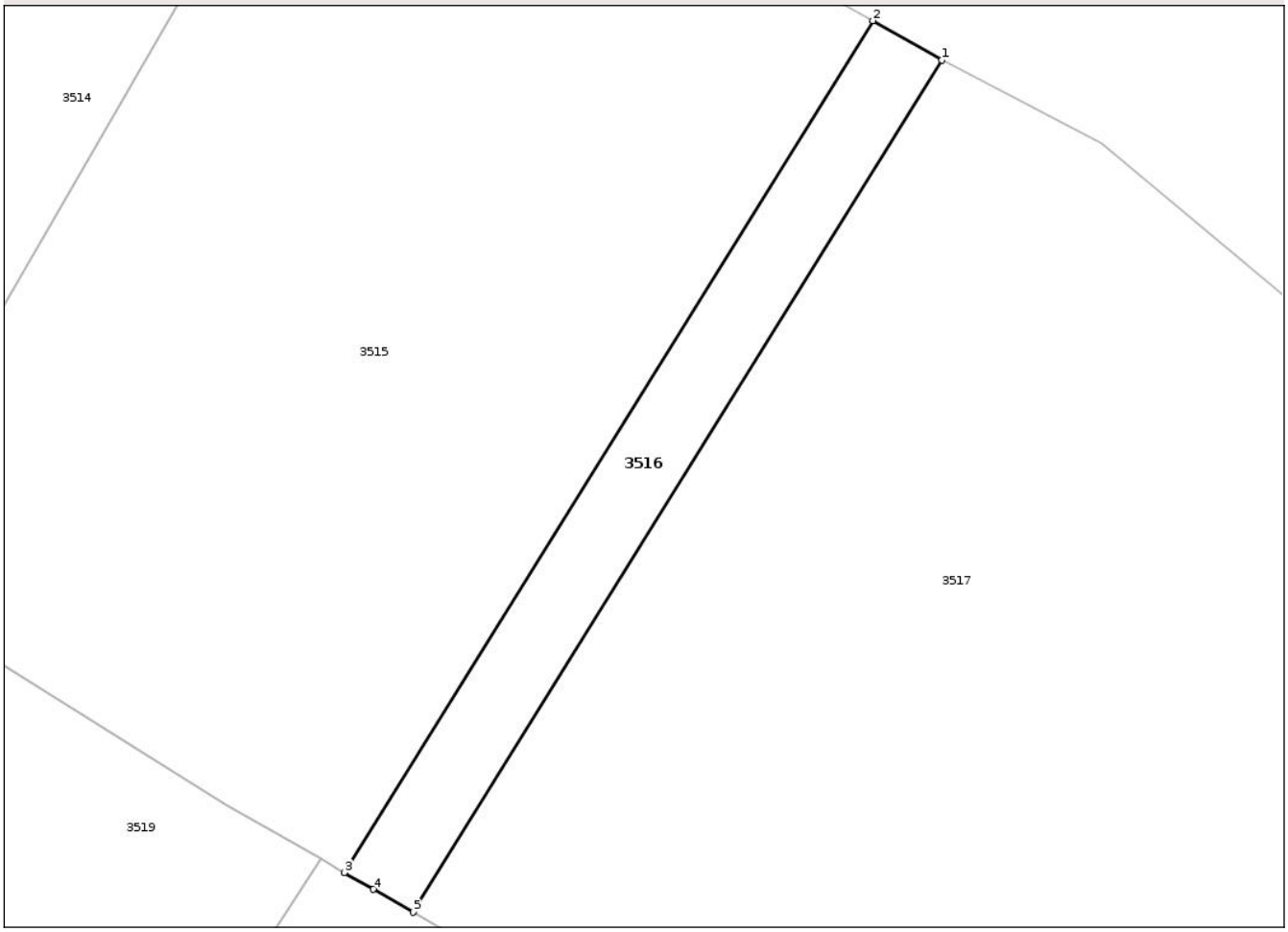

Date referitoare la teren

Crt	Categorie folosință	Intra vilan	Suprafaţa (mp)	Tarla	Parcelă	Nr. topo	Observaţii / Referinţe
1	arabil	NU	300	8	207	-	

Lungime Segmente
1) Valorile lungimilor segmentelor sunt obţinute din proiecţie în plan.

Punct început	X / Y	Punct sfârşit	X / Y	Lungime segment (** (m)
1	582.961,137 690.867,378	2	582.956,888 690.869,784	4.883
2	582.956,888 690.869,784	3	582.924,439 690.817,539	61.502
3	582.924,439 690.817,539	4	582.926,219 690.816,518	2.052
4	582.926,219 690.816,518	5	582.928,674 690.815,11	2.83
5	582.928,674 690.815,11	1	582.961,137 690.867,378	61.529

Document care conține date cu caracter personal, protejat de prevederile Regulamentului (UE) nr. 679/2016 și Legii 190/2018

** Lungimile segmentelor sunt determinate în planul de proiecţie Stereo 70 şi sunt rotunjite la 1 milimetru.
*** Distanţa dintre puncte este formată din segmente cumulate ce sunt mai mici decât valoarea 1 milimetru.

Document care conține date cu caracter personal, protejat de prevederile Regulamentului (UE) nr. 679/2016 și Legii 190/2018

DATE DESPRE IMOBILUL NR. 3517

Oficiul de Cadastru şi Publicitate Imobiliară SUCEAVA
Biroul de Cadastru şi Publicitate Imobiliară Suceava

A. Partea I. Descrierea imobilului

TEREN Extravilan

Adresa: Jud. Suceava

Nr. Crt	Nr cadastral Nr. topografic	Suprafaţa* (mp)	Observaţii / Referinţe
A1		5.000	Sector cadastral:26 Teren neimprejmuit;

B. Partea II. Proprietari şi acte

Inscrieri privitoare la dreptul de proprietate şi alte drepturi reale		Referinţe
/		
Act Administrativ nr. 537, din 05/06/1995 emis de CJSDPAT SUCEAVA;		
B1	Intabulare, drept de PROPRIETATE, dobandit prin Reconstituire, cota actuala 1/1	A1
	1) **ROMEGA IOAN**, Lipsă CNP proprietar.	

C. Partea III. SARCINI .

Inscrieri privind dezmembramintele dreptului de proprietate, drepturi reale de garanţie şi sarcini	Referinţe
NU SUNT	

Document care conține date cu caracter personal, protejat de prevederile Regulamentului (UE) nr. 679/2016 și Legii 190/2018

Anexa Nr. 1 La Partea I

Teren

Nr cadastral	Suprafaţa (mp)*	Observaţii / Referinţe
	5.000	

* Suprafaţa este determinată in planul de proiecţie Stereo 70.

DETALII LINIARE IMOBIL

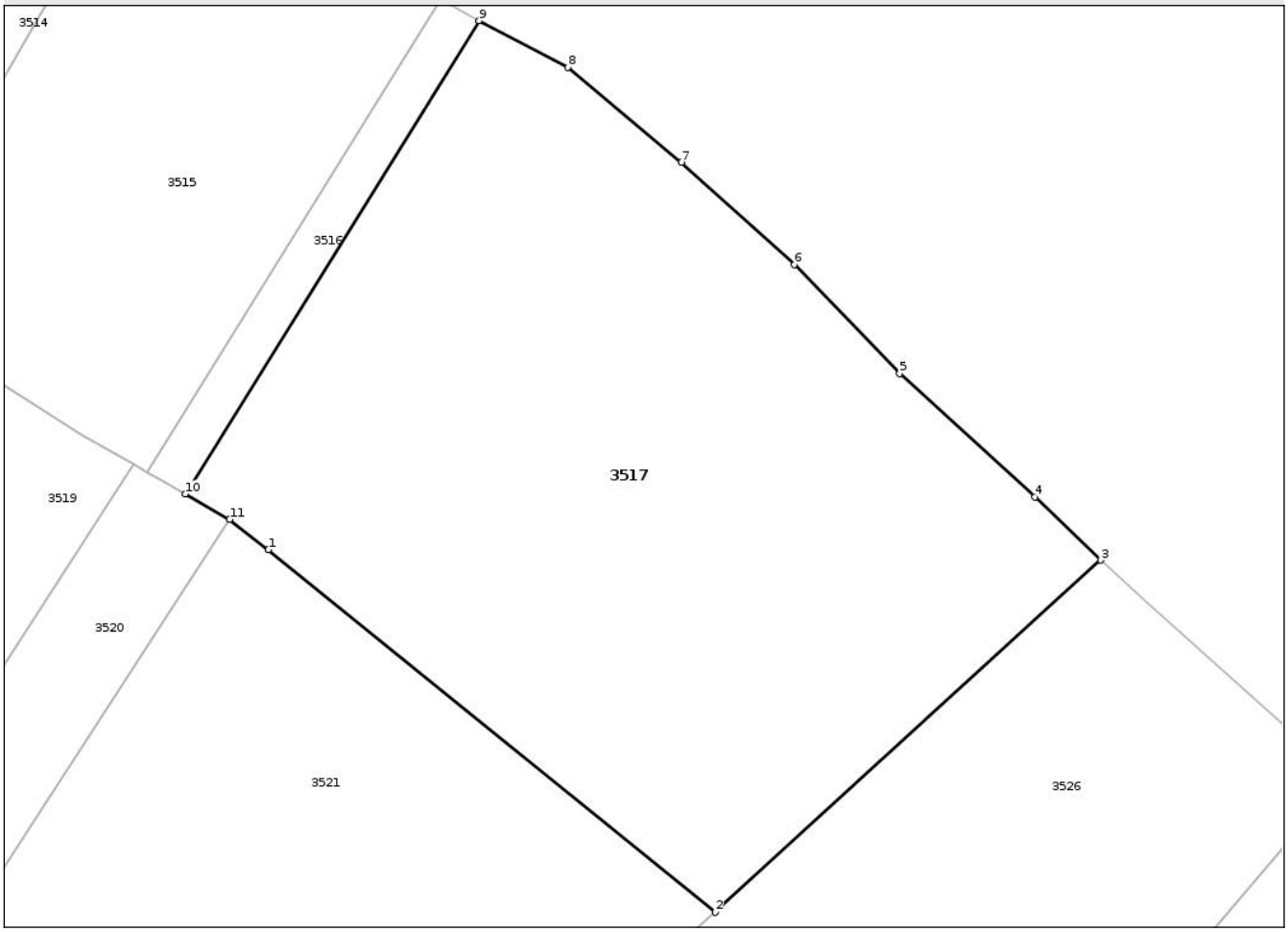

Date referitoare la teren

Crt	Categorie folosință	Intra vilan	Suprafaţa (mp)	Tarla	Parcelă	Nr. topo	Observaţii / Referinţe
1	arabil	NU	5.000	8	207	-	

Lungime Segmente
1) Valorile lungimilor segmentelor sunt obţinute din proiecţie în plan.

Punct început	X / Y	Punct sfârşit	X / Y	Lungime segment (** (m)
1	582.937,857 690.808,981	2	582.987,229 690.768,945	63.565
2	582.987,229 690.768,945	3	583.029,857 690.807,813	57.688
3	583.029,857 690.807,813	4	583.022,562 690.814,796	10.098
4	583.022,562 690.814,796	5	583.007,614 690.828,435	20.235
5	583.007,614 690.828,435	6	582.996,001 690.840,467	16.722

Document care conține date cu caracter personal, protejat de prevederile Regulamentului (UE) nr. 679/2016 și Legii 190/2018

Punct început	X / Y	Punct sfârşit	X / Y	Lungime segment (** (m)
6	582.996,001 690.840,467	7	582.983,51 690.851,757	16.837
7	582.983,51 690.851,757	8	582.970,94 690.862,247	16.372
8	582.970,94 690.862,247	9	582.961,137 690.867,378	11.065
9	582.961,137 690.867,378	10	582.928,674 690.815,11	61.529
10	582.928,674 690.815,11	11	582.933,557 690.812,31	5.629
11	582.933,557 690.812,31	1	582.937,857 690.808,981	5.438

** Lungimile segmentelor sunt determinate în planul de proiecţie Stereo 70 şi sunt rotunjite la 1 milimetru.
*** Distanţa dintre puncte este formată din segmente cumulate ce sunt mai mici decât valoarea 1 milimetru.

Document care conține date cu caracter personal, protejat de prevederile Regulamentului (UE) nr. 679/2016 și Legii 190/2018

DATE DESPRE IMOBILUL NR. 3518

Oficiul de Cadastru şi Publicitate Imobiliară SUCEAVA
Biroul de Cadastru şi Publicitate Imobiliară Suceava

A. Partea I. Descrierea imobilului

TEREN Extravilan

Adresa: Jud. Suceava

Nr. Crt	Nr cadastral Nr. topografic	Suprafaţa* (mp)	Observaţii / Referinţe
A1		1.800	Sector cadastral:26 Teren neimprejmuit;

B. Partea II. Proprietari şi acte

Inscrieri privitoare la dreptul de proprietate şi alte drepturi reale		Referinţe
/		
Act Notarial nr. 1629, din 23/08/2022 emis de NP CARLIGEANU VIRGINIA LAURA;		
B1	Intabulare, drept de PROPRIETATE, dobandit prin PARTAJ, cota actuala 1/1	A1
	1) **IGNĂTESCU ILIE**	

C. Partea III. SARCINI .

Inscrieri privind dezmembramintele dreptului de proprietate, drepturi reale de garanţie şi sarcini	Referinţe
NU SUNT	

Document care conține date cu caracter personal, protejat de prevederile Regulamentului (UE) nr. 679/2016 și Legii 190/2018

Anexa Nr. 1 La Partea I

Teren

Nr cadastral	Suprafaţa (mp)*	Observaţii / Referinţe
	1.800	

* Suprafaţa este determinată in planul de proiecţie Stereo 70.

DETALII LINIARE IMOBIL

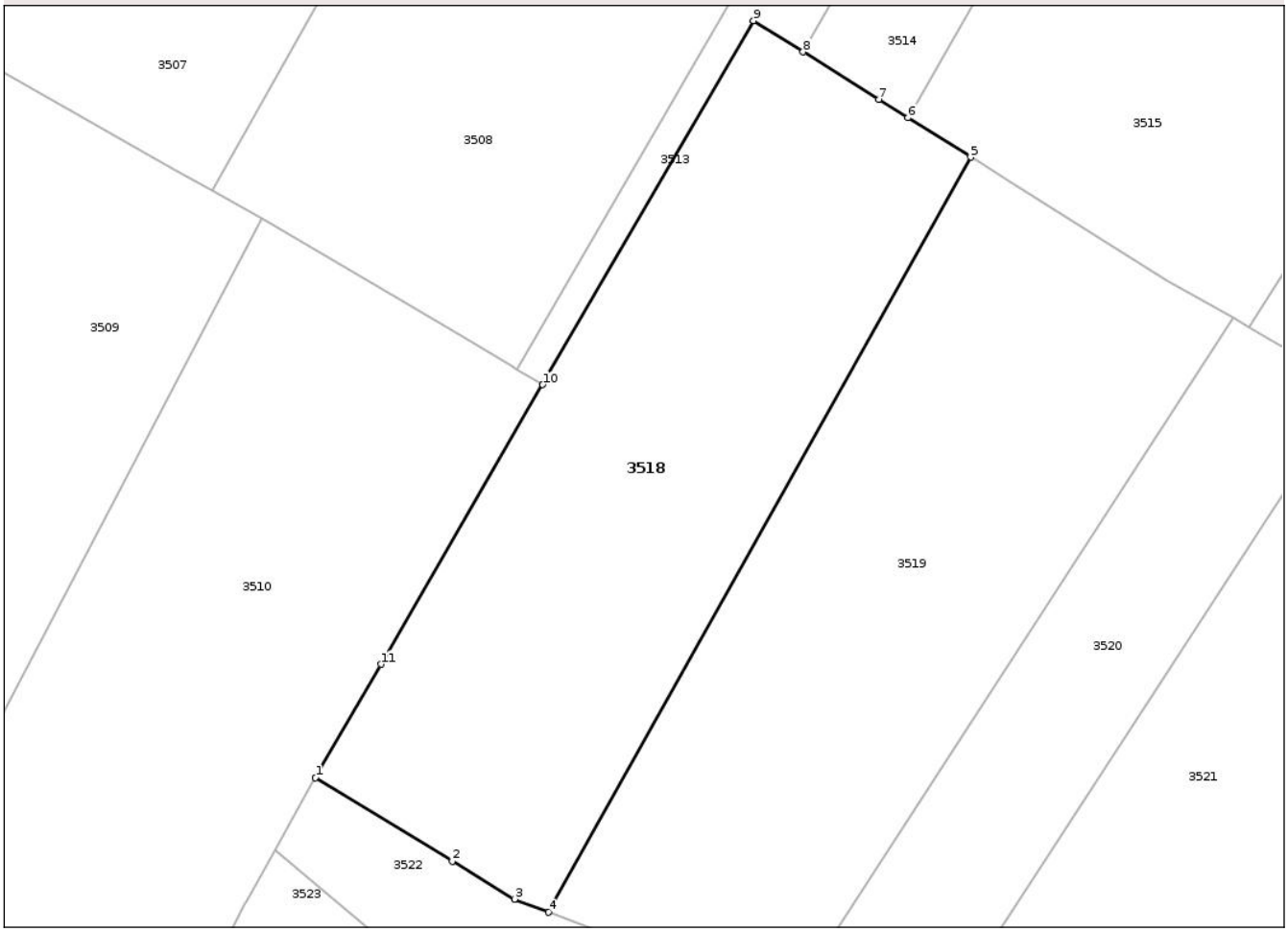

Date referitoare la teren

Crt	Categorie folosință	Intra vilan	Suprafaţa (mp)	Tarla	Parcelă	Nr. topo	Observaţii / Referinţe
1	arabil	NU	1.800	8	207	-	

Lungime Segmente
1) Valorile lungimilor segmentelor sunt obţinute din proiecţie în plan.

Punct început	X / Y	Punct sfârşit	X / Y	Lungime segment (** (m)
1	582.841,669 690.777,695	2	582.853,804 690.770,296	14.213
2	582.853,804 690.770,296	3	582.859,302 690.766,943	6.44
3	582.859,302 690.766,943	4	582.862,341 690.765,784	3.253
4	582.862,341 690.765,784	5	582.899,744 690.832,637	76.605
5	582.899,744 690.832,637	6	582.894,165 690.836,135	6.585

Document care conține date cu caracter personal, protejat de prevederile Regulamentului (UE) nr. 679/2016 și Legii 190/2018

Punct început	X / Y	Punct sfârşit	X / Y	Lungime segment (** (m)
6	582.894,165 690.836,135	7	582.891,592 690.837,749	3.037
7	582.891,592 690.837,749	8	582.884,892 690.841,951	7.909
8	582.884,892 690.841,951	9	582.880,488 690.844,713	5.198
9	582.880,488 690.844,713	10	582.861,808 690.812,49	37.246
10	582.861,808 690.812,49	11	582.847,478 690.787,732	28.606
11	582.847,478 690.787,732	1	582.841,669 690.777,695	11.597

** Lungimile segmentelor sunt determinate în planul de proiecţie Stereo 70 şi sunt rotunjite la 1 milimetru.
*** Distanţa dintre puncte este formată din segmente cumulate ce sunt mai mici decât valoarea 1 milimetru.

Document care conține date cu caracter personal, protejat de prevederile Regulamentului (UE) nr. 679/2016 și Legii 190/2018

DATE DESPRE IMOBILUL NR. 3519

Oficiul de Cadastru şi Publicitate Imobiliară SUCEAVA
Biroul de Cadastru şi Publicitate Imobiliară Suceava

A. Partea I. Descrierea imobilului

TEREN Extravilan

Adresa: Jud. Suceava

Nr. Crt	Nr cadastral Nr. topografic	Suprafaţa* (mp)	Observaţii / Referinţe
A1		1.900	Sector cadastral:26 Teren neimprejmuit;

B. Partea II. Proprietari şi acte

Inscrieri privitoare la dreptul de proprietate şi alte drepturi reale		Referinţe
/		
Act Notarial nr. 3068, din 06/09/2018 emis de NP CURCA GABRIELA-IULIANA;		
B1	Intabulare, drept de PROPRIETATE, dobandit prin PARTAJ, cota actuala 1/1	A1
	1) **TRANDAFIR LUCICA-NADIA**	

C. Partea III. SARCINI .

Inscrieri privind dezmembramintele dreptului de proprietate, drepturi reale de garanţie şi sarcini	Referinţe
NU SUNT	

Document care conține date cu caracter personal, protejat de prevederile Regulamentului (UE) nr. 679/2016 și Legii 190/2018

Anexa Nr. 1 La Partea I

Teren

Nr cadastral	Suprafaţa (mp)*	Observaţii / Referinţe
	1.900	

* Suprafaţa este determinată in planul de proiecţie Stereo 70.

DETALII LINIARE IMOBIL

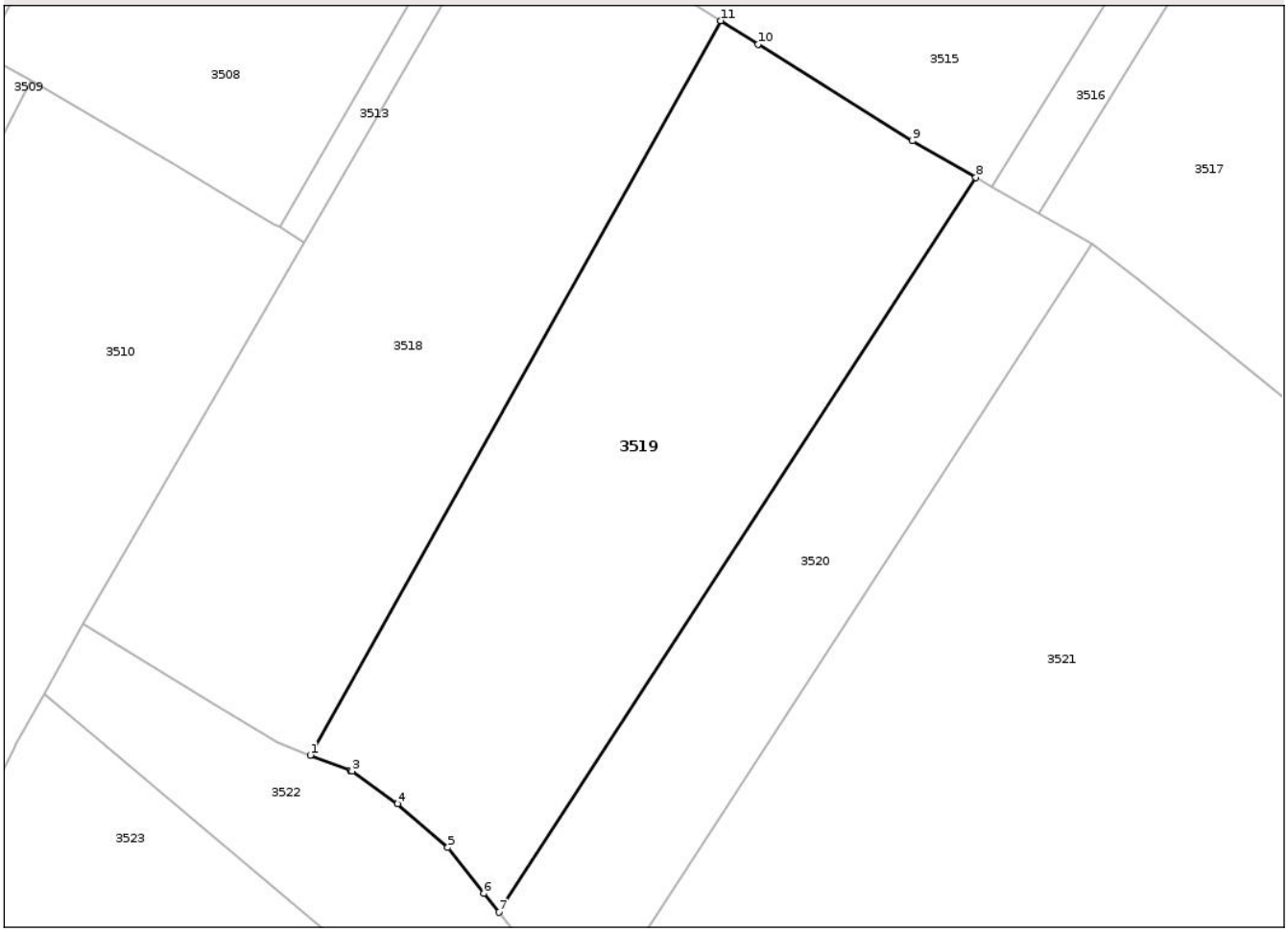

Date referitoare la teren

Crt	Categorie folosință	Intra vilan	Suprafaţa (mp)	Tarla	Parcelă	Nr. topo	Observaţii / Referinţe
1	arabil	NU	1.900	8	207	-	

Lungime Segmente
1) Valorile lungimilor segmentelor sunt obţinute din proiecţie în plan.

Punct început	X / Y	Punct sfârşit	X / Y	Lungime segment (** (m)
1	582.862,341 690.765,784	2	582.865,986 690.764,393	3.901
2	582.865,986 690.764,393	3	582.866,135 690.764,337	0.159
3	582.866,135 690.764,337	4	582.870,293 690.761,351	5.119
4	582.870,293 690.761,351	5	582.874,869 690.757,37	6.065
5	582.874,869 690.757,37	6	582.878,156 690.753,204	5.307

Document care conține date cu caracter personal, protejat de prevederile Regulamentului (UE) nr. 679/2016 și Legii 190/2018

Punct început	X / Y	Punct sfârşit	X / Y	Lungime segment (** (m)
6	582.878,156 690.753,204	7	582.879,51 690.751,487	2.187
7	582.879,51 690.751,487	8	582.922,98 690.818,377	79.774
8	582.922,98 690.818,377	9	582.917,195 690.821,694	6.668
9	582.917,195 690.821,694	10	582.903,152 690.830,5	16.576
10	582.903,152 690.830,5	11	582.899,744 690.832,637	4.023
11	582.899,744 690.832,637	1	582.862,341 690.765,784	76.605

** Lungimile segmentelor sunt determinate în planul de proiecţie Stereo 70 şi sunt rotunjite la 1 milimetru.
*** Distanţa dintre puncte este formată din segmente cumulate ce sunt mai mici decât valoarea 1 milimetru.

Document care conține date cu caracter personal, protejat de prevederile Regulamentului (UE) nr. 679/2016 și Legii 190/2018

DATE DESPRE IMOBILUL NR. 3520

Oficiul de Cadastru şi Publicitate Imobiliară SUCEAVA
Biroul de Cadastru şi Publicitate Imobiliară Suceava

A. Partea I. Descrierea imobilului

TEREN Extravilan

Adresa: Jud. Suceava

Nr. Crt	Nr cadastral Nr. topografic	Suprafaţa* (mp)	Observaţii / Referinţe
A1		1.000	Sector cadastral:26 Teren neimprejmuit;

B. Partea II. Proprietari şi acte

Inscrieri privitoare la dreptul de proprietate şi alte drepturi reale		Referinţe
/		
Act Administrativ nr. 6598, din 12/09/2024 emis de PRIMARIA TODIREŞTI;		
B1	Inscrierea posesiei, drept de PROPRIETATE, dobandit prin Lege, cota actuala 1/1	A1
	1) **NEIDENTIFICAT NEIDENTIFICAT**	
Act Normativ nr. 7, din 13/03/1996 emis de PARLAMENTUL ROMANIEI (art. 13);		
B2	Se notează menţiunea de proprietar neidentificat.	A1

C. Partea III. SARCINI .

Inscrieri privind dezmembramintele dreptului de proprietate, drepturi reale de garanţie şi sarcini	Referinţe
NU SUNT	

Document care conține date cu caracter personal, protejat de prevederile Regulamentului (UE) nr. 679/2016 și Legii 190/2018

Anexa Nr. 1 La Partea I

Teren

Nr cadastral	Suprafaţa (mp)*	Observaţii / Referinţe
	1.000	

* Suprafaţa este determinată in planul de proiecţie Stereo 70.

DETALII LINIARE IMOBIL

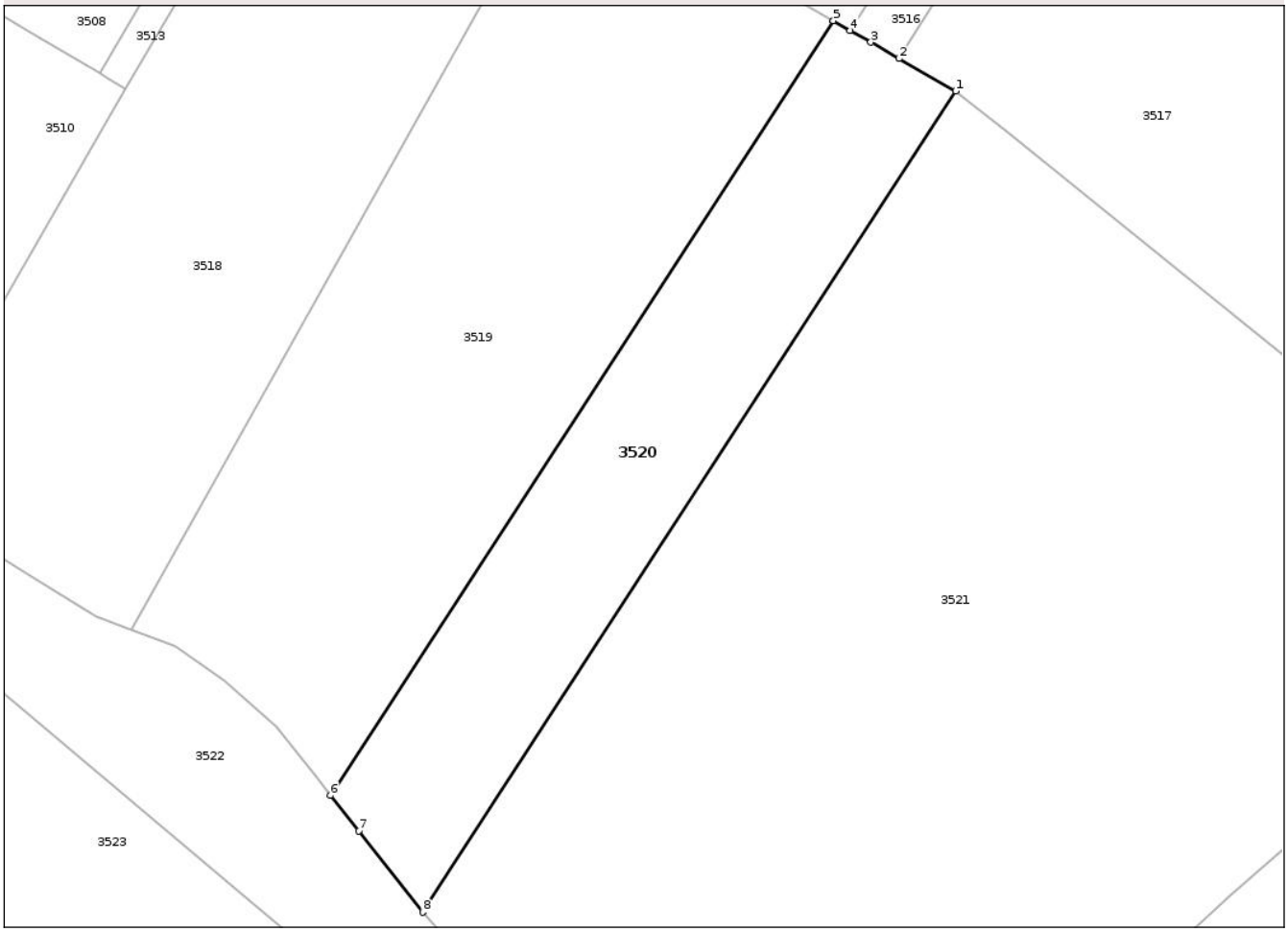

Date referitoare la teren

Crt	Categorie folosință	Intra vilan	Suprafaţa (mp)	Tarla	Parcelă	Nr. topo	Observaţii / Referinţe
1	arabil	NU	1.000	8	207	-	

Lungime Segmente
1) Valorile lungimilor segmentelor sunt obţinute din proiecţie în plan.

Punct început	X / Y	Punct sfârşit	X / Y	Lungime segment (** (m)
1	582.933,557 690.812,31	2	582.928,674 690.815,11	5.629
2	582.928,674 690.815,11	3	582.926,219 690.816,518	2.83
3	582.926,219 690.816,518	4	582.924,439 690.817,539	2.052
4	582.924,439 690.817,539	5	582.922,98 690.818,377	1.683
5	582.922,98 690.818,377	6	582.879,51 690.751,487	79.774

Document care conține date cu caracter personal, protejat de prevederile Regulamentului (UE) nr. 679/2016 și Legii 190/2018

Punct început	X / Y	Punct sfârşit	X / Y	Lungime segment (** (m)
6	582.879,51 690.751,487	7	582.881,949 690.748,397	3.937
7	582.881,949 690.748,397	8	582.887,472 690.741,396	8.917
8	582.887,472 690.741,396	1	582.933,557 690.812,31	84.573

** Lungimile segmentelor sunt determinate în planul de proiecţie Stereo 70 şi sunt rotunjite la 1 milimetru.
*** Distanţa dintre puncte este formată din segmente cumulate ce sunt mai mici decât valoarea 1 milimetru.

Document care conține date cu caracter personal, protejat de prevederile Regulamentului (UE) nr. 679/2016 și Legii 190/2018

DATE DESPRE IMOBILUL NR. 3521

Oficiul de Cadastru şi Publicitate Imobiliară SUCEAVA
Biroul de Cadastru şi Publicitate Imobiliară Suceava

A. Partea I. Descrierea imobilului

TEREN Extravilan

Adresa: Jud. Suceava

Nr. Crt	Nr cadastral Nr. topografic	Suprafaţa* (mp)	Observaţii / Referinţe
A1	31479	5.000	Sector cadastral:26 Teren neimprejmuit;

B. Partea II. Proprietari şi acte

Inscrieri privitoare la dreptul de proprietate şi alte drepturi reale		Referinţe
/		
Act Administrativ nr. 6598, din 12/09/2024 emis de PRIMARIA TODIREŞTI;		
B1	Inscrierea posesiei, drept de PROPRIETATE, dobandit prin Lege, cota actuala 1/1	A1
	1) **NEIDENTIFICAT NEIDENTIFICAT**	
Act Normativ nr. 7, din 13/03/1996 emis de PARLAMENTUL ROMANIEI (art. 13);		
B2	Se notează menţiunea de proprietar neidentificat.	A1

C. Partea III. SARCINI .

Inscrieri privind dezmembramintele dreptului de proprietate, drepturi reale de garanţie şi sarcini	Referinţe
NU SUNT	

Document care conține date cu caracter personal, protejat de prevederile Regulamentului (UE) nr. 679/2016 și Legii 190/2018

Anexa Nr. 1 La Partea I

Teren

Nr cadastral	Suprafaţa (mp)*	Observaţii / Referinţe
31479	5.000	

* Suprafaţa este determinată in planul de proiecţie Stereo 70.

DETALII LINIARE IMOBIL

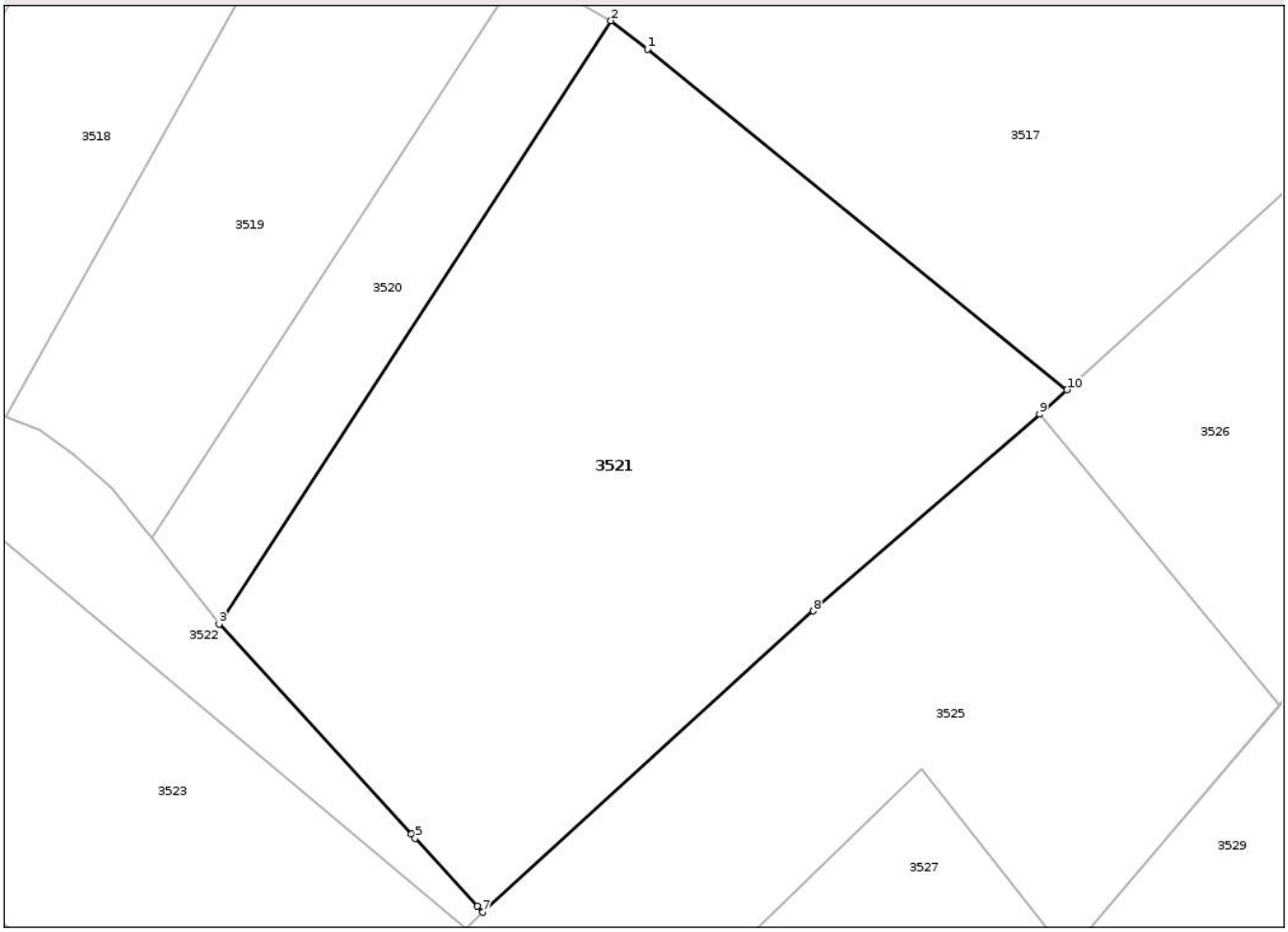

Date referitoare la teren

Crt	Categorie folosință	Intra vilan	Suprafaţa (mp)	Tarla	Parcelă	Nr. topo	Observaţii / Referinţe
1	arabil	NU	5.000	8	207	-	

Lungime Segmente
1) Valorile lungimilor segmentelor sunt obţinute din proiecţie în plan.

Punct început	X / Y	Punct sfârşit	X / Y	Lungime segment (** (m)
1	582.937,857 690.808,981	2	582.933,557 690.812,31	5.438
2	582.933,557 690.812,31	3	582.887,472 690.741,396	84.573
3	582.887,472 690.741,396	4	582.910,067 690.716,729	33.451
4	582.910,067 690.716,729	5	582.910,544 690.716,209	0.706
5	582.910,544 690.716,209	6	582.917,854 690.708,228	10.823

Document care conține date cu caracter personal, protejat de prevederile Regulamentului (UE) nr. 679/2016 și Legii 190/2018

Punct început	X / Y	Punct sfârşit	X / Y	Lungime segment (** (m)
6	582.917,854 690.708,228	7	582.918,488 690.707,535	0.939
7	582.918,488 690.707,535	8	582.957,359 690.742,937	52.576
8	582.957,359 690.742,937	9	582.983,994 690.766,055	35.268
9	582.983,994 690.766,055	10	582.987,229 690.768,945	4.338
10	582.987,229 690.768,945	1	582.937,857 690.808,981	63.565

** Lungimile segmentelor sunt determinate în planul de proiecţie Stereo 70 şi sunt rotunjite la 1 milimetru.
*** Distanţa dintre puncte este formată din segmente cumulate ce sunt mai mici decât valoarea 1 milimetru.

Document care conține date cu caracter personal, protejat de prevederile Regulamentului (UE) nr. 679/2016 și Legii 190/2018

DATE DESPRE IMOBILUL NR. 3522

Oficiul de Cadastru şi Publicitate Imobiliară SUCEAVA
Biroul de Cadastru şi Publicitate Imobiliară Suceava

A. Partea I. Descrierea imobilului

TEREN Extravilan

Adresa: Jud. Suceava

Nr. Crt	Nr cadastral Nr. topografic	Suprafaţa* (mp)	Observaţii / Referinţe
A1		878	Sector cadastral:26 Teren neimprejmuit;

B. Partea II. Proprietari şi acte

Inscrieri privitoare la dreptul de proprietate şi alte drepturi reale		Referinţe
/		
Act Administrativ nr. 6598, din 12/09/2024 emis de PRIMARIA TODIREŞTI;		
B1	Inscrierea posesiei, drept de PROPRIETATE, dobandit prin Lege, cota actuala 1/1	A1
	1) **NEIDENTIFICAT NEIDENTIFICAT**	
Act Normativ nr. 7, din 13/03/1996 emis de PARLAMENTUL ROMANIEI (art. 13);		
B2	Se notează menţiunea de proprietar neidentificat.	A1

C. Partea III. SARCINI .

Inscrieri privind dezmembramintele dreptului de proprietate, drepturi reale de garanţie şi sarcini	Referinţe
NU SUNT	

Document care conține date cu caracter personal, protejat de prevederile Regulamentului (UE) nr. 679/2016 și Legii 190/2018

Anexa Nr. 1 La Partea I

Teren

Nr cadastral	Suprafaţa (mp)*	Observaţii / Referinţe
	878	

* Suprafaţa este determinată in planul de proiecţie Stereo 70.

DETALII LINIARE IMOBIL

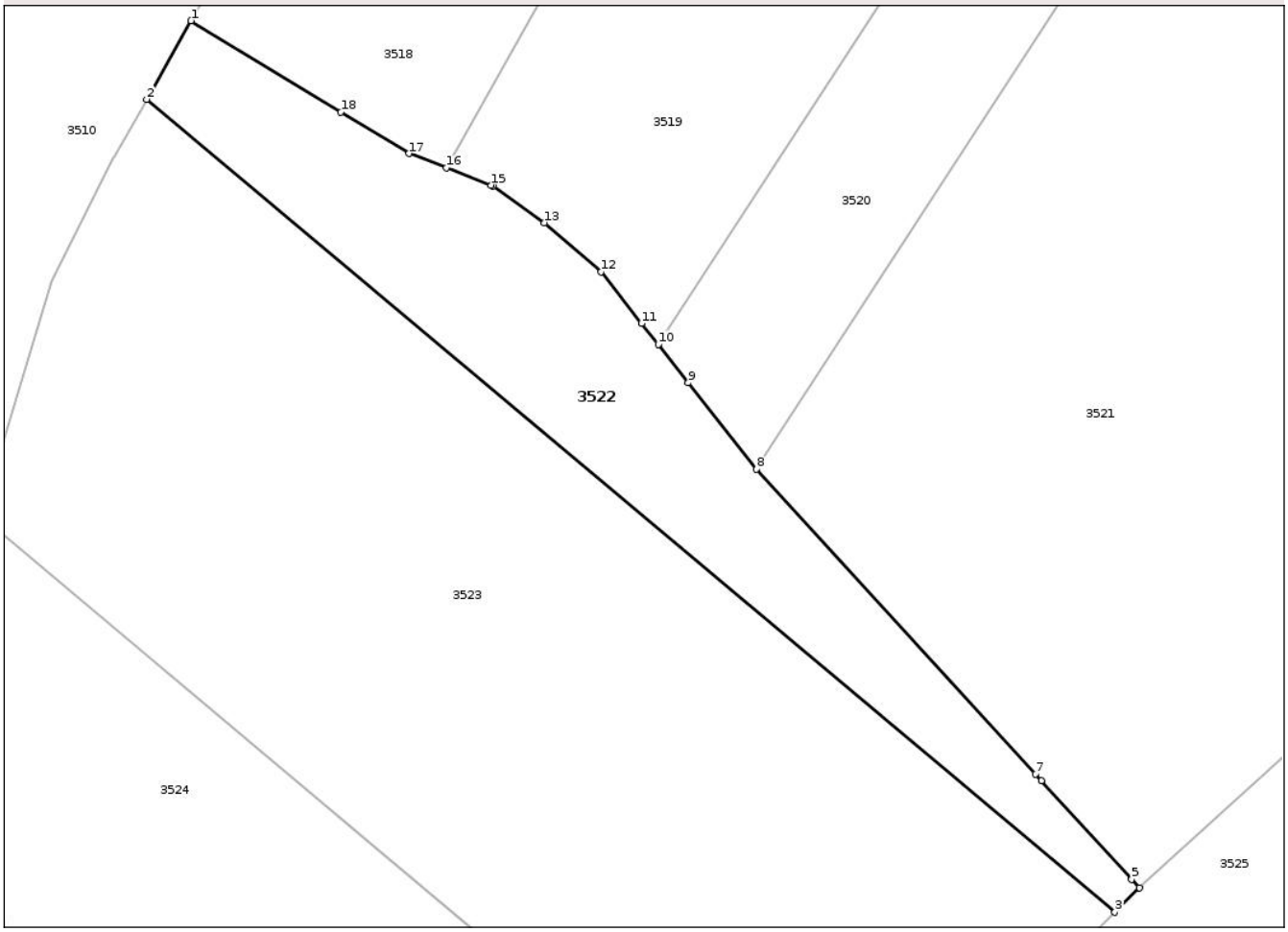

Date referitoare la teren

Crt	Categorie folosință	Intra vilan	Suprafaţa (mp)	Tarla	Parcelă	Nr. topo	Observaţii / Referinţe
1	arabil	NU	878	8	207	-	

Lungime Segmente
1) Valorile lungimilor segmentelor sunt obţinute din proiecţie în plan.

Punct început	X / Y	Punct sfârşit	X / Y	Lungime segment (** (m)
1	582.841,669 690.777,695	2	582.838,077 690.771,329	7.309
2	582.838,077 690.771,329	3	582.916,502 690.705,558	102.354
3	582.916,502 690.705,558	4	582.918,488 690.707,535	2.802
4	582.918,488 690.707,535	5	582.917,854 690.708,228	0.939
5	582.917,854 690.708,228	6	582.910,544 690.716,209	10.823

Document care conține date cu caracter personal, protejat de prevederile Regulamentului (UE) nr. 679/2016 și Legii 190/2018

Punct început	X / Y	Punct sfârşit	X / Y	Lungime segment (** (m)
6	582.910,544 690.716,209	7	582.910,067 690.716,729	0.706
7	582.910,067 690.716,729	8	582.887,472 690.741,396	33.451
8	582.887,472 690.741,396	9	582.881,949 690.748,397	8.917
9	582.881,949 690.748,397	10	582.879,51 690.751,487	3.937
10	582.879,51 690.751,487	11	582.878,156 690.753,204	2.187
11	582.878,156 690.753,204	12	582.874,869 690.757,37	5.307
12	582.874,869 690.757,37	13	582.870,293 690.761,351	6.065
13	582.870,293 690.761,351	14	582.866,135 690.764,337	5.119
14	582.866,135 690.764,337	15	582.865,986 690.764,393	0.159
15	582.865,986 690.764,393	16	582.862,341 690.765,784	3.901
16	582.862,341 690.765,784	17	582.859,302 690.766,943	3.253
17	582.859,302 690.766,943	18	582.853,804 690.770,296	6.44
18	582.853,804 690.770,296	1	582.841,669 690.777,695	14.213

** Lungimile segmentelor sunt determinate în planul de proiecţie Stereo 70 şi sunt rotunjite la 1 milimetru.
*** Distanţa dintre puncte este formată din segmente cumulate ce sunt mai mici decât valoarea 1 milimetru.

Document care conține date cu caracter personal, protejat de prevederile Regulamentului (UE) nr. 679/2016 și Legii 190/2018

DATE DESPRE IMOBILUL NR. 3523

Oficiul de Cadastru şi Publicitate Imobiliară SUCEAVA
Biroul de Cadastru şi Publicitate Imobiliară Suceava

A. Partea I. Descrierea imobilului

TEREN Extravilan

Adresa: Jud. Suceava

Nr. Crt	Nr cadastral Nr. topografic	Suprafaţa* (mp)	Observaţii / Referinţe
A1	45169	3.308	Sector cadastral:26 Teren imprejmuit;

B. Partea II. Proprietari şi acte

Inscrieri privitoare la dreptul de proprietate şi alte drepturi reale		Referinţe
61591 / 11/09/2024		
Act Normativ nr. legea 17, din 07/03/2014 emis de PARLAMENTUL ROMANIEI;		
B2	imobil aflat sub incidenta art.3 alin.(1) din Legea nr.17/2014	A1
	OBSERVATII: pozitie transcrisa din CF 32482/Todiresti, inscrisa prin incheierea nr. 83360 din 25/11/2022;	
69959 / 08/10/2024		
Act Notarial nr. 3212, din 07/10/2024 emis de MANDICI ALEXANDRU;		
B7	Intabulare, drept de PROPRIETATEbun propriu cu titlu de donatie, dobandit prin Conventie, cota actuala 1/160	A1
	1) **CONSTANTIN IORDAN**	
B8	Intabulare, drept de PROPRIETATEbun propriu cu titlu de donatie, dobandit prin Conventie, cota actuala 1/160	A1
	1) **CUSIAC DOMNICA MIRELA**	
71876 / 15/10/2024		
Act Notarial nr. 3299, din 15/10/2024 emis de MANDICI ALEXANDRU;		
B9	Intabulare, drept de PROPRIETATEbun propriu, dobandit prin Conventie, cota actuala 79/160	A1
	1) **CONSTANTIN IORDAN**	
B10	Intabulare, drept de PROPRIETATEbun propriu, dobandit prin Conventie, cota actuala 79/160	A1
	1) **CUSIAC DOMNICA MIRELA**	

C. Partea III. SARCINI .

Inscrieri privind dezmembramintele dreptului de proprietate, drepturi reale de garanţie şi sarcini	Referinţe
NU SUNT	

Document care conține date cu caracter personal, protejat de prevederile Regulamentului (UE) nr. 679/2016 și Legii 190/2018

Anexa Nr. 1 La Partea I

Teren

Nr cadastral	Suprafaţa (mp)*	Observaţii / Referinţe
45169	3.308	

* Suprafaţa este determinată in planul de proiecţie Stereo 70.

DETALII LINIARE IMOBIL

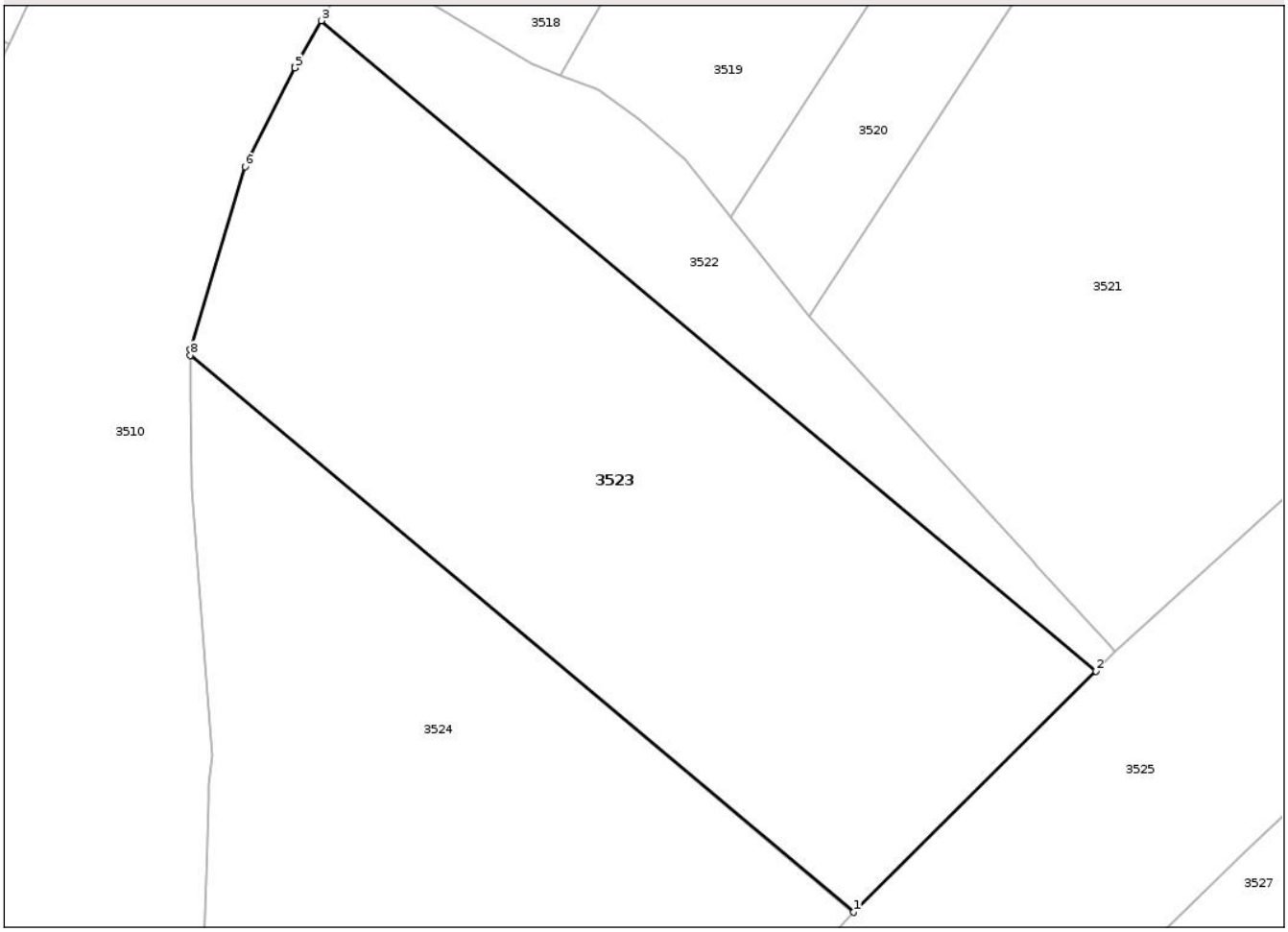

Date referitoare la teren

Crt	Categorie folosință	Intra vilan	Suprafaţa (mp)	Tarla	Parcelă	Nr. topo	Observaţii / Referinţe
1	arabil	NU	3.308	8	207	-	

Lungime Segmente
1) Valorile lungimilor segmentelor sunt obţinute din proiecţie în plan.

Punct început	X / Y	Punct sfârşit	X / Y	Lungime segment (** (m)
1	582.891,996 690.681,162	2	582.916,502 690.705,558	34.579
2	582.916,502 690.705,558	3	582.838,077 690.771,329	102.354
3	582.838,077 690.771,329	4	582.835,477 690.766,722	5.29
4	582.835,477 690.766,722	5	582.835,402 690.766,572	0.168
5	582.835,402 690.766,572	6	582.830,352 690.756,564	11.21

Document care conține date cu caracter personal, protejat de prevederile Regulamentului (UE) nr. 679/2016 și Legii 190/2018

Punct început	X / Y	Punct sfârşit	X / Y	Lungime segment (** (m)
6	582.830,352 690.756,564	7	582.824,821 690.738,076	19.298
7	582.824,821 690.738,076	8	582.824,827 690.737,493	0.583
8	582.824,827 690.737,493	1	582.891,996 690.681,162	87.663

** Lungimile segmentelor sunt determinate în planul de proiecţie Stereo 70 şi sunt rotunjite la 1 milimetru.
*** Distanţa dintre puncte este formată din segmente cumulate ce sunt mai mici decât valoarea 1 milimetru.

DATE DESPRE IMOBILUL NR. 3524

Oficiul de Cadastru şi Publicitate Imobiliară SUCEAVA
Biroul de Cadastru şi Publicitate Imobiliară Suceava

A. Partea I. Descrierea imobilului

TEREN Necunoscut

Adresa: Loc. Parhauti, Nr. 69, Jud. Suceava

Nr. Crt	Nr cadastral Nr. topografic	Suprafaţa* (mp)	Observaţii / Referinţe
A1	45168	3.692	Sector cadastral:26 Teren imprejmuit; Limite materializate cu gard de lemn, plasa si limite conventionale

Construcţii

Crt	Nr cadastral Nr. topografic	Adresa	Observaţii / Referinţe
A1.1	45168-C1	Loc. Parhauti, Nr. 69, Jud. Suceava	Nr. niveluri:1; S. construita la sol:58 mp; S. construita desfasurata:58 mp; Constructie, P, din lemn.
A1.2	45168-C2	Loc. Parhauti, Nr. 69, Jud. Suceava	Nr. niveluri:1; S. construita la sol:56 mp; S. construita desfasurata:56 mp; Constructie, P, din lemn.

B. Partea II. Proprietari şi acte

Inscrieri privitoare la dreptul de proprietate şi alte drepturi reale		Referinţe
69961 / 08/10/2024		
Act Notarial nr. 3211 contract de vanzare, din 07/10/2024 emis de MANDICI ALEXANDRU;		
B7	Intabulare, drept de PROPRIETATE, dobandit prin Conventie, cota actuala 1/2	A1, A1.1, A1.2
	1) **CUSIAC DOMNICA MIRELA**, bun propriu	
B8	Intabulare, drept de PROPRIETATE, dobandit prin Conventie, cota actuala 1/2	A1, A1.1, A1.2
	1) **CONSTANTIN IORDAN**, bun propriu	

C. Partea III. SARCINI .

Inscrieri privind dezmembramintele dreptului de proprietate, drepturi reale de garanţie şi sarcini	Referinţe
NU SUNT	

Document care conține date cu caracter personal, protejat de prevederile Regulamentului (UE) nr. 679/2016 și Legii 190/2018

Anexa Nr. 1 La Partea I

Teren

Nr cadastral	Suprafaţa (mp)*	Observaţii / Referinţe
45168	3.692	Limite materializate cu gard de lemn, plasa si limite conventionale

* Suprafaţa este determinată in planul de proiecţie Stereo 70.

DETALII LINIARE IMOBIL

Date referitoare la teren

Crt	Categorie folosință	Intra vilan	Suprafaţa (mp)	Tarla	Parcelă	Nr. topo	Observaţii / Referinţe
1	curti constructii	DA	619	-	-	-	
2	arabil	DA	1.223	-	-	-	
3	arabil	NU	1.850	8	207	-	

Date referitoare la construcţii

Crt	Număr	Destinaţie construcţie	Supraf. (mp)	Situaţie juridică	Observaţii / Referinţe
A1.1	45168-C1	constructii de locuinte	58	Cu acte	Nr. niveluri:1; S. construita la sol:58 mp; S. construita desfasurata:58 mp; Constructie, P, din lemn.
A1.2	45168-C2	constructii anexa	Din acte: 53 Masurata: 56	Cu acte	Nr. niveluri:1; S. construita la sol:56 mp; S. construita desfasurata:56 mp; Constructie, P, din lemn.

Lungime Segmente

1) Valorile lungimilor segmentelor sunt obţinute din proiecţie în plan.

Punct început	X / Y	Punct sfârşit	X / Y	Lungime segment (** (m)	Punct început	X / Y	Punct sfârşit	X / Y	Lungime segment (** (m)

Punct început	X / Y	Punct sfârşit	X / Y	Lungime segment (** (m)
1	582.891,932 690.681,098	2	582.891,996 690.681,162	0.091
3	582.824,827 690.737,493	4	582.824,828 690.737,374	0.119
5	582.824,865 690.733,338	6	582.824,946 690.724,489	8.849
7	582.824,98 690.724,051	8	582.826,854 690.700,03	24.094
9	582.827,093 690.696,967	10	582.826,68 690.694,096	2.901
11	582.826,629 690.692,433	12	582.826,388 690.684,527	7.91
13	582.826,099 690.670,624	14	582.826,046 690.667,048	3.576
15	582.826,021 690.665,341	16	582.825,427 690.658,667	6.7
17	582.825,14 690.656,585	18	582.825,139 690.656,58	0.005
19	582.823,502 690.648,795	20	582.822,294 690.644,823	4.152
21	582.820,953 690.640,964	22	582.829,235 690.635,857	9.73
23	582.833,054 690.633,629	24	582.837,995 690.630,891	5.649
25	582.841,915 690.636,795	26	582.852,111 690.648,635	15.625
27	582.853,957 690.650,706	28	582.854,262 690.651,06	0.467
29	582.855,774 690.652,818	30	582.863,71 690.659,081	10.11
31	582.873,156 690.664,98	32	582.877,933 690.667,193	5.265
33	582.878,254 690.667,418	34	582.882,615 690.670,477	5.327
35	582.888,014 690.676,998	36	582.890,555 690.679,657	3.678

Punct început	X / Y	Punct sfârşit	X / Y	Lungime segment (** (m)
2	582.891,996 690.681,162	3	582.824,827 690.737,493	87.663
4	582.824,828 690.737,374	5	582.824,865 690.733,338	4.036
6	582.824,946 690.724,489	7	582.824,98 690.724,051	0.439
8	582.826,854 690.700,03	9	582.827,093 690.696,967	3.072
10	582.826,68 690.694,096	11	582.826,629 690.692,433	1.664
12	582.826,388 690.684,527	13	582.826,099 690.670,624	13.906
14	582.826,046 690.667,048	15	582.826,021 690.665,341	1.707
16	582.825,427 690.658,667	17	582.825,14 690.656,585	2.102
18	582.825,139 690.656,58	19	582.823,502 690.648,795	7.955
20	582.822,294 690.644,823	21	582.820,953 690.640,964	4.085
22	582.829,235 690.635,857	23	582.833,054 690.633,629	4.421
24	582.837,995 690.630,891	25	582.841,915 690.636,795	7.087
26	582.852,111 690.648,635	27	582.853,957 690.650,706	2.774
28	582.854,262 690.651,06	29	582.855,774 690.652,818	2.319
30	582.863,71 690.659,081	31	582.873,156 690.664,98	11.137
32	582.877,933 690.667,193	33	582.878,254 690.667,418	0.392
34	582.882,615 690.670,477	35	582.888,014 690.676,998	8.466
36	582.890,555 690.679,657	1	582.891,932 690.681,098	1.993

**** Lungimile segmentelor sunt determinate în planul de proiecţie Stereo 70 şi sunt rotunjite la 1 milimetru.**
***** Distanţa dintre puncte este formată din segmente cumulate ce sunt mai mici decât valoarea 1 milimetru.**

Document care conține date cu caracter personal, protejat de prevederile Regulamentului (UE) nr. 679/2016 și Legii 190/2018

DATE DESPRE IMOBILUL NR. 3525

Oficiul de Cadastru şi Publicitate Imobiliară SUCEAVA
Biroul de Cadastru şi Publicitate Imobiliară Suceava

A. Partea I. Descrierea imobilului

TEREN Necunoscut

Adresa: Loc. Parhauti, Nr. 70, Jud. Suceava

Nr. Crt	Nr cadastral Nr. topografic	Suprafaţa* (mp)	Observaţii / Referinţe
A1		5.510	Sector cadastral:26 Teren neimprejmuit; Imobilul s-a format din o parte a PF 1430, 1432, 1431, 1428, 1426 com. cad. PARHAUTI.

B. Partea II. Proprietari şi acte

Inscrieri privitoare la dreptul de proprietate şi alte drepturi reale		Referinţe
/		
Act Administrativ nr. 6598, din 12/09/2024 emis de PRIMARIA TODIREŞTI;		
B1	Inscrierea posesiei, drept de PROPRIETATE, dobandit prin Lege, cota actuala 1/1	A1
	1) **NEIDENTIFICAT NEIDENTIFICAT**	
Act Normativ nr. 7, din 13/03/1996 emis de PARLAMENTUL ROMANIEI (art. 13);		
B2	Se notează menţiunea de proprietar neidentificat.	A1

C. Partea III. SARCINI .

Inscrieri privind dezmembramintele dreptului de proprietate, drepturi reale de garanţie şi sarcini	Referinţe
NU SUNT	

Document care conține date cu caracter personal, protejat de prevederile Regulamentului (UE) nr. 679/2016 și Legii 190/2018

Anexa Nr. 1 La Partea I

Teren

Nr cadastral	Suprafaţa (mp)*	Observaţii / Referinţe
	5.510	Imobilul s-a format din o parte a PF 1430, 1432, 1431, 1428, 1426 com. cad. PARHAUTI.

* Suprafaţa este determinată in planul de proiecţie Stereo 70.

DETALII LINIARE IMOBIL

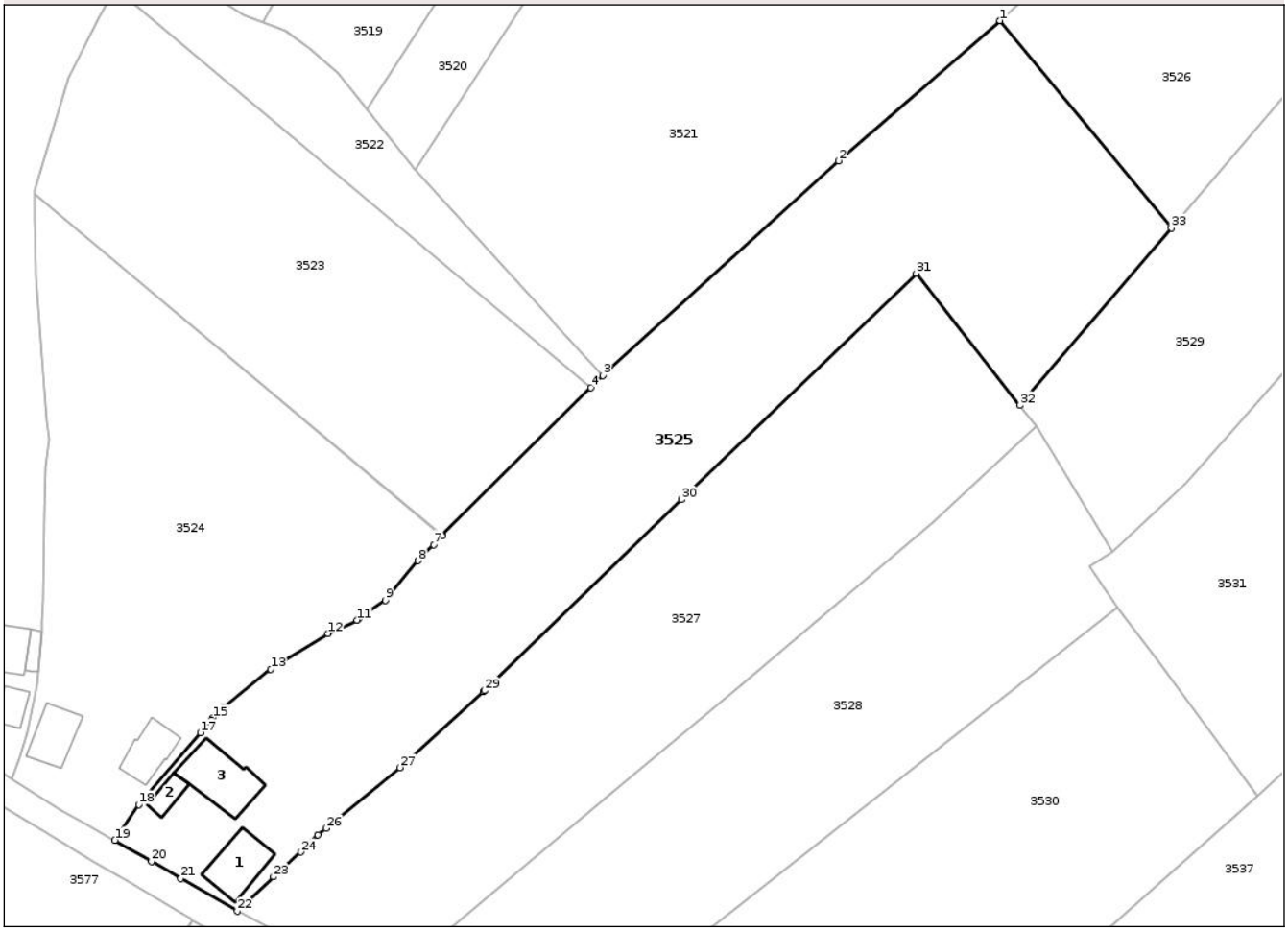

Date referitoare la teren

Crt	Categorie folosință	Intra vilan	Suprafaţa (mp)	Tarla	Parcelă	Nr. topo	Observaţii / Referinţe
1	arabil	NU	4.130	8	207	-	
2	curti constructii	DA	567	-	-	-	
3	arabil	DA	813	-	-	-	

Date referitoare la construcţii

Crt	Număr	Destinaţie construcţie	Supraf. (mp)	Situaţie juridică	Observaţii / Referinţe
A1.1		constructii de locuinte	73	Fara acte	Nr. niveluri:1; S. construita la sol:73 mp; Locuinţă.
A1.2		constructii anexa	22	Fara acte	Nr. niveluri:1; S. construita la sol:22 mp; Anexă.
A1.3		constructii anexa	96	Fara acte	Nr. niveluri:1; S. construita la sol:96 mp; Anexă.

Lungime Segmente

1) Valorile lungimilor segmentelor sunt obţinute din proiecţie în plan.

Punct început	X / Y	Punct sfârşit	X / Y	Lungime segment (** (m)

Punct început	X / Y	Punct sfârşit	X / Y	Lungime segment (** (m)

Document care conține date cu caracter personal, protejat de prevederile Regulamentului (UE) nr. 679/2016 și Legii 190/2018

Punct început	X / Y	Punct sfârşit	X / Y	Lungime segment (** (m)
1	582.983,994 690.766,055	2	582.957,359 690.742,937	35.268
3	582.918,488 690.707,535	4	582.916,502 690.705,558	2.802
5	582.891,996 690.681,162	6	582.891,932 690.681,098	0.091
7	582.890,555 690.679,657	8	582.888,014 690.676,998	3.678
9	582.882,615 690.670,477	10	582.878,254 690.667,418	5.327
11	582.877,933 690.667,193	12	582.873,156 690.664,98	5.265
13	582.863,71 690.659,081	14	582.855,774 690.652,818	10.11
15	582.854,262 690.651,06	16	582.853,957 690.650,706	0.467
17	582.852,111 690.648,635	18	582.841,915 690.636,795	15.625
19	582.837,995 690.630,891	20	582.844,012 690.627,416	6.948
21	582.848,869 690.624,597	22	582.858,198 690.619,185	10.785
23	582.864,129 690.624,862	24	582.868,679 690.628,944	6.113
25	582.871,502 690.631,737	26	582.872,859 690.632,849	1.754
27	582.885,051 690.642,844	28	582.898,793 690.655,433	18.637
29	582.898,922 690.655,558	30	582.931,429 690.687,054	45.263
31	582.970,18 690.724,405	32	582.987,264 690.702,593	27.706
33	583.012,23 690.731,845	1	582.983,994 690.766,055	44.358

Punct început	X / Y	Punct sfârşit	X / Y	Lungime segment (** (m)
2	582.957,359 690.742,937	3	582.918,488 690.707,535	52.576
4	582.916,502 690.705,558	5	582.891,996 690.681,162	34.579
6	582.891,932 690.681,098	7	582.890,555 690.679,657	1.993
8	582.888,014 690.676,998	9	582.882,615 690.670,477	8.466
10	582.878,254 690.667,418	11	582.877,933 690.667,193	0.392
12	582.873,156 690.664,98	13	582.863,71 690.659,081	11.137
14	582.855,774 690.652,818	15	582.854,262 690.651,06	2.319
16	582.853,957 690.650,706	17	582.852,111 690.648,635	2.774
18	582.841,915 690.636,795	19	582.837,995 690.630,891	7.087
20	582.844,012 690.627,416	21	582.848,869 690.624,597	5.616
22	582.858,198 690.619,185	23	582.864,129 690.624,862	8.21
24	582.868,679 690.628,944	25	582.871,502 690.631,737	3.971
26	582.872,859 690.632,849	27	582.885,051 690.642,844	15.765
28	582.898,793 690.655,433	29	582.898,922 690.655,558	0.18
30	582.931,429 690.687,054	31	582.970,18 690.724,405	53.821
32	582.987,264 690.702,593	33	583.012,23 690.731,845	38.458

** Lungimile segmentelor sunt determinate în planul de proiecţie Stereo 70 şi sunt rotunjite la 1 milimetru.
*** Distanţa dintre puncte este formată din segmente cumulate ce sunt mai mici decât valoarea 1 milimetru.

Document care conține date cu caracter personal, protejat de prevederile Regulamentului (UE) nr. 679/2016 și Legii 190/2018

DATE DESPRE IMOBILUL NR. 3526

Oficiul de Cadastru şi Publicitate Imobiliară SUCEAVA
Biroul de Cadastru şi Publicitate Imobiliară Suceava

A. Partea I. Descrierea imobilului

TEREN Extravilan

Adresa: Jud. Suceava

Nr. Crt	Nr cadastral Nr. topografic	Suprafaţa* (mp)	Observaţii / Referinţe
A1		2.600	Sector cadastral:26 Teren neimprejmuit;

B. Partea II. Proprietari şi acte

Inscrieri privitoare la dreptul de proprietate şi alte drepturi reale		Referinţe
/		
Act Administrativ nr. 723, din 31/07/1995 emis de CJSDPAT SUCEAVA;		
B1	Intabulare, drept de PROPRIETATE, dobandit prin Reconstituire, cota actuala 1/1	A1
	1) **RĂULEAC PARASCHIVA**, Lipsă CNP proprietar.	

C. Partea III. SARCINI .

Inscrieri privind dezmembramintele dreptului de proprietate, drepturi reale de garanţie şi sarcini	Referinţe
NU SUNT	

Document care conține date cu caracter personal, protejat de prevederile Regulamentului (UE) nr. 679/2016 și Legii 190/2018

Anexa Nr. 1 La Partea I

Teren

Nr cadastral	Suprafaţa (mp)*	Observaţii / Referinţe
	2.600	

* Suprafaţa este determinată in planul de proiecţie Stereo 70.

DETALII LINIARE IMOBIL

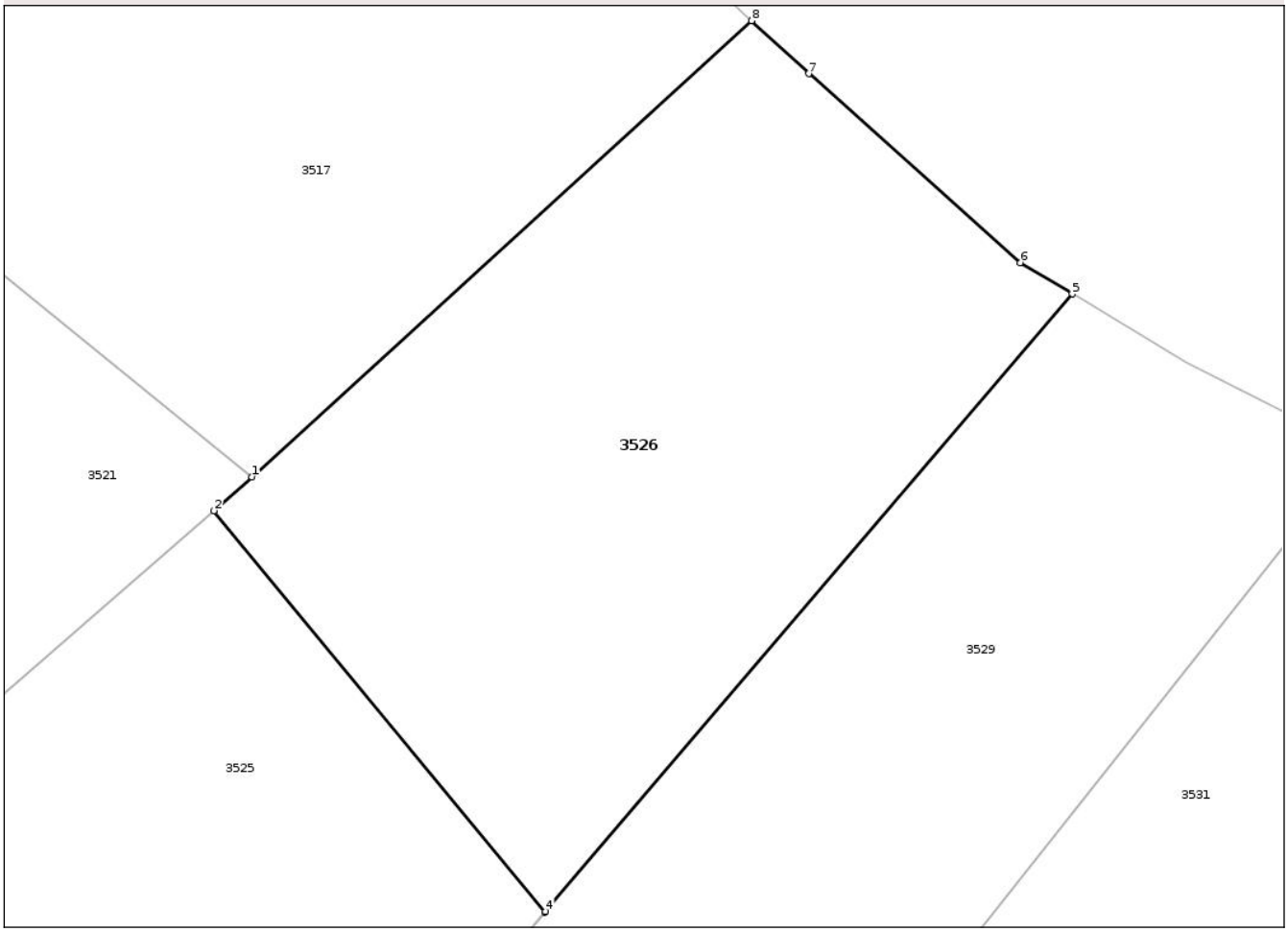

Date referitoare la teren

Crt	Categorie folosință	Intra vilan	Suprafaţa (mp)	Tarla	Parcelă	Nr. topo	Observaţii / Referinţe
1	arabil	NU	2.600	8	207	-	

Lungime Segmente
1) Valorile lungimilor segmentelor sunt obţinute din proiecţie în plan.

Punct început	X / Y	Punct sfârşit	X / Y	Lungime segment (** (m)
1	582.987,229 690.768,945	2	582.983,994 690.766,055	4.338
2	582.983,994 690.766,055	3	583.012,23 690.731,845	44.358
3	583.012,23 690.731,845	4	583.012,289 690.731,914	0.091
4	583.012,289 690.731,914	5	583.057,202 690.784,537	69.184
5	583.057,202 690.784,537	6	583.052,772 690.787,203	5.17

Document care conține date cu caracter personal, protejat de prevederile Regulamentului (UE) nr. 679/2016 și Legii 190/2018

Punct început	X / Y	Punct sfârşit	X / Y	Lungime segment (** (m)
6	583.052,772 690.787,203	7	583.034,733 690.803,299	24.176
7	583.034,733 690.803,299	8	583.029,857 690.807,813	6.645
8	583.029,857 690.807,813	1	582.987,229 690.768,945	57.688

** Lungimile segmentelor sunt determinate în planul de proiecţie Stereo 70 şi sunt rotunjite la 1 milimetru.
*** Distanţa dintre puncte este formată din segmente cumulate ce sunt mai mici decât valoarea 1 milimetru.

Document care conține date cu caracter personal, protejat de prevederile Regulamentului (UE) nr. 679/2016 și Legii 190/2018

DATE DESPRE IMOBILUL NR. 3527

Oficiul de Cadastru şi Publicitate Imobiliară SUCEAVA
Biroul de Cadastru şi Publicitate Imobiliară Suceava

A. Partea I. Descrierea imobilului

Nr. CF vechi:1277 Parhauti
Nr. cadastral vechi:1349

TEREN Necunoscut

Adresa: Loc. Parhauti, Nr. 70, Jud. Suceava

Nr. Crt	Nr cadastral Nr. topografic	Suprafaţa* (mp)	Observaţii / Referinţe
A1	33211	Din acte: 5.000 Masurata: 4.189	Sector cadastral:26 Teren neimprejmuit;

B. Partea II. Proprietari şi acte

Inscrieri privitoare la dreptul de proprietate şi alte drepturi reale		Referinţe
55455 / 22/11/2016		
Act Normativ nr. 17, din 07/03/2014 emis de PARLAMENTUL ROMÂNIEI;		
B2	Imobil aflat sub incidenta art. 3, alin (1) din Legea nr. 17/2014.	A1
28497 / 05/05/2022		
Act Notarial nr. 2364, din 03/05/2022 emis de BUSUIOC OVIDIU;		
B6	Intabulare, drept de PROPRIETATEbun comun in dev. cu titlu de cumparare, dobandit prin Conventie, cota actuala 1/1	A1
	1) **IGNĂTESCU PETRU** 2) **IGNĂTESCU MIRELA**	

C. Partea III. SARCINI

Inscrieri privind dezmembramintele dreptului de proprietate, drepturi reale de garanţie şi sarcini		Referinţe
28497 / 05/05/2022		
Act Notarial nr. 2364, din 03/05/2022 emis de BUSUIOC OVIDIU;		
C1	Intabulare, drept de UZUFRUCT VIAGER, cota actuala 1/1	A1
	1) **IGNĂTESCU VASILE** 2) **IGNĂTESCU RODIADA**	
C2	Intabulare, drept de IPOTECA LEGALA, Valoare:0 corespunzatoare intretinerii neexecutate conform art.2386 alin.4 NCC	A1
	1) **IGNĂTESCU VASILE** 2) **IGNĂTESCU RODIADA**	

Document care conține date cu caracter personal, protejat de prevederile Regulamentului (UE) nr. 679/2016 și Legii 190/2018

Anexa Nr. 1 La Partea I

Teren

Nr cadastral	Suprafaţa (mp)*	Observaţii / Referinţe
33211	Din acte: 5.000 Masurata: 4.189	

* Suprafaţa este determinată in planul de proiecţie Stereo 70.

DETALII LINIARE IMOBIL

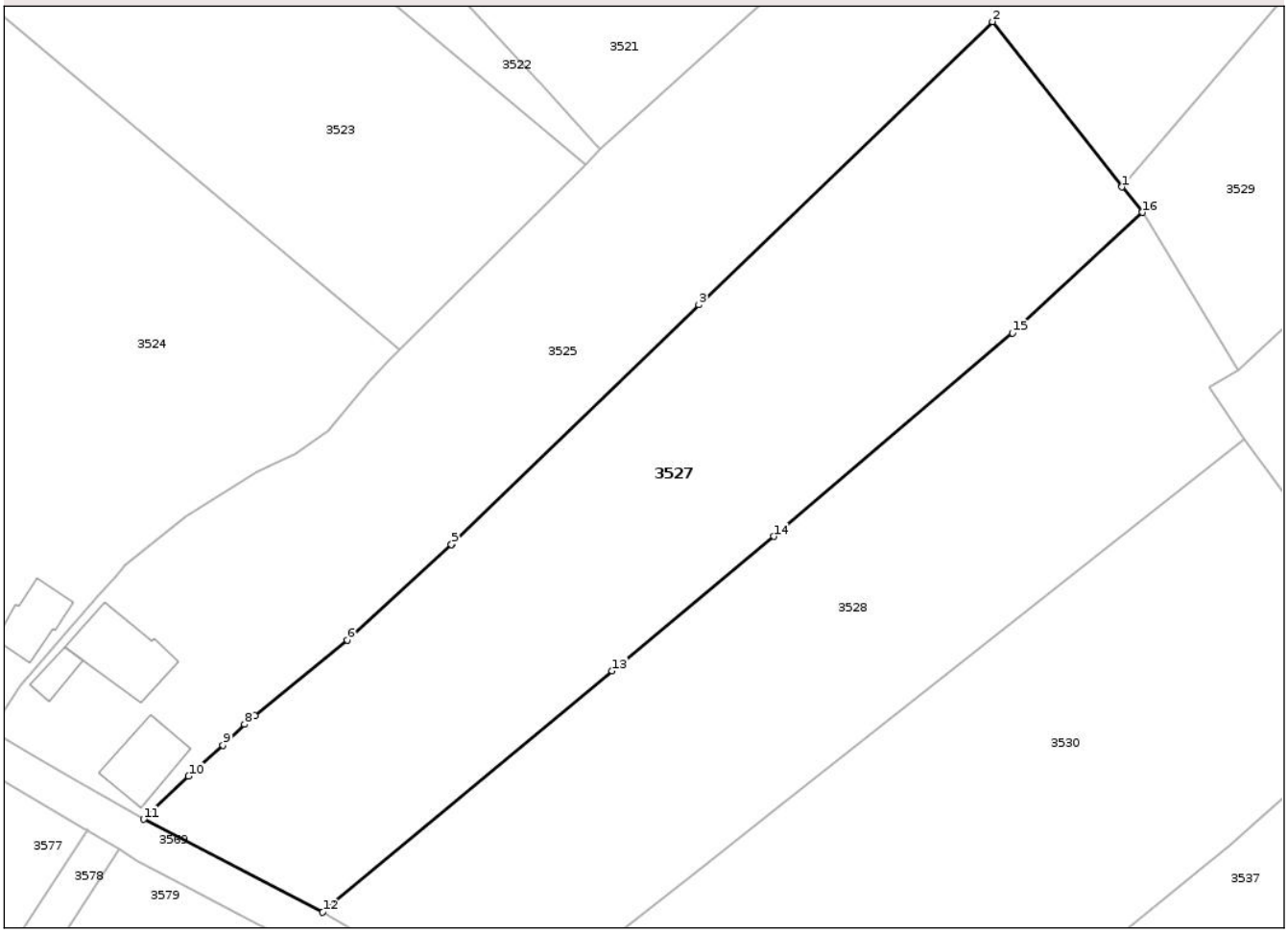

Date referitoare la teren

Crt	Categorie folosinţă	Intra vilan	Suprafaţa (mp)	Tarla	Parcelă	Nr. topo	Observaţii / Referinţe
1	arabil	DA	1.340	8	-	1349	Limite partial materializate cu gard de lemn, gard de plasa si tarusi de lemn.
2	arabil	NU	2.849	8	207	-	Limite partial materializate cu tarusi de lemn.

Lungime Segmente

1) Valorile lungimilor segmentelor sunt obţinute din proiecţie în plan.

Punct început	X / Y	Punct sfârşit	X / Y	Lungime segment (** (m)
1	582.987,264 690.702,593	2	582.970,18 690.724,405	27.706
2	582.970,18 690.724,405	3	582.931,429 690.687,054	53.821
3	582.931,429 690.687,054	4	582.898,922 690.655,558	45.263
4	582.898,922 690.655,558	5	582.898,793 690.655,433	0.18

Document care conține date cu caracter personal, protejat de prevederile Regulamentului (UE) nr. 679/2016 și Legii 190/2018

Punct început	X / Y	Punct sfârşit	X / Y	Lungime segment (** (m)
5	582.898,793 690.655,433	6	582.885,051 690.642,844	18.637
6	582.885,051 690.642,844	7	582.872,859 690.632,849	15.765
7	582.872,859 690.632,849	8	582.871,502 690.631,737	1.754
8	582.871,502 690.631,737	9	582.868,679 690.628,944	3.971
9	582.868,679 690.628,944	10	582.864,129 690.624,862	6.113
10	582.864,129 690.624,862	11	582.858,198 690.619,185	8.21
11	582.858,198 690.619,185	12	582.881,822 690.606,922	26.617
12	582.881,822 690.606,922	13	582.920,01 690.638,751	49.713
13	582.920,01 690.638,751	14	582.941,319 690.656,512	27.74
14	582.941,319 690.656,512	15	582.972,795 690.683,337	41.356
15	582.972,795 690.683,337	16	582.989,959 690.699,253	23.408
16	582.989,959 690.699,253	1	582.987,264 690.702,593	4.292

** Lungimile segmentelor sunt determinate în planul de proiecţie Stereo 70 şi sunt rotunjite la 1 milimetru.
*** Distanţa dintre puncte este formată din segmente cumulate ce sunt mai mici decât valoarea 1 milimetru.

Document care conține date cu caracter personal, protejat de prevederile Regulamentului (UE) nr. 679/2016 și Legii 190/2018

DATE DESPRE IMOBILUL NR. 3528

Oficiul de Cadastru şi Publicitate Imobiliară SUCEAVA
Biroul de Cadastru şi Publicitate Imobiliară Suceava

A. Partea I. Descrierea imobilului

TEREN Necunoscut

Adresa: Loc. Parhauti, Jud. Suceava

Nr. Crt	Nr cadastral Nr. topografic	Suprafaţa* (mp)	Observaţii / Referinţe
A1		3.800	Sector cadastral:26 Teren neimprejmuit; Imobilul s-a format din o parte a PF 1433, 1426, 1432, 1349, 1350, 1351 com. cad. PARHAUTI.

B. Partea II. Proprietari şi acte

Inscrieri privitoare la dreptul de proprietate şi alte drepturi reale		Referinţe
/		
Act Administrativ nr. 1620, din 17/07/1998 emis de CJSDPAT SUCEAVA;		
B1	Intabulare, drept de PROPRIETATE, dobandit prin Reconstituire, cota actuala 1/1	A1
	1) **BIGHEI DOMNICA**, Lipsă CNP proprietar. 2) **BĂLAN ANTON**, Lipsă CNP proprietar. 3) **BĂLAN VASILE ZAMFIR**, Lipsă CNP proprietar.	

C. Partea III. SARCINI .

Inscrieri privind dezmembramintele dreptului de proprietate, drepturi reale de garanţie şi sarcini	Referinţe
NU SUNT	

Document care conține date cu caracter personal, protejat de prevederile Regulamentului (UE) nr. 679/2016 și Legii 190/2018

Anexa Nr. 1 La Partea I

Teren

Nr cadastral	Suprafaţa (mp)*	Observaţii / Referinţe
	3.800	Imobilul s-a format din o parte a PF 1433, 1426, 1432, 1349, 1350, 1351 com. cad. PARHAUTI.

* Suprafaţa este determinată in planul de proiecţie Stereo 70.

DETALII LINIARE IMOBIL

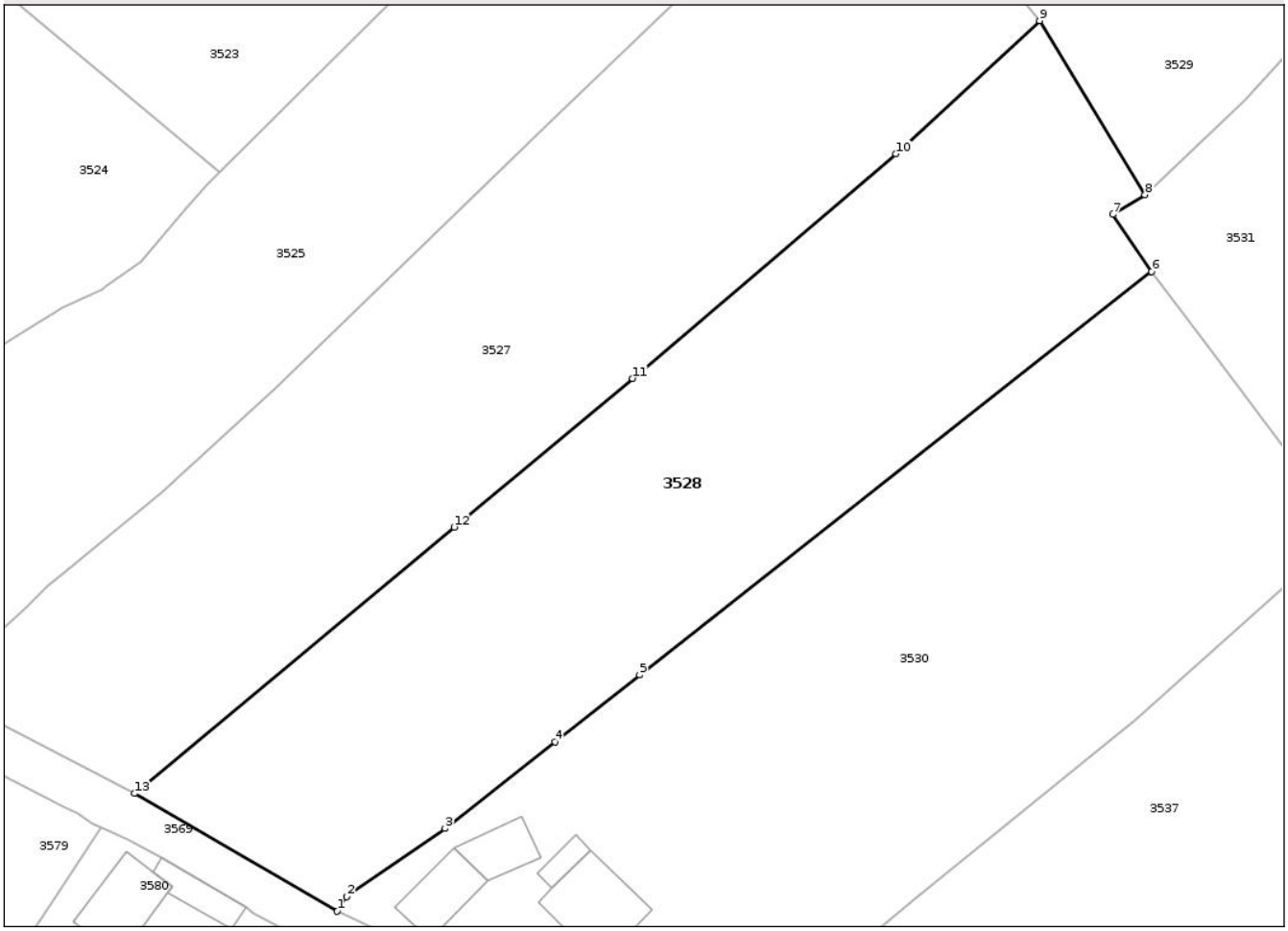

Date referitoare la teren

Crt	Categorie folosință	Intra vilan	Suprafaţa (mp)	Tarla	Parcelă	Nr. topo	Observaţii / Referinţe
1	arabil	NU	2.516	8	207	-	
2	arabil	DA	1.284	-	-	-	

Lungime Segmente
1) Valorile lungimilor segmentelor sunt obţinute din proiecţie în plan.

Punct început	X / Y	Punct sfârşit	X / Y	Lungime segment (** (m)
1	582.906,05 690.592,843	2	582.907,167 690.594,58	2.065
2	582.907,167 690.594,58	3	582.918,921 690.602,74	14.309
3	582.918,921 690.602,74	4	582.932,067 690.613,1	16.738
4	582.932,067 690.613,1	5	582.942,188 690.621,075	12.885

Document care conține date cu caracter personal, protejat de prevederile Regulamentului (UE) nr. 679/2016 și Legii 190/2018

Punct început	X / Y	Punct sfârşit	X / Y	Lungime segment (** (m)
5	582.942,188 690.621,075	6	583.003,355 690.669,277	77.877
6	583.003,355 690.669,277	7	582.998,722 690.676,11	8.256
7	582.998,722 690.676,11	8	583.002,569 690.678,452	4.504
8	583.002,569 690.678,452	9	582.989,959 690.699,253	24.325
9	582.989,959 690.699,253	10	582.972,795 690.683,337	23.408
10	582.972,795 690.683,337	11	582.941,319 690.656,512	41.356
11	582.941,319 690.656,512	12	582.920,01 690.638,751	27.74
12	582.920,01 690.638,751	13	582.881,822 690.606,922	49.713
13	582.881,822 690.606,922	1	582.906,05 690.592,843	28.022

** Lungimile segmentelor sunt determinate în planul de proiecţie Stereo 70 şi sunt rotunjite la 1 milimetru.
*** Distanţa dintre puncte este formată din segmente cumulate ce sunt mai mici decât valoarea 1 milimetru.

Document care conține date cu caracter personal, protejat de prevederile Regulamentului (UE) nr. 679/2016 și Legii 190/2018

DATE DESPRE IMOBILUL NR. 3529

Oficiul de Cadastru şi Publicitate Imobiliară SUCEAVA
Biroul de Cadastru şi Publicitate Imobiliară Suceava

A. Partea I. Descrierea imobilului

TEREN Extravilan

Adresa: Jud. Suceava

Nr. Crt	Nr cadastral Nr. topografic	Suprafaţa* (mp)	Observaţii / Referinţe
A1		3.300	Sector cadastral:26 Teren neimprejmuit;

B. Partea II. Proprietari şi acte

Inscrieri privitoare la dreptul de proprietate şi alte drepturi reale		Referinţe
/		
Act Administrativ nr. 723, din 31/07/1995 emis de CJSDPAT SUCEAVA;		
B1	Intabulare, drept de PROPRIETATE, dobandit prin Reconstituire, cota actuala 1/1	A1
	1) **RĂULEAC PARASCHIVA**, Lipsă CNP proprietar.	

C. Partea III. SARCINI .

Inscrieri privind dezmembramintele dreptului de proprietate, drepturi reale de garanţie şi sarcini	Referinţe
NU SUNT	

Document care conține date cu caracter personal, protejat de prevederile Regulamentului (UE) nr. 679/2016 și Legii 190/2018

Anexa Nr. 1 La Partea I

Teren

Nr cadastral	Suprafaţa (mp)*	Observaţii / Referinţe
	3.300	

* Suprafaţa este determinată in planul de proiecţie Stereo 70.

DETALII LINIARE IMOBIL

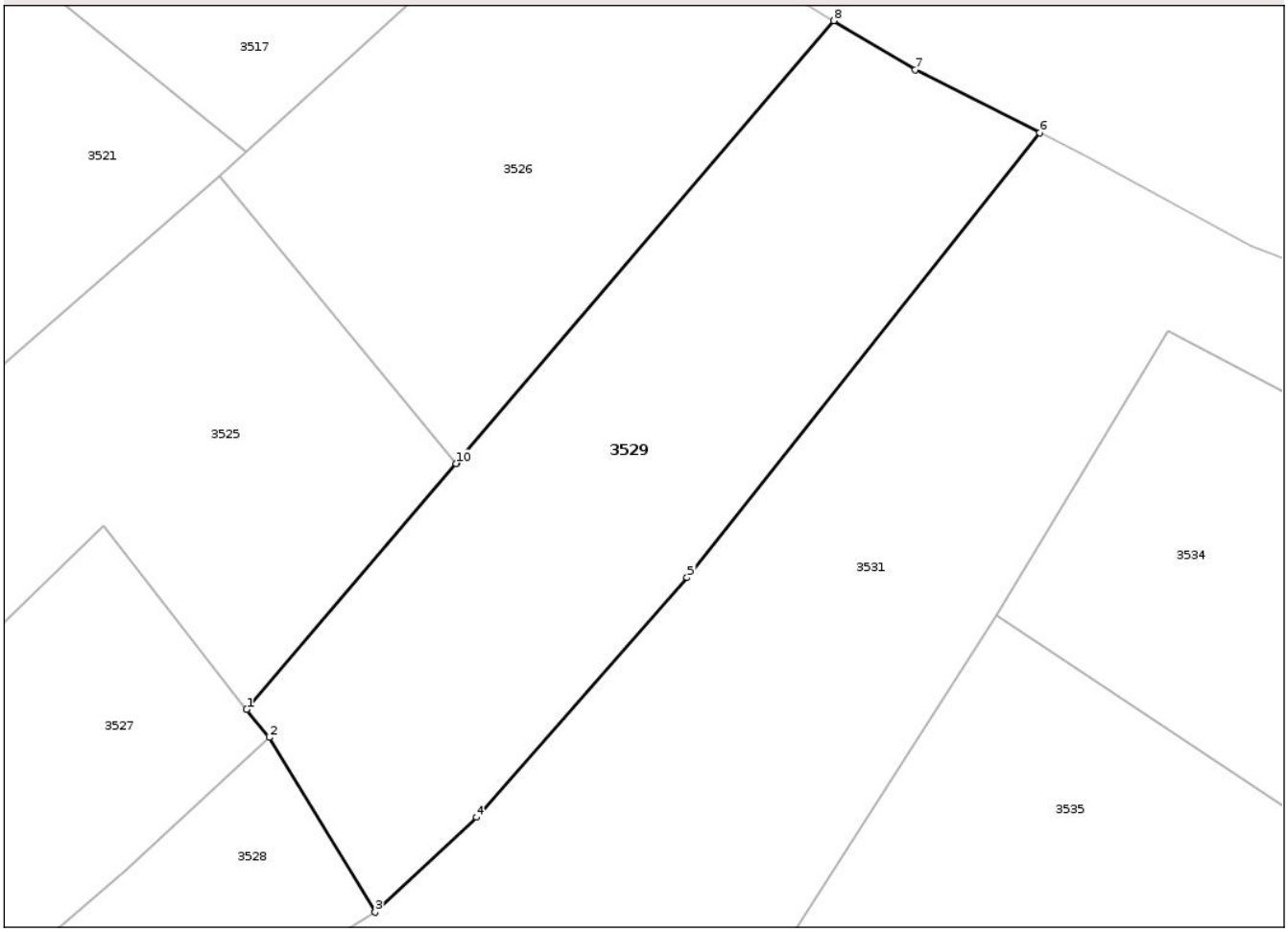

Date referitoare la teren

Crt	Categorie folosință	Intra vilan	Suprafaţa (mp)	Tarla	Parcelă	Nr. topo	Observaţii / Referinţe
1	arabil	NU	3.300	8	207	-	

Lungime Segmente
1) Valorile lungimilor segmentelor sunt obţinute din proiecţie în plan.

Punct început	X / Y	Punct sfârşit	X / Y	Lungime segment (** (m)
1	582.987,264 690.702,593	2	582.989,959 690.699,253	4.292
2	582.989,959 690.699,253	3	583.002,569 690.678,452	24.325
3	583.002,569 690.678,452	4	583.014,638 690.689,744	16.528
4	583.014,638 690.689,744	5	583.039,721 690.718,267	37.983
5	583.039,721 690.718,267	6	583.081,717 690.771,188	67.56

Document care conține date cu caracter personal, protejat de prevederile Regulamentului (UE) nr. 679/2016 și Legii 190/2018

Punct început	X / Y	Punct sfârşit	X / Y	Lungime segment (** (m)
6	583.081,717 690.771,188	7	583.066,905 690.778,697	16.607
7	583.066,905 690.778,697	8	583.057,202 690.784,537	11.325
8	583.057,202 690.784,537	9	583.012,289 690.731,914	69.184
9	583.012,289 690.731,914	10	583.012,23 690.731,845	0.091
10	583.012,23 690.731,845	1	582.987,264 690.702,593	38.458

** Lungimile segmentelor sunt determinate în planul de proiecţie Stereo 70 şi sunt rotunjite la 1 milimetru.
*** Distanţa dintre puncte este formată din segmente cumulate ce sunt mai mici decât valoarea 1 milimetru.

Document care conține date cu caracter personal, protejat de prevederile Regulamentului (UE) nr. 679/2016 și Legii 190/2018

DATE DESPRE IMOBILUL NR. 3530

Oficiul de Cadastru şi Publicitate Imobiliară SUCEAVA
Biroul de Cadastru şi Publicitate Imobiliară Suceava

A. Partea I. Descrierea imobilului

TEREN Necunoscut

Adresa: Loc. Parhauti, Nr. 72, Jud. Suceava

Nr. Crt	Nr cadastral Nr. topografic	Suprafaţa* (mp)	Observaţii / Referinţe
A1	30812	4.600	Sector cadastral:26 Teren neimprejmuit;

Construcţii

Crt	Nr cadastral Nr. topografic	Adresa	Observaţii / Referinţe
A1.3	30812-C3	Loc. Parhauti, Nr. 72, Jud. Suceava	Nr. niveluri:1; S. construita la sol:57 mp; Sura cu grajd

B. Partea II. Proprietari şi acte

Inscrieri privitoare la dreptul de proprietate şi alte drepturi reale		Referinţe
28512 / 05/05/2022		
Act Notarial nr. 2364, din 03/05/2022 emis de NOTAR PUBLIC BUSUIOC OVIDIU;		
B14	Intabulare, drept de PROPRIETATE, bun comun, în devălmăşie, dobandit prin Conventie, cota actuala 1/1	A1, A1.3
	1) **IGNĂTESCU PETRU** 2) **IGNĂTESCU MIRELA**	

C. Partea III. SARCINI

Inscrieri privind dezmembramintele dreptului de proprietate, drepturi reale de garanţie şi sarcini		Referinţe
28512 / 05/05/2022		
Act Notarial nr. 2364, din 03/05/2022 emis de NOTAR PUBLIC BUSUIOC OVIDIU;		
C1	Intabulare, drept de UZUFRUCT VIAGER, cota actuala 1/1	A1, A1.3
	1) **IGNATESCU VASILE** 2) **IGNATESCU RODIADA**	
C2	Intabulare, drept de IPOTECA LEGALA, Valoare:0 - conform art. 2386 pct. 4 NCC pentru plata rentei in bani corespunzatoare intretinerii neexecutate	A1, A1.3
	1) **IGNATESCU VASILE** 2) **IGNATESCU RODIADA**	

Document care conține date cu caracter personal, protejat de prevederile Regulamentului (UE) nr. 679/2016 și Legii 190/2018

Anexa Nr. 1 La Partea I

Teren

Nr cadastral	Suprafaţa (mp)*	Observaţii / Referinţe
30812	4.600	

* Suprafaţa este determinată in planul de proiecţie Stereo 70.

DETALII LINIARE IMOBIL

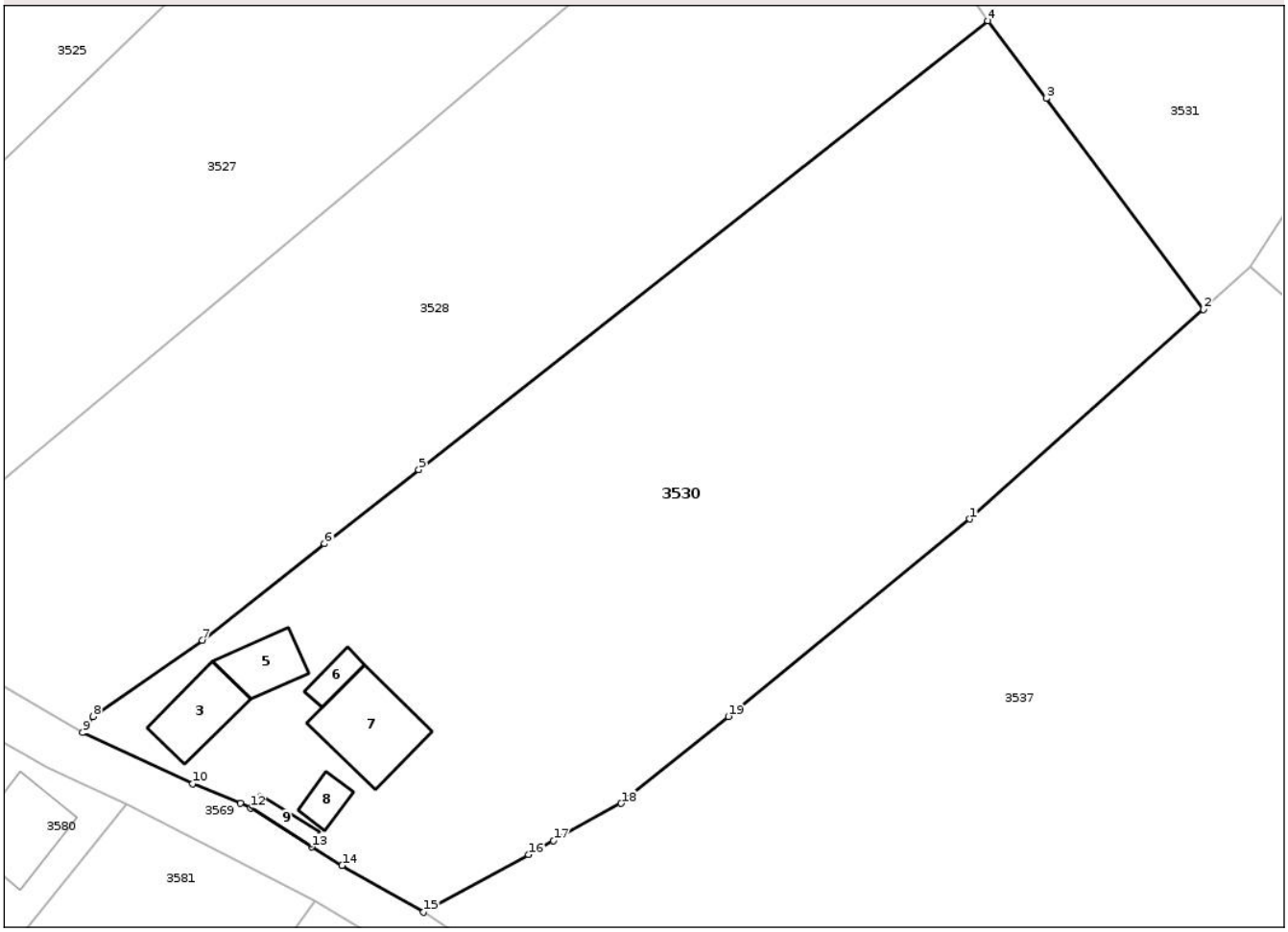

Date referitoare la teren

Crt	Categorie folosință	Intra vilan	Suprafaţa (mp)	Tarla	Parcelă	Nr. topo	Observaţii / Referinţe
1	curti constructii	DA	922	8	-	-	Teren partial ingradit
2	arabil	DA	741	8	-	-	Teren partial ingradit
3	arabil	NU	2.937	8	207	-	

Date referitoare la construcţii

Crt	Număr	Destinaţie construcţie	Supraf. (mp)	Situaţie juridică	Observaţii / Referinţe
A1.3	30812-C3	constructii anexa	57	Cu acte	Nr. niveluri:1; S. construita la sol:57 mp; Sura cu grajd
A1.5		constructii anexa	42	Fara acte	Nr. niveluri:1; S. construita la sol:42 mp; Anexă.
A1.6		constructii anexa	17	Fara acte	Nr. niveluri:1; S. construita la sol:17 mp; Anexă.
A1.7		constructii de locuinte	90	Fara acte	Nr. niveluri:1; S. construita la sol:90 mp; Locuinţă.
A1.8		constructii anexa	19	Fara acte	Nr. niveluri:1; S. construita la sol:19 mp; Anexă.
A1.9		constructii anexa	13	Fara acte	Nr. niveluri:1; S. construita la sol:13 mp; Anexă.

Document care conține date cu caracter personal, protejat de prevederile Regulamentului (UE) nr. 679/2016 și Legii 190/2018

Lungime Segmente
1) Valorile lungimilor segmentelor sunt obţinute din proiecţie în plan.

Punct început	X / Y	Punct sfârşit	X / Y	Lungime segment (** (m)
1	583.001,424 690.615,779	2	583.026,541 690.638,279	33.721
2	583.026,541 690.638,279	3	583.009,617 690.660,927	28.273
3	583.009,617 690.660,927	4	583.003,355 690.669,277	10.437
4	583.003,355 690.669,277	5	582.942,188 690.621,075	77.877
5	582.942,188 690.621,075	6	582.932,067 690.613,1	12.885
6	582.932,067 690.613,1	7	582.918,921 690.602,74	16.738
7	582.918,921 690.602,74	8	582.907,167 690.594,58	14.309
8	582.907,167 690.594,58	9	582.906,05 690.592,843	2.065
9	582.906,05 690.592,843	10	582.917,897 690.587,354	13.057
10	582.917,897 690.587,354	11	582.922,98 690.585,238	5.506
11	582.922,98 690.585,238	12	582.924,087 690.584,731	1.218
12	582.924,087 690.584,731	13	582.930,658 690.580,564	7.781
13	582.930,658 690.580,564	14	582.933,949 690.578,57	3.848
14	582.933,949 690.578,57	15	582.942,71 690.573,552	10.096
15	582.942,71 690.573,552	16	582.953,992 690.579,74	12.868
16	582.953,992 690.579,74	17	582.956,669 690.581,221	3.059
17	582.956,669 690.581,221	18	582.963,932 690.585,238	8.3
18	582.963,932 690.585,238	19	582.975,457 690.594,559	14.823
19	582.975,457 690.594,559	1	583.001,424 690.615,779	33.535

** Lungimile segmentelor sunt determinate în planul de proiecţie Stereo 70 şi sunt rotunjite la 1 milimetru.
*** Distanţa dintre puncte este formată din segmente cumulate ce sunt mai mici decât valoarea 1 milimetru.

Document care conține date cu caracter personal, protejat de prevederile Regulamentului (UE) nr. 679/2016 și Legii 190/2018

DATE DESPRE IMOBILUL NR. 3531

Oficiul de Cadastru şi Publicitate Imobiliară SUCEAVA
Biroul de Cadastru şi Publicitate Imobiliară Suceava

A. Partea I. Descrierea imobilului

TEREN Extravilan

Adresa: Jud. Suceava

Nr. Crt	Nr cadastral Nr. topografic	Suprafaţa* (mp)	Observaţii / Referinţe
A1		8.200	Sector cadastral:26 Teren neimprejmuit;

B. Partea II. Proprietari şi acte

Inscrieri privitoare la dreptul de proprietate şi alte drepturi reale		Referinţe
/		
Act Administrativ nr. 1621, din 17/07/1998 emis de CJSDPAT SUCEAVA;		
B1	Intabulare, drept de PROPRIETATE, dobandit prin Reconstituire, cota actuala 1/1	A1
	1) **BĂLAN ELISABETA**, Lipsă CNP proprietar.	

C. Partea III. SARCINI .

Inscrieri privind dezmembramintele dreptului de proprietate, drepturi reale de garanţie şi sarcini	Referinţe
NU SUNT	

Document care conține date cu caracter personal, protejat de prevederile Regulamentului (UE) nr. 679/2016 și Legii 190/2018

Anexa Nr. 1 La Partea I

Teren

Nr cadastral	Suprafaţa (mp)*	Observaţii / Referinţe
	8.200	

* Suprafaţa este determinată in planul de proiecţie Stereo 70.

DETALII LINIARE IMOBIL

Date referitoare la teren

Crt	Categorie folosință	Intra vilan	Suprafaţa (mp)	Tarla	Parcelă	Nr. topo	Observaţii / Referinţe
1	arabil	NU	8.200	8	207	-	

Lungime Segmente
1) Valorile lungimilor segmentelor sunt obţinute din proiecţie în plan.

Punct început	X / Y	Punct sfârşit	X / Y	Lungime segment (** (m)
1	583.009,617 690.660,927	2	583.026,541 690.638,279	28.273
3	583.031,52 690.642,861	4	583.034,636 690.647,621	5.689
5	583.053,265 690.677,369	6	583.076,565 690.713,763	43.214
7	583.097,025 690.747,613	8	583.162,807 690.712,898	74.38
9	583.235,379 690.678,094	10	583.246,826 690.701,674	26.212

Punct început	X / Y	Punct sfârşit	X / Y	Lungime segment (** (m)
2	583.026,541 690.638,279	3	583.031,52 690.642,861	6.766
4	583.034,636 690.647,621	5	583.053,265 690.677,369	35.1
6	583.076,565 690.713,763	7	583.097,025 690.747,613	39.553
8	583.162,807 690.712,898	9	583.235,379 690.678,094	80.486
10	583.246,826 690.701,674	11	583.197,103 690.723,989	54.501

Document care conține date cu caracter personal, protejat de prevederile Regulamentului (UE) nr. 679/2016 și Legii 190/2018

Punct început	X / Y	Punct sfârşit	X / Y	Lungime segment (** (m)
11	583.197,103 690.723,989	12	583.177,573 690.734,101	21.993
13	583.146,644 690.750,115	14	583.138,007 690.750,1	8.637
15	583.131,256 690.750,824	16	583.121,444 690.751,944	9.876
17	583.107,021 690.757,772	18	583.087,329 690.768,343	22.35
19	583.081,717 690.771,188	20	583.039,721 690.718,267	67.56
21	583.014,638 690.689,744	22	583.002,569 690.678,452	16.528
23	582.998,722 690.676,11	24	583.003,355 690.669,277	8.256

Punct început	X / Y	Punct sfârşit	X / Y	Lungime segment (** (m)
12	583.177,573 690.734,101	13	583.146,644 690.750,115	34.829
14	583.138,007 690.750,1	15	583.131,256 690.750,824	6.79
16	583.121,444 690.751,944	17	583.107,021 690.757,772	15.556
18	583.087,329 690.768,343	19	583.081,717 690.771,188	6.292
20	583.039,721 690.718,267	21	583.014,638 690.689,744	37.983
22	583.002,569 690.678,452	23	582.998,722 690.676,11	4.504
24	583.003,355 690.669,277	1	583.009,617 690.660,927	10.437

** Lungimile segmentelor sunt determinate în planul de proiecţie Stereo 70 şi sunt rotunjite la 1 milimetru.
*** Distanţa dintre puncte este formată din segmente cumulate ce sunt mai mici decât valoarea 1 milimetru.

Document care conține date cu caracter personal, protejat de prevederile Regulamentului (UE) nr. 679/2016 și Legii 190/2018

DATE DESPRE IMOBILUL NR. 3532

Oficiul de Cadastru şi Publicitate Imobiliară SUCEAVA
Biroul de Cadastru şi Publicitate Imobiliară Suceava

A. Partea I. Descrierea imobilului

TEREN Extravilan

Adresa: Jud. Suceava

Nr. Crt	Nr cadastral Nr. topografic	Suprafaţa* (mp)	Observaţii / Referinţe
A1		1.100	Sector cadastral:26 Teren neimprejmuit;

B. Partea II. Proprietari şi acte

Inscrieri privitoare la dreptul de proprietate şi alte drepturi reale		Referinţe
/		
Act Administrativ nr. 1620, din 17/07/1998 emis de CJSDPAT SUCEAVA;		
B1	Intabulare, drept de PROPRIETATE, dobandit prin Reconstituire, cota actuala 1/1	A1
	1) **BIGHEI DOMNICA**, Lipsă CNP proprietar. 2) **BĂLAN ANTON**, Lipsă CNP proprietar. 3) **BĂLAN VASILE ZAMFIR**, Lipsă CNP proprietar.	

C. Partea III. SARCINI .

Inscrieri privind dezmembramintele dreptului de proprietate, drepturi reale de garanţie şi sarcini	Referinţe
NU SUNT	

Document care conține date cu caracter personal, protejat de prevederile Regulamentului (UE) nr. 679/2016 și Legii 190/2018

Anexa Nr. 1 La Partea I

Teren

Nr cadastral	Suprafaţa (mp)*	Observaţii / Referinţe
	1.100	

* Suprafaţa este determinată in planul de proiecţie Stereo 70.

DETALII LINIARE IMOBIL

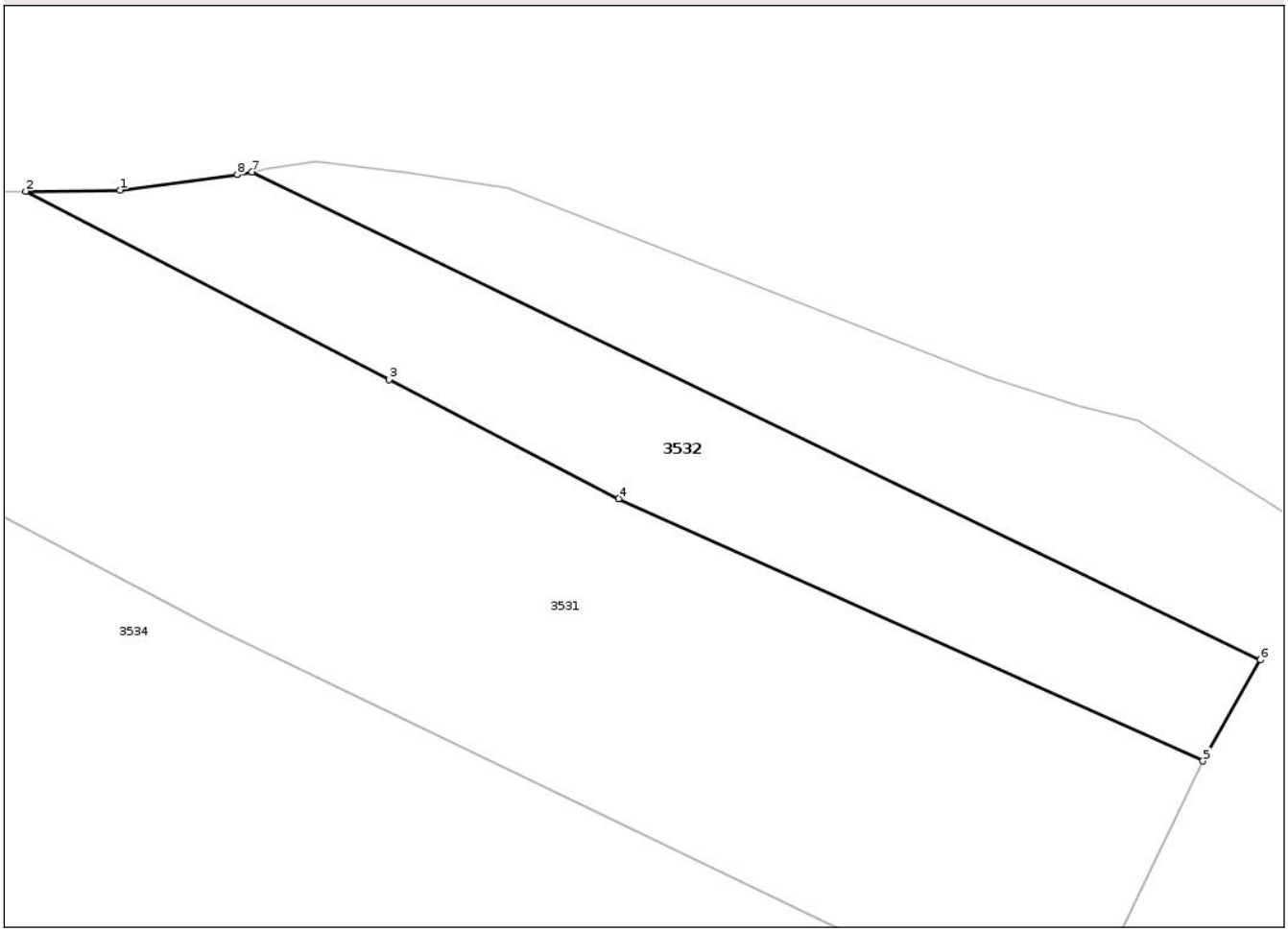

Date referitoare la teren

Crt	Categorie folosință	Intra vilan	Suprafaţa (mp)	Tarla	Parcelă	Nr. topo	Observaţii / Referinţe
1	arabil	NU	1.100	8	207	-	

Lungime Segmente
1) Valorile lungimilor segmentelor sunt obţinute din proiecţie în plan.

Punct început	X / Y	Punct sfârşit	X / Y	Lungime segment (** (m)
1	583.154,669 690.750,225	2	583.146,644 690.750,115	8.026
2	583.146,644 690.750,115	3	583.177,573 690.734,101	34.829
3	583.177,573 690.734,101	4	583.197,103 690.723,989	21.993
4	583.197,103 690.723,989	5	583.246,826 690.701,674	54.501
5	583.246,826 690.701,674	6	583.251,695 690.710,282	9.89

Document care conține date cu caracter personal, protejat de prevederile Regulamentului (UE) nr. 679/2016 și Legii 190/2018

Punct început	X / Y	Punct sfârşit	X / Y	Lungime segment (** (m)
6	583.251,695 690.710,282	7	583.165,896 690.751,768	95.302
7	583.165,896 690.751,768	8	583.164,641 690.751,535	1.276
8	583.164,641 690.751,535	1	583.154,669 690.750,225	10.058

** Lungimile segmentelor sunt determinate în planul de proiecţie Stereo 70 şi sunt rotunjite la 1 milimetru.
*** Distanţa dintre puncte este formată din segmente cumulate ce sunt mai mici decât valoarea 1 milimetru.

Document care conține date cu caracter personal, protejat de prevederile Regulamentului (UE) nr. 679/2016 și Legii 190/2018

DATE DESPRE IMOBILUL NR. 3533

Oficiul de Cadastru şi Publicitate Imobiliară SUCEAVA
Biroul de Cadastru şi Publicitate Imobiliară Suceava

A. Partea I. Descrierea imobilului

TEREN Extravilan

Adresa: Jud. Suceava

Nr. Crt	Nr cadastral Nr. topografic	Suprafaţa* (mp)	Observaţii / Referinţe
A1		5.200	Sector cadastral:26 Teren neimprejmuit;

B. Partea II. Proprietari şi acte

Inscrieri privitoare la dreptul de proprietate şi alte drepturi reale		Referinţe
/		
Act Administrativ nr. 1610, din 23/03/1998 emis de CJSDPAT SUCEAVA;		
B1	Intabulare, drept de PROPRIETATE, dobandit prin Reconstituire, cota actuala 1/1	A1
	1) **IGNĂTESCU VASILE**, Lipsă CNP proprietar. 2) **BOLOCAN ANA**, Lipsă CNP proprietar. 3) **SUHAN ELENA**, Lipsă CNP proprietar.	

C. Partea III. SARCINI .

Inscrieri privind dezmembramintele dreptului de proprietate, drepturi reale de garanţie şi sarcini	Referinţe
NU SUNT	

Document care conține date cu caracter personal, protejat de prevederile Regulamentului (UE) nr. 679/2016 și Legii 190/2018

Anexa Nr. 1 La Partea I

Teren

Nr cadastral	Suprafaţa (mp)*	Observaţii / Referinţe
	5.200	

* Suprafaţa este determinată in planul de proiecţie Stereo 70.

DETALII LINIARE IMOBIL

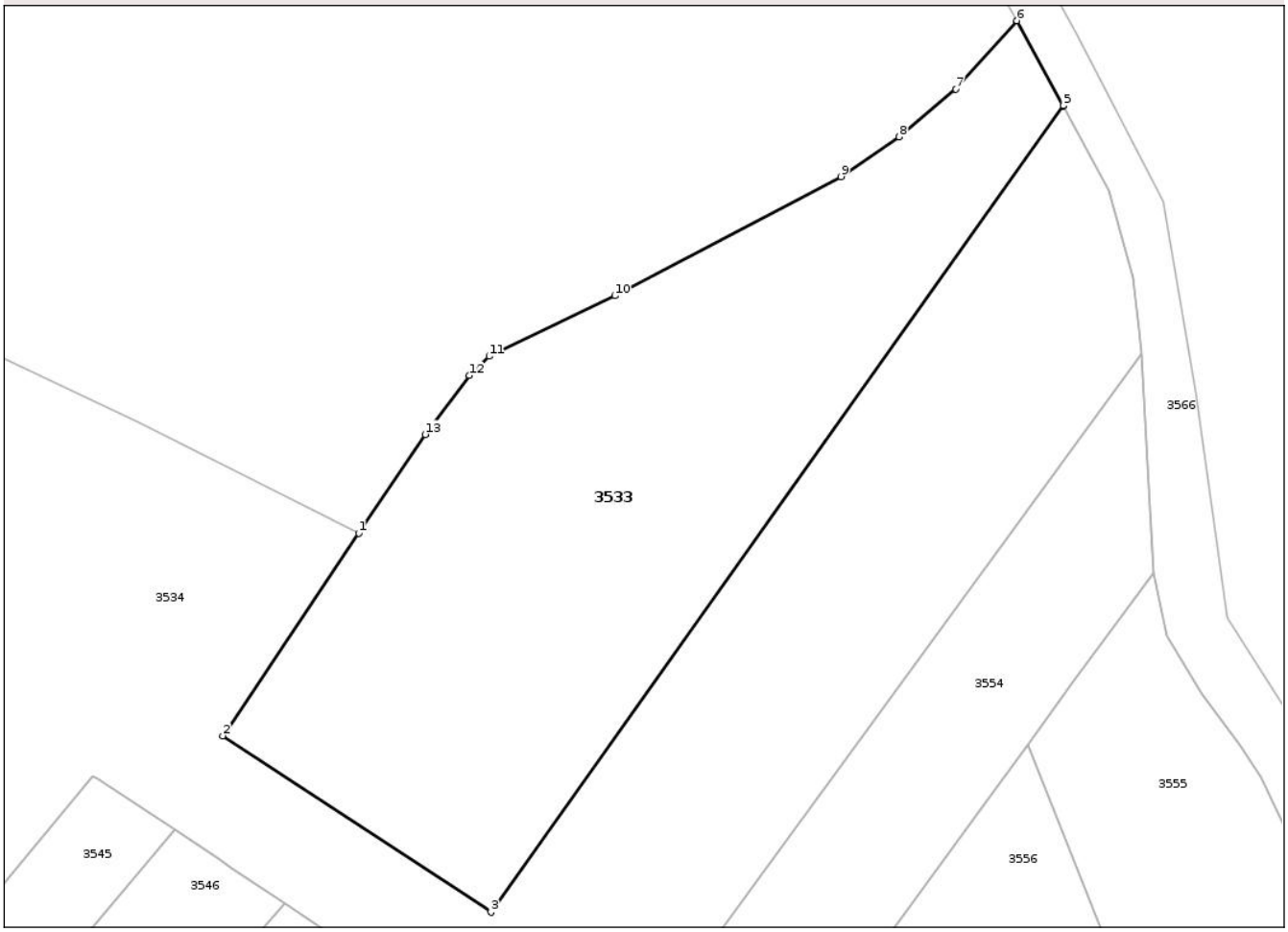

Date referitoare la teren

Crt	Categorie folosință	Intra vilan	Suprafaţa (mp)	Tarla	Parcelă	Nr. topo	Observaţii / Referinţe
1	arabil	NU	5.200	8	207	-	

Lungime Segmente
1) Valorile lungimilor segmentelor sunt obţinute din proiecţie în plan.

Punct început	X / Y	Punct sfârşit	X / Y	Lungime segment (** (m)
1	583.338,822 690.681,308	2	583.319,325 690.652,257	34.987
2	583.319,325 690.652,257	3	583.357,825 690.626,962	46.066
3	583.357,825 690.626,962	4	583.439,964 690.742,454	141.722
4	583.439,964 690.742,454	5	583.439,913 690.742,549	0.108
5	583.439,913 690.742,549	6	583.433,29 690.754,736	13.87

Document care conține date cu caracter personal, protejat de prevederile Regulamentului (UE) nr. 679/2016 și Legii 190/2018

Punct început	X / Y	Punct sfârşit	X / Y	Lungime segment (** (m)
6	583.433,29 690.754,736	7	583.424,502 690.744,938	13.162
7	583.424,502 690.744,938	8	583.416,354 690.738,096	10.64
8	583.416,354 690.738,096	9	583.408,054 690.732,387	10.074
9	583.408,054 690.732,387	10	583.375,596 690.715,314	36.674
10	583.375,596 690.715,314	11	583.357,582 690.706,654	19.987
11	583.357,582 690.706,654	12	583.354,731 690.703,901	3.963
12	583.354,731 690.703,901	13	583.348,374 690.695,417	10.601
13	583.348,374 690.695,417	1	583.338,822 690.681,308	17.038

** Lungimile segmentelor sunt determinate în planul de proiecţie Stereo 70 şi sunt rotunjite la 1 milimetru.
*** Distanţa dintre puncte este formată din segmente cumulate ce sunt mai mici decât valoarea 1 milimetru.

Document care conține date cu caracter personal, protejat de prevederile Regulamentului (UE) nr. 679/2016 și Legii 190/2018

DATE DESPRE IMOBILUL NR. 3534

Oficiul de Cadastru şi Publicitate Imobiliară SUCEAVA
Biroul de Cadastru şi Publicitate Imobiliară Suceava

A. Partea I. Descrierea imobilului

TEREN Necunoscut

Adresa: Loc. Parhauti, Jud. Suceava

Nr. Crt	Nr cadastral Nr. topografic	Suprafaţa* (mp)	Observaţii / Referinţe
A1		28.900	Sector cadastral:26 Teren neimprejmuit; Imobilul s-a format din o parte a PF 1344, 1345, 1343, 1450, 1448, 1445, 1447, 1449, 1451, 1307 com cad Parhauti.

B. Partea II. Proprietari şi acte

Inscrieri privitoare la dreptul de proprietate şi alte drepturi reale		Referinţe
/		
Act Administrativ nr. 6598, din 12/09/2024 emis de PRIMARIA TODIREŞTI;		
B1	Inscrierea posesiei, drept de PROPRIETATE, dobandit prin Lege, cota actuala 1/1	A1
	1) **NEIDENTIFICAT NEIDENTIFICAT**	
Act Normativ nr. 7, din 13/03/1996 emis de PARLAMENTUL ROMANIEI (art. 13);		
B2	Se notează menţiunea de proprietar neidentificat.	A1

C. Partea III. SARCINI .

Inscrieri privind dezmembramintele dreptului de proprietate, drepturi reale de garanţie şi sarcini	Referinţe
NU SUNT	

Document care conține date cu caracter personal, protejat de prevederile Regulamentului (UE) nr. 679/2016 și Legii 190/2018

Anexa Nr. 1 La Partea I

Teren

Nr cadastral	Suprafaţa (mp)*	Observaţii / Referinţe
	28.900	Imobilul s-a format din o parte a PF 1344, 1345, 1343, 1450, 1448, 1445, 1447, 1449, 1451, 1307 com cad Parhauti.

* Suprafaţa este determinată in planul de proiecţie Stereo 70.

DETALII LINIARE IMOBIL

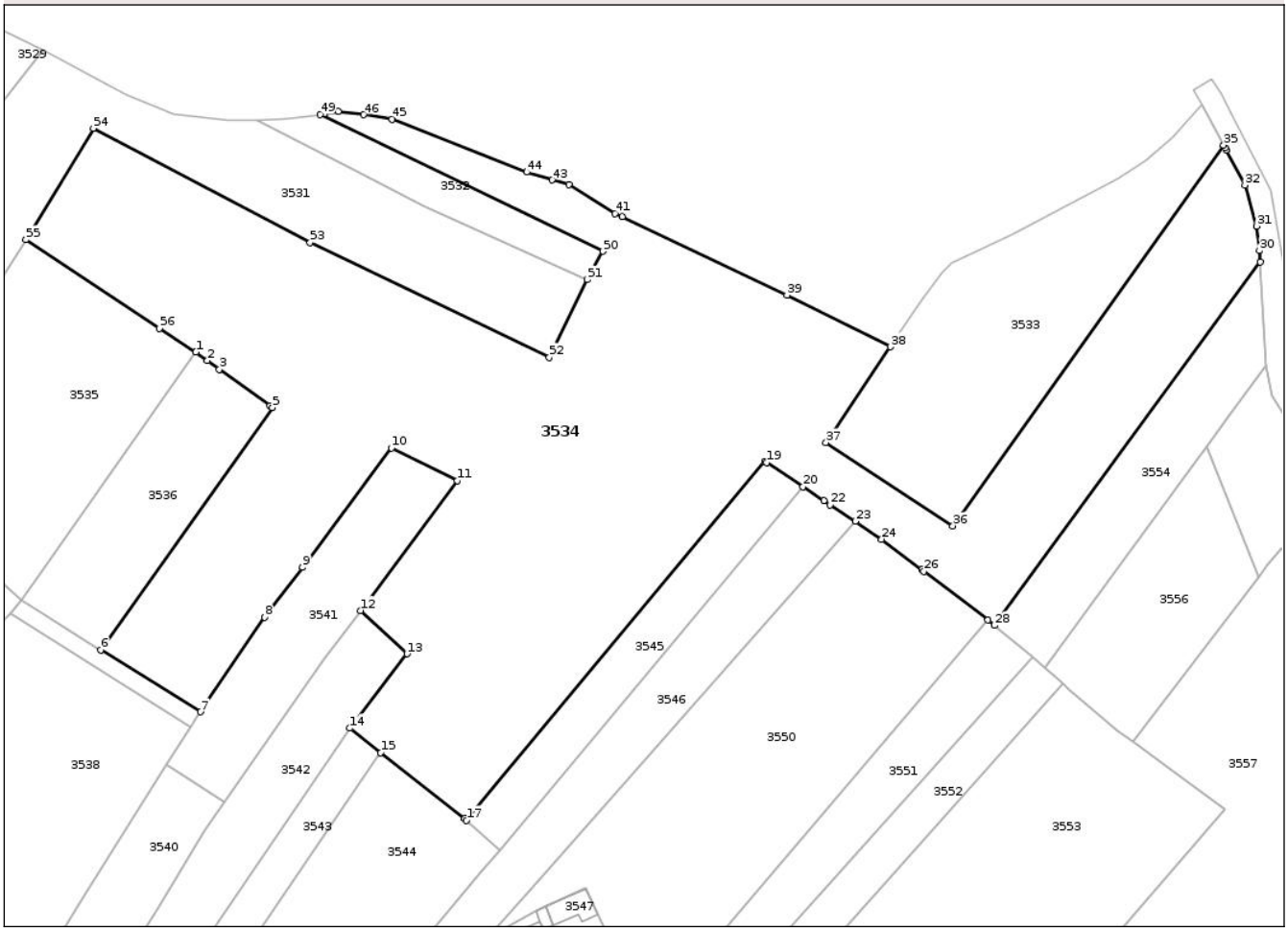

Date referitoare la teren

Crt	Categorie folosință	Intra vilan	Suprafaţa (mp)	Tarla	Parcelă	Nr. topo	Observaţii / Referinţe
1	arabil	DA	349	8	207	-	
2	arabil	NU	28.551	8	207	-	

Lungime Segmente

1) Valorile lungimilor segmentelor sunt obţinute din proiecţie în plan.

Punct început	X / Y	Punct sfârşit	X / Y	Lungime segment
1	583.128,107 690.679,664	2	583.131,645 690.677,106	4.366
4	583.150,584 690.663,356	5	583.151,371 690.662,785	0.972
7	583.129,473 690.570,503	8	583.148,998 690.599,224	34.729
10	583.187,469 690.650,631	11	583.207,437 690.640,607	22.343
13	583.192,154 690.588,144	14	583.174,875 690.565,563	28.434

Punct început	X / Y	Punct sfârşit	X / Y	Lungime segment
2	583.131,645 690.677,106	3	583.135,27 690.674,474	4.48
5	583.151,371 690.662,785	6	583.099,247 690.589,316	90.081
8	583.148,998 690.599,224	9	583.160,46 690.614,396	19.015
11	583.207,437 690.640,607	12	583.178,099 690.601,248	49.09
14	583.174,875 690.565,563	15	583.184,24 690.558,178	11.927

Punct început	X / Y	Punct sfârşit	X / Y	Lungime segment
3	583.135,27 690.674,474	4	583.150,584 690.663,356	18.924
6	583.099,247 690.589,316	7	583.129,473 690.570,503	35.603
9	583.160,46 690.614,396	10	583.187,469 690.650,631	45.194
12	583.178,099 690.601,248	13	583.192,154 690.588,144	19.216
15	583.184,24 690.558,178	16	583.209,622 690.538,162	32.325

Document care conține date cu caracter personal, protejat de prevederile Regulamentului (UE) nr. 679/2016 și Legii 190/2018

Punct început	X / Y	Punct sfârşit	X / Y	Lungime segment
16	583.209,622 690.538,162	17	583.210,227 690.537,617	0.814
19	583.301,322 690.646,153	20	583.312,377 690.638,812	13.27
22	583.320,627 690.633,312	23	583.328,236 690.628,317	9.102
25	583.348,365 690.613,661	26	583.349,041 690.613,145	0.85
28	583.370,493 690.596,727	29	583.451,094 690.707,051	136.631
31	583.449,906 690.717,924	32	583.446,486 690.730,381	12.918
34	583.440,416 690.741,623	35	583.439,964 690.742,454	0.946
37	583.319,325 690.652,257	38	583.338,822 690.681,308	34.987
40	583.257,591 690.720,704	41	583.255,379 690.721,751	2.447
43	583.236,218 690.731,908	44	583.228,484 690.734,31	8.098
46	583.178,99 690.751,724	47	583.171,381 690.752,65	7.665
49	583.165,896 690.751,768	50	583.251,695 690.710,282	95.302
52	583.235,379 690.678,094	53	583.162,807 690.712,898	80.486
55	583.076,565 690.713,763	56	583.117,064 690.686,872	48.614

Punct început	X / Y	Punct sfârşit	X / Y	Lungime segment
17	583.210,227 690.537,617	18	583.300,679 690.646,499	141.552
20	583.312,377 690.638,812	21	583.318,655 690.634,627	7.545
23	583.328,236 690.628,317	24	583.336,24 690.622,902	9.664
26	583.349,041 690.613,145	27	583.368,483 690.598,418	24.39
29	583.451,094 690.707,051	30	583.450,894 690.710,433	3.388
32	583.446,486 690.730,381	33	583.440,748 690.741,013	12.082
35	583.439,964 690.742,454	36	583.357,825 690.626,962	141.722
38	583.338,822 690.681,308	39	583.307,482 690.697,029	35.062
41	583.255,379 690.721,751	42	583.241,285 690.730,584	16.633
44	583.228,484 690.734,31	45	583.187,671 690.750,374	43.861
47	583.171,381 690.752,65	48	583.167,177 690.752,007	4.253
50	583.251,695 690.710,282	51	583.246,826 690.701,674	9.89
53	583.162,807 690.712,898	54	583.097,025 690.747,613	74.38
56	583.117,064 690.686,872	1	583.128,107 690.679,664	13.187

Punct început	X / Y	Punct sfârşit	X / Y	Lungime segment
18	583.300,679 690.646,499	19	583.301,322 690.646,153	0.73
21	583.318,655 690.634,627	22	583.320,627 690.633,312	2.37
24	583.336,24 690.622,902	25	583.348,365 690.613,661	15.245
27	583.368,483 690.598,418	28	583.370,493 690.596,727	2.627
30	583.450,894 690.710,433	31	583.449,906 690.717,924	7.556
33	583.440,748 690.741,013	34	583.440,416 690.741,623	0.694
36	583.357,825 690.626,962	37	583.319,325 690.652,257	46.066
39	583.307,482 690.697,029	40	583.257,591 690.720,704	55.223
42	583.241,285 690.730,584	43	583.236,218 690.731,908	5.237
45	583.187,671 690.750,374	46	583.178,99 690.751,724	8.785
48	583.167,177 690.752,007	49	583.165,896 690.751,768	1.303
51	583.246,826 690.701,674	52	583.235,379 690.678,094	26.212
54	583.097,025 690.747,613	55	583.076,565 690.713,763	39.553

**** Lungimile segmentelor sunt determinate în planul de proiecţie Stereo 70 şi sunt rotunjite la 1 milimetru.**
***** Distanţa dintre puncte este formată din segmente cumulate ce sunt mai mici decât valoarea 1 milimetru.**

Document care conține date cu caracter personal, protejat de prevederile Regulamentului (UE) nr. 679/2016 și Legii 190/2018

DATE DESPRE IMOBILUL NR. 3535

Oficiul de Cadastru şi Publicitate Imobiliară SUCEAVA
Biroul de Cadastru şi Publicitate Imobiliară Suceava

A. Partea I. Descrierea imobilului

TEREN Necunoscut

Adresa: Loc. Parhauti, Jud. Suceava

Nr. Crt	Nr cadastral Nr. topografic	Suprafaţa* (mp)	Observaţii / Referinţe
A1	34392	Din acte: 5.500 Masurata: 5.256	Sector cadastral:26 Teren neimprejmuit;

B. Partea II. Proprietari şi acte

Inscrieri privitoare la dreptul de proprietate şi alte drepturi reale		Referinţe
56305 / 02/11/2018		
Act Normativ nr. 2364, din 29/10/2018 emis de BNP NECHITA RALUCA;		
B4	imobil aflat sub incidenta art.3, alin, din Lg.17/2014	A1
11795 / 08/03/2019		
Act Notarial nr. 1038, din 07/03/2019 emis de BIN NEGURA ADINA LOREDANA;		
B5	Intabulare, drept de PROPRIETATE, dobandit prin Conventie, cota actuala 1/1	A1
	1) **RUDNIC IONUŢ-VASILE**, bun propriu	

C. Partea III. SARCINI .

Inscrieri privind dezmembramintele dreptului de proprietate, drepturi reale de garanţie şi sarcini	Referinţe
NU SUNT	

Document care conține date cu caracter personal, protejat de prevederile Regulamentului (UE) nr. 679/2016 și Legii 190/2018

Anexa Nr. 1 La Partea I

Teren

Nr cadastral	Suprafaţa (mp)*	Observaţii / Referinţe
34392	Din acte: 5.500 Masurata: 5.256	

* Suprafaţa este determinată in planul de proiecţie Stereo 70.

DETALII LINIARE IMOBIL

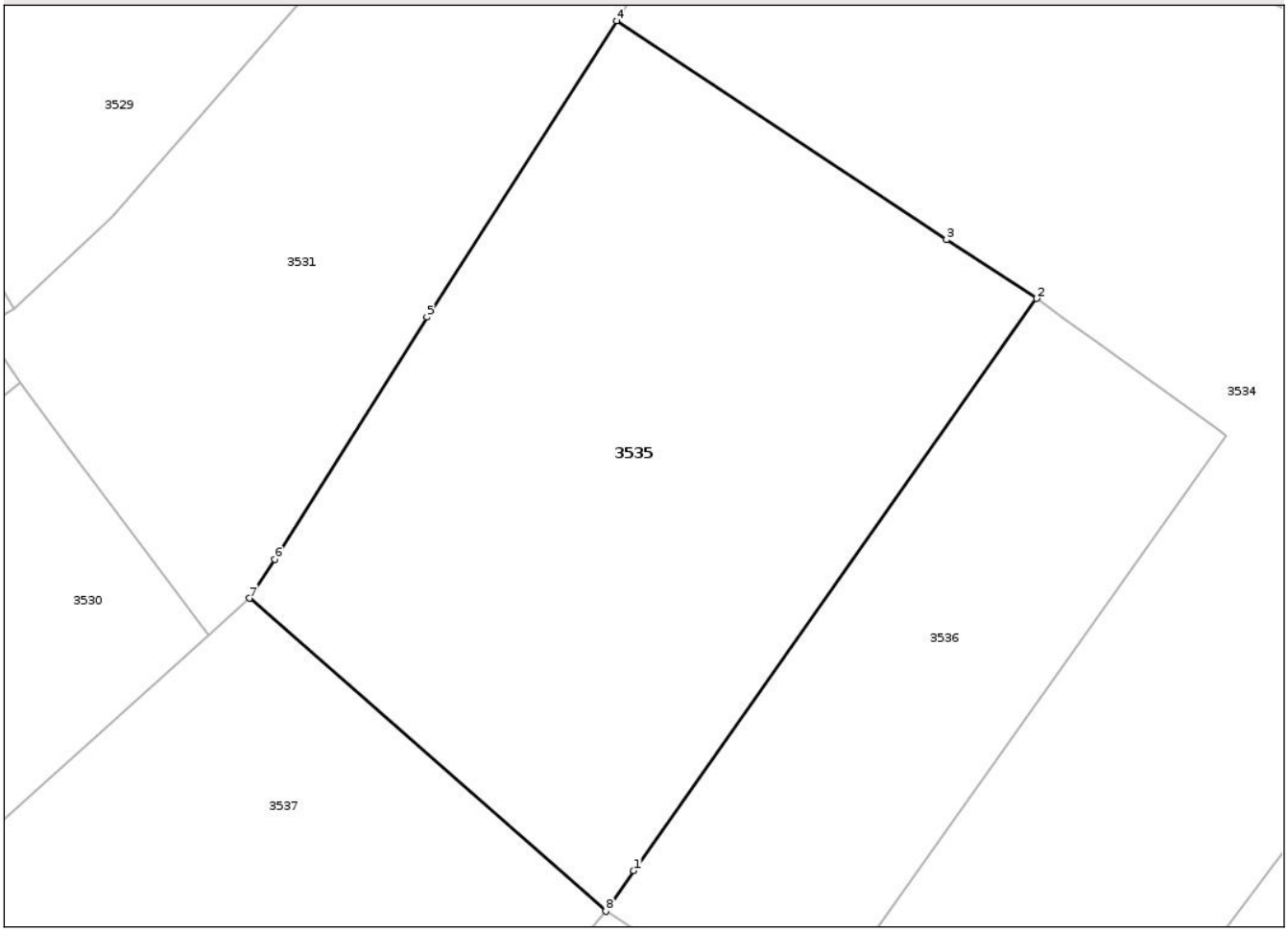

Date referitoare la teren

Crt	Categorie folosinţă	Intra vilan	Suprafaţa (mp)	Tarla	Parcelă	Nr. topo	Observaţii / Referinţe
1	arabil	DA	2	8	207	-	
2	arabil	NU	5.254	8	207	-	

Lungime Segmente
1) Valorile lungimilor segmentelor sunt obţinute din proiecţie în plan.

Punct început	X / Y	Punct sfârşit	X / Y	Lungime segment (** (m)
1	583.078,698 690.609,406	2	583.128,107 690.679,664	85.892
2	583.128,107 690.679,664	3	583.117,064 690.686,872	13.187
3	583.117,064 690.686,872	4	583.076,565 690.713,763	48.614
4	583.076,565 690.713,763	5	583.053,265 690.677,369	43.214

Document care conține date cu caracter personal, protejat de prevederile Regulamentului (UE) nr. 679/2016 și Legii 190/2018

Punct început	X / Y	Punct sfârşit	X / Y	Lungime segment (** (m)
5	583.053,265 690.677,369	6	583.034,636 690.647,621	35.1
6	583.034,636 690.647,621	7	583.031,52 690.642,861	5.689
7	583.031,52 690.642,861	8	583.075,231 690.604,433	58.201
8	583.075,231 690.604,433	1	583.078,698 690.609,406	6.062

** Lungimile segmentelor sunt determinate în planul de proiecţie Stereo 70 şi sunt rotunjite la 1 milimetru.
*** Distanţa dintre puncte este formată din segmente cumulate ce sunt mai mici decât valoarea 1 milimetru.

Document care conține date cu caracter personal, protejat de prevederile Regulamentului (UE) nr. 679/2016 și Legii 190/2018

DATE DESPRE IMOBILUL NR. 3536

Oficiul de Cadastru şi Publicitate Imobiliară SUCEAVA
Biroul de Cadastru şi Publicitate Imobiliară Suceava

A. Partea I. Descrierea imobilului

TEREN Necunoscut

Adresa: Loc. Parhauti, Jud. Suceava

Nr. Crt	Nr cadastral Nr. topografic	Suprafaţa* (mp)	Observaţii / Referinţe
A1		2.600	Sector cadastral:26 Teren neimprejmuit; Imobilul s-a format din o parte a PF 1444, 1445 com cad Parhauti.

B. Partea II. Proprietari şi acte

Inscrieri privitoare la dreptul de proprietate şi alte drepturi reale		Referinţe
/		
Act Administrativ nr. 6598, din 12/09/2024 emis de PRIMARIA TODIREŞTI;		
B1	Inscrierea posesiei, drept de PROPRIETATE, dobandit prin Lege, cota actuala 1/1	A1
	1) **NEIDENTIFICAT NEIDENTIFICAT**	
Act Normativ nr. 7, din 13/03/1996 emis de PARLAMENTUL ROMANIEI (art. 13);		
B2	Se notează menţiunea de proprietar neidentificat.	A1

C. Partea III. SARCINI .

Inscrieri privind dezmembramintele dreptului de proprietate, drepturi reale de garanţie şi sarcini	Referinţe
NU SUNT	

Document care conține date cu caracter personal, protejat de prevederile Regulamentului (UE) nr. 679/2016 și Legii 190/2018

Anexa Nr. 1 La Partea I

Teren

Nr cadastral	Suprafaţa (mp)*	Observaţii / Referinţe
	2.600	Imobilul s-a format din o parte a PF 1444, 1445 com cad Parhauti.

* Suprafaţa este determinată in planul de proiecţie Stereo 70.

DETALII LINIARE IMOBIL

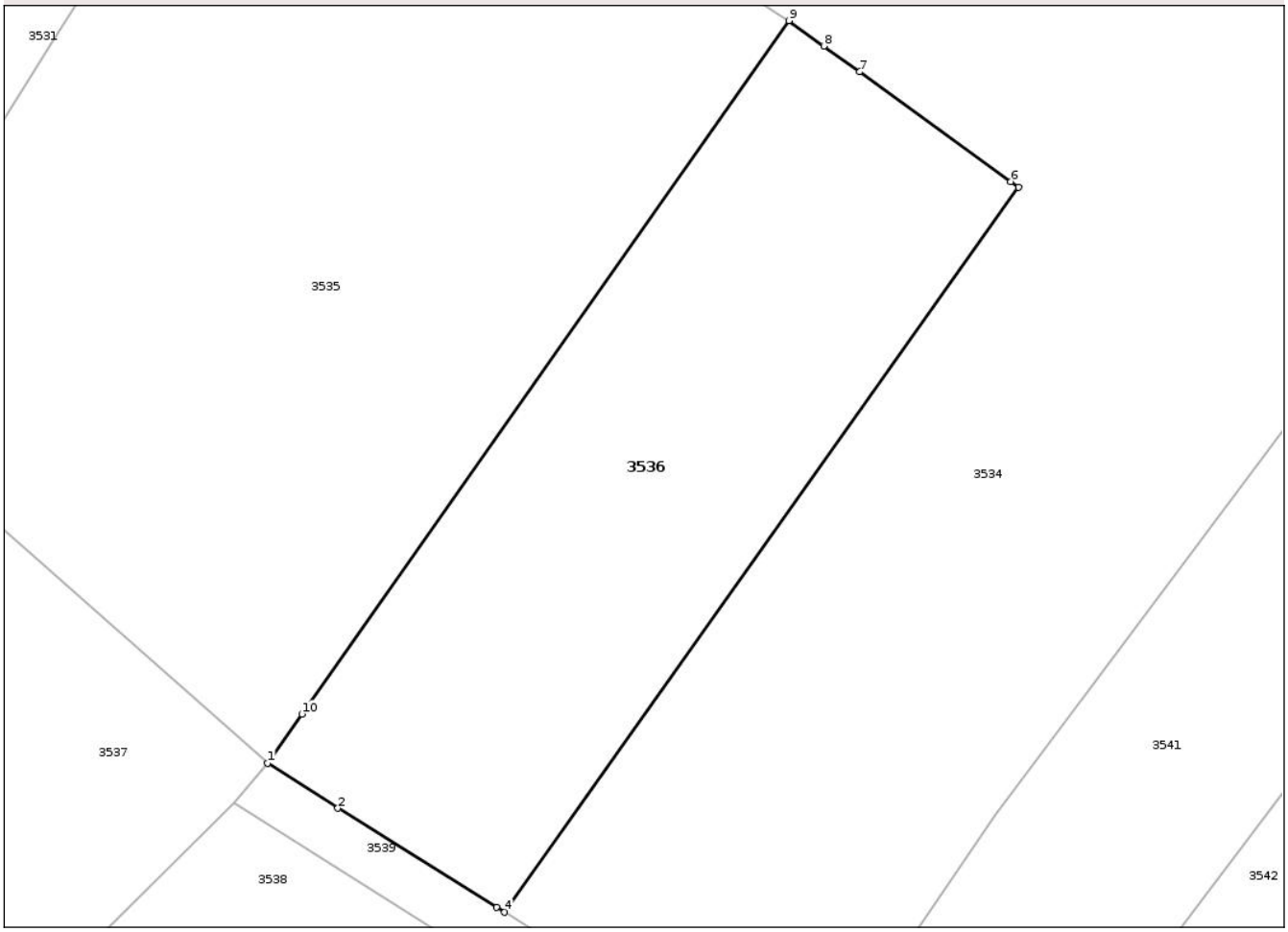

Date referitoare la teren

Crt	Categorie folosință	Intra vilan	Suprafaţa (mp)	Tarla	Parcelă	Nr. topo	Observaţii / Referinţe
1	arabil	DA	242	8	207	-	
2	arabil	NU	2.358	8	207	-	

Lungime Segmente
1) Valorile lungimilor segmentelor sunt obţinute din proiecţie în plan.

Punct început	X / Y	Punct sfârşit	X / Y	Lungime segment (** (m)
1	583.075,231 690.604,433	2	583.082,325 690.599,849	8.446
2	583.082,325 690.599,849	3	583.098,42 690.589,831	18.958
3	583.098,42 690.589,831	4	583.099,247 690.589,316	0.974
4	583.099,247 690.589,316	5	583.151,371 690.662,785	90.081

Document care conține date cu caracter personal, protejat de prevederile Regulamentului (UE) nr. 679/2016 și Legii 190/2018

Punct început	X / Y	Punct sfârşit	X / Y	Lungime segment (** (m)
5	583.151,371 690.662,785	6	583.150,584 690.663,356	0.972
6	583.150,584 690.663,356	7	583.135,27 690.674,474	18.924
7	583.135,27 690.674,474	8	583.131,645 690.677,106	4.48
8	583.131,645 690.677,106	9	583.128,107 690.679,664	4.366
9	583.128,107 690.679,664	10	583.078,698 690.609,406	85.892
10	583.078,698 690.609,406	1	583.075,231 690.604,433	6.062

** Lungimile segmentelor sunt determinate în planul de proiecţie Stereo 70 şi sunt rotunjite la 1 milimetru.
*** Distanţa dintre puncte este formată din segmente cumulate ce sunt mai mici decât valoarea 1 milimetru.

Document care conține date cu caracter personal, protejat de prevederile Regulamentului (UE) nr. 679/2016 și Legii 190/2018

DATE DESPRE IMOBILUL NR. 3537

Oficiul de Cadastru şi Publicitate Imobiliară SUCEAVA
Biroul de Cadastru şi Publicitate Imobiliară Suceava

A. Partea I. Descrierea imobilului

TEREN Necunoscut Nr. CF vechi:1222 - Părhăuţi

Adresa: Loc. Parhauti, Jud. Suceava

Nr. Crt	Nr cadastral Nr. topografic	Suprafaţa* (mp)	Observaţii / Referinţe
A1	31569	Din acte: 10.400 Masurata: 6.460	Sector cadastral:26 Teren neimprejmuit; Diferenţa de suprafaţă se regăseşte la ID 3584.

B. Partea II. Proprietari şi acte

Inscrieri privitoare la dreptul de proprietate şi alte drepturi reale		Referinţe
4412 / 24/07/1997		
Act Notarial nr. 1052, din 26/08/1986 emis de NOTARIATUL DE STAT JUDETEAN SUCEAVA (si nr. 1206 din 12.09.1995 emis de Notariatul de Stat Judetean Suceava);		
B1	Intabulare, drept de PROPRIETATE, dobandit prin Succesiune, cota actuala 1/1	A1
	1) **TELEAGA RODICA**, Lipsă CNP proprietar.	
	OBSERVATII: (provenita din conversia CF 1222 - Părhăuţi)(provenita din conversia CF 1222 - Părhăuţi)	
25566 / 13/04/2021		
Act Normativ nr. legea nr. 17, din 01/03/1014 emis de PARLAMENTUL ROMANIEI;		
B4	Imobil aflat sub incidenta art. 3, alin (1) din Legea nr. 17/2014.	A1

C. Partea III. SARCINI .

Inscrieri privind dezmembramintele dreptului de proprietate, drepturi reale de garanţie şi sarcini	Referinţe
NU SUNT	

Document care conține date cu caracter personal, protejat de prevederile Regulamentului (UE) nr. 679/2016 și Legii 190/2018

Anexa Nr. 1 La Partea I

Teren

Nr cadastral	Suprafaţa (mp)*	Observaţii / Referinţe
31569	Din acte: 10.400 Masurata: 6.460	Diferenţa de suprafaţă se regăseşte la ID 3584.

* Suprafaţa este determinată in planul de proiecţie Stereo 70.

DETALII LINIARE IMOBIL

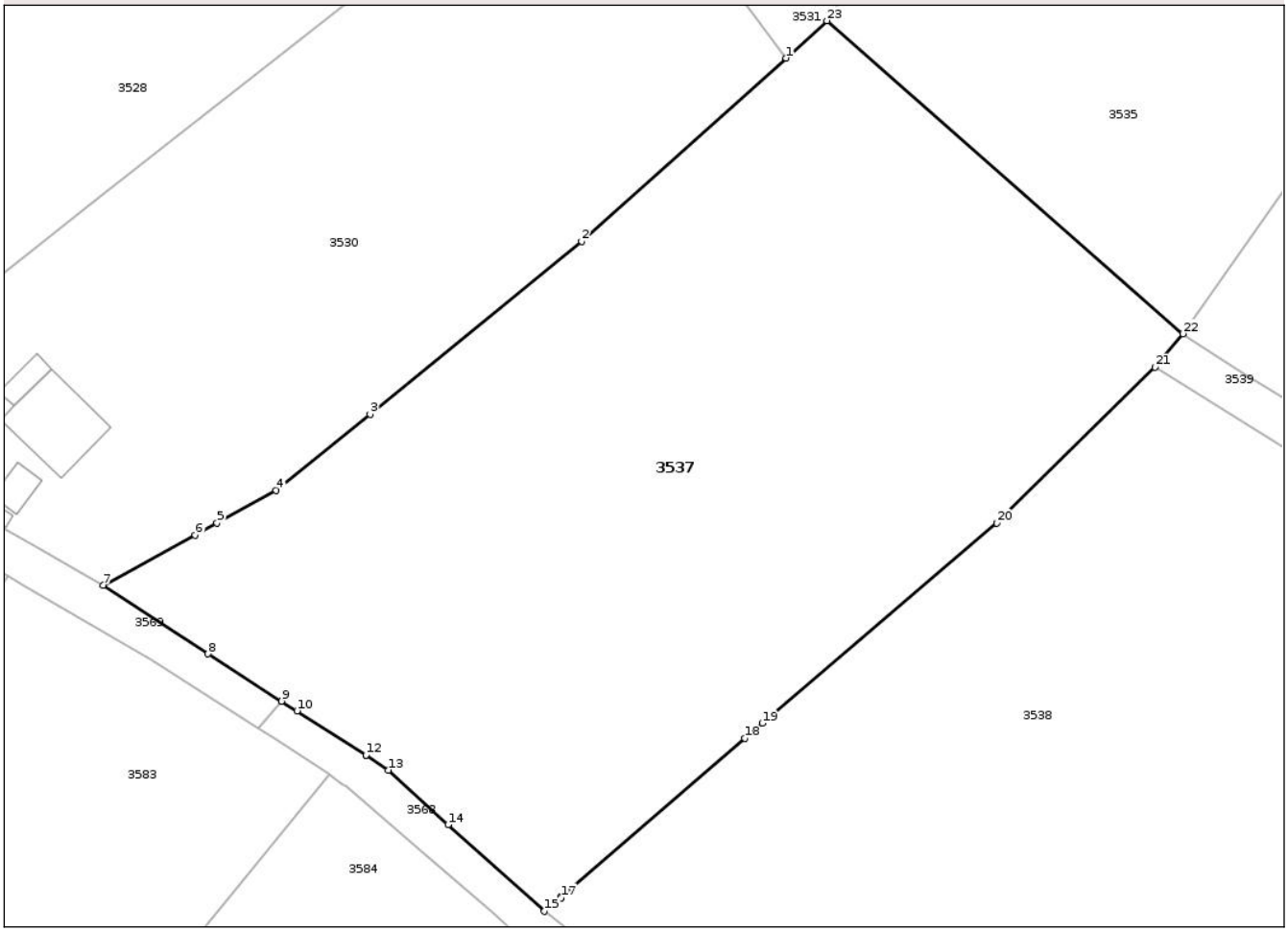

Date referitoare la teren

Crt	Categorie folosinţă	Intra vilan	Suprafaţa (mp)	Tarla	Parcelă	Nr. topo	Observaţii / Referinţe
1	arabil	DA	2.336	-	-	-	
2	arabil	NU	4.124	8	207	-	

Lungime Segmente

1) Valorile lungimilor segmentelor sunt obţinute din proiecţie în plan.

Punct început	X / Y	Punct sfârşit	X / Y	Lungime segment (** (m)
1	583.026,541 690.638,279	2	583.001,424 690.615,779	33.721
3	582.975,457 690.594,559	4	582.963,932 690.585,238	14.823
5	582.956,669 690.581,221	6	582.953,992 690.579,74	3.059
7	582.942,71 690.573,552	8	582.955,552 690.565,147	15.348

Punct început	X / Y	Punct sfârşit	X / Y	Lungime segment (** (m)
2	583.001,424 690.615,779	3	582.975,457 690.594,559	33.535
4	582.963,932 690.585,238	5	582.956,669 690.581,221	8.3
6	582.953,992 690.579,74	7	582.942,71 690.573,552	12.868
8	582.955,552 690.565,147	9	582.964,62 690.559,348	10.764

Document care conține date cu caracter personal, protejat de prevederile Regulamentului (UE) nr. 679/2016 și Legii 190/2018

Punct început	X / Y	Punct sfârşit	X / Y	Lungime segment (** (m)
9	582.964,62 690.559,348	10	582.966,487 690.558,154	2.216
11	582.974,959 690.552,735	12	582.974,968 690.552,73	0.01
13	582.977,702 690.550,875	14	582.985,046 690.544,176	9.94
15	582.996,873 690.533,557	16	582.998,872 690.535,284	2.642
17	582.998,93 690.535,24	18	583.021,433 690.554,776	29.8
19	583.023,612 690.556,636	20	583.052,39 690.581,201	37.837
21	583.071,792 690.600,338	22	583.075,231 690.604,433	5.347
23	583.031,52 690.642,861	1	583.026,541 690.638,279	6.766

Punct început	X / Y	Punct sfârşit	X / Y	Lungime segment (** (m)
10	582.966,487 690.558,154	11	582.974,959 690.552,735	10.057
12	582.974,968 690.552,73	13	582.977,702 690.550,875	3.304
14	582.985,046 690.544,176	15	582.996,873 690.533,557	15.895
16	582.998,872 690.535,284	17	582.998,93 690.535,24	0.073
18	583.021,433 690.554,776	19	583.023,612 690.556,636	2.865
20	583.052,39 690.581,201	21	583.071,792 690.600,338	27.252
22	583.075,231 690.604,433	23	583.031,52 690.642,861	58.201

** Lungimile segmentelor sunt determinate în planul de proiecţie Stereo 70 şi sunt rotunjite la 1 milimetru.
*** Distanţa dintre puncte este formată din segmente cumulate ce sunt mai mici decât valoarea 1 milimetru.

Document care conține date cu caracter personal, protejat de prevederile Regulamentului (UE) nr. 679/2016 și Legii 190/2018

DATE DESPRE IMOBILUL NR. 3538

Oficiul de Cadastru şi Publicitate Imobiliară SUCEAVA
Biroul de Cadastru şi Publicitate Imobiliară Suceava

A. Partea I. Descrierea imobilului

TEREN Intravilan

Adresa: Loc. Parhauti, Jud. Suceava

Nr. Crt	Nr cadastral Nr. topografic	Suprafaţa* (mp)	Observaţii / Referinţe
A1	43375	7.800	Sector cadastral:26 Teren neimprejmuit;

B. Partea II. Proprietari şi acte

Inscrieri privitoare la dreptul de proprietate şi alte drepturi reale		Referinţe
74297 / 19/10/2021		
Act Notarial nr. 1582-act de partaj, din 18/05/2010 emis de BNP ADELA IVASCU;		
B9	Intabulare, drept de PROPRIETATE, dobandit prin PARTAJ, cota actuala 1/1	A1
	1) **MAGOPAT NICULINA**, bun propriu	
Act Normativ nr. 17, din 07/03/2014 emis de PARLAMENTUL ROMANIEI;		
B10	Imobil aflat sub incidenta art. 3, alin (1) din Legea nr. 17/2014	A1

C. Partea III. SARCINI .

Inscrieri privind dezmembramintele dreptului de proprietate, drepturi reale de garanţie şi sarcini	Referinţe
NU SUNT	

Document care conține date cu caracter personal, protejat de prevederile Regulamentului (UE) nr. 679/2016 și Legii 190/2018

Anexa Nr. 1 La Partea I

Teren

Nr cadastral	Suprafaţa (mp)*	Observaţii / Referinţe
43375	7.800	

* Suprafaţa este determinată in planul de proiecţie Stereo 70.

DETALII LINIARE IMOBIL

Date referitoare la teren

Crt	Categorie folosință	Intra vilan	Suprafaţa (mp)	Tarla	Parcelă	Nr. topo	Observaţii / Referinţe
1	arabil	DA	7.800	-	-	-	

Lungime Segmente
1) Valorile lungimilor segmentelor sunt obţinute din proiecţie în plan.

Punct început	X / Y	Punct sfârşit	X / Y	Lungime segment (** (m)
1	582.998,93 690.535,24	2	582.998,872 690.535,284	0.073
2	582.998,872 690.535,284	3	582.996,873 690.533,557	2.642
3	582.996,873 690.533,557	4	583.004,142 690.527,796	9.275
4	583.004,142 690.527,796	5	583.009,746 690.522,763	7.532
5	583.009,746 690.522,763	6	583.019,658 690.514,269	13.054

Document care conține date cu caracter personal, protejat de prevederile Regulamentului (UE) nr. 679/2016 și Legii 190/2018

Punct început	X / Y	Punct sfârşit	X / Y	Lungime segment (** (m)
6	583.019,658 690.514,269	7	583.030,222 690.506,175	13.308
7	583.030,222 690.506,175	8	583.041,238 690.499,217	13.029
8	583.041,238 690.499,217	9	583.050,396 690.494,293	10.398
9	583.050,396 690.494,293	10	583.058,979 690.490,99	9.197
10	583.058,979 690.490,99	11	583.072,244 690.487,12	13.818
11	583.072,244 690.487,12	12	583.076,536 690.486,719	4.311
12	583.076,536 690.486,719	13	583.095,735 690.517,106	35.944
13	583.095,735 690.517,106	14	583.119,294 690.554,393	44.106
14	583.119,294 690.554,393	15	583.126,66 690.566,05	13.789
15	583.126,66 690.566,05	16	583.071,792 690.600,338	64.701
16	583.071,792 690.600,338	17	583.052,39 690.581,201	27.252
17	583.052,39 690.581,201	18	583.023,612 690.556,636	37.837
18	583.023,612 690.556,636	19	583.021,433 690.554,776	2.865
19	583.021,433 690.554,776	1	582.998,93 690.535,24	29.8

** Lungimile segmentelor sunt determinate în planul de proiecţie Stereo 70 şi sunt rotunjite la 1 milimetru.
*** Distanţa dintre puncte este formată din segmente cumulate ce sunt mai mici decât valoarea 1 milimetru.

Document care conține date cu caracter personal, protejat de prevederile Regulamentului (UE) nr. 679/2016 și Legii 190/2018

DATE DESPRE IMOBILUL NR. 3539

Oficiul de Cadastru şi Publicitate Imobiliară SUCEAVA
Biroul de Cadastru şi Publicitate Imobiliară Suceava

A. Partea I. Descrierea imobilului

TEREN Intravilan

Adresa: Loc. Parhauti, Jud. Suceava

Nr. Crt	Nr cadastral Nr. topografic	Suprafaţa* (mp)	Observaţii / Referinţe
A1		336	Sector cadastral:26 Teren neimprejmuit; Imobilul s-a format din o parte a PF 1445, 1447 com cad Parhauti.

B. Partea II. Proprietari şi acte

Inscrieri privitoare la dreptul de proprietate şi alte drepturi reale		Referinţe
/		
Act Administrativ nr. 6598, din 12/09/2024 emis de PRIMARIA TODIREŞTI;		
B1	Inscrierea posesiei, drept de PROPRIETATE, dobandit prin Lege, cota actuala 1/1	A1
	1) **NEIDENTIFICAT NEIDENTIFICAT**	
Act Normativ nr. 7, din 13/03/1996 emis de PARLAMENTUL ROMANIEI (art. 13);		
B2	Se notează menţiunea de proprietar neidentificat.	A1

C. Partea III. SARCINI .

Inscrieri privind dezmembramintele dreptului de proprietate, drepturi reale de garanţie şi sarcini	Referinţe
NU SUNT	

Document care conține date cu caracter personal, protejat de prevederile Regulamentului (UE) nr. 679/2016 și Legii 190/2018

Anexa Nr. 1 La Partea I

Teren

Nr cadastral	Suprafaţa (mp)*	Observaţii / Referinţe
	336	Imobilul s-a format din o parte a PF 1445, 1447 com cad Parhauti.

* Suprafaţa este determinată in planul de proiecţie Stereo 70.

DETALII LINIARE IMOBIL

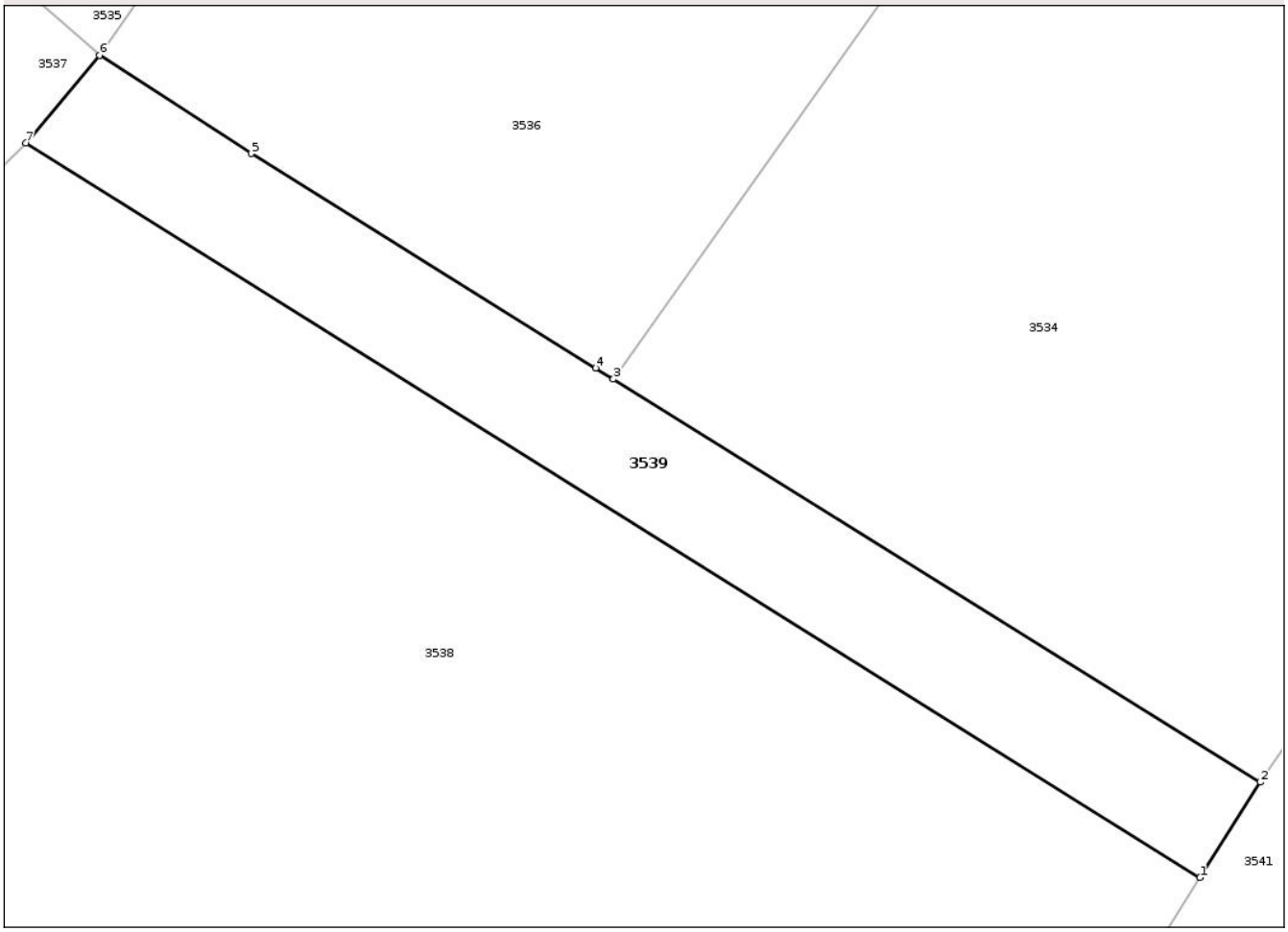

Date referitoare la teren

Crt	Categorie folosință	Intra vilan	Suprafaţa (mp)	Tarla	Parcelă	Nr. topo	Observaţii / Referinţe
1	arabil	DA	336	8	207	-	

Lungime Segmente
1) Valorile lungimilor segmentelor sunt obţinute din proiecţie în plan.

Punct început	X / Y	Punct sfârşit	X / Y	Lungime segment (** (m)
1	583.126,66 690.566,05	2	583.129,473 690.570,503	5.267
2	583.129,473 690.570,503	3	583.099,247 690.589,316	35.603
3	583.099,247 690.589,316	4	583.098,42 690.589,831	0.974
4	583.098,42 690.589,831	5	583.082,325 690.599,849	18.958
5	583.082,325 690.599,849	6	583.075,231 690.604,433	8.446

Document care conține date cu caracter personal, protejat de prevederile Regulamentului (UE) nr. 679/2016 și Legii 190/2018

Punct început	X / Y	Punct sfârşit	X / Y	Lungime segment (** (m)
6	583.075,231 690.604,433	7	583.071,792 690.600,338	5.347
7	583.071,792 690.600,338	1	583.126,66 690.566,05	64.701

**** Lungimile segmentelor sunt determinate în planul de proiecţie Stereo 70 şi sunt rotunjite la 1 milimetru.**
***** Distanţa dintre puncte este formată din segmente cumulate ce sunt mai mici decât valoarea 1 milimetru.**

Document care conține date cu caracter personal, protejat de prevederile Regulamentului (UE) nr. 679/2016 și Legii 190/2018

DATE DESPRE IMOBILUL NR. 3540

Oficiul de Cadastru şi Publicitate Imobiliară SUCEAVA
Biroul de Cadastru şi Publicitate Imobiliară Suceava

A. Partea I. Descrierea imobilului

TEREN Intravilan

Adresa: Loc. Parhauti, Jud. Suceava

Nr. Crt	Nr cadastral Nr. topografic	Suprafaţa* (mp)	Observaţii / Referinţe
A1		1.600	Sector cadastral:26 Teren neimprejmuit; Imobilul s-a format din o parte a PF 1471, 1475 com. cad. PARHAUTI.

B. Partea II. Proprietari şi acte

Inscrieri privitoare la dreptul de proprietate şi alte drepturi reale		Referinţe
/		
Act Administrativ nr. 6598, din 12/09/2024 emis de PRIMARIA TODIREŞTI;		
B1	Inscrierea posesiei, drept de PROPRIETATE, dobandit prin Lege, cota actuala 1/1	A1
	1) **NEIDENTIFICAT NEIDENTIFICAT**	
Act Normativ nr. 7, din 13/03/1996 emis de PARLAMENTUL ROMANIEI (art. 13);		
B2	Se notează menţiunea de proprietar neidentificat.	A1

C. Partea III. SARCINI .

Inscrieri privind dezmembramintele dreptului de proprietate, drepturi reale de garanţie şi sarcini	Referinţe
NU SUNT	

Document care conține date cu caracter personal, protejat de prevederile Regulamentului (UE) nr. 679/2016 și Legii 190/2018

Anexa Nr. 1 La Partea I

Teren

Nr cadastral	Suprafaţa (mp)*	Observaţii / Referinţe
	1.600	Imobilul s-a format din o parte a PF 1471, 1475 com. cad. PARHAUTI.

* Suprafaţa este determinată in planul de proiecţie Stereo 70.

DETALII LINIARE IMOBIL

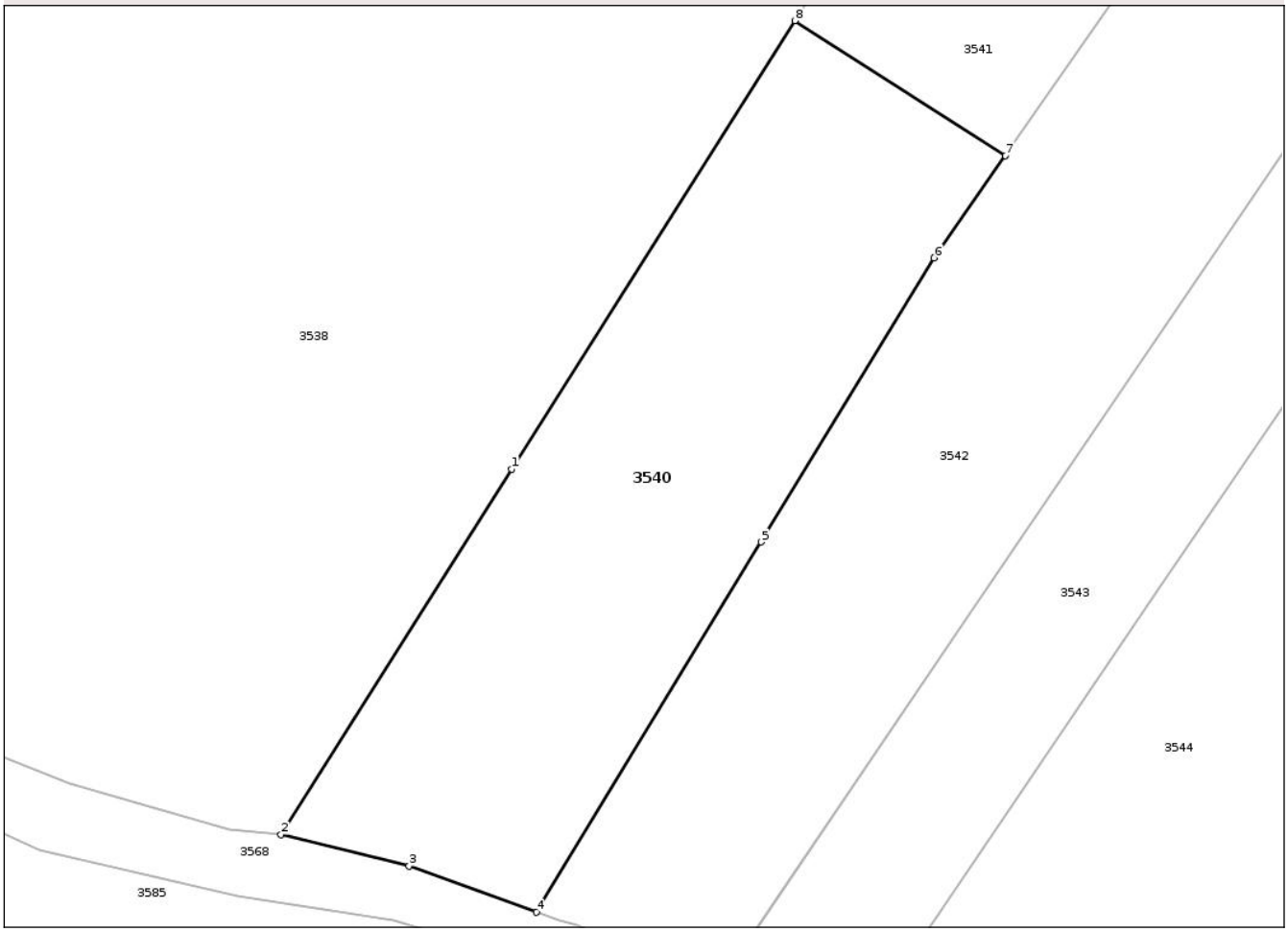

Date referitoare la teren

Crt	Categorie folosință	Intra vilan	Suprafaţa (mp)	Tarla	Parcelă	Nr. topo	Observaţii / Referinţe
1	arabil	DA	1.600	8	207	-	

Lungime Segmente
1) Valorile lungimilor segmentelor sunt obţinute din proiecţie în plan.

Punct început	X / Y	Punct sfârşit	X / Y	Lungime segment (** (m)
1	583.095,735 690.517,106	2	583.076,536 690.486,719	35.944
2	583.076,536 690.486,719	3	583.087,191 690.484,105	10.971
3	583.087,191 690.484,105	4	583.097,81 690.480,27	11.29
4	583.097,81 690.480,27	5	583.116,515 690.511,043	36.012
5	583.116,515 690.511,043	6	583.130,882 690.534,68	27.661

Document care conține date cu caracter personal, protejat de prevederile Regulamentului (UE) nr. 679/2016 și Legii 190/2018

Punct început	X / Y	Punct sfârşit	X / Y	Lungime segment (** (m)
6	583.130,882 690.534,68	7	583.136,801 690.543,184	10.361
7	583.136,801 690.543,184	8	583.119,294 690.554,393	20.788
8	583.119,294 690.554,393	1	583.095,735 690.517,106	44.106

** Lungimile segmentelor sunt determinate în planul de proiecţie Stereo 70 şi sunt rotunjite la 1 milimetru.
*** Distanţa dintre puncte este formată din segmente cumulate ce sunt mai mici decât valoarea 1 milimetru.

Document care conține date cu caracter personal, protejat de prevederile Regulamentului (UE) nr. 679/2016 și Legii 190/2018

DATE DESPRE IMOBILUL NR. 3541

Oficiul de Cadastru şi Publicitate Imobiliară SUCEAVA
Biroul de Cadastru şi Publicitate Imobiliară Suceava

A. Partea I. Descrierea imobilului

TEREN Necunoscut

Adresa: Loc. Parhauti, Jud. Suceava

Nr. Crt	Nr cadastral Nr. topografic	Suprafaţa* (mp)	Observaţii / Referinţe
A1		2.600	Sector cadastral:26 Teren neimprejmuit; Imobilul s-a format din o parte a PF 1445, 1447 com cad Parhauti.

B. Partea II. Proprietari şi acte

Inscrieri privitoare la dreptul de proprietate şi alte drepturi reale		Referinţe
/		
Act Administrativ nr. 6598, din 12/09/2024 emis de PRIMARIA TODIREŞTI;		
B1	Inscrierea posesiei, drept de PROPRIETATE, dobandit prin Lege, cota actuala 1/1	A1
	1) **NEIDENTIFICAT NEIDENTIFICAT**	
Act Normativ nr. 7, din 13/03/1996 emis de PARLAMENTUL ROMANIEI (art. 13);		
B2	Se notează menţiunea de proprietar neidentificat.	A1

C. Partea III. SARCINI .

Inscrieri privind dezmembramintele dreptului de proprietate, drepturi reale de garanţie şi sarcini	Referinţe
NU SUNT	

Document care conține date cu caracter personal, protejat de prevederile Regulamentului (UE) nr. 679/2016 și Legii 190/2018

Anexa Nr. 1 La Partea I

Teren

Nr cadastral	Suprafaţa (mp)*	Observaţii / Referinţe
	2.600	Imobilul s-a format din o parte a PF 1445, 1447 com cad Parhauti.

* Suprafaţa este determinată in planul de proiecţie Stereo 70.

DETALII LINIARE IMOBIL

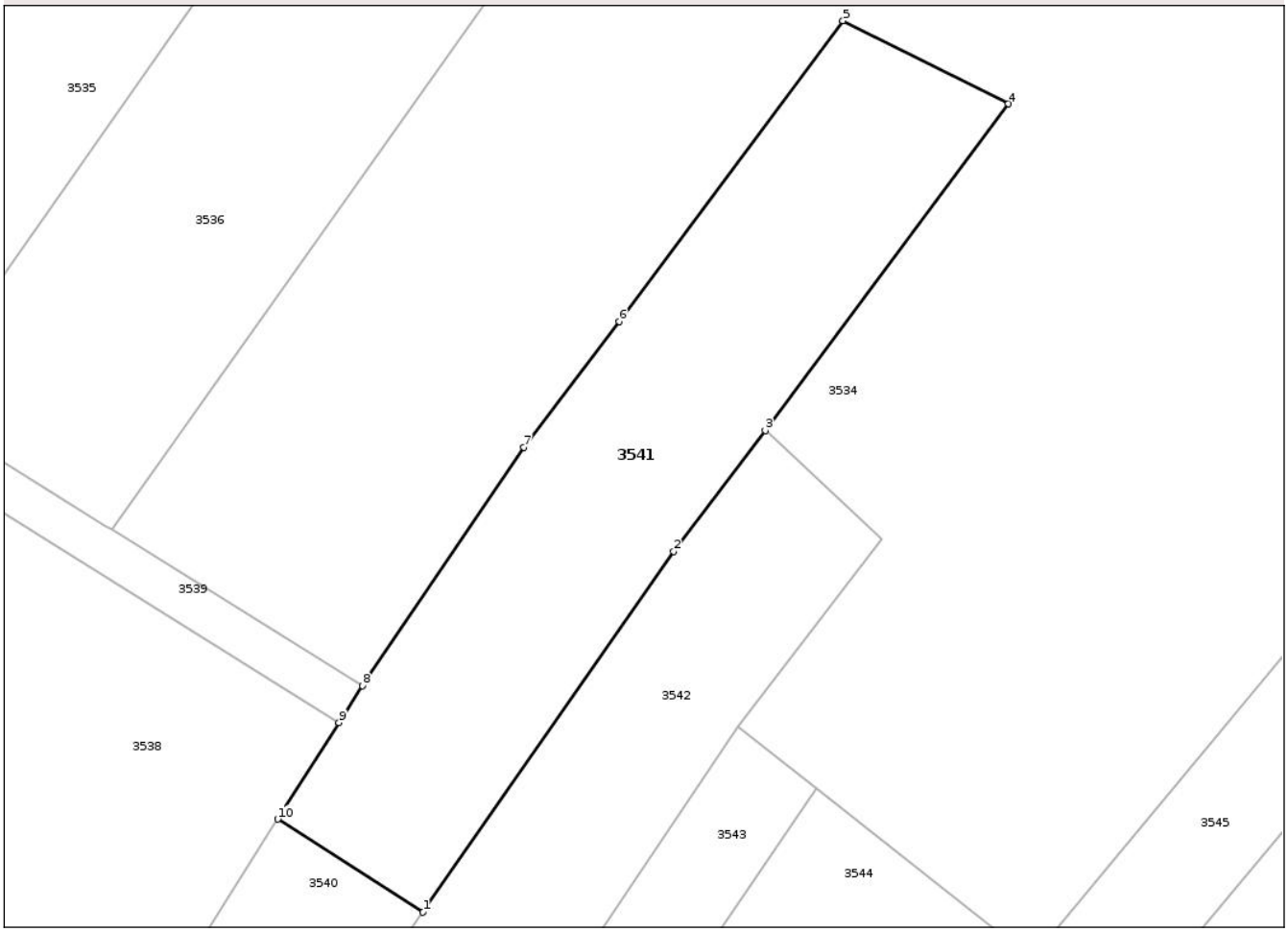

Date referitoare la teren

Crt	Categorie folosință	Intra vilan	Suprafaţa (mp)	Tarla	Parcelă	Nr. topo	Observaţii / Referinţe
1	arabil	DA	645	8	207	-	
2	arabil	NU	1.955	8	207	-	

Lungime Segmente
1) Valorile lungimilor segmentelor sunt obţinute din proiecţie în plan.

Punct început	X / Y	Punct sfârşit	X / Y	Lungime segment (** (m)
1	583.136,801 690.543,184	2	583.167,055 690.586,657	52.964
2	583.167,055 690.586,657	3	583.178,099 690.601,248	18.299
3	583.178,099 690.601,248	4	583.207,437 690.640,607	49.09
4	583.207,437 690.640,607	5	583.187,469 690.650,631	22.343

Document care conține date cu caracter personal, protejat de prevederile Regulamentului (UE) nr. 679/2016 și Legii 190/2018

Punct început	X / Y	Punct sfârşit	X / Y	Lungime segment (** (m)
5	583.187,469 690.650,631	6	583.160,46 690.614,396	45.194
6	583.160,46 690.614,396	7	583.148,998 690.599,224	19.015
7	583.148,998 690.599,224	8	583.129,473 690.570,503	34.729
8	583.129,473 690.570,503	9	583.126,66 690.566,05	5.267
9	583.126,66 690.566,05	10	583.119,294 690.554,393	13.789
10	583.119,294 690.554,393	1	583.136,801 690.543,184	20.788

** Lungimile segmentelor sunt determinate în planul de proiecţie Stereo 70 şi sunt rotunjite la 1 milimetru.
*** Distanţa dintre puncte este formată din segmente cumulate ce sunt mai mici decât valoarea 1 milimetru.

Document care conține date cu caracter personal, protejat de prevederile Regulamentului (UE) nr. 679/2016 și Legii 190/2018

DATE DESPRE IMOBILUL NR. 3542

Oficiul de Cadastru şi Publicitate Imobiliară SUCEAVA
Biroul de Cadastru şi Publicitate Imobiliară Suceava

A. Partea I. Descrierea imobilului

TEREN Necunoscut

Adresa: Loc. Parhauti, Jud. Suceava

Nr. Crt	Nr cadastral Nr. topografic	Suprafaţa* (mp)	Observaţii / Referinţe
A1		2.600	Sector cadastral:26 Teren neimprejmuit; Imobilul s-a format din o parte a PF 1475, 1470, 1471, 1445 com. cad. PARHAUTI.

B. Partea II. Proprietari şi acte

Inscrieri privitoare la dreptul de proprietate şi alte drepturi reale		Referinţe
/		
Act Administrativ nr. 6598, din 12/09/2024 emis de PRIMARIA TODIREŞTI;		
B1	Inscrierea posesiei, drept de PROPRIETATE, dobandit prin Lege, cota actuala 1/1	A1
	1) **NEIDENTIFICAT NEIDENTIFICAT**	
Act Normativ nr. 7, din 13/03/1996 emis de PARLAMENTUL ROMANIEI (art. 13);		
B2	Se notează menţiunea de proprietar neidentificat.	A1

C. Partea III. SARCINI .

Inscrieri privind dezmembramintele dreptului de proprietate, drepturi reale de garanţie şi sarcini	Referinţe
NU SUNT	

Document care conține date cu caracter personal, protejat de prevederile Regulamentului (UE) nr. 679/2016 și Legii 190/2018

Anexa Nr. 1 La Partea I

Teren

Nr cadastral	Suprafaţa (mp)*	Observaţii / Referinţe
	2.600	Imobilul s-a format din o parte a PF 1475, 1470, 1471, 1445 com. cad. PARHAUTI.

* Suprafaţa este determinată in planul de proiecţie Stereo 70.

DETALII LINIARE IMOBIL

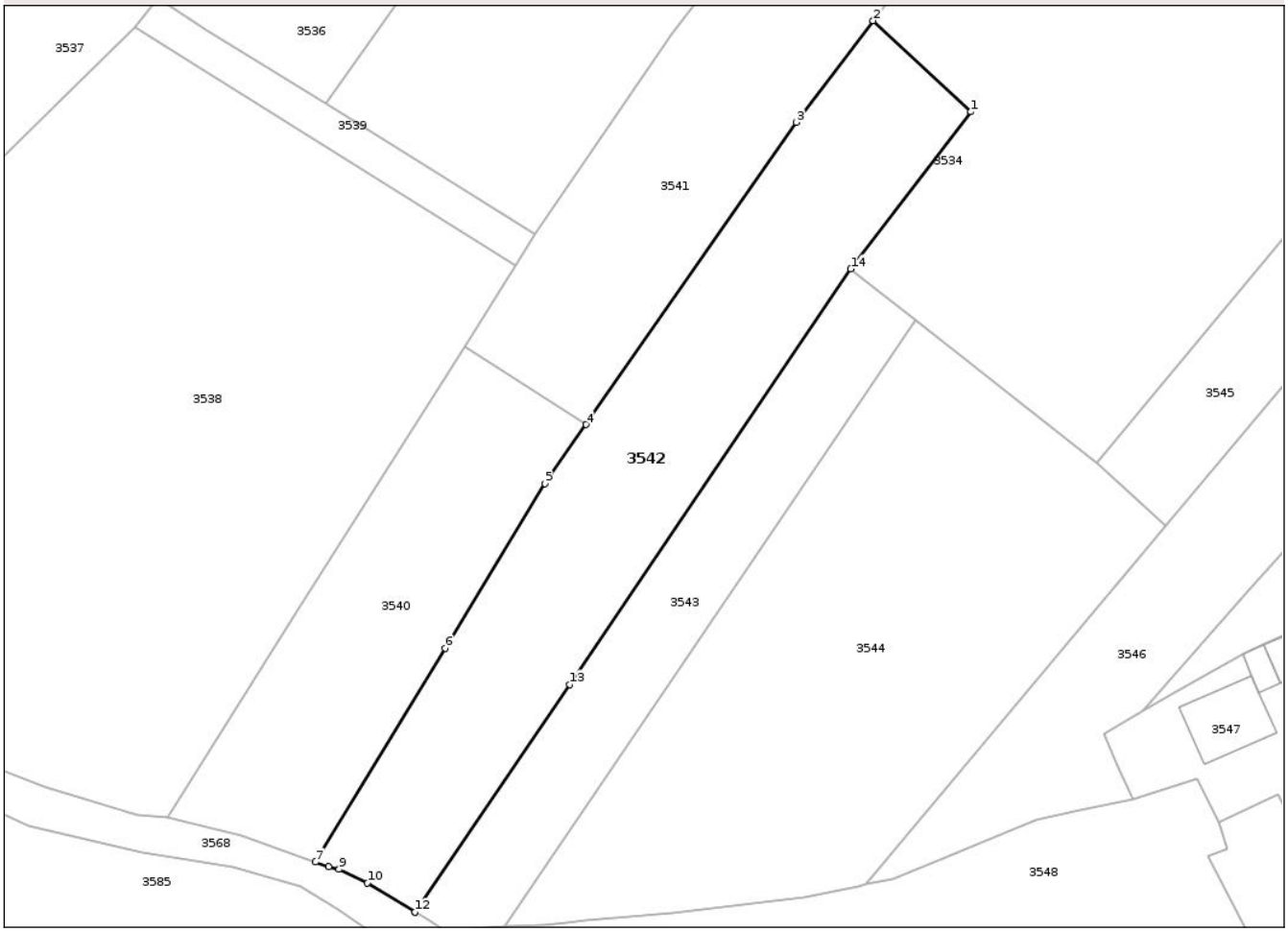

Date referitoare la teren

Crt	Categorie folosință	Intra vilan	Suprafaţa (mp)	Tarla	Parcelă	Nr. topo	Observaţii / Referinţe
1	arabil	DA	1.878	8	207	-	
2	arabil	NU	722	8	207	-	

Lungime Segmente
1) Valorile lungimilor segmentelor sunt obţinute din proiecţie în plan.

Punct început	X / Y	Punct sfârşit	X / Y	Lungime segment (** (m)
1	583.192,154 690.588,144	2	583.178,099 690.601,248	19.216
2	583.178,099 690.601,248	3	583.167,055 690.586,657	18.299
3	583.167,055 690.586,657	4	583.136,801 690.543,184	52.964
4	583.136,801 690.543,184	5	583.130,882 690.534,68	10.361

Document care conține date cu caracter personal, protejat de prevederile Regulamentului (UE) nr. 679/2016 și Legii 190/2018

Punct început	X / Y	Punct sfârşit	X / Y	Lungime segment (** (m)
5	583.130,882 690.534,68	6	583.116,515 690.511,043	27.661
6	583.116,515 690.511,043	7	583.097,81 690.480,27	36.012
7	583.097,81 690.480,27	8	583.099,691 690.479,575	2.005
8	583.099,691 690.479,575	9	583.101,236 690.479,221	1.585
9	583.101,236 690.479,221	10	583.105,285 690.477,296	4.483
10	583.105,285 690.477,296	11	583.112,131 690.473,097	8.031
11	583.112,131 690.473,097	12	583.112,177 690.473,069	0.054
12	583.112,177 690.473,069	13	583.134,385 690.505,83	39.579
13	583.134,385 690.505,83	14	583.174,875 690.565,563	72.163
14	583.174,875 690.565,563	1	583.192,154 690.588,144	28.434

** Lungimile segmentelor sunt determinate în planul de proiecţie Stereo 70 şi sunt rotunjite la 1 milimetru.
*** Distanţa dintre puncte este formată din segmente cumulate ce sunt mai mici decât valoarea 1 milimetru.

DATE DESPRE IMOBILUL NR. 3543

Oficiul de Cadastru şi Publicitate Imobiliară SUCEAVA
Biroul de Cadastru şi Publicitate Imobiliară Suceava

A. Partea I. Descrierea imobilului

TEREN Necunoscut

Adresa: Loc. Parhauti, Jud. Suceava

Nr. Crt	Nr cadastral Nr. topografic	Suprafaţa* (mp)	Observaţii / Referinţe
A1		1.300	Sector cadastral:26 Teren neimprejmuit; Imobilul s-a format din o parte a PF 1445, 1471, 1470 com. cad. PARHAUTI.

B. Partea II. Proprietari şi acte

Inscrieri privitoare la dreptul de proprietate şi alte drepturi reale		Referinţe
/		
Act Administrativ nr. 2349, din 04/10/2004 emis de CJSDPAT SUCEAVA;		
B1	Intabulare, drept de PROPRIETATE, dobandit prin Reconstituire, cota actuala 1/1	A1
	1) **BĂDĂLU?Ă ILEANA**, Lipsă CNP proprietar. 2) **BOSTAN VIORICA**, Lipsă CNP proprietar.	

C. Partea III. SARCINI .

Inscrieri privind dezmembramintele dreptului de proprietate, drepturi reale de garanţie şi sarcini	Referinţe
NU SUNT	

Document care conține date cu caracter personal, protejat de prevederile Regulamentului (UE) nr. 679/2016 și Legii 190/2018

Anexa Nr. 1 La Partea I

Teren

Nr cadastral	Suprafaţa (mp)*	Observaţii / Referinţe
	1.300	Imobilul s-a format din o parte a PF 1445, 1471, 1470 com. cad. PARHAUTI.

* Suprafaţa este determinată in planul de proiecţie Stereo 70.

DETALII LINIARE IMOBIL

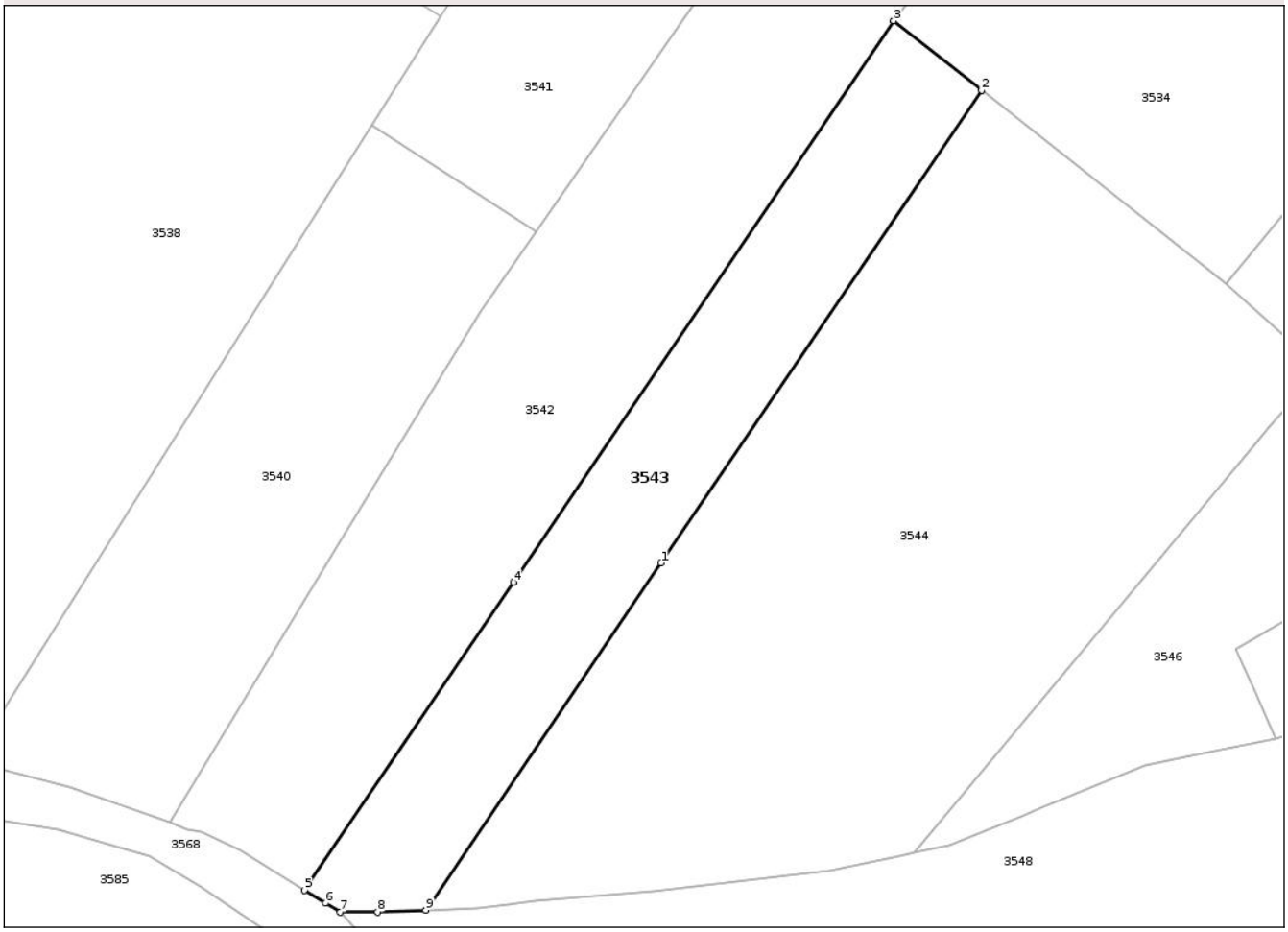

Date referitoare la teren

Crt	Categorie folosință	Intra vilan	Suprafaţa (mp)	Tarla	Parcelă	Nr. topo	Observaţii / Referinţe
1	arabil	NU	92	8	207	-	
2	arabil	DA	1.208	-	-	-	

Lungime Segmente
1) Valorile lungimilor segmentelor sunt obţinute din proiecţie în plan.

Punct început	X / Y	Punct sfârşit	X / Y	Lungime segment (** (m)
1	583.150,112 690.507,884	2	583.184,24 690.558,178	60.78
2	583.184,24 690.558,178	3	583.174,875 690.565,563	11.927
3	583.174,875 690.565,563	4	583.134,385 690.505,83	72.163
4	583.134,385 690.505,83	5	583.112,177 690.473,069	39.579

Document care conține date cu caracter personal, protejat de prevederile Regulamentului (UE) nr. 679/2016 și Legii 190/2018

Punct început	X / Y	Punct sfârşit	X / Y	Lungime segment (** (m)
5	583.112,177 690.473,069	6	583.114,417 690.471,695	2.628
6	583.114,417 690.471,695	7	583.115,966 690.470,745	1.817
7	583.115,966 690.470,745	8	583.119,919 690.470,758	3.953
8	583.119,919 690.470,758	9	583.125,06 690.470,965	5.145
9	583.125,06 690.470,965	1	583.150,112 690.507,884	44.616

** Lungimile segmentelor sunt determinate în planul de proiecţie Stereo 70 şi sunt rotunjite la 1 milimetru.
*** Distanţa dintre puncte este formată din segmente cumulate ce sunt mai mici decât valoarea 1 milimetru.

Document care conține date cu caracter personal, protejat de prevederile Regulamentului (UE) nr. 679/2016 și Legii 190/2018

DATE DESPRE IMOBILUL NR. 3544

Oficiul de Cadastru şi Publicitate Imobiliară SUCEAVA
Biroul de Cadastru şi Publicitate Imobiliară Suceava

A. Partea I. Descrierea imobilului

TEREN Necunoscut

Adresa: Loc. Parhauti, Jud. Suceava

Nr. Crt	Nr cadastral Nr. topografic	Suprafaţa* (mp)	Observaţii / Referinţe
A1		3.700	Sector cadastral:26 Teren neimprejmuit; Imobilul s-a format din o parte a PF 1447, 1445, 1471, 1470 com. cad. PARHAUTI.

B. Partea II. Proprietari şi acte

Inscrieri privitoare la dreptul de proprietate şi alte drepturi reale		Referinţe
/		
Act Notarial nr. 12, din 30/01/1997 emis de NP GABRIELA HUZDUP;		
B1	Intabulare, drept de PROPRIETATE, dobandit prin Succesiune, cota actuala 1/1	A1
	1) **IGNATESU VIORICA-ARITINA**, Lipsă CNP proprietar.	

C. Partea III. SARCINI .

Inscrieri privind dezmembramintele dreptului de proprietate, drepturi reale de garanţie şi sarcini	Referinţe
NU SUNT	

Document care conține date cu caracter personal, protejat de prevederile Regulamentului (UE) nr. 679/2016 și Legii 190/2018

Anexa Nr. 1 La Partea I

Teren

Nr cadastral	Suprafaţa (mp)*	Observaţii / Referinţe
	3.700	Imobilul s-a format din o parte a PF 1447, 1445, 1471, 1470 com. cad. PARHAUTI.

* Suprafaţa este determinată in planul de proiecţie Stereo 70.

DETALII LINIARE IMOBIL

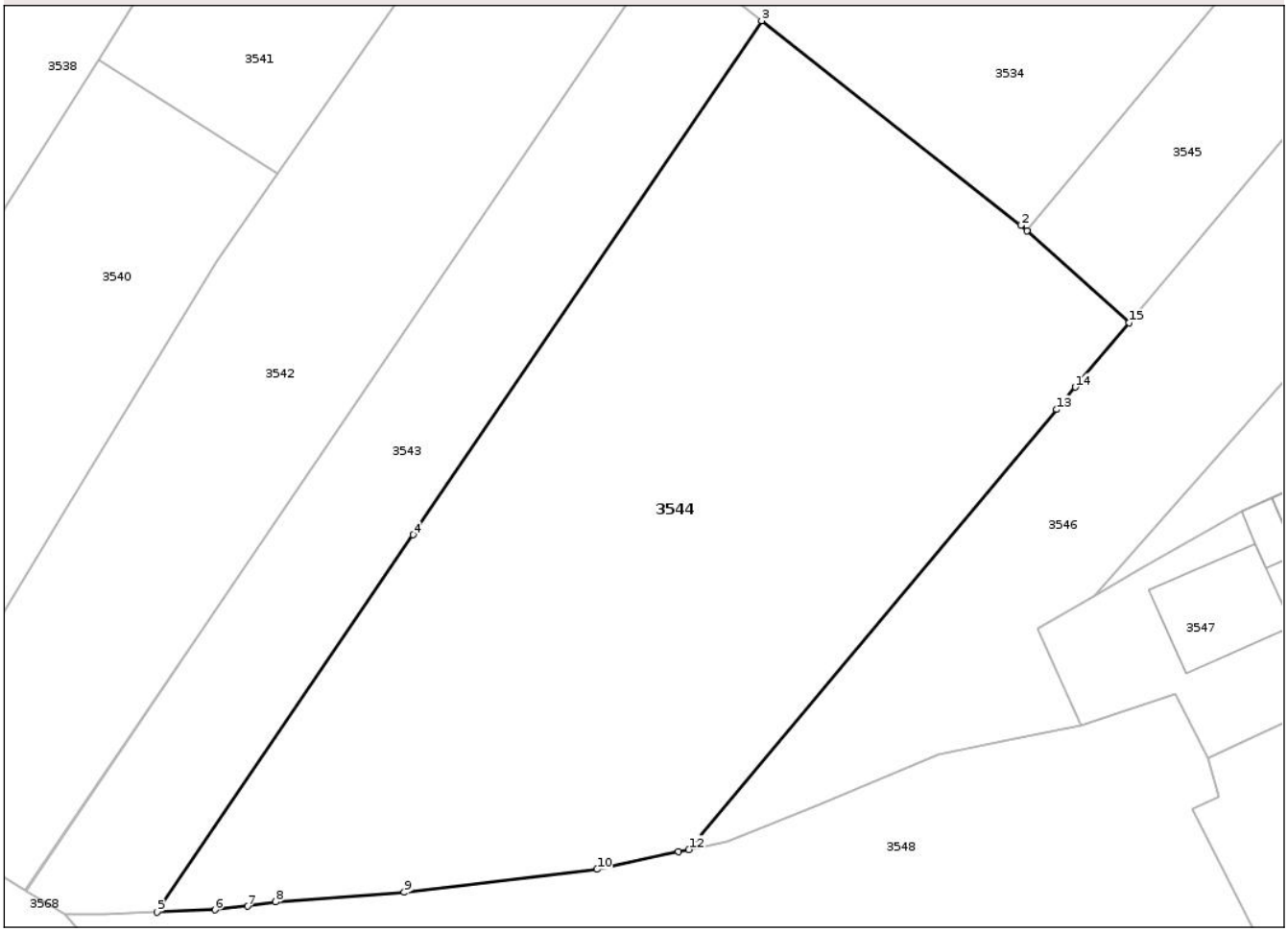

Date referitoare la teren

Crt	Categorie folosință	Intra vilan	Suprafaţa (mp)	Tarla	Parcelă	Nr. topo	Observaţii / Referinţe
1	arabil	NU	410	8	207	-	
2	arabil	DA	3.290	8	207	-	

Lungime Segmente
1) Valorile lungimilor segmentelor sunt obţinute din proiecţie în plan.

Punct început	X / Y	Punct sfârşit	X / Y	Lungime segment (** (m)
1	583.210,227 690.537,617	2	583.209,622 690.538,162	0.814
2	583.209,622 690.538,162	3	583.184,24 690.558,178	32.325
3	583.184,24 690.558,178	4	583.150,112 690.507,884	60.78
4	583.150,112 690.507,884	5	583.125,06 690.470,965	44.616

Document care conține date cu caracter personal, protejat de prevederile Regulamentului (UE) nr. 679/2016 și Legii 190/2018

Punct început	X / Y	Punct sfârşit	X / Y	Lungime segment (** (m)
5	583.125,06 690.470,965	6	583.130,688 690.471,192	5.633
6	583.130,688 690.471,192	7	583.133,885 690.471,546	3.217
7	583.133,885 690.471,546	8	583.136,649 690.471,983	2.798
8	583.136,649 690.471,983	9	583.149,25 690.472,923	12.636
9	583.149,25 690.472,923	10	583.168,132 690.475,165	19.015
10	583.168,132 690.475,165	11	583.176,109 690.476,869	8.157
11	583.176,109 690.476,869	12	583.177,118 690.477,084	1.032
12	583.177,118 690.477,084	13	583.213,136 690.520,151	56.143
13	583.213,136 690.520,151	14	583.214,966 690.522,339	2.852
14	583.214,966 690.522,339	15	583.220,219 690.528,62	8.188
15	583.220,219 690.528,62	1	583.210,227 690.537,617	13.446

** Lungimile segmentelor sunt determinate în planul de proiecţie Stereo 70 şi sunt rotunjite la 1 milimetru.
*** Distanţa dintre puncte este formată din segmente cumulate ce sunt mai mici decât valoarea 1 milimetru.

Document care conține date cu caracter personal, protejat de prevederile Regulamentului (UE) nr. 679/2016 și Legii 190/2018

DATE DESPRE IMOBILUL NR. 3545

Oficiul de Cadastru şi Publicitate Imobiliară SUCEAVA
Biroul de Cadastru şi Publicitate Imobiliară Suceava

A. Partea I. Descrierea imobilului

TEREN Extravilan

Adresa: Jud. Suceava

Nr. Crt	Nr cadastral Nr. topografic	Suprafaţa* (mp)	Observaţii / Referinţe
A1		1.950	Sector cadastral:26 Teren neimprejmuit;

B. Partea II. Proprietari şi acte

Inscrieri privitoare la dreptul de proprietate şi alte drepturi reale		Referinţe
/		
Act Administrativ nr. 355, din 20/10/1994 emis de CJSDPAT SUCEAVA;		
B1	Intabulare, drept de PROPRIETATE, dobandit prin Reconstituire, cota actuala 1/1	A1
	1) **BOCANCEA DUMITRU**, Lipsă CNP proprietar. 2) **BOCANCEA SOFIA**, Lipsă CNP proprietar.	

C. Partea III. SARCINI .

Inscrieri privind dezmembramintele dreptului de proprietate, drepturi reale de garanţie şi sarcini	Referinţe
NU SUNT	

Document care conține date cu caracter personal, protejat de prevederile Regulamentului (UE) nr. 679/2016 și Legii 190/2018

Anexa Nr. 1 La Partea I

Teren

Nr cadastral	Suprafaţa (mp)*	Observaţii / Referinţe
	1.950	

* Suprafaţa este determinată in planul de proiecţie Stereo 70.

DETALII LINIARE IMOBIL

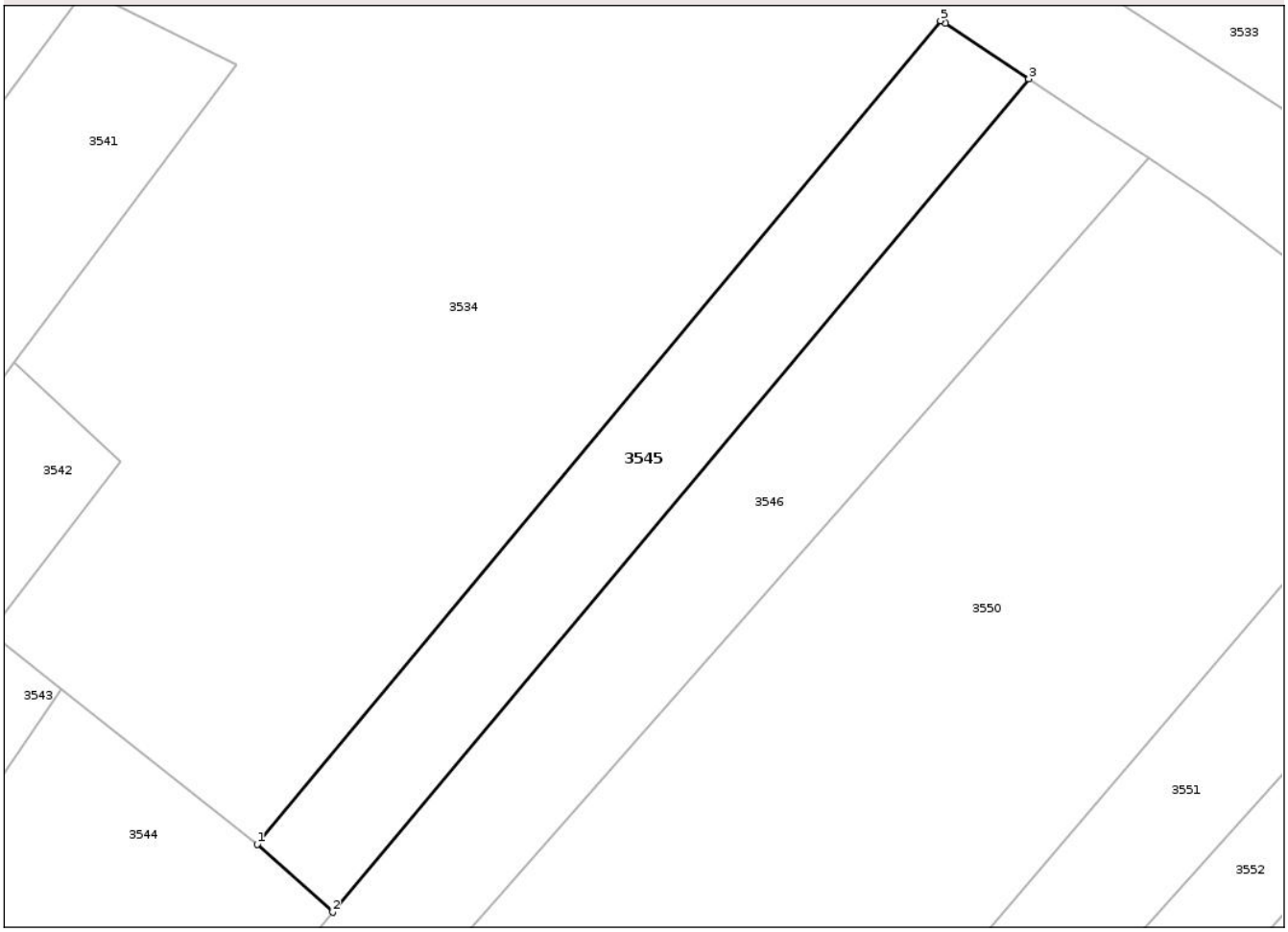

Date referitoare la teren

Crt	Categorie folosință	Intra vilan	Suprafaţa (mp)	Tarla	Parcelă	Nr. topo	Observaţii / Referinţe
1	arabil	NU	1.950	8	207	-	

Lungime Segmente
1) Valorile lungimilor segmentelor sunt obţinute din proiecţie în plan.

Punct început	X / Y	Punct sfârşit	X / Y	Lungime segment (** (m)
1	583.210,227 690.537,617	2	583.220,219 690.528,62	13.446
2	583.220,219 690.528,62	3	583.312,377 690.638,812	143.65
3	583.312,377 690.638,812	4	583.301,322 690.646,153	13.27
4	583.301,322 690.646,153	5	583.300,679 690.646,499	0.73
5	583.300,679 690.646,499	1	583.210,227 690.537,617	141.552

Document care conține date cu caracter personal, protejat de prevederile Regulamentului (UE) nr. 679/2016 și Legii 190/2018

** Lungimile segmentelor sunt determinate în planul de proiecţie Stereo 70 şi sunt rotunjite la 1 milimetru.
*** Distanţa dintre puncte este formată din segmente cumulate ce sunt mai mici decât valoarea 1 milimetru.

Document care conține date cu caracter personal, protejat de prevederile Regulamentului (UE) nr. 679/2016 și Legii 190/2018

DATE DESPRE IMOBILUL NR. 3546

Oficiul de Cadastru şi Publicitate Imobiliară SUCEAVA
Biroul de Cadastru şi Publicitate Imobiliară Suceava

A. Partea I. Descrierea imobilului

TEREN Necunoscut

Adresa: Loc. Parhauti, Jud. Suceava

Nr. Crt	Nr cadastral Nr. topografic	Suprafaţa* (mp)	Observaţii / Referinţe
A1		3.300	Sector cadastral:26 Teren neimprejmuit; Imobilul s-a format din o parte a PF 1470, 1445, 1447 com. cad. PARHAUTI.

B. Partea II. Proprietari şi acte

Inscrieri privitoare la dreptul de proprietate şi alte drepturi reale		Referinţe
/		
Act Notarial nr. 12, din 30/01/1997 emis de NP GABRIELA HUZDUP;		
B1	Intabulare, drept de PROPRIETATE, dobandit prin Succesiune, cota actuala 1/1	A1
	1) **IGNATESU VIORICA-ARITINA**, Lipsă CNP proprietar.	

C. Partea III. SARCINI .

Inscrieri privind dezmembramintele dreptului de proprietate, drepturi reale de garanţie şi sarcini	Referinţe
NU SUNT	

Document care conține date cu caracter personal, protejat de prevederile Regulamentului (UE) nr. 679/2016 și Legii 190/2018

Anexa Nr. 1 La Partea I

Teren

Nr cadastral	Suprafaţa (mp)*	Observaţii / Referinţe
	3.300	Imobilul s-a format din o parte a PF 1470, 1445, 1447 com. cad. PARHAUTI.

* Suprafaţa este determinată in planul de proiecţie Stereo 70.

DETALII LINIARE IMOBIL

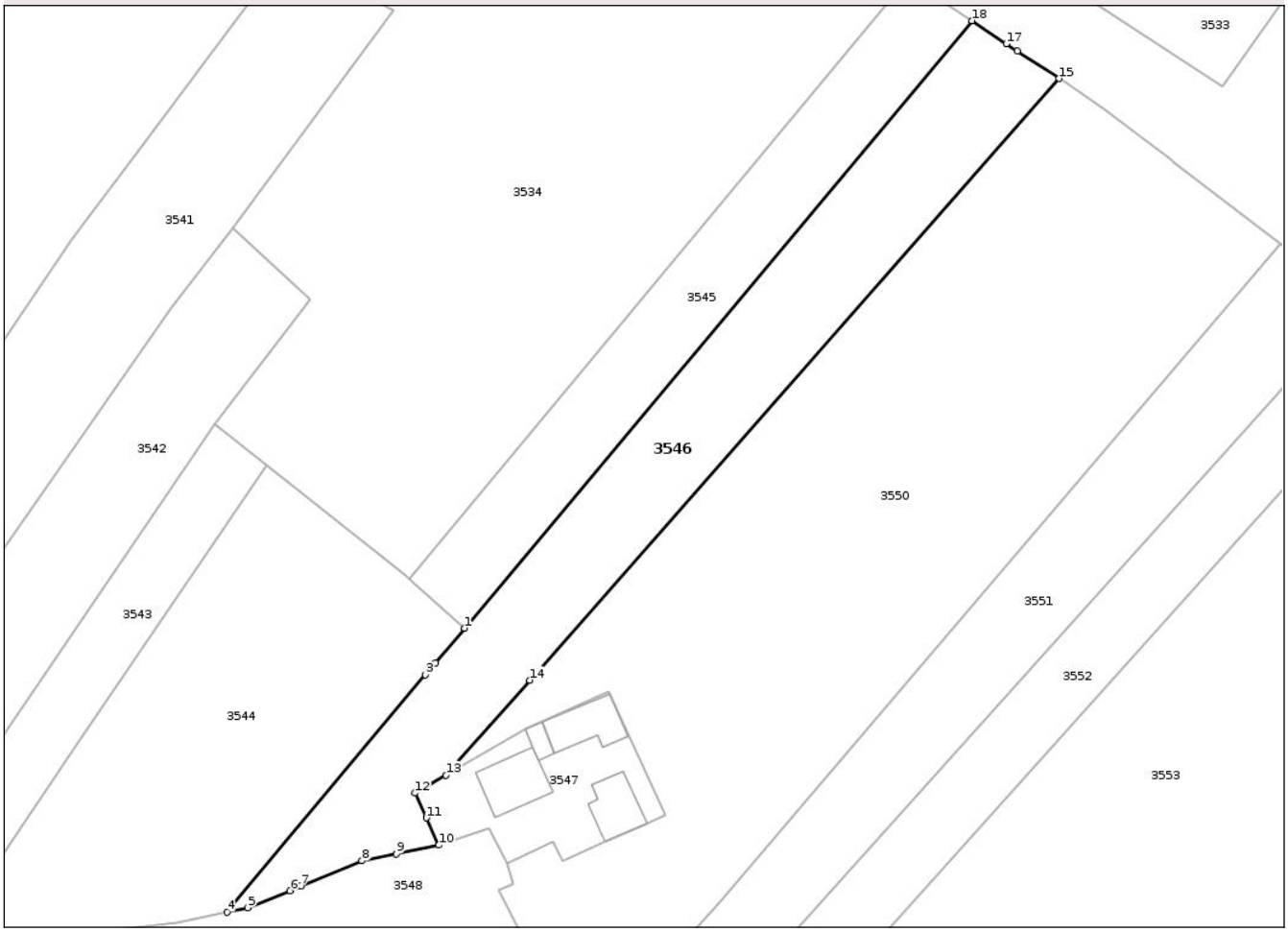

Date referitoare la teren

Crt	Categorie folosință	Intra vilan	Suprafaţa (mp)	Tarla	Parcelă	Nr. topo	Observaţii / Referinţe
1	arabil	NU	2.610	8	207	-	
2	arabil	DA	690	-	-	-	

Lungime Segmente
1) Valorile lungimilor segmentelor sunt obţinute din proiecţie în plan.

Punct început	X / Y	Punct sfârşit	X / Y	Lungime segment (** (m)
1	583.220,219 690.528,62	2	583.214,966 690.522,339	8.188
2	583.214,966 690.522,339	3	583.213,136 690.520,151	2.852
3	583.213,136 690.520,151	4	583.177,118 690.477,084	56.143
4	583.177,118 690.477,084	5	583.180,868 690.477,885	3.835

Document care conține date cu caracter personal, protejat de prevederile Regulamentului (UE) nr. 679/2016 și Legii 190/2018

Punct început	X / Y	Punct sfârşit	X / Y	Lungime segment (** (m)
5	583.180,868 690.477,885	6	583.188,543 690.480,996	8.282
6	583.188,543 690.480,996	7	583.190,56 690.481,832	2.183
7	583.190,56 690.481,832	8	583.201,617 690.486,417	11.97
8	583.201,617 690.486,417	9	583.207,899 690.487,685	6.409
9	583.207,899 690.487,685	10	583.215,583 690.489,237	7.839
10	583.215,583 690.489,237	11	583.213,334 690.494,174	5.425
11	583.213,334 690.494,174	12	583.211,283 690.498,678	4.949
12	583.211,283 690.498,678	13	583.216,866 690.501,942	6.467
13	583.216,866 690.501,942	14	583.232,058 690.519,181	22.978
14	583.232,058 690.519,181	15	583.328,236 690.628,317	145.468
15	583.328,236 690.628,317	16	583.320,627 690.633,312	9.102
16	583.320,627 690.633,312	17	583.318,655 690.634,627	2.37
17	583.318,655 690.634,627	18	583.312,377 690.638,812	7.545
18	583.312,377 690.638,812	1	583.220,219 690.528,62	143.65

** Lungimile segmentelor sunt determinate în planul de proiecţie Stereo 70 şi sunt rotunjite la 1 milimetru.
*** Distanţa dintre puncte este formată din segmente cumulate ce sunt mai mici decât valoarea 1 milimetru.

Document care conține date cu caracter personal, protejat de prevederile Regulamentului (UE) nr. 679/2016 și Legii 190/2018

DATE DESPRE IMOBILUL NR. 3547

Oficiul de Cadastru şi Publicitate Imobiliară SUCEAVA
Biroul de Cadastru şi Publicitate Imobiliară Suceava

A. Partea I. Descrierea imobilului

TEREN Intravilan

Adresa: Loc. Parhauti, Nr. 73, Jud. Suceava

Nr. Crt	Nr cadastral Nr. topografic	Suprafaţa* (mp)	Observaţii / Referinţe
A1		800	Sector cadastral:26 Teren neimprejmuit; Imobilul s-a format din o parte a PF 1445, 1453 com. cad. PARHAUTI.

B. Partea II. Proprietari şi acte

Inscrieri privitoare la dreptul de proprietate şi alte drepturi reale		Referinţe
/		
Act Administrativ nr. 1835, din 20/07/1999 emis de CJSDPAT SUCEAVA;		
B1	Intabulare, drept de PROPRIETATE, dobandit prin Reconstituire, cota actuala 1/1	A1
	1) **ROMEGA ION**, Lipsă CNP proprietar.	

C. Partea III. SARCINI .

Inscrieri privind dezmembramintele dreptului de proprietate, drepturi reale de garanţie şi sarcini	Referinţe
NU SUNT	

Document care conține date cu caracter personal, protejat de prevederile Regulamentului (UE) nr. 679/2016 și Legii 190/2018

Anexa Nr. 1 La Partea I

Teren

Nr cadastral	Suprafaţa (mp)*	Observaţii / Referinţe
	800	Imobilul s-a format din o parte a PF 1445, 1453 com. cad. PARHAUTI.

* Suprafaţa este determinată in planul de proiecţie Stereo 70.

DETALII LINIARE IMOBIL

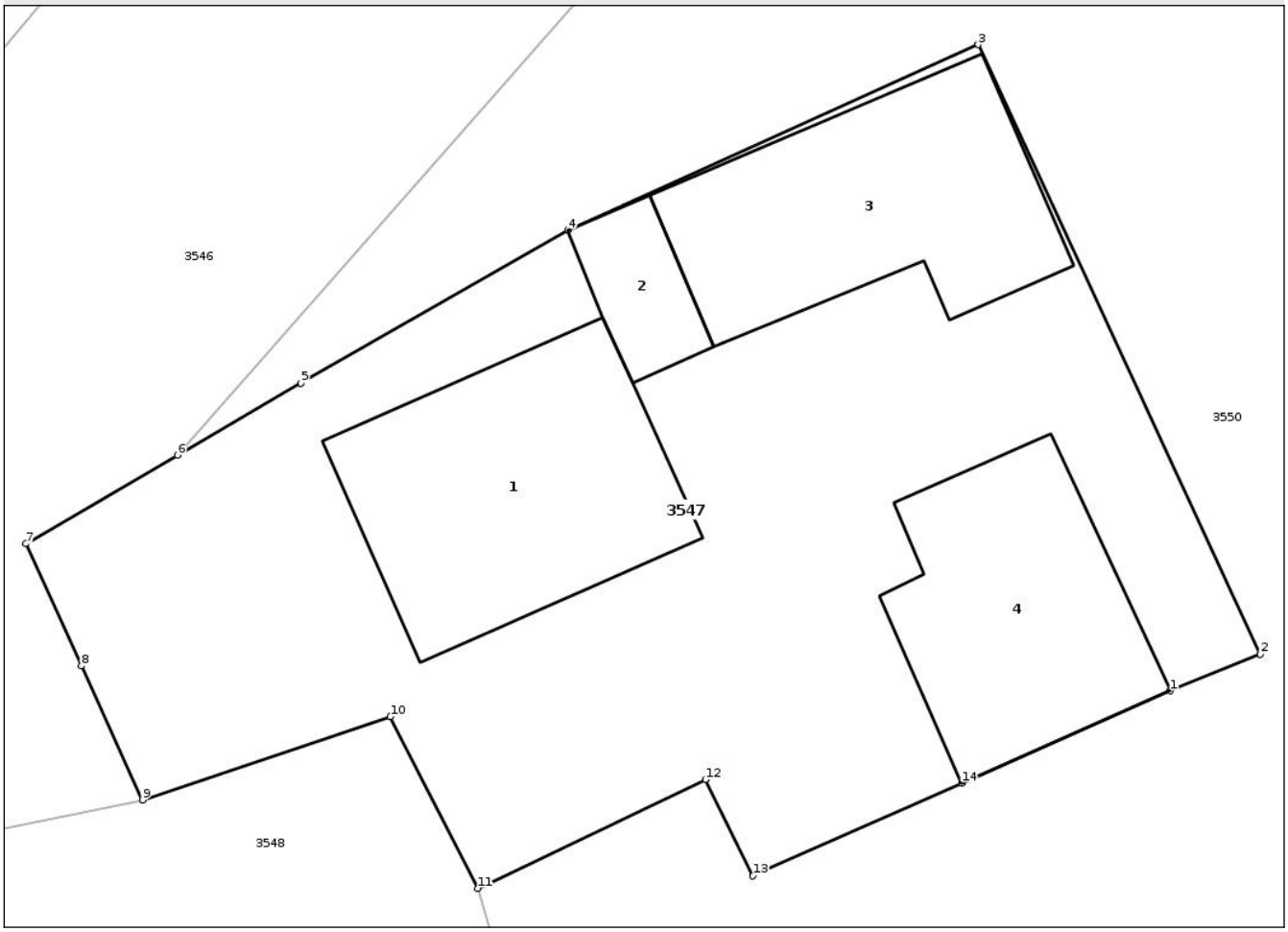

Date referitoare la teren

Crt	Categorie folosință	Intra vilan	Suprafaţa (mp)	Tarla	Parcelă	Nr. topo	Observaţii / Referinţe
1	curti constructii	DA	800	-	-	-	

Date referitoare la construcţii

Crt	Număr	Destinaţie construcţie	Supraf. (mp)	Situaţie juridică	Observaţii / Referinţe
A1.1		constructii de locuinte	101	Fara acte	Nr. niveluri:2; S. construita la sol:101 mp; Locuinţă P+M.
A1.2		constructii anexa	20	Fara acte	Nr. niveluri:1; S. construita la sol:20 mp; Anexă.
A1.3		constructii anexa	94	Fara acte	Nr. niveluri:1; S. construita la sol:94 mp; Anexă.
A1.4		constructii anexa	81	Fara acte	Nr. niveluri:1; S. construita la sol:81 mp; Anexă.

Lungime Segmente

1) Valorile lungimilor segmentelor sunt obţinute din proiecţie în plan.

Punct început	X / Y	Punct sfârşit	X / Y	Lungime segment (** (m)
1	583.253,476 690.493,258	2	583.256,807 690.494,614	3.596

Document care conține date cu caracter personal, protejat de prevederile Regulamentului (UE) nr. 679/2016 și Legii 190/2018

Punct început	X / Y	Punct sfârşit	X / Y	Lungime segment (** (m)
2	583.256,807 690.494,614	3	583.246,4 690.517,062	24.743
3	583.246,4 690.517,062	4	583.231,264 690.510,235	16.604
4	583.231,264 690.510,235	5	583.221,421 690.504,599	11.342
5	583.221,421 690.504,599	6	583.216,866 690.501,942	5.273
6	583.216,866 690.501,942	7	583.211,283 690.498,678	6.467
7	583.211,283 690.498,678	8	583.213,334 690.494,174	4.949
8	583.213,334 690.494,174	9	583.215,583 690.489,237	5.425
9	583.215,583 690.489,237	10	583.224,725 690.492,305	9.643
10	583.224,725 690.492,305	11	583.227,945 690.485,989	7.089
11	583.227,945 690.485,989	12	583.236,342 690.489,986	9.3
12	583.236,342 690.489,986	13	583.238,095 690.486,455	3.942
13	583.238,095 690.486,455	14	583.245,794 690.489,861	8.419
14	583.245,794 690.489,861	1	583.253,476 690.493,258	8.4

** Lungimile segmentelor sunt determinate în planul de proiecţie Stereo 70 şi sunt rotunjite la 1 milimetru.
*** Distanţa dintre puncte este formată din segmente cumulate ce sunt mai mici decât valoarea 1 milimetru.

Document care conține date cu caracter personal, protejat de prevederile Regulamentului (UE) nr. 679/2016 și Legii 190/2018

DATE DESPRE IMOBILUL NR. 3548

Oficiul de Cadastru şi Publicitate Imobiliară SUCEAVA
Biroul de Cadastru şi Publicitate Imobiliară Suceava

A. Partea I. Descrierea imobilului

TEREN Intravilan

Adresa: Loc. Parhauti, Jud. Suceava

Nr. Crt	Nr cadastral Nr. topografic	Suprafaţa* (mp)	Observaţii / Referinţe
A1		4.000	Sector cadastral:26 Teren neimprejmuit; Imobilul s-a format din o parte a PF 1469, 1470 com. cad. PARHAUTI.

B. Partea II. Proprietari şi acte

Inscrieri privitoare la dreptul de proprietate şi alte drepturi reale		Referinţe
/		
Act Administrativ nr. 6598, din 12/09/2024 emis de PRIMARIA TODIREŞTI;		
B1	Inscrierea posesiei, drept de PROPRIETATE, dobandit prin Lege, cota actuala 1/1	A1
	1) **NEIDENTIFICAT NEIDENTIFICAT**	
Act Normativ nr. 7, din 13/03/1996 emis de PARLAMENTUL ROMANIEI (art. 13);		
B2	Se notează menţiunea de proprietar neidentificat.	A1

C. Partea III. SARCINI .

Inscrieri privind dezmembramintele dreptului de proprietate, drepturi reale de garanţie şi sarcini	Referinţe
NU SUNT	

Document care conține date cu caracter personal, protejat de prevederile Regulamentului (UE) nr. 679/2016 și Legii 190/2018

Anexa Nr. 1 La Partea I

Teren

Nr cadastral	Suprafaţa (mp)*	Observaţii / Referinţe
	4.000	Imobilul s-a format din o parte a PF 1469, 1470 com. cad. PARHAUTI.

* Suprafaţa este determinată in planul de proiecţie Stereo 70.

DETALII LINIARE IMOBIL

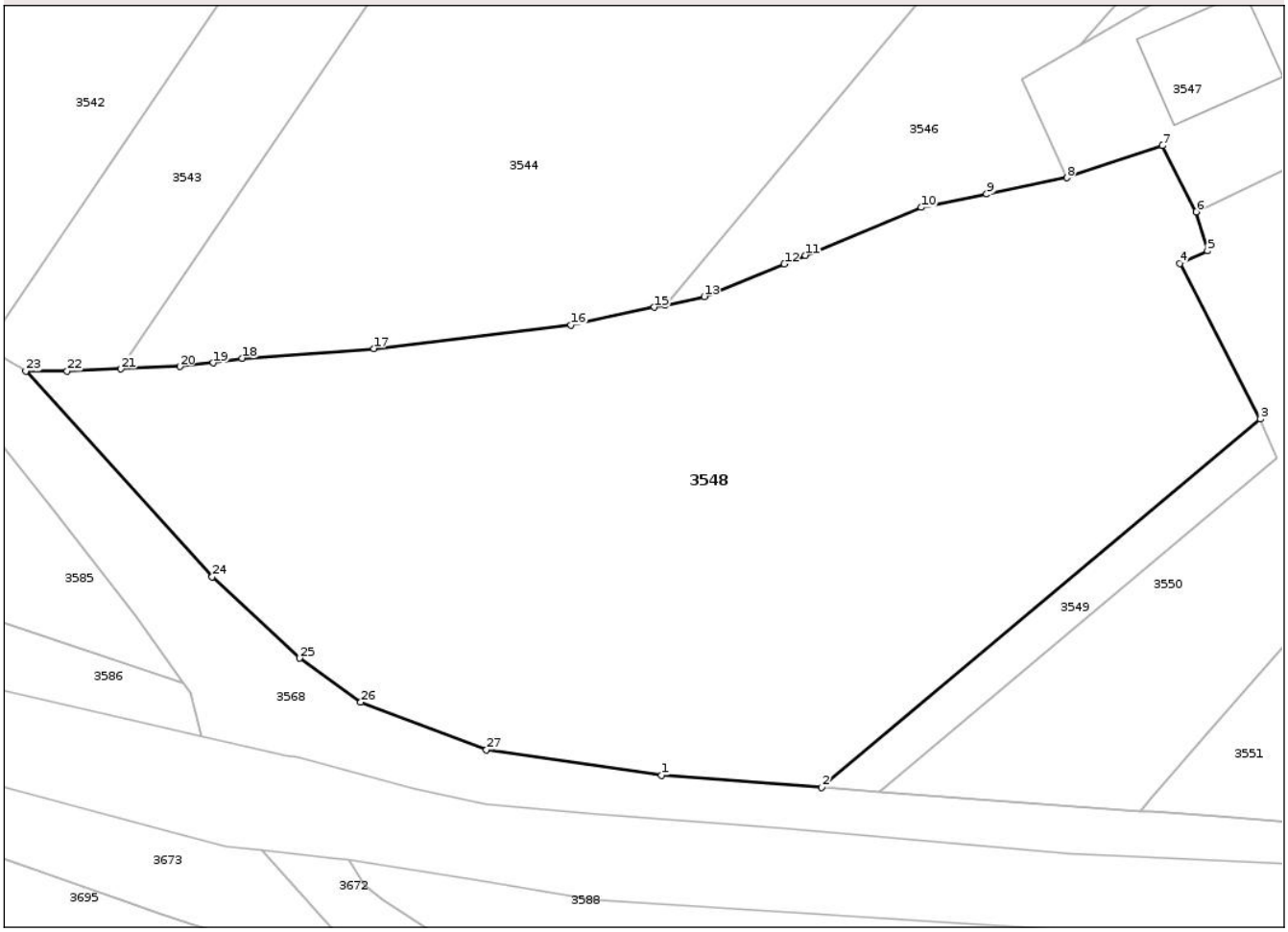

Date referitoare la teren

Crt	Categorie folosință	Intra vilan	Suprafaţa (mp)	Tarla	Parcelă	Nr. topo	Observaţii / Referinţe
1	arabil	DA	4.000	-	-	-	

Lungime Segmente

1) Valorile lungimilor segmentelor sunt obţinute din proiecţie în plan.

Punct început	X / Y	Punct sfârşit	X / Y	Lungime segment (** (m)
1	583.176,783 690.432,129	2	583.192,126 690.430,992	15.385
3	583.234,078 690.466,16	4	583.226,38 690.481,047	16.76
5	583.229,032 690.482,241	6	583.227,945 690.485,989	3.902
7	583.224,725 690.492,305	8	583.215,583 690.489,237	9.643
9	583.207,899 690.487,685	10	583.201,617 690.486,417	6.409

Punct început	X / Y	Punct sfârşit	X / Y	Lungime segment (** (m)
2	583.192,126 690.430,992	3	583.234,078 690.466,16	54.743
4	583.226,38 690.481,047	5	583.229,032 690.482,241	2.908
6	583.227,945 690.485,989	7	583.224,725 690.492,305	7.089
8	583.215,583 690.489,237	9	583.207,899 690.487,685	7.839
10	583.201,617 690.486,417	11	583.190,56 690.481,832	11.97

Document care conține date cu caracter personal, protejat de prevederile Regulamentului (UE) nr. 679/2016 și Legii 190/2018

Punct început	X / Y	Punct sfârşit	X / Y	Lungime segment (** (m)
11	583.190,56 690.481,832	12	583.188,543 690.480,996	2.183
13	583.180,868 690.477,885	14	583.177,118 690.477,084	3.835
15	583.176,109 690.476,869	16	583.168,132 690.475,165	8.157
17	583.149,25 690.472,923	18	583.136,649 690.471,983	12.636
19	583.133,885 690.471,546	20	583.130,688 690.471,192	3.217
21	583.125,06 690.470,965	22	583.119,919 690.470,758	5.145
23	583.115,966 690.470,745	24	583.133,786 690.451,084	26.535
25	583.142,159 690.443,328	26	583.148,016 690.439,115	7.215
27	583.160,036 690.434,543	1	583.176,783 690.432,129	16.92

Punct început	X / Y	Punct sfârşit	X / Y	Lungime segment (** (m)
12	583.188,543 690.480,996	13	583.180,868 690.477,885	8.282
14	583.177,118 690.477,084	15	583.176,109 690.476,869	1.032
16	583.168,132 690.475,165	17	583.149,25 690.472,923	19.015
18	583.136,649 690.471,983	19	583.133,885 690.471,546	2.798
20	583.130,688 690.471,192	21	583.125,06 690.470,965	5.633
22	583.119,919 690.470,758	23	583.115,966 690.470,745	3.953
24	583.133,786 690.451,084	25	583.142,159 690.443,328	11.413
26	583.148,016 690.439,115	27	583.160,036 690.434,543	12.86

** Lungimile segmentelor sunt determinate în planul de proiecţie Stereo 70 şi sunt rotunjite la 1 milimetru.
*** Distanţa dintre puncte este formată din segmente cumulate ce sunt mai mici decât valoarea 1 milimetru.

Document care conține date cu caracter personal, protejat de prevederile Regulamentului (UE) nr. 679/2016 și Legii 190/2018

DATE DESPRE IMOBILUL NR. 3549

Oficiul de Cadastru şi Publicitate Imobiliară SUCEAVA
Biroul de Cadastru şi Publicitate Imobiliară Suceava

A. Partea I. Descrierea imobilului

TEREN Intravilan

Adresa: Loc. Parhauti, Jud. Suceava

Nr. Crt	Nr cadastral Nr. topografic	Suprafaţa* (mp)	Observaţii / Referinţe
A1		200	Sector cadastral:26 Teren neimprejmuit; Imobilul s-a format din o parte a PF 1469, 1470 com. cad. PARHAUTI.

B. Partea II. Proprietari şi acte

Inscrieri privitoare la dreptul de proprietate şi alte drepturi reale		Referinţe
/		
Act Administrativ nr. 6598, din 12/09/2024 emis de PRIMARIA TODIREŞTI;		
B1	Inscrierea posesiei, drept de PROPRIETATE, dobandit prin Lege, cota actuala 1/1	A1
	1) **NEIDENTIFICAT NEIDENTIFICAT**	
Act Normativ nr. 7, din 13/03/1996 emis de PARLAMENTUL ROMANIEI (art. 13);		
B2	Se notează menţiunea de proprietar neidentificat.	A1

C. Partea III. SARCINI .

Inscrieri privind dezmembramintele dreptului de proprietate, drepturi reale de garanţie şi sarcini	Referinţe
NU SUNT	

Document care conține date cu caracter personal, protejat de prevederile Regulamentului (UE) nr. 679/2016 și Legii 190/2018

Anexa Nr. 1 La Partea I

Teren

Nr cadastral	Suprafaţa (mp)*	Observaţii / Referinţe
	200	Imobilul s-a format din o parte a PF 1469, 1470 com. cad. PARHAUTI.

* Suprafaţa este determinată in planul de proiecţie Stereo 70.

DETALII LINIARE IMOBIL

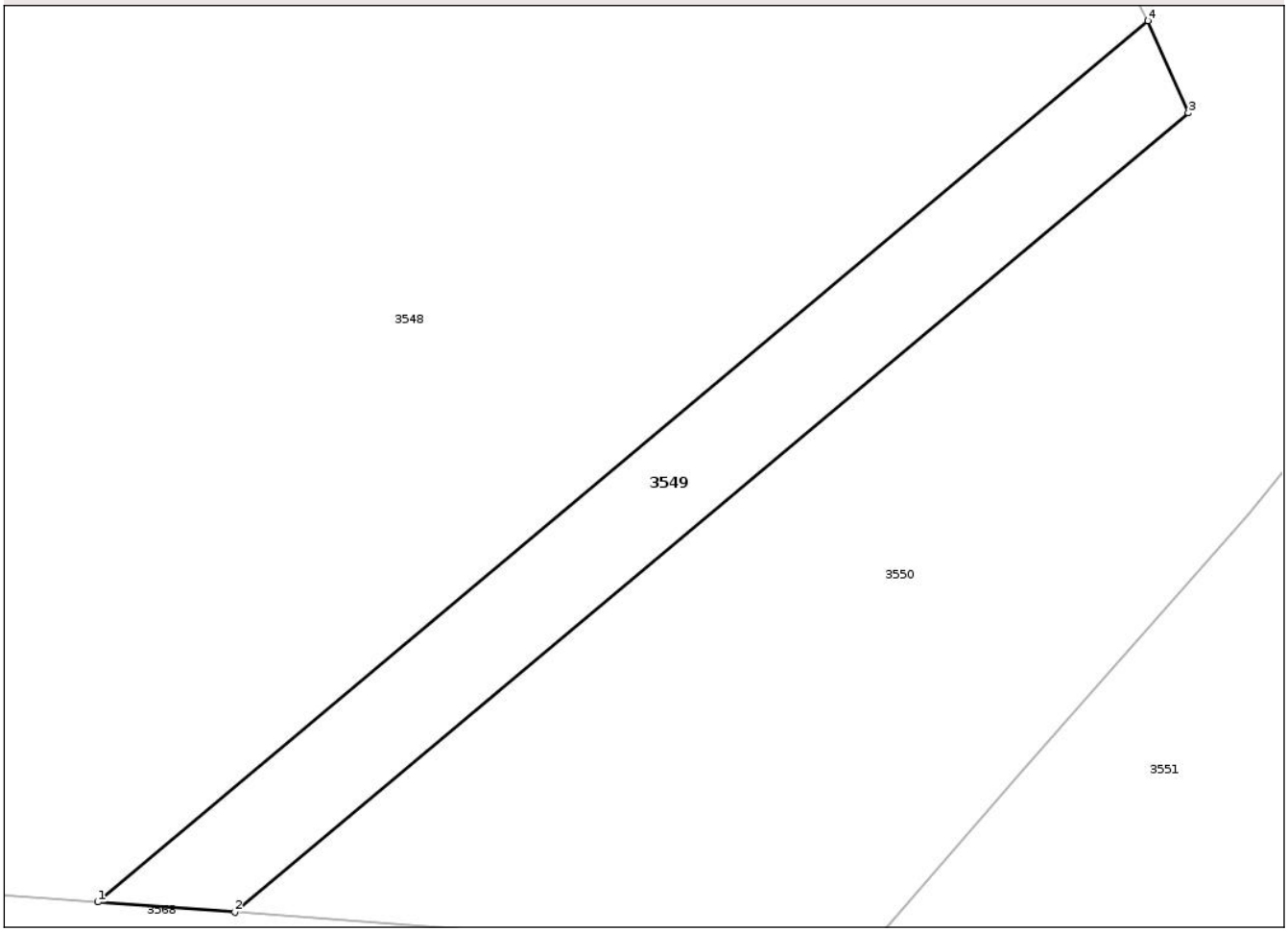

Date referitoare la teren

Crt	Categorie folosință	Intra vilan	Suprafaţa (mp)	Tarla	Parcelă	Nr. topo	Observaţii / Referinţe
1	arabil	DA	200	-	-	-	

Lungime Segmente
1) Valorile lungimilor segmentelor sunt obţinute din proiecţie în plan.

Punct început	X / Y	Punct sfârşit	X / Y	Lungime segment (** (m)
1	583.192,126 690.430,992	2	583.197,595 690.430,586	5.484
2	583.197,595 690.430,586	3	583.235,694 690.462,487	49.691
3	583.235,694 690.462,487	4	583.234,078 690.466,16	4.013
4	583.234,078 690.466,16	1	583.192,126 690.430,992	54.743

**** Lungimile segmentelor sunt determinate în planul de proiecţie Stereo 70 şi sunt rotunjite la 1 milimetru.**

Document care conține date cu caracter personal, protejat de prevederile Regulamentului (UE) nr. 679/2016 și Legii 190/2018

***** Distanţa dintre puncte este formată din segmente cumulate ce sunt mai mici decât valoarea 1 milimetru.**

Document care conține date cu caracter personal, protejat de prevederile Regulamentului (UE) nr. 679/2016 și Legii 190/2018

DATE DESPRE IMOBILUL NR. 3550

Oficiul de Cadastru şi Publicitate Imobiliară SUCEAVA
Biroul de Cadastru şi Publicitate Imobiliară Suceava

A. Partea I. Descrierea imobilului

TEREN Necunoscut

Adresa: Loc. Parhauti, Jud. Suceava

Nr. Crt	Nr cadastral Nr. topografic	Suprafaţa* (mp)	Observaţii / Referinţe
A1		9.200	Sector cadastral:26 Teren neimprejmuit; Imobilul s-a format din o parte a PF 1455, 1454, 1453, 1447, 1452 com. cad. PARHAUTI.

B. Partea II. Proprietari şi acte

Inscrieri privitoare la dreptul de proprietate şi alte drepturi reale		Referinţe
/		
Act Administrativ nr. 1835, din 20/07/1999 emis de CJSDPAT SUCEAVA;		
B1	Intabulare, drept de PROPRIETATE, dobandit prin Reconstituire, cota actuala 1/1	A1
	1) **ROMEGA ION**, Lipsă CNP proprietar.	

C. Partea III. SARCINI .

Inscrieri privind dezmembramintele dreptului de proprietate, drepturi reale de garanţie şi sarcini	Referinţe
NU SUNT	

Document care conține date cu caracter personal, protejat de prevederile Regulamentului (UE) nr. 679/2016 și Legii 190/2018

Anexa Nr. 1 La Partea I

Teren

Nr cadastral	Suprafaţa (mp)*	Observaţii / Referinţe
	9.200	Imobilul s-a format din o parte a PF 1455, 1454, 1453, 1447, 1452 com. cad. PARHAUTI.

* Suprafaţa este determinată in planul de proiecţie Stereo 70.

DETALII LINIARE IMOBIL

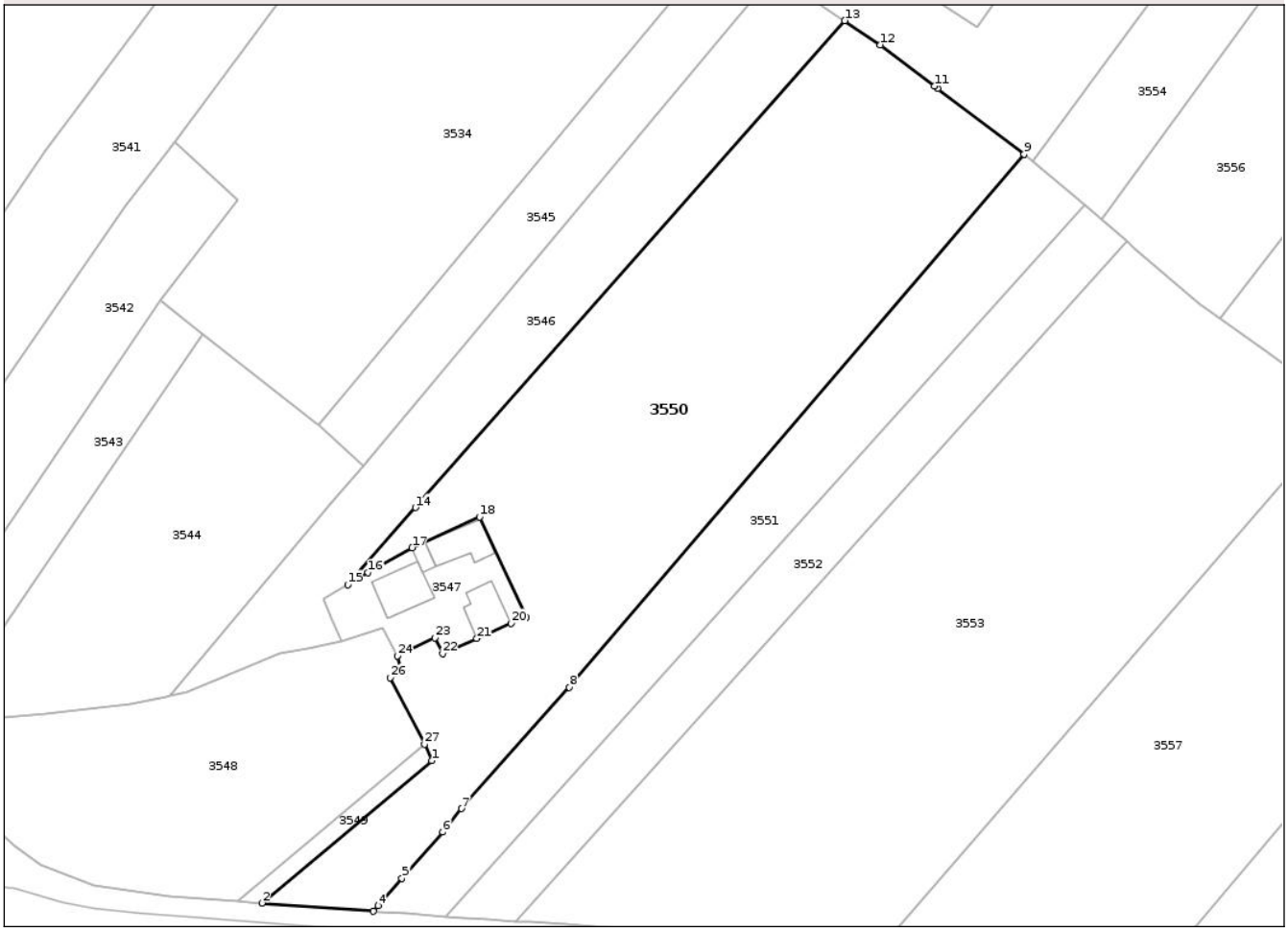

Date referitoare la teren

Crt	Categorie folosință	Intra vilan	Suprafaţa (mp)	Tarla	Parcelă	Nr. topo	Observaţii / Referinţe
1	arabil	DA	1.501	-	-	-	
2	arabil	NU	7.699	8	207	-	

Lungime Segmente

1) Valorile lungimilor segmentelor sunt obţinute din proiecţie în plan.

Punct început	X / Y	Punct sfârşit	X / Y	Lungime segment (** (m)
1	583.235,694 690.462,487	2	583.197,595 690.430,586	49.691
3	583.222,566 690.428,735	4	583.223,632 690.429,967	1.629
5	583.228,975 690.436,14	6	583.238,122 690.446,506	13.825
7	583.242,315 690.451,742	8	583.266,509 690.478,933	36.396

Punct început	X / Y	Punct sfârşit	X / Y	Lungime segment (** (m)
2	583.197,595 690.430,586	3	583.222,566 690.428,735	25.04
4	583.223,632 690.429,967	5	583.228,975 690.436,14	8.164
6	583.238,122 690.446,506	7	583.242,315 690.451,742	6.708
8	583.266,509 690.478,933	9	583.368,483 690.598,418	157.084

Document care conține date cu caracter personal, protejat de prevederile Regulamentului (UE) nr. 679/2016 și Legii 190/2018

Punct început	X / Y	Punct sfârşit	X / Y	Lungime segment (** (m)
9	583.368,483 690.598,418	10	583.349,041 690.613,145	24.39
11	583.348,365 690.613,661	12	583.336,24 690.622,902	15.245
13	583.328,236 690.628,317	14	583.232,058 690.519,181	145.468
15	583.216,866 690.501,942	16	583.221,421 690.504,599	5.273
17	583.231,264 690.510,235	18	583.246,4 690.517,062	16.604
19	583.256,807 690.494,614	20	583.253,476 690.493,258	3.596
21	583.245,794 690.489,861	22	583.238,095 690.486,455	8.419
23	583.236,342 690.489,986	24	583.227,945 690.485,989	9.3
25	583.229,032 690.482,241	26	583.226,38 690.481,047	2.908
27	583.234,078 690.466,16	1	583.235,694 690.462,487	4.013

Punct început	X / Y	Punct sfârşit	X / Y	Lungime segment (** (m)
10	583.349,041 690.613,145	11	583.348,365 690.613,661	0.85
12	583.336,24 690.622,902	13	583.328,236 690.628,317	9.664
14	583.232,058 690.519,181	15	583.216,866 690.501,942	22.978
16	583.221,421 690.504,599	17	583.231,264 690.510,235	11.342
18	583.246,4 690.517,062	19	583.256,807 690.494,614	24.743
20	583.253,476 690.493,258	21	583.245,794 690.489,861	8.4
22	583.238,095 690.486,455	23	583.236,342 690.489,986	3.942
24	583.227,945 690.485,989	25	583.229,032 690.482,241	3.902
26	583.226,38 690.481,047	27	583.234,078 690.466,16	16.76

** Lungimile segmentelor sunt determinate în planul de proiecţie Stereo 70 şi sunt rotunjite la 1 milimetru.
*** Distanţa dintre puncte este formată din segmente cumulate ce sunt mai mici decât valoarea 1 milimetru.

Document care conține date cu caracter personal, protejat de prevederile Regulamentului (UE) nr. 679/2016 și Legii 190/2018

DATE DESPRE IMOBILUL NR. 3551

Oficiul de Cadastru şi Publicitate Imobiliară SUCEAVA
Biroul de Cadastru şi Publicitate Imobiliară Suceava

A. Partea I. Descrierea imobilului

TEREN Necunoscut

Adresa: Loc. Parhauti, Jud. Suceava

Nr. Crt	Nr cadastral Nr. topografic	Suprafaţa* (mp)	Observaţii / Referinţe
A1		3.300	Sector cadastral:26 Teren neimprejmuit; Imobilul s-a format din o parte a PF 1455, 1454, 1453, 1447, 1452 com. cad. PARHAUTI.

B. Partea II. Proprietari şi acte

Inscrieri privitoare la dreptul de proprietate şi alte drepturi reale		Referinţe
/		
Act Notarial nr. 478, din 28/10/1998 emis de NP ATANASOAEI PETRU;		
B1	Intabulare, drept de PROPRIETATE, dobandit prin Succesiune, cota actuala 1/1	A1
	1) **IGNĂTESCU MARIA**	

C. Partea III. SARCINI .

Inscrieri privind dezmembramintele dreptului de proprietate, drepturi reale de garanţie şi sarcini	Referinţe
NU SUNT	

Document care conține date cu caracter personal, protejat de prevederile Regulamentului (UE) nr. 679/2016 și Legii 190/2018

Anexa Nr. 1 La Partea I

Teren

Nr cadastral	Suprafaţa (mp)*	Observaţii / Referinţe
	3.300	Imobilul s-a format din o parte a PF 1455, 1454, 1453, 1447, 1452 com. cad. PARHAUTI.

* Suprafaţa este determinată in planul de proiecţie Stereo 70.

DETALII LINIARE IMOBIL

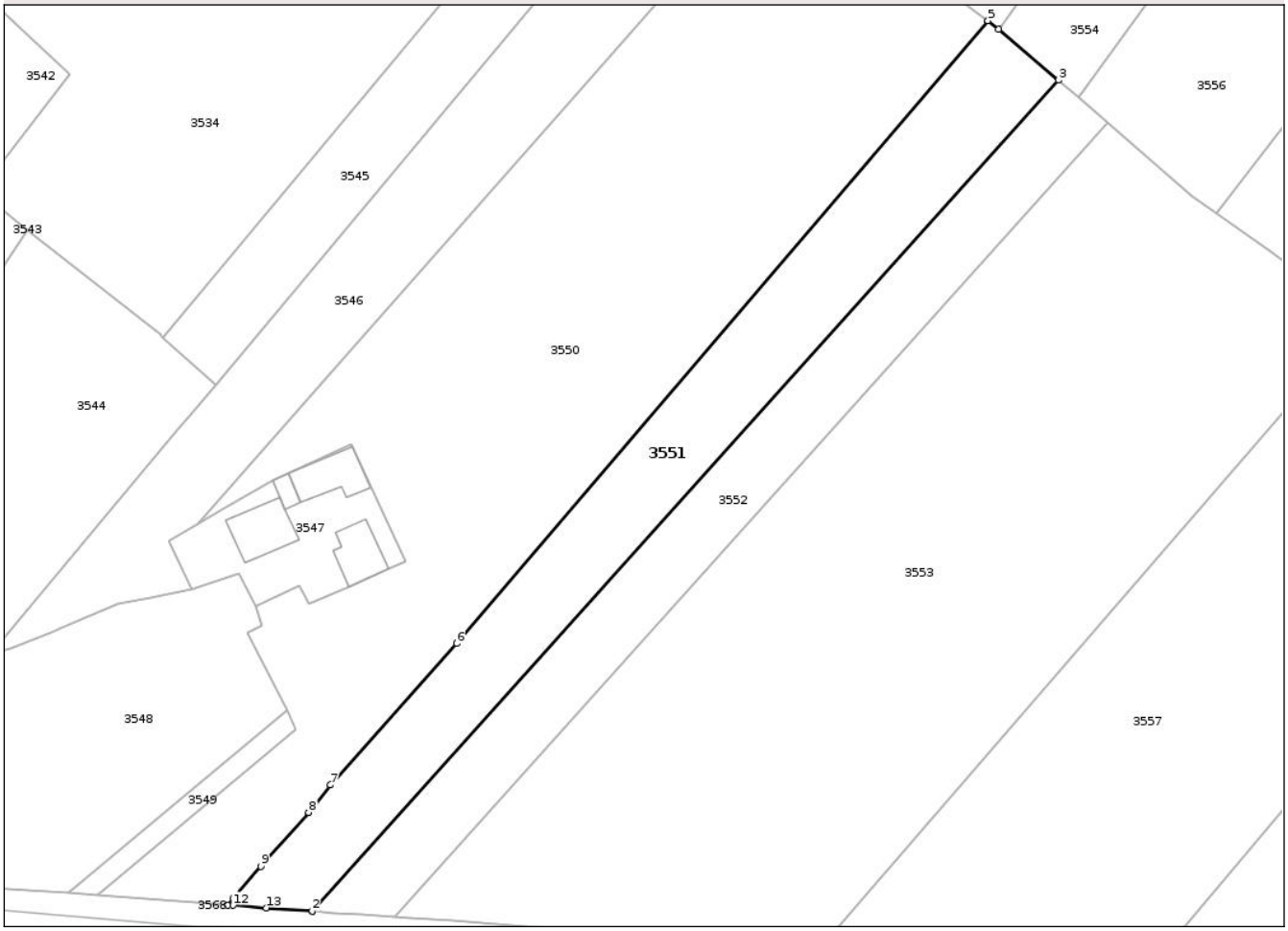

Date referitoare la teren

Crt	Categorie folosință	Intra vilan	Suprafaţa (mp)	Tarla	Parcelă	Nr. topo	Observaţii / Referinţe
1	arabil	NU	3.299	8	207	-	
2	arabil	DA	1	8	207	-	

Lungime Segmente

1) Valorile lungimilor segmentelor sunt obţinute din proiecţie în plan.

Punct început	X / Y	Punct sfârşit	X / Y	Lungime segment (** (m)
1	583.238,764 690.427,534	2	583.238,792 690.427,532	0.028
2	583.238,792 690.427,532	3	583.382,014 690.587,033	214.367
3	583.382,014 690.587,033	4	583.370,493 690.596,727	15.057
4	583.370,493 690.596,727	5	583.368,483 690.598,418	2.627

Document care conține date cu caracter personal, protejat de prevederile Regulamentului (UE) nr. 679/2016 și Legii 190/2018

Punct început	X / Y	Punct sfârşit	X / Y	Lungime segment (** (m)
5	583.368,483 690.598,418	6	583.266,509 690.478,933	157.084
6	583.266,509 690.478,933	7	583.242,315 690.451,742	36.396
7	583.242,315 690.451,742	8	583.238,122 690.446,506	6.708
8	583.238,122 690.446,506	9	583.228,975 690.436,14	13.825
9	583.228,975 690.436,14	10	583.223,632 690.429,967	8.164
10	583.223,632 690.429,967	11	583.222,566 690.428,735	1.629
11	583.222,566 690.428,735	12	583.223,625 690.428,657	1.062
12	583.223,625 690.428,657	13	583.229,999 690.428,184	6.392
13	583.229,999 690.428,184	1	583.238,764 690.427,534	8.789

** Lungimile segmentelor sunt determinate în planul de proiecţie Stereo 70 şi sunt rotunjite la 1 milimetru.
*** Distanţa dintre puncte este formată din segmente cumulate ce sunt mai mici decât valoarea 1 milimetru.

Document care conține date cu caracter personal, protejat de prevederile Regulamentului (UE) nr. 679/2016 și Legii 190/2018

DATE DESPRE IMOBILUL NR. 3552

Oficiul de Cadastru şi Publicitate Imobiliară SUCEAVA
Biroul de Cadastru şi Publicitate Imobiliară Suceava

A. Partea I. Descrierea imobilului

TEREN Extravilan

Adresa: Jud. Suceava

Nr. Crt	Nr cadastral Nr. topografic	Suprafaţa* (mp)	Observaţii / Referinţe
A1		2.600	Sector cadastral:26 Teren neimprejmuit;

B. Partea II. Proprietari şi acte

Inscrieri privitoare la dreptul de proprietate şi alte drepturi reale		Referinţe
/		
Act Administrativ nr. 778, din 23/08/1995 emis de CJSDPAT SUCEAVA;		
B1	Intabulare, drept de PROPRIETATE, dobandit prin Reconstituire, cota actuala 1/1	A1
	1) **NUŢU NICOLAI**, Lipsă CNP proprietar.	

C. Partea III. SARCINI .

Inscrieri privind dezmembramintele dreptului de proprietate, drepturi reale de garanţie şi sarcini	Referinţe
NU SUNT	

Document care conține date cu caracter personal, protejat de prevederile Regulamentului (UE) nr. 679/2016 și Legii 190/2018

Anexa Nr. 1 La Partea I

Teren

Nr cadastral	Suprafaţa (mp)*	Observaţii / Referinţe
	2.600	

* Suprafaţa este determinată in planul de proiecţie Stereo 70.

DETALII LINIARE IMOBIL

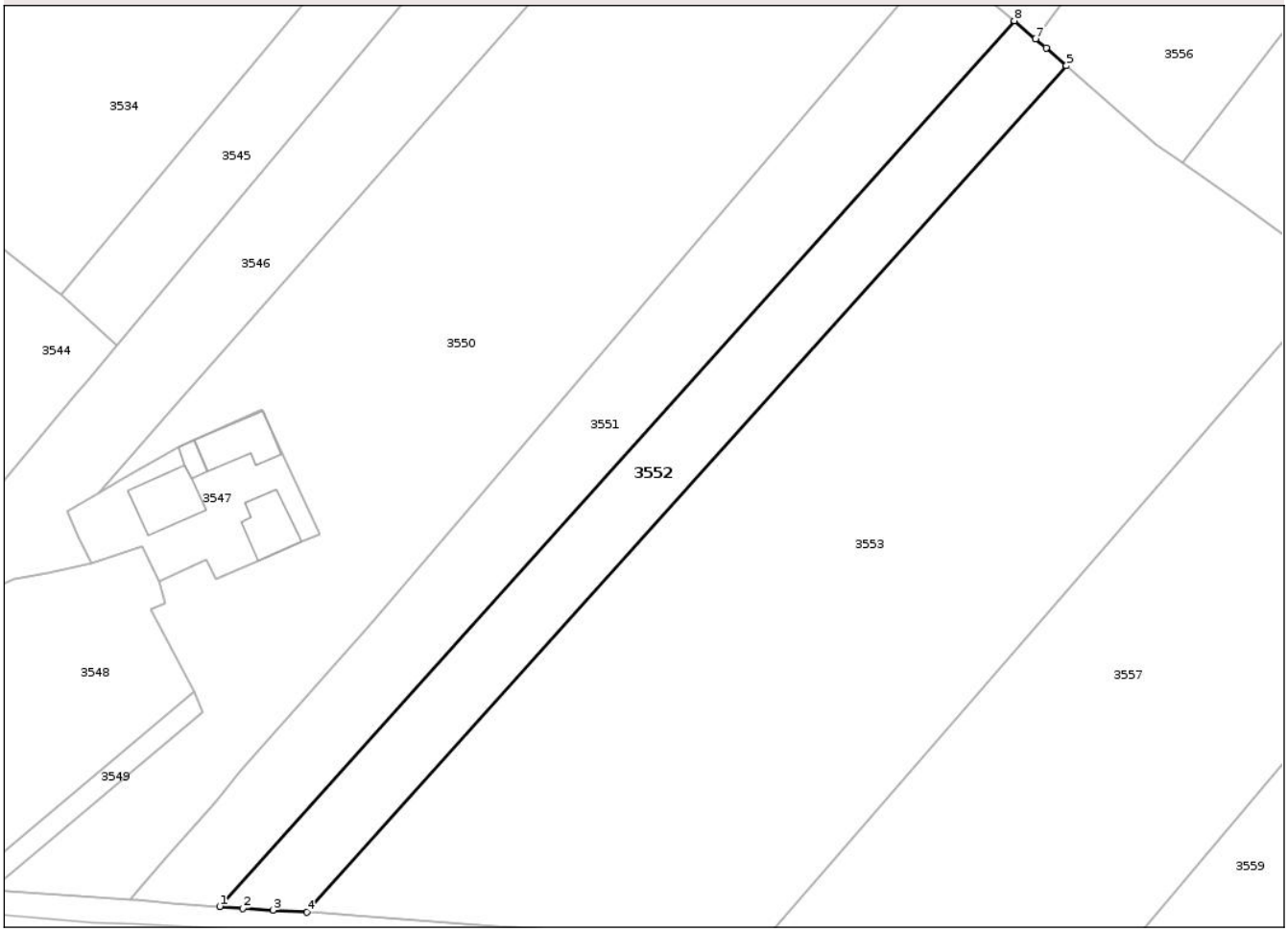

Date referitoare la teren

Crt	Categorie folosință	Intra vilan	Suprafaţa (mp)	Tarla	Parcelă	Nr. topo	Observaţii / Referinţe
1	arabil	NU	2.600	8	207	-	

Lungime Segmente
1) Valorile lungimilor segmentelor sunt obţinute din proiecţie în plan.

Punct început	X / Y	Punct sfârşit	X / Y	Lungime segment (** (m)
1	583.238,792 690.427,532	2	583.242,91 690.427,227	4.129
2	583.242,91 690.427,227	3	583.248,361 690.426,891	5.461
3	583.248,361 690.426,891	4	583.254,541 690.426,51	6.192
4	583.254,541 690.426,51	5	583.391,409 690.578,934	204.856
5	583.391,409 690.578,934	6	583.387,759 690.582,133	4.853

Document care conține date cu caracter personal, protejat de prevederile Regulamentului (UE) nr. 679/2016 și Legii 190/2018

Punct început	X / Y	Punct sfârşit	X / Y	Lungime segment (** (m)
6	583.387,759 690.582,133	7	583.385,871 690.583,787	2.51
7	583.385,871 690.583,787	8	583.382,014 690.587,033	5.041
8	583.382,014 690.587,033	1	583.238,792 690.427,532	214.367

** Lungimile segmentelor sunt determinate în planul de proiecţie Stereo 70 şi sunt rotunjite la 1 milimetru.
*** Distanţa dintre puncte este formată din segmente cumulate ce sunt mai mici decât valoarea 1 milimetru.

Document care conține date cu caracter personal, protejat de prevederile Regulamentului (UE) nr. 679/2016 și Legii 190/2018

DATE DESPRE IMOBILUL NR. 3553

Oficiul de Cadastru şi Publicitate Imobiliară SUCEAVA
Biroul de Cadastru şi Publicitate Imobiliară Suceava

A. Partea I. Descrierea imobilului

TEREN Extravilan

Adresa: Jud. Suceava

Nr. Crt	Nr cadastral Nr. topografic	Suprafaţa* (mp)	Observaţii / Referinţe
A1		11.500	Sector cadastral:26 Teren neimprejmuit;

B. Partea II. Proprietari şi acte

Inscrieri privitoare la dreptul de proprietate şi alte drepturi reale		Referinţe
/		
Act Administrativ nr. 6598, din 12/09/2024 emis de PRIMARIA TODIREŞTI;		
B1	Inscrierea posesiei, drept de PROPRIETATE, dobandit prin Lege, cota actuala 1/1	A1
	1) **NEIDENTIFICAT NEIDENTIFICAT**	
Act Normativ nr. 7, din 13/03/1996 emis de PARLAMENTUL ROMANIEI (art. 13);		
B2	Se notează menţiunea de proprietar neidentificat.	A1

C. Partea III. SARCINI .

Inscrieri privind dezmembramintele dreptului de proprietate, drepturi reale de garanţie şi sarcini	Referinţe
NU SUNT	

Document care conține date cu caracter personal, protejat de prevederile Regulamentului (UE) nr. 679/2016 și Legii 190/2018

Anexa Nr. 1 La Partea I

Teren

Nr cadastral	Suprafaţa (mp)*	Observaţii / Referinţe
	11.500	

* Suprafaţa este determinată in planul de proiecţie Stereo 70.

DETALII LINIARE IMOBIL

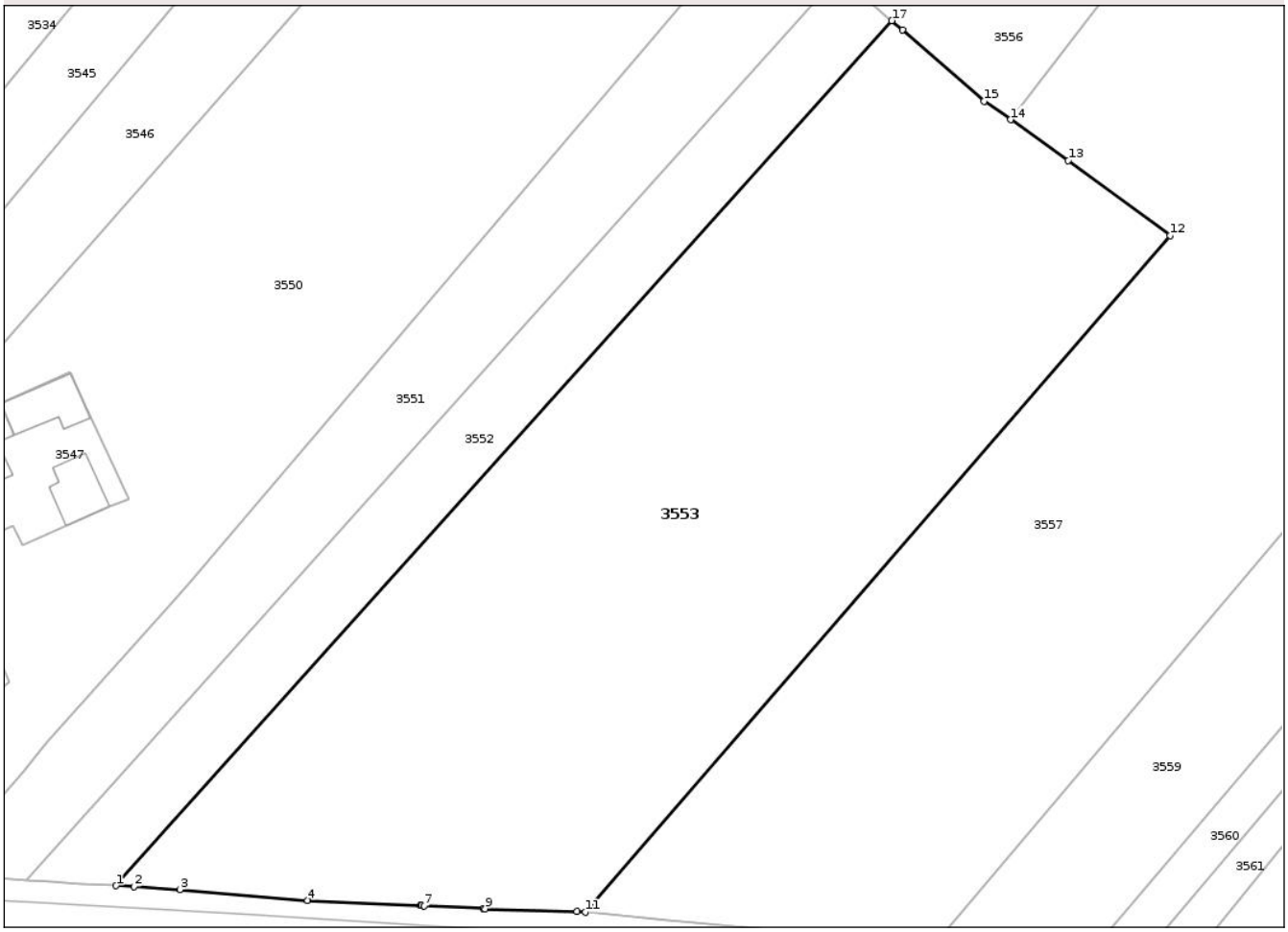

Date referitoare la teren

Crt	Categorie folosință	Intra vilan	Suprafaţa (mp)	Tarla	Parcelă	Nr. topo	Observaţii / Referinţe
1	arabil	NU	11.500	8	207	-	

Lungime Segmente
1) Valorile lungimilor segmentelor sunt obţinute din proiecţie în plan.

Punct început	X / Y	Punct sfârşit	X / Y	Lungime segment (** (m)
1	583.254,541 690.426,51	2	583.257,663 690.426,318	3.128
2	583.257,663 690.426,318	3	583.265,838 690.425,814	8.191
3	583.265,838 690.425,814	4	583.288,356 690.423,919	22.598
4	583.288,356 690.423,919	5	583.308,286 690.422,985	19.952
5	583.308,286 690.422,985	6	583.308,476 690.422,976	0.19

Document care conține date cu caracter personal, protejat de prevederile Regulamentului (UE) nr. 679/2016 și Legii 190/2018

Punct început	X / Y	Punct sfârşit	X / Y	Lungime segment (** (m)
6	583.308,476 690.422,976	7	583.308,872 690.422,956	0.397
7	583.308,872 690.422,956	8	583.319,359 690.422,439	10.5
8	583.319,359 690.422,439	9	583.319,682 690.422,43	0.323
9	583.319,682 690.422,43	10	583.335,861 690.421,963	16.186
10	583.335,861 690.421,963	11	583.337,314 690.421,828	1.459
11	583.337,314 690.421,828	12	583.440,492 690.541,072	157.686
12	583.440,492 690.541,072	13	583.422,518 690.554,301	22.318
13	583.422,518 690.554,301	14	583.412,352 690.561,499	12.456
14	583.412,352 690.561,499	15	583.407,641 690.564,71	5.701
15	583.407,641 690.564,71	16	583.393,253 690.577,319	19.131
16	583.393,253 690.577,319	17	583.391,409 690.578,934	2.451
17	583.391,409 690.578,934	1	583.254,541 690.426,51	204.856

** Lungimile segmentelor sunt determinate în planul de proiecţie Stereo 70 şi sunt rotunjite la 1 milimetru.
*** Distanţa dintre puncte este formată din segmente cumulate ce sunt mai mici decât valoarea 1 milimetru.

Document care conține date cu caracter personal, protejat de prevederile Regulamentului (UE) nr. 679/2016 și Legii 190/2018

DATE DESPRE IMOBILUL NR. 3554

Oficiul de Cadastru şi Publicitate Imobiliară SUCEAVA
Biroul de Cadastru şi Publicitate Imobiliară Suceava

A. Partea I. Descrierea imobilului

TEREN Extravilan

Adresa: Jud. Suceava

Nr. Crt	Nr cadastral Nr. topografic	Suprafaţa* (mp)	Observaţii / Referinţe
A1		2.500	Sector cadastral:26 Teren neimprejmuit;

B. Partea II. Proprietari şi acte

Inscrieri privitoare la dreptul de proprietate şi alte drepturi reale		Referinţe
/		
Act Administrativ nr. 1619, din 17/07/1998 emis de CJSDPAT SUCEAVA;		
B1	Intabulare, drept de PROPRIETATE, dobandit prin Reconstituire, cota actuala 1/1	A1
	1) **PETRESCU MARIA-VERONA**, Lipsă CNP proprietar.	

C. Partea III. SARCINI .

Inscrieri privind dezmembramintele dreptului de proprietate, drepturi reale de garanţie şi sarcini	Referinţe
NU SUNT	

Document care conține date cu caracter personal, protejat de prevederile Regulamentului (UE) nr. 679/2016 și Legii 190/2018

Anexa Nr. 1 La Partea I

Teren

Nr cadastral	Suprafaţa (mp)*	Observaţii / Referinţe
	2.500	

* Suprafaţa este determinată in planul de proiecţie Stereo 70.

DETALII LINIARE IMOBIL

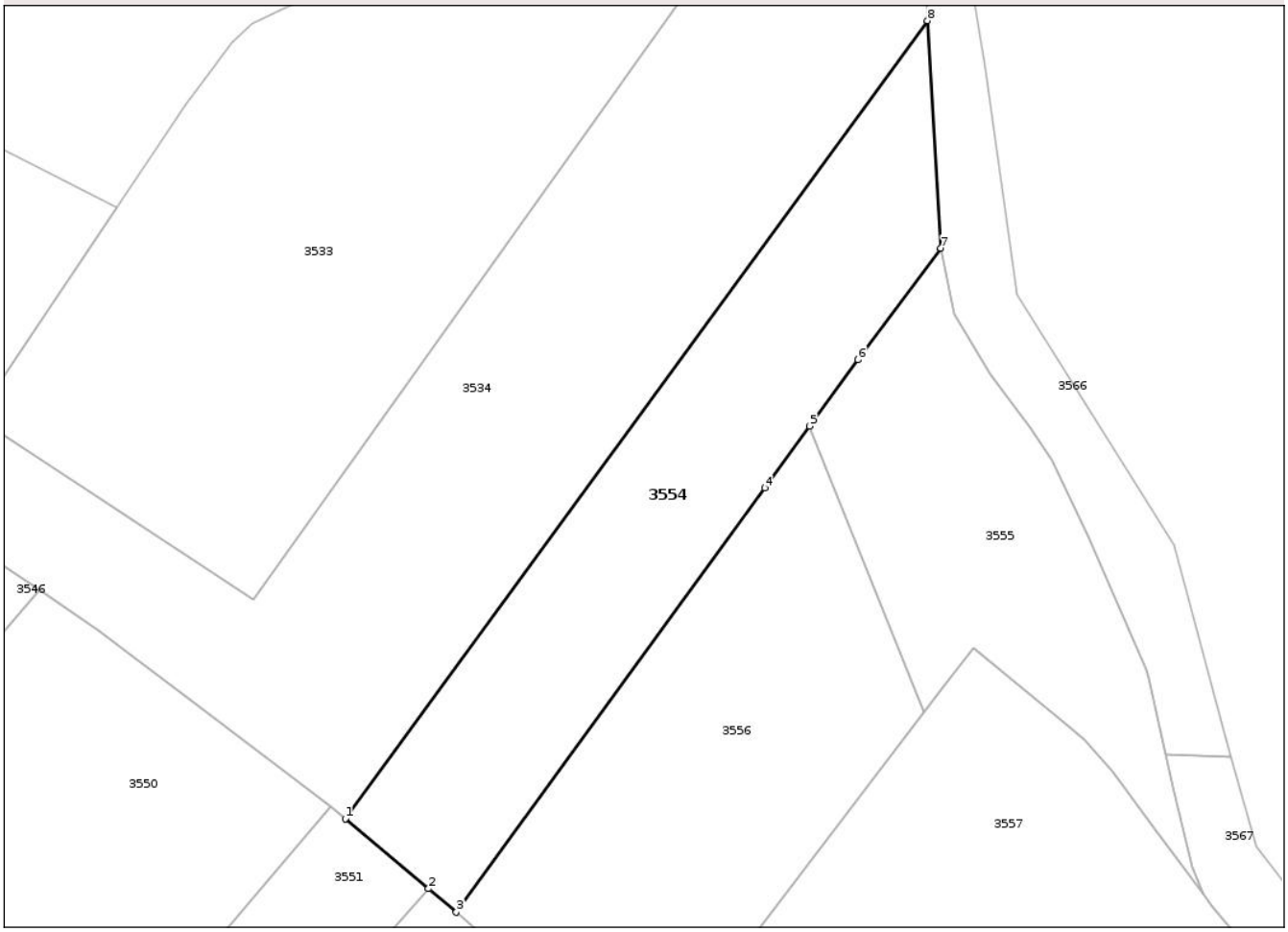

Date referitoare la teren

Crt	Categorie folosință	Intra vilan	Suprafaţa (mp)	Tarla	Parcelă	Nr. topo	Observaţii / Referinţe
1	arabil	NU	2.500	8	207	-	

Lungime Segmente
1) Valorile lungimilor segmentelor sunt obţinute din proiecţie în plan.

Punct început	X / Y	Punct sfârşit	X / Y	Lungime segment (** (m)
1	583.370,493 690.596,727	2	583.382,014 690.587,033	15.057
2	583.382,014 690.587,033	3	583.385,871 690.583,787	5.041
3	583.385,871 690.583,787	4	583.428,565 690.642,447	72.552
4	583.428,565 690.642,447	5	583.434,791 690.651,002	10.581
5	583.434,791 690.651,002	6	583.441,474 690.660,184	11.357

Document care conține date cu caracter personal, protejat de prevederile Regulamentului (UE) nr. 679/2016 și Legii 190/2018

Punct început	X / Y	Punct sfârşit	X / Y	Lungime segment (** (m)
6	583.441,474 690.660,184	7	583.452,949 690.675,602	19.22
7	583.452,949 690.675,602	8	583.451,094 690.707,051	31.504
8	583.451,094 690.707,051	1	583.370,493 690.596,727	136.631

** Lungimile segmentelor sunt determinate în planul de proiecţie Stereo 70 şi sunt rotunjite la 1 milimetru.
*** Distanţa dintre puncte este formată din segmente cumulate ce sunt mai mici decât valoarea 1 milimetru.

Document care conține date cu caracter personal, protejat de prevederile Regulamentului (UE) nr. 679/2016 și Legii 190/2018

DATE DESPRE IMOBILUL NR. 3555

Oficiul de Cadastru şi Publicitate Imobiliară SUCEAVA
Biroul de Cadastru şi Publicitate Imobiliară Suceava

A. Partea I. Descrierea imobilului

TEREN Extravilan

Adresa: Jud. Suceava

Nr. Crt	Nr cadastral Nr. topografic	Suprafaţa* (mp)	Observaţii / Referinţe
A1		1.691	Sector cadastral:26 Teren neimprejmuit;

B. Partea II. Proprietari şi acte

Inscrieri privitoare la dreptul de proprietate şi alte drepturi reale		Referinţe
/		
Act Administrativ nr. 6598, din 12/09/2024 emis de PRIMARIA TODIREŞTI;		
B1	Inscrierea posesiei, drept de PROPRIETATE, dobandit prin Lege, cota actuala 1/1	A1
	1) **NEIDENTIFICAT NEIDENTIFICAT**	
Act Normativ nr. 7, din 13/03/1996 emis de PARLAMENTUL ROMANIEI (art. 13);		
B2	Se notează menţiunea de proprietar neidentificat.	A1

C. Partea III. SARCINI .

Inscrieri privind dezmembramintele dreptului de proprietate, drepturi reale de garanţie şi sarcini	Referinţe
NU SUNT	

Document care conține date cu caracter personal, protejat de prevederile Regulamentului (UE) nr. 679/2016 și Legii 190/2018

Anexa Nr. 1 La Partea I

Teren

Nr cadastral	Suprafaţa (mp)*	Observaţii / Referinţe
	1.691	

* Suprafaţa este determinată in planul de proiecţie Stereo 70.

DETALII LINIARE IMOBIL

Date referitoare la teren

Crt	Categorie folosință	Intra vilan	Suprafaţa (mp)	Tarla	Parcelă	Nr. topo	Observaţii / Referinţe
1	padure	NU	1.691	8	209	-	

Lungime Segmente

1) Valorile lungimilor segmentelor sunt obţinute din proiecţie în plan.

Punct început	X / Y	Punct sfârşit	X / Y	Lungime segment (** (m)
1	583.450,683 690.611,455	2	583.453,334 690.614,91	4.355
3	583.457,503 690.620,295	4	583.470,68 690.609,408	17.093
5	583.472,881 690.607,59	6	583.476,662 690.603,333	5.694
7	583.482,722 690.595,121	8	583.485,273 690.591,664	4.296
9	583.489,304 690.586,331	10	583.487,779 690.589,973	3.948

Punct început	X / Y	Punct sfârşit	X / Y	Lungime segment (** (m)
2	583.453,334 690.614,91	3	583.457,503 690.620,295	6.81
4	583.470,68 690.609,408	5	583.472,881 690.607,59	2.855
6	583.476,662 690.603,333	7	583.482,722 690.595,121	10.206
8	583.485,273 690.591,664	9	583.489,304 690.586,331	6.685
10	583.487,779 690.589,973	11	583.485,144 690.601,004	11.341

Document care conține date cu caracter personal, protejat de prevederile Regulamentului (UE) nr. 679/2016 și Legii 190/2018

Punct început	X / Y	Punct sfârşit	X / Y	Lungime segment (** (m)
11	583.485,144 690.601,004	12	583.484,105 690.605,55	4.663
13	583.481,672 690.616,19	14	583.481,399 690.617,387	1.228
15	583.473,372 690.635,662	16	583.468,309 690.646,2	11.691
17	583.465,346 690.650,769	18	583.459,805 690.658,213	9.28
19	583.454,814 690.666,498	20	583.452,949 690.675,602	9.293
21	583.441,474 690.660,184	22	583.434,791 690.651,002	11.357

Punct început	X / Y	Punct sfârşit	X / Y	Lungime segment (** (m)
12	583.484,105 690.605,55	13	583.481,672 690.616,19	10.915
14	583.481,399 690.617,387	15	583.473,372 690.635,662	19.96
16	583.468,309 690.646,2	17	583.465,346 690.650,769	5.446
18	583.459,805 690.658,213	19	583.454,814 690.666,498	9.672
20	583.452,949 690.675,602	21	583.441,474 690.660,184	19.22
22	583.434,791 690.651,002	1	583.450,683 690.611,455	42.621

** Lungimile segmentelor sunt determinate în planul de proiecţie Stereo 70 şi sunt rotunjite la 1 milimetru.
*** Distanţa dintre puncte este formată din segmente cumulate ce sunt mai mici decât valoarea 1 milimetru.

Document care conține date cu caracter personal, protejat de prevederile Regulamentului (UE) nr. 679/2016 și Legii 190/2018

DATE DESPRE IMOBILUL NR. 3556

Oficiul de Cadastru şi Publicitate Imobiliară SUCEAVA
Biroul de Cadastru şi Publicitate Imobiliară Suceava

A. Partea I. Descrierea imobilului

TEREN Extravilan

Adresa: Jud. Suceava

Nr. Crt	Nr cadastral Nr. topografic	Suprafaţa* (mp)	Observaţii / Referinţe
A1		2.600	Sector cadastral:26 Teren neimprejmuit;

B. Partea II. Proprietari şi acte

Inscrieri privitoare la dreptul de proprietate şi alte drepturi reale		Referinţe
/		
Act Administrativ nr. 1798, din 16/07/1999 emis de CJSDPAT SUCEAVA;		
B1	Intabulare, drept de PROPRIETATE, dobandit prin Reconstituire, cota actuala 1/1	A1
	1) **BAHRIN ANA**, Lipsă CNP proprietar. 2) **HRENIUC EMILIA**, Lipsă CNP proprietar. 3) **NUŢU DĂNUŢ**, Lipsă CNP proprietar.	

C. Partea III. SARCINI .

Inscrieri privind dezmembramintele dreptului de proprietate, drepturi reale de garanţie şi sarcini	Referinţe
NU SUNT	

Document care conține date cu caracter personal, protejat de prevederile Regulamentului (UE) nr. 679/2016 și Legii 190/2018

Anexa Nr. 1 La Partea I

Teren

Nr cadastral	Suprafaţa (mp)*	Observaţii / Referinţe
	2.600	

* Suprafaţa este determinată in planul de proiecţie Stereo 70.

DETALII LINIARE IMOBIL

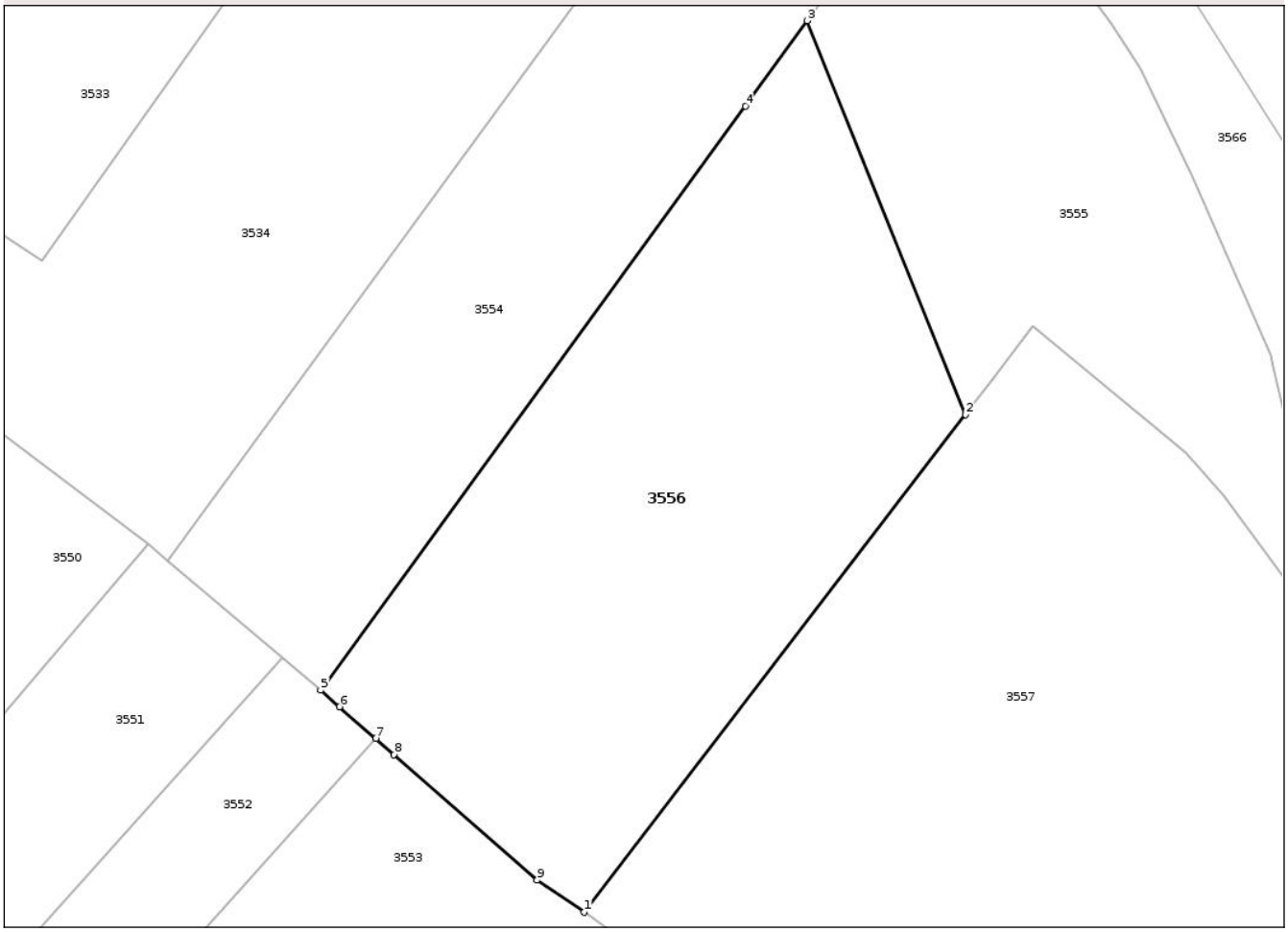

Date referitoare la teren

Crt	Categorie folosință	Intra vilan	Suprafaţa (mp)	Tarla	Parcelă	Nr. topo	Observaţii / Referinţe
1	arabil	NU	2.600	8	207	-	

Lungime Segmente
1) Valorile lungimilor segmentelor sunt obţinute din proiecţie în plan.

Punct început	X / Y	Punct sfârşit	X / Y	Lungime segment (** (m)
1	583.412,352 690.561,499	2	583.450,683 690.611,455	62.967
2	583.450,683 690.611,455	3	583.434,791 690.651,002	42.621
3	583.434,791 690.651,002	4	583.428,565 690.642,447	10.581
4	583.428,565 690.642,447	5	583.385,871 690.583,787	72.552
5	583.385,871 690.583,787	6	583.387,759 690.582,133	2.51

Document care conține date cu caracter personal, protejat de prevederile Regulamentului (UE) nr. 679/2016 și Legii 190/2018

Punct început	X / Y	Punct sfârşit	X / Y	Lungime segment (** (m)
6	583.387,759 690.582,133	7	583.391,409 690.578,934	4.853
7	583.391,409 690.578,934	8	583.393,253 690.577,319	2.451
8	583.393,253 690.577,319	9	583.407,641 690.564,71	19.131
9	583.407,641 690.564,71	1	583.412,352 690.561,499	5.701

** Lungimile segmentelor sunt determinate în planul de proiecţie Stereo 70 şi sunt rotunjite la 1 milimetru.
*** Distanţa dintre puncte este formată din segmente cumulate ce sunt mai mici decât valoarea 1 milimetru.

Document care conține date cu caracter personal, protejat de prevederile Regulamentului (UE) nr. 679/2016 și Legii 190/2018

DATE DESPRE IMOBILUL NR. 3557

Oficiul de Cadastru şi Publicitate Imobiliară SUCEAVA
Biroul de Cadastru şi Publicitate Imobiliară Suceava

A. Partea I. Descrierea imobilului

TEREN Extravilan

Adresa: Jud. Suceava

Nr. Crt	Nr cadastral Nr. topografic	Suprafaţa* (mp)	Observaţii / Referinţe
A1		12.400	Sector cadastral:26 Teren neimprejmuit;

B. Partea II. Proprietari şi acte

Inscrieri privitoare la dreptul de proprietate şi alte drepturi reale		Referinţe
/		
Act Administrativ nr. 1479, din 14/05/1997 emis de CJSDPAT SUCEAVA;		
B1	Intabulare, drept de PROPRIETATE, dobandit prin Reconstituire, cota actuala 1/2	A1
	1) **TELEAGĂ AGLAIA**, Lipsă CNP proprietar.	
Act Notarial nr. 83, din 27/10/2014 emis de NP ADELA IVAŞCU;		
B2	Intabulare, drept de PROPRIETATE, dobandit prin Succesiune, cota actuala 1/2	A1
	1) **TELEAGĂ IOAN**	

C. Partea III. SARCINI .

Inscrieri privind dezmembramintele dreptului de proprietate, drepturi reale de garanţie şi sarcini	Referinţe
NU SUNT	

Document care conține date cu caracter personal, protejat de prevederile Regulamentului (UE) nr. 679/2016 și Legii 190/2018

Anexa Nr. 1 La Partea I

Teren

Nr cadastral	Suprafaţa (mp)*	Observaţii / Referinţe
	12.400	

* Suprafaţa este determinată in planul de proiecţie Stereo 70.

DETALII LINIARE IMOBIL

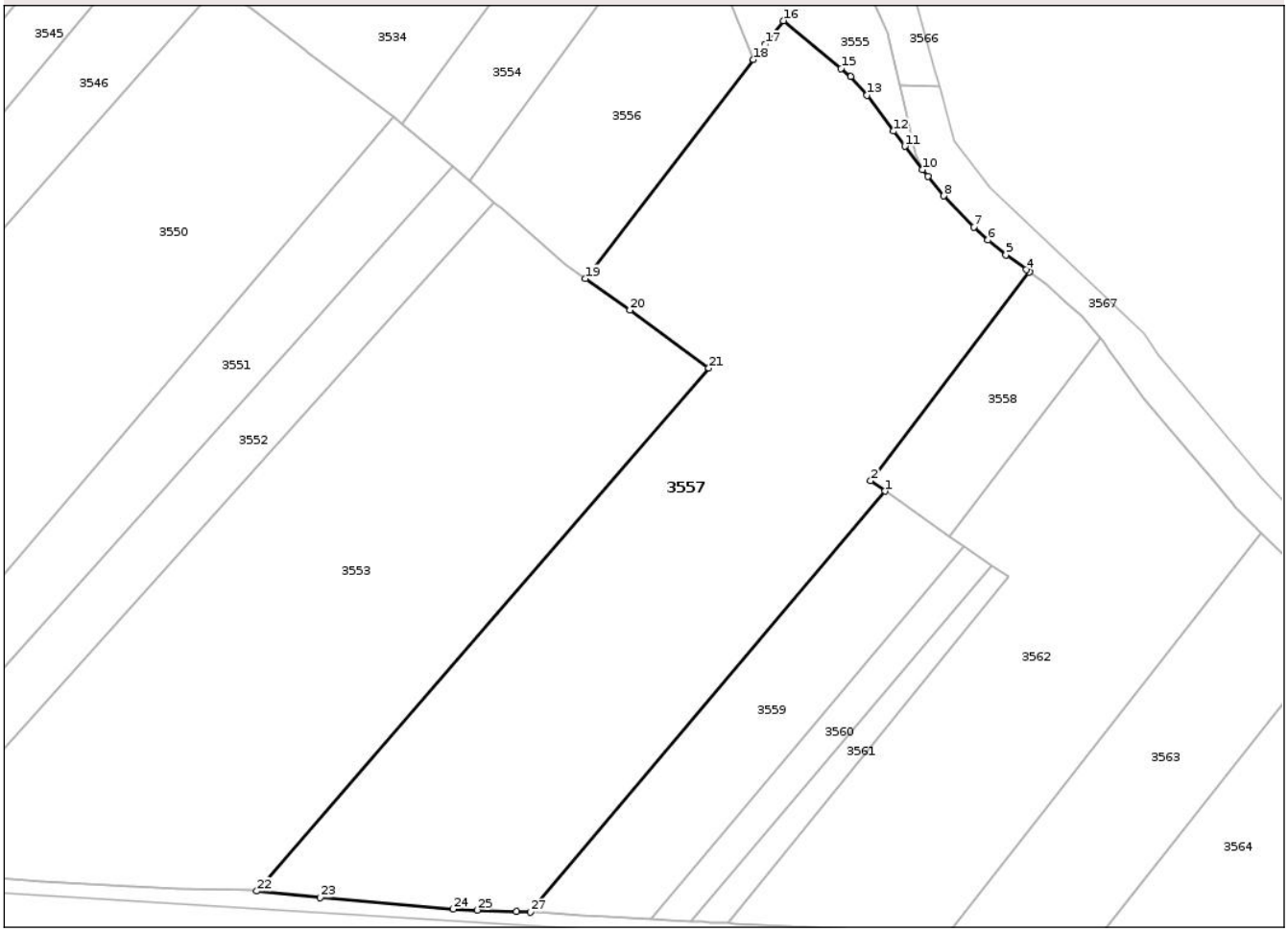

Date referitoare la teren

Crt	Categorie folosință	Intra vilan	Suprafaţa (mp)	Tarla	Parcelă	Nr. topo	Observaţii / Referinţe
1	arabil	NU	12.400	8	207	-	

Lungime Segmente

1) Valorile lungimilor segmentelor sunt obţinute din proiecţie în plan.

Punct început	X / Y	Punct sfârşit	X / Y	Lungime segment (** (m)
1	583.480,792 690.513,039	2	583.477,467 690.515,393	4.074
3	583.513,697 690.562,959	4	583.512,955 690.563,499	0.918
5	583.508,324 690.566,875	6	583.504,24 690.570,273	5.313
7	583.501,027 690.573,197	8	583.494,151 690.580,336	9.912
9	583.490,489 690.584,762	10	583.489,304 690.586,331	1.966

Punct început	X / Y	Punct sfârşit	X / Y	Lungime segment (** (m)
2	583.477,467 690.515,393	3	583.513,697 690.562,959	59.792
4	583.512,955 690.563,499	5	583.508,324 690.566,875	5.731
6	583.504,24 690.570,273	7	583.501,027 690.573,197	4.344
8	583.494,151 690.580,336	9	583.490,489 690.584,762	5.745
10	583.489,304 690.586,331	11	583.485,273 690.591,664	6.685

Document care conține date cu caracter personal, protejat de prevederile Regulamentului (UE) nr. 679/2016 și Legii 190/2018

Punct început	X / Y	Punct sfârşit	X / Y	Lungime segment (** (m)
11	583.485,273 690.591,664	12	583.482,722 690.595,121	4.296
13	583.476,662 690.603,333	14	583.472,881 690.607,59	5.694
15	583.470,68 690.609,408	16	583.457,503 690.620,295	17.093
17	583.453,334 690.614,91	18	583.450,683 690.611,455	4.355
19	583.412,352 690.561,499	20	583.422,518 690.554,301	12.456
21	583.440,492 690.541,072	22	583.337,314 690.421,828	157.686
23	583.351,803 690.420,387	24	583.382,195 690.417,728	30.508
25	583.387,684 690.417,507	26	583.396,62 690.417,147	8.943
27	583.399,734 690.417,021	1	583.480,792 690.513,039	125.658

Punct început	X / Y	Punct sfârşit	X / Y	Lungime segment (** (m)
12	583.482,722 690.595,121	13	583.476,662 690.603,333	10.206
14	583.472,881 690.607,59	15	583.470,68 690.609,408	2.855
16	583.457,503 690.620,295	17	583.453,334 690.614,91	6.81
18	583.450,683 690.611,455	19	583.412,352 690.561,499	62.967
20	583.422,518 690.554,301	21	583.440,492 690.541,072	22.318
22	583.337,314 690.421,828	23	583.351,803 690.420,387	14.56
24	583.382,195 690.417,728	25	583.387,684 690.417,507	5.493
26	583.396,62 690.417,147	27	583.399,734 690.417,021	3.117

** Lungimile segmentelor sunt determinate în planul de proiecţie Stereo 70 şi sunt rotunjite la 1 milimetru.
*** Distanţa dintre puncte este formată din segmente cumulate ce sunt mai mici decât valoarea 1 milimetru.

Document care conține date cu caracter personal, protejat de prevederile Regulamentului (UE) nr. 679/2016 și Legii 190/2018

DATE DESPRE IMOBILUL NR. 3558

Oficiul de Cadastru şi Publicitate Imobiliară SUCEAVA
Biroul de Cadastru şi Publicitate Imobiliară Suceava

A. Partea I. Descrierea imobilului

TEREN Extravilan

Adresa: Jud. Suceava

Nr. Crt	Nr cadastral Nr. topografic	Suprafaţa* (mp)	Observaţii / Referinţe
A1	33890	1.300	Sector cadastral:26 Teren neimprejmuit;

B. Partea II. Proprietari şi acte

Inscrieri privitoare la dreptul de proprietate şi alte drepturi reale		Referinţe
15963 / 12/04/2017		
Act Normativ nr. 17, din 07/03/2014 emis de PARLAMENTUL ROMANIEI;		
B3	Imobil aflat sub incidenta art. 3, alin (1) din Legea nr. 17/2014	A1
43810 / 12/09/2017		
Act Notarial nr. contract de vânzare aut. nr. 2731, din 12/09/2017 emis de N.P. CURCA GABRIELA IULIANA;		
B4	Intabulare, drept de PROPRIETATE, dobandit prin Conventie, cota actuala 1/1	A1
	1) **RUDNIC IONUŢ-VASILE**, bun propriu	

C. Partea III. SARCINI .

Inscrieri privind dezmembramintele dreptului de proprietate, drepturi reale de garanţie şi sarcini	Referinţe
NU SUNT	

Document care conține date cu caracter personal, protejat de prevederile Regulamentului (UE) nr. 679/2016 și Legii 190/2018

Anexa Nr. 1 La Partea I

Teren

Nr cadastral	Suprafaţa (mp)*	Observaţii / Referinţe
33890	1.300	

* Suprafaţa este determinată in planul de proiecţie Stereo 70.

DETALII LINIARE IMOBIL

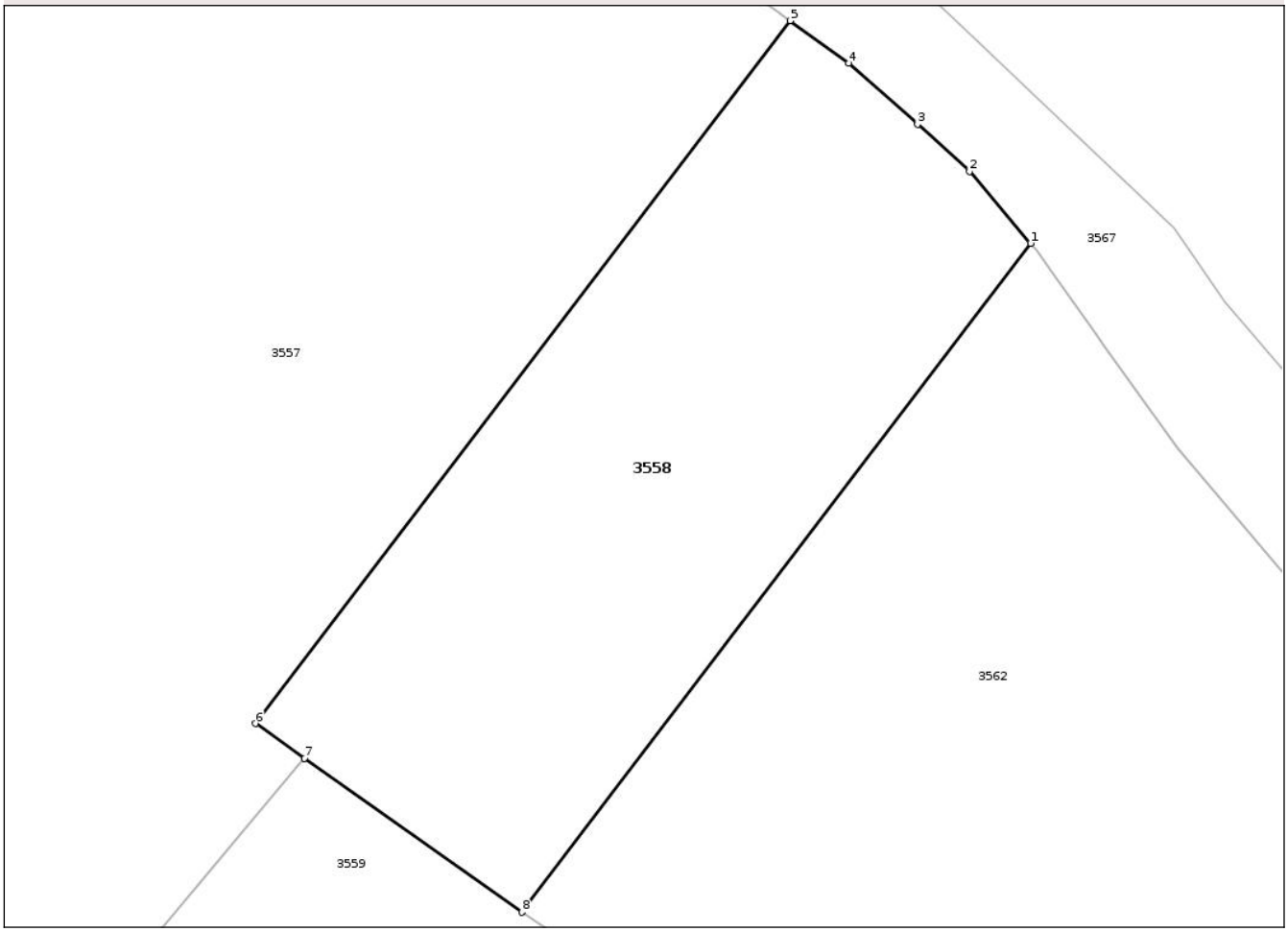

Date referitoare la teren

Crt	Categorie folosință	Intra vilan	Suprafaţa (mp)	Tarla	Parcelă	Nr. topo	Observaţii / Referinţe
1	arabil	NU	1.300	8	207	-	

Lungime Segmente
1) Valorile lungimilor segmentelor sunt obţinute din proiecţie în plan.

Punct început	X / Y	Punct sfârşit	X / Y	Lungime segment (** (m)
1	583.529,983 690.547,887	2	583.525,842 690.552,755	6.391
2	583.525,842 690.552,755	3	583.522,312 690.555,942	4.756
3	583.522,312 690.555,942	4	583.517,649 690.560,078	6.233
4	583.517,649 690.560,078	5	583.513,697 690.562,959	4.891
5	583.513,697 690.562,959	6	583.477,467 690.515,393	59.792

Document care conține date cu caracter personal, protejat de prevederile Regulamentului (UE) nr. 679/2016 și Legii 190/2018

Punct început	X / Y	Punct sfârşit	X / Y	Lungime segment (** (m)
6	583.477,467 690.515,393	7	583.480,792 690.513,039	4.074
7	583.480,792 690.513,039	8	583.495,505 690.502,621	18.028
8	583.495,505 690.502,621	1	583.529,983 690.547,887	56.901

** Lungimile segmentelor sunt determinate în planul de proiecţie Stereo 70 şi sunt rotunjite la 1 milimetru.
*** Distanţa dintre puncte este formată din segmente cumulate ce sunt mai mici decât valoarea 1 milimetru.

Document care conține date cu caracter personal, protejat de prevederile Regulamentului (UE) nr. 679/2016 și Legii 190/2018

DATE DESPRE IMOBILUL NR. 3559

Oficiul de Cadastru şi Publicitate Imobiliară SUCEAVA
Biroul de Cadastru şi Publicitate Imobiliară Suceava

A. Partea I. Descrierea imobilului

TEREN Extravilan

Adresa: Jud. Suceava

Nr. Crt	Nr cadastral Nr. topografic	Suprafaţa* (mp)	Observaţii / Referinţe
A1		2.600	Sector cadastral:26 Teren neimprejmuit;

B. Partea II. Proprietari şi acte

Inscrieri privitoare la dreptul de proprietate şi alte drepturi reale		Referinţe
/		
Act Administrativ nr. 6598, din 12/09/2024 emis de PRIMARIA TODIREŞTI;		
B1	Inscrierea posesiei, drept de PROPRIETATE, dobandit prin Lege, cota actuala 1/1	A1
	1) **NEIDENTIFICAT NEIDENTIFICAT**	
Act Normativ nr. 7, din 13/03/1996 emis de PARLAMENTUL ROMANIEI (art. 13);		
B2	Se notează menţiunea de proprietar neidentificat.	A1

C. Partea III. SARCINI .

Inscrieri privind dezmembramintele dreptului de proprietate, drepturi reale de garanţie şi sarcini	Referinţe
NU SUNT	

Document care conține date cu caracter personal, protejat de prevederile Regulamentului (UE) nr. 679/2016 și Legii 190/2018

Anexa Nr. 1 La Partea I

Teren

Nr cadastral	Suprafaţa (mp)*	Observaţii / Referinţe
	2.600	

* Suprafaţa este determinată in planul de proiecţie Stereo 70.

DETALII LINIARE IMOBIL

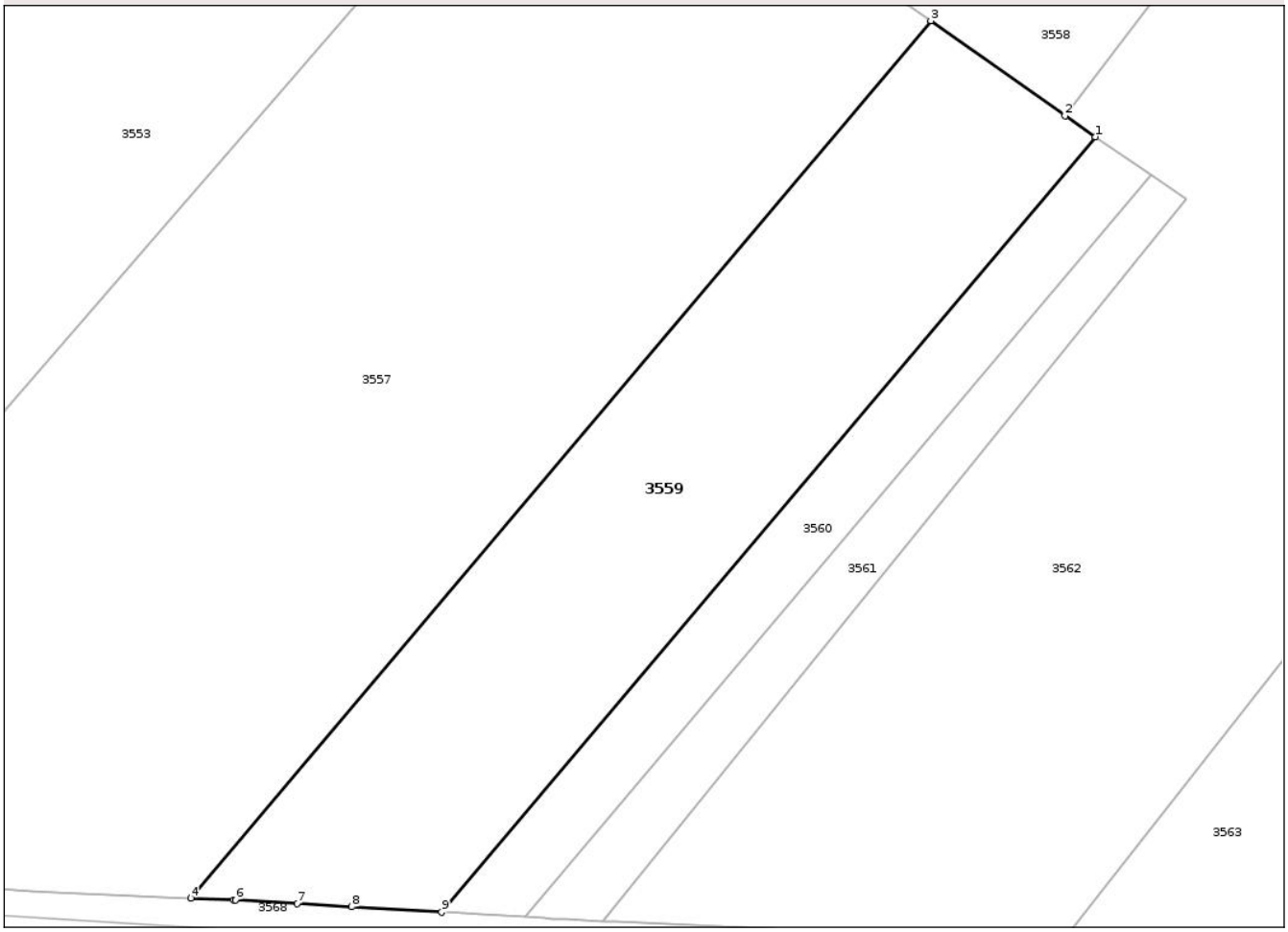

Date referitoare la teren

Crt	Categorie folosință	Intra vilan	Suprafaţa (mp)	Tarla	Parcelă	Nr. topo	Observaţii / Referinţe
1	arabil	NU	2.600	8	207	-	

Lungime Segmente
1) Valorile lungimilor segmentelor sunt obţinute din proiecţie în plan.

Punct început	X / Y	Punct sfârşit	X / Y	Lungime segment (** (m)
1	583.498,839 690.500,339	2	583.495,505 690.502,621	4.04
2	583.495,505 690.502,621	3	583.480,792 690.513,039	18.028
3	583.480,792 690.513,039	4	583.399,734 690.417,021	125.658
4	583.399,734 690.417,021	5	583.404,455 690.416,831	4.725
5	583.404,455 690.416,831	6	583.404,636 690.416,82	0.181

Document care conține date cu caracter personal, protejat de prevederile Regulamentului (UE) nr. 679/2016 și Legii 190/2018

Punct început	X / Y	Punct sfârşit	X / Y	Lungime segment (** (m)
6	583.404,636 690.416,82	7	583.411,381 690.416,425	6.757
7	583.411,381 690.416,425	8	583.417,365 690.416,074	5.994
8	583.417,365 690.416,074	9	583.427,216 690.415,497	9.868
9	583.427,216 690.415,497	1	583.498,839 690.500,339	111.032

** Lungimile segmentelor sunt determinate în planul de proiecţie Stereo 70 şi sunt rotunjite la 1 milimetru.
*** Distanţa dintre puncte este formată din segmente cumulate ce sunt mai mici decât valoarea 1 milimetru.

Document care conține date cu caracter personal, protejat de prevederile Regulamentului (UE) nr. 679/2016 și Legii 190/2018

DATE DESPRE IMOBILUL NR. 3560

Oficiul de Cadastru şi Publicitate Imobiliară SUCEAVA
Biroul de Cadastru şi Publicitate Imobiliară Suceava

A. Partea I. Descrierea imobilului

TEREN Extravilan

Adresa: Jud. Suceava

Nr. Crt	Nr cadastral Nr. topografic	Suprafaţa* (mp)	Observaţii / Referinţe
A1		800	Sector cadastral:26 Teren neimprejmuit;

B. Partea II. Proprietari şi acte

Inscrieri privitoare la dreptul de proprietate şi alte drepturi reale		Referinţe
/		
Act Notarial nr. 15, din 14/03/2018 emis de NP ILIE DELIA;		
B1	Intabulare, drept de PROPRIETATE, dobandit prin Succesiune, cota actuala 1/1	A1
	1) **NUŢU VIORICA**	

C. Partea III. SARCINI .

Inscrieri privind dezmembramintele dreptului de proprietate, drepturi reale de garanţie şi sarcini	Referinţe
NU SUNT	

Document care conține date cu caracter personal, protejat de prevederile Regulamentului (UE) nr. 679/2016 și Legii 190/2018

Anexa Nr. 1 La Partea I

Teren

Nr cadastral	Suprafaţa (mp)*	Observaţii / Referinţe
	800	

* Suprafaţa este determinată in planul de proiecţie Stereo 70.

DETALII LINIARE IMOBIL

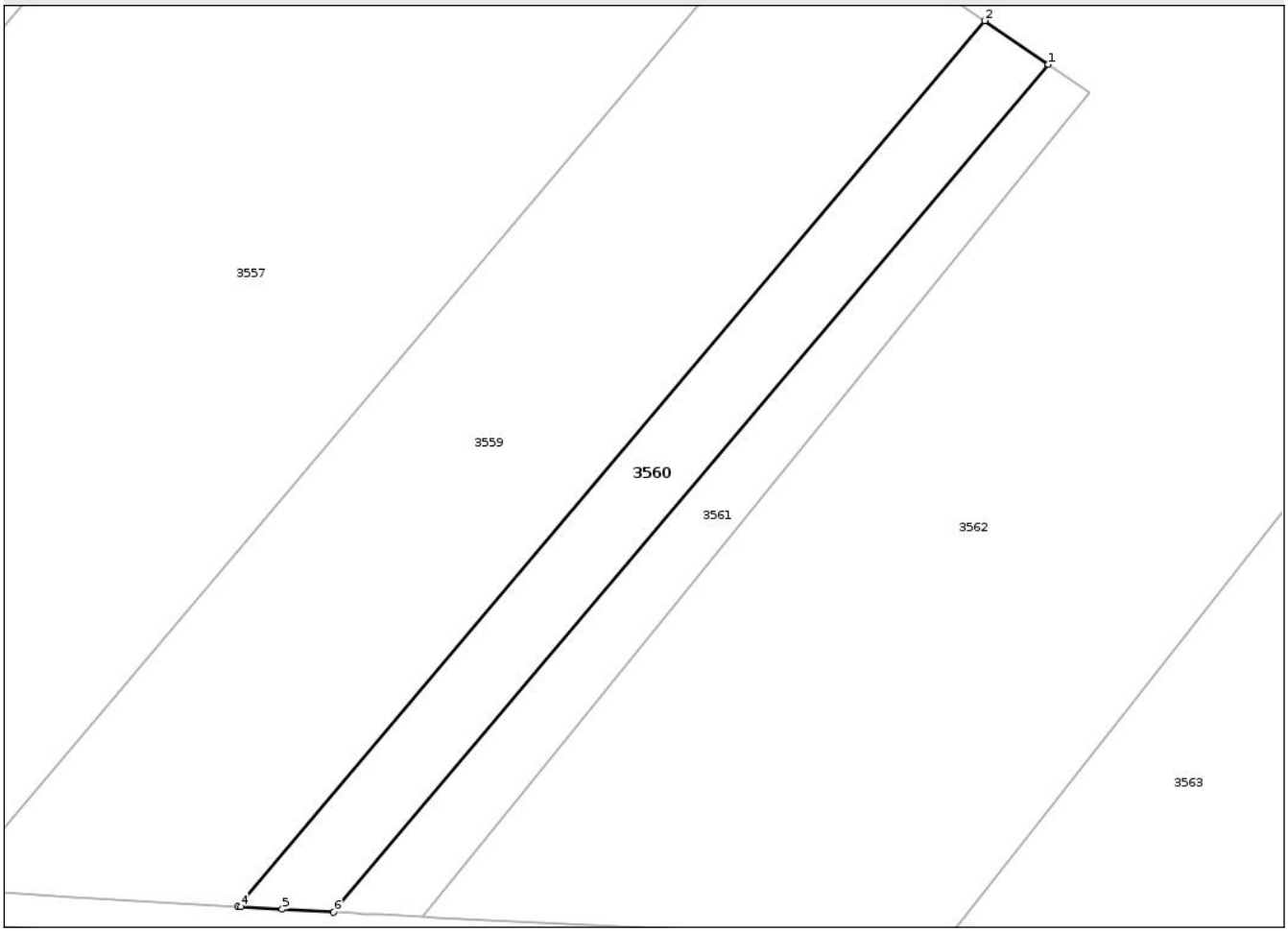

Date referitoare la teren

Crt	Categorie folosință	Intra vilan	Suprafaţa (mp)	Tarla	Parcelă	Nr. topo	Observaţii / Referinţe
1	arabil	NU	800	8	207	-	

Lungime Segmente
1) Valorile lungimilor segmentelor sunt obţinute din proiecţie în plan.

Punct început	X / Y	Punct sfârşit	X / Y	Lungime segment (** (m)
1	583.504,946 690.496,158	2	583.498,839 690.500,339	7.401
2	583.498,839 690.500,339	3	583.427,216 690.415,497	111.032
3	583.427,216 690.415,497	4	583.427,507 690.415,48	0.291
4	583.427,507 690.415,48	5	583.431,486 690.415,246	3.986
5	583.431,486 690.415,246	6	583.436,398 690.414,958	4.92

Document care conține date cu caracter personal, protejat de prevederile Regulamentului (UE) nr. 679/2016 și Legii 190/2018

Punct început	X / Y	Punct sfârşit	X / Y	Lungime segment (** (m)
6	583.436,398 690.414,958	1	583.504,946 690.496,158	106.265

** Lungimile segmentelor sunt determinate în planul de proiecţie Stereo 70 şi sunt rotunjite la 1 milimetru.
*** Distanţa dintre puncte este formată din segmente cumulate ce sunt mai mici decât valoarea 1 milimetru.

Document care conține date cu caracter personal, protejat de prevederile Regulamentului (UE) nr. 679/2016 și Legii 190/2018

DATE DESPRE IMOBILUL NR. 3561

Oficiul de Cadastru şi Publicitate Imobiliară SUCEAVA
Biroul de Cadastru şi Publicitate Imobiliară Suceava

A. Partea I. Descrierea imobilului

TEREN Extravilan

Adresa: Jud. Suceava

Nr. Crt	Nr cadastral Nr. topografic	Suprafaţa* (mp)	Observaţii / Referinţe
A1		600	Sector cadastral:26 Teren neimprejmuit;

B. Partea II. Proprietari şi acte

Inscrieri privitoare la dreptul de proprietate şi alte drepturi reale		Referinţe
/		
Act Administrativ nr. 6598, din 12/09/2024 emis de PRIMARIA TODIREŞTI;		
B1	Inscrierea posesiei, drept de PROPRIETATE, dobandit prin Lege, cota actuala 1/1	A1
	1) **NEIDENTIFICAT NEIDENTIFICAT**	
Act Normativ nr. 7, din 13/03/1996 emis de PARLAMENTUL ROMANIEI (art. 13);		
B2	Se notează menţiunea de proprietar neidentificat.	A1

C. Partea III. SARCINI .

Inscrieri privind dezmembramintele dreptului de proprietate, drepturi reale de garanţie şi sarcini	Referinţe
NU SUNT	

Document care conține date cu caracter personal, protejat de prevederile Regulamentului (UE) nr. 679/2016 și Legii 190/2018

Anexa Nr. 1 La Partea I

Teren

Nr cadastral	Suprafaţa (mp)*	Observaţii / Referinţe
	600	

* Suprafaţa este determinată in planul de proiecţie Stereo 70.

DETALII LINIARE IMOBIL

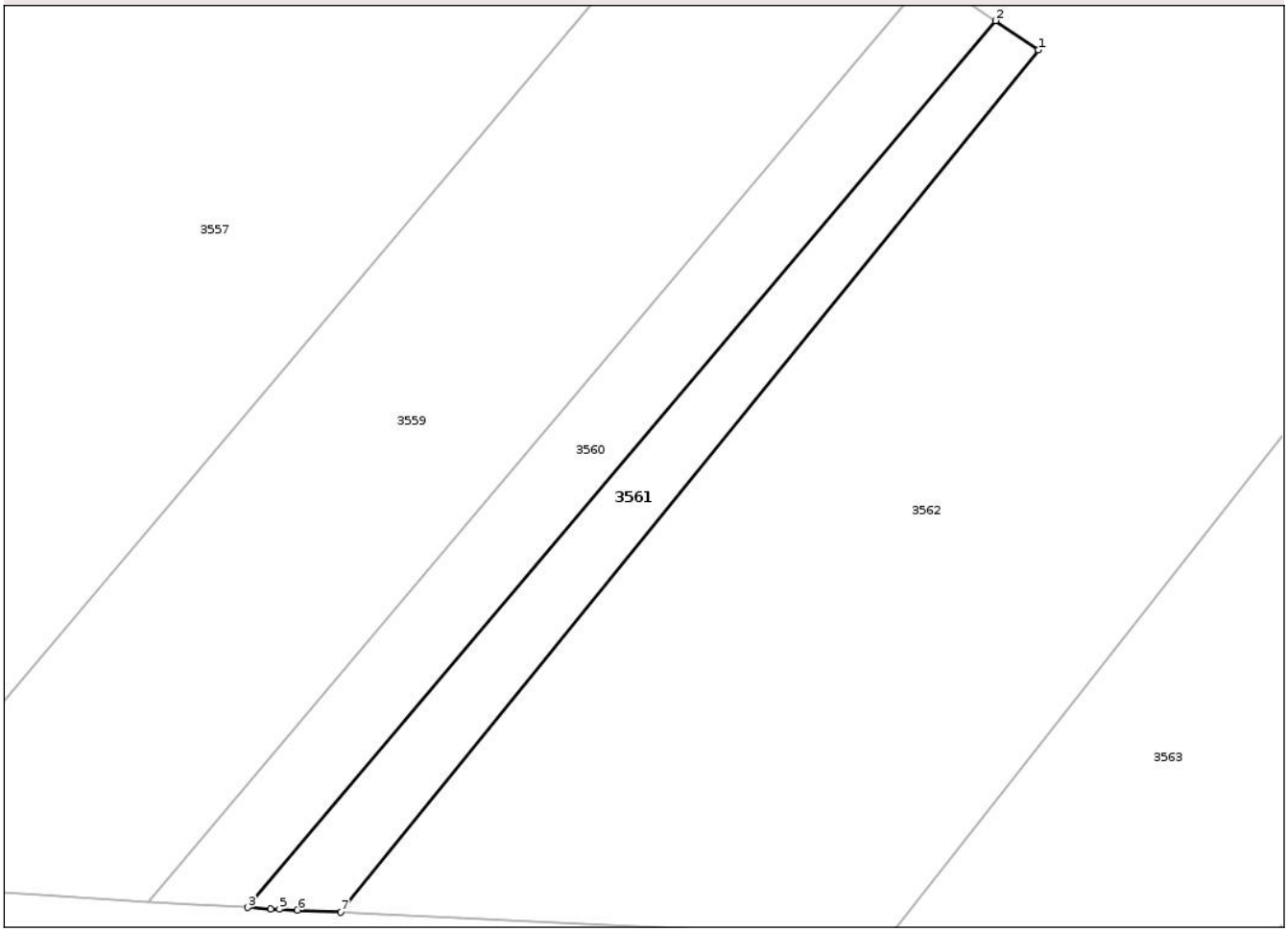

Date referitoare la teren

Crt	Categorie folosință	Intra vilan	Suprafaţa (mp)	Tarla	Parcelă	Nr. topo	Observaţii / Referinţe
1	arabil	NU	600	8	207	-	

Lungime Segmente
1) Valorile lungimilor segmentelor sunt obţinute din proiecţie în plan.

Punct început	X / Y	Punct sfârşit	X / Y	Lungime segment (** (m)
1	583.508,846 690.493,489	2	583.504,946 690.496,158	4.726
2	583.504,946 690.496,158	3	583.436,398 690.414,958	106.265
3	583.436,398 690.414,958	4	583.438,491 690.414,836	2.097
4	583.438,491 690.414,836	5	583.439,288 690.414,789	0.798
5	583.439,288 690.414,789	6	583.440,934 690.414,712	1.648

Document care conține date cu caracter personal, protejat de prevederile Regulamentului (UE) nr. 679/2016 și Legii 190/2018

Punct început	X / Y	Punct sfârşit	X / Y	Lungime segment (** (m)
6	583.440,934 690.414,712	7	583.444,915 690.414,526	3.985
7	583.444,915 690.414,526	1	583.508,846 690.493,489	101.599

** Lungimile segmentelor sunt determinate în planul de proiecţie Stereo 70 şi sunt rotunjite la 1 milimetru.
*** Distanţa dintre puncte este formată din segmente cumulate ce sunt mai mici decât valoarea 1 milimetru.

Document care conține date cu caracter personal, protejat de prevederile Regulamentului (UE) nr. 679/2016 și Legii 190/2018

DATE DESPRE IMOBILUL NR. 3562

Oficiul de Cadastru şi Publicitate Imobiliară SUCEAVA
Biroul de Cadastru şi Publicitate Imobiliară Suceava

A. Partea I. Descrierea imobilului

TEREN Extravilan Nr. CF vechi:1423-PARHAUTI

Adresa: Jud. Suceava

Nr. Crt	Nr cadastral Nr. topografic	Suprafaţa* (mp)	Observaţii / Referinţe
A1	30277	6.223	Sector cadastral:26 Teren neimprejmuit;

B. Partea II. Proprietari şi acte

Inscrieri privitoare la dreptul de proprietate şi alte drepturi reale		Referinţe
24616 / 15/09/2009		
Act Notarial nr. 3606, din 11/08/2009 emis de BNP ILIE V. (incheiere de rectificare nr. 13827/06.10.2009);		
B7	Intabulare, drept de PROPRIETATE, dobandit prin Conventie, cota actuala 1/1	A1
	1) **BADALUTA PAVEL**	

C. Partea III. SARCINI .

Inscrieri privind dezmembramintele dreptului de proprietate, drepturi reale de garanţie şi sarcini	Referinţe
NU SUNT	

Document care conține date cu caracter personal, protejat de prevederile Regulamentului (UE) nr. 679/2016 și Legii 190/2018

Anexa Nr. 1 La Partea I

Teren

Nr cadastral	Suprafaţa (mp)*	Observaţii / Referinţe
30277	6.223	

* Suprafaţa este determinată in planul de proiecţie Stereo 70.

DETALII LINIARE IMOBIL

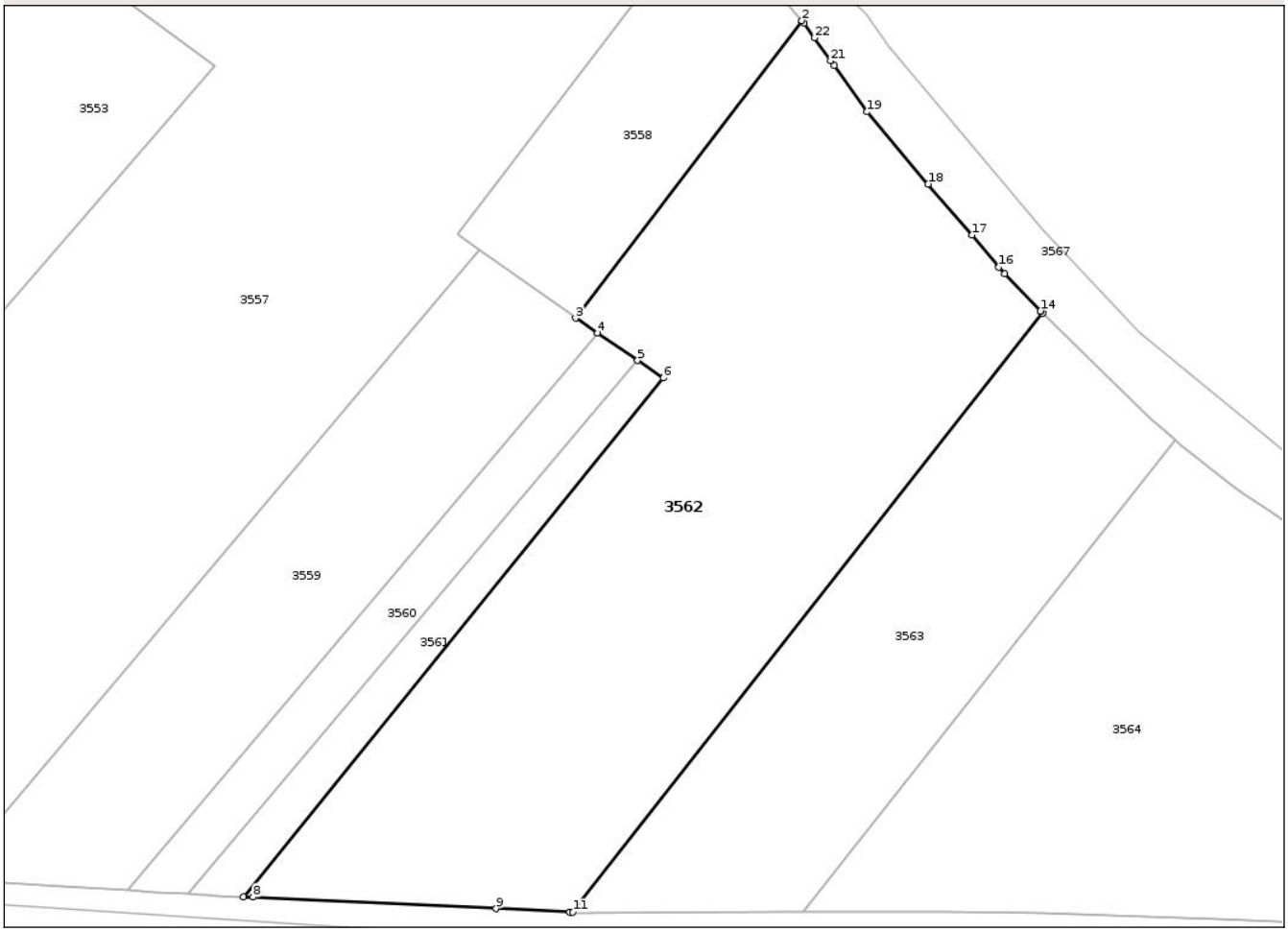

Date referitoare la teren

Crt	Categorie folosință	Intra vilan	Suprafaţa (mp)	Tarla	Parcelă	Nr. topo	Observaţii / Referinţe
1	arabil	NU	6.223	8	207	-	

Lungime Segmente

1) Valorile lungimilor segmentelor sunt obţinute din proiecţie în plan.

Punct început	X / Y	Punct sfârşit	X / Y	Lungime segment (** (m)
1	583.530,347 690.547,46	2	583.529,983 690.547,887	0.561
3	583.495,505 690.502,621	4	583.498,839 690.500,339	4.04
5	583.504,946 690.496,158	6	583.508,846 690.493,489	4.726
7	583.444,915 690.414,526	8	583.446,349 690.414,459	1.436
9	583.483,384 690.412,726	10	583.494,632 690.412,2	11.26

Punct început	X / Y	Punct sfârşit	X / Y	Lungime segment (** (m)
2	583.529,983 690.547,887	3	583.495,505 690.502,621	56.901
4	583.498,839 690.500,339	5	583.504,946 690.496,158	7.401
6	583.508,846 690.493,489	7	583.444,915 690.414,526	101.599
8	583.446,349 690.414,459	9	583.483,384 690.412,726	37.076
10	583.494,632 690.412,2	11	583.495,084 690.412,179	0.452

Document care conține date cu caracter personal, protejat de prevederile Regulamentului (UE) nr. 679/2016 și Legii 190/2018

Punct început	X / Y	Punct sfârşit	X / Y	Lungime segment (** (m)
11	583.495,084 690.412,179	12	583.566,643 690.503,378	115.922
13	583.566,376 690.503,635	14	583.566,332 690.503,677	0.061
15	583.560,852 690.509,341	16	583.559,999 690.510,368	1.335
17	583.555,926 690.515,268	18	583.549,235 690.523,013	10.235
19	583.539,936 690.534,025	20	583.534,897 690.541,036	8.634
21	583.534,351 690.541,796	22	583.531,892 690.545,273	4.259

Punct început	X / Y	Punct sfârşit	X / Y	Lungime segment (** (m)
12	583.566,643 690.503,378	13	583.566,376 690.503,635	0.371
14	583.566,332 690.503,677	15	583.560,852 690.509,341	7.881
16	583.559,999 690.510,368	17	583.555,926 690.515,268	6.372
18	583.549,235 690.523,013	19	583.539,936 690.534,025	14.413
20	583.534,897 690.541,036	21	583.534,351 690.541,796	0.936
22	583.531,892 690.545,273	1	583.530,347 690.547,46	2.678

** Lungimile segmentelor sunt determinate în planul de proiecţie Stereo 70 şi sunt rotunjite la 1 milimetru.
*** Distanţa dintre puncte este formată din segmente cumulate ce sunt mai mici decât valoarea 1 milimetru.

Document care conține date cu caracter personal, protejat de prevederile Regulamentului (UE) nr. 679/2016 și Legii 190/2018

DATE DESPRE IMOBILUL NR. 3563

Oficiul de Cadastru şi Publicitate Imobiliară SUCEAVA
Biroul de Cadastru şi Publicitate Imobiliară Suceava

A. Partea I. Descrierea imobilului

Nr. CF vechi:1424 Părhăuţi
Nr. topografic:1464/3

TEREN Extravilan

Adresa: Jud. Suceava

Nr. Crt	Nr cadastral Nr. topografic	Suprafaţa* (mp)	Observaţii / Referinţe
A1	32478	2.877	Sector cadastral:26 Teren neimprejmuit;

B. Partea II. Proprietari şi acte

Inscrieri privitoare la dreptul de proprietate şi alte drepturi reale		Referinţe
13756 / 18/08/2006		
Act Notarial nr. 3012, din 18/08/2006 emis de B.N.P. ILIE VALERIANA;		
B1	Intabulare, drept de PROPRIETATE, dobandit prin Conventie, cota actuala 1/1	A1
	1) **RĂCARI VASILE**, Lipsă CNP proprietar. 2) **RĂCARI FLOAREA**, Lipsă CNP proprietar; soţi, bun comun	

C. Partea III. SARCINI .

Inscrieri privind dezmembramintele dreptului de proprietate, drepturi reale de garanţie şi sarcini	Referinţe
NU SUNT	

Document care conține date cu caracter personal, protejat de prevederile Regulamentului (UE) nr. 679/2016 și Legii 190/2018

Anexa Nr. 1 La Partea I

Teren

Nr cadastral	Suprafaţa (mp)*	Observaţii / Referinţe
32478	2.877	

* Suprafaţa este determinată in planul de proiecţie Stereo 70.

DETALII LINIARE IMOBIL

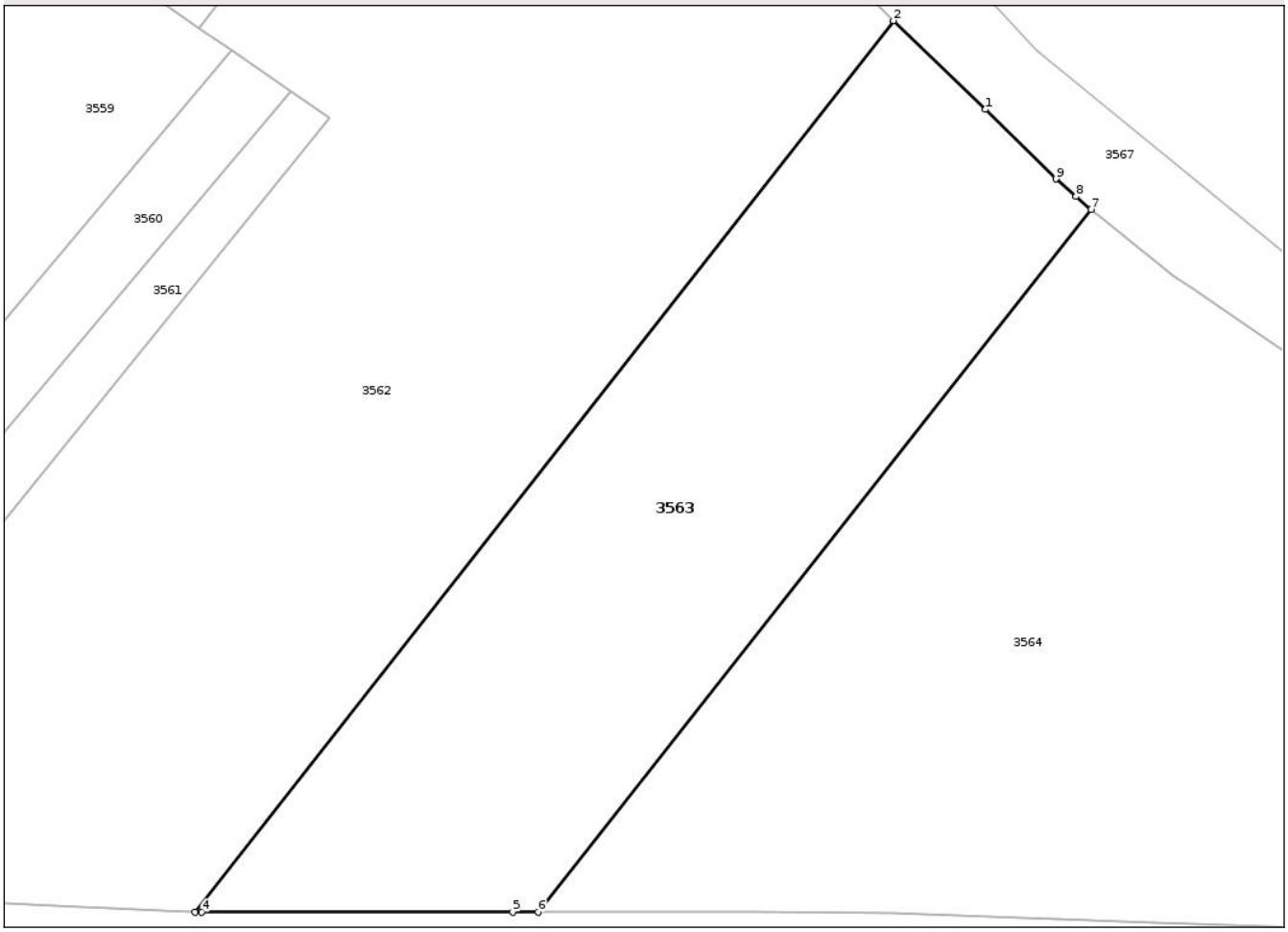

Date referitoare la teren

Crt	Categorie folosință	Intra vilan	Suprafaţa (mp)	Tarla	Parcelă	Nr. topo	Observaţii / Referinţe
1	arabil	NU	2.877	8	207	1464/3	

Lungime Segmente
1) Valorile lungimilor segmentelor sunt obţinute din proiecţie în plan.

Punct început	X / Y	Punct sfârşit	X / Y	Lungime segment (** (m)
1	583.576,079 690.494,299	2	583.566,643 690.503,378	13.095
2	583.566,643 690.503,378	3	583.495,084 690.412,179	115.922
3	583.495,084 690.412,179	4	583.495,767 690.412,147	0.684
4	583.495,767 690.412,147	5	583.527,623 690.412,157	31.856
5	583.527,623 690.412,157	6	583.530,247 690.412,169	2.624

Document care conține date cu caracter personal, protejat de prevederile Regulamentului (UE) nr. 679/2016 și Legii 190/2018

Punct început	X / Y	Punct sfârşit	X / Y	Lungime segment (** (m)
6	583.530,247 690.412,169	7	583.586,89 690.484,064	91.528
7	583.586,89 690.484,064	8	583.585,337 690.485,413	2.057
8	583.585,337 690.485,413	9	583.583,297 690.487,186	2.703
9	583.583,297 690.487,186	1	583.576,079 690.494,299	10.134

** Lungimile segmentelor sunt determinate în planul de proiecţie Stereo 70 şi sunt rotunjite la 1 milimetru.
*** Distanţa dintre puncte este formată din segmente cumulate ce sunt mai mici decât valoarea 1 milimetru.

Document care conține date cu caracter personal, protejat de prevederile Regulamentului (UE) nr. 679/2016 și Legii 190/2018

DATE DESPRE IMOBILUL NR. 3564

Oficiul de Cadastru şi Publicitate Imobiliară SUCEAVA
Biroul de Cadastru şi Publicitate Imobiliară Suceava

A. Partea I. Descrierea imobilului

Nr. CF vechi:1424 Părhăuţi
Nr. topografic:1460/11

TEREN Extravilan

Adresa: Jud. Suceava

Nr. Crt	Nr cadastral Nr. topografic	Suprafaţa* (mp)	Observaţii / Referinţe
A1	32479	4.300	Sector cadastral:26 Teren neimprejmuit;

B. Partea II. Proprietari şi acte

Inscrieri privitoare la dreptul de proprietate şi alte drepturi reale		Referinţe
13756 / 18/08/2006		
Act Notarial nr. 3012, din 18/08/2006 emis de B.N.P. ILIE VALERIANA;		
B1	Intabulare, drept de PROPRIETATE, dobandit prin Conventie, cota actuala 1/1	A1
	1) **RĂCARI VASILE**, Lipsă CNP proprietar. 2) **RĂCARI FLOAREA**, Lipsă CNP proprietar; soţi, bun comun	
	OBSERVATII: (provenita din conversia CF 1424 Părhăuţi)	

C. Partea III. SARCINI .

Inscrieri privind dezmembramintele dreptului de proprietate, drepturi reale de garanţie şi sarcini	Referinţe
NU SUNT	

Document care conține date cu caracter personal, protejat de prevederile Regulamentului (UE) nr. 679/2016 și Legii 190/2018

Anexa Nr. 1 La Partea I

Teren

Nr cadastral	Suprafaţa (mp)*	Observaţii / Referinţe
32479	4.300	

* Suprafaţa este determinată in planul de proiecţie Stereo 70.

DETALII LINIARE IMOBIL

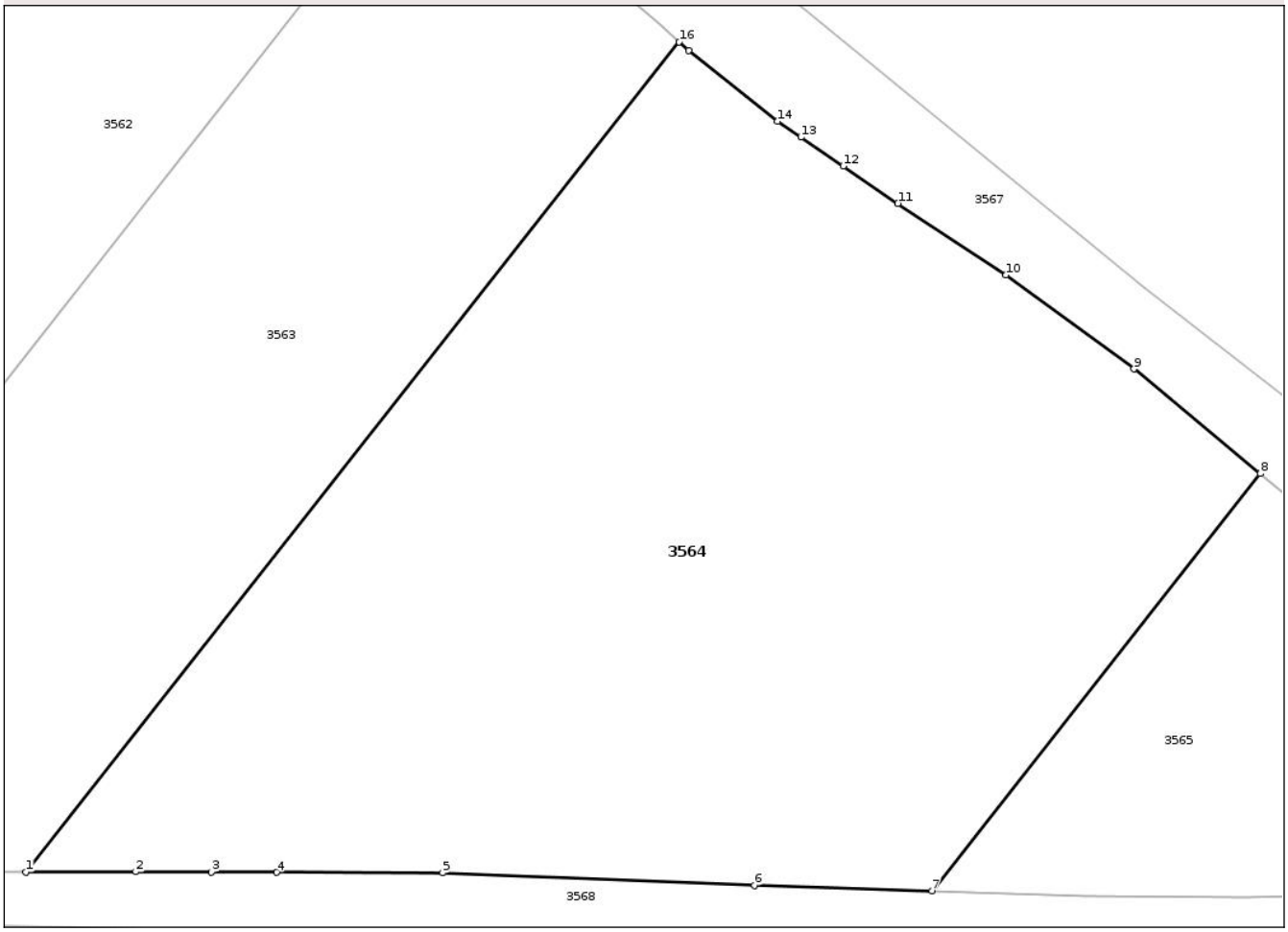

Date referitoare la teren

Crt	Categorie folosință	Intra vilan	Suprafaţa (mp)	Tarla	Parcelă	Nr. topo	Observaţii / Referinţe
1	arabil	NU	4.300	8	207	1460/11	

Lungime Segmente
1) Valorile lungimilor segmentelor sunt obţinute din proiecţie în plan.

Punct început	X / Y	Punct sfârşit	X / Y	Lungime segment (** (m)
1	583.530,247 690.412,169	2	583.539,767 690.412,212	9.52
2	583.539,767 690.412,212	3	583.546,347 690.412,185	6.58
3	583.546,347 690.412,185	4	583.552,007 690.412,162	5.66
4	583.552,007 690.412,162	5	583.566,379 690.412,103	14.372
5	583.566,379 690.412,103	6	583.593,408 690.411,049	27.05

Document care conține date cu caracter personal, protejat de prevederile Regulamentului (UE) nr. 679/2016 și Legii 190/2018

Punct început	X / Y	Punct sfârşit	X / Y	Lungime segment (** (m)
6	583.593,408 690.411,049	7	583.608,798 690.410,556	15.398
7	583.608,798 690.410,556	8	583.637,261 690.446,684	45.993
8	583.637,261 690.446,684	9	583.626,316 690.455,758	14.217
9	583.626,316 690.455,758	10	583.615,225 690.463,899	13.758
10	583.615,225 690.463,899	11	583.605,847 690.470,089	11.237
11	583.605,847 690.470,089	12	583.601,11 690.473,319	5.733
12	583.601,11 690.473,319	13	583.597,44 690.475,821	4.442
13	583.597,44 690.475,821	14	583.595,415 690.477,202	2.451
14	583.595,415 690.477,202	15	583.587,723 690.483,34	9.841
15	583.587,723 690.483,34	16	583.586,89 690.484,064	1.104
16	583.586,89 690.484,064	1	583.530,247 690.412,169	91.528

** Lungimile segmentelor sunt determinate în planul de proiecţie Stereo 70 şi sunt rotunjite la 1 milimetru.
*** Distanţa dintre puncte este formată din segmente cumulate ce sunt mai mici decât valoarea 1 milimetru.

Document care conține date cu caracter personal, protejat de prevederile Regulamentului (UE) nr. 679/2016 și Legii 190/2018

DATE DESPRE IMOBILUL NR. 3565

Oficiul de Cadastru şi Publicitate Imobiliară SUCEAVA
Biroul de Cadastru şi Publicitate Imobiliară Suceava

A. Partea I. Descrierea imobilului

TEREN Extravilan

Adresa: Jud. Suceava

Nr. Crt	Nr cadastral Nr. topografic	Suprafaţa* (mp)	Observaţii / Referinţe
A1		1.123	Sector cadastral:26 Teren neimprejmuit;

B. Partea II. Proprietari şi acte

Inscrieri privitoare la dreptul de proprietate şi alte drepturi reale		Referinţe
/		
Act Administrativ nr. 6598, din 12/09/2024 emis de PRIMARIA TODIREŞTI;		
B1	Inscrierea posesiei, drept de PROPRIETATE, dobandit prin Lege, cota actuala 1/1	A1
	1) **NEIDENTIFICAT NEIDENTIFICAT**	
Act Normativ nr. 7, din 13/03/1996 emis de PARLAMENTUL ROMANIEI (art. 13);		
B2	Se notează menţiunea de proprietar neidentificat.	A1

C. Partea III. SARCINI .

Inscrieri privind dezmembramintele dreptului de proprietate, drepturi reale de garanţie şi sarcini	Referinţe
NU SUNT	

Document care conține date cu caracter personal, protejat de prevederile Regulamentului (UE) nr. 679/2016 și Legii 190/2018

Anexa Nr. 1 La Partea I

Teren

Nr cadastral	Suprafaţa (mp)*	Observaţii / Referinţe
	1.123	

* Suprafaţa este determinată in planul de proiecţie Stereo 70.

DETALII LINIARE IMOBIL

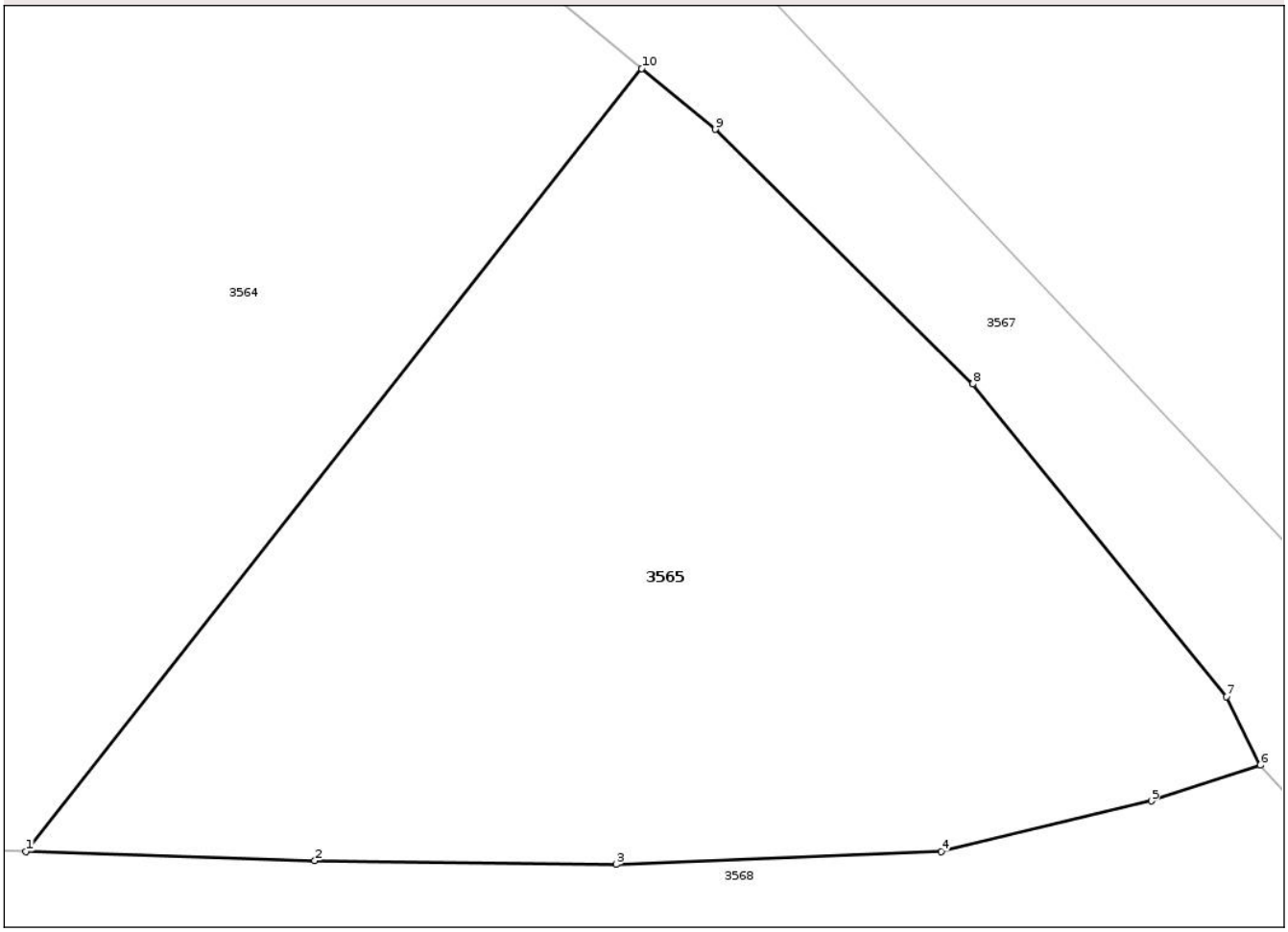

Date referitoare la teren

Crt	Categorie folosință	Intra vilan	Suprafaţa (mp)	Tarla	Parcelă	Nr. topo	Observaţii / Referinţe
1	arabil	NU	1.123	8	207	-	

Lungime Segmente
1) Valorile lungimilor segmentelor sunt obţinute din proiecţie în plan.

Punct început	X / Y	Punct sfârşit	X / Y	Lungime segment (** (m)
1	583.608,798 690.410,556	2	583.622,148 690.410,127	13.357
2	583.622,148 690.410,127	3	583.636,071 690.409,956	13.924
3	583.636,071 690.409,956	4	583.651,087 690.410,549	15.028
4	583.651,087 690.410,549	5	583.660,8 690.412,88	9.989
5	583.660,8 690.412,88	6	583.665,84 690.414,526	5.302

Document care conține date cu caracter personal, protejat de prevederile Regulamentului (UE) nr. 679/2016 și Legii 190/2018

Punct început	X / Y	Punct sfârşit	X / Y	Lungime segment (** (m)
6	583.665,84 690.414,526	7	583.664,286 690.417,687	3.522
7	583.664,286 690.417,687	8	583.652,554 690.432,128	18.606
8	583.652,554 690.432,128	9	583.640,646 690.443,878	16.729
9	583.640,646 690.443,878	10	583.637,261 690.446,684	4.397
10	583.637,261 690.446,684	1	583.608,798 690.410,556	45.993

** Lungimile segmentelor sunt determinate în planul de proiecţie Stereo 70 şi sunt rotunjite la 1 milimetru.
*** Distanţa dintre puncte este formată din segmente cumulate ce sunt mai mici decât valoarea 1 milimetru.

Document care conține date cu caracter personal, protejat de prevederile Regulamentului (UE) nr. 679/2016 și Legii 190/2018

DATE DESPRE IMOBILUL NR. 3566

Oficiul de Cadastru şi Publicitate Imobiliară SUCEAVA
Biroul de Cadastru şi Publicitate Imobiliară Suceava

A. Partea I. Descrierea imobilului

TEREN Extravilan

Adresa: Jud. Suceava

Nr. Crt	Nr cadastral Nr. topografic	Suprafaţa* (mp)	Observaţii / Referinţe
A1		1.333	Sector cadastral:26 Teren neimprejmuit;

B. Partea II. Proprietari şi acte

Inscrieri privitoare la dreptul de proprietate şi alte drepturi reale		Referinţe
/		
Act Administrativ nr. 6598, din 12/09/2024 emis de PRIMARIA TODIREŞTI;		
B1	Inscrierea posesiei, drept de PROPRIETATE, dobandit prin Lege, cota actuala 1/1	A1
	1) **NEIDENTIFICAT NEIDENTIFICAT**	
Act Normativ nr. 7, din 13/03/1996 emis de PARLAMENTUL ROMANIEI (art. 13);		
B2	Se notează menţiunea de proprietar neidentificat.	A1

C. Partea III. SARCINI .

Inscrieri privind dezmembramintele dreptului de proprietate, drepturi reale de garanţie şi sarcini	Referinţe
NU SUNT	

Document care conține date cu caracter personal, protejat de prevederile Regulamentului (UE) nr. 679/2016 și Legii 190/2018

Anexa Nr. 1 La Partea I

Teren

Nr cadastral	Suprafaţa (mp)*	Observaţii / Referinţe
	1.333	

* Suprafaţa este determinată in planul de proiecţie Stereo 70.

DETALII LINIARE IMOBIL

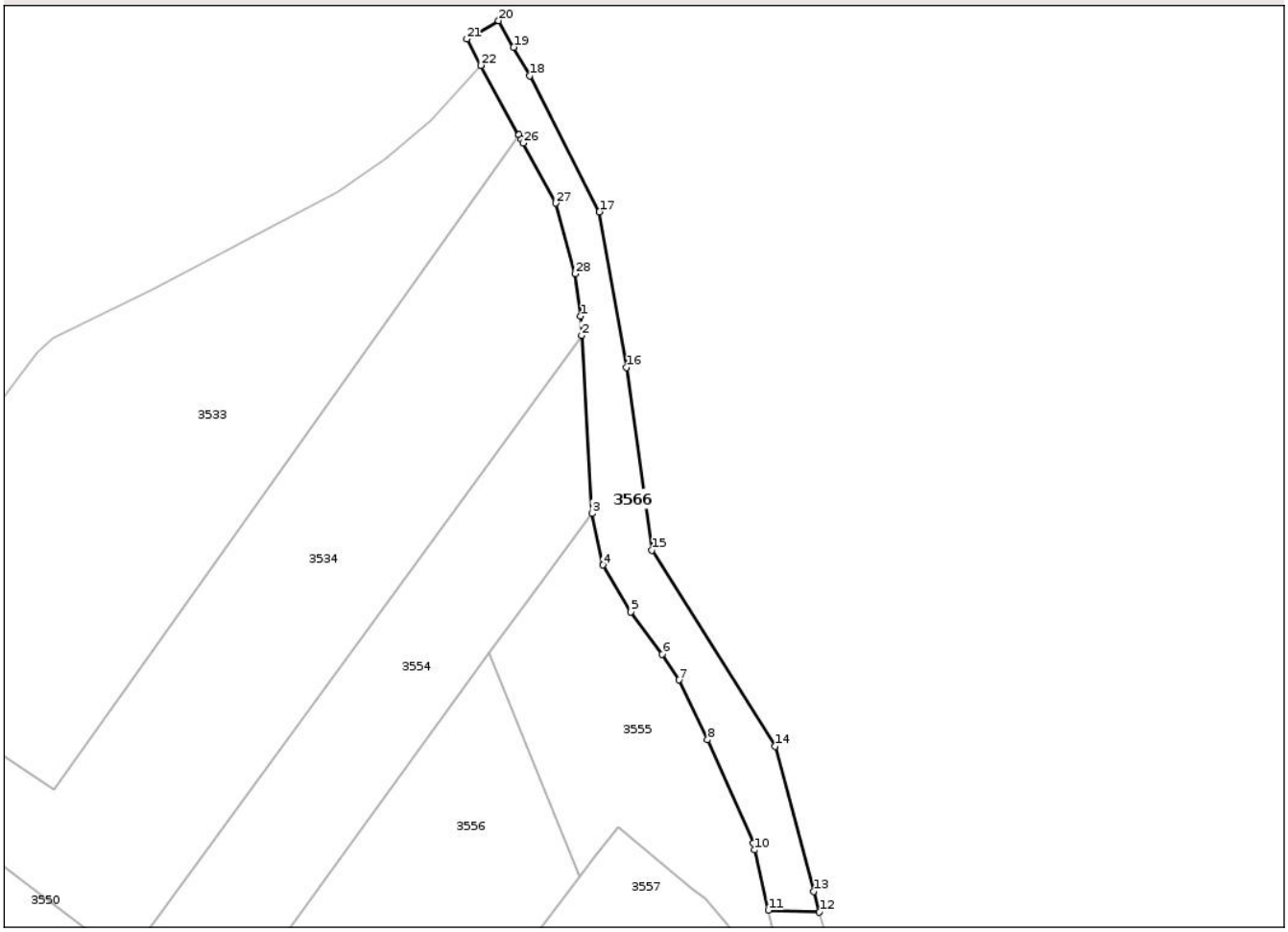

Date referitoare la teren

Crt	Categorie folosință	Intra vilan	Suprafaţa (mp)	Tarla	Parcelă	Nr. topo	Observaţii / Referinţe
1	drum	NU	1.333	8	211	-	

Lungime Segmente

1) Valorile lungimilor segmentelor sunt obţinute din proiecţie în plan.

Punct început	X / Y	Punct sfârşit	X / Y	Lungime segment (** (m)
1	583.450,894 690.710,433	2	583.451,094 690.707,051	3.388
3	583.452,949 690.675,602	4	583.454,814 690.666,498	9.293
5	583.459,805 690.658,213	6	583.465,346 690.650,769	9.28
7	583.468,309 690.646,2	8	583.473,372 690.635,662	11.691
9	583.481,399 690.617,387	10	583.481,672 690.616,19	1.228

Punct început	X / Y	Punct sfârşit	X / Y	Lungime segment (** (m)
2	583.451,094 690.707,051	3	583.452,949 690.675,602	31.504
4	583.454,814 690.666,498	5	583.459,805 690.658,213	9.672
6	583.465,346 690.650,769	7	583.468,309 690.646,2	5.446
8	583.473,372 690.635,662	9	583.481,399 690.617,387	19.96
10	583.481,672 690.616,19	11	583.484,105 690.605,55	10.915

Document care conține date cu caracter personal, protejat de prevederile Regulamentului (UE) nr. 679/2016 și Legii 190/2018

Punct început	X / Y	Punct sfârşit	X / Y	Lungime segment (** (m)
11	583.484,105 690.605,55	12	583.493,132 690.605,207	9.034
13	583.492,1 690.608,884	14	583.485,307 690.634,52	26.521
15	583.463,496 690.669,102	16	583.458,994 690.701,383	32.593
17	583.454,244 690.728,848	18	583.441,876 690.752,872	27.021
19	583.439,093 690.757,933	20	583.436,424 690.762,61	5.385
21	583.430,765 690.759,382	22	583.433,29 690.754,736	5.288
23	583.439,913 690.742,549	24	583.439,964 690.742,454	0.108
25	583.440,416 690.741,623	26	583.440,748 690.741,013	0.694
27	583.446,486 690.730,381	28	583.449,906 690.717,924	12.918

Punct început	X / Y	Punct sfârşit	X / Y	Lungime segment (** (m)
12	583.493,132 690.605,207	13	583.492,1 690.608,884	3.819
14	583.485,307 690.634,52	15	583.463,496 690.669,102	40.886
16	583.458,994 690.701,383	17	583.454,244 690.728,848	27.873
18	583.441,876 690.752,872	19	583.439,093 690.757,933	5.776
20	583.436,424 690.762,61	21	583.430,765 690.759,382	6.515
22	583.433,29 690.754,736	23	583.439,913 690.742,549	13.87
24	583.439,964 690.742,454	25	583.440,416 690.741,623	0.946
26	583.440,748 690.741,013	27	583.446,486 690.730,381	12.082
28	583.449,906 690.717,924	1	583.450,894 690.710,433	7.556

** Lungimile segmentelor sunt determinate în planul de proiecţie Stereo 70 şi sunt rotunjite la 1 milimetru.
*** Distanţa dintre puncte este formată din segmente cumulate ce sunt mai mici decât valoarea 1 milimetru.

Document care conține date cu caracter personal, protejat de prevederile Regulamentului (UE) nr. 679/2016 și Legii 190/2018

DATE DESPRE IMOBILUL NR. 3567

Oficiul de Cadastru şi Publicitate Imobiliară SUCEAVA
Biroul de Cadastru şi Publicitate Imobiliară Suceava

A. Partea I. Descrierea imobilului

TEREN Extravilan

Adresa: Jud. Suceava

Nr. Crt	Nr cadastral Nr. topografic	Suprafaţa* (mp)	Observaţii / Referinţe
A1	45063	2.250	Sector cadastral:26 Teren neimprejmuit;

B. Partea II. Proprietari şi acte

Inscrieri privitoare la dreptul de proprietate şi alte drepturi reale		Referinţe
3301 / 18/01/2024		
Act Administrativ nr. H.G.1357/2001 - Anexa 86, din 27/12/2001 emis de GUVERNUL ROMÂNIEI (hcl 27 ; act administrativ nr 327 din 15.01.2024, emis de Primaria Todiresti);		
B1	Intabulare, drept de PROPRIETATE, dobandit prin Lege, cota actuala 1/1	A1
	1) **COMUNA TODIRESTI - DOMENIU PUBLIC**, CIF:4326922	

C. Partea III. SARCINI .

Inscrieri privind dezmembramintele dreptului de proprietate, drepturi reale de garanţie şi sarcini	Referinţe
NU SUNT	

Document care conține date cu caracter personal, protejat de prevederile Regulamentului (UE) nr. 679/2016 și Legii 190/2018

Anexa Nr. 1 La Partea I

Teren

Nr cadastral	Suprafaţa (mp)*	Observaţii / Referinţe
45063	2.250	

* Suprafaţa este determinată in planul de proiecţie Stereo 70.

DETALII LINIARE IMOBIL

Date referitoare la teren

Crt	Categorie folosință	Intra vilan	Suprafaţa (mp)	Tarla	Parcelă	Nr. topo	Observaţii / Referinţe
1	drum	NU	2.250	8	209	-	

Lungime Segmente

1) Valorile lungimilor segmentelor sunt obţinute din proiecţie în plan.

Punct început	X / Y	Punct sfârşit	X / Y	Lungime segment
1	583.664,286 690.417,687	2	583.665,84 690.414,526	3.522
4	583.685,818 690.401,295	5	583.689,296 690.401,163	3.481
7	583.627,133 690.462,839	8	583.581,307 690.500,408	59.258
10	583.543,165 690.543,939	11	583.539,704 690.548,943	6.084
13	583.496,585 690.592,906	14	583.493,132 690.605,207	12.776
16	583.485,144 690.601,004	17	583.487,779 690.589,973	11.341

Punct început	X / Y	Punct sfârşit	X / Y	Lungime segment
2	583.665,84 690.414,526	3	583.677,473 690.401,612	17.381
5	583.689,296 690.401,163	6	583.642,148 690.451,136	68.704
8	583.581,307 690.500,408	9	583.566,707 690.516,182	21.494
11	583.539,704 690.548,943	12	583.504,838 690.582,009	48.052
14	583.493,132 690.605,207	15	583.484,105 690.605,55	9.034
17	583.487,779 690.589,973	18	583.489,304 690.586,331	3.948

Punct început	X / Y	Punct sfârşit	X / Y	Lungime segment
3	583.677,473 690.401,612	4	583.685,818 690.401,295	8.351
6	583.642,148 690.451,136	7	583.627,133 690.462,839	19.037
9	583.566,707 690.516,182	10	583.543,165 690.543,939	36.396
12	583.504,838 690.582,009	13	583.496,585 690.592,906	13.67
15	583.484,105 690.605,55	16	583.485,144 690.601,004	4.663
18	583.489,304 690.586,331	19	583.490,489 690.584,762	1.966

Document care conține date cu caracter personal, protejat de prevederile Regulamentului (UE) nr. 679/2016 și Legii 190/2018

Punct început	X / Y	Punct sfârşit	X / Y	Lungime segment
19	583.490,489 690.584,762	20	583.494,151 690.580,336	5.745
22	583.504,24 690.570,273	23	583.508,324 690.566,875	5.313
25	583.513,697 690.562,959	26	583.517,649 690.560,078	4.891
28	583.525,842 690.552,755	29	583.529,983 690.547,887	6.391
31	583.531,892 690.545,273	32	583.534,351 690.541,796	4.259
34	583.539,936 690.534,025	35	583.549,235 690.523,013	14.413
37	583.559,999 690.510,368	38	583.560,852 690.509,341	1.335
40	583.566,376 690.503,635	41	583.566,643 690.503,378	0.371
43	583.583,297 690.487,186	44	583.585,337 690.485,413	2.703
46	583.587,723 690.483,34	47	583.595,415 690.477,202	9.841
49	583.601,11 690.473,319	50	583.605,847 690.470,089	5.733
52	583.626,316 690.455,758	53	583.637,261 690.446,684	14.217
55	583.652,554 690.432,128	1	583.664,286 690.417,687	18.606

Punct început	X / Y	Punct sfârşit	X / Y	Lungime segment
20	583.494,151 690.580,336	21	583.501,027 690.573,197	9.912
23	583.508,324 690.566,875	24	583.512,955 690.563,499	5.731
26	583.517,649 690.560,078	27	583.522,312 690.555,942	6.233
29	583.529,983 690.547,887	30	583.530,347 690.547,46	0.561
32	583.534,351 690.541,796	33	583.534,897 690.541,036	0.936
35	583.549,235 690.523,013	36	583.555,926 690.515,268	10.235
38	583.560,852 690.509,341	39	583.566,332 690.503,677	7.881
41	583.566,643 690.503,378	42	583.576,079 690.494,299	13.095
44	583.585,337 690.485,413	45	583.586,89 690.484,064	2.057
47	583.595,415 690.477,202	48	583.597,44 690.475,821	2.451
50	583.605,847 690.470,089	51	583.615,225 690.463,899	11.237
53	583.637,261 690.446,684	54	583.640,646 690.443,878	4.397

Punct început	X / Y	Punct sfârşit	X / Y	Lungime segment
21	583.501,027 690.573,197	22	583.504,24 690.570,273	4.344
24	583.512,955 690.563,499	25	583.513,697 690.562,959	0.918
27	583.522,312 690.555,942	28	583.525,842 690.552,755	4.756
30	583.530,347 690.547,46	31	583.531,892 690.545,273	2.678
33	583.534,897 690.541,036	34	583.539,936 690.534,025	8.634
36	583.555,926 690.515,268	37	583.559,999 690.510,368	6.372
39	583.566,332 690.503,677	40	583.566,376 690.503,635	0.061
42	583.576,079 690.494,299	43	583.583,297 690.487,186	10.134
45	583.586,89 690.484,064	46	583.587,723 690.483,34	1.104
48	583.597,44 690.475,821	49	583.601,11 690.473,319	4.442
51	583.615,225 690.463,899	52	583.626,316 690.455,758	13.758
54	583.640,646 690.443,878	55	583.652,554 690.432,128	16.729

**** Lungimile segmentelor sunt determinate în planul de proiecţie Stereo 70 şi sunt rotunjite la 1 milimetru.**
***** Distanţa dintre puncte este formată din segmente cumulate ce sunt mai mici decât valoarea 1 milimetru.**

Document care conține date cu caracter personal, protejat de prevederile Regulamentului (UE) nr. 679/2016 și Legii 190/2018

DATE DESPRE IMOBILUL NR. 3568

Oficiul de Cadastru şi Publicitate Imobiliară SUCEAVA
Biroul de Cadastru şi Publicitate Imobiliară Suceava

A. Partea I. Descrierea imobilului

TEREN Necunoscut

Adresa: Loc. Parhauti, Jud. Suceava

Nr. Crt	Nr cadastral Nr. topografic	Suprafaţa* (mp)	Observaţii / Referinţe
A1		3.749	Sector cadastral:26 Teren neimprejmuit; Imobilul s-a format din o parte a PF 2066, 1441, 1440, 1475, 1474, 1470, 1468, 1460, 1461, 1464, 1463, 1486, 1488, 1491, 1493, 1496 com. cad. PARHAUTI

B. Partea II. Proprietari şi acte

Inscrieri privitoare la dreptul de proprietate şi alte drepturi reale		Referinţe
/		
Act Administrativ nr. 6598, din 12/09/2024 emis de PRIMARIA TODIREŞTI;		
B1	Inscrierea posesiei, drept de PROPRIETATE, dobandit prin Lege, cota actuala 1/1	A1
	1) **NEIDENTIFICAT NEIDENTIFICAT**	
Act Normativ nr. 7, din 13/03/1996 emis de PARLAMENTUL ROMANIEI (art. 13);		
B2	Se notează menţiunea de proprietar neidentificat.	A1

C. Partea III. SARCINI .

Inscrieri privind dezmembramintele dreptului de proprietate, drepturi reale de garanţie şi sarcini	Referinţe
NU SUNT	

Anexa Nr. 1 La Partea I

Teren

Nr cadastral	Suprafaţa (mp)*	Observaţii / Referinţe
	3.749	Imobilul s-a format din o parte a PF 2066, 1441, 1440, 1475, 1474, 1470, 1468, 1460, 1461, 1464, 1463, 1486, 1488, 1491, 1493, 1496 com. cad. PARHAUTI

* Suprafaţa este determinată in planul de proiecţie Stereo 70.

DETALII LINIARE IMOBIL

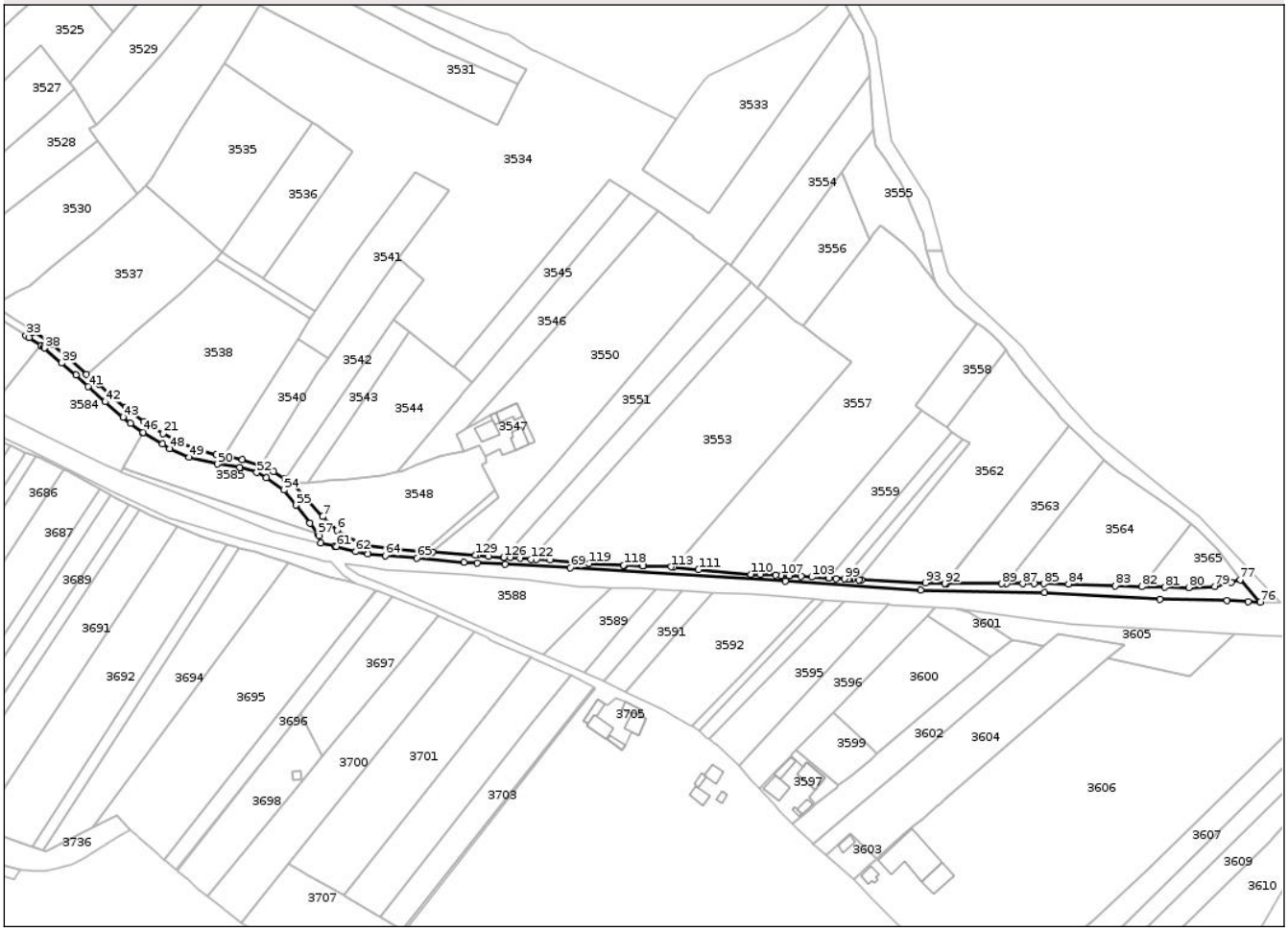

Date referitoare la teren

Crt	Categorie folosință	Intra vilan	Suprafaţa (mp)	Tarla	Parcelă	Nr. topo	Observaţii / Referinţe
1	drum	DA	1.656	8	205	-	
2	drum	NU	2.093	8	205	-	

Lungime Segmente

1) Valorile lungimilor segmentelor sunt obţinute din proiecţie în plan.

Punct început	X / Y	Punct sfârşit	X / Y	Lungime segment
1	583.197,595 690.430,586	2	583.192,126 690.430,992	5.484
4	583.160,036 690.434,543	5	583.148,016 690.439,115	12.86
7	583.133,786 690.451,084	8	583.115,966 690.470,745	26.535
10	583.112,177 690.473,069	11	583.112,131 690.473,097	0.054
13	583.101,236 690.479,221	14	583.099,691 690.479,575	1.585

Punct început	X / Y	Punct sfârşit	X / Y	Lungime segment
2	583.192,126 690.430,992	3	583.176,783 690.432,129	15.385
5	583.148,016 690.439,115	6	583.142,159 690.443,328	7.215
8	583.115,966 690.470,745	9	583.114,417 690.471,695	1.817
11	583.112,131 690.473,097	12	583.105,285 690.477,296	8.031
14	583.099,691 690.479,575	15	583.097,81 690.480,27	2.005

Punct început	X / Y	Punct sfârşit	X / Y	Lungime segment
3	583.176,783 690.432,129	4	583.160,036 690.434,543	16.92
6	583.142,159 690.443,328	7	583.133,786 690.451,084	11.413
9	583.114,417 690.471,695	10	583.112,177 690.473,069	2.628
12	583.105,285 690.477,296	13	583.101,236 690.479,221	4.483
15	583.097,81 690.480,27	16	583.087,191 690.484,105	11.29

Document care conține date cu caracter personal, protejat de prevederile Regulamentului (UE) nr. 679/2016 și Legii 190/2018

Punct început	X / Y	Punct sfârşit	X / Y	Lungime segment
16	583.087,191 690.484,105	17	583.076,536 690.486,719	10.971
19	583.058,979 690.490,99	20	583.050,396 690.494,293	9.197
22	583.030,222 690.506,175	23	583.019,658 690.514,269	13.308
25	583.004,142 690.527,796	26	582.996,873 690.533,557	9.275
28	582.977,702 690.550,875	29	582.974,968 690.552,73	3.304
31	582.966,487 690.558,154	32	582.964,62 690.559,348	2.216
34	582.963,646 690.554,784	35	582.970,485 690.550,388	8.13
37	582.972,033 690.549,249	38	582.972,502 690.548,897	0.586
40	582.990,739 690.533,184	41	582.997,987 690.526,46	9.887
43	583.018,05 690.508,712	44	583.022,469 690.505,235	5.623
46	583.029,859 690.499,869	47	583.041,013 690.493,098	13.048
49	583.056,477 690.485,396	50	583.072,925 690.481,619	16.876
52	583.095,621 690.476,706	53	583.101,071 690.473,474	6.336
55	583.118,388 690.457,721	56	583.126,502 690.447,291	13.214
58	583.131,679 690.439,988	59	583.132,734 690.435,837	4.283
61	583.141,893 690.433,851	62	583.153,026 690.430,842	11.532
64	583.170,138 690.428,407	65	583.188,454 690.427,03	18.368
67	583.223,601 690.424,311	68	583.239,622 690.423,532	16.04
70	583.402,167 690.413,693	71	583.480,765 690.408,597	78.763
73	583.619,185 690.403,112	74	583.658,117 690.402,679	38.934
76	583.677,473 690.401,612	77	583.665,84 690.414,526	17.381
79	583.651,087 690.410,549	80	583.636,071 690.409,956	15.028
82	583.608,798 690.410,556	83	583.593,408 690.411,049	15.398
85	583.552,007 690.412,162	86	583.546,347 690.412,185	5.66
88	583.530,247 690.412,169	89	583.527,623 690.412,157	2.624
91	583.495,084 690.412,179	92	583.494,632 690.412,2	0.452
94	583.446,349 690.414,459	95	583.444,915 690.414,526	1.436
97	583.439,288 690.414,789	98	583.438,491 690.414,836	0.798
100	583.431,486 690.415,246	101	583.427,507 690.415,48	3.986
103	583.417,365 690.416,074	104	583.411,381 690.416,425	5.994
106	583.404,455 690.416,831	107	583.399,734 690.417,021	4.725
109	583.387,684 690.417,507	110	583.382,195 690.417,728	5.493
112	583.337,314 690.421,828	113	583.335,861 690.421,963	1.459

Punct început	X / Y	Punct sfârşit	X / Y	Lungime segment
17	583.076,536 690.486,719	18	583.072,244 690.487,12	4.311
20	583.050,396 690.494,293	21	583.041,238 690.499,217	10.398
23	583.019,658 690.514,269	24	583.009,746 690.522,763	13.054
26	582.996,873 690.533,557	27	582.985,046 690.544,176	15.895
29	582.974,968 690.552,73	30	582.974,959 690.552,735	0.01
32	582.964,62 690.559,348	33	582.961,782 690.555,982	4.403
35	582.970,485 690.550,388	36	582.970,681 690.550,262	0.233
38	582.972,502 690.548,897	39	582.982,554 690.540,212	13.284
41	582.997,987 690.526,46	42	583.007,77 690.517,669	13.153
44	583.022,469 690.505,235	45	583.029,545 690.500,059	8.767
47	583.041,013 690.493,098	48	583.045,267 690.490,559	4.954
50	583.072,925 690.481,619	51	583.085,874 690.479,564	13.111
53	583.101,071 690.473,474	54	583.111,342 690.466,575	12.373
56	583.126,502 690.447,291	57	583.131,035 690.440,896	7.839
59	583.132,734 690.435,837	60	583.140,831 690.433,973	8.309
62	583.153,026 690.430,842	63	583.159,898 690.429,425	7.017
65	583.188,454 690.427,03	66	583.215,879 690.424,686	27.525
68	583.239,622 690.423,532	69	583.277,527 690.421,549	37.957
71	583.480,765 690.408,597	72	583.552,486 690.407,001	71.739
74	583.658,117 690.402,679	75	583.670,569 690.401,863	12.479
77	583.665,84 690.414,526	78	583.660,8 690.412,88	5.302
80	583.636,071 690.409,956	81	583.622,148 690.410,127	13.924
83	583.593,408 690.411,049	84	583.566,379 690.412,103	27.05
86	583.546,347 690.412,185	87	583.539,767 690.412,212	6.58
89	583.527,623 690.412,157	90	583.495,767 690.412,147	31.856
92	583.494,632 690.412,2	93	583.483,384 690.412,726	11.26
95	583.444,915 690.414,526	96	583.440,934 690.414,712	3.985
98	583.438,491 690.414,836	99	583.436,398 690.414,958	2.097
101	583.427,507 690.415,48	102	583.427,216 690.415,497	0.291
104	583.411,381 690.416,425	105	583.404,636 690.416,82	6.757
107	583.399,734 690.417,021	108	583.396,62 690.417,147	3.117
110	583.382,195 690.417,728	111	583.351,803 690.420,387	30.508
113	583.335,861 690.421,963	114	583.319,682 690.422,43	16.186

Punct început	X / Y	Punct sfârşit	X / Y	Lungime segment
18	583.072,244 690.487,12	19	583.058,979 690.490,99	13.818
21	583.041,238 690.499,217	22	583.030,222 690.506,175	13.029
24	583.009,746 690.522,763	25	583.004,142 690.527,796	7.532
27	582.985,046 690.544,176	28	582.977,702 690.550,875	9.94
30	582.974,959 690.552,735	31	582.966,487 690.558,154	10.057
33	582.961,782 690.555,982	34	582.963,646 690.554,784	2.216
36	582.970,681 690.550,262	37	582.972,033 690.549,249	1.689
39	582.982,554 690.540,212	40	582.990,739 690.533,184	10.788
42	583.007,77 690.517,669	43	583.018,05 690.508,712	13.635
45	583.029,545 690.500,059	46	583.029,859 690.499,869	0.367
48	583.045,267 690.490,559	49	583.056,477 690.485,396	12.342
51	583.085,874 690.479,564	52	583.095,621 690.476,706	10.157
54	583.111,342 690.466,575	55	583.118,388 690.457,721	11.315
57	583.131,035 690.440,896	58	583.131,679 690.439,988	1.113
60	583.140,831 690.433,973	61	583.141,893 690.433,851	1.069
63	583.159,898 690.429,425	64	583.170,138 690.428,407	10.29
66	583.215,879 690.424,686	67	583.223,601 690.424,311	7.731
69	583.277,527 690.421,549	70	583.402,167 690.413,693	124.887
72	583.552,486 690.407,001	73	583.619,185 690.403,112	66.812
75	583.670,569 690.401,863	76	583.677,473 690.401,612	6.909
78	583.660,8 690.412,88	79	583.651,087 690.410,549	9.989
81	583.622,148 690.410,127	82	583.608,798 690.410,556	13.357
84	583.566,379 690.412,103	85	583.552,007 690.412,162	14.372
87	583.539,767 690.412,212	88	583.530,247 690.412,169	9.52
90	583.495,767 690.412,147	91	583.495,084 690.412,179	0.684
93	583.483,384 690.412,726	94	583.446,349 690.414,459	37.076
96	583.440,934 690.414,712	97	583.439,288 690.414,789	1.648
99	583.436,398 690.414,958	100	583.431,486 690.415,246	4.92
102	583.427,216 690.415,497	103	583.417,365 690.416,074	9.868
105	583.404,636 690.416,82	106	583.404,455 690.416,831	0.181
108	583.396,62 690.417,147	109	583.387,684 690.417,507	8.943
111	583.351,803 690.420,387	112	583.337,314 690.421,828	14.56
114	583.319,682 690.422,43	115	583.319,359 690.422,439	0.323

Document care conține date cu caracter personal, protejat de prevederile Regulamentului (UE) nr. 679/2016 și Legii 190/2018

Punct început	X / Y	Punct sfârşit	X / Y	Lungime segment
115	583.319,359 690.422,439	116	583.308,872 690.422,956	10.5
118	583.308,286 690.422,985	119	583.288,356 690.423,919	19.952
121	583.257,663 690.426,318	122	583.254,541 690.426,51	3.128
124	583.242,91 690.427,227	125	583.238,792 690.427,532	4.129
127	583.229,999 690.428,184	128	583.223,625 690.428,657	6.392

Punct început	X / Y	Punct sfârşit	X / Y	Lungime segment
116	583.308,872 690.422,956	117	583.308,476 690.422,976	0.397
119	583.288,356 690.423,919	120	583.265,838 690.425,814	22.598
122	583.254,541 690.426,51	123	583.248,361 690.426,891	6.192
125	583.238,792 690.427,532	126	583.238,764 690.427,534	0.028
128	583.223,625 690.428,657	129	583.222,566 690.428,735	1.062

Punct început	X / Y	Punct sfârşit	X / Y	Lungime segment
117	583.308,476 690.422,976	118	583.308,286 690.422,985	0.19
120	583.265,838 690.425,814	121	583.257,663 690.426,318	8.191
123	583.248,361 690.426,891	124	583.242,91 690.427,227	5.461
126	583.238,764 690.427,534	127	583.229,999 690.428,184	8.789
129	583.222,566 690.428,735	1	583.197,595 690.430,586	25.04

**** Lungimile segmentelor sunt determinate în planul de proiecţie Stereo 70 şi sunt rotunjite la 1 milimetru.**
***** Distanţa dintre puncte este formată din segmente cumulate ce sunt mai mici decât valoarea 1 milimetru.**

Document care conține date cu caracter personal, protejat de prevederile Regulamentului (UE) nr. 679/2016 și Legii 190/2018

DATE DESPRE IMOBILUL NR. 3569

Oficiul de Cadastru şi Publicitate Imobiliară SUCEAVA
Biroul de Cadastru şi Publicitate Imobiliară Suceava

A. Partea I. Descrierea imobilului

TEREN Intravilan

Adresa: Loc. Parhauti, Jud. Suceava

Nr. Crt	Nr cadastral Nr. topografic	Suprafaţa* (mp)	Observaţii / Referinţe
A1	43804	Din acte: 1.583 Masurata: 1.624	Sector cadastral:26 Teren neimprejmuit;

B. Partea II. Proprietari şi acte

Inscrieri privitoare la dreptul de proprietate şi alte drepturi reale		Referinţe
63522 / 16/09/2022		
Act Normativ nr. 1357, din 27/12/2001 emis de GUVERNUL ROMANIEI (ANEXA NR. 86 -INVENTARUL BUNURILOR CARE APARTIN DOMENIULUI PUBLIC AL COMUNEI TODIRESTI, act administrativ nr 7872 din 12.09.2022, emis de Primaria Comunei Todiresti);		
B1	Intabulare, drept de PROPRIETATE, dobandit prin Lege, cota actuala 1/1	A1
	1) **COMUNA TODIREŞTI - DOMENIU PUBLIC**, CIF:4326922	

C. Partea III. SARCINI .

Inscrieri privind dezmembramintele dreptului de proprietate, drepturi reale de garanţie şi sarcini	Referinţe
NU SUNT	

Anexa Nr. 1 La Partea I

Teren

Nr cadastral	Suprafaţa (mp)*	Observaţii / Referinţe
43804	Din acte: 1.583 Masurata: 1.624	

* Suprafaţa este determinată in planul de proiecţie Stereo 70.

DETALII LINIARE IMOBIL

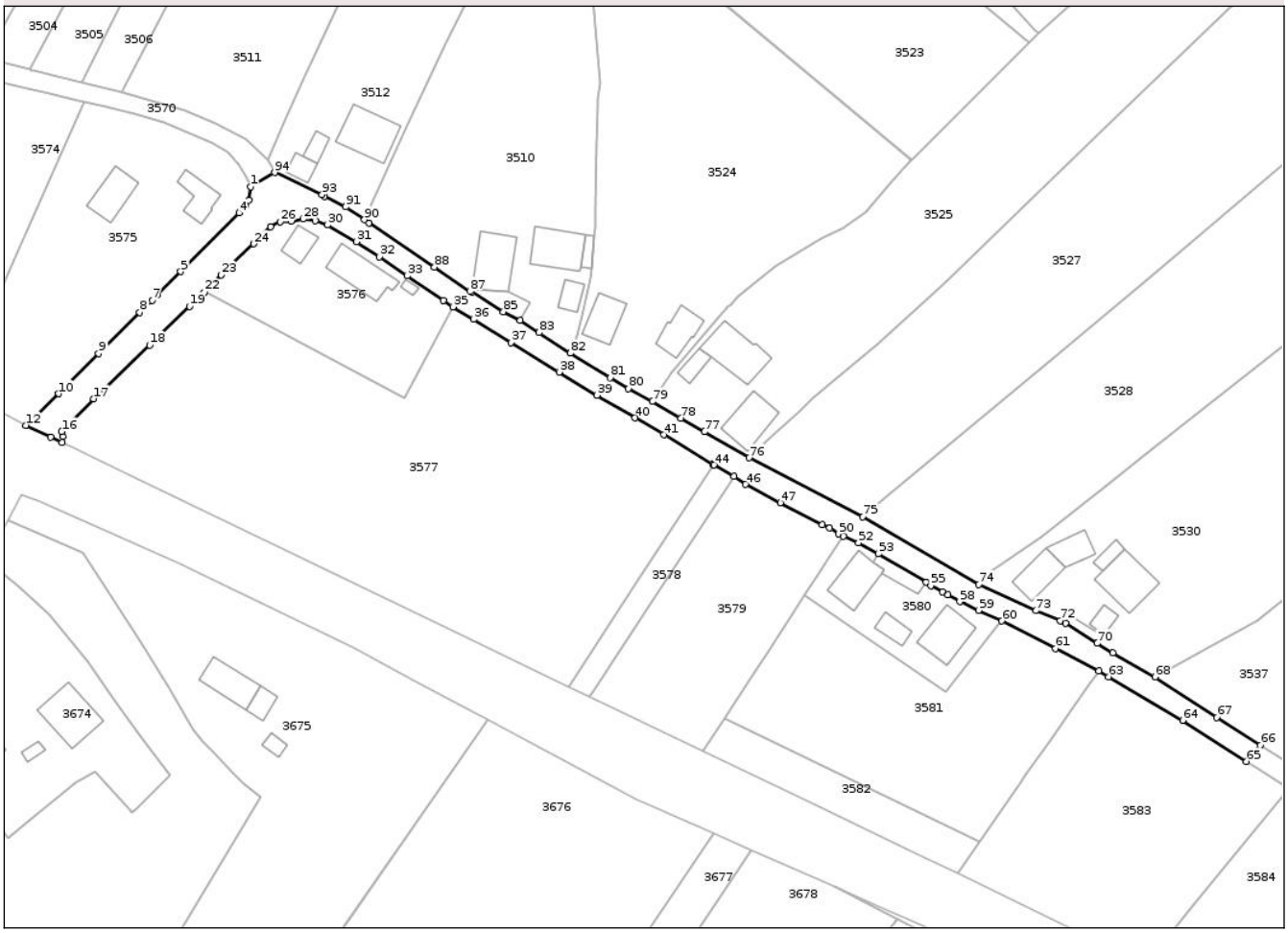

Date referitoare la teren

Crt	Categorie folosinţă	Intra vilan	Suprafaţa (mp)	Tarla	Parcelă	Nr. topo	Observaţii / Referinţe
1	drum	DA	1.624	-	-	-	

Lungime Segmente

1) Valorile lungimilor segmentelor sunt obţinute din proiecţie în plan.

Punct început	X / Y	Punct sfârşit	X / Y	Lungime segment
1	582.754,414 690.675,597	2	582.753,963 690.672,82	2.813
4	582.751,999 690.670,167	5	582.739,803 690.657,935	17.273
7	582.733,855 690.652,012	8	582.731,292 690.649,46	3.617
10	582.714,383 690.632,534	11	582.709,781 690.628,056	6.421
13	582.712,733 690.623,521	14	582.715,097 690.622,419	2.608

Punct început	X / Y	Punct sfârşit	X / Y	Lungime segment
2	582.753,963 690.672,82	3	582.753,272 690.671,577	1.422
5	582.739,803 690.657,935	6	582.734,916 690.653,069	6.896
8	582.731,292 690.649,46	9	582.722,731 690.640,902	12.105
11	582.709,781 690.628,056	12	582.707,574 690.625,926	3.067
14	582.715,097 690.622,419	15	582.715,21 690.623,622	1.208

Punct început	X / Y	Punct sfârşit	X / Y	Lungime segment
3	582.753,272 690.671,577	4	582.751,999 690.670,167	1.9
6	582.734,916 690.653,069	7	582.733,855 690.652,012	1.498
9	582.722,731 690.640,902	10	582.714,383 690.632,534	11.82
12	582.707,574 690.625,926	13	582.712,733 690.623,521	5.692
15	582.715,21 690.623,622	16	582.715,011 690.624,62	1.018

Document care conține date cu caracter personal, protejat de prevederile Regulamentului (UE) nr. 679/2016 și Legii 190/2018

Punct început	X / Y	Punct sfârşit	X / Y	Lungime segment
16	582.715,011 690.624,62	17	582.721,708 690.631,458	9.571
19	582.741,634 690.650,696	20	582.742,962 690.651,951	1.827
22	582.744,781 690.653,69	23	582.748,264 690.657,299	5.016
25	582.758,555 690.667,297	26	582.760,522 690.668,359	2.235
28	582.765,264 690.668,917	29	582.767,838 690.668,586	2.595
31	582.776,452 690.664,187	32	582.781,134 690.661,058	5.631
34	582.794,559 690.651,927	35	582.796,495 690.650,611	2.341
37	582.808,557 690.643,2	38	582.818,617 690.637,031	11.801
40	582.834,419 690.627,501	41	582.840,377 690.623,951	6.935
43	582.850,759 690.617,751	44	582.850,89 690.617,675	0.151
46	582.857,409 690.613,654	47	582.864,671 690.609,815	8.214
49	582.874,962 690.604,593	50	582.876,781 690.603,326	2.217
52	582.880,964 690.601,432	53	582.885,116 690.599,196	4.716
55	582.896,04 690.592,589	56	582.898,49 690.591,261	2.787
58	582.902,025 690.589,242	59	582.905,964 690.587,406	4.346
61	582.921,925 690.579,44	62	582.930,968 690.574,742	10.191
64	582.948,481 690.564,532	65	582.961,782 690.555,982	15.812
67	582.955,552 690.565,147	68	582.942,71 690.573,552	15.348
70	582.930,658 690.580,564	71	582.924,087 690.584,731	7.781
73	582.917,897 690.587,354	74	582.906,05 690.592,843	13.057
76	582.858,198 690.619,185	77	582.848,869 690.624,597	10.785
79	582.837,995 690.630,891	80	582.833,054 690.633,629	5.649
82	582.820,953 690.640,964	83	582.814,455 690.645,283	7.802
85	582.807,007 690.649,572	86	582.800,427 690.653,656	7.744
88	582.792,65 690.658,909	89	582.779,042 690.668,116	16.43
91	582.774,183 690.671,403	92	582.769,74 690.673,632	4.971
94	582.759,357 690.678,578	1	582.754,414 690.675,597	5.772

Punct început	X / Y	Punct sfârşit	X / Y	Lungime segment
17	582.721,708 690.631,458	18	582.733,328 690.642,672	16.149
20	582.742,962 690.651,951	21	582.744,547 690.653,448	2.18
23	582.748,264 690.657,299	24	582.754,999 690.663,758	9.332
26	582.760,522 690.668,359	27	582.762,775 690.668,479	2.256
29	582.767,838 690.668,586	30	582.770,313 690.667,652	2.645
32	582.781,134 690.661,058	33	582.786,976 690.657,107	7.053
35	582.796,495 690.650,611	36	582.800,781 690.648,004	5.017
38	582.818,617 690.637,031	39	582.826,525 690.632,205	9.264
41	582.840,377 690.623,951	42	582.850,58 690.617,854	11.886
44	582.850,89 690.617,675	45	582.855,041 690.615,287	4.789
47	582.864,671 690.609,815	48	582.873,386 690.605,273	9.828
50	582.876,781 690.603,326	51	582.877,831 690.602,851	1.152
53	582.885,116 690.599,196	54	582.895,087 690.593,318	11.575
56	582.898,49 690.591,261	57	582.899,609 690.590,655	1.273
59	582.905,964 690.587,406	60	582.910,809 690.585,196	5.325
62	582.930,968 690.574,742	63	582.932,984 690.573,567	2.333
65	582.961,782 690.555,982	66	582.964,62 690.559,348	4.403
68	582.942,71 690.573,552	69	582.933,949 690.578,57	10.096
71	582.924,087 690.584,731	72	582.922,98 690.585,238	1.218
74	582.906,05 690.592,843	75	582.881,822 690.606,922	28.022
77	582.848,869 690.624,597	78	582.844,012 690.627,416	5.616
80	582.833,054 690.633,629	81	582.829,235 690.635,857	4.421
83	582.814,455 690.645,283	84	582.810,479 690.647,806	4.709
86	582.800,427 690.653,656	87	582.800,027 690.653,841	0.441
89	582.779,042 690.668,116	90	582.778,086 690.668,763	1.154
92	582.769,74 690.673,632	93	582.769,215 690.674,016	0.65

Punct început	X / Y	Punct sfârşit	X / Y	Lungime segment
18	582.733,328 690.642,672	19	582.741,634 690.650,696	11.549
21	582.744,547 690.653,448	22	582.744,781 690.653,69	0.337
24	582.754,999 690.663,758	25	582.758,555 690.667,297	5.017
27	582.762,775 690.668,479	28	582.765,264 690.668,917	2.527
30	582.770,313 690.667,652	31	582.776,452 690.664,187	7.049
33	582.786,976 690.657,107	34	582.794,559 690.651,927	9.183
36	582.800,781 690.648,004	37	582.808,557 690.643,2	9.14
39	582.826,525 690.632,205	40	582.834,419 690.627,501	9.189
42	582.850,58 690.617,854	43	582.850,759 690.617,751	0.207
45	582.855,041 690.615,287	46	582.857,409 690.613,654	2.876
48	582.873,386 690.605,273	49	582.874,962 690.604,593	1.716
51	582.877,831 690.602,851	52	582.880,964 690.601,432	3.439
54	582.895,087 690.593,318	55	582.896,04 690.592,589	1.2
57	582.899,609 690.590,655	58	582.902,025 690.589,242	2.799
60	582.910,809 690.585,196	61	582.921,925 690.579,44	12.518
63	582.932,984 690.573,567	64	582.948,481 690.564,532	17.938
66	582.964,62 690.559,348	67	582.955,552 690.565,147	10.764
69	582.933,949 690.578,57	70	582.930,658 690.580,564	3.848
72	582.922,98 690.585,238	73	582.917,897 690.587,354	5.506
75	582.881,822 690.606,922	76	582.858,198 690.619,185	26.617
78	582.844,012 690.627,416	79	582.837,995 690.630,891	6.948
81	582.829,235 690.635,857	82	582.820,953 690.640,964	9.73
84	582.810,479 690.647,806	85	582.807,007 690.649,572	3.895
87	582.800,027 690.653,841	88	582.792,65 690.658,909	8.95
90	582.778,086 690.668,763	91	582.774,183 690.671,403	4.712
93	582.769,215 690.674,016	94	582.759,357 690.678,578	10.862

**** Lungimile segmentelor sunt determinate în planul de proiecţie Stereo 70 şi sunt rotunjite la 1 milimetru.**
***** Distanţa dintre puncte este formată din segmente cumulate ce sunt mai mici decât valoarea 1 milimetru.**

Document care conține date cu caracter personal, protejat de prevederile Regulamentului (UE) nr. 679/2016 și Legii 190/2018

DATE DESPRE IMOBILUL NR. 3570

Oficiul de Cadastru şi Publicitate Imobiliară SUCEAVA
Biroul de Cadastru şi Publicitate Imobiliară Suceava

A. Partea I. Descrierea imobilului

TEREN Necunoscut

Adresa: Loc. Parhauti, Jud. Suceava

Nr. Crt	Nr cadastral Nr. topografic	Suprafaţa* (mp)	Observaţii / Referinţe
A1		1.059	Sector cadastral:26 Teren neimprejmuit; Imobilul s-a format din o parte a PF 1230, 1210, 1208, 1366, 1207 com. cad. PARHAUTI.

B. Partea II. Proprietari şi acte

Inscrieri privitoare la dreptul de proprietate şi alte drepturi reale		Referinţe
/		
Act Administrativ nr. 6598, din 12/09/2024 emis de PRIMARIA TODIREŞTI;		
B1	Inscrierea posesiei, drept de PROPRIETATE, dobandit prin Lege, cota actuala 1/1	A1
	1) **NEIDENTIFICAT NEIDENTIFICAT**	
Act Normativ nr. 7, din 13/03/1996 emis de PARLAMENTUL ROMANIEI (art. 13);		
B2	Se notează menţiunea de proprietar neidentificat.	A1

C. Partea III. SARCINI .

Inscrieri privind dezmembramintele dreptului de proprietate, drepturi reale de garanţie şi sarcini	Referinţe
NU SUNT	

Document care conține date cu caracter personal, protejat de prevederile Regulamentului (UE) nr. 679/2016 și Legii 190/2018

Anexa Nr. 1 La Partea I

Teren

Nr cadastral	Suprafaţa (mp)*	Observaţii / Referinţe
	1.059	Imobilul s-a format din o parte a PF 1230, 1210, 1208, 1366, 1207 com. cad. PARHAUTI.

* Suprafaţa este determinată in planul de proiecţie Stereo 70.

DETALII LINIARE IMOBIL

Date referitoare la teren

Crt	Categorie folosință	Intra vilan	Suprafaţa (mp)	Tarla	Parcelă	Nr. topo	Observaţii / Referinţe
1	drum	DA	502	-	-	-	
2	arabil	NU	557	8	205	-	

Lungime Segmente

1) Valorile lungimilor segmentelor sunt obţinute din proiecţie în plan.

Punct început	X / Y	Punct sfârşit	X / Y	Lungime segment
1	582.740,651 690.691,475	2	582.727,446 690.695,261	13.737
4	582.709,269 690.699,825	5	582.708,706 690.699,962	0.579
7	582.702,308 690.701,518	8	582.699,191 690.702,272	3.207
10	582.690,447 690.705,038	11	582.688,867 690.705,54	1.658
13	582.686,034 690.707,451	14	582.684,305 690.708,986	2.312

Punct început	X / Y	Punct sfârşit	X / Y	Lungime segment
2	582.727,446 690.695,261	3	582.719,197 690.697,332	8.505
5	582.708,706 690.699,962	6	582.708,342 690.700,05	0.374
8	582.699,191 690.702,272	9	582.696,112 690.703,238	3.227
11	582.688,867 690.705,54	12	582.687,809 690.705,876	1.11
14	582.684,305 690.708,986	15	582.682,216 690.713,727	5.181

Punct început	X / Y	Punct sfârşit	X / Y	Lungime segment
3	582.719,197 690.697,332	4	582.709,269 690.699,825	10.236
6	582.708,342 690.700,05	7	582.702,308 690.701,518	6.21
9	582.696,112 690.703,238	10	582.690,447 690.705,038	5.944
12	582.687,809 690.705,876	13	582.686,034 690.707,451	2.373
15	582.682,216 690.713,727	16	582.681,303 690.720,951	7.281

Document care conține date cu caracter personal, protejat de prevederile Regulamentului (UE) nr. 679/2016 și Legii 190/2018

Punct început	X / Y	Punct sfârşit	X / Y	Lungime segment
16	582.681,303 690.720,951	17	582.683,055 690.726,969	6.268
19	582.694,929 690.743,084	20	582.696,643 690.745,717	3.142
22	582.701,544 690.754,275	23	582.706,636 690.766,435	13.183
25	582.719,356 690.807,6	26	582.721,414 690.813,668	6.407
28	582.728,043 690.830,316	29	582.735,341 690.843,888	15.41
31	582.750,193 690.867,343	32	582.753,161 690.872,577	6.017
34	582.747,341 690.869,139	35	582.741,186 690.859,89	11.11
37	582.724,442 690.832,066	38	582.719,887 690.821,622	11.394
40	582.709,514 690.791,031	41	582.705,248 690.776,123	15.506
43	582.697,913 690.755,961	44	582.695,611 690.751,462	5.054
46	582.691,681 690.745,427	47	582.685,138 690.737,215	10.5
49	582.679,393 690.728,694	50	582.677,45 690.722,196	6.782
52	582.678,619 690.712,342	53	582.680,884 690.707,145	5.669
55	582.684,399 690.703,022	56	582.687,597 690.701,557	3.518
58	582.692,642 690.699,659	59	582.707,766 690.696,079	15.542
61	582.718,421 690.693,587	62	582.719,702 690.693,287	1.316
64	582.730,278 690.690,809	65	582.736,277 690.689,126	6.231
67	582.749,333 690.683,039	68	582.750,211 690.682,292	1.153
70	582.753,473 690.677,748	71	582.754,414 690.675,597	2.348
73	582.757,88 690.681,2	74	582.753,49 690.685,472	6.126

Punct început	X / Y	Punct sfârşit	X / Y	Lungime segment
17	582.683,055 690.726,969	18	582.688,365 690.734,847	9.5
20	582.696,643 690.745,717	21	582.699,077 690.749,455	4.461
23	582.706,636 690.766,435	24	582.713,333 690.789,838	24.342
26	582.721,414 690.813,668	27	582.723,621 690.820,178	6.874
29	582.735,341 690.843,888	30	582.744,516 690.857,674	16.56
32	582.753,161 690.872,577	33	582.750,713 690.874,206	2.94
35	582.741,186 690.859,89	36	582.731,907 690.845,948	16.748
38	582.719,887 690.821,622	39	582.715,568 690.808,884	13.45
41	582.705,248 690.776,123	42	582.702,855 690.767,762	8.697
44	582.695,611 690.751,462	45	582.692,873 690.747,257	5.018
47	582.685,138 690.737,215	48	582.681,778 690.732,232	6.01
50	582.677,45 690.722,196	51	582.677,524 690.721,571	0.629
53	582.680,884 690.707,145	54	582.682,361 690.704,674	2.879
56	582.687,597 690.701,557	57	582.688,249 690.701,259	0.717
59	582.707,766 690.696,079	60	582.712,473 690.695,004	4.828
62	582.719,702 690.693,287	63	582.724,307 690.692,208	4.73
65	582.736,277 690.689,126	66	582.746,485 690.684,745	11.108
68	582.750,211 690.682,292	69	582.752,046 690.680,188	2.792
71	582.754,414 690.675,597	72	582.759,357 690.678,578	5.772
74	582.753,49 690.685,472	75	582.747,095 690.688,667	7.149

Punct început	X / Y	Punct sfârşit	X / Y	Lungime segment
18	582.688,365 690.734,847	19	582.694,929 690.743,084	10.533
21	582.699,077 690.749,455	22	582.701,544 690.754,275	5.415
24	582.713,333 690.789,838	25	582.719,356 690.807,6	18.755
27	582.723,621 690.820,178	28	582.728,043 690.830,316	11.06
30	582.744,516 690.857,674	31	582.750,193 690.867,343	11.212
33	582.750,713 690.874,206	34	582.747,341 690.869,139	6.086
36	582.731,907 690.845,948	37	582.724,442 690.832,066	15.762
39	582.715,568 690.808,884	40	582.709,514 690.791,031	18.852
42	582.702,855 690.767,762	43	582.697,913 690.755,961	12.794
45	582.692,873 690.747,257	46	582.691,681 690.745,427	2.184
48	582.681,778 690.732,232	49	582.679,393 690.728,694	4.267
51	582.677,524 690.721,571	52	582.678,619 690.712,342	9.294
54	582.682,361 690.704,674	55	582.684,399 690.703,022	2.623
57	582.688,249 690.701,259	58	582.692,642 690.699,659	4.675
60	582.712,473 690.695,004	61	582.718,421 690.693,587	6.114
63	582.724,307 690.692,208	64	582.730,278 690.690,809	6.133
66	582.746,485 690.684,745	67	582.749,333 690.683,039	3.32
69	582.752,046 690.680,188	70	582.753,473 690.677,748	2.827
72	582.759,357 690.678,578	73	582.757,88 690.681,2	3.009
75	582.747,095 690.688,667	1	582.740,651 690.691,475	7.029

**** Lungimile segmentelor sunt determinate în planul de proiecţie Stereo 70 şi sunt rotunjite la 1 milimetru.**
***** Distanţa dintre puncte este formată din segmente cumulate ce sunt mai mici decât valoarea 1 milimetru.**

Document care conține date cu caracter personal, protejat de prevederile Regulamentului (UE) nr. 679/2016 și Legii 190/2018

DATE DESPRE IMOBILUL NR. 3571

Oficiul de Cadastru şi Publicitate Imobiliară SUCEAVA
Biroul de Cadastru şi Publicitate Imobiliară Suceava

A. Partea I. Descrierea imobilului

TEREN Necunoscut

Adresa: Loc. Parhauti, Jud. Suceava

Nr. Crt	Nr cadastral Nr. topografic	Suprafaţa* (mp)	Observaţii / Referinţe
A1		2.000	Sector cadastral:26 Teren neimprejmuit; Imobilul s-a format din o parte a PF 1207, 1206, 1366 com. cad. PARHAUTI.

B. Partea II. Proprietari şi acte

Inscrieri privitoare la dreptul de proprietate şi alte drepturi reale		Referinţe
/		
Hotarare Judecatoreasca nr. 2841, din 06/06/2008 emis de JUDECĂTORIA SUCEAVA;		
B1	Intabulare, drept de PROPRIETATE, dobandit prin Hotarare Judecatoreasca, cota actuala 1/1	A1
	1) **SESERMAN CONSTANŢA-MARIA**, Lipsă CNP proprietar.	

C. Partea III. SARCINI .

Inscrieri privind dezmembramintele dreptului de proprietate, drepturi reale de garanţie şi sarcini	Referinţe
NU SUNT	

Document care conține date cu caracter personal, protejat de prevederile Regulamentului (UE) nr. 679/2016 și Legii 190/2018

Anexa Nr. 1 La Partea I

Teren

Nr cadastral	Suprafaţa (mp)*	Observaţii / Referinţe
	2.000	Imobilul s-a format din o parte a PF 1207, 1206, 1366 com. cad. PARHAUTI.

* Suprafaţa este determinată in planul de proiecţie Stereo 70.

DETALII LINIARE IMOBIL

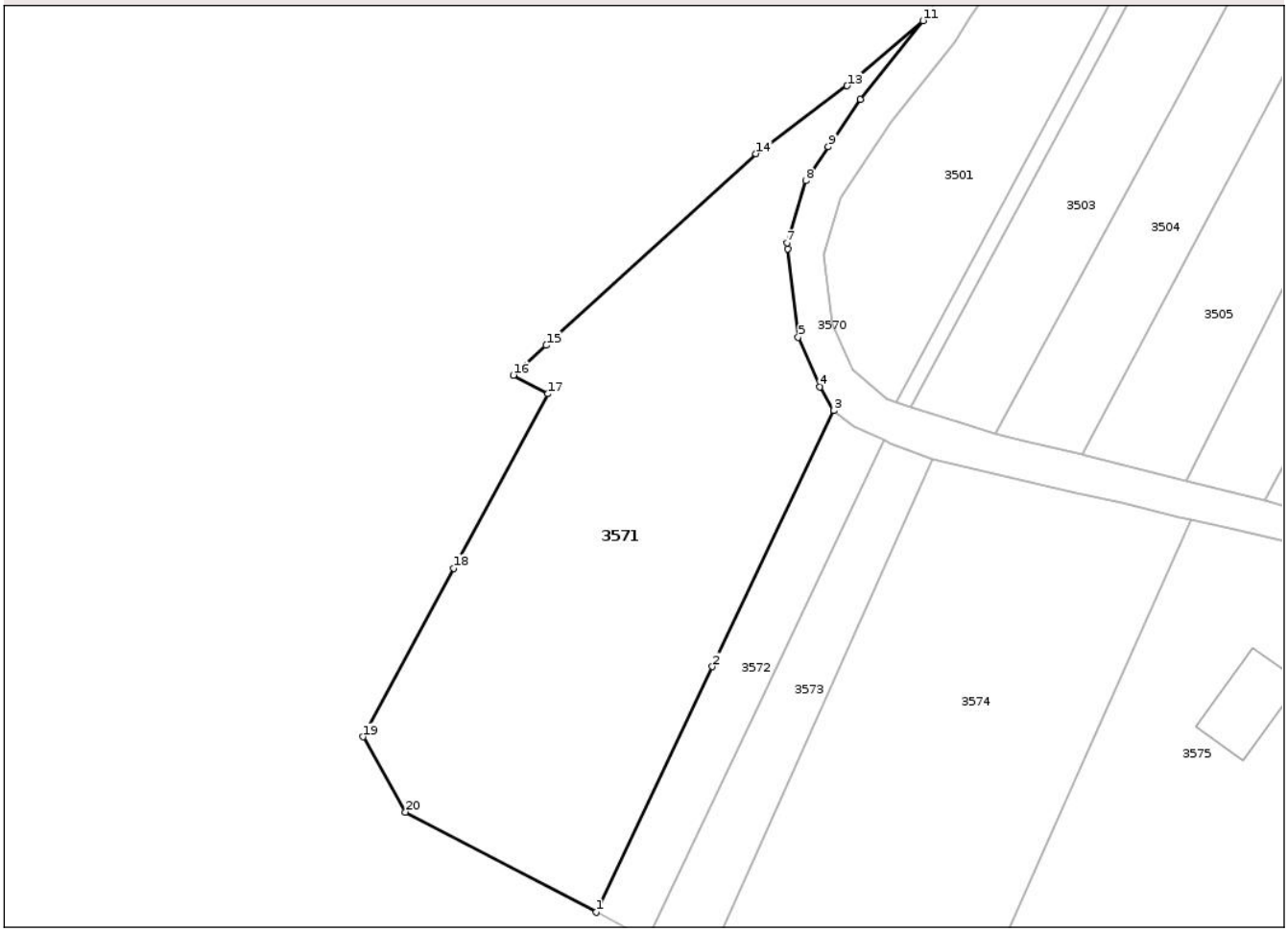

Date referitoare la teren

Crt	Categorie folosință	Intra vilan	Suprafaţa (mp)	Tarla	Parcelă	Nr. topo	Observaţii / Referinţe
1	arabil	DA	1.084	-	-	-	
2	arabil	NU	916	-	-	-	

Lungime Segmente
1) Valorile lungimilor segmentelor sunt obţinute din proiecţie în plan.

Punct început	X / Y	Punct sfârşit	X / Y	Lungime segment (** (m)
1	582.657,457 690.652,247	2	582.669,646 690.677,906	28.407
2	582.669,646 690.677,906	3	582.682,361 690.704,674	29.634
3	582.682,361 690.704,674	4	582.680,884 690.707,145	2.879
4	582.680,884 690.707,145	5	582.678,619 690.712,342	5.669

Document care conține date cu caracter personal, protejat de prevederile Regulamentului (UE) nr. 679/2016 și Legii 190/2018

Punct început	X / Y	Punct sfârşit	X / Y	Lungime segment (** (m)
5	582.678,619 690.712,342	6	582.677,524 690.721,571	9.294
6	582.677,524 690.721,571	7	582.677,45 690.722,196	0.629
7	582.677,45 690.722,196	8	582.679,393 690.728,694	6.782
8	582.679,393 690.728,694	9	582.681,778 690.732,232	4.267
9	582.681,778 690.732,232	10	582.685,138 690.737,215	6.01
10	582.685,138 690.737,215	11	582.691,681 690.745,427	10.5
11	582.691,681 690.745,427	12	582.684,834 690.739,561	9.016
12	582.684,834 690.739,561	13	582.683,742 690.738,625	1.438
13	582.683,742 690.738,625	14	582.674,2 690.731,532	11.89
14	582.674,2 690.731,532	15	582.652,248 690.711,496	29.721
15	582.652,248 690.711,496	16	582.648,822 690.708,37	4.638
16	582.648,822 690.708,37	17	582.652,407 690.706,44	4.072
17	582.652,407 690.706,44	18	582.642,585 690.688,204	20.713
18	582.642,585 690.688,204	19	582.633,092 690.670,577	20.021
19	582.633,092 690.670,577	20	582.637,527 690.662,714	9.028
20	582.637,527 690.662,714	1	582.657,457 690.652,247	22.511

** Lungimile segmentelor sunt determinate în planul de proiecţie Stereo 70 şi sunt rotunjite la 1 milimetru.
*** Distanţa dintre puncte este formată din segmente cumulate ce sunt mai mici decât valoarea 1 milimetru.

Document care conține date cu caracter personal, protejat de prevederile Regulamentului (UE) nr. 679/2016 și Legii 190/2018

DATE DESPRE IMOBILUL NR. 3572

Oficiul de Cadastru şi Publicitate Imobiliară SUCEAVA
Biroul de Cadastru şi Publicitate Imobiliară Suceava

A. Partea I. Descrierea imobilului

TEREN Necunoscut

Adresa: Loc. Parhauti, Jud. Suceava

Nr. Crt	Nr cadastral Nr. topografic	Suprafaţa* (mp)	Observaţii / Referinţe
A1		Din acte: 2.000 Masurata: 350	Sector cadastral:26 Teren neimprejmuit; Diferenţa de suprafaţă se regăseşte la ID 3501.Imobilul s-a format din o parte a PF 1206, 1366 com. cad. PARHAUTI.

B. Partea II. Proprietari şi acte

Inscrieri privitoare la dreptul de proprietate şi alte drepturi reale		Referinţe
/		
Hotarare Judecatoreasca nr. 2841, din 06/06/2008 emis de JUDECATORIA SUCEAVA;		
B1	Intabulare, drept de PROPRIETATE, dobandit prin Hotarare Judecatoreasca, cota actuala 1/1	A1
	1) **SESERMAN CEZAR-CODREAN**, Lipsă CNP proprietar.	

C. Partea III. SARCINI .

Inscrieri privind dezmembramintele dreptului de proprietate, drepturi reale de garanţie şi sarcini	Referinţe
NU SUNT	

Anexa Nr. 1 La Partea I

Teren

Nr cadastral	Suprafaţa (mp)*	Observaţii / Referinţe
	Din acte: 2.000 Masurata: 350	Diferenţa de suprafaţă se regăseşte la ID 3501.Imobilul s-a format din o parte a PF 1206, 1366 com. cad. PARHAUTI.

* Suprafaţa este determinată in planul de proiecţie Stereo 70.

DETALII LINIARE IMOBIL

Date referitoare la teren

Crt	Categorie folosinţă	Intra vilan	Suprafaţa (mp)	Tarla	Parcelă	Nr. topo	Observaţii / Referinţe
1	arabil	DA	225	-	-	-	
2	arabil	NU	125	-	-	-	

Lungime Segmente
1) Valorile lungimilor segmentelor sunt obţinute din proiecţie în plan.

Punct început	X / Y	Punct sfârşit	X / Y	Lungime segment (** (m)
1	582.682,361 690.704,674	2	582.669,646 690.677,906	29.634
2	582.669,646 690.677,906	3	582.657,457 690.652,247	28.407
3	582.657,457 690.652,247	4	582.662,832 690.649,424	6.071
4	582.662,832 690.649,424	5	582.675,334 690.675,742	29.137

Document care conține date cu caracter personal, protejat de prevederile Regulamentului (UE) nr. 679/2016 și Legii 190/2018

Punct început	X / Y	Punct sfârşit	X / Y	Lungime segment (** (m)
5	582.675,334 690.675,742	6	582.687,597 690.701,557	28.58
6	582.687,597 690.701,557	7	582.684,399 690.703,022	3.518
7	582.684,399 690.703,022	1	582.682,361 690.704,674	2.623

** Lungimile segmentelor sunt determinate în planul de proiecţie Stereo 70 şi sunt rotunjite la 1 milimetru.
*** Distanţa dintre puncte este formată din segmente cumulate ce sunt mai mici decât valoarea 1 milimetru.

Document care conține date cu caracter personal, protejat de prevederile Regulamentului (UE) nr. 679/2016 și Legii 190/2018

DATE DESPRE IMOBILUL NR. 3573

Oficiul de Cadastru şi Publicitate Imobiliară SUCEAVA
Biroul de Cadastru şi Publicitate Imobiliară Suceava

A. Partea I. Descrierea imobilului

TEREN Necunoscut

Adresa: Loc. Parhauti, Jud. Suceava

Nr. Crt	Nr cadastral Nr. topografic	Suprafaţa* (mp)	Observaţii / Referinţe
A1		350	Sector cadastral:26 Teren neimprejmuit; Imobilul s-a format din o parte a PF 1206, 1366 com. cad. PARHAUTI.

B. Partea II. Proprietari şi acte

Inscrieri privitoare la dreptul de proprietate şi alte drepturi reale		Referinţe
/		
Act Administrativ nr. 6598, din 12/09/2024 emis de PRIMARIA TODIREŞTI;		
B1	Inscrierea posesiei, drept de PROPRIETATE, dobandit prin Lege, cota actuala 1/1	A1
	1) **NEIDENTIFICAT NEIDENTIFICAT**	
Act Normativ nr. 7, din 13/03/1996 emis de PARLAMENTUL ROMANIEI (art. 13);		
B2	Se notează menţiunea de proprietar neidentificat.	A1

C. Partea III. SARCINI .

Inscrieri privind dezmembramintele dreptului de proprietate, drepturi reale de garanţie şi sarcini	Referinţe
NU SUNT	

Document care conține date cu caracter personal, protejat de prevederile Regulamentului (UE) nr. 679/2016 și Legii 190/2018

Anexa Nr. 1 La Partea I

Teren

Nr cadastral	Suprafaţa (mp)*	Observaţii / Referinţe
	350	Imobilul s-a format din o parte a PF 1206, 1366 com. cad. PARHAUTI.

* Suprafaţa este determinată in planul de proiecţie Stereo 70.

DETALII LINIARE IMOBIL

Date referitoare la teren

Crt	Categorie folosință	Intra vilan	Suprafaţa (mp)	Tarla	Parcelă	Nr. topo	Observaţii / Referinţe
1	arabil	DA	212	-	-	-	
2	arabil	NU	138	-	-	-	

Lungime Segmente
1) Valorile lungimilor segmentelor sunt obţinute din proiecţie în plan.

Punct început	X / Y	Punct sfârşit	X / Y	Lungime segment (** (m)
1	582.680,977 690.673,594	2	582.692,642 690.699,659	28.556
2	582.692,642 690.699,659	3	582.688,249 690.701,259	4.675
3	582.688,249 690.701,259	4	582.687,597 690.701,557	0.717
4	582.687,597 690.701,557	5	582.675,334 690.675,742	28.58

Document care conține date cu caracter personal, protejat de prevederile Regulamentului (UE) nr. 679/2016 și Legii 190/2018

Punct început	X / Y	Punct sfârşit	X / Y	Lungime segment (** (m)
5	582.675,334 690.675,742	6	582.662,832 690.649,424	29.137
6	582.662,832 690.649,424	7	582.668,765 690.646,308	6.701
7	582.668,765 690.646,308	1	582.680,977 690.673,594	29.894

** Lungimile segmentelor sunt determinate în planul de proiecţie Stereo 70 şi sunt rotunjite la 1 milimetru.
*** Distanţa dintre puncte este formată din segmente cumulate ce sunt mai mici decât valoarea 1 milimetru.

Document care conține date cu caracter personal, protejat de prevederile Regulamentului (UE) nr. 679/2016 și Legii 190/2018

DATE DESPRE IMOBILUL NR. 3574

Oficiul de Cadastru şi Publicitate Imobiliară SUCEAVA
Biroul de Cadastru şi Publicitate Imobiliară Suceava

A. Partea I. Descrierea imobilului

TEREN Necunoscut

Adresa: Loc. Parhauti, Jud. Suceava

Nr. Crt	Nr cadastral Nr. topografic	Suprafaţa* (mp)	Observaţii / Referinţe
A1		1.693	Sector cadastral:26 Teren neimprejmuit; Imobilul s-a format din o parte a PF 1206, 1366 com. cad. PARHAUTI.

B. Partea II. Proprietari şi acte

Inscrieri privitoare la dreptul de proprietate şi alte drepturi reale		Referinţe
/		
Act Administrativ nr. 6598, din 12/09/2024 emis de PRIMARIA TODIREŞTI;		
B1	Inscrierea posesiei, drept de PROPRIETATE, dobandit prin Lege, cota actuala 1/1	A1
	1) **NEIDENTIFICAT NEIDENTIFICAT**	
Act Normativ nr. 7, din 13/03/1996 emis de PARLAMENTUL ROMANIEI (art. 13);		
B2	Se notează menţiunea de proprietar neidentificat.	A1

C. Partea III. SARCINI .

Inscrieri privind dezmembramintele dreptului de proprietate, drepturi reale de garanţie şi sarcini	Referinţe
NU SUNT	

Document care conține date cu caracter personal, protejat de prevederile Regulamentului (UE) nr. 679/2016 și Legii 190/2018

Anexa Nr. 1 La Partea I

Teren

Nr cadastral	Suprafaţa (mp)*	Observaţii / Referinţe
	1.693	Imobilul s-a format din o parte a PF 1206, 1366 com. cad. PARHAUTI.

* Suprafaţa este determinată in planul de proiecţie Stereo 70.

DETALII LINIARE IMOBIL

Date referitoare la teren

Crt	Categorie folosință	Intra vilan	Suprafaţa (mp)	Tarla	Parcelă	Nr. topo	Observaţii / Referinţe
1	arabil	DA	1.047	-	-	-	
2	arabil	NU	646	-	-	-	

Lungime Segmente
1) Valorile lungimilor segmentelor sunt obţinute din proiecţie în plan.

Punct început	X / Y	Punct sfârşit	X / Y	Lungime segment (** (m)
1	582.693,06 690.633,549	2	582.706,575 690.663,854	33.182
2	582.706,575 690.663,854	3	582.719,702 690.693,287	32.228
3	582.719,702 690.693,287	4	582.718,421 690.693,587	1.316
4	582.718,421 690.693,587	5	582.712,473 690.695,004	6.114

Document care conține date cu caracter personal, protejat de prevederile Regulamentului (UE) nr. 679/2016 și Legii 190/2018

Punct început	X / Y	Punct sfârşit	X / Y	Lungime segment (** (m)
5	582.712,473 690.695,004	6	582.707,766 690.696,079	4.828
6	582.707,766 690.696,079	7	582.692,642 690.699,659	15.542
7	582.692,642 690.699,659	8	582.680,977 690.673,594	28.556
8	582.680,977 690.673,594	9	582.668,765 690.646,308	29.894
9	582.668,765 690.646,308	1	582.693,06 690.633,549	27.442

** Lungimile segmentelor sunt determinate în planul de proiecţie Stereo 70 şi sunt rotunjite la 1 milimetru.
*** Distanţa dintre puncte este formată din segmente cumulate ce sunt mai mici decât valoarea 1 milimetru.

Document care conține date cu caracter personal, protejat de prevederile Regulamentului (UE) nr. 679/2016 și Legii 190/2018

DATE DESPRE IMOBILUL NR. 3575

Oficiul de Cadastru şi Publicitate Imobiliară SUCEAVA
Biroul de Cadastru şi Publicitate Imobiliară Suceava

A. Partea I. Descrierea imobilului

TEREN Necunoscut

Adresa: Loc. Parhauti, Nr. 65, Jud. Suceava

Nr. Crt	Nr cadastral Nr. topografic	Suprafaţa* (mp)	Observaţii / Referinţe
A1		2.000	Sector cadastral:26 Teren neimprejmuit; Imobilul s-a format din o parte a PF 1206, 1368, 1367, 1366 com. cad. PARHAUTI.

B. Partea II. Proprietari şi acte

Inscrieri privitoare la dreptul de proprietate şi alte drepturi reale		Referinţe
/		
Act Administrativ nr. 6598, din 12/09/2024 emis de PRIMARIA TODIREŞTI;		
B1	Inscrierea posesiei, drept de PROPRIETATE, dobandit prin Lege, cota actuala 1/1	A1
	1) **NEIDENTIFICAT NEIDENTIFICAT**	
Act Normativ nr. 7, din 13/03/1996 emis de PARLAMENTUL ROMANIEI (art. 13);		
B2	Se notează menţiunea de proprietar neidentificat.	A1

C. Partea III. SARCINI .

Inscrieri privind dezmembramintele dreptului de proprietate, drepturi reale de garanţie şi sarcini	Referinţe
NU SUNT	

Document care conține date cu caracter personal, protejat de prevederile Regulamentului (UE) nr. 679/2016 și Legii 190/2018

Anexa Nr. 1 La Partea I

Teren

Nr cadastral	Suprafaţa (mp)*	Observaţii / Referinţe
	2.000	Imobilul s-a format din o parte a PF 1206, 1368, 1367, 1366 com. cad. PARHAUTI.

* Suprafaţa este determinată in planul de proiecţie Stereo 70.

DETALII LINIARE IMOBIL

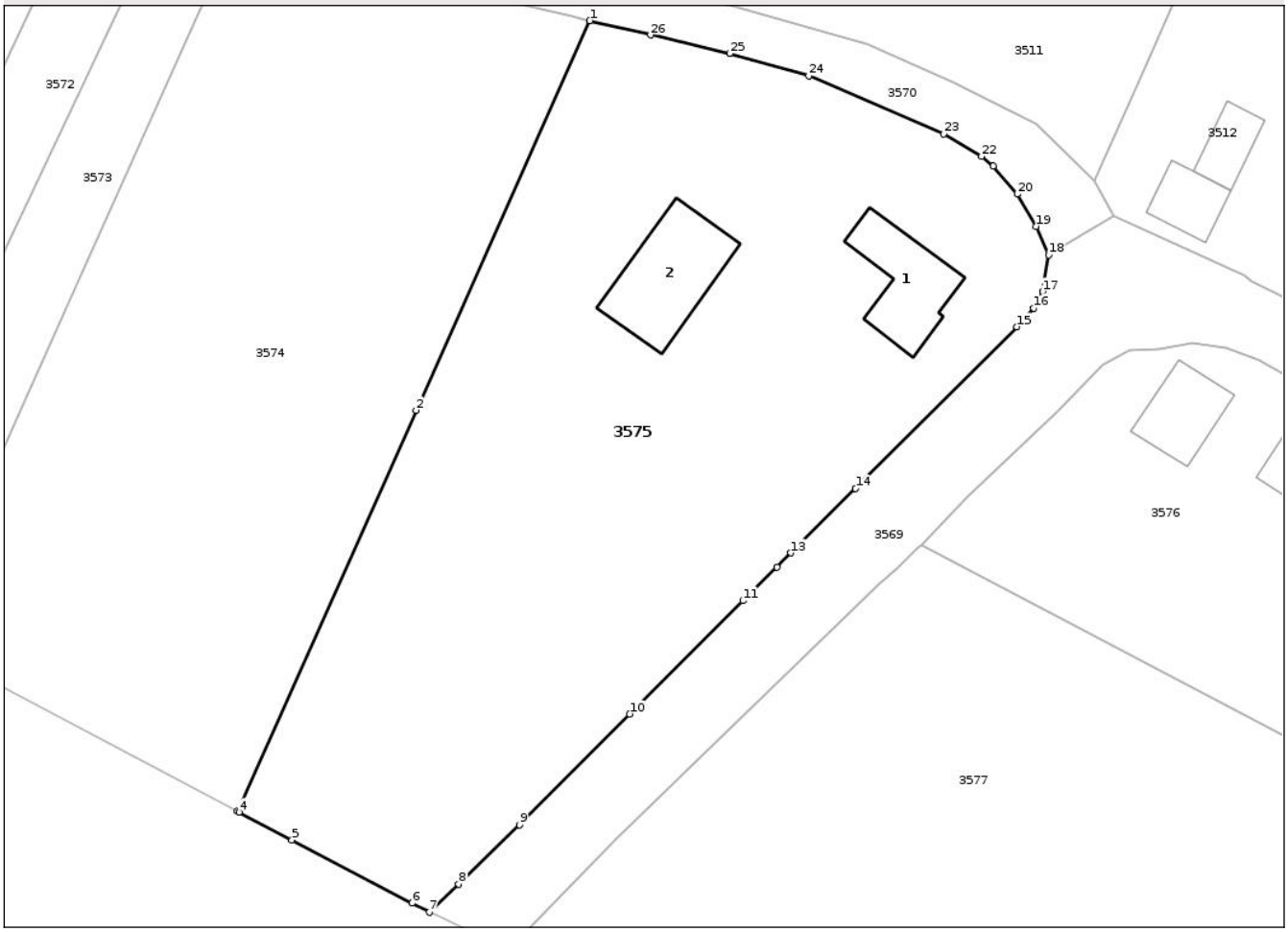

Date referitoare la teren

Crt	Categorie folosință	Intra vilan	Suprafaţa (mp)	Tarla	Parcelă	Nr. topo	Observaţii / Referinţe
1	curti constructii	DA	1.010	-	-	-	
2	arabil	DA	479	-	-	-	
3	arabil	NU	511	-	-	-	

Date referitoare la construcţii

Crt	Număr	Destinaţie construcţie	Supraf. (mp)	Situaţie juridică	Observaţii / Referinţe
A1.1		constructii de locuinte	48	Fara acte	Nr. niveluri:1; S. construita la sol:48 mp; Locuinţă P+1.
A1.2		constructii anexa	61	Fara acte	Nr. niveluri:1; S. construita la sol:61 mp; Anexă.

Lungime Segmente

1) Valorile lungimilor segmentelor sunt obţinute din proiecţie în plan.

Punct început	X / Y	Punct sfârşit	X / Y	Lungime segment (** (m)
1	582.719,702 690.693,287	2	582.706,575 690.663,854	32.228

Punct început	X / Y	Punct sfârşit	X / Y	Lungime segment (** (m)
2	582.706,575 690.663,854	3	582.693,06 690.633,549	33.182

Document care conține date cu caracter personal, protejat de prevederile Regulamentului (UE) nr. 679/2016 și Legii 190/2018

Punct început	X / Y	Punct sfârşit	X / Y	Lungime segment (** (m)
3	582.693,06 690.633,549	4	582.693,169 690.633,491	0.123
5	582.697,18 690.631,385	6	582.706,269 690.626,611	10.266
7	582.707,574 690.625,926	8	582.709,781 690.628,056	3.067
9	582.714,383 690.632,534	10	582.722,731 690.640,902	11.82
11	582.731,292 690.649,46	12	582.733,855 690.652,012	3.617
13	582.734,916 690.653,069	14	582.739,803 690.657,935	6.896
15	582.751,999 690.670,167	16	582.753,272 690.671,577	1.9
17	582.753,963 690.672,82	18	582.754,414 690.675,597	2.813
19	582.753,473 690.677,748	20	582.752,046 690.680,188	2.827
21	582.750,211 690.682,292	22	582.749,333 690.683,039	1.153
23	582.746,485 690.684,745	24	582.736,277 690.689,126	11.108
25	582.730,278 690.690,809	26	582.724,307 690.692,208	6.133

Punct început	X / Y	Punct sfârşit	X / Y	Lungime segment (** (m)
4	582.693,169 690.633,491	5	582.697,18 690.631,385	4.53
6	582.706,269 690.626,611	7	582.707,574 690.625,926	1.474
8	582.709,781 690.628,056	9	582.714,383 690.632,534	6.421
10	582.722,731 690.640,902	11	582.731,292 690.649,46	12.105
12	582.733,855 690.652,012	13	582.734,916 690.653,069	1.498
14	582.739,803 690.657,935	15	582.751,999 690.670,167	17.273
16	582.753,272 690.671,577	17	582.753,963 690.672,82	1.422
18	582.754,414 690.675,597	19	582.753,473 690.677,748	2.348
20	582.752,046 690.680,188	21	582.750,211 690.682,292	2.792
22	582.749,333 690.683,039	23	582.746,485 690.684,745	3.32
24	582.736,277 690.689,126	25	582.730,278 690.690,809	6.231
26	582.724,307 690.692,208	1	582.719,702 690.693,287	4.73

** Lungimile segmentelor sunt determinate în planul de proiecţie Stereo 70 şi sunt rotunjite la 1 milimetru.
*** Distanţa dintre puncte este formată din segmente cumulate ce sunt mai mici decât valoarea 1 milimetru.

Document care conține date cu caracter personal, protejat de prevederile Regulamentului (UE) nr. 679/2016 și Legii 190/2018

DATE DESPRE IMOBILUL NR. 3576

Oficiul de Cadastru şi Publicitate Imobiliară SUCEAVA
Biroul de Cadastru şi Publicitate Imobiliară Suceava

A. Partea I. Descrierea imobilului

TEREN Intravilan

Adresa: Loc. Parhauti, Jud. Suceava

Nr. Crt	Nr cadastral Nr. topografic	Suprafaţa* (mp)	Observaţii / Referinţe
A1	43240	1.000	Sector cadastral:26 Teren neimprejmuit; Imobil imprejmuit cu gard pe portiunea 1-12 si neimprejmuit pe restul laturilor .

B. Partea II. Proprietari şi acte

Inscrieri privitoare la dreptul de proprietate şi alte drepturi reale		Referinţe
52843 / 28/07/2021		
Act Notarial nr. 1567-contract de vanzare, din 23/07/2021 emis de ROTARU RAUL- GABRIEL;		
B4	Intabulare, drept de PROPRIETATE, dobandit prin Conventie, cota actuala 1/1	A1
	1) **CIOBANU RALUCA**, bun propriu	

C. Partea III. SARCINI .

Inscrieri privind dezmembramintele dreptului de proprietate, drepturi reale de garanţie şi sarcini	Referinţe
NU SUNT	

Document care conține date cu caracter personal, protejat de prevederile Regulamentului (UE) nr. 679/2016 și Legii 190/2018

Anexa Nr. 1 La Partea I

Teren

Nr cadastral	Suprafaţa (mp)*	Observaţii / Referinţe
43240	1.000	Imobil imprejmuit cu gard pe portiunea 1-12 si neimprejmuit pe restul laturilor .

* Suprafaţa este determinată in planul de proiecţie Stereo 70.

DETALII LINIARE IMOBIL

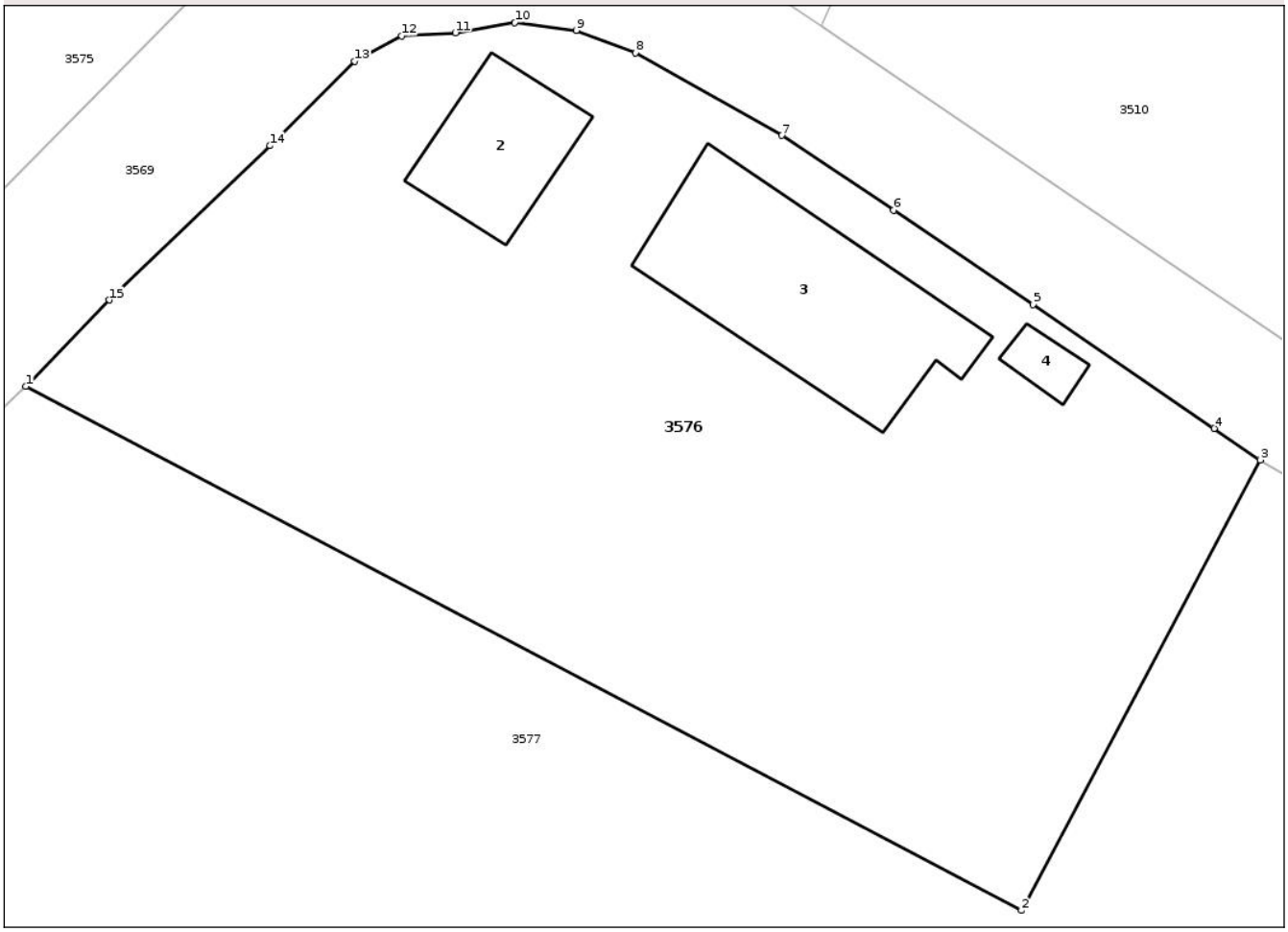

Date referitoare la teren

Crt	Categorie folosință	Intra vilan	Suprafaţa (mp)	Tarla	Parcelă	Nr. topo	Observaţii / Referinţe
1	curti constructii	DA	400	-	-	-	
2	arabil	DA	600	-	-	-	

Date referitoare la construcţii

Crt	Număr	Destinaţie construcţie	Supraf. (mp)	Situaţie juridică	Observaţii / Referinţe
A1.2	43240-C2	constructii anexa	32	Fara acte	Nr. niveluri:1; S. construita la sol:32 mp; S. construita desfasurata:32 mp; Anexă.
A1.3		constructii de locuinte	79	Fara acte	Nr. niveluri:1; S. construita la sol:79 mp; Locuinţă.
A1.4		constructii anexa	6	Fara acte	Nr. niveluri:1; S. construita la sol:6 mp; Anexă.

Lungime Segmente

1) Valorile lungimilor segmentelor sunt obţinute din proiecţie în plan.

Punct început	X / Y	Punct sfârşit	X / Y	Lungime segment (** (m)
1	582.744,781 690.653,69	2	582.786,485 690.631,749	47.124

Document care conține date cu caracter personal, protejat de prevederile Regulamentului (UE) nr. 679/2016 și Legii 190/2018

Punct început	X / Y	Punct sfârşit	X / Y	Lungime segment (** (m)
2	582.786,485 690.631,749	3	582.796,495 690.650,611	21.354
3	582.796,495 690.650,611	4	582.794,559 690.651,927	2.341
4	582.794,559 690.651,927	5	582.786,976 690.657,107	9.183
5	582.786,976 690.657,107	6	582.781,134 690.661,058	7.053
6	582.781,134 690.661,058	7	582.776,452 690.664,187	5.631
7	582.776,452 690.664,187	8	582.770,313 690.667,652	7.049
8	582.770,313 690.667,652	9	582.767,838 690.668,586	2.645
9	582.767,838 690.668,586	10	582.765,264 690.668,917	2.595
10	582.765,264 690.668,917	11	582.762,775 690.668,479	2.527
11	582.762,775 690.668,479	12	582.760,522 690.668,359	2.256
12	582.760,522 690.668,359	13	582.758,555 690.667,297	2.235
13	582.758,555 690.667,297	14	582.754,999 690.663,758	5.017
14	582.754,999 690.663,758	15	582.748,264 690.657,299	9.332
15	582.748,264 690.657,299	1	582.744,781 690.653,69	5.016

** Lungimile segmentelor sunt determinate în planul de proiecţie Stereo 70 şi sunt rotunjite la 1 milimetru.
*** Distanţa dintre puncte este formată din segmente cumulate ce sunt mai mici decât valoarea 1 milimetru.

Document care conține date cu caracter personal, protejat de prevederile Regulamentului (UE) nr. 679/2016 și Legii 190/2018

DATE DESPRE IMOBILUL NR. 3577

Oficiul de Cadastru şi Publicitate Imobiliară SUCEAVA
Biroul de Cadastru şi Publicitate Imobiliară Suceava

A. Partea I. Descrierea imobilului

TEREN Necunoscut

Adresa: Loc. Parhauti, Jud. Suceava

Nr. Crt	Nr cadastral Nr. topografic	Suprafaţa* (mp)	Observaţii / Referinţe
A1	43241	5.690	Sector cadastral:26 Teren neimprejmuit; Imobil imprejmuit cu gard din sarma pe portiunea 1-3/6-15 si neimprejmuit pe restul laturilor .

B. Partea II. Proprietari şi acte

Inscrieri privitoare la dreptul de proprietate şi alte drepturi reale		Referinţe
52789 / 28/07/2021		
Act Notarial nr. 1812, din 06/09/2007 emis de B.N.P MARIA ANCA;		
B2	Intabulare, drept de PROPRIETATE, dobandit prin Conventie, cota actuala 1/1	A1
	1) **ARICIUC HORAŢIU**, Lipsă CNP proprietar. 2) **ARICIUC DELIA-RAMONA**, Lipsă CNP proprietar; soţi, bun comun	
	OBSERVATII: pozitie transcrisa din CF 33539/Todiresti, inscrisa prin incheierea nr. 23638 din 10/09/2007;	

C. Partea III. SARCINI .

Inscrieri privind dezmembramintele dreptului de proprietate, drepturi reale de garanţie şi sarcini	Referinţe
NU SUNT	

Document care conține date cu caracter personal, protejat de prevederile Regulamentului (UE) nr. 679/2016 și Legii 190/2018

Anexa Nr. 1 La Partea I

Teren

Nr cadastral	Suprafaţa (mp)*	Observaţii / Referinţe
43241	5.690	Imobil imprejmuit cu gard din sarma pe portiunea 1-3/6-15 si neimprejmuit pe restul laturilor .

* Suprafaţa este determinată in planul de proiecţie Stereo 70.

DETALII LINIARE IMOBIL

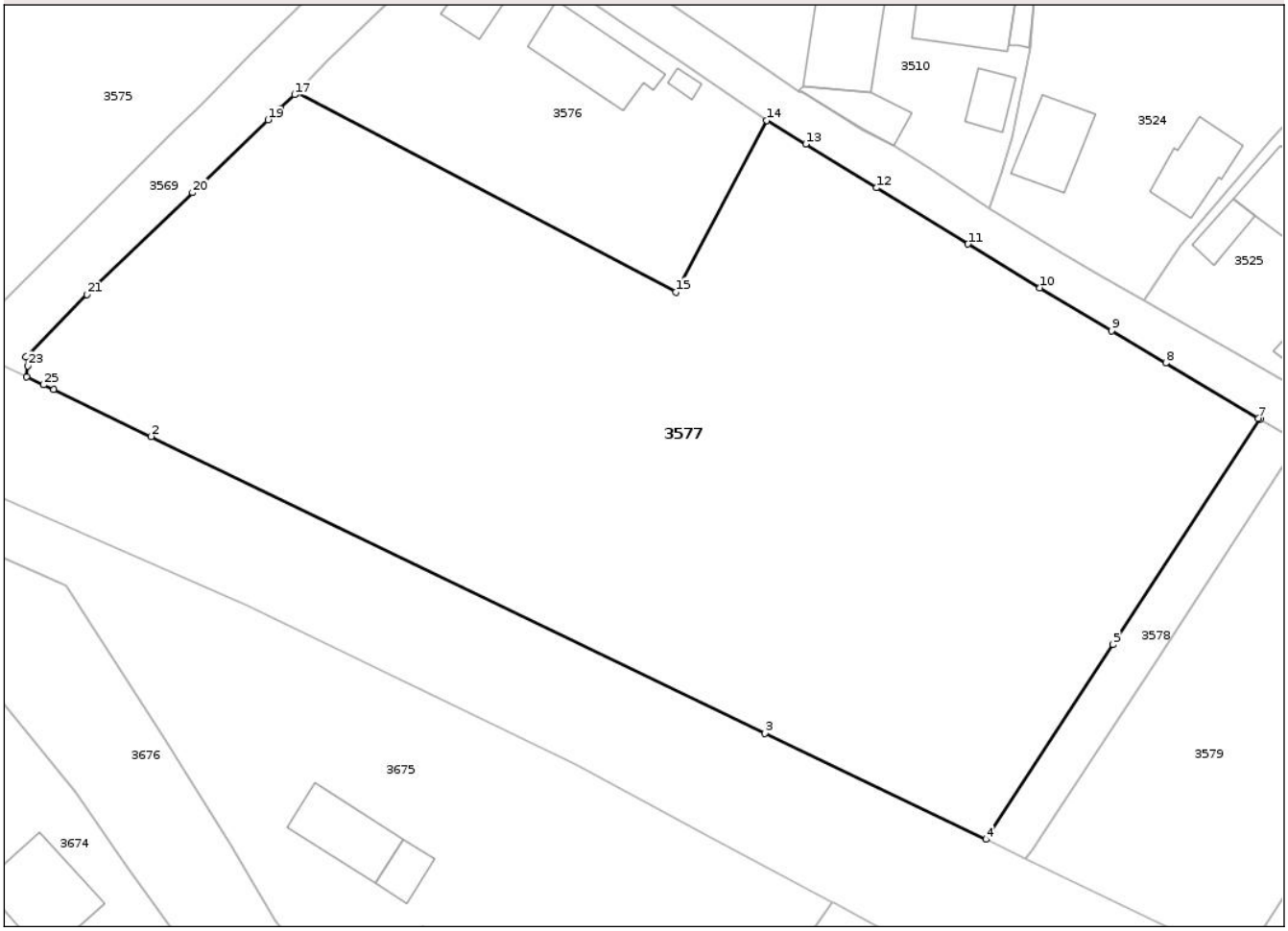

Date referitoare la teren

Crt	Categorie folosință	Intra vilan	Suprafaţa (mp)	Tarla	Parcelă	Nr. topo	Observaţii / Referinţe
1	arabil	DA	2.733	-	-	-	
2	arabil	NU	2.957	-	-	-	

Lungime Segmente

1) Valorile lungimilor segmentelor sunt obţinute din proiecţie în plan.

Punct început	X / Y	Punct sfârşit	X / Y	Lungime segment (** (m)
1	582.718,051 690.621,042	2	582.728,779 690.615,857	11.915
3	582.796,278 690.583,232	4	582.820,573 690.571,553	26.956
5	582.834,574 690.592,981	6	582.850,759 690.617,751	29.589
7	582.850,58 690.617,854	8	582.840,377 690.623,951	11.886

Punct început	X / Y	Punct sfârşit	X / Y	Lungime segment (** (m)
2	582.728,779 690.615,857	3	582.796,278 690.583,232	74.97
4	582.820,573 690.571,553	5	582.834,574 690.592,981	25.597
6	582.850,759 690.617,751	7	582.850,58 690.617,854	0.207
8	582.840,377 690.623,951	9	582.834,419 690.627,501	6.935

Document care conține date cu caracter personal, protejat de prevederile Regulamentului (UE) nr. 679/2016 și Legii 190/2018

Punct început	X / Y	Punct sfârşit	X / Y	Lungime segment (** (m)
9	582.834,419 690.627,501	10	582.826,525 690.632,205	9.189
11	582.818,617 690.637,031	12	582.808,557 690.643,2	11.801
13	582.800,781 690.648,004	14	582.796,495 690.650,611	5.017
15	582.786,485 690.631,749	16	582.744,781 690.653,69	47.124
17	582.744,547 690.653,448	18	582.742,962 690.651,951	2.18
19	582.741,634 690.650,696	20	582.733,328 690.642,672	11.549
21	582.721,708 690.631,458	22	582.715,011 690.624,62	9.571
23	582.715,21 690.623,622	24	582.715,097 690.622,419	1.208
25	582.716,972 690.621,545	1	582.718,051 690.621,042	1.19

Punct început	X / Y	Punct sfârşit	X / Y	Lungime segment (** (m)
10	582.826,525 690.632,205	11	582.818,617 690.637,031	9.264
12	582.808,557 690.643,2	13	582.800,781 690.648,004	9.14
14	582.796,495 690.650,611	15	582.786,485 690.631,749	21.354
16	582.744,781 690.653,69	17	582.744,547 690.653,448	0.337
18	582.742,962 690.651,951	19	582.741,634 690.650,696	1.827
20	582.733,328 690.642,672	21	582.721,708 690.631,458	16.149
22	582.715,011 690.624,62	23	582.715,21 690.623,622	1.018
24	582.715,097 690.622,419	25	582.716,972 690.621,545	2.069

** Lungimile segmentelor sunt determinate în planul de proiecţie Stereo 70 şi sunt rotunjite la 1 milimetru.
*** Distanţa dintre puncte este formată din segmente cumulate ce sunt mai mici decât valoarea 1 milimetru.

Document care conține date cu caracter personal, protejat de prevederile Regulamentului (UE) nr. 679/2016 și Legii 190/2018

DATE DESPRE IMOBILUL NR. 3578

Oficiul de Cadastru şi Publicitate Imobiliară SUCEAVA
Biroul de Cadastru şi Publicitate Imobiliară Suceava

A. Partea I. Descrierea imobilului

TEREN Necunoscut

Adresa: Loc. Parhauti, Jud. Suceava

Nr. Crt	Nr cadastral Nr. topografic	Suprafaţa* (mp)	Observaţii / Referinţe
A1		271	Sector cadastral:26 Teren neimprejmuit; Imobilul s-a format din o parte a PF 1427, 1426 com. cad. PARHAUTI.

B. Partea II. Proprietari şi acte

Inscrieri privitoare la dreptul de proprietate şi alte drepturi reale		Referinţe
/		
Act Administrativ nr. 6598, din 12/09/2024 emis de PRIMARIA TODIREŞTI;		
B1	Inscrierea posesiei, drept de PROPRIETATE, dobandit prin Lege, cota actuala 1/1	A1
	1) **NEIDENTIFICAT NEIDENTIFICAT**	
Act Normativ nr. 7, din 13/03/1996 emis de PARLAMENTUL ROMANIEI (art. 13);		
B2	Se notează menţiunea de proprietar neidentificat.	A1

C. Partea III. SARCINI .

Inscrieri privind dezmembramintele dreptului de proprietate, drepturi reale de garanţie şi sarcini	Referinţe
NU SUNT	

Document care conține date cu caracter personal, protejat de prevederile Regulamentului (UE) nr. 679/2016 și Legii 190/2018

Anexa Nr. 1 La Partea I

Teren

Nr cadastral	Suprafaţa (mp)*	Observaţii / Referinţe
	271	Imobilul s-a format din o parte a PF 1427, 1426 com. cad. PARHAUTI.

* Suprafaţa este determinată in planul de proiecţie Stereo 70.

DETALII LINIARE IMOBIL

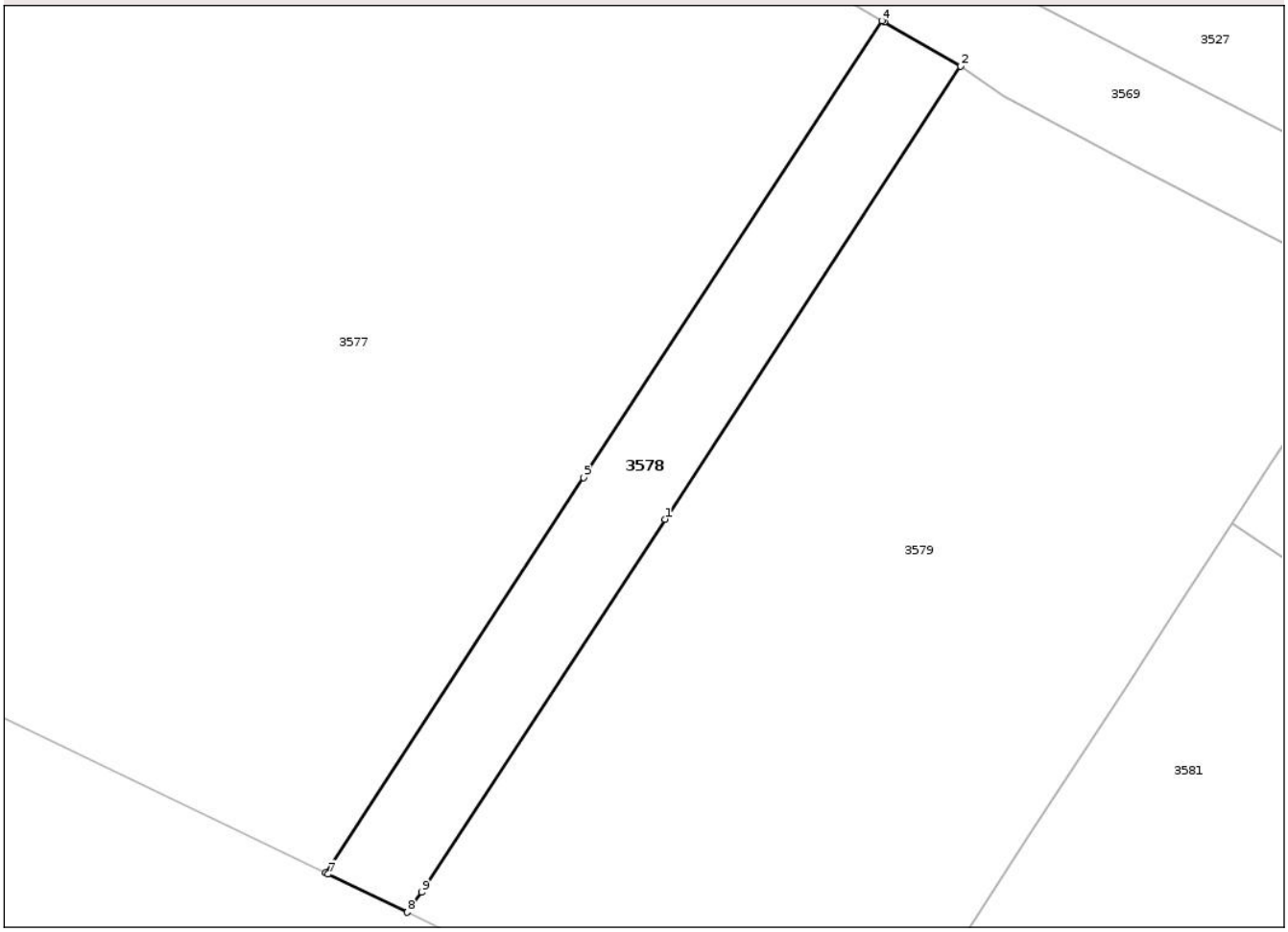

Date referitoare la teren

Crt	Categorie folosință	Intra vilan	Suprafaţa (mp)	Tarla	Parcelă	Nr. topo	Observaţii / Referinţe
1	arabil	NU	126	-	-	-	
2	arabil	DA	145	-	-	-	

Lungime Segmente
1) Valorile lungimilor segmentelor sunt obţinute din proiecţie în plan.

Punct început	X / Y	Punct sfârşit	X / Y	Lungime segment (** (m)
1	582.838,993 690.590,728	2	582.855,041 690.615,287	29.337
2	582.855,041 690.615,287	3	582.850,89 690.617,675	4.789
3	582.850,89 690.617,675	4	582.850,759 690.617,751	0.151
4	582.850,759 690.617,751	5	582.834,574 690.592,981	29.589

Document care conține date cu caracter personal, protejat de prevederile Regulamentului (UE) nr. 679/2016 și Legii 190/2018

Punct început	X / Y	Punct sfârşit	X / Y	Lungime segment (** (m)
5	582.834,574 690.592,981	6	582.820,573 690.571,553	25.597
6	582.820,573 690.571,553	7	582.820,71 690.571,487	0.152
7	582.820,71 690.571,487	8	582.825,002 690.569,423	4.762
8	582.825,002 690.569,423	9	582.825,777 690.570,501	1.328
9	582.825,777 690.570,501	1	582.838,993 690.590,728	24.162

** Lungimile segmentelor sunt determinate în planul de proiecţie Stereo 70 şi sunt rotunjite la 1 milimetru.
*** Distanţa dintre puncte este formată din segmente cumulate ce sunt mai mici decât valoarea 1 milimetru.

Document care conține date cu caracter personal, protejat de prevederile Regulamentului (UE) nr. 679/2016 și Legii 190/2018

DATE DESPRE IMOBILUL NR. 3579

Oficiul de Cadastru şi Publicitate Imobiliară SUCEAVA
Biroul de Cadastru şi Publicitate Imobiliară Suceava

A. Partea I. Descrierea imobilului

TEREN Necunoscut

Adresa: Loc. Parhauti, Jud. Suceava

Nr. Crt	Nr cadastral Nr. topografic	Suprafaţa* (mp)	Observaţii / Referinţe
A1		1.400	Sector cadastral:26 Teren neimprejmuit; Imobilul s-a format din o parte a PF 1427, 1426 com. cad. PARHAUT.

B. Partea II. Proprietari şi acte

Inscrieri privitoare la dreptul de proprietate şi alte drepturi reale		Referinţe
/		
Act Administrativ nr. 1620, din 17/07/1998 emis de CJSDPAT SUCEAVA;		
B1	Intabulare, drept de PROPRIETATE, dobandit prin Reconstituire, cota actuala 1/1	A1
	1) **BIGHEI DOMNICA**, Lipsă CNP proprietar. 2) **BĂLAN ANTON**, Lipsă CNP proprietar. 3) **BĂLAN VASILE ZAMFIR**, Lipsă CNP proprietar.	

C. Partea III. SARCINI .

Inscrieri privind dezmembramintele dreptului de proprietate, drepturi reale de garanţie şi sarcini	Referinţe
NU SUNT	

Document care conține date cu caracter personal, protejat de prevederile Regulamentului (UE) nr. 679/2016 și Legii 190/2018

Anexa Nr. 1 La Partea I

Teren

Nr cadastral	Suprafaţa (mp)*	Observaţii / Referinţe
	1.400	Imobilul s-a format din o parte a PF 1427, 1426 com. cad. PARHAUT.

* Suprafaţa este determinată in planul de proiecţie Stereo 70.

DETALII LINIARE IMOBIL

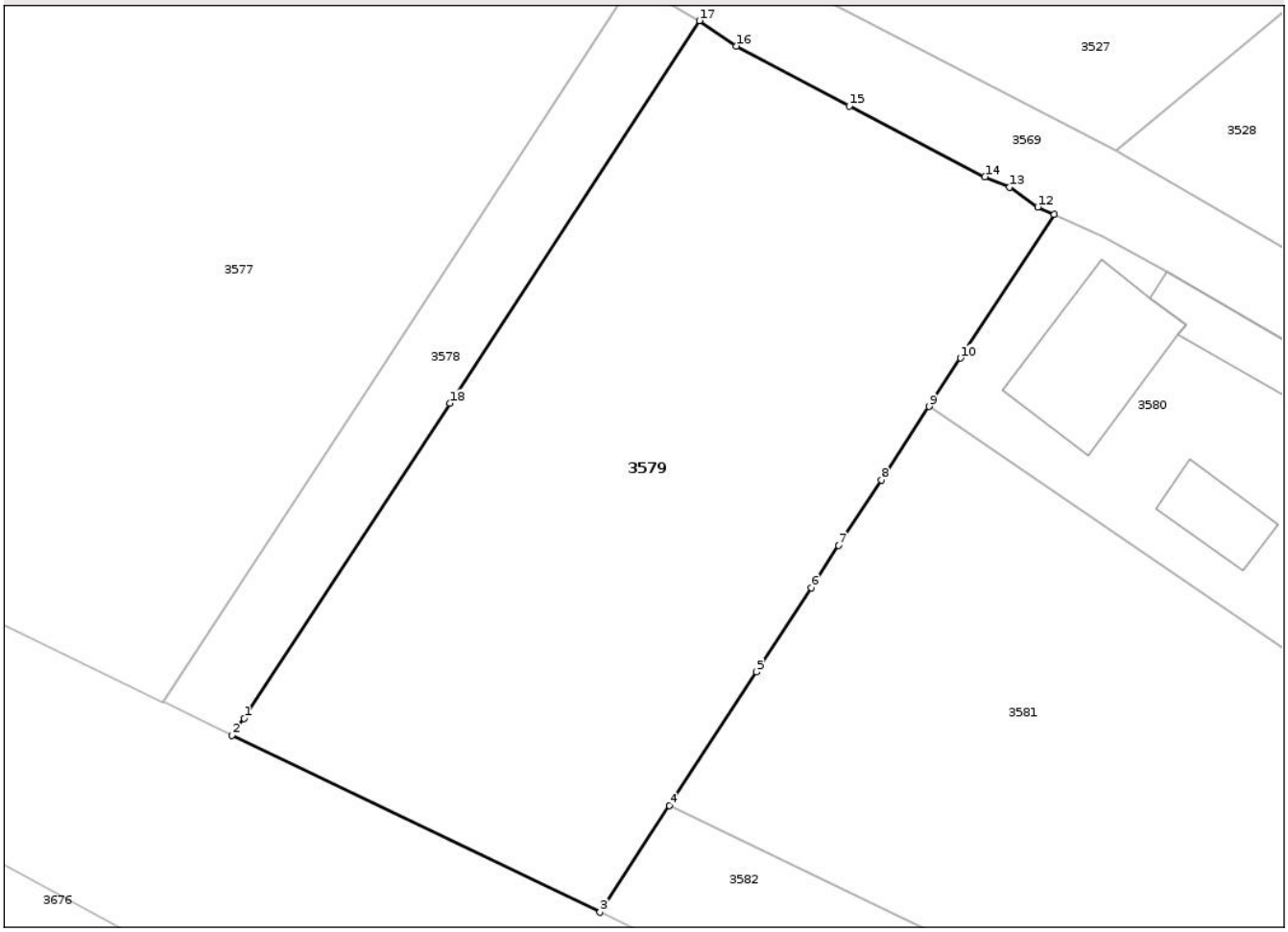

Date referitoare la teren

Crt	Categorie folosință	Intra vilan	Suprafaţa (mp)	Tarla	Parcelă	Nr. topo	Observaţii / Referinţe
1	arabil	DA	747	-	-	-	
2	arabil	NU	653	-	-	-	

Lungime Segmente

1) Valorile lungimilor segmentelor sunt obţinute din proiecţie în plan.

Punct început	X / Y	Punct sfârşit	X / Y	Lungime segment (** (m)
1	582.825,777 690.570,501	2	582.825,002 690.569,423	1.328
2	582.825,002 690.569,423	3	582.848,646 690.558,057	26.234
3	582.848,646 690.558,057	4	582.853,109 690.564,907	8.176
4	582.853,109 690.564,907	5	582.858,695 690.573,481	10.233

Document care conține date cu caracter personal, protejat de prevederile Regulamentului (UE) nr. 679/2016 și Legii 190/2018

Punct început	X / Y	Punct sfârşit	X / Y	Lungime segment (** (m)
5	582.858,695 690.573,481	6	582.862,218 690.578,888	6.453
6	582.862,218 690.578,888	7	582.863,988 690.581,603	3.241
7	582.863,988 690.581,603	8	582.866,719 690.585,797	5.005
8	582.866,719 690.585,797	9	582.869,796 690.590,519	5.636
9	582.869,796 690.590,519	10	582.871,821 690.593,626	3.709
10	582.871,821 690.593,626	11	582.877,831 690.602,851	11.01
11	582.877,831 690.602,851	12	582.876,781 690.603,326	1.152
12	582.876,781 690.603,326	13	582.874,962 690.604,593	2.217
13	582.874,962 690.604,593	14	582.873,386 690.605,273	1.716
14	582.873,386 690.605,273	15	582.864,671 690.609,815	9.828
15	582.864,671 690.609,815	16	582.857,409 690.613,654	8.214
16	582.857,409 690.613,654	17	582.855,041 690.615,287	2.876
17	582.855,041 690.615,287	18	582.838,993 690.590,728	29.337
18	582.838,993 690.590,728	1	582.825,777 690.570,501	24.162

** Lungimile segmentelor sunt determinate în planul de proiecţie Stereo 70 şi sunt rotunjite la 1 milimetru.
*** Distanţa dintre puncte este formată din segmente cumulate ce sunt mai mici decât valoarea 1 milimetru.

Document care conține date cu caracter personal, protejat de prevederile Regulamentului (UE) nr. 679/2016 și Legii 190/2018

DATE DESPRE IMOBILUL NR. 3580

Oficiul de Cadastru şi Publicitate Imobiliară SUCEAVA
Biroul de Cadastru şi Publicitate Imobiliară Suceava

A. Partea I. Descrierea imobilului

TEREN Intravilan

Adresa: Loc. Parhauti, Nr. 71, Jud. Suceava

Nr. Crt	Nr cadastral Nr. topografic	Suprafaţa* (mp)	Observaţii / Referinţe
A1		600	Sector cadastral:26 Teren neimprejmuit; Imobilul s-a format din o parte a PF 1426, 1433 com. cad. PARHAUTI.

B. Partea II. Proprietari şi acte

Inscrieri privitoare la dreptul de proprietate şi alte drepturi reale		Referinţe
/		
Act Administrativ nr. 1049, din 20/01/1996 emis de CJSDPAT SUCEAVA;		
B1	Intabulare, drept de PROPRIETATE, dobandit prin Reconstituire, cota actuala 1/1	A1
	1) **IGNĂTESCU GHEORGHE**, Lipsă CNP proprietar. 2) **IGNĂTESCU PARASCHIVA**, Lipsă CNP proprietar.	

C. Partea III. SARCINI .

Inscrieri privind dezmembramintele dreptului de proprietate, drepturi reale de garanţie şi sarcini	Referinţe
NU SUNT	

Document care conține date cu caracter personal, protejat de prevederile Regulamentului (UE) nr. 679/2016 și Legii 190/2018

Anexa Nr. 1 La Partea I

Teren

Nr cadastral	Suprafaţa (mp)*	Observaţii / Referinţe
	600	Imobilul s-a format din o parte a PF 1426, 1433 com. cad. PARHAUTI.

* Suprafaţa este determinată in planul de proiecţie Stereo 70.

DETALII LINIARE IMOBIL

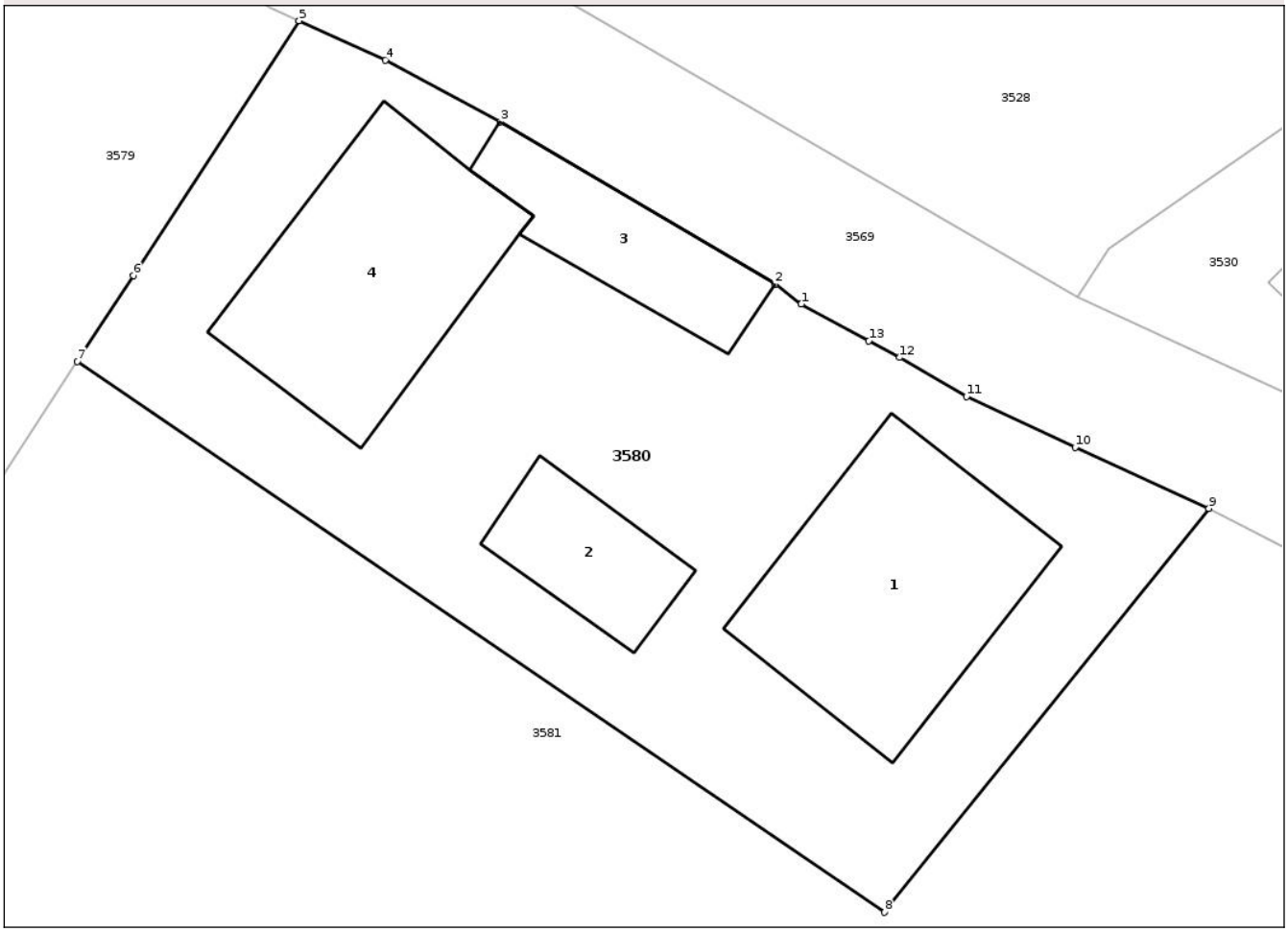

Date referitoare la teren

Crt	Categorie folosință	Intra vilan	Suprafaţa (mp)	Tarla	Parcelă	Nr. topo	Observaţii / Referinţe
1	curti constructii	DA	600	-	-	-	

Date referitoare la construcţii

Crt	Număr	Destinaţie construcţie	Supraf. (mp)	Situaţie juridică	Observaţii / Referinţe
A1.1		constructii de locuinte	78	Fara acte	Nr. niveluri:1; S. construita la sol:78 mp; Locuinţă.
A1.2		constructii anexa	26	Fara acte	Nr. niveluri:1; S. construita la sol:26 mp; Anexă.
A1.3		constructii anexa	33	Fara acte	Nr. niveluri:1; S. construita la sol:33 mp; Anexă.
A1.4		constructii anexa	72	Fara acte	Nr. niveluri:1; S. construita la sol:72 mp; Anexă.

Lungime Segmente

1) Valorile lungimilor segmentelor sunt obţinute din proiecţie în plan.

Punct început	X / Y	Punct sfârşit	X / Y	Lungime segment (** (m)
1	582.896,04 690.592,589	2	582.895,087 690.593,318	1.2

Document care conține date cu caracter personal, protejat de prevederile Regulamentului (UE) nr. 679/2016 și Legii 190/2018

Punct început	X / Y	Punct sfârşit	X / Y	Lungime segment (** (m)
2	582.895,087 690.593,318	3	582.885,116 690.599,196	11.575
3	582.885,116 690.599,196	4	582.880,964 690.601,432	4.716
4	582.880,964 690.601,432	5	582.877,831 690.602,851	3.439
5	582.877,831 690.602,851	6	582.871,821 690.593,626	11.01
6	582.871,821 690.593,626	7	582.869,796 690.590,519	3.709
7	582.869,796 690.590,519	8	582.899,057 690.570,57	35.414
8	582.899,057 690.570,57	9	582.910,809 690.585,196	18.762
9	582.910,809 690.585,196	10	582.905,964 690.587,406	5.325
10	582.905,964 690.587,406	11	582.902,025 690.589,242	4.346
11	582.902,025 690.589,242	12	582.899,609 690.590,655	2.799
12	582.899,609 690.590,655	13	582.898,49 690.591,261	1.273
13	582.898,49 690.591,261	1	582.896,04 690.592,589	2.787

** Lungimile segmentelor sunt determinate în planul de proiecţie Stereo 70 şi sunt rotunjite la 1 milimetru.
*** Distanţa dintre puncte este formată din segmente cumulate ce sunt mai mici decât valoarea 1 milimetru.

Document care conține date cu caracter personal, protejat de prevederile Regulamentului (UE) nr. 679/2016 și Legii 190/2018

DATE DESPRE IMOBILUL NR. 3581

Oficiul de Cadastru şi Publicitate Imobiliară SUCEAVA
Biroul de Cadastru şi Publicitate Imobiliară Suceava

A. Partea I. Descrierea imobilului

TEREN Necunoscut

Adresa: Loc. Parhauti, Jud. Suceava

Nr. Crt	Nr cadastral Nr. topografic	Suprafaţa* (mp)	Observaţii / Referinţe
A1		2.000	Sector cadastral:26 Teren neimprejmuit; Imobilul s-a format din o parte a PF 1426, 1433, 1434 com. cad. PARHAUTI.

B. Partea II. Proprietari şi acte

Inscrieri privitoare la dreptul de proprietate şi alte drepturi reale		Referinţe
/		
Act Administrativ nr. 1049, din 20/01/1996 emis de CJSDPAT SUCEAVA;		
B1	Intabulare, drept de PROPRIETATE, dobandit prin Reconstituire, cota actuala 1/1	A1
	1) **IGNĂTESCU GHEORGHE**, Lipsă CNP proprietar. 2) **IGNĂTESCU PARASCHIVA**, Lipsă CNP proprietar.	

C. Partea III. SARCINI .

Inscrieri privind dezmembramintele dreptului de proprietate, drepturi reale de garanţie şi sarcini	Referinţe
NU SUNT	

Document care conține date cu caracter personal, protejat de prevederile Regulamentului (UE) nr. 679/2016 și Legii 190/2018

Anexa Nr. 1 La Partea I

Teren

Nr cadastral	Suprafaţa (mp)*	Observaţii / Referinţe
	2.000	Imobilul s-a format din o parte a PF 1426, 1433, 1434 com. cad. PARHAUTI.

* Suprafaţa este determinată in planul de proiecţie Stereo 70.

DETALII LINIARE IMOBIL

Date referitoare la teren

Crt	Categorie folosință	Intra vilan	Suprafaţa (mp)	Tarla	Parcelă	Nr. topo	Observaţii / Referinţe
1	arabil	DA	1.062	-	-	-	
2	arabil	NU	938	-	-	-	

Lungime Segmente
1) Valorile lungimilor segmentelor sunt obţinute din proiecţie în plan.

Punct început	X / Y	Punct sfârşit	X / Y	Lungime segment (** (m)
1	582.910,809 690.585,196	2	582.899,057 690.570,57	18.762
2	582.899,057 690.570,57	3	582.869,796 690.590,519	35.414
3	582.869,796 690.590,519	4	582.866,719 690.585,797	5.636
4	582.866,719 690.585,797	5	582.863,988 690.581,603	5.005

Document care conține date cu caracter personal, protejat de prevederile Regulamentului (UE) nr. 679/2016 și Legii 190/2018

Punct început	X / Y	Punct sfârşit	X / Y	Lungime segment (** (m)
5	582.863,988 690.581,603	6	582.862,218 690.578,888	3.241
6	582.862,218 690.578,888	7	582.858,695 690.573,481	6.453
7	582.858,695 690.573,481	8	582.853,109 690.564,907	10.233
8	582.853,109 690.564,907	9	582.906,242 690.539,354	58.958
9	582.906,242 690.539,354	10	582.914,795 690.551,645	14.974
10	582.914,795 690.551,645	11	582.915,578 690.552,77	1.371
11	582.915,578 690.552,77	12	582.920,739 690.560,133	8.992
12	582.920,739 690.560,133	13	582.925,879 690.567,491	8.976
13	582.925,879 690.567,491	14	582.929,394 690.572,472	6.096
14	582.929,394 690.572,472	15	582.930,968 690.574,742	2.762
15	582.930,968 690.574,742	16	582.921,925 690.579,44	10.191
16	582.921,925 690.579,44	1	582.910,809 690.585,196	12.518

** Lungimile segmentelor sunt determinate în planul de proiecţie Stereo 70 şi sunt rotunjite la 1 milimetru.
*** Distanţa dintre puncte este formată din segmente cumulate ce sunt mai mici decât valoarea 1 milimetru.

Document care conține date cu caracter personal, protejat de prevederile Regulamentului (UE) nr. 679/2016 și Legii 190/2018

DATE DESPRE IMOBILUL NR. 3582

Oficiul de Cadastru şi Publicitate Imobiliară SUCEAVA
Biroul de Cadastru şi Publicitate Imobiliară Suceava

A. Partea I. Descrierea imobilului

TEREN Extravilan

Adresa: Jud. Suceava

Nr. Crt	Nr cadastral Nr. topografic	Suprafaţa* (mp)	Observaţii / Referinţe
A1		477	Sector cadastral:26 Teren neimprejmuit;

B. Partea II. Proprietari şi acte

Inscrieri privitoare la dreptul de proprietate şi alte drepturi reale		Referinţe
/		
Act Administrativ nr. 6598, din 12/09/2024 emis de PRIMARIA TODIREŞTI;		
B1	Inscrierea posesiei, drept de PROPRIETATE, dobandit prin Lege, cota actuala 1/1	A1
	1) **NEIDENTIFICAT NEIDENTIFICAT**	
Act Normativ nr. 7, din 13/03/1996 emis de PARLAMENTUL ROMANIEI (art. 13);		
B2	Se notează menţiunea de proprietar neidentificat.	A1

C. Partea III. SARCINI .

Inscrieri privind dezmembramintele dreptului de proprietate, drepturi reale de garanţie şi sarcini	Referinţe
NU SUNT	

Document care conține date cu caracter personal, protejat de prevederile Regulamentului (UE) nr. 679/2016 și Legii 190/2018

Anexa Nr. 1 La Partea I

Teren

Nr cadastral	Suprafaţa (mp)*	Observaţii / Referinţe
	477	

* Suprafaţa este determinată in planul de proiecţie Stereo 70.

DETALII LINIARE IMOBIL

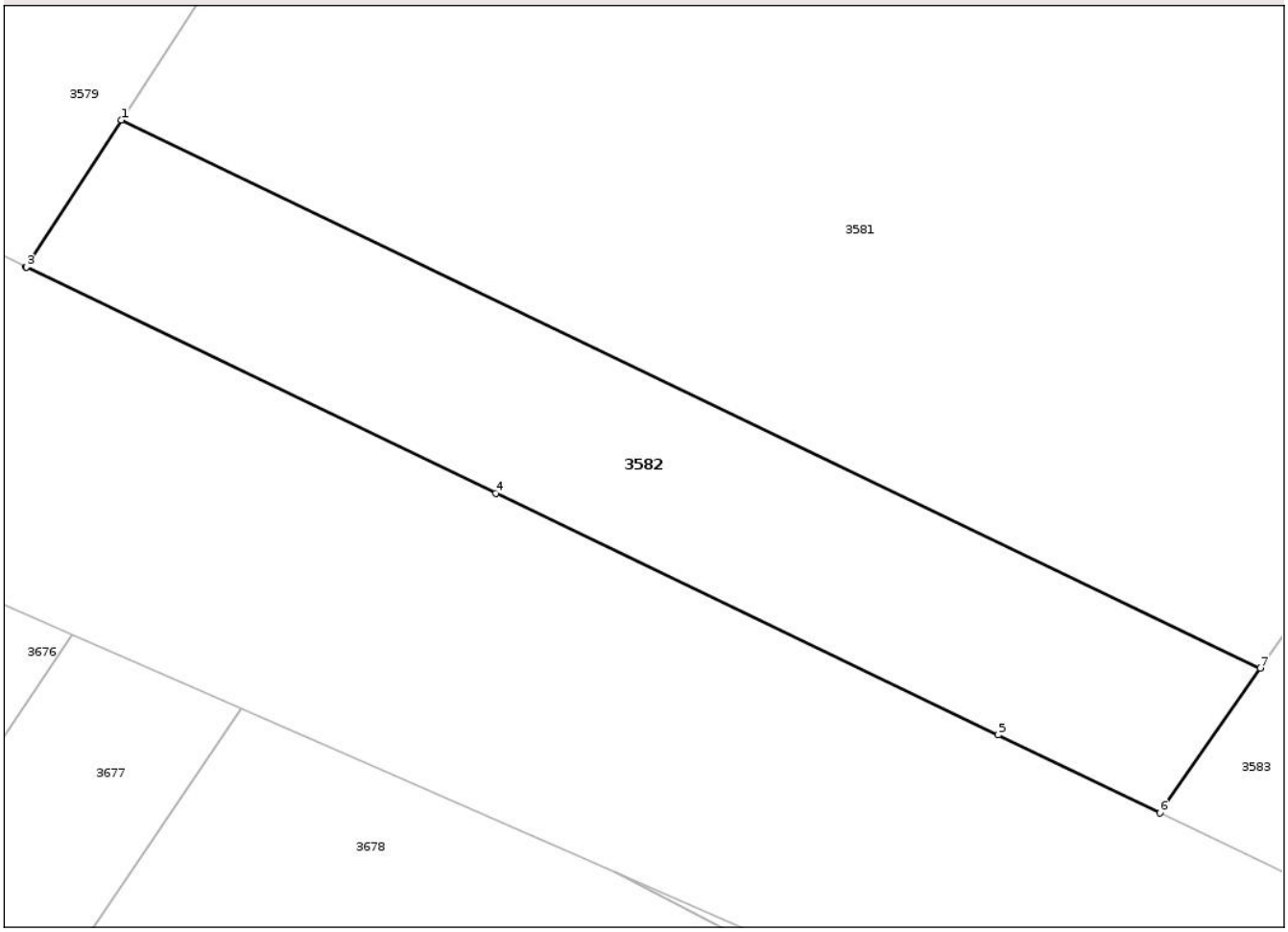

Date referitoare la teren

Crt	Categorie folosință	Intra vilan	Suprafaţa (mp)	Tarla	Parcelă	Nr. topo	Observaţii / Referinţe
1	arabil	NU	477	8	205	-	

Lungime Segmente
1) Valorile lungimilor segmentelor sunt obţinute din proiecţie în plan.

Punct început	X / Y	Punct sfârşit	X / Y	Lungime segment (** (m)
1	582.853,109 690.564,907	2	582.848,646 690.558,057	8.176
2	582.848,646 690.558,057	3	582.848,662 690.558,049	0.018
3	582.848,662 690.558,049	4	582.870,573 690.547,516	24.311
4	582.870,573 690.547,516	5	582.894,01 690.536,242	26.008
5	582.894,01 690.536,242	6	582.901,552 690.532,614	8.369

Document care conține date cu caracter personal, protejat de prevederile Regulamentului (UE) nr. 679/2016 și Legii 190/2018

Punct început	X / Y	Punct sfârşit	X / Y	Lungime segment (** (m)
6	582.901,552 690.532,614	7	582.906,242 690.539,354	8.211
7	582.906,242 690.539,354	1	582.853,109 690.564,907	58.958

**** Lungimile segmentelor sunt determinate în planul de proiecţie Stereo 70 şi sunt rotunjite la 1 milimetru.**
***** Distanţa dintre puncte este formată din segmente cumulate ce sunt mai mici decât valoarea 1 milimetru.**

Document care conține date cu caracter personal, protejat de prevederile Regulamentului (UE) nr. 679/2016 și Legii 190/2018

DATE DESPRE IMOBILUL NR. 3583

Oficiul de Cadastru şi Publicitate Imobiliară SUCEAVA
Biroul de Cadastru şi Publicitate Imobiliară Suceava

A. Partea I. Descrierea imobilului

TEREN Necunoscut

Adresa: Loc. Parhauti, Jud. Suceava

Nr. Crt	Nr cadastral Nr. topografic	Suprafaţa* (mp)	Observaţii / Referinţe
A1	30840	2.200	Sector cadastral:26 Teren neimprejmuit;

B. Partea II. Proprietari şi acte

Inscrieri privitoare la dreptul de proprietate şi alte drepturi reale		Referinţe
28509 / 05/05/2022		
Act Notarial nr. 2364, din 03/05/2022 emis de NP BUSUIOC OVIDIU;		
B13	Intabulare, drept de PROPRIETATEbun comun, in devalmasie, dobandit prin Conventie, cota actuala 1/1	A1
	1) **IGNĂTESCU PETRU** 2) **IGNATESCU MIRELA**	

C. Partea III. SARCINI

Inscrieri privind dezmembramintele dreptului de proprietate, drepturi reale de garanţie şi sarcini		Referinţe
28509 / 05/05/2022		
Act Notarial nr. 2364, din 03/05/2022 emis de NP BUSUIOC OVIDIU;		
C1	Intabulare, drept de UZUFRUCT VIAGER, cota actuala 1/1	A1
	1) **IGNATESCU VASILE**	
C2	Intabulare, drept de IPOTECA LEGALA, Valoare:0 corespunzatoare intretinerii neexecutate (art.2386 alin.4 NCC)	A1
	1) **IGNATESCU VASILE**	

Document care conține date cu caracter personal, protejat de prevederile Regulamentului (UE) nr. 679/2016 și Legii 190/2018

Anexa Nr. 1 La Partea I

Teren

Nr cadastral	Suprafaţa (mp)*	Observaţii / Referinţe
30840	2.200	

* Suprafaţa este determinată in planul de proiecţie Stereo 70.

DETALII LINIARE IMOBIL

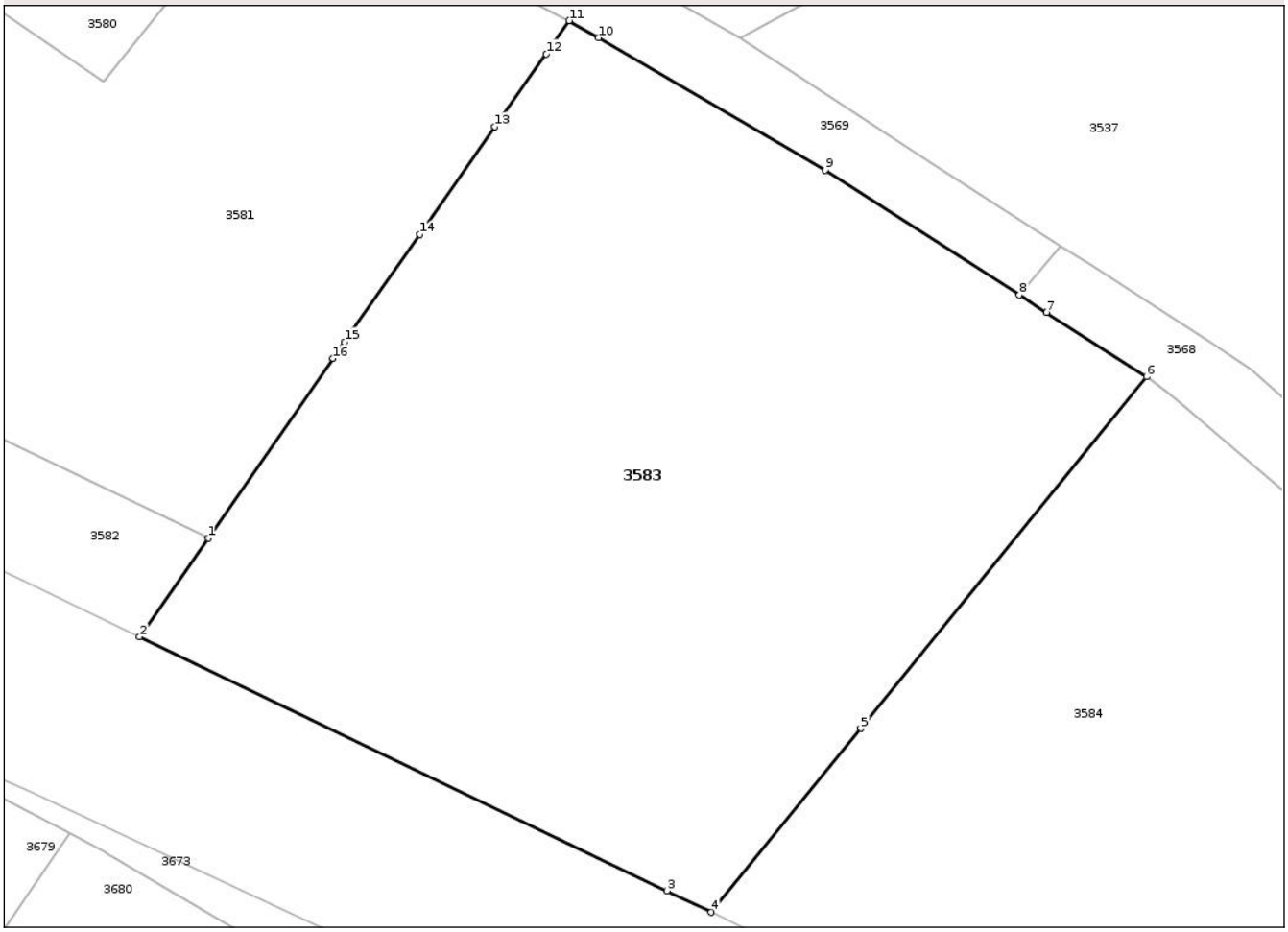

Date referitoare la teren

Crt	Categorie folosință	Intra vilan	Suprafaţa (mp)	Tarla	Parcelă	Nr. topo	Observaţii / Referinţe
1	arabil	DA	1.346	-	-	-	
2	arabil	NU	854	-	-	-	

Lungime Segmente

1) Valorile lungimilor segmentelor sunt obţinute din proiecţie în plan.

Punct început	X / Y	Punct sfârşit	X / Y	Lungime segment (** (m)
1	582.906,242 690.539,354	2	582.901,552 690.532,614	8.211
2	582.901,552 690.532,614	3	582.937,657 690.515,245	40.066
3	582.937,657 690.515,245	4	582.940,687 690.513,774	3.368
4	582.940,687 690.513,774	5	582.950,923 690.526,351	16.216

Document care conține date cu caracter personal, protejat de prevederile Regulamentului (UE) nr. 679/2016 și Legii 190/2018

Punct început	X / Y	Punct sfârşit	X / Y	Lungime segment (** (m)
5	582.950,923 690.526,351	6	582.970,485 690.550,388	30.991
6	582.970,485 690.550,388	7	582.963,646 690.554,784	8.13
7	582.963,646 690.554,784	8	582.961,782 690.555,982	2.216
8	582.961,782 690.555,982	9	582.948,481 690.564,532	15.812
9	582.948,481 690.564,532	10	582.932,984 690.573,567	17.938
10	582.932,984 690.573,567	11	582.930,968 690.574,742	2.333
11	582.930,968 690.574,742	12	582.929,394 690.572,472	2.762
12	582.929,394 690.572,472	13	582.925,879 690.567,491	6.096
13	582.925,879 690.567,491	14	582.920,739 690.560,133	8.976
14	582.920,739 690.560,133	15	582.915,578 690.552,77	8.992
15	582.915,578 690.552,77	16	582.914,795 690.551,645	1.371
16	582.914,795 690.551,645	1	582.906,242 690.539,354	14.974

** Lungimile segmentelor sunt determinate în planul de proiecţie Stereo 70 şi sunt rotunjite la 1 milimetru.
*** Distanţa dintre puncte este formată din segmente cumulate ce sunt mai mici decât valoarea 1 milimetru.

Document care conține date cu caracter personal, protejat de prevederile Regulamentului (UE) nr. 679/2016 și Legii 190/2018

DATE DESPRE IMOBILUL NR. 3584

Oficiul de Cadastru şi Publicitate Imobiliară SUCEAVA
Biroul de Cadastru şi Publicitate Imobiliară Suceava

A. Partea I. Descrierea imobilului

TEREN Necunoscut Nr. CF vechi:1222 - Părhăuţi

Adresa: Loc. Parhauti, Jud. Suceava

Nr. Crt	Nr cadastral Nr. topografic	Suprafaţa* (mp)	Observaţii / Referinţe
A1		Din acte: 10.400 Masurata: 2.924	Sector cadastral:26 Teren neimprejmuit; Diferenţa de suprafaţă se regăseşte la ID 3537.

B. Partea II. Proprietari şi acte

Inscrieri privitoare la dreptul de proprietate şi alte drepturi reale		Referinţe
4412 / 24/07/1997		
Act Notarial nr. 1052, din 26/08/1986 emis de NOTARIATUL DE STAT JUDETEAN SUCEAVA (si nr. 1206 din 12.09.1995 emis de Notariatul de Stat Judetean Suceava);		
B1	Intabulare, drept de PROPRIETATE, dobandit prin Succesiune, cota actuala 1/1	A1
	1) **TELEAGA RODICA**, Lipsă CNP proprietar.	
	OBSERVATII: (provenita din conversia CF 1222 - Părhăuţi)(provenita din conversia CF 1222 - Părhăuţi)	
25566 / 13/04/2021		
Act Normativ nr. legea nr. 17, din 01/03/1014 emis de PARLAMENTUL ROMANIEI;		
B4	Imobil aflat sub incidenta art. 3, alin (1) din Legea nr. 17/2014.	A1

C. Partea III. SARCINI .

Inscrieri privind dezmembramintele dreptului de proprietate, drepturi reale de garanţie şi sarcini	Referinţe
NU SUNT	

Document care conține date cu caracter personal, protejat de prevederile Regulamentului (UE) nr. 679/2016 și Legii 190/2018

Anexa Nr. 1 La Partea I

Teren

Nr cadastral	Suprafaţa (mp)*	Observaţii / Referinţe
	Din acte: 10.400 Masurata: 2.924	Diferenţa de suprafaţă se regăseşte la ID 3537.

* Suprafaţa este determinată in planul de proiecţie Stereo 70.

DETALII LINIARE IMOBIL

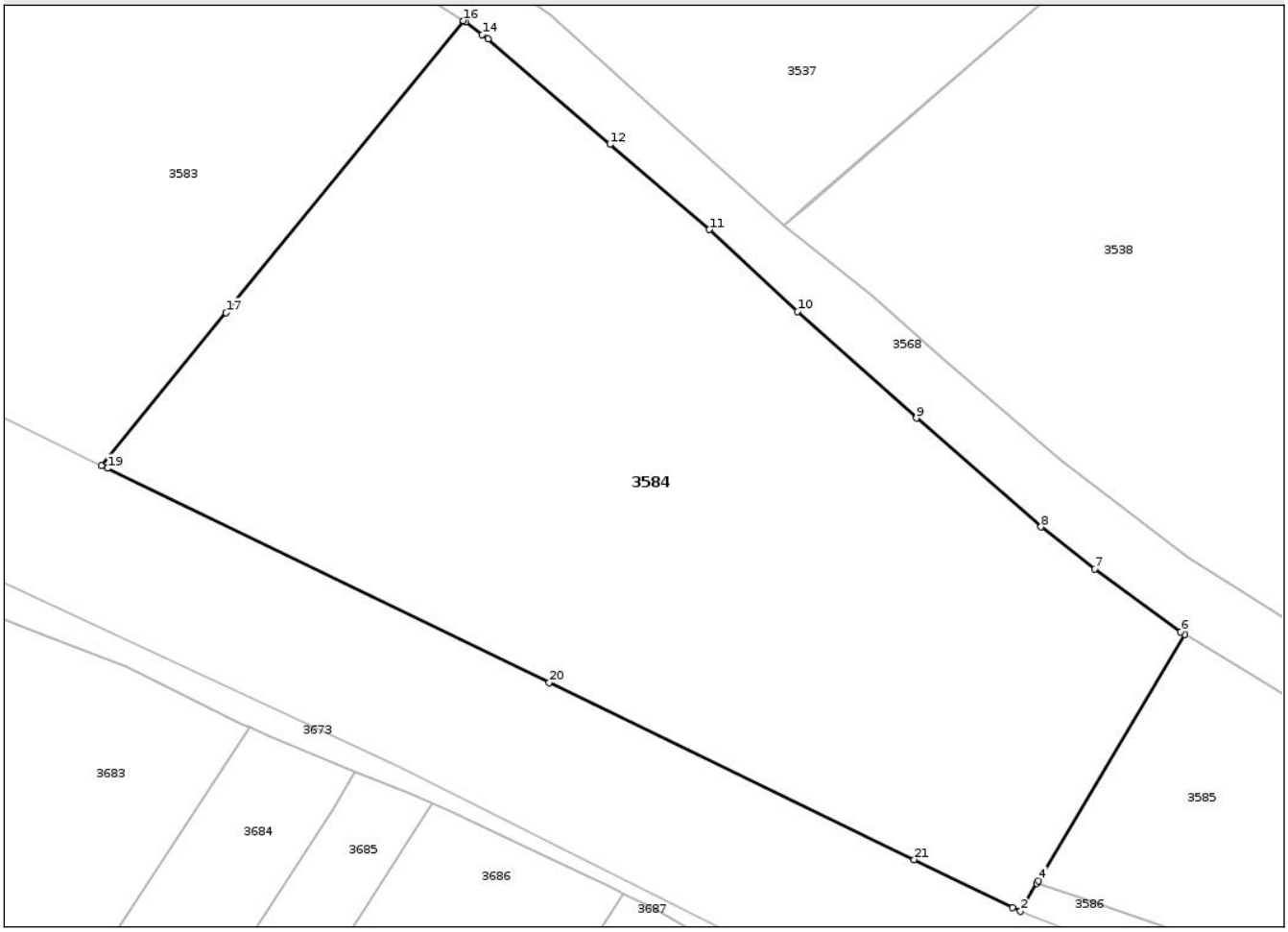

Date referitoare la teren

Crt	Categorie folosinţă	Intra vilan	Suprafaţa (mp)	Tarla	Parcelă	Nr. topo	Observaţii / Referinţe
1	arabil	DA	2.144	-	-	-	Imprejmuit partial cu gard din lemn si partial neimprejmuit.
2	arabil	NU	780	-	-	-	

Lungime Segmente

1) Valorile lungimilor segmentelor sunt obţinute din proiecţie în plan.

Punct început	X / Y	Punct sfârşit	X / Y	Lungime segment (** (m)
1	583.015,709 690.477,371	2	583.016,348 690.477,061	0.71
3	583.017,699 690.479,341	4	583.017,834 690.479,57	0.266
5	583.029,859 690.499,869	6	583.029,545 690.500,059	0.367
7	583.022,469 690.505,235	8	583.018,05 690.508,712	5.623

Punct început	X / Y	Punct sfârşit	X / Y	Lungime segment (** (m)
2	583.016,348 690.477,061	3	583.017,699 690.479,341	2.65
4	583.017,834 690.479,57	5	583.029,859 690.499,869	23.593
6	583.029,545 690.500,059	7	583.022,469 690.505,235	8.767
8	583.018,05 690.508,712	9	583.007,77 690.517,669	13.635

Document care conține date cu caracter personal, protejat de prevederile Regulamentului (UE) nr. 679/2016 și Legii 190/2018

Punct început	X / Y	Punct sfârşit	X / Y	Lungime segment (** (m)
9	583.007,77 690.517,669	10	582.997,987 690.526,46	13.153
11	582.990,739 690.533,184	12	582.982,554 690.540,212	10.788
13	582.972,502 690.548,897	14	582.972,033 690.549,249	0.586
15	582.970,681 690.550,262	16	582.970,485 690.550,388	0.233
17	582.950,923 690.526,351	18	582.940,687 690.513,774	16.216
19	582.941,174 690.513,538	20	582.977,539 690.495,893	40.42
21	583.007,596 690.481,308	1	583.015,709 690.477,371	9.018

Punct început	X / Y	Punct sfârşit	X / Y	Lungime segment (** (m)
10	582.997,987 690.526,46	11	582.990,739 690.533,184	9.887
12	582.982,554 690.540,212	13	582.972,502 690.548,897	13.284
14	582.972,033 690.549,249	15	582.970,681 690.550,262	1.689
16	582.970,485 690.550,388	17	582.950,923 690.526,351	30.991
18	582.940,687 690.513,774	19	582.941,174 690.513,538	0.541
20	582.977,539 690.495,893	21	583.007,596 690.481,308	33.409

** Lungimile segmentelor sunt determinate în planul de proiecţie Stereo 70 şi sunt rotunjite la 1 milimetru.
*** Distanţa dintre puncte este formată din segmente cumulate ce sunt mai mici decât valoarea 1 milimetru.

Document care conține date cu caracter personal, protejat de prevederile Regulamentului (UE) nr. 679/2016 și Legii 190/2018

DATE DESPRE IMOBILUL NR. 3585

Oficiul de Cadastru şi Publicitate Imobiliară SUCEAVA
Biroul de Cadastru şi Publicitate Imobiliară Suceava

A. Partea I. Descrierea imobilului

TEREN Necunoscut

Adresa: Loc. Parhauti, Jud. Suceava

Nr. Crt	Nr cadastral Nr. topografic	Suprafaţa* (mp)	Observaţii / Referinţe
A1	43794	2.100	Sector cadastral:26 Teren neimprejmuit;

B. Partea II. Proprietari şi acte

Inscrieri privitoare la dreptul de proprietate şi alte drepturi reale		Referinţe
57152 / 24/08/2022		
Act Notarial nr. certificat de mostenitor nr. 85, din 25/05/2022 emis de BIN NEGURA ADINA LOREDANA (C. M.);		
B8	Intabulare, drept de PROPRIETATE, dobandit prin Succesiune, cota actuala 1/1	A1
	1) **STRUGARIU MARIA-MIRELA**	

C. Partea III. SARCINI .

Inscrieri privind dezmembramintele dreptului de proprietate, drepturi reale de garanţie şi sarcini	Referinţe
NU SUNT	

Document care conține date cu caracter personal, protejat de prevederile Regulamentului (UE) nr. 679/2016 și Legii 190/2018

Anexa Nr. 1 La Partea I

Teren

Nr cadastral	Suprafaţa (mp)*	Observaţii / Referinţe
43794	2.100	

* Suprafaţa este determinată in planul de proiecţie Stereo 70.

DETALII LINIARE IMOBIL

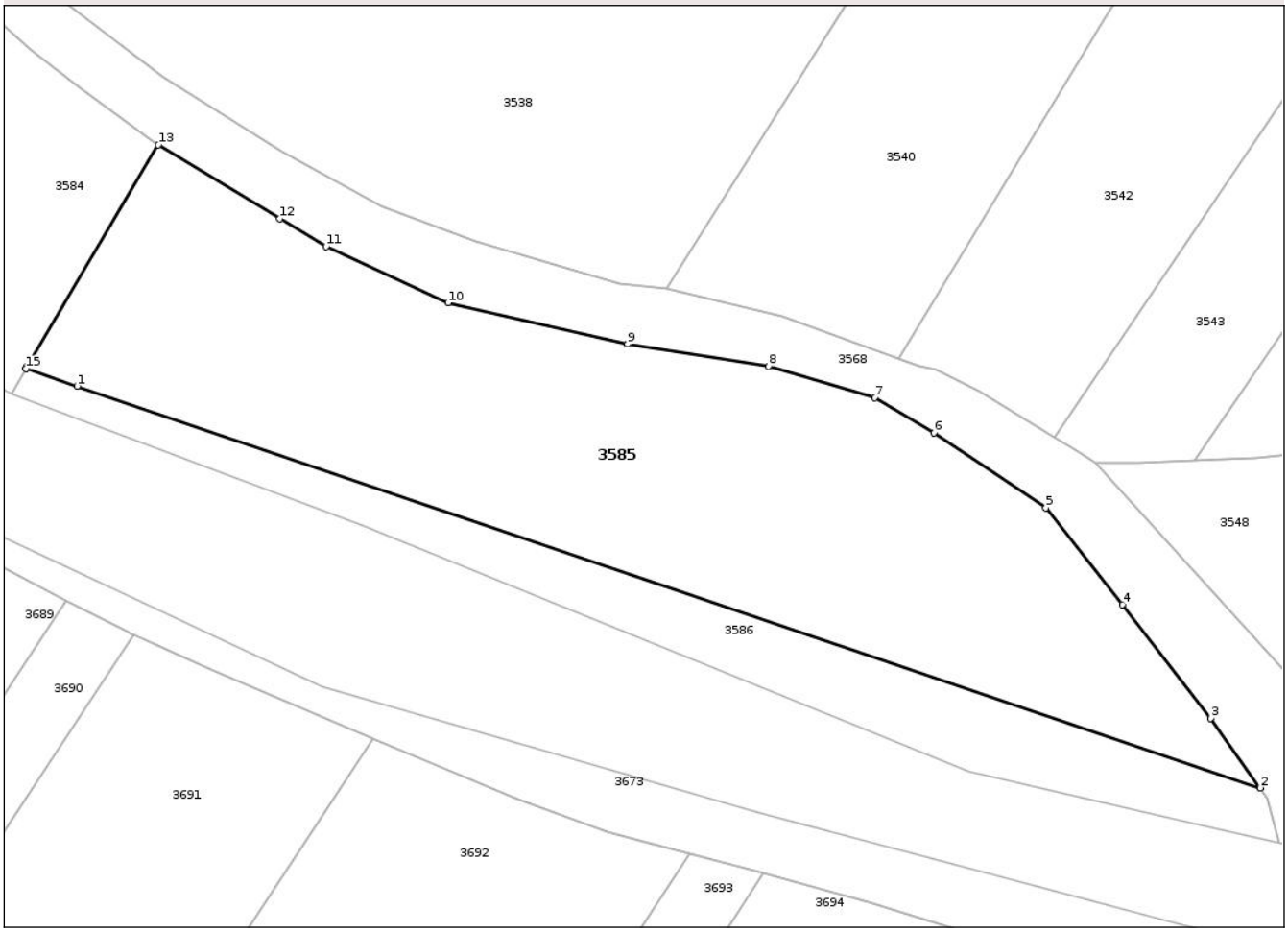

Date referitoare la teren

Crt	Categorie folosință	Intra vilan	Suprafaţa (mp)	Tarla	Parcelă	Nr. topo	Observaţii / Referinţe
1	arabil	DA	2.099	-	-	-	
2	arabil	NU	1	-	-	-	

Lungime Segmente
1) Valorile lungimilor segmentelor sunt obţinute din proiecţie în plan.

Punct început	X / Y	Punct sfârşit	X / Y	Lungime segment (** (m)
1	583.022,396 690.477,748	2	583.131,035 690.440,896	114.719
2	583.131,035 690.440,896	3	583.126,502 690.447,291	7.839
3	583.126,502 690.447,291	4	583.118,388 690.457,721	13.214
4	583.118,388 690.457,721	5	583.111,342 690.466,575	11.315

Document care conține date cu caracter personal, protejat de prevederile Regulamentului (UE) nr. 679/2016 și Legii 190/2018

Punct început	X / Y	Punct sfârşit	X / Y	Lungime segment (** (m)
5	583.111,342 690.466,575	6	583.101,071 690.473,474	12.373
6	583.101,071 690.473,474	7	583.095,621 690.476,706	6.336
7	583.095,621 690.476,706	8	583.085,874 690.479,564	10.157
8	583.085,874 690.479,564	9	583.072,925 690.481,619	13.111
9	583.072,925 690.481,619	10	583.056,477 690.485,396	16.876
10	583.056,477 690.485,396	11	583.045,267 690.490,559	12.342
11	583.045,267 690.490,559	12	583.041,013 690.493,098	4.954
12	583.041,013 690.493,098	13	583.029,859 690.499,869	13.048
13	583.029,859 690.499,869	14	583.017,834 690.479,57	23.593
14	583.017,834 690.479,57	15	583.017,699 690.479,341	0.266
15	583.017,699 690.479,341	1	583.022,396 690.477,748	4.96

** Lungimile segmentelor sunt determinate în planul de proiecţie Stereo 70 şi sunt rotunjite la 1 milimetru.
*** Distanţa dintre puncte este formată din segmente cumulate ce sunt mai mici decât valoarea 1 milimetru.

Document care conține date cu caracter personal, protejat de prevederile Regulamentului (UE) nr. 679/2016 și Legii 190/2018

DATE DESPRE IMOBILUL NR. 3586

Oficiul de Cadastru şi Publicitate Imobiliară SUCEAVA
Biroul de Cadastru şi Publicitate Imobiliară Suceava

A. Partea I. Descrierea imobilului

TEREN Necunoscut

Adresa: Loc. Parhauti, Jud. Suceava

Nr. Crt	Nr cadastral Nr. topografic	Suprafaţa* (mp)	Observaţii / Referinţe
A1		597	Sector cadastral:26 Teren neimprejmuit; Imobilul s-a format din o parte a PF 1441, 1473 com. cad. PARHAUTI.

B. Partea II. Proprietari şi acte

Inscrieri privitoare la dreptul de proprietate şi alte drepturi reale		Referinţe
/		
Act Administrativ nr. 6598, din 12/09/2024 emis de PRIMARIA TODIREŞTI;		
B1	Inscrierea posesiei, drept de PROPRIETATE, dobandit prin Lege, cota actuala 1/1	A1
	1) **NEIDENTIFICAT NEIDENTIFICAT**	
Act Normativ nr. 7, din 13/03/1996 emis de PARLAMENTUL ROMANIEI (art. 13);		
B2	Se notează menţiunea de proprietar neidentificat.	A1

C. Partea III. SARCINI .

Inscrieri privind dezmembramintele dreptului de proprietate, drepturi reale de garanţie şi sarcini	Referinţe
NU SUNT	

Document care conține date cu caracter personal, protejat de prevederile Regulamentului (UE) nr. 679/2016 și Legii 190/2018

Anexa Nr. 1 La Partea I

Teren

Nr cadastral	Suprafaţa (mp)*	Observaţii / Referinţe
	597	Imobilul s-a format din o parte a PF 1441, 1473 com. cad. PARHAUTI.

* Suprafaţa este determinată in planul de proiecţie Stereo 70.

DETALII LINIARE IMOBIL

Date referitoare la teren

Crt	Categorie folosință	Intra vilan	Suprafaţa (mp)	Tarla	Parcelă	Nr. topo	Observaţii / Referinţe
1	arabil	DA	273	-	-	-	
2	arabil	NU	324	-	-	-	

Lungime Segmente

1) Valorile lungimilor segmentelor sunt obţinute din proiecţie în plan.

Punct început	X / Y	Punct sfârşit	X / Y	Lungime segment (** (m)
1	583.016,348 690.477,061	2	583.016,918 690.476,784	0.634
2	583.016,918 690.476,784	3	583.048,633 690.464,908	33.866
3	583.048,633 690.464,908	4	583.104,227 690.442,398	59.978
4	583.104,227 690.442,398	5	583.126,34 690.437,309	22.691

Document care conține date cu caracter personal, protejat de prevederile Regulamentului (UE) nr. 679/2016 și Legii 190/2018

Punct început	X / Y	Punct sfârşit	X / Y	Lungime segment (** (m)
5	583.126,34 690.437,309	6	583.132,734 690.435,837	6.561
6	583.132,734 690.435,837	7	583.131,679 690.439,988	4.283
7	583.131,679 690.439,988	8	583.131,035 690.440,896	1.113
8	583.131,035 690.440,896	9	583.022,396 690.477,748	114.719
9	583.022,396 690.477,748	10	583.017,699 690.479,341	4.96
10	583.017,699 690.479,341	1	583.016,348 690.477,061	2.65

** Lungimile segmentelor sunt determinate în planul de proiecţie Stereo 70 şi sunt rotunjite la 1 milimetru.
*** Distanţa dintre puncte este formată din segmente cumulate ce sunt mai mici decât valoarea 1 milimetru.

Document care conține date cu caracter personal, protejat de prevederile Regulamentului (UE) nr. 679/2016 și Legii 190/2018