

**DATE DESPRE IMOBILUL NR. 2501**

Oficiul de Cadastru și Publicitate Imobiliară SUCEAVA
Biroul de Cadastru și Publicitate Imobiliară Suceava

A. Partea I. Descrierea imobilului

TEREN Necunoscut

Adresa: Loc. Suceava, Jud. Suceava

Nr. Crt	Nr cadastral Nr. topografic	Suprafața* (mp)	Observații / Referințe
A1		1.084	Sector cadastral:7 Teren neimprejmuit; Imobil traversat de limita administrativa dintre UAT Suceava si UAT Mitocu Dragomirnei.

B. Partea II. Proprietari și acte

Inscrieri privitoare la dreptul de proprietate și alte drepturi reale		Referințe
/		
Act Normativ nr. Legea 7, din 13/03/1996 emis de PARLAMENTUL ROMANIEI;		
B1	Inscrierea provizorie, drept de PROPRIETATE, dobandit prin Lege, cota actuala 1/1 1) NEIDENTIFICAT NEIDENTIFICAT	A1
B2	Proprietar neidentificat.	A1

C. Partea III. SARCINI .

Inscrieri privind dezmembramintele dreptului de proprietate, drepturi reale de garanție și sarcini	Referințe
NU SUNT	

Anexa Nr. 1 La Partea I

Teren

Nr cadastral	Suprafața (mp)*	Observații / Referințe
	1.084	Imobil traversat de limita administrativa dintre UAT Suceava si UAT Mitocu Dragomirnei.

* Suprafața este determinată în planul de proiecție Stereo 70.

DETALII LINIARE IMOBIL



Date referitoare la teren

Crt	Categorie folosință	Intra vilan	Suprafața (mp)	Tarla	Parcelă	Nr. topo	Observații / Referințe
1	arabil	DA	1.035	38	493	-	
2	arabil	NU	49	38	493	-	

Lungime Segmente

1) Valorile lungimilor segmentelor sunt obținute din proiecție în plan.

Punct început	X / Y	Punct sfârșit	X / Y	Lungime segment (** (m)
1	594.085,988 688.457,859	2	594.087,009 688.462,409	4.663
2	594.087,009 688.462,409	3	594.088,313 688.471,951	9.631
3	594.088,313 688.471,951	4	594.088,429 688.476,578	4.628
4	594.088,429 688.476,578	5	594.088,46 688.477,781	1.203

Punct început	X / Y	Punct sfârşit	X / Y	Lungime segment (** (m)
5	594.088,46 688.477,781	6	594.088,525 688.480,393	2.613
6	594.088,525 688.480,393	7	594.065,566 688.479,798	22.967
7	594.065,566 688.479,798	8	594.059,131 688.479,452	6.444
8	594.059,131 688.479,452	9	594.057,223 688.478,988	1.964
9	594.057,223 688.478,988	10	594.053,346 688.478,046	3.99
10	594.053,346 688.478,046	11	594.044,58 688.472,151	10.564
11	594.044,58 688.472,151	12	594.039,761 688.468,101	6.295
12	594.039,761 688.468,101	13	594.037,249 688.464,82	4.132
13	594.037,249 688.464,82	14	594.035,711 688.459,796	5.254
14	594.035,711 688.459,796	15	594.036,775 688.455,879	4.059
15	594.036,775 688.455,879	16	594.037,249 688.454,132	1.81
16	594.037,249 688.454,132	1	594.085,988 688.457,859	48.881

** Lungimile segmentelor sunt determinate în planul de proiecţie Stereo 70 şi sunt rotunjite la 1 milimetru.

*** Distanţa dintre puncte este formată din segmente cumulate ce sunt mai mici decât valoarea 1 milimetru.

**DATE DESPRE IMOBILUL NR. 2502**

Oficiul de Cadastru și Publicitate Imobiliară SUCEAVA
Biroul de Cadastru și Publicitate Imobiliară Suceava

A. Partea I. Descrierea imobilului

TEREN Necunoscut

Adresa: Loc. Suceava, Jud. Suceava

Nr. Crt	Nr cadastral Nr. topografic	Suprafața* (mp)	Observații / Referințe
A1		5.529	Sector cadastral:7 Teren neimprejmuit; Imobil traversat de limita administrativa dintre UAT Suceava si UAT Mitocu Dragomirnei.

B. Partea II. Proprietari și acte

Inscrieri privitoare la dreptul de proprietate și alte drepturi reale	Referințe
/	
Act Normativ nr. Legea 7, din 13/03/1996 emis de PARLAMENTUL ROMANIEI;	
B1	Inscrierea provizorie, drept de PROPRIETATE, dobandit prin Lege, cota actuala 1/1 1) NEIDENTIFICAT NEIDENTIFICAT
B2	Proprietar neidentificat.

C. Partea III. SARCINI .

Inscrieri privind dezmembramintele dreptului de proprietate, drepturi reale de garanție și sarcini	Referințe
NU SUNT	

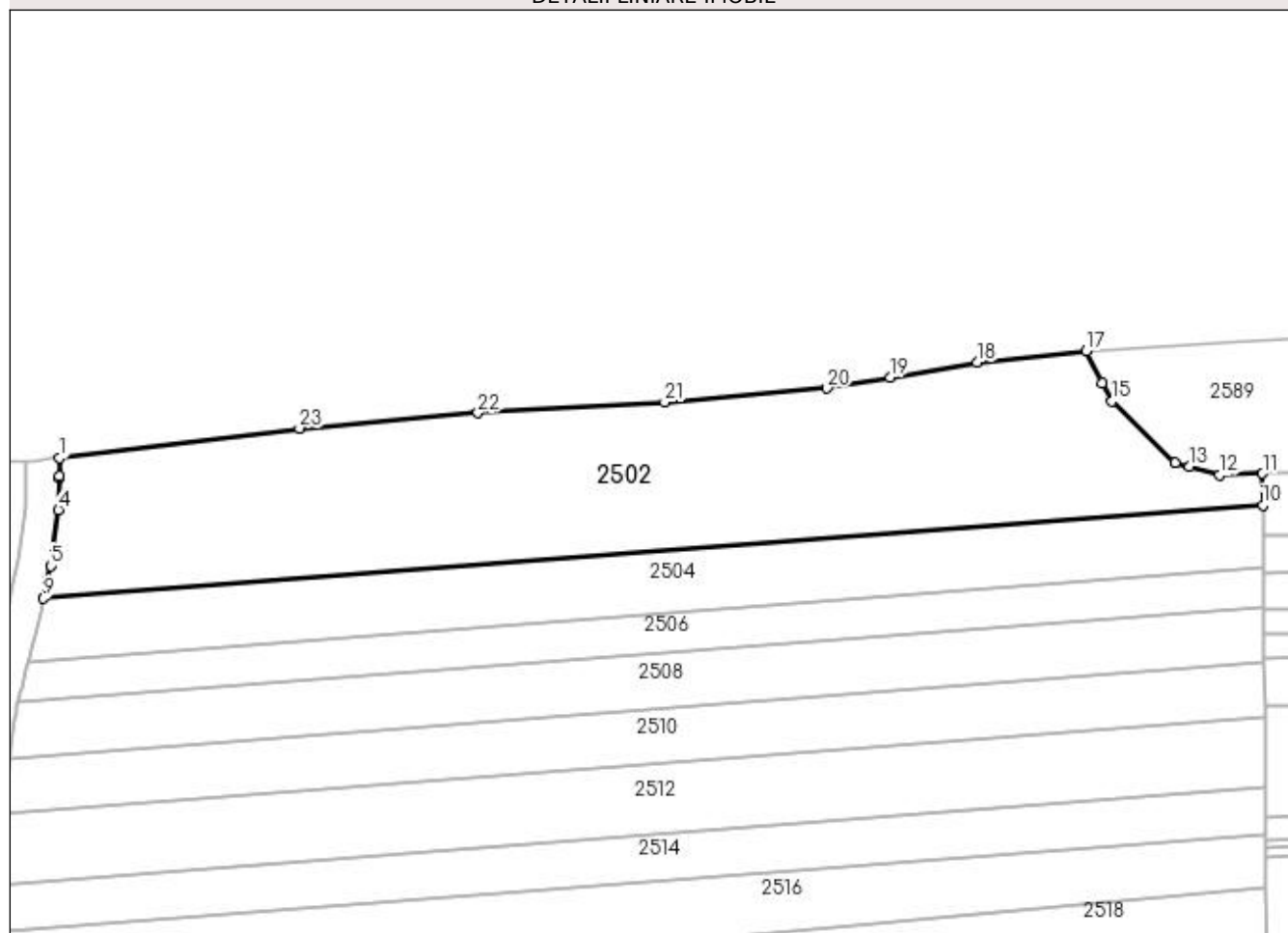
Anexa Nr. 1 La Partea I

Teren

Nr cadastral	Suprafața (mp)*	Observații / Referințe
	5.529	Imobil traversat de limita administrativa dintre UAT Suceava si UAT Mitocu Dragomirnei.

* Suprafața este determinată în planul de proiecție Stereo 70.

DETALII LINIARE IMOBIL



Date referitoare la teren

Crt	Categorie folosință	Intra vilan	Suprafața (mp)	Tarla	Parcelă	Nr. topo	Observații / Referințe
1	arabil	DA	4.811	38	498,502	-	
2	arabil	NU	718	38	498,502	-	

Lungime Segmente

1) Valorile lungimilor segmentelor sunt obținute din proiecție în plan.

Punct început	X / Y	Punct sfârșit	X / Y	Lungime segment (** (m)
1	594.094,54 688.480,918	2	594.094,456 688.477,549	3.37
3	594.094,446 688.477,18	4	594.094,302 688.471,468	5.714
5	594.092,919 688.461,343	6	594.092,299 688.458,583	2.829
7	594.092,24 688.458,319	8	594.092,239 688.458,315	0.004

Punct început	X / Y	Punct sfârșit	X / Y	Lungime segment (** (m)
2	594.094,456 688.477,549	3	594.094,446 688.477,18	0.369
4	594.094,302 688.471,468	5	594.092,919 688.461,343	10.219
6	594.092,299 688.458,583	7	594.092,24 688.458,319	0.271
8	594.092,239 688.458,315	9	594.091,602 688.455,478	2.908

Punct început	X / Y	Punct sfârșit	X / Y	Lungime segment (** (m))
9	594.091,602 688.455,478	10	594.312,514 688.472,37	221.557
11	594.312,466 688.478,082	12	594.304,608 688.477,743	7.865
13	594.299,204 688.479,323	14	594.296,684 688.480,059	2.625
15	594.285,166 688.491,145	16	594.283,461 688.494,484	3.749
17	594.280,524 688.500,238	18	594.260,711 688.498,23	19.914
19	594.244,985 688.495,49	20	594.233,551 688.493,497	11.606
21	594.204,13 688.490,991	22	594.170,308 688.489,037	33.878
23	594.137,984 688.486,247	1	594.094,54 688.480,918	43.77

Punct început	X / Y	Punct sfârșit	X / Y	Lungime segment (** (m))
10	594.312,514 688.472,37	11	594.312,466 688.478,082	5.712
12	594.304,608 688.477,743	13	594.299,204 688.479,323	5.63
14	594.296,684 688.480,059	15	594.285,166 688.491,145	15.986
16	594.283,461 688.494,484	17	594.280,524 688.500,238	6.46
18	594.260,711 688.498,23	19	594.244,985 688.495,49	15.963
20	594.233,551 688.493,497	21	594.204,13 688.490,991	29.528
22	594.170,308 688.489,037	23	594.137,984 688.486,247	32.444

** Lungimile segmentelor sunt determinate în planul de proiecție Stereo 70 și sunt rotunjite la 1 milimetru.

*** Distanța dintre puncte este formată din segmente cumulate ce sunt mai mici decât valoarea 1 milimetru.

**DATE DESPRE IMOBILUL NR. 2503**

Oficiul de Cadastru și Publicitate Imobiliară SUCEAVA
Biroul de Cadastru și Publicitate Imobiliară Suceava

A. Partea I. Descrierea imobilului

TEREN Intravilan

Adresa: Loc. Suceava, Jud. Suceava

Nr. Crt	Nr cadastral Nr. topografic	Suprafața* (mp)	Observații / Referințe
A1		Din acte: 2.800 Masurata: 310	Sector cadastral:7 Teren neimprejmuit; Diferența de suprafață se regăsește la ID 2504.

B. Partea II. Proprietari și acte

Inscrieri privitoare la dreptul de proprietate și alte drepturi reale		Referințe
/		
Act Notarial nr. 1831, din 30/07/2004 emis de BNP ADELA IVASCU;		
B1	Intabulare, drept de PROPRIETATEcumpărare, dobandit prin Conventie, cota actuala 1/1 1) CIOBANU DORINEL, Lipsă CNP proprietar. 2) CIOBANU ELENA	A1

C. Partea III. SARCINI .

Inscrieri privind dezmembramintele dreptului de proprietate, drepturi reale de garanție și sarcini	Referințe
NU SUNT	

Anexa Nr. 1 La Partea I

Teren

Nr cadastral	Suprafața (mp)*	Observații / Referințe
	Din acte: 2.800 Masurata: 310	Diferența de suprafață se regăsește la ID 2504.

* Suprafața este determinată în planul de proiecție Stereo 70.

DETALII LINIARE IMOBIL



Date referitoare la teren

Crt	Categorie folosință	Intra vilan	Suprafața (mp)	Tarla	Parcelă	Nr. topo	Observații / Referințe
1	arabil	DA	310	38	493	-	

Lungime Segmente

1) Valorile lungimilor segmentelor sunt obținute din proiecție în plan.

Punct început	X / Y	Punct sfârșit	X / Y	Lungime segment (** (m)
1	594.084,284 688.450,267	2	594.084,579 688.451,583	1.349
2	594.084,579 688.451,583	3	594.085,956 688.457,717	6.287
3	594.085,956 688.457,717	4	594.085,984 688.457,841	0.127
4	594.085,984 688.457,841	5	594.085,988 688.457,859	0.018
5	594.085,988 688.457,859	6	594.037,249 688.454,132	48.881

Punct început	X / Y	Punct sfârșit	X / Y	Lungime segment (** (m)
6	594.037,249 688.454,132	7	594.037,254 688.454,115	0.018
7	594.037,254 688.454,115	8	594.038,409 688.449,857	4.412
8	594.038,409 688.449,857	9	594.038,438 688.449,752	0.109
9	594.038,438 688.449,752	10	594.038,429 688.448,553	1.199
10	594.038,429 688.448,553	1	594.084,284 688.450,267	45.887

** Lungimile segmentelor sunt determinate în planul de proiecție Stereo 70 și sunt rotunjite la 1 milimetru.

*** Distanța dintre puncte este formată din segmente cumulate ce sunt mai mici decât valoarea 1 milimetru.

**DATE DESPRE IMOBILUL NR. 2504**

Oficiul de Cadastru și Publicitate Imobiliară SUCEAVA
Biroul de Cadastru și Publicitate Imobiliară Suceava

A. Partea I. Descrierea imobilului

TEREN Intravilan

Adresa: Loc. Suceava, Jud. Suceava

Nr. Crt	Nr cadastral Nr. topografic	Suprafața* (mp)	Observații / Referințe
A1		Din acte: 2.800 Masurata: 2.490	Sector cadastral:7 Teren neimprejmuit; Diferența de suprafață se regăsește la ID 2503.

B. Partea II. Proprietari și acte

Inscrieri privitoare la dreptul de proprietate și alte drepturi reale		Referințe
/		
Act Notarial nr. 1831, din 30/07/2004 emis de BNP ADELA IVASCU;		
B1	Intabulare, drept de PROPRIETATEcumpărare, dobandit prin Conventie, cota actuala 1/1 1) CIOBANU DORINEL, Lipsă CNP proprietar. 2) CIOBANU ELENA	A1

C. Partea III. SARCINI .

Inscrieri privind dezmembramintele dreptului de proprietate, drepturi reale de garanție și sarcini	Referințe
NU SUNT	

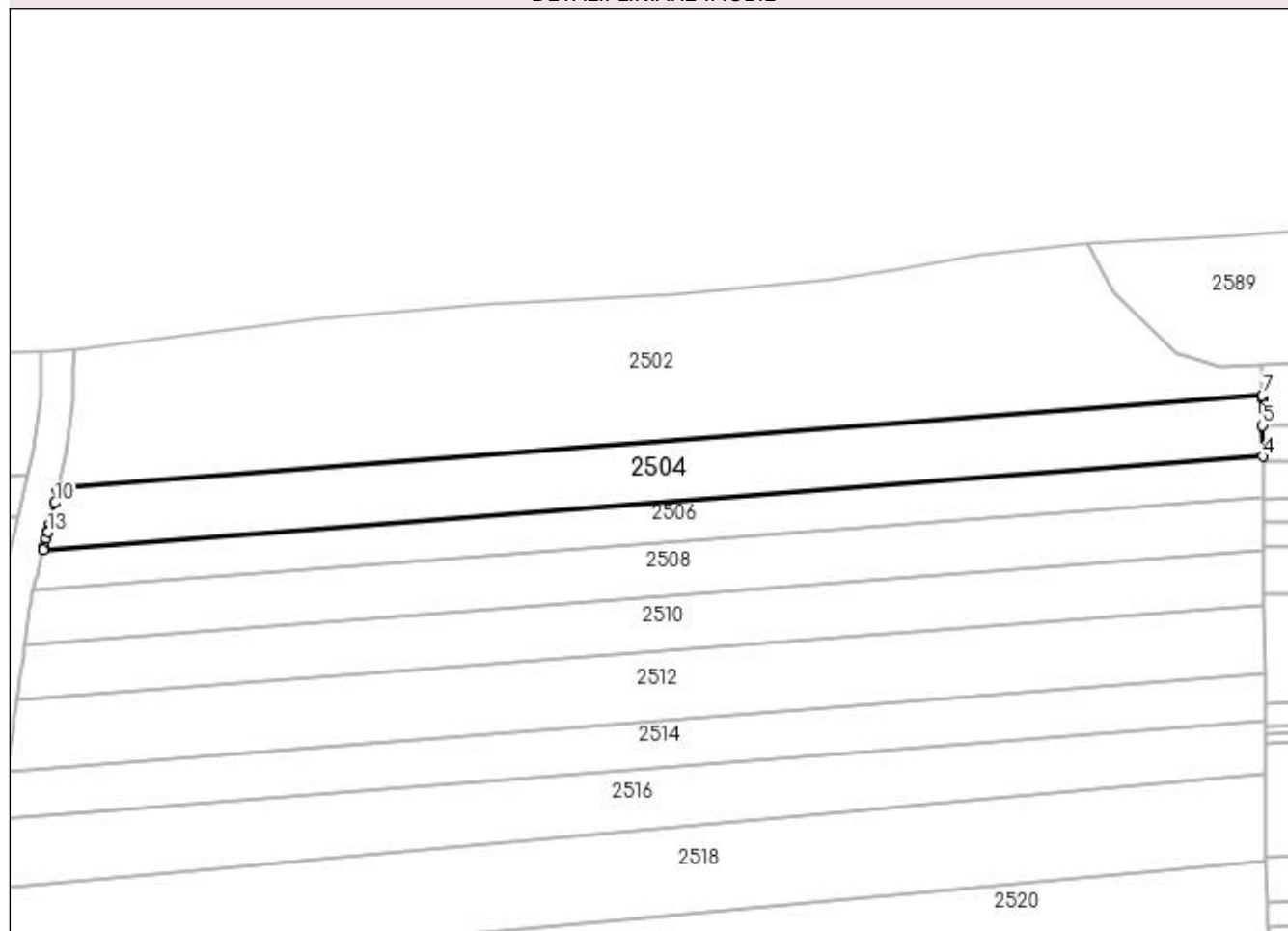
Anexa Nr. 1 La Partea I

Teren

Nr cadastral	Suprafața (mp)*	Observații / Referințe
	Din acte: 2.800 Masurata: 2.490	Diferența de suprafață se regăsește la ID 2503.

* Suprafața este determinată în planul de proiecție Stereo 70.

DETALII LINIARE IMOBIL



Date referitoare la teren

Crt	Categorie folosință	Intra vilan	Suprafața (mp)	Tarla	Parcelă	Nr. topo	Observații / Referințe
1	arabil	DA	2.490	38	502	-	

Lungime Segmente

1) Valorile lungimilor segmentelor sunt obținute din proiecție în plan.

Punct început	X / Y	Punct sfârșit	X / Y	Lungime segment (** (m)
1	594.089,44 688.446,223	2	594.089,016 688.444,581	1.696
2	594.089,016 688.444,581	3	594.088,883 688.444,067	0.531
3	594.088,883 688.444,067	4	594.312,609 688.461,175	224.379
4	594.312,609 688.461,175	5	594.312,561 688.466,857	5.682
5	594.312,561 688.466,857	6	594.312,518 688.471,918	5.061

Punct început	X / Y	Punct sfârșit	X / Y	Lungime segment (** (m)
6	594.312,518 688.471,918	7	594.312,514 688.472,37	0.452
7	594.312,514 688.472,37	8	594.091,602 688.455,478	221.557
8	594.091,602 688.455,478	9	594.091,499 688.455,017	0.472
9	594.091,499 688.455,017	10	594.090,98 688.452,706	2.369
10	594.090,98 688.452,706	11	594.090,095 688.448,763	4.041
11	594.090,095 688.448,763	12	594.089,778 688.447,533	1.27
12	594.089,778 688.447,533	13	594.089,715 688.447,29	0.251
13	594.089,715 688.447,29	1	594.089,44 688.446,223	1.102

** Lungimile segmentelor sunt determinate în planul de proiecție Stereo 70 și sunt rotunjite la 1 milimetru.

*** Distanța dintre puncte este formată din segmente cumulate ce sunt mai mici decât valoarea 1 milimetru.

**DATE DESPRE IMOBILUL NR. 2505**

Oficiul de Cadastru și Publicitate Imobiliară SUCEAVA
Biroul de Cadastru și Publicitate Imobiliară Suceava

A. Partea I. Descrierea imobilului

TEREN Intravilan

Adresa: Loc. Suceava, Jud. Suceava

Nr. Crt	Nr cadastral Nr. topografic	Suprafața* (mp)	Observații / Referințe
A1	60480	550	Sector cadastral:7 Teren neimprejmuit;

B. Partea II. Proprietari și acte

Inscrieri privitoare la dreptul de proprietate și alte drepturi reale	Referințe
5403 / 29/01/2024	
Act Notarial nr. 844, din 06/03/2018 emis de BIN NEGURA ADINA LOREDANA;	
B6	Intabulare, drept de PROPRIETATE bun propriu cu titlu de cumparare, dobandit prin Conventie, cota actuala 1/1 1) ANDREI FLORIN-MARCEL
	A1

C. Partea III. SARCINI .

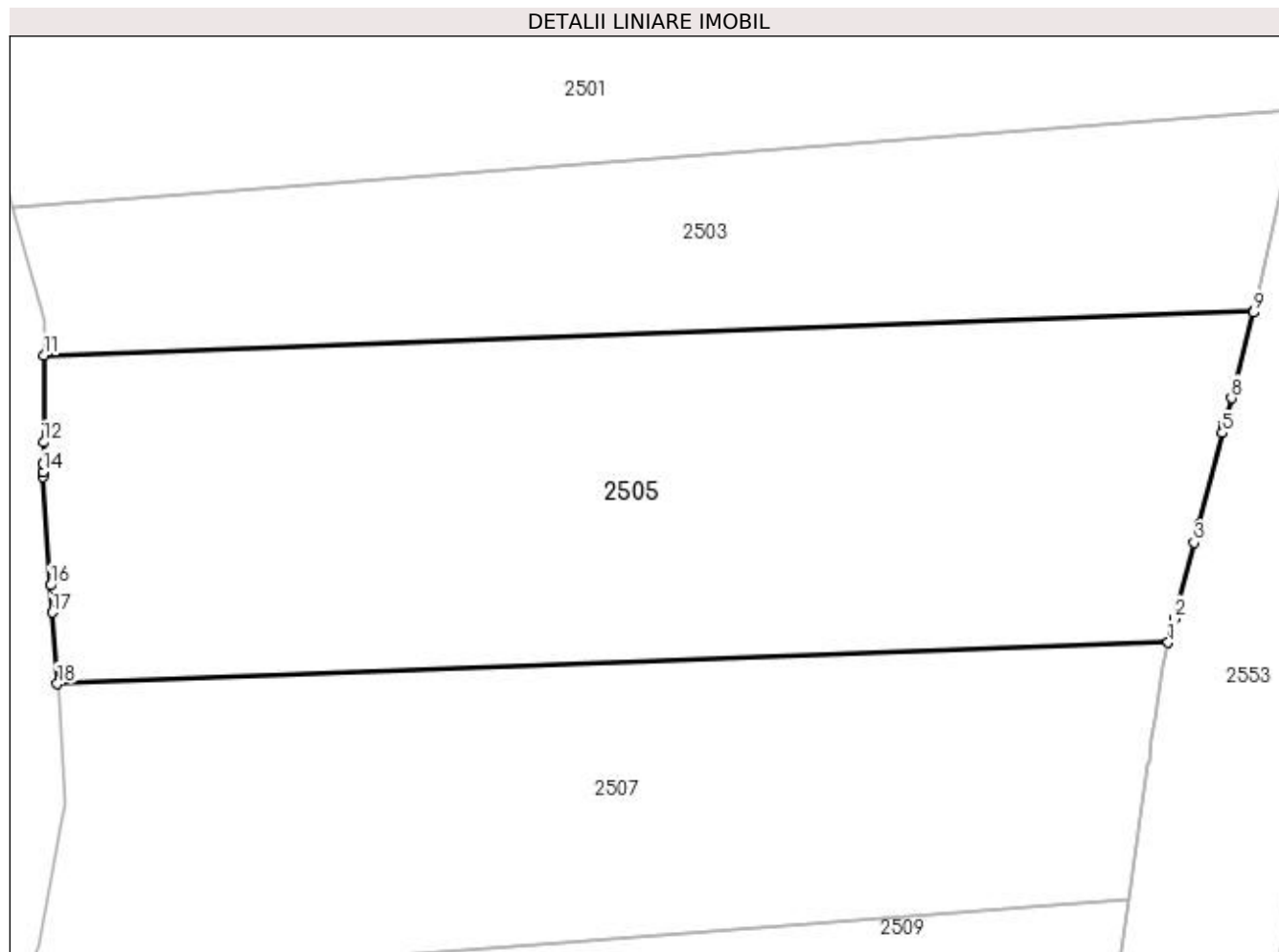
Inscrieri privind dezmembramintele dreptului de proprietate, drepturi reale de garanție și sarcini	Referințe
NU SUNT	

Anexa Nr. 1 La Partea I

Teren

Nr cadastral	Suprafața (mp)*	Observații / Referințe
60480	550	

* Suprafața este determinată în planul de proiecție Stereo 70.



Date referitoare la teren

Crt	Categorie folosință	Intravilan	Suprafața (mp)	Tarla	Parcelă	Nr. topo	Observații / Referințe
1	arabil	DA	550	38	493	-	

Lungime Segmente

1) Valorile lungimilor segmentelor sunt obținute din proiecție în plan.

Punct început	X / Y	Punct sfârșit	X / Y	Lungime segment (** (m)
1	594.081,035 688.437,671	2	594.081,269 688.438,577	0.936
2	594.081,269 688.438,577	3	594.082,012 688.441,453	2.97
3	594.082,012 688.441,453	4	594.082,186 688.442,129	0.698
4	594.082,186 688.442,129	5	594.083,086 688.445,614	3.599
5	594.083,086 688.445,614	6	594.083,136 688.445,809	0.201

Punct început	X / Y	Punct sfârşit	X / Y	Lungime segment (** (m)
6	594.083,136 688.445,809	7	594.083,167 688.445,93	0.125
7	594.083,167 688.445,93	8	594.083,426 688.446,934	1.037
8	594.083,426 688.446,934	9	594.084,262 688.450,17	3.342
9	594.084,262 688.450,17	10	594.084,284 688.450,267	0.099
10	594.084,284 688.450,267	11	594.038,429 688.448,553	45.887
11	594.038,429 688.448,553	12	594.038,404 688.445,252	3.301
12	594.038,404 688.445,252	13	594.038,398 688.444,465	0.787
13	594.038,398 688.444,465	14	594.038,396 688.444,137	0.328
14	594.038,396 688.444,137	15	594.038,394 688.443,943	0.194
15	594.038,394 688.443,943	16	594.038,677 688.439,834	4.119
16	594.038,677 688.439,834	17	594.038,748 688.438,808	1.028
17	594.038,748 688.438,808	18	594.038,934 688.436,098	2.716
18	594.038,934 688.436,098	1	594.081,035 688.437,671	42.13

** Lungimile segmentelor sunt determinate în planul de proiecție Stereo 70 și sunt rotunjite la 1 milimetru.

*** Distanța dintre puncte este formată din segmente cumulate ce sunt mai mici decât valoarea 1 milimetru.

**DATE DESPRE IMOBILUL NR. 2506**

Oficiul de Cadastru și Publicitate Imobiliară SUCEAVA
Biroul de Cadastru și Publicitate Imobiliară Suceava

A. Partea I. Descrierea imobilului

TEREN Intravilan

Adresa: Loc. Suceava, Jud. Suceava

Nr. Crt	Nr cadastral Nr. topografic	Suprafața* (mp)	Observații / Referințe
A1	60516	1.650	Sector cadastral:7 Teren neimprejmuit;

B. Partea II. Proprietari și acte

Inscrieri privitoare la dreptul de proprietate și alte drepturi reale	Referințe
5409 / 29/01/2024	
Act Notarial nr. Contract de vânzare nr. 844, din 06/03/2018 emis de BIN NEGURA ADINA LOREDANA;	
B6	Intabulare, drept de PROPRIETATE, dobândit prin Conventie, cota actuala 1/1 1) ANDREI FLORIN-MARCEL, bun propriu
	A1

C. Partea III. SARCINI .

Inscrieri privind dezmembramintele dreptului de proprietate, drepturi reale de garanție și sarcini	Referințe
NU SUNT	

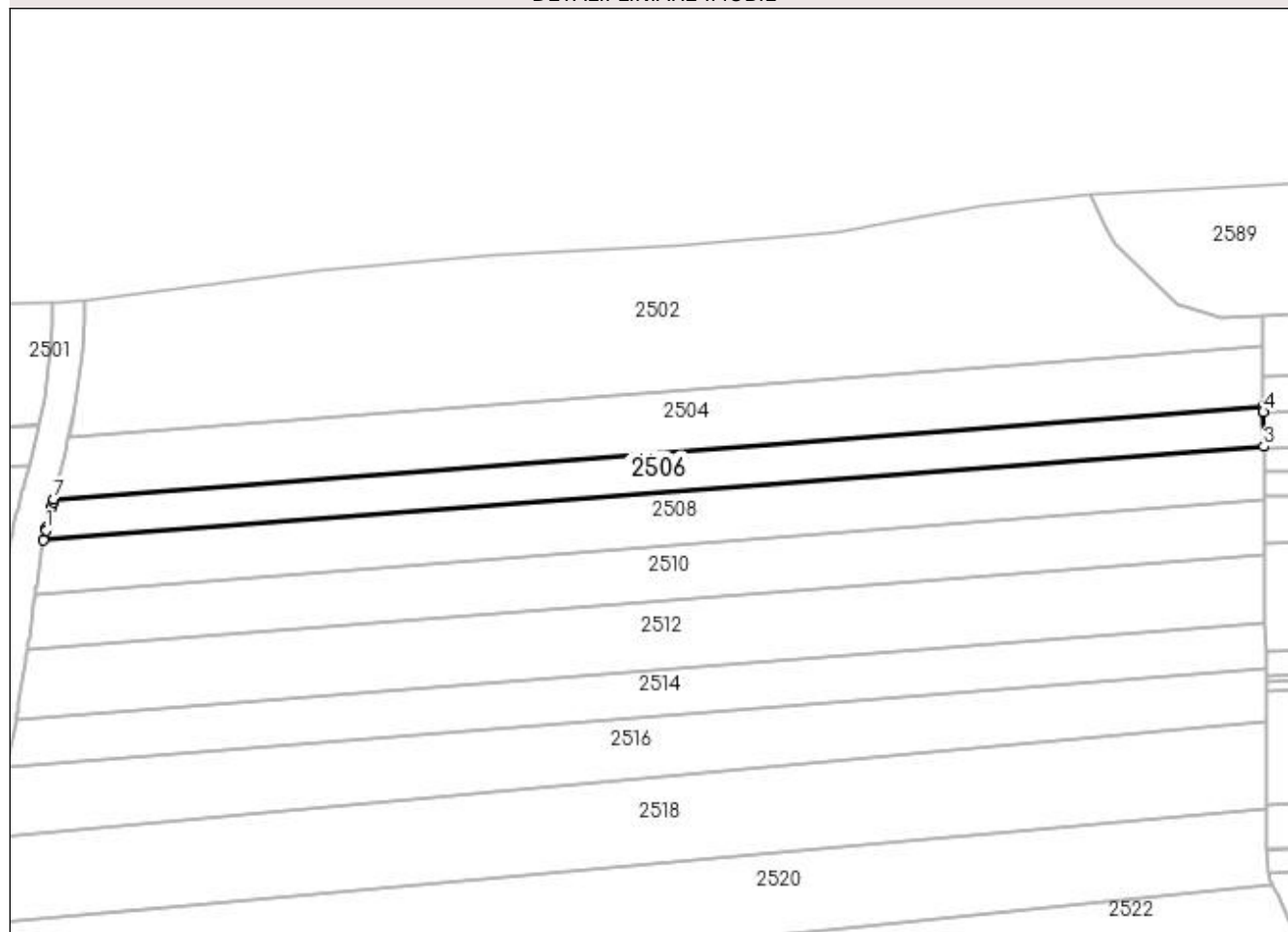
Anexa Nr. 1 La Partea I

Teren

Nr cadastral	Suprafața (mp)*	Observații / Referințe
60516	1.650	

* Suprafața este determinată în planul de proiecție Stereo 70.

DETALII LINIARE IMOBIL



Date referitoare la teren

Crt	Categorie folosință	Intravilan	Suprafața (mp)	Tarla	Parcelă	Nr. topo	Observații / Referințe
1	arabil	DA	1.650	38	502	-	

Lungime Segmente

1) Valorile lungimilor segmentelor sunt obținute din proiecție în plan.

Punct început	X / Y	Punct sfârșit	X / Y	Lungime segment (** (m)
1	594.087,402 688.438,33	2	594.086,949 688.436,577	1.811
2	594.086,949 688.436,577	3	594.312,672 688.453,837	226.382
3	594.312,672 688.453,837	4	594.312,618 688.460,176	6.339
4	594.312,618 688.460,176	5	594.312,613 688.460,729	0.553
5	594.312,613 688.460,729	6	594.312,609 688.461,175	0.446

Punct început	X / Y	Punct sfârșit	X / Y	Lungime segment (** (m)
6	594.312,609 688.461,175	7	594.088,883 688.444,067	224.379
7	594.088,883 688.444,067	8	594.088,765 688.443,612	0.47
8	594.088,765 688.443,612	9	594.088,508 688.442,613	1.032
9	594.088,508 688.442,613	10	594.088,498 688.442,578	0.036
10	594.088,498 688.442,578	11	594.087,583 688.439,033	3.661
11	594.087,583 688.439,033	12	594.087,47 688.438,593	0.454
12	594.087,47 688.438,593	1	594.087,402 688.438,33	0.272

** Lungimile segmentelor sunt determinate în planul de proiecție Stereo 70 și sunt rotunjite la 1 milimetru.

*** Distanța dintre puncte este formată din segmente cumulate ce sunt mai mici decât valoarea 1 milimetru.

**DATE DESPRE IMOBILUL NR. 2507**

Oficiul de Cadastru și Publicitate Imobiliară SUCEAVA
Biroul de Cadastru și Publicitate Imobiliară Suceava

A. Partea I. Descrierea imobilului

TEREN Intravilan

Adresa: Loc. Suceava, Jud. Suceava

Nr. Crt	Nr cadastral Nr. topografic	Suprafața* (mp)	Observații / Referințe
A1		Din acte: 2.700 Masurata: 435	Sector cadastral:7 Teren neimprejmuit; Diferența de suprafață se regăsește la ID 2508.

B. Partea II. Proprietari și acte

Inscrieri privitoare la dreptul de proprietate și alte drepturi reale		Referințe
/		
Act Administrativ nr. 2149, din 08/12/1999 emis de CJSDPAT SUCEAVA;		
B1	Intabulare, drept de PROPRIETATE, dobândit prin Reconstituire, cota actuala 1/1 1) CÎRCU VASILE, Lipsă CNP proprietar. DEFUNCT:Da	A1

C. Partea III. SARCINI .

Inscrieri privind dezmembramintele dreptului de proprietate, drepturi reale de garanție și sarcini	Referințe
NU SUNT	

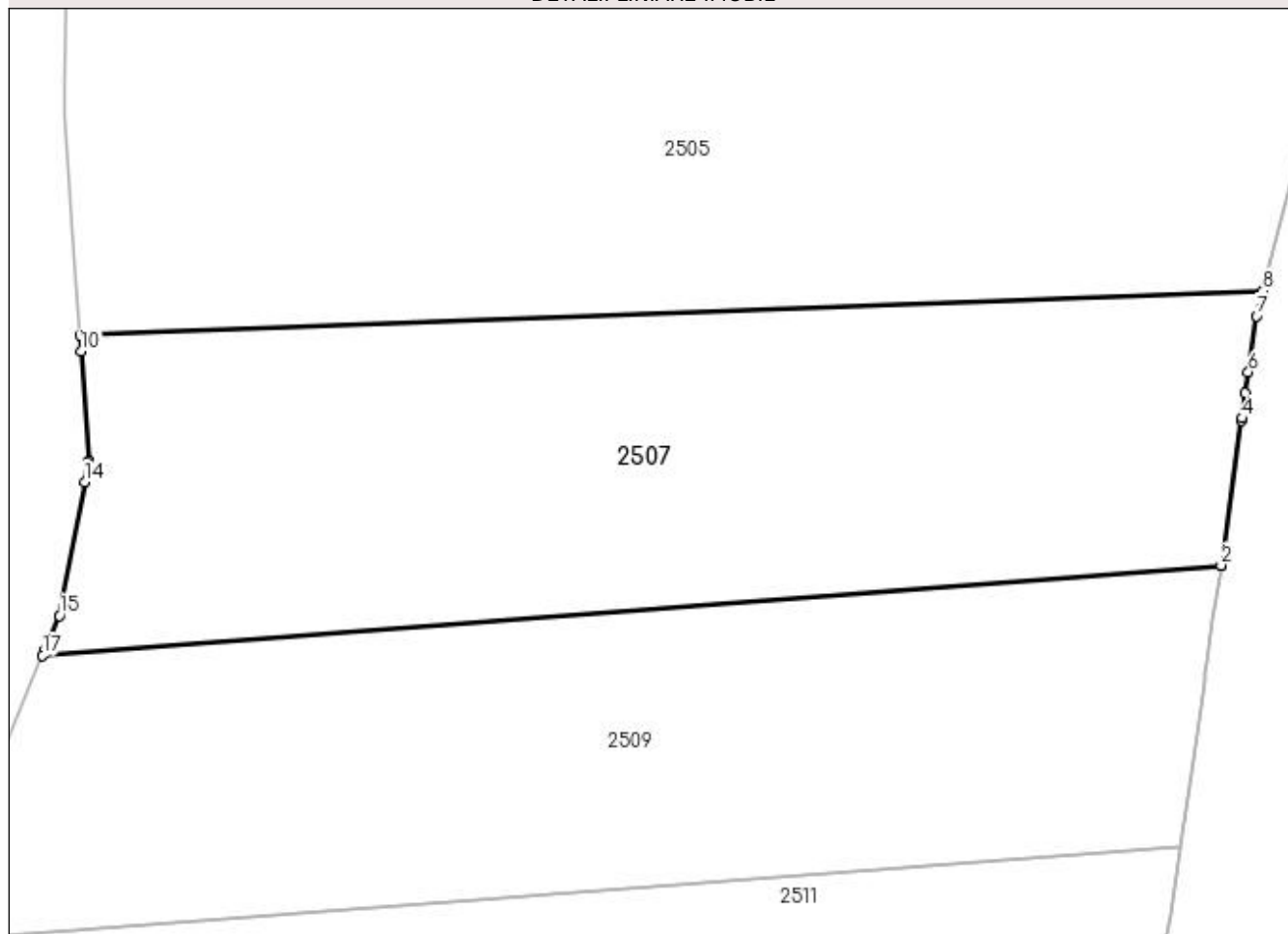
Anexa Nr. 1 La Partea I

Teren

Nr cadastral	Suprafața (mp)*	Observații / Referințe
	Din acte: 2.700 Masurata: 435	Diferența de suprafață se regăsește la ID 2508.

* Suprafața este determinată în planul de proiecție Stereo 70.

DETALII LINIARE IMOBIL



Date referitoare la teren

Crt	Categorie folosință	Intravilan	Suprafața (mp)	Tarla	Parcelă	Nr. topo	Observații / Referințe
1	arabil	DA	435	38	493	-	

Lungime Segmente

1) Valorile lungimilor segmentelor sunt obținute din proiecție în plan.

Punct început	X / Y	Punct sfârșit	X / Y	Lungime segment (** (m)
1	594.079,545 688.427,911	2	594.079,545 688.427,916	0.005
2	594.079,545 688.427,916	3	594.080,278 688.433,067	5.203
3	594.080,278 688.433,067	4	594.080,289 688.433,145	0.079
4	594.080,289 688.433,145	5	594.080,416 688.434,038	0.902
5	594.080,416 688.434,038	6	594.080,521 688.434,78	0.749

Punct început	X / Y	Punct sfârșit	X / Y	Lungime segment (** (m)
6	594.080,521 688.434,78	7	594.080,806 688.436,783	2.023
7	594.080,806 688.436,783	8	594.081,035 688.437,671	0.917
8	594.081,035 688.437,671	9	594.038,934 688.436,098	42.13
9	594.038,934 688.436,098	10	594.038,973 688.435,527	0.572
10	594.038,973 688.435,527	11	594.039,242 688.431,624	3.912
11	594.039,242 688.431,624	12	594.039,243 688.431,61	0.014
12	594.039,243 688.431,61	13	594.039,228 688.431,533	0.078
13	594.039,228 688.431,533	14	594.039,104 688.430,879	0.666
14	594.039,104 688.430,879	15	594.038,198 688.426,123	4.842
15	594.038,198 688.426,123	16	594.037,685 688.424,897	1.329
16	594.037,685 688.424,897	17	594.037,604 688.424,704	0.209
17	594.037,604 688.424,704	1	594.079,545 688.427,911	42.063

** Lungimile segmentelor sunt determinate în planul de proiecție Stereo 70 și sunt rotunjite la 1 milimetru.

*** Distanța dintre puncte este formată din segmente cumulate ce sunt mai mici decât valoarea 1 milimetru.

**DATE DESPRE IMOBILUL NR. 2508**

Oficiul de Cadastru și Publicitate Imobiliară SUCEAVA
Biroul de Cadastru și Publicitate Imobiliară Suceava

A. Partea I. Descrierea imobilului

TEREN Intravilan

Adresa: Loc. Suceava, Jud. Suceava

Nr. Crt	Nr cadastral Nr. topografic	Suprafața* (mp)	Observații / Referințe
A1		Din acte: 2.700 Masurata: 2.265	Sector cadastral:7 Teren neimprejmuit; Diferența de suprafață se regăsește la ID 2507.

B. Partea II. Proprietari și acte

Inscrieri privitoare la dreptul de proprietate și alte drepturi reale		Referințe
/		
Act Administrativ nr. 2149, din 08/12/1999 emis de CJSDPAT SUCEAVA;		
B1	Intabulare, drept de PROPRIETATE, dobândit prin Reconstituire, cota actuala 1/1 1) CÎRCU VASILE, Lipsă CNP proprietar. DEFUNCT:Da	A1

C. Partea III. SARCINI .

Inscrieri privind dezmembramintele dreptului de proprietate, drepturi reale de garanție și sarcini	Referințe
NU SUNT	

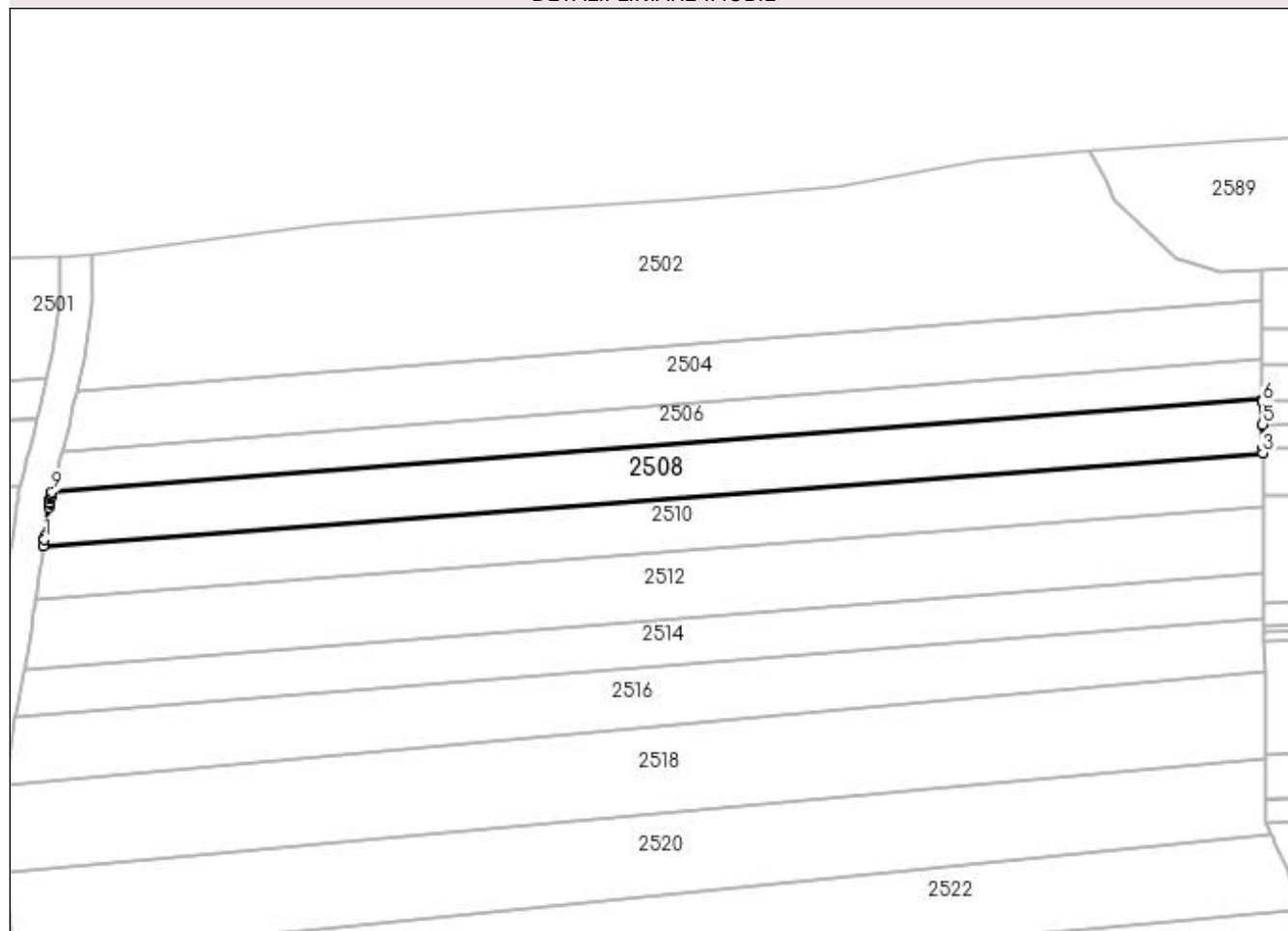
Anexa Nr. 1 La Partea I

Teren

Nr cadastral	Suprafața (mp)*	Observații / Referințe
	Din acte: 2.700 Masurata: 2.265	Diferența de suprafață se regăsește la ID 2507.

* Suprafața este determinată în planul de proiecție Stereo 70.

DETALII LINIARE IMOBIL



Date referitoare la teren

Crt	Categorie folosință	Intra vilan	Suprafața (mp)	Tarla	Parcelă	Nr. topo	Observații / Referințe
1	arabil	DA	2.265	38	502	-	

Lungime Segmente

1) Valorile lungimilor segmentelor sunt obținute din proiecție în plan.

Punct început	X / Y	Punct sfârșit	X / Y	Lungime segment (** (m)
1	594.085,578 688.427,722	2	594.085,399 688.426,463	1.272
2	594.085,399 688.426,463	3	594.312,756 688.443,848	228.021
3	594.312,756 688.443,848	4	594.312,749 688.444,718	0.87
4	594.312,749 688.444,718	5	594.312,712 688.449,113	4.395
5	594.312,712 688.449,113	6	594.312,675 688.453,395	4.282

Punct început	X / Y	Punct sfârșit	X / Y	Lungime segment (** (m)
6	594.312,675 688.453,395	7	594.312,674 688.453,525	0.13
7	594.312,674 688.453,525	8	594.312,672 688.453,837	0.312
8	594.312,672 688.453,837	9	594.086,949 688.436,577	226.382
9	594.086,949 688.436,577	10	594.086,833 688.436,125	0.467
10	594.086,833 688.436,125	11	594.086,699 688.435,608	0.534
11	594.086,699 688.435,608	12	594.086,648 688.435,249	0.363
12	594.086,648 688.435,249	13	594.086,543 688.434,506	0.75
13	594.086,543 688.434,506	14	594.086,528 688.434,403	0.104
14	594.086,528 688.434,403	15	594.086,428 688.433,699	0.711
15	594.086,428 688.433,699	16	594.085,668 688.428,357	5.396
16	594.085,668 688.428,357	17	594.085,603 688.427,9	0.462
17	594.085,603 688.427,9	1	594.085,578 688.427,722	0.18

** Lungimile segmentelor sunt determinate în planul de proiecție Stereo 70 și sunt rotunjite la 1 milimetru.

*** Distanța dintre puncte este formată din segmente cumulate ce sunt mai mici decât valoarea 1 milimetru.

**DATE DESPRE IMOBILUL NR. 2509**

Oficiul de Cadastru și Publicitate Imobiliară SUCEAVA
Biroul de Cadastru și Publicitate Imobiliară Suceava

A. Partea I. Descrierea imobilului

TEREN Intravilan

Adresa: Loc. Suceava, Jud. Suceava

Nr. Crt	Nr cadastral Nr. topografic	Suprafața* (mp)	Observații / Referințe
A1		Din acte: 2.600 Masurata: 430	Sector cadastral:7 Teren neimprejmuit; Diferența de suprafață se regăsește la ID 2510.Imobilul face parte din suprafata de 2700 mp din TP 476/15.08.1993, pozitia A.5.3, iar in AP 9670/18.12.1996 se regaseste la lot. 1, litera h.

B. Partea II. Proprietari și acte

Inscrieri privitoare la dreptul de proprietate și alte drepturi reale		Referințe
/		
Act Notarial nr. 9670, din 18/12/1996 emis de BNP ION LOSTUN;		
B1	Intabulare, drept de PROPRIETATE, dobandit prin PARTAJ, cota actuala 1/1 1) LUPAȘCU ION	A1

C. Partea III. SARCINI .

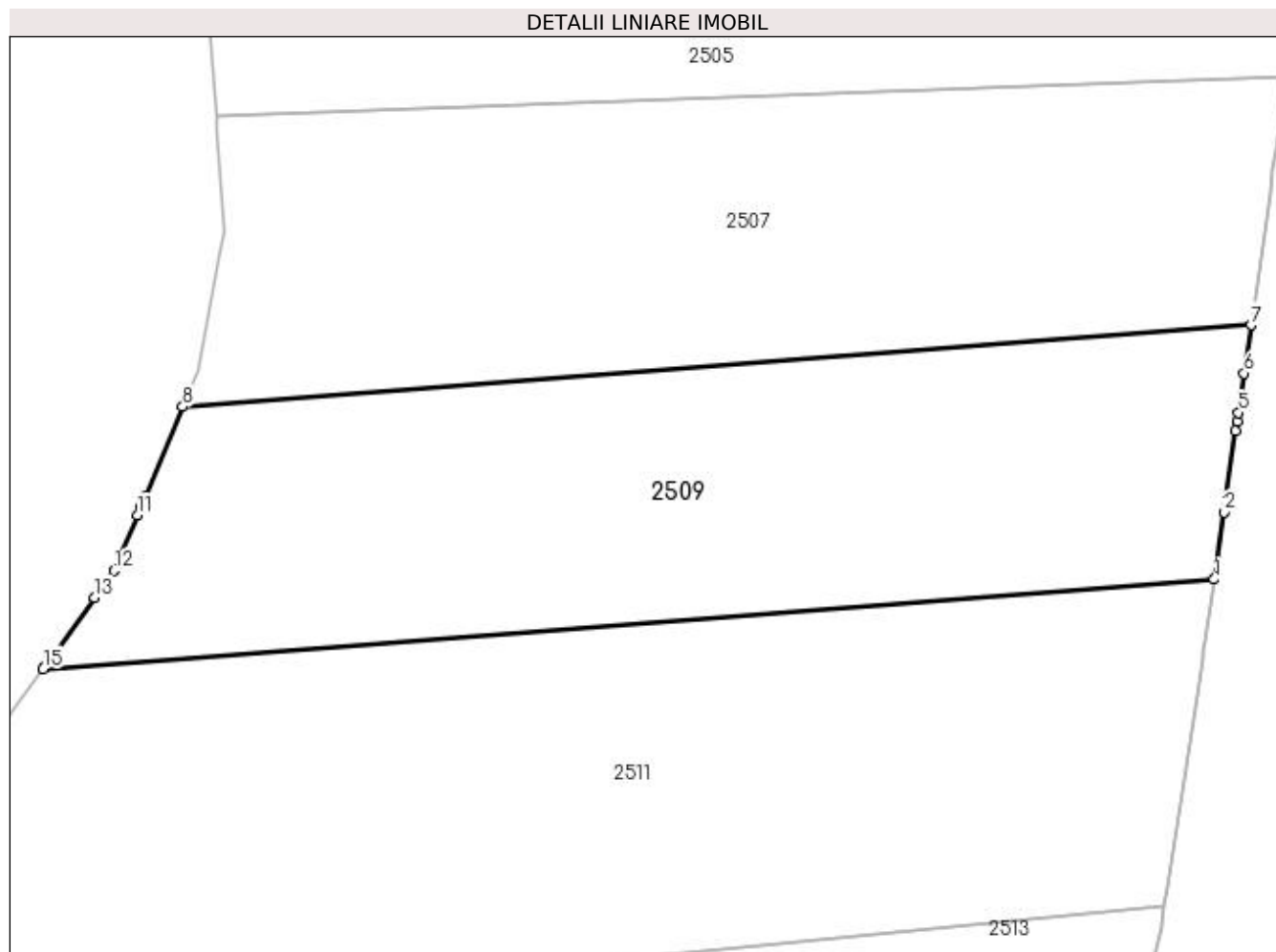
Inscrieri privind dezmembramintele dreptului de proprietate, drepturi reale de garanție și sarcini	Referințe
NU SUNT	

Anexa Nr. 1 La Partea I

Teren

Nr cadastral	Suprafața (mp)*	Observații / Referințe
	Din acte: 2.600 Masurata: 430	Diferența de suprafață se regăsește la ID 2510.Imobilul face parte din suprafata de 2700 mp din TP 476/15.08.1993, pozitia A.5.3, iar in AP 9670/18.12.1996 se regasesete la lot. 1, litera h.

* Suprafața este determinată în planul de proiecție Stereo 70.



Date referitoare la teren

Crt	Categorie folosință	Intravilan	Suprafața (mp)	Tarla	Parcelă	Nr. topo	Observații / Referințe
1	arabil	DA	430	38	493	-	

Lungime Segmente

1) Valorile lungimilor segmentelor sunt obținute din proiecție în plan.

Punct început	X / Y	Punct sfârșit	X / Y	Lungime segment (** (m)
1	594.078,102 688.417,933	2	594.078,484 688.420,566	2.661
2	594.078,484 688.420,566	3	594.078,946 688.423,751	3.218
3	594.078,946 688.423,751	4	594.078,999 688.424,113	0.366
4	594.078,999 688.424,113	5	594.079,052 688.424,475	0.366

Punct început	X / Y	Punct sfârşit	X / Y	Lungime segment (** (m)
5	594.079,052 688.424,475	6	594.079,275 688.426,018	1.559
6	594.079,275 688.426,018	7	594.079,545 688.427,911	1.912
7	594.079,545 688.427,911	8	594.037,604 688.424,704	42.063
8	594.037,604 688.424,704	9	594.036,136 688.421,194	3.805
9	594.036,136 688.421,194	10	594.035,981 688.420,823	0.402
10	594.035,981 688.420,823	11	594.035,826 688.420,453	0.401
11	594.035,826 688.420,453	12	594.034,914 688.418,273	2.363
12	594.034,914 688.418,273	13	594.034,156 688.417,222	1.296
13	594.034,156 688.417,222	14	594.032,228 688.414,549	3.296
14	594.032,228 688.414,549	15	594.032,133 688.414,418	0.162
15	594.032,133 688.414,418	1	594.078,102 688.417,933	46.103

** Lungimile segmentelor sunt determinate în planul de proiecție Stereo 70 și sunt rotunjite la 1 milimetru.

*** Distanța dintre puncte este formată din segmente cumulate ce sunt mai mici decât valoarea 1 milimetru.

**DATE DESPRE IMOBILUL NR. 2510**

Oficiul de Cadastru și Publicitate Imobiliară SUCEAVA
Biroul de Cadastru și Publicitate Imobiliară Suceava

A. Partea I. Descrierea imobilului

TEREN Intravilan

Adresa: Loc. Suceava, Jud. Suceava

Nr. Crt	Nr cadastral Nr. topografic	Suprafața* (mp)	Observații / Referințe
A1		Din acte: 2.600 Masurata: 2.270	Sector cadastral:7 Teren neimprejmuit; Diferența de suprafață se regăsește la ID 2509.Imobilul face parte din suprafata de 2700 mp din TP 476/15.08.1993, pozitia A.5.3, iar in AP 9670/18.12.1996 se regaseste la lot. 1, litera h.

B. Partea II. Proprietari și acte

Inscrieri privitoare la dreptul de proprietate și alte drepturi reale		Referințe
/		
Act Notarial nr. 9670, din 18/12/1996 emis de BNP ION LOSTUN;		
B1	Intabulare, drept de PROPRIETATE, dobandit prin PARTAJ, cota actuala 1/1 1) LUPAȘCU ION	A1

C. Partea III. SARCINI .

Inscrieri privind dezmembramintele dreptului de proprietate, drepturi reale de garanție și sarcini	Referințe
NU SUNT	

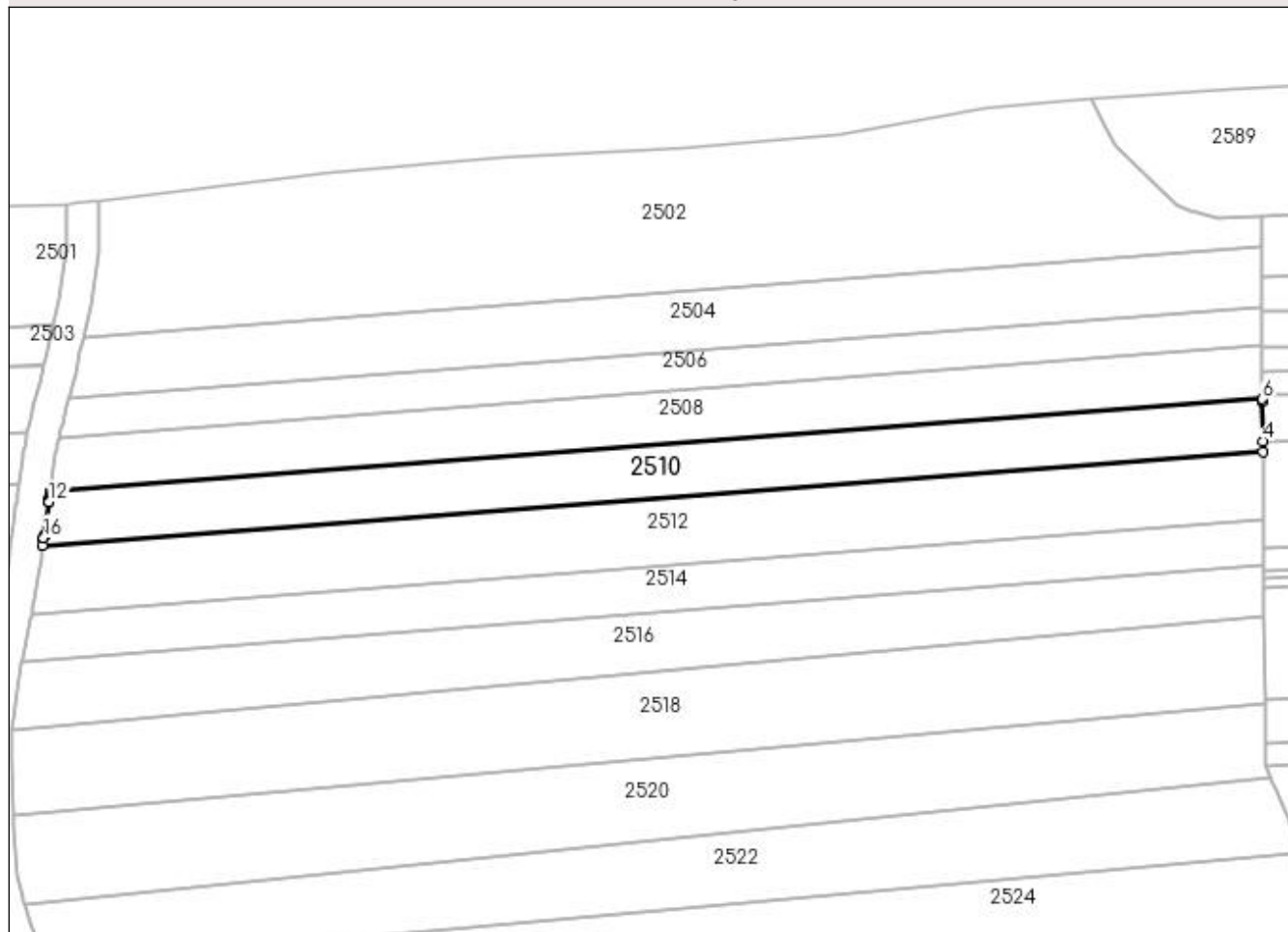
Anexa Nr. 1 La Partea I

Teren

Nr cadastral	Suprafața (mp)*	Observații / Referințe
	Din acte: 2.600 Masurata: 2.270	Diferența de suprafață se regăsește la ID 2509.Imobilul face parte din suprafata de 2700 mp din TP 476/15.08.1993, pozitia A.5.3, iar in AP 9670/18.12.1996 se regasese la lot. 1, litera h.

* Suprafața este determinată în planul de proiecție Stereo 70.

DETALII LINIARE IMOBIL



Date referitoare la teren

Crt	Categorie folosință	Intravilan	Suprafața (mp)	Tarla	Parcelă	Nr. topo	Observații / Referințe
1	arabil	DA	2.270	38	502	-	

Lungime Segmente

1) Valorile lungimilor segmentelor sunt obținute din proiecție în plan.

Punct început	X / Y	Punct sfârșit	X / Y	Lungime segment (** (m)
1	594.084,132 688.417,707	2	594.083,942 688.416,401	1.32
2	594.083,942 688.416,401	3	594.312,841 688.433,904	229.567
3	594.312,841 688.433,904	4	594.312,823 688.435,981	2.077
4	594.312,823 688.435,981	5	594.312,76 688.443,408	7.427

Punct început	X / Y	Punct sfârşit	X / Y	Lungime segment (** (m)
5	594.312,76 688.443,408	6	594.312,756 688.443,848	0.44
6	594.312,756 688.443,848	7	594.085,399 688.426,463	228.021
7	594.085,399 688.426,463	8	594.085,336 688.426,018	0.449
8	594.085,336 688.426,018	9	594.085,215 688.425,165	0.862
9	594.085,215 688.425,165	10	594.085,182 688.424,944	0.223
10	594.085,182 688.424,944	11	594.085,13 688.424,581	0.367
11	594.085,13 688.424,581	12	594.085,121 688.424,519	0.063
12	594.085,121 688.424,519	13	594.084,614 688.421,028	3.528
13	594.084,614 688.421,028	14	594.084,218 688.418,298	2.759
14	594.084,218 688.418,298	15	594.084,204 688.418,204	0.095
15	594.084,204 688.418,204	16	594.084,148 688.417,821	0.387
16	594.084,148 688.417,821	1	594.084,132 688.417,707	0.115

** Lungimile segmentelor sunt determinate în planul de proiecție Stereo 70 și sunt rotunjite la 1 milimetru.

*** Distanța dintre puncte este formată din segmente cumulate ce sunt mai mici decât valoarea 1 milimetru.

**DATE DESPRE IMOBILUL NR. 2511**

Oficiul de Cadastru și Publicitate Imobiliară SUCEAVA
Biroul de Cadastru și Publicitate Imobiliară Suceava

A. Partea I. Descrierea imobilului

TEREN Intravilan

Adresa: Loc. Suceava, Jud. Suceava

Nr. Crt	Nr cadastral Nr. topografic	Suprafața* (mp)	Observații / Referințe
A1		Din acte: 3.600 Masurata: 665	Sector cadastral:7 Teren neimprejmuit; Diferența de suprafață se regăsește la ID 2512.

B. Partea II. Proprietari și acte

Inscrieri privitoare la dreptul de proprietate și alte drepturi reale		Referințe
/		
Act Notarial nr. 3803, din 05/09/2007 emis de BNP OVIDIU BUSUIOC;		
B1	Intabulare, drept de PROPRIETATEcumpărare, dobandit prin Conventie, cota actuala 1/1 1) GORGAN MIHAI 2) GORGAN RODICA	A1

C. Partea III. SARCINI .

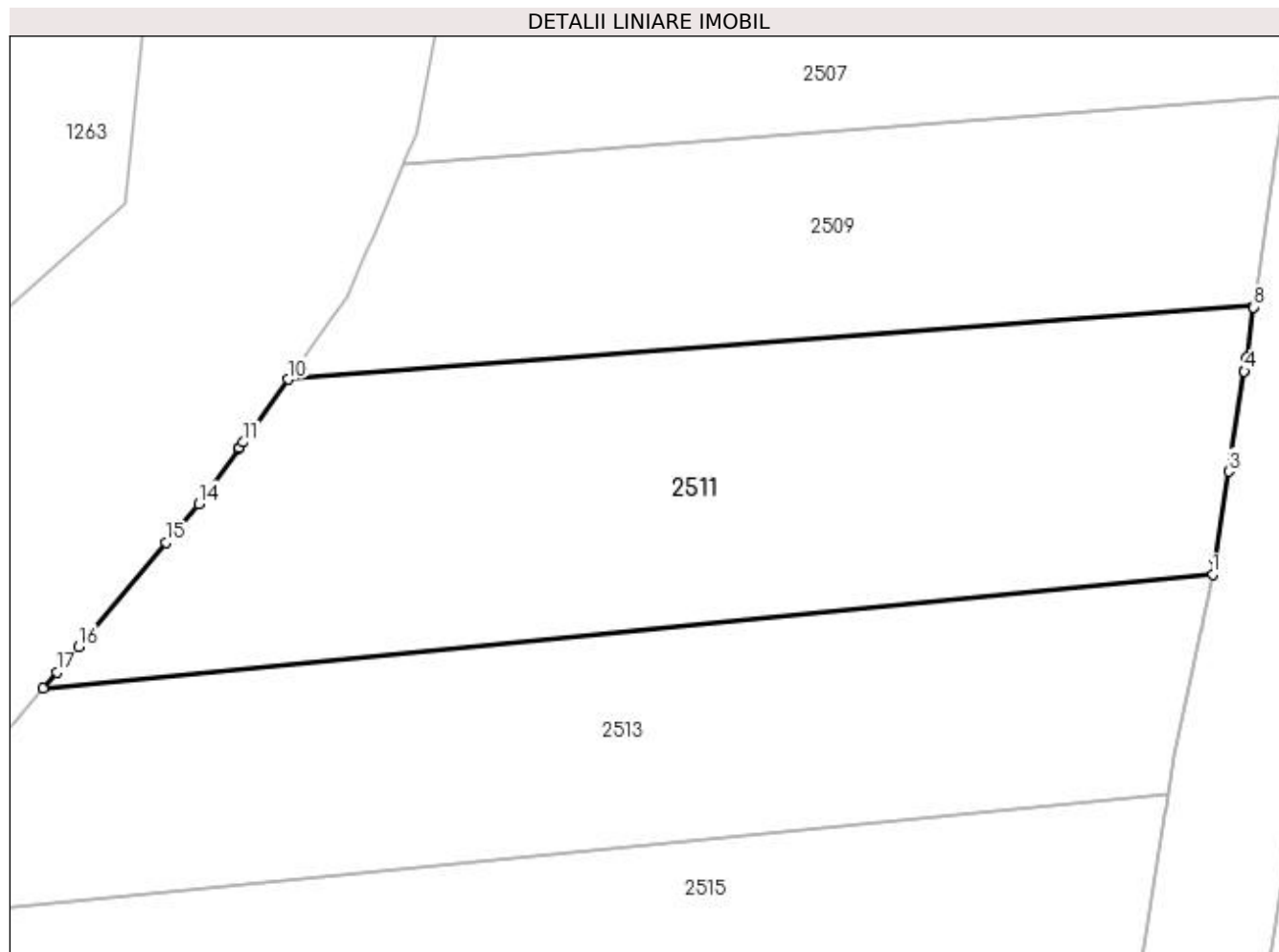
Inscrieri privind dezmembramintele dreptului de proprietate, drepturi reale de garanție și sarcini	Referințe
NU SUNT	

Anexa Nr. 1 La Partea I

Teren

Nr cadastral	Suprafața (mp)*	Observații / Referințe
	Din acte: 3.600 Masurata: 665	Diferența de suprafață se regăsește la ID 2512.

* Suprafața este determinată în planul de proiecție Stereo 70.



Date referitoare la teren

Crt	Categorie folosință	Intra vilan	Suprafața (mp)	Tarla	Parcelă	Nr. topo	Observații / Referințe
1	arabil	DA	665	-	-	-	

Lungime Segmente

1) Valorile lungimilor segmentelor sunt obținute din proiecție în plan.

Punct început	X / Y	Punct sfârșit	X / Y	Lungime segment (** (m)
1	594.076,135 688.405,147	2	594.076,243 688.405,839	0.7
2	594.076,243 688.405,839	3	594.076,9 688.410,044	4.256
3	594.076,9 688.410,044	4	594.077,644 688.414,808	4.822
4	594.077,644 688.414,808	5	594.077,647 688.414,827	0.019
5	594.077,647 688.414,827	6	594.077,697 688.415,148	0.325

Punct început	X / Y	Punct sfârșit	X / Y	Lungime segment (** (m)
6	594.077,697 688.415,148	7	594.077,745 688.415,474	0.33
7	594.077,745 688.415,474	8	594.078,091 688.417,856	2.407
8	594.078,091 688.417,856	9	594.078,102 688.417,933	0.078
9	594.078,102 688.417,933	10	594.032,133 688.414,418	46.103
10	594.032,133 688.414,418	11	594.029,98 688.411,433	3.68
11	594.029,98 688.411,433	12	594.029,789 688.411,168	0.327
12	594.029,789 688.411,168	13	594.029,774 688.411,147	0.026
13	594.029,774 688.411,147	14	594.027,865 688.408,501	3.263
14	594.027,865 688.408,501	15	594.026,309 688.406,653	2.416
15	594.026,309 688.406,653	16	594.022,14 688.401,702	6.472
16	594.022,14 688.401,702	17	594.021,109 688.400,477	1.601
17	594.021,109 688.400,477	18	594.020,467 688.399,715	0.996
18	594.020,467 688.399,715	1	594.076,135 688.405,147	55.932

** Lungimile segmentelor sunt determinate în planul de proiecție Stereo 70 și sunt rotunjite la 1 milimetru.

*** Distanța dintre puncte este formată din segmente cumulate ce sunt mai mici decât valoarea 1 milimetru.

**DATE DESPRE IMOBILUL NR. 2512**

Oficiul de Cadastru și Publicitate Imobiliară SUCEAVA
Biroul de Cadastru și Publicitate Imobiliară Suceava

A. Partea I. Descrierea imobilului

TEREN Intravilan

Adresa: Loc. Suceava, Jud. Suceava

Nr. Crt	Nr cadastral Nr. topografic	Suprafața* (mp)	Observații / Referințe
A1		Din acte: 3.600 Masurata: 2.935	Sector cadastral:7 Teren neimprejmuit; Diferența de suprafață se regăsește la ID 2511.

B. Partea II. Proprietari și acte

Inscrieri privitoare la dreptul de proprietate și alte drepturi reale		Referințe
/		
Act Notarial nr. 3803, din 05/09/2007 emis de BNP OVIDIU BUSUIOC;		
B1	Intabulare, drept de PROPRIETATEcumpărare, dobandit prin Conventie, cota actuala 1/1 1) GORGAN MIHAI 2) GORGAN RODICA	A1

C. Partea III. SARCINI .

Inscrieri privind dezmembramintele dreptului de proprietate, drepturi reale de garanție și sarcini	Referințe
NU SUNT	

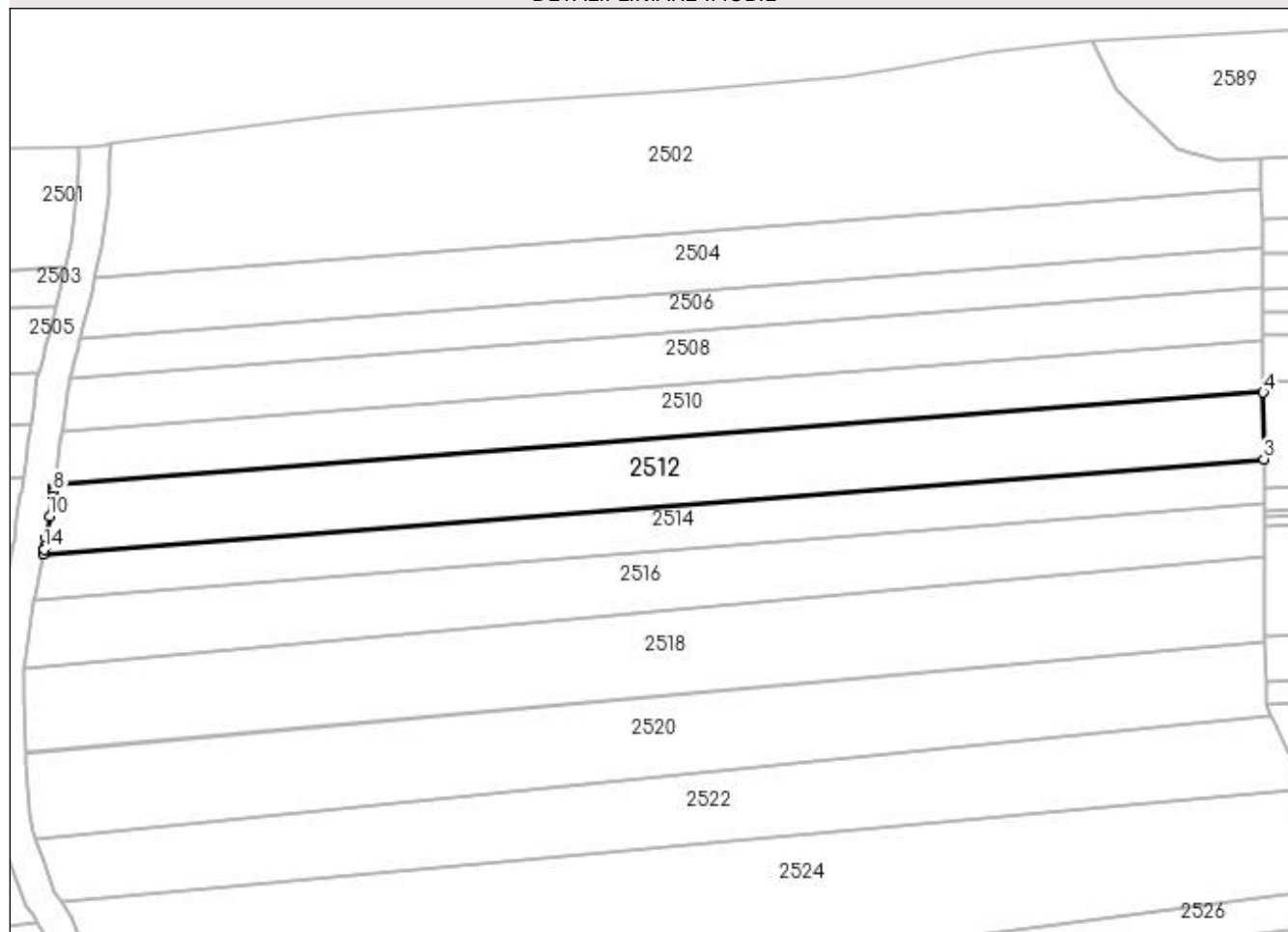
Anexa Nr. 1 La Partea I

Teren

Nr cadastral	Suprafața (mp)*	Observații / Referințe
	Din acte: 3.600 Masurata: 2.935	Diferența de suprafață se regăsește la ID 2511.

* Suprafața este determinată în planul de proiecție Stereo 70.

DETALII LINIARE IMOBIL



Date referitoare la teren

Crt	Categorie folosință	Intra vilan	Suprafața (mp)	Tarla	Parcelă	Nr. topo	Observații / Referințe
1	arabil	DA	2.935	38	502	-	

Lungime Segmente

1) Valorile lungimilor segmentelor sunt obținute din proiecție în plan.

Punct început	X / Y	Punct sfârșit	X / Y	Lungime segment (** (m)
1	594.082,058 688.404,188	2	594.081,923 688.403,327	0.872
2	594.081,923 688.403,327	3	594.312,947 688.421,303	231.722
3	594.312,947 688.421,303	4	594.312,841 688.433,904	12.601
4	594.312,841 688.433,904	5	594.083,942 688.416,401	229.567
5	594.083,942 688.416,401	6	594.083,883 688.415,993	0.412

Punct început	X / Y	Punct sfârșit	X / Y	Lungime segment (** (m)
6	594.083,883 688.415,993	7	594.083,782 688.415,296	0.704
7	594.083,782 688.415,296	8	594.083,764 688.415,174	0.123
8	594.083,764 688.415,174	9	594.083,631 688.414,253	0.931
9	594.083,631 688.414,253	10	594.083,037 688.410,455	3.844
10	594.083,037 688.410,455	11	594.082,389 688.406,309	4.196
11	594.082,389 688.406,309	12	594.082,166 688.404,881	1.445
12	594.082,166 688.404,881	13	594.082,144 688.404,738	0.145
13	594.082,144 688.404,738	14	594.082,066 688.404,239	0.505
14	594.082,066 688.404,239	1	594.082,058 688.404,188	0.052

** Lungimile segmentelor sunt determinate în planul de proiecție Stereo 70 și sunt rotunjite la 1 milimetru.

*** Distanța dintre puncte este formată din segmente cumulate ce sunt mai mici decât valoarea 1 milimetru.

**DATE DESPRE IMOBILUL NR. 2513**

Oficiul de Cadastru și Publicitate Imobiliară SUCEAVA
Biroul de Cadastru și Publicitate Imobiliară Suceava

A. Partea I. Descrierea imobilului

TEREN Intravilan

Adresa: Loc. Suceava, Jud. Suceava

Nr. Crt	Nr cadastral Nr. topografic	Suprafața* (mp)	Observații / Referințe
A1		Din acte: 2.600 Masurata: 630	Sector cadastral:7 Teren neimprejmuit; Diferența de suprafață se regăsește la ID 2514.

B. Partea II. Proprietari și acte

Inscrieri privitoare la dreptul de proprietate și alte drepturi reale		Referințe
/		
Act Notarial nr. 25, din 05/03/2024 emis de BIN CUCIUREANU ALEXANDRU-CLAUDIu;		
B1	Intabulare, drept de PROPRIETATE, dobandit prin Succesiune, cota actuala 3/4 1) ISTRATE MARIA	A1
Act Notarial nr. 26, din 05/03/2024 emis de BIN CUCIUREANU ALEXANDRU-CLAUDIu;		
B2	Intabulare, drept de PROPRIETATE, dobandit prin Succesiune, cota actuala 1/4 1) ISTRATE MARIA	A1

C. Partea III. SARCINI .


Inscrieri privind dezmembramintele dreptului de proprietate, drepturi reale de garanție și sarcini	Referințe
NU SUNT	

Anexa Nr. 1 La Partea I

Teren

Nr cadastral	Suprafața (mp)*	Observații / Referințe
	Din acte: 2.600 Masurata: 630	Diferența de suprafață se regăsește la ID 2514.

* Suprafața este determinată în planul de proiecție Stereo 70.



Date referitoare la teren

Crt	Categorie folosință	Intra vilan	Suprafața (mp)	Tarla	Parcelă	Nr. topo	Observații / Referințe
1	arabil	DA	630	38	139	-	

Lungime Segmente

1) Valorile lungimilor segmentelor sunt obținute din proiecție în plan.

Punct început	X / Y	Punct sfârșit	X / Y	Lungime segment (** (m)
1	594.073,998 688.394,652	2	594.074,28 688.396,457	1.827
2	594.074,28 688.396,457	3	594.075,565 688.402,312	5.994
3	594.075,565 688.402,312	4	594.075,577 688.402,368	0.057
4	594.075,577 688.402,368	5	594.075,581 688.402,385	0.017
5	594.075,581 688.402,385	6	594.075,595 688.402,447	0.064

Punct început	X / Y	Punct sfârşit	X / Y	Lungime segment (** (m)
6	594.075,595 688.402,447	7	594.075,751 688.403,159	0.729
7	594.075,751 688.403,159	8	594.076,005 688.404,314	1.183
8	594.076,005 688.404,314	9	594.076,024 688.404,438	0.125
9	594.076,024 688.404,438	10	594.076,135 688.405,147	0.718
10	594.076,135 688.405,147	11	594.020,467 688.399,715	55.932
11	594.020,467 688.399,715	12	594.019,131 688.398,129	2.074
12	594.019,131 688.398,129	13	594.019,061 688.398,046	0.109
13	594.019,061 688.398,046	14	594.018,943 688.397,906	0.183
14	594.018,943 688.397,906	15	594.018,894 688.397,847	0.077
15	594.018,894 688.397,847	16	594.018,548 688.397,577	0.439
16	594.018,548 688.397,577	17	594.006,939 688.388,522	14.723
17	594.006,939 688.388,522	18	594.006,897 688.388,49	0.053
18	594.006,897 688.388,49	19	594.006,879 688.388,476	0.023
19	594.006,879 688.388,476	20	594.006,38 688.388,055	0.653
20	594.006,38 688.388,055	1	594.073,998 688.394,652	67.939

** Lungimile segmentelor sunt determinate în planul de proiecţie Stereo 70 şi sunt rotunjite la 1 milimetru.

*** Distanţa dintre puncte este formată din segmente cumulate ce sunt mai mici decât valoarea 1 milimetru.

**DATE DESPRE IMOBILUL NR. 2514**

Oficiul de Cadastru și Publicitate Imobiliară SUCEAVA
Biroul de Cadastru și Publicitate Imobiliară Suceava

A. Partea I. Descrierea imobilului

TEREN Intravilan

Adresa: Loc. Suceava, Jud. Suceava

Nr. Crt	Nr cadastral Nr. topografic	Suprafața* (mp)	Observații / Referințe
A1		Din acte: 2.600 Masurata: 1.970	Sector cadastral:7 Teren neimprejmuit; Diferența de suprafață se regăsește la ID 2513.

B. Partea II. Proprietari și acte

Inscrieri privitoare la dreptul de proprietate și alte drepturi reale		Referințe
/		
Act Notarial nr. 25, din 05/03/2024 emis de BIN CUCIUREANU ALEXANDRU-CLAUDIu;		
B1	Intabulare, drept de PROPRIETATE, dobandit prin Succesiune, cota actuala 3/4 1) ISTRATE MARIA	A1
Act Notarial nr. 26, din 05/03/2024 emis de BIN CUCIUREANU ALEXANDRU-CLAUDIu;		
B2	Intabulare, drept de PROPRIETATE, dobandit prin Succesiune, cota actuala 1/4 1) ISTRATE MARIA	A1

C. Partea III. SARCINI .

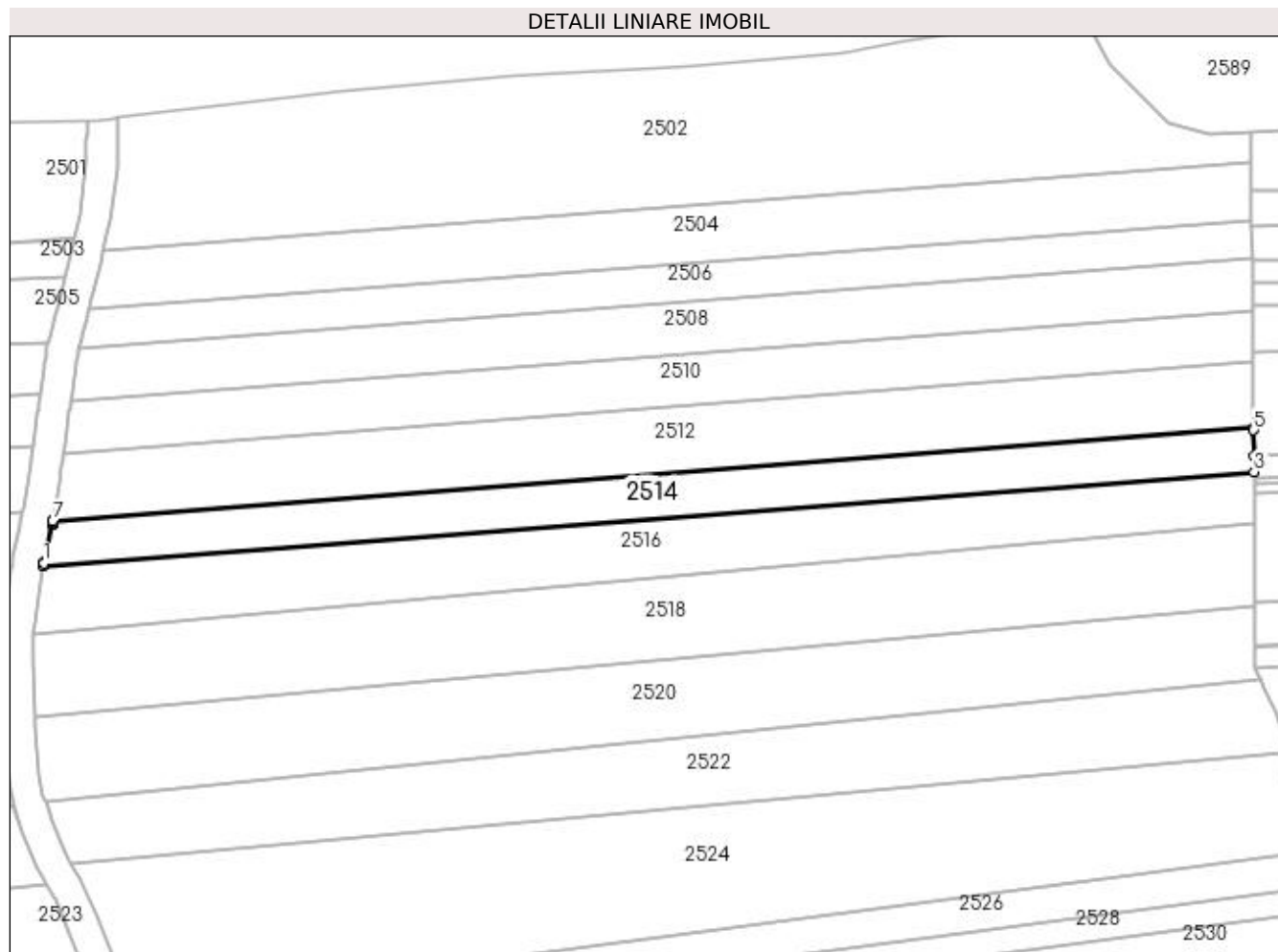
Inscrieri privind dezmembramintele dreptului de proprietate, drepturi reale de garanție și sarcini	Referințe
NU SUNT	

Anexa Nr. 1 La Partea I

Teren

Nr cadastral	Suprafața (mp)*	Observații / Referințe
	Din acte: 2.600 Masurata: 1.970	Diferența de suprafață se regăsește la ID 2513.

* Suprafața este determinată în planul de proiecție Stereo 70.



Date referitoare la teren

Crt	Categorie folosință	Intra vilan	Suprafața (mp)	Tarla	Parcelă	Nr. topo	Observații / Referințe
1	arabil	DA	1.970	38	502	-	

Lungime Segmente

1) Valorile lungimilor segmentelor sunt obținute din proiecție în plan.

Punct început	X / Y	Punct sfârșit	X / Y	Lungime segment (** (m)
1	594.080,172 688.395,302	2	594.080,077 688.394,692	0.617
2	594.080,077 688.394,692	3	594.313,019 688.412,817	233.646
3	594.313,019 688.412,817	4	594.312,994 688.415,865	3.048
4	594.312,994 688.415,865	5	594.312,951 688.420,87	5.005
5	594.312,951 688.420,87	6	594.312,947 688.421,303	0.433

Punct început	X / Y	Punct sfârşit	X / Y	Lungime segment (** (m)
6	594.312,947 688.421,303	7	594.081,923 688.403,327	231.722
7	594.081,923 688.403,327	8	594.081,904 688.403,207	0.121
8	594.081,904 688.403,207	9	594.081,842 688.402,924	0.29
9	594.081,842 688.402,924	10	594.081,834 688.402,887	0.038
10	594.081,834 688.402,887	11	594.081,833 688.402,88	0.007
11	594.081,833 688.402,88	12	594.081,815 688.402,798	0.084
12	594.081,815 688.402,798	13	594.081,801 688.402,734	0.066
13	594.081,801 688.402,734	14	594.080,179 688.395,35	7.56
14	594.080,179 688.395,35	15	594.080,175 688.395,324	0.026
15	594.080,175 688.395,324	1	594.080,172 688.395,302	0.022

** Lungimile segmentelor sunt determinate în planul de proiecţie Stereo 70 şi sunt rotunjite la 1 milimetru.

*** Distanţa dintre puncte este formată din segmente cumulate ce sunt mai mici decât valoarea 1 milimetru.

**DATE DESPRE IMOBILUL NR. 2515**

Oficiul de Cadastru și Publicitate Imobiliară SUCEAVA
Biroul de Cadastru și Publicitate Imobiliară Suceava

A. Partea I. Descrierea imobilului

TEREN Intravilan

Adresa: Loc. Suceava, Jud. Suceava

Nr. Crt	Nr cadastral Nr. topografic	Suprafața* (mp)	Observații / Referințe
A1		Din acte: 3.600 Masurata: 950	Sector cadastral:7 Teren neimprejmuit; Diferența de suprafață se regăsește la ID 2516.

B. Partea II. Proprietari și acte

Inscrieri privitoare la dreptul de proprietate și alte drepturi reale		Referințe
/		
Act Notarial nr. 1306, din 04/04/2005 emis de BNP VALERIANA ILIE;		
B1	Intabulare, drept de PROPRIETATEcumpărare, dobandit prin Conventie, cota actuala 1/1 1) ECOBOAEA VASILE 2) ECOBOAEA ELENA-CRISTINA	A1

C. Partea III. SARCINI .

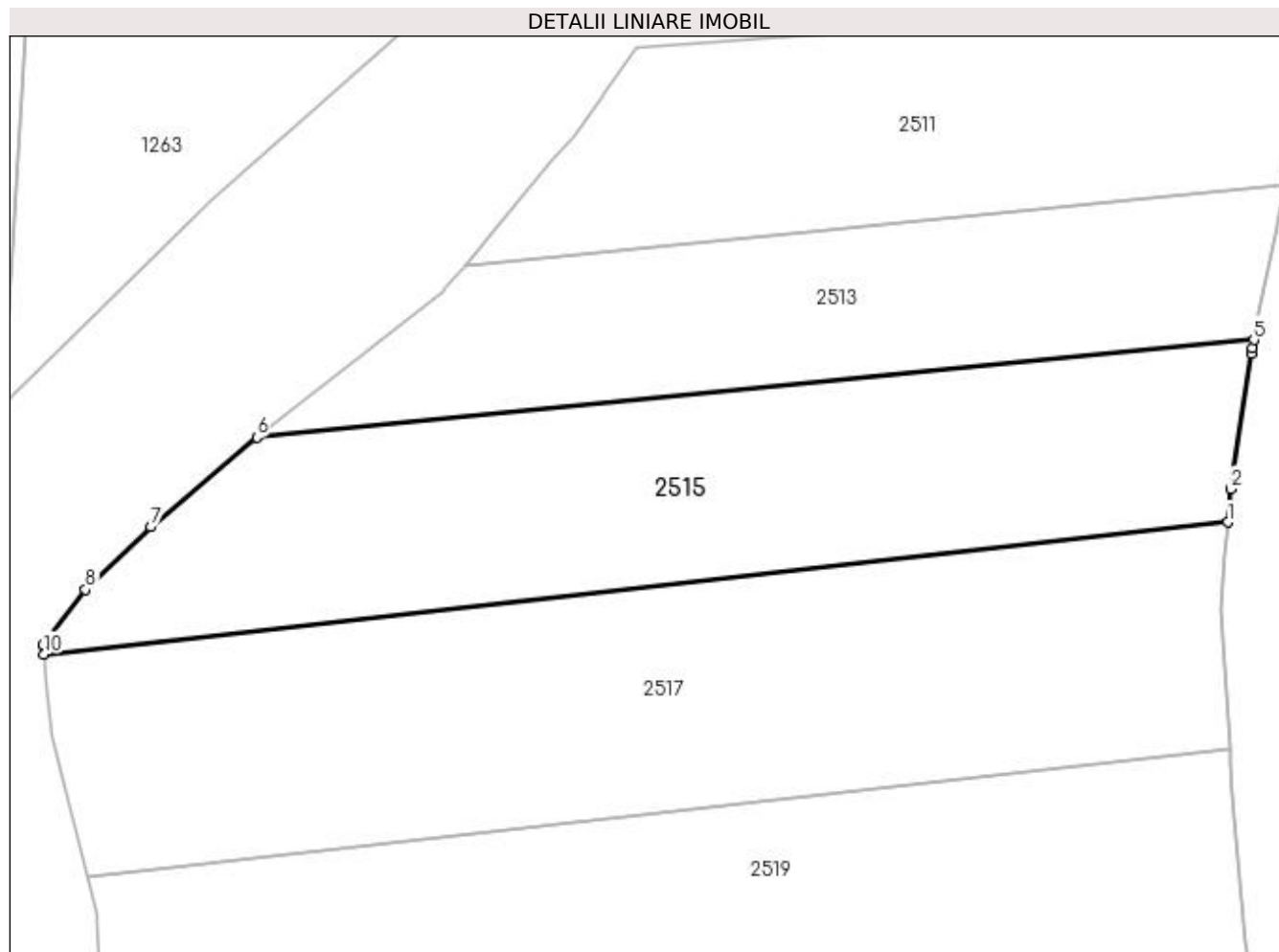
Inscrieri privind dezmembramintele dreptului de proprietate, drepturi reale de garanție și sarcini	Referințe
NU SUNT	

Anexa Nr. 1 La Partea I

Teren

Nr cadastral	Suprafața (mp)*	Observații / Referințe
	Din acte: 3.600 Masurata: 950	Diferența de suprafață se regăsește la ID 2516.

* Suprafața este determinată în planul de proiecție Stereo 70.



Date referitoare la teren

Crt	Categorie folosință	Intravilan	Suprafața (mp)	Tarla	Parcelă	Nr. topo	Observații / Referințe
1	arabil	DA	950	38	493	-	

Lungime Segmente

1) Valorile lungimilor segmentelor sunt obținute din proiecție în plan.

Punct început	X / Y	Punct sfârșit	X / Y	Lungime segment (** (m)
1	594.072,223 688.382,293	2	594.072,421 688.384,564	2.28
2	594.072,421 688.384,564	3	594.073,849 688.393,699	9.246
3	594.073,849 688.393,699	4	594.073,91 688.394,093	0.399
4	594.073,91 688.394,093	5	594.073,998 688.394,652	0.566
5	594.073,998 688.394,652	6	594.006,38 688.388,055	67.939

Punct început	X / Y	Punct sfârșit	X / Y	Lungime segment (** (m)
6	594.006,38 688.388,055	7	593.999,189 688.381,988	9.408
7	593.999,189 688.381,988	8	593.994,778 688.377,729	6.132
8	593.994,778 688.377,729	9	593.991,901 688.373,946	4.753
9	593.991,901 688.373,946	10	593.991,958 688.373,365	0.584
10	593.991,958 688.373,365	1	594.072,223 688.382,293	80.76

** Lungimile segmentelor sunt determinate în planul de proiecție Stereo 70 și sunt rotunjite la 1 milimetru.

*** Distanța dintre puncte este formată din segmente cumulate ce sunt mai mici decât valoarea 1 milimetru.

**DATE DESPRE IMOBILUL NR. 2516**

Oficiul de Cadastru și Publicitate Imobiliară SUCEAVA
Biroul de Cadastru și Publicitate Imobiliară Suceava

A. Partea I. Descrierea imobilului

TEREN Intravilan

Adresa: Loc. Suceava, Jud. Suceava

Nr. Crt	Nr cadastral Nr. topografic	Suprafața* (mp)	Observații / Referințe
A1		Din acte: 3.600 Masurata: 2.650	Sector cadastral:7 Teren neimprejmuit; Diferența de suprafață se regăsește la ID 2515.

B. Partea II. Proprietari și acte

Inscrieri privitoare la dreptul de proprietate și alte drepturi reale		Referințe
/		
Act Notarial nr. 1306, din 04/04/2005 emis de BNP VALERIANA ILIE;		
B1	Intabulare, drept de PROPRIETATEcumpărare, dobandit prin Conventie, cota actuala 1/1 1) ECOBOAEA VASILE 2) ECOBOAEA ELENA-CRISTINA	A1

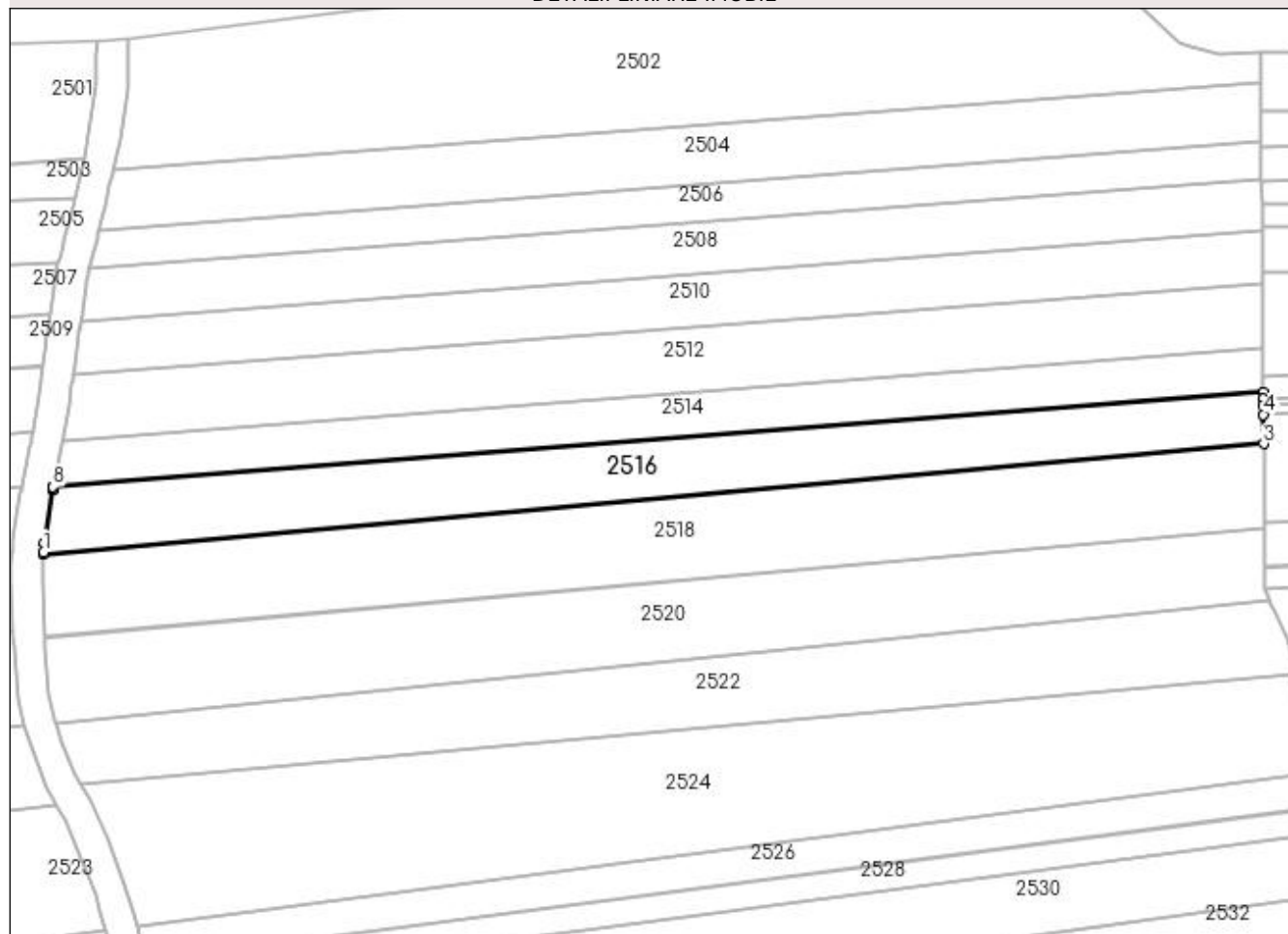
C. Partea III. SARCINI .

Inscrieri privind dezmembramintele dreptului de proprietate, drepturi reale de garanție și sarcini	Referințe
NU SUNT	

Anexa Nr. 1 La Partea I**Teren**

Nr cadastral	Suprafața (mp)*	Observații / Referințe
	Din acte: 3.600 Masurata: 2.650	Diferența de suprafață se regăsește la ID 2515.

* Suprafața este determinată în planul de proiecție Stereo 70.

DETALII LINIARE IMOBIL**Date referitoare la teren**

Crt	Categorie folosință	Intravilan	Suprafața (mp)	Tarla	Parcelă	Nr. topo	Observații / Referințe
1	arabil	DA	2.650	38	502	-	

Lungime Segmente

1) Valorile lungimilor segmentelor sunt obținute din proiecție în plan.

Punct început	X / Y	Punct sfârșit	X / Y	Lungime segment (** (m)
1	594.078,231 688.382,124	2	594.078,221 688.381,757	0.367
2	594.078,221 688.381,757	3	594.313,103 688.402,953	235.836
3	594.313,103 688.402,953	4	594.313,055 688.408,581	5.628
4	594.313,055 688.408,581	5	594.313,04 688.410,35	1.769
5	594.313,04 688.410,35	6	594.313,03 688.411,547	1.197

Punct început	X / Y	Punct sfârșit	X / Y	Lungime segment (** (m)
6	594.313,03 688.411,547	7	594.313,019 688.412,817	1.27
7	594.313,019 688.412,817	8	594.080,077 688.394,692	233.646
8	594.080,077 688.394,692	9	594.080,063 688.394,605	0.088
9	594.080,063 688.394,605	10	594.079,996 688.394,178	0.432
10	594.079,996 688.394,178	11	594.079,984 688.394,101	0.078
11	594.079,984 688.394,101	12	594.078,381 688.383,84	10.385
12	594.078,381 688.383,84	1	594.078,231 688.382,124	1.723

** Lungimile segmentelor sunt determinate în planul de proiecție Stereo 70 și sunt rotunjite la 1 milimetru.

*** Distanța dintre puncte este formată din segmente cumulate ce sunt mai mici decât valoarea 1 milimetru.

**DATE DESPRE IMOBILUL NR. 2517**

Oficiul de Cadastru și Publicitate Imobiliară SUCEAVA
Biroul de Cadastru și Publicitate Imobiliară Suceava

A. Partea I. Descrierea imobilului

TEREN Intravilan

Adresa: Loc. Suceava, Jud. Suceava

Nr. Crt	Nr cadastral Nr. topografic	Suprafața* (mp)	Observații / Referințe
A1	53132	Din acte: 5.000 Masurata: 1.214	Sector cadastral:7 Teren neimprejmuit;

B. Partea II. Proprietari și acte

Inscrieri privitoare la dreptul de proprietate și alte drepturi reale		Referințe
62899 / 05/12/2018		
Act Administrativ nr. 71-CM, din 16/03/2001 emis de BNP PETRU ATANASOAEI;		
B3	Intabulare, drept de PROPRIETATE, dobandit prin Succesiune, cota actuala 1/2 1) CROITORIU MARIA	A1
B4	Intabulare, drept de PROPRIETATE, dobandit prin Succesiune, cota actuala 1/2 1) CROITORU ZENICA	A1

C. Partea III. SARCINI .

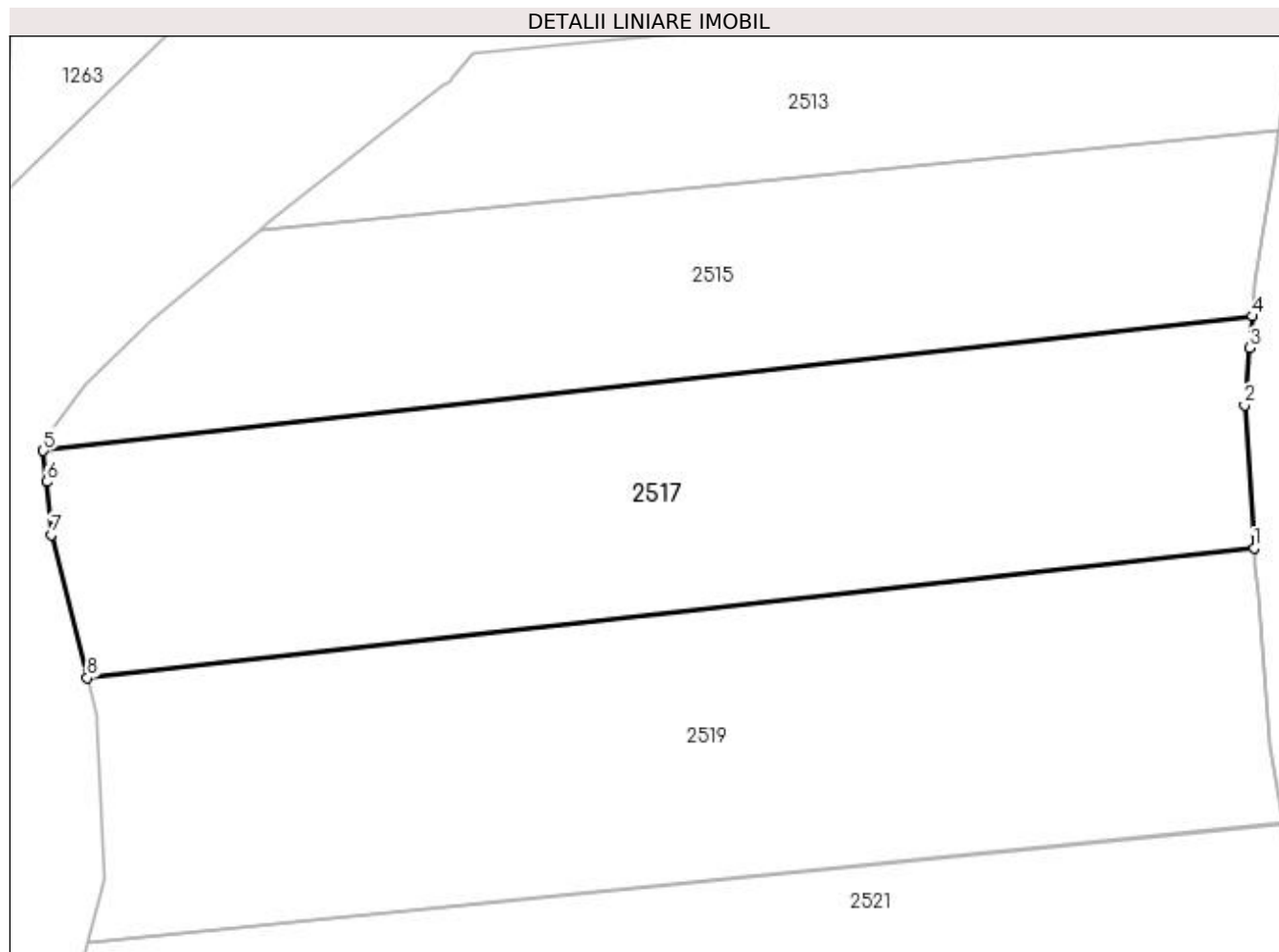
Inscrieri privind dezmembramintele dreptului de proprietate, drepturi reale de garanție și sarcini	Referințe
NU SUNT	

Anexa Nr. 1 La Partea I

Teren

Nr cadastral	Suprafața (mp)*	Observații / Referințe
53132	Din acte: 5.000 Masurata: 1.214	

* Suprafața este determinată în planul de proiecție Stereo 70.



Date referitoare la teren

Crt	Categorie folosință	Intravilan	Suprafața (mp)	Tarla	Parcelă	Nr. topo	Observații / Referințe
1	arabil	DA	1.214	38	493	-	

Lungime Segmente

1) Valorile lungimilor segmentelor sunt obținute din proiecție în plan.

Punct început	X / Y	Punct sfârșit	X / Y	Lungime segment (** (m)
1	594.072,345 688.366,91	2	594.071,709 688.376,387	9.498
2	594.071,709 688.376,387	3	594.072,039 688.380,181	3.808
3	594.072,039 688.380,181	4	594.072,223 688.382,293	2.12
4	594.072,223 688.382,293	5	593.991,958 688.373,365	80.76
5	593.991,958 688.373,365	6	593.992,16 688.371,297	2.078

Punct început	X / Y	Punct sfârșit	X / Y	Lungime segment (** (m)
6	593.992,16 688.371,297	7	593.992,506 688.367,777	3.537
7	593.992,506 688.367,777	8	593.994,876 688.358,293	9.776
8	593.994,876 688.358,293	1	594.072,345 688.366,91	77.947

** Lungimile segmentelor sunt determinate în planul de proiecție Stereo 70 și sunt rotunjite la 1 milimetru.

*** Distanța dintre puncte este formată din segmente cumulate ce sunt mai mici decât valoarea 1 milimetru.

**DATE DESPRE IMOBILUL NR. 2518**

Oficiul de Cadastru și Publicitate Imobiliară SUCEAVA
Biroul de Cadastru și Publicitate Imobiliară Suceava

A. Partea I. Descrierea imobilului

TEREN Intravilan

Adresa: Loc. Suceava, Jud. Suceava

Nr. Crt	Nr cadastral Nr. topografic	Suprafața* (mp)	Observații / Referințe
A1	53190	Din acte: 5.000 Masurata: 3.786	Sector cadastral:7 Teren neimprejmuit;

B. Partea II. Proprietari și acte

Inscrieri privitoare la dreptul de proprietate și alte drepturi reale		Referințe
62898 / 05/12/2018		
Act Administrativ nr. 71, din 16/03/2001 emis de BNP PETRU ATANASOAIIE;		
B3	Intabulare, drept de PROPRIETATE bun propriu, dobandit prin Succesiune, cota actuala 1/2 1) CROITORIU MARIA	A1
B4	Intabulare, drept de PROPRIETATE bun propriu, dobandit prin Succesiune, cota actuala 1/2 1) CROITORU ZENICA	A1

C. Partea III. SARCINI .


Inscrieri privind dezmembramintele dreptului de proprietate, drepturi reale de garanție și sarcini	Referințe
NU SUNT	

Anexa Nr. 1 La Partea I

Teren

Nr cadastral	Suprafața (mp)*	Observații / Referințe
53190	Din acte: 5.000 Masurata: 3.786	

* Suprafața este determinată în planul de proiecție Stereo 70.



Date referitoare la teren

Crt	Categorie folosință	Intra vilan	Suprafața (mp)	Tarla	Parcelă	Nr. topo	Observații / Referințe
1	arabil	DA	3.786	38	502	-	

Lungime Segmente

1) Valorile lungimilor segmentelor sunt obținute din proiecție în plan.

Punct început	X / Y	Punct sfârșit	X / Y	Lungime segment (** (m)
1	594.078,443 688.365,755	2	594.078,45 688.365,664	0.091
2	594.078,45 688.365,664	3	594.313,24 688.386,851	235.744
3	594.313,24 688.386,851	4	594.313,233 688.387,623	0.772
4	594.313,233 688.387,623	5	594.313,103 688.402,953	15.331
5	594.313,103 688.402,953	6	594.078,221 688.381,757	235.836

Punct început	X / Y	Punct sfârșit	X / Y	Lungime segment (** (m)
6	594.078,221 688.381,757	7	594.078,067 688.376,32	5.439
7	594.078,067 688.376,32	1	594.078,443 688.365,755	10.572

** Lungimile segmentelor sunt determinate în planul de proiecție Stereo 70 și sunt rotunjite la 1 milimetru.

*** Distanța dintre puncte este formată din segmente cumulate ce sunt mai mici decât valoarea 1 milimetru.

**DATE DESPRE IMOBILUL NR. 2519**

Oficiul de Cadastru și Publicitate Imobiliară SUCEAVA
Biroul de Cadastru și Publicitate Imobiliară Suceava

A. Partea I. Descrierea imobilului

TEREN Intravilan

Adresa: Loc. Suceava, Jud. Suceava, tarla Saliste

Nr. Crt	Nr cadastral Nr. topografic	Suprafața* (mp)	Observații / Referințe
A1	56876	1.400	Sector cadastral:7 Teren neimprejmuit;

B. Partea II. Proprietari și acte

Inscrieri privitoare la dreptul de proprietate și alte drepturi reale	Referințe
24818 / 09/04/2021	
Act Notarial nr. contract de vânzare-cumpărare aut. nr. 2705, din 26/05/2003 emis de BNP ION LOSTUN;	
B3	Intabulare, drept de PROPRIETATE, dobandit prin Conventie, cota actuala 1/2 1) BALAN MARIA
Act Notarial nr. certificat de moștenitor suplimentar nr. 251, din 18/12/2017 emis de BIN NEGURA ADINA LOREDANA;	
B4	Intabulare, drept de PROPRIETATE, dobandit prin Succesiune, cota actuala 1/2 1) BALAN MARIA

C. Partea III. SARCINI .

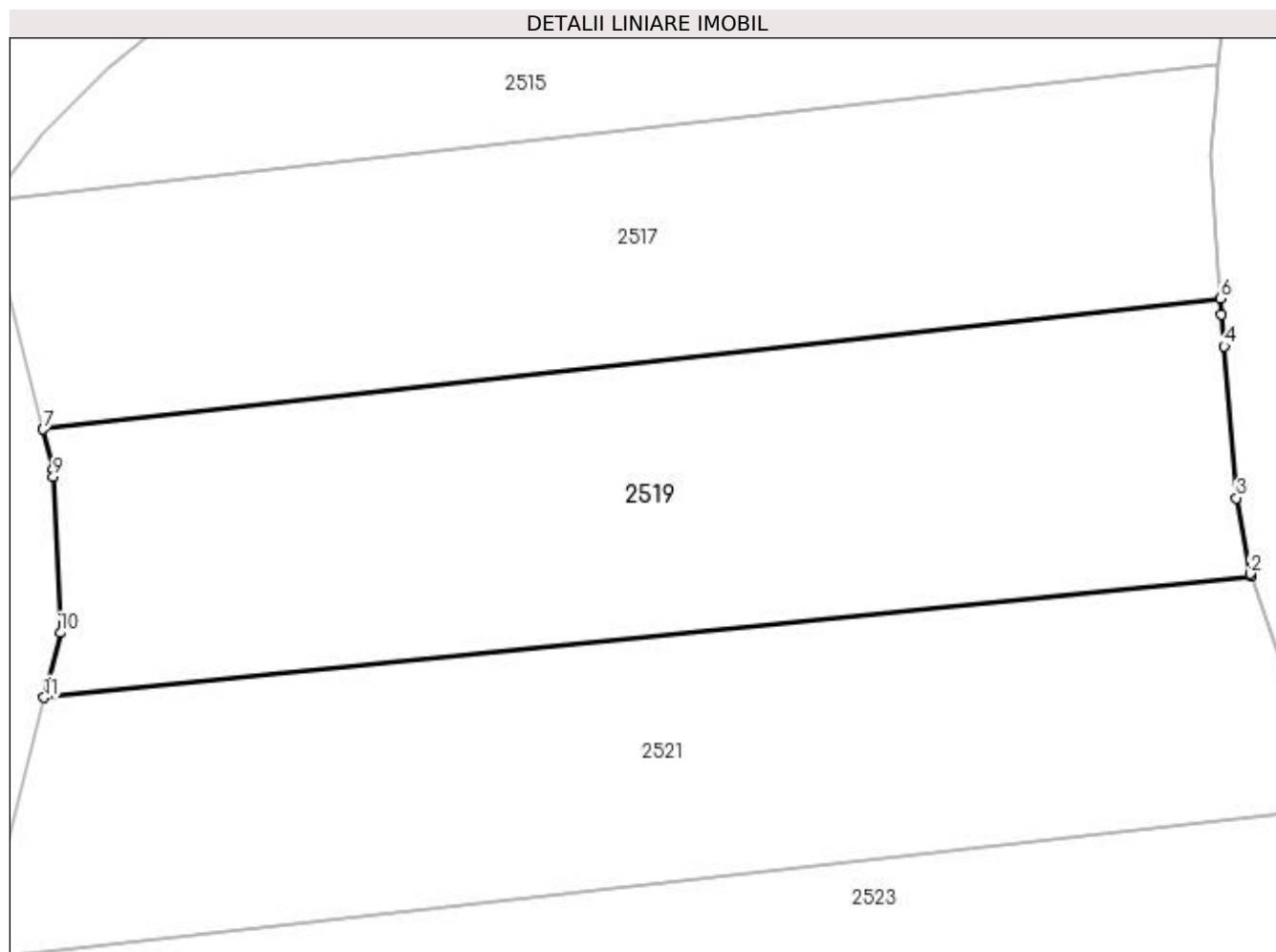
Inscrieri privind dezmembramintele dreptului de proprietate, drepturi reale de garanție și sarcini	Referințe
NU SUNT	

Anexa Nr. 1 La Partea I

Teren

Nr cadastral	Suprafața (mp)*	Observații / Referințe
56876	1.400	

* Suprafața este determinată în planul de proiecție Stereo 70.



Date referitoare la teren

Crt	Categorie folosință	Intravilan	Suprafața (mp)	Tarla	Parcelă	Nr. topo	Observații / Referințe
1	arabil	DA	1.400	38	493	-	

Lungime Segmente

1) Valorile lungimilor segmentelor sunt obținute din proiecție în plan.

Punct început	X / Y	Punct sfârșit	X / Y	Lungime segment (** (m)
1	594.074,343 688.348,65	2	594.074,291 688.348,799	0.158
2	594.074,291 688.348,799	3	594.073,377 688.353,775	5.059
3	594.073,377 688.353,775	4	594.072,582 688.363,763	10.02
4	594.072,582 688.363,763	5	594.072,415 688.365,86	2.104
5	594.072,415 688.365,86	6	594.072,345 688.366,91	1.052

Punct început	X / Y	Punct sfârșit	X / Y	Lungime segment (** (m)
6	594.072,345 688.366,91	7	593.994,876 688.358,293	77.947
7	593.994,876 688.358,293	8	593.995,53 688.355,679	2.695
8	593.995,53 688.355,679	9	593.995,552 688.355,195	0.484
9	593.995,552 688.355,195	10	593.996,014 688.344,913	10.292
10	593.996,014 688.344,913	11	593.994,939 688.340,657	4.39
11	593.994,939 688.340,657	1	594.074,343 688.348,65	79.805

** Lungimile segmentelor sunt determinate în planul de proiecție Stereo 70 și sunt rotunjite la 1 milimetru.

*** Distanța dintre puncte este formată din segmente cumulate ce sunt mai mici decât valoarea 1 milimetru.

**DATE DESPRE IMOBILUL NR. 2520**

Oficiul de Cadastru și Publicitate Imobiliară SUCEAVA
Biroul de Cadastru și Publicitate Imobiliară Suceava

A. Partea I. Descrierea imobilului

TEREN Intravilan

Adresa: Loc. Suceava, Jud. Suceava, tarla SALISTE

Nr. Crt	Nr cadastral Nr. topografic	Suprafața* (mp)	Observații / Referințe
A1	56870	3.600	Sector cadastral:7 Teren neimprejmuit;

B. Partea II. Proprietari și acte

Inscrieri privitoare la dreptul de proprietate și alte drepturi reale		Referințe
24819 / 09/04/2021		
Act Notarial nr. contract de vanzare cumparare nr.2705, din 26/05/2003 emis de BNP ION LOSTUN (Contract de vanzare cumparare);		
B2	Intabulare, drept de PROPRIETATE, dobandit prin Conventie, cota actuala 1/2 1) BALAN MARIA	A1
Act Notarial nr. certificat de mostenitor nr.204, din 08/11/2016 emis de BIN NEGURA ADINA LOREDANA (Certificat de mostenitor ; act administrativ nr certificat de atestare fiscala nr.1045 din 23.02.2021, emis de Primaria comunei Mitocu Dragomirnei);		
B3	Intabulare, drept de PROPRIETATE, dobandit prin Succesiune, cota actuala 1/2 1) BALAN MARIA	A1

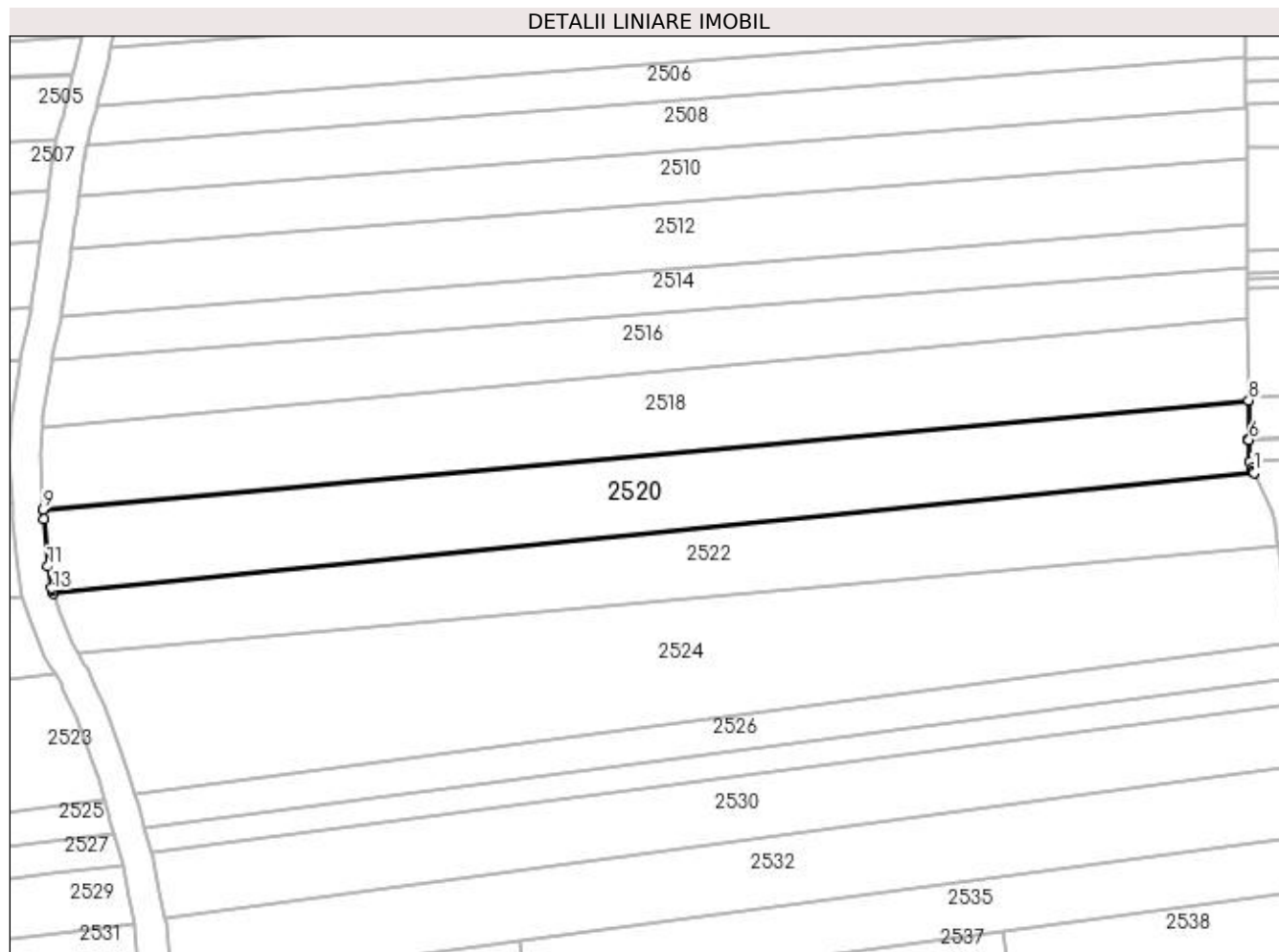
C. Partea III. SARCINI .

Inscrieri privind dezmembramintele dreptului de proprietate, drepturi reale de garanție și sarcini	Referințe
NU SUNT	

Anexa Nr. 1 La Partea I**Teren**

Nr cadastral	Suprafața (mp)*	Observații / Referințe
56870	3.600	

* Suprafața este determinată în planul de proiecție Stereo 70.

**Date referitoare la teren**

Crt	Categorie folosință	Intra vilan	Suprafața (mp)	Tarla	Parcelă	Nr. topo	Observații / Referințe
1	arabil	DA	3.600	38	502	-	

Lungime Segmente

1) Valorile lungimilor segmentelor sunt obținute din proiecție în plan.

Punct început	X / Y	Punct sfârșit	X / Y	Lungime segment (** (m)
1	594.314,262 688.372,799	2	594.314,184 688.372,969	0.187
2	594.314,184 688.372,969	3	594.314,092 688.373,168	0.219
3	594.314,092 688.373,168	4	594.313,884 688.373,678	0.551
4	594.313,884 688.373,678	5	594.313,34 688.375,011	1.44
5	594.313,34 688.375,011	6	594.313,304 688.379,197	4.186

Punct început	X / Y	Punct sfârşit	X / Y	Lungime segment (** (m)
6	594.313,304 688.379,197	7	594.313,303 688.379,337	0.14
7	594.313,303 688.379,337	8	594.313,24 688.386,851	7.514
8	594.313,24 688.386,851	9	594.078,45 688.365,664	235.744
9	594.078,45 688.365,664	10	594.078,603 688.363,74	1.93
10	594.078,603 688.363,74	11	594.079,334 688.354,557	9.212
11	594.079,334 688.354,557	12	594.080,108 688.350,342	4.285
12	594.080,108 688.350,342	13	594.080,264 688.349,896	0.472
13	594.080,264 688.349,896	14	594.080,485 688.349,268	0.666
14	594.080,485 688.349,268	1	594.314,262 688.372,799	234.958

** Lungimile segmentelor sunt determinate în planul de proiecție Stereo 70 și sunt rotunjite la 1 milimetru.

*** Distanța dintre puncte este formată din segmente cumulate ce sunt mai mici decât valoarea 1 milimetru.

**DATE DESPRE IMOBILUL NR. 2521**

Oficiul de Cadastru și Publicitate Imobiliară SUCEAVA
Biroul de Cadastru și Publicitate Imobiliară Suceava

A. Partea I. Descrierea imobilului

TEREN Intravilan

Nr. CF vechi:14-MITOCAS

Nr. cadastral vechi:9

Adresa: Loc. Suceava, Jud. Suceava

Nr. Crt	Nr cadastral Nr. topografic	Suprafata* (mp)	Observatii / Referinte
A1	60663	1.380	Sector cadastral:7 Teren neimprejmuit;

B. Partea II. Proprietari și acte

Inscrieri privitoare la dreptul de proprietate și alte drepturi reale		Referințe
38915 / 16/11/2012		
Act Notarial nr. contract de vanzare cumparare 1169, din 24/03/2004 emis de BNP ATANASOAI EI;		
B2	Intabulare, drept de PROPRIETATE, dobandit prin Conventie, cota actuala 1/1 1) GORGAN MIHAI 2) GORGAN RODICA, bun comun	A1

C. Partea III. SARCINI .

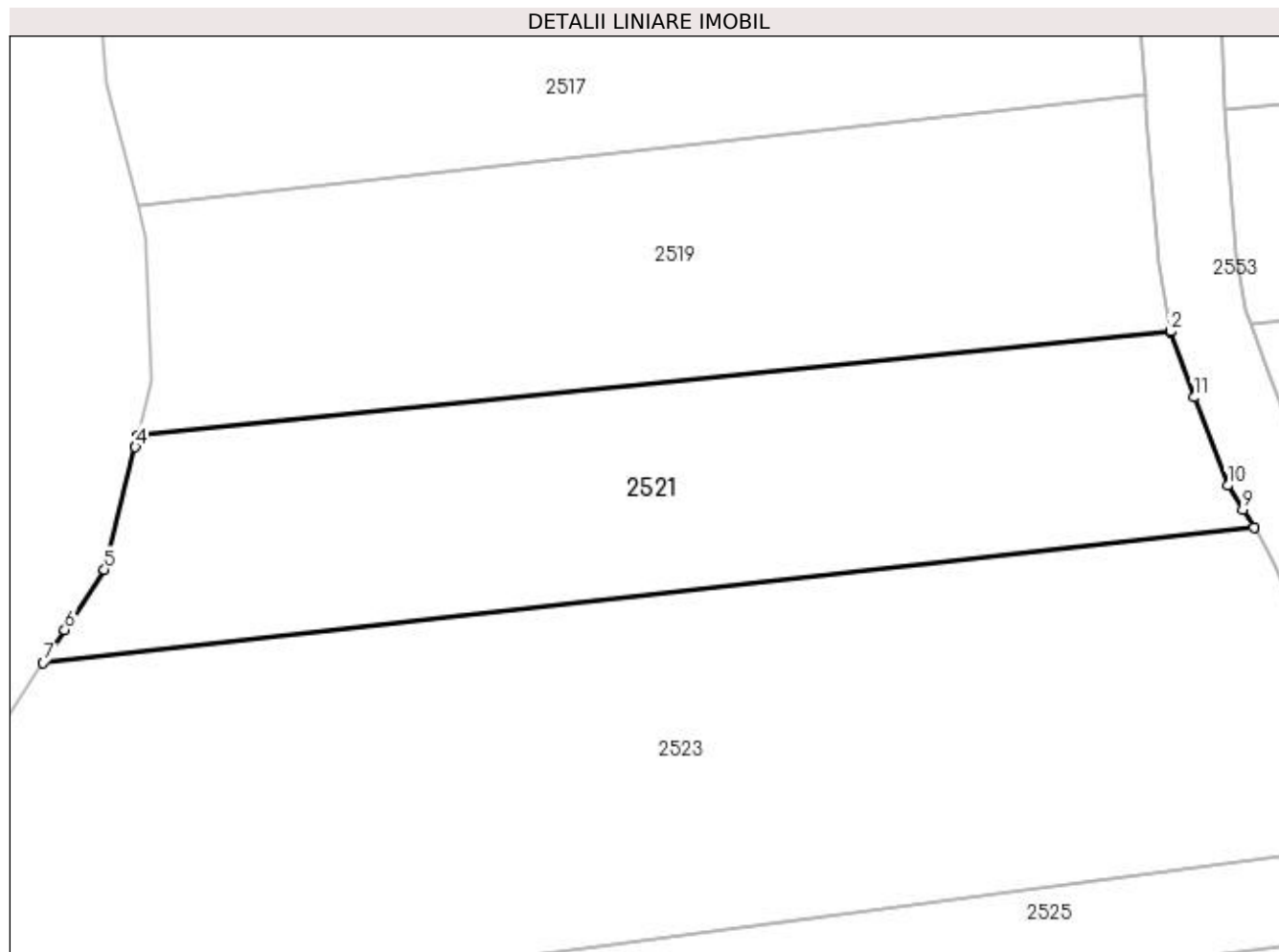
Inscrieri privind dezmembramintele dreptului de proprietate, drepturi reale de garanție și sarcini	Referințe
NU SUNT	

Anexa Nr. 1 La Partea I

Teren

Nr cadastral	Suprafața (mp)*	Observații / Referințe
60663	1.380	

* Suprafața este determinată în planul de proiecție Stereo 70.



Date referitoare la teren

Crt	Categorie folosință	Intravilan	Suprafața (mp)	Tarla	Parcelă	Nr. topo	Observații / Referințe
1	arabil	DA	1.380	38	493	-	

Lungime Segmente

1) Valorile lungimilor segmentelor sunt obținute din proiecție în plan.

Punct început	X / Y	Punct sfârșit	X / Y	Lungime segment (** (m)
1	594.074,355 688.348,617	2	594.074,343 688.348,65	0.035
2	594.074,343 688.348,65	3	593.994,939 688.340,657	79.805
3	593.994,939 688.340,657	4	593.994,712 688.339,759	0.926
4	593.994,712 688.339,759	5	593.992,336 688.330,348	9.706
5	593.992,336 688.330,348	6	593.989,29 688.325,715	5.545

Punct început	X / Y	Punct sfârșit	X / Y	Lungime segment (** (m)
6	593.989,29 688.325,715	7	593.987,629 688.323,19	3.022
7	593.987,629 688.323,19	8	594.080,731 688.333,546	93.676
8	594.080,731 688.333,546	9	594.079,862 688.334,935	1.638
9	594.079,862 688.334,935	10	594.078,698 688.336,795	2.194
10	594.078,698 688.336,795	11	594.076,12 688.343,583	7.261
11	594.076,12 688.343,583	1	594.074,355 688.348,617	5.334

** Lungimile segmentelor sunt determinate în planul de proiecție Stereo 70 și sunt rotunjite la 1 milimetru.

*** Distanța dintre puncte este formată din segmente cumulate ce sunt mai mici decât valoarea 1 milimetru.

**DATE DESPRE IMOBILUL NR. 2522**

Oficiul de Cadastru și Publicitate Imobiliară SUCEAVA
Biroul de Cadastru și Publicitate Imobiliară Suceava

A. Partea I. Descrierea imobilului

TEREN Intravilan

Nr. CF vechi:14-MITOCAS

Nr. cadastral vechi:10

Adresa: Loc. Suceava, Jud. Suceava

Nr. Crt	Nr cadastral Nr. topografic	Suprafata* (mp)	Observatii / Referinte
A1	60666	3.130	Sector cadastral:7 Teren neimprejmuit;

B. Partea II. Proprietari și acte

Inscrieri privitoare la dreptul de proprietate și alte drepturi reale	Referințe
38915 / 16/11/2012	
Act Notarial nr. contract de vanzare cumparare 1169, din 24/03/2004 emis de BNP ATANASOAI EI;	
B2	Intabulare, drept de PROPRIETATE, dobandit prin Conventie, cota actuala 1/1
	A1
	1) GORGAN MIHAI
	2) GORGAN RODICA

C. Partea III. SARCINI .


Inscrieri privind dezmembramintele dreptului de proprietate, drepturi reale de garanție și sarcini	Referințe
NU SUNT	

Anexa Nr. 1 La Partea I

Teren

Nr cadastral	Suprafața (mp)*	Observații / Referințe
60666	3.130	

* Suprafața este determinată în planul de proiecție Stereo 70.



Date referitoare la teren

Crt	Categorie folosință	Intra vilan	Suprafața (mp)	Tarla	Parcelă	Nr. topo	Observații / Referințe
1	arabil	DA	3.130	38	502	-	

Lungime Segmente

1) Valorile lungimilor segmentelor sunt obținute din proiecție în plan.

Punct început	X / Y	Punct sfârșit	X / Y	Lungime segment (** (m)
1	594.314,5 688.372,283	2	594.314,262 688.372,799	0.568
2	594.314,262 688.372,799	3	594.080,485 688.349,268	234.958
3	594.080,485 688.349,268	4	594.081,756 688.345,642	3.842
4	594.081,756 688.345,642	5	594.084,098 688.339,477	6.595
5	594.084,098 688.339,477	6	594.085,244 688.337,646	2.16

Punct început	X / Y	Punct sfârşit	X / Y	Lungime segment (** (m)
6	594.085,244 688.337,646	7	594.319,028 688.358,636	234.724
7	594.319,028 688.358,636	8	594.318,977 688.359,001	0.369
8	594.318,977 688.359,001	9	594.318,971 688.359,043	0.042
9	594.318,971 688.359,043	10	594.318,939 688.359,272	0.231
10	594.318,939 688.359,272	11	594.318,55 688.362,044	2.799
11	594.318,55 688.362,044	12	594.318,438 688.362,84	0.804
12	594.318,438 688.362,84	13	594.317,595 688.365,569	2.856
13	594.317,595 688.365,569	14	594.317,328 688.366,148	0.638
14	594.317,328 688.366,148	15	594.315,1 688.370,981	5.322
15	594.315,1 688.370,981	1	594.314,5 688.372,283	1.434

** Lungimile segmentelor sunt determinate în planul de proiecţie Stereo 70 şi sunt rotunjite la 1 milimetru.

*** Distanţa dintre puncte este formată din segmente cumulate ce sunt mai mici decât valoarea 1 milimetru.

**DATE DESPRE IMOBILUL NR. 2523**

Oficiul de Cadastru și Publicitate Imobiliară SUCEAVA
Biroul de Cadastru și Publicitate Imobiliară Suceava

A. Partea I. Descrierea imobilului

TEREN Intravilan

Adresa: Loc. Suceava, Jud. Suceava

Nr. Crt	Nr cadastral Nr. topografic	Suprafața* (mp)	Observații / Referințe
A1		Din acte: 8.400 Masurata: 2.887	Sector cadastral:7 Teren neimprejmuit; Diferența de suprafață se regăsește la ID 2524.

B. Partea II. Proprietari și acte

Inscrieri privitoare la dreptul de proprietate și alte drepturi reale		Referințe
/		
Act Notarial nr. 5284, din 26/11/2004 emis de BNP PETRU ATANASOAEI;		
B1	Intabulare, drept de PROPRIETATEcumpărare, dobandit prin Conventie, cota actuala 1/1 1) GORGAN MIHAI 2) GORGAN RODICA	A1

C. Partea III. SARCINI .

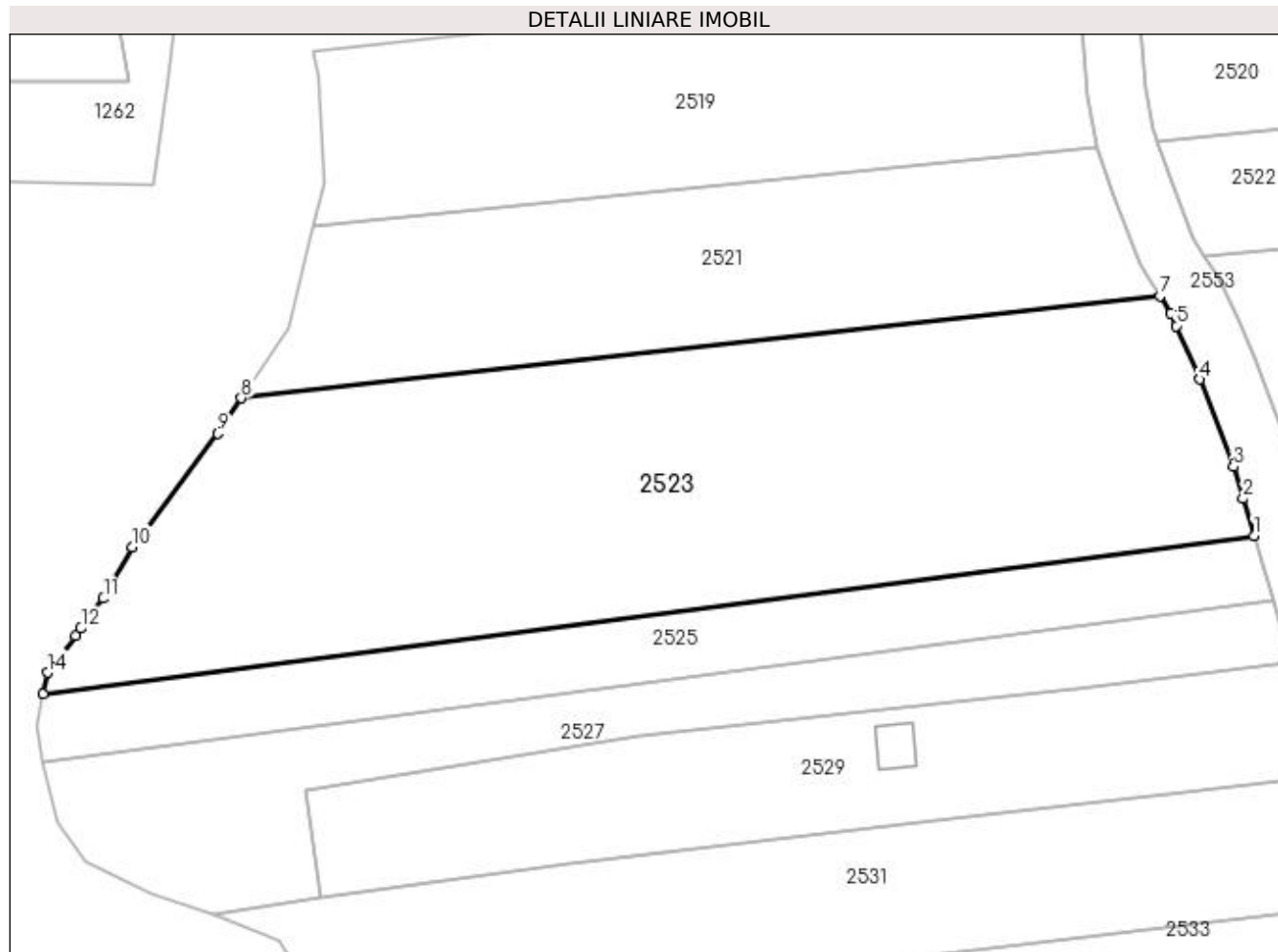
Inscrieri privind dezmembramintele dreptului de proprietate, drepturi reale de garanție și sarcini	Referințe
NU SUNT	

Anexa Nr. 1 La Partea I

Teren

Nr cadastral	Suprafața (mp)*	Observații / Referințe
	Din acte: 8.400 Masurata: 2.887	Diferența de suprafață se regăsește la ID 2524.

* Suprafața este determinată în planul de proiecție Stereo 70.



Date referitoare la teren

Crt	Categorie folosință	Intra vilan	Suprafața (mp)	Tarla	Parcelă	Nr. topo	Observații / Referințe
1	arabil	DA	2.887	38	493	-	

Lungime Segmente

1) Valorile lungimilor segmentelor sunt obținute din proiecție în plan.

Punct început	X / Y	Punct sfârșit	X / Y	Lungime segment (** (m)
1	594.090,265 688.309,26	2	594.089,147 688.312,994	3.898
2	594.089,147 688.312,994	3	594.088,179 688.316,222	3.37
3	594.088,179 688.316,222	4	594.084,762 688.325,086	9.5
4	594.084,762 688.325,086	5	594.082,398 688.330,501	5.909
5	594.082,398 688.330,501	6	594.081,849 688.331,758	1.372

Punct început	X / Y	Punct sfârșit	X / Y	Lungime segment (** (m)
6	594.081,849 688.331,758	7	594.080,731 688.333,546	2.109
7	594.080,731 688.333,546	8	593.987,629 688.323,19	93.676
8	593.987,629 688.323,19	9	593.985,271 688.319,605	4.291
9	593.985,271 688.319,605	10	593.976,591 688.308,073	14.434
10	593.976,591 688.308,073	11	593.973,649 688.302,885	5.964
11	593.973,649 688.302,885	12	593.971,374 688.299,862	3.783
12	593.971,374 688.299,862	13	593.970,816 688.299,121	0.928
13	593.970,816 688.299,121	14	593.967,997 688.295,375	4.688
14	593.967,997 688.295,375	15	593.967,552 688.293,182	2.238
15	593.967,552 688.293,182	1	594.090,265 688.309,26	123.762

** Lungimile segmentelor sunt determinate în planul de proiecție Stereo 70 și sunt rotunjite la 1 milimetru.

*** Distanța dintre puncte este formată din segmente cumulate ce sunt mai mici decât valoarea 1 milimetru.

**DATE DESPRE IMOBILUL NR. 2524**

Oficiul de Cadastru și Publicitate Imobiliară SUCEAVA
Biroul de Cadastru și Publicitate Imobiliară Suceava

A. Partea I. Descrierea imobilului

TEREN Intravilan

Adresa: Loc. Suceava, Jud. Suceava

Nr. Crt	Nr cadastral Nr. topografic	Suprafața* (mp)	Observații / Referințe
A1		Din acte: 8.400 Masurata: 5.513	Sector cadastral:7 Teren neimprejmuit; Diferența de suprafață se regăsește la ID 2523.

B. Partea II. Proprietari și acte

Inscrieri privitoare la dreptul de proprietate și alte drepturi reale		Referințe
/		
Act Notarial nr. 5284, din 26/11/2004 emis de BNP PETRU ATANASOAEI;		
B1	Intabulare, drept de PROPRIETATEcumpărare, dobandit prin Conventie, cota actuala 1/1 1) GORGAN MIHAI 2) GORGAN RODICA	A1

C. Partea III. SARCINI .

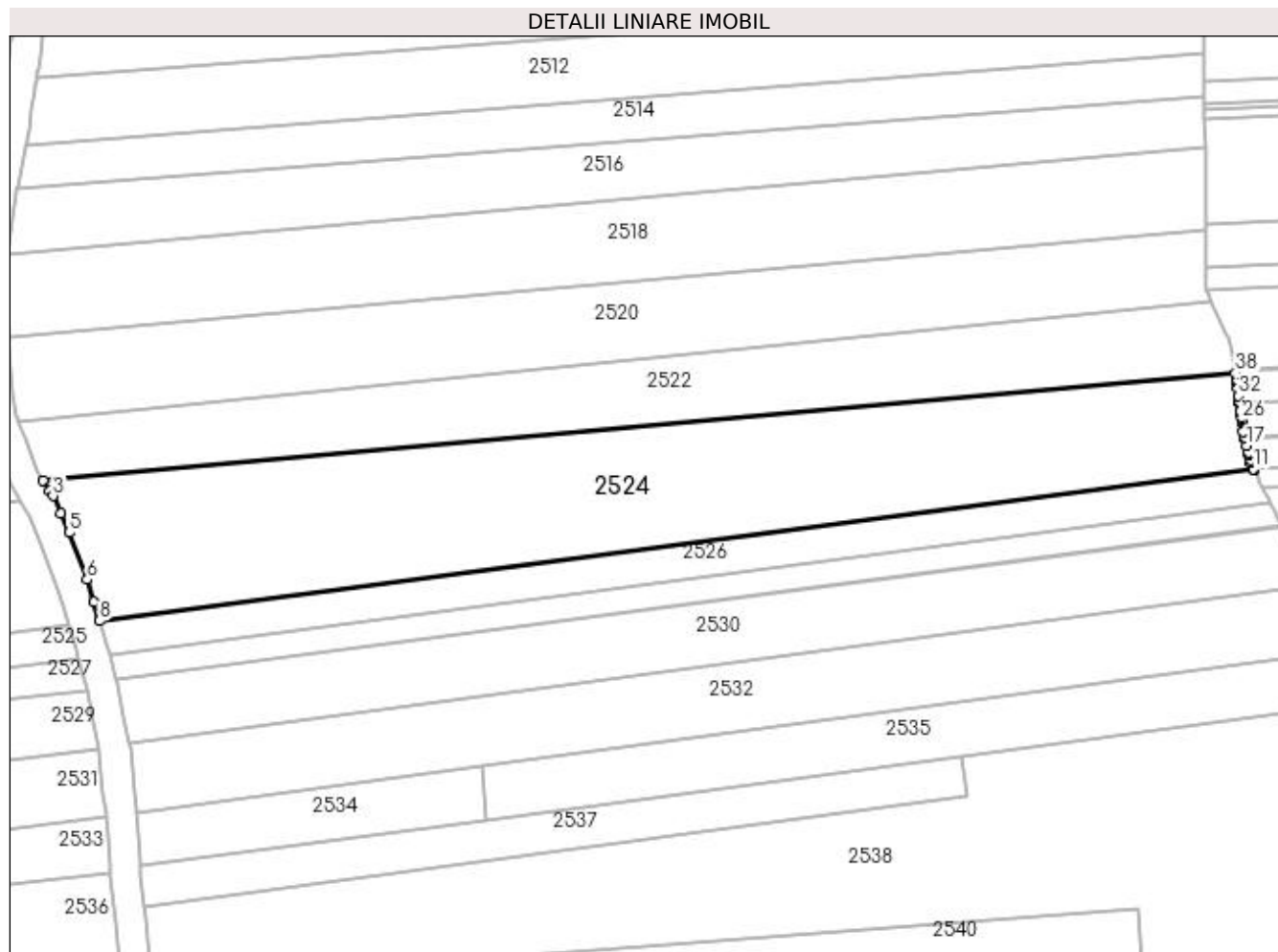
Inscrieri privind dezmembramintele dreptului de proprietate, drepturi reale de garanție și sarcini	Referințe
NU SUNT	

Anexa Nr. 1 La Partea I

Teren

Nr cadastral	Suprafața (mp)*	Observații / Referințe
	Din acte: 8.400 Masurata: 5.513	Diferența de suprafață se regăsește la ID 2523.

* Suprafața este determinată în planul de proiecție Stereo 70.



Date referitoare la teren

Crt	Categorie folosință	Intravilan	Suprafața (mp)	Tarla	Parcelă	Nr. topo	Observații / Referințe
1	arabil	DA	5.513	38	502	-	

Lungime Segmente

1) Valorile lungimilor segmentelor sunt obținute din proiecție în plan.

Punct început	X / Y	Punct sfârșit	X / Y	Lungime segment (** (m)	Punct început	X / Y	Punct sfârșit	X / Y	Lungime segment (** (m)
1	594.085,244 688.337,646	2	594.086,516 688.335,612	2.399	2	594.086,516 688.335,612	3	594.087,171 688.334,565	1.235
3	594.087,171 688.334,565	4	594.088,64 688.331,201	3.671	4	594.088,64 688.331,201	5	594.090,314 688.327,366	4.184
5	594.090,314 688.327,366	6	594.093,861 688.318,166	9.86	6	594.093,861 688.318,166	7	594.095,191 688.313,727	4.634
7	594.095,191 688.313,727	8	594.096,293 688.310,048	3.841	8	594.096,293 688.310,048	9	594.322,697 688.339,713	228.339
9	594.322,697 688.339,713	10	594.322,661 688.339,787	0.082	10	594.322,661 688.339,787	11	594.322,642 688.339,828	0.045

Punct început	X / Y	Punct sfârșit	X / Y	Lungime segment (** (m)
11	594.322,642 688.339,828	12	594.322,086 688.340,98	1.279
13	594.321,928 688.341,65	14	594.321,659 688.342,791	1.172
15	594.321,657 688.342,797	16	594.321,573 688.343,151	0.364
17	594.321,282 688.344,388	18	594.320,944 688.345,816	1.467
19	594.320,916 688.345,937	20	594.320,908 688.345,971	0.035
21	594.320,906 688.345,978	22	594.320,623 688.347,177	1.232
23	594.320,377 688.348,958	24	594.320,375 688.348,965	0.007
25	594.320,326 688.349,321	26	594.320,304 688.349,479	0.16
27	594.320,224 688.350,057	28	594.320,059 688.351,25	1.204
29	594.319,844 688.352,807	30	594.319,838 688.352,849	0.042
31	594.319,799 688.353,131	32	594.319,656 688.354,162	1.041
33	594.319,42 688.355,844	34	594.319,259 688.356,991	1.158
35	594.319,248 688.357,07	36	594.319,195 688.357,447	0.381
37	594.319,179 688.357,559	38	594.319,028 688.358,636	1.088

Punct început	X / Y	Punct sfârșit	X / Y	Lungime segment (** (m)
12	594.322,086 688.340,98	13	594.321,928 688.341,65	0.688
14	594.321,659 688.342,791	15	594.321,657 688.342,797	0.006
16	594.321,573 688.343,151	17	594.321,282 688.344,388	1.271
18	594.320,944 688.345,816	19	594.320,916 688.345,937	0.124
20	594.320,908 688.345,971	21	594.320,906 688.345,978	0.007
22	594.320,623 688.347,177	23	594.320,377 688.348,958	1.798
24	594.320,375 688.348,965	25	594.320,326 688.349,321	0.359
26	594.320,304 688.349,479	27	594.320,224 688.350,057	0.584
28	594.320,059 688.351,25	29	594.319,844 688.352,807	1.572
30	594.319,838 688.352,849	31	594.319,799 688.353,131	0.285
32	594.319,656 688.354,162	33	594.319,42 688.355,844	1.698
34	594.319,259 688.356,991	35	594.319,248 688.357,07	0.08
36	594.319,195 688.357,447	37	594.319,179 688.357,559	0.113
38	594.319,028 688.358,636	1	594.085,244 688.337,646	234.724

** Lungimile segmentelor sunt determinate în planul de proiecție Stereo 70 și sunt rotunjite la 1 milimetru.

*** Distanța dintre puncte este formată din segmente cumulate ce sunt mai mici decât valoarea 1 milimetru.

**DATE DESPRE IMOBILUL NR. 2525**

Oficiul de Cadastru și Publicitate Imobiliară SUCEAVA
Biroul de Cadastru și Publicitate Imobiliară Suceava

A. Partea I. Descrierea imobilului

TEREN Intravilan

Adresa: Loc. Suceava, Jud. Suceava

Nr. Crt	Nr cadastral Nr. topografic	Suprafața* (mp)	Observații / Referințe
A1		Din acte: 2.400 Masurata: 850	Sector cadastral:7 Teren neimprejmuit; Diferența de suprafață se regăsește la ID 2526.

B. Partea II. Proprietari și acte

Inscrieri privitoare la dreptul de proprietate și alte drepturi reale		Referințe
/		
Act Notarial nr. 5508, din 29/12/2006 emis de BNP OVIDIU BUSUIOC;		
B1	Intabulare, drept de PROPRIETATEcumpărare, dobandit prin Conventie, cota actuala 1/1 1) GORGAN MIHAI 2) GORGAN RODICA	A1

C. Partea III. SARCINI .

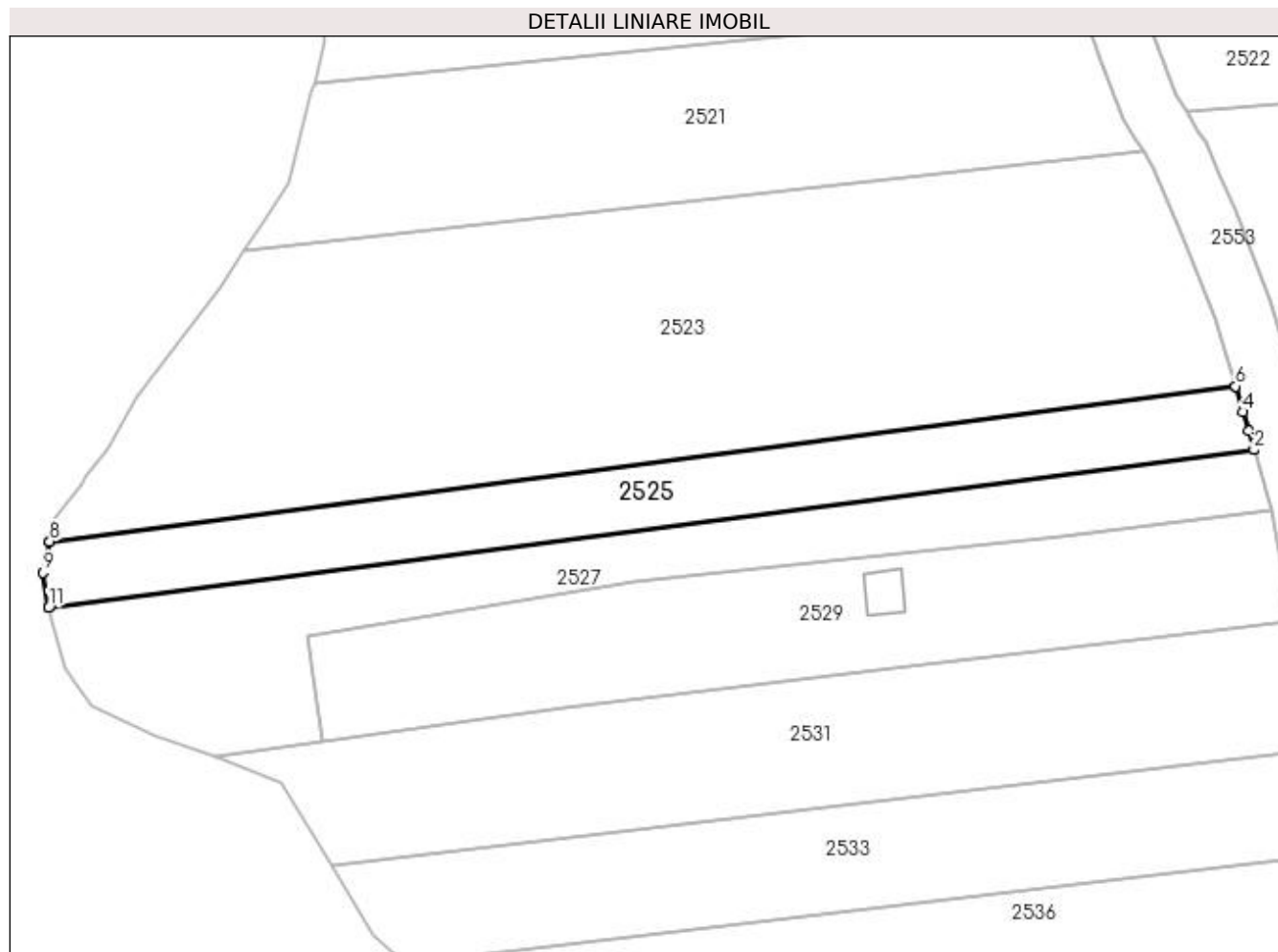
Inscrieri privind dezmembramintele dreptului de proprietate, drepturi reale de garanție și sarcini	Referințe
NU SUNT	

Anexa Nr. 1 La Partea I

Teren

Nr cadastral	Suprafața (mp)*	Observații / Referințe
	Din acte: 2.400 Masurata: 850	Diferența de suprafață se regăsește la ID 2526.

* Suprafața este determinată în planul de proiecție Stereo 70.



Date referitoare la teren

Crt	Categorie folosință	Intravilan	Suprafața (mp)	Tarla	Parcelă	Nr. topo	Observații / Referințe
1	arabil	DA	850	38	493	-	

Lungime Segmente

1) Valorile lungimilor segmentelor sunt obținute din proiecție în plan.

Punct început	X / Y	Punct sfârșit	X / Y	Lungime segment (** (m)
1	594.092,183 688.302,659	2	594.092,179 688.302,672	0.014
2	594.092,179 688.302,672	3	594.091,631 688.304,602	2.006
3	594.091,631 688.304,602	4	594.091,068 688.306,583	2.059
4	594.091,068 688.306,583	5	594.090,266 688.309,259	2.794
5	594.090,266 688.309,259	6	594.090,265 688.309,26	0.001

Punct început	X / Y	Punct sfârșit	X / Y	Lungime segment (** (m)
6	594.090,265 688.309,26	7	593.967,552 688.293,182	123.762
7	593.967,552 688.293,182	8	593.967,552 688.293,18	0.002
8	593.967,552 688.293,18	9	593.966,902 688.289,979	3.266
9	593.966,902 688.289,979	10	593.967,453 688.286,33	3.69
10	593.967,453 688.286,33	11	593.967,455 688.286,317	0.013
11	593.967,455 688.286,317	1	594.092,183 688.302,659	125.794

** Lungimile segmentelor sunt determinate în planul de proiecție Stereo 70 și sunt rotunjite la 1 milimetru.

*** Distanța dintre puncte este formată din segmente cumulate ce sunt mai mici decât valoarea 1 milimetru.

**DATE DESPRE IMOBILUL NR. 2526**

Oficiul de Cadastru și Publicitate Imobiliară SUCEAVA
Biroul de Cadastru și Publicitate Imobiliară Suceava

A. Partea I. Descrierea imobilului

TEREN Intravilan

Adresa: Loc. Suceava, Jud. Suceava

Nr. Crt	Nr cadastral Nr. topografic	Suprafața* (mp)	Observații / Referințe
A1		Din acte: 2.400 Masurata: 1.550	Sector cadastral:7 Teren neimprejmuit; Diferența de suprafață se regăsește la ID 2525.

B. Partea II. Proprietari și acte

Inscrieri privitoare la dreptul de proprietate și alte drepturi reale		Referințe
/		
Act Notarial nr. 5508, din 29/12/2006 emis de BNP OVIDIU BUSUIOC;		
B1	Intabulare, drept de PROPRIETATEcumpărare, dobandit prin Conventie, cota actuala 1/1 1) GORGAN MIHAI 2) GORGAN RODICA	A1

C. Partea III. SARCINI .

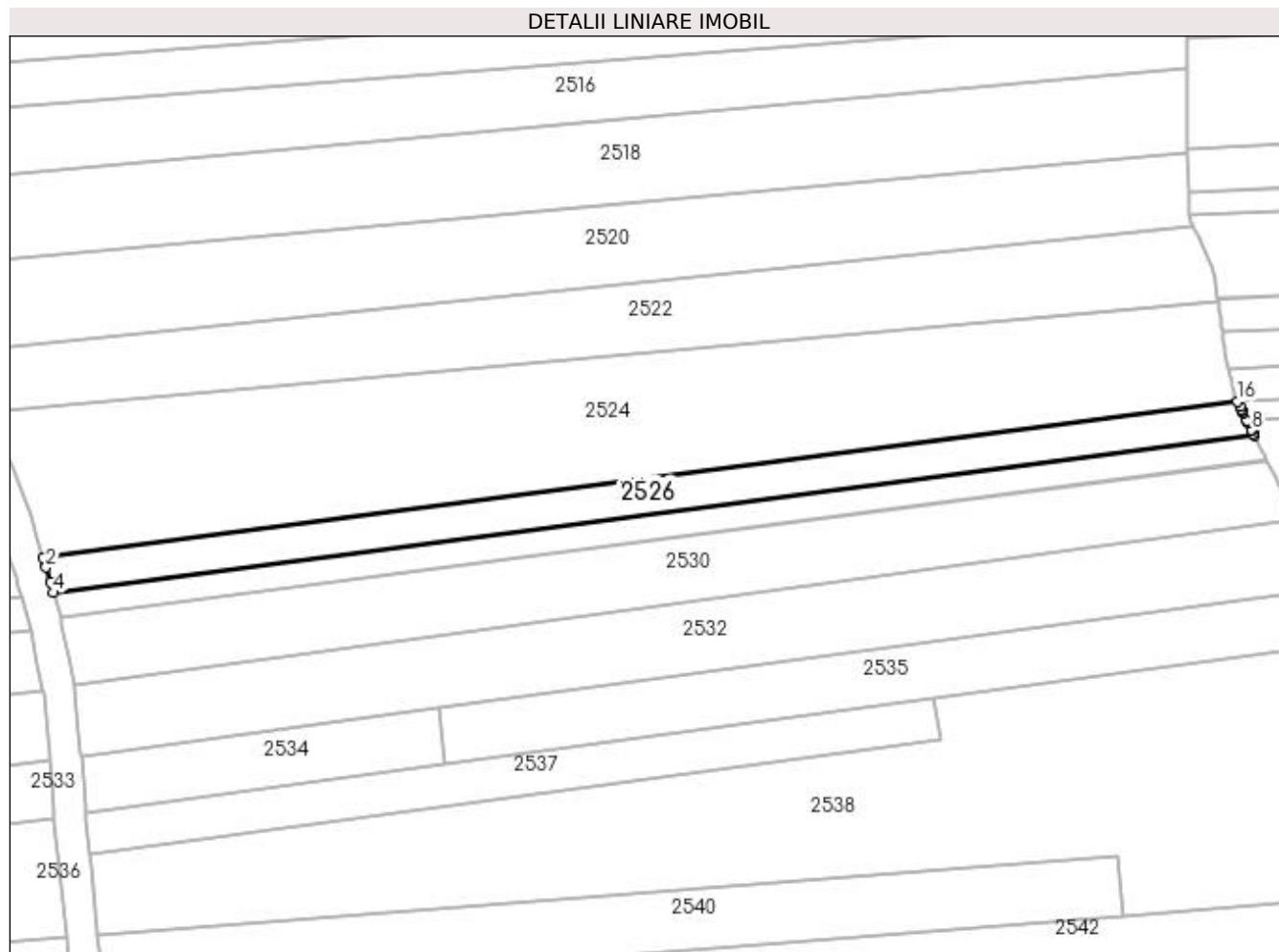
Inscrieri privind dezmembramintele dreptului de proprietate, drepturi reale de garanție și sarcini	Referințe
NU SUNT	

Anexa Nr. 1 La Partea I

Teren

Nr cadastral	Suprafața (mp)*	Observații / Referințe
	Din acte: 2.400 Masurata: 1.550	Diferența de suprafață se regăsește la ID 2525.

* Suprafața este determinată în planul de proiecție Stereo 70.



Date referitoare la teren

Crt	Categorie folosință	Intravilan	Suprafața (mp)	Tarla	Parcelă	Nr. topo	Observații / Referințe
1	arabil	DA	1.550	38	502	-	

Lungime Segmente

1) Valorile lungimilor segmentelor sunt obținute din proiecție în plan.

Punct început	X / Y	Punct sfârșit	X / Y	Lungime segment (** (m)
1	594.096,293 688.310,048	2	594.096,827 688.308,264	1.862
2	594.096,827 688.308,264	3	594.097,608 688.305,519	2.854
3	594.097,608 688.305,519	4	594.098,19 688.303,469	2.131
4	594.098,19 688.303,469	5	594.325,802 688.333,291	229.557
5	594.325,802 688.333,291	6	594.325,632 688.333,626	0.376

Punct început	X / Y	Punct sfârşit	X / Y	Lungime segment (** (m)
6	594.325,632 688.333,626	7	594.325,359 688.334,191	0.627
7	594.325,359 688.334,191	8	594.325,32 688.334,272	0.09
8	594.325,32 688.334,272	9	594.324,705 688.335,549	1.417
9	594.324,705 688.335,549	10	594.324,426 688.336,127	0.642
10	594.324,426 688.336,127	11	594.324,406 688.336,168	0.046
11	594.324,406 688.336,168	12	594.323,724 688.337,582	1.57
12	594.323,724 688.337,582	13	594.323,617 688.337,805	0.247
13	594.323,617 688.337,805	14	594.323,398 688.338,259	0.504
14	594.323,398 688.338,259	15	594.323,18 688.338,711	0.502
15	594.323,18 688.338,711	16	594.322,697 688.339,713	1.112
16	594.322,697 688.339,713	1	594.096,293 688.310,048	228.339

** Lungimile segmentelor sunt determinate în planul de proiecție Stereo 70 și sunt rotunjite la 1 milimetru.

*** Distanța dintre puncte este formată din segmente cumulate ce sunt mai mici decât valoarea 1 milimetru.

**DATE DESPRE IMOBILUL NR. 2527**

Oficiul de Cadastru și Publicitate Imobiliară SUCEAVA
Biroul de Cadastru și Publicitate Imobiliară Suceava

A. Partea I. Descrierea imobilului

TEREN Intravilan

Adresa: Loc. Suceava, Jud. Suceava

Nr. Crt	Nr cadastral Nr. topografic	Suprafața* (mp)	Observații / Referințe
A1		Din acte: 2.100 Masurata: 975	Sector cadastral:7 Teren neimprejmuit; Diferența de suprafață se regăsește la ID 2528.

B. Partea II. Proprietari și acte

Inscrieri privitoare la dreptul de proprietate și alte drepturi reale		Referințe
/		
Act Notarial nr. 1380, din 19/04/2004 emis de BNP MIRCEA-EUGEN BOBRIC;		
B1	Intabulare, drept de PROPRIETATEcumpărare, dobandit prin Conventie, cota actuala 1/1 1) GORGAN MIHAI 2) GORGAN RODICA	A1

C. Partea III. SARCINI .

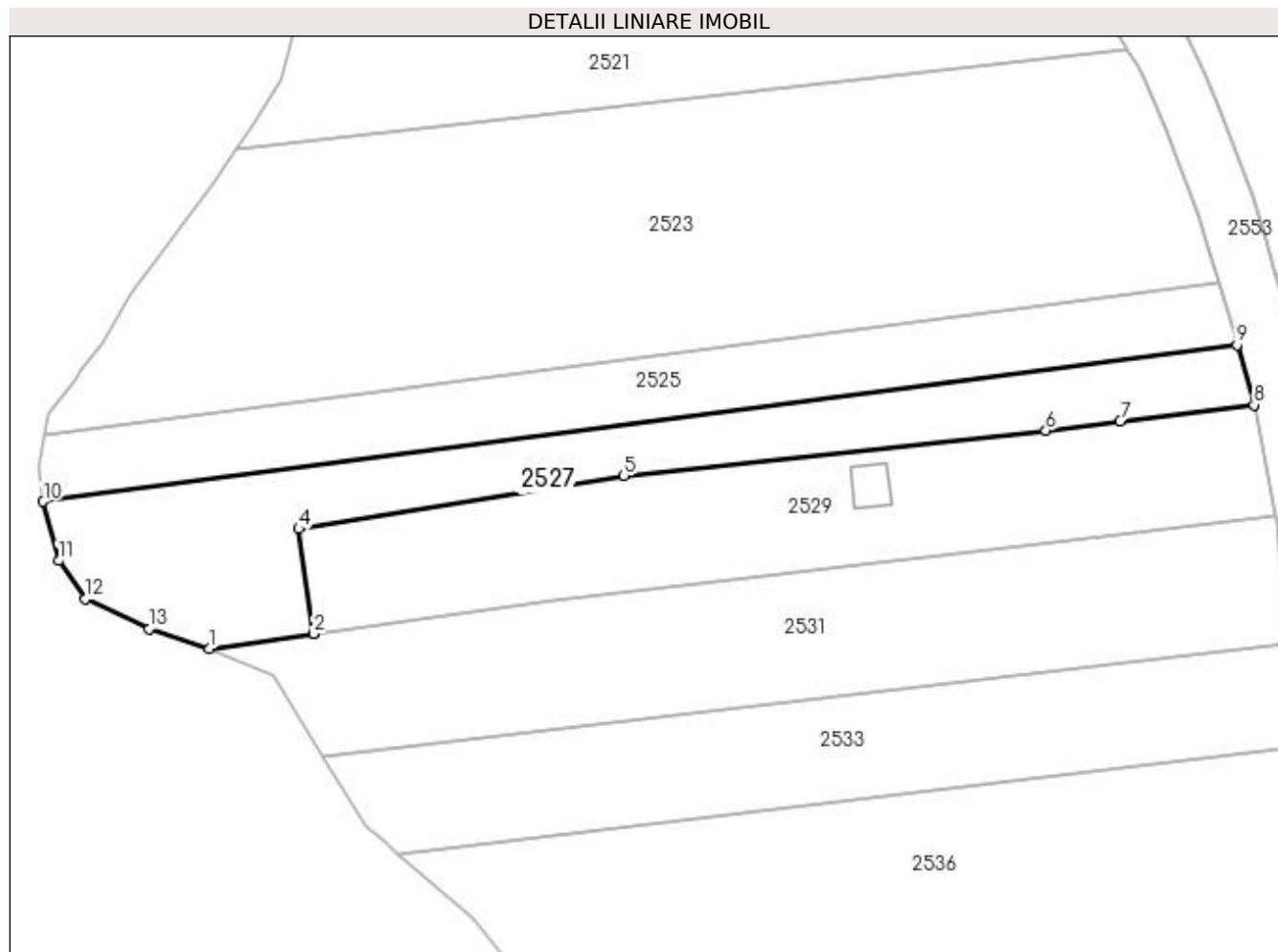
Inscrieri privind dezmembramintele dreptului de proprietate, drepturi reale de garanție și sarcini	Referințe
NU SUNT	

Anexa Nr. 1 La Partea I

Teren

Nr cadastral	Suprafața (mp)*	Observații / Referințe
	Din acte: 2.100 Masurata: 975	Diferența de suprafață se regăsește la ID 2528.

* Suprafața este determinată în planul de proiecție Stereo 70.



Date referitoare la teren

Crt	Categorie folosință	Intra vilan	Suprafața (mp)	Tarla	Parcelă	Nr. topo	Observații / Referințe
1	arabil	DA	975	38	493	-	

Lungime Segmente

1) Valorile lungimilor segmentelor sunt obținute din proiecție în plan.

Punct început	X / Y	Punct sfârșit	X / Y	Lungime segment (** (m)
1	593.984,798 688.270,91	2	593.995,723 688.272,508	11.041
2	593.995,723 688.272,508	3	593.995,722 688.272,513	0.005
3	593.995,722 688.272,513	4	593.994,166 688.283,447	11.044
4	593.994,166 688.283,447	5	594.028,127 688.288,992	34.411
5	594.028,127 688.288,992	6	594.072,215 688.293,746	44.344

Punct început	X / Y	Punct sfârșit	X / Y	Lungime segment (** (m)
6	594.072,215 688.293,746	7	594.079,977 688.294,717	7.822
7	594.079,977 688.294,717	8	594.093,96 688.296,406	14.085
8	594.093,96 688.296,406	9	594.092,183 688.302,659	6.501
9	594.092,183 688.302,659	10	593.967,455 688.286,317	125.794
10	593.967,455 688.286,317	11	593.969,081 688.280,123	6.404
11	593.969,081 688.280,123	12	593.971,868 688.276,174	4.833
12	593.971,868 688.276,174	13	593.978,527 688.273,0	7.377
13	593.978,527 688.273,0	1	593.984,798 688.270,91	6.61

** Lungimile segmentelor sunt determinate în planul de proiecție Stereo 70 și sunt rotunjite la 1 milimetru.

*** Distanța dintre puncte este formată din segmente cumulate ce sunt mai mici decât valoarea 1 milimetru.

**DATE DESPRE IMOBILUL NR. 2528**

Oficiul de Cadastru și Publicitate Imobiliară SUCEAVA
Biroul de Cadastru și Publicitate Imobiliară Suceava

A. Partea I. Descrierea imobilului

TEREN Intravilan

Adresa: Loc. Suceava, Jud. Suceava

Nr. Crt	Nr cadastral Nr. topografic	Suprafața* (mp)	Observații / Referințe
A1		Din acte: 2.100 Masurata: 1.125	Sector cadastral:7 Teren neimprejmuit; Diferența de suprafață se regăsește la ID 2527.

B. Partea II. Proprietari și acte

Inscrieri privitoare la dreptul de proprietate și alte drepturi reale		Referințe
/		
Act Notarial nr. 1380, din 19/04/2004 emis de BNP MIRCEA-EUGEN BOBRIC;		
B1	Intabulare, drept de PROPRIETATEcumpărare, dobandit prin Conventie, cota actuala 1/1 1) GORGAN MIHAI 2) GORGAN RODICA	A1

C. Partea III. SARCINI .

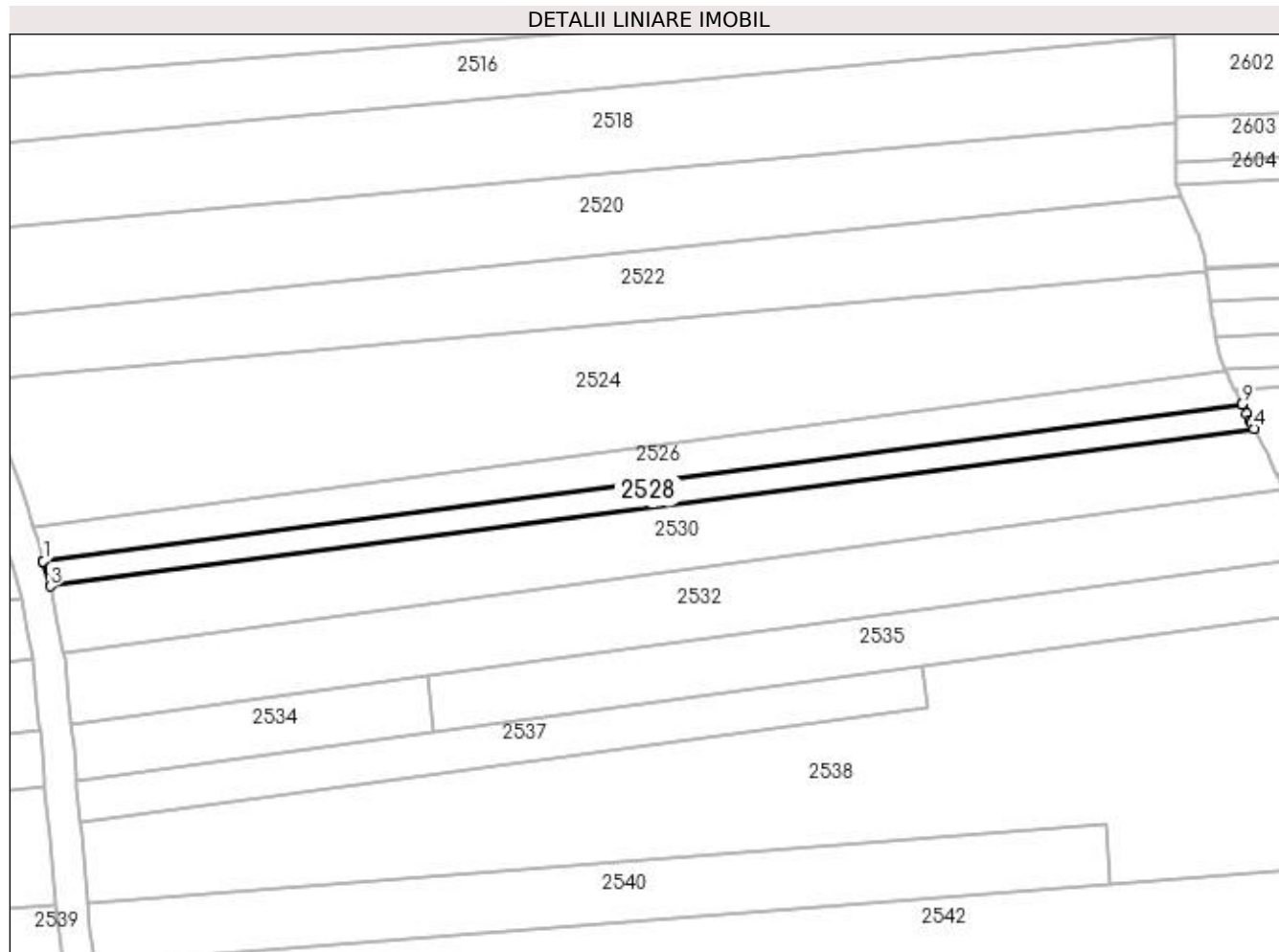
Inscrieri privind dezmembramintele dreptului de proprietate, drepturi reale de garanție și sarcini	Referințe
NU SUNT	

Anexa Nr. 1 La Partea I

Teren

Nr cadastral	Suprafața (mp)*	Observații / Referințe
	Din acte: 2.100 Masurata: 1.125	Diferența de suprafață se regăsește la ID 2527.

* Suprafața este determinată în planul de proiecție Stereo 70.



Date referitoare la teren

Crt	Categorie folosință	Intra vilan	Suprafața (mp)	Tarla	Parcelă	Nr. topo	Observații / Referințe
1	arabil	DA	1.125	38	502	-	

Lungime Segmente

1) Valorile lungimilor segmentelor sunt obținute din proiecție în plan.

Punct început	X / Y	Punct sfârșit	X / Y	Lungime segment (** (m)
1	594.098,19 688.303,469	2	594.098,193 688.303,46	0.009
2	594.098,193 688.303,46	3	594.099,542 688.298,714	4.934
3	594.099,542 688.298,714	4	594.328,145 688.328,667	230.557
4	594.328,145 688.328,667	5	594.327,64 688.329,662	1.116
5	594.327,64 688.329,662	6	594.327,593 688.329,755	0.104

Punct început	X / Y	Punct sfârșit	X / Y	Lungime segment (** (m)
6	594.327,593 688.329,755	7	594.327,369 688.330,197	0.496
7	594.327,369 688.330,197	8	594.326,721 688.331,476	1.434
8	594.326,721 688.331,476	9	594.325,805 688.333,283	2.026
9	594.325,805 688.333,283	10	594.325,802 688.333,291	0.009
10	594.325,802 688.333,291	1	594.098,19 688.303,469	229.557

** Lungimile segmentelor sunt determinate în planul de proiecție Stereo 70 și sunt rotunjite la 1 milimetru.

*** Distanța dintre puncte este formată din segmente cumulate ce sunt mai mici decât valoarea 1 milimetru.

**DATE DESPRE IMOBILUL NR. 2529**

Oficiul de Cadastru și Publicitate Imobiliară SUCEAVA
Biroul de Cadastru și Publicitate Imobiliară Suceava

A. Partea I. Descrierea imobilului

TEREN Intravilan

Adresa: Loc. Suceava, Jud. Suceava

Nr. Crt	Nr cadastral Nr. topografic	Suprafața* (mp)	Observații / Referințe
A1	60525	1.181	Sector cadastral:7 Teren neimprejmuit;

B. Partea II. Proprietari și acte

Inscrieri privitoare la dreptul de proprietate și alte drepturi reale	Referințe
5413 / 29/01/2024	
Act Notarial nr. 3816-contract de vanzare, din 23/09/2019 emis de BIN NEGURA ADINA LOREDANA;	
B4	A1
Intabulare, drept de PROPRIETATE, dobândit prin Conventie, cota actuala 1/1	
1) NICHIFOR CONSTANTIN-CRISTIAN, Lipsă CNP proprietar.	
2) NICHIFOR ALINA	

C. Partea III. SARCINI .

Inscrieri privind dezmembramintele dreptului de proprietate, drepturi reale de garanție și sarcini	Referințe
NU SUNT	

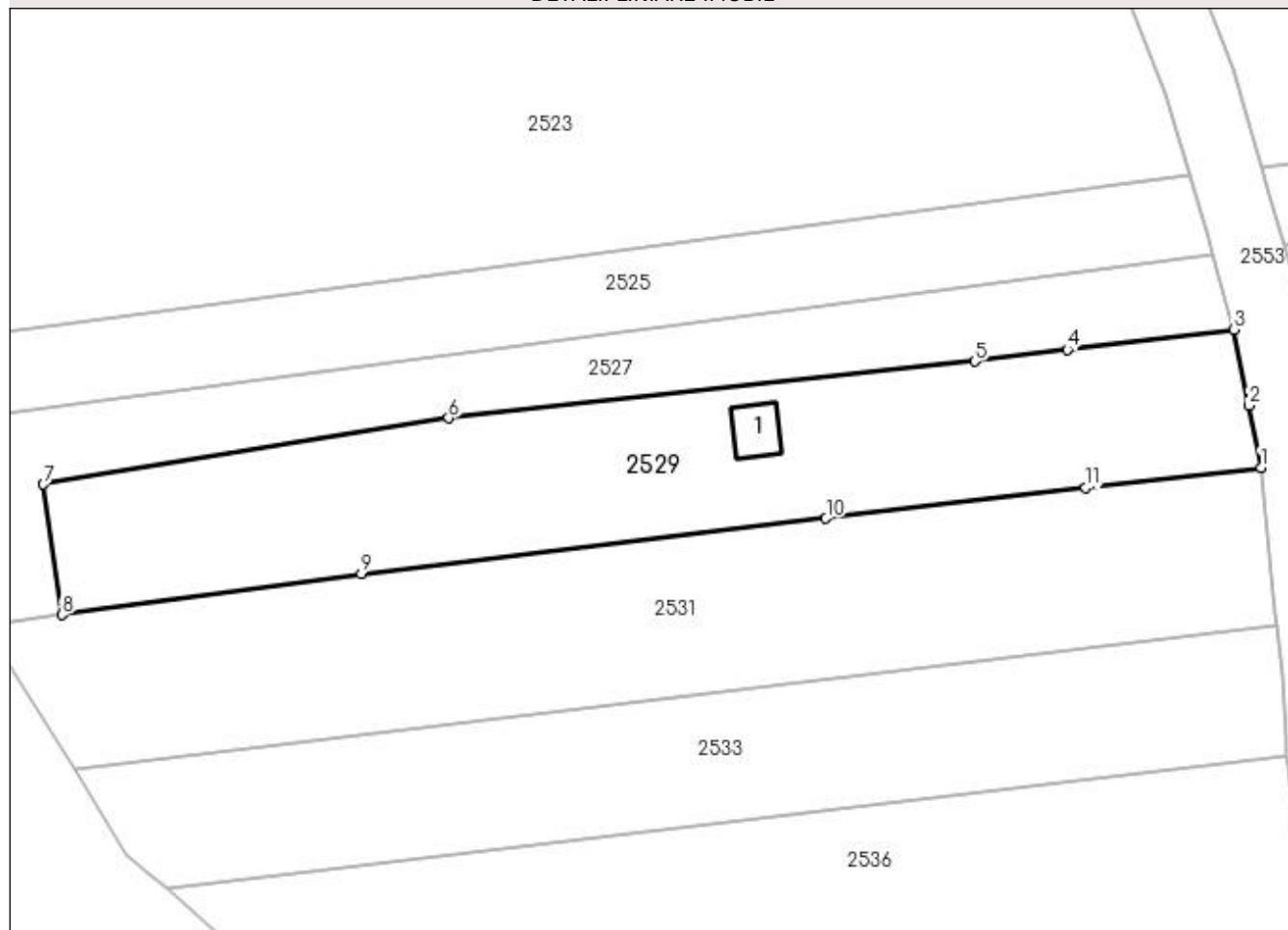
Anexa Nr. 1 La Partea I

Teren

Nr cadastral	Suprafața (mp)*	Observații / Referințe
60525	1.181	

* Suprafața este determinată în planul de proiecție Stereo 70.

DETALII LINIARE IMOBIL



Date referitoare la teren

Crt	Categorie folosință	Intra vilan	Suprafața (mp)	Tarla	Parcelă	Nr. topo	Observații / Referințe
1	arabil	DA	1.181	38	502	-	

Date referitoare la construcții

Crt	Număr	Destinație construcție	Supraf. (mp)	Situație juridică	Observații / Referințe
A1.1		construcții anexa	17	Fara acte	Nr. niveluri:1; S. construita la sol:17 mp; Anexă.

Lungime Segmente

1) Valorile lungimilor segmentelor sunt obținute din proiecție în plan.

Punct început	X / Y	Punct sfârșit	X / Y	Lungime segment (** (m)
1	594.096,225 688.284,855	2	594.095,195 688.290,049	5.295
2	594.095,195 688.290,049	3	594.093,96 688.296,406	6.476
3	594.093,96 688.296,406	4	594.079,977 688.294,717	14.085
4	594.079,977 688.294,717	5	594.072,215 688.293,746	7.822

Punct început	X / Y	Punct sfârșit	X / Y	Lungime segment (** (m)
5	594.072,215 688.293,746	6	594.028,127 688.288,992	44.344
6	594.028,127 688.288,992	7	593.994,166 688.283,447	34.411
7	593.994,166 688.283,447	8	593.995,722 688.272,513	11.044
8	593.995,722 688.272,513	9	594.020,801 688.275,928	25.31
9	594.020,801 688.275,928	10	594.059,758 688.280,594	39.235
10	594.059,758 688.280,594	11	594.081,54 688.283,139	21.93
11	594.081,54 688.283,139	1	594.096,225 688.284,855	14.785

** Lungimile segmentelor sunt determinate în planul de proiecție Stereo 70 și sunt rotunjite la 1 milimetru.

*** Distanța dintre puncte este formată din segmente cumulate ce sunt mai mici decât valoarea 1 milimetru.

**DATE DESPRE IMOBILUL NR. 2530**

Oficiul de Cadastru și Publicitate Imobiliară SUCEAVA
Biroul de Cadastru și Publicitate Imobiliară Suceava

A. Partea I. Descrierea imobilului

TEREN Intravilan

Adresa: Loc. Suceava, Jud. Suceava

Nr. Crt	Nr cadastral Nr. topografic	Suprafața* (mp)	Observații / Referințe
A1	60481	2.919	Sector cadastral:7 Teren neimprejmuit;

B. Partea II. Proprietari și acte

Inscrieri privitoare la dreptul de proprietate și alte drepturi reale	Referințe
5417 / 29/01/2024	
Act Notarial nr. contract de vânzare nr. 3816, din 23/09/2019 emis de BIN NEGURĂ ADINA LOREDANA;	
B4	A1
Intabulare, drept de PROPRIETATE, dobândit prin Conventie, cota actuala 1/1	
1) NICHIFOR CONSTANTIN-CRISTIAN, Lipsă CNP proprietar.	
2) NICHIFOR ALINA, bun comun în devălmășie	
OBSERVAȚII: pozitie transcrisa din CF 32224/Mitocu Dragomirnei, inscrisa prin incheierea nr. 53309 din 23/09/2019;	

C. Partea III. SARCINI .

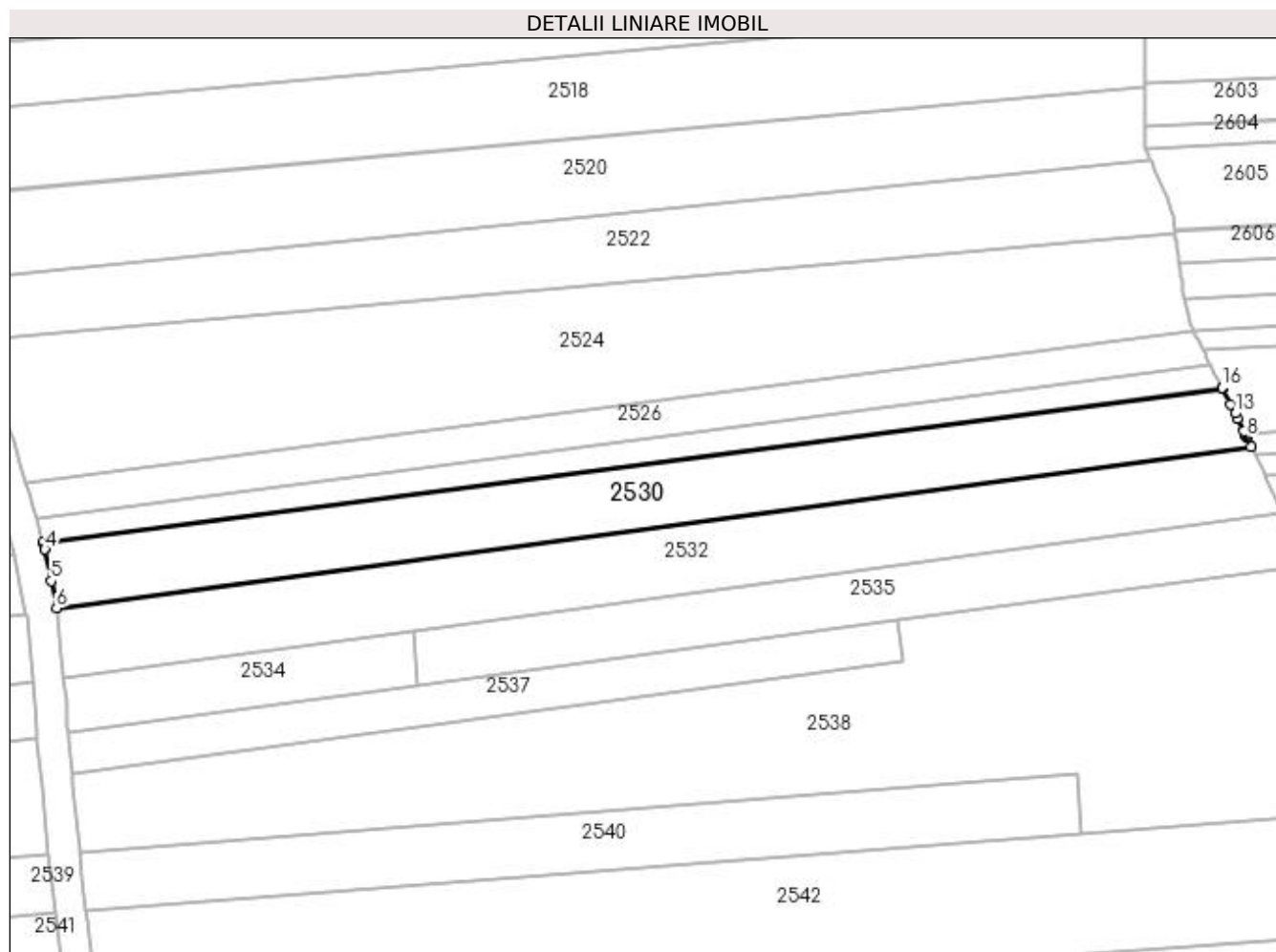
Inscrieri privind dezmembramintele dreptului de proprietate, drepturi reale de garanție și sarcini	Referințe
NU SUNT	

Anexa Nr. 1 La Partea I

Teren

Nr cadastral	Suprafața (mp)*	Observații / Referințe
60481	2.919	

* Suprafața este determinată în planul de proiecție Stereo 70.



Date referitoare la teren

Crt	Categorie folosință	Intravilan	Suprafața (mp)	Tarla	Parcelă	Nr. topo	Observații / Referințe
1	arabil	DA	2.919	38	502	-	

Lungime Segmente

1) Valorile lungimilor segmentelor sunt obținute din proiecție în plan.

Punct început	X / Y	Punct sfârșit	X / Y	Lungime segment (** (m)
1	594.099,542 688.298,714	2	594.099,802 688.297,8	0.95
2	594.099,802 688.297,8	3	594.099,851 688.297,546	0.259
3	594.099,851 688.297,546	4	594.099,892 688.297,334	0.216
4	594.099,892 688.297,334	5	594.101,082 688.291,204	6.244
5	594.101,082 688.291,204	6	594.102,13 688.285,923	5.384

Punct început	X / Y	Punct sfârșit	X / Y	Lungime segment (** (m)
6	594.102,13 688.285,923	7	594.333,783 688.317,185	233.753
7	594.333,783 688.317,185	8	594.332,869 688.319,113	2.134
8	594.332,869 688.319,113	9	594.332,729 688.319,409	0.327
9	594.332,729 688.319,409	10	594.332,552 688.319,78	0.411
10	594.332,552 688.319,78	11	594.332,324 688.320,263	0.534
11	594.332,324 688.320,263	12	594.331,163 688.322,711	2.709
12	594.331,163 688.322,711	13	594.330,661 688.323,702	1.111
13	594.330,661 688.323,702	14	594.329,766 688.325,467	1.979
14	594.329,766 688.325,467	15	594.328,226 688.328,506	3.407
15	594.328,226 688.328,506	16	594.328,145 688.328,667	0.18
16	594.328,145 688.328,667	1	594.099,542 688.298,714	230.557

** Lungimile segmentelor sunt determinate în planul de proiecție Stereo 70 și sunt rotunjite la 1 milimetru.

*** Distanța dintre puncte este formată din segmente cumulate ce sunt mai mici decât valoarea 1 milimetru.

**DATE DESPRE IMOBILUL NR. 2531**

Oficiul de Cadastru și Publicitate Imobiliară SUCEAVA
Biroul de Cadastru și Publicitate Imobiliară Suceava

A. Partea I. Descrierea imobilului

TEREN Intravilan

Adresa: Loc. Suceava, Jud. Suceava

Nr. Crt	Nr cadastral Nr. topografic	Suprafața* (mp)	Observații / Referințe
A1		1.400	Sector cadastral:7 Teren neimprejmuit;

B. Partea II. Proprietari și acte

Inscrieri privitoare la dreptul de proprietate și alte drepturi reale		Referințe
/		
Act Normativ nr. Legea 7, din 13/03/1996 emis de PARLAMENTUL ROMANIEI;		
B1	Inscrierea provizorie, drept de PROPRIETATE, dobandit prin Lege, cota actuala 1/1 1) NEIDENTIFICAT NEIDENTIFICAT	A1
B2	Proprietar neidentificat.	A1

C. Partea III. SARCINI .

Inscrieri privind dezmembramintele dreptului de proprietate, drepturi reale de garanție și sarcini	Referințe
NU SUNT	

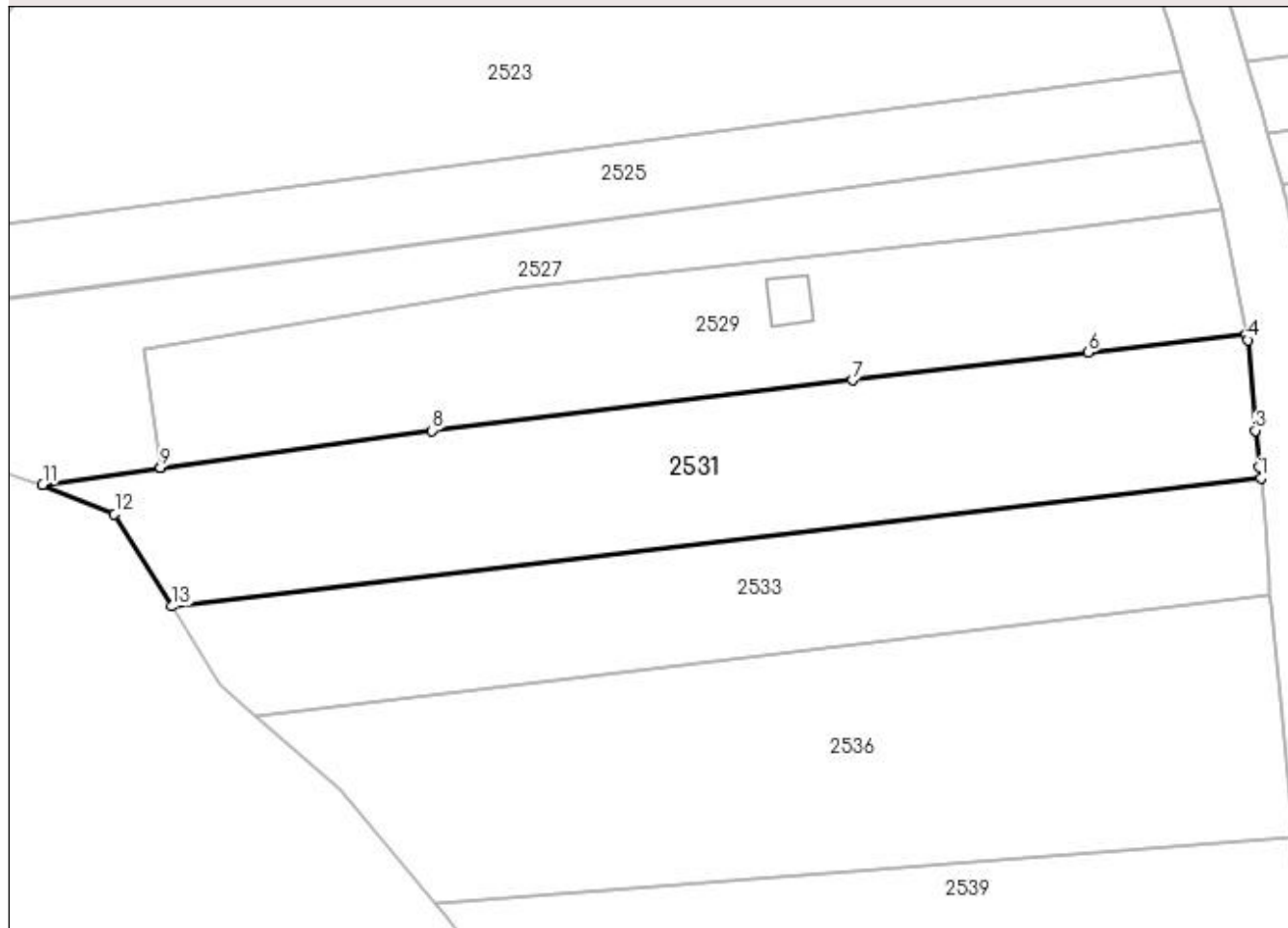
Anexa Nr. 1 La Partea I

Teren

Nr cadastral	Suprafața (mp)*	Observații / Referințe
	1.400	

* Suprafața este determinată în planul de proiecție Stereo 70.

DETALII LINIARE IMOBIL



Date referitoare la teren

Crt	Categorie folosință	Intravilan	Suprafața (mp)	Tarla	Parcelă	Nr. topo	Observații / Referințe
1	arabil	DA	1.400	38	493	-	

Lungime Segmente

1) Valorile lungimilor segmentelor sunt obținute din proiecție în plan.

Punct început	X / Y	Punct sfârșit	X / Y	Lungime segment (** (m)
1	594.097,564 688.271,548	2	594.097,45 688.272,535	0.994
2	594.097,45 688.272,535	3	594.097,058 688.275,921	3.409
3	594.097,058 688.275,921	4	594.096,335 688.284,3	8.41
4	594.096,335 688.284,3	5	594.096,225 688.284,855	0.566
5	594.096,225 688.284,855	6	594.081,54 688.283,139	14.785

Punct început	X / Y	Punct sfârșit	X / Y	Lungime segment (** (m)
6	594.081,54 688.283,139	7	594.059,758 688.280,594	21.93
7	594.059,758 688.280,594	8	594.020,801 688.275,928	39.235
8	594.020,801 688.275,928	9	593.995,722 688.272,513	25.31
9	593.995,722 688.272,513	10	593.995,723 688.272,508	0.005
10	593.995,723 688.272,508	11	593.984,798 688.270,91	11.041
11	593.984,798 688.270,91	12	593.991,456 688.268,2	7.188
12	593.991,456 688.268,2	13	593.996,723 688.259,649	10.043
13	593.996,723 688.259,649	1	594.097,564 688.271,548	101.541

** Lungimile segmentelor sunt determinate în planul de proiecție Stereo 70 și sunt rotunjite la 1 milimetru.

*** Distanța dintre puncte este formată din segmente cumulate ce sunt mai mici decât valoarea 1 milimetru.

**DATE DESPRE IMOBILUL NR. 2532**

Oficiul de Cadastru și Publicitate Imobiliară SUCEAVA
Biroul de Cadastru și Publicitate Imobiliară Suceava

A. Partea I. Descrierea imobilului

TEREN Intravilan

Adresa: Loc. Suceava, Jud. Suceava

Nr. Crt	Nr cadastral Nr. topografic	Suprafața* (mp)	Observații / Referințe
A1		3.200	Sector cadastral:7 Teren neimprejmuit;

B. Partea II. Proprietari și acte

Inscrieri privitoare la dreptul de proprietate și alte drepturi reale		Referințe
/		
Act Normativ nr. Legea 7, din 13/03/1996 emis de PARLAMENTUL ROMANIEI;		
B1	Inscrierea provizorie, drept de PROPRIETATE, dobandit prin Lege, cota actuala 1/1 1) NEIDENTIFICAT NEIDENTIFICAT	A1
B2	Proprietar neidentificat.	A1

C. Partea III. SARCINI .

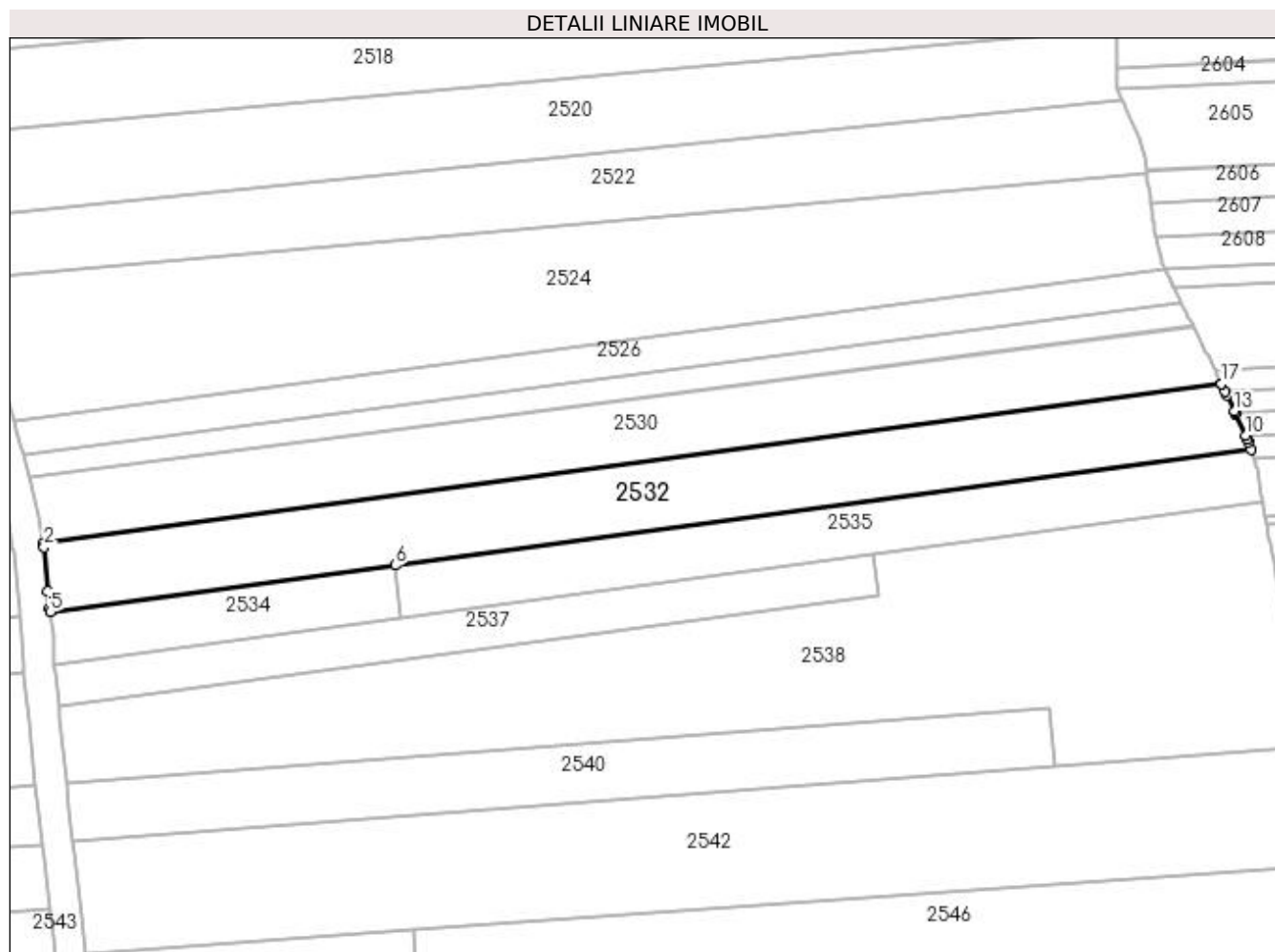
Inscrieri privind dezmembramintele dreptului de proprietate, drepturi reale de garanție și sarcini	Referințe
NU SUNT	

Anexa Nr. 1 La Partea I

Teren

Nr cadastral	Suprafața (mp)*	Observații / Referințe
	3.200	

* Suprafața este determinată în planul de proiecție Stereo 70.



Date referitoare la teren

Crt	Categorie folosință	Intra vilan	Suprafața (mp)	Tarla	Parcelă	Nr. topo	Observații / Referințe
1	arabil	DA	3.200	-	-	-	

Lungime Segmente

1) Valorile lungimilor segmentelor sunt obținute din proiecție în plan.

Punct început	X / Y	Punct sfârșit	X / Y	Lungime segment (** (m)
1	594.102,13 688.285,923	2	594.102,284 688.285,144	0.794
2	594.102,284 688.285,144	3	594.103,029 688.276,525	8.651
3	594.103,029 688.276,525	4	594.103,409 688.273,238	3.309
4	594.103,409 688.273,238	5	594.103,502 688.272,431	0.812
5	594.103,502 688.272,431	6	594.171,38 688.281,591	68.493

Punct început	X / Y	Punct sfârşit	X / Y	Lungime segment (** (m)
6	594.171,38 688.281,591	7	594.339,571 688.304,289	169.716
7	594.339,571 688.304,289	8	594.339,12 688.305,733	1.513
8	594.339,12 688.305,733	9	594.338,847 688.306,326	0.653
9	594.338,847 688.306,326	10	594.338,519 688.307,041	0.787
10	594.338,519 688.307,041	11	594.336,533 688.311,37	4.763
11	594.336,533 688.311,37	12	594.336,483 688.311,478	0.119
12	594.336,483 688.311,478	13	594.336,31 688.311,856	0.416
13	594.336,31 688.311,856	14	594.334,848 688.314,94	3.413
14	594.334,848 688.314,94	15	594.334,51 688.315,652	0.788
15	594.334,51 688.315,652	16	594.333,784 688.317,183	1.694
16	594.333,784 688.317,183	17	594.333,783 688.317,185	0.002
17	594.333,783 688.317,185	1	594.102,13 688.285,923	233.753

** Lungimile segmentelor sunt determinate în planul de proiecţie Stereo 70 şi sunt rotunjite la 1 milimetru.

*** Distanţa dintre puncte este formată din segmente cumulate ce sunt mai mici decât valoarea 1 milimetru.

**DATE DESPRE IMOBILUL NR. 2533**

Oficiul de Cadastru și Publicitate Imobiliară SUCEAVA
Biroul de Cadastru și Publicitate Imobiliară Suceava

A. Partea I. Descrierea imobilului

TEREN Intravilan

Adresa: Loc. Suceava, Jud. Suceava

Nr. Crt	Nr cadastral Nr. topografic	Suprafața* (mp)	Observații / Referințe
A1	60519	1.078	Sector cadastral:7 Teren neimprejmuit;

B. Partea II. Proprietari și acte

Inscrieri privitoare la dreptul de proprietate și alte drepturi reale		Referințe
5419 / 29/01/2024		
Act Notarial nr. contract de vânzare-cumpărare aut. nr. 4489, din 07/12/2012 emis de BNP NEGURA ADINA LOREDANA;		
B4	Intabulare, drept de PROPRIETATE, dobandit prin Conventie, cota actuala 1/1 1) GORGAN EMANUEL, necăsătorit	A1

C. Partea III. SARCINI .

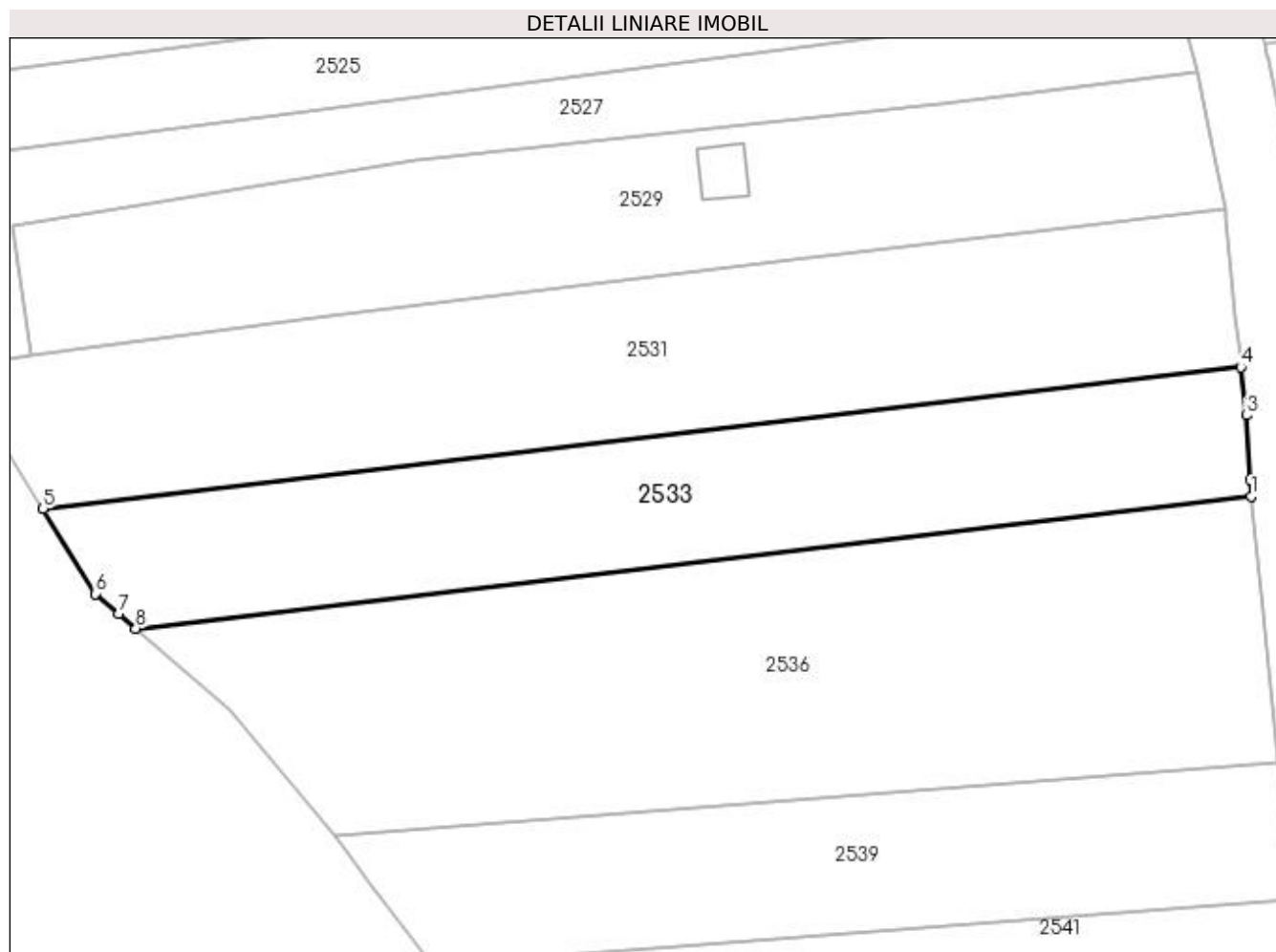
Inscrieri privind dezmembramintele dreptului de proprietate, drepturi reale de garanție și sarcini	Referințe
NU SUNT	

Anexa Nr. 1 La Partea I

Teren

Nr cadastral	Suprafața (mp)*	Observații / Referințe
60519	1.078	

* Suprafața este determinată în planul de proiecție Stereo 70.



Date referitoare la teren

Crt	Categorie folosință	Intravilan	Suprafața (mp)	Tarla	Parcelă	Nr. topo	Observații / Referințe
1	arabil	DA	1.078	38	493	-	

Lungime Segmente

1) Valorile lungimilor segmentelor sunt obținute din proiecție în plan.

Punct început	X / Y	Punct sfârșit	X / Y	Lungime segment (** (m)
1	594.098,413 688.260,662	2	594.098,335 688.262,061	1.401
2	594.098,335 688.262,061	3	594.098,033 688.267,497	5.444
3	594.098,033 688.267,497	4	594.097,564 688.271,548	4.078
4	594.097,564 688.271,548	5	593.996,723 688.259,649	101.541
5	593.996,723 688.259,649	6	594.001,134 688.252,488	8.411

Punct început	X / Y	Punct sfârșit	X / Y	Lungime segment (** (m)
6	594.001,134 688.252,488	7	594.003,088 688.250,786	2.591
7	594.003,088 688.250,786	8	594.004,512 688.249,546	1.888
8	594.004,512 688.249,546	1	594.098,413 688.260,662	94.557

** Lungimile segmentelor sunt determinate în planul de proiecție Stereo 70 și sunt rotunjite la 1 milimetru.

*** Distanța dintre puncte este formată din segmente cumulate ce sunt mai mici decât valoarea 1 milimetru.

**DATE DESPRE IMOBILUL NR. 2534**

Oficiul de Cadastru și Publicitate Imobiliară SUCEAVA
Biroul de Cadastru și Publicitate Imobiliară Suceava

A. Partea I. Descrierea imobilului

TEREN Intravilan

Adresa: Loc. Suceava, Jud. Suceava

Nr. Crt	Nr cadastral Nr. topografic	Suprafața* (mp)	Observații / Referințe
A1	60513	722	Sector cadastral:7 Teren neimprejmuit;

B. Partea II. Proprietari și acte

Inscrieri privitoare la dreptul de proprietate și alte drepturi reale		Referințe
5425 / 29/01/2024		
Act Notarial nr. contract de vanzare cumparare 4489, din 07/12/2012 emis de BNP NEGURA ADINA LOREDANA;		
B4	Intabulare, drept de PROPRIETATE, dobandit prin Conventie, cota actuala 1/1 1) GORGAN EMANUEL, necasatorit	A1

C. Partea III. SARCINI .

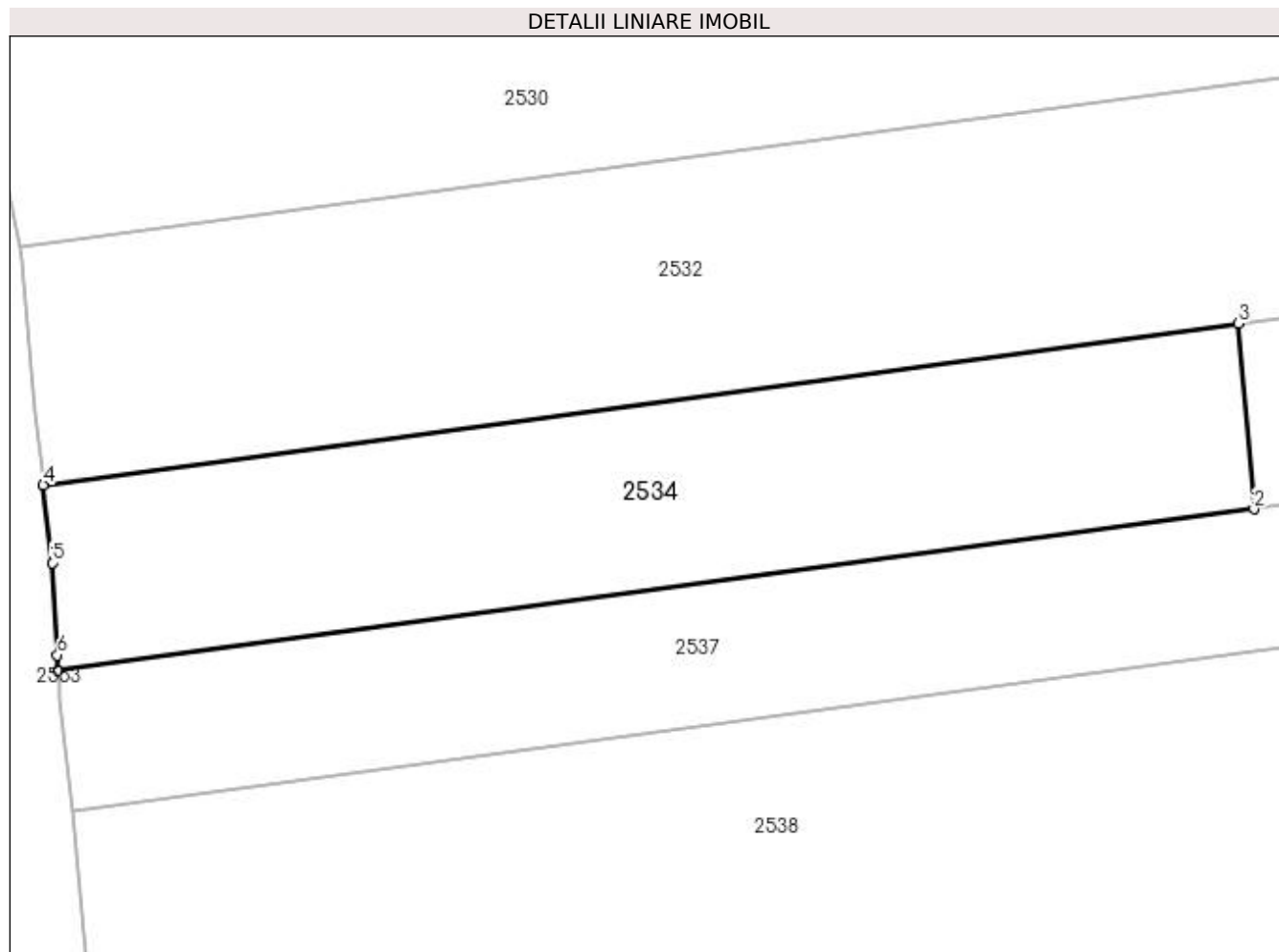
Inscrieri privind dezmembramintele dreptului de proprietate, drepturi reale de garanție și sarcini	Referințe
NU SUNT	

Anexa Nr. 1 La Partea I

Teren

Nr cadastral	Suprafața (mp)*	Observații / Referințe
60513	722	

* Suprafața este determinată în planul de proiecție Stereo 70.



Date referitoare la teren

Crt	Categorie folosință	Intravilan	Suprafața (mp)	Tarla	Parcelă	Nr. topo	Observații / Referințe
1	arabil	DA	722	38	502	-	

Lungime Segmente

1) Valorile lungimilor segmentelor sunt obținute din proiecție în plan.

Punct început	X / Y	Punct sfârșit	X / Y	Lungime segment (** (m)
1	594.104,354 688.261,899	2	594.172,257 688.271,063	68.519
2	594.172,257 688.271,063	3	594.171,38 688.281,591	10.564
3	594.171,38 688.281,591	4	594.103,502 688.272,43	68.493
4	594.103,502 688.272,43	5	594.104,014 688.268,008	4.452
5	594.104,014 688.268,008	6	594.104,305 688.262,768	5.248

Punct început	X / Y	Punct sfârșit	X / Y	Lungime segment (** (m)
6	594.104,305 688.262,768	1	594.104,354 688.261,899	0.87

** Lungimile segmentelor sunt determinate în planul de proiecție Stereo 70 și sunt rotunjite la 1 milimetru.

*** Distanța dintre puncte este formată din segmente cumulate ce sunt mai mici decât valoarea 1 milimetru.

**DATE DESPRE IMOBILUL NR. 2535**

Oficiul de Cadastru și Publicitate Imobiliară SUCEAVA
Biroul de Cadastru și Publicitate Imobiliară Suceava

A. Partea I. Descrierea imobilului

TEREN Intravilan

Adresa: Loc. Suceava, Jud. Suceava

Nr. Crt	Nr cadastral Nr. topografic	Suprafața* (mp)	Observații / Referințe
A1	60483	1.800	Sector cadastral:7 Teren neimprejmuit;

B. Partea II. Proprietari și acte

Inscrieri privitoare la dreptul de proprietate și alte drepturi reale		Referințe
5459 / 29/01/2024		
Act Notarial nr. contract de vânzare-cumpărare aut. nr. 4489, din 07/12/2012 emis de BNP NEGURA ADINA LOREDANA;		
B3	Intabulare, drept de PROPRIETATE, dobandit prin Conventie, cota actuala 1/1 1) GORGAN EMANUEL, necăsătorit	A1

C. Partea III. SARCINI .

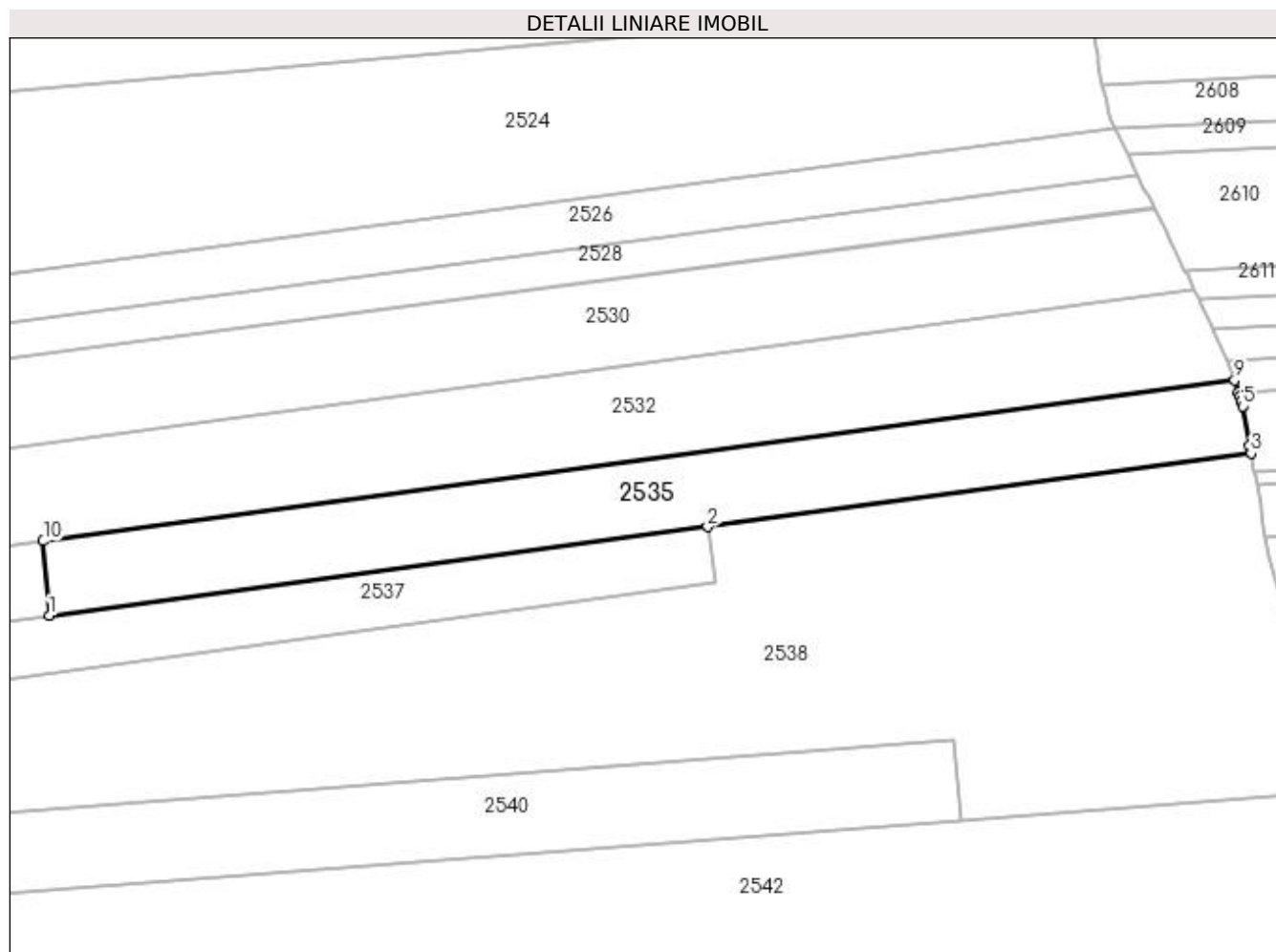
Inscrieri privind dezmembramintele dreptului de proprietate, drepturi reale de garanție și sarcini	Referințe
NU SUNT	

Anexa Nr. 1 La Partea I

Teren

Nr cadastral	Suprafața (mp)*	Observații / Referințe
60483	1.800	

* Suprafața este determinată în planul de proiecție Stereo 70.



Date referitoare la teren

Crt	Categorie folosință	Intravilan	Suprafața (mp)	Tarla	Parcelă	Nr. topo	Observații / Referințe
1	arabil	DA	1.800	38	502	-	

Lungime Segmente

1) Valorile lungimilor segmentelor sunt obținute din proiecție în plan.

Punct început	X / Y	Punct sfârșit	X / Y	Lungime segment (** (m)
1	594.172,257 688.271,063	2	594.265,178 688.283,603	93.763
2	594.265,178 688.283,603	3	594.341,886 688.293,954	77.403
3	594.341,886 688.293,954	4	594.341,695 688.295,041	1.104
4	594.341,695 688.295,041	5	594.340,717 688.300,615	5.659
5	594.340,717 688.300,615	6	594.340,529 688.301,217	0.631

Punct început	X / Y	Punct sfârșit	X / Y	Lungime segment (** (m)
6	594.340,529 688.301,217	7	594.340,29 688.301,983	0.802
7	594.340,29 688.301,983	8	594.340,101 688.302,588	0.634
8	594.340,101 688.302,588	9	594.339,571 688.304,289	1.782
9	594.339,571 688.304,289	10	594.171,38 688.281,591	169.716
10	594.171,38 688.281,591	1	594.172,257 688.271,063	10.564

** Lungimile segmentelor sunt determinate în planul de proiecție Stereo 70 și sunt rotunjite la 1 milimetru.

*** Distanța dintre puncte este formată din segmente cumulate ce sunt mai mici decât valoarea 1 milimetru.

**DATE DESPRE IMOBILUL NR. 2536**

Oficiul de Cadastru și Publicitate Imobiliară SUCEAVA
Biroul de Cadastru și Publicitate Imobiliară Suceava

A. Partea I. Descrierea imobilului

TEREN Intravilan

Adresa: Loc. Suceava, Jud. Suceava

Nr. Crt	Nr cadastral Nr. topografic	Suprafața* (mp)	Observații / Referințe
A1	60511	1.800	Sector cadastral:7 Teren neimprejmuit;

B. Partea II. Proprietari și acte

Inscrieri privitoare la dreptul de proprietate și alte drepturi reale		Referințe
12130 / 22/02/2024		
Act Notarial nr. 259, din 21/02/2024 emis de BOBRIC MIRCEA EUGEN;		
B12	Intabulare, drept de PROPRIETATE bun propriu cu titlu de dare in plata, dobandit prin Conventie, cota actuala 1/1 1) GORGAN EMANUELA	A1

C. Partea III. SARCINI .

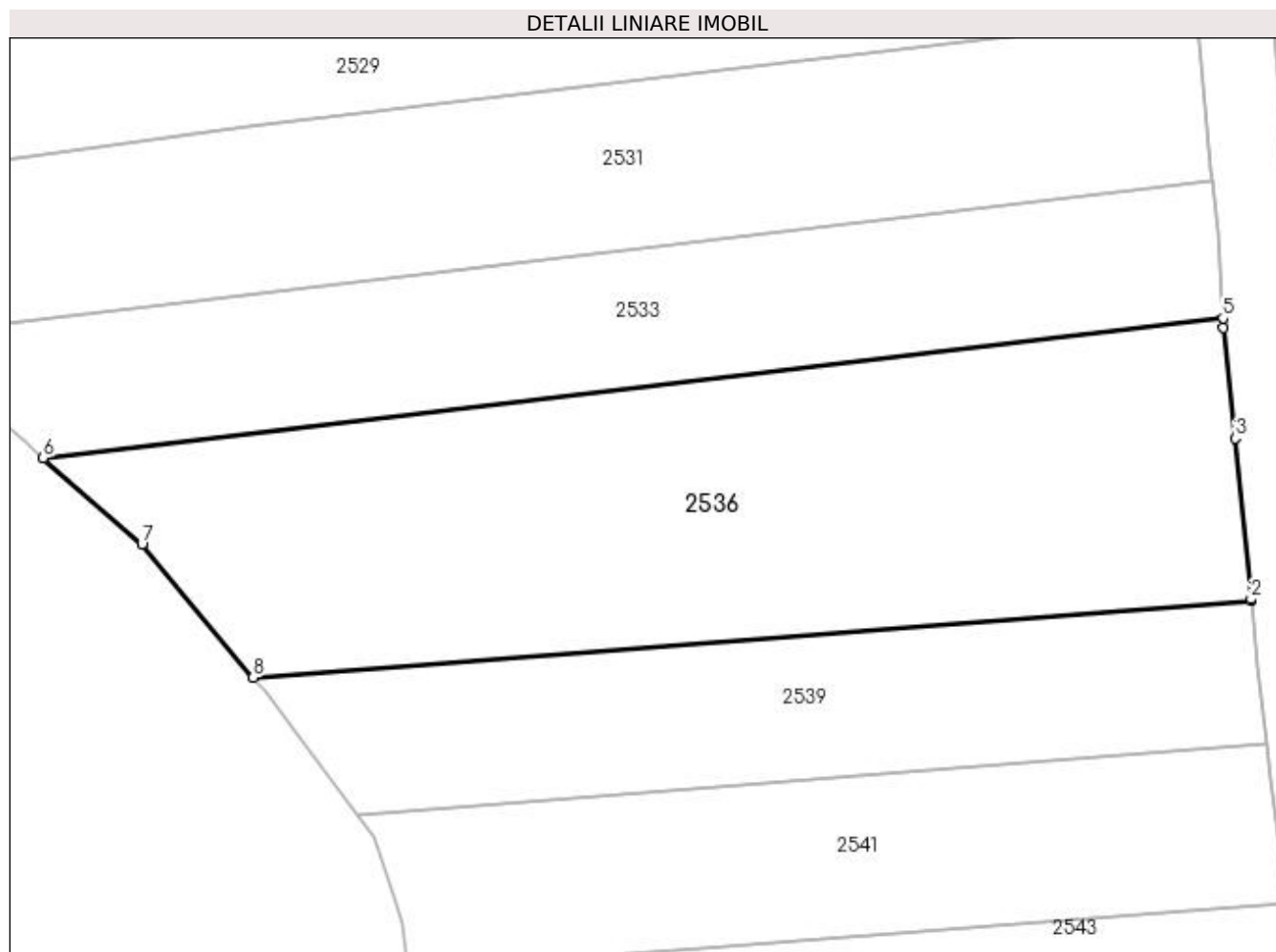
Inscrieri privind dezmembramintele dreptului de proprietate, drepturi reale de garanție și sarcini	Referințe
NU SUNT	

Anexa Nr. 1 La Partea I

Teren

Nr cadastral	Suprafața (mp)*	Observații / Referințe
60511	1.800	

* Suprafața este determinată în planul de proiecție Stereo 70.



Date referitoare la teren

Crt	Categorie folosință	Intravilan	Suprafața (mp)	Tarla	Parcelă	Nr. topo	Observații / Referințe
1	arabil	DA	1.800	38	493	-	

Lungime Segmente

1) Valorile lungimilor segmentelor sunt obținute din proiecție în plan.

Punct început	X / Y	Punct sfârșit	X / Y	Lungime segment (** (m)
1	594.100,655 688.238,224	2	594.100,644 688.238,331	0.108
2	594.100,644 688.238,331	3	594.099,405 688.251,106	12.835
3	594.099,405 688.251,106	4	594.098,456 688.259,886	8.831
4	594.098,456 688.259,886	5	594.098,413 688.260,662	0.777
5	594.098,413 688.260,662	6	594.004,512 688.249,546	94.557

Punct început	X / Y	Punct sfârșit	X / Y	Lungime segment (** (m)
6	594.004,512 688.249,546	7	594.012,384 688.242,69	10.439
7	594.012,384 688.242,69	8	594.021,217 688.232,074	13.81
8	594.021,217 688.232,074	1	594.100,655 688.238,224	79.676

** Lungimile segmentelor sunt determinate în planul de proiecție Stereo 70 și sunt rotunjite la 1 milimetru.

*** Distanța dintre puncte este formată din segmente cumulate ce sunt mai mici decât valoarea 1 milimetru.

**DATE DESPRE IMOBILUL NR. 2537**

Oficiul de Cadastru și Publicitate Imobiliară SUCEAVA
Biroul de Cadastru și Publicitate Imobiliară Suceava

A. Partea I. Descrierea imobilului

TEREN Intravilan

Adresa: Loc. Suceava, Jud. Suceava

Nr. Crt	Nr cadastral Nr. topografic	Suprafața* (mp)	Observații / Referințe
A1	60479	1.300	Sector cadastral:7 Teren neimprejmuit; la locu numit "Saliste"

B. Partea II. Proprietari și acte

Inscrieri privitoare la dreptul de proprietate și alte drepturi reale		Referințe
5467 / 29/01/2024		
Act Administrativ nr. 6502- contract de partaj, din 15/11/2001 emis de BNP PETRU ATANASOAEI;		
B6	Intabulare, drept de PROPRIETATE, dobandit prin Conventie, cota actuala 1/1 1) DUCEAC MARIA, cu titlu de partaj	A1

C. Partea III. SARCINI .

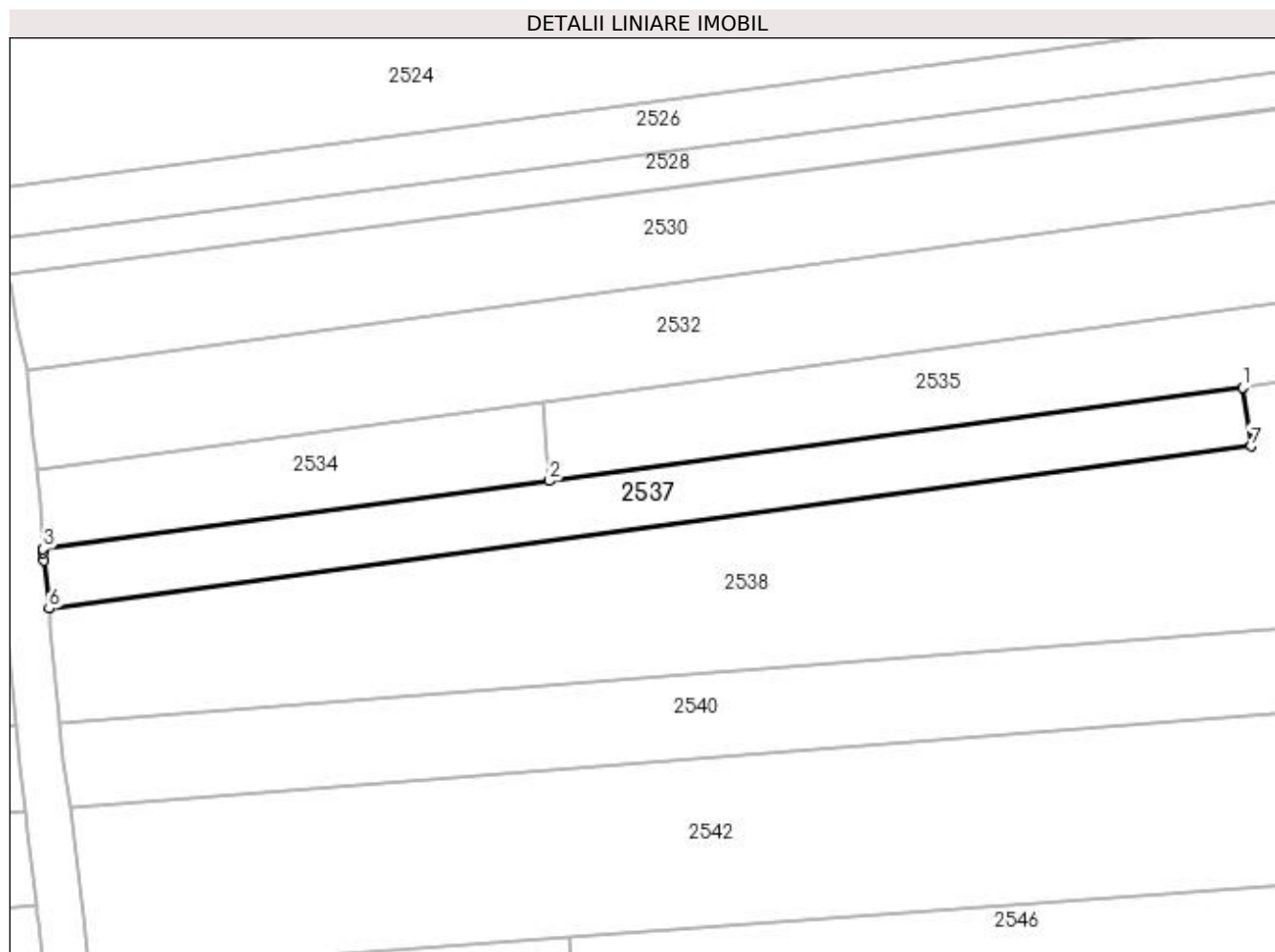
Inscrieri privind dezmembramintele dreptului de proprietate, drepturi reale de garanție și sarcini	Referințe
NU SUNT	

Anexa Nr. 1 La Partea I

Teren

Nr cadastral	Suprafața (mp)*	Observații / Referințe
60479	1.300	la locu numit "Saliste"

* Suprafața este determinată în planul de proiecție Stereo 70.



Date referitoare la teren

Crt	Categorie folosință	Intra vilan	Suprafața (mp)	Tarla	Parcelă	Nr. topo	Observații / Referințe
1	arabil	DA	1.300	-	-	-	

Lungime Segmente

1) Valorile lungimilor segmentelor sunt obținute din proiecție în plan.

Punct început	X / Y	Punct sfârșit	X / Y	Lungime segment (** (m)
1	594.265,178 688.283,603	2	594.172,257 688.271,063	93.763
2	594.172,257 688.271,063	3	594.104,354 688.261,898	68.519
3	594.104,354 688.261,898	4	594.104,378 688.261,467	0.432
4	594.104,378 688.261,467	5	594.104,439 688.260,375	1.094
5	594.104,439 688.260,375	6	594.105,135 688.253,931	6.481

Punct început	X / Y	Punct sfârșit	X / Y	Lungime segment (** (m)
6	594.105,135 688.253,931	7	594.266,327 688.275,686	162.653
7	594.266,327 688.275,686	1	594.265,178 688.283,603	8.0

** Lungimile segmentelor sunt determinate în planul de proiecție Stereo 70 și sunt rotunjite la 1 milimetru.

*** Distanța dintre puncte este formată din segmente cumulate ce sunt mai mici decât valoarea 1 milimetru.

**DATE DESPRE IMOBILUL NR. 2538**

Oficiul de Cadastru și Publicitate Imobiliară SUCEAVA
Biroul de Cadastru și Publicitate Imobiliară Suceava

A. Partea I. Descrierea imobilului

TEREN Intravilan

Adresa: Loc. Suceava, Jud. Suceava

Nr. Crt	Nr cadastral Nr. topografic	Suprafața* (mp)	Observații / Referințe
A1		6.635	Sector cadastral:7 Teren neimprejmuit;

B. Partea II. Proprietari și acte

Inscrieri privitoare la dreptul de proprietate și alte drepturi reale		Referințe
/		
Act Normativ nr. Legea 7, din 13/03/1996 emis de PARLAMENTUL ROMANIEI;		
B1	Inscrierea provizorie, drept de PROPRIETATE, dobandit prin Lege, cota actuala 1/1 1) NEIDENTIFICAT NEIDENTIFICAT	A1
B2	Proprietar neidentificat.	A1

C. Partea III. SARCINI .

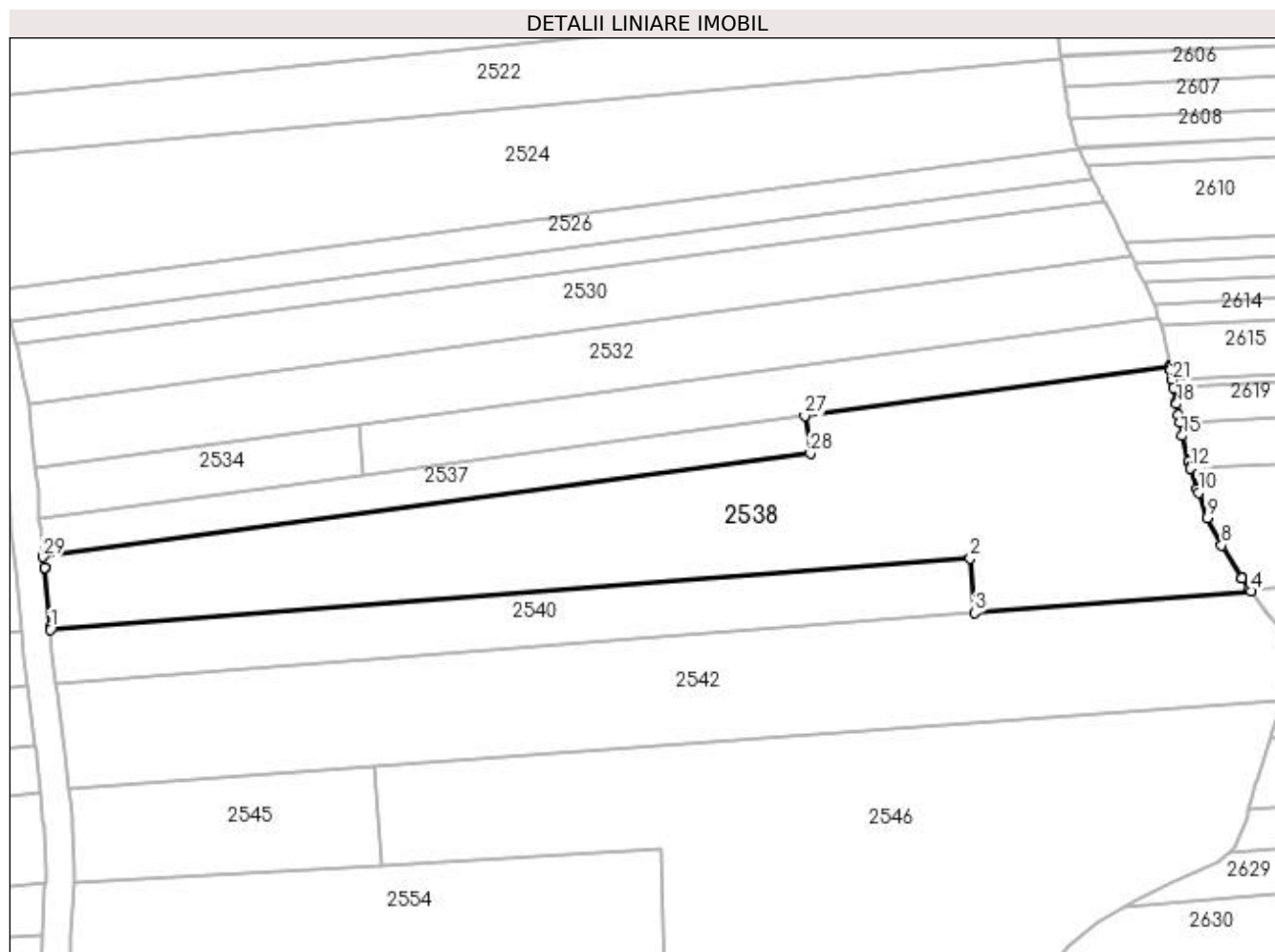
Inscrieri privind dezmembramintele dreptului de proprietate, drepturi reale de garanție și sarcini	Referințe
NU SUNT	

Anexa Nr. 1 La Partea I

Teren

Nr cadastral	Suprafața (mp)*	Observații / Referințe
	6.635	

* Suprafața este determinată în planul de proiecție Stereo 70.



Date referitoare la teren

Crt	Categorie folosință	Intravilan	Suprafața (mp)	Tarla	Parcelă	Nr. topo	Observații / Referințe
1	arabil	DA	6.635	38	502	-	

Lungime Segmente

1) Valorile lungimilor segmentelor sunt obținute din proiecție în plan.

Punct început	X / Y	Punct sfârșit	X / Y	Lungime segment (** (m)
1	594.106,638 688.238,688	2	594.299,962 688.253,656	193.903
3	594.300,848 688.242,206	4	594.358,956 688.246,705	58.282
5	594.358,657 688.247,134	6	594.357,052 688.249,429	2.801
7	594.356,967 688.249,551	8	594.352,799 688.256,355	7.979
9	594.349,749 688.262,165	10	594.347,921 688.267,477	5.618

Punct început	X / Y	Punct sfârșit	X / Y	Lungime segment (** (m)
2	594.299,962 688.253,656	3	594.300,848 688.242,206	11.484
4	594.358,956 688.246,705	5	594.358,657 688.247,134	0.523
6	594.357,052 688.249,429	7	594.356,967 688.249,551	0.149
8	594.352,799 688.256,355	9	594.349,749 688.262,165	6.562
10	594.347,921 688.267,477	11	594.347,652 688.268,261	0.829

Punct început	X / Y	Punct sfârșit	X / Y	Lungime segment (** (m))
11	594.347,652 688.268,261	12	594.346,187 688.272,518	4.502
13	594.346,154 688.272,647	14	594.345,833 688.273,906	1.299
15	594.344,445 688.279,353	16	594.343,958 688.282,13	2.819
17	594.343,671 688.283,767	18	594.343,268 688.286,067	2.335
19	594.343,182 688.286,56	20	594.342,659 688.289,547	3.032
21	594.342,412 688.290,955	22	594.342,359 688.291,259	0.309
23	594.342,015 688.293,217	24	594.341,998 688.293,314	0.098
25	594.341,96 688.293,529	26	594.341,886 688.293,954	0.431
27	594.265,178 688.283,603	28	594.266,327 688.275,686	8.0
29	594.105,135 688.253,931	30	594.105,374 688.251,718	2.226
31	594.105,384 688.251,61	32	594.106,594 688.239,137	12.532

Punct început	X / Y	Punct sfârșit	X / Y	Lungime segment (** (m))
12	594.346,187 688.272,518	13	594.346,154 688.272,647	0.133
14	594.345,833 688.273,906	15	594.344,445 688.279,353	5.621
16	594.343,958 688.282,13	17	594.343,671 688.283,767	1.662
18	594.343,268 688.286,067	19	594.343,182 688.286,56	0.5
20	594.342,659 688.289,547	21	594.342,412 688.290,955	1.43
22	594.342,359 688.291,259	23	594.342,015 688.293,217	1.988
24	594.341,998 688.293,314	25	594.341,96 688.293,529	0.218
26	594.341,886 688.293,954	27	594.265,178 688.283,603	77.403
28	594.266,327 688.275,686	29	594.105,135 688.253,931	162.653
30	594.105,374 688.251,718	31	594.105,384 688.251,61	0.108
32	594.106,594 688.239,137	1	594.106,638 688.238,688	0.451

** Lungimile segmentelor sunt determinate în planul de proiecție Stereo 70 și sunt rotunjite la 1 milimetru.

*** Distanța dintre puncte este formată din segmente cumulate ce sunt mai mici decât valoarea 1 milimetru.

**DATE DESPRE IMOBILUL NR. 2539**

Oficiul de Cadastru și Publicitate Imobiliară SUCEAVA
Biroul de Cadastru și Publicitate Imobiliară Suceava

A. Partea I. Descrierea imobilului

TEREN Intravilan

Adresa: Loc. Suceava, Jud. Suceava

Nr. Crt	Nr cadastral Nr. topografic	Suprafața* (mp)	Observații / Referințe
A1	60515	875	Sector cadastral:7 Teren neimprejmuit;

B. Partea II. Proprietari și acte

Inscrieri privitoare la dreptul de proprietate și alte drepturi reale	Referințe
5471 / 29/01/2024	
Act Notarial nr. contract de vanzare-cumparare nr. 3214, din 08/08/2013 emis de BNP ILIE VALERIANA;	
B7	A1
Intabulare, drept de PROPRIETATE, dobandit prin Conventie, cota actuala 1/1	
1) DUMITRESCU VALENTIN	
2) DUMITRESCU LORENA, bun comun	

C. Partea III. SARCINI .

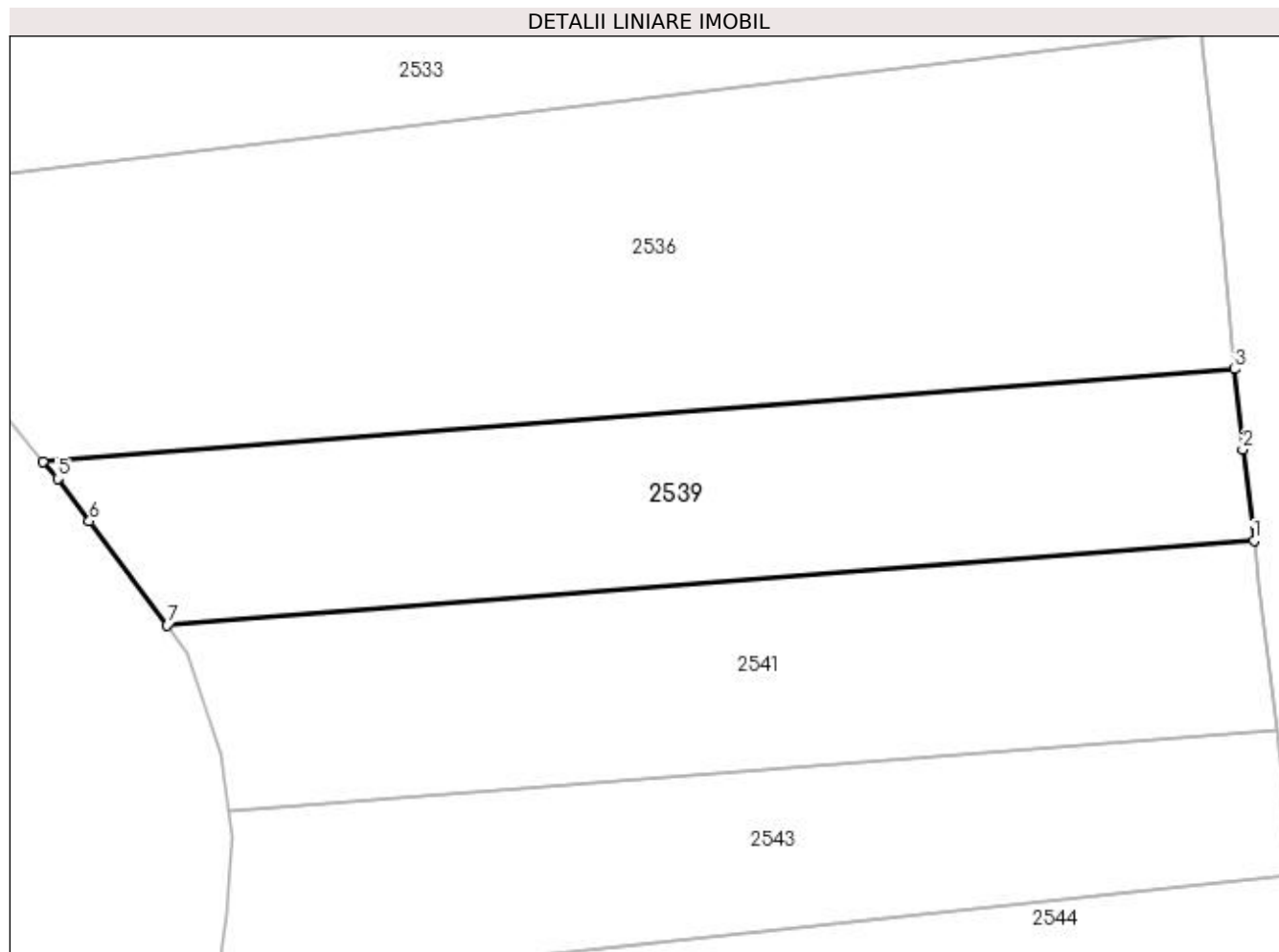
Inscrieri privind dezmembramintele dreptului de proprietate, drepturi reale de garanție și sarcini	Referințe
NU SUNT	

Anexa Nr. 1 La Partea I

Teren

Nr cadastral	Suprafața (mp)*	Observații / Referințe
60515	875	

* Suprafața este determinată în planul de proiecție Stereo 70.



Date referitoare la teren

Crt	Categorie folosință	Intravilan	Suprafața (mp)	Tarla	Parcelă	Nr. topo	Observații / Referințe
1	arabil	DA	875	38	493	-	

Lungime Segmente

1) Valorile lungimilor segmentelor sunt obținute din proiecție în plan.

Punct început	X / Y	Punct sfârșit	X / Y	Lungime segment (** (m)
1	594.101,922 688.226,789	2	594.101,174 688.232,874	6.131
2	594.101,174 688.232,874	3	594.100,655 688.238,224	5.375
3	594.100,655 688.238,224	4	594.021,217 688.232,074	79.676
4	594.021,217 688.232,074	5	594.022,173 688.230,925	1.495
5	594.022,173 688.230,925	6	594.024,292 688.228,096	3.535

Punct început	X / Y	Punct sfârșit	X / Y	Lungime segment (** (m)
6	594.024,292 688.228,096	7	594.029,472 688.221,18	8.641
7	594.029,472 688.221,18	1	594.101,922 688.226,789	72.667

** Lungimile segmentelor sunt determinate în planul de proiecție Stereo 70 și sunt rotunjite la 1 milimetru.

*** Distanța dintre puncte este formată din segmente cumulate ce sunt mai mici decât valoarea 1 milimetru.

**DATE DESPRE IMOBILUL NR. 2540**

Oficiul de Cadastru și Publicitate Imobiliară SUCEAVA
Biroul de Cadastru și Publicitate Imobiliară Suceava

A. Partea I. Descrierea imobilului

TEREN Intravilan

Adresa: Loc. Suceava, Jud. Suceava

Nr. Crt	Nr cadastral Nr. topografic	Suprafața* (mp)	Observații / Referințe
A1	60524	Din acte: 3.100 Masurata: 2.225	Sector cadastral:7 Teren neimprejmuit;

B. Partea II. Proprietari și acte

Inscrieri privitoare la dreptul de proprietate și alte drepturi reale		Referințe
5472 / 29/01/2024		
Act Notarial nr. contract de vanzare-cumparare nr. 3214, din 08/08/2013 emis de BNP ILIE VALERIANA;		
B7	Intabulare, drept de PROPRIETATE, dobandit prin Conventie, cota actuala 1/1 1) DUMITRESCU VALENTIN 2) DUMITRESCU LORENA, bun comun	A1

C. Partea III. SARCINI .

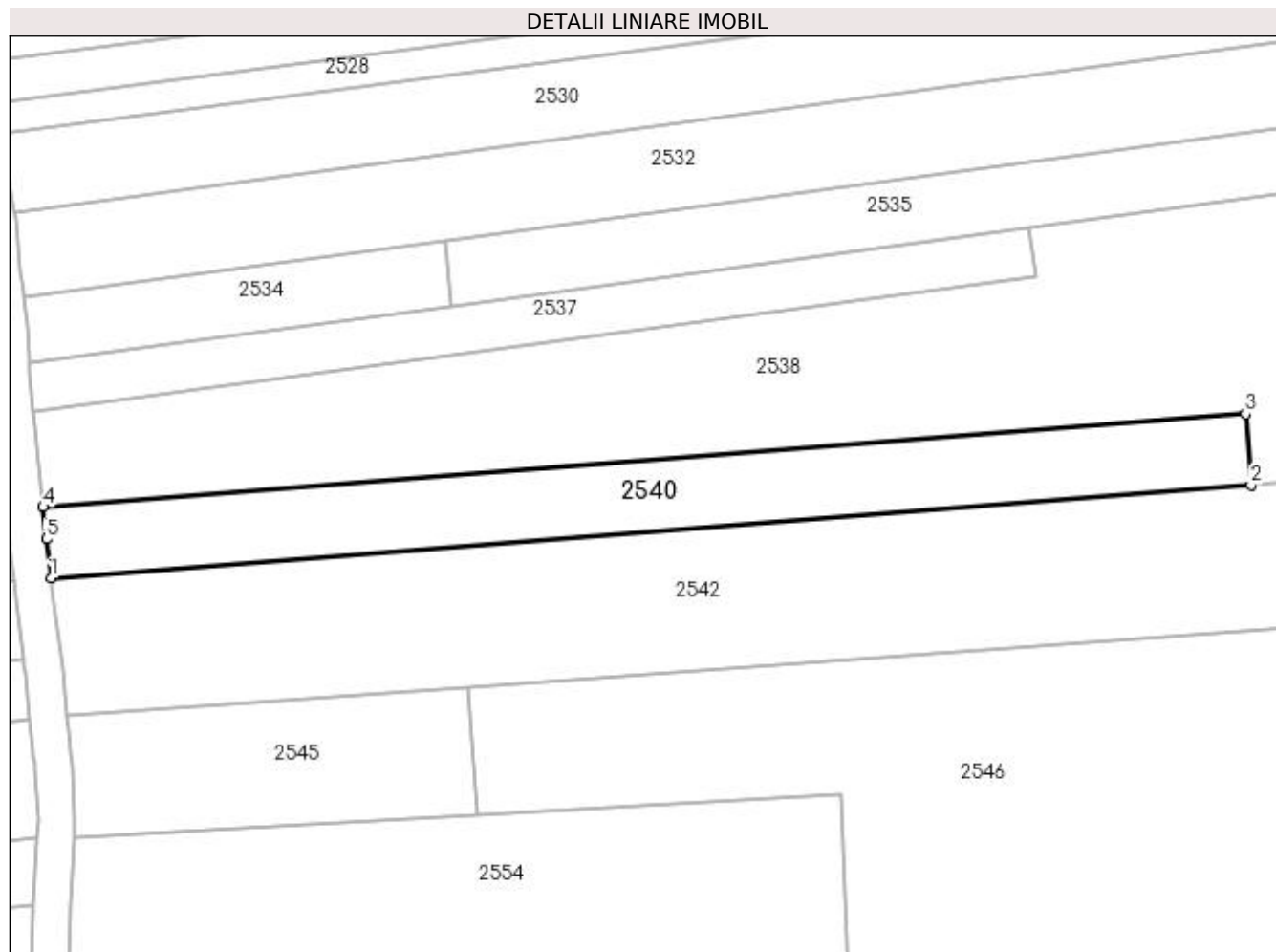
Inscrieri privind dezmembramintele dreptului de proprietate, drepturi reale de garanție și sarcini	Referințe
NU SUNT	

Anexa Nr. 1 La Partea I

Teren

Nr cadastral	Suprafața (mp)*	Observații / Referințe
60524	Din acte: 3.100 Masurata: 2.225	

* Suprafața este determinată în planul de proiecție Stereo 70.



Date referitoare la teren

Crt	Categorie folosință	Intravilan	Suprafața (mp)	Tarla	Parcelă	Nr. topo	Observații / Referințe
1	arabil	DA	2.225	38	502	-	

Lungime Segmente

1) Valorile lungimilor segmentelor sunt obținute din proiecție în plan.

Punct început	X / Y	Punct sfârșit	X / Y	Lungime segment (** (m)
1	594.107,908 688.227,268	2	594.300,848 688.242,206	193.517
2	594.300,848 688.242,206	3	594.299,962 688.253,656	11.484
3	594.299,962 688.253,656	4	594.106,638 688.238,688	193.903
4	594.106,638 688.238,688	5	594.107,138 688.233,53	5.182
5	594.107,138 688.233,53	1	594.107,908 688.227,268	6.309

**** Lungimile segmentelor sunt determinate în planul de proiecție Stereo 70 și sunt rotunjite la 1 milimetru.**

***** Distanța dintre puncte este formată din segmente cumulate ce sunt mai mici decât valoarea 1 milimetru.**

**DATE DESPRE IMOBILUL NR. 2541**

Oficiul de Cadastru și Publicitate Imobiliară SUCEAVA
Biroul de Cadastru și Publicitate Imobiliară Suceava

A. Partea I. Descrierea imobilului

TEREN Intravilan

Adresa: Loc. Suceava, Jud. Suceava

Nr. Crt	Nr cadastral Nr. topografic	Suprafața* (mp)	Observații / Referințe
A1		900	Sector cadastral:7 Teren neimprejmuit;

B. Partea II. Proprietari și acte

Inscrieri privitoare la dreptul de proprietate și alte drepturi reale		Referințe
/		
Act Normativ nr. Legea 7, din 13/03/1996 emis de PARLAMENTUL ROMANIEI;		
B1	Inscrierea provizorie, drept de PROPRIETATE, dobandit prin Lege, cota actuala 1/1 1) NEIDENTIFICAT NEIDENTIFICAT	A1
B2	Proprietar neidentificat, rezervă aflată la dispoziția comisiei locale de fond funciar.	A1

C. Partea III. SARCINI .

Inscrieri privind dezmembramintele dreptului de proprietate, drepturi reale de garanție și sarcini	Referințe
NU SUNT	

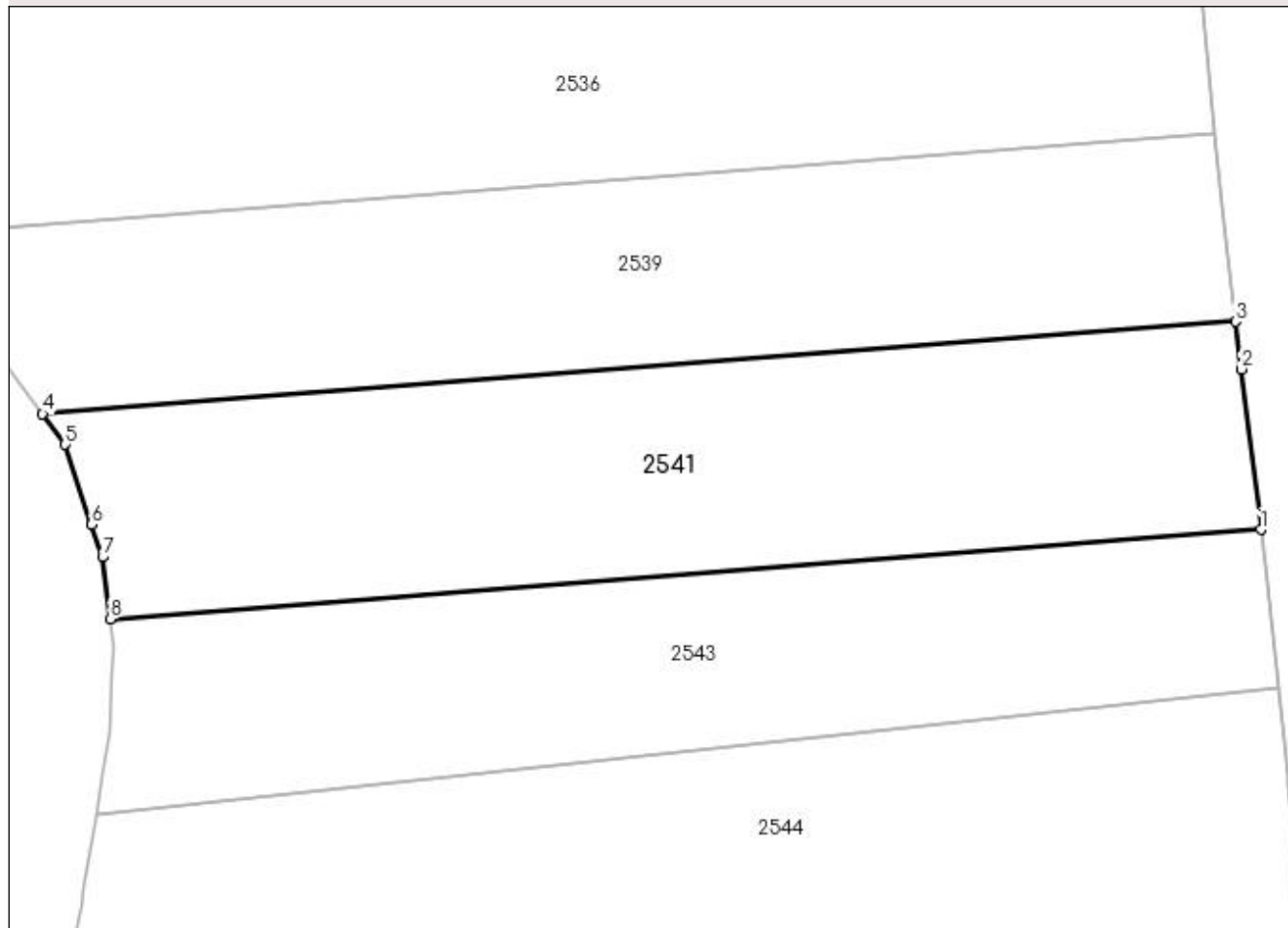
Anexa Nr. 1 La Partea I

Teren

Nr cadastral	Suprafața (mp)*	Observații / Referințe
	900	

* Suprafața este determinată în planul de proiecție Stereo 70.

DETALII LINIARE IMOBIL



Date referitoare la teren

Crt	Categorie folosință	Intravilan	Suprafața (mp)	Tarla	Parcelă	Nr. topo	Observații / Referințe
1	arabil	DA	900	38	493	-	

Lungime Segmente

1) Valorile lungimilor segmentelor sunt obținute din proiecție în plan.

Punct început	X / Y	Punct sfârșit	X / Y	Lungime segment (** (m)
1	594.103,475 688.214,159	2	594.102,276 688.223,91	9.824
2	594.102,276 688.223,91	3	594.101,922 688.226,789	2.901
3	594.101,922 688.226,789	4	594.029,472 688.221,18	72.667
4	594.029,472 688.221,18	5	594.030,858 688.219,33	2.312
5	594.030,858 688.219,33	6	594.032,464 688.214,476	5.113

Punct început	X / Y	Punct sfârșit	X / Y	Lungime segment (** (m)
6	594.032,464 688.214,476	7	594.033,12 688.212,497	2.085
7	594.033,12 688.212,497	8	594.033,584 688.208,747	3.779
8	594.033,584 688.208,747	1	594.103,475 688.214,159	70.1

** Lungimile segmentelor sunt determinate în planul de proiecție Stereo 70 și sunt rotunjite la 1 milimetru.

*** Distanța dintre puncte este formată din segmente cumulate ce sunt mai mici decât valoarea 1 milimetru.

**DATE DESPRE IMOBILUL NR. 2542**

Oficiul de Cadastru și Publicitate Imobiliară SUCEAVA
Biroul de Cadastru și Publicitate Imobiliară Suceava

A. Partea I. Descrierea imobilului

TEREN Intravilan

Adresa: Loc. Suceava, Jud. Suceava

Nr. Crt	Nr cadastral Nr. topografic	Suprafața* (mp)	Observații / Referințe
A1		5.863	Sector cadastral:7 Teren neimprejmuit;

B. Partea II. Proprietari și acte

Inscrieri privitoare la dreptul de proprietate și alte drepturi reale		Referințe
/		
Act Normativ nr. Legea 7, din 13/03/1996 emis de PARLAMENTUL ROMANIEI;		
B1	Inscrierea provizorie, drept de PROPRIETATE, dobandit prin Lege, cota actuala 1/1 1) NEIDENTIFICAT NEIDENTIFICAT	A1
B2	Proprietar neidentificat, rezervă aflată la dispoziția comisiei locale de fond funciar. 1) LUCANU SIMION , Lipsă CNP proprietar.	A1

C. Partea III. SARCINI .

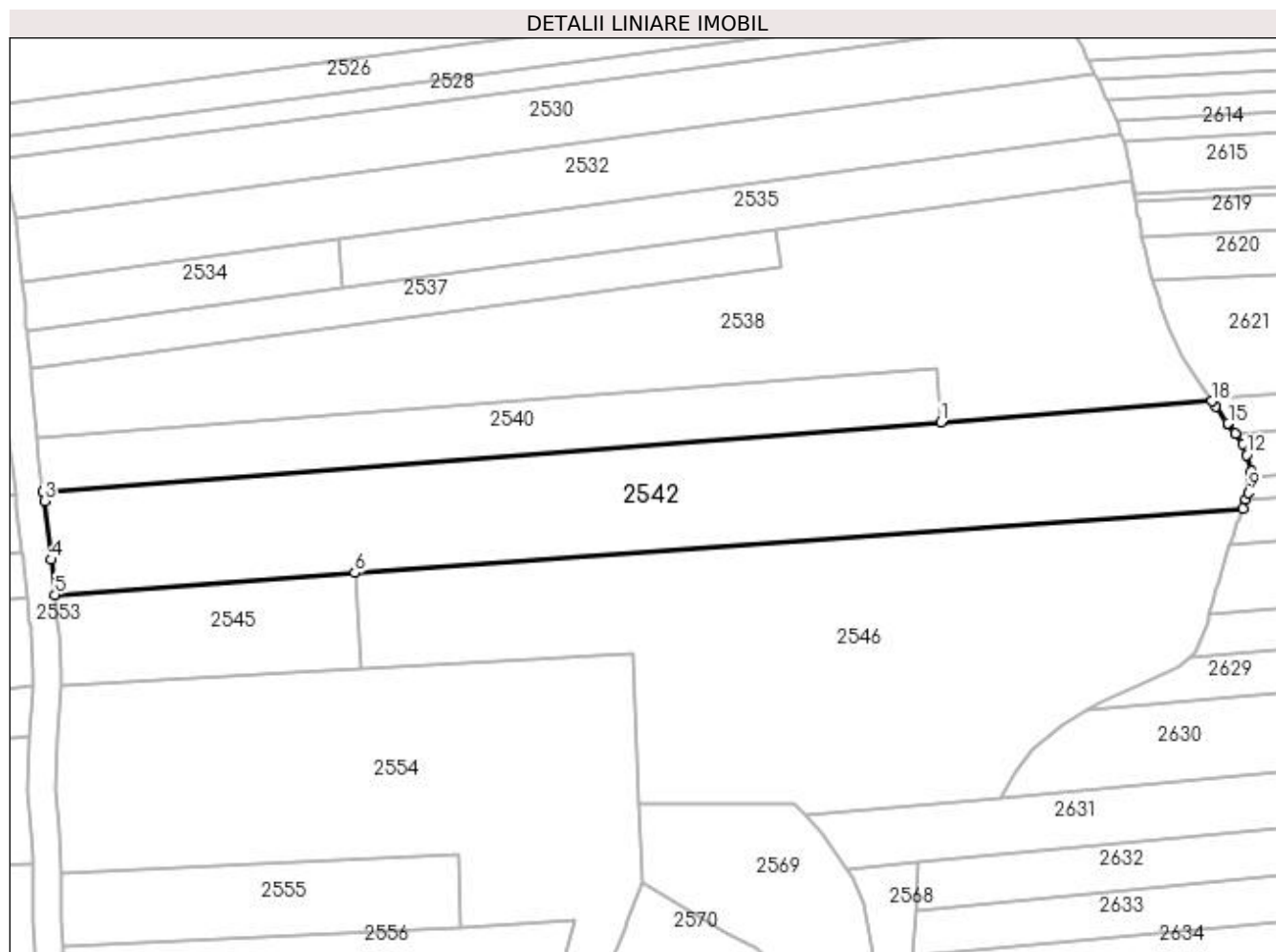
Inscrieri privind dezmembramintele dreptului de proprietate, drepturi reale de garanție și sarcini	Referințe
NU SUNT	

Anexa Nr. 1 La Partea I

Teren

Nr cadastral	Suprafaţa (mp)*	Observaţii / Referinţe
	5.863	

* Suprafaţa este determinată în planul de proiecţie Stereo 70.



Date referitoare la teren

Crt	Categorie folosinţă	Intra vilan	Suprafaţa (mp)	Tarla	Parcelă	Nr. topo	Observaţii / Referinţe
1	arabil	DA	5.863	38	502	-	

Lungime Segmente

1) Valorile lungimilor segmentelor sunt obţinute din proiecţie în plan.

Punct început	X / Y	Punct sfârşit	X / Y	Lungime segment (** (m)
1	594.300,848 688.242,206	2	594.107,908 688.227,268	193.517
2	594.107,908 688.227,268	3	594.108,152 688.225,285	1.998
3	594.108,152 688.225,285	4	594.109,699 688.212,705	12.675
4	594.109,699 688.212,705	5	594.110,494 688.205,189	7.558
5	594.110,494 688.205,189	6	594.174,843 688.209,839	64.517

Punct început	X / Y	Punct sfârșit	X / Y	Lungime segment (** (m)
6	594.174,843 688.209,839	7	594.365,605 688.223,622	191.259
7	594.365,605 688.223,622	8	594.366,284 688.225,551	2.045
8	594.366,284 688.225,551	9	594.366,837 688.227,121	1.665
9	594.366,837 688.227,121	10	594.367,256 688.230,421	3.326
10	594.367,256 688.230,421	11	594.367,428 688.231,78	1.37
11	594.367,428 688.231,78	12	594.366,442 688.235,168	3.529
12	594.366,442 688.235,168	13	594.365,728 688.237,622	2.556
13	594.365,728 688.237,622	14	594.364,098 688.239,788	2.711
14	594.364,098 688.239,788	15	594.362,542 688.241,857	2.589
15	594.362,542 688.241,857	16	594.362,398 688.242,047	0.238
16	594.362,398 688.242,047	17	594.359,775 688.245,534	4.363
17	594.359,775 688.245,534	18	594.358,956 688.246,705	1.429
18	594.358,956 688.246,705	1	594.300,848 688.242,206	58.282

** Lungimile segmentelor sunt determinate în planul de proiecție Stereo 70 și sunt rotunjite la 1 milimetru.

*** Distanța dintre puncte este formată din segmente cumulate ce sunt mai mici decât valoarea 1 milimetru.

**DATE DESPRE IMOBILUL NR. 2543**

Oficiul de Cadastru și Publicitate Imobiliară SUCEAVA
Biroul de Cadastru și Publicitate Imobiliară Suceava

A. Partea I. Descrierea imobilului

TEREN Intravilan

Adresa: Loc. Suceava, Jud. Suceava

Nr. Crt	Nr cadastral Nr. topografic	Suprafața* (mp)	Observații / Referințe
A1	55349	758	Sector cadastral:7 Teren neimprejmuit;

B. Partea II. Proprietari și acte

Inscrieri privitoare la dreptul de proprietate și alte drepturi reale		Referințe
/		
Act Normativ nr. Legea 7, din 13/03/1996 emis de PARLAMENTUL ROMANIEI;		
B1	Inscrierea provizorie, drept de PROPRIETATE, dobândit prin Lege, cota actuala 1/1 1) NEIDENTIFICAT NEIDENTIFICAT	A1
B2	55349Proprietar neidentificat, rezervă aflată la dispoziția comisiei locale de fond funciar.	A1

C. Partea III. SARCINI .

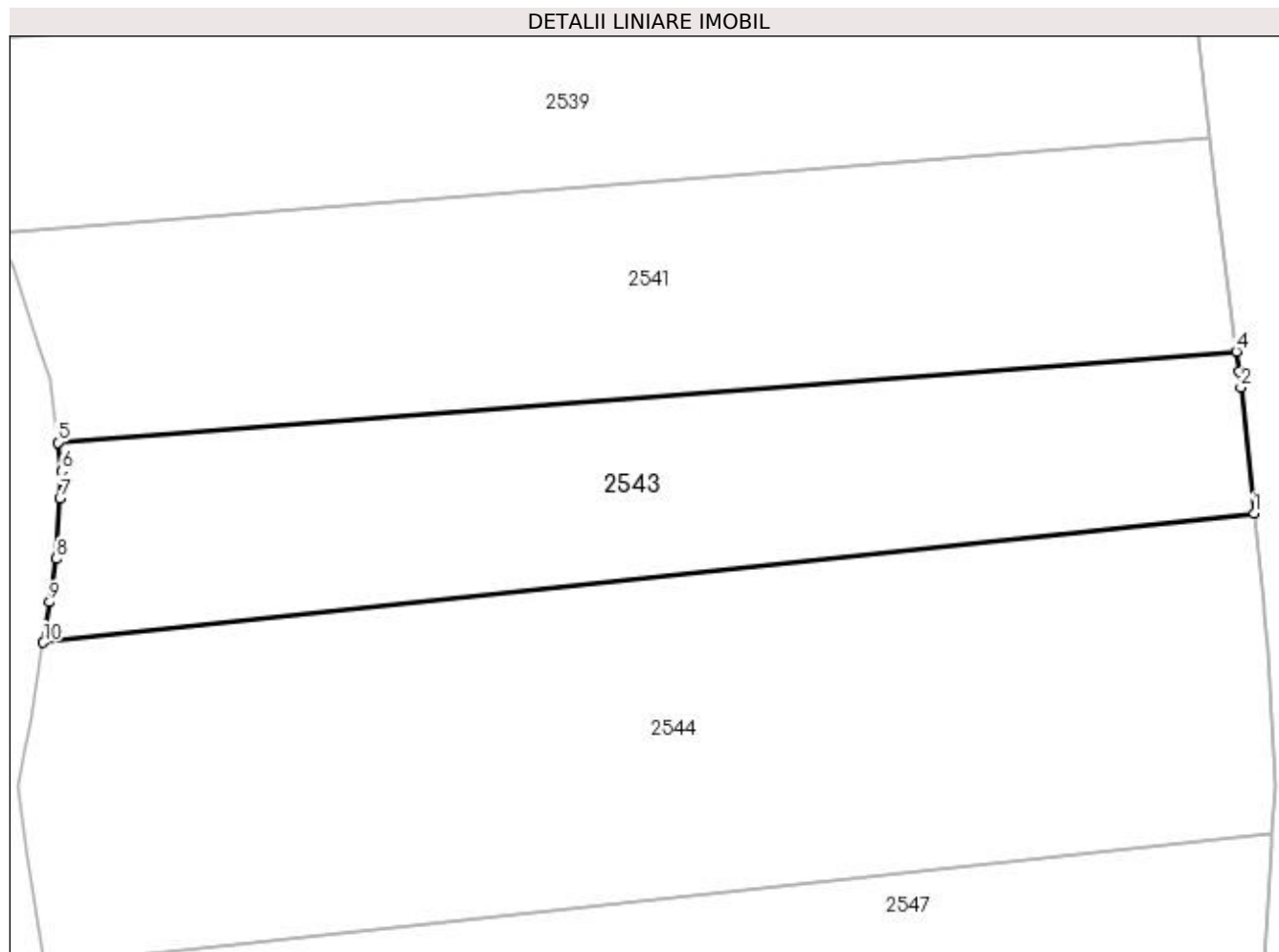
Inscrieri privind dezmembramentele dreptului de proprietate, drepturi reale de garanție și sarcini	Referințe
NU SUNT	

Anexa Nr. 1 La Partea I

Teren

Nr cadastral	Suprafața (mp)*	Observații / Referințe
55349	758	

* Suprafața este determinată în planul de proiecție Stereo 70.



Date referitoare la teren

Crt	Categorie folosință	Intravilan	Suprafața (mp)	Tarla	Parcelă	Nr. topo	Observații / Referințe
1	arabil	DA	758	38	502	-	

Lungime Segmente

1) Valorile lungimilor segmentelor sunt obținute din proiecție în plan.

Punct început	X / Y	Punct sfârșit	X / Y	Lungime segment (** (m)
1	594.104,527 688.204,559	2	594.103,737 688.212,023	7.506
2	594.103,737 688.212,023	3	594.103,624 688.212,941	0.925
3	594.103,624 688.212,941	4	594.103,475 688.214,159	1.227
4	594.103,475 688.214,159	5	594.033,584 688.208,747	70.1
5	594.033,584 688.208,747	6	594.033,793 688.207,058	1.702

Punct început	X / Y	Punct sfârșit	X / Y	Lungime segment (** (m)
6	594.033,793 688.207,058	7	594.033,705 688.205,462	1.598
7	594.033,705 688.205,462	8	594.033,505 688.201,861	3.607
8	594.033,505 688.201,861	9	594.033,097 688.199,281	2.612
9	594.033,097 688.199,281	10	594.032,718 688.196,878	2.433
10	594.032,718 688.196,878	1	594.104,527 688.204,559	72.219

** Lungimile segmentelor sunt determinate în planul de proiecție Stereo 70 și sunt rotunjite la 1 milimetru.

*** Distanța dintre puncte este formată din segmente cumulate ce sunt mai mici decât valoarea 1 milimetru.

**DATE DESPRE IMOBILUL NR. 2544**

Oficiul de Cadastru și Publicitate Imobiliară SUCEAVA
Biroul de Cadastru și Publicitate Imobiliară Suceava

A. Partea I. Descrierea imobilului

TEREN Intravilan

Adresa: Loc. Suceava, Jud. Suceava

Nr. Crt	Nr cadastral Nr. topografic	Suprafața* (mp)	Observații / Referințe
A1		Din acte: 2.700 Masurata: 1.400	Sector cadastral:7 Teren neimprejmuit; Diferența de suprafață se regăsește la ID 2545.

B. Partea II. Proprietari și acte

Inscrieri privitoare la dreptul de proprietate și alte drepturi reale		Referințe
/		
Act Notarial nr. 4840, din 26/10/2004 emis de BNP PETRU ATANASOAEI;		
B1	Intabulare, drept de PROPRIETATEcumpărare, dobandit prin Conventie, cota actuala 1/1 1) GORGAN RODICA 2) GORGAN MIHAI	A1

C. Partea III. SARCINI .

Inscrieri privind dezmembramintele dreptului de proprietate, drepturi reale de garanție și sarcini	Referințe
NU SUNT	

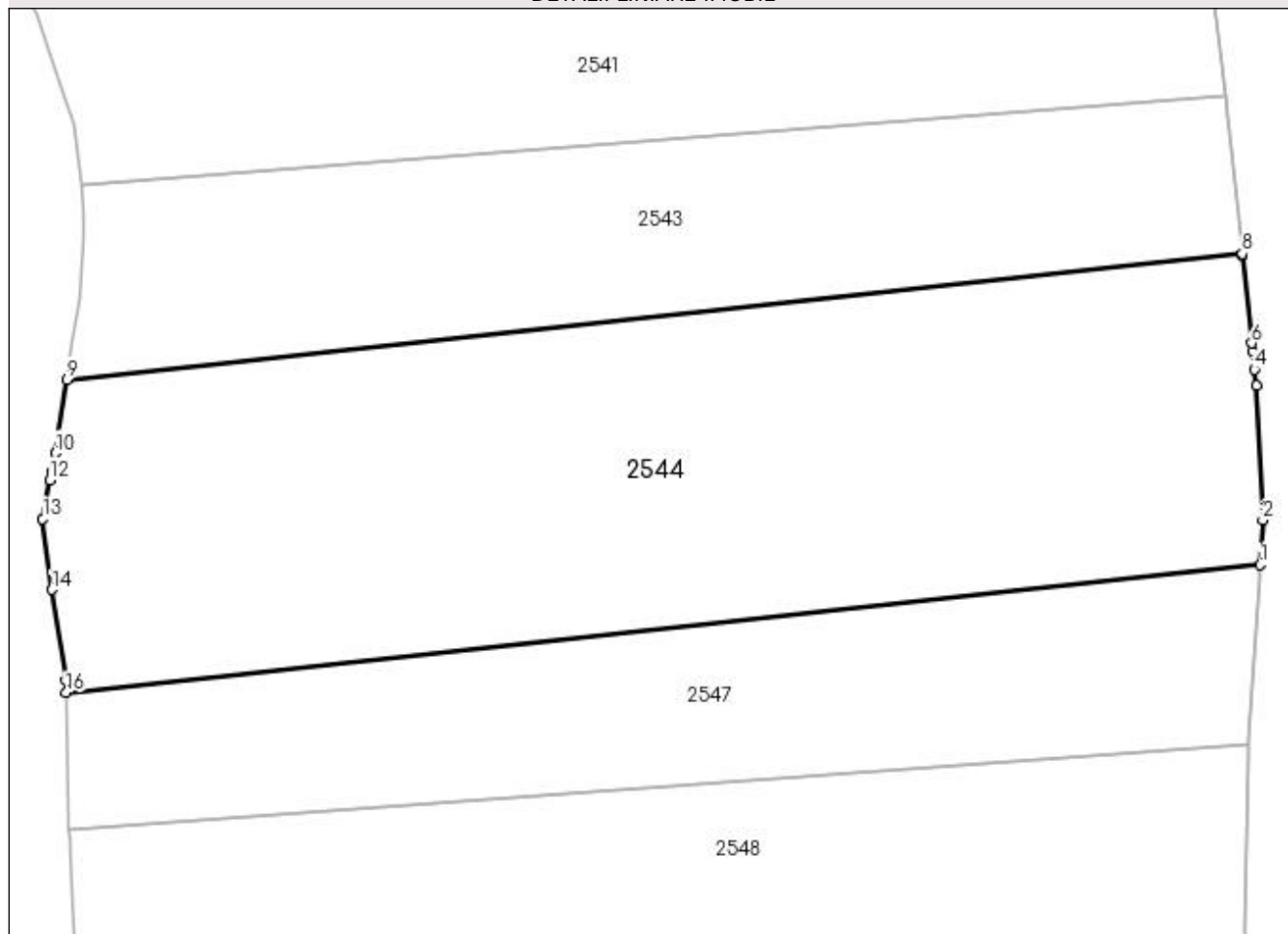
Anexa Nr. 1 La Partea I

Teren

Nr cadastral	Suprafața (mp)*	Observații / Referințe
	Din acte: 2.700 Masurata: 1.400	Diferența de suprafață se regăsește la ID 2545.

* Suprafața este determinată în planul de proiecție Stereo 70.

DETALII LINIARE IMOBIL



Date referitoare la teren

Crt	Categorie folosință	Intra vilan	Suprafața (mp)	Tarla	Parcelă	Nr. topo	Observații / Referințe
1	arabil	DA	1.400	38	493	-	

Lungime Segmente

1) Valorile lungimilor segmentelor sunt obținute din proiecție în plan.

Punct început	X / Y	Punct sfârșit	X / Y	Lungime segment (** (m)
1	594.105,61 688.185,585	2	594.105,781 688.188,32	2.74
2	594.105,781 688.188,32	3	594.105,379 688.196,516	8.206
3	594.105,379 688.196,516	4	594.105,274 688.197,502	0.992
4	594.105,274 688.197,502	5	594.105,157 688.198,611	1.115
5	594.105,157 688.198,611	6	594.105,105 688.199,107	0.499

Punct început	X / Y	Punct sfârşit	X / Y	Lungime segment (** (m)
6	594.105,105 688.199,107	7	594.104,54 688.204,443	5.366
7	594.104,54 688.204,443	8	594.104,527 688.204,559	0.117
8	594.104,527 688.204,559	9	594.032,718 688.196,878	72.219
9	594.032,718 688.196,878	10	594.032,011 688.192,394	4.539
10	594.032,011 688.192,394	11	594.031,794 688.191,265	1.15
11	594.031,794 688.191,265	12	594.031,695 688.190,753	0.521
12	594.031,695 688.190,753	13	594.031,241 688.188,39	2.406
13	594.031,241 688.188,39	14	594.031,791 688.184,066	4.359
14	594.031,791 688.184,066	15	594.032,672 688.178,54	5.596
15	594.032,672 688.178,54	16	594.032,686 688.177,785	0.755
16	594.032,686 688.177,785	1	594.105,61 688.185,585	73.34

** Lungimile segmentelor sunt determinate în planul de proiecție Stereo 70 și sunt rotunjite la 1 milimetru.

*** Distanța dintre puncte este formată din segmente cumulate ce sunt mai mici decât valoarea 1 milimetru.

**DATE DESPRE IMOBILUL NR. 2545**

Oficiul de Cadastru și Publicitate Imobiliară SUCEAVA
Biroul de Cadastru și Publicitate Imobiliară Suceava

A. Partea I. Descrierea imobilului

TEREN Intravilan

Adresa: Loc. Suceava, Jud. Suceava

Nr. Crt	Nr cadastral Nr. topografic	Suprafața* (mp)	Observații / Referințe
A1		Din acte: 2.700 Masurata: 1.300	Sector cadastral:7 Teren neimprejmuit; Diferența de suprafață se regăsește la ID 2544.

B. Partea II. Proprietari și acte

Inscrieri privitoare la dreptul de proprietate și alte drepturi reale		Referințe
/		
Act Notarial nr. 4840, din 26/10/2004 emis de BNP PETRU ATANASOAEI;		
B1	Intabulare, drept de PROPRIETATEcumpărare, dobandit prin Conventie, cota actuala 1/1 1) GORGAN RODICA 2) GORGAN MIHAI	A1

C. Partea III. SARCINI .

Inscrieri privind dezmembramintele dreptului de proprietate, drepturi reale de garanție și sarcini	Referințe
NU SUNT	

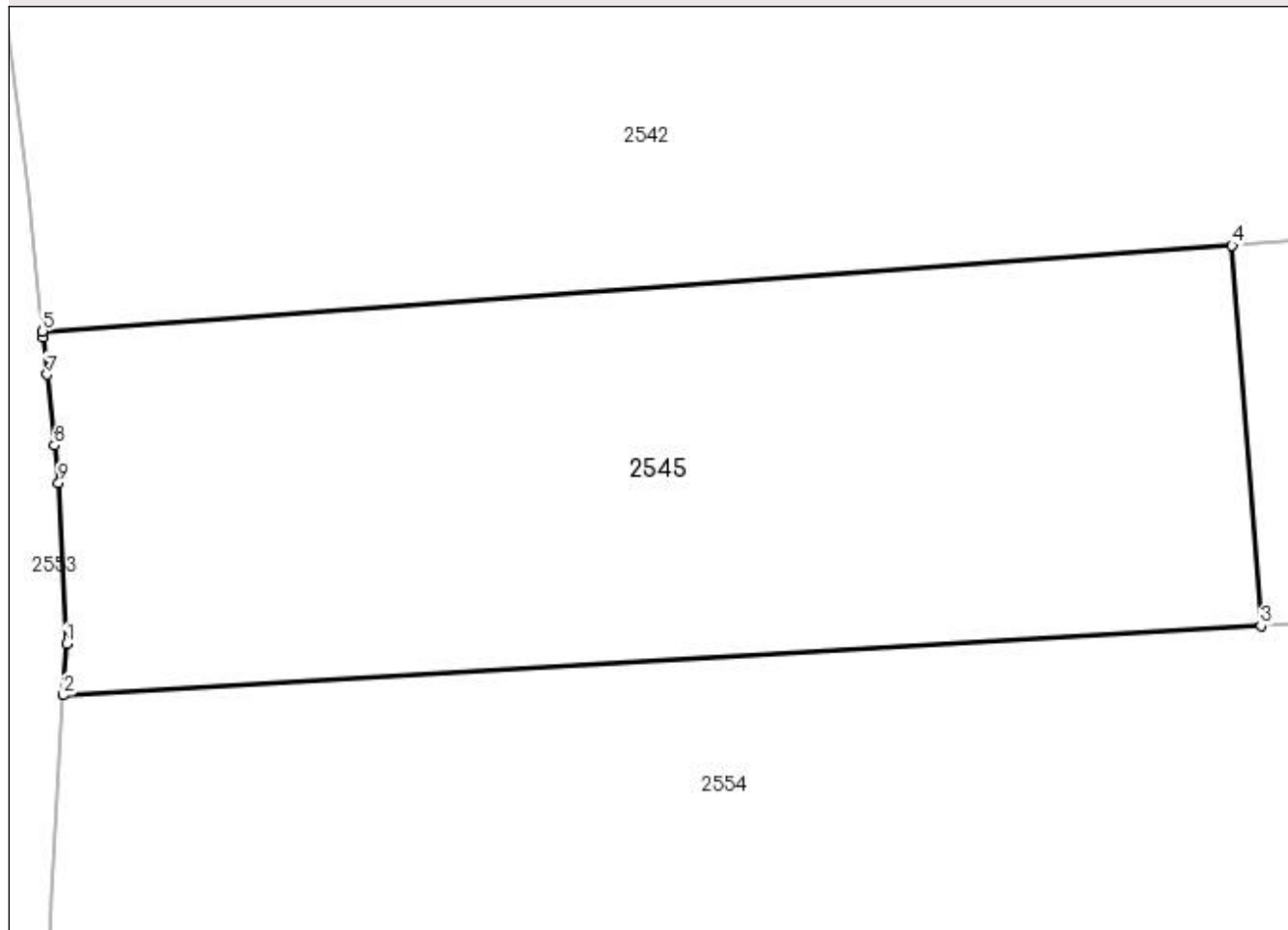
Anexa Nr. 1 La Partea I

Teren

Nr cadastral	Suprafața (mp)*	Observații / Referințe
	Din acte: 2.700 Masurata: 1.300	Diferența de suprafață se regăsește la ID 2544.

* Suprafața este determinată în planul de proiecție Stereo 70.

DETALII LINIARE IMOBIL



Date referitoare la teren

Crt	Categorie folosință	Intra vilan	Suprafața (mp)	Tarla	Parcelă	Nr. topo	Observații / Referințe
1	arabil	DA	1.300	38	502	-	

Lungime Segmente

1) Valorile lungimilor segmentelor sunt obținute din proiecție în plan.

Punct început	X / Y	Punct sfârșit	X / Y	Lungime segment (** (m)
1	594.111,79 688.188,281	2	594.111,618 688.185,513	2.773
2	594.111,618 688.185,513	3	594.176,409 688.189,26	64.899
3	594.176,409 688.189,26	4	594.174,843 688.209,839	20.638
4	594.174,843 688.209,839	5	594.110,494 688.205,189	64.517
5	594.110,494 688.205,189	6	594.110,527 688.204,876	0.315

Punct început	X / Y	Punct sfârșit	X / Y	Lungime segment (** (m)
6	594.110,527 688.204,876	7	594.110,742 688.202,85	2.037
7	594.110,742 688.202,85	8	594.111,148 688.199,008	3.863
8	594.111,148 688.199,008	9	594.111,363 688.196,98	2.039
9	594.111,363 688.196,98	1	594.111,79 688.188,281	8.709

** Lungimile segmentelor sunt determinate în planul de proiecție Stereo 70 și sunt rotunjite la 1 milimetru.

*** Distanța dintre puncte este formată din segmente cumulate ce sunt mai mici decât valoarea 1 milimetru.

**DATE DESPRE IMOBILUL NR. 2546**

Oficiul de Cadastru și Publicitate Imobiliară SUCEAVA
Biroul de Cadastru și Publicitate Imobiliară Suceava

A. Partea I. Descrierea imobilului

TEREN Intravilan

Adresa: Loc. Suceava, Jud. Suceava

Nr. Crt	Nr cadastral Nr. topografic	Suprafața* (mp)	Observații / Referințe
A1		7.600	Sector cadastral:7 Teren neimprejmuit;

B. Partea II. Proprietari și acte

Inscrieri privitoare la dreptul de proprietate și alte drepturi reale	Referințe
/	
Act Notarial nr. 1755, din 31/05/2004 emis de BNP MIRCEA-EUGEN BOBRIC;	
B1	A1
Intabulare, drept de PROPRIETATEcumpărare, dobandit prin Conventie, cota actuala 1/1 1) GORGAN RODICA 2) GORGAN MIHAI	

C. Partea III. SARCINI .

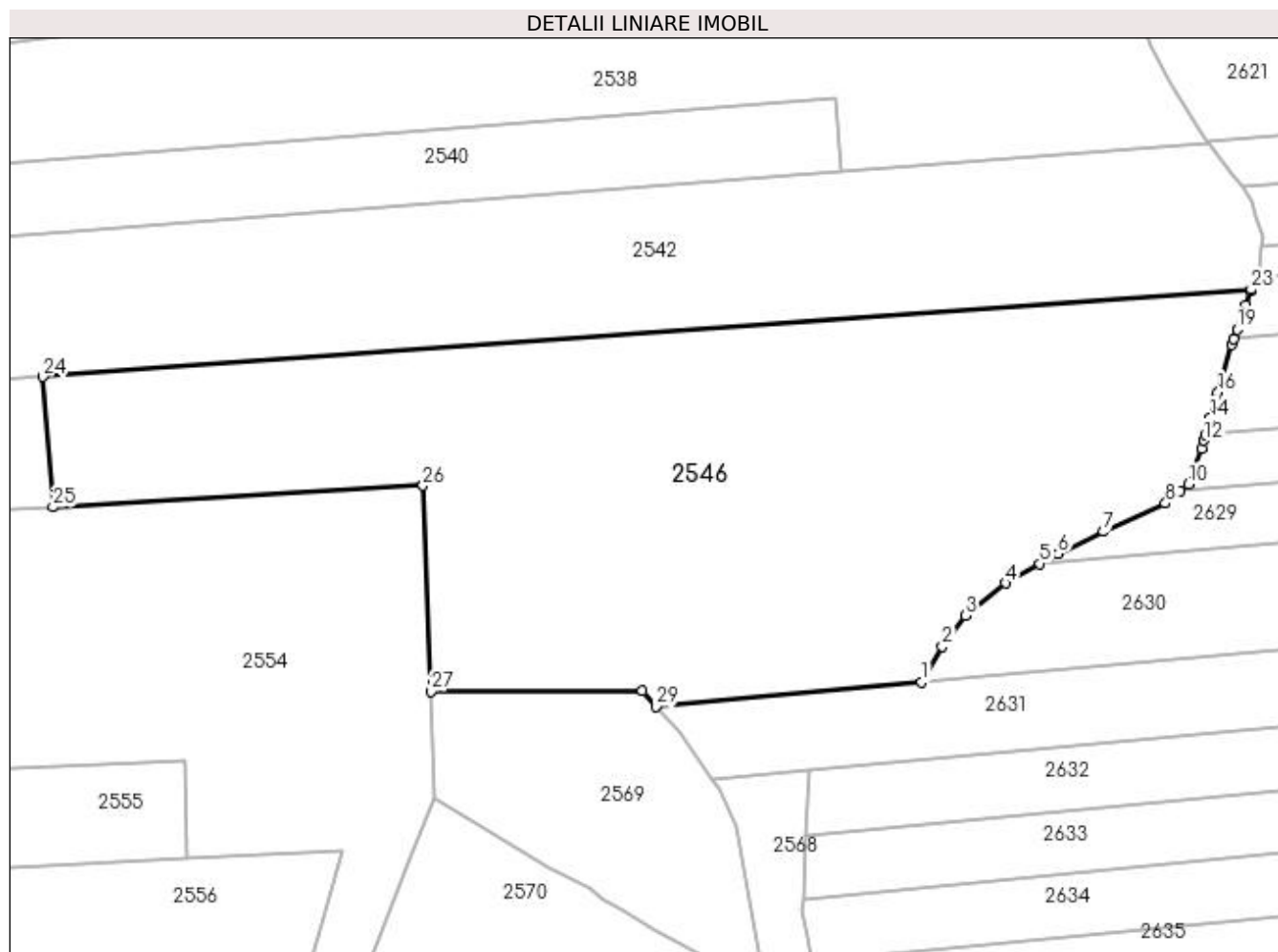
Inscrieri privind dezmembramintele dreptului de proprietate, drepturi reale de garanție și sarcini	Referințe
NU SUNT	

Anexa Nr. 1 La Partea I

Teren

Nr cadastral	Suprafața (mp)*	Observații / Referințe
	7.600	

* Suprafața este determinată în planul de proiecție Stereo 70.



Date referitoare la teren

Crt	Categorie folosință	Intra vilan	Suprafața (mp)	Tarla	Parcelă	Nr. topo	Observații / Referințe
1	arabil	DA	7.600	38	502	-	

Lungime Segmente

1) Valorile lungimilor segmentelor sunt obținute din proiecție în plan.

Punct început	X / Y	Punct sfârșit	X / Y	Lungime segment (** (m)
1	594.313,563 688.161,637	2	594.316,803 688.167,285	6.511
3	594.320,446 688.172,126	4	594.326,835 688.177,25	8.19
5	594.332,259 688.180,304	6	594.335,086 688.181,895	3.244
7	594.342,276 688.185,385	8	594.352,069 688.189,875	10.773
9	594.354,437 688.191,874	10	594.355,665 688.192,91	1.607

Punct început	X / Y	Punct sfârșit	X / Y	Lungime segment (** (m)
2	594.316,803 688.167,285	3	594.320,446 688.172,126	6.059
4	594.326,835 688.177,25	5	594.332,259 688.180,304	6.225
6	594.335,086 688.181,895	7	594.342,276 688.185,385	7.992
8	594.352,069 688.189,875	9	594.354,437 688.191,874	3.099
10	594.355,665 688.192,91	11	594.357,787 688.198,519	5.997

Punct început	X / Y	Punct sfârșit	X / Y	Lungime segment (** (m))
11	594.357,787 688.198,519	12	594.358,15 688.199,772	1.305
13	594.358,437 688.200,764	14	594.359,181 688.203,331	2.673
15	594.360,084 688.206,45	16	594.360,357 688.207,394	0.983
17	594.362,518 688.214,855	18	594.362,861 688.215,831	1.035
19	594.363,382 688.217,309	20	594.364,551 688.220,63	3.521
21	594.364,753 688.221,204	22	594.365,49 688.223,297	2.219
23	594.365,605 688.223,622	24	594.174,843 688.209,839	191.259
25	594.176,409 688.189,26	26	594.234,832 688.192,64	58.521
27	594.236,053 688.160,141	28	594.269,458 688.160,313	33.405
29	594.271,663 688.157,803	1	594.313,563 688.161,637	42.075

Punct început	X / Y	Punct sfârșit	X / Y	Lungime segment (** (m))
12	594.358,15 688.199,772	13	594.358,437 688.200,764	1.033
14	594.359,181 688.203,331	15	594.360,084 688.206,45	3.247
16	594.360,357 688.207,394	17	594.362,518 688.214,855	7.768
18	594.362,861 688.215,831	19	594.363,382 688.217,309	1.567
20	594.364,551 688.220,63	21	594.364,753 688.221,204	0.609
22	594.365,49 688.223,297	23	594.365,605 688.223,622	0.345
24	594.174,843 688.209,839	25	594.176,409 688.189,26	20.638
26	594.234,832 688.192,64	27	594.236,053 688.160,141	32.522
28	594.269,458 688.160,313	29	594.271,663 688.157,803	3.341

** Lungimile segmentelor sunt determinate în planul de proiecție Stereo 70 și sunt rotunjite la 1 milimetru.

*** Distanța dintre puncte este formată din segmente cumulate ce sunt mai mici decât valoarea 1 milimetru.

**DATE DESPRE IMOBILUL NR. 2547**

Oficiul de Cadastru și Publicitate Imobiliară SUCEAVA
Biroul de Cadastru și Publicitate Imobiliară Suceava

A. Partea I. Descrierea imobilului

TEREN Intravilan

Adresa: Loc. Suceava, Jud. Suceava

Nr. Crt	Nr cadastral Nr. topografic	Suprafața* (mp)	Observații / Referințe
A1	58822	700	Sector cadastral:7 Teren neimprejmuit;

B. Partea II. Proprietari și acte

Inscrieri privitoare la dreptul de proprietate și alte drepturi reale		Referințe
87969 / 19/12/2022		
Act Notarial nr. certificat suplimentar de mostenitor nr. 122, din 06/09/2022 emis de BIN CIRLIGEANU VIRGINIA LAURA;		
B2	Intabulare, drept de PROPRIETATE, dobandit prin Succesiune, cota actuala 1/1 1) PAICU MARIA	A1

C. Partea III. SARCINI .

Inscrieri privind dezmembramintele dreptului de proprietate, drepturi reale de garanție și sarcini	Referințe
NU SUNT	

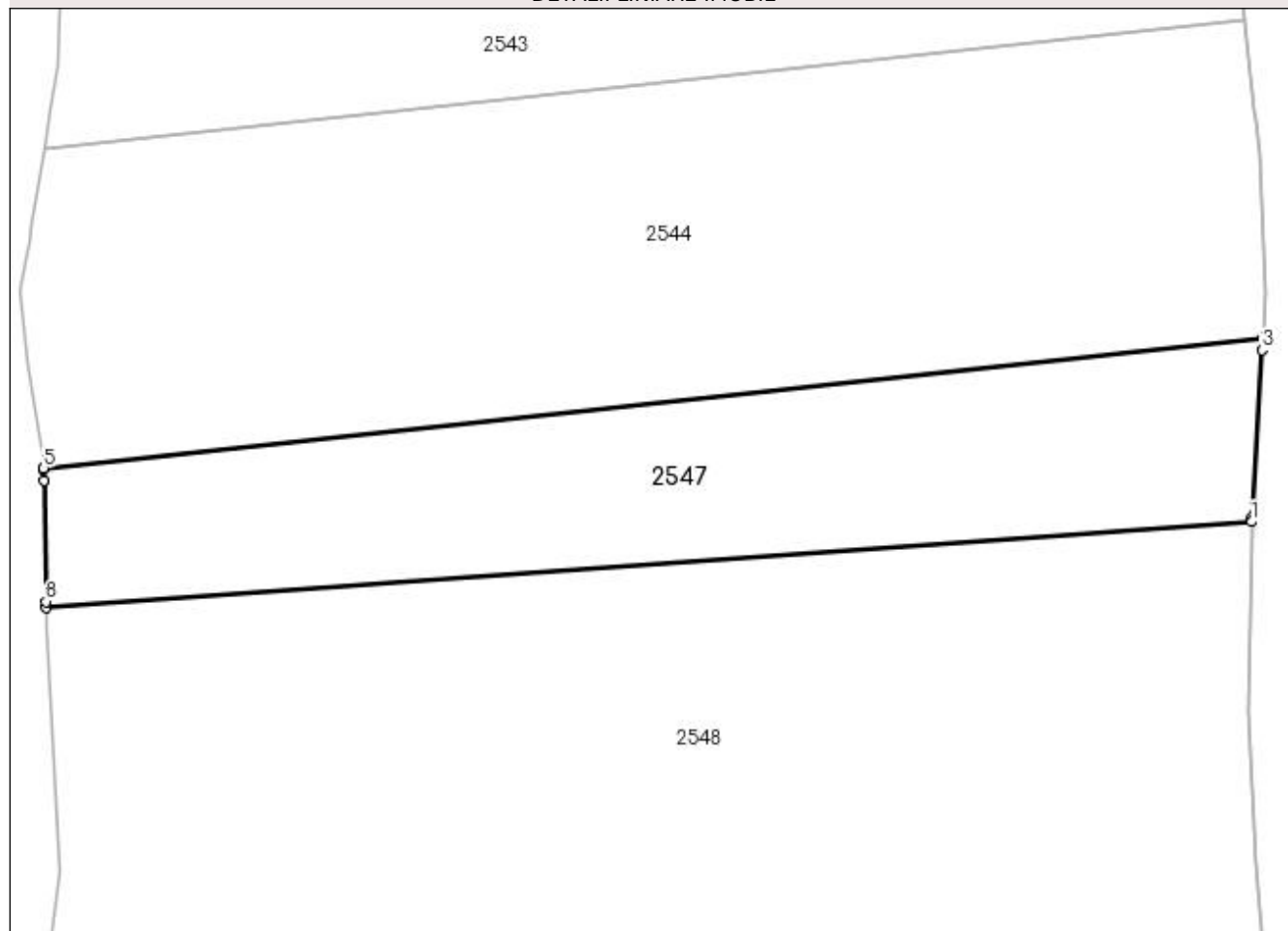
Anexa Nr. 1 La Partea I

Teren

Nr cadastral	Suprafața (mp)*	Observații / Referințe
58822	700	

* Suprafața este determinată în planul de proiecție Stereo 70.

DETALII LINIARE IMOBIL



Date referitoare la teren

Crt	Categorie folosință	Intra vilan	Suprafața (mp)	Tarla	Parcelă	Nr. topo	Observații / Referințe
1	arabil	DA	700	38	493	-	

Lungime Segmente

1) Valorile lungimilor segmentelor sunt obținute din proiecție în plan.

Punct început	X / Y	Punct sfârșit	X / Y	Lungime segment (** (m)
1	594.104,935 688.174,577	2	594.104,94 688.174,832	0.255
2	594.104,94 688.174,832	3	594.105,564 688.184,839	10.026
3	594.105,564 688.184,839	4	594.105,61 688.185,585	0.747
4	594.105,61 688.185,585	5	594.032,686 688.177,785	73.34
5	594.032,686 688.177,785	6	594.032,687 688.177,712	0.073

Punct început	X / Y	Punct sfârșit	X / Y	Lungime segment (** (m)
6	594.032,687 688.177,712	7	594.032,7 688.177,045	0.667
7	594.032,7 688.177,045	8	594.032,832 688.169,809	7.237
8	594.032,832 688.169,809	9	594.032,851 688.169,438	0.371
9	594.032,851 688.169,438	1	594.104,935 688.174,577	72.267

** Lungimile segmentelor sunt determinate în planul de proiecție Stereo 70 și sunt rotunjite la 1 milimetru.

*** Distanța dintre puncte este formată din segmente cumulate ce sunt mai mici decât valoarea 1 milimetru.

**DATE DESPRE IMOBILUL NR. 2548**

Oficiul de Cadastru și Publicitate Imobiliară SUCEAVA
Biroul de Cadastru și Publicitate Imobiliară Suceava

A. Partea I. Descrierea imobilului

TEREN Intravilan

Adresa: Loc. Suceava, Jud. Suceava

Nr. Crt	Nr cadastral Nr. topografic	Suprafața* (mp)	Observații / Referințe
A1		1.900	Sector cadastral:7 Teren neimprejmuit;

B. Partea II. Proprietari și acte

Inscrieri privitoare la dreptul de proprietate și alte drepturi reale		Referințe
/		
Act Normativ nr. Legea 7, din 13/03/1996 emis de PARLAMENTUL ROMANIEI;		
B1	Inscrierea provizorie, drept de PROPRIETATE, dobandit prin Lege, cota actuala 1/1 1) NEIDENTIFICAT NEIDENTIFICAT	A1
B2	Proprietar neidentificat.	A1

C. Partea III. SARCINI .

Inscrieri privind dezmembramintele dreptului de proprietate, drepturi reale de garanție și sarcini	Referințe
NU SUNT	

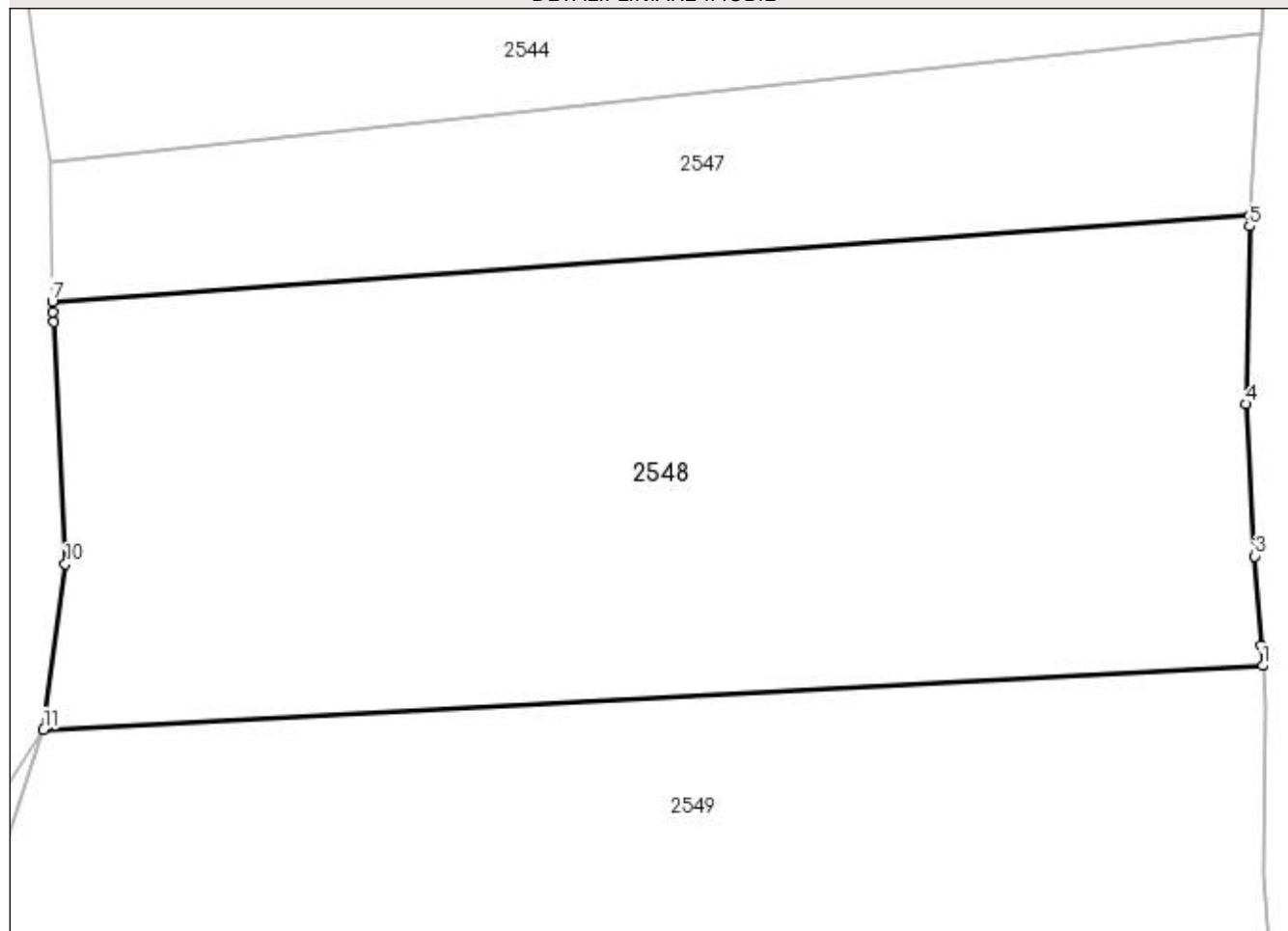
Anexa Nr. 1 La Partea I

Teren

Nr cadastral	Suprafața (mp)*	Observații / Referințe
	1.900	

* Suprafața este determinată în planul de proiecție Stereo 70.

DETALII LINIARE IMOBIL



Date referitoare la teren

Crt	Categorie folosință	Intravilan	Suprafața (mp)	Tarla	Parcelă	Nr. topo	Observații / Referințe
1	arabil	DA	1.900	38	493	-	

Lungime Segmente

1) Valorile lungimilor segmentelor sunt obținute din proiecție în plan.

Punct început	X / Y	Punct sfârșit	X / Y	Lungime segment (** (m)
1	594.105,73 688.147,509	2	594.105,642 688.148,703	1.197
2	594.105,642 688.148,703	3	594.105,251 688.154,11	5.421
3	594.105,251 688.154,11	4	594.104,719 688.163,258	9.163
4	594.104,719 688.163,258	5	594.104,923 688.173,95	10.694
5	594.104,923 688.173,95	6	594.104,935 688.174,577	0.627

Punct început	X / Y	Punct sfârșit	X / Y	Lungime segment (** (m)
6	594.104,935 688.174,577	7	594.032,851 688.169,438	72.267
7	594.032,851 688.169,438	8	594.032,882 688.168,813	0.626
8	594.032,882 688.168,813	9	594.032,912 688.168,193	0.621
9	594.032,912 688.168,193	10	594.033,633 688.153,629	14.582
10	594.033,633 688.153,629	11	594.032,32 688.143,678	10.037
11	594.032,32 688.143,678	1	594.105,73 688.147,509	73.51

** Lungimile segmentelor sunt determinate în planul de proiecție Stereo 70 și sunt rotunjite la 1 milimetru.

*** Distanța dintre puncte este formată din segmente cumulate ce sunt mai mici decât valoarea 1 milimetru.

**DATE DESPRE IMOBILUL NR. 2549**

Oficiul de Cadastru și Publicitate Imobiliară SUCEAVA
Biroul de Cadastru și Publicitate Imobiliară Suceava

A. Partea I. Descrierea imobilului

TEREN Intravilan

Adresa: Loc. Suceava, Jud. Suceava

Nr. Crt	Nr cadastral Nr. topografic	Suprafața* (mp)	Observații / Referințe
A1	59865	Din acte: 3.000 Masurata: 1.659	Sector cadastral:7 Teren neimprejmuit;

B. Partea II. Proprietari și acte

Inscrieri privitoare la dreptul de proprietate și alte drepturi reale		Referințe
62770 / 01/09/2023		
Act Notarial nr. contract de partaj nr. 3344, din 23/06/1999 emis de BNP PETRU ATANASOAEI, TRANSCRIS CU NR. 1724/1999;		
B1	Intabulare, drept de PROPRIETATE, dobandit prin PARTAJ, cota actuala 1/1 1) IGNĂTESCU VIORICA	A1

C. Partea III. SARCINI .

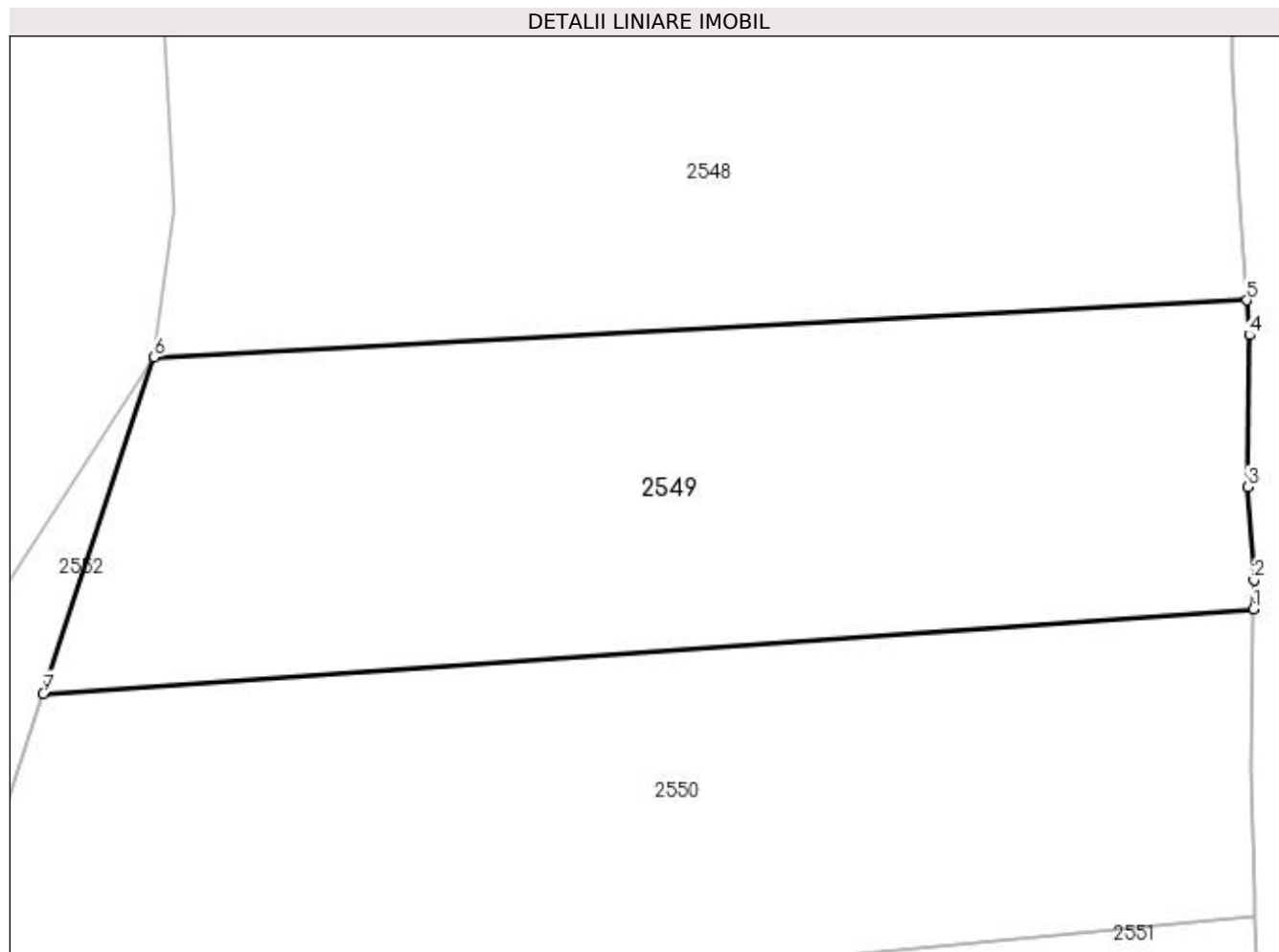
Inscrieri privind dezmembramintele dreptului de proprietate, drepturi reale de garanție și sarcini	Referințe
NU SUNT	

Anexa Nr. 1 La Partea I

Teren

Nr cadastral	Suprafața (mp)*	Observații / Referințe
59865	Din acte: 3.000 Masurata: 1.659	

* Suprafața este determinată în planul de proiecție Stereo 70.



Date referitoare la teren

Crt	Categorie folosință	Intra vilan	Suprafața (mp)	Tarla	Parcelă	Nr. topo	Observații / Referințe
1	arabil	DA	1.659	38	493	-	

Lungime Segmente

1) Valorile lungimilor segmentelor sunt obținute din proiecție în plan.

Punct început	X / Y	Punct sfârșit	X / Y	Lungime segment (** (m)
1	594.106,193 688.126,774	2	594.106,226 688.128,695	1.921
2	594.106,226 688.128,695	3	594.105,818 688.134,96	6.278
3	594.105,818 688.134,96	4	594.105,897 688.145,175	10.215
4	594.105,897 688.145,175	5	594.105,73 688.147,509	2.34
5	594.105,73 688.147,509	6	594.032,32 688.143,678	73.51

Punct început	X / Y	Punct sfârșit	X / Y	Lungime segment (** (m)
6	594.032,32 688.143,678	7	594.024,858 688.121,079	23.799
7	594.024,858 688.121,079	1	594.106,193 688.126,774	81.534

** Lungimile segmentelor sunt determinate în planul de proiecție Stereo 70 și sunt rotunjite la 1 milimetru.

*** Distanța dintre puncte este formată din segmente cumulate ce sunt mai mici decât valoarea 1 milimetru.

**DATE DESPRE IMOBILUL NR. 2550**

Oficiul de Cadastru și Publicitate Imobiliară SUCEAVA
Biroul de Cadastru și Publicitate Imobiliară Suceava

A. Partea I. Descrierea imobilului

TEREN Intravilan

Adresa: Loc. Suceava, Jud. Suceava

Nr. Crt	Nr cadastral Nr. topografic	Suprafața* (mp)	Observații / Referințe
A1	60512	Din acte: 2.000 Masurata: 1.845	Sector cadastral:7 Teren neimprejmuit;

B. Partea II. Proprietari și acte

Inscrieri privitoare la dreptul de proprietate și alte drepturi reale		Referințe
5484 / 29/01/2024		
Act Notarial nr. contract de vanzare-cumparare nr. 5511, din 20/12/2013 emis de BIN ILIE VALERIANA;		
B7	Intabulare, drept de PROPRIETATE, dobandit prin Conventie, cota actuala 1/1 1) BULUBENCHI CLAUDIA , necasatorita	A1

C. Partea III. SARCINI .

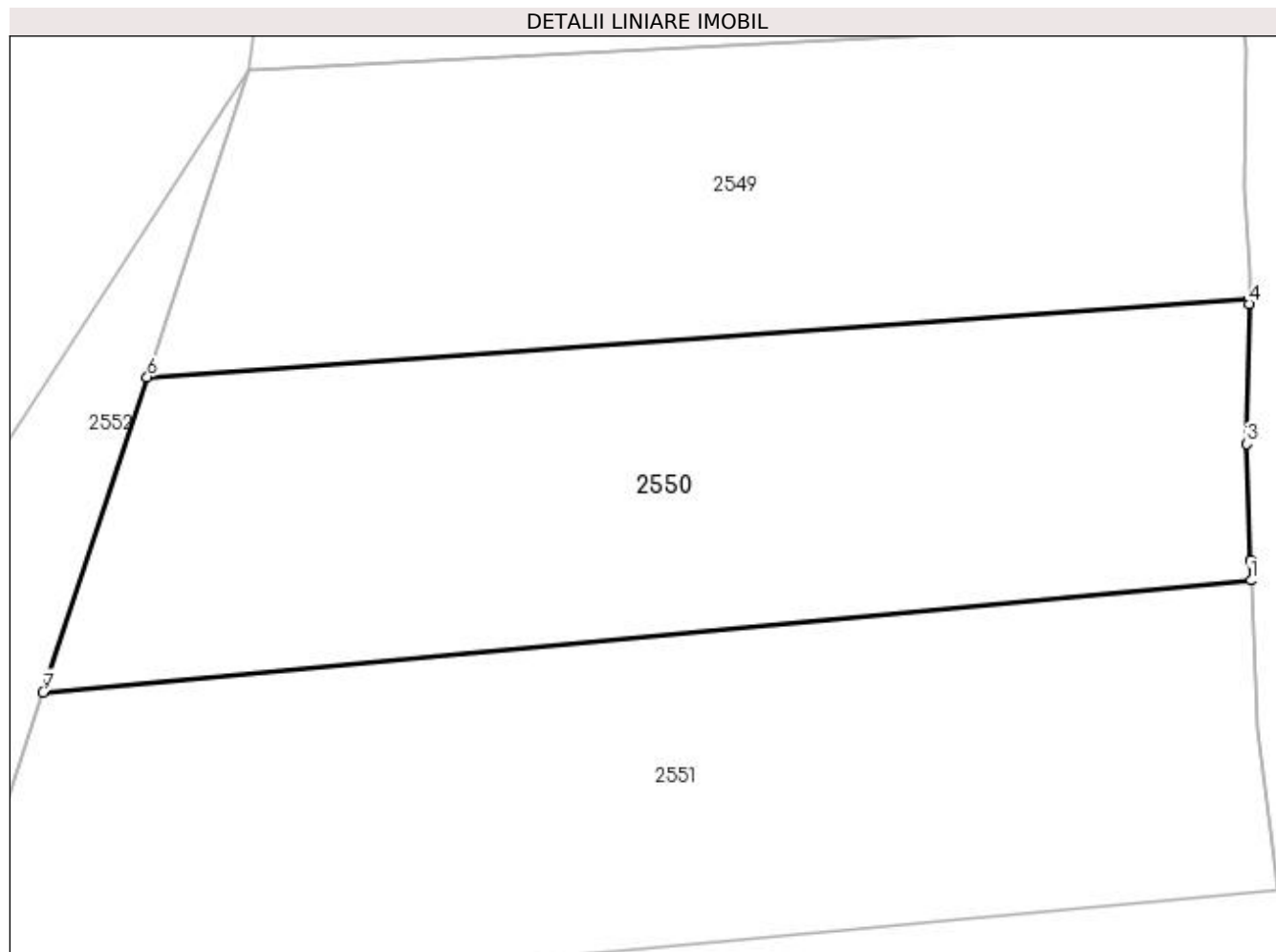
Inscrieri privind dezmembramintele dreptului de proprietate, drepturi reale de garanție și sarcini	Referințe
NU SUNT	

Anexa Nr. 1 La Partea I

Teren

Nr cadastral	Suprafața (mp)*	Observații / Referințe
60512	Din acte: 2.000 Masurata: 1.845	

* Suprafața este determinată în planul de proiecție Stereo 70.



Date referitoare la teren

Crt	Categorie folosință	Intravilan	Suprafața (mp)	Tarla	Parcelă	Nr. topo	Observații / Referințe
1	arabil	DA	1.845	38	493	-	

Lungime Segmente

1) Valorile lungimilor segmentelor sunt obținute din proiecție în plan.

Punct început	X / Y	Punct sfârșit	X / Y	Lungime segment (** (m)
1	594.106,321 688.106,07	2	594.106,268 688.107,53	1.461
2	594.106,268 688.107,53	3	594.106,008 688.116,137	8.611
3	594.106,008 688.116,137	4	594.106,187 688.126,471	10.336
4	594.106,187 688.126,471	5	594.106,193 688.126,774	0.303
5	594.106,193 688.126,774	6	594.024,858 688.121,079	81.534

Punct început	X / Y	Punct sfârșit	X / Y	Lungime segment (** (m)
6	594.024,858 688.121,079	7	594.017,177 688.097,813	24.501
7	594.017,177 688.097,813	1	594.106,321 688.106,07	89.526

** Lungimile segmentelor sunt determinate în planul de proiecție Stereo 70 și sunt rotunjite la 1 milimetru.

*** Distanța dintre puncte este formată din segmente cumulate ce sunt mai mici decât valoarea 1 milimetru.

**DATE DESPRE IMOBILUL NR. 2551**

Oficiul de Cadastru și Publicitate Imobiliară SUCEAVA
Biroul de Cadastru și Publicitate Imobiliară Suceava

A. Partea I. Descrierea imobilului

TEREN Intravilan

Adresa: Loc. Suceava, Jud. Suceava, tarlăua "Saliste"

Nr. Crt	Nr cadastral Nr. topografic	Suprafața* (mp)	Observații / Referințe
A1	51674	2.150	Sector cadastral:7 Teren neimprejmuit;

B. Partea II. Proprietari și acte

Inscrieri privitoare la dreptul de proprietate și alte drepturi reale	Referințe
47113 / 02/10/2017	
Act Notarial nr. contract de vanzare cumparare nr.2072, din 13/05/2003 emis de BNP PETRU ATANASOAEI;	
B3	A1
Intabulare, drept de PROPRIETATE, dobandit prin Conventie, cota actuala 1/1	
1) MACIUC VIORICA	
2) MACIUC CONSTANTIN-PETRONEL, bun comun	

C. Partea III. SARCINI .

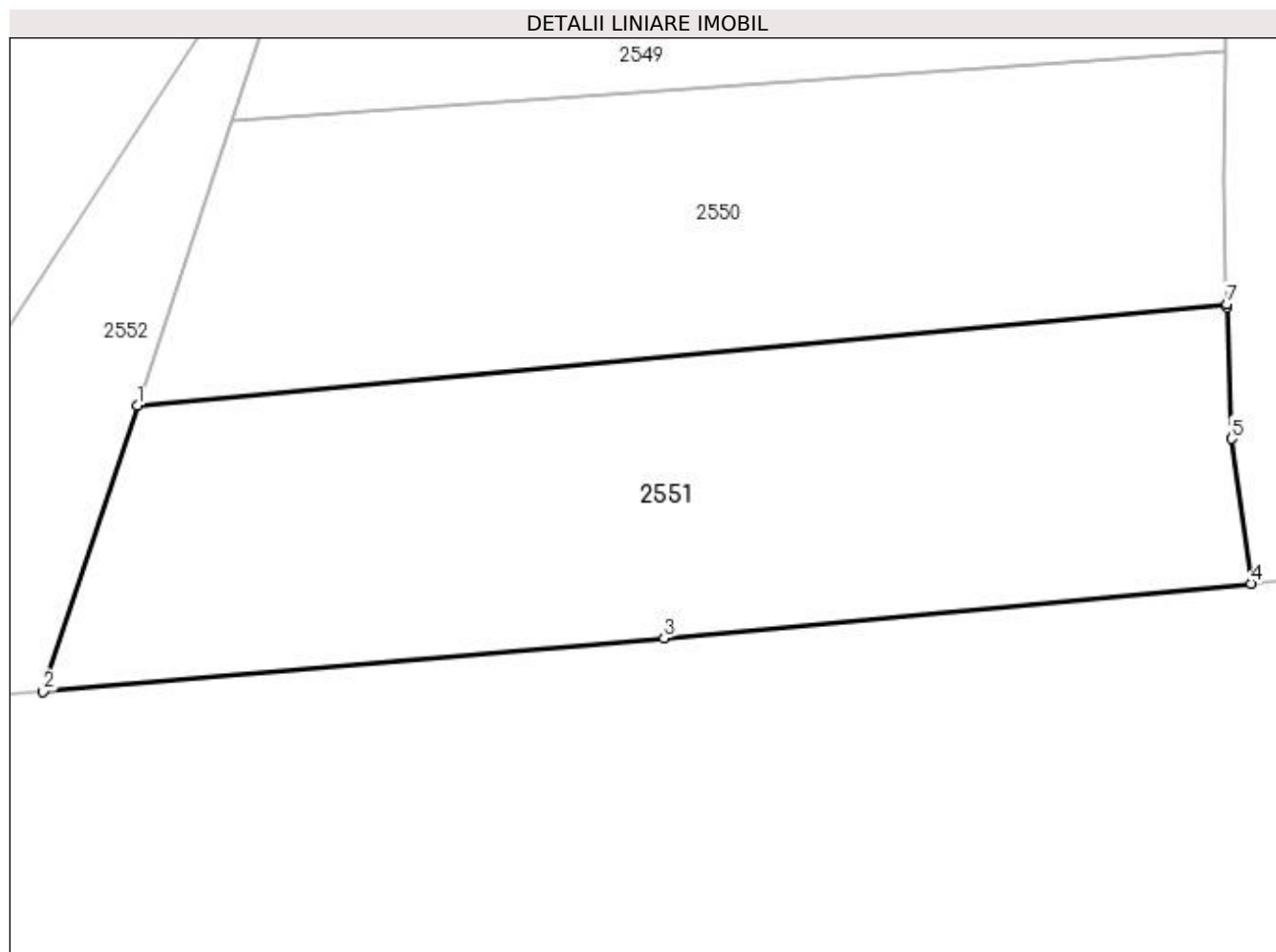
Inscrieri privind dezmembramintele dreptului de proprietate, drepturi reale de garanție și sarcini	Referințe
NU SUNT	

Anexa Nr. 1 La Partea I

Teren

Nr cadastral	Suprafața (mp)*	Observații / Referințe
51674	2.150	

* Suprafața este determinată în planul de proiecție Stereo 70.



Date referitoare la teren

Crt	Categorie folosință	Intra vilan	Suprafața (mp)	Tarla	Parcelă	Nr. topo	Observații / Referințe
1	arabil	DA	2.150	38	493	-	

Lungime Segmente

1) Valorile lungimilor segmentelor sunt obținute din proiecție în plan.

Punct început	X / Y	Punct sfârșit	X / Y	Lungime segment (** (m)
1	594.017,177 688.097,813	2	594.009,458 688.074,435	24.619
2	594.009,458 688.074,435	3	594.060,272 688.078,781	51.0
3	594.060,272 688.078,781	4	594.108,321 688.083,241	48.256
4	594.108,321 688.083,241	5	594.106,723 688.095,107	11.973
5	594.106,723 688.095,107	6	594.106,329 688.105,854	10.754

Punct început	X / Y	Punct sfârșit	X / Y	Lungime segment (** (m)
6	594.106,329 688.105,854	7	594.106,321 688.106,07	0.216
7	594.106,321 688.106,07	1	594.017,177 688.097,813	89.526

** Lungimile segmentelor sunt determinate în planul de proiecție Stereo 70 și sunt rotunjite la 1 milimetru.

*** Distanța dintre puncte este formată din segmente cumulate ce sunt mai mici decât valoarea 1 milimetru.

**DATE DESPRE IMOBILUL NR. 2552**

Oficiul de Cadastru și Publicitate Imobiliară SUCEAVA
Biroul de Cadastru și Publicitate Imobiliară Suceava

A. Partea I. Descrierea imobilului

TEREN Intravilan

Adresa: Loc. Suceava, Jud. Suceava

Nr. Crt	Nr cadastral Nr. topografic	Suprafața* (mp)	Observații / Referințe
A1	60518	Din acte: 1.000 Masurata: 1.001	Sector cadastral:7 Teren neimprejmuit;

B. Partea II. Proprietari și acte

Inscrieri privitoare la dreptul de proprietate și alte drepturi reale		Referințe
5481 / 29/01/2024		
Act Notarial nr. certificat de mostenitor nr. 72, din 24/03/2001 emis de BNP VALERIANA ILIE;		
B4	Intabulare, drept de PROPRIETATE, dobandit prin Succesiune, cota actuala 1/4 1) IROAIE RODICA	A1
B5	Intabulare, drept de PROPRIETATE, dobandit prin Succesiune, cota actuala 1/4 1) MILER AURELIA-VARTOLOMEIA	A1
B6	Intabulare, drept de PROPRIETATE, dobandit prin Succesiune, cota actuala 1/4 1) IROAIE PETRE-AUREL	A1
Act Notarial nr. CM 58, din 31/05/2012 emis de BNP ILIE VALERIANA;		
B7	Intabulare, drept de PROPRIETATE, dobandit prin Succesiune, cota actuala 1/12 1) IROAIE PETRE-AUREL	A1
B8	Intabulare, drept de PROPRIETATE, dobandit prin Succesiune, cota actuala 1/12 1) IROAIE RODICA	A1
B9	Intabulare, drept de PROPRIETATE, dobandit prin Succesiune, cota actuala 1/12 1) MILER AURELIA-VARTOLOMEIA	A1

C. Partea III. SARCINI .

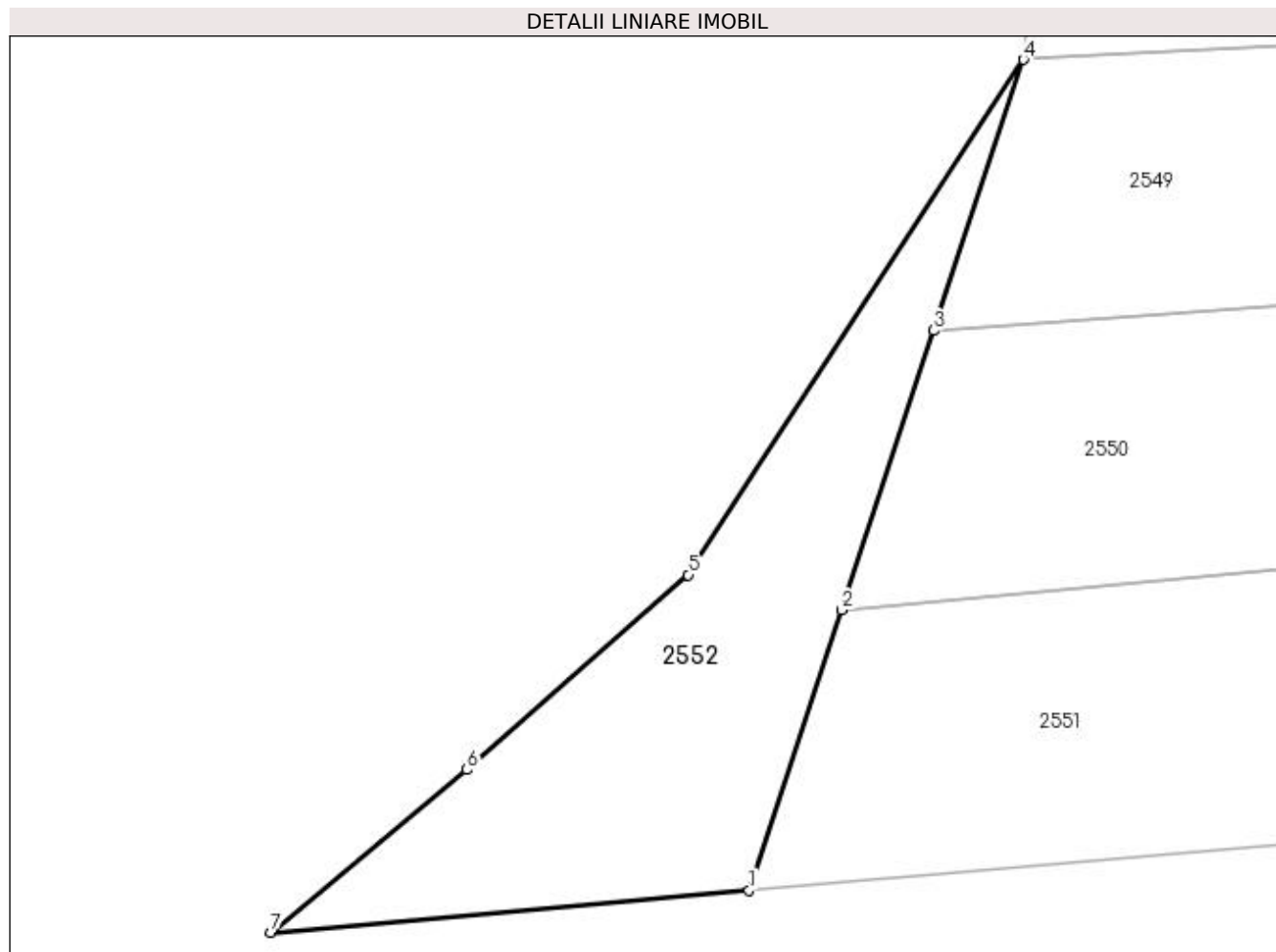
Inscrieri privind dezmembramintele dreptului de proprietate, drepturi reale de garanție și sarcini	Referințe
NU SUNT	

Anexa Nr. 1 La Partea I

Teren

Nr cadastral	Suprafața (mp)*	Observații / Referințe
60518	Din acte: 1.000 Masurata: 1.001	

* Suprafața este determinată în planul de proiecție Stereo 70.



Date referitoare la teren

Crt	Categorie folosință	Intra vilan	Suprafața (mp)	Tarla	Parcelă	Nr. topo	Observații / Referințe
1	arabil	DA	1.001	38	493	-	

Lungime Segmente

1) Valorile lungimilor segmentelor sunt obținute din proiecție în plan.

Punct început	X / Y	Punct sfârșit	X / Y	Lungime segment (** (m)
1	594.009,458 688.074,435	2	594.017,177 688.097,813	24.619
2	594.017,177 688.097,813	3	594.024,858 688.121,079	24.501
3	594.024,858 688.121,079	4	594.032,32 688.143,678	23.799
4	594.032,32 688.143,678	5	594.004,395 688.100,736	51.223
5	594.004,395 688.100,736	6	593.985,95 688.084,483	24.584

Punct început	X / Y	Punct sfârșit	X / Y	Lungime segment (** (m)
6	593.985,95 688.084,483	7	593.969,611 688.070,931	21.228
7	593.969,611 688.070,931	1	594.009,458 688.074,435	40.001

** Lungimile segmentelor sunt determinate în planul de proiecție Stereo 70 și sunt rotunjite la 1 milimetru.

*** Distanța dintre puncte este formată din segmente cumulate ce sunt mai mici decât valoarea 1 milimetru.

**DATE DESPRE IMOBILUL NR. 2553**

Oficiul de Cadastru și Publicitate Imobiliară SUCEAVA
Biroul de Cadastru și Publicitate Imobiliară Suceava

A. Partea I. Descrierea imobilului

TEREN Necunoscut

Adresa: Loc. Suceava, Jud. Suceava

Nr. Crt	Nr cadastral Nr. topografic	Suprafața* (mp)	Observații / Referințe
A1		2.424	Sector cadastral:7 Teren neimprejmuit; Imobil traversat de limita administrativa dintre UAT Suceava si UAT Mitocu Dragomirnei.

B. Partea II. Proprietari și acte

Inscrieri privitoare la dreptul de proprietate și alte drepturi reale		Referințe
/		
Act Normativ nr. Legea 7, din 13/03/1996 emis de PARLAMENTUL ROMANIEI;		
B1	Inscrierea provizorie, drept de PROPRIETATE, dobandit prin Lege, cota actuala 1/1 1) NEIDENTIFICAT NEIDENTIFICAT	A1
B2	Proprietar neidentificat.	A1

C. Partea III. SARCINI .

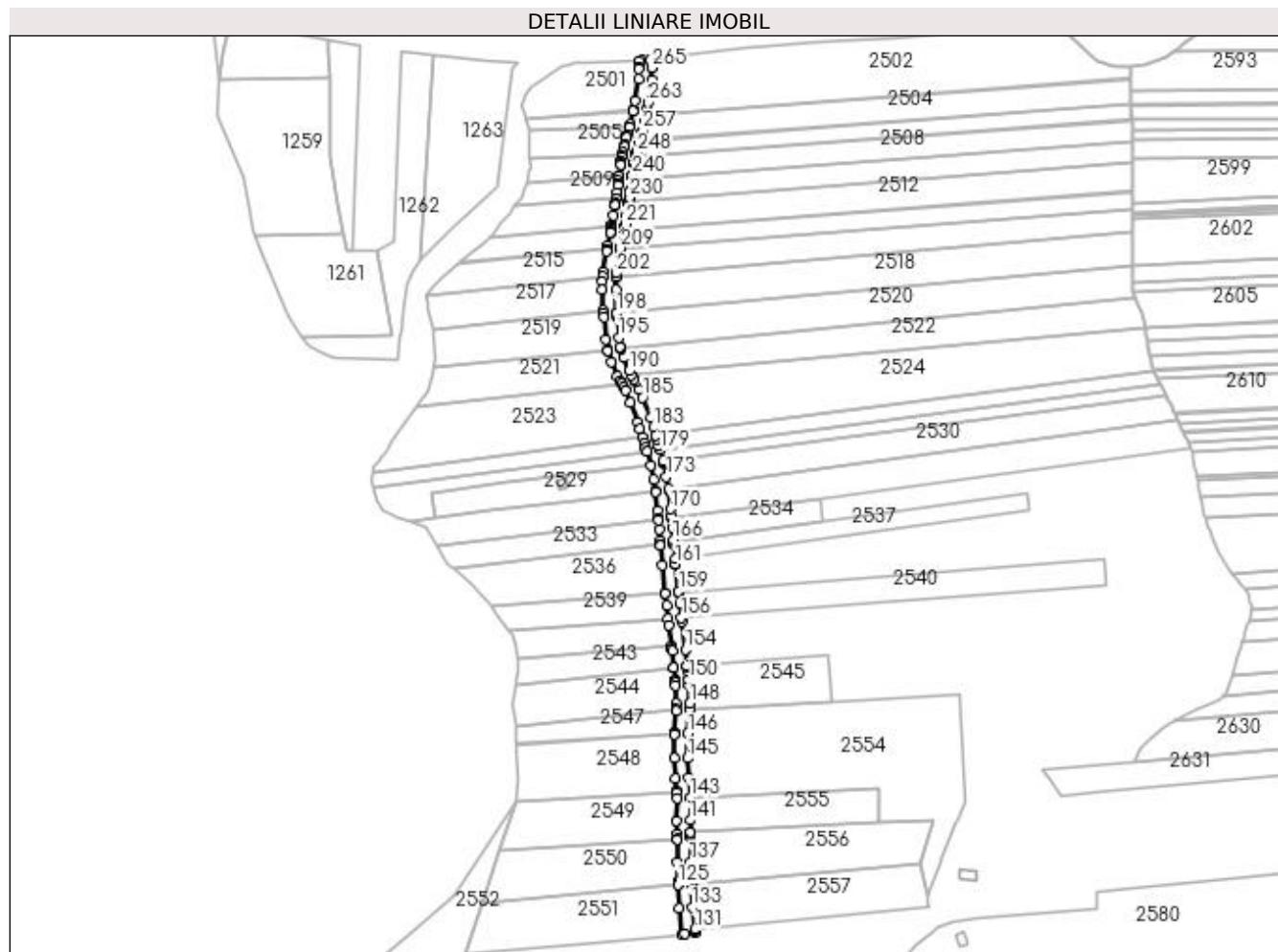
Inscrieri privind dezmembramintele dreptului de proprietate, drepturi reale de garanție și sarcini	Referințe
NU SUNT	

Anexa Nr. 1 La Partea I

Teren

Nr cadastral	Suprafața (mp)*	Observații / Referințe
	2.424	Imobil traversat de limita administrativa dintre UAT Suceava si UAT Mitocu Dragomirnei.

* Suprafața este determinată în planul de proiecție Stereo 70.



Date referitoare la teren

Crt	Categorie folosință	Intra vilan	Suprafața (mp)	Tarla	Parcelă	Nr. topo	Observații / Referințe
1	drum	DA	2.406	38	501	-	
2	drum	NU	18	38	501	-	

Lungime Segmente

1) Valorile lungimilor segmentelor sunt obținute din proiecție în plan.

Punct început	X / Y	Punct sfârșit	X / Y	Lungime segment	Punct început	X / Y	Punct sfârșit	X / Y	Lungime segment	Punct început	X / Y	Punct sfârșit	X / Y	Lungime segment
1	594.094,456 688.477,549	2	594.094,54 688.480,918	3.37	2	594.094,54 688.480,918	3	594.093,439 688.480,783	1.109	3	594.093,439 688.480,783	4	594.089,905 688.480,429	3.552
4	594.089,905 688.480,429	5	594.088,525 688.480,393	1.38	5	594.088,525 688.480,393	6	594.088,46 688.477,781	2.613	6	594.088,46 688.477,781	7	594.088,429 688.476,578	1.203
7	594.088,429 688.476,578	8	594.088,313 688.471,951	4.628	8	594.088,313 688.471,951	9	594.087,009 688.462,409	9.631	9	594.087,009 688.462,409	10	594.085,988 688.457,859	4.663
10	594.085,988 688.457,859	11	594.085,984 688.457,841	0.018	11	594.085,984 688.457,841	12	594.085,956 688.457,717	0.127	12	594.085,956 688.457,717	13	594.084,579 688.451,583	6.287
13	594.084,579 688.451,583	14	594.084,284 688.450,267	1.349	14	594.084,284 688.450,267	15	594.084,262 688.450,17	0.099	15	594.084,262 688.450,17	16	594.083,426 688.446,934	3.342

Punct început	X / Y	Punct sfârșit	X / Y	Lungime segment	Punct început	X / Y	Punct sfârșit	X / Y	Lungime segment	Punct început	X / Y	Punct sfârșit	X / Y	Lungime segment
16	594.083,426 688.446,934	17	594.083,167 688.445,93	1.037	17	594.083,167 688.445,93	18	594.083,136 688.445,809	0.125	18	594.083,136 688.445,809	19	594.083,086 688.445,614	0.201
19	594.083,086 688.445,614	20	594.082,186 688.442,129	3.599	20	594.082,186 688.442,129	21	594.082,012 688.441,453	0.698	21	594.082,012 688.441,453	22	594.081,269 688.438,577	2.97
22	594.081,269 688.438,577	23	594.081,035 688.437,671	0.936	23	594.081,035 688.437,671	24	594.080,806 688.436,783	0.917	24	594.080,806 688.436,783	25	594.080,521 688.434,78	2.023
25	594.080,521 688.434,78	26	594.080,416 688.434,038	0.749	26	594.080,416 688.434,038	27	594.080,289 688.433,145	0.902	27	594.080,289 688.433,145	28	594.080,278 688.433,067	0.079
28	594.080,278 688.433,067	29	594.079,545 688.427,916	5.203	29	594.079,545 688.427,916	30	594.079,545 688.427,911	0.005	30	594.079,545 688.427,911	31	594.079,275 688.426,018	1.912
31	594.079,275 688.426,018	32	594.079,052 688.424,475	1.559	32	594.079,052 688.424,475	33	594.078,999 688.424,113	0.366	33	594.078,999 688.424,113	34	594.078,946 688.423,751	0.366
34	594.078,946 688.423,751	35	594.078,484 688.420,566	3.218	35	594.078,484 688.420,566	36	594.078,102 688.417,933	2.661	36	594.078,102 688.417,933	37	594.078,091 688.417,856	0.078
37	594.078,091 688.417,856	38	594.077,745 688.415,474	2.407	38	594.077,745 688.415,474	39	594.077,697 688.415,148	0.33	39	594.077,697 688.415,148	40	594.077,647 688.414,827	0.325
40	594.077,647 688.414,827	41	594.077,644 688.414,808	0.019	41	594.077,644 688.414,808	42	594.076,9 688.410,044	4.822	42	594.076,9 688.410,044	43	594.076,243 688.405,839	4.256
43	594.076,243 688.405,839	44	594.076,135 688.405,147	0.7	44	594.076,135 688.405,147	45	594.076,024 688.404,438	0.718	45	594.076,024 688.404,438	46	594.076,005 688.404,314	0.125
46	594.076,005 688.404,314	47	594.075,751 688.403,159	1.183	47	594.075,751 688.403,159	48	594.075,595 688.402,447	0.729	48	594.075,595 688.402,447	49	594.075,581 688.402,385	0.064
49	594.075,581 688.402,385	50	594.075,577 688.402,368	0.017	50	594.075,577 688.402,368	51	594.075,565 688.402,312	0.057	51	594.075,565 688.402,312	52	594.074,28 688.396,457	5.994
52	594.074,28 688.396,457	53	594.073,998 688.394,652	1.827	53	594.073,998 688.394,652	54	594.073,91 688.394,093	0.566	54	594.073,91 688.394,093	55	594.073,849 688.393,699	0.399
55	594.073,849 688.393,699	56	594.072,421 688.384,564	9.246	56	594.072,421 688.384,564	57	594.072,223 688.382,293	2.28	57	594.072,223 688.382,293	58	594.072,039 688.380,181	2.12
58	594.072,039 688.380,181	59	594.071,709 688.376,387	3.808	59	594.071,709 688.376,387	60	594.072,345 688.366,91	9.498	60	594.072,345 688.366,91	61	594.072,415 688.365,86	1.052
61	594.072,415 688.365,86	62	594.072,582 688.363,763	2.104	62	594.072,582 688.363,763	63	594.073,377 688.353,775	10.02	63	594.073,377 688.353,775	64	594.074,291 688.348,799	5.059
64	594.074,291 688.348,799	65	594.074,343 688.348,65	0.158	65	594.074,343 688.348,65	66	594.074,355 688.348,617	0.035	66	594.074,355 688.348,617	67	594.076,12 688.343,583	5.334
67	594.076,12 688.343,583	68	594.078,698 688.336,795	7.261	68	594.078,698 688.336,795	69	594.079,862 688.334,935	2.194	69	594.079,862 688.334,935	70	594.080,731 688.333,546	1.638
70	594.080,731 688.333,546	71	594.081,849 688.331,758	2.109	71	594.081,849 688.331,758	72	594.082,398 688.330,501	1.372	72	594.082,398 688.330,501	73	594.084,762 688.325,086	5.909
73	594.084,762 688.325,086	74	594.088,179 688.316,222	9.5	74	594.088,179 688.316,222	75	594.089,147 688.312,994	3.37	75	594.089,147 688.312,994	76	594.090,266 688.309,259	3.899
76	594.090,266 688.309,259	77	594.091,068 688.306,583	2.794	77	594.091,068 688.306,583	78	594.091,631 688.304,602	2.059	78	594.091,631 688.304,602	79	594.092,179 688.302,672	2.006
79	594.092,179 688.302,672	80	594.092,183 688.302,659	0.014	80	594.092,183 688.302,659	81	594.093,96 688.296,406	6.501	81	594.093,96 688.296,406	82	594.095,195 688.290,049	6.476
82	594.095,195 688.290,049	83	594.096,225 688.284,855	5.295	83	594.096,225 688.284,855	84	594.096,335 688.284,3	0.566	84	594.096,335 688.284,3	85	594.097,058 688.275,921	8.41
85	594.097,058 688.275,921	86	594.097,45 688.272,535	3.409	86	594.097,45 688.272,535	87	594.097,564 688.271,548	0.994	87	594.097,564 688.271,548	88	594.098,033 688.267,497	4.078
88	594.098,033 688.267,497	89	594.098,335 688.262,061	5.444	89	594.098,335 688.262,061	90	594.098,413 688.260,662	1.401	90	594.098,413 688.260,662	91	594.098,456 688.259,886	0.777
91	594.098,456 688.259,886	92	594.099,405 688.251,106	8.831	92	594.099,405 688.251,106	93	594.100,644 688.238,331	12.835	93	594.100,644 688.238,331	94	594.100,655 688.238,224	0.108
94	594.100,655 688.238,224	95	594.101,174 688.232,874	5.375	95	594.101,174 688.232,874	96	594.101,922 688.226,789	6.131	96	594.101,922 688.226,789	97	594.102,276 688.223,91	2.901
97	594.102,276 688.223,91	98	594.103,475 688.214,159	9.824	98	594.103,475 688.214,159	99	594.103,624 688.212,941	1.227	99	594.103,624 688.212,941	100	594.103,737 688.212,023	0.925
100	594.103,737 688.212,023	101	594.104,527 688.204,559	7.506	101	594.104,527 688.204,559	102	594.104,54 688.204,443	0.117	102	594.104,54 688.204,443	103	594.105,105 688.199,107	5.366
103	594.105,105 688.199,107	104	594.105,157 688.198,611	0.499	104	594.105,157 688.198,611	105	594.105,274 688.197,502	1.115	105	594.105,274 688.197,502	106	594.105,379 688.196,516	0.992
106	594.105,379 688.196,516	107	594.105,781 688.188,32	8.206	107	594.105,781 688.188,32	108	594.105,61 688.185,585	2.74	108	594.105,61 688.185,585	109	594.105,564 688.184,839	0.747
109	594.105,564 688.184,839	110	594.104,94 688.174,832	10.026	110	594.104,94 688.174,832	111	594.104,935 688.174,577	0.255	111	594.104,935 688.174,577	112	594.104,923 688.173,95	0.627
112	594.104,923 688.173,95	113	594.104,719 688.163,258	10.694	113	594.104,719 688.163,258	114	594.105,251 688.154,11	9.163	114	594.105,251 688.154,11	115	594.105,642 688.148,703	5.421

Punct început	X / Y	Punct sfârșit	X / Y	Lungime segment	Punct început	X / Y	Punct sfârșit	X / Y	Lungime segment	Punct început	X / Y	Punct sfârșit	X / Y	Lungime segment
115	594.105,642 688.148,703	116	594.105,73 688.147,509	1.197	116	594.105,73 688.147,509	117	594.105,897 688.145,175	2.34	117	594.105,897 688.145,175	118	594.105,818 688.134,96	10.215
118	594.105,818 688.134,96	119	594.106,226 688.128,695	6.278	119	594.106,226 688.128,695	120	594.106,193 688.126,774	1.921	120	594.106,193 688.126,774	121	594.106,187 688.126,471	0.303
121	594.106,187 688.126,471	122	594.106,008 688.116,137	10.336	122	594.106,008 688.116,137	123	594.106,268 688.107,53	8.611	123	594.106,268 688.107,53	124	594.106,321 688.106,07	1.461
124	594.106,321 688.106,07	125	594.106,329 688.105,854	0.216	125	594.106,329 688.105,854	126	594.106,723 688.095,107	10.754	126	594.106,723 688.095,107	127	594.108,321 688.083,241	11.973
127	594.108,321 688.083,241	128	594.109,499 688.083,35	1.183	128	594.109,499 688.083,35	129	594.114,302 688.083,796	4.824	129	594.114,302 688.083,796	130	594.114,125 688.085,095	1.311
130	594.114,125 688.085,095	131	594.114,105 688.085,243	0.149	131	594.114,105 688.085,243	132	594.114,023 688.085,857	0.619	132	594.114,023 688.085,857	133	594.112,708 688.095,619	9.85
133	594.112,708 688.095,619	134	594.112,321 688.106,179	10.567	134	594.112,321 688.106,179	135	594.112,321 688.106,198	0.019	135	594.112,321 688.106,198	136	594.112,264 688.107,731	1.534
136	594.112,264 688.107,731	137	594.112,01 688.116,175	8.448	137	594.112,01 688.116,175	138	594.112,21 688.127,732	11.559	138	594.112,21 688.127,732	139	594.112,229 688.128,839	1.107
139	594.112,229 688.128,839	140	594.112,181 688.129,572	0.735	140	594.112,181 688.129,572	141	594.111,819 688.135,132	5.572	141	594.111,819 688.135,132	142	594.111,895 688.144,996	9.864
142	594.111,895 688.144,996	143	594.111,898 688.145,369	0.373	143	594.111,898 688.145,369	144	594.111,238 688.154,5	9.155	144	594.111,238 688.154,5	145	594.110,722 688.163,374	8.889
145	594.110,722 688.163,374	146	594.110,937 688.174,587	11.215	146	594.110,937 688.174,587	147	594.111,618 688.185,513	10.947	147	594.111,618 688.185,513	148	594.111,79 688.188,281	2.773
148	594.111,79 688.188,281	149	594.111,363 688.196,98	8.709	149	594.111,363 688.196,98	150	594.111,148 688.199,008	2.039	150	594.111,148 688.199,008	151	594.110,742 688.202,85	3.863
151	594.110,742 688.202,85	152	594.110,527 688.204,876	2.037	152	594.110,527 688.204,876	153	594.110,494 688.205,189	0.315	153	594.110,494 688.205,189	154	594.109,699 688.212,705	7.558
154	594.109,699 688.212,705	155	594.108,152 688.225,285	12.675	155	594.108,152 688.225,285	156	594.107,908 688.227,268	1.998	156	594.107,908 688.227,268	157	594.107,138 688.233,53	6.309
157	594.107,138 688.233,53	158	594.106,638 688.238,688	5.182	158	594.106,638 688.238,688	159	594.106,594 688.239,137	0.451	159	594.106,594 688.239,137	160	594.105,384 688.251,61	12.532
160	594.105,384 688.251,61	161	594.105,374 688.251,718	0.108	161	594.105,374 688.251,718	162	594.105,135 688.253,931	2.226	162	594.105,135 688.253,931	163	594.104,439 688.260,375	6.481
163	594.104,439 688.260,375	164	594.104,378 688.261,467	1.094	164	594.104,378 688.261,467	165	594.104,354 688.261,899	0.433	165	594.104,354 688.261,899	166	594.104,305 688.262,768	0.87
166	594.104,305 688.262,768	167	594.104,014 688.268,008	5.248	167	594.104,014 688.268,008	168	594.103,502 688.272,431	4.453	168	594.103,502 688.272,431	169	594.103,409 688.273,238	0.812
169	594.103,409 688.273,238	170	594.103,029 688.276,525	3.309	170	594.103,029 688.276,525	171	594.102,284 688.285,144	8.651	171	594.102,284 688.285,144	172	594.102,13 688.285,923	0.794
172	594.102,13 688.285,923	173	594.101,082 688.291,204	5.384	173	594.101,082 688.291,204	174	594.099,892 688.297,334	6.244	174	594.099,892 688.297,334	175	594.099,851 688.297,546	0.216
175	594.099,851 688.297,546	176	594.099,802 688.297,8	0.259	176	594.099,802 688.297,8	177	594.099,542 688.298,714	0.95	177	594.099,542 688.298,714	178	594.098,193 688.303,46	4.934
178	594.098,193 688.303,46	179	594.098,19 688.303,469	0.009	179	594.098,19 688.303,469	180	594.097,608 688.305,519	2.131	180	594.097,608 688.305,519	181	594.096,827 688.308,264	2.854
181	594.096,827 688.308,264	182	594.096,293 688.310,048	1.862	182	594.096,293 688.310,048	183	594.095,191 688.313,727	3.841	183	594.095,191 688.313,727	184	594.093,861 688.318,166	4.634
184	594.093,861 688.318,166	185	594.090,314 688.327,366	9.86	185	594.090,314 688.327,366	186	594.088,64 688.331,201	4.184	186	594.088,64 688.331,201	187	594.087,171 688.334,565	3.671
187	594.087,171 688.334,565	188	594.086,516 688.335,612	1.235	188	594.086,516 688.335,612	189	594.085,244 688.337,646	2.399	189	594.085,244 688.337,646	190	594.084,098 688.339,477	2.16
190	594.084,098 688.339,477	191	594.081,756 688.345,642	6.595	191	594.081,756 688.345,642	192	594.080,485 688.349,268	3.842	192	594.080,485 688.349,268	193	594.080,264 688.349,896	0.666
193	594.080,264 688.349,896	194	594.080,108 688.350,342	0.472	194	594.080,108 688.350,342	195	594.079,334 688.354,557	4.285	195	594.079,334 688.354,557	196	594.078,603 688.363,74	9.212
196	594.078,603 688.363,74	197	594.078,45 688.365,664	1.93	197	594.078,45 688.365,664	198	594.078,443 688.365,755	0.091	198	594.078,443 688.365,755	199	594.078,067 688.376,32	10.572
199	594.078,067 688.376,32	200	594.078,221 688.381,757	5.439	200	594.078,221 688.381,757	201	594.078,231 688.382,124	0.367	201	594.078,231 688.382,124	202	594.078,381 688.383,84	1.723
202	594.078,381 688.383,84	203	594.079,984 688.394,101	10.385	203	594.079,984 688.394,101	204	594.079,996 688.394,178	0.078	204	594.079,996 688.394,178	205	594.080,063 688.394,605	0.432
205	594.080,063 688.394,605	206	594.080,077 688.394,692	0.088	206	594.080,077 688.394,692	207	594.080,172 688.395,302	0.617	207	594.080,172 688.395,302	208	594.080,175 688.395,324	0.022
208	594.080,175 688.395,324	209	594.080,179 688.395,35	0.026	209	594.080,179 688.395,35	210	594.081,801 688.402,734	7.56	210	594.081,801 688.402,734	211	594.081,815 688.402,798	0.066
211	594.081,815 688.402,798	212	594.081,833 688.402,88	0.084	212	594.081,833 688.402,88	213	594.081,834 688.402,887	0.007	213	594.081,834 688.402,887	214	594.081,842 688.402,924	0.038

Punct început	X / Y	Punct sfârșit	X / Y	Lungime segment	Punct început	X / Y	Punct sfârșit	X / Y	Lungime segment	Punct început	X / Y	Punct sfârșit	X / Y	Lungime segment
214	594.081,842 688.402,924	215	594.081,904 688.403,207	0.29	215	594.081,904 688.403,207	216	594.081,923 688.403,327	0.121	216	594.081,923 688.403,327	217	594.082,058 688.404,188	0.872
217	594.082,058 688.404,188	218	594.082,066 688.404,239	0.052	218	594.082,066 688.404,239	219	594.082,144 688.404,738	0.505	219	594.082,144 688.404,738	220	594.082,166 688.404,881	0.145
220	594.082,166 688.404,881	221	594.082,389 688.406,309	1.445	221	594.082,389 688.406,309	222	594.083,037 688.410,455	4.196	222	594.083,037 688.410,455	223	594.083,631 688.414,253	3.844
223	594.083,631 688.414,253	224	594.083,764 688.415,174	0.931	224	594.083,764 688.415,174	225	594.083,782 688.415,296	0.123	225	594.083,782 688.415,296	226	594.083,883 688.415,993	0.704
226	594.083,883 688.415,993	227	594.083,942 688.416,401	0.412	227	594.083,942 688.416,401	228	594.084,132 688.417,707	1.32	228	594.084,132 688.417,707	229	594.084,148 688.417,821	0.115
229	594.084,148 688.417,821	230	594.084,204 688.418,204	0.387	230	594.084,204 688.418,204	231	594.084,218 688.418,298	0.095	231	594.084,218 688.418,298	232	594.084,614 688.421,028	2.759
232	594.084,614 688.421,028	233	594.085,121 688.424,519	3.528	233	594.085,121 688.424,519	234	594.085,13 688.424,581	0.063	234	594.085,13 688.424,581	235	594.085,182 688.424,944	0.367
235	594.085,182 688.424,944	236	594.085,215 688.425,165	0.223	236	594.085,215 688.425,165	237	594.085,336 688.426,018	0.862	237	594.085,336 688.426,018	238	594.085,578 688.427,722	1.721
238	594.085,578 688.427,722	239	594.085,603 688.427,9	0.18	239	594.085,603 688.427,9	240	594.085,668 688.428,357	0.462	240	594.085,668 688.428,357	241	594.086,428 688.433,699	5.396
241	594.086,428 688.433,699	242	594.086,528 688.434,403	0.711	242	594.086,528 688.434,403	243	594.086,543 688.434,506	0.104	243	594.086,543 688.434,506	244	594.086,648 688.435,249	0.75
244	594.086,648 688.435,249	245	594.086,699 688.435,608	0.363	245	594.086,699 688.435,608	246	594.086,833 688.436,125	0.534	246	594.086,833 688.436,125	247	594.087,402 688.438,33	2.277
247	594.087,402 688.438,33	248	594.087,47 688.438,593	0.272	248	594.087,47 688.438,593	249	594.087,583 688.439,033	0.454	249	594.087,583 688.439,033	250	594.088,498 688.442,578	3.661
250	594.088,498 688.442,578	251	594.088,508 688.442,613	0.036	251	594.088,508 688.442,613	252	594.088,765 688.443,612	1.032	252	594.088,765 688.443,612	253	594.089,016 688.444,581	1.001
253	594.089,016 688.444,581	254	594.089,44 688.446,223	1.696	254	594.089,44 688.446,223	255	594.089,715 688.447,29	1.102	255	594.089,715 688.447,29	256	594.089,778 688.447,533	0.251
256	594.089,778 688.447,533	257	594.090,095 688.448,763	1.27	257	594.090,095 688.448,763	258	594.090,98 688.452,706	4.041	258	594.090,98 688.452,706	259	594.091,499 688.455,017	2.369
259	594.091,499 688.455,017	260	594.092,239 688.458,315	3.38	260	594.092,239 688.458,315	261	594.092,24 688.458,319	0.004	261	594.092,24 688.458,319	262	594.092,299 688.458,583	0.271
262	594.092,299 688.458,583	263	594.092,919 688.461,343	2.829	263	594.092,919 688.461,343	264	594.094,302 688.471,468	10.219	264	594.094,302 688.471,468	265	594.094,446 688.477,18	5.714
265	594.094,446 688.477,18	1	594.094,456 688.477,549	0.369										

** Lungimile segmentelor sunt determinate în planul de proiecție Stereo 70 și sunt rotunjite la 1 milimetru.

*** Distanța dintre puncte este formată din segmente cumulate ce sunt mai mici decât valoarea 1 milimetru.

**DATE DESPRE IMOBILUL NR. 2554**

Oficiul de Cadastru și Publicitate Imobiliară SUCEAVA
Biroul de Cadastru și Publicitate Imobiliară Suceava

A. Partea I. Descrierea imobilului

TEREN Intravilan

Adresa: Loc. Suceava, Jud. Suceava

Nr. Crt	Nr cadastral Nr. topografic	Suprafața* (mp)	Observații / Referințe
A1		5.943	Sector cadastral:7 Teren neimprejmuit;

B. Partea II. Proprietari și acte

Inscrieri privitoare la dreptul de proprietate și alte drepturi reale		Referințe
/		
Act Normativ nr. Legea 7, din 13/03/1996 emis de PARLAMENTUL ROMANIEI;		
B1	Inscrierea provizorie, drept de PROPRIETATE, dobandit prin Lege, cota actuala 1/1 1) NEIDENTIFICAT NEIDENTIFICAT	A1
B2	Proprietar neidentificat.	A1

C. Partea III. SARCINI .

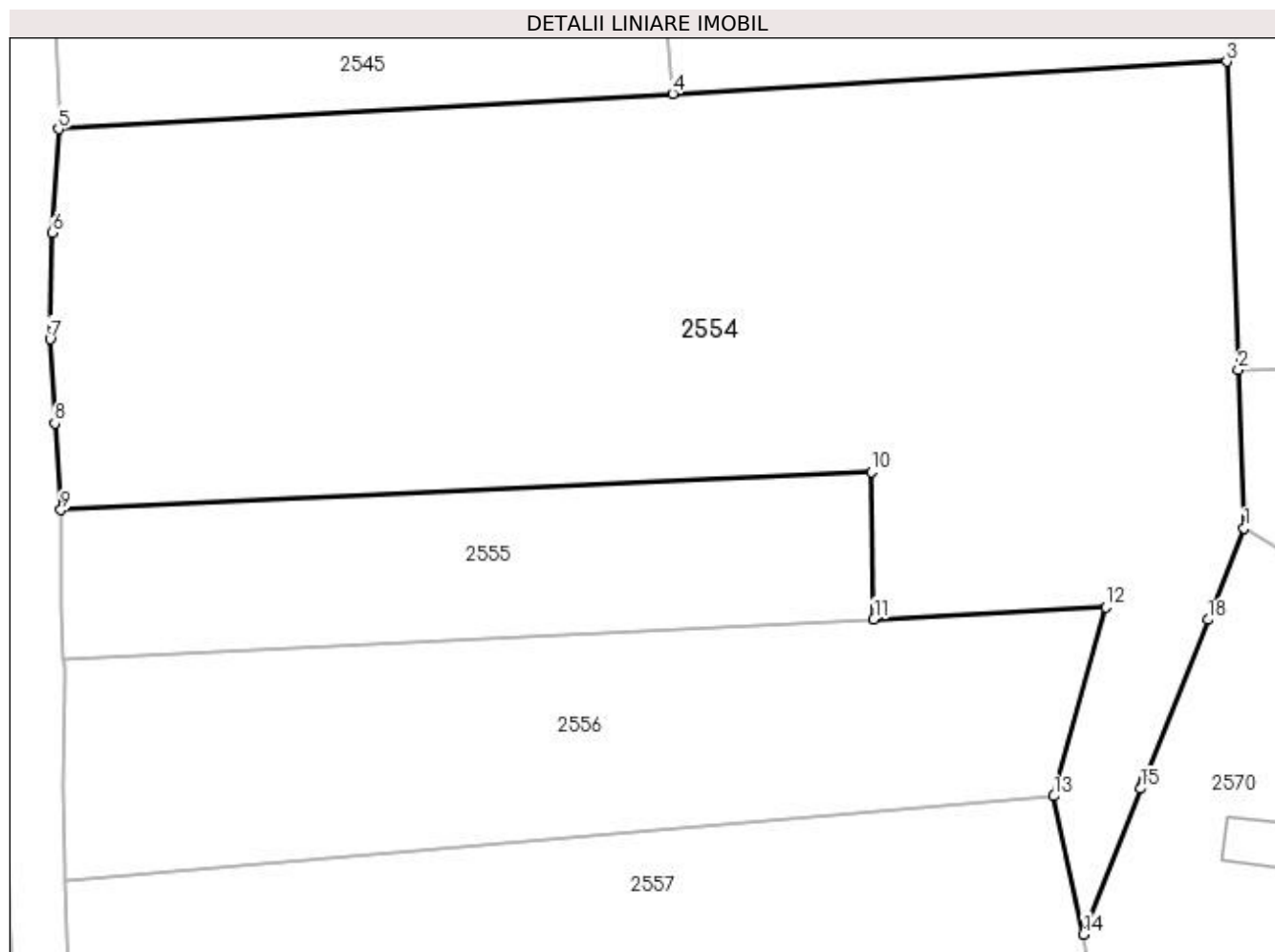
Inscrieri privind dezmembramintele dreptului de proprietate, drepturi reale de garanție și sarcini	Referințe
NU SUNT	

Anexa Nr. 1 La Partea I

Teren

Nr cadastral	Suprafața (mp)*	Observații / Referințe
	5.943	

* Suprafața este determinată în planul de proiecție Stereo 70.



Date referitoare la teren

Crt	Categorie folosință	Intravilan	Suprafața (mp)	Tarla	Parcelă	Nr. topo	Observații / Referințe
1	arabil	DA	5.943	38	502	-	

Lungime Segmente

1) Valorile lungimilor segmentelor sunt obținute din proiecție în plan.

Punct început	X / Y	Punct sfârșit	X / Y	Lungime segment (** (m)
1	594.236,681 688.143,424	2	594.236,053 688.160,141	16.729
2	594.236,053 688.160,141	3	594.234,832 688.192,64	32.522
3	594.234,832 688.192,64	4	594.176,409 688.189,26	58.521
4	594.176,409 688.189,26	5	594.111,618 688.185,513	64.899
5	594.111,618 688.185,513	6	594.110,937 688.174,587	10.947

Punct început	X / Y	Punct sfârșit	X / Y	Lungime segment (** (m)
6	594.110,937 688.174,587	7	594.110,722 688.163,374	11.215
7	594.110,722 688.163,374	8	594.111,238 688.154,5	8.889
8	594.111,238 688.154,5	9	594.111,898 688.145,369	9.155
9	594.111,898 688.145,369	10	594.197,344 688.149,38	85.54
10	594.197,344 688.149,38	11	594.197,622 688.133,864	15.518
11	594.197,622 688.133,864	12	594.222,103 688.135,094	24.512
12	594.222,103 688.135,094	13	594.216,594 688.115,2	20.643
13	594.216,594 688.115,2	14	594.219,714 688.100,627	14.903
14	594.219,714 688.100,627	15	594.225,77 688.115,991	16.514
15	594.225,77 688.115,991	16	594.225,932 688.116,402	0.442
16	594.225,932 688.116,402	17	594.226,176 688.117,02	0.664
17	594.226,176 688.117,02	18	594.232,849 688.133,793	18.052
18	594.232,849 688.133,793	19	594.233,465 688.135,341	1.666
19	594.233,465 688.135,341	1	594.236,681 688.143,424	8.699

** Lungimile segmentelor sunt determinate în planul de proiecție Stereo 70 și sunt rotunjite la 1 milimetru.

*** Distanța dintre puncte este formată din segmente cumulate ce sunt mai mici decât valoarea 1 milimetru.

**DATE DESPRE IMOBILUL NR. 2555**

Oficiul de Cadastru și Publicitate Imobiliară SUCEAVA
Biroul de Cadastru și Publicitate Imobiliară Suceava

A. Partea I. Descrierea imobilului

TEREN Intravilan

Adresa: Loc. Suceava, Jud. Suceava

Nr. Crt	Nr cadastral Nr. topografic	Suprafața* (mp)	Observații / Referințe
A1	59867	Din acte: 3.000 Masurata: 1.341	Sector cadastral:7 Teren neimprejmuit;

B. Partea II. Proprietari și acte

Inscrieri privitoare la dreptul de proprietate și alte drepturi reale		Referințe
62757 / 01/09/2023		
Act Notarial nr. 3344, din 23/06/1999 emis de BIN PETRU ATANASOAEI;		
B2	Intabulare, drept de PROPRIETATE bun propriu, dobandit prin PARTAJ, cota actuala 1/1 1) IGNĂTESCU VIORICA	A1

C. Partea III. SARCINI .

Inscrieri privind dezmembramintele dreptului de proprietate, drepturi reale de garanție și sarcini	Referințe
NU SUNT	

Anexa Nr. 1 La Partea I

Teren

Nr cadastral	Suprafața (mp)*	Observații / Referințe
59867	Din acte: 3.000 Masurata: 1.341	

* Suprafața este determinată în planul de proiecție Stereo 70.

DETALII LINIARE IMOBIL



Date referitoare la teren

Crt	Categorie folosință	Intra vilan	Suprafața (mp)	Tarla	Parcelă	Nr. topo	Observații / Referințe
1	arabil	DA	1.341	38	502	-	

Lungime Segmente

1) Valorile lungimilor segmentelor sunt obținute din proiecție în plan.

Punct început	X / Y	Punct sfârșit	X / Y	Lungime segment (** (m)
1	594.197,344 688.149,38	2	594.111,898 688.145,369	85.54
2	594.111,898 688.145,369	3	594.111,895 688.144,996	0.373
3	594.111,895 688.144,996	4	594.111,819 688.135,132	9.864
4	594.111,819 688.135,132	5	594.112,181 688.129,572	5.572
5	594.112,181 688.129,572	6	594.197,622 688.133,864	85.549

Punct început	X / Y	Punct sfârșit	X / Y	Lungime segment (** (m)
6	594.197,622 688.133,864	1	594.197,344 688.149,38	15.518

** Lungimile segmentelor sunt determinate în planul de proiecție Stereo 70 și sunt rotunjite la 1 milimetru.

*** Distanța dintre puncte este formată din segmente cumulate ce sunt mai mici decât valoarea 1 milimetru.

**DATE DESPRE IMOBILUL NR. 2556**

Oficiul de Cadastru și Publicitate Imobiliară SUCEAVA
Biroul de Cadastru și Publicitate Imobiliară Suceava

A. Partea I. Descrierea imobilului

TEREN Intravilan

Adresa: Loc. Suceava, Jud. Suceava

Nr. Crt	Nr cadastral Nr. topografic	Suprafața* (mp)	Observații / Referințe
A1	60510	2.300	Sector cadastral:7 Teren neimprejmuit; la locul numit " Saliste"

B. Partea II. Proprietari și acte

Inscrieri privitoare la dreptul de proprietate și alte drepturi reale		Referințe
5511 / 29/01/2024		
Act Notarial nr. contract de vanzare cumparare 3855, din 12/09/2013 emis de BIN ILIE VALERIANA;		
B6	Intabulare, drept de PROPRIETATE, dobandit prin Conventie, cota actuala 1/1 1) BULUBENCHI CLAUDIA , necasatorita	A1

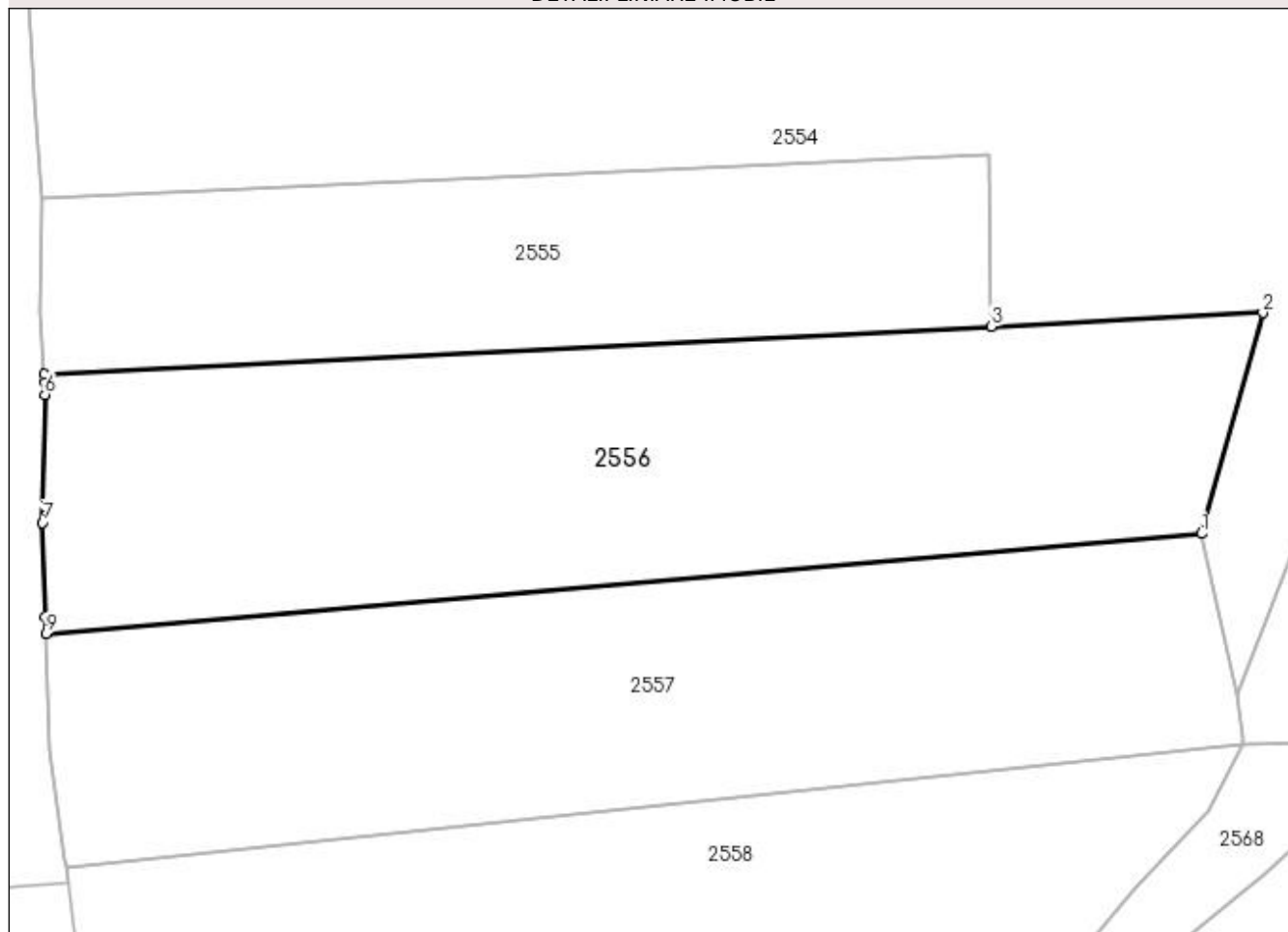
C. Partea III. SARCINI .

Inscrieri privind dezmembramintele dreptului de proprietate, drepturi reale de garanție și sarcini	Referințe
NU SUNT	

Anexa Nr. 1 La Partea I**Teren**

Nr cadastral	Suprafața (mp)*	Observații / Referințe
60510	2.300	la locul numit " Saliste"

* Suprafața este determinată în planul de proiecție Stereo 70.

DETALII LINIARE IMOBIL**Date referitoare la teren**

Crt	Categorie folosință	Intravilan	Suprafața (mp)	Tarla	Parcelă	Nr. topo	Observații / Referințe
1	arabil	DA	2.300	38	502	-	

Lungime Segmente

1) Valorile lungimilor segmentelor sunt obținute din proiecție în plan.

Punct început	X / Y	Punct sfârșit	X / Y	Lungime segment (** (m)
1	594.216,594 688.115,2	2	594.222,103 688.135,094	20.643
2	594.222,103 688.135,094	3	594.197,622 688.133,864	24.512
3	594.197,622 688.133,864	4	594.112,181 688.129,572	85.549
4	594.112,181 688.129,572	5	594.112,229 688.128,839	0.735
5	594.112,229 688.128,839	6	594.112,21 688.127,732	1.107

Punct început	X / Y	Punct sfârșit	X / Y	Lungime segment (** (m)
6	594.112,21 688.127,732	7	594.112,01 688.116,175	11.559
7	594.112,01 688.116,175	8	594.112,264 688.107,731	8.448
8	594.112,264 688.107,731	9	594.112,321 688.106,198	1.534
9	594.112,321 688.106,198	1	594.216,594 688.115,2	104.661

** Lungimile segmentelor sunt determinate în planul de proiecție Stereo 70 și sunt rotunjite la 1 milimetru.

*** Distanța dintre puncte este formată din segmente cumulate ce sunt mai mici decât valoarea 1 milimetru.

**DATE DESPRE IMOBILUL NR. 2557**

Oficiul de Cadastru și Publicitate Imobiliară SUCEAVA
Biroul de Cadastru și Publicitate Imobiliară Suceava

A. Partea I. Descrierea imobilului

TEREN Intravilan

Adresa: Loc. Suceava, Jud. Suceava

Nr. Crt	Nr cadastral Nr. topografic	Suprafața* (mp)	Observații / Referințe
A1	60482	2.150	Sector cadastral:7 Teren neimprejmuit;

B. Partea II. Proprietari și acte

Inscrieri privitoare la dreptul de proprietate și alte drepturi reale	Referințe
5506 / 29/01/2024	
Act Notarial nr. 3143, din 30/08/2023 emis de LOSTUN ION;	
B3	A1
Intabulare, drept de PROPRIETATE bun propriu, dobandit prin Conventie, cota actuala 1/1 1) BULUBENCHI PETRU	

C. Partea III. SARCINI .

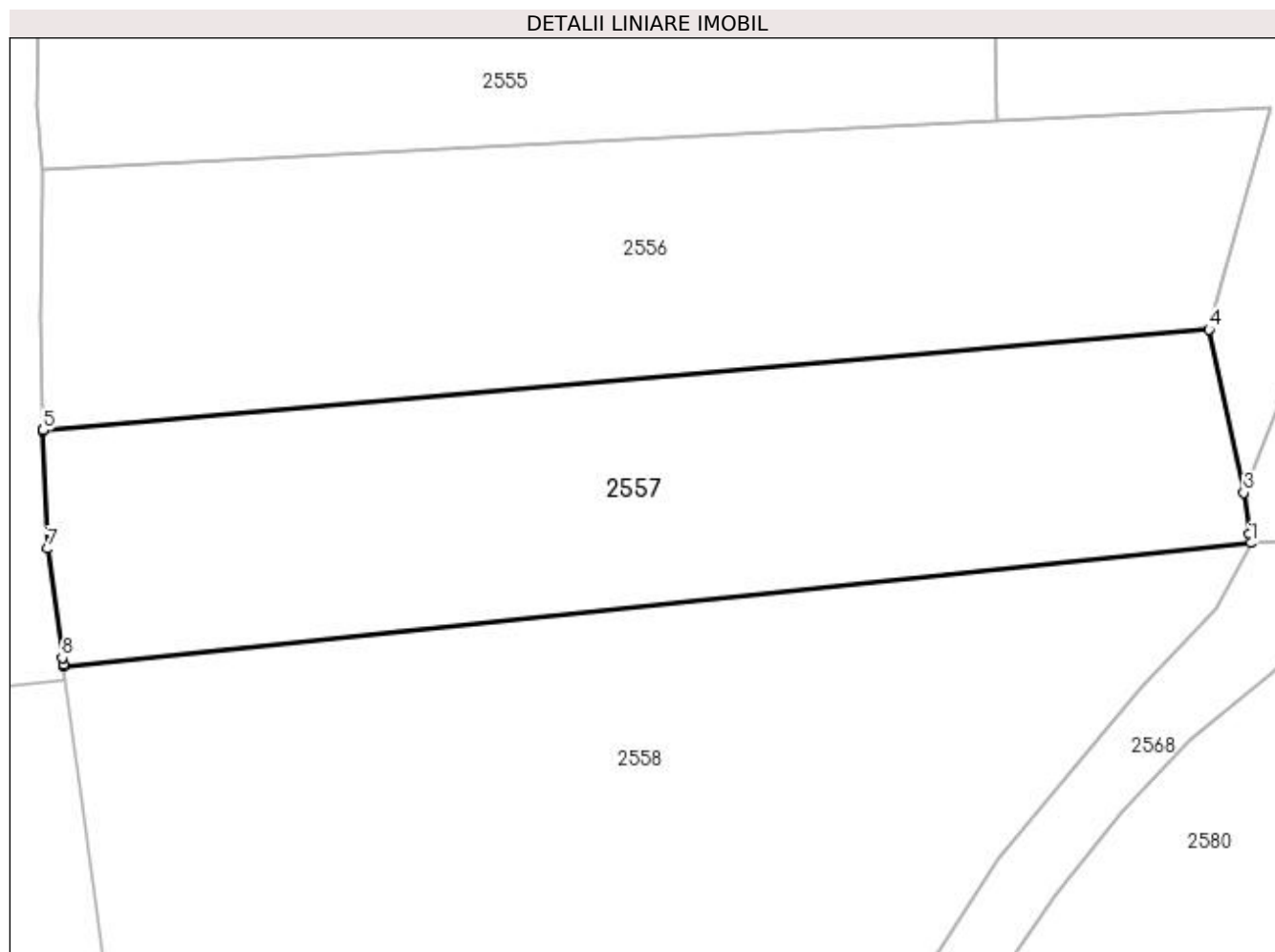
Inscrieri privind dezmembramintele dreptului de proprietate, drepturi reale de garanție și sarcini	Referințe
NU SUNT	

Anexa Nr. 1 La Partea I

Teren

Nr cadastral	Suprafața (mp)*	Observații / Referințe
60482	2.150	

* Suprafața este determinată în planul de proiecție Stereo 70.



Date referitoare la teren

Crt	Categorie folosință	Intra vilan	Suprafața (mp)	Tarla	Parcelă	Nr. topo	Observații / Referințe
1	arabil	DA	2.150	38	502	-	

Lungime Segmente

1) Valorile lungimilor segmentelor sunt obținute din proiecție în plan.

Punct început	X / Y	Punct sfârșit	X / Y	Lungime segment (** (m)
1	594.220,367 688.096,128	2	594.220,246 688.096,958	0.839
2	594.220,246 688.096,958	3	594.219,714 688.100,627	3.707
3	594.219,714 688.100,627	4	594.216,594 688.115,2	14.903
4	594.216,594 688.115,2	5	594.112,321 688.106,198	104.661
5	594.112,321 688.106,198	6	594.112,321 688.106,179	0.019

Punct început	X / Y	Punct sfârșit	X / Y	Lungime segment (** (m)
6	594.112,321 688.106,179	7	594.112,708 688.095,619	10.567
7	594.112,708 688.095,619	8	594.114,023 688.085,857	9.85
8	594.114,023 688.085,857	9	594.114,105 688.085,243	0.619
9	594.114,105 688.085,243	10	594.114,125 688.085,095	0.149
10	594.114,125 688.085,095	1	594.220,367 688.096,128	106.813

** Lungimile segmentelor sunt determinate în planul de proiecție Stereo 70 și sunt rotunjite la 1 milimetru.

*** Distanța dintre puncte este formată din segmente cumulate ce sunt mai mici decât valoarea 1 milimetru.

**DATE DESPRE IMOBILUL NR. 2558**

Oficiul de Cadastru și Publicitate Imobiliară SUCEAVA
Biroul de Cadastru și Publicitate Imobiliară Suceava

A. Partea I. Descrierea imobilului

TEREN Intravilan

Nr. CF vechi:19431

Adresa: Loc. Suceava, Jud. Suceava

Nr. Crt	Nr cadastral Nr. topografic	Suprafața* (mp)	Observații / Referințe
A1	40132	3.310	Sector cadastral:7 Teren neimprejmuit;

B. Partea II. Proprietari și acte

Inscrieri privitoare la dreptul de proprietate și alte drepturi reale		Referințe
18067 / 24/07/2007		
Act Notarial nr. 72, din 24/03/2001 emis de -;		
B2	Intabulare, drept de PROPRIETATE, dobandit prin Succesiune, cota actuala 1/4 1) IROAIE RODICA	A1
B3	Intabulare, drept de PROPRIETATE, dobandit prin Succesiune, cota actuala 1/4 1) MILER AURELIA-VARTOLOMEIA	A1
B4	Intabulare, drept de PROPRIETATE, dobandit prin Succesiune, cota actuala 1/4 1) IROAIE PETRE-AUREL	A1
18144 / 01/06/2012		
Act Notarial nr. certificat de mostenitor 54, din 31/05/2012 emis de BNP ILIE VALERIANA;		
B5	Intabulare, drept de PROPRIETATE, dobandit prin Succesiune, cota actuala 1/12 1) IROAIE PETRE-AUREL	A1
B6	Intabulare, drept de PROPRIETATE, dobandit prin Succesiune, cota actuala 1/12 1) IROAIE RODICA	A1
B7	Intabulare, drept de PROPRIETATE, dobandit prin Succesiune, cota actuala 1/12 1) MILER AURELIA-VARTOLOMEIA	A1

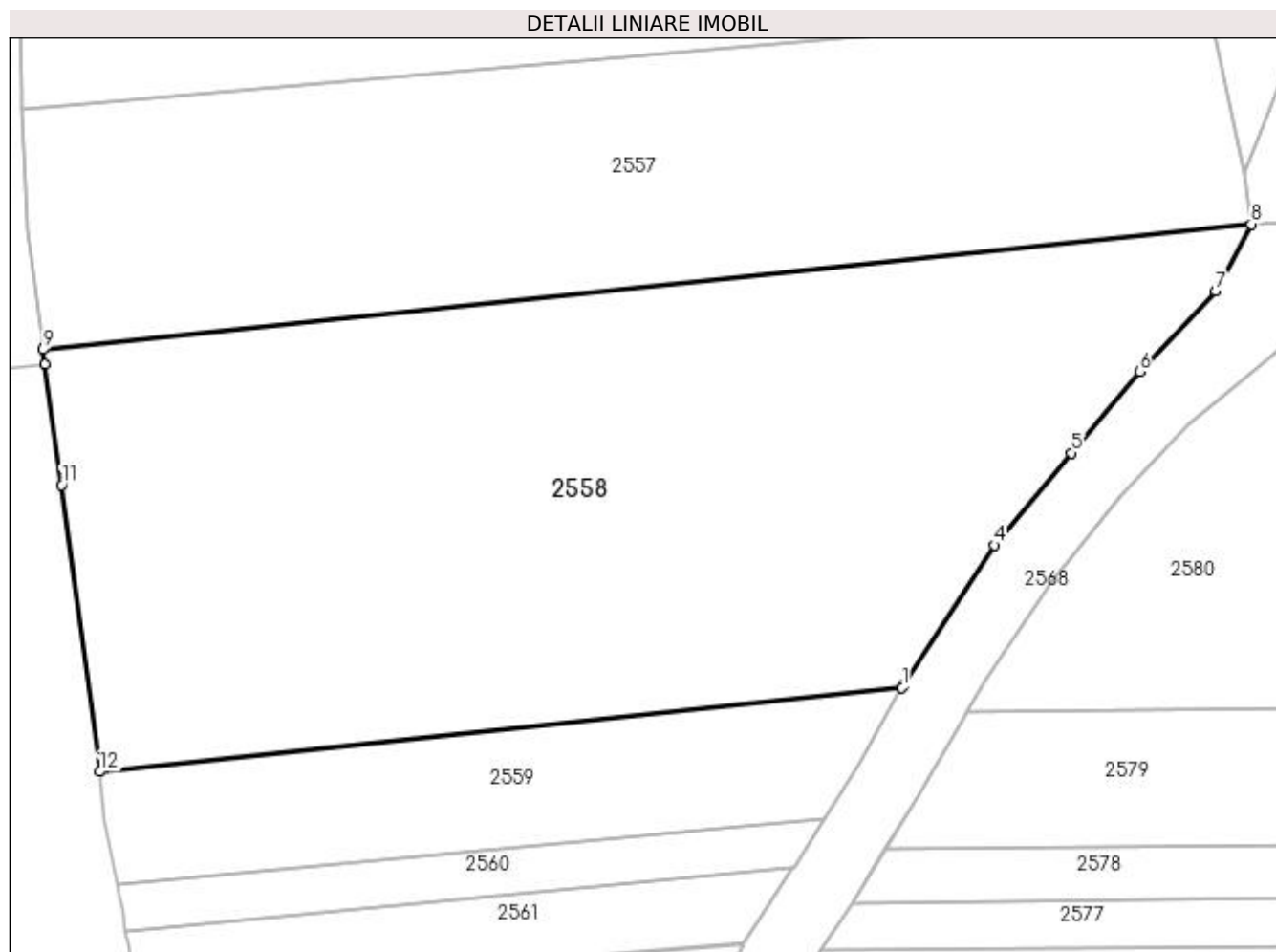
C. Partea III. SARCINI .

Inscrieri privind dezmembramintele dreptului de proprietate, drepturi reale de garanție și sarcini	Referințe
NU SUNT	

Anexa Nr. 1 La Partea I**Teren**

Nr cadastral	Suprafața (mp)*	Observații / Referințe
40132	3.310	

* Suprafața este determinată în planul de proiecție Stereo 70.

**Date referitoare la teren**

Crt	Categorie folosință	Intravilan	Suprafața (mp)	Tarla	Parcelă	Nr. topo	Observații / Referințe
1	arabil	DA	3.310	11	502	-	

Lungime Segmente

1) Valorile lungimilor segmentelor sunt obținute din proiecție în plan.

Punct început	X / Y	Punct sfârșit	X / Y	Lungime segment (** (m)
1	594.189,665 688.055,399	2	594.189,782 688.055,6	0.233
2	594.189,782 688.055,6	3	594.189,787 688.055,609	0.01
3	594.189,787 688.055,609	4	594.197,759 688.067,901	14.651
4	594.197,759 688.067,901	5	594.204,541 688.076,016	10.576
5	594.204,541 688.076,016	6	594.210,546 688.083,18	9.348

Punct început	X / Y	Punct sfârșit	X / Y	Lungime segment (** (m)
6	594.210,546 688.083,18	7	594.217,244 688.090,243	9.734
7	594.217,244 688.090,243	8	594.220,367 688.096,128	6.662
8	594.220,367 688.096,128	9	594.114,125 688.085,095	106.813
9	594.114,125 688.085,095	10	594.114,302 688.083,796	1.311
10	594.114,302 688.083,796	11	594.115,741 688.073,205	10.688
11	594.115,741 688.073,205	12	594.119,121 688.047,995	25.436
12	594.119,121 688.047,995	1	594.189,665 688.055,399	70.931

** Lungimile segmentelor sunt determinate în planul de proiecție Stereo 70 și sunt rotunjite la 1 milimetru.

*** Distanța dintre puncte este formată din segmente cumulate ce sunt mai mici decât valoarea 1 milimetru.

**DATE DESPRE IMOBILUL NR. 2559**

Oficiul de Cadastru și Publicitate Imobiliară SUCEAVA
Biroul de Cadastru și Publicitate Imobiliară Suceava

A. Partea I. Descrierea imobilului

TEREN Intravilan

Adresa: Loc. Suceava, Jud. Suceava

Nr. Crt	Nr cadastral Nr. topografic	Suprafața* (mp)	Observații / Referințe
A1		700	Sector cadastral:7 Teren neimprejmuit;

B. Partea II. Proprietari și acte

Inscrieri privitoare la dreptul de proprietate și alte drepturi reale		Referințe
/		
Act Normativ nr. Legea 7, din 13/03/1996 emis de PARLAMENTUL ROMANIEI;		
B1	Inscrierea provizorie, drept de PROPRIETATE, dobandit prin Lege, cota actuala 1/1 1) NEIDENTIFICAT NEIDENTIFICAT	A1
B2	Proprietar neidentificat.	A1

C. Partea III. SARCINI .

Inscrieri privind dezmembramintele dreptului de proprietate, drepturi reale de garanție și sarcini	Referințe
NU SUNT	

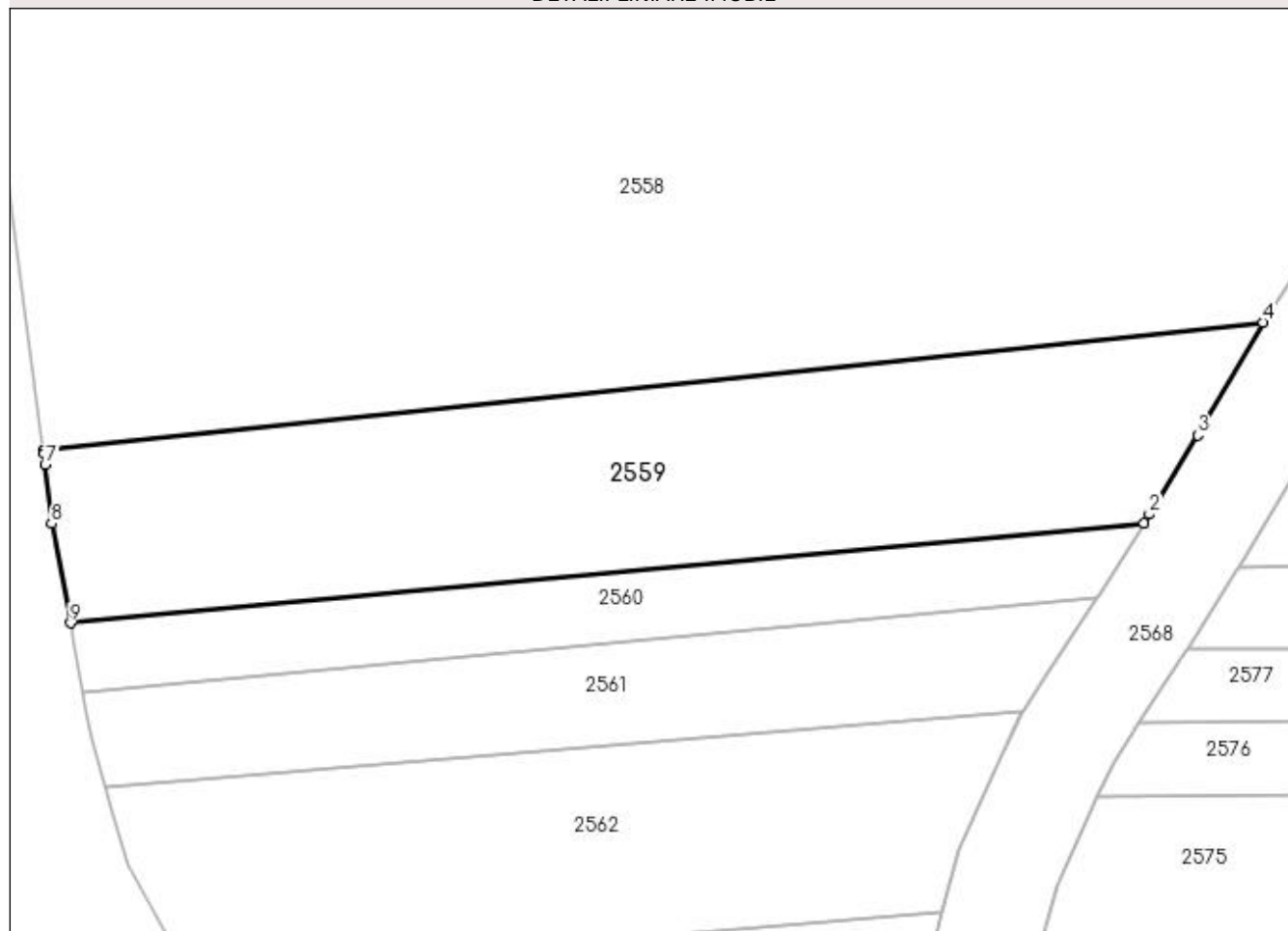
Anexa Nr. 1 La Partea I

Teren

Nr cadastral	Suprafața (mp)*	Observații / Referințe
	700	

* Suprafața este determinată în planul de proiecție Stereo 70.

DETALII LINIARE IMOBIL



Date referitoare la teren

Crt	Categorie folosință	Intravilan	Suprafața (mp)	Tarla	Parcelă	Nr. topo	Observații / Referințe
1	arabil	DA	700	11	137, 138, 141	-	

Lungime Segmente

1) Valorile lungimilor segmentelor sunt obținute din proiecție în plan.

Punct început	X / Y	Punct sfârșit	X / Y	Lungime segment (** (m)
1	594.182,767 688.043,792	2	594.183,084 688.044,3	0.599
2	594.183,084 688.044,3	3	594.185,883 688.048,875	5.363
3	594.185,883 688.048,875	4	594.189,665 688.055,399	7.541
4	594.189,665 688.055,399	5	594.119,121 688.047,995	70.931
5	594.119,121 688.047,995	6	594.119,146 688.047,806	0.191

Punct început	X / Y	Punct sfârșit	X / Y	Lungime segment (** (m)
6	594.119,146 688.047,806	7	594.119,214 688.047,165	0.645
7	594.119,214 688.047,165	8	594.119,576 688.043,759	3.425
8	594.119,576 688.043,759	9	594.120,67 688.038,009	5.853
9	594.120,67 688.038,009	1	594.182,767 688.043,792	62.366

** Lungimile segmentelor sunt determinate în planul de proiecție Stereo 70 și sunt rotunjite la 1 milimetru.

*** Distanța dintre puncte este formată din segmente cumulate ce sunt mai mici decât valoarea 1 milimetru.

**DATE DESPRE IMOBILUL NR. 2560**

Oficiul de Cadastru și Publicitate Imobiliară SUCEAVA
Biroul de Cadastru și Publicitate Imobiliară Suceava

A. Partea I. Descrierea imobilului

TEREN Intravilan

Adresa: Loc. Suceava, Jud. Suceava

Nr. Crt	Nr cadastral Nr. topografic	Suprafața* (mp)	Observații / Referințe
A1	51094	244	Sector cadastral:7 Teren neimprejmuit;

B. Partea II. Proprietari și acte

Inscrieri privitoare la dreptul de proprietate și alte drepturi reale	Referințe
21804 / 16/05/2017	
Act Notarial nr. contract de vanzare-cumparare nr.935, din 15/05/2017 emis de BIN ATANASOAEI PETRU;	
B4	A1
Intabulare, drept de PROPRIETATE, dobandit prin Conventie, cota actuala 1/1	
1) ȘUTU MARIAN	
2) ȘUTU ELENA, bun comun	

C. Partea III. SARCINI .

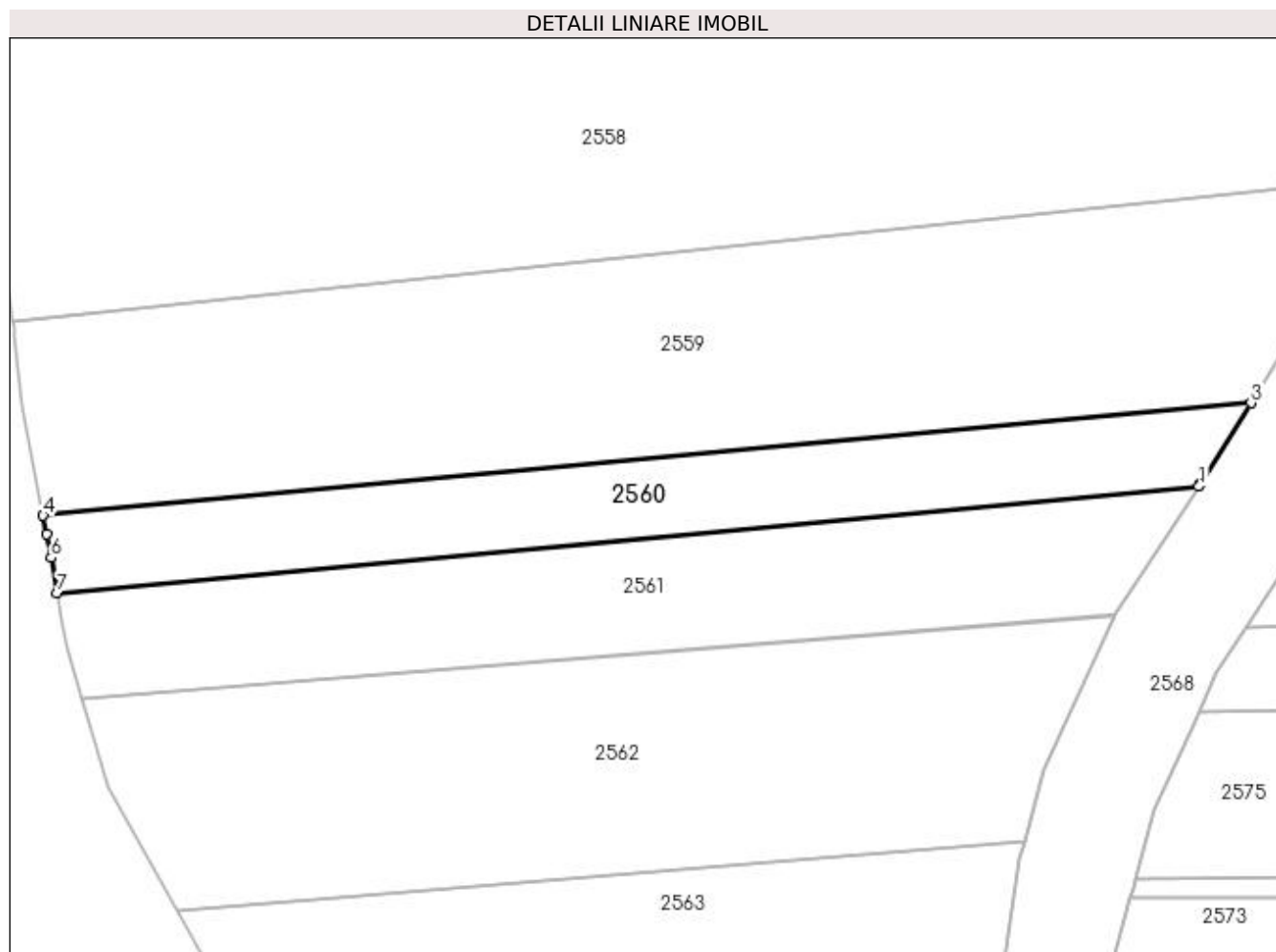
Inscrieri privind dezmembramintele dreptului de proprietate, drepturi reale de garanție și sarcini	Referințe
NU SUNT	

Anexa Nr. 1 La Partea I

Teren

Nr cadastral	Suprafața (mp)*	Observații / Referințe
51094	244	

* Suprafața este determinată în planul de proiecție Stereo 70.



Date referitoare la teren

Crt	Categorie folosință	Intravilan	Suprafața (mp)	Tarla	Parcelă	Nr. topo	Observații / Referințe
1	arabil	DA	244	11	137, 138, 141	-	

Lungime Segmente

1) Valorile lungimilor segmentelor sunt obținute din proiecție în plan.

Punct început	X / Y	Punct sfârșit	X / Y	Lungime segment (** (m)
1	594.180,087 688.039,502	2	594.180,177 688.039,638	0.163
2	594.180,177 688.039,638	3	594.182,767 688.043,792	4.895
3	594.182,767 688.043,792	4	594.120,67 688.038,009	62.366
4	594.120,67 688.038,009	5	594.120,853 688.037,049	0.977
5	594.120,853 688.037,049	6	594.121,084 688.035,835	1.236

Punct început	X / Y	Punct sfârșit	X / Y	Lungime segment (** (m)
6	594.121,084 688.035,835	7	594.121,398 688.034,036	1.826
7	594.121,398 688.034,036	1	594.180,087 688.039,502	58.943

** Lungimile segmentelor sunt determinate în planul de proiecție Stereo 70 și sunt rotunjite la 1 milimetru.

*** Distanța dintre puncte este formată din segmente cumulate ce sunt mai mici decât valoarea 1 milimetru.

**DATE DESPRE IMOBILUL NR. 2561**

Oficiul de Cadastru și Publicitate Imobiliară SUCEAVA
Biroul de Cadastru și Publicitate Imobiliară Suceava

A. Partea I. Descrierea imobilului

TEREN Intravilan

Adresa: Loc. Suceava, Jud. Suceava

Nr. Crt	Nr cadastral Nr. topografic	Suprafața* (mp)	Observații / Referințe
A1	57196	Din acte: 1.200 Masurata: 330	Sector cadastral:7 Teren neimprejmuit;

B. Partea II. Proprietari și acte

Inscrieri privitoare la dreptul de proprietate și alte drepturi reale		Referințe
51443 / 22/07/2021		
Act Notarial nr. 127-CM, din 10/10/2018 emis de BIN ATANASOAIIE;		
B2	Intabulare, drept de PROPRIETATE, dobandit prin Succesiune, cota actuala 1/2 1) MAGA VASILE	A1
Act Notarial nr. 522-act de partaj, din 26/02/2019 emis de BIN ATANASOAIIE;		
B3	Intabulare, drept de PROPRIETATE, dobandit prin PARTAJ, cota actuala 1/2 1) MAGA VASILE , bun propriu, cu titlu de partaj	A1

C. Partea III. SARCINI .

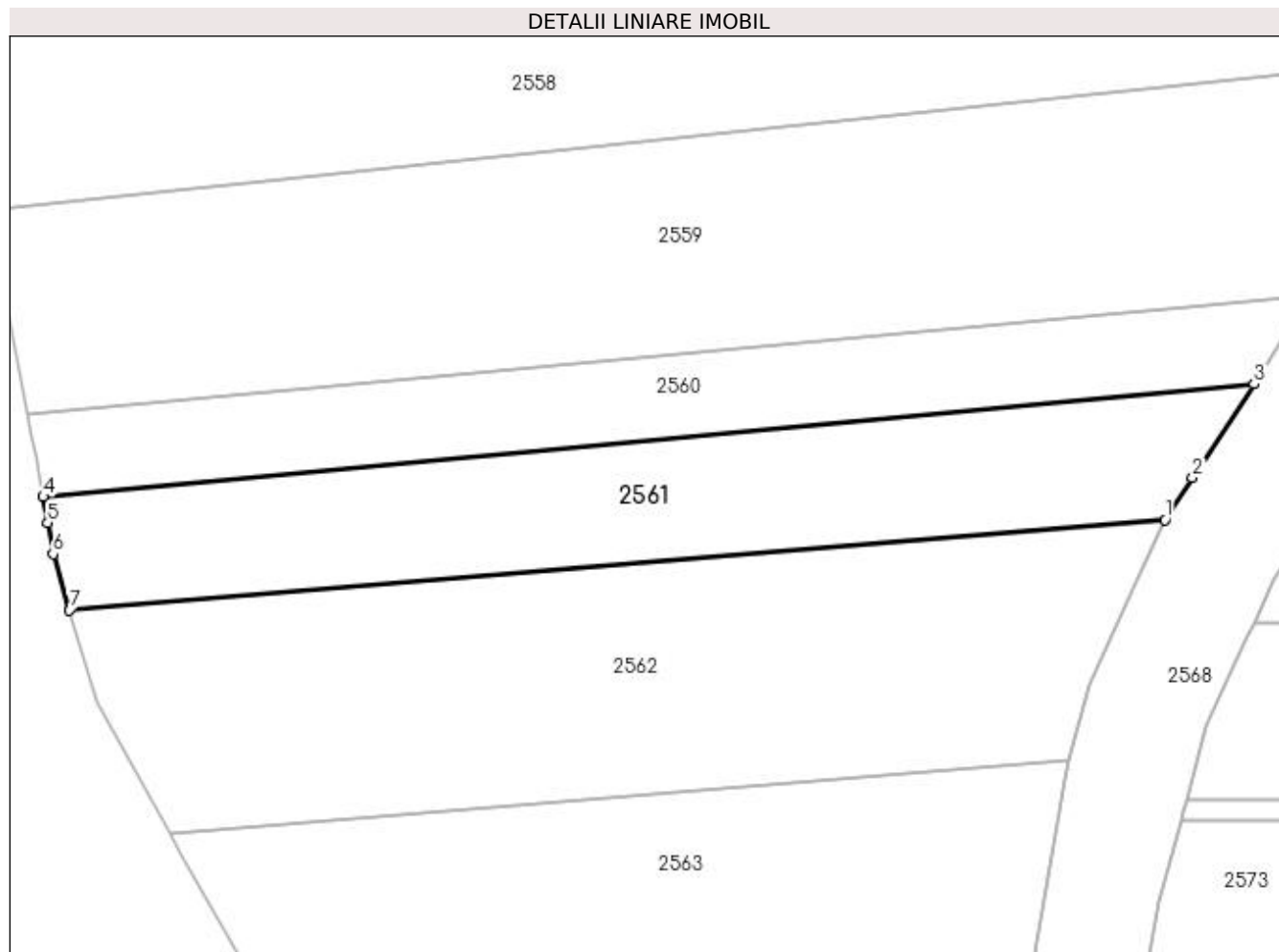
Inscrieri privind dezmembramintele dreptului de proprietate, drepturi reale de garanție și sarcini	Referințe
NU SUNT	

Anexa Nr. 1 La Partea I

Teren

Nr cadastral	Suprafața (mp)*	Observații / Referințe
57196	Din acte: 1.200 Masurata: 330	

* Suprafața este determinată în planul de proiecție Stereo 70.



Date referitoare la teren

Crt	Categorie folosință	Intravilan	Suprafața (mp)	Tarla	Parcelă	Nr. topo	Observații / Referințe
1	arabil	DA	330	11	137, 138, 141	-	

Lungime Segmente

1) Valorile lungimilor segmentelor sunt obținute din proiecție în plan.

Punct început	X / Y	Punct sfârșit	X / Y	Lungime segment (** (m)
1	594.175,778 688.032,928	2	594.177,107 688.034,955	2.424
2	594.177,107 688.034,955	3	594.180,087 688.039,502	5.437
3	594.180,087 688.039,502	4	594.121,398 688.034,036	58.943
4	594.121,398 688.034,036	5	594.121,62 688.032,768	1.287
5	594.121,62 688.032,768	6	594.121,881 688.031,269	1.522

Punct început	X / Y	Punct sfârșit	X / Y	Lungime segment (** (m)
6	594.121,881 688.031,269	7	594.122,682 688.028,55	2.835
7	594.122,682 688.028,55	1	594.175,778 688.032,928	53.276

** Lungimile segmentelor sunt determinate în planul de proiecție Stereo 70 și sunt rotunjite la 1 milimetru.

*** Distanța dintre puncte este formată din segmente cumulate ce sunt mai mici decât valoarea 1 milimetru.

**DATE DESPRE IMOBILUL NR. 2562**

Oficiul de Cadastru și Publicitate Imobiliară SUCEAVA
Biroul de Cadastru și Publicitate Imobiliară Suceava

A. Partea I. Descrierea imobilului

TEREN Intravilan

Nr. CF vechi:20501
Nr. cadastral vechi:8019

Adresa: Loc. Suceava, Jud. Suceava

Nr. Crt	Nr cadastral Nr. topografic	Suprafața* (mp)	Observații / Referințe
A1	46973	545	Sector cadastral:7 Teren neimprejmuit;

B. Partea II. Proprietari și acte

Inscrieri privitoare la dreptul de proprietate și alte drepturi reale		Referințe
65985 / 27/10/2020		
Act Notarial nr. contract de vanzare nr. 4042, din 26/10/2020 emis de SPN BUSUIOC OVIDIU;		
B2	Intabulare, drept de PROPRIETATE, dobândit prin Conventie, cota actuala 1/1 1) TODERAȘCU GABRIEL 2) TODERAȘCU LOREDANA-ALINA, bun comun	A1

C. Partea III. SARCINI .

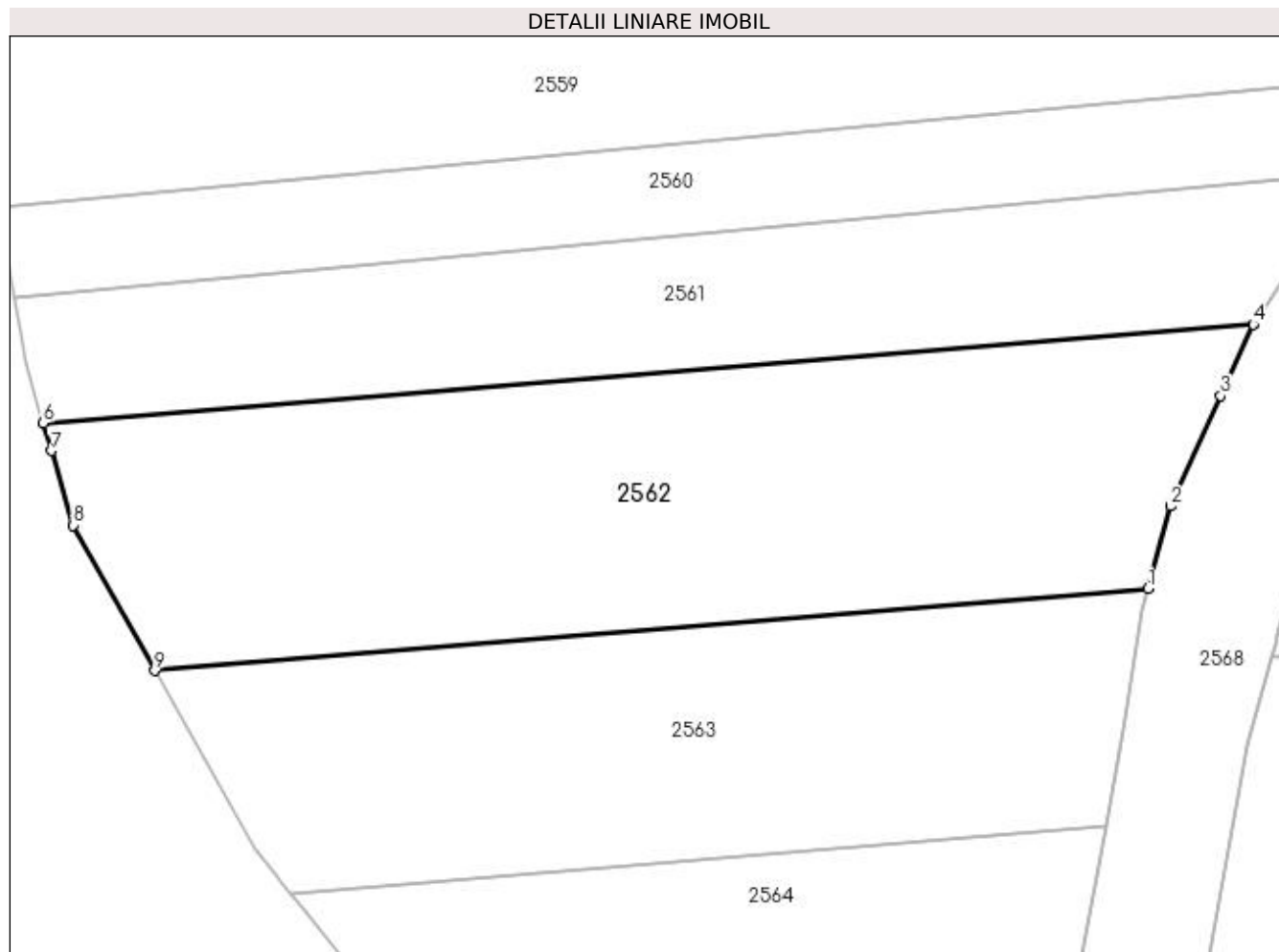
Inscrieri privind dezmembramintele dreptului de proprietate, drepturi reale de garanție și sarcini	Referințe
NU SUNT	

Anexa Nr. 1 La Partea I

Teren

Nr cadastral	Suprafața (mp)*	Observații / Referințe
46973	545	

* Suprafața este determinată în planul de proiecție Stereo 70.



Date referitoare la teren

Crt	Categorie folosință	Intravilan	Suprafața (mp)	Tarla	Parcelă	Nr. topo	Observații / Referințe
1	arabil	DA	545	11	137, 138, 141	-	

Lungime Segmente

1) Valorile lungimilor segmentelor sunt obținute din proiecție în plan.

Punct început	X / Y	Punct sfârșit	X / Y	Lungime segment (** (m)
1	594.171,138 688.021,291	2	594.172,109 688.024,908	3.745
2	594.172,109 688.024,908	3	594.174,314 688.029,742	5.313
3	594.174,314 688.029,742	4	594.175,745 688.032,878	3.447
4	594.175,745 688.032,878	5	594.175,778 688.032,928	0.06
5	594.175,778 688.032,928	6	594.122,682 688.028,55	53.276

Punct început	X / Y	Punct sfârșit	X / Y	Lungime segment (** (m)
6	594.122,682 688.028,55	7	594.123,038 688.027,34	1.261
7	594.123,038 688.027,34	8	594.124,0 688.024,068	3.41
8	594.124,0 688.024,068	9	594.127,57 688.017,698	7.302
9	594.127,57 688.017,698	1	594.171,138 688.021,291	43.716

** Lungimile segmentelor sunt determinate în planul de proiecție Stereo 70 și sunt rotunjite la 1 milimetru.

*** Distanța dintre puncte este formată din segmente cumulate ce sunt mai mici decât valoarea 1 milimetru.

**DATE DESPRE IMOBILUL NR. 2563**

Oficiul de Cadastru și Publicitate Imobiliară SUCEAVA
Biroul de Cadastru și Publicitate Imobiliară Suceava

A. Partea I. Descrierea imobilului

TEREN Intravilan

Nr. CF vechi:4064 - Burdujeni
Nr. cadastral vechi:3591,

Adresa: Loc. Suceava, Jud. Suceava

Nr. Crt	Nr cadastral Nr. topografic	Suprafața* (mp)	Observații / Referințe
A1	48680	409	Sector cadastral:7 Teren neimprejmuit;

B. Partea II. Proprietari și acte

Inscrieri privitoare la dreptul de proprietate și alte drepturi reale		Referințe
73742 / 26/11/2020		
Act Notarial nr. 4449 contract de vanzare, din 25/11/2020 emis de BUSUIOC OVIDIU;		
B3	Intabulare, drept de PROPRIETATE, dobandit prin Conventie, cota actuala 1/1	A1
	1) TODERAȘCU GABRIEL 2) TODERAȘCU LOREDANA-ALINA, bun comun	

C. Partea III. SARCINI .

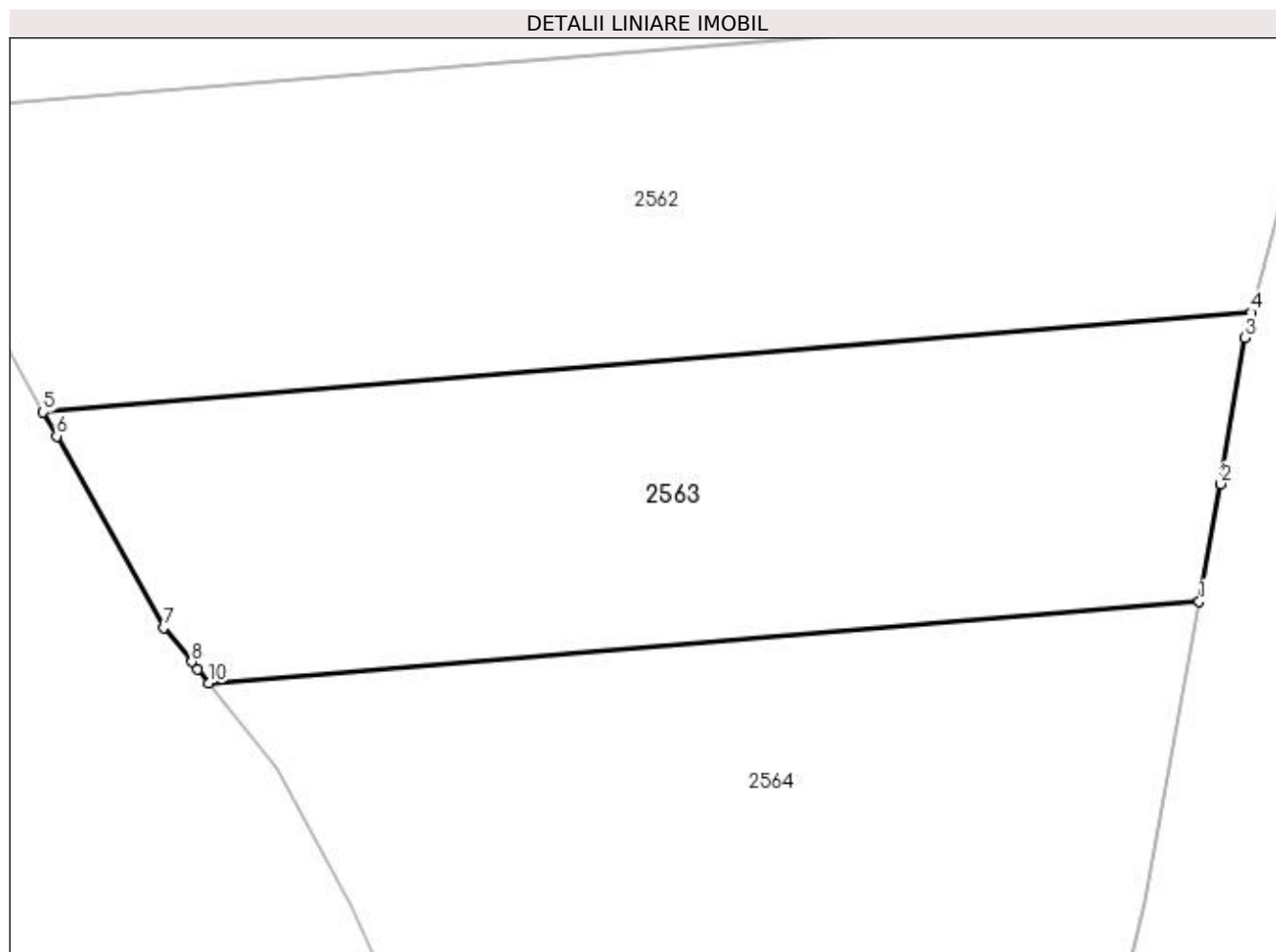
Inscrieri privind dezmembramintele dreptului de proprietate, drepturi reale de garanție și sarcini	Referințe
NU SUNT	

Anexa Nr. 1 La Partea I

Teren

Nr cadastral	Suprafața (mp)*	Observații / Referințe
48680	409	

* Suprafața este determinată în planul de proiecție Stereo 70.



Date referitoare la teren

Crt	Categorie folosință	Intravilan	Suprafața (mp)	Tarla	Parcelă	Nr. topo	Observații / Referințe
1	arabil	DA	409	11	137, 138, 141	-	

Lungime Segmente

1) Valorile lungimilor segmentelor sunt obținute din proiecție în plan.

Punct început	X / Y	Punct sfârșit	X / Y	Lungime segment (** (m)
1	594.169,27 688.010,865	2	594.170,048 688.015,11	4.316
2	594.170,048 688.015,11	3	594.170,895 688.020,387	5.345
3	594.170,895 688.020,387	4	594.171,138 688.021,291	0.936
4	594.171,138 688.021,291	5	594.127,57 688.017,698	43.716
5	594.127,57 688.017,698	6	594.128,055 688.016,832	0.993

Punct început	X / Y	Punct sfârșit	X / Y	Lungime segment (** (m)
6	594.128,055 688.016,832	7	594.131,924 688.009,928	7.914
7	594.131,924 688.009,928	8	594.132,929 688.008,688	1.596
8	594.132,929 688.008,688	9	594.133,141 688.008,426	0.337
9	594.133,141 688.008,426	10	594.133,552 688.007,92	0.652
10	594.133,552 688.007,92	1	594.169,27 688.010,865	35.839

** Lungimile segmentelor sunt determinate în planul de proiecție Stereo 70 și sunt rotunjite la 1 milimetru.

*** Distanța dintre puncte este formată din segmente cumulate ce sunt mai mici decât valoarea 1 milimetru.

**DATE DESPRE IMOBILUL NR. 2564**

Oficiul de Cadastru și Publicitate Imobiliară SUCEAVA
Biroul de Cadastru și Publicitate Imobiliară Suceava

A. Partea I. Descrierea imobilului

TEREN Intravilan

Nr. CF vechi:6457 - Burdujeni
Nr. cadastral vechi:5470

Adresa: Loc. Suceava, Jud. Suceava

Nr. Crt	Nr cadastral Nr. topografic	Suprafața* (mp)	Observații / Referințe
A1	35161	635	Sector cadastral:7 Teren neimprejmuit;

B. Partea II. Proprietari și acte

Inscrieri privitoare la dreptul de proprietate și alte drepturi reale		Referințe
13814 / 21/08/2006		
Act Notarial nr. 3003, din 09/06/2005 emis de B.N.P. ION LOSTUN;		
B1	Intabulare, drept de PROPRIETATE, dobandit prin Conventie, cota actuala 8/16 1) TURENSCHI RODICA	A1
2932 / 02/02/2010		
Act Notarial nr. certificat de mostenitor nr. 95, din 06/08/2008 emis de BNP BOBRIC MIRCEA EUGEN;		
B2	Intabulare, drept de PROPRIETATE, dobandit prin Succesiune, cota actuala 2/16 1) TURENSCHI RODICA, bun propriu	A1
B3	Intabulare, drept de PROPRIETATE, dobandit prin Succesiune, cota actuala 3/16 1) TURENSCHI COSMIN ANTONIO, bun propriu	A1
B4	Intabulare, drept de PROPRIETATE, dobandit prin Succesiune, cota actuala 3/16 1) JITARU ADINA CLEMENTINA, bun propriu	A1

C. Partea III. SARCINI .

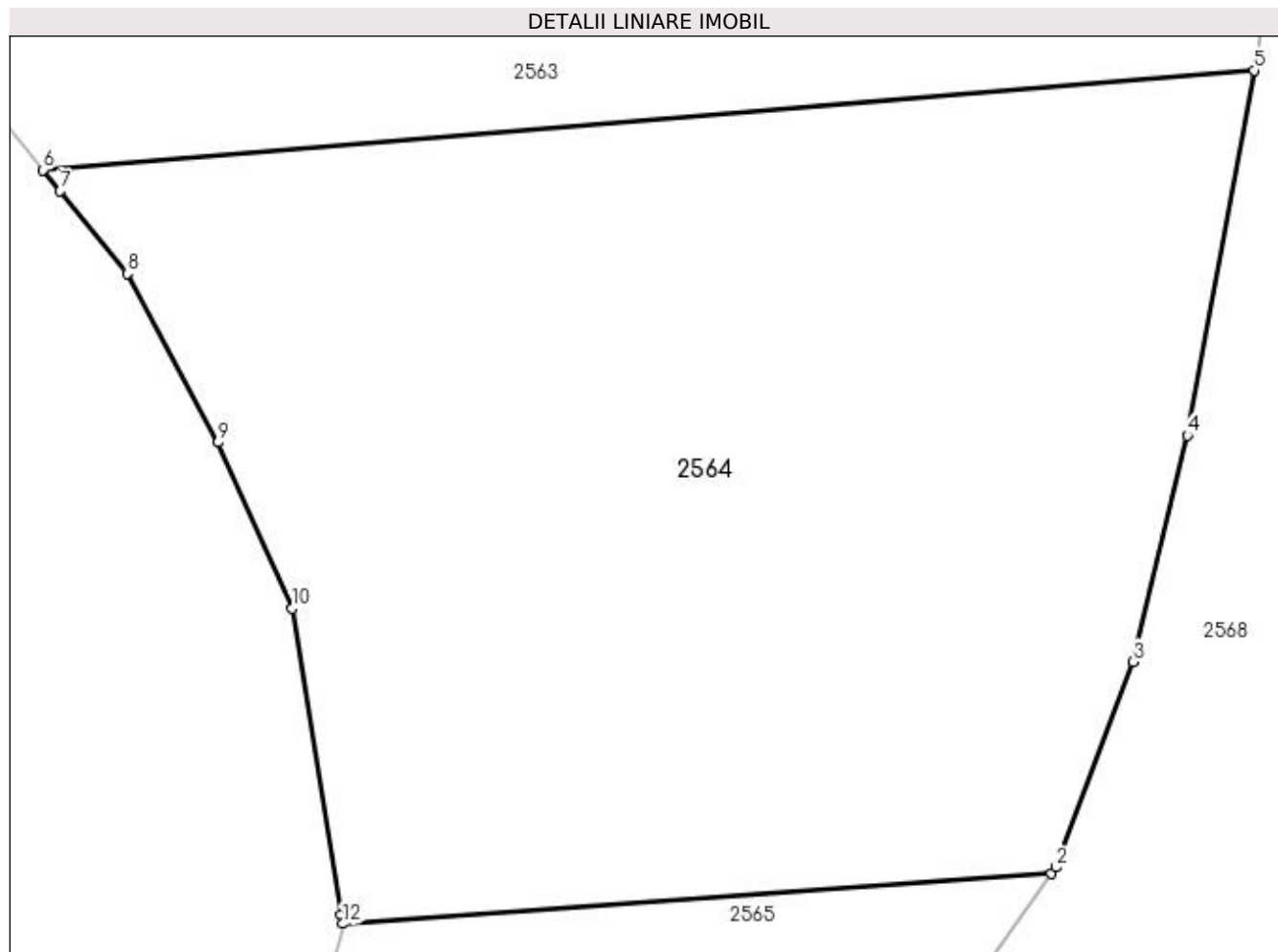
Inscrieri privind dezmembramintele dreptului de proprietate, drepturi reale de garanție și sarcini	Referințe
NU SUNT	

Anexa Nr. 1 La Partea I

Teren

Nr cadastral	Suprafața (mp)*	Observații / Referințe
35161	635	

* Suprafața este determinată în planul de proiecție Stereo 70.



Date referitoare la teren

Crt	Categorie folosință	Intravilan	Suprafața (mp)	Tarla	Parcelă	Nr. topo	Observații / Referințe
1	arabil	DA	635	11	137, 138, 141	-	

Lungime Segmente

1) Valorile lungimilor segmentelor sunt obținute din proiecție în plan.

Punct început	X / Y	Punct sfârșit	X / Y	Lungime segment (** (m)
1	594.163,291 687.987,167	2	594.163,425 687.987,357	0.232
2	594.163,425 687.987,357	3	594.165,714 687.993,42	6.481
3	594.165,714 687.993,42	4	594.167,297 688.000,091	6.856
4	594.167,297 688.000,091	5	594.169,27 688.010,865	10.953
5	594.169,27 688.010,865	6	594.133,552 688.007,92	35.839

Punct început	X / Y	Punct sfârșit	X / Y	Lungime segment (** (m)
6	594.133,552 688.007,92	7	594.134,053 688.007,302	0.796
7	594.134,053 688.007,302	8	594.136,026 688.004,87	3.132
8	594.136,026 688.004,87	9	594.138,713 687.999,887	5.661
9	594.138,713 687.999,887	10	594.140,895 687.994,988	5.363
10	594.140,895 687.994,988	11	594.142,345 687.985,956	9.148
11	594.142,345 687.985,956	12	594.142,388 687.985,69	0.269
12	594.142,388 687.985,69	1	594.163,291 687.987,167	20.955

** Lungimile segmentelor sunt determinate în planul de proiecție Stereo 70 și sunt rotunjite la 1 milimetru.

*** Distanța dintre puncte este formată din segmente cumulate ce sunt mai mici decât valoarea 1 milimetru.

**DATE DESPRE IMOBILUL NR. 2565**

Oficiul de Cadastru și Publicitate Imobiliară SUCEAVA
Biroul de Cadastru și Publicitate Imobiliară Suceava

A. Partea I. Descrierea imobilului

TEREN Intravilan

Adresa: Loc. Suceava, Jud. Suceava

Nr. Crt	Nr cadastral Nr. topografic	Suprafața* (mp)	Observații / Referințe
A1		150	Sector cadastral:7 Teren neimprejmuit;

B. Partea II. Proprietari și acte

Inscrieri privitoare la dreptul de proprietate și alte drepturi reale		Referințe
/		
Act Normativ nr. Legea 7, din 13/03/1996 emis de PARLAMENTUL ROMANIEI;		
B1	Inscrierea provizorie, drept de PROPRIETATE, dobandit prin Lege, cota actuala 1/1 1) NEIDENTIFICAT NEIDENTIFICAT	A1
B2	Proprietar neidentificat.	A1

C. Partea III. SARCINI .

Inscrieri privind dezmembramintele dreptului de proprietate, drepturi reale de garanție și sarcini	Referințe
NU SUNT	

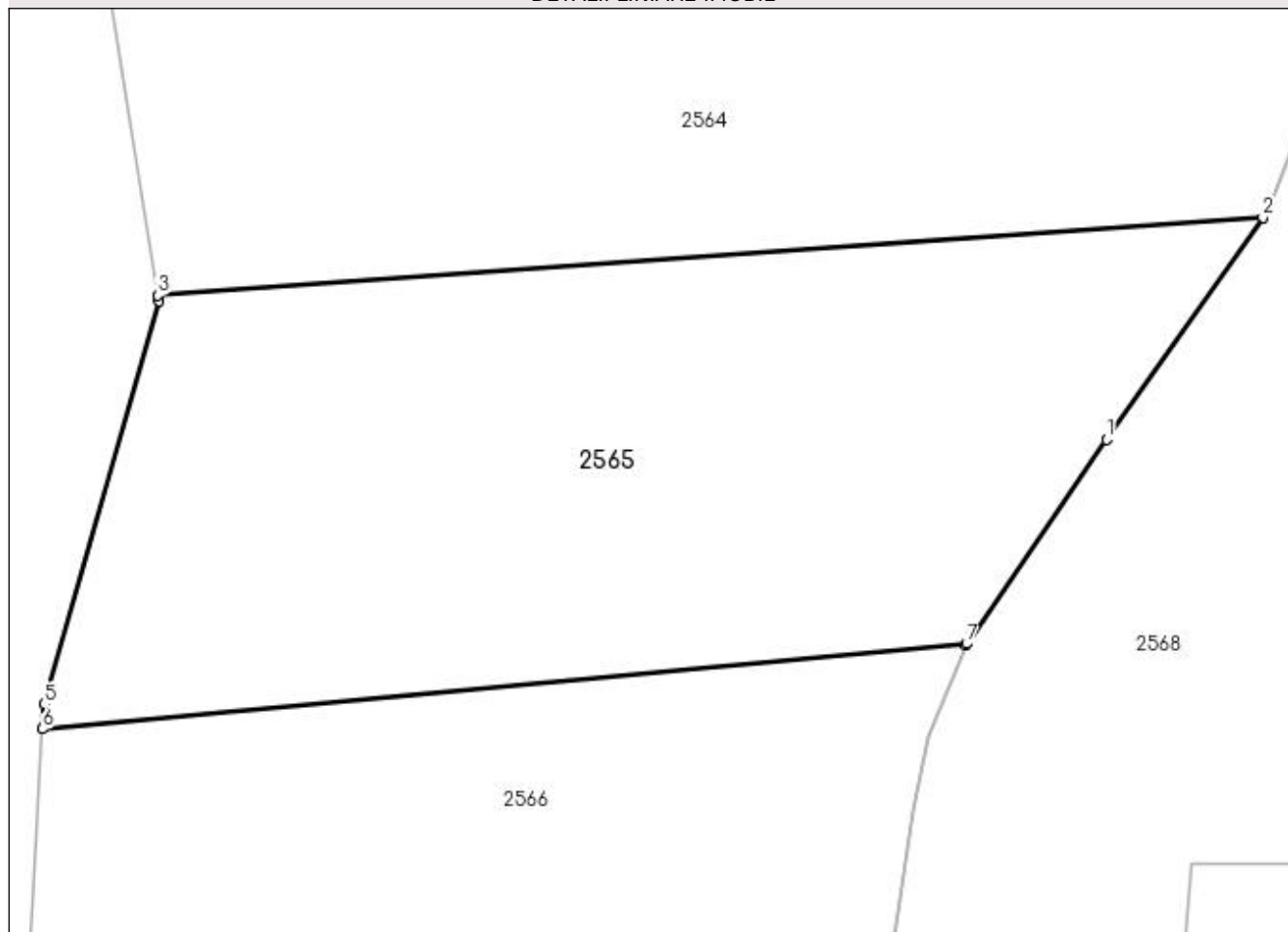
Anexa Nr. 1 La Partea I

Teren

Nr cadastral	Suprafața (mp)*	Observații / Referințe
	150	

* Suprafața este determinată în planul de proiecție Stereo 70.

DETALII LINIARE IMOBIL



Date referitoare la teren

Crt	Categorie folosință	Intravilan	Suprafața (mp)	Tarla	Parcelă	Nr. topo	Observații / Referințe
1	arabil	DA	150	11	137, 138, 141	-	

Lungime Segmente

1) Valorile lungimilor segmentelor sunt obținute din proiecție în plan.

Punct început	X / Y	Punct sfârșit	X / Y	Lungime segment (** (m)
1	594.160,333 687.982,974	2	594.163,291 687.987,167	5.131
2	594.163,291 687.987,167	3	594.142,388 687.985,69	20.955
3	594.142,388 687.985,69	4	594.142,403 687.985,594	0.097
4	594.142,403 687.985,594	5	594.140,235 687.977,961	7.935
5	594.140,235 687.977,961	6	594.140,207 687.977,498	0.464

Punct început	X / Y	Punct sfârșit	X / Y	Lungime segment (** (m)
6	594.140,207 687.977,498	7	594.157,686 687.979,108	17.553
7	594.157,686 687.979,108	8	594.157,673 687.979,076	0.035
8	594.157,673 687.979,076	1	594.160,333 687.982,974	4.719

** Lungimile segmentelor sunt determinate în planul de proiecție Stereo 70 și sunt rotunjite la 1 milimetru.

*** Distanța dintre puncte este formată din segmente cumulate ce sunt mai mici decât valoarea 1 milimetru.

**DATE DESPRE IMOBILUL NR. 2566**

Oficiul de Cadastru și Publicitate Imobiliară SUCEAVA
Biroul de Cadastru și Publicitate Imobiliară Suceava

A. Partea I. Descrierea imobilului

TEREN Intravilan

Adresa: Loc. Suceava, Cartier Burdujnei, Jud. Suceava

Nr. Crt	Nr cadastral Nr. topografic	Suprafața* (mp)	Observații / Referințe
A1	50663	Din acte: 2.600 Masurata: 442	Sector cadastral:7 Teren neimprejmuit;

B. Partea II. Proprietari și acte

Inscrieri privitoare la dreptul de proprietate și alte drepturi reale		Referințe
10695 / 14/03/2017		
Act Notarial nr. contract de vanzare-cumparare nr. 2407, din 09/05/1997 emis de BNP PETRU ATANASOAEI (TRANSCRIS CU NR. 1448/16.05.1997);		
B1	Intabulare, drept de PROPRIETATE, dobandit prin Conventie, cota actuala 1/1 1) COCÎRLĂ TOADER 2) COCÎRLĂ VERA, bun comun	A1

C. Partea III. SARCINI .

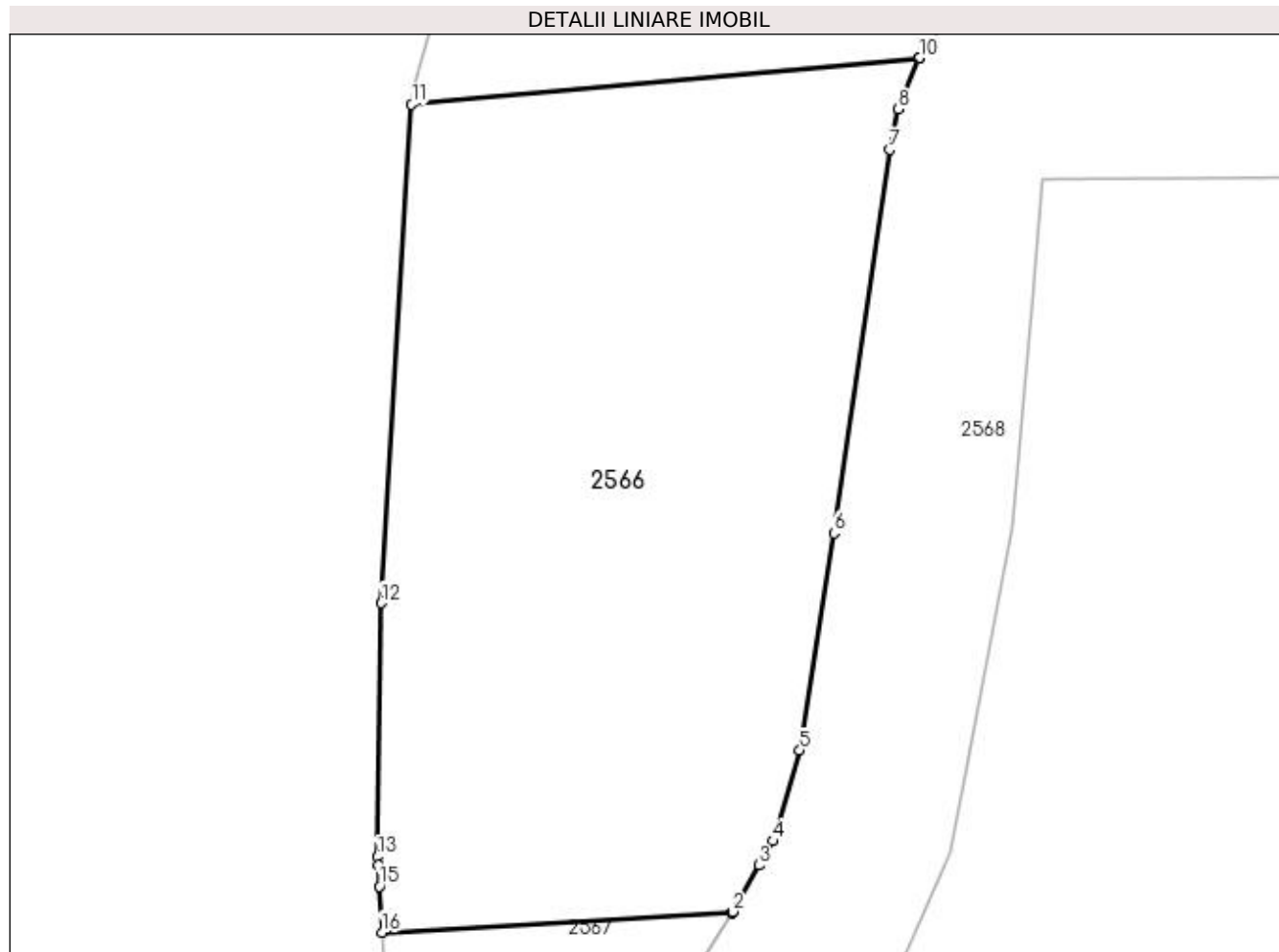
Inscrieri privind dezmembramintele dreptului de proprietate, drepturi reale de garanție și sarcini	Referințe
NU SUNT	

Anexa Nr. 1 La Partea I

Teren

Nr cadastral	Suprafața (mp)*	Observații / Referințe
50663	Din acte: 2.600 Masurata: 442	

* Suprafața este determinată în planul de proiecție Stereo 70.



Date referitoare la teren

Crt	Categorie folosință	Intravilan	Suprafața (mp)	Tarla	Parcelă	Nr. topo	Observații / Referințe
1	arabil	DA	442	11	137, 138, 141	-	

Lungime Segmente

1) Valorile lungimilor segmentelor sunt obținute din proiecție în plan.

Punct început	X / Y	Punct sfârșit	X / Y	Lungime segment (** (m)
1	594.151,224 687.949,677	2	594.151,255 687.949,726	0.058
2	594.151,255 687.949,726	3	594.152,162 687.951,321	1.835
3	594.152,162 687.951,321	4	594.152,639 687.952,16	0.965
4	594.152,639 687.952,16	5	594.153,565 687.955,277	3.252
5	594.153,565 687.955,277	6	594.154,734 687.962,752	7.566

Punct început	X / Y	Punct sfârşit	X / Y	Lungime segment (** (m)
6	594.154,734 687.962,752	7	594.156,667 687.975,946	13.335
7	594.156,667 687.975,946	8	594.156,957 687.977,338	1.422
8	594.156,957 687.977,338	9	594.157,673 687.979,076	1.88
9	594.157,673 687.979,076	10	594.157,686 687.979,108	0.035
10	594.157,686 687.979,108	11	594.140,207 687.977,498	17.553
11	594.140,207 687.977,498	12	594.139,168 687.960,341	17.188
12	594.139,168 687.960,341	13	594.139,038 687.951,618	8.724
13	594.139,038 687.951,618	14	594.139,053 687.951,333	0.285
14	594.139,053 687.951,333	15	594.139,093 687.950,602	0.732
15	594.139,093 687.950,602	16	594.139,178 687.949,014	1.59
16	594.139,178 687.949,014	1	594.151,224 687.949,677	12.064

** Lungimile segmentelor sunt determinate în planul de proiecție Stereo 70 și sunt rotunjite la 1 milimetru.

*** Distanța dintre puncte este formată din segmente cumulate ce sunt mai mici decât valoarea 1 milimetru.

**DATE DESPRE IMOBILUL NR. 2567**

Oficiul de Cadastru și Publicitate Imobiliară SUCEAVA
Biroul de Cadastru și Publicitate Imobiliară Suceava

A. Partea I. Descrierea imobilului

TEREN Intravilan

Adresa: Loc. Suceava, Jud. Suceava

Nr. Crt	Nr cadastral Nr. topografic	Suprafața* (mp)	Observații / Referințe
A1		60	Sector cadastral:7 Teren neimprejmuit;

B. Partea II. Proprietari și acte

Inscrieri privitoare la dreptul de proprietate și alte drepturi reale		Referințe
/		
Act Normativ nr. Legea 7, din 13/03/1996 emis de PARLAMENTUL ROMANIEI;		
B1	Inscrierea provizorie, drept de PROPRIETATE, dobandit prin Lege, cota actuala 1/1 1) NEIDENTIFICAT NEIDENTIFICAT	A1
B2	Proprietar neidentificat.	A1

C. Partea III. SARCINI .

Inscrieri privind dezmembramintele dreptului de proprietate, drepturi reale de garanție și sarcini	Referințe
NU SUNT	

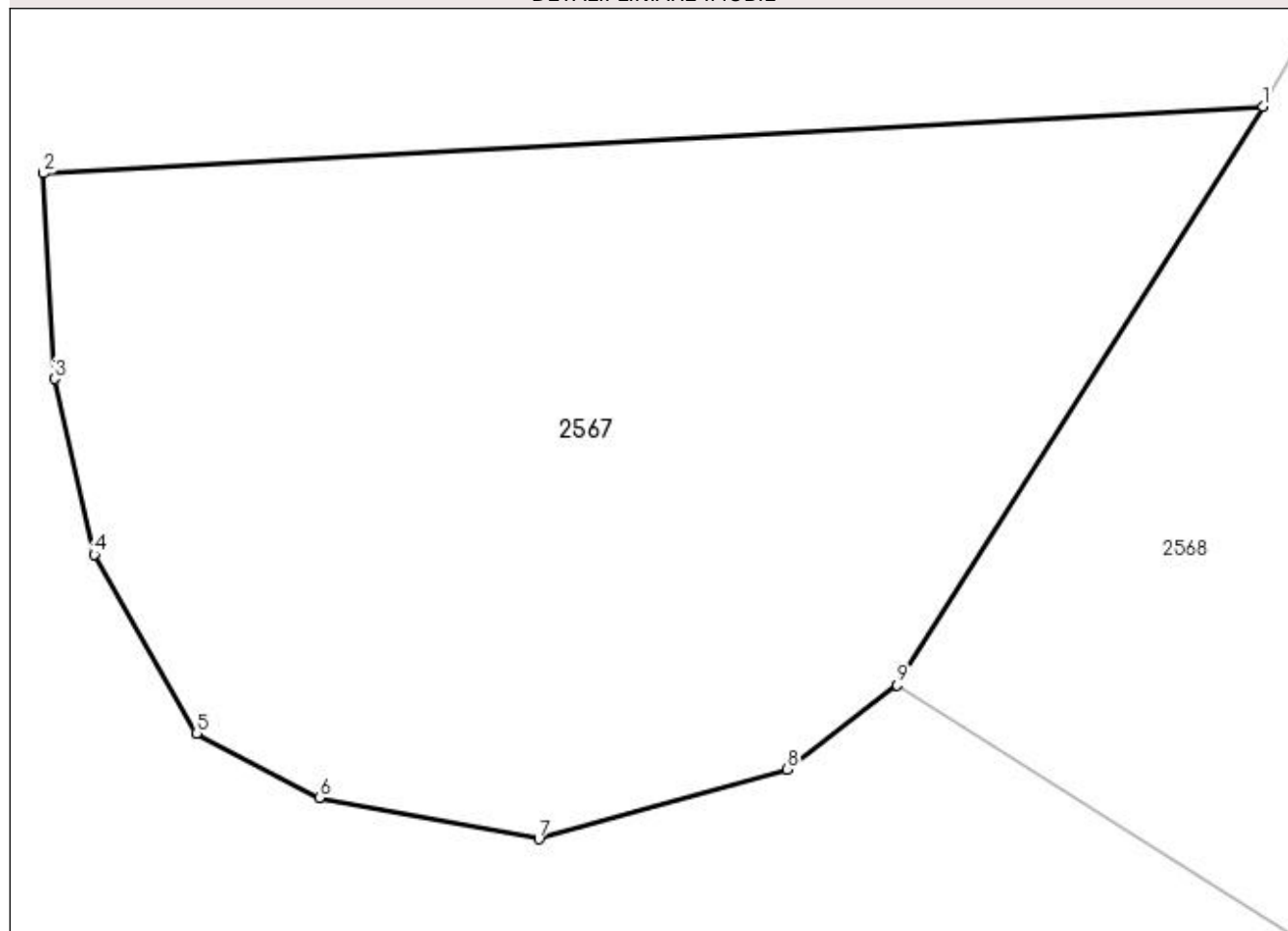
Anexa Nr. 1 La Partea I

Teren

Nr cadastral	Suprafața (mp)*	Observații / Referințe
	60	

* Suprafața este determinată în planul de proiecție Stereo 70.

DETALII LINIARE IMOBIL



Date referitoare la teren

Crt	Categorie folosință	Intravilan	Suprafața (mp)	Tarla	Parcelă	Nr. topo	Observații / Referințe
1	arabil	DA	60	11	137, 138, 141	-	

Lungime Segmente

1) Valorile lungimilor segmentelor sunt obținute din proiecție în plan.

Punct început	X / Y	Punct sfârșit	X / Y	Lungime segment (** (m)
1	594.151,224 687.949,677	2	594.139,178 687.949,014	12.064
2	594.139,178 687.949,014	3	594.139,287 687.946,985	2.032
3	594.139,287 687.946,985	4	594.139,676 687.945,251	1.777
4	594.139,676 687.945,251	5	594.140,687 687.943,485	2.035
5	594.140,687 687.943,485	6	594.141,901 687.942,848	1.371

Punct început	X / Y	Punct sfârșit	X / Y	Lungime segment (** (m)
6	594.141,901 687.942,848	7	594.144,071 687.942,439	2.208
7	594.144,071 687.942,439	8	594.146,524 687.943,13	2.548
8	594.146,524 687.943,13	9	594.147,61 687.943,962	1.368
9	594.147,61 687.943,962	1	594.151,224 687.949,677	6.762

** Lungimile segmentelor sunt determinate în planul de proiecție Stereo 70 și sunt rotunjite la 1 milimetru.

*** Distanța dintre puncte este formată din segmente cumulate ce sunt mai mici decât valoarea 1 milimetru.

**DATE DESPRE IMOBILUL NR. 2568**

Oficiul de Cadastru și Publicitate Imobiliară SUCEAVA
Biroul de Cadastru și Publicitate Imobiliară Suceava

A. Partea I. Descrierea imobilului

TEREN Intravilan

Adresa: Loc. Suceava, Jud. Suceava

Nr. Crt	Nr cadastral Nr. topografic	Suprafața* (mp)	Observații / Referințe
A1		2.019	Sector cadastral:7 Teren neimprejmuit;

B. Partea II. Proprietari și acte

Inscrieri privitoare la dreptul de proprietate și alte drepturi reale		Referințe
/		
Act Normativ nr. Legea 7, din 13/03/1996 emis de PARLAMENTUL ROMANIEI;		
B1	Inscrierea provizorie, drept de PROPRIETATE, dobandit prin Lege, cota actuala 1/1 1) NEIDENTIFICAT NEIDENTIFICAT	A1
B2	Proprietar neidentificat.	A1

C. Partea III. SARCINI .

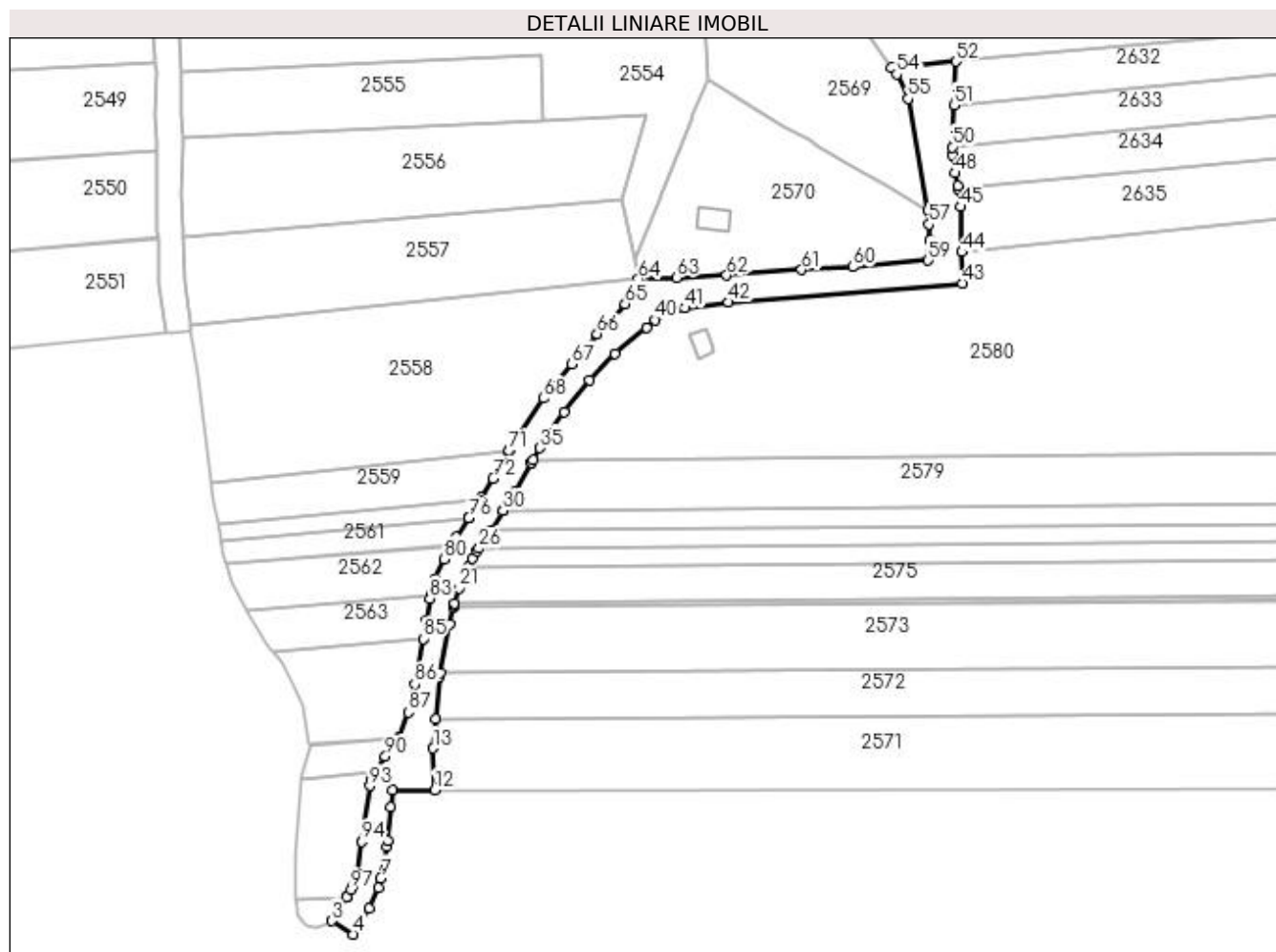
Inscrieri privind dezmembramintele dreptului de proprietate, drepturi reale de garanție și sarcini	Referințe
NU SUNT	

Anexa Nr. 1 La Partea I

Teren

Nr cadastral	Suprafața (mp)*	Observații / Referințe
	2.019	

* Suprafața este determinată în planul de proiecție Stereo 70.



Date referitoare la teren

Crt	Categorie folosință	Intravilan	Suprafața (mp)	Tarla	Parcelă	Nr. topo	Observații / Referințe
1	drum	DA	2.019	11	137, 138, 139, 141	-	

Lungime Segmente

1) Valorile lungimilor segmentelor sunt obținute din proiecție în plan.

Punct început	X / Y	Punct sfârșit	X / Y	Lungime segment	Punct început	X / Y	Punct sfârșit	X / Y	Lungime segment	Punct început	X / Y	Punct sfârșit	X / Y	Lungime segment
1	594.151,255 687.949,726	2	594.151,224 687.949,677	0.058	2	594.151,224 687.949,677	3	594.147,61 687.943,962	6.762	3	594.147,61 687.943,962	4	594.152,681 687.940,755	6.0
4	594.152,681 687.940,755	5	594.156,557 687.946,884	7.252	5	594.156,557 687.946,884	6	594.158,729 687.951,745	5.324	6	594.158,729 687.951,745	7	594.159,184 687.954,115	2.413
7	594.159,184 687.954,115	8	594.160,626 687.961,619	7.641	8	594.160,626 687.961,619	9	594.160,885 687.962,966	1.372	9	594.160,885 687.962,966	10	594.161,585 687.970,942	8.007
10	594.161,585 687.970,942	11	594.161,936 687.974,943	4.016	11	594.161,936 687.974,943	12	594.172,049 687.974,967	10.113	12	594.172,049 687.974,967	13	594.171,664 687.984,863	9.903
13	594.171,664 687.984,863	14	594.172,296 687.991,851	7.017	14	594.172,296 687.991,851	15	594.173,21 688.001,958	10.148	15	594.173,21 688.001,958	16	594.173,376 688.002,86	0.917

Punct început	X / Y	Punct sfârșit	X / Y	Lungime segment	Punct început	X / Y	Punct sfârșit	X / Y	Lungime segment	Punct început	X / Y	Punct sfârșit	X / Y	Lungime segment
16	594.173,376 688.002,86	17	594.175,497 688.014,39	11.723	17	594.175,497 688.014,39	18	594.176,557 688.018,337	4.087	18	594.176,557 688.018,337	19	594.176,69 688.018,831	0.512
19	594.176,69 688.018,831	20	594.176,82 688.019,316	0.502	20	594.176,82 688.019,316	21	594.177,774 688.022,87	3.68	21	594.177,774 688.022,87	22	594.179,773 688.027,252	4.816
22	594.179,773 688.027,252	23	594.180,085 688.027,934	0.75	23	594.180,085 688.027,934	24	594.181,014 688.029,972	2.24	24	594.181,014 688.029,972	25	594.182,125 688.031,666	2.026
25	594.182,125 688.031,666	26	594.182,527 688.032,279	0.733	26	594.182,527 688.032,279	27	594.185,232 688.036,406	4.934	27	594.185,232 688.036,406	28	594.185,288 688.036,495	0.105
28	594.185,288 688.036,495	29	594.188,189 688.041,147	5.482	29	594.188,189 688.041,147	30	594.188,245 688.041,239	0.108	30	594.188,245 688.041,239	31	594.191,038 688.045,804	5.352
31	594.191,038 688.045,804	32	594.194,973 688.052,591	7.845	32	594.194,973 688.052,591	33	594.194,977 688.052,6	0.01	33	594.194,977 688.052,6	34	594.195,405 688.053,337	0.852
34	594.195,405 688.053,337	35	594.197,009 688.056,105	3.199	35	594.197,009 688.056,105	36	594.202,765 688.064,582	10.247	36	594.202,765 688.064,582	37	594.208,838 688.072,15	9.703
37	594.208,838 688.072,15	38	594.214,855 688.078,473	8.728	38	594.214,855 688.078,473	39	594.222,263 688.084,619	9.626	39	594.222,263 688.084,619	40	594.224,319 688.086,431	2.741
40	594.224,319 688.086,431	41	594.231,377 688.089,242	7.597	41	594.231,377 688.089,242	42	594.241,772 688.090,627	10.487	42	594.241,772 688.090,627	43	594.297,251 688.095,15	55.663
43	594.297,251 688.095,15	44	594.297,12 688.102,547	7.398	44	594.297,12 688.102,547	45	594.296,931 688.113,249	10.704	45	594.296,931 688.113,249	46	594.296,161 688.117,657	4.475
46	594.296,161 688.117,657	47	594.296,073 688.118,157	0.508	47	594.296,073 688.118,157	48	594.295,529 688.121,273	3.163	48	594.295,529 688.121,273	49	594.294,776 688.125,585	4.377
49	594.294,776 688.125,585	50	594.294,856 688.127,434	1.851	50	594.294,856 688.127,434	51	594.295,291 688.137,412	9.987	51	594.295,291 688.137,412	52	594.295,741 688.147,746	10.344
52	594.295,741 688.147,746	53	594.280,466 688.146,348	15.339	53	594.280,466 688.146,348	54	594.281,612 688.144,683	2.021	54	594.281,612 688.144,683	55	594.284,326 688.138,916	6.374
55	594.284,326 688.138,916	56	594.288,943 688.112,485	26.831	56	594.288,943 688.112,485	57	594.289,367 688.109,121	3.391	57	594.289,367 688.109,121	58	594.289,568 688.105,312	3.814
58	594.289,568 688.105,312	59	594.289,154 688.100,573	4.757	59	594.289,154 688.100,573	60	594.271,32 688.099,056	17.898	60	594.271,32 688.099,056	61	594.259,129 688.098,328	12.213
61	594.259,129 688.098,328	62	594.241,303 688.097,031	17.873	62	594.241,303 688.097,031	63	594.229,355 688.096,492	11.96	63	594.229,355 688.096,492	64	594.220,367 688.096,128	8.995
64	594.220,367 688.096,128	65	594.217,244 688.090,243	6.662	65	594.217,244 688.090,243	66	594.210,546 688.083,18	9.734	66	594.210,546 688.083,18	67	594.204,541 688.076,016	9.348
67	594.204,541 688.076,016	68	594.197,759 688.067,901	10.576	68	594.197,759 688.067,901	69	594.189,787 688.055,609	14.651	69	594.189,787 688.055,609	70	594.189,782 688.055,6	0.01
70	594.189,782 688.055,6	71	594.189,665 688.055,399	0.233	71	594.189,665 688.055,399	72	594.185,883 688.048,875	7.541	72	594.185,883 688.048,875	73	594.183,084 688.044,3	5.363
73	594.183,084 688.044,3	74	594.182,767 688.043,792	0.599	74	594.182,767 688.043,792	75	594.180,177 688.039,638	4.895	75	594.180,177 688.039,638	76	594.180,087 688.039,502	0.163
76	594.180,087 688.039,502	77	594.177,107 688.034,955	5.437	77	594.177,107 688.034,955	78	594.175,778 688.032,928	2.424	78	594.175,778 688.032,928	79	594.175,745 688.032,878	0.06
79	594.175,745 688.032,878	80	594.174,314 688.029,742	3.447	80	594.174,314 688.029,742	81	594.172,109 688.024,908	5.313	81	594.172,109 688.024,908	82	594.171,138 688.021,291	3.745
82	594.171,138 688.021,291	83	594.170,895 688.020,387	0.936	83	594.170,895 688.020,387	84	594.170,048 688.015,11	5.345	84	594.170,048 688.015,11	85	594.169,27 688.010,865	4.316
85	594.169,27 688.010,865	86	594.167,297 688.000,091	10.953	86	594.167,297 688.000,091	87	594.165,714 687.993,42	6.856	87	594.165,714 687.993,42	88	594.163,425 687.987,357	6.481
88	594.163,425 687.987,357	89	594.163,291 687.987,167	0.232	89	594.163,291 687.987,167	90	594.160,333 687.982,974	5.131	90	594.160,333 687.982,974	91	594.157,673 687.979,076	4.719
91	594.157,673 687.979,076	92	594.156,957 687.977,338	1.88	92	594.156,957 687.977,338	93	594.156,667 687.975,946	1.422	93	594.156,667 687.975,946	94	594.154,734 687.962,752	13.335
94	594.154,734 687.962,752	95	594.153,565 687.955,277	7.566	95	594.153,565 687.955,277	96	594.152,639 687.952,16	3.252	96	594.152,639 687.952,16	97	594.152,162 687.951,321	0.965
97	594.152,162 687.951,321	1	594.151,255 687.949,726	1.835										

** Lungimile segmentelor sunt determinate în planul de proiecție Stereo 70 și sunt rotunjite la 1 milimetru.

*** Distanța dintre puncte este formată din segmente cumulate ce sunt mai mici decât valoarea 1 milimetru.

**DATE DESPRE IMOBILUL NR. 2569**

Oficiul de Cadastru și Publicitate Imobiliară SUCEAVA
Biroul de Cadastru și Publicitate Imobiliară Suceava

A. Partea I. Descrierea imobilului

TEREN Intravilan

Adresa: Loc. Suceava, Jud. Suceava

Nr. Crt	Nr cadastral Nr. topografic	Suprafața* (mp)	Observații / Referințe
A1	57005	1.400	Sector cadastral:7 Teren neimprejmuit;

B. Partea II. Proprietari și acte

Inscrieri privitoare la dreptul de proprietate și alte drepturi reale		Referințe
38461 / 31/05/2021		
Act Notarial nr. 5008 CVC, din 21/11/2007 emis de BNP OVIDIU BUSUIOC;		
B7	Intabulare, drept de PROPRIETATE, dobândit prin Conventie, cota actuala 1/1 1) GORGAN MIHAI 2) GORGAN RODICA, bun comun	A1

C. Partea III. SARCINI .

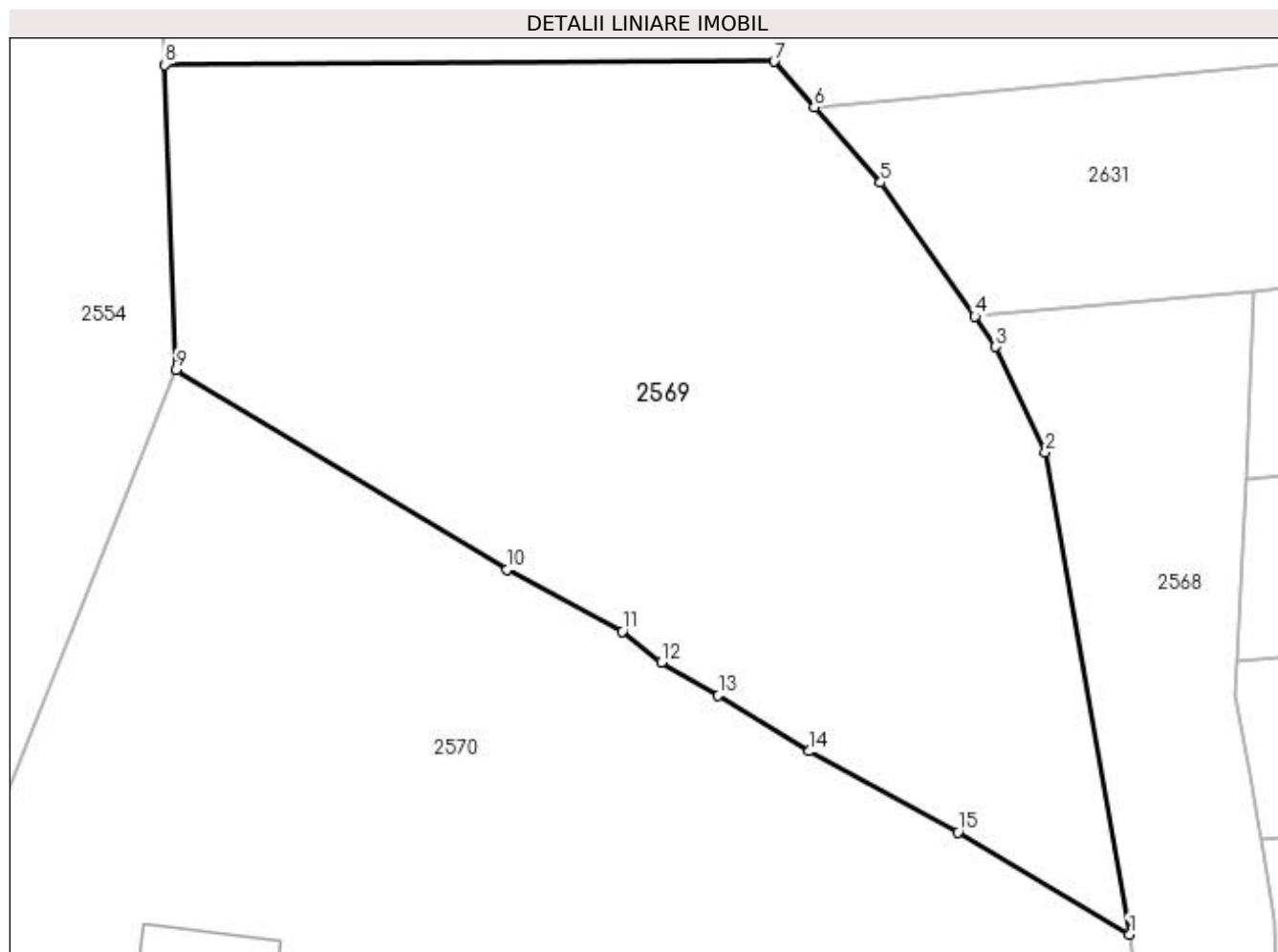
Inscrieri privind dezmembramintele dreptului de proprietate, drepturi reale de garanție și sarcini	Referințe
NU SUNT	

Anexa Nr. 1 La Partea I

Teren

Nr cadastral	Suprafața (mp)*	Observații / Referințe
57005	1.400	

* Suprafața este determinată în planul de proiecție Stereo 70.



Date referitoare la teren

Crt	Categorie folosință	Intravilan	Suprafața (mp)	Tarla	Parcelă	Nr. topo	Observații / Referințe
1	arabil	DA	1.400	38	502, 503, 504	-	

Lungime Segmente

1) Valorile lungimilor segmentelor sunt obținute din proiecție în plan.

Punct început	X / Y	Punct sfârșit	X / Y	Lungime segment (** (m)
1	594.288,943 688.112,485	2	594.284,326 688.138,916	26.831
2	594.284,326 688.138,916	3	594.281,612 688.144,683	6.374
3	594.281,612 688.144,683	4	594.280,466 688.146,348	2.021
4	594.280,466 688.146,348	5	594.275,29 688.153,675	8.971
5	594.275,29 688.153,675	6	594.271,663 688.157,803	5.495

Punct început	X / Y	Punct sfârşit	X / Y	Lungime segment (** (m)
6	594.271,663 688.157,803	7	594.269,458 688.160,313	3.341
7	594.269,458 688.160,313	8	594.236,053 688.160,141	33.405
8	594.236,053 688.160,141	9	594.236,681 688.143,424	16.729
9	594.236,681 688.143,424	10	594.254,799 688.132,466	21.174
10	594.254,799 688.132,466	11	594.261,131 688.129,087	7.177
11	594.261,131 688.129,087	12	594.263,273 688.127,384	2.736
12	594.263,273 688.127,384	13	594.266,393 688.125,571	3.609
13	594.266,393 688.125,571	14	594.271,387 688.122,519	5.853
14	594.271,387 688.122,519	15	594.279,531 688.118,092	9.269
15	594.279,531 688.118,092	1	594.288,943 688.112,485	10.956

** Lungimile segmentelor sunt determinate în planul de proiecţie Stereo 70 şi sunt rotunjite la 1 milimetru.

*** Distanţa dintre puncte este formată din segmente cumulate ce sunt mai mici decât valoarea 1 milimetru.

**DATE DESPRE IMOBILUL NR. 2570**

Oficiul de Cadastru și Publicitate Imobiliară SUCEAVA
Biroul de Cadastru și Publicitate Imobiliară Suceava

A. Partea I. Descrierea imobilului

TEREN Intravilan

Adresa: Loc. Suceava, Str Mitocelului, Nr. 56, Jud. Suceava

Nr. Crt	Nr cadastral Nr. topografic	Suprafața* (mp)	Observații / Referințe
A1	44814	Din acte: 1.800 Masurata: 1.968	Sector cadastral:7 Teren imprejmuit;

Construcții

Crt	Nr cadastral Nr. topografic	Adresa	Observații / Referințe
A1.1	44814-C1	Loc. Suceava, Str Mitocelului, Nr. 56, Jud. Suceava	Nr. niveluri:1; S. construita la sol:36 mp; Locuinta nr. 56 din lemn edificata in anul 1969, nu detine certificat de performanta energetica, fara lift.

B. Partea II. Proprietari și acte

Inscrieri privitoare la dreptul de proprietate și alte drepturi reale	Referințe
45707 / 01/10/2014	
Act Notarial nr. 2196-contract de vânzare -cumparare, din 30/09/2014 emis de BIN MANDICI ALEXANDRU;	
B6	A1, A1.1
Intabulare, drept de PROPRIETATE, dobandit prin Conventie, cota actuala 1/1	
1) RUSU GAVRIL	
2) RUSU ZIRCA, bun comun	

C. Partea III. SARCINI .

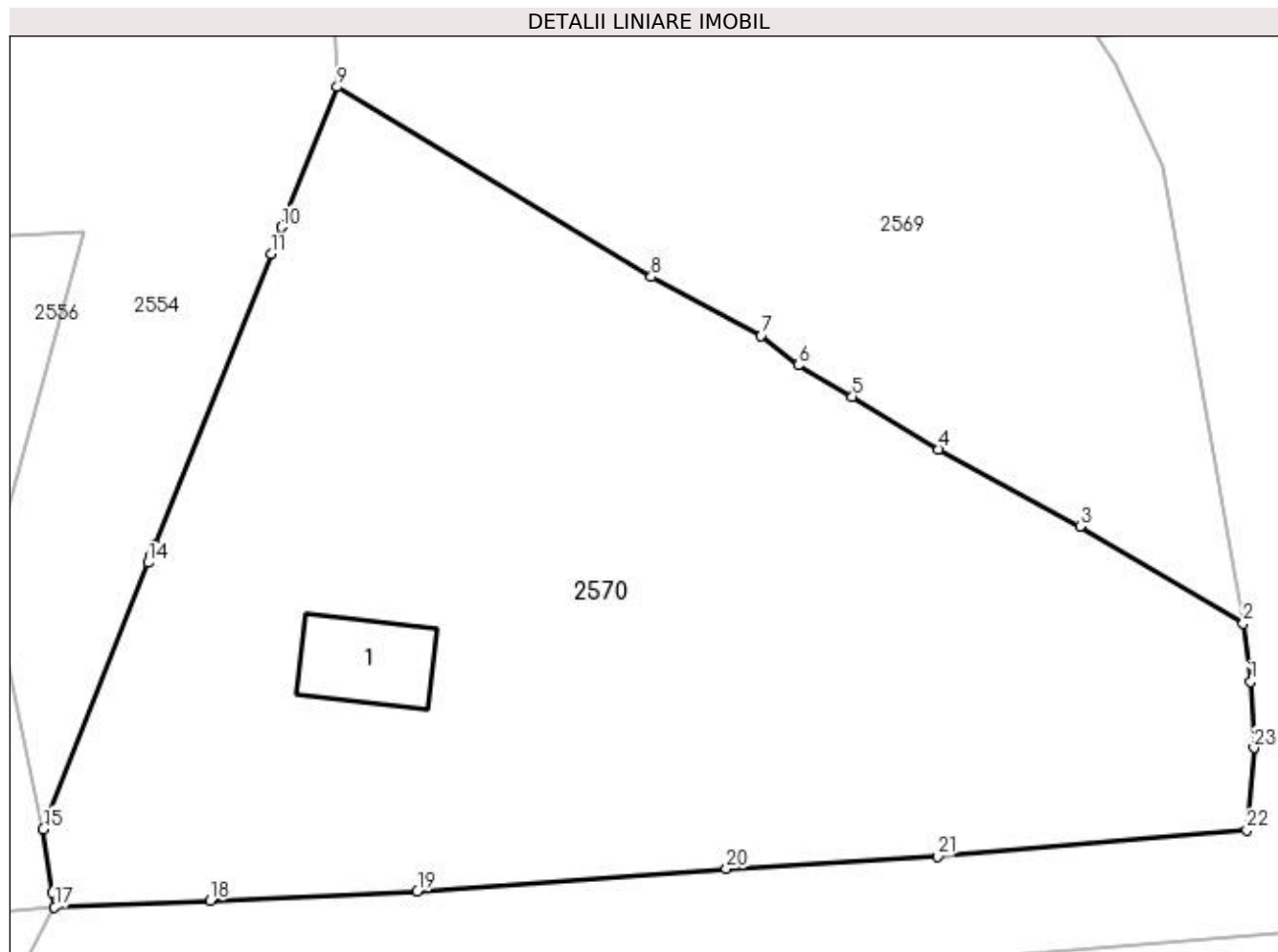
Inscrieri privind dezmembramintele dreptului de proprietate, drepturi reale de garanție și sarcini	Referințe
NU SUNT	

Anexa Nr. 1 La Partea I

Teren

Nr cadastral	Suprafața (mp)*	Observații / Referințe
44814	Din acte: 1.800 Masurata: 1.968	

* Suprafața este determinată în planul de proiecție Stereo 70.



Date referitoare la teren

Crt	Categorie folosință	Intravilan	Suprafața (mp)	Tarla	Parcelă	Nr. topo	Observații / Referințe
1	curți construcții	DA	530	38	502, 503, 504	-	
2	arabil	DA	1.438	38	502, 503, 504	-	

Date referitoare la construcții

Crt	Număr	Destinație construcție	Supraf. (mp)	Situație juridică	Observații / Referințe
A1.1	44814-C1	construcții de locuințe	36	Cu acte	Nr. niveluri:1; S. construita la sol:36 mp; Locuinta nr. 56 din lemn edificata in anul 1969, nu detine certificat de performanta energetica, fara lift.

Lungime Segmente

1) Valorile lungimilor segmentelor sunt obținute din proiecție în plan.

Punct început	X / Y	Punct sfârșit	X / Y	Lungime segment (** (m)	Punct început	X / Y	Punct sfârșit	X / Y	Lungime segment (** (m)
1	594.289,367 688.109,121	2	594.288,943 688.112,485	3.391	2	594.288,943 688.112,485	3	594.279,531 688.118,092	10.956
3	594.279,531 688.118,092	4	594.271,387 688.122,519	9.269	4	594.271,387 688.122,519	5	594.266,393 688.125,571	5.853

Punct început	X / Y	Punct sfârșit	X / Y	Lungime segment (** (m)
5	594.266,393 688.125,571	6	594.263,273 688.127,384	3.609
7	594.261,131 688.129,087	8	594.254,799 688.132,466	7.177
9	594.236,681 688.143,424	10	594.233,465 688.135,341	8.699
11	594.232,849 688.133,793	12	594.226,176 688.117,02	18.052
13	594.225,932 688.116,402	14	594.225,77 688.115,991	0.442
15	594.219,714 688.100,627	16	594.220,246 688.096,958	3.707
17	594.220,367 688.096,128	18	594.229,355 688.096,492	8.995
19	594.241,303 688.097,031	20	594.259,129 688.098,328	17.873
21	594.271,32 688.099,056	22	594.289,154 688.100,573	17.898
23	594.289,568 688.105,312	1	594.289,367 688.109,121	3.814

Punct început	X / Y	Punct sfârșit	X / Y	Lungime segment (** (m)
6	594.263,273 688.127,384	7	594.261,131 688.129,087	2.736
8	594.254,799 688.132,466	9	594.236,681 688.143,424	21.174
10	594.233,465 688.135,341	11	594.232,849 688.133,793	1.666
12	594.226,176 688.117,02	13	594.225,932 688.116,402	0.664
14	594.225,77 688.115,991	15	594.219,714 688.100,627	16.514
16	594.220,246 688.096,958	17	594.220,367 688.096,128	0.839
18	594.229,355 688.096,492	19	594.241,303 688.097,031	11.96
20	594.259,129 688.098,328	21	594.271,32 688.099,056	12.213
22	594.289,154 688.100,573	23	594.289,568 688.105,312	4.757

** Lungimile segmentelor sunt determinate în planul de proiecție Stereo 70 și sunt rotunjite la 1 milimetru.

*** Distanța dintre puncte este formată din segmente cumulate ce sunt mai mici decât valoarea 1 milimetru.

**DATE DESPRE IMOBILUL NR. 2571**

Oficiul de Cadastru și Publicitate Imobiliară SUCEAVA
Biroul de Cadastru și Publicitate Imobiliară Suceava

A. Partea I. Descrierea imobilului

TEREN Intravilan

Adresa: Loc. Suceava, Jud. Suceava

Nr. Crt	Nr cadastral Nr. topografic	Suprafața* (mp)	Observații / Referințe
A1		4.000	Sector cadastral:7 Teren neimprejmuit;

B. Partea II. Proprietari și acte

Inscrieri privitoare la dreptul de proprietate și alte drepturi reale		Referințe
/		
Act Normativ nr. Legea 7, din 13/03/1996 emis de PARLAMENTUL ROMANIEI;		
B1	Inscrierea provizorie, drept de PROPRIETATE, dobandit prin Lege, cota actuala 1/1 1) NEIDENTIFICAT NEIDENTIFICAT	A1
B2	Proprietar neidentificat.	A1

C. Partea III. SARCINI .

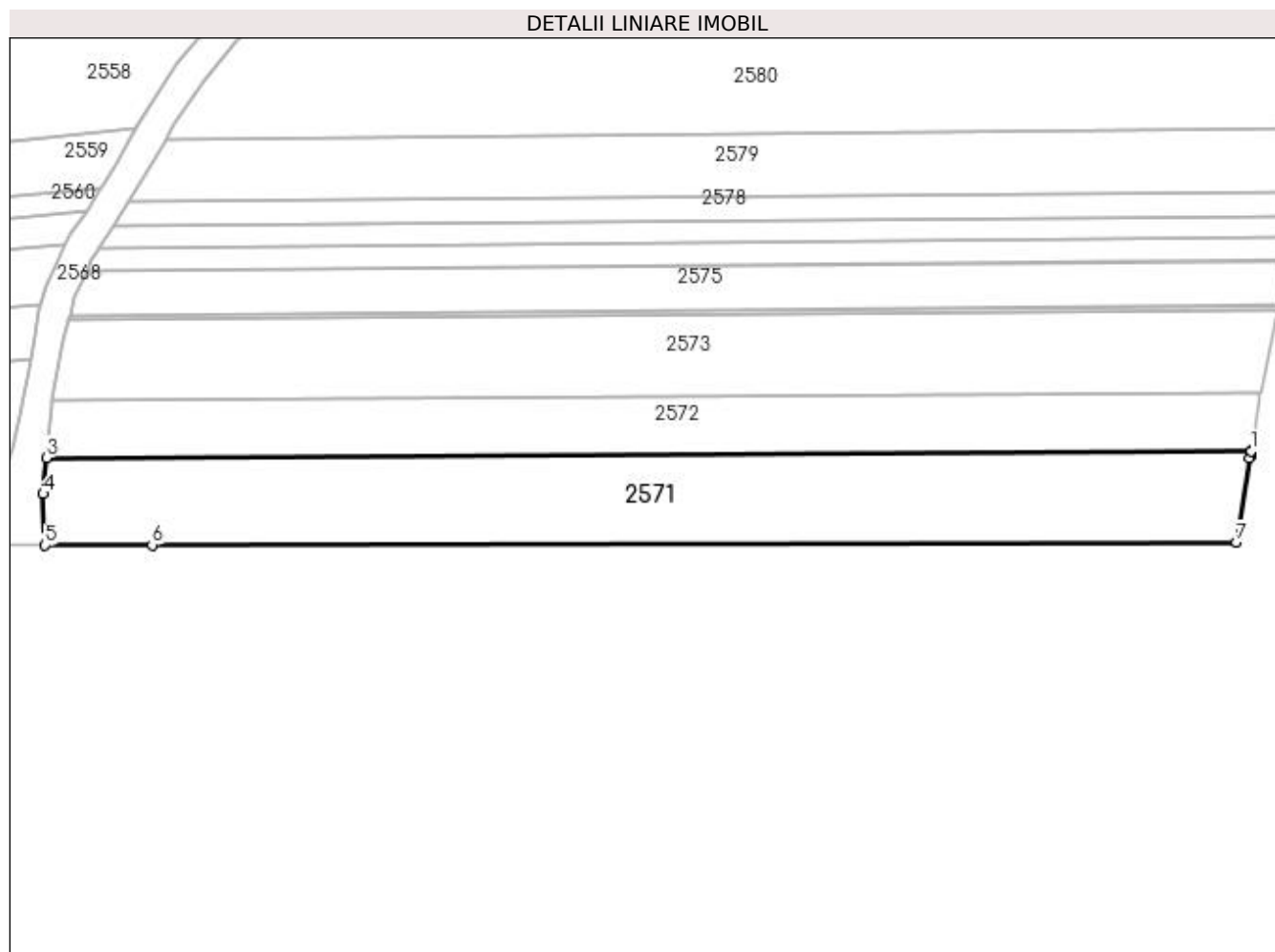
Inscrieri privind dezmembramintele dreptului de proprietate, drepturi reale de garanție și sarcini	Referințe
NU SUNT	

Anexa Nr. 1 La Partea I

Teren

Nr cadastral	Suprafața (mp)*	Observații / Referințe
	4.000	

* Suprafața este determinată în planul de proiecție Stereo 70.



Date referitoare la teren

Crt	Categorie folosință	Intravilan	Suprafața (mp)	Tarla	Parcelă	Nr. topo	Observații / Referințe
1	arabil	DA	4.000	11	137, 141	-	

Lungime Segmente

1) Valorile lungimilor segmentelor sunt obținute din proiecție în plan.

Punct început	X / Y	Punct sfârșit	X / Y	Lungime segment (** (m)
1	594.404,806 687.993,122	2	594.404,817 687.993,194	0.073
2	594.404,817 687.993,194	3	594.172,296 687.991,851	232.525
3	594.172,296 687.991,851	4	594.171,664 687.984,863	7.017
4	594.171,664 687.984,863	5	594.172,049 687.974,967	9.903
5	594.172,049 687.974,967	6	594.192,699 687.975,016	20.65

Punct început	X / Y	Punct sfârșit	X / Y	Lungime segment (** (m)
6	594.192,699 687.975,016	7	594.402,039 687.975,51	209.341
7	594.402,039 687.975,51	8	594.404,585 687.991,719	16.408
8	594.404,585 687.991,719	9	594.404,652 687.992,146	0.432
9	594.404,652 687.992,146	10	594.404,719 687.992,573	0.432
10	594.404,719 687.992,573	11	594.404,774 687.992,921	0.352
11	594.404,774 687.992,921	1	594.404,806 687.993,122	0.204

** Lungimile segmentelor sunt determinate în planul de proiecție Stereo 70 și sunt rotunjite la 1 milimetru.

*** Distanța dintre puncte este formată din segmente cumulate ce sunt mai mici decât valoarea 1 milimetru.

**DATE DESPRE IMOBILUL NR. 2572**

Oficiul de Cadastru și Publicitate Imobiliară SUCEAVA
Biroul de Cadastru și Publicitate Imobiliară Suceava

A. Partea I. Descrierea imobilului

TEREN Intravilan

Adresa: Loc. Suceava, Jud. Suceava

Nr. Crt	Nr cadastral Nr. topografic	Suprafața* (mp)	Observații / Referințe
A1	49410	2.600	Sector cadastral:7 Teren neimprejmuit;

B. Partea II. Proprietari și acte

Inscrieri privitoare la dreptul de proprietate și alte drepturi reale		Referințe
23389 / 16/05/2016		
Act Notarial nr. certificat de mostenitor 101, din 30/12/1999 emis de BNP ANCA NICOLAE;		
B3	Intabulare, drept de PROPRIETATE, dobandit prin Succesiune, cota actuala 3/4 1) ROȘU CONSTANTIN	A1
Act Notarial nr. certificat de mostenitor 27, din 02/03/2016 emis de BNP ATANASOAEI PETRU;		
B4	Intabulare, drept de PROPRIETATE, dobandit prin Succesiune, cota actuala 1/4 1) ROȘU CONSTANTIN	A1

C. Partea III. SARCINI .

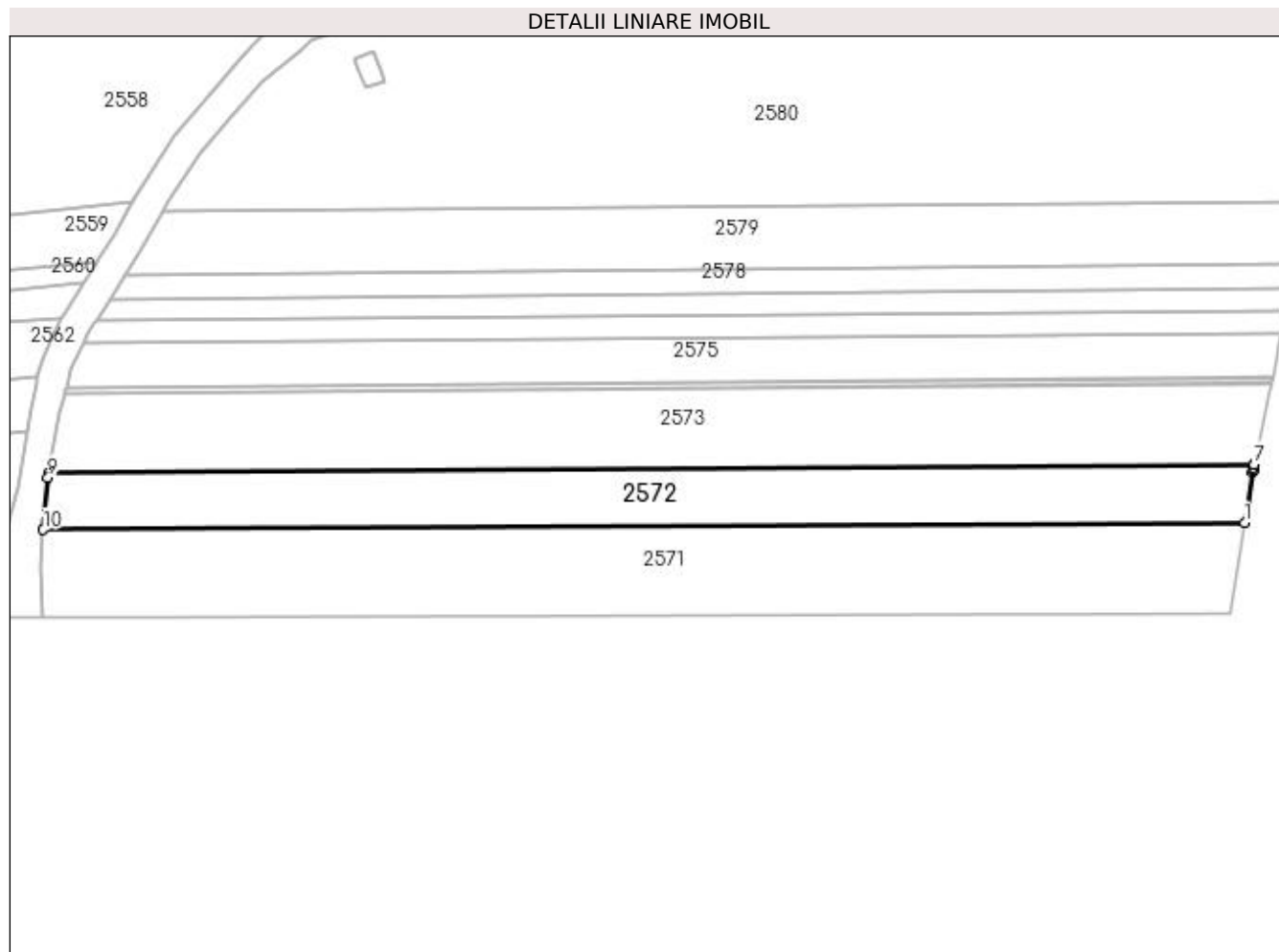
Inscrieri privind dezmembramintele dreptului de proprietate, drepturi reale de garanție și sarcini	Referințe
NU SUNT	

Anexa Nr. 1 La Partea I

Teren

Nr cadastral	Suprafața (mp)*	Observații / Referințe
49410	2.600	

* Suprafața este determinată în planul de proiecție Stereo 70.



Date referitoare la teren

Crt	Categorie folosință	Intra vilan	Suprafața (mp)	Tarla	Parcelă	Nr. topo	Observații / Referințe
1	arabil	DA	2.600	11	137, 141	-	

Lungime Segmente

1) Valorile lungimilor segmentelor sunt obținute din proiecție în plan.

Punct început	X / Y	Punct sfârșit	X / Y	Lungime segment (** (m)
1	594.404,817 687.993,194	2	594.406,352 688.002,979	9.905
2	594.406,352 688.002,979	3	594.406,419 688.003,406	0.432
3	594.406,419 688.003,406	4	594.406,486 688.003,834	0.433
4	594.406,486 688.003,834	5	594.406,572 688.004,384	0.557
5	594.406,572 688.004,384	6	594.406,58 688.004,435	0.052

Punct început	X / Y	Punct sfârșit	X / Y	Lungime segment (** (m)
6	594.406,58 688.004,435	7	594.406,601 688.004,529	0.096
7	594.406,601 688.004,529	8	594.173,376 688.002,86	233.231
8	594.173,376 688.002,86	9	594.173,21 688.001,958	0.917
9	594.173,21 688.001,958	10	594.172,296 687.991,851	10.148
10	594.172,296 687.991,851	1	594.404,817 687.993,194	232.525

** Lungimile segmentelor sunt determinate în planul de proiecție Stereo 70 și sunt rotunjite la 1 milimetru.

*** Distanța dintre puncte este formată din segmente cumulate ce sunt mai mici decât valoarea 1 milimetru.

**DATE DESPRE IMOBILUL NR. 2573**

Oficiul de Cadastru și Publicitate Imobiliară SUCEAVA
Biroul de Cadastru și Publicitate Imobiliară Suceava

A. Partea I. Descrierea imobilului

TEREN Intravilan

Adresa: Loc. Suceava, Jud. Suceava

Nr. Crt	Nr cadastral Nr. topografic	Suprafața* (mp)	Observații / Referințe
A1	57863	3.652	Sector cadastral:7 Teren neimprejmuit;

B. Partea II. Proprietari și acte

Inscrieri privitoare la dreptul de proprietate și alte drepturi reale	Referințe
24678 / 14/04/2022	
Act Notarial nr. contract de vanzare nr. 1809, din 13/07/2020 emis de BIN LOSTUN ION;	
B3	A1
Intabulare, drept de PROPRIETATE, dobandit prin Conventie, cota actuala 1/1	
1) HAVREȘTIUC VALENTIN	
2) HAVREȘTIUC VALENTINA, bun comun	

C. Partea III. SARCINI .

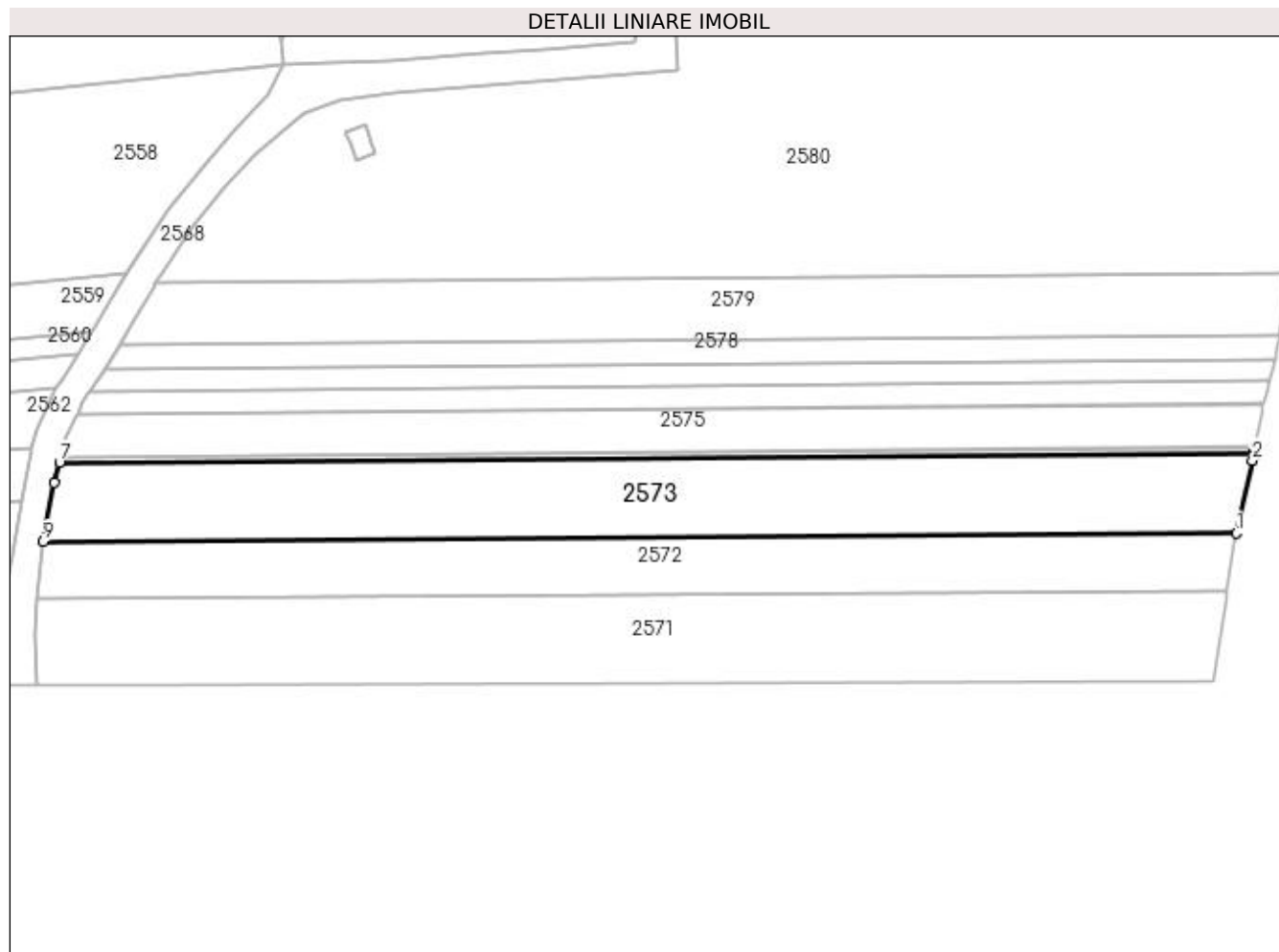
Inscrieri privind dezmembramintele dreptului de proprietate, drepturi reale de garanție și sarcini	Referințe
NU SUNT	

Anexa Nr. 1 La Partea I

Teren

Nr cadastral	Suprafața (mp)*	Observații / Referințe
57863	3.652	

* Suprafața este determinată în planul de proiecție Stereo 70.



Date referitoare la teren

Crt	Categorie folosință	Intra vilan	Suprafața (mp)	Tarla	Parcelă	Nr. topo	Observații / Referințe
1	arabil	DA	3.652	11	137, 141	-	

Lungime Segmente

1) Valorile lungimilor segmentelor sunt obținute din proiecție în plan.

Punct început	X / Y	Punct sfârșit	X / Y	Lungime segment (** (m)
1	594.406,601 688.004,529	2	594.409,762 688.018,768	14.586
2	594.409,762 688.018,768	3	594.409,93 688.019,524	0.774
3	594.409,93 688.019,524	4	594.409,948 688.019,622	0.1
4	594.409,948 688.019,622	5	594.410,051 688.020,172	0.56
5	594.410,051 688.020,172	6	594.410,091 688.020,384	0.216

Punct început	X / Y	Punct sfârșit	X / Y	Lungime segment (** (m)
6	594.410,091 688.020,384	7	594.176,557 688.018,337	233.543
7	594.176,557 688.018,337	8	594.175,497 688.014,39	4.087
8	594.175,497 688.014,39	9	594.173,376 688.002,86	11.723
9	594.173,376 688.002,86	1	594.406,601 688.004,529	233.231

** Lungimile segmentelor sunt determinate în planul de proiecție Stereo 70 și sunt rotunjite la 1 milimetru.

*** Distanța dintre puncte este formată din segmente cumulate ce sunt mai mici decât valoarea 1 milimetru.

**DATE DESPRE IMOBILUL NR. 2574**

Oficiul de Cadastru și Publicitate Imobiliară SUCEAVA
Biroul de Cadastru și Publicitate Imobiliară Suceava

A. Partea I. Descrierea imobilului

TEREN Intravilan

Adresa: Loc. Suceava, Jud. Suceava

Nr. Crt	Nr cadastral Nr. topografic	Suprafața* (mp)	Observații / Referințe
A1	57862	228	Sector cadastral:7 Teren neimprejmuit;

B. Partea II. Proprietari și acte

Inscrieri privitoare la dreptul de proprietate și alte drepturi reale		Referințe
24690 / 14/04/2022		
Act Notarial nr. CVC 1296, din 13/04/2022 emis de BIN NEGURA ADINA LOREDANA;		
B4	Intabulare, drept de PROPRIETATE, ca bun comun in devalmasie, dobandit prin Conventie, cota actuala 1/1 1) BELCIUG GEORGE 2) BELCIUG AURORA	A1

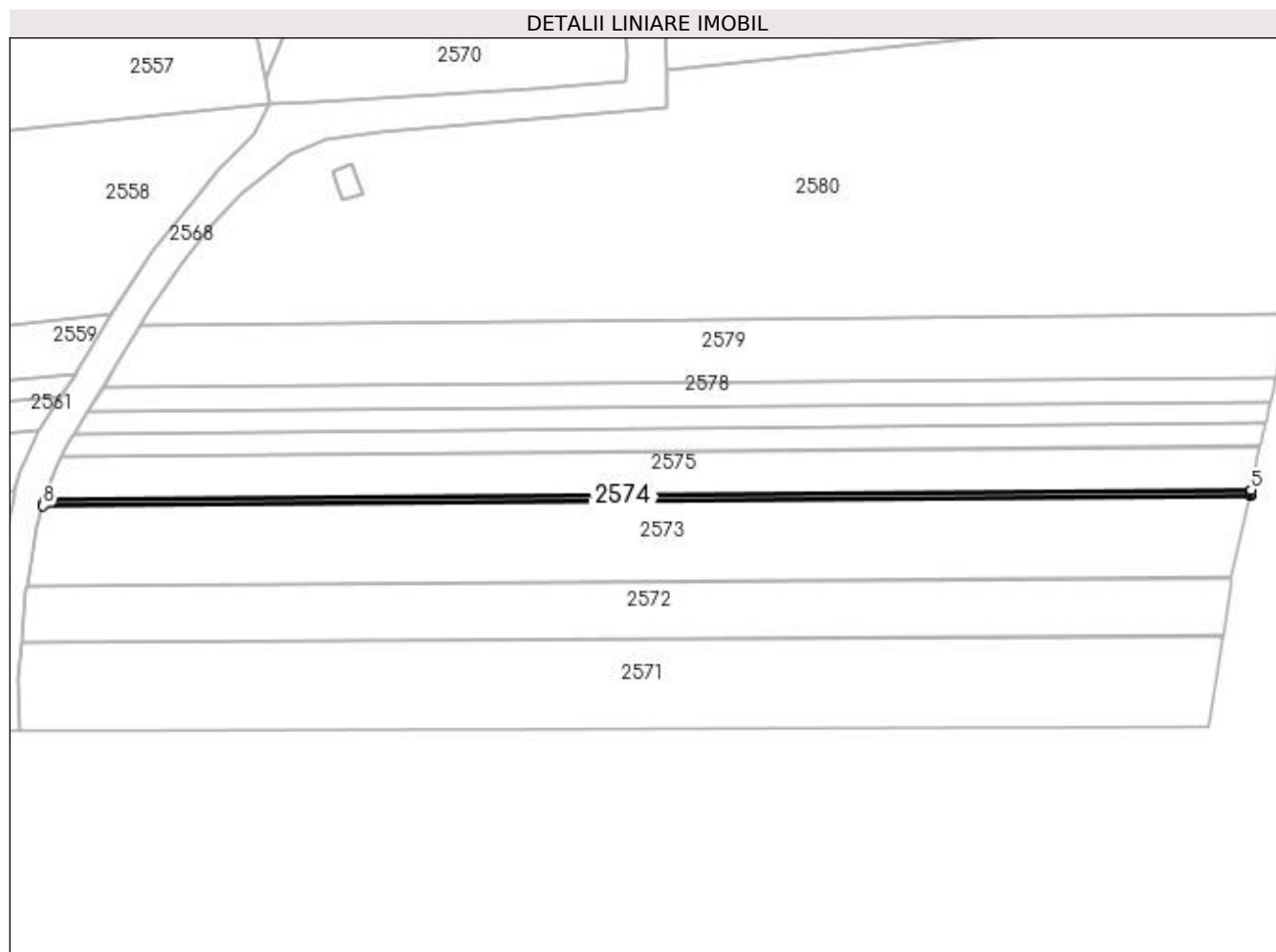
C. Partea III. SARCINI .

Inscrieri privind dezmembramintele dreptului de proprietate, drepturi reale de garanție și sarcini	Referințe
NU SUNT	

Anexa Nr. 1 La Partea I**Teren**

Nr cadastral	Suprafața (mp)*	Observații / Referințe
57862	228	

* Suprafața este determinată în planul de proiecție Stereo 70.

**Date referitoare la teren**

Crt	Categorie folosință	Intravilan	Suprafața (mp)	Tarla	Parcelă	Nr. topo	Observații / Referințe
1	arabil	DA	228	11	137, 141	-	

Lungime Segmente

1) Valorile lungimilor segmentelor sunt obținute din proiecție în plan.

Punct început	X / Y	Punct sfârșit	X / Y	Lungime segment (** (m)
1	594.410,091 688.020,384	2	594.410,105 688.020,461	0.078
2	594.410,105 688.020,461	3	594.410,131 688.020,595	0.136
3	594.410,131 688.020,595	4	594.410,235 688.021,145	0.56
4	594.410,235 688.021,145	5	594.410,276 688.021,362	0.221
5	594.410,276 688.021,362	6	594.176,82 688.019,316	233.465

Punct început	X / Y	Punct sfârșit	X / Y	Lungime segment (** (m)
6	594.176,82 688.019,316	7	594.176,69 688.018,831	0.502
7	594.176,69 688.018,831	8	594.176,557 688.018,337	0.512
8	594.176,557 688.018,337	1	594.410,091 688.020,384	233.543

** Lungimile segmentelor sunt determinate în planul de proiecție Stereo 70 și sunt rotunjite la 1 milimetru.

*** Distanța dintre puncte este formată din segmente cumulate ce sunt mai mici decât valoarea 1 milimetru.

**DATE DESPRE IMOBILUL NR. 2575**

Oficiul de Cadastru și Publicitate Imobiliară SUCEAVA
Biroul de Cadastru și Publicitate Imobiliară Suceava

A. Partea I. Descrierea imobilului

TEREN Intravilan

Adresa: Loc. Suceava, Jud. Suceava

Nr. Crt	Nr cadastral Nr. topografic	Suprafața* (mp)	Observații / Referințe
A1	57587	2.000	Sector cadastral:7 Teren neimprejmuit;

B. Partea II. Proprietari și acte

Inscrieri privitoare la dreptul de proprietate și alte drepturi reale		Referințe
9413 / 14/02/2022		
Act Notarial nr. 498, din 14/02/2022 emis de LOSTUN ION;		
B5	Intabulare, drept de PROPRIETATE bun comun in dev., cu titlu de cumparare, dobandit prin Conventie, cota actuala 1/1 1) NAȘCU IOAN 2) NAȘCU ANDREEA-VASILICA	A1

C. Partea III. SARCINI .

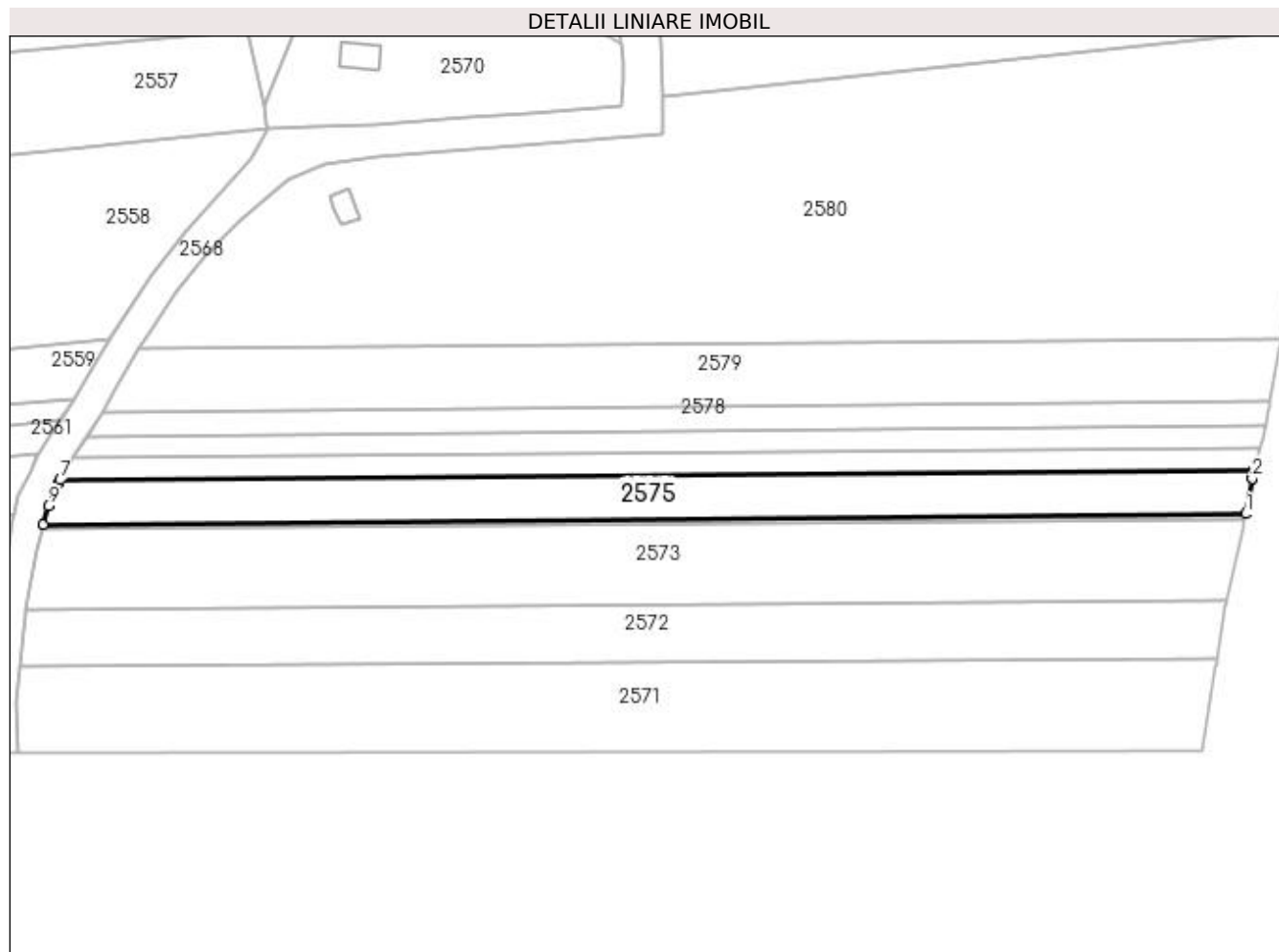
Inscrieri privind dezmembramintele dreptului de proprietate, drepturi reale de garanție și sarcini	Referințe
NU SUNT	

Anexa Nr. 1 La Partea I

Teren

Nr cadastral	Suprafața (mp)*	Observații / Referințe
57587	2.000	

* Suprafața este determinată în planul de proiecție Stereo 70.



Date referitoare la teren

Crt	Categorie folosință	Intravilan	Suprafața (mp)	Tarla	Parcelă	Nr. topo	Observații / Referințe
1	arabil	DA	2.000	11	137, 141	-	

Lungime Segmente

1) Valorile lungimilor segmentelor sunt obținute din proiecție în plan.

Punct început	X / Y	Punct sfârșit	X / Y	Lungime segment (** (m)
1	594.410,276 688.021,362	2	594.411,573 688.028,187	6.947
2	594.411,573 688.028,187	3	594.411,609 688.028,372	0.188
3	594.411,609 688.028,372	4	594.411,803 688.029,395	1.041
4	594.411,803 688.029,395	5	594.411,885 688.029,708	0.324
5	594.411,885 688.029,708	6	594.411,952 688.029,966	0.267

Punct început	X / Y	Punct sfârșit	X / Y	Lungime segment (** (m)
6	594.411,952 688.029,966	7	594.180,085 688.027,934	231.876
7	594.180,085 688.027,934	8	594.179,773 688.027,252	0.75
8	594.179,773 688.027,252	9	594.177,774 688.022,87	4.816
9	594.177,774 688.022,87	10	594.176,82 688.019,316	3.68
10	594.176,82 688.019,316	1	594.410,276 688.021,362	233.465

** Lungimile segmentelor sunt determinate în planul de proiecție Stereo 70 și sunt rotunjite la 1 milimetru.

*** Distanța dintre puncte este formată din segmente cumulate ce sunt mai mici decât valoarea 1 milimetru.

**DATE DESPRE IMOBILUL NR. 2576**

Oficiul de Cadastru și Publicitate Imobiliară SUCEAVA
Biroul de Cadastru și Publicitate Imobiliară Suceava

A. Partea I. Descrierea imobilului

TEREN Intravilan

Nr. CF vechi:19761- SUCEAVA
Nr. cadastral vechi:7045

Adresa: Loc. Suceava, Jud. Suceava

Nr. Crt	Nr cadastral Nr. topografic	Suprafața* (mp)	Observații / Referințe
A1	46158	1.000	Sector cadastral:7 Teren neimprejmuit;

B. Partea II. Proprietari și acte

Inscrieri privitoare la dreptul de proprietate și alte drepturi reale		Referințe
23302 / 05/09/2007		
Act Notarial nr. 51, din 12/04/2000 emis de -;		
B1	Intabulare, drept de PROPRIETATE, dobandit prin Succesiune, cota actuala 1/1 1) AIROAIE LEONTINA, Lipsă CNP proprietar; bun propriu	A1

C. Partea III. SARCINI .

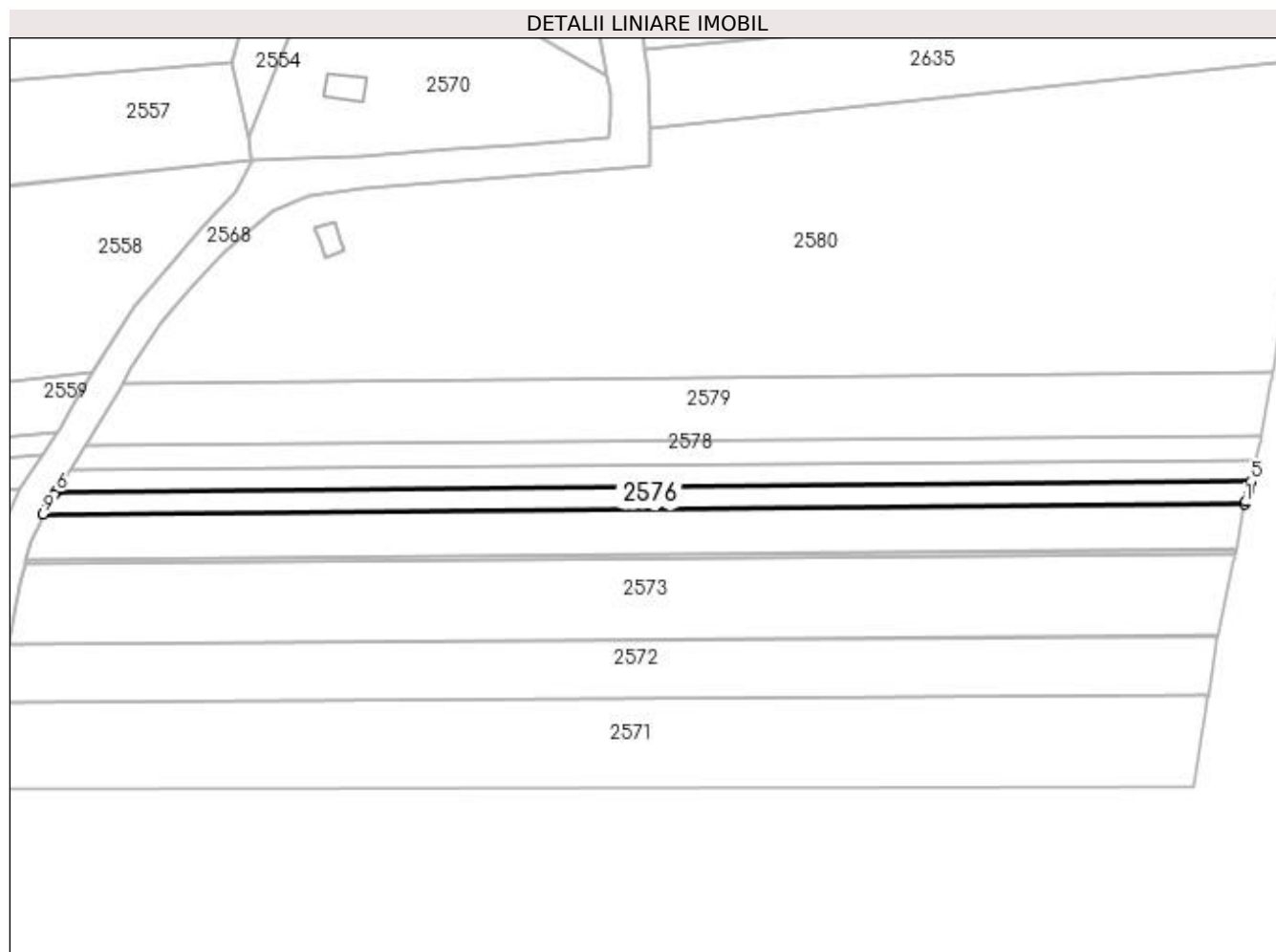
Inscrieri privind dezmembramintele dreptului de proprietate, drepturi reale de garanție și sarcini	Referințe
NU SUNT	

Anexa Nr. 1 La Partea I

Teren

Nr cadastral	Suprafața (mp)*	Observații / Referințe
46158	1.000	

* Suprafața este determinată în planul de proiecție Stereo 70.



Date referitoare la teren

Crt	Categorie folosință	Intra vilan	Suprafața (mp)	Tarla	Parcelă	Nr. topo	Observații / Referințe
1	arabil	DA	1.000	11	137, 141	-	

Lungime Segmente

1) Valorile lungimilor segmentelor sunt obținute din proiecție în plan.

Punct început	X / Y	Punct sfârșit	X / Y	Lungime segment (** (m)
1	594.411,952 688.029,966	2	594.412,097 688.030,524	0.577
2	594.412,097 688.030,524	3	594.412,657 688.032,678	2.226
3	594.412,657 688.032,678	4	594.412,804 688.033,24	0.581
4	594.412,804 688.033,24	5	594.413,079 688.034,299	1.094
5	594.413,079 688.034,299	6	594.182,527 688.032,279	230.561

Punct început	X / Y	Punct sfârșit	X / Y	Lungime segment (** (m)
6	594.182,527 688.032,279	7	594.182,125 688.031,666	0.733
7	594.182,125 688.031,666	8	594.181,014 688.029,972	2.026
8	594.181,014 688.029,972	9	594.180,085 688.027,934	2.24
9	594.180,085 688.027,934	1	594.411,952 688.029,966	231.876

** Lungimile segmentelor sunt determinate în planul de proiecție Stereo 70 și sunt rotunjite la 1 milimetru.

*** Distanța dintre puncte este formată din segmente cumulate ce sunt mai mici decât valoarea 1 milimetru.

**DATE DESPRE IMOBILUL NR. 2577**

Oficiul de Cadastru și Publicitate Imobiliară SUCEAVA
Biroul de Cadastru și Publicitate Imobiliară Suceava

A. Partea I. Descrierea imobilului

TEREN Intravilan

Nr. CF vechi:19552

Adresa: Loc. Suceava, Jud. Suceava

Nr. Crt	Nr cadastral Nr. topografic	Suprafața* (mp)	Observații / Referințe
A1	40130	963	Sector cadastral:7 Teren neimprejmuit;

B. Partea II. Proprietari și acte

Inscrieri privitoare la dreptul de proprietate și alte drepturi reale		Referințe
20435 / 14/08/2007		
Act Notarial nr. 72, din 24/03/2001 emis de -;		
B2	Intabulare, drept de PROPRIETATE, dobandit prin Succesiune, cota actuala 1/4 1) IROAIE RODICA	A1
B3	Intabulare, drept de PROPRIETATE, dobandit prin Succesiune, cota actuala 1/4 1) MILER AURELIA-VARTOLOMEIA	A1
B4	Intabulare, drept de PROPRIETATE, dobandit prin Succesiune, cota actuala 1/4 1) IROAIE PETRE GHEORGHE, Lipsă CNP proprietar.	A1
18143 / 01/06/2012		
Act Notarial nr. certificat de mostenitor 54, din 31/05/2012 emis de BNP ILIE VALERIANA;		
B5	Intabulare, drept de PROPRIETATE, dobandit prin Succesiune, cota actuala 1/12 1) IROAIE PETRE AUREL	A1
B6	Intabulare, drept de PROPRIETATE, dobandit prin Succesiune, cota actuala 1/12 1) IROAIE RODICA	A1
B7	Intabulare, drept de PROPRIETATE, dobandit prin Succesiune, cota actuala 1/12 1) MILER AURELIA-VARTOLOMEIA	A1

C. Partea III. SARCINI .

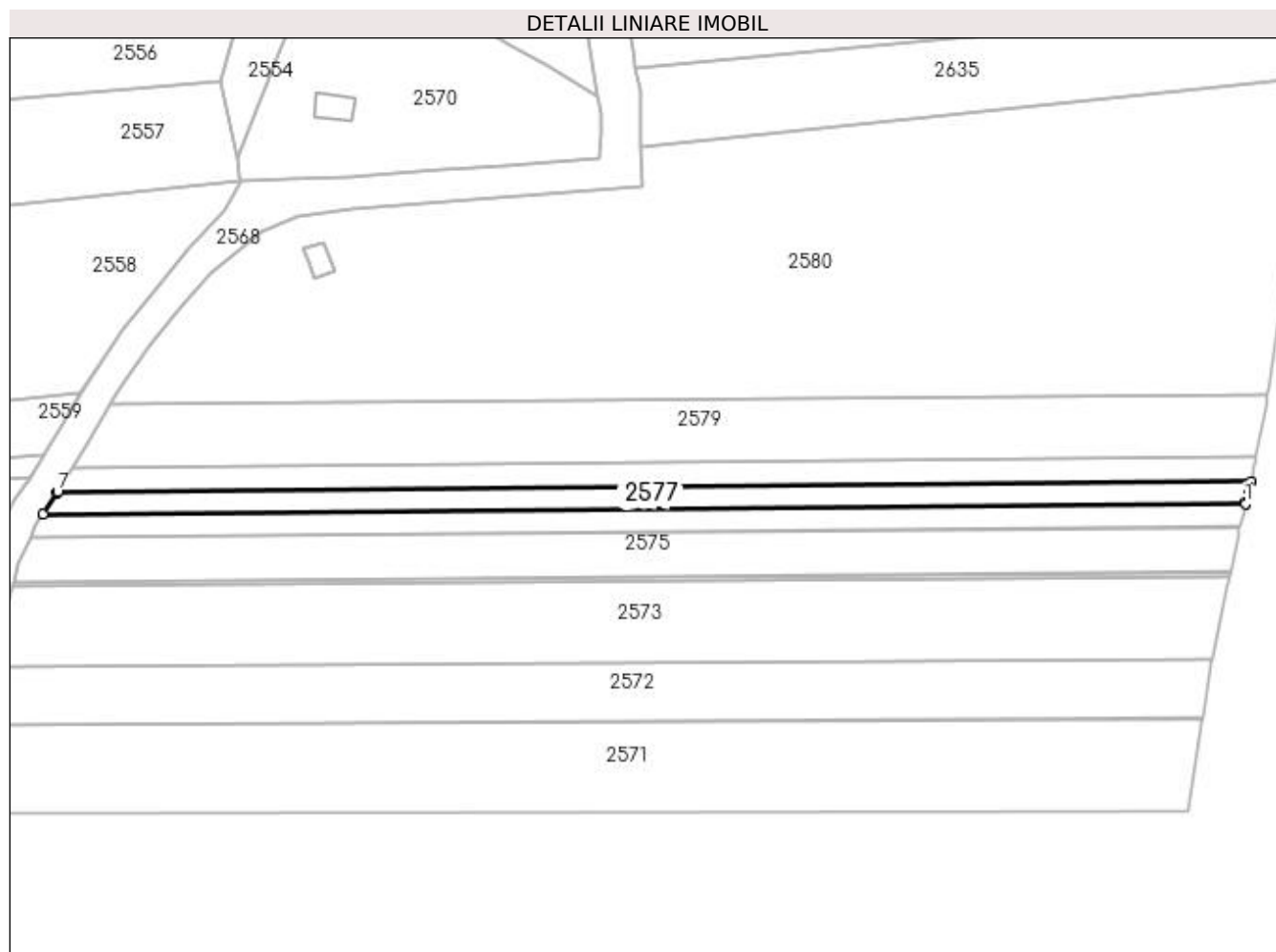
Inscrieri privind dezmembramintele dreptului de proprietate, drepturi reale de garanție și sarcini	Referințe
NU SUNT	

Anexa Nr. 1 La Partea I

Teren

Nr cadastral	Suprafața (mp)*	Observații / Referințe
40130	963	

* Suprafața este determinată în planul de proiecție Stereo 70.



Date referitoare la teren

Crt	Categorie folosință	Intravilan	Suprafața (mp)	Tarla	Parcelă	Nr. topo	Observații / Referințe
1	arabil	DA	963	11	137, 141	-	

Lungime Segmente

1) Valorile lungimilor segmentelor sunt obținute din proiecție în plan.

Punct început	X / Y	Punct sfârșit	X / Y	Lungime segment (** (m)
1	594.413,079 688.034,299	2	594.413,174 688.034,662	0.375
2	594.413,174 688.034,662	3	594.413,745 688.036,857	2.268
3	594.413,745 688.036,857	4	594.413,859 688.037,294	0.452
4	594.413,859 688.037,294	5	594.413,887 688.037,423	0.132
5	594.413,887 688.037,423	6	594.414,12 688.038,5	1.102

Punct început	X / Y	Punct sfârșit	X / Y	Lungime segment (** (m)
6	594.414,12 688.038,5	7	594.185,288 688.036,495	228.841
7	594.185,288 688.036,495	8	594.185,232 688.036,406	0.105
8	594.185,232 688.036,406	9	594.182,527 688.032,279	4.934
9	594.182,527 688.032,279	1	594.413,079 688.034,299	230.561

** Lungimile segmentelor sunt determinate în planul de proiecție Stereo 70 și sunt rotunjite la 1 milimetru.

*** Distanța dintre puncte este formată din segmente cumulate ce sunt mai mici decât valoarea 1 milimetru.

**DATE DESPRE IMOBILUL NR. 2578**

Oficiul de Cadastru și Publicitate Imobiliară SUCEAVA
Biroul de Cadastru și Publicitate Imobiliară Suceava

A. Partea I. Descrierea imobilului

TEREN Intravilan

Nr. CF vechi:4080 Burdujeni

Nr. cadastral vechi:3223

Adresa: Loc. Suceava, Jud. Suceava

Nr. Crt	Nr cadastral Nr. topografic	Suprafața* (mp)	Observații / Referințe
A1	46286	1.075	Sector cadastral:7 Teren neimprejmuit;

B. Partea II. Proprietari și acte

Inscrieri privitoare la dreptul de proprietate și alte drepturi reale		Referințe
2487 / 19/01/2015		
Act Notarial nr. certificat de mostenitor nr. 80, din 10/05/2005 emis de BNP ION LOSTUN;		
B3	Intabulare, drept de PROPRIETATE, dobandit prin Succesiune, cota actuala 3/4 1) IROAIE FLORIN-IONEL	A1
Act Notarial nr. certificat de mostenitor nr. 64, din 17/06/2009 emis de BNP ION LOSTUN;		
B4	Intabulare, drept de PROPRIETATE, dobandit prin Succesiune, cota actuala 1/4 1) IROAIE FLORIN-IONEL	A1

C. Partea III. SARCINI .

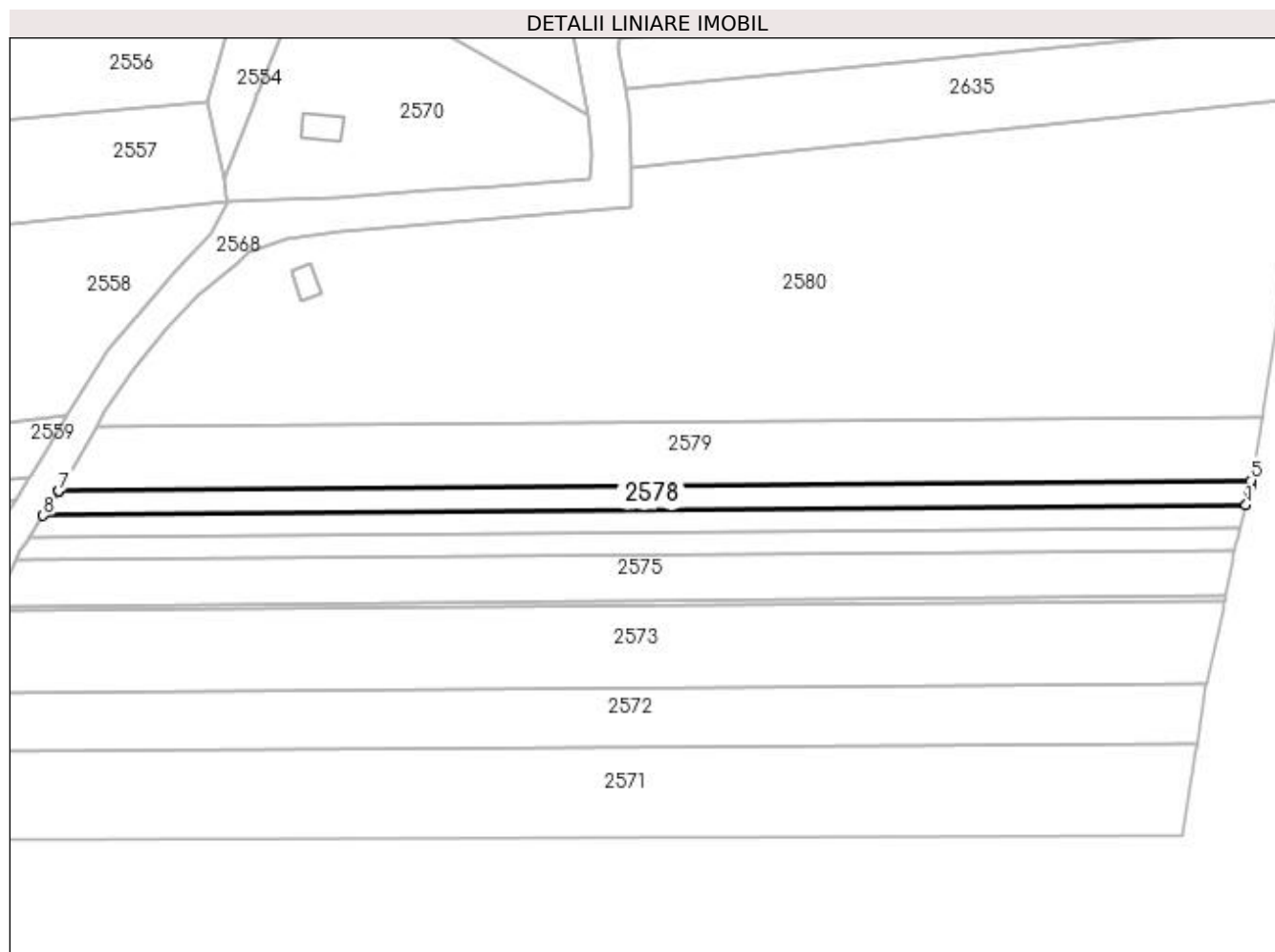
Inscrieri privind dezmembramintele dreptului de proprietate, drepturi reale de garanție și sarcini	Referințe
NU SUNT	

Anexa Nr. 1 La Partea I

Teren

Nr cadastral	Suprafața (mp)*	Observații / Referințe
46286	1.075	

* Suprafața este determinată în planul de proiecție Stereo 70.



Date referitoare la teren

Crt	Categorie folosință	Intravilan	Suprafața (mp)	Tarla	Parcelă	Nr. topo	Observații / Referințe
1	arabil	DA	1.075	11	137, 141	-	

Lungime Segmente

1) Valorile lungimilor segmentelor sunt obținute din proiecție în plan.

Punct început	X / Y	Punct sfârșit	X / Y	Lungime segment (** (m)
1	594.414,12 688.038,5	2	594.414,712 688.041,237	2.8
2	594.414,712 688.041,237	3	594.414,782 688.041,559	0.33
3	594.414,782 688.041,559	4	594.414,886 688.042,125	0.575
4	594.414,886 688.042,125	5	594.415,09 688.043,227	1.121
5	594.415,09 688.043,227	6	594.188,245 688.041,239	226.854

Punct început	X / Y	Punct sfârșit	X / Y	Lungime segment (** (m)
6	594.188,245 688.041,239	7	594.188,189 688.041,147	0.108
7	594.188,189 688.041,147	8	594.185,288 688.036,495	5.482
8	594.185,288 688.036,495	1	594.414,12 688.038,5	228.841

** Lungimile segmentelor sunt determinate în planul de proiecție Stereo 70 și sunt rotunjite la 1 milimetru.

*** Distanța dintre puncte este formată din segmente cumulate ce sunt mai mici decât valoarea 1 milimetru.

**DATE DESPRE IMOBILUL NR. 2579**

Oficiul de Cadastru și Publicitate Imobiliară SUCEAVA
Biroul de Cadastru și Publicitate Imobiliară Suceava

A. Partea I. Descrierea imobilului

TEREN Intravilan

Adresa: Loc. Suceava, Jud. Suceava

Nr. Crt	Nr cadastral Nr. topografic	Suprafața* (mp)	Observații / Referințe
A1	59492	2.700	Sector cadastral:7 Teren neimprejmuit;

B. Partea II. Proprietari și acte

Inscrieri privitoare la dreptul de proprietate și alte drepturi reale		Referințe
52865 / 26/07/2023		
Act Administrativ nr. 1418, din 15/11/1995 emis de COMISIA JUDETEANA SUCEAVA;		
B1	Intabulare, drept de PROPRIETATE, dobandit prin Reconstituire, cota actuala 1/2 1) MARUNEAC LĂCRĂMIOARA	A1
Act Notarial nr. 97, din 20/04/2022 emis de BIN ILIE VALERIANA;		
B2	Intabulare, drept de PROPRIETATE, dobandit prin Succesiune, cota actuala 1/2 1) MARUNEAC LĂCRĂMIOARA	A1

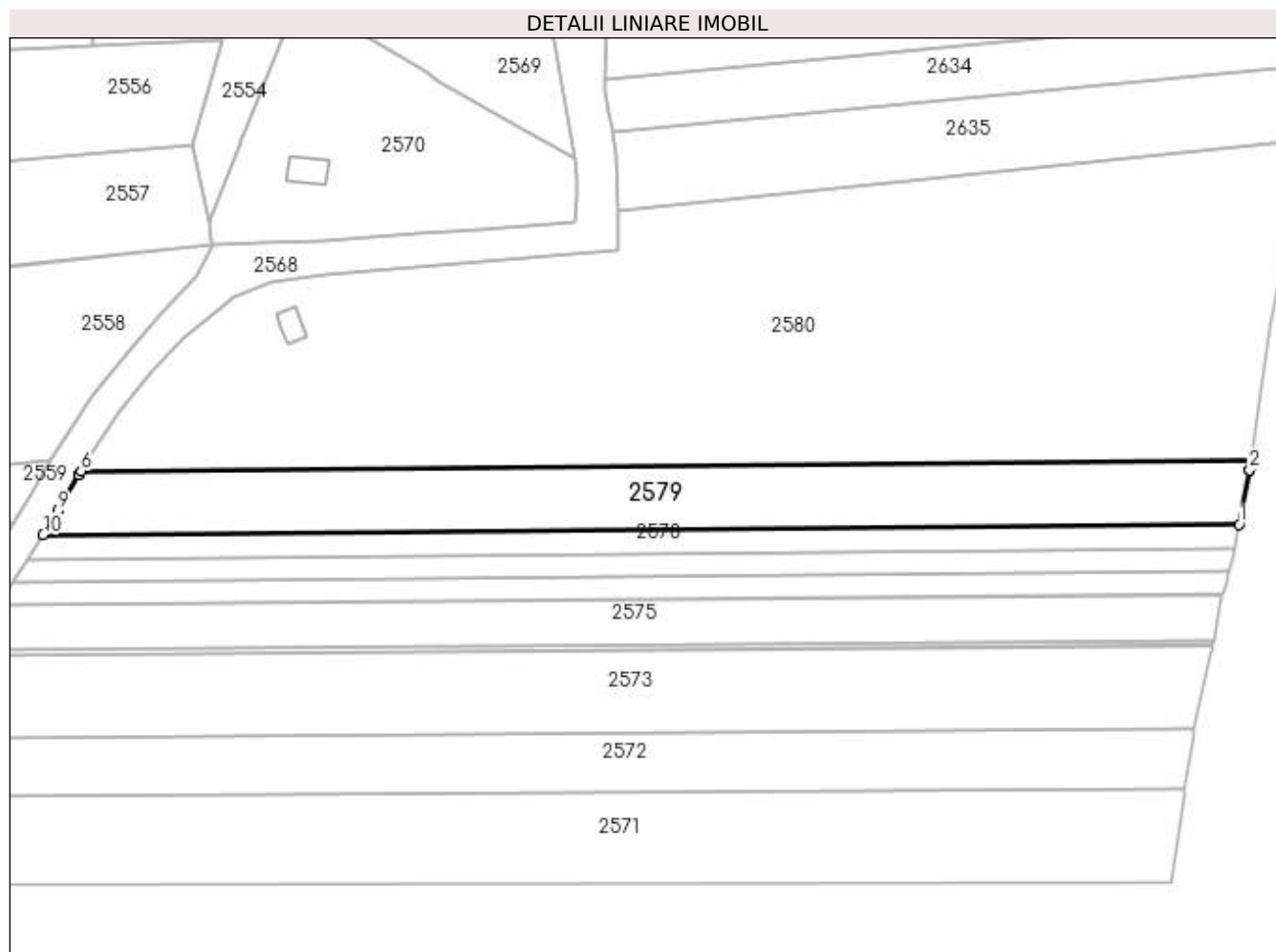
C. Partea III. SARCINI .

Inscrieri privind dezmembramintele dreptului de proprietate, drepturi reale de garanție și sarcini	Referințe
NU SUNT	

Anexa Nr. 1 La Partea I**Teren**

Nr cadastral	Suprafața (mp)*	Observații / Referințe
59492	2.700	

* Suprafața este determinată în planul de proiecție Stereo 70.

**Date referitoare la teren**

Crt	Categorie folosință	Intravilan	Suprafața (mp)	Tarla	Parcelă	Nr. topo	Observații / Referințe
1	arabil	DA	2.700	11	137, 141	-	

Lungime Segmente

1) Valorile lungimilor segmentelor sunt obținute din proiecție în plan.

Punct început	X / Y	Punct sfârșit	X / Y	Lungime segment (** (m)
1	594.415,09 688.043,227	2	594.416,993 688.053,539	10.486
2	594.416,993 688.053,539	3	594.416,995 688.053,548	0.009
3	594.416,995 688.053,548	4	594.417,102 688.054,126	0.588
4	594.417,102 688.054,126	5	594.417,315 688.055,282	1.175
5	594.417,315 688.055,282	6	594.195,405 688.053,337	221.919

Punct început	X / Y	Punct sfârșit	X / Y	Lungime segment (** (m)
6	594.195,405 688.053,337	7	594.194,977 688.052,6	0.852
7	594.194,977 688.052,6	8	594.194,973 688.052,591	0.01
8	594.194,973 688.052,591	9	594.191,038 688.045,804	7.845
9	594.191,038 688.045,804	10	594.188,245 688.041,239	5.352
10	594.188,245 688.041,239	1	594.415,09 688.043,227	226.854

** Lungimile segmentelor sunt determinate în planul de proiecție Stereo 70 și sunt rotunjite la 1 milimetru.

*** Distanța dintre puncte este formată din segmente cumulate ce sunt mai mici decât valoarea 1 milimetru.

**DATE DESPRE IMOBILUL NR. 2580**

Oficiul de Cadastru și Publicitate Imobiliară SUCEAVA
Biroul de Cadastru și Publicitate Imobiliară Suceava

A. Partea I. Descrierea imobilului

TEREN Intravilan

Adresa: Loc. Suceava, Jud. Suceava

Nr. Crt	Nr cadastral Nr. topografic	Suprafața* (mp)	Observații / Referințe
A1		10.052	Sector cadastral:7 Teren neimprejmuit;

B. Partea II. Proprietari și acte

Inscrieri privitoare la dreptul de proprietate și alte drepturi reale		Referințe
/		
Act Normativ nr. Legea 7, din 13/03/1996 emis de PARLAMENTUL ROMANIEI;		
B1	Inscrierea provizorie, drept de PROPRIETATE, dobandit prin Lege, cota actuala 1/1 1) NEIDENTIFICAT NEIDENTIFICAT	A1
B2	Proprietar neidentificat.	A1

C. Partea III. SARCINI .

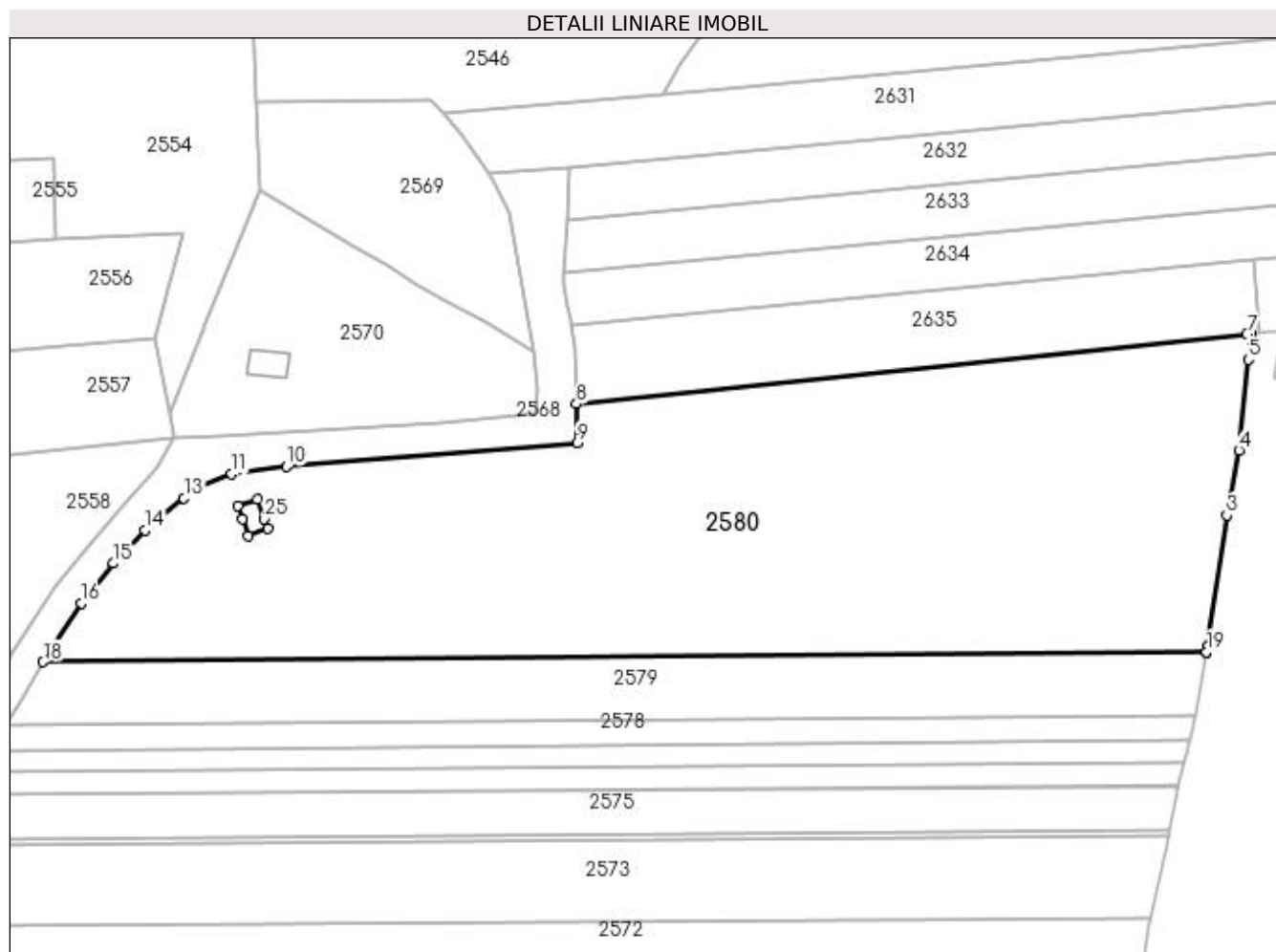
Inscrieri privind dezmembramintele dreptului de proprietate, drepturi reale de garanție și sarcini	Referințe
NU SUNT	

Anexa Nr. 1 La Partea I

Teren

Nr cadastral	Suprafața (mp)*	Observații / Referințe
	10.052	

* Suprafața este determinată în planul de proiecție Stereo 70.



Date referitoare la teren

Crt	Categorie folosință	Intra vilan	Suprafața (mp)	Tarla	Parcelă	Nr. topo	Observații / Referințe
1	arabil	DA	10.052	11	137, 141	-	

Lungime Segmente

1) Valorile lungimilor segmentelor sunt obținute din proiecție în plan.

Punct început	X / Y	Punct sfârșit	X / Y	Lungime segment (** (m)
1	594.417,315 688.055,282	2	594.417,507 688.056,323	1.059
3	594.421,187 688.081,304	4	594.423,499 688.093,723	12.632
5	594.425,286 688.111,028	6	594.425,792 688.115,925	4.923
7	594.425,002 688.115,843	8	594.297,12 688.102,547	128.571
9	594.297,251 688.095,15	10	594.241,772 688.090,627	55.663

Punct început	X / Y	Punct sfârșit	X / Y	Lungime segment (** (m)
2	594.417,507 688.056,323	3	594.421,187 688.081,304	25.251
4	594.423,499 688.093,723	5	594.425,286 688.111,028	17.397
6	594.425,792 688.115,925	7	594.425,002 688.115,843	0.794
8	594.297,12 688.102,547	9	594.297,251 688.095,15	7.398
10	594.241,772 688.090,627	11	594.231,377 688.089,242	10.487

Punct început	X / Y	Punct sfârșit	X / Y	Lungime segment (** (m)
11	594.231,377 688.089,242	12	594.224,319 688.086,431	7.597
13	594.222,263 688.084,619	14	594.214,855 688.078,473	9.626
15	594.208,838 688.072,15	16	594.202,765 688.064,582	9.703
17	594.197,009 688.056,105	18	594.195,405 688.053,337	3.199
19	594.417,315 688.055,282	20	594.238,296 688.078,745	180.55
21	594.234,529 688.077,402	22	594.233,383 688.080,602	3.399
23	594.232,506 688.083,051	24	594.236,274 688.084,394	4.0
25	594.237,628 688.080,61	1	594.238,296 688.078,745	1.981

Punct început	X / Y	Punct sfârșit	X / Y	Lungime segment (** (m)
12	594.224,319 688.086,431	13	594.222,263 688.084,619	2.741
14	594.214,855 688.078,473	15	594.208,838 688.072,15	8.728
16	594.202,765 688.064,582	17	594.197,009 688.056,105	10.247
18	594.195,405 688.053,337	19	594.417,315 688.055,282	221.919
20	594.238,296 688.078,745	21	594.234,529 688.077,402	3.999
22	594.233,383 688.080,602	23	594.232,506 688.083,051	2.601
24	594.236,274 688.084,394	25	594.237,628 688.080,61	4.019

** Lungimile segmentelor sunt determinate în planul de proiecție Stereo 70 și sunt rotunjite la 1 milimetru.

*** Distanța dintre puncte este formată din segmente cumulate ce sunt mai mici decât valoarea 1 milimetru.

**DATE DESPRE IMOBILUL NR. 2581**

Oficiul de Cadastru și Publicitate Imobiliară SUCEAVA
Biroul de Cadastru și Publicitate Imobiliară Suceava

A. Partea I. Descrierea imobilului

TEREN Intravilan

Adresa: Loc. Suceava, Jud. Suceava

Nr. Crt	Nr cadastral Nr. topografic	Suprafața* (mp)	Observații / Referințe
A1		24	Sector cadastral:7 Teren neimprejmuit;

B. Partea II. Proprietari și acte

Inscrieri privitoare la dreptul de proprietate și alte drepturi reale		Referințe
/		
Act Normativ nr. 1705, din 29/11/2006 emis de GUVERNUL ROMANIEI;		
B1	Intabulare, drept de PROPRIETATE, dobandit prin Lege, cota actuala 1/1 1) STATUL ROMAN, CIF:9999999999999	A1
Act Administrativ nr. 1, din 29/06/2004 emis de MEC;		
B2	Intabulare, drept de CONCESIUNE pe o perioadă de 49 ani, cota actuala 1/1 1) COMPANIA NAȚIONALĂ DE TRANSPORT AL ENERGIEI ELECTRICE TRANSELECTRICA SA, CIF: 13328043	A1

C. Partea III. SARCINI .

Inscrieri privind dezmembramintele dreptului de proprietate, drepturi reale de garanție și sarcini	Referințe
NU SUNT	

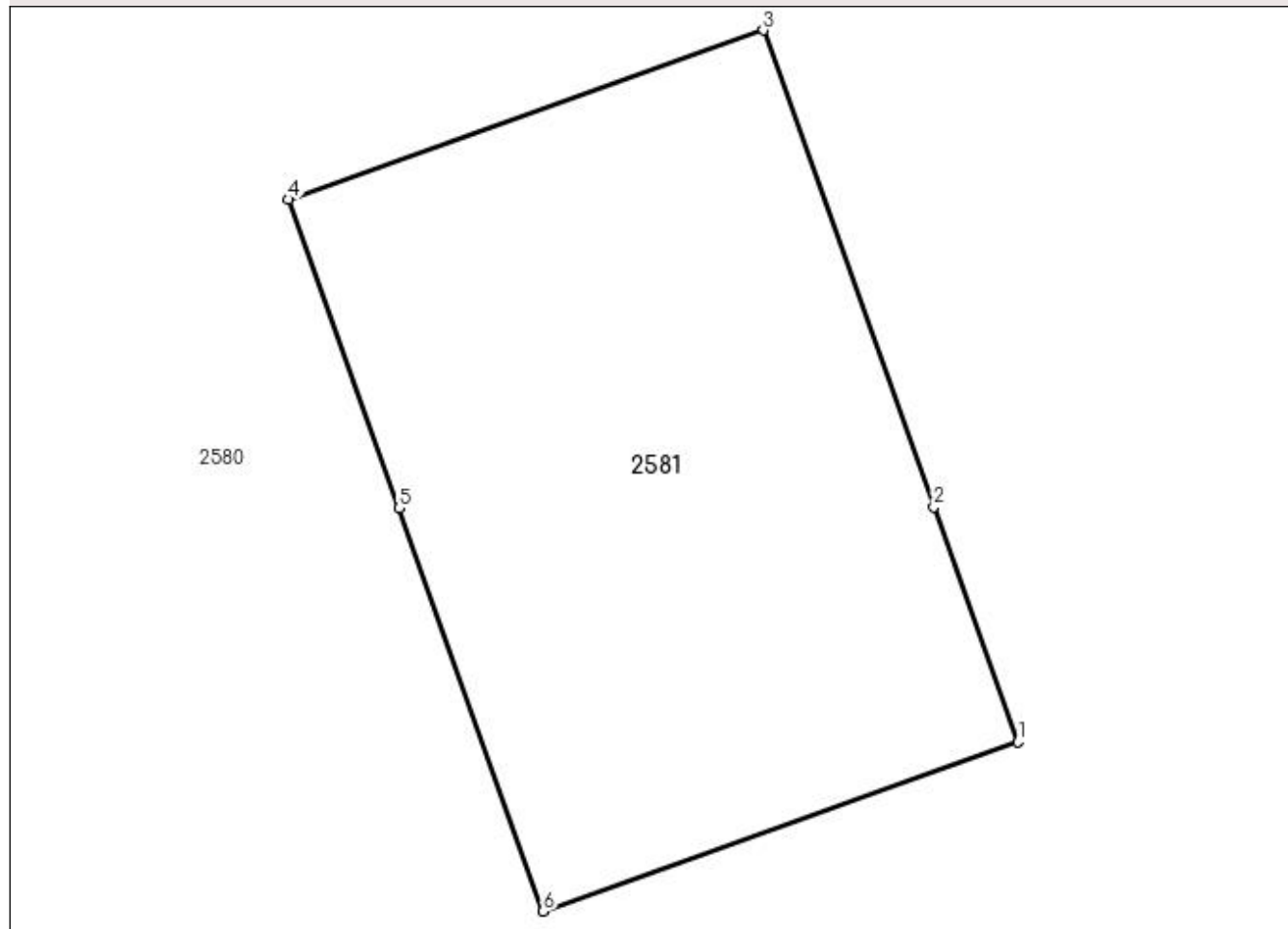
Anexa Nr. 1 La Partea I

Teren

Nr cadastral	Suprafața (mp)*	Observații / Referințe
	24	

* Suprafața este determinată în planul de proiecție Stereo 70.

DETALII LINIARE IMOBIL



Date referitoare la teren

Crt	Categorie folosință	Intravilan	Suprafața (mp)	Tarla	Parcelă	Nr. topo	Observații / Referințe
1	curți constructii	DA	24	11	141	-	Stâlp electric.

Lungime Segmente

1) Valorile lungimilor segmentelor sunt obținute din proiecție în plan.

Punct început	X / Y	Punct sfârșit	X / Y	Lungime segment (** (m)
1	594.238,296 688.078,745	2	594.237,628 688.080,61	1.981
2	594.237,628 688.080,61	3	594.236,274 688.084,394	4.019
3	594.236,274 688.084,394	4	594.232,506 688.083,051	4.0
4	594.232,506 688.083,051	5	594.233,383 688.080,602	2.601
5	594.233,383 688.080,602	6	594.234,529 688.077,402	3.399

Punct început	X / Y	Punct sfârșit	X / Y	Lungime segment (** (m)
6	594.234,529 688.077,402	1	594.238,296 688.078,745	3.999

** Lungimile segmentelor sunt determinate în planul de proiecție Stereo 70 și sunt rotunjite la 1 milimetru.

*** Distanța dintre puncte este formată din segmente cumulate ce sunt mai mici decât valoarea 1 milimetru.

**DATE DESPRE IMOBILUL NR. 2582**

Oficiul de Cadastru și Publicitate Imobiliară SUCEAVA
Biroul de Cadastru și Publicitate Imobiliară Suceava

A. Partea I. Descrierea imobilului

TEREN Intravilan

Adresa: Loc. Suceava, Jud. Suceava

Nr. Crt	Nr cadastral Nr. topografic	Suprafața* (mp)	Observații / Referințe
A1		8.595	Sector cadastral:7 Teren neimprejmuit;

B. Partea II. Proprietari și acte

Inscrieri privitoare la dreptul de proprietate și alte drepturi reale		Referințe
/		
Act Normativ nr. Legea 7, din 13/03/1996 emis de PARLAMENTUL ROMANIEI;		
B1	Inscrierea provizorie, drept de PROPRIETATE, dobandit prin Lege, cota actuala 1/1 1) NEIDENTIFICAT NEIDENTIFICAT	A1
B2	Proprietar neidentificat.	A1

C. Partea III. SARCINI .

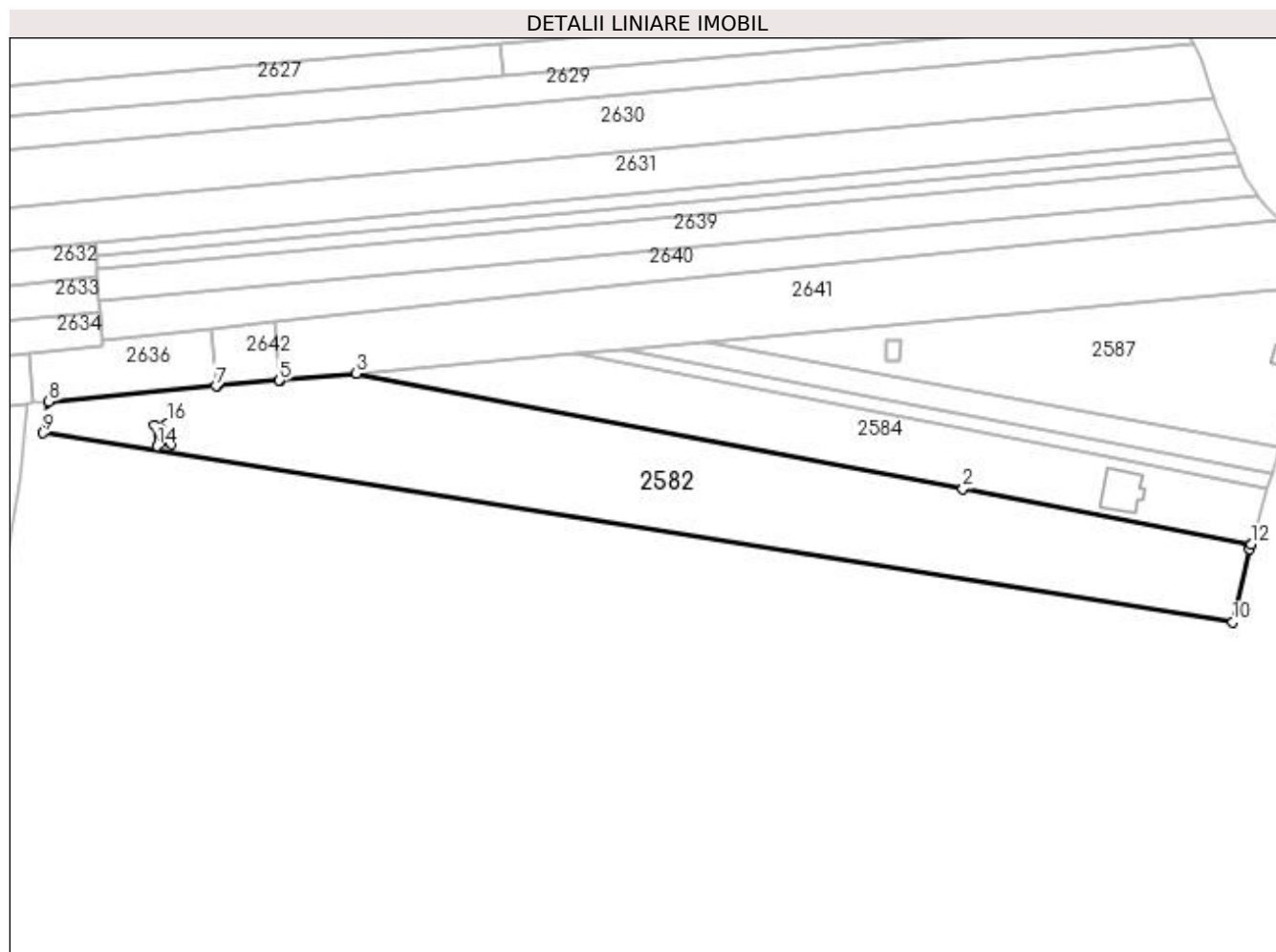
Inscrieri privind dezmembramintele dreptului de proprietate, drepturi reale de garanție și sarcini	Referințe
NU SUNT	

Anexa Nr. 1 La Partea I

Teren

Nr cadastral	Suprafața (mp)*	Observații / Referințe
	8.595	

* Suprafața este determinată în planul de proiecție Stereo 70.



Date referitoare la teren

Crt	Categorie folosință	Intra vilan	Suprafața (mp)	Tarla	Parcelă	Nr. topo	Observații / Referințe
1	arabil	DA	8.595	11	141	-	

Lungime Segmente

1) Valorile lungimilor segmentelor sunt obținute din proiecție în plan.

Punct început	X / Y	Punct sfârșit	X / Y	Lungime segment (** (m)
1	594.774,003 688.075,807	2	594.691,975 688.091,502	83.516
2	594.691,975 688.091,502	3	594.519,32 688.124,388	175.759
3	594.519,32 688.124,388	4	594.497,549 688.122,417	21.86
4	594.497,549 688.122,417	5	594.497,355 688.122,399	0.195
5	594.497,355 688.122,399	6	594.479,563 688.120,788	17.865

Punct început	X / Y	Punct sfârșit	X / Y	Lungime segment (** (m)
6	594.479,563 688.120,788	7	594.479,296 688.120,764	0.268
7	594.479,296 688.120,764	8	594.431,717 688.116,456	47.774
8	594.431,717 688.116,456	9	594.430,128 688.107,481	9.115
9	594.430,128 688.107,481	10	594.768,751 688.053,566	342.888
10	594.768,751 688.053,566	11	594.773,612 688.074,504	21.495
11	594.773,612 688.074,504	12	594.774,003 688.075,807	1.36
12	594.774,003 688.075,807	13	594.466,576 688.104,281	308.743
13	594.466,576 688.104,281	14	594.462,623 688.103,675	3.999
14	594.462,623 688.103,675	15	594.461,714 688.109,606	6.0
15	594.461,714 688.109,606	16	594.465,668 688.110,212	4.0
16	594.465,668 688.110,212	1	594.466,576 688.104,281	6.0

** Lungimile segmentelor sunt determinate în planul de proiecție Stereo 70 și sunt rotunjite la 1 milimetru.

*** Distanța dintre puncte este formată din segmente cumulate ce sunt mai mici decât valoarea 1 milimetru.

**DATE DESPRE IMOBILUL NR. 2583**

Oficiul de Cadastru și Publicitate Imobiliară SUCEAVA
Biroul de Cadastru și Publicitate Imobiliară Suceava

A. Partea I. Descrierea imobilului

TEREN Intravilan

Adresa: Loc. Suceava, Jud. Suceava

Nr. Crt	Nr cadastral Nr. topografic	Suprafața* (mp)	Observații / Referințe
A1		24	Sector cadastral:7 Teren neimprejmuit;

B. Partea II. Proprietari și acte

Inscrieri privitoare la dreptul de proprietate și alte drepturi reale		Referințe
/		
Act Normativ nr. 1705, din 29/11/2006 emis de GUVERNUL ROMANIEI;		
B1	Intabulare, drept de PROPRIETATE, dobandit prin Lege, cota actuala 1/1 1) STATUL ROMAN, CIF:9999999999999	A1
Act Administrativ nr. 1, din 29/06/2004 emis de MEC;		
B2	Intabulare, drept de CONCESIUNE pe o perioadă de 49 ani, cota actuala 1/1 1) COMPANIA NAȚIONALĂ DE TRANSPORT AL ENERGIEI ELECTRICE TRANSELECTRICA SA, CIF: 13328043	A1

C. Partea III. SARCINI .

Inscrieri privind dezmembramintele dreptului de proprietate, drepturi reale de garanție și sarcini	Referințe
NU SUNT	

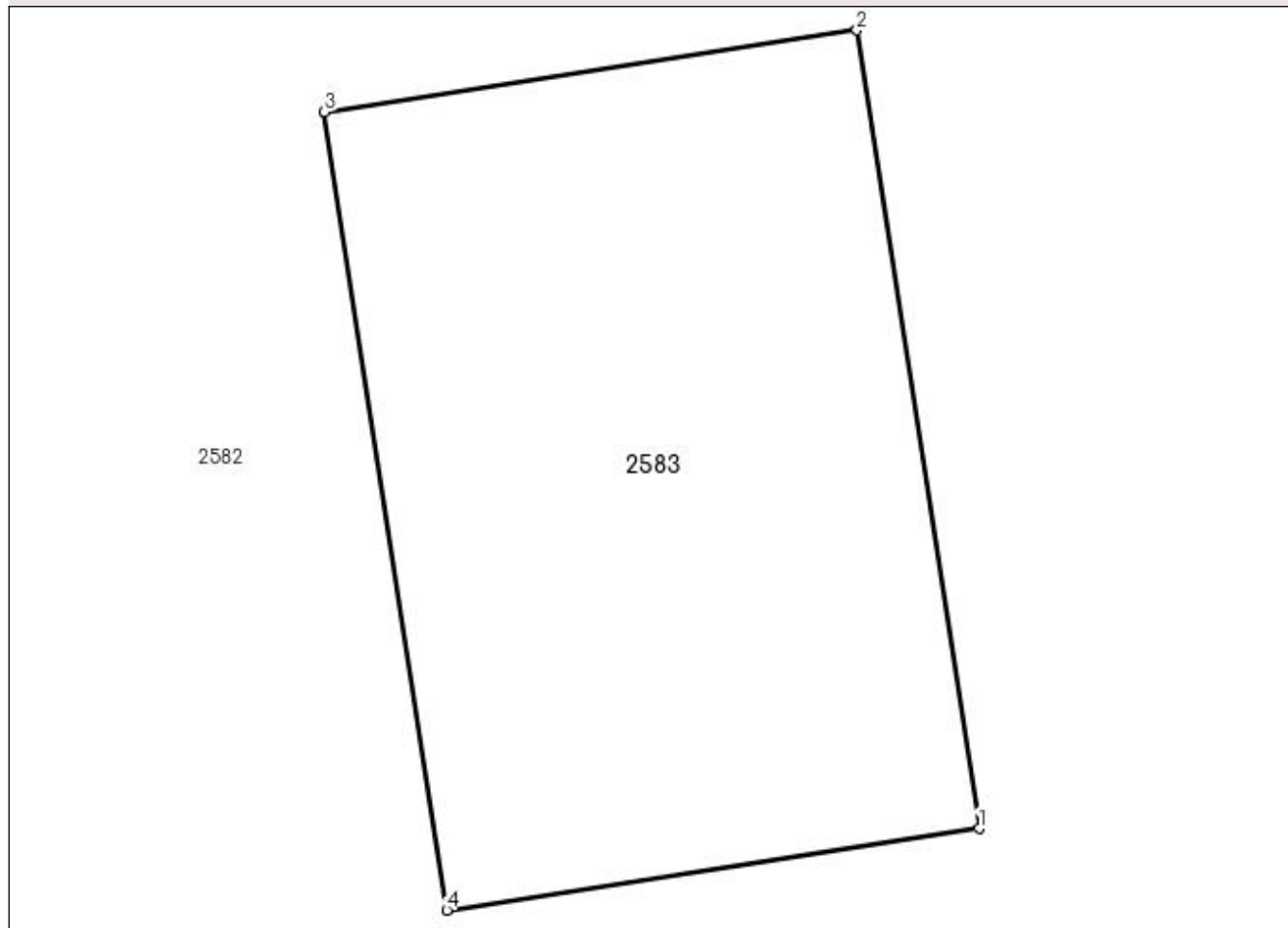
Anexa Nr. 1 La Partea I

Teren

Nr cadastral	Suprafața (mp)*	Observații / Referințe
	24	

* Suprafața este determinată în planul de proiecție Stereo 70.

DETALII LINIARE IMOBIL



Date referitoare la teren

Crt	Categorie folosință	Intra vilan	Suprafața (mp)	Tarla	Parcelă	Nr. topo	Observații / Referințe
1	curți constructii	DA	24	11	141	-	

Lungime Segmente

1) Valorile lungimilor segmentelor sunt obținute din proiecție în plan.

Punct început	X / Y	Punct sfârșit	X / Y	Lungime segment (** (m)
1	594.466,576 688.104,281	2	594.465,668 688.110,212	6.0
2	594.465,668 688.110,212	3	594.461,714 688.109,606	4.0
3	594.461,714 688.109,606	4	594.462,623 688.103,675	6.0
4	594.462,623 688.103,675	1	594.466,576 688.104,281	3.999

**** Lungimile segmentelor sunt determinate în planul de proiecție Stereo 70 și sunt rotunjite la 1 milimetru.**

***** Distanța dintre puncte este formată din segmente cumulate ce sunt mai mici decât valoarea 1 milimetru.**

**DATE DESPRE IMOBILUL NR. 2584**

Oficiul de Cadastru și Publicitate Imobiliară SUCEAVA
Biroul de Cadastru și Publicitate Imobiliară Suceava

A. Partea I. Descrierea imobilului

TEREN Intravilan

Adresa: Loc. Suceava, Jud. Suceava

Nr. Crt	Nr cadastral Nr. topografic	Suprafața* (mp)	Observații / Referințe
A1	53675	3.900	Sector cadastral:7 Teren neimprejmuit;

B. Partea II. Proprietari și acte

Inscrieri privitoare la dreptul de proprietate și alte drepturi reale	Referințe
46491 / 26/08/2019	
Act Notarial nr. Contract de donație nr. 3308, din 23/08/2019 emis de BIN ILIE VALERIANA;	
B5	A1
Intabulare, drept de PROPRIETATE, dobandit prin Conventie, cota actuala 1/1 1) ANDREI RAHELA, bun propriu	

C. Partea III. SARCINI .

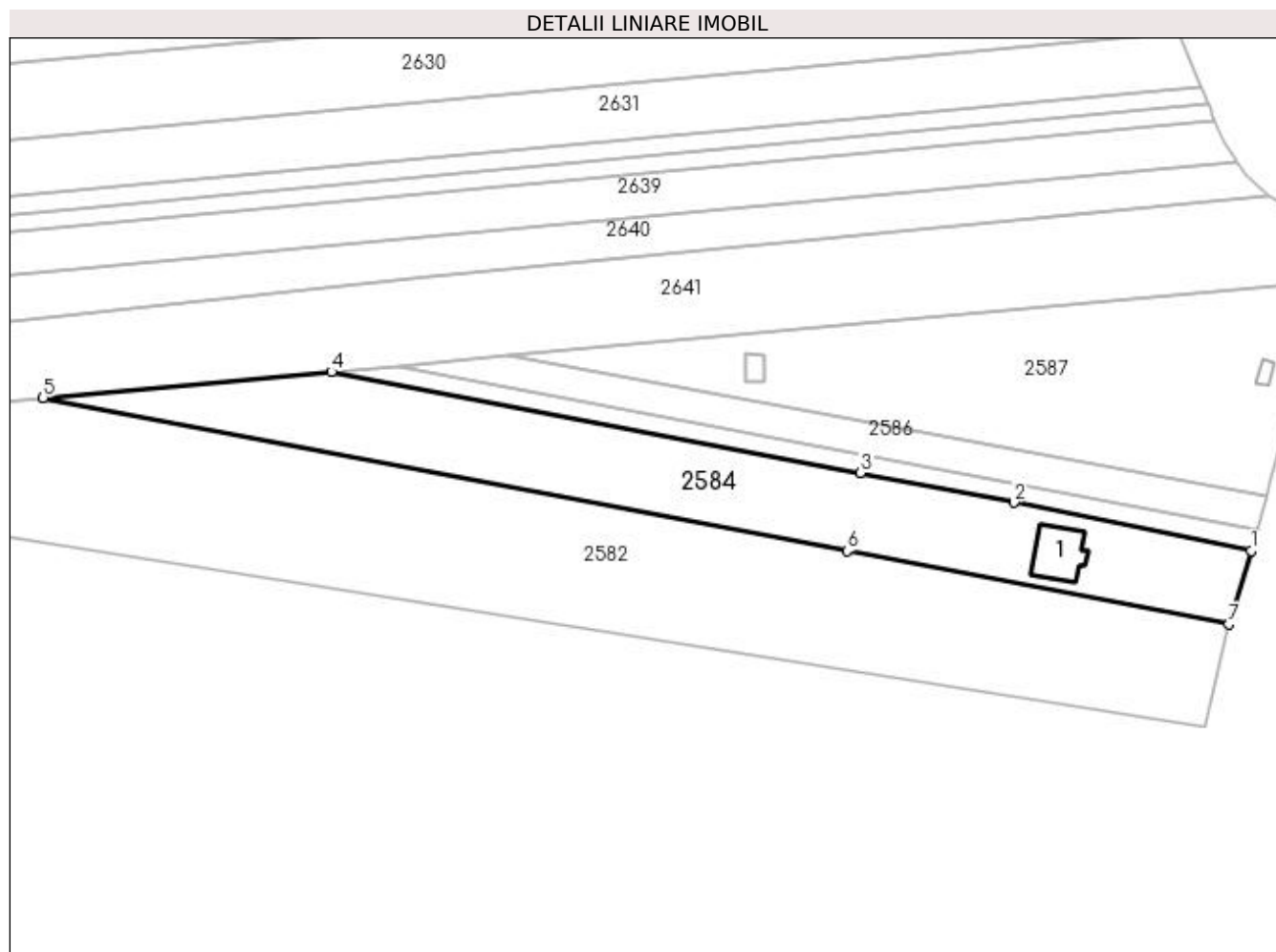
Inscrieri privind dezmembramintele dreptului de proprietate, drepturi reale de garanție și sarcini	Referințe
NU SUNT	

Anexa Nr. 1 La Partea I

Teren

Nr cadastral	Suprafața (mp)*	Observații / Referințe
53675	3.900	

* Suprafața este determinată în planul de proiecție Stereo 70.



Date referitoare la teren

Crt	Categorie folosință	Intra vilan	Suprafața (mp)	Tarla	Parcelă	Nr. topo	Observații / Referințe
1	curți constructii	DA	1.167	11	141	-	
2	arabil	DA	2.733	11	141	-	

Date referitoare la construcții

Crt	Număr	Destinație construcție	Supraf. (mp)	Situație juridică	Observații / Referințe
A1.1		construcții de locuințe	114	Fara acte	Nr. niveluri:1; S. construita la sol:114 mp; Locuință.

Lungime Segmente

1) Valorile lungimilor segmentelor sunt obținute din proiecție în plan.

Punct început	X / Y	Punct sfârșit	X / Y	Lungime segment (** (m)
1	594.778,725 688.091,532	2	594.727,755 688.101,894	52.013
2	594.727,755 688.101,894	3	594.694,793 688.108,268	33.573
3	594.694,793 688.108,268	4	594.581,269 688.129,967	115.579

Punct început	X / Y	Punct sfârșit	X / Y	Lungime segment (** (m)
4	594.581,269 688.129,967	5	594.519,32 688.124,388	62.2
5	594.519,32 688.124,388	6	594.691,975 688.091,502	175.759
6	594.691,975 688.091,502	7	594.774,003 688.075,807	83.516
7	594.774,003 688.075,807	1	594.778,725 688.091,532	16.419

** Lungimile segmentelor sunt determinate în planul de proiecție Stereo 70 și sunt rotunjite la 1 milimetru.

*** Distanța dintre puncte este formată din segmente cumulate ce sunt mai mici decât valoarea 1 milimetru.

**DATE DESPRE IMOBILUL NR. 2585**

Oficiul de Cadastru și Publicitate Imobiliară SUCEAVA
Biroul de Cadastru și Publicitate Imobiliară Suceava

A. Partea I. Descrierea imobilului

TEREN Intravilan

Adresa: Loc. Suceava, Jud. Suceava

Nr. Crt	Nr cadastral Nr. topografic	Suprafața* (mp)	Observații / Referințe
A1	36510	790	Sector cadastral:7 Teren neimprejmuit;

B. Partea II. Proprietari și acte

Inscrieri privitoare la dreptul de proprietate și alte drepturi reale		Referințe
24661 / 04/08/2010		
Act Notarial nr. act de partaj nr.2227, din 21/07/2004 emis de BNP MIRCEA-EUGEN BOBRIC;		
B6	Intabulare, drept de PROPRIETATE, dobandit prin Conventie, cota actuala 1/1 1) IACOB LAVINIA	A1

C. Partea III. SARCINI .

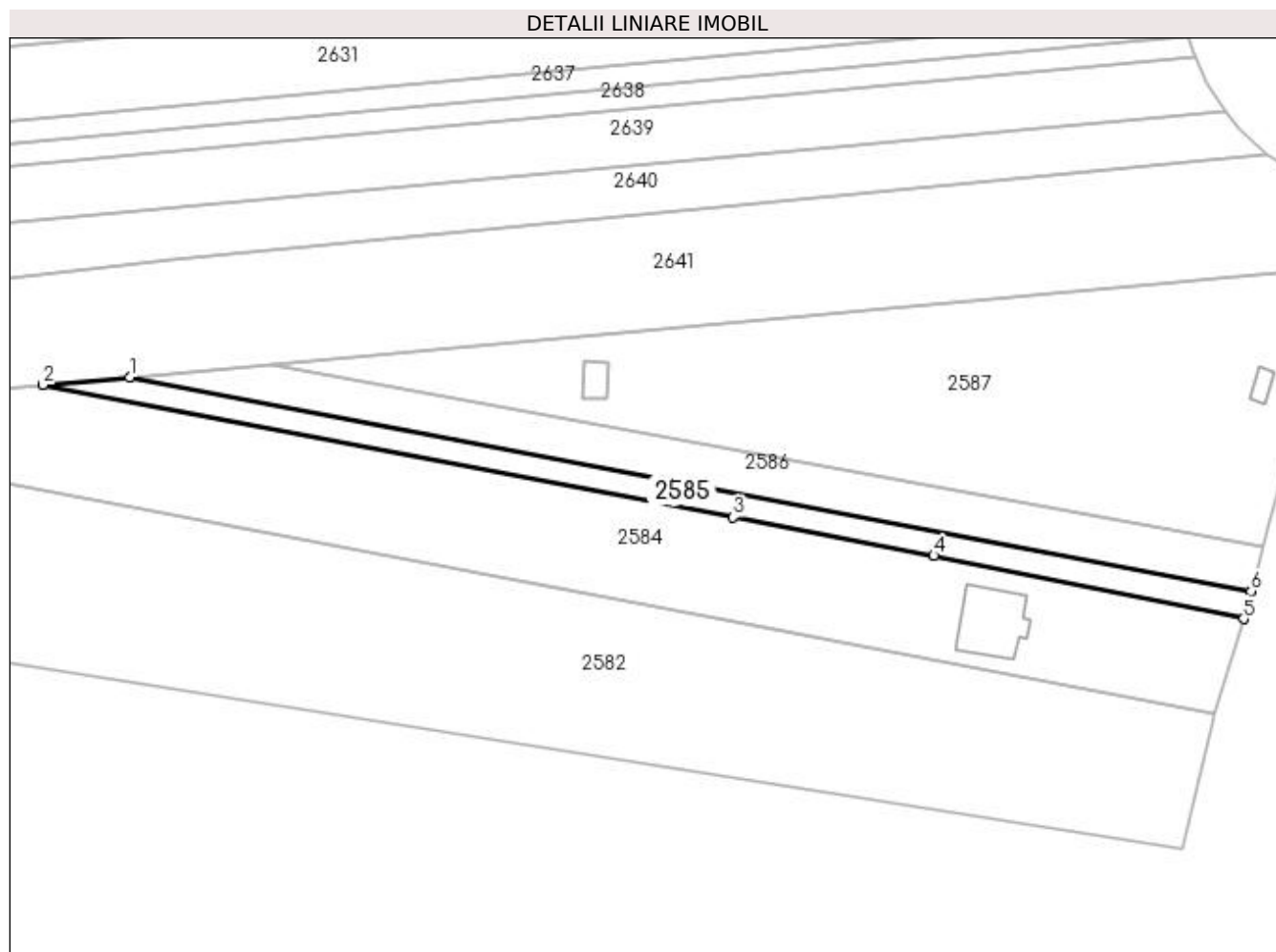
Inscrieri privind dezmembramintele dreptului de proprietate, drepturi reale de garanție și sarcini	Referințe
NU SUNT	

Anexa Nr. 1 La Partea I

Teren

Nr cadastral	Suprafața (mp)*	Observații / Referințe
36510	790	

* Suprafața este determinată în planul de proiecție Stereo 70.



Date referitoare la teren

Crt	Categorie folosință	Intravilan	Suprafața (mp)	Tarla	Parcelă	Nr. topo	Observații / Referințe
1	arabil	DA	790	11	141	-	

Lungime Segmente

1) Valorile lungimilor segmentelor sunt obținute din proiecție în plan.

Punct început	X / Y	Punct sfârșit	X / Y	Lungime segment (** (m)
1	594.595,492 688.131,247	2	594.581,269 688.129,967	14.28
2	594.581,269 688.129,967	3	594.694,793 688.108,268	115.579
3	594.694,793 688.108,268	4	594.727,755 688.101,894	33.573
4	594.727,755 688.101,894	5	594.778,725 688.091,532	52.013
5	594.778,725 688.091,532	6	594.779,969 688.096,044	4.68

Punct început	X / Y	Punct sfârșit	X / Y	Lungime segment (** (m)
6	594.779,969 688.096,044	1	594.595,492 688.131,247	187.806

** Lungimile segmentelor sunt determinate în planul de proiecție Stereo 70 și sunt rotunjite la 1 milimetru.

*** Distanța dintre puncte este formată din segmente cumulate ce sunt mai mici decât valoarea 1 milimetru.

**DATE DESPRE IMOBILUL NR. 2586**

Oficiul de Cadastru și Publicitate Imobiliară SUCEAVA
Biroul de Cadastru și Publicitate Imobiliară Suceava

A. Partea I. Descrierea imobilului

TEREN Intravilan

Adresa: Loc. Suceava, Jud. Suceava

Nr. Crt	Nr cadastral Nr. topografic	Suprafața* (mp)	Observații / Referințe
A1	36590	1.243	Sector cadastral:7 Teren neimprejmuit;

B. Partea II. Proprietari și acte

Inscrieri privitoare la dreptul de proprietate și alte drepturi reale		Referințe
24664 / 04/08/2010		
Act Notarial nr. act de partaj nr. 2227, din 21/07/2004 emis de BNP MIRCEA-EUGEN BOBRIC;		
B6	Intabulare, drept de PROPRIETATE, dobandit prin Conventie, cota actuala 1/1 1) VOIN VIORICA-ADRIANA	A1

C. Partea III. SARCINI .

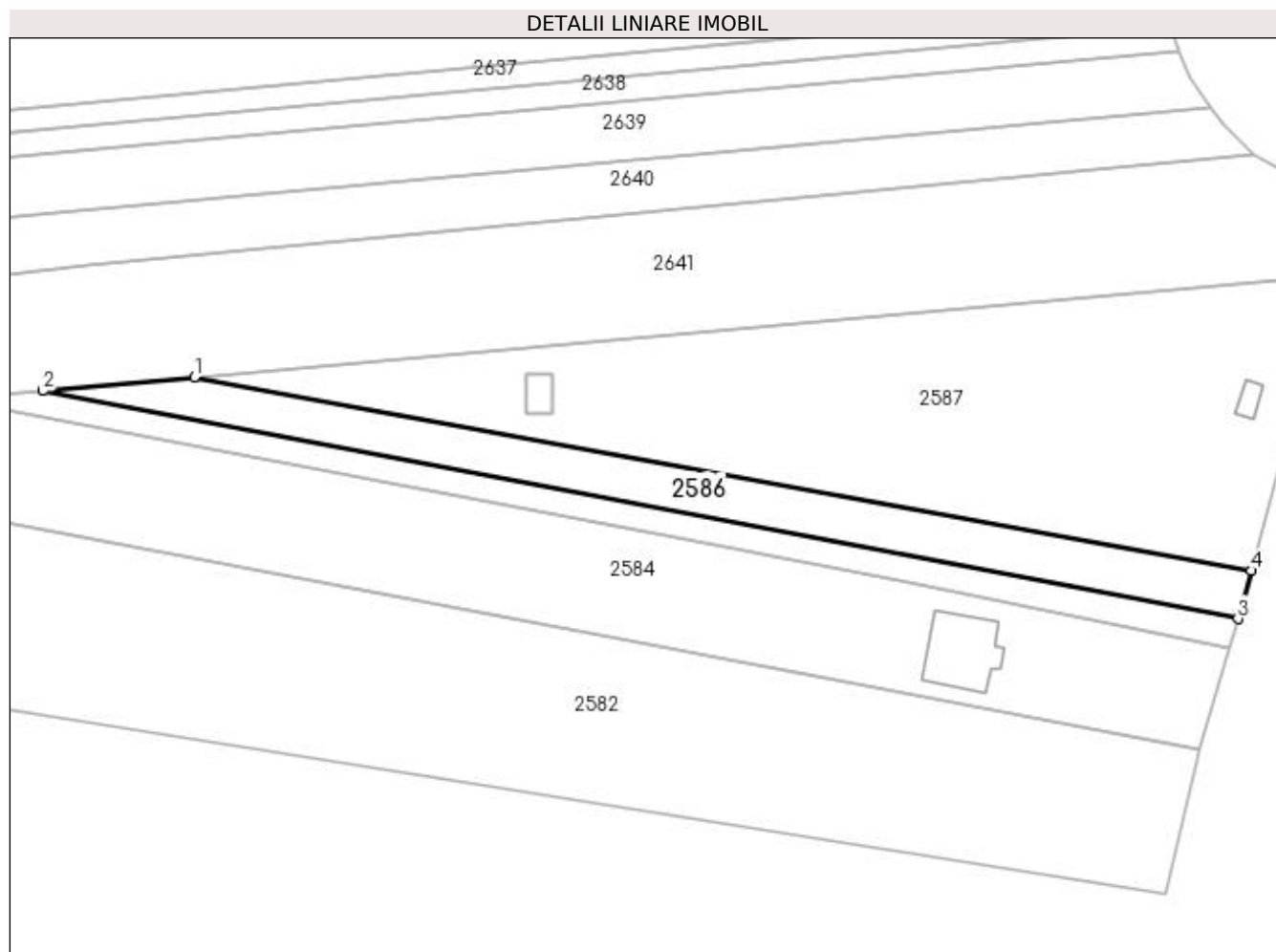
Inscrieri privind dezmembramintele dreptului de proprietate, drepturi reale de garanție și sarcini	Referințe
NU SUNT	

Anexa Nr. 1 La Partea I

Teren

Nr cadastral	Suprafața (mp)*	Observații / Referințe
36590	1.243	

* Suprafața este determinată în planul de proiecție Stereo 70.



Date referitoare la teren

Crt	Categorie folosință	Intra vilan	Suprafața (mp)	Tarla	Parcelă	Nr. topo	Observații / Referințe
1	arabil	DA	1.243	11	141	-	

Lungime Segmente

1) Valorile lungimilor segmentelor sunt obținute din proiecție în plan.

Punct început	X / Y	Punct sfârșit	X / Y	Lungime segment (** (m)
1	594.618,856 688.133,351	2	594.595,492 688.131,247	23.459
2	594.595,492 688.131,247	3	594.779,969 688.096,044	187.806
3	594.779,969 688.096,044	4	594.782,022 688.103,484	7.718
4	594.782,022 688.103,484	1	594.618,856 688.133,351	165.877

**** Lungimile segmentelor sunt determinate în planul de proiecție Stereo 70 și sunt rotunjite la 1 milimetru.**

***** Distanța dintre puncte este formată din segmente cumulate ce sunt mai mici decât valoarea 1 milimetru.**

**DATE DESPRE IMOBILUL NR. 2587**

Oficiul de Cadastru și Publicitate Imobiliară SUCEAVA
Biroul de Cadastru și Publicitate Imobiliară Suceava

A. Partea I. Descrierea imobilului

TEREN Intravilan

Adresa: Loc. Suceava, Jud. Suceava

Nr. Crt	Nr cadastral Nr. topografic	Suprafața* (mp)	Observații / Referințe
A1		3.876	Sector cadastral:7 Teren neimprejmuit;

B. Partea II. Proprietari și acte

Inscrieri privitoare la dreptul de proprietate și alte drepturi reale		Referințe
/		
Act Normativ nr. Legea 7, din 13/03/1996 emis de PARLAMENTUL ROMANIEI;		
B1	Inscrierea provizorie, drept de PROPRIETATE, dobandit prin Lege, cota actuala 1/1 1) NEIDENTIFICAT NEIDENTIFICAT	A1
B2	Proprietar neidentificat.	A1

C. Partea III. SARCINI .

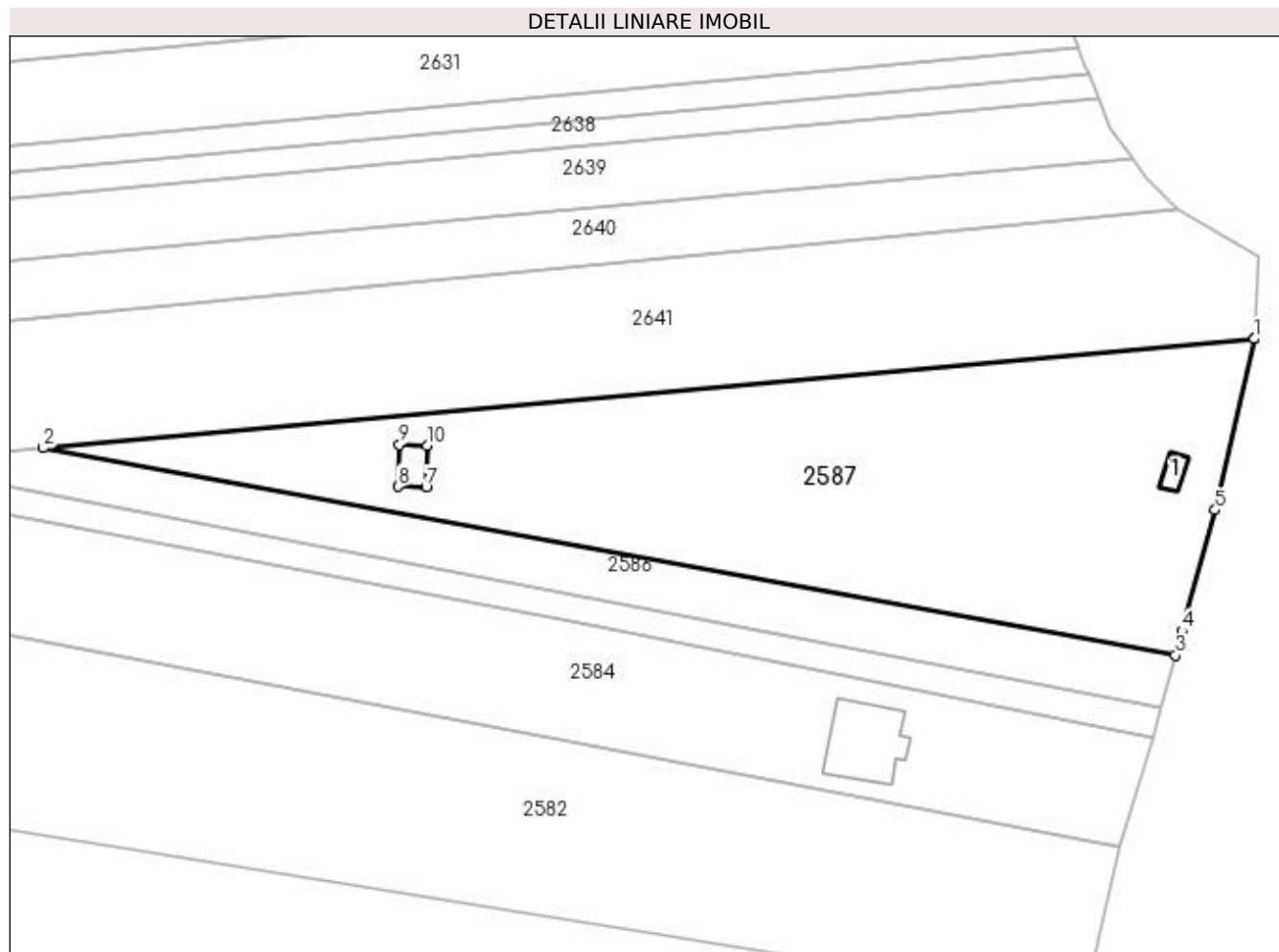
Inscrieri privind dezmembramintele dreptului de proprietate, drepturi reale de garanție și sarcini	Referințe
NU SUNT	

Anexa Nr. 1 La Partea I

Teren

Nr cadastral	Suprafața (mp)*	Observații / Referințe
	3.876	

* Suprafața este determinată în planul de proiecție Stereo 70.



Date referitoare la teren

Crt	Categorie folosință	Intra vilan	Suprafața (mp)	Tarla	Parcelă	Nr. topo	Observații / Referințe
1	curți constructii	DA	18	11	141	-	
2	arabil	DA	3.858	11	141	-	

Date referitoare la construcții

Crt	Număr	Destinație construcție	Supraf. (mp)	Situație juridică	Observații / Referințe
A1.1		construcții industriale și edilitare	15	Fara acte	Nr. niveluri:1; S. construita la sol:15 mp; Post trafo 372.

Lungime Segmente

1) Valorile lungimilor segmentelor sunt obținute din proiecție în plan.

Punct început	X / Y	Punct sfârșit	X / Y	Lungime segment (** (m)
1	594.793,359 688.149,068	2	594.618,856 688.133,351	175.209
2	594.618,856 688.133,351	3	594.782,022 688.103,484	165.877

Punct început	X / Y	Punct sfârșit	X / Y	Lungime segment (** (m)
3	594.782,022 688.103,484	4	594.782,947 688.106,954	3.591
4	594.782,947 688.106,954	5	594.787,753 688.124,397	18.093
5	594.787,753 688.124,397	6	594.793,359 688.149,068	25.3
6	594.793,359 688.149,068	7	594.674,026 688.127,7	121.231
7	594.674,026 688.127,7	8	594.670,027 688.127,804	4.0
8	594.670,027 688.127,804	9	594.670,183 688.133,802	6.0
9	594.670,183 688.133,802	10	594.674,182 688.133,698	4.0
10	594.674,182 688.133,698	1	594.674,026 688.127,7	6.0

** Lungimile segmentelor sunt determinate în planul de proiecție Stereo 70 și sunt rotunjite la 1 milimetru.

*** Distanța dintre puncte este formată din segmente cumulate ce sunt mai mici decât valoarea 1 milimetru.

**DATE DESPRE IMOBILUL NR. 2588**

Oficiul de Cadastru și Publicitate Imobiliară SUCEAVA
Biroul de Cadastru și Publicitate Imobiliară Suceava

A. Partea I. Descrierea imobilului

TEREN Intravilan

Adresa: Loc. Suceava, Jud. Suceava

Nr. Crt	Nr cadastral Nr. topografic	Suprafața* (mp)	Observații / Referințe
A1		24	Sector cadastral:7 Teren neimprejmuit;

B. Partea II. Proprietari și acte

Inscrieri privitoare la dreptul de proprietate și alte drepturi reale		Referințe
/		
Act Normativ nr. 1705, din 29/11/2006 emis de GUVERNUL ROMANIEI;		
B1	Intabulare, drept de PROPRIETATE, dobândit prin Lege, cota actuala 1/1 1) STATUL ROMAN, CIF:9999999999999	A1
Act Administrativ nr. 1, din 29/06/2004 emis de MEC;		
B2	Intabulare, drept de CONCESIUNE pe o perioadă de 49 ani, cota actuala 1/1 1) COMPANIA NAȚIONALĂ DE TRANSPORT AL ENERGIEI ELECTRICE TRANSELECTRICA SA, CIF: 13328043	A1

C. Partea III. SARCINI .

Inscrieri privind dezmembramintele dreptului de proprietate, drepturi reale de garanție și sarcini	Referințe
NU SUNT	

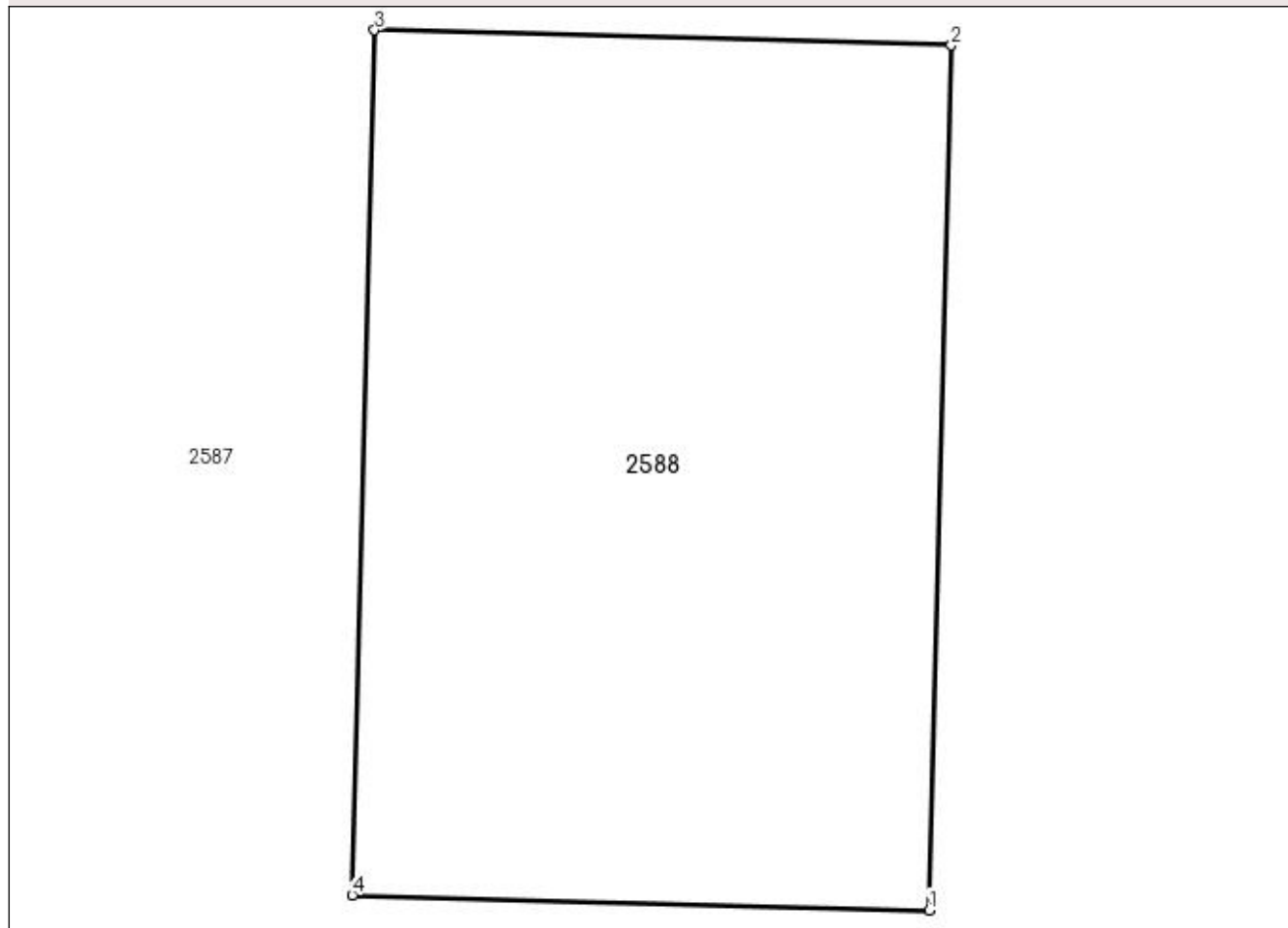
Anexa Nr. 1 La Partea I

Teren

Nr cadastral	Suprafața (mp)*	Observații / Referințe
	24	

* Suprafața este determinată în planul de proiecție Stereo 70.

DETALII LINIARE IMOBIL



Date referitoare la teren

Crt	Categorie folosință	Intra vilan	Suprafața (mp)	Tarla	Parcelă	Nr. topo	Observații / Referințe
1	curți constructii	DA	24	11	141	-	Stâlp electric.

Lungime Segmente

1) Valorile lungimilor segmentelor sunt obținute din proiecție în plan.

Punct început	X / Y	Punct sfârșit	X / Y	Lungime segment (** (m)
1	594.674,026 688.127,7	2	594.674,182 688.133,698	6.0
2	594.674,182 688.133,698	3	594.670,183 688.133,802	4.0
3	594.670,183 688.133,802	4	594.670,027 688.127,804	6.0
4	594.670,027 688.127,804	1	594.674,026 688.127,7	4.0

**** Lungimile segmentelor sunt determinate în planul de proiecție Stereo 70 și sunt rotunjite la 1 milimetru.**

***** Distanța dintre puncte este formată din segmente cumulate ce sunt mai mici decât valoarea 1 milimetru.**

**DATE DESPRE IMOBILUL NR. 2589**

Oficiul de Cadastru și Publicitate Imobiliară SUCEAVA
Biroul de Cadastru și Publicitate Imobiliară Suceava

A. Partea I. Descrierea imobilului

TEREN Necunoscut

Adresa: Loc. Suceava, Jud. Suceava

Nr. Crt	Nr cadastral Nr. topografic	Suprafața* (mp)	Observații / Referințe
A1		1.205	Sector cadastral:7 Teren neimprejmuit; Imobil traversat de limita administrativa dintre UAT Suceava si UAT Mitocu Dragomirnei.

B. Partea II. Proprietari și acte

Inscrieri privitoare la dreptul de proprietate și alte drepturi reale		Referințe
/		
Act Normativ nr. Legea 7, din 13/03/1996 emis de PARLAMENTUL ROMANIEI;		
B1	Inscrierea provizorie, drept de PROPRIETATE, dobandit prin Lege, cota actuala 1/1 1) NEIDENTIFICAT NEIDENTIFICAT	A1
B2	Proprietar neidentificat.	A1

C. Partea III. SARCINI .

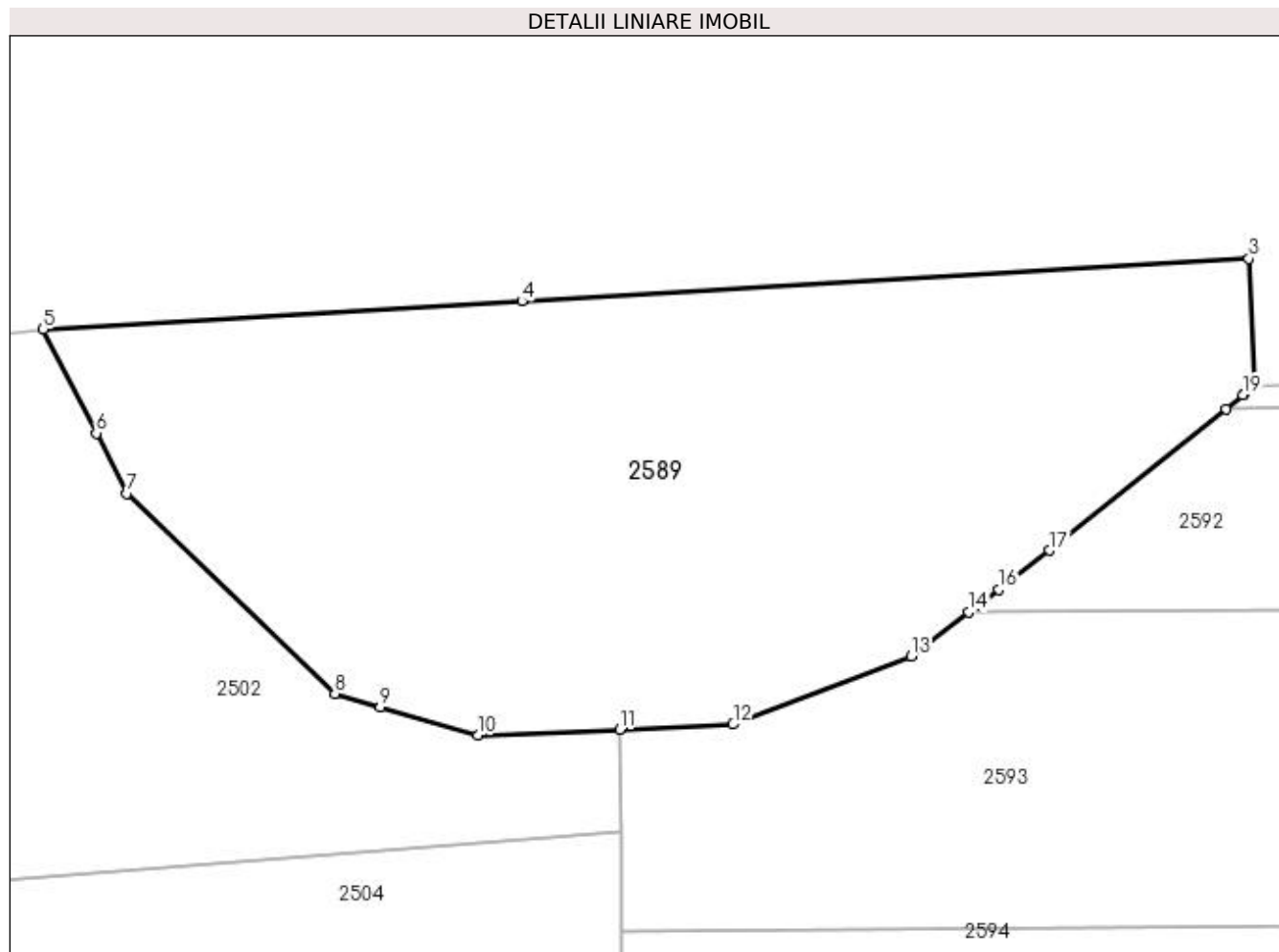
Inscrieri privind dezmembramintele dreptului de proprietate, drepturi reale de garanție și sarcini	Referințe
NU SUNT	

Anexa Nr. 1 La Partea I

Teren

Nr cadastral	Suprafața (mp)*	Observații / Referințe
	1.205	Imobil traversat de limita administrativa dintre UAT Suceava si UAT Mitocu Dragomirnei.

* Suprafața este determinată în planul de proiecție Stereo 70.



Date referitoare la teren

Crt	Categorie folosință	Intra vilan	Suprafața (mp)	Tarla	Parcelă	Nr. topo	Observații / Referințe
1	padure	DA	773	38	498, 495	-	
2	padure	NU	432	38	498, 495	-	

Lungime Segmente

1) Valorile lungimilor segmentelor sunt obținute din proiecție în plan.

Punct început	X / Y	Punct sfârșit	X / Y	Lungime segment (** (m)
1	594.347,069 688.496,654	2	594.347,62 688.497,098	0.708
2	594.347,62 688.497,098	3	594.347,328 688.504,154	7.062
3	594.347,328 688.504,154	4	594.307,049 688.501,793	40.348
4	594.307,049 688.501,793	5	594.280,524 688.500,238	26.571

Punct început	X / Y	Punct sfârșit	X / Y	Lungime segment (** (m)
5	594.280,524 688.500,238	6	594.283,461 688.494,484	6.46
6	594.283,461 688.494,484	7	594.285,166 688.491,145	3.749
7	594.285,166 688.491,145	8	594.296,684 688.480,059	15.986
8	594.296,684 688.480,059	9	594.299,204 688.479,323	2.625
9	594.299,204 688.479,323	10	594.304,608 688.477,743	5.63
10	594.304,608 688.477,743	11	594.312,466 688.478,082	7.865
11	594.312,466 688.478,082	12	594.318,751 688.478,353	6.291
12	594.318,751 688.478,353	13	594.328,626 688.482,132	10.573
13	594.328,626 688.482,132	14	594.331,823 688.484,568	4.019
14	594.331,823 688.484,568	15	594.332,299 688.484,931	0.599
15	594.332,299 688.484,931	16	594.333,465 688.485,819	1.466
16	594.333,465 688.485,819	17	594.336,307 688.487,984	3.573
17	594.336,307 688.487,984	18	594.346,055 688.495,838	12.518
18	594.346,055 688.495,838	19	594.347,011 688.496,607	1.227
19	594.347,011 688.496,607	1	594.347,069 688.496,654	0.075

** Lungimile segmentelor sunt determinate în planul de proiecție Stereo 70 și sunt rotunjite la 1 milimetru.

*** Distanța dintre puncte este formată din segmente cumulate ce sunt mai mici decât valoarea 1 milimetru.

**DATE DESPRE IMOBILUL NR. 2590**

Oficiul de Cadastru și Publicitate Imobiliară SUCEAVA
Biroul de Cadastru și Publicitate Imobiliară Suceava

A. Partea I. Descrierea imobilului

TEREN Necunoscut

Adresa: Loc. Suceava, Jud. Suceava

Nr. Crt	Nr cadastral Nr. topografic	Suprafața* (mp)	Observații / Referințe
A1	60523	4.500	Sector cadastral:7 Teren neimprejmuit; Imobil traversat de limita UAT Suceava si UAT Mitocu Dragomirnei

B. Partea II. Proprietari și acte

Inscrieri privitoare la dreptul de proprietate și alte drepturi reale		Referințe
2766 / 16/01/2024		
Act Notarial nr. 1755, din 31/05/2004 emis de NP MIRCEA-EUGEN BOBRIC (Contract de Vanzare-Cumparare);		
B2	Intabulare, drept de PROPRIETATE bun comun in devalmasie cu titlu de cumparare, dobandit prin Conventie, cota actuala 1/1	A1
	1) GORGAN RODICA 2) GORGAN MIHAI	

C. Partea III. SARCINI .

Inscrieri privind dezmembramintele dreptului de proprietate, drepturi reale de garanție și sarcini	Referințe
NU SUNT	

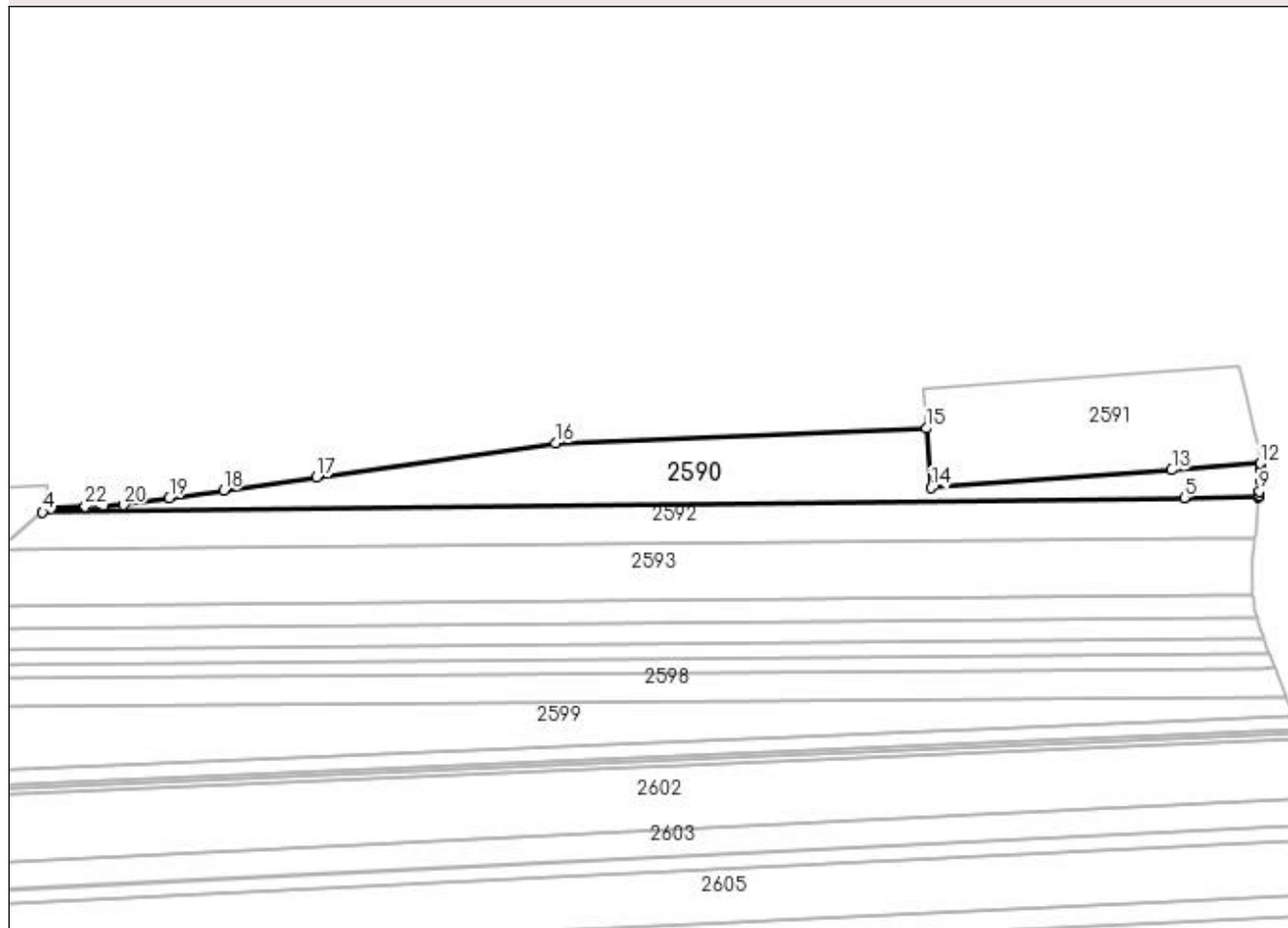
Anexa Nr. 1 La Partea I

Teren

Nr cadastral	Suprafața (mp)*	Observații / Referințe
60523	4.500	Imobil traversat de limita UAT Suceava si UAT Mitocu Dragomirnei

* Suprafața este determinată în planul de proiecție Stereo 70.

DETALII LINIARE IMOBIL



Date referitoare la teren

Crt	Categorie folosință	Intravilan	Suprafața (mp)	Tarla	Parcelă	Nr. topo	Observații / Referințe
1	arabil	DA	4.197	38	495	-	
2	arabil	NU	303	38	495	-	

Lungime Segmente

1) Valorile lungimilor segmentelor sunt obținute din proiecție în plan.

Punct început	X / Y	Punct sfârșit	X / Y	Lungime segment (** (m)
1	594.347,62 688.497,098	2	594.347,069 688.496,654	0.708
3	594.347,011 688.496,607	4	594.346,055 688.495,838	1.227
5	594.695,224 688.500,2	6	594.718,009 688.500,485	22.787
7	594.718,018 688.500,54	8	594.718,07 688.500,877	0.341

Punct început	X / Y	Punct sfârșit	X / Y	Lungime segment (** (m)
2	594.347,069 688.496,654	3	594.347,011 688.496,607	0.075
4	594.346,055 688.495,838	5	594.695,224 688.500,2	349.196
6	594.718,009 688.500,485	7	594.718,018 688.500,54	0.056
8	594.718,07 688.500,877	9	594.718,278 688.502,229	1.368

Punct început	X / Y	Punct sfârșit	X / Y	Lungime segment (** (m))
9	594.718,278 688.502,229	10	594.718,701 688.504,978	2.781
11	594.718,567 688.508,982	12	594.718,511 688.510,662	1.681
13	594.691,399 688.508,673	14	594.617,778 688.503,271	73.819
15	594.616,379 688.521,418	16	594.502,963 688.516,828	113.509
17	594.429,911 688.506,556	18	594.401,422 688.502,55	28.769
19	594.384,856 688.500,06	20	594.370,878 688.497,959	14.135
21	594.364,686 688.497,73	22	594.359,113 688.497,523	5.577

Punct început	X / Y	Punct sfârșit	X / Y	Lungime segment (** (m))
10	594.718,701 688.504,978	11	594.718,567 688.508,982	4.006
12	594.718,511 688.510,662	13	594.691,399 688.508,673	27.185
14	594.617,778 688.503,271	15	594.616,379 688.521,418	18.201
16	594.502,963 688.516,828	17	594.429,911 688.506,556	73.771
18	594.401,422 688.502,55	19	594.384,856 688.500,06	16.752
20	594.370,878 688.497,959	21	594.364,686 688.497,73	6.196
22	594.359,113 688.497,523	1	594.347,62 688.497,098	11.501

** Lungimile segmentelor sunt determinate în planul de proiecție Stereo 70 și sunt rotunjite la 1 milimetru.

*** Distanța dintre puncte este formată din segmente cumulate ce sunt mai mici decât valoarea 1 milimetru.

**DATE DESPRE IMOBILUL NR. 2591**

Oficiul de Cadastru și Publicitate Imobiliară SUCEAVA
Biroul de Cadastru și Publicitate Imobiliară Suceava

A. Partea I. Descrierea imobilului

TEREN Necunoscut

Adresa: Loc. Suceava, Jud. Suceava

Nr. Crt	Nr cadastral Nr. topografic	Suprafața* (mp)	Observații / Referințe
A1	60478	3.000	Sector cadastral:7 Teren neimprejmuit; Imobil traversat de limita administrativa dintre UAT Suceava si UAT Mitocu Dragomirnei.

B. Partea II. Proprietari și acte

Inscrieri privitoare la dreptul de proprietate și alte drepturi reale	Referințe
5476 / 29/01/2024	
Act Notarial nr. partaj 2621, din 18/05/2022 emis de BUSUIOC OVIDIU;	
B13 Intabulare, drept de PROPRIETATE, dobandit prin PARTAJ, cota actuala 1/1 1) SCHMIDT MAGDALENA	A1

C. Partea III. SARCINI .

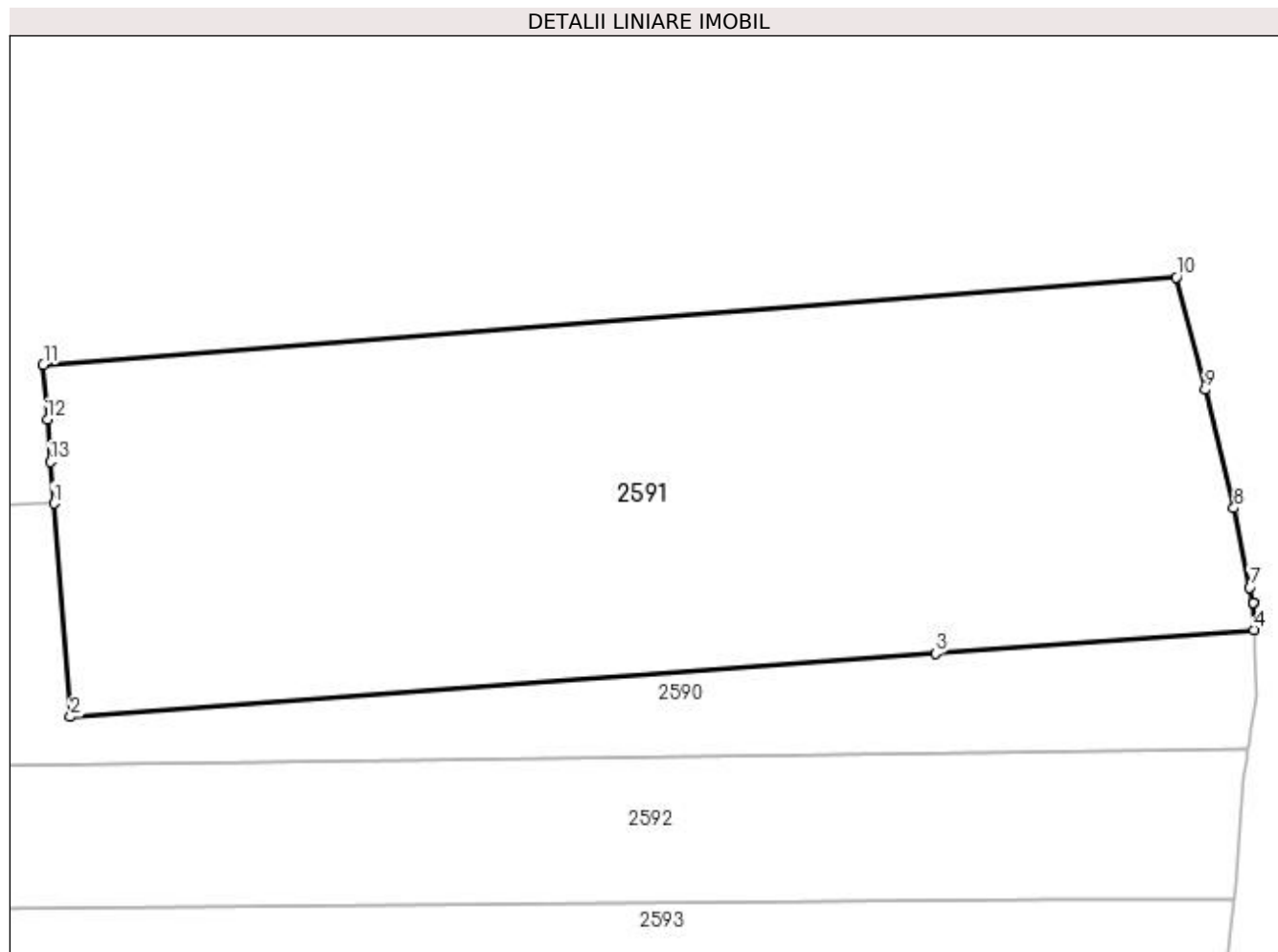
Inscrieri privind dezmembramintele dreptului de proprietate, drepturi reale de garanție și sarcini	Referințe
NU SUNT	

Anexa Nr. 1 La Partea I

Teren

Nr cadastral	Suprafața (mp)*	Observații / Referințe
60478	3.000	Imobil traversat de limita administrativa dintre UAT Suceava si UAT Mitocu Dragomirnei.

* Suprafața este determinată în planul de proiecție Stereo 70.



Date referitoare la teren

Crt	Categorie folosință	Intra vilan	Suprafața (mp)	Tarla	Parcelă	Nr. topo	Observații / Referințe
1	arabil	DA	1.610	38	495	-	
2	arabil	NU	1.390	38	495	-	

Lungime Segmente

1) Valorile lungimilor segmentelor sunt obținute din proiecție în plan.

Punct început	X / Y	Punct sfârșit	X / Y	Lungime segment (** (m)
1	594.616,379 688.521,418	2	594.617,778 688.503,271	18.201
2	594.617,778 688.503,271	3	594.691,399 688.508,673	73.819
3	594.691,399 688.508,673	4	594.718,511 688.510,662	27.185
4	594.718,511 688.510,662	5	594.718,435 688.512,952	2.291

Punct început	X / Y	Punct sfârșit	X / Y	Lungime segment (** (m)
5	594.718,435 688.512,952	6	594.718,428 688.512,985	0.034
6	594.718,428 688.512,985	7	594.718,169 688.514,274	1.315
7	594.718,169 688.514,274	8	594.716,81 688.521,023	6.884
8	594.716,81 688.521,023	9	594.714,357 688.531,096	10.367
9	594.714,357 688.531,096	10	594.711,903 688.540,672	9.885
10	594.711,903 688.540,672	11	594.615,469 688.533,232	96.721
11	594.615,469 688.533,232	12	594.615,829 688.528,558	4.688
12	594.615,829 688.528,558	13	594.616,106 688.524,959	3.61
13	594.616,106 688.524,959	1	594.616,379 688.521,418	3.552

** Lungimile segmentelor sunt determinate în planul de proiecție Stereo 70 și sunt rotunjite la 1 milimetru.

*** Distanța dintre puncte este formată din segmente cumulate ce sunt mai mici decât valoarea 1 milimetru.

**DATE DESPRE IMOBILUL NR. 2592**

Oficiul de Cadastru și Publicitate Imobiliară SUCEAVA
Biroul de Cadastru și Publicitate Imobiliară Suceava

A. Partea I. Descrierea imobilului

TEREN Necunoscut

Adresa: Loc. Suceava, Jud. Suceava

Nr. Crt	Nr cadastral Nr. topografic	Suprafața* (mp)	Observații / Referințe
A1	59194	4.500	Sector cadastral:7 Teren neimprejmuit;

B. Partea II. Proprietari și acte

Inscrieri privitoare la dreptul de proprietate și alte drepturi reale		Referințe
27729 / 21/04/2023		
Act Notarial nr. 2932, din 24/09/2012 emis de BNP BUSUIOC OVIDIU SI ANA ELENA;		
B5	Intabulare, drept de PROPRIETATE bun comun în devălmășie, dobândit prin Conventie, cota actuala 1/1 1) GORGAN RODICA 2) GORGAN MIHAI	A1

C. Partea III. SARCINI .

Inscrieri privind dezmembramintele dreptului de proprietate, drepturi reale de garanție și sarcini	Referințe
NU SUNT	

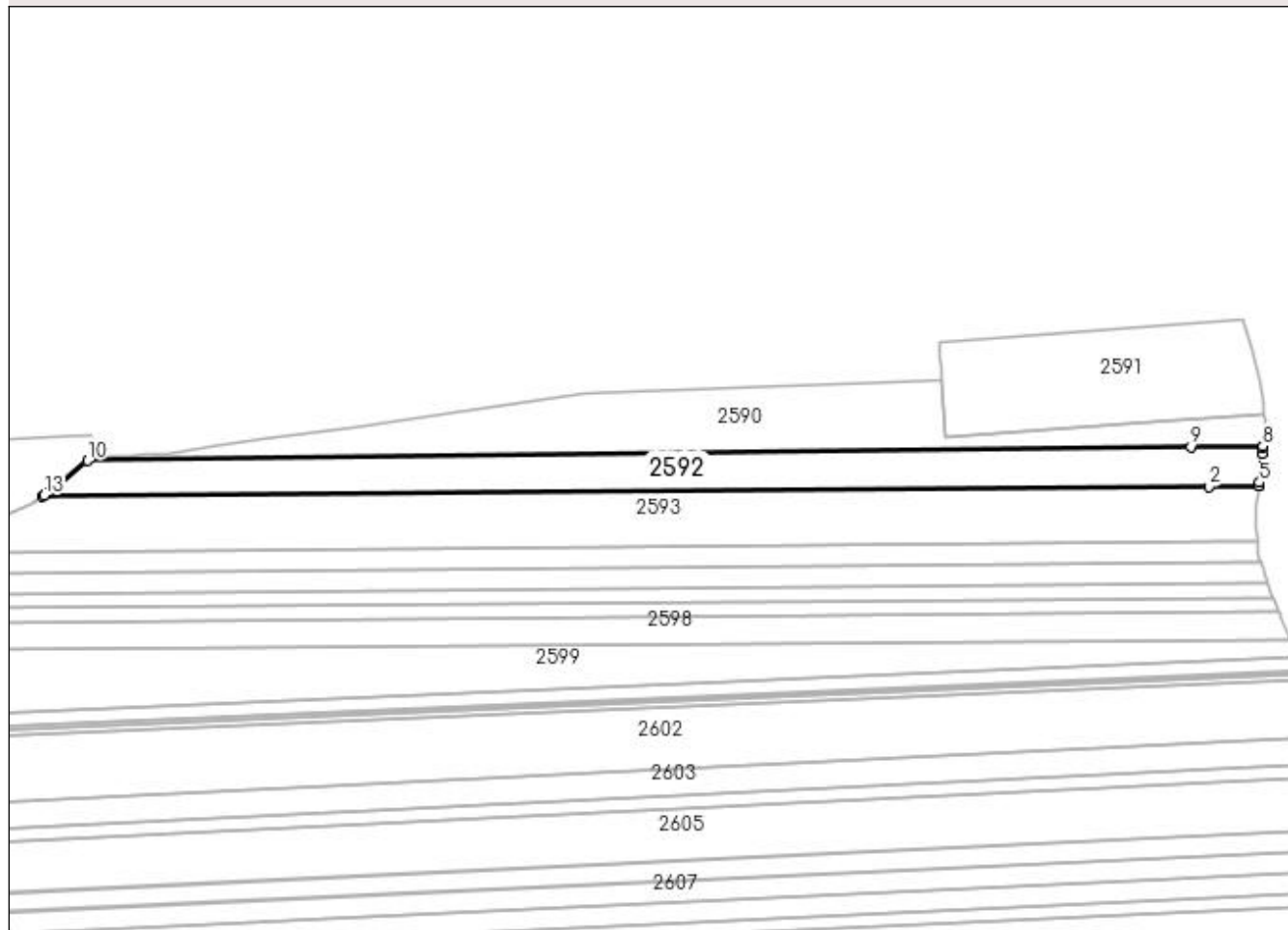
Anexa Nr. 1 La Partea I

Teren

Nr cadastral	Suprafața (mp)*	Observații / Referințe
59194	4.500	

* Suprafața este determinată în planul de proiecție Stereo 70.

DETALII LINIARE IMOBIL



Date referitoare la teren

Crt	Categorie folosință	Intravilan	Suprafața (mp)	Tarla	Parcelă	Nr. topo	Observații / Referințe
1	arabil	DA	4.256	38	495	-	
2	arabil	NU	244	38	495	-	

Lungime Segmente

1) Valorile lungimilor segmentelor sunt obținute din proiecție în plan.

Punct început	X / Y	Punct sfârșit	X / Y	Lungime segment (** (m)
1	594.331,823 688.484,568	2	594.700,88 688.487,67	369.07
2	594.700,88 688.487,67	3	594.716,81 688.487,804	15.931
3	594.716,81 688.487,804	4	594.716,822 688.487,903	0.1
4	594.716,822 688.487,903	5	594.716,911 688.489,006	1.107

Punct început	X / Y	Punct sfârșit	X / Y	Lungime segment (** (m)
5	594.716,911 688.489,006	6	594.717,655 688.498,183	9.207
6	594.717,655 688.498,183	7	594.717,892 688.499,724	1.559
7	594.717,892 688.499,724	8	594.718,009 688.500,485	0.77
8	594.718,009 688.500,485	9	594.695,224 688.500,2	22.787
9	594.695,224 688.500,2	10	594.346,055 688.495,838	349.196
10	594.346,055 688.495,838	11	594.336,307 688.487,984	12.518
11	594.336,307 688.487,984	12	594.333,465 688.485,819	3.573
12	594.333,465 688.485,819	13	594.332,299 688.484,931	1.466
13	594.332,299 688.484,931	1	594.331,823 688.484,568	0.599

** Lungimile segmentelor sunt determinate în planul de proiecție Stereo 70 și sunt rotunjite la 1 milimetru.

*** Distanța dintre puncte este formată din segmente cumulate ce sunt mai mici decât valoarea 1 milimetru.

**DATE DESPRE IMOBILUL NR. 2593**

Oficiul de Cadastru și Publicitate Imobiliară SUCEAVA
Biroul de Cadastru și Publicitate Imobiliară Suceava

A. Partea I. Descrierea imobilului

TEREN Necunoscut

Adresa: Loc. Suceava, Jud. Suceava

Nr. Crt	Nr cadastral Nr. topografic	Suprafața* (mp)	Observații / Referințe
A1	59190	7.000	Sector cadastral:7 Teren neimprejmuit;

B. Partea II. Proprietari și acte

Inscrieri privitoare la dreptul de proprietate și alte drepturi reale	Referințe
27736 / 21/04/2023	
Act Notarial nr. contract de vanzare cumparare 3746, din 28/07/2005 emis de BNP OVIDIU BUSUIOC;	
B2	A1
Intabulare, drept de PROPRIETATE bun comun in devalmasie, dobandit prin Conventie, cota actuala 1/1	
1) GORGAN MIHAI	
2) GORGAN RODICA	

C. Partea III. SARCINI .

Inscrieri privind dezmembramintele dreptului de proprietate, drepturi reale de garanție și sarcini	Referințe
NU SUNT	

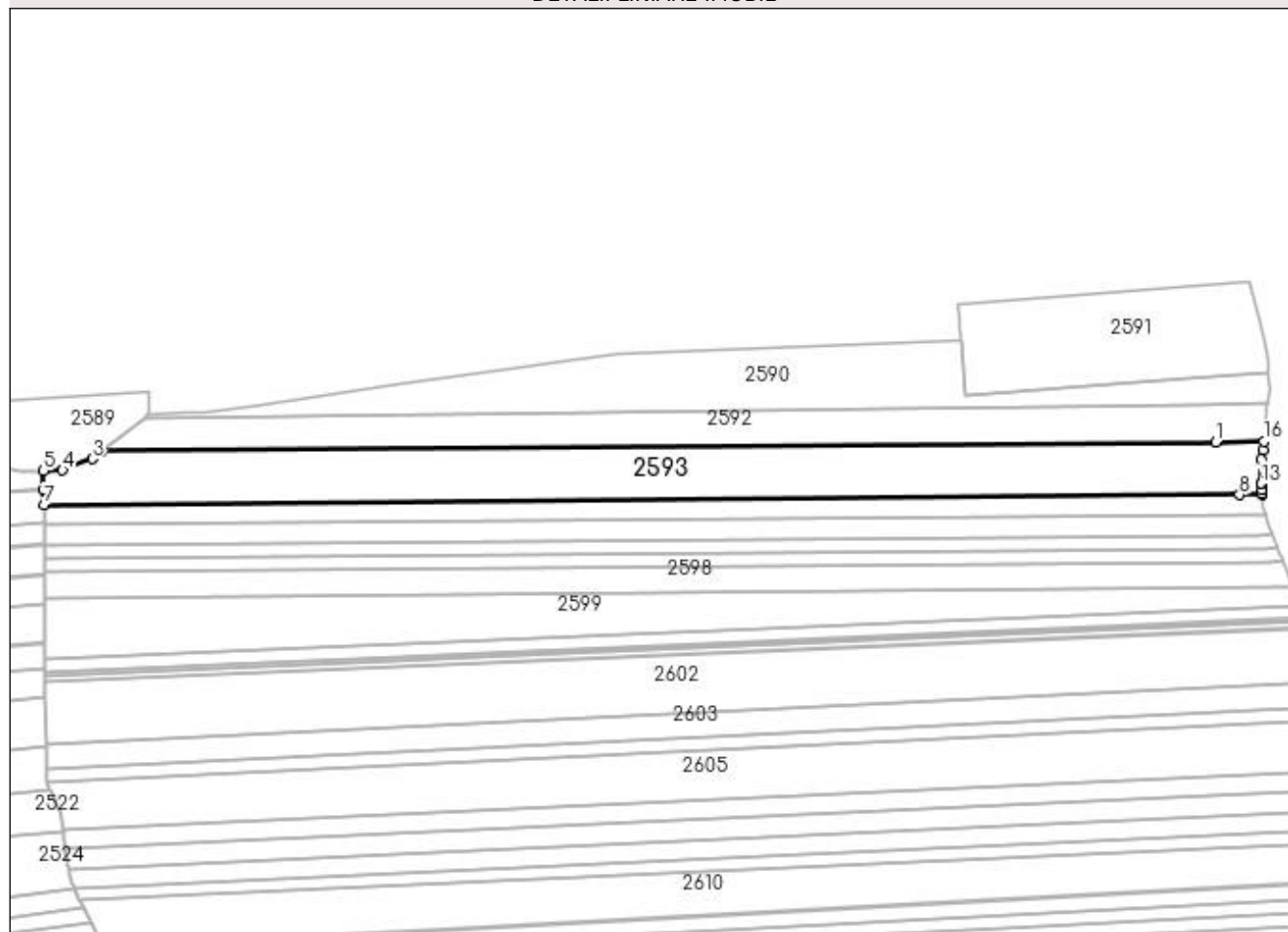
Anexa Nr. 1 La Partea I

Teren

Nr cadastral	Suprafața (mp)*	Observații / Referințe
59190	7.000	

* Suprafața este determinată în planul de proiecție Stereo 70.

DETALII LINIARE IMOBIL



Date referitoare la teren

Crt	Categorie folosință	Intra vilan	Suprafața (mp)	Tarla	Parcelă	Nr. topo	Observații / Referințe
1	faneata	DA	6.800	38	495	-	
2	faneata	NU	200	38	495	-	

Lungime Segmente

1) Valorile lungimilor segmentelor sunt obținute din proiecție în plan.

Punct început	X / Y	Punct sfârșit	X / Y	Lungime segment (** (m)
1	594.700,88 688.487,67	2	594.331,823 688.484,568	369.07
2	594.331,823 688.484,568	3	594.328,626 688.482,132	4.019
3	594.328,626 688.482,132	4	594.318,751 688.478,353	10.573
4	594.318,751 688.478,353	5	594.312,466 688.478,082	6.291

Punct început	X / Y	Punct sfârșit	X / Y	Lungime segment (** (m)
5	594.312,466 688.478,082	6	594.312,518 688.471,918	6.164
6	594.312,518 688.471,918	7	594.312,561 688.466,857	5.061
7	594.312,561 688.466,857	8	594.708,772 688.470,187	396.225
8	594.708,772 688.470,187	9	594.716,299 688.470,25	7.527
9	594.716,299 688.470,25	10	594.716,269 688.470,591	0.342
10	594.716,269 688.470,591	11	594.716,164 688.471,767	1.181
11	594.716,164 688.471,767	12	594.715,991 688.473,708	1.949
12	594.715,991 688.473,708	13	594.715,973 688.473,909	0.202
13	594.715,973 688.473,909	14	594.716,115 688.481,975	8.067
14	594.716,115 688.481,975	15	594.716,476 688.485,006	3.052
15	594.716,476 688.485,006	16	594.716,81 688.487,804	2.818
16	594.716,81 688.487,804	1	594.700,88 688.487,67	15.931

** Lungimile segmentelor sunt determinate în planul de proiecție Stereo 70 și sunt rotunjite la 1 milimetru.

*** Distanța dintre puncte este formată din segmente cumulate ce sunt mai mici decât valoarea 1 milimetru.

**DATE DESPRE IMOBILUL NR. 2594**

Oficiul de Cadastru și Publicitate Imobiliară SUCEAVA
Biroul de Cadastru și Publicitate Imobiliară Suceava

A. Partea I. Descrierea imobilului

TEREN Necunoscut

Adresa: Loc. Suceava, Jud. Suceava

Nr. Crt	Nr cadastral Nr. topografic	Suprafața* (mp)	Observații / Referințe
A1	60514	2.700	Sector cadastral:7 Teren neimprejmuit;

B. Partea II. Proprietari și acte

Inscrieri privitoare la dreptul de proprietate și alte drepturi reale		Referințe
2773 / 16/01/2024		
Act Notarial nr. contract de vânzare-cumpărare aut. nr. 960, din 04/03/2004 emis de NP MIRCEA-EUGEN BOBRIC (CVC);		
B3	Intabulare, drept de PROPRIETATE, dobândit prin Convenție, cota actuala 1/1 1) GORGAN RODICA 2) GORGAN MIHAI, bun comun, în devălmășie	A1

C. Partea III. SARCINI .

Inscrieri privind dezmembramintele dreptului de proprietate, drepturi reale de garanție și sarcini	Referințe
NU SUNT	

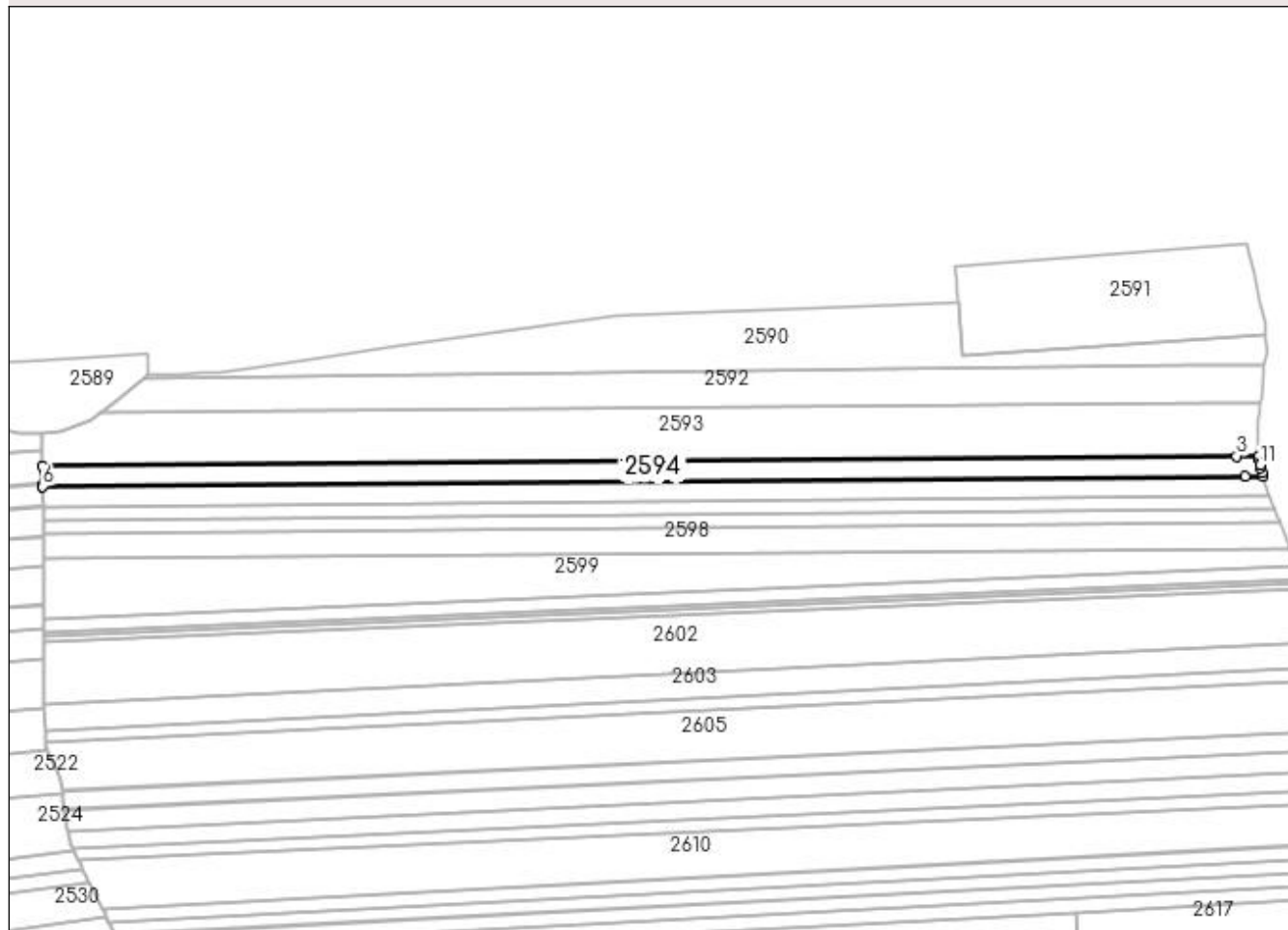
Anexa Nr. 1 La Partea I

Teren

Nr cadastral	Suprafața (mp)*	Observații / Referințe
60514	2.700	

* Suprafața este determinată în planul de proiecție Stereo 70.

DETALII LINIARE IMOBIL



Date referitoare la teren

Crt	Categorie folosință	Intravilan	Suprafața (mp)	Tarla	Parcelă	Nr. topo	Observații / Referințe
1	arabil	DA	2.657	38	495	-	
2	arabil	NU	43	38	495	-	

Lungime Segmente

1) Valorile lungimilor segmentelor sunt obținute din proiecție în plan.

Punct început	X / Y	Punct sfârșit	X / Y	Lungime segment (** (m)
1	594.716,401 688.469,113	2	594.716,299 688.470,25	1.142
2	594.716,299 688.470,25	3	594.708,772 688.470,187	7.527
3	594.708,772 688.470,187	4	594.312,561 688.466,857	396.225
4	594.312,561 688.466,857	5	594.312,613 688.460,729	6.128

Punct început	X / Y	Punct sfârșit	X / Y	Lungime segment (** (m)
5	594.312,613 688.460,729	6	594.312,618 688.460,176	0.553
6	594.312,618 688.460,176	7	594.711,777 688.463,531	399.173
7	594.711,777 688.463,531	8	594.717,506 688.463,579	5.729
8	594.717,506 688.463,579	9	594.717,179 688.464,593	1.065
9	594.717,179 688.464,593	10	594.716,66 688.466,205	1.693
10	594.716,66 688.466,205	11	594.716,568 688.467,236	1.035
11	594.716,568 688.467,236	1	594.716,401 688.469,113	1.884

** Lungimile segmentelor sunt determinate în planul de proiecție Stereo 70 și sunt rotunjite la 1 milimetru.

*** Distanța dintre puncte este formată din segmente cumulate ce sunt mai mici decât valoarea 1 milimetru.

**DATE DESPRE IMOBILUL NR. 2595**

Oficiul de Cadastru și Publicitate Imobiliară SUCEAVA
Biroul de Cadastru și Publicitate Imobiliară Suceava

A. Partea I. Descrierea imobilului

TEREN Necunoscut

Adresa: Loc. Suceava, Jud. Suceava

Nr. Crt	Nr cadastral Nr. topografic	Suprafața* (mp)	Observații / Referințe
A1	59189	2.700	Sector cadastral:7 Teren neimprejmuit;

B. Partea II. Proprietari și acte

Inscrieri privitoare la dreptul de proprietate și alte drepturi reale	Referințe
27741 / 21/04/2023	
Act Notarial nr. Contract vanzare nr.4928, din 02/11/2004 emis de BNP PETRU ATANASOAEI;	
B3	A1
Intabulare, drept de PROPRIETATE bun comun in devalmasie, dobandit prin Conventie, cota actuala 1/1	
1) GORGAN RODICA	
2) GORGAN MIHAI	

C. Partea III. SARCINI .

Inscrieri privind dezmembramintele dreptului de proprietate, drepturi reale de garanție și sarcini	Referințe
NU SUNT	

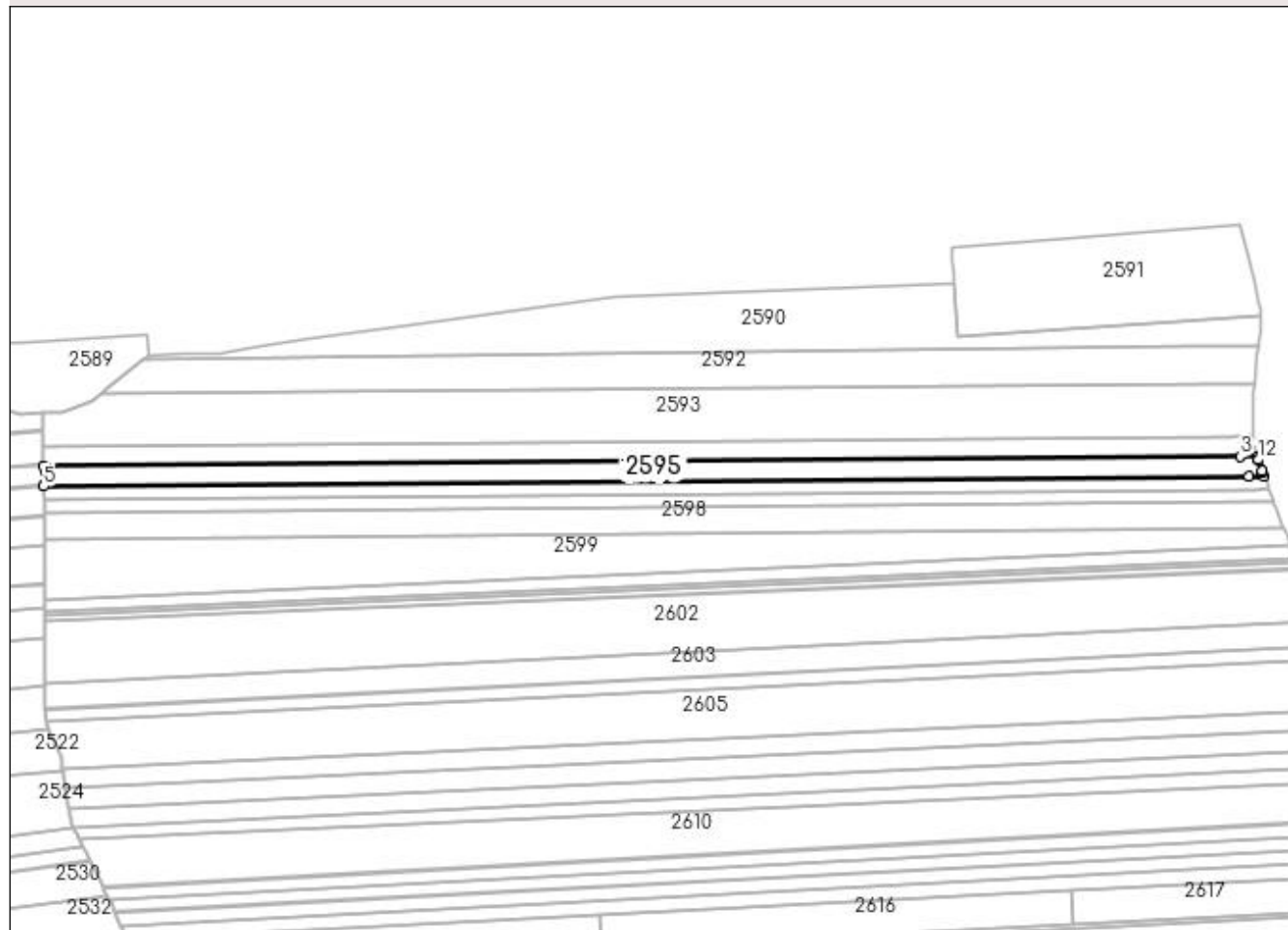
Anexa Nr. 1 La Partea I

Teren

Nr cadastral	Suprafața (mp)*	Observații / Referințe
59189	2.700	

* Suprafața este determinată în planul de proiecție Stereo 70.

DETALII LINIARE IMOBIL



Date referitoare la teren

Crt	Categorie folosință	Intravilan	Suprafața (mp)	Tarla	Parcelă	Nr. topo	Observații / Referințe
1	arabil	DA	2.665	38	495	-	
2	arabil	NU	35	38	495	-	

Lungime Segmente

1) Valorile lungimilor segmentelor sunt obținute din proiecție în plan.

Punct început	X / Y	Punct sfârșit	X / Y	Lungime segment (** (m)
1	594.717,707 688.462,954	2	594.717,506 688.463,579	0.657
2	594.717,506 688.463,579	3	594.711,777 688.463,531	5.729
3	594.711,777 688.463,531	4	594.312,618 688.460,176	399.173
4	594.312,618 688.460,176	5	594.312,674 688.453,525	6.651

Punct început	X / Y	Punct sfârșit	X / Y	Lungime segment (** (m)
5	594.312,674 688.453,525	6	594.714,768 688.456,905	402.108
6	594.714,768 688.456,905	7	594.719,723 688.456,946	4.955
7	594.719,723 688.456,946	8	594.719,264 688.458,131	1.271
8	594.719,264 688.458,131	9	594.719,24 688.458,193	0.066
9	594.719,24 688.458,193	10	594.719,08 688.458,689	0.521
10	594.719,08 688.458,689	11	594.717,967 688.462,146	3.632
11	594.717,967 688.462,146	12	594.717,874 688.462,437	0.305
12	594.717,874 688.462,437	1	594.717,707 688.462,954	0.543

** Lungimile segmentelor sunt determinate în planul de proiecție Stereo 70 și sunt rotunjite la 1 milimetru.

*** Distanța dintre puncte este formată din segmente cumulate ce sunt mai mici decât valoarea 1 milimetru.

**DATE DESPRE IMOBILUL NR. 2596**

Oficiul de Cadastru și Publicitate Imobiliară SUCEAVA
Biroul de Cadastru și Publicitate Imobiliară Suceava

A. Partea I. Descrierea imobilului

TEREN Necunoscut

Adresa: Loc. Suceava, Jud. Suceava

Nr. Crt	Nr cadastral Nr. topografic	Suprafața* (mp)	Observații / Referințe
A1	59187	1.800	Sector cadastral:7 Teren neimprejmuit;

B. Partea II. Proprietari și acte

Inscrieri privitoare la dreptul de proprietate și alte drepturi reale	Referințe
27743 / 21/04/2023	
Act Notarial nr. 4928 contract de vanzare, din 02/11/2004 emis de BNP PETRU ATANASOAEI;	
B3	A1
Intabulare, drept de PROPRIETATE, dobandit prin Conventie, cota actuala 1/1	
1) GORGAN RODICA	
2) GORGAN MIHAI, in devalmasie	

C. Partea III. SARCINI .

Inscrieri privind dezmembramintele dreptului de proprietate, drepturi reale de garanție și sarcini	Referințe
NU SUNT	

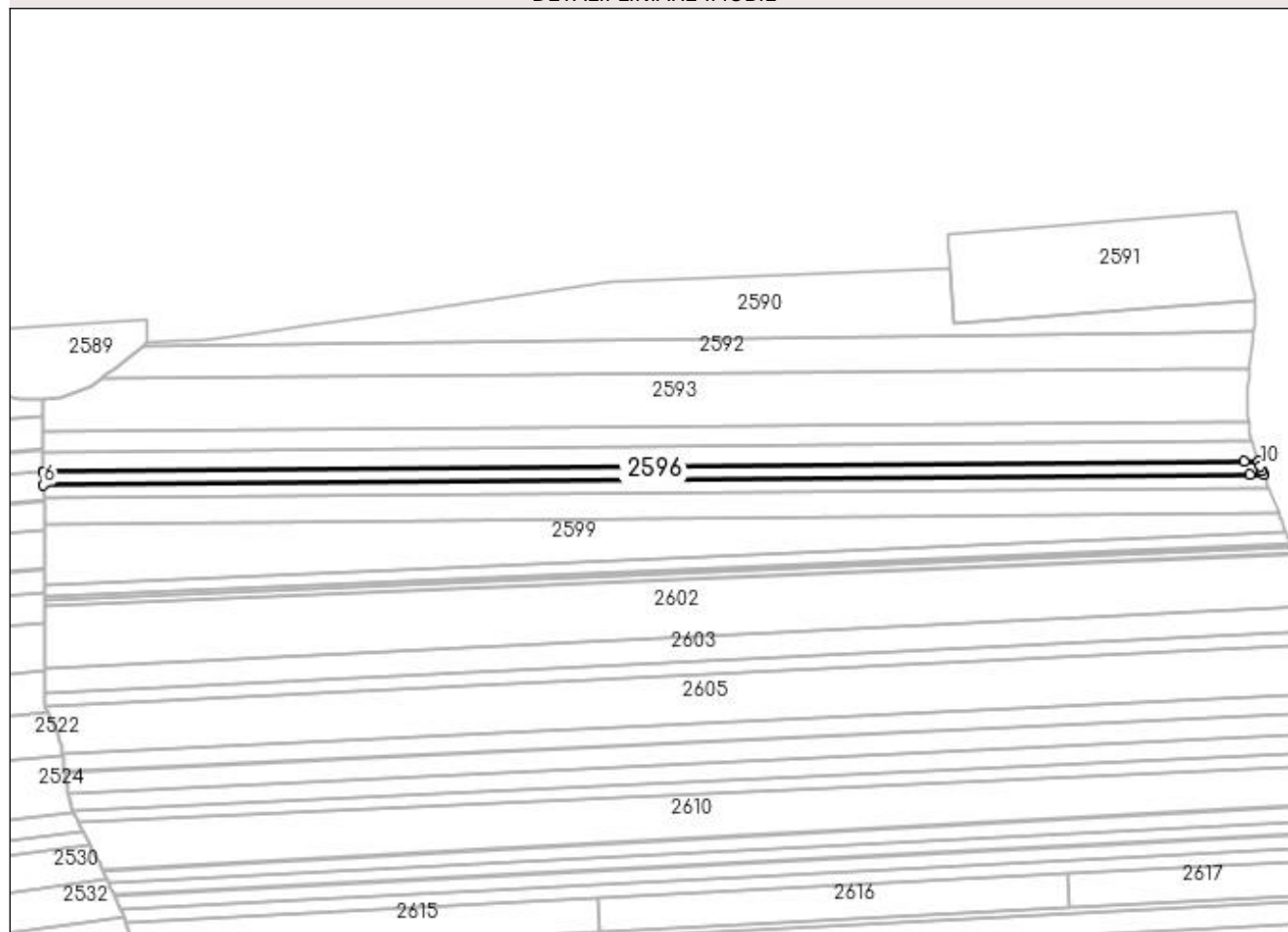
Anexa Nr. 1 La Partea I

Teren

Nr cadastral	Suprafața (mp)*	Observații / Referințe
59187	1.800	

* Suprafața este determinată în planul de proiecție Stereo 70.

DETALII LINIARE IMOBIL



Date referitoare la teren

Crt	Categorie folosință	Intra vilan	Suprafața (mp)	Tarla	Parcelă	Nr. topo	Observații / Referințe
1	faneata	DA	1.779	38	495	-	
2	faneata	NU	21	38	495	-	

Lungime Segmente

1) Valorile lungimilor segmentelor sunt obținute din proiecție în plan.

Punct început	X / Y	Punct sfârșit	X / Y	Lungime segment (** (m)
1	594.720,097 688.455,983	2	594.719,723 688.456,946	1.033
2	594.719,723 688.456,946	3	594.714,768 688.456,905	4.955
3	594.714,768 688.456,905	4	594.312,674 688.453,525	402.108
4	594.312,674 688.453,525	5	594.312,675 688.453,395	0.13

Punct început	X / Y	Punct sfârșit	X / Y	Lungime segment (** (m)
5	594.312,675 688.453,395	6	594.312,712 688.449,113	4.282
6	594.312,712 688.449,113	7	594.716,752 688.452,508	404.054
7	594.716,752 688.452,508	8	594.721,429 688.452,548	4.677
8	594.721,429 688.452,548	9	594.720,928 688.453,838	1.384
9	594.720,928 688.453,838	10	594.720,329 688.455,384	1.658
10	594.720,329 688.455,384	1	594.720,097 688.455,983	0.642

** Lungimile segmentelor sunt determinate în planul de proiecție Stereo 70 și sunt rotunjite la 1 milimetru.

*** Distanța dintre puncte este formată din segmente cumulate ce sunt mai mici decât valoarea 1 milimetru.

**DATE DESPRE IMOBILUL NR. 2597**

Oficiul de Cadastru și Publicitate Imobiliară SUCEAVA
Biroul de Cadastru și Publicitate Imobiliară Suceava

A. Partea I. Descrierea imobilului

TEREN Necunoscut

Adresa: Loc. Suceava, Jud. Suceava

Nr. Crt	Nr cadastral Nr. topografic	Suprafața* (mp)	Observații / Referințe
A1	59193	1.800	Sector cadastral:7 Teren neimprejmuit;

B. Partea II. Proprietari și acte

Inscrieri privitoare la dreptul de proprietate și alte drepturi reale		Referințe
27745 / 21/04/2023		
Act Notarial nr. 4928, din 01/11/2004 emis de BNP PETRU ATANASOAEI;		
B3	Intabulare, drept de PROPRIETATE bun comun in dev. cu titlu de cumparare, dobandit prin Conventie, cota actuala 1/1 1) GORGAN RODICA 2) GORGAN MIHAI	A1

C. Partea III. SARCINI .

Inscrieri privind dezmembramintele dreptului de proprietate, drepturi reale de garanție și sarcini	Referințe
NU SUNT	

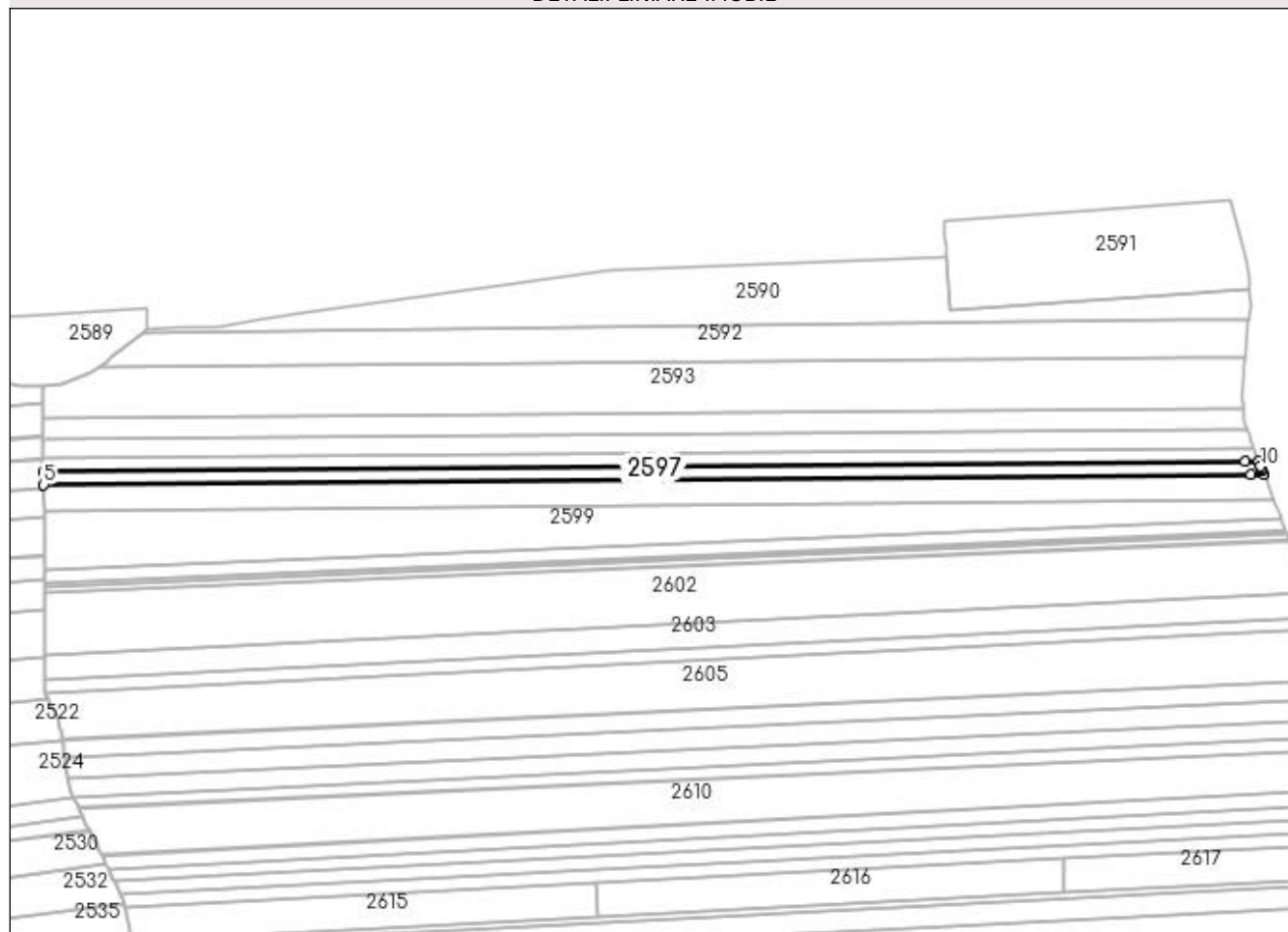
Anexa Nr. 1 La Partea I

Teren

Nr cadastral	Suprafața (mp)*	Observații / Referințe
59193	1.800	

* Suprafața este determinată în planul de proiecție Stereo 70.

DETALII LINIARE IMOBIL



Date referitoare la teren

Crt	Categorie folosință	Intra vilan	Suprafața (mp)	Tarla	Parcelă	Nr. topo	Observații / Referințe
1	faneata	DA	1.780	38	495	-	
2	faneata	NU	20	38	495	-	

Lungime Segmente

1) Valorile lungimilor segmentelor sunt obținute din proiecție în plan.

Punct început	X / Y	Punct sfârșit	X / Y	Lungime segment (** (m)
1	594.721,759 688.451,696	2	594.721,429 688.452,548	0.914
2	594.721,429 688.452,548	3	594.716,752 688.452,508	4.677
3	594.716,752 688.452,508	4	594.312,712 688.449,113	404.054
4	594.312,712 688.449,113	5	594.312,749 688.444,718	4.395

Punct început	X / Y	Punct sfârșit	X / Y	Lungime segment (** (m)
5	594.312,749 688.444,718	6	594.718,729 688.448,13	405.994
6	594.718,729 688.448,13	7	594.723,127 688.448,167	4.398
7	594.723,127 688.448,167	8	594.722,588 688.449,558	1.492
8	594.722,588 688.449,558	9	594.722,335 688.450,209	0.698
9	594.722,335 688.450,209	10	594.722,055 688.450,932	0.775
10	594.722,055 688.450,932	1	594.721,759 688.451,696	0.819

** Lungimile segmentelor sunt determinate în planul de proiecție Stereo 70 și sunt rotunjite la 1 milimetru.

*** Distanța dintre puncte este formată din segmente cumulate ce sunt mai mici decât valoarea 1 milimetru.

**DATE DESPRE IMOBILUL NR. 2598**

Oficiul de Cadastru și Publicitate Imobiliară SUCEAVA
Biroul de Cadastru și Publicitate Imobiliară Suceava

A. Partea I. Descrierea imobilului

TEREN Necunoscut

Adresa: Loc. Suceava, Jud. Suceava

Nr. Crt	Nr cadastral Nr. topografic	Suprafața* (mp)	Observații / Referințe
A1	59208	3.600	Sector cadastral:7 Teren neimprejmuit;

B. Partea II. Proprietari și acte

Inscrieri privitoare la dreptul de proprietate și alte drepturi reale	Referințe
29683 / 28/04/2023	
Act Notarial nr. 3411, din 18/12/2003 emis de BNP MIRCEA EUGEN BOBRIC;	
B2	A1
Intabulare, drept de PROPRIETATE bun comun în devălmășie, dobândit prin Conventie, cota actuala 1/1	
1) GORGAN RODICA	
2) GORGAN MIHAI	

C. Partea III. SARCINI .

Inscrieri privind dezmembramintele dreptului de proprietate, drepturi reale de garanție și sarcini	Referințe
NU SUNT	

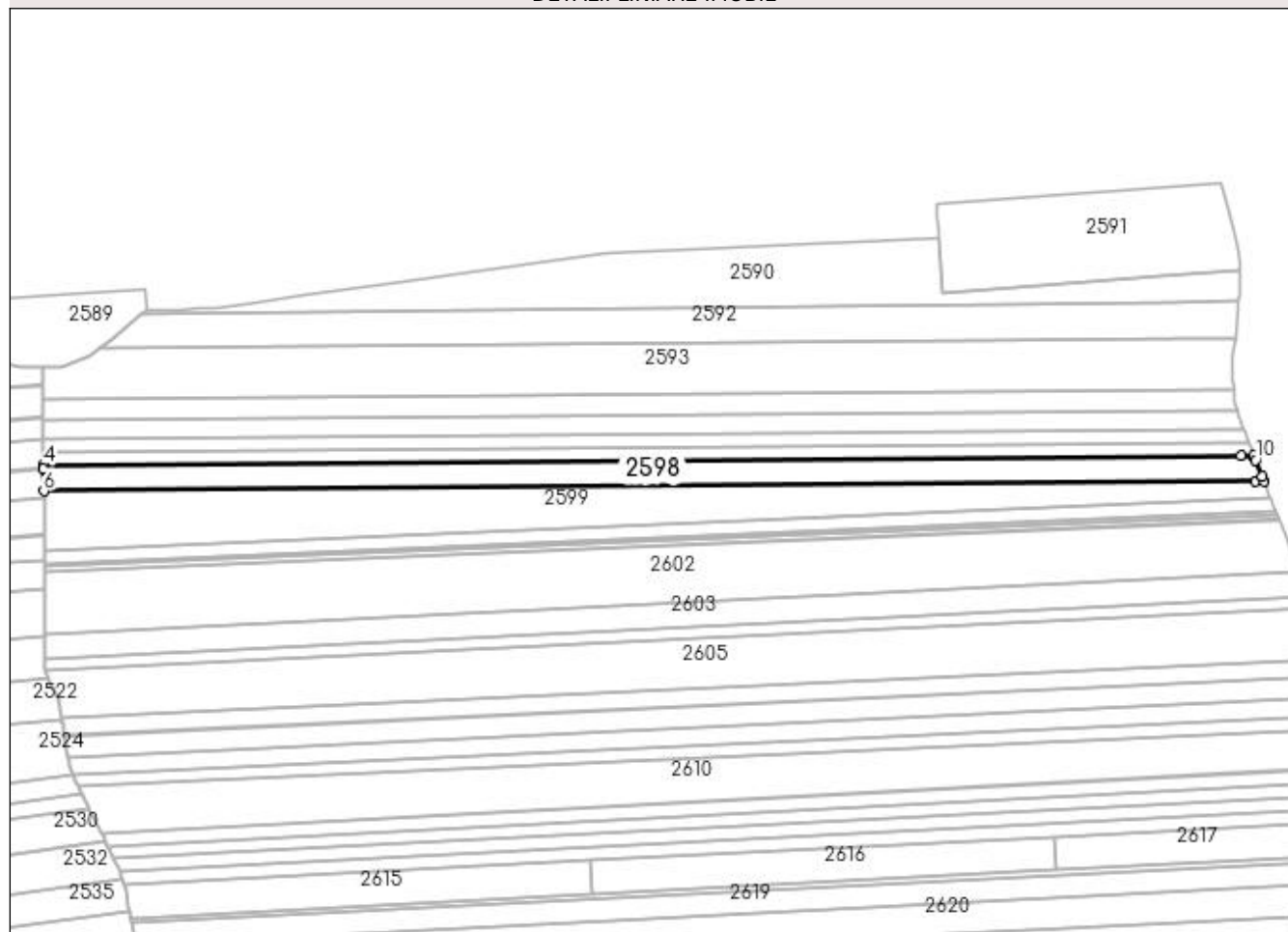
Anexa Nr. 1 La Partea I

Teren

Nr cadastral	Suprafața (mp)*	Observații / Referințe
59208	3.600	

* Suprafața este determinată în planul de proiecție Stereo 70.

DETALII LINIARE IMOBIL



Date referitoare la teren

Crt	Categorie folosință	Intravilan	Suprafața (mp)	Tarla	Parcelă	Nr. topo	Observații / Referințe
1	arabil	DA	3.565	38	495	-	
2	arabil	NU	35	38	495	-	

Lungime Segmente

1) Valorile lungimilor segmentelor sunt obținute din proiecție în plan.

Punct început	X / Y	Punct sfârșit	X / Y	Lungime segment (** (m)
1	594.723,416 688.447,421	2	594.723,127 688.448,167	0.8
2	594.723,127 688.448,167	3	594.718,729 688.448,13	4.398
3	594.718,729 688.448,13	4	594.312,749 688.444,718	405.994
4	594.312,749 688.444,718	5	594.312,76 688.443,408	1.31

Punct început	X / Y	Punct sfârșit	X / Y	Lungime segment (** (m)
5	594.312,76 688.443,408	6	594.312,823 688.435,981	7.427
6	594.312,823 688.435,981	7	594.723,734 688.439,435	410.926
7	594.723,734 688.439,435	8	594.726,503 688.439,458	2.769
8	594.726,503 688.439,458	9	594.725,894 688.441,031	1.687
9	594.725,894 688.441,031	10	594.723,781 688.446,479	5.843
10	594.723,781 688.446,479	1	594.723,416 688.447,421	1.01

** Lungimile segmentelor sunt determinate în planul de proiecție Stereo 70 și sunt rotunjite la 1 milimetru.

*** Distanța dintre puncte este formată din segmente cumulate ce sunt mai mici decât valoarea 1 milimetru.

**DATE DESPRE IMOBILUL NR. 2599**

Oficiul de Cadastru și Publicitate Imobiliară SUCEAVA
Biroul de Cadastru și Publicitate Imobiliară Suceava

A. Partea I. Descrierea imobilului

TEREN Necunoscut

Adresa: Loc. Suceava, Jud. Suceava

Nr. Crt	Nr cadastral Nr. topografic	Suprafața* (mp)	Observații / Referințe
A1	59186	5.400	Sector cadastral:7 Teren neimprejmuit;

B. Partea II. Proprietari și acte

Inscrieri privitoare la dreptul de proprietate și alte drepturi reale	Referințe
27748 / 21/04/2023	
Act Notarial nr. contract de vanzare-cumparare nr. 1489, din 31/03/2005 emis de BNP PETRU ATANASOAEI;	
B2	A1
Intabulare, drept de PROPRIETATE bun comun, in devalmasie, dobandit prin Conventie, cota actuala 1/1	
1) GORGAN RODICA	
2) GORGAN MIHAI	

C. Partea III. SARCINI .

Inscrieri privind dezmembramintele dreptului de proprietate, drepturi reale de garanție și sarcini	Referințe
NU SUNT	

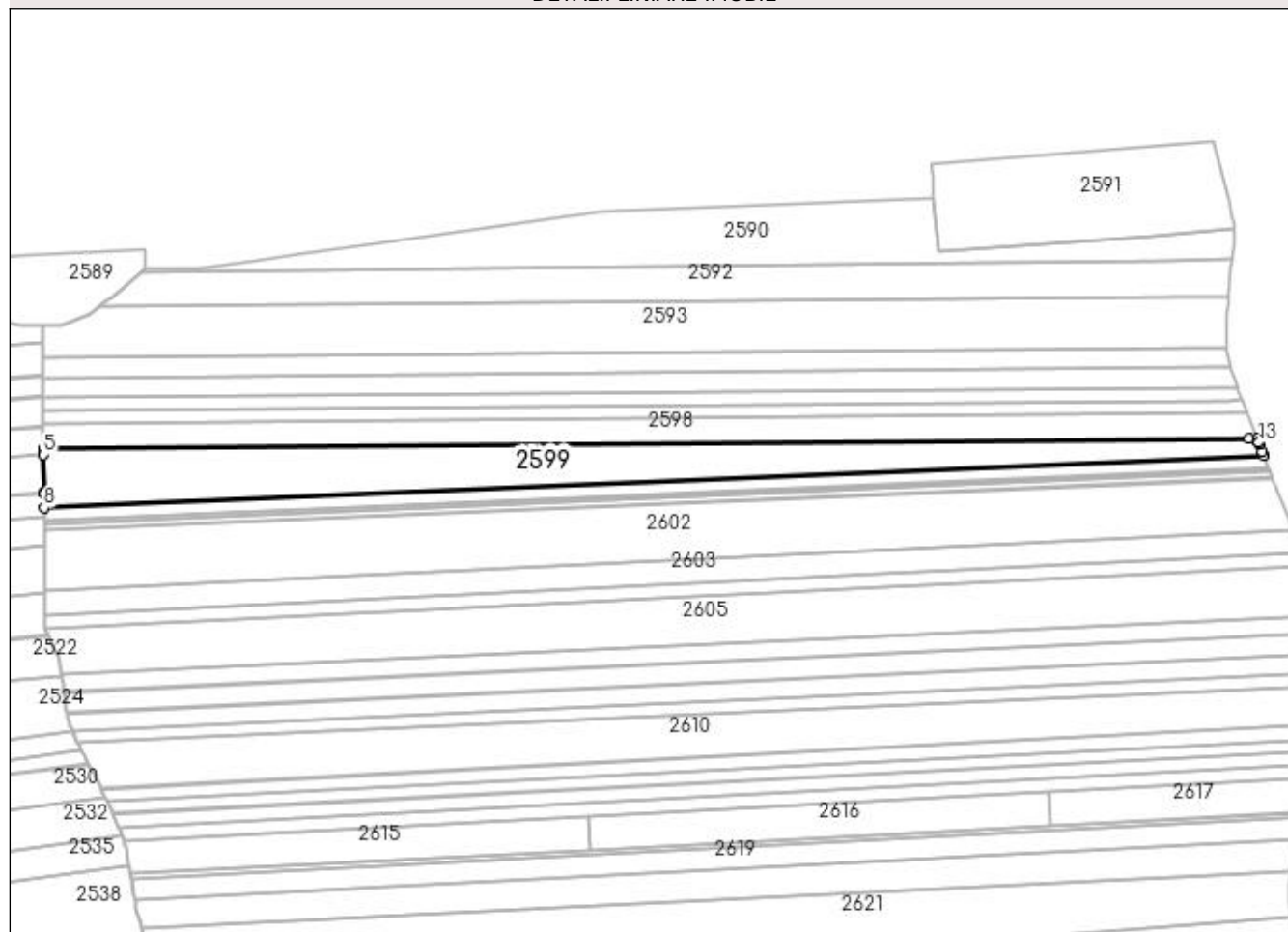
Anexa Nr. 1 La Partea I

Teren

Nr cadastral	Suprafața (mp)*	Observații / Referințe
59186	5.400	

* Suprafața este determinată în planul de proiecție Stereo 70.

DETALII LINIARE IMOBIL



Date referitoare la teren

Crt	Categorie folosință	Intra vilan	Suprafața (mp)	Tarla	Parcelă	Nr. topo	Observații / Referințe
1	arabil	DA	5.398	38	495	-	
2	arabil	NU	2	38	495	-	

Lungime Segmente

1) Valorile lungimilor segmentelor sunt obținute din proiecție în plan.

Punct început	X / Y	Punct sfârșit	X / Y	Lungime segment (** (m)
1	594.726,717 688.438,906	2	594.726,503 688.439,458	0.592
2	594.726,503 688.439,458	3	594.723,734 688.439,435	2.769
3	594.723,734 688.439,435	4	594.312,823 688.435,981	410.926
4	594.312,823 688.435,981	5	594.312,841 688.433,904	2.077

Punct început	X / Y	Punct sfârșit	X / Y	Lungime segment (** (m)
5	594.312,841 688.433,904	6	594.312,947 688.421,303	12.601
6	594.312,947 688.421,303	7	594.312,951 688.420,87	0.433
7	594.312,951 688.420,87	8	594.312,994 688.415,865	5.005
8	594.312,994 688.415,865	9	594.728,807 688.433,597	416.191
9	594.728,807 688.433,597	10	594.728,25 688.435,006	1.515
10	594.728,25 688.435,006	11	594.727,241 688.437,556	2.742
11	594.727,241 688.437,556	12	594.727,236 688.437,568	0.013
12	594.727,236 688.437,568	13	594.727,031 688.438,096	0.566
13	594.727,031 688.438,096	1	594.726,717 688.438,906	0.869

** Lungimile segmentelor sunt determinate în planul de proiecție Stereo 70 și sunt rotunjite la 1 milimetru.

*** Distanța dintre puncte este formată din segmente cumulate ce sunt mai mici decât valoarea 1 milimetru.

**DATE DESPRE IMOBILUL NR. 2600**

Oficiul de Cadastru și Publicitate Imobiliară SUCEAVA
Biroul de Cadastru și Publicitate Imobiliară Suceava

A. Partea I. Descrierea imobilului

TEREN Intravilan

Adresa: Loc. Suceava, Jud. Suceava

Nr. Crt	Nr cadastral Nr. topografic	Suprafața* (mp)	Observații / Referințe
A1	59184	1.800	Sector cadastral:7 Teren neimprejmuit;

B. Partea II. Proprietari și acte

Inscrieri privitoare la dreptul de proprietate și alte drepturi reale	Referințe
27751 / 21/04/2023	
Act Notarial nr. 5930, din 16/12/2005 emis de BNP OVIDIU BUSUIOC;	
B2	A1
Intabulare, drept de PROPRIETATE bun comun in devalmasie, dobandit prin Conventie, cota actuala 1/1	
1) GORGAN RODICA	
2) GORGAN MIHAI	

C. Partea III. SARCINI .

Inscrieri privind dezmembramintele dreptului de proprietate, drepturi reale de garanție și sarcini	Referințe
NU SUNT	

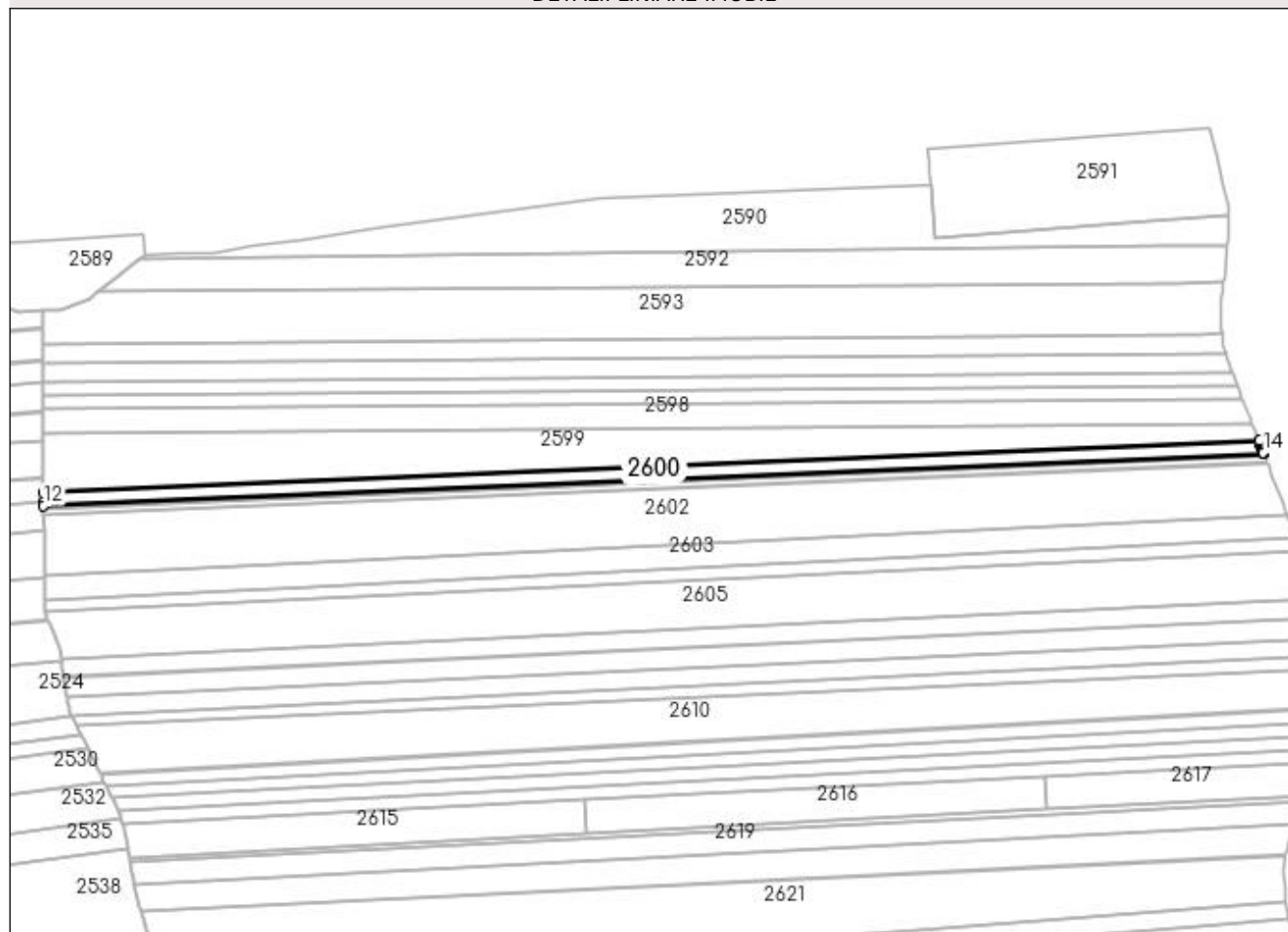
Anexa Nr. 1 La Partea I

Teren

Nr cadastral	Suprafața (mp)*	Observații / Referințe
59184	1.800	

* Suprafața este determinată în planul de proiecție Stereo 70.

DETALII LINIARE IMOBIL



Date referitoare la teren

Crt	Categorie folosință	Intravilan	Suprafața (mp)	Tarla	Parcelă	Nr. topo	Observații / Referințe
1	arabil	DA	1.800	11	139	-	

Lungime Segmente

1) Valorile lungimilor segmentelor sunt obținute din proiecție în plan.

Punct început	X / Y	Punct sfârșit	X / Y	Lungime segment (** (m)
1	594.729,91 688.430,813	2	594.729,723 688.431,284	0.507
2	594.729,723 688.431,284	3	594.729,579 688.431,648	0.391
3	594.729,579 688.431,648	4	594.729,355 688.432,213	0.608
4	594.729,355 688.432,213	5	594.729,08 688.432,908	0.747
5	594.729,08 688.432,908	6	594.729,011 688.433,083	0.188

Punct început	X / Y	Punct sfârșit	X / Y	Lungime segment (** (m)
6	594.729,011 688.433,083	7	594.728,951 688.433,234	0.162
7	594.728,951 688.433,234	8	594.728,895 688.433,376	0.153
8	594.728,895 688.433,376	9	594.728,807 688.433,597	0.238
9	594.728,807 688.433,597	10	594.312,994 688.415,865	416.191
10	594.312,994 688.415,865	11	594.313,019 688.412,817	3.048
11	594.313,019 688.412,817	12	594.313,03 688.411,547	1.27
12	594.313,03 688.411,547	13	594.730,491 688.429,349	417.84
13	594.730,491 688.429,349	14	594.730,371 688.429,651	0.325
14	594.730,371 688.429,651	1	594.729,91 688.430,813	1.25

** Lungimile segmentelor sunt determinate în planul de proiecție Stereo 70 și sunt rotunjite la 1 milimetru.

*** Distanța dintre puncte este formată din segmente cumulate ce sunt mai mici decât valoarea 1 milimetru.

**DATE DESPRE IMOBILUL NR. 2601**

Oficiul de Cadastru și Publicitate Imobiliară SUCEAVA
Biroul de Cadastru și Publicitate Imobiliară Suceava

A. Partea I. Descrierea imobilului

TEREN Intravilan

Adresa: Loc. Suceava, Jud. Suceava

Nr. Crt	Nr cadastral Nr. topografic	Suprafața* (mp)	Observații / Referințe
A1	59192	500	Sector cadastral:7 Teren neimprejmuit;

B. Partea II. Proprietari și acte

Inscrieri privitoare la dreptul de proprietate și alte drepturi reale	Referințe
27752 / 21/04/2023	
Act Notarial nr. 5930, din 16/12/2005 emis de BNP OVIDIU BUSUIOC;	
B8	A1
Intabulare, drept de PROPRIETATE, dobândit prin Convenție, cota actuala 1/1	
1) GORGAN MIHAI	
2) GORGAN RODICA	

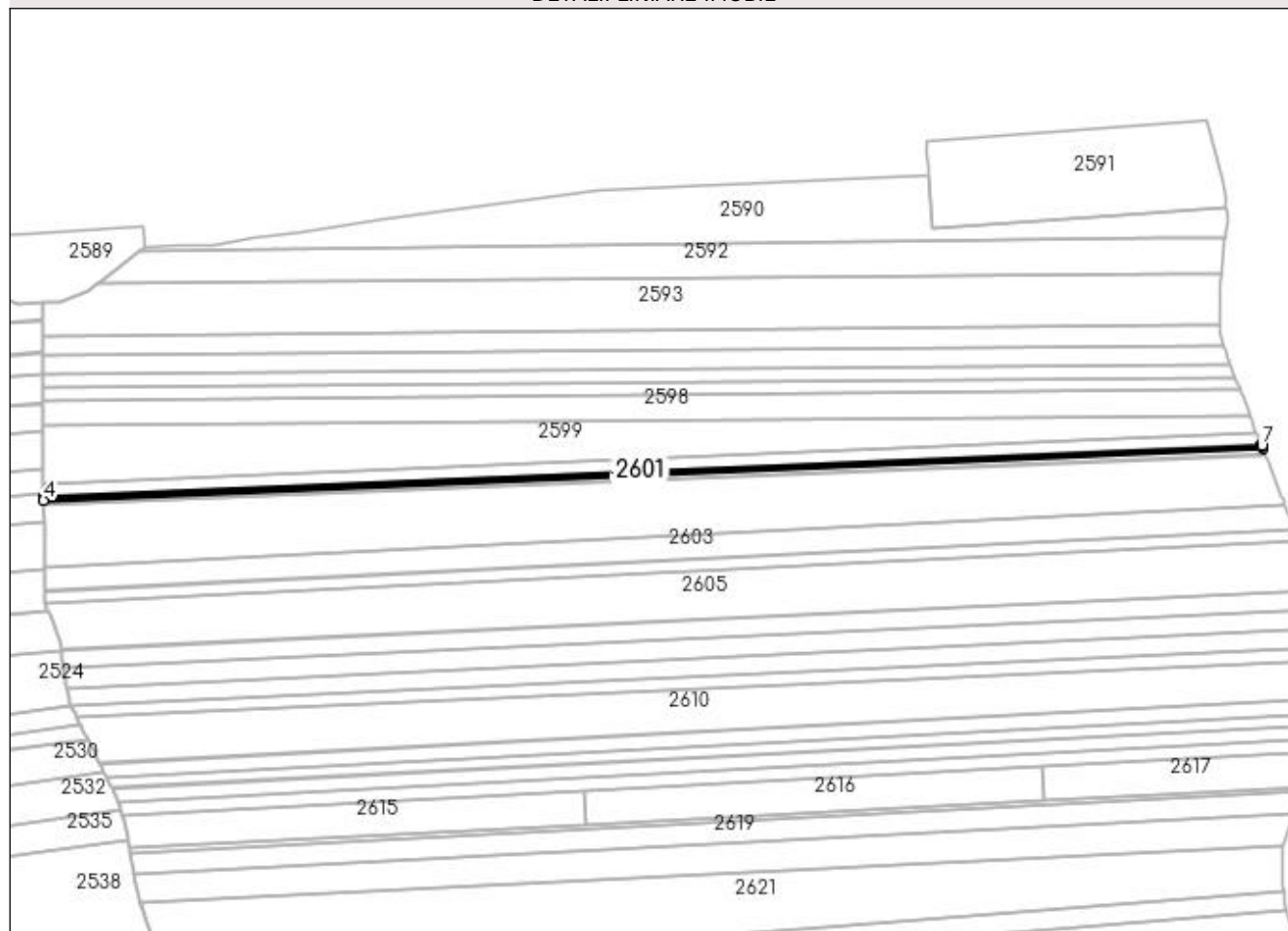
C. Partea III. SARCINI .

Inscrieri privind dezmembramintele dreptului de proprietate, drepturi reale de garanție și sarcini	Referințe
NU SUNT	

Anexa Nr. 1 La Partea I**Teren**

Nr cadastral	Suprafața (mp)*	Observații / Referințe
59192	500	

* Suprafața este determinată în planul de proiecție Stereo 70.

DETALII LINIARE IMOBIL**Date referitoare la teren**

Crt	Categorie folosință	Intra vilan	Suprafața (mp)	Tarla	Parcelă	Nr. topo	Observații / Referințe
1	faneata	DA	500	11	139	-	

Lungime Segmente

1) Valorile lungimilor segmentelor sunt obținute din proiecție în plan.

Punct început	X / Y	Punct sfârșit	X / Y	Lungime segment (** (m)
1	594.730,553 688.429,194	2	594.730,491 688.429,349	0.167
2	594.730,491 688.429,349	3	594.313,03 688.411,547	417.84
3	594.313,03 688.411,547	4	594.313,04 688.410,35	1.197
4	594.313,04 688.410,35	5	594.730,958 688.428,172	418.298
5	594.730,958 688.428,172	6	594.730,74 688.428,721	0.591

Punct început	X / Y	Punct sfârșit	X / Y	Lungime segment (** (m)
6	594.730,74 688.428,721	7	594.730,611 688.429,047	0.351
7	594.730,611 688.429,047	1	594.730,553 688.429,194	0.158

** Lungimile segmentelor sunt determinate în planul de proiecție Stereo 70 și sunt rotunjite la 1 milimetru.

*** Distanța dintre puncte este formată din segmente cumulate ce sunt mai mici decât valoarea 1 milimetru.

**DATE DESPRE IMOBILUL NR. 2602**

Oficiul de Cadastru și Publicitate Imobiliară SUCEAVA
Biroul de Cadastru și Publicitate Imobiliară Suceava

A. Partea I. Descrierea imobilului

TEREN Intravilan

Nr. CF vechi:19436

Adresa: Loc. Suceava, Jud. Suceava

Nr. Crt	Nr cadastral Nr. topografic	Suprafața* (mp)	Observații / Referințe
A1	40131	8.260	Sector cadastral:7 Teren neimprejmuit;

B. Partea II. Proprietari și acte

Inscrieri privitoare la dreptul de proprietate și alte drepturi reale		Referințe
17390 / 17/07/2007		
Act Notarial nr. 72, din 24/03/2007 emis de -;		
B2	Intabulare, drept de PROPRIETATE, dobandit prin Succesiune, cota actuala 1/4 1) IROAIE RODICA	A1
B3	Intabulare, drept de PROPRIETATE, dobandit prin Succesiune, cota actuala 1/4 1) MILER AURELIA VARTOLOMEIA	A1
B4	Intabulare, drept de PROPRIETATE, dobandit prin Succesiune, cota actuala 1/4 1) IROAIE PETRE AUREL	A1
18147 / 01/06/2012		
Act Notarial nr. certificat de mostenitor nr. 54, din 31/05/2012 emis de BNP ILIE VALERIANA;		
B5	Intabulare, drept de PROPRIETATE, dobandit prin Succesiune, cota actuala 1/12 1) IROAIE PETRE AUREL	A1
B6	Intabulare, drept de PROPRIETATE, dobandit prin Succesiune, cota actuala 1/12 1) IROAIE RODICA	A1
B7	Intabulare, drept de PROPRIETATE, dobandit prin Succesiune, cota actuala 1/12 1) MILER AURELIA VARTOLOMEIA	A1

C. Partea III. SARCINI .

Inscrieri privind dezmembramintele dreptului de proprietate, drepturi reale de garanție și sarcini	Referințe
NU SUNT	

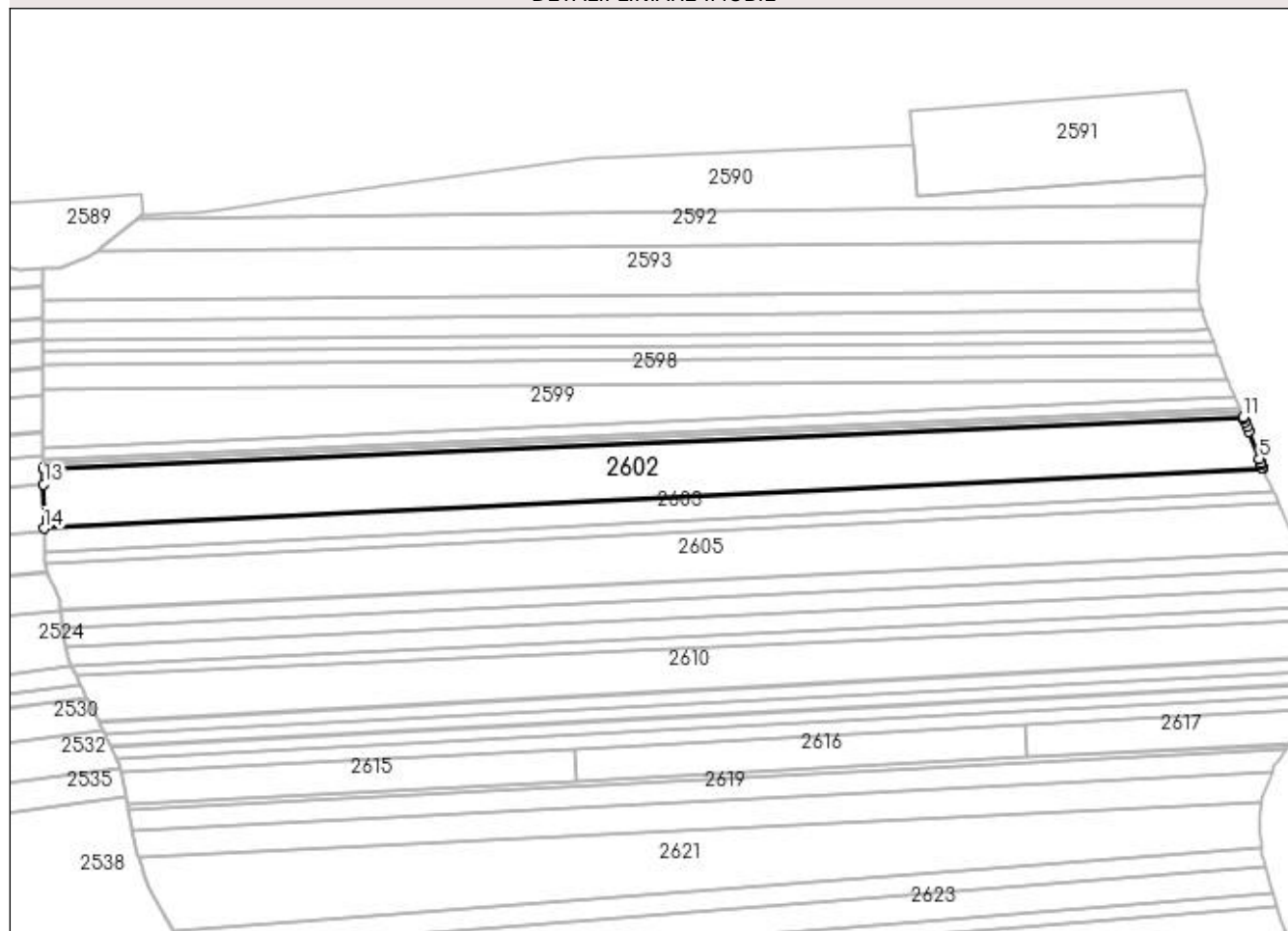
Anexa Nr. 1 La Partea I

Teren

Nr cadastral	Suprafața (mp)*	Observații / Referințe
40131	8.260	

* Suprafața este determinată în planul de proiecție Stereo 70.

DETALII LINIARE IMOBIL



Date referitoare la teren

Crt	Categorie folosință	Intravilan	Suprafața (mp)	Tarla	Parcelă	Nr. topo	Observații / Referințe
1	arabil	DA	8.260	11	139	-	

Lungime Segmente

1) Valorile lungimilor segmentelor sunt obținute din proiecție în plan.

Punct început	X / Y	Punct sfârșit	X / Y	Lungime segment (** (m)
1	594.738,547 688.408,566	2	594.738,457 688.408,8	0.251
2	594.738,457 688.408,8	3	594.738,042 688.409,887	1.164
3	594.738,042 688.409,887	4	594.737,858 688.410,369	0.516
4	594.737,858 688.410,369	5	594.737,254 688.411,952	1.694
5	594.737,254 688.411,952	6	594.733,647 688.421,398	10.111

Punct început	X / Y	Punct sfârșit	X / Y	Lungime segment (** (m)
6	594.733,647 688.421,398	7	594.733,005 688.423,016	1.741
7	594.733,005 688.423,016	8	594.732,376 688.424,601	1.705
8	594.732,376 688.424,601	9	594.731,841 688.425,949	1.45
9	594.731,841 688.425,949	10	594.731,753 688.426,169	0.237
10	594.731,753 688.426,169	11	594.731,649 688.426,432	0.283
11	594.731,649 688.426,432	12	594.313,055 688.408,581	418.974
12	594.313,055 688.408,581	13	594.313,103 688.402,953	5.628
13	594.313,103 688.402,953	14	594.313,233 688.387,623	15.331
14	594.313,233 688.387,623	1	594.738,547 688.408,566	425.829

** Lungimile segmentelor sunt determinate în planul de proiecție Stereo 70 și sunt rotunjite la 1 milimetru.

*** Distanța dintre puncte este formată din segmente cumulate ce sunt mai mici decât valoarea 1 milimetru.

**DATE DESPRE IMOBILUL NR. 2603**

Oficiul de Cadastru și Publicitate Imobiliară SUCEAVA
Biroul de Cadastru și Publicitate Imobiliară Suceava

A. Partea I. Descrierea imobilului

TEREN Intravilan

Adresa: Loc. Suceava, Jud. Suceava

Nr. Crt	Nr cadastral Nr. topografic	Suprafața* (mp)	Observații / Referințe
A1	59188	3.600	Sector cadastral:7 Teren neimprejmuit;

B. Partea II. Proprietari și acte

Inscrieri privitoare la dreptul de proprietate și alte drepturi reale		Referințe
27753 / 21/04/2023		
Act Notarial nr. contract de vanzare cumparare 511, din 04/02/2004 emis de BNP MIRCEA EUGEN BOBRIC;		
B3	Intabulare, drept de PROPRIETATE bun comun in devalmasie, dobandit prin Conventie, cota actuala 1/1 1) GORGAN RODICA 2) GORGAN MIHAI	A1

C. Partea III. SARCINI .

Inscrieri privind dezmembramintele dreptului de proprietate, drepturi reale de garanție și sarcini	Referințe
NU SUNT	

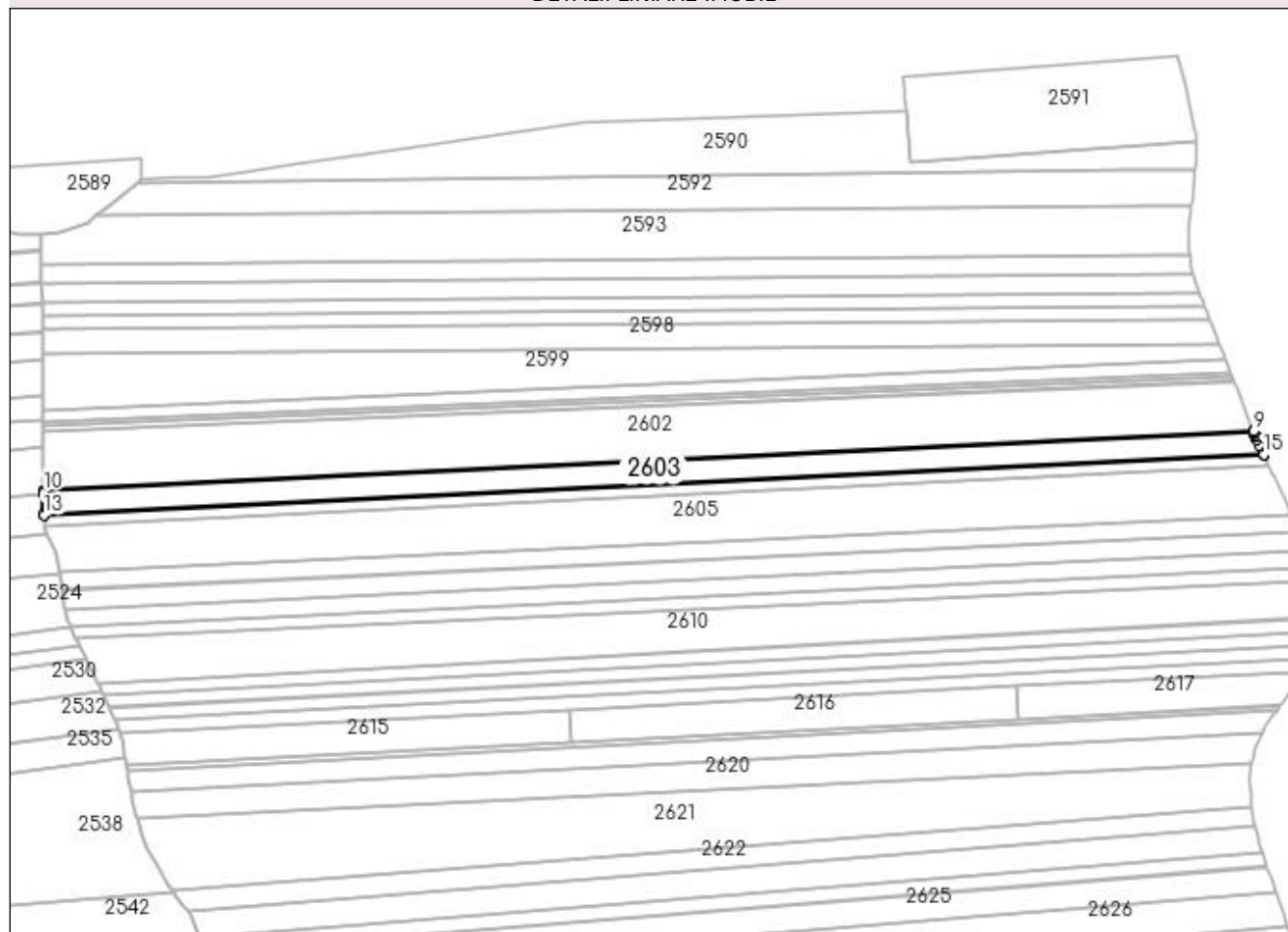
Anexa Nr. 1 La Partea I

Teren

Nr cadastral	Suprafața (mp)*	Observații / Referințe
59188	3.600	

* Suprafața este determinată în planul de proiecție Stereo 70.

DETALII LINIARE IMOBIL



Date referitoare la teren

Crt	Categorie folosință	Intra vilan	Suprafața (mp)	Tarla	Parcelă	Nr. topo	Observații / Referințe
1	faneata	DA	3.600	11	139	-	

Lungime Segmente

1) Valorile lungimilor segmentelor sunt obținute din proiecție în plan.

Punct început	X / Y	Punct sfârșit	X / Y	Lungime segment (** (m)
1	594.742,056 688.400,702	2	594.740,658 688.403,72	3.326
2	594.740,658 688.403,72	3	594.739,709 688.405,769	2.258
3	594.739,709 688.405,769	4	594.739,319 688.406,613	0.93
4	594.739,319 688.406,613	5	594.739,169 688.406,936	0.356
5	594.739,169 688.406,936	6	594.738,83 688.407,824	0.951

Punct început	X / Y	Punct sfârșit	X / Y	Lungime segment (** (m)
6	594.738,83 688.407,824	7	594.738,646 688.408,306	0.516
7	594.738,646 688.408,306	8	594.738,567 688.408,511	0.22
8	594.738,567 688.408,511	9	594.738,547 688.408,566	0.059
9	594.738,547 688.408,566	10	594.313,233 688.387,623	425.829
10	594.313,233 688.387,623	11	594.313,24 688.386,851	0.772
11	594.313,24 688.386,851	12	594.313,303 688.379,337	7.514
12	594.313,303 688.379,337	13	594.313,304 688.379,197	0.14
13	594.313,304 688.379,197	14	594.742,235 688.400,318	429.451
14	594.742,235 688.400,318	15	594.742,171 688.400,455	0.151
15	594.742,171 688.400,455	1	594.742,056 688.400,702	0.272

** Lungimile segmentelor sunt determinate în planul de proiecție Stereo 70 și sunt rotunjite la 1 milimetru.

*** Distanța dintre puncte este formată din segmente cumulate ce sunt mai mici decât valoarea 1 milimetru.

**DATE DESPRE IMOBILUL NR. 2604**

Oficiul de Cadastru și Publicitate Imobiliară SUCEAVA
Biroul de Cadastru și Publicitate Imobiliară Suceava

A. Partea I. Descrierea imobilului

TEREN Intravilan

Adresa: Loc. Suceava, Jud. Suceava

Nr. Crt	Nr cadastral Nr. topografic	Suprafața* (mp)	Observații / Referințe
A1	59185	1.800	Sector cadastral:7 Teren neimprejmuit;

B. Partea II. Proprietari și acte

Inscrieri privitoare la dreptul de proprietate și alte drepturi reale		Referințe
27755 / 21/04/2023		
Act Notarial nr. 335, din 19/01/2006 emis de BNP OVIDIU BUSUIOC;		
B6	Intabulare, drept de PROPRIETATE bun comun în devălmășie, dobândit prin Conventie, cota actuala 1/1 1) GORGAN MIHAI 2) GORGAN RODICA	A1

C. Partea III. SARCINI .

Inscrieri privind dezmembramintele dreptului de proprietate, drepturi reale de garanție și sarcini	Referințe
NU SUNT	

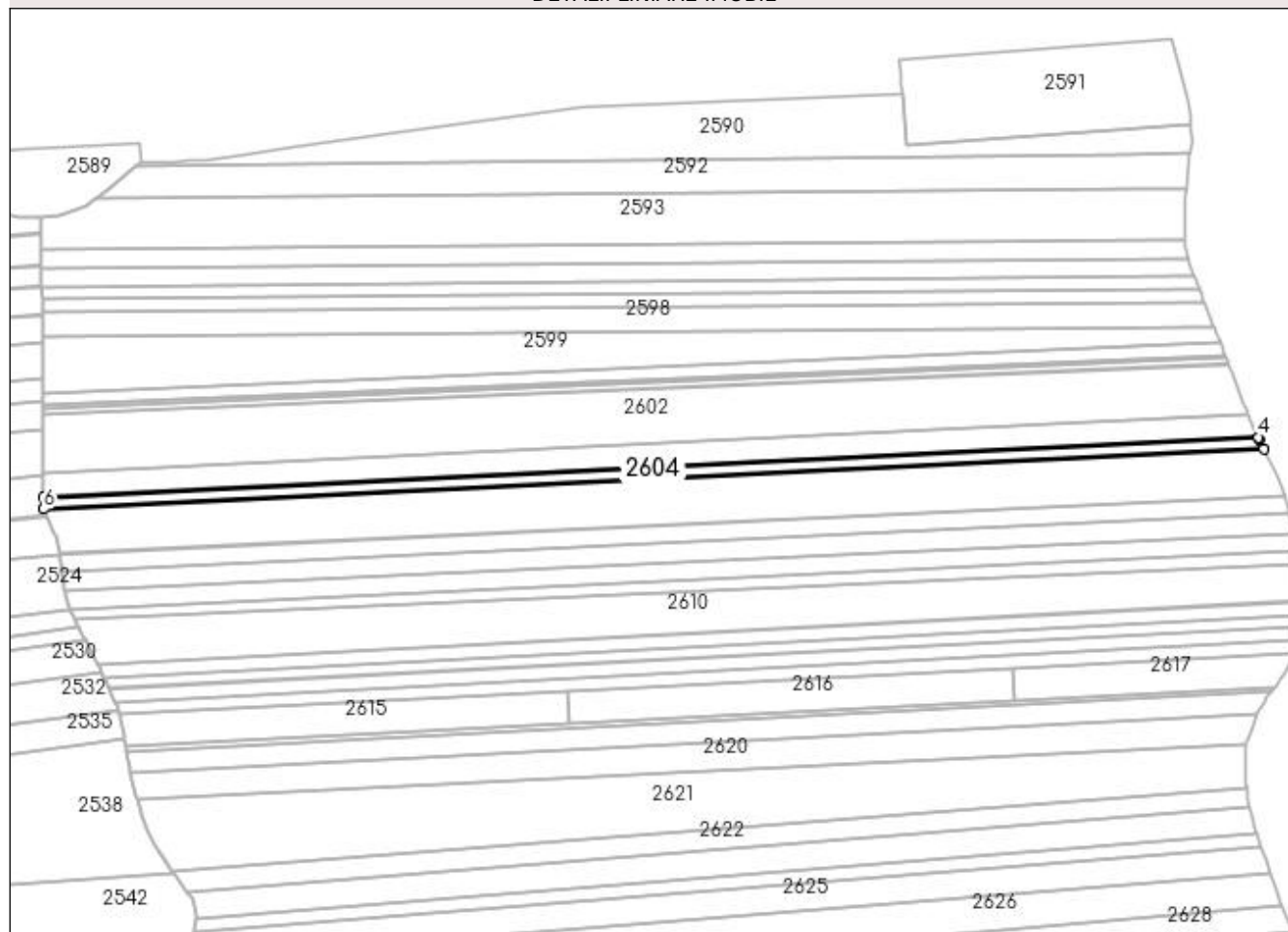
Anexa Nr. 1 La Partea I

Teren

Nr cadastral	Suprafața (mp)*	Observații / Referințe
59185	1.800	

* Suprafața este determinată în planul de proiecție Stereo 70.

DETALII LINIARE IMOBIL



Date referitoare la teren

Crt	Categorie folosință	Intra vilan	Suprafața (mp)	Tarla	Parcelă	Nr. topo	Observații / Referințe
1	arabil	DA	1.800	11	139	-	

Lungime Segmente

1) Valorile lungimilor segmentelor sunt obținute din proiecție în plan.

Punct început	X / Y	Punct sfârșit	X / Y	Lungime segment (** (m)
1	594.744,131 688.396,224	2	594.742,554 688.399,629	3.752
2	594.742,554 688.399,629	3	594.742,238 688.400,31	0.751
3	594.742,238 688.400,31	4	594.742,235 688.400,318	0.009
4	594.742,235 688.400,318	5	594.313,304 688.379,197	429.451
5	594.313,304 688.379,197	6	594.313,34 688.375,011	4.186

Punct început	X / Y	Punct sfârșit	X / Y	Lungime segment (** (m)
6	594.313,34 688.375,011	1	594.744,131 688.396,224	431.313

** Lungimile segmentelor sunt determinate în planul de proiecție Stereo 70 și sunt rotunjite la 1 milimetru.

*** Distanța dintre puncte este formată din segmente cumulate ce sunt mai mici decât valoarea 1 milimetru.

**DATE DESPRE IMOBILUL NR. 2605**

Oficiul de Cadastru și Publicitate Imobiliară SUCEAVA
Biroul de Cadastru și Publicitate Imobiliară Suceava

A. Partea I. Descrierea imobilului

TEREN Intravilan

Nr. CF vechi:44 Mitocas

Nr. topografic:174

Adresa: Loc. Suceava, Jud. Suceava, SITUAT IN TARLA DEAL.

Nr. Crt	Nr cadastral Nr. topografic	Suprafața* (mp)	Observații / Referințe
A1	40309	7.200	Sector cadastral:7 Teren neimprejmuit;

B. Partea II. Proprietari și acte

Inscrieri privitoare la dreptul de proprietate și alte drepturi reale		Referințe
1624 / 16/07/2004		
Act Notarial nr. 3435, din 06/07/2004 emis de BNP O.BUSUIOC;		
B1	Intabulare, drept de PROPRIETATE, dobandit prin Conventie, cota actuala 1/1 1) CHITAN MIRELA, Lipsă CNP proprietar. 2) CHITAN MIRCEA, Lipsă CNP proprietar; soti	A1

C. Partea III. SARCINI .

Inscrieri privind dezmembramintele dreptului de proprietate, drepturi reale de garanție și sarcini	Referințe
NU SUNT	

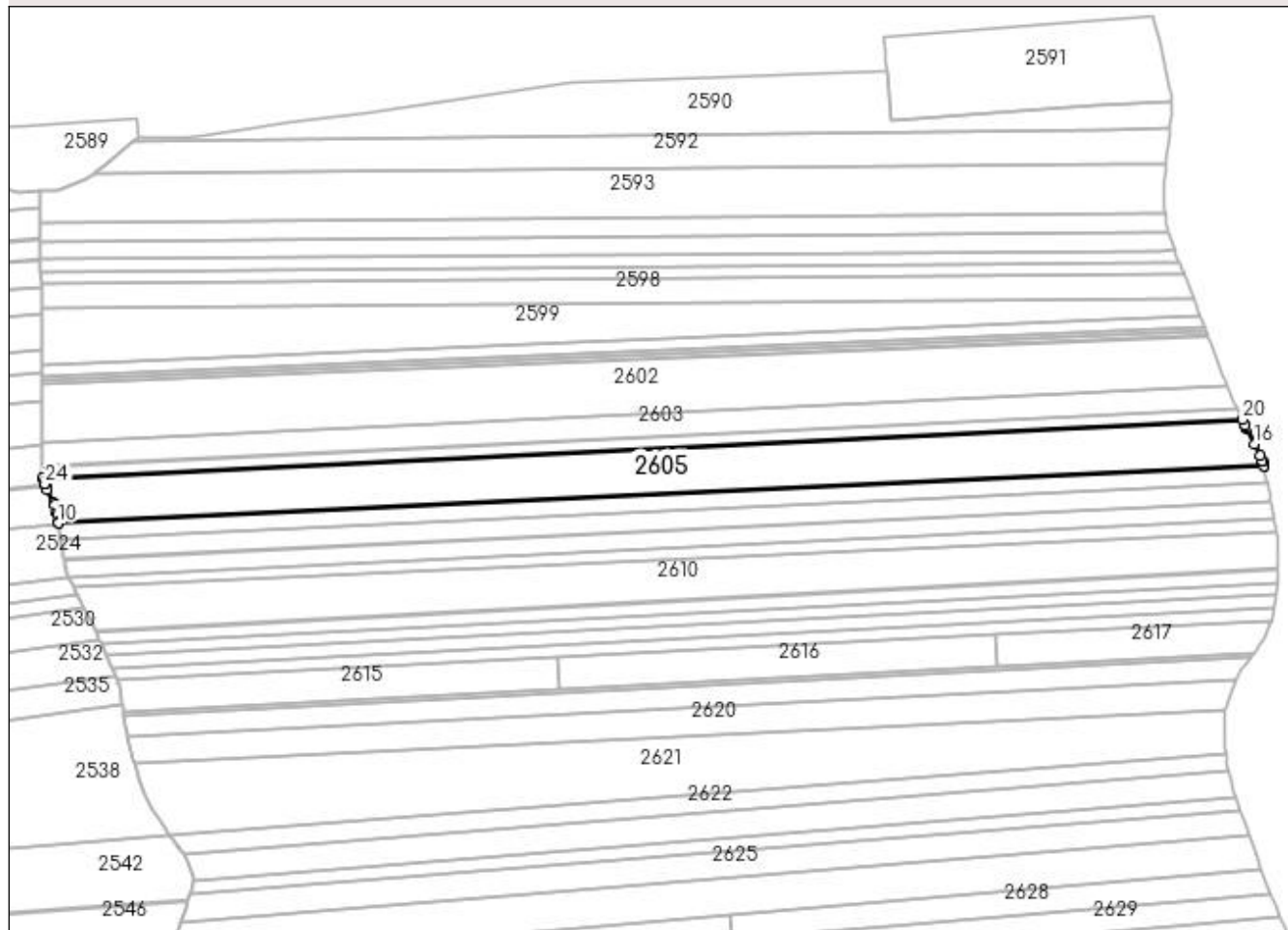
Anexa Nr. 1 La Partea I

Teren

Nr cadastral	Suprafața (mp)*	Observații / Referințe
40309	7.200	

* Suprafața este determinată în planul de proiecție Stereo 70.

DETALII LINIARE IMOBIL



Date referitoare la teren

Crt	Categorie folosință	Intravilan	Suprafața (mp)	Tarla	Parcelă	Nr. topo	Observații / Referințe
1	arabil	DA	7.200	11	139	-	

Lungime Segmente

1) Valorile lungimilor segmentelor sunt obținute din proiecție în plan.

Punct început	X / Y	Punct sfârșit	X / Y	Lungime segment (** (m)
1	594.314,262 688.372,799	2	594.314,5 688.372,283	0.568
3	594.315,1 688.370,981	4	594.317,328 688.366,148	5.322
5	594.317,595 688.365,569	6	594.318,438 688.362,84	2.856
7	594.318,55 688.362,044	8	594.318,939 688.359,272	2.799
9	594.318,971 688.359,043	10	594.318,977 688.359,001	0.042

Punct început	X / Y	Punct sfârșit	X / Y	Lungime segment (** (m)
2	594.314,5 688.372,283	3	594.315,1 688.370,981	1.434
4	594.317,328 688.366,148	5	594.317,595 688.365,569	0.638
6	594.318,438 688.362,84	7	594.318,55 688.362,044	0.804
8	594.318,939 688.359,272	9	594.318,971 688.359,043	0.231
10	594.318,977 688.359,001	11	594.751,705 688.379,496	433.213

Punct început	X / Y	Punct sfârșit	X / Y	Lungime segment (** (m)
11	594.751,705 688.379,496	12	594.751,695 688.379,537	0.042
13	594.751,331 688.381,043	14	594.751,258 688.381,349	0.315
15	594.750,312 688.383,304	16	594.748,344 688.387,372	4.519
17	594.745,672 688.392,897	18	594.745,392 688.393,501	0.666
19	594.745,075 688.394,186	20	594.744,131 688.396,224	2.246
21	594.313,34 688.375,011	22	594.313,884 688.373,678	1.44
23	594.314,092 688.373,168	24	594.314,184 688.372,969	0.219

Punct început	X / Y	Punct sfârșit	X / Y	Lungime segment (** (m)
12	594.751,695 688.379,537	13	594.751,331 688.381,043	1.549
14	594.751,258 688.381,349	15	594.750,312 688.383,304	2.172
16	594.748,344 688.387,372	17	594.745,672 688.392,897	6.137
18	594.745,392 688.393,501	19	594.745,075 688.394,186	0.755
20	594.744,131 688.396,224	21	594.313,34 688.375,011	431.313
22	594.313,884 688.373,678	23	594.314,092 688.373,168	0.551
24	594.314,184 688.372,969	1	594.314,262 688.372,799	0.187

** Lungimile segmentelor sunt determinate în planul de proiecție Stereo 70 și sunt rotunjite la 1 milimetru.

*** Distanța dintre puncte este formată din segmente cumulate ce sunt mai mici decât valoarea 1 milimetru.

**DATE DESPRE IMOBILUL NR. 2606**

Oficiul de Cadastru și Publicitate Imobiliară SUCEAVA
Biroul de Cadastru și Publicitate Imobiliară Suceava

A. Partea I. Descrierea imobilului

TEREN Intravilan

Adresa: Loc. Suceava, Jud. Suceava

Nr. Crt	Nr cadastral Nr. topografic	Suprafața* (mp)	Observații / Referințe
A1	60517	2.700	Sector cadastral:7 Teren neimprejmuit;

B. Partea II. Proprietari și acte

Inscrieri privitoare la dreptul de proprietate și alte drepturi reale	Referințe
2780 / 16/01/2024	
Act Notarial nr. Contract vanzare nr.2067, din 05/07/2004 emis de MIRCEA-EUGEN BOBRIC (CVC);	
B2	A1
Intabulare, drept de PROPRIETATE bun comun in devalomasie, dobandit prin Conventie, cota actuala 1/1	
1) GORGAN RODICA	
2) GORGAN MIHAI	

C. Partea III. SARCINI .

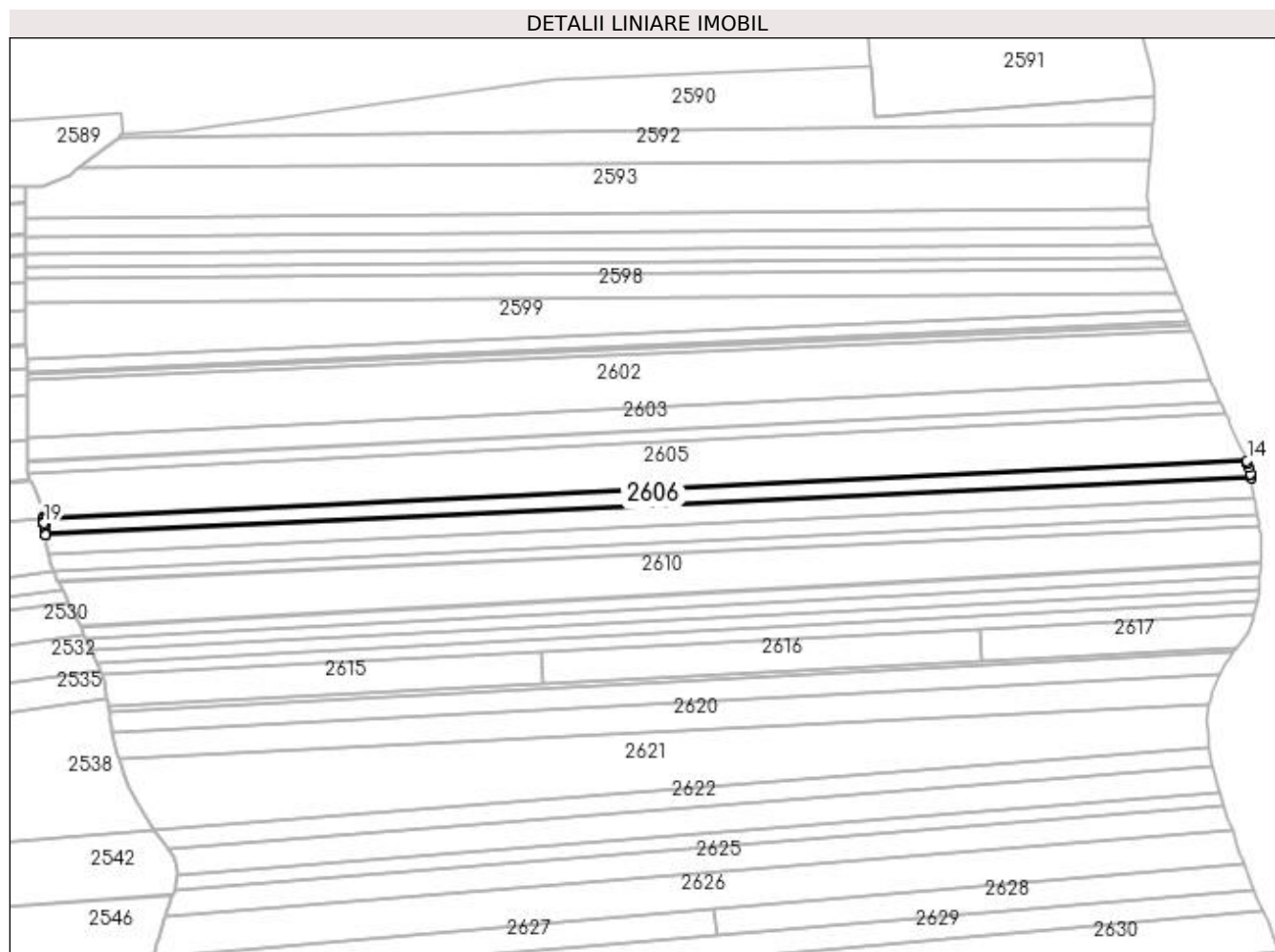
Inscrieri privind dezmembramintele dreptului de proprietate, drepturi reale de garanție și sarcini	Referințe
NU SUNT	

Anexa Nr. 1 La Partea I

Teren

Nr cadastral	Suprafața (mp)*	Observații / Referințe
60517	2.700	

* Suprafața este determinată în planul de proiecție Stereo 70.



Date referitoare la teren

Crt	Categorie folosință	Intra vilan	Suprafața (mp)	Tarla	Parcelă	Nr. topo	Observații / Referințe
1	arabil	DA	2.700	11	502	-	

Lungime Segmente

1) Valorile lungimilor segmentelor sunt obținute din proiecție în plan.

Punct început	X / Y	Punct sfârșit	X / Y	Lungime segment (** (m)
1	594.319,259 688.356,991	2	594.319,42 688.355,844	1.158
2	594.319,42 688.355,844	3	594.319,656 688.354,162	1.698
3	594.319,656 688.354,162	4	594.319,799 688.353,131	1.041
4	594.319,799 688.353,131	5	594.319,838 688.352,849	0.285
5	594.319,838 688.352,849	6	594.319,844 688.352,807	0.042

Punct început	X / Y	Punct sfârșit	X / Y	Lungime segment (** (m)
6	594.319,844 688.352,807	7	594.753,192 688.373,332	433.834
7	594.753,192 688.373,332	8	594.753,183 688.373,373	0.042
8	594.753,183 688.373,373	9	594.752,921 688.374,458	1.116
9	594.752,921 688.374,458	10	594.752,819 688.374,881	0.435
10	594.752,819 688.374,881	11	594.752,269 688.377,157	2.342
11	594.752,269 688.377,157	12	594.751,994 688.378,299	1.175
12	594.751,994 688.378,299	13	594.751,857 688.378,864	0.581
13	594.751,857 688.378,864	14	594.751,705 688.379,496	0.65
14	594.751,705 688.379,496	15	594.318,977 688.359,001	433.213
15	594.318,977 688.359,001	16	594.319,028 688.358,636	0.369
16	594.319,028 688.358,636	17	594.319,179 688.357,559	1.088
17	594.319,179 688.357,559	18	594.319,195 688.357,447	0.113
18	594.319,195 688.357,447	19	594.319,248 688.357,07	0.381
19	594.319,248 688.357,07	1	594.319,259 688.356,991	0.08

** Lungimile segmentelor sunt determinate în planul de proiecție Stereo 70 și sunt rotunjite la 1 milimetru.

*** Distanța dintre puncte este formată din segmente cumulate ce sunt mai mici decât valoarea 1 milimetru.

**DATE DESPRE IMOBILUL NR. 2607**

Oficiul de Cadastru și Publicitate Imobiliară SUCEAVA
Biroul de Cadastru și Publicitate Imobiliară Suceava

A. Partea I. Descrierea imobilului

TEREN Intravilan

Adresa: Loc. Suceava, Jud. Suceava

Nr. Crt	Nr cadastral Nr. topografic	Suprafața* (mp)	Observații / Referințe
A1	60520	3.000	Sector cadastral:7 Teren neimprejmuit;

B. Partea II. Proprietari și acte

Inscrieri privitoare la dreptul de proprietate și alte drepturi reale		Referințe
2787 / 16/01/2024		
Act Notarial nr. 3091 contract de vanzare, din 25/07/2005 emis de PETRU ATANASOAEI (CVC);		
B2	Intabulare, drept de PROPRIETATE, dobandit prin Conventie, cota actuala 1/1 1) GORGAN RODICA 2) GORGAN MIHAI, in devalmasie	A1

C. Partea III. SARCINI .

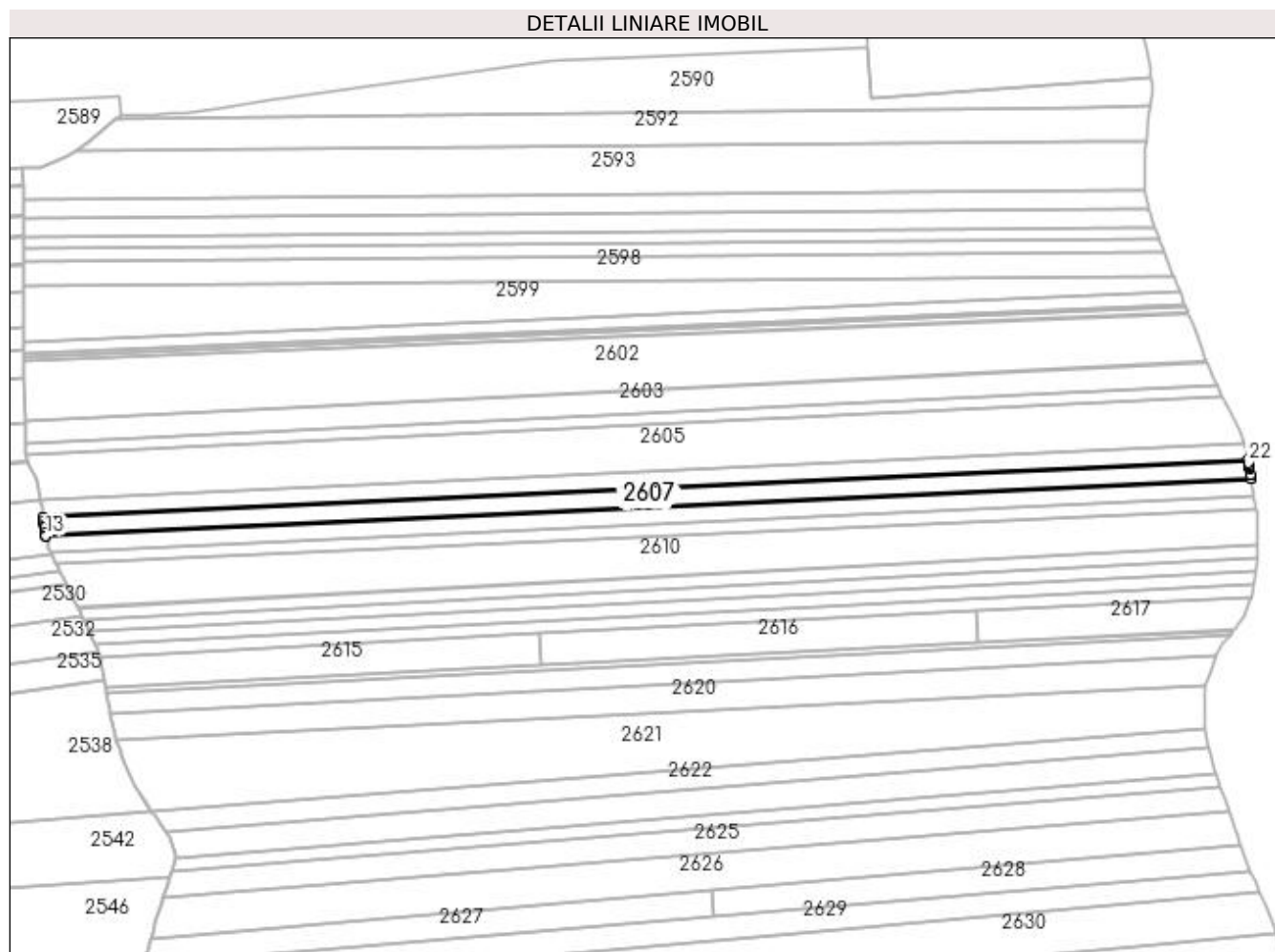
Inscrieri privind dezmembramintele dreptului de proprietate, drepturi reale de garanție și sarcini	Referințe
NU SUNT	

Anexa Nr. 1 La Partea I

Teren

Nr cadastral	Suprafața (mp)*	Observații / Referințe
60520	3.000	

* Suprafața este determinată în planul de proiecție Stereo 70.



Date referitoare la teren

Crt	Categorie folosință	Intravilan	Suprafața (mp)	Tarla	Parcelă	Nr. topo	Observații / Referințe
1	arabil	DA	3.000	11	139	-	

Lungime Segmente

1) Valorile lungimilor segmentelor sunt obținute din proiecție în plan.

Punct început	X / Y	Punct sfârșit	X / Y	Lungime segment (** (m)
1	594.753,369 688.372,601	2	594.753,192 688.373,332	0.752
3	594.319,844 688.352,807	4	594.320,059 688.351,25	1.572
5	594.320,224 688.350,057	6	594.320,304 688.349,479	0.584
7	594.320,326 688.349,321	8	594.320,375 688.348,965	0.359
9	594.320,377 688.348,958	10	594.320,623 688.347,177	1.798

Punct început	X / Y	Punct sfârșit	X / Y	Lungime segment (** (m)
2	594.753,192 688.373,332	3	594.319,844 688.352,807	433.834
4	594.320,059 688.351,25	5	594.320,224 688.350,057	1.204
6	594.320,304 688.349,479	7	594.320,326 688.349,321	0.16
8	594.320,375 688.348,965	9	594.320,377 688.348,958	0.007
10	594.320,623 688.347,177	11	594.320,906 688.345,978	1.232

Punct început	X / Y	Punct sfârșit	X / Y	Lungime segment (** (m)
11	594.320,906 688.345,978	12	594.320,908 688.345,971	0.007
13	594.320,916 688.345,937	14	594.754,34 688.366,465	433.91
15	594.754,333 688.366,507	16	594.754,133 688.367,815	1.323
17	594.754,101 688.368,022	18	594.753,751 688.370,305	2.31
19	594.753,707 688.370,588	20	594.753,672 688.370,818	0.233
21	594.753,594 688.371,323	22	594.753,45 688.372,265	0.953

Punct început	X / Y	Punct sfârșit	X / Y	Lungime segment (** (m)
12	594.320,908 688.345,971	13	594.320,916 688.345,937	0.035
14	594.754,34 688.366,465	15	594.754,333 688.366,507	0.043
16	594.754,133 688.367,815	17	594.754,101 688.368,022	0.209
18	594.753,751 688.370,305	19	594.753,707 688.370,588	0.286
20	594.753,672 688.370,818	21	594.753,594 688.371,323	0.511
22	594.753,45 688.372,265	1	594.753,369 688.372,601	0.346

** Lungimile segmentelor sunt determinate în planul de proiecție Stereo 70 și sunt rotunjite la 1 milimetru.

*** Distanța dintre puncte este formată din segmente cumulate ce sunt mai mici decât valoarea 1 milimetru.

**DATE DESPRE IMOBILUL NR. 2608**

Oficiul de Cadastru și Publicitate Imobiliară SUCEAVA
Biroul de Cadastru și Publicitate Imobiliară Suceava

A. Partea I. Descrierea imobilului

TEREN Intravilan

Adresa: Loc. Suceava, Jud. Suceava, la locul numit "Pe deal Salcimi"

Nr. Crt	Nr cadastral Nr. topografic	Suprafața* (mp)	Observații / Referințe
A1	48634	2.700	Sector cadastral:7 Teren neimprejmuit;

B. Partea II. Proprietari și acte

Inscrieri privitoare la dreptul de proprietate și alte drepturi reale	Referințe
10524 / 04/03/2016	
Hotarare Judecatoreasca nr. sentinta civila nr. 5723, din 21/06/1993 emis de JUDECATORIA SUCEAVA;	
B2	Intabulare, drept de PROPRIETATE, dobandit prin Hotarare Judecatoreasca, cota actuala 1/1 1) PENTIUC RODICA
	A1

C. Partea III. SARCINI .

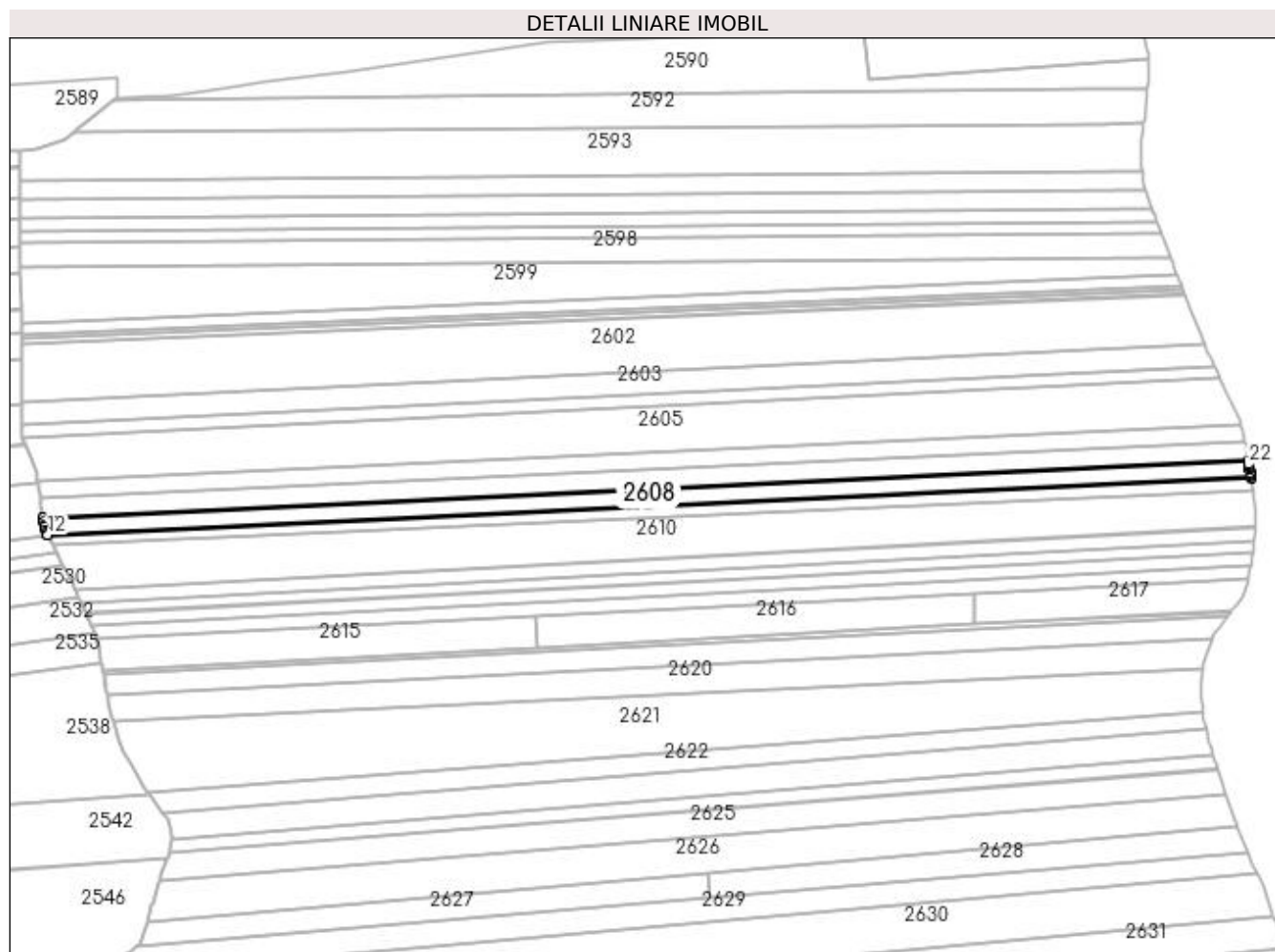
Inscrieri privind dezmembramintele dreptului de proprietate, drepturi reale de garanție și sarcini	Referințe
NU SUNT	

Anexa Nr. 1 La Partea I

Teren

Nr cadastral	Suprafața (mp)*	Observații / Referințe
48634	2.700	

* Suprafața este determinată în planul de proiecție Stereo 70.



Date referitoare la teren

Crt	Categorie folosință	Intravilan	Suprafața (mp)	Tarla	Parcelă	Nr. topo	Observații / Referințe
1	arabil	DA	2.700	11	139	-	

Lungime Segmente

1) Valorile lungimilor segmentelor sunt obținute din proiecție în plan.

Punct început	X / Y	Punct sfârșit	X / Y	Lungime segment (** (m)
1	594.754,347 688.366,418	2	594.754,34 688.366,465	0.048
3	594.320,916 688.345,937	4	594.320,944 688.345,816	0.124
5	594.321,282 688.344,388	6	594.321,573 688.343,151	1.271
7	594.321,657 688.342,797	8	594.321,659 688.342,791	0.006
9	594.321,928 688.341,65	10	594.322,086 688.340,98	0.688

Punct început	X / Y	Punct sfârșit	X / Y	Lungime segment (** (m)
2	594.754,34 688.366,465	3	594.320,916 688.345,937	433.91
4	594.320,944 688.345,816	5	594.321,282 688.344,388	1.467
6	594.321,573 688.343,151	7	594.321,657 688.342,797	0.364
8	594.321,659 688.342,791	9	594.321,928 688.341,65	1.172
10	594.322,086 688.340,98	11	594.322,642 688.339,828	1.279

Punct început	X / Y	Punct sfârșit	X / Y	Lungime segment (** (m))
11	594.322,642 688.339,828	12	594.322,661 688.339,787	0.045
13	594.755,392 688.360,282	14	594.755,384 688.360,323	0.042
15	594.755,231 688.361,145	16	594.755,102 688.361,832	0.699
17	594.755,016 688.362,291	18	594.754,814 688.363,371	1.099
19	594.754,699 688.364,12	20	594.754,626 688.364,599	0.485
21	594.754,543 688.365,139	22	594.754,523 688.365,271	0.134

Punct început	X / Y	Punct sfârșit	X / Y	Lungime segment (** (m))
12	594.322,661 688.339,787	13	594.755,392 688.360,282	433.216
14	594.755,384 688.360,323	15	594.755,231 688.361,145	0.836
16	594.755,102 688.361,832	17	594.755,016 688.362,291	0.467
18	594.754,814 688.363,371	19	594.754,699 688.364,12	0.758
20	594.754,626 688.364,599	21	594.754,543 688.365,139	0.546
22	594.754,523 688.365,271	1	594.754,347 688.366,418	1.16

** Lungimile segmentelor sunt determinate în planul de proiecție Stereo 70 și sunt rotunjite la 1 milimetru.

*** Distanța dintre puncte este formată din segmente cumulate ce sunt mai mici decât valoarea 1 milimetru.

**DATE DESPRE IMOBILUL NR. 2609**

Oficiul de Cadastru și Publicitate Imobiliară SUCEAVA
Biroul de Cadastru și Publicitate Imobiliară Suceava

A. Partea I. Descrierea imobilului

TEREN Intravilan

Adresa: Loc. Suceava, Jud. Suceava

Nr. Crt	Nr cadastral Nr. topografic	Suprafața* (mp)	Observații / Referințe
A1	48675	1.800	Sector cadastral:7 Teren neimprejmuit;

B. Partea II. Proprietari și acte

Inscrieri privitoare la dreptul de proprietate și alte drepturi reale	Referințe
42711 / 30/08/2018	
Act Administrativ nr. titlu de proprietate nr. 1923, din 25/06/2018 emis de COMISIA JUDETEANA SUCEAVA;	
B1	A1
Intabulare, drept de PROPRIETATE, dobândit prin Reconstituire, cota actuala 1/1	
1) AIROAIE EMIL, Lipsă CNP proprietar.	
2) PENTIUC RODICA	

C. Partea III. SARCINI .


Inscrieri privind dezmembramentele dreptului de proprietate, drepturi reale de garanție și sarcini	Referințe
NU SUNT	

Anexa Nr. 1 La Partea I

Teren

Nr cadastral	Suprafața (mp)*	Observații / Referințe
48675	1.800	

* Suprafața este determinată în planul de proiecție Stereo 70.



Date referitoare la teren

Crt	Categorie folosință	Intravilan	Suprafața (mp)	Tarla	Parcelă	Nr. topo	Observații / Referințe
1	arabil	DA	1.800	11	139	-	

Lungime Segmente

1) Valorile lungimilor segmentelor sunt obținute din proiecție în plan.

Punct început	X / Y	Punct sfârșit	X / Y	Lungime segment (** (m)
1	594.322,661 688.339,787	2	594.322,697 688.339,713	0.082
2	594.322,697 688.339,713	3	594.323,18 688.338,711	1.112
3	594.323,18 688.338,711	4	594.323,398 688.338,259	0.502
4	594.323,398 688.338,259	5	594.323,617 688.337,805	0.504
5	594.323,617 688.337,805	6	594.323,724 688.337,582	0.247

Punct început	X / Y	Punct sfârșit	X / Y	Lungime segment (** (m)
6	594.323,724 688.337,582	7	594.324,406 688.336,168	1.57
7	594.324,406 688.336,168	8	594.324,426 688.336,127	0.046
8	594.324,426 688.336,127	9	594.756,242 688.355,735	432.261
9	594.756,242 688.355,735	10	594.756,234 688.355,777	0.043
10	594.756,234 688.355,777	11	594.755,875 688.357,699	1.955
11	594.755,875 688.357,699	12	594.755,859 688.357,782	0.085
12	594.755,859 688.357,782	13	594.755,617 688.359,078	1.318
13	594.755,617 688.359,078	14	594.755,392 688.360,282	1.225
14	594.755,392 688.360,282	1	594.322,661 688.339,787	433.216

** Lungimile segmentelor sunt determinate în planul de proiecție Stereo 70 și sunt rotunjite la 1 milimetru.

*** Distanța dintre puncte este formată din segmente cumulate ce sunt mai mici decât valoarea 1 milimetru.

**DATE DESPRE IMOBILUL NR. 2610**

Oficiul de Cadastru și Publicitate Imobiliară SUCEAVA
Biroul de Cadastru și Publicitate Imobiliară Suceava

A. Partea I. Descrierea imobilului

Nr. CF vechi:15-MITOCAS
Nr. cadastral vechi:11

TEREN Intravilan

Adresa: Loc. Suceava, Jud. Suceava

Nr. Crt	Nr cadastral Nr. topografic	Suprafața* (mp)	Observații / Referințe
A1	60665	6.330	Sector cadastral:7 Teren neimprejmuit;

B. Partea II. Proprietari și acte

Inscrieri privitoare la dreptul de proprietate și alte drepturi reale		Referințe
38915 / 16/11/2012		
Act Notarial nr. contract de vanzare cumparare 1169, din 24/03/2004 emis de BNP ATANASOAI EI;		
B2	Intabulare, drept de PROPRIETATE, dobandit prin Conventie, cota actuala 1/1 1) GORGAN MIHAI 2) GORGAN RODICA, bun comun	A1

C. Partea III. SARCINI .

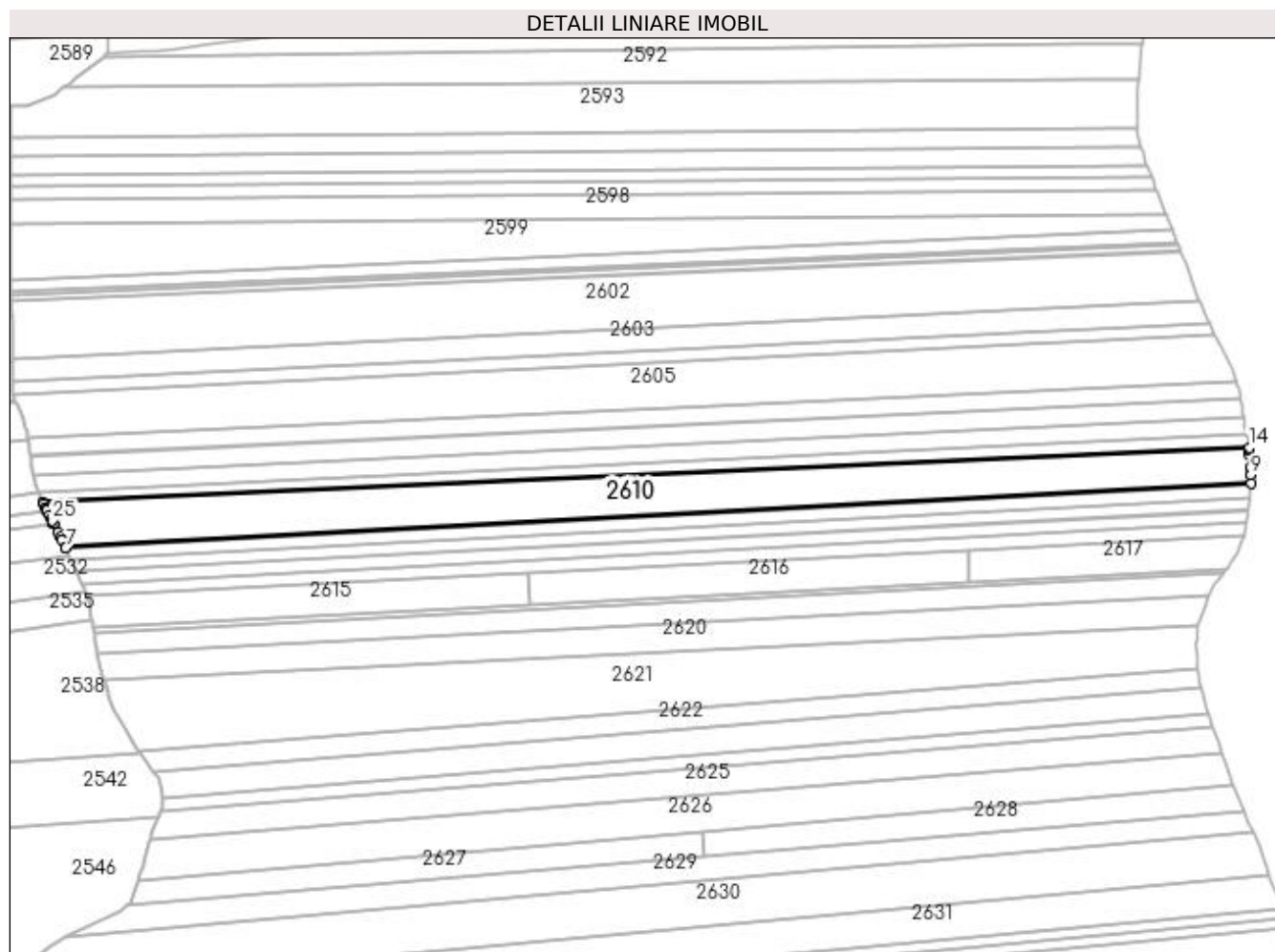
Inscrieri privind dezmembramintele dreptului de proprietate, drepturi reale de garanție și sarcini	Referințe
NU SUNT	

Anexa Nr. 1 La Partea I

Teren

Nr cadastral	Suprafața (mp)*	Observații / Referințe
60665	6.330	

* Suprafața este determinată în planul de proiecție Stereo 70.



Date referitoare la teren

Crt	Categorie folosință	Intravilan	Suprafața (mp)	Tarla	Parcelă	Nr. topo	Observații / Referințe
1	faneata	DA	6.330	11	139	-	la locul numit Saliste Deal

Lungime Segmente

1) Valorile lungimilor segmentelor sunt obținute din proiecție în plan.

Punct început	X / Y	Punct sfârșit	X / Y	Lungime segment (** (m)
1	594.328,145 688.328,667	2	594.328,226 688.328,506	0.18
3	594.329,766 688.325,467	4	594.330,661 688.323,702	1.979
5	594.331,163 688.322,711	6	594.332,324 688.320,263	2.709
7	594.332,552 688.319,78	8	594.756,964 688.342,955	425.044
9	594.756,829 688.345,98	10	594.756,704 688.348,78	2.803

Punct început	X / Y	Punct sfârșit	X / Y	Lungime segment (** (m)
2	594.328,226 688.328,506	3	594.329,766 688.325,467	3.407
4	594.330,661 688.323,702	5	594.331,163 688.322,711	1.111
6	594.332,324 688.320,263	7	594.332,552 688.319,78	0.534
8	594.756,964 688.342,955	9	594.756,829 688.345,98	3.028
10	594.756,704 688.348,78	11	594.756,512 688.353,08	4.304

Punct început	X / Y	Punct sfârșit	X / Y	Lungime segment (** (m)
11	594.756,512 688.353,08	12	594.756,441 688.354,671	1.593
13	594.756,391 688.354,937	14	594.756,242 688.355,735	0.812
15	594.324,426 688.336,127	16	594.324,705 688.335,549	0.642
17	594.325,32 688.334,272	18	594.325,359 688.334,191	0.09
19	594.325,632 688.333,626	20	594.325,802 688.333,291	0.376
21	594.325,805 688.333,283	22	594.326,721 688.331,476	2.026
23	594.327,369 688.330,197	24	594.327,593 688.329,755	0.496
25	594.327,64 688.329,662	1	594.328,145 688.328,667	1.116

Punct început	X / Y	Punct sfârșit	X / Y	Lungime segment (** (m)
12	594.756,441 688.354,671	13	594.756,391 688.354,937	0.271
14	594.756,242 688.355,735	15	594.324,426 688.336,127	432.261
16	594.324,705 688.335,549	17	594.325,32 688.334,272	1.417
18	594.325,359 688.334,191	19	594.325,632 688.333,626	0.627
20	594.325,802 688.333,291	21	594.325,805 688.333,283	0.009
22	594.326,721 688.331,476	23	594.327,369 688.330,197	1.434
24	594.327,593 688.329,755	25	594.327,64 688.329,662	0.104

** Lungimile segmentelor sunt determinate în planul de proiecție Stereo 70 și sunt rotunjite la 1 milimetru.

*** Distanța dintre puncte este formată din segmente cumulate ce sunt mai mici decât valoarea 1 milimetru.

**DATE DESPRE IMOBILUL NR. 2611**

Oficiul de Cadastru și Publicitate Imobiliară SUCEAVA
Biroul de Cadastru și Publicitate Imobiliară Suceava

A. Partea I. Descrierea imobilului

TEREN Intravilan

Adresa: Loc. Suceava, Jud. Suceava

Nr. Crt	Nr cadastral Nr. topografic	Suprafața* (mp)	Observații / Referințe
A1	60506	2.000	Sector cadastral:7 Teren neimprejmuit;

B. Partea II. Proprietari și acte

Inscrieri privitoare la dreptul de proprietate și alte drepturi reale	Referințe
2785 / 16/01/2024	
Act Notarial nr. 3392, din 16/12/2003 emis de MIRCEA-EUGEN BOBRIC (CVC);	
B2	A1
Intabulare, drept de PROPRIETATE bun comun in devalmasie, dobandit prin Conventie, cota actuala 1/1	
1) GORGAN RODICA	
2) GORGAN MIHAI	

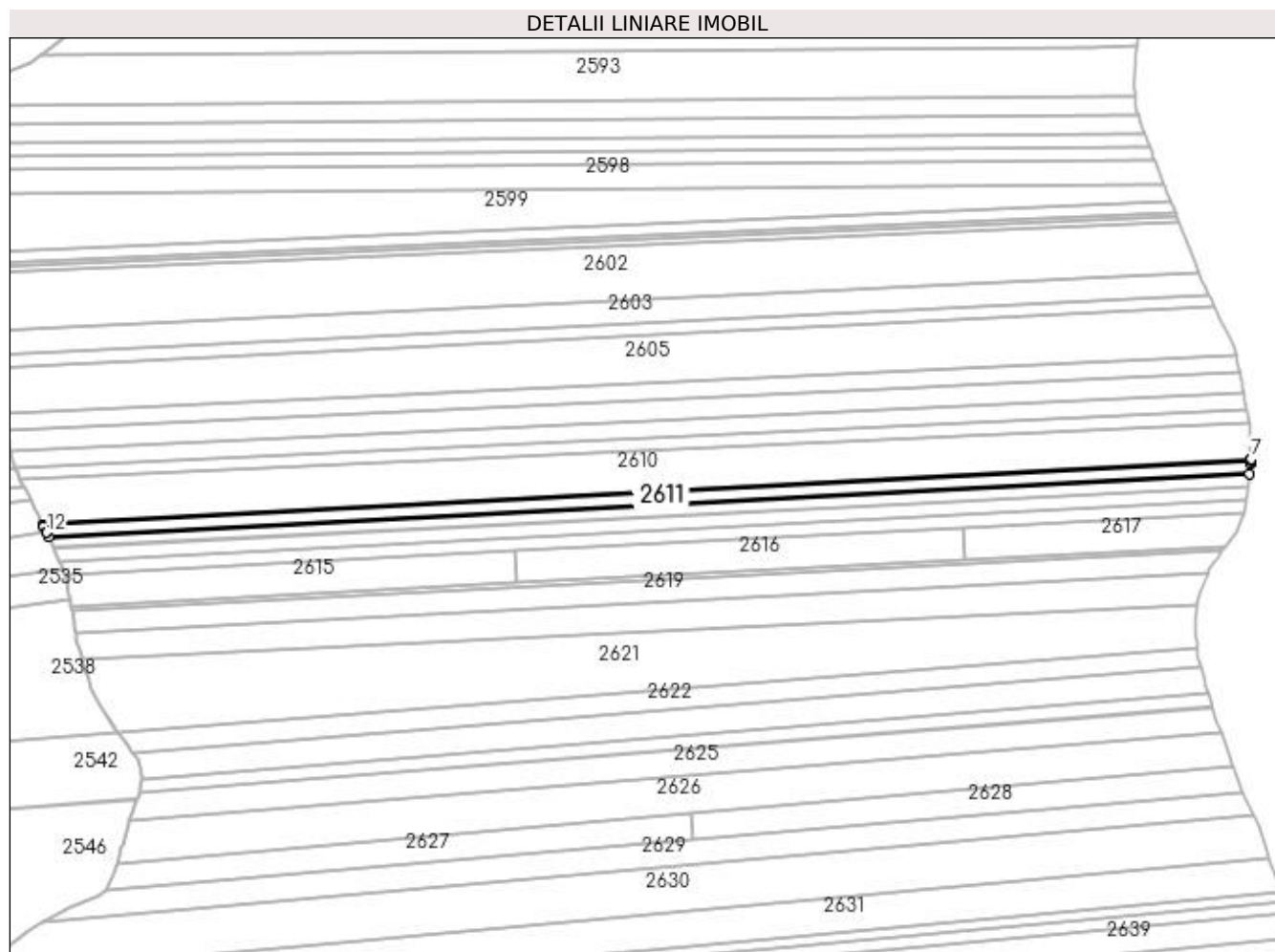
C. Partea III. SARCINI .

Inscrieri privind dezmembramintele dreptului de proprietate, drepturi reale de garanție și sarcini	Referințe
NU SUNT	

Anexa Nr. 1 La Partea I**Teren**

Nr cadastral	Suprafața (mp)*	Observații / Referințe
60506	2.000	

* Suprafața este determinată în planul de proiecție Stereo 70.

**Date referitoare la teren**

Crt	Categorie folosință	Intravilan	Suprafața (mp)	Tarla	Parcelă	Nr. topo	Observații / Referințe
1	arabil	DA	2.000	11	139	-	

Lungime Segmente

1) Valorile lungimilor segmentelor sunt obținute din proiecție în plan.

Punct început	X / Y	Punct sfârșit	X / Y	Lungime segment (** (m)
1	594.334,51 688.315,652	2	594.756,491 688.337,711	422.557
2	594.756,491 688.337,711	3	594.756,817 688.341,275	3.579
3	594.756,817 688.341,275	4	594.756,926 688.342,459	1.189
4	594.756,926 688.342,459	5	594.756,936 688.342,573	0.114
5	594.756,936 688.342,573	6	594.756,967 688.342,904	0.332

Punct început	X / Y	Punct sfârșit	X / Y	Lungime segment (** (m)
6	594.756,967 688.342,904	7	594.756,964 688.342,955	0.051
7	594.756,964 688.342,955	8	594.332,552 688.319,78	425.044
8	594.332,552 688.319,78	9	594.332,729 688.319,409	0.411
9	594.332,729 688.319,409	10	594.332,869 688.319,113	0.327
10	594.332,869 688.319,113	11	594.333,783 688.317,185	2.134
11	594.333,783 688.317,185	12	594.333,784 688.317,183	0.002
12	594.333,784 688.317,183	1	594.334,51 688.315,652	1.694

** Lungimile segmentelor sunt determinate în planul de proiecție Stereo 70 și sunt rotunjite la 1 milimetru.

*** Distanța dintre puncte este formată din segmente cumulate ce sunt mai mici decât valoarea 1 milimetru.

**DATE DESPRE IMOBILUL NR. 2612**

Oficiul de Cadastru și Publicitate Imobiliară SUCEAVA
Biroul de Cadastru și Publicitate Imobiliară Suceava

A. Partea I. Descrierea imobilului

TEREN Intravilan

Adresa: Loc. Suceava, Jud. Suceava

Nr. Crt	Nr cadastral Nr. topografic	Suprafața* (mp)	Observații / Referințe
A1	59284	1.800	Sector cadastral:7 Teren neimprejmuit;

B. Partea II. Proprietari și acte

Inscrieri privitoare la dreptul de proprietate și alte drepturi reale		Referințe
27758 / 21/04/2023		
Act Notarial nr. contract de vânzare-cumpărare aut. nr. 4229, din 23/09/2004 emis de BNP PETRU ATANASOAEI;		
B7	Intabulare, drept de PROPRIETATE, dobândit prin Conventie, cota actuala 1/1 1) GORGAN RODICA 2) GORGAN MIHAI, bun comun, în devălmășie	A1


C. Partea III. SARCINI .

Inscrieri privind dezmembramintele dreptului de proprietate, drepturi reale de garanție și sarcini	Referințe
NU SUNT	

Anexa Nr. 1 La Partea I**Teren**

Nr cadastral	Suprafața (mp)*	Observații / Referințe
59284	1.800	

* Suprafața este determinată în planul de proiecție Stereo 70.

**Date referitoare la teren**

Crt	Categorie folosință	Intra vilan	Suprafața (mp)	Tarla	Parcelă	Nr. topo	Observații / Referințe
1	faneata	DA	1.800	11	139	-	

Lungime Segmente

1) Valorile lungimilor segmentelor sunt obținute din proiecție în plan.

Punct început	X / Y	Punct sfârșit	X / Y	Lungime segment (** (m)
1	594.756,097 688.333,413	2	594.756,424 688.336,978	3.58
2	594.756,424 688.336,978	3	594.756,491 688.337,711	0.736
3	594.756,491 688.337,711	4	594.334,51 688.315,652	422.557
4	594.334,51 688.315,652	5	594.334,848 688.314,94	0.788
5	594.334,848 688.314,94	6	594.336,31 688.311,856	3.413

Punct început	X / Y	Punct sfârșit	X / Y	Lungime segment (** (m)
6	594.336,31 688.311,856	7	594.336,483 688.311,478	0.416
7	594.336,483 688.311,478	1	594.756,097 688.333,413	420.187

** Lungimile segmentelor sunt determinate în planul de proiecție Stereo 70 și sunt rotunjite la 1 milimetru.

*** Distanța dintre puncte este formată din segmente cumulate ce sunt mai mici decât valoarea 1 milimetru.

**DATE DESPRE IMOBILUL NR. 2613**

Oficiul de Cadastru și Publicitate Imobiliară SUCEAVA
Biroul de Cadastru și Publicitate Imobiliară Suceava

A. Partea I. Descrierea imobilului

TEREN Intravilan

Adresa: Loc. Suceava, Jud. Suceava, TARLA DEAL.

Nr. Crt	Nr cadastral Nr. topografic	Suprafața* (mp)	Observații / Referințe
A1	40632	1.900	Sector cadastral:7 Teren neimprejmuit;

B. Partea II. Proprietari și acte

Inscrieri privitoare la dreptul de proprietate și alte drepturi reale	Referințe
30996 / 13/09/2012	
Act Notarial nr. act de partaj 1334, din 21/04/1997 emis de BNP GABRIELA HUZDUP;	
B5	A1
Intabulare, drept de PROPRIETATE, dobandit prin lesire Din Indiviziune, cota actuala 1/1 1) GAMBESCHI MARIA	

C. Partea III. SARCINI .

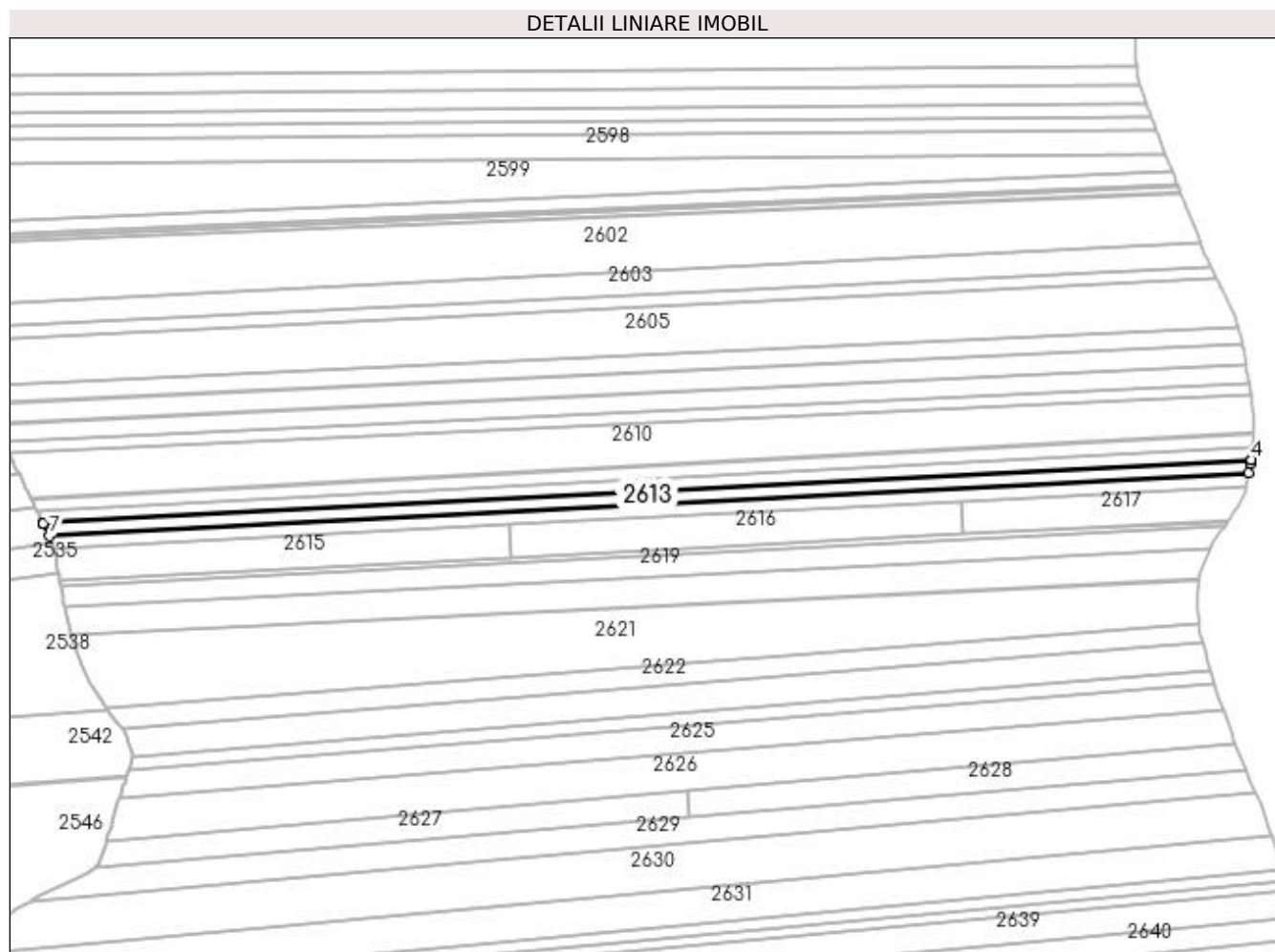
Inscrieri privind dezmembramintele dreptului de proprietate, drepturi reale de garanție și sarcini	Referințe
NU SUNT	

Anexa Nr. 1 La Partea I

Teren

Nr cadastral	Suprafața (mp)*	Observații / Referințe
40632	1.900	

* Suprafața este determinată în planul de proiecție Stereo 70.



Date referitoare la teren

Crt	Categorie folosință	Intra vilan	Suprafața (mp)	Tarla	Parcelă	Nr. topo	Observații / Referințe
1	arabil	DA	1.900	11	139	-	

Lungime Segmente

1) Valorile lungimilor segmentelor sunt obținute din proiecție în plan.

Punct început	X / Y	Punct sfârșit	X / Y	Lungime segment (** (m)
1	594.755,321 688.328,83	2	594.755,972 688.332,048	3.283
2	594.755,972 688.332,048	3	594.756,087 688.333,302	1.259
3	594.756,087 688.333,302	4	594.756,097 688.333,413	0.111
4	594.756,097 688.333,413	5	594.336,483 688.311,478	420.187
5	594.336,483 688.311,478	6	594.336,533 688.311,37	0.119

Punct început	X / Y	Punct sfârșit	X / Y	Lungime segment (** (m)
6	594.336,533 688.311,37	7	594.338,519 688.307,041	4.763
7	594.338,519 688.307,041	1	594.755,321 688.328,83	417.371

** Lungimile segmentelor sunt determinate în planul de proiecție Stereo 70 și sunt rotunjite la 1 milimetru.

*** Distanța dintre puncte este formată din segmente cumulate ce sunt mai mici decât valoarea 1 milimetru.

**DATE DESPRE IMOBILUL NR. 2614**

Oficiul de Cadastru și Publicitate Imobiliară SUCEAVA
Biroul de Cadastru și Publicitate Imobiliară Suceava

A. Partea I. Descrierea imobilului

TEREN Intravilan

Adresa: Loc. Suceava, Jud. Suceava

Nr. Crt	Nr cadastral Nr. topografic	Suprafața* (mp)	Observații / Referințe
A1	41251	1.900	Sector cadastral:7 Teren neimprejmuit;

B. Partea II. Proprietari și acte

Inscrieri privitoare la dreptul de proprietate și alte drepturi reale	Referințe
5817 / 22/02/2013	
Act Notarial nr. certificat de mostenitor nr. 14, din 12/02/2013 emis de BNP ADELA IVASCU;	
B5	Intabulare, drept de PROPRIETATE, dobandit prin Succesiune, cota actuala 1/4 1) ATITOAIE MARIUS-ALEXANDRU
	A1
31869 / 11/09/2013	
Act Notarial nr. act de partaj nr. 2954, din 10/09/2013 emis de BNP IVASCU ADELA;	
B6	Intabulare, drept de PROPRIETATE, dobandit prin Conventie, cota actuala 3/4 1) ATITOAIE MARIUS-ALEXANDRU
	A1

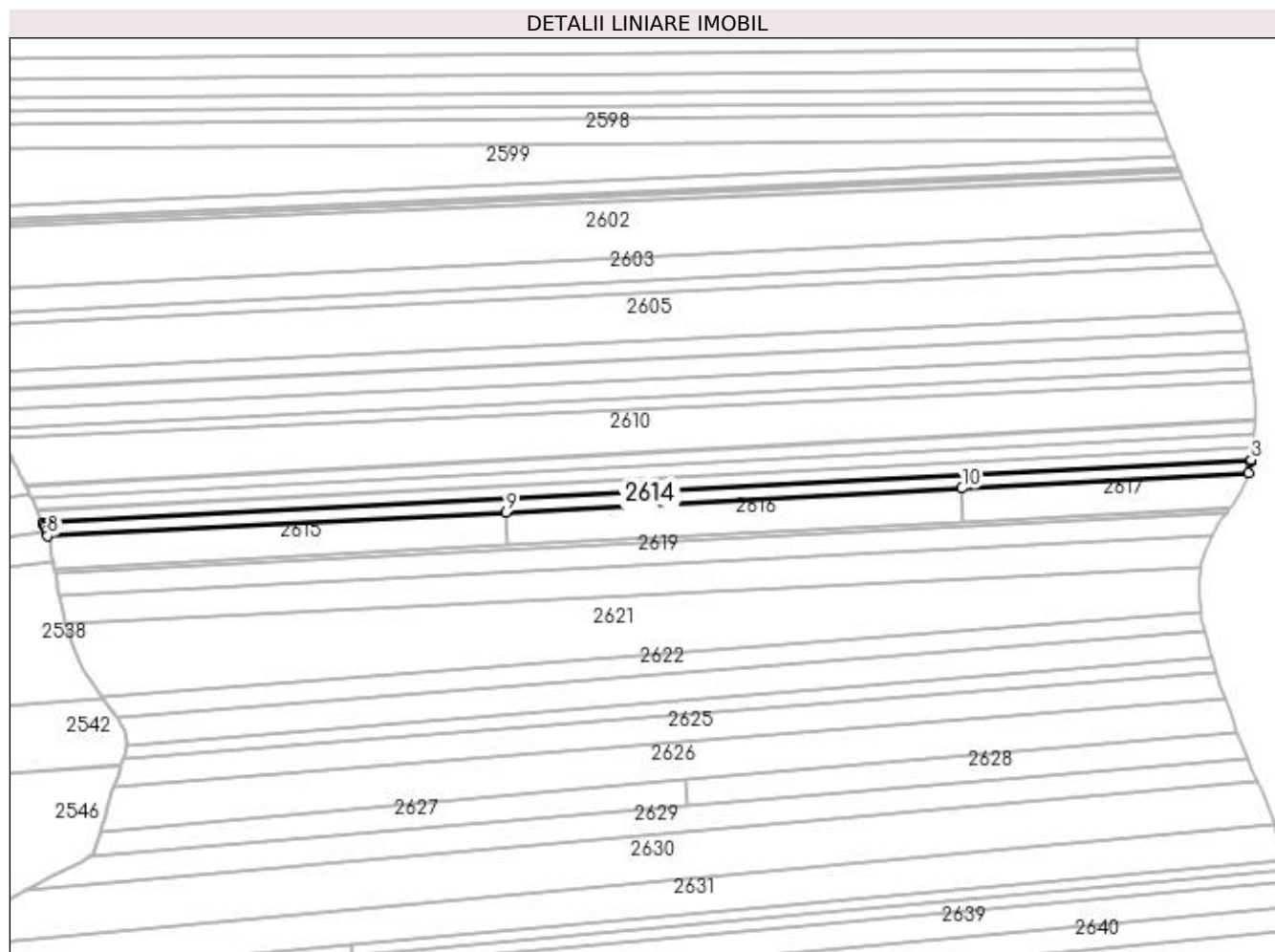
C. Partea III. SARCINI .

Inscrieri privind dezmembramintele dreptului de proprietate, drepturi reale de garanție și sarcini	Referințe
NU SUNT	

Anexa Nr. 1 La Partea I**Teren**

Nr cadastral	Suprafața (mp)*	Observații / Referințe
41251	1.900	

* Suprafața este determinată în planul de proiecție Stereo 70.

**Date referitoare la teren**

Crt	Categorie folosință	Intra vilan	Suprafața (mp)	Tarla	Parcelă	Nr. topo	Observații / Referințe
1	arabil	DA	1.900	11	139	-	

Lungime Segmente

1) Valorile lungimilor segmentelor sunt obținute din proiecție în plan.

Punct început	X / Y	Punct sfârșit	X / Y	Lungime segment (** (m)
1	594.754,378 688.324,17	2	594.755,171 688.328,09	3.999
2	594.755,171 688.328,09	3	594.755,321 688.328,83	0.755
3	594.755,321 688.328,83	4	594.338,519 688.307,041	417.371
4	594.338,519 688.307,041	5	594.338,847 688.306,326	0.787
5	594.338,847 688.306,326	6	594.339,12 688.305,733	0.653

Punct început	X / Y	Punct sfârșit	X / Y	Lungime segment (** (m)
6	594.339,12 688.305,733	7	594.339,571 688.304,289	1.513
7	594.339,571 688.304,289	8	594.340,101 688.302,588	1.782
8	594.340,101 688.302,588	9	594.498,294 688.310,829	158.408
9	594.498,294 688.310,829	10	594.655,545 688.319,022	157.464
10	594.655,545 688.319,022	1	594.754,378 688.324,17	98.967

** Lungimile segmentelor sunt determinate în planul de proiecție Stereo 70 și sunt rotunjite la 1 milimetru.

*** Distanța dintre puncte este formată din segmente cumulate ce sunt mai mici decât valoarea 1 milimetru.

**DATE DESPRE IMOBILUL NR. 2615**

Oficiul de Cadastru și Publicitate Imobiliară SUCEAVA
Biroul de Cadastru și Publicitate Imobiliară Suceava

A. Partea I. Descrierea imobilului

TEREN Intravilan

Adresa: Loc. Suceava, Jud. Suceava

Nr. Crt	Nr cadastral Nr. topografic	Suprafața* (mp)	Observații / Referințe
A1	53469	1.800	Sector cadastral:7 Teren neimprejmuit;

B. Partea II. Proprietari și acte

Inscrieri privitoare la dreptul de proprietate și alte drepturi reale		Referințe
14551 / 21/03/2019		
Act Notarial nr. 12719, din 28/06/1995 emis de FOSTUL NOTARIAT DE STAT AL JUD. SUCEAVA (si transcris sub nr. 3730 din 28.06.1995);		
B2	Intabulare, drept de PROPRIETATE, dobandit prin Conventie, cota actuala 1/1 1) PESTENIUC DOINITA, Lipsă CNP proprietar.	A1

C. Partea III. SARCINI .

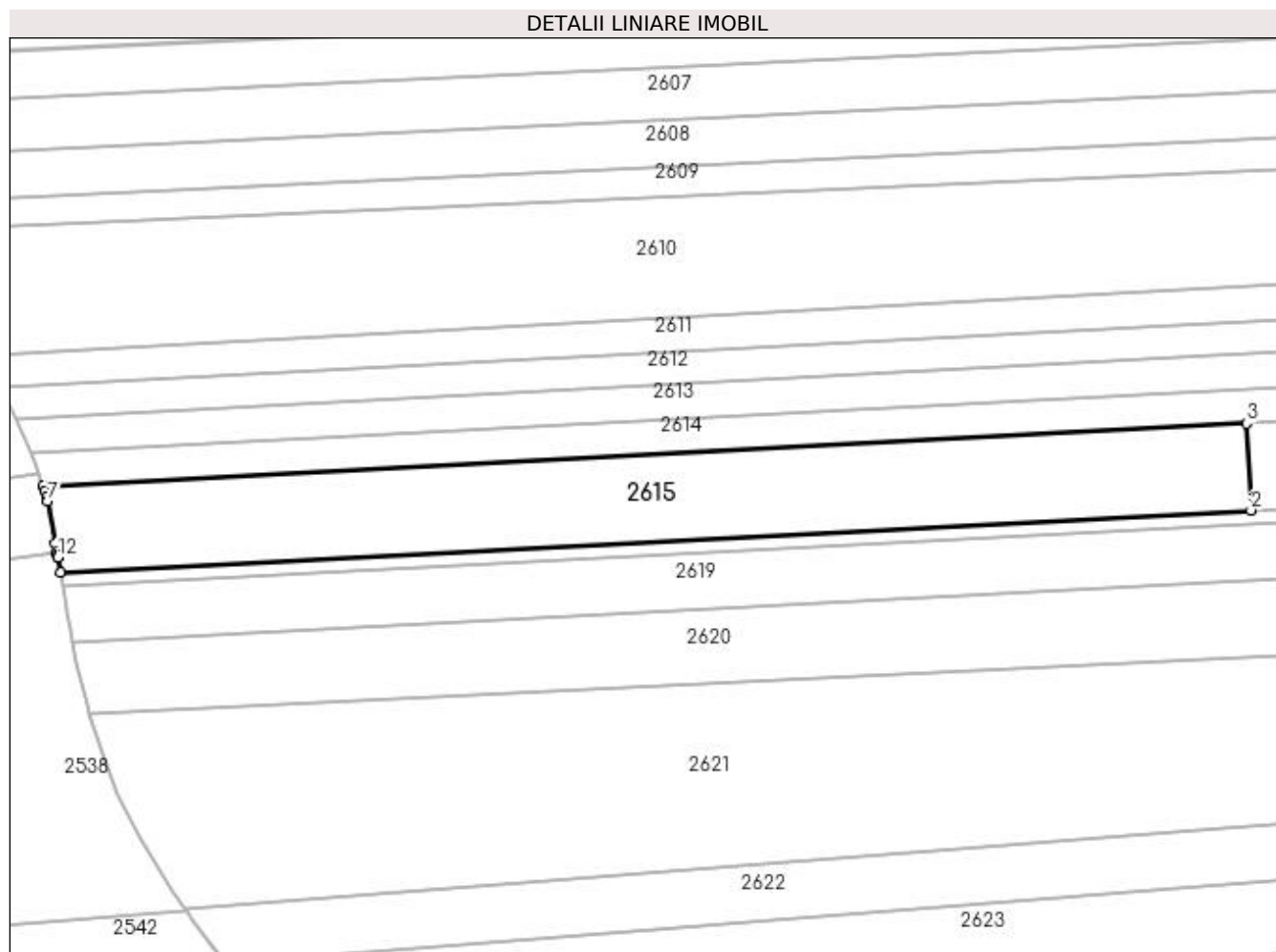
Inscrieri privind dezmembramintele dreptului de proprietate, drepturi reale de garanție și sarcini	Referințe
NU SUNT	

Anexa Nr. 1 La Partea I

Teren

Nr cadastral	Suprafața (mp)*	Observații / Referințe
53469	1.800	

* Suprafața este determinată în planul de proiecție Stereo 70.



Date referitoare la teren

Crt	Categorie folosință	Intra vilan	Suprafața (mp)	Tarla	Parcelă	Nr. topo	Observații / Referințe
1	arabil	DA	1.800	11	139	-	

Lungime Segmente

1) Valorile lungimilor segmentelor sunt obținute din proiecție în plan.

Punct început	X / Y	Punct sfârșit	X / Y	Lungime segment (** (m)
1	594.342,359 688.291,259	2	594.498,89 688.299,414	156.743
2	594.498,89 688.299,414	3	594.498,294 688.310,829	11.431
3	594.498,294 688.310,829	4	594.340,101 688.302,588	158.408
4	594.340,101 688.302,588	5	594.340,29 688.301,983	0.634
5	594.340,29 688.301,983	6	594.340,529 688.301,217	0.802

Punct început	X / Y	Punct sfârșit	X / Y	Lungime segment (** (m)
6	594.340,529 688.301,217	7	594.340,717 688.300,615	0.631
7	594.340,717 688.300,615	8	594.341,695 688.295,041	5.659
8	594.341,695 688.295,041	9	594.341,886 688.293,954	1.104
9	594.341,886 688.293,954	10	594.341,96 688.293,529	0.431
10	594.341,96 688.293,529	11	594.341,998 688.293,314	0.218
11	594.341,998 688.293,314	12	594.342,015 688.293,217	0.098
12	594.342,015 688.293,217	1	594.342,359 688.291,259	1.988

** Lungimile segmentelor sunt determinate în planul de proiecție Stereo 70 și sunt rotunjite la 1 milimetru.

*** Distanța dintre puncte este formată din segmente cumulate ce sunt mai mici decât valoarea 1 milimetru.

**DATE DESPRE IMOBILUL NR. 2616**

Oficiul de Cadastru și Publicitate Imobiliară SUCEAVA
Biroul de Cadastru și Publicitate Imobiliară Suceava

A. Partea I. Descrierea imobilului

TEREN Intravilan

Adresa: Loc. Suceava, Jud. Suceava

Nr. Crt	Nr cadastral Nr. topografic	Suprafața* (mp)	Observații / Referințe
A1	53481	1.800	Sector cadastral:7 Teren neimprejmuit;

B. Partea II. Proprietari și acte

Inscrieri privitoare la dreptul de proprietate și alte drepturi reale		Referințe
14548 / 21/03/2019		
Act Notarial nr. 12719, din 28/06/1995 emis de FOSTUL NOTARIAT DE STAT AL JUD. SUCEAVA (si transcris sub nr. 3730 din 29.06.1995);		
B2	Intabulare, drept de PROPRIETATE, dobandit prin Conventie, cota actuala 1/1 1) BOICU OLGA , Lipsă CNP proprietar.	A1

C. Partea III. SARCINI .

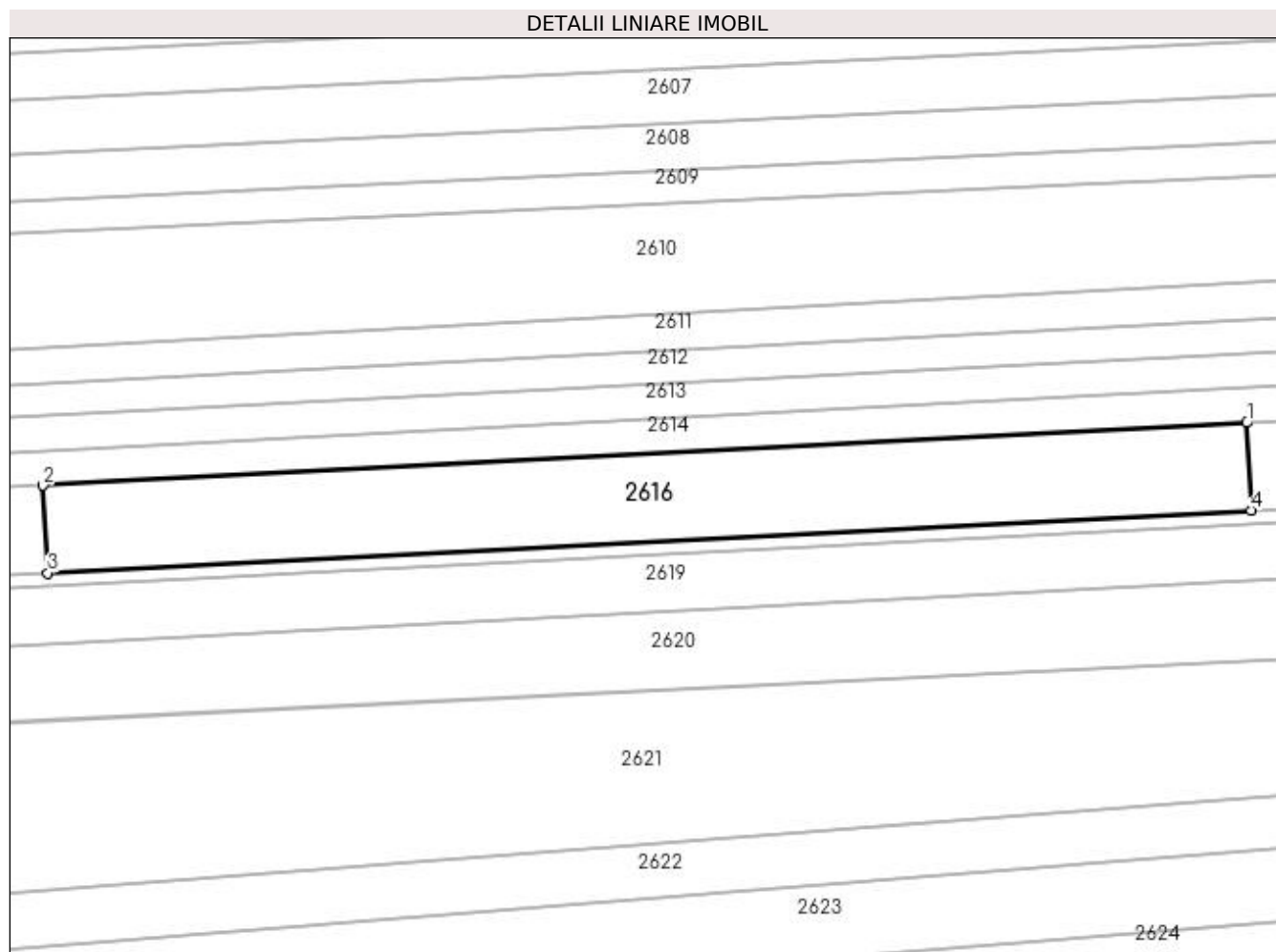
Inscrieri privind dezmembramintele dreptului de proprietate, drepturi reale de garanție și sarcini	Referințe
NU SUNT	

Anexa Nr. 1 La Partea I

Teren

Nr cadastral	Suprafața (mp)*	Observații / Referințe
53481	1.800	

* Suprafața este determinată în planul de proiecție Stereo 70.



Date referitoare la teren

Crt	Categorie folosință	Intra vilan	Suprafața (mp)	Tarla	Parcelă	Nr. topo	Observații / Referințe
1	arabil	DA	1.800	11	139	-	

Lungime Segmente

1) Valorile lungimilor segmentelor sunt obținute din proiecție în plan.

Punct început	X / Y	Punct sfârșit	X / Y	Lungime segment (** (m)
1	594.655,545 688.319,022	2	594.498,294 688.310,829	157.464
2	594.498,294 688.310,829	3	594.498,89 688.299,414	11.431
3	594.498,89 688.299,414	4	594.656,142 688.307,606	157.465
4	594.656,142 688.307,606	1	594.655,545 688.319,022	11.432

**** Lungimile segmentelor sunt determinate în planul de proiecție Stereo 70 și sunt rotunjite la 1 milimetru.**

***** Distanța dintre puncte este formată din segmente cumulate ce sunt mai mici decât valoarea 1 milimetru.**

**DATE DESPRE IMOBILUL NR. 2617**

Oficiul de Cadastru și Publicitate Imobiliară SUCEAVA
Biroul de Cadastru și Publicitate Imobiliară Suceava

A. Partea I. Descrierea imobilului

TEREN Intravilan

Adresa: Loc. Suceava, Jud. Suceava

Nr. Crt	Nr cadastral Nr. topografic	Suprafața* (mp)	Observații / Referințe
A1	53501	1.100	Sector cadastral:7 Teren neimprejmuit;

B. Partea II. Proprietari și acte

Inscrieri privitoare la dreptul de proprietate și alte drepturi reale	Referințe
14549 / 21/03/2019	
Act Notarial nr. 12719, din 28/06/1995 emis de FOSTUL NOTARIAT DE STAT AL JUD. SUCEAVA;	
B2	A1
Intabulare, drept de PROPRIETATE, dobândit prin Conventie, cota actuala 1/1 1) TRASCU N. MARIA, Lipsă CNP proprietar.	

C. Partea III. SARCINI .

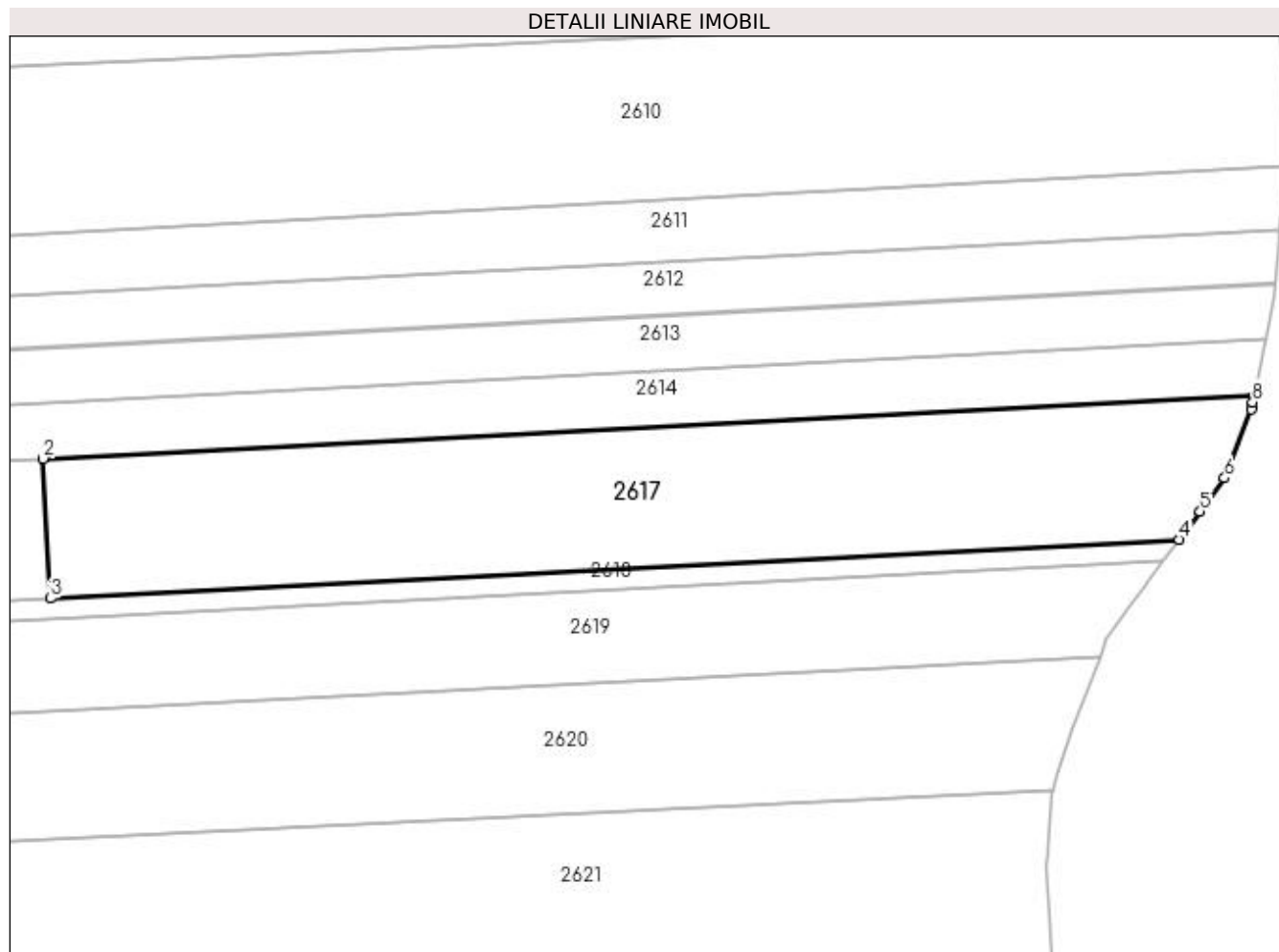
Inscrieri privind dezmembramintele dreptului de proprietate, drepturi reale de garanție și sarcini	Referințe
NU SUNT	

Anexa Nr. 1 La Partea I

Teren

Nr cadastral	Suprafața (mp)*	Observații / Referințe
53501	1.100	

* Suprafața este determinată în planul de proiecție Stereo 70.



Date referitoare la teren

Crt	Categorie folosință	Intravilan	Suprafața (mp)	Tarla	Parcelă	Nr. topo	Observații / Referințe
1	arabil	DA	1.100	11	139	-	

Lungime Segmente

1) Valorile lungimilor segmentelor sunt obținute din proiecție în plan.

Punct început	X / Y	Punct sfârșit	X / Y	Lungime segment (** (m)
1	594.754,378 688.324,17	2	594.655,545 688.319,022	98.967
2	594.655,545 688.319,022	3	594.656,142 688.307,606	11.432
3	594.656,142 688.307,606	4	594.748,276 688.312,406	92.259
4	594.748,276 688.312,406	5	594.749,969 688.314,703	2.853
5	594.749,969 688.314,703	6	594.751,979 688.317,431	3.389

Punct început	X / Y	Punct sfârșit	X / Y	Lungime segment (** (m)
6	594.751,979 688.317,431	7	594.754,148 688.323,032	6.006
7	594.754,148 688.323,032	8	594.754,268 688.323,624	0.604
8	594.754,268 688.323,624	1	594.754,378 688.324,17	0.557

** Lungimile segmentelor sunt determinate în planul de proiecție Stereo 70 și sunt rotunjite la 1 milimetru.

*** Distanța dintre puncte este formată din segmente cumulate ce sunt mai mici decât valoarea 1 milimetru.

**DATE DESPRE IMOBILUL NR. 2618**

Oficiul de Cadastru și Publicitate Imobiliară SUCEAVA
Biroul de Cadastru și Publicitate Imobiliară Suceava

A. Partea I. Descrierea imobilului

TEREN Intravilan

Nr. CF vechi:97
Nr. cadastral vechi:256.

Adresa: Loc. Suceava, Jud. Suceava

Nr. Crt	Nr cadastral Nr. topografic	Suprafața* (mp)	Observații / Referințe
A1	60591	700	Sector cadastral:7 Teren neimprejmuit;

B. Partea II. Proprietari și acte

Inscrieri privitoare la dreptul de proprietate și alte drepturi reale		Referințe
560 / 16/01/2006		
Act Notarial nr. 46, din 14/04/2003 emis de BNP ION LOSTUN;		
B1	Intabulare, drept de PROPRIETATE, dobandit prin Succesiune, cota actuala 1/1 1) GIOSANU VASILE, Lipsă CNP proprietar.	A1

C. Partea III. SARCINI .


Inscrieri privind dezmembramintele dreptului de proprietate, drepturi reale de garanție și sarcini	Referințe
NU SUNT	

Anexa Nr. 1 La Partea I

Teren

Nr cadastral	Suprafața (mp)*	Observații / Referințe
60591	700	

* Suprafața este determinată în planul de proiecție Stereo 70.



Date referitoare la teren

Crt	Categorie folosință	Intravilan	Suprafața (mp)	Tarla	Parcelă	Nr. topo	Observații / Referințe
1	arabil	DA	700	11	139	-	

Lungime Segmente

1) Valorile lungimilor segmentelor sunt obținute din proiecție în plan.

Punct început	X / Y	Punct sfârșit	X / Y	Lungime segment (** (m)
1	594.746,952 688.310,609	2	594.748,031 688.312,074	1.819
2	594.748,031 688.312,074	3	594.748,276 688.312,406	0.413
3	594.748,276 688.312,406	4	594.656,142 688.307,606	92.259
4	594.656,142 688.307,606	5	594.498,89 688.299,414	157.465
5	594.498,89 688.299,414	6	594.342,359 688.291,259	156.743

Punct început	X / Y	Punct sfârșit	X / Y	Lungime segment (** (m)
6	594.342,359 688.291,259	7	594.342,412 688.290,955	0.309
7	594.342,412 688.290,955	8	594.342,659 688.289,547	1.43
8	594.342,659 688.289,547	1	594.746,952 688.310,609	404.841

** Lungimile segmentelor sunt determinate în planul de proiecție Stereo 70 și sunt rotunjite la 1 milimetru.

*** Distanța dintre puncte este formată din segmente cumulate ce sunt mai mici decât valoarea 1 milimetru.

**DATE DESPRE IMOBILUL NR. 2619**

Oficiul de Cadastru și Publicitate Imobiliară SUCEAVA
Biroul de Cadastru și Publicitate Imobiliară Suceava

A. Partea I. Descrierea imobilului

TEREN Intravilan

Adresa: Loc. Suceava, Jud. Suceava

Nr. Crt	Nr cadastral Nr. topografic	Suprafața* (mp)	Observații / Referințe
A1	40422	3.000	Sector cadastral:7 Teren neimprejmuit;

B. Partea II. Proprietari și acte

Inscrieri privitoare la dreptul de proprietate și alte drepturi reale	Referințe
884 / 09/01/2023	
Act Notarial nr. contract de donație aut. nr. 159, din 09/01/2023 emis de N.P. IORDACHE RALUCA ANDREA;	
B2	A1
Intabulare, drept de PROPRIETATE, dobândit prin Conventie, cota actuala 1/1 1) ISPAS SAMOIEL, bun propriu	

C. Partea III. SARCINI .

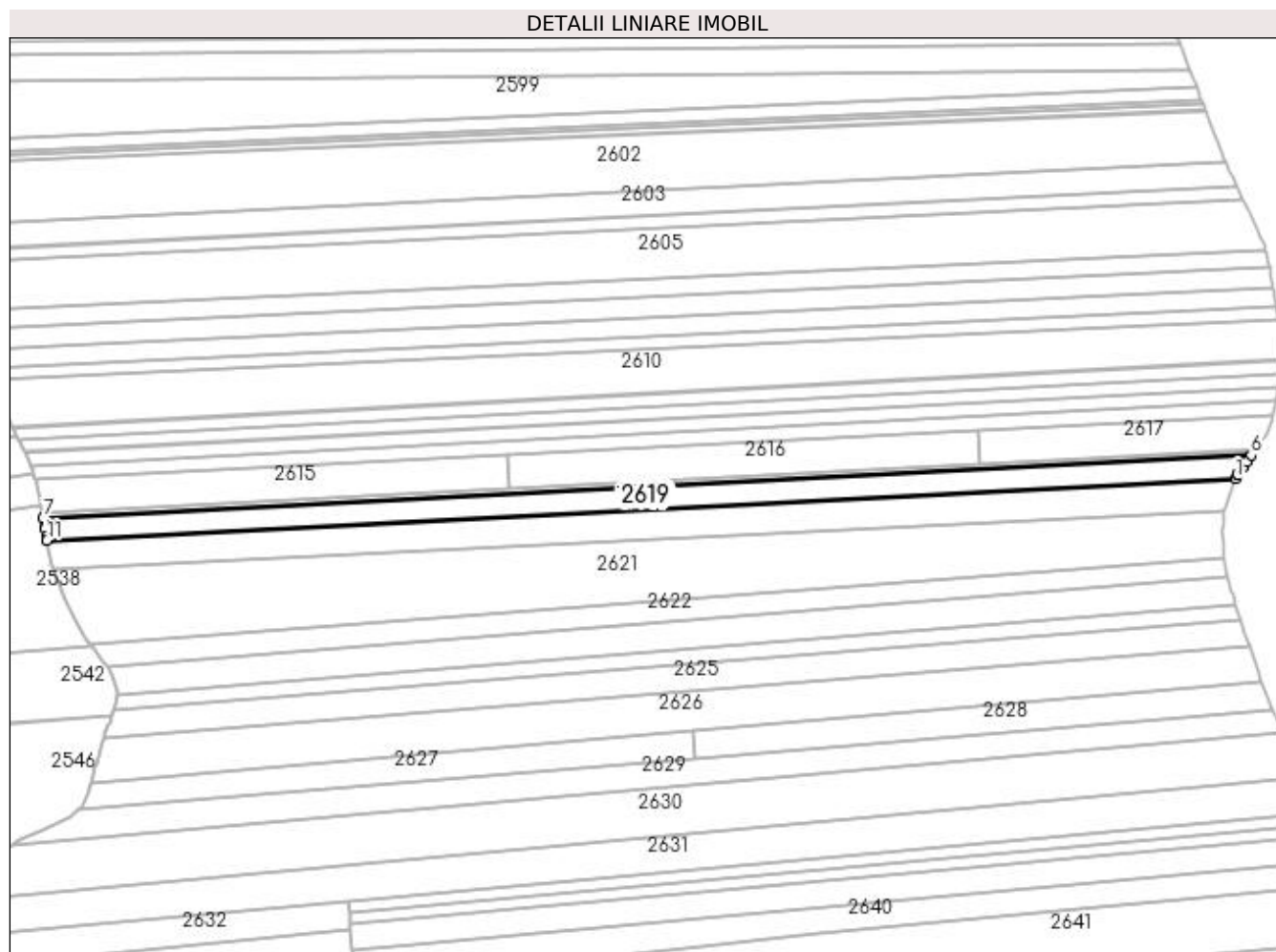
Inscrieri privind dezmembramintele dreptului de proprietate, drepturi reale de garanție și sarcini	Referințe
NU SUNT	

Anexa Nr. 1 La Partea I

Teren

Nr cadastral	Suprafața (mp)*	Observații / Referințe
40422	3.000	

* Suprafața este determinată în planul de proiecție Stereo 70.



Date referitoare la teren

Crt	Categorie folosință	Intravilan	Suprafața (mp)	Tarla	Parcelă	Nr. topo	Observații / Referințe
1	arabil	DA	3.000	11	139	-	

Lungime Segmente

1) Valorile lungimilor segmentelor sunt obținute din proiecție în plan.

Punct început	X / Y	Punct sfârșit	X / Y	Lungime segment (** (m)
1	594.741,801 688.302,856	2	594.742,39 688.304,341	1.598
2	594.742,39 688.304,341	3	594.742,458 688.304,511	0.183
3	594.742,458 688.304,511	4	594.744,064 688.306,691	2.708
4	594.744,064 688.306,691	5	594.745,377 688.308,472	2.213
5	594.745,377 688.308,472	6	594.746,952 688.310,609	2.655

Punct început	X / Y	Punct sfârșit	X / Y	Lungime segment (** (m)
6	594.746,952 688.310,609	7	594.342,659 688.289,547	404.841
7	594.342,659 688.289,547	8	594.343,182 688.286,56	3.032
8	594.343,182 688.286,56	9	594.343,268 688.286,067	0.5
9	594.343,268 688.286,067	10	594.343,671 688.283,767	2.335
10	594.343,671 688.283,767	11	594.343,958 688.282,13	1.662
11	594.343,958 688.282,13	1	594.741,801 688.302,856	398.383

** Lungimile segmentelor sunt determinate în planul de proiecție Stereo 70 și sunt rotunjite la 1 milimetru.

*** Distanța dintre puncte este formată din segmente cumulate ce sunt mai mici decât valoarea 1 milimetru.

**DATE DESPRE IMOBILUL NR. 2620**

Oficiul de Cadastru și Publicitate Imobiliară SUCEAVA
Biroul de Cadastru și Publicitate Imobiliară Suceava

A. Partea I. Descrierea imobilului

TEREN Intravilan

Adresa: Loc. Suceava, Jud. Suceava

Nr. Crt	Nr cadastral Nr. topografic	Suprafața* (mp)	Observații / Referințe
A1	40426	4.000	Sector cadastral:7 Teren neimprejmuit; la locul numit "Deal"

B. Partea II. Proprietari și acte

Inscrieri privitoare la dreptul de proprietate și alte drepturi reale		Referințe
882 / 09/01/2023		
Act Notarial nr. 159, din 09/01/2023 emis de IORDACHE RALUCA ANDREA;		
B7	Intabulare, drept de PROPRIETATE bun propriu, dobandit prin Conventie, cota actuala 1/1 1) ISPAS SAMOIEL	A1

C. Partea III. SARCINI .

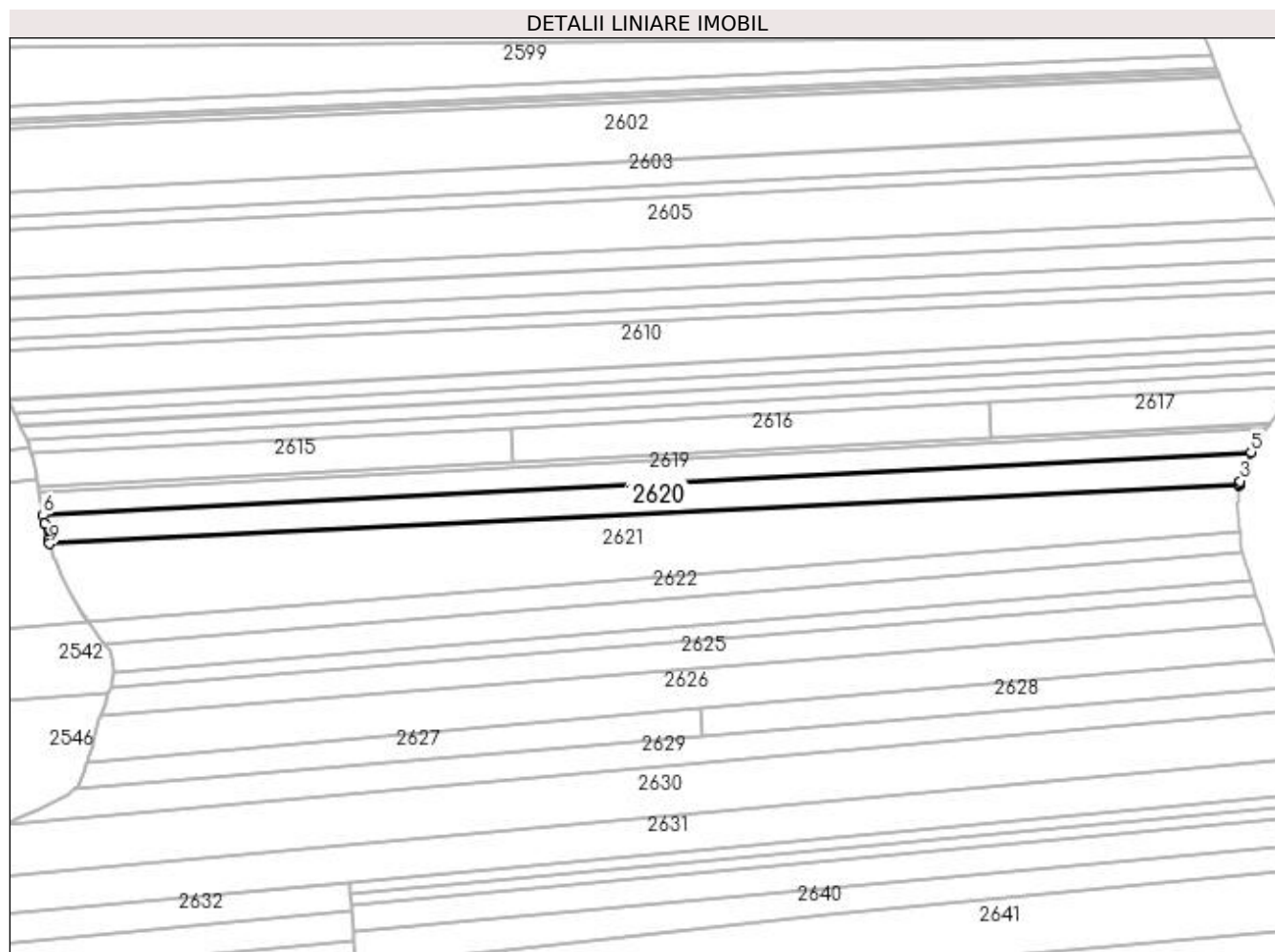
Inscrieri privind dezmembramintele dreptului de proprietate, drepturi reale de garanție și sarcini	Referințe
NU SUNT	

Anexa Nr. 1 La Partea I

Teren

Nr cadastral	Suprafața (mp)*	Observații / Referințe
40426	4.000	la locul numit "Deal"

* Suprafața este determinată în planul de proiecție Stereo 70.



Date referitoare la teren

Crt	Categorie folosință	Intra vilan	Suprafața (mp)	Tarla	Parcelă	Nr. topo	Observații / Referințe
1	arabil	DA	4.000	11	139	-	

Lungime Segmente

1) Valorile lungimilor segmentelor sunt obținute din proiecție în plan.

Punct început	X / Y	Punct sfârșit	X / Y	Lungime segment (** (m)
1	594.737,958 688.291,99	2	594.737,984 688.292,288	0.299
2	594.737,984 688.292,288	3	594.738,299 688.293,282	1.043
3	594.738,299 688.293,282	4	594.739,483 688.297,016	3.917
4	594.739,483 688.297,016	5	594.741,801 688.302,856	6.283
5	594.741,801 688.302,856	6	594.343,958 688.282,13	398.383

Punct început	X / Y	Punct sfârșit	X / Y	Lungime segment (** (m)
6	594.343,958 688.282,13	7	594.344,445 688.279,353	2.819
7	594.344,445 688.279,353	8	594.345,833 688.273,906	5.621
8	594.345,833 688.273,906	9	594.346,154 688.272,647	1.299
9	594.346,154 688.272,647	1	594.737,958 688.291,99	392.281

** Lungimile segmentelor sunt determinate în planul de proiecție Stereo 70 și sunt rotunjite la 1 milimetru.

*** Distanța dintre puncte este formată din segmente cumulate ce sunt mai mici decât valoarea 1 milimetru.

**DATE DESPRE IMOBILUL NR. 2621**

Oficiul de Cadastru și Publicitate Imobiliară SUCEAVA
Biroul de Cadastru și Publicitate Imobiliară Suceava

A. Partea I. Descrierea imobilului

TEREN Intravilan

Adresa: Loc. Suceava, Jud. Suceava

Nr. Crt	Nr cadastral Nr. topografic	Suprafața* (mp)	Observații / Referințe
A1	59182	8.100	Sector cadastral:7 Teren neimprejmuit;

B. Partea II. Proprietari și acte

Inscrieri privitoare la dreptul de proprietate și alte drepturi reale	Referințe
27759 / 21/04/2023	
Act Notarial nr. 2813, din 29/06/2006 emis de BNP BUSUIOC OVIDIU;	
B4	A1
Intabulare, drept de PROPRIETATE bun comun in devalmasie, dobandit prin Conventie, cota actuala 1/1	
1) GORGAN MIHAI	
2) GORGAN RODICA	

C. Partea III. SARCINI .

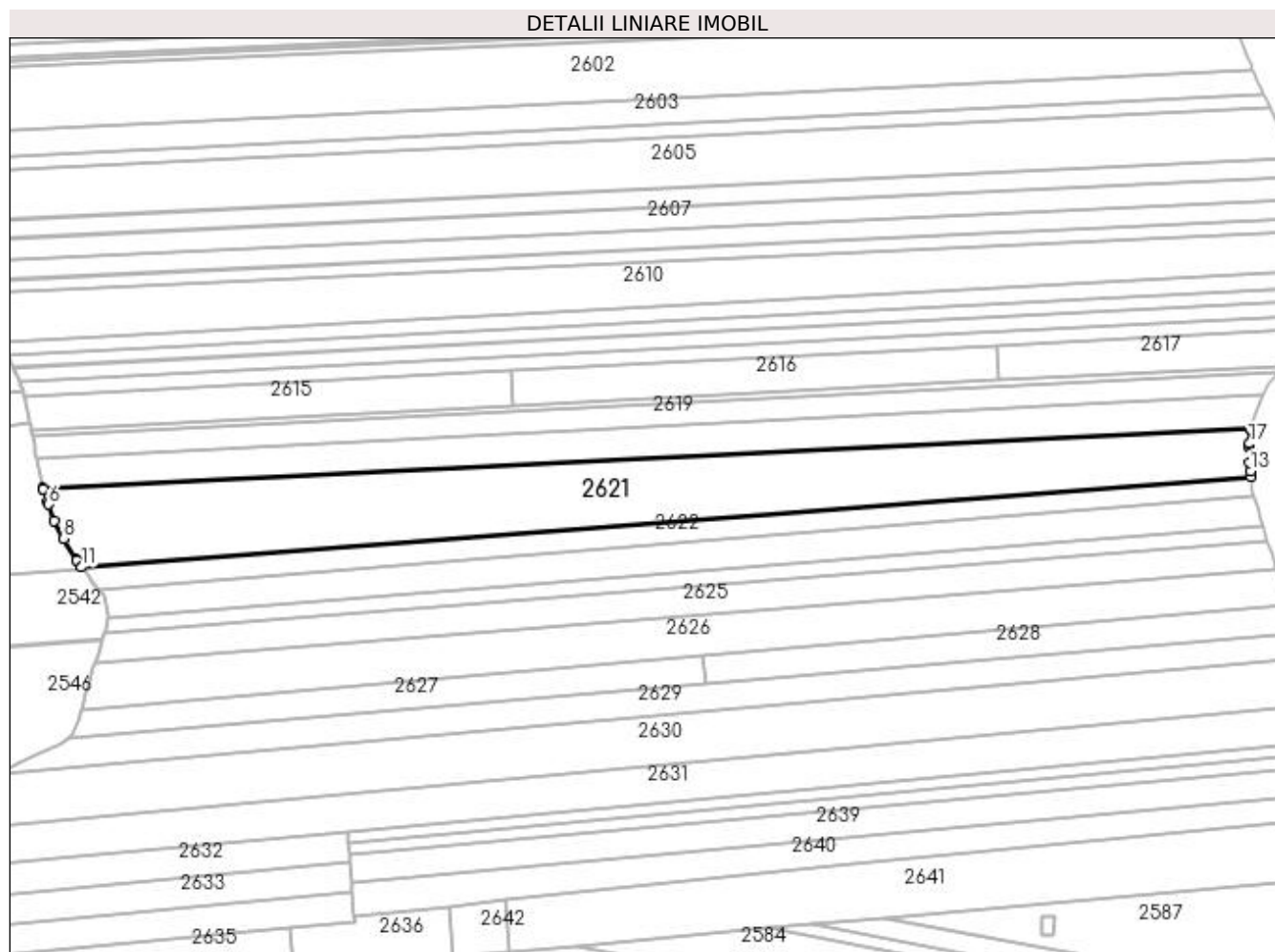
Inscrieri privind dezmembramintele dreptului de proprietate, drepturi reale de garanție și sarcini	Referințe
NU SUNT	

Anexa Nr. 1 La Partea I

Teren

Nr cadastral	Suprafața (mp)*	Observații / Referințe
59182	8.100	

* Suprafața este determinată în planul de proiecție Stereo 70.



Date referitoare la teren

Crt	Categorie folosință	Intravilan	Suprafața (mp)	Tarla	Parcelă	Nr. topo	Observații / Referințe
1	arabil	DA	8.100	11	139	-	

Lungime Segmente

1) Valorile lungimilor segmentelor sunt obținute din proiecție în plan.

Punct început	X / Y	Punct sfârșit	X / Y	Lungime segment (** (m)
1	594.737,946 688.291,859	2	594.737,958 688.291,99	0.132
2	594.737,958 688.291,99	3	594.346,154 688.272,647	392.281
3	594.346,154 688.272,647	4	594.346,187 688.272,518	0.133
4	594.346,187 688.272,518	5	594.347,652 688.268,261	4.502
5	594.347,652 688.268,261	6	594.347,921 688.267,477	0.829

Punct început	X / Y	Punct sfârşit	X / Y	Lungime segment (** (m)
6	594.347,921 688.267,477	7	594.349,749 688.262,165	5.618
7	594.349,749 688.262,165	8	594.352,799 688.256,355	6.562
8	594.352,799 688.256,355	9	594.356,967 688.249,551	7.979
9	594.356,967 688.249,551	10	594.357,052 688.249,429	0.149
10	594.357,052 688.249,429	11	594.358,657 688.247,134	2.801
11	594.358,657 688.247,134	12	594.738,074 688.276,383	380.543
12	594.738,074 688.276,383	13	594.737,924 688.278,249	1.872
13	594.737,924 688.278,249	14	594.737,7 688.281,028	2.788
14	594.737,7 688.281,028	15	594.737,413 688.285,79	4.771
15	594.737,413 688.285,79	16	594.737,492 688.286,686	0.899
16	594.737,492 688.286,686	17	594.737,538 688.287,218	0.534
17	594.737,538 688.287,218	1	594.737,946 688.291,859	4.659

** Lungimile segmentelor sunt determinate în planul de proiecţie Stereo 70 şi sunt rotunjite la 1 milimetru.

*** Distanţa dintre puncte este formată din segmente cumulate ce sunt mai mici decât valoarea 1 milimetru.

**DATE DESPRE IMOBILUL NR. 2622**

Oficiul de Cadastru și Publicitate Imobiliară SUCEAVA
Biroul de Cadastru și Publicitate Imobiliară Suceava

A. Partea I. Descrierea imobilului

TEREN Intravilan

Adresa: Loc. Suceava, Jud. Suceava

Nr. Crt	Nr cadastral Nr. topografic	Suprafața* (mp)	Observații / Referințe
A1	60526	2.700	Sector cadastral:7 Teren neimprejmuit;

B. Partea II. Proprietari și acte

Inscrieri privitoare la dreptul de proprietate și alte drepturi reale	Referințe
2789 / 16/01/2024	
Act Notarial nr. 511, din 04/02/2004 emis de NP MIRCEA-EUGEN BOBRIC (CVC);	
B4	A1
Intabulare, drept de PROPRIETATE bun comun in devalmasie, dobandit prin Conventie, cota actuala 1/1	
1) GORGAN RODICA	
2) GORGAN MIHAI	

C. Partea III. SARCINI .

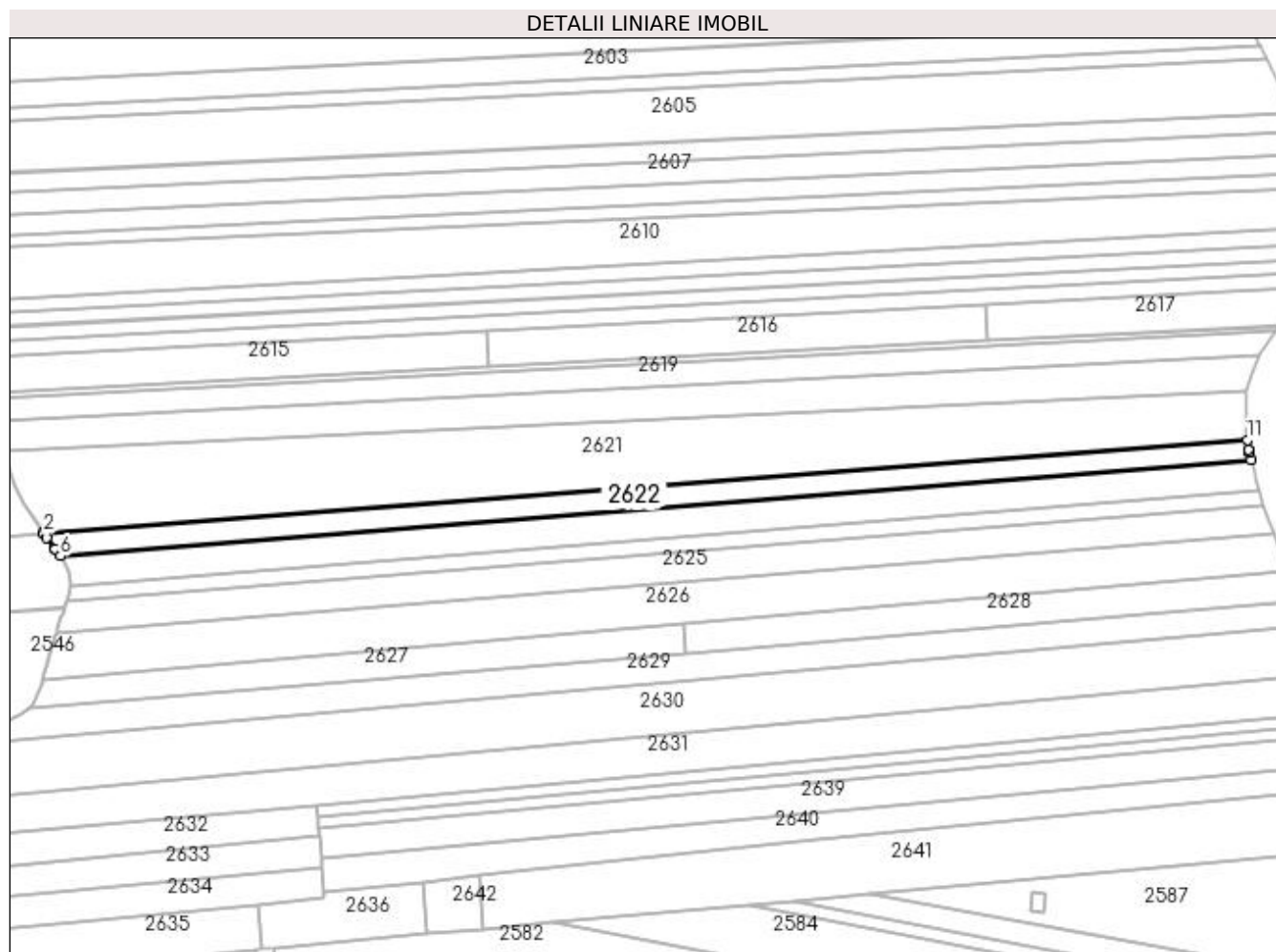
Inscrieri privind dezmembramintele dreptului de proprietate, drepturi reale de garanție și sarcini	Referințe
NU SUNT	

Anexa Nr. 1 La Partea I

Teren

Nr cadastral	Suprafața (mp)*	Observații / Referințe
60526	2.700	

* Suprafața este determinată în planul de proiecție Stereo 70.



Date referitoare la teren

Crt	Categorie folosință	Intra vilan	Suprafața (mp)	Tarla	Parcelă	Nr. topo	Observații / Referințe
1	arabil	DA	2.700	11	139	-	

Lungime Segmente

1) Valorile lungimilor segmentelor sunt obținute din proiecție în plan.

Punct început	X / Y	Punct sfârșit	X / Y	Lungime segment (** (m)
1	594.358,657 688.247,134	2	594.358,956 688.246,705	0.523
2	594.358,956 688.246,705	3	594.359,775 688.245,534	1.429
3	594.359,775 688.245,534	4	594.362,398 688.242,047	4.363
4	594.362,398 688.242,047	5	594.362,542 688.241,857	0.238
5	594.362,542 688.241,857	6	594.364,098 688.239,788	2.589

Punct început	X / Y	Punct sfârșit	X / Y	Lungime segment (** (m)
6	594.364,098 688.239,788	7	594.739,225 688.269,93	376.336
7	594.739,225 688.269,93	8	594.738,611 688.272,277	2.426
8	594.738,611 688.272,277	9	594.738,6 688.272,317	0.041
9	594.738,6 688.272,317	10	594.738,314 688.273,407	1.127
10	594.738,314 688.273,407	11	594.738,074 688.276,383	2.986
11	594.738,074 688.276,383	1	594.358,657 688.247,134	380.543

** Lungimile segmentelor sunt determinate în planul de proiecție Stereo 70 și sunt rotunjite la 1 milimetru.

*** Distanța dintre puncte este formată din segmente cumulate ce sunt mai mici decât valoarea 1 milimetru.

**DATE DESPRE IMOBILUL NR. 2623**

Oficiul de Cadastru și Publicitate Imobiliară SUCEAVA
Biroul de Cadastru și Publicitate Imobiliară Suceava

A. Partea I. Descrierea imobilului

TEREN Intravilan

Adresa: Loc. Suceava, Jud. Suceava

Nr. Crt	Nr cadastral Nr. topografic	Suprafața* (mp)	Observații / Referințe
A1	59183	3.600	Sector cadastral:7 Teren neimprejmuit;

B. Partea II. Proprietari și acte

Inscrieri privitoare la dreptul de proprietate și alte drepturi reale	Referințe
27770 / 21/04/2023	
Act Notarial nr. contract de vanzare cumparare 4564, din 13/10/2004 emis de BNP PETRU ATANASOAEI;	
B2	A1
Intabulare, drept de PROPRIETATE bun comun in devalmasie, dobandit prin Conventie, cota actuala 1/1	
1) GORGAN RODICA	
2) GORGAN MIHAI	

C. Partea III. SARCINI .

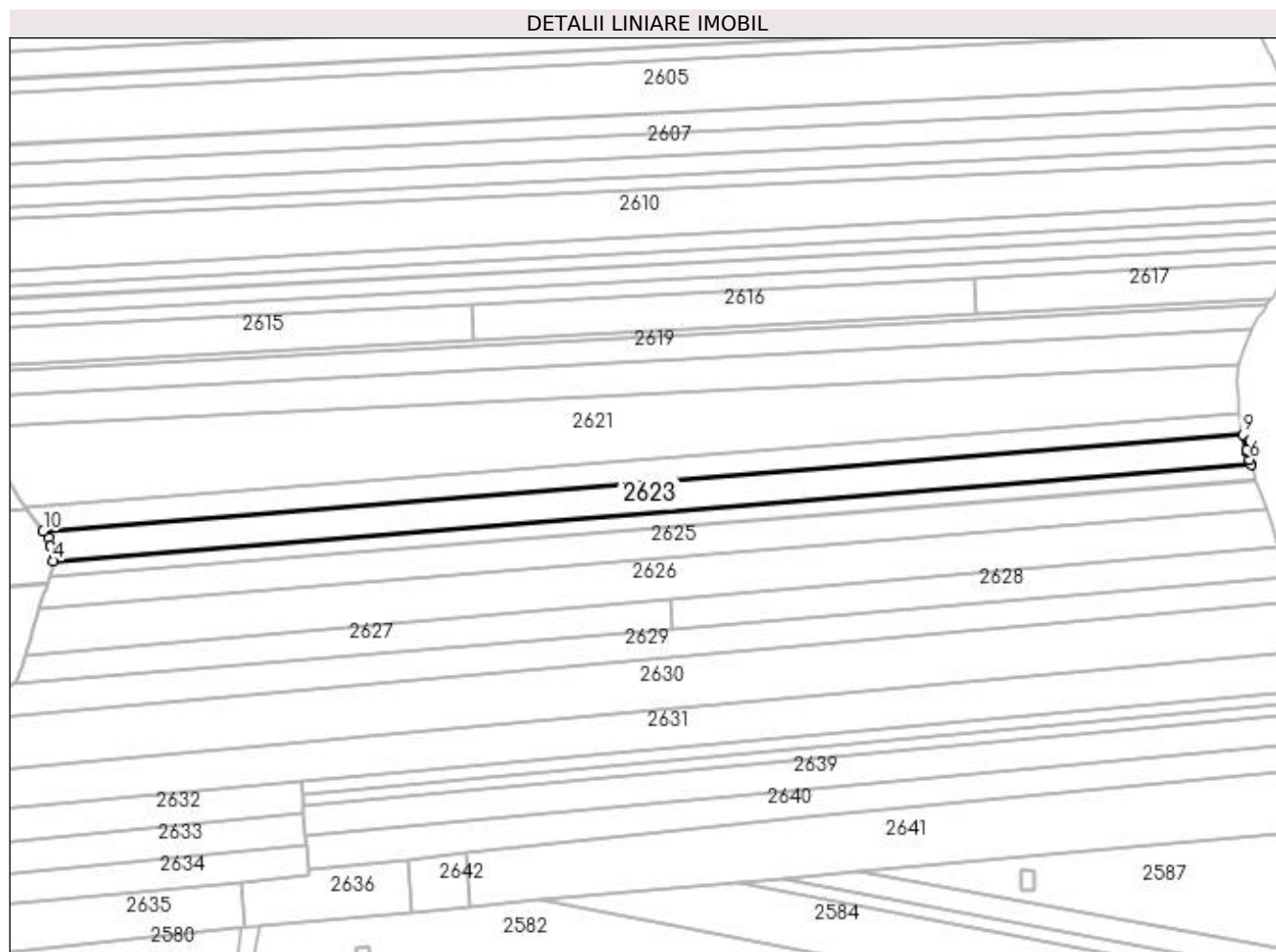
Inscrieri privind dezmembramintele dreptului de proprietate, drepturi reale de garanție și sarcini	Referințe
NU SUNT	

Anexa Nr. 1 La Partea I

Teren

Nr cadastral	Suprafața (mp)*	Observații / Referințe
59183	3.600	

* Suprafața este determinată în planul de proiecție Stereo 70.



Date referitoare la teren

Crt	Categorie folosință	Intravilan	Suprafața (mp)	Tarla	Parcelă	Nr. topo	Observații / Referințe
1	arabil	DA	3.600	11	498, 495	-	

Lungime Segmente

1) Valorile lungimilor segmentelor sunt obținute din proiecție în plan.

Punct început	X / Y	Punct sfârșit	X / Y	Lungime segment (** (m)
1	594.365,728 688.237,622	2	594.366,442 688.235,168	2.556
2	594.366,442 688.235,168	3	594.367,428 688.231,78	3.529
3	594.367,428 688.231,78	4	594.367,256 688.230,421	1.37
4	594.367,256 688.230,421	5	594.741,826 688.260,519	375.777
5	594.741,826 688.260,519	6	594.741,364 688.262,068	1.616

Punct început	X / Y	Punct sfârșit	X / Y	Lungime segment (** (m)
6	594.741,364 688.262,068	7	594.740,705 688.264,284	2.312
7	594.740,705 688.264,284	8	594.740,459 688.265,221	0.969
8	594.740,459 688.265,221	9	594.739,225 688.269,93	4.868
9	594.739,225 688.269,93	10	594.364,098 688.239,788	376.336
10	594.364,098 688.239,788	1	594.365,728 688.237,622	2.711

** Lungimile segmentelor sunt determinate în planul de proiecție Stereo 70 și sunt rotunjite la 1 milimetru.

*** Distanța dintre puncte este formată din segmente cumulate ce sunt mai mici decât valoarea 1 milimetru.

**DATE DESPRE IMOBILUL NR. 2624**

Oficiul de Cadastru și Publicitate Imobiliară SUCEAVA
Biroul de Cadastru și Publicitate Imobiliară Suceava

A. Partea I. Descrierea imobilului

TEREN Intravilan

Adresa: Loc. Suceava, Jud. Suceava

Nr. Crt	Nr cadastral Nr. topografic	Suprafața* (mp)	Observații / Referințe
A1		1.800	Sector cadastral:7 Teren neimprejmuit;

B. Partea II. Proprietari și acte

Inscrieri privitoare la dreptul de proprietate și alte drepturi reale		Referințe
/		
Act Normativ nr. Legea 7, din 13/03/1996 emis de PARLAMENTUL ROMANIEI;		
B1	Inscrierea provizorie, drept de PROPRIETATE, dobandit prin Lege, cota actuala 1/1 1) NEIDENTIFICAT NEIDENTIFICAT	A1
B2	Proprietar neidentificat, rezervă aflată la dispoziția comisiei locale de fond funciar.	A1

C. Partea III. SARCINI .

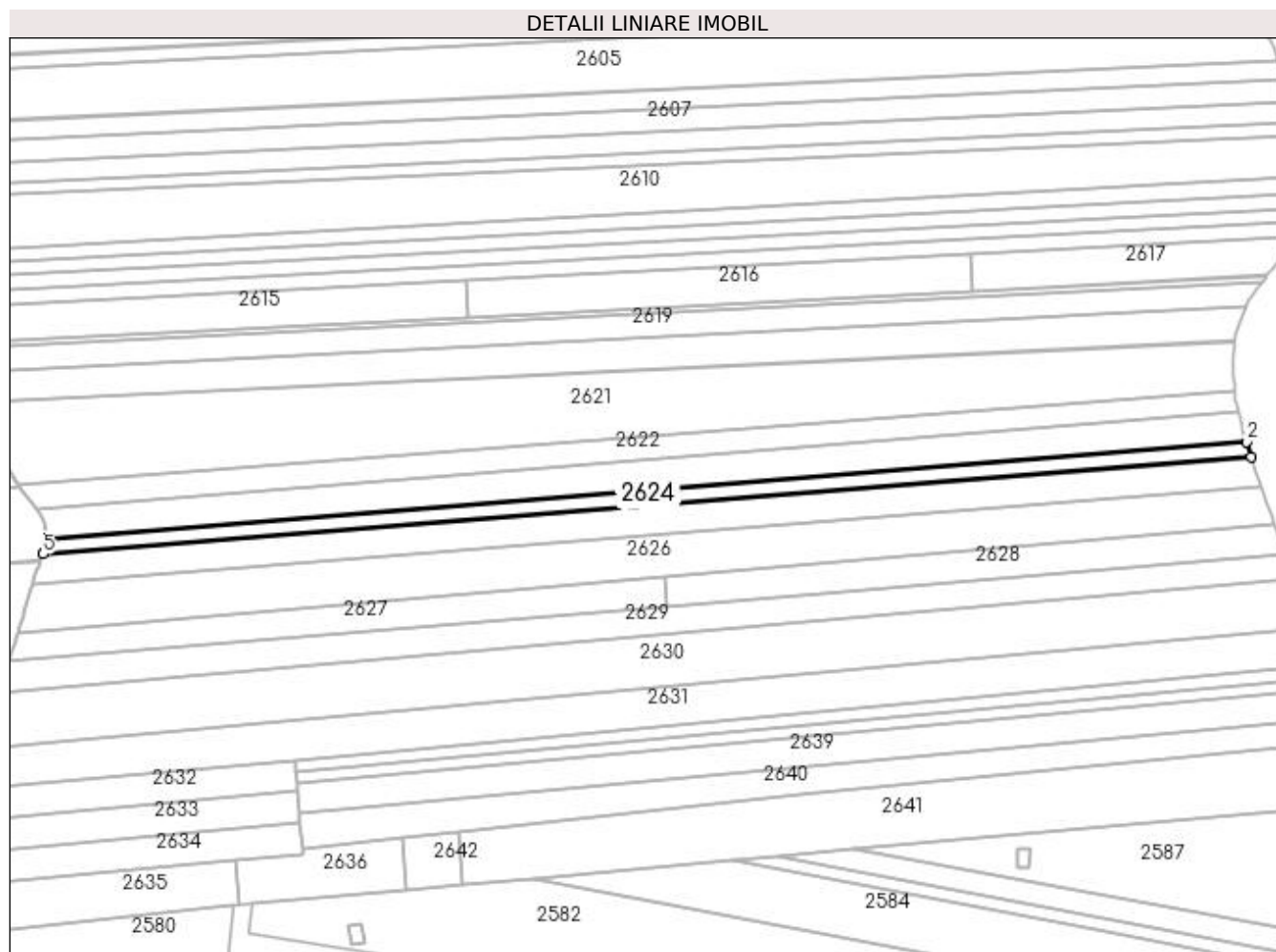
Inscrieri privind dezmembramintele dreptului de proprietate, drepturi reale de garanție și sarcini	Referințe
NU SUNT	

Anexa Nr. 1 La Partea I

Teren

Nr cadastral	Suprafața (mp)*	Observații / Referințe
	1.800	

* Suprafața este determinată în planul de proiecție Stereo 70.



Date referitoare la teren

Crt	Categorie folosință	Intravilan	Suprafața (mp)	Tarla	Parcelă	Nr. topo	Observații / Referințe
1	arabil	DA	1.800	11	139	-	

Lungime Segmente

1) Valorile lungimilor segmentelor sunt obținute din proiecție în plan.

Punct început	X / Y	Punct sfârșit	X / Y	Lungime segment (** (m)
1	594.743,219 688.255,839	2	594.741,826 688.260,519	4.883
2	594.741,826 688.260,519	3	594.367,256 688.230,421	375.777
3	594.367,256 688.230,421	4	594.366,837 688.227,121	3.326
4	594.366,837 688.227,121	5	594.366,284 688.225,551	1.665
5	594.366,284 688.225,551	1	594.743,219 688.255,839	378.15

**** Lungimile segmentelor sunt determinate în planul de proiecție Stereo 70 și sunt rotunjite la 1 milimetru.**

***** Distanța dintre puncte este formată din segmente cumulate ce sunt mai mici decât valoarea 1 milimetru.**

**DATE DESPRE IMOBILUL NR. 2625**

Oficiul de Cadastru și Publicitate Imobiliară SUCEAVA
Biroul de Cadastru și Publicitate Imobiliară Suceava

A. Partea I. Descrierea imobilului

TEREN Intravilan

Adresa: Loc. Suceava, Jud. Suceava

Nr. Crt	Nr cadastral Nr. topografic	Suprafața* (mp)	Observații / Referințe
A1	34570	Din acte: 3.600 Masurata: 3.592	Sector cadastral:7 Teren neimprejmuit;

B. Partea II. Proprietari și acte

Inscrieri privitoare la dreptul de proprietate și alte drepturi reale	Referințe
32467 / 25/09/2012	
Act Notarial nr. 3418-contract de vanzare cumparare, din 24/09/2012 emis de BNP NEGURA ADINA LOREDANA (act notarial incheiere de rectificare nr. 27/11-10-2012 emis de BNP NEGURA ADINA LOREDANA);	
B2	A1
Intabulare, drept de PROPRIETATE, dobandit prin Conventie, cota actuala 1/1	
1) GORGAN RODICA	
2) GORGAN MIHAI, bun comun	

C. Partea III. SARCINI .

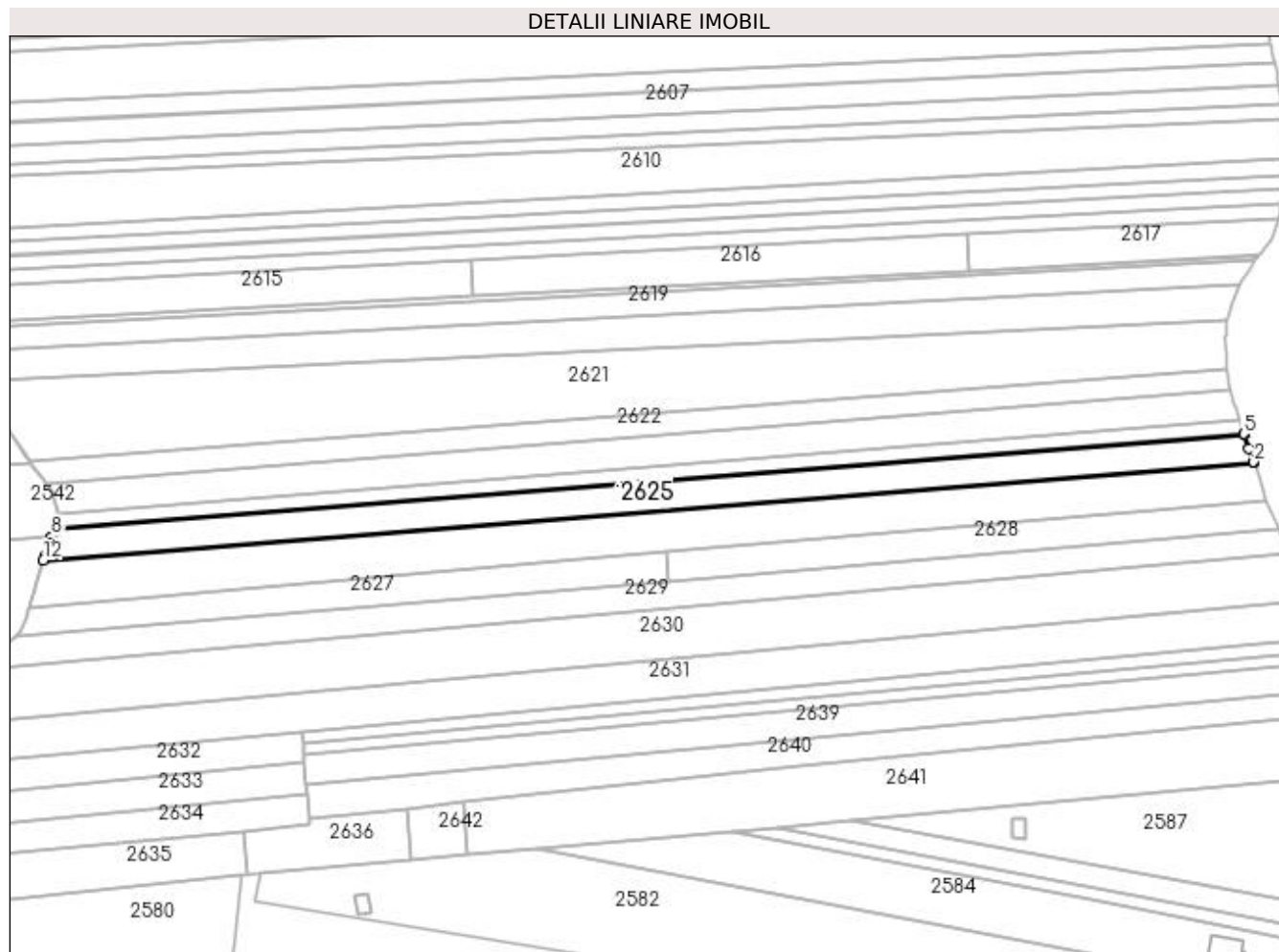
Inscrieri privind dezmembramintele dreptului de proprietate, drepturi reale de garanție și sarcini	Referințe
NU SUNT	

Anexa Nr. 1 La Partea I

Teren

Nr cadastral	Suprafața (mp)*	Observații / Referințe
34570	Din acte: 3.600 Masurata: 3.592	

* Suprafața este determinată în planul de proiecție Stereo 70.



Date referitoare la teren

Crt	Categorie folosință	Intra vilan	Suprafața (mp)	Tarla	Parcelă	Nr. topo	Observații / Referințe
1	arabil	DA	3.592	11	139	-	

Lungime Segmente

1) Valorile lungimilor segmentelor sunt obținute din proiecție în plan.

Punct început	X / Y	Punct sfârșit	X / Y	Lungime segment (** (m)
1	594.746,504 688.246,657	2	594.746,424 688.246,894	0.25
2	594.746,424 688.246,894	3	594.744,878 688.251,19	4.566
3	594.744,878 688.251,19	4	594.743,29 688.255,598	4.685
4	594.743,29 688.255,598	5	594.743,219 688.255,839	0.251
5	594.743,219 688.255,839	6	594.366,284 688.225,551	378.15

Punct început	X / Y	Punct sfârșit	X / Y	Lungime segment (** (m)
6	594.366,284 688.225,551	7	594.365,605 688.223,622	2.045
7	594.365,605 688.223,622	8	594.365,49 688.223,297	0.345
8	594.365,49 688.223,297	9	594.364,753 688.221,204	2.219
9	594.364,753 688.221,204	10	594.364,551 688.220,63	0.609
10	594.364,551 688.220,63	11	594.363,382 688.217,309	3.521
11	594.363,382 688.217,309	12	594.362,861 688.215,831	1.567
12	594.362,861 688.215,831	1	594.746,504 688.246,657	384.879

** Lungimile segmentelor sunt determinate în planul de proiecție Stereo 70 și sunt rotunjite la 1 milimetru.

*** Distanța dintre puncte este formată din segmente cumulate ce sunt mai mici decât valoarea 1 milimetru.

**DATE DESPRE IMOBILUL NR. 2626**

Oficiul de Cadastru și Publicitate Imobiliară SUCEAVA
Biroul de Cadastru și Publicitate Imobiliară Suceava

A. Partea I. Descrierea imobilului

TEREN Intravilan

Adresa: Loc. Suceava, Jud. Suceava

Nr. Crt	Nr cadastral Nr. topografic	Suprafața* (mp)	Observații / Referințe
A1		5.200	Sector cadastral:7 Teren neimprejmuit;

B. Partea II. Proprietari și acte

Inscrieri privitoare la dreptul de proprietate și alte drepturi reale		Referințe
/		
Act Notarial nr. 163, din 18/07/2023 emis de SPN BUSUIOC OVIDIU BUSUIOC ANA-ELENA;		
B1	Intabulare, drept de PROPRIETATE, dobandit prin Succesiune, cota actuala 1/2 1) HEMERCA LIDIA	A1
Act Notarial nr. 164, din 18/07/2023 emis de SPN BUSUIOC OVIDIU BUSUIOC ANA-ELENA;		
B2	Intabulare, drept de PROPRIETATE, dobandit prin Succesiune, cota actuala 3/8 1) BÎRSAN CĂTĂLIN-PETRE	A1
B3	Intabulare, drept de PROPRIETATE, dobandit prin Succesiune, cota actuala 1/8 1) BÎRSAN CĂTĂLIN-PETRE	A1

C. Partea III. SARCINI .

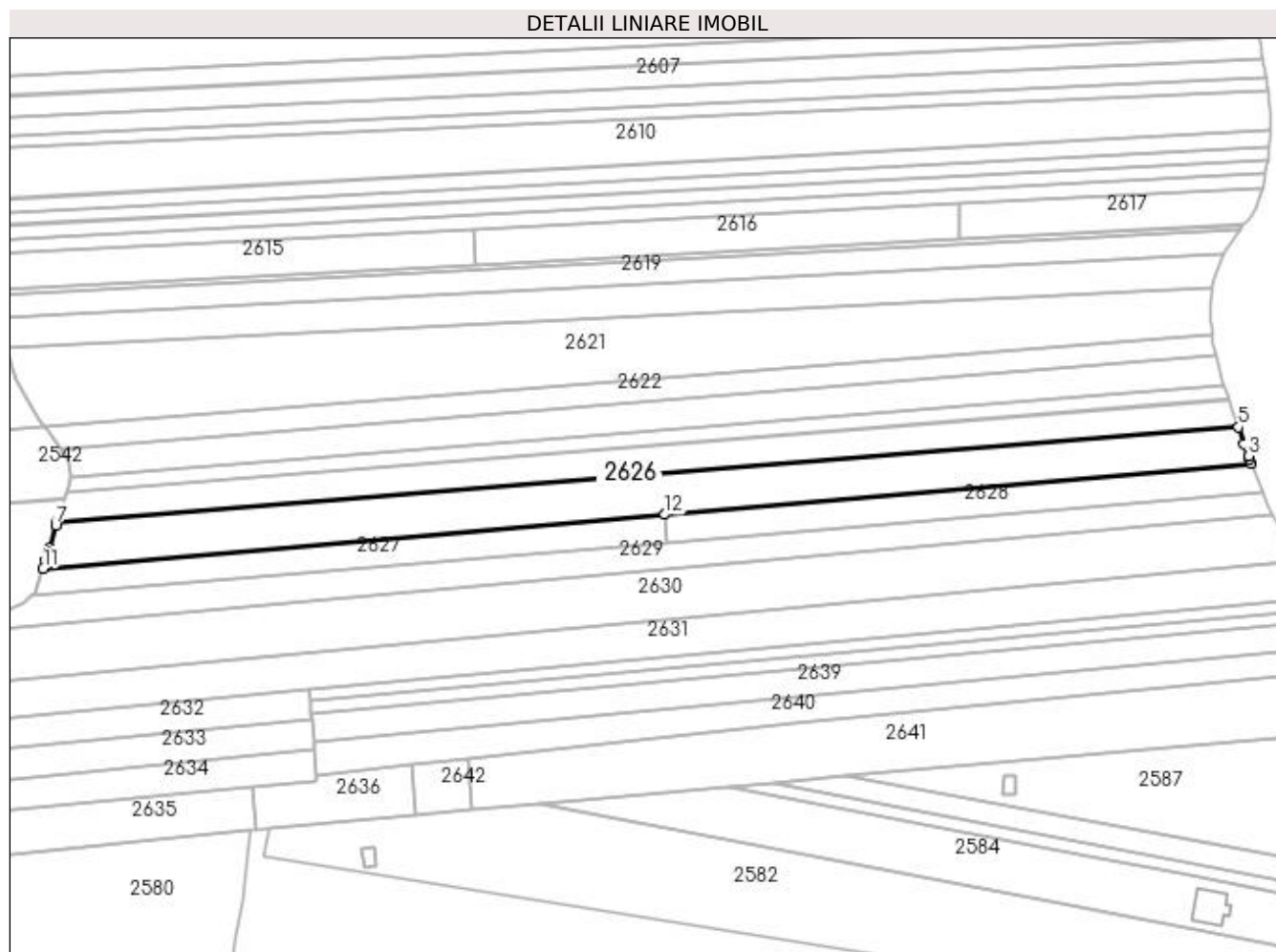
Inscrieri privind dezmembramintele dreptului de proprietate, drepturi reale de garanție și sarcini	Referințe
NU SUNT	

Anexa Nr. 1 La Partea I

Teren

Nr cadastral	Suprafața (mp)*	Observații / Referințe
	5.200	

* Suprafața este determinată în planul de proiecție Stereo 70.



Date referitoare la teren

Crt	Categorie folosință	Intravilan	Suprafața (mp)	Tarla	Parcelă	Nr. topo	Observații / Referințe
1	arabil	DA	5.200	11	139	-	

Lungime Segmente

1) Valorile lungimilor segmentelor sunt obținute din proiecție în plan.

Punct început	X / Y	Punct sfârșit	X / Y	Lungime segment (** (m)
1	594.750,561 688.234,88	2	594.749,944 688.236,437	1.675
2	594.749,944 688.236,437	3	594.749,653 688.237,303	0.914
3	594.749,653 688.237,303	4	594.748,358 688.241,151	4.06
4	594.748,358 688.241,151	5	594.746,504 688.246,657	5.81
5	594.746,504 688.246,657	6	594.362,861 688.215,831	384.879

Punct început	X / Y	Punct sfârșit	X / Y	Lungime segment (** (m)
6	594.362,861 688.215,831	7	594.362,518 688.214,855	1.035
7	594.362,518 688.214,855	8	594.360,357 688.207,394	7.768
8	594.360,357 688.207,394	9	594.360,084 688.206,45	0.983
9	594.360,084 688.206,45	10	594.359,181 688.203,331	3.247
10	594.359,181 688.203,331	11	594.358,437 688.200,764	2.673
11	594.358,437 688.200,764	12	594.560,269 688.218,324	202.594
12	594.560,269 688.218,324	1	594.750,561 688.234,88	191.011

** Lungimile segmentelor sunt determinate în planul de proiecție Stereo 70 și sunt rotunjite la 1 milimetru.

*** Distanța dintre puncte este formată din segmente cumulate ce sunt mai mici decât valoarea 1 milimetru.

**DATE DESPRE IMOBILUL NR. 2627**

Oficiul de Cadastru și Publicitate Imobiliară SUCEAVA
Biroul de Cadastru și Publicitate Imobiliară Suceava

A. Partea I. Descrierea imobilului

TEREN Intravilan

Adresa: Loc. Suceava, Jud. Suceava

Nr. Crt	Nr cadastral Nr. topografic	Suprafața* (mp)	Observații / Referințe
A1	33646	1.800	Sector cadastral:7 Teren neimprejmuit;

B. Partea II. Proprietari și acte

Inscrieri privitoare la dreptul de proprietate și alte drepturi reale		Referințe
17387 / 17/07/2009		
Hotarare Judecatoreasca nr. 4480, din 08/12/2006 emis de JUDECĂTORIA SUCEAVA (certificat fiscal nr. 2791 din 02.07.2009 emis de Primăria comunei Mitocu Dragomirnei);		
B6	Intabulare, drept de PROPRIETATE, dobândit prin Hotarare Judecatoreasca, cota actuala 1/1 1) SURDU ELENA, bun propriu	A1

C. Partea III. SARCINI .

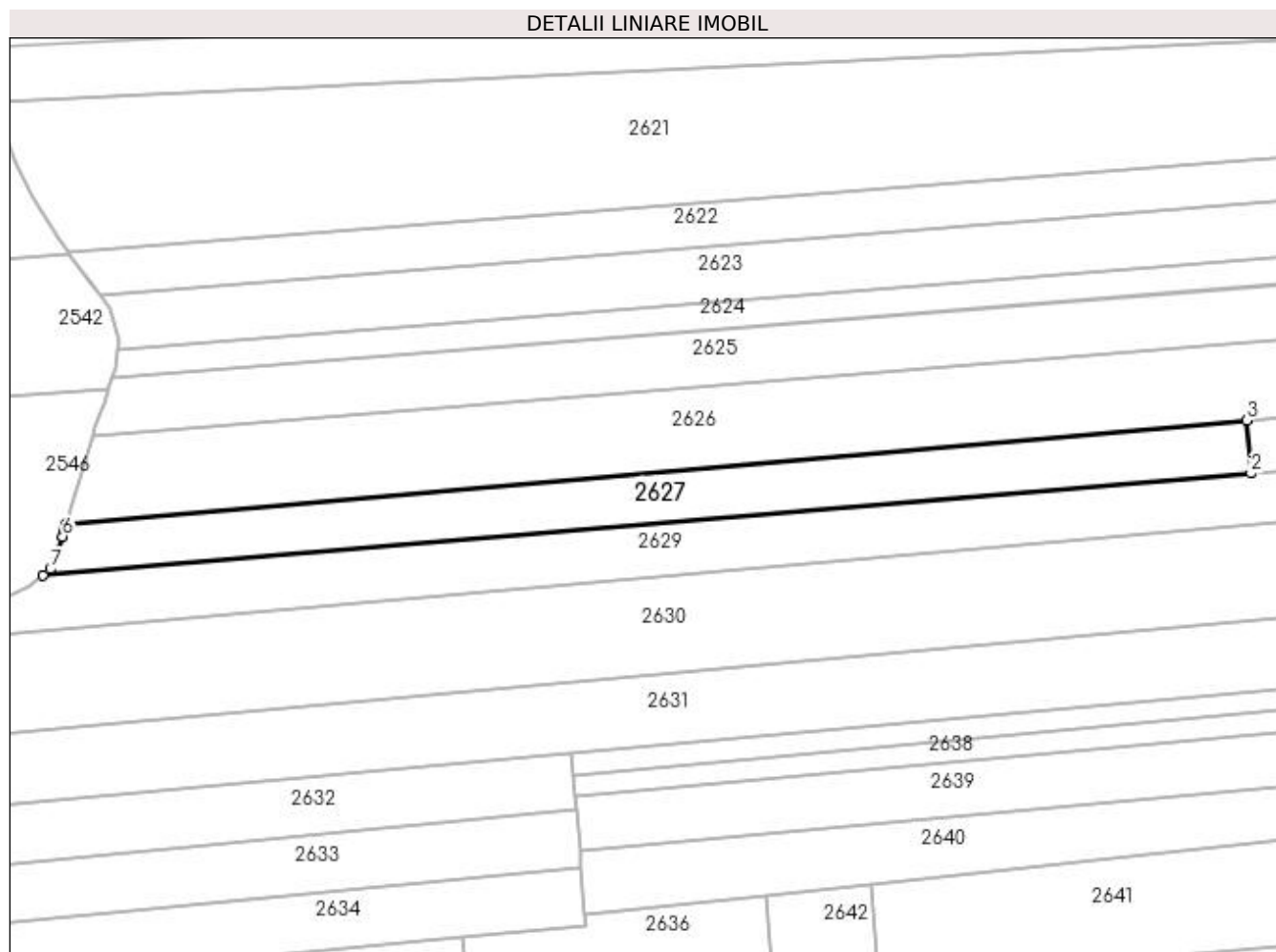
Inscrieri privind dezmembramintele dreptului de proprietate, drepturi reale de garanție și sarcini	Referințe
NU SUNT	

Anexa Nr. 1 La Partea I

Teren

Nr cadastral	Suprafața (mp)*	Observații / Referințe
33646	1.800	

* Suprafața este determinată în planul de proiecție Stereo 70.



Date referitoare la teren

Crt	Categorie folosință	Intra vilan	Suprafața (mp)	Tarla	Parcelă	Nr. topo	Observații / Referințe
1	arabil	DA	1.800	11	139	-	

Lungime Segmente

1) Valorile lungimilor segmentelor sunt obținute din proiecție în plan.

Punct început	X / Y	Punct sfârșit	X / Y	Lungime segment (** (m)
1	594.354,437 688.191,874	2	594.561,032 688.209,271	207.326
2	594.561,032 688.209,271	3	594.560,269 688.218,324	9.085
3	594.560,269 688.218,324	4	594.358,437 688.200,764	202.594
4	594.358,437 688.200,764	5	594.358,15 688.199,772	1.033
5	594.358,15 688.199,772	6	594.357,787 688.198,519	1.305

Punct început	X / Y	Punct sfârșit	X / Y	Lungime segment (** (m)
6	594.357,787 688.198,519	7	594.355,665 688.192,91	5.997
7	594.355,665 688.192,91	1	594.354,437 688.191,874	1.607

** Lungimile segmentelor sunt determinate în planul de proiecție Stereo 70 și sunt rotunjite la 1 milimetru.

*** Distanța dintre puncte este formată din segmente cumulate ce sunt mai mici decât valoarea 1 milimetru.

**DATE DESPRE IMOBILUL NR. 2628**

Oficiul de Cadastru și Publicitate Imobiliară SUCEAVA
Biroul de Cadastru și Publicitate Imobiliară Suceava

A. Partea I. Descrierea imobilului

TEREN Intravilan

Adresa: Loc. Suceava, Jud. Suceava

Nr. Crt	Nr cadastral Nr. topografic	Suprafața* (mp)	Observații / Referințe
A1	33782	1.800	Sector cadastral:7 Teren neimprejmuit;

B. Partea II. Proprietari și acte

Inscrieri privitoare la dreptul de proprietate și alte drepturi reale	Referințe
57441 / 11/10/2019	
Act Notarial nr. contract de donație nr. 4253, din 23/09/2019 emis de NP BUSUIOC OVIDIU;	
B7	A1
Intabulare, drept de PROPRIETATE, dobândit prin Conventie, cota actuala 1/1 1) AIURIESEI GELU-DANIEL, bun propriu	

C. Partea III. SARCINI .


Inscrieri privind dezmembramintele dreptului de proprietate, drepturi reale de garanție și sarcini	Referințe
NU SUNT	

Anexa Nr. 1 La Partea I

Teren

Nr cadastral	Suprafața (mp)*	Observații / Referințe
33782	1.800	

* Suprafața este determinată în planul de proiecție Stereo 70.



Date referitoare la teren

Crt	Categorie folosință	Intravilan	Suprafața (mp)	Tarla	Parcelă	Nr. topo	Observații / Referințe
1	arabil	DA	1.800	11	139	-	

Lungime Segmente

1) Valorile lungimilor segmentelor sunt obținute din proiecție în plan.

Punct început	X / Y	Punct sfârșit	X / Y	Lungime segment (** (m)
1	594.561,032 688.209,271	2	594.754,26 688.225,542	193.912
2	594.754,26 688.225,542	3	594.754,165 688.225,781	0.257
3	594.754,165 688.225,781	4	594.750,561 688.234,88	9.787
4	594.750,561 688.234,88	5	594.560,269 688.218,324	191.011
5	594.560,269 688.218,324	1	594.561,032 688.209,271	9.085

**** Lungimile segmentelor sunt determinate în planul de proiecție Stereo 70 și sunt rotunjite la 1 milimetru.**

***** Distanța dintre puncte este formată din segmente cumulate ce sunt mai mici decât valoarea 1 milimetru.**

**DATE DESPRE IMOBILUL NR. 2629**

Oficiul de Cadastru și Publicitate Imobiliară SUCEAVA
Biroul de Cadastru și Publicitate Imobiliară Suceava

A. Partea I. Descrierea imobilului

TEREN Intravilan

Nr. CF vechi:6018-Burdujeni
Nr. cadastral vechi:5163.

Adresa: Loc. Suceava, Jud. Suceava

Nr. Crt	Nr cadastral Nr. topografic	Suprafața* (mp)	Observații / Referințe
A1	48947	3.600	Sector cadastral:7 Teren neimprejmuit;

B. Partea II. Proprietari și acte

Inscrieri privitoare la dreptul de proprietate și alte drepturi reale		Referințe
7662 / 19/05/2006		
Act Notarial nr. 263, din 10/05/2006 emis de B.N.P. MIHAI CURCĂ;		
B1	Intabulare, drept de PROPRIETATE, dobândit prin Convenție, cota actuala 1/1 1) TIFINIUC IOAN, Lipsă CNP proprietar. 2) TIFINIUC MARIA, Lipsă CNP proprietar; soți, bun comun	A1

C. Partea III. SARCINI .

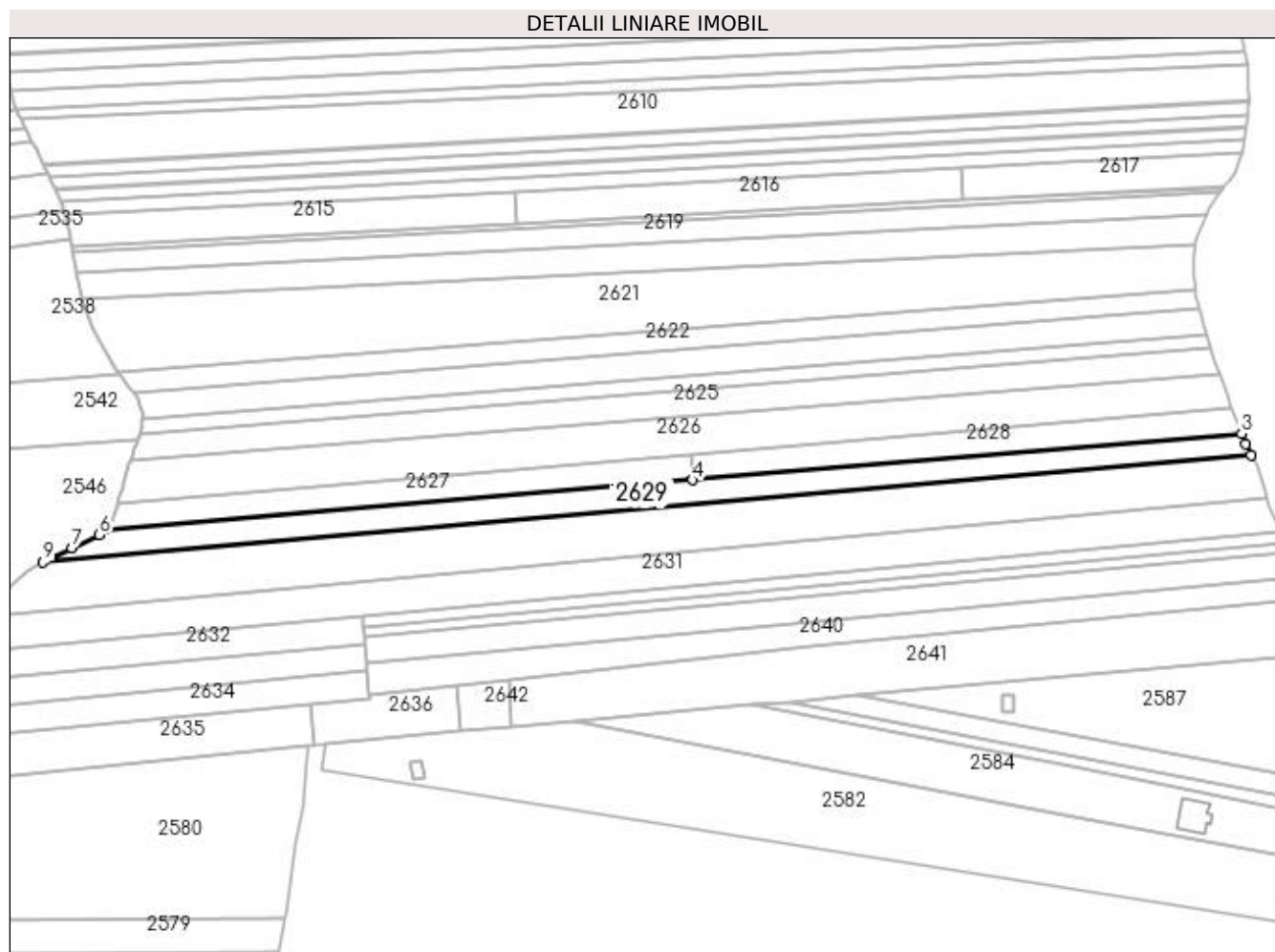
Inscrieri privind dezmembramintele dreptului de proprietate, drepturi reale de garanție și sarcini	Referințe
NU SUNT	

Anexa Nr. 1 La Partea I

Teren

Nr cadastral	Suprafața (mp)*	Observații / Referințe
48947	3.600	

* Suprafața este determinată în planul de proiecție Stereo 70.



Date referitoare la teren

Crt	Categorie folosință	Intravilan	Suprafața (mp)	Tarla	Parcelă	Nr. topo	Observații / Referințe
1	arabil	DA	3.600	11	139	-	

Lungime Segmente

1) Valorile lungimilor segmentelor sunt obținute din proiecție în plan.

Punct început	X / Y	Punct sfârșit	X / Y	Lungime segment (** (m)
1	594.757,611 688.218,004	2	594.755,723 688.221,848	4.283
2	594.755,723 688.221,848	3	594.754,26 688.225,542	3.973
3	594.754,26 688.225,542	4	594.561,032 688.209,271	193.912
4	594.561,032 688.209,271	5	594.354,437 688.191,874	207.326
5	594.354,437 688.191,874	6	594.352,069 688.189,875	3.099

Punct început	X / Y	Punct sfârșit	X / Y	Lungime segment (** (m)
6	594.352,069 688.189,875	7	594.342,276 688.185,385	10.773
7	594.342,276 688.185,385	8	594.335,086 688.181,895	7.992
8	594.335,086 688.181,895	9	594.332,259 688.180,304	3.244
9	594.332,259 688.180,304	1	594.757,611 688.218,004	427.019

** Lungimile segmentelor sunt determinate în planul de proiecție Stereo 70 și sunt rotunjite la 1 milimetru.

*** Distanța dintre puncte este formată din segmente cumulate ce sunt mai mici decât valoarea 1 milimetru.

**DATE DESPRE IMOBILUL NR. 2630**

Oficiul de Cadastru și Publicitate Imobiliară SUCEAVA
Biroul de Cadastru și Publicitate Imobiliară Suceava

A. Partea I. Descrierea imobilului

TEREN Intravilan

Adresa: Loc. Suceava, Jud. Suceava

Nr. Crt	Nr cadastral Nr. topografic	Suprafața* (mp)	Observații / Referințe
A1	40903	Din acte: 7.200 Masurata: 7.201	Sector cadastral:7 Teren neimprejmuit;

B. Partea II. Proprietari și acte

Inscrieri privitoare la dreptul de proprietate și alte drepturi reale		Referințe
41324 / 06/12/2012		
Act Notarial nr. 5833, din 17/03/1995 emis de FOSTUL NOTARIAT DE STAT JUDETEAN SUCEAVA (Titlu proprietate nr. 1258, din 06.08.2002, emis de Comisia Judeteana Suceava; Titlu proprietate nr. 120, din 21.12.1993, emis de Comisia Judeteana Suceava; Contract de vanzare-cumparare nr. 3003, din 17.10.2006, emis de BNP Adela Ivascu);		
B2	Intabulare, drept de PROPRIETATE, dobandit prin Conventie, cota actuala 1/1 1) PANTELIUC VASILE 2) PANTELIUC CORNELIA, soti	A1

C. Partea III. SARCINI .

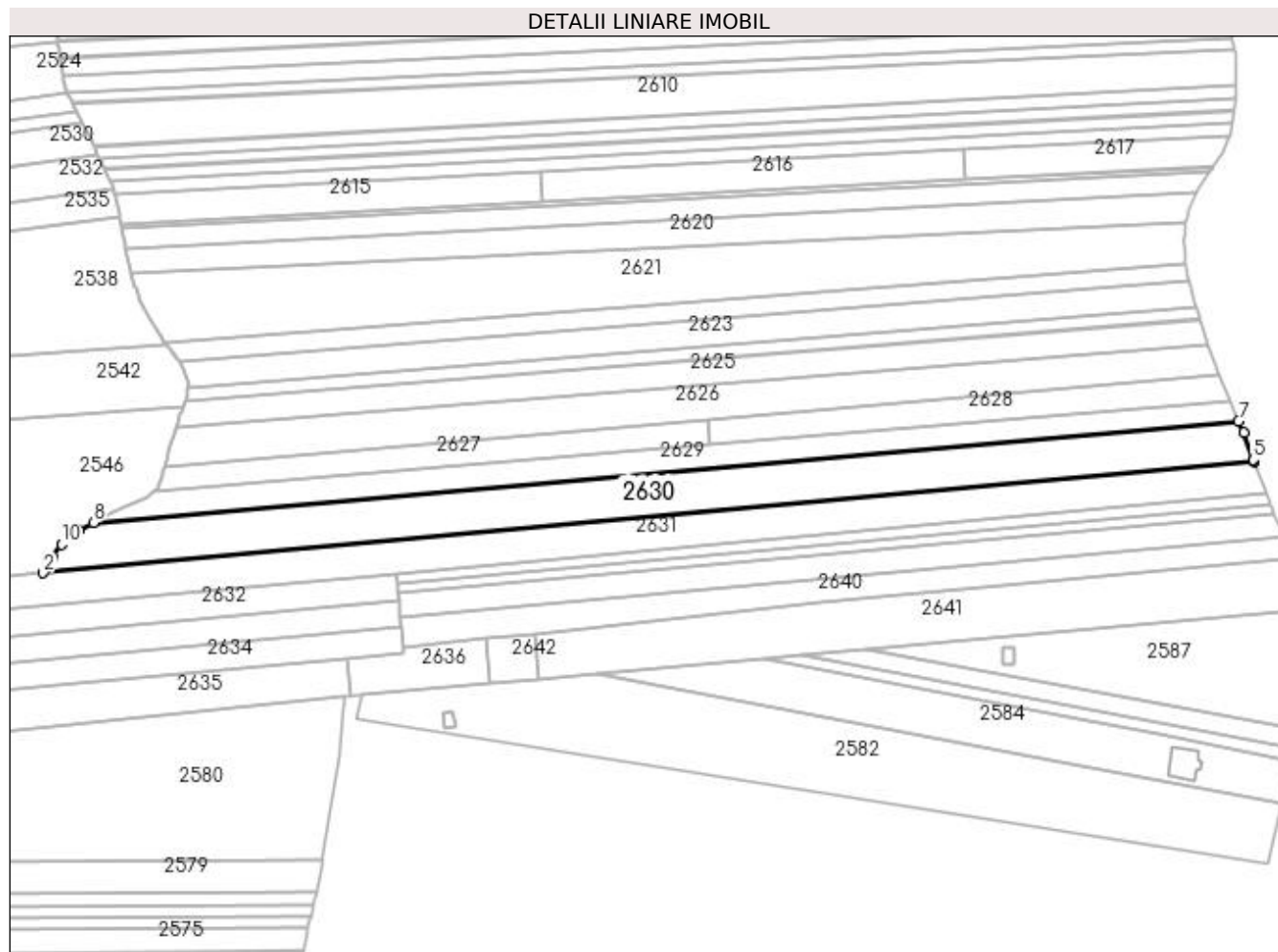
Inscrieri privind dezmembramintele dreptului de proprietate, drepturi reale de garanție și sarcini	Referințe
NU SUNT	

Anexa Nr. 1 La Partea I

Teren

Nr cadastral	Suprafața (mp)*	Observații / Referințe
40903	Din acte: 7.200 Masurata: 7.201	

* Suprafața este determinată în planul de proiecție Stereo 70.



Date referitoare la teren

Crt	Categorie folosință	Intra vilan	Suprafața (mp)	Tarla	Parcelă	Nr. topo	Observații / Referințe
1	arabil	DA	7.201	11	139	-	

Lungime Segmente

1) Valorile lungimilor segmentelor sunt obținute din proiecție în plan.

Punct început	X / Y	Punct sfârșit	X / Y	Lungime segment (** (m)
1	594.316,803 688.167,285	2	594.313,563 688.161,637	6.511
2	594.313,563 688.161,637	3	594.763,374 688.202,794	451.69
3	594.763,374 688.202,794	4	594.763,264 688.203,12	0.344
4	594.763,264 688.203,12	5	594.763,089 688.203,641	0.55
5	594.763,089 688.203,641	6	594.759,654 688.213,846	10.768

Punct început	X / Y	Punct sfârșit	X / Y	Lungime segment (** (m)
6	594.759,654 688.213,846	7	594.757,611 688.218,004	4.633
7	594.757,611 688.218,004	8	594.332,259 688.180,304	427.019
8	594.332,259 688.180,304	9	594.326,835 688.177,25	6.225
9	594.326,835 688.177,25	10	594.320,446 688.172,126	8.19
10	594.320,446 688.172,126	1	594.316,803 688.167,285	6.059

** Lungimile segmentelor sunt determinate în planul de proiecție Stereo 70 și sunt rotunjite la 1 milimetru.

*** Distanța dintre puncte este formată din segmente cumulate ce sunt mai mici decât valoarea 1 milimetru.

**DATE DESPRE IMOBILUL NR. 2631**

Oficiul de Cadastru și Publicitate Imobiliară SUCEAVA
Biroul de Cadastru și Publicitate Imobiliară Suceava

A. Partea I. Descrierea imobilului

TEREN Intravilan

Adresa: Loc. Suceava, Jud. Suceava

Nr. Crt	Nr cadastral Nr. topografic	Suprafața* (mp)	Observații / Referințe
A1		6.000	Sector cadastral:7 Teren neimprejmuit;

B. Partea II. Proprietari și acte

Inscrieri privitoare la dreptul de proprietate și alte drepturi reale	Referințe
/	
Act Notarial nr. 3392, din 16/12/2003 emis de BNP MIRCEA-EUGEN BOBRIC;	
B1	A1
Intabulare, drept de PROPRIETATEcumpărare, dobandit prin Conventie, cota actuala 1/1	
1) GORGAN MIHAI	
2) GORGAN RODICA	

C. Partea III. SARCINI .

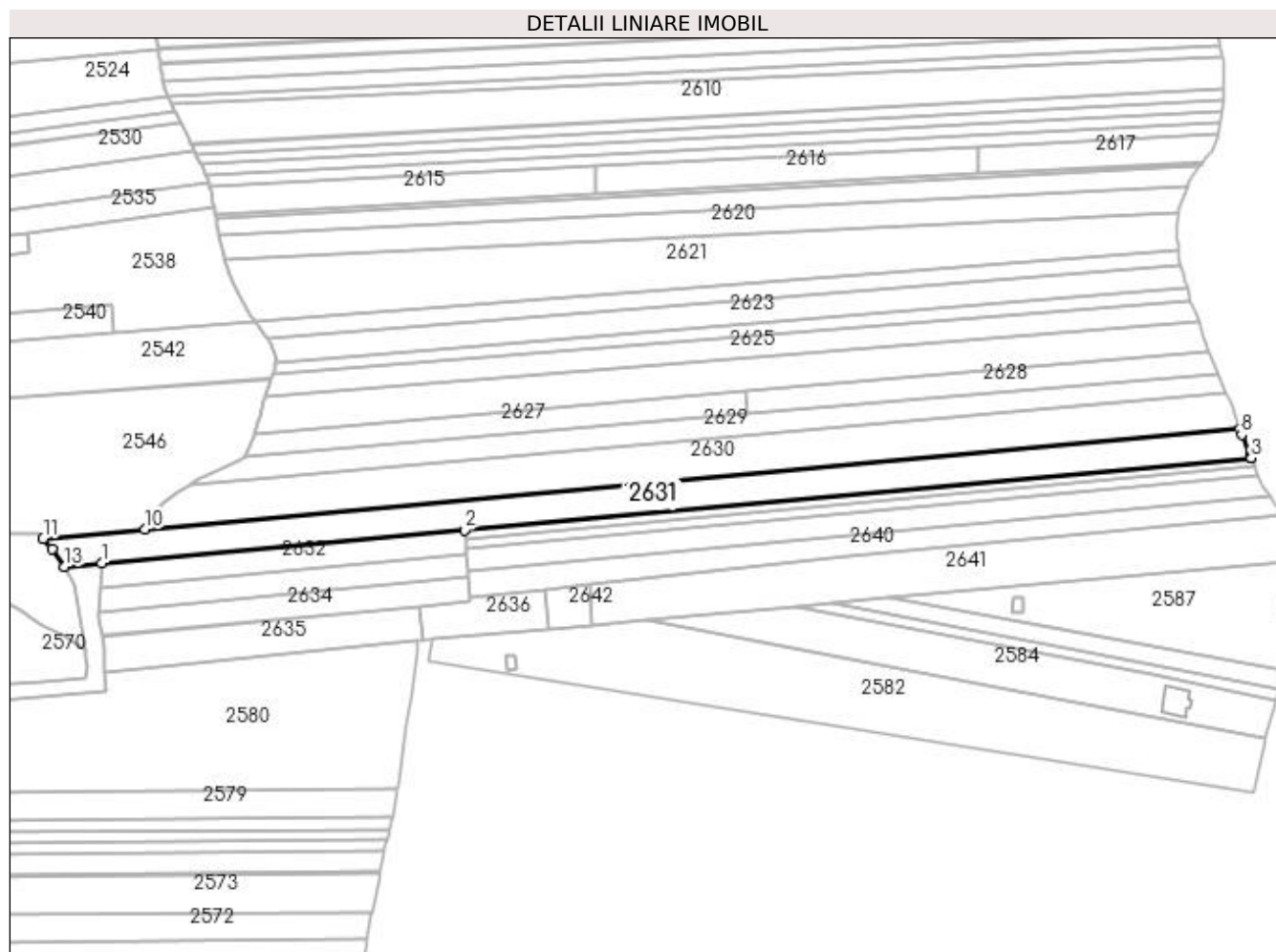
Inscrieri privind dezmembramintele dreptului de proprietate, drepturi reale de garanție și sarcini	Referințe
NU SUNT	

Anexa Nr. 1 La Partea I

Teren

Nr cadastral	Suprafața (mp)*	Observații / Referințe
	6.000	

* Suprafața este determinată în planul de proiecție Stereo 70.



Date referitoare la teren

Crt	Categorie folosință	Intravilan	Suprafața (mp)	Tarla	Parcelă	Nr. topo	Observații / Referințe
1	arabil	DA	6.000	11	139	-	

Lungime Segmente

1) Valorile lungimilor segmentelor sunt obținute din proiecție în plan.

Punct început	X / Y	Punct sfârșit	X / Y	Lungime segment (** (m)
1	594.295,741 688.147,746	2	594.444,834 688.161,387	149.716
2	594.444,834 688.161,387	3	594.768,04 688.190,96	324.556
3	594.768,04 688.190,96	4	594.767,962 688.191,153	0.208
4	594.767,962 688.191,153	5	594.767,907 688.191,287	0.145
5	594.767,907 688.191,287	6	594.767,694 688.191,809	0.564

Punct început	X / Y	Punct sfârșit	X / Y	Lungime segment (** (m)
6	594.767,694 688.191,809	7	594.767,617 688.191,998	0.204
7	594.767,617 688.191,998	8	594.764,116 688.200,589	9.277
8	594.764,116 688.200,589	9	594.763,374 688.202,794	2.326
9	594.763,374 688.202,794	10	594.313,563 688.161,637	451.69
10	594.313,563 688.161,637	11	594.271,663 688.157,803	42.075
11	594.271,663 688.157,803	12	594.275,29 688.153,675	5.495
12	594.275,29 688.153,675	13	594.280,466 688.146,348	8.971
13	594.280,466 688.146,348	1	594.295,741 688.147,746	15.339

** Lungimile segmentelor sunt determinate în planul de proiecție Stereo 70 și sunt rotunjite la 1 milimetru.

*** Distanța dintre puncte este formată din segmente cumulate ce sunt mai mici decât valoarea 1 milimetru.

**DATE DESPRE IMOBILUL NR. 2632**

Oficiul de Cadastru și Publicitate Imobiliară SUCEAVA
Biroul de Cadastru și Publicitate Imobiliară Suceava

A. Partea I. Descrierea imobilului

TEREN Intravilan

Adresa: Loc. Suceava, Jud. Suceava

Nr. Crt	Nr cadastral Nr. topografic	Suprafața* (mp)	Observații / Referințe
A1	46336	1.500	Sector cadastral:7 Teren neimprejmuit;

B. Partea II. Proprietari și acte

Inscrieri privitoare la dreptul de proprietate și alte drepturi reale		Referințe
56712 / 11/12/2014		
Act Notarial nr. ACT PARTAJ NR. 1803, din 19/05/2014 emis de BNP ADELA IVASCU;		
B8	Intabulare, drept de PROPRIETATE, dobândit prin Conventie, cota actuala 1/1 1) BULUBENCHI PETREA DUMITRU	A1

C. Partea III. SARCINI .

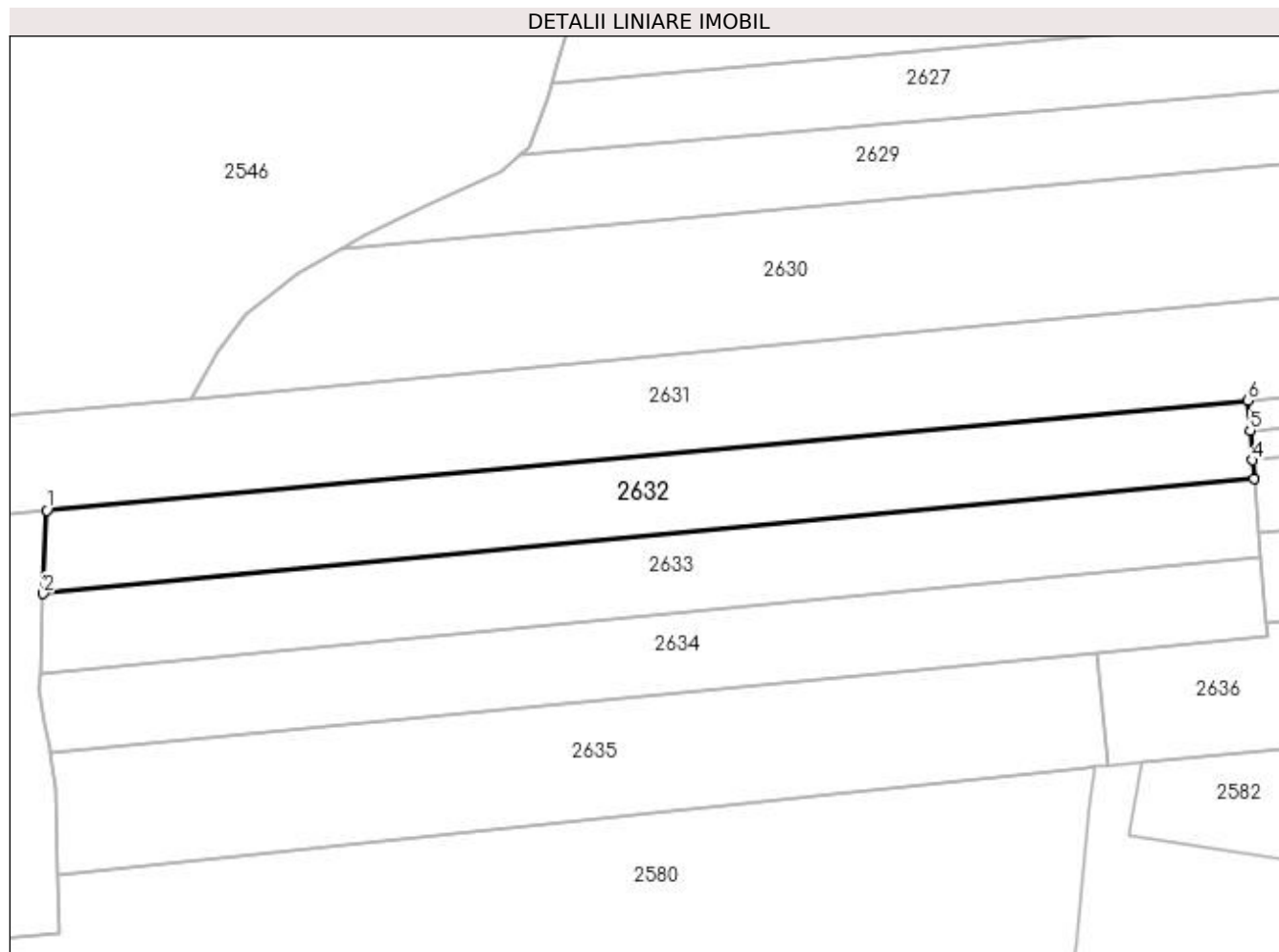
Inscrieri privind dezmembramintele dreptului de proprietate, drepturi reale de garanție și sarcini	Referințe
NU SUNT	

Anexa Nr. 1 La Partea I

Teren

Nr cadastral	Suprafața (mp)*	Observații / Referințe
46336	1.500	

* Suprafața este determinată în planul de proiecție Stereo 70.



Date referitoare la teren

Crt	Categorie folosință	Intra vilan	Suprafața (mp)	Tarla	Parcelă	Nr. topo	Observații / Referințe
1	arabil	DA	1.500	11	139	-	

Lungime Segmente

1) Valorile lungimilor segmentelor sunt obținute din proiecție în plan.

Punct început	X / Y	Punct sfârșit	X / Y	Lungime segment (** (m)
1	594.295,741 688.147,746	2	594.295,291 688.137,412	10.344
2	594.295,291 688.137,412	3	594.445,631 688.151,716	151.019
3	594.445,631 688.151,716	4	594.445,446 688.153,961	2.253
4	594.445,446 688.153,961	5	594.445,14 688.157,669	3.721
5	594.445,14 688.157,669	6	594.444,834 688.161,387	3.731

Punct început	X / Y	Punct sfârșit	X / Y	Lungime segment (** (m)
6	594.444,834 688.161,387	1	594.295,741 688.147,746	149.716

** Lungimile segmentelor sunt determinate în planul de proiecție Stereo 70 și sunt rotunjite la 1 milimetru.

*** Distanța dintre puncte este formată din segmente cumulate ce sunt mai mici decât valoarea 1 milimetru.

**DATE DESPRE IMOBILUL NR. 2633**

Oficiul de Cadastru și Publicitate Imobiliară SUCEAVA
Biroul de Cadastru și Publicitate Imobiliară Suceava

A. Partea I. Descrierea imobilului

TEREN Intravilan

Adresa: Loc. Suceava, Jud. Suceava

Nr. Crt	Nr cadastral Nr. topografic	Suprafața* (mp)	Observații / Referințe
A1	46311	1.500	Sector cadastral:7 Teren neimprejmuit;

B. Partea II. Proprietari și acte

Inscrieri privitoare la dreptul de proprietate și alte drepturi reale		Referințe
61261 / 27/08/2021		
Act Notarial nr. certificat de mostenitor nr. 112, din 26/08/2021 emis de SPN BOBRIC MIRCEA EUGEN;		
B10	Intabulare, drept de PROPRIETATE, dobandit prin Succesiune, cota actuala 1/4 1) PÎNZARI ELENA	A1
B11	Intabulare, drept de PROPRIETATE, dobandit prin Succesiune, cota actuala 1/4 1) PENTIUC COSTICĂ-ARCADE	A1
B12	Intabulare, drept de PROPRIETATE, dobandit prin Succesiune, cota actuala 1/4 1) PENTIUC GHEORGHÎȚA-NICULAI	A1
B13	Intabulare, drept de PROPRIETATE, dobandit prin Succesiune, cota actuala 1/4 1) PENTIUC DOINA	A1

C. Partea III. SARCINI .

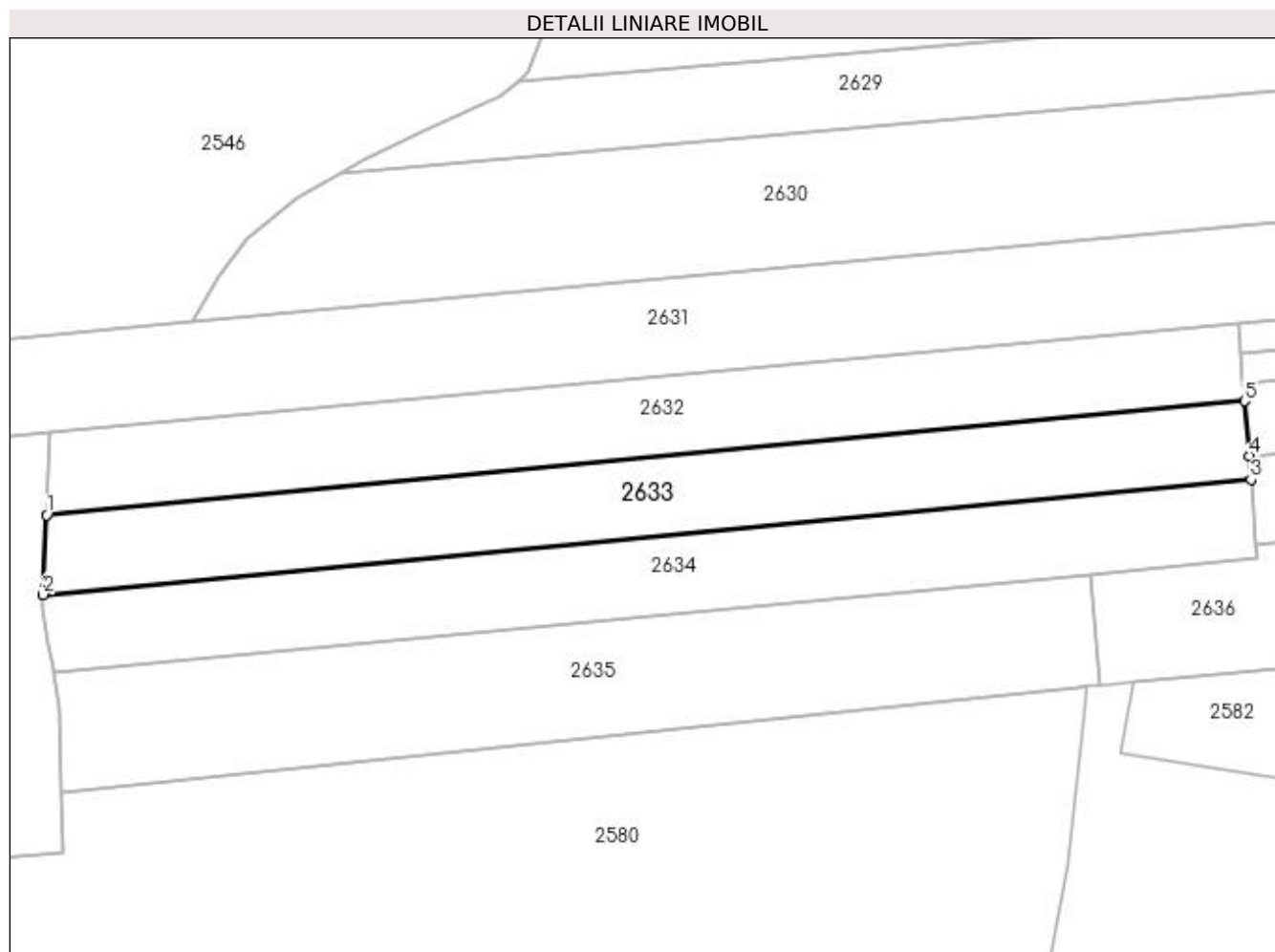
Inscrieri privind dezmembramintele dreptului de proprietate, drepturi reale de garanție și sarcini	Referințe
NU SUNT	

Anexa Nr. 1 La Partea I

Teren

Nr cadastral	Suprafața (mp)*	Observații / Referințe
46311	1.500	

* Suprafața este determinată în planul de proiecție Stereo 70.



Date referitoare la teren

Crt	Categorie folosință	Intra vilan	Suprafața (mp)	Tarla	Parcelă	Nr. topo	Observații / Referințe
1	arabil	DA	1.500	11	139	-	

Lungime Segmente

1) Valorile lungimilor segmentelor sunt obținute din proiecție în plan.

Punct început	X / Y	Punct sfârșit	X / Y	Lungime segment (** (m)
1	594.295,291 688.137,412	2	594.294,856 688.127,434	9.987
2	594.294,856 688.127,434	3	594.446,443 688.141,857	152.272
3	594.446,443 688.141,857	4	594.446,196 688.144,863	3.016
4	594.446,196 688.144,863	5	594.445,631 688.151,716	6.876
5	594.445,631 688.151,716	1	594.295,291 688.137,412	151.019

**** Lungimile segmentelor sunt determinate în planul de proiecție Stereo 70 și sunt rotunjite la 1 milimetru.**

***** Distanța dintre puncte este formată din segmente cumulate ce sunt mai mici decât valoarea 1 milimetru.**

**DATE DESPRE IMOBILUL NR. 2634**

Oficiul de Cadastru și Publicitate Imobiliară SUCEAVA
Biroul de Cadastru și Publicitate Imobiliară Suceava

A. Partea I. Descrierea imobilului

TEREN Intravilan

Adresa: Loc. Suceava, Jud. Suceava, la locul numit "Deal"

Nr. Crt	Nr cadastral Nr. topografic	Suprafața* (mp)	Observații / Referințe
A1	49913	1.500	Sector cadastral:7 Teren neimprejmuit;

B. Partea II. Proprietari și acte

Inscrieri privitoare la dreptul de proprietate și alte drepturi reale	Referințe
84978 / 06/12/2021	
Act Notarial nr. 2770, din 03/12/2021 emis de ATANASOAEI PETRU;	
B3	A1
Intabulare, drept de PROPRIETATE, dobândit prin Conventie, cota actuala 1/1	
1) PURICE ELENA	
2) PURICE GHIOCEL-DĂNUȚ, soti	

C. Partea III. SARCINI .

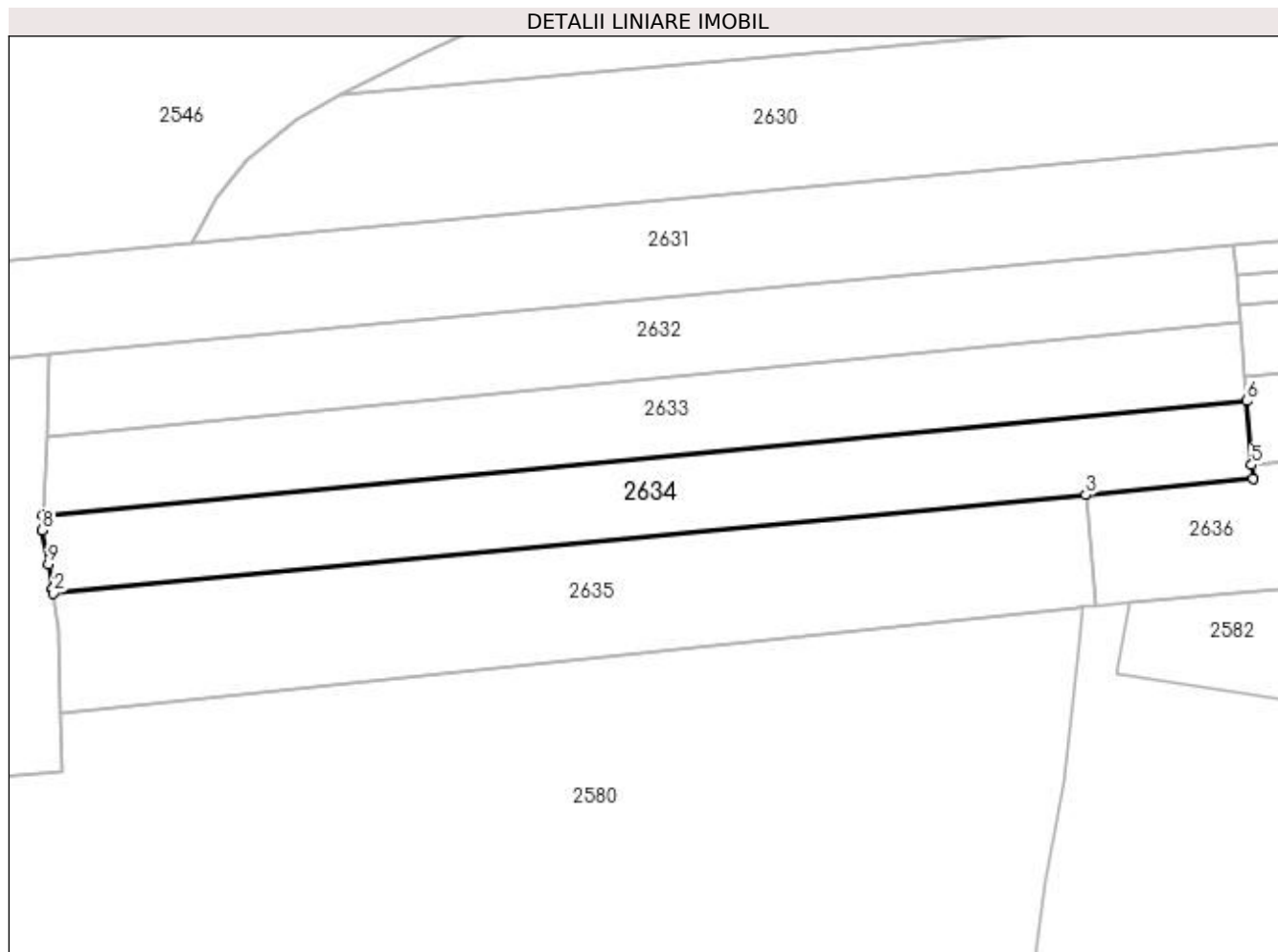
Inscrieri privind dezmembramintele dreptului de proprietate, drepturi reale de garanție și sarcini	Referințe
NU SUNT	

Anexa Nr. 1 La Partea I

Teren

Nr cadastral	Suprafața (mp)*	Observații / Referințe
49913	1.500	

* Suprafața este determinată în planul de proiecție Stereo 70.



Date referitoare la teren

Crt	Categorie folosință	Intravilan	Suprafața (mp)	Tarla	Parcelă	Nr. topo	Observații / Referințe
1	arabil	DA	1.500	11	139	-	

Lungime Segmente

1) Valorile lungimilor segmentelor sunt obținute din proiecție în plan.

Punct început	X / Y	Punct sfârșit	X / Y	Lungime segment (** (m)
1	594.296,073 688.118,157	2	594.296,161 688.117,657	0.508
2	594.296,161 688.117,657	3	594.426,183 688.130,028	130.609
3	594.426,183 688.130,028	4	594.447,253 688.132,033	21.165
4	594.447,253 688.132,033	5	594.447,107 688.133,8	1.773
5	594.447,107 688.133,8	6	594.446,443 688.141,857	8.084

Punct început	X / Y	Punct sfârșit	X / Y	Lungime segment (** (m)
6	594.446,443 688.141,857	7	594.294,856 688.127,434	152.272
7	594.294,856 688.127,434	8	594.294,776 688.125,585	1.851
8	594.294,776 688.125,585	9	594.295,529 688.121,273	4.377
9	594.295,529 688.121,273	1	594.296,073 688.118,157	3.163

** Lungimile segmentelor sunt determinate în planul de proiecție Stereo 70 și sunt rotunjite la 1 milimetru.

*** Distanța dintre puncte este formată din segmente cumulate ce sunt mai mici decât valoarea 1 milimetru.

**DATE DESPRE IMOBILUL NR. 2635**

Oficiul de Cadastru și Publicitate Imobiliară SUCEAVA
Biroul de Cadastru și Publicitate Imobiliară Suceava

A. Partea I. Descrierea imobilului

TEREN Intravilan

Adresa: Loc. Suceava, Jud. Suceava, la locul numit "Deal"

Nr. Crt	Nr cadastral Nr. topografic	Suprafața* (mp)	Observații / Referințe
A1	49914	1.901	Sector cadastral:7 Teren neimprejmuit;

B. Partea II. Proprietari și acte

Inscrieri privitoare la dreptul de proprietate și alte drepturi reale	Referințe
84972 / 06/12/2021	
Act Notarial nr. 2771, din 03/12/2021 emis de ATANASOAEI PETRU;	
B3	Intabulare, drept de PROPRIETATE bun propriu cu titlu de cumparare, dobandit prin Conventie, cota actuala 1/1 1) COJOCARI GHEORGHE
	A1

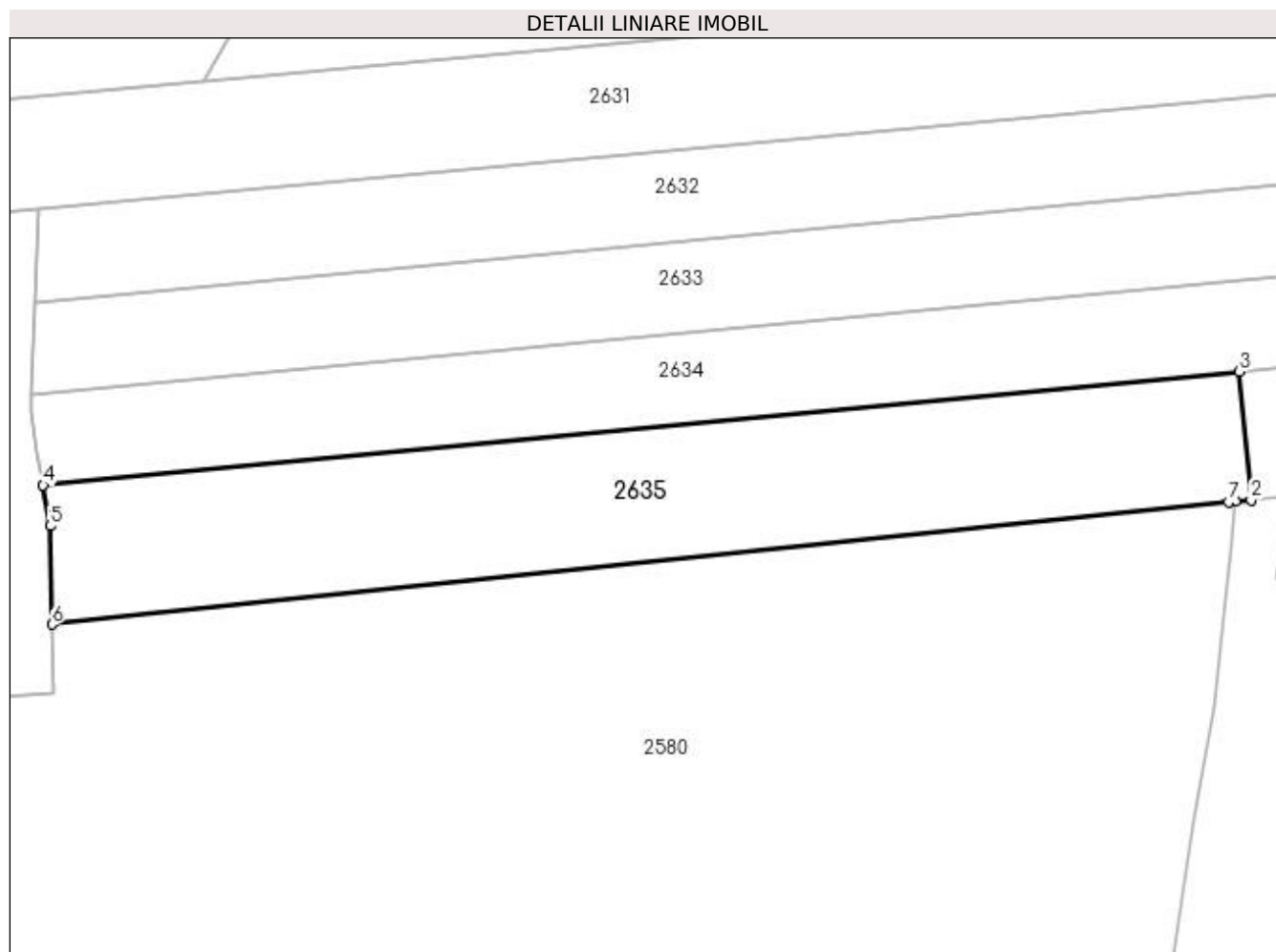
C. Partea III. SARCINI .

Inscrieri privind dezmembramintele dreptului de proprietate, drepturi reale de garanție și sarcini	Referințe
NU SUNT	

Anexa Nr. 1 La Partea I**Teren**

Nr cadastral	Suprafața (mp)*	Observații / Referințe
49914	1.901	

* Suprafața este determinată în planul de proiecție Stereo 70.

**Date referitoare la teren**

Crt	Categorie folosință	Intravilan	Suprafața (mp)	Tarla	Parcelă	Nr. topo	Observații / Referințe
1	arabil	DA	1.901	11	130, 140, 141	-	

Lungime Segmente

1) Valorile lungimilor segmentelor sunt obținute din proiecție în plan.

Punct început	X / Y	Punct sfârșit	X / Y	Lungime segment (** (m)
1	594.425,792 688.115,925	2	594.427,46 688.116,075	1.675
2	594.427,46 688.116,075	3	594.426,183 688.130,028	14.011
3	594.426,183 688.130,028	4	594.296,161 688.117,657	130.609
4	594.296,161 688.117,657	5	594.296,931 688.113,249	4.475
5	594.296,931 688.113,249	6	594.297,12 688.102,547	10.704

Punct început	X / Y	Punct sfârșit	X / Y	Lungime segment (** (m)
6	594.297,12 688.102,547	7	594.425,002 688.115,843	128.571
7	594.425,002 688.115,843	1	594.425,792 688.115,925	0.794

** Lungimile segmentelor sunt determinate în planul de proiecție Stereo 70 și sunt rotunjite la 1 milimetru.

*** Distanța dintre puncte este formată din segmente cumulate ce sunt mai mici decât valoarea 1 milimetru.

**DATE DESPRE IMOBILUL NR. 2636**

Oficiul de Cadastru și Publicitate Imobiliară SUCEAVA
Biroul de Cadastru și Publicitate Imobiliară Suceava

A. Partea I. Descrierea imobilului

TEREN Intravilan

Adresa: Loc. Suceava, Jud. Suceava

Nr. Crt	Nr cadastral Nr. topografic	Suprafața* (mp)	Observații / Referințe
A1	56798	Din acte: 4.200 Masurata: 799	Sector cadastral:7 Teren neimprejmuit;

B. Partea II. Proprietari și acte

Inscrieri privitoare la dreptul de proprietate și alte drepturi reale		Referințe
84965 / 06/12/2021		
Act Notarial nr. contract de vânzare-cumpărare aut. nr. 2771, din 03/12/2021 emis de N.P. ATANASOAEI PETRU;		
B9	Intabulare, drept de PROPRIETATE, dobandit prin Conventie, cota actuala 1/1 1) COJOCARI GHEORGHE, bun propriu	A1

C. Partea III. SARCINI .

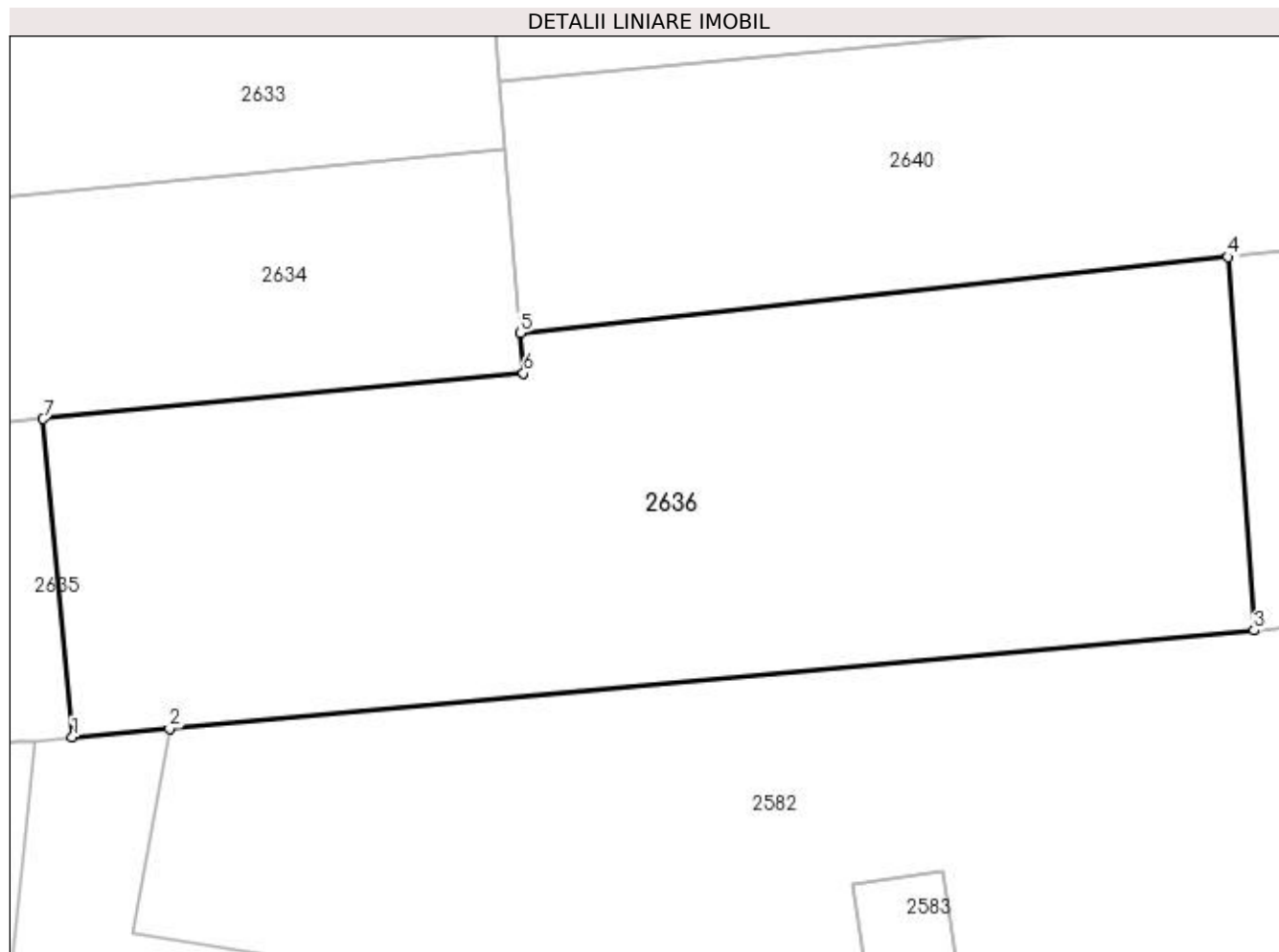
Inscrieri privind dezmembramintele dreptului de proprietate, drepturi reale de garanție și sarcini	Referințe
NU SUNT	

Anexa Nr. 1 La Partea I

Teren

Nr cadastral	Suprafața (mp)*	Observații / Referințe
56798	Din acte: 4.200 Masurata: 799	

* Suprafața este determinată în planul de proiecție Stereo 70.



Date referitoare la teren

Crt	Categorie folosință	Intra vilan	Suprafața (mp)	Tarla	Parcelă	Nr. topo	Observații / Referințe
1	arabil	DA	799	11	130, 140, 141	-	

Lungime Segmente

1) Valorile lungimilor segmentelor sunt obținute din proiecție în plan.

Punct început	X / Y	Punct sfârșit	X / Y	Lungime segment (** (m)
1	594.427,46 688.116,075	2	594.431,717 688.116,456	4.274
2	594.431,717 688.116,456	3	594.479,296 688.120,764	47.774
3	594.479,296 688.120,764	4	594.478,141 688.137,134	16.411
4	594.478,141 688.137,134	5	594.447,107 688.133,8	31.213
5	594.447,107 688.133,8	6	594.447,253 688.132,033	1.773

Punct început	X / Y	Punct sfârșit	X / Y	Lungime segment (** (m)
6	594.447,253 688.132,033	7	594.426,183 688.130,028	21.165
7	594.426,183 688.130,028	1	594.427,46 688.116,075	14.011

** Lungimile segmentelor sunt determinate în planul de proiecție Stereo 70 și sunt rotunjite la 1 milimetru.

*** Distanța dintre puncte este formată din segmente cumulate ce sunt mai mici decât valoarea 1 milimetru.

**DATE DESPRE IMOBILUL NR. 2637**

Oficiul de Cadastru și Publicitate Imobiliară SUCEAVA
Biroul de Cadastru și Publicitate Imobiliară Suceava

A. Partea I. Descrierea imobilului

TEREN Intravilan

Adresa: Loc. Suceava, Jud. Suceava

Nr. Crt	Nr cadastral Nr. topografic	Suprafața* (mp)	Observații / Referințe
A1		1.213	Sector cadastral:7 Teren neimprejmuit;

B. Partea II. Proprietari și acte

Inscrieri privitoare la dreptul de proprietate și alte drepturi reale	Referințe
/	
Hotarare Judecatoreasca nr. 5130, din 20/06/1997 emis de JUDECĂTORIA SUCEAVA;	
B1	Intabulare, drept de PROPRIETATE, dobandit prin Hotarare Judecatoreasca, cota actuala 1/1
	1) PRICOPAȘ PARASCHIVA, Lipsă CNP proprietar. DEFUNCT:Da

C. Partea III. SARCINI .

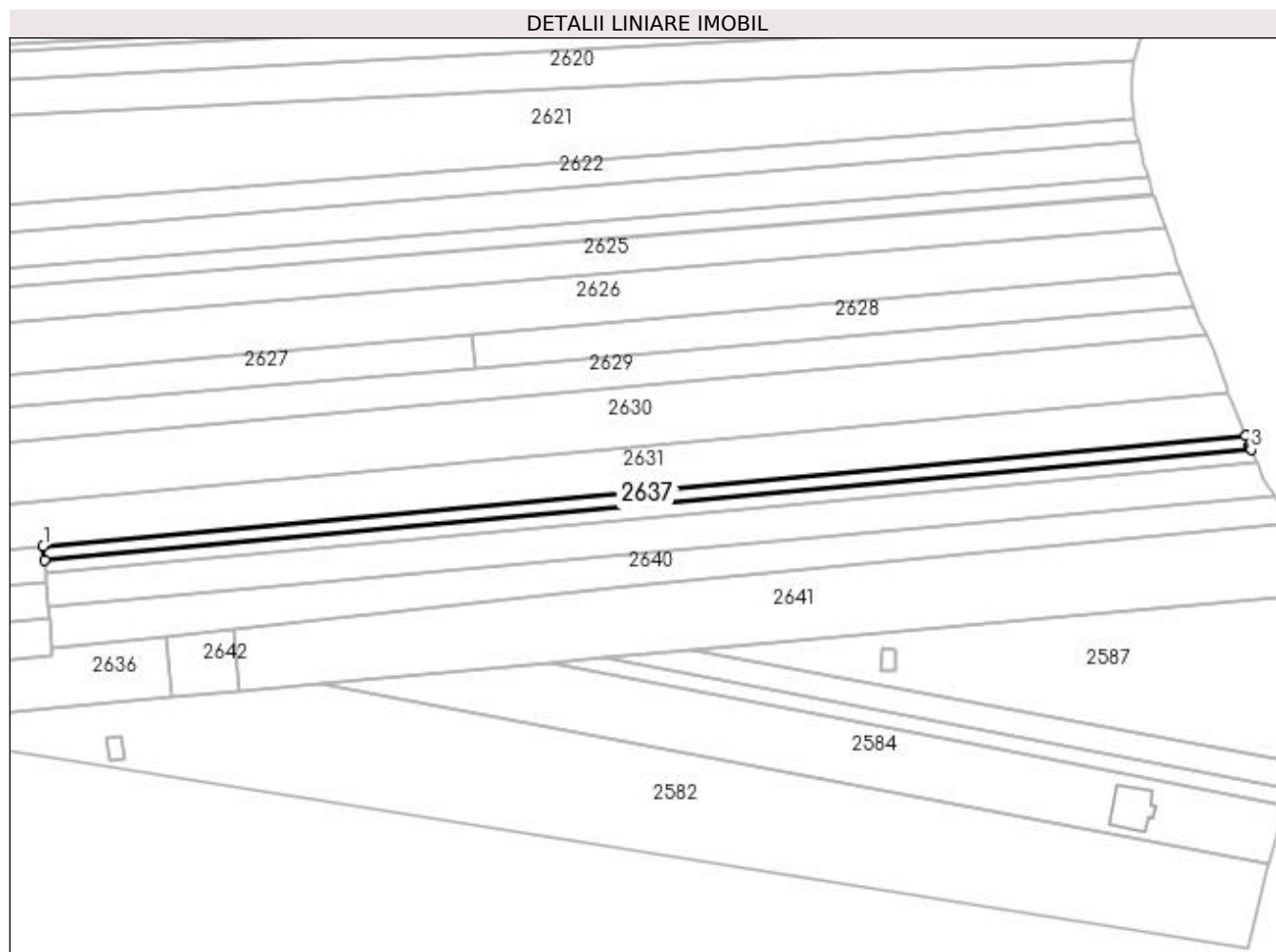
Inscrieri privind dezmembramintele dreptului de proprietate, drepturi reale de garanție și sarcini	Referințe
NU SUNT	

Anexa Nr. 1 La Partea I

Teren

Nr cadastral	Suprafața (mp)*	Observații / Referințe
	1.213	

* Suprafața este determinată în planul de proiecție Stereo 70.



Date referitoare la teren

Crt	Categorie folosință	Intra vilan	Suprafața (mp)	Tarla	Parcelă	Nr. topo	Observații / Referințe
1	arabil	DA	1.213	11	139	-	

Lungime Segmente

1) Valorile lungimilor segmentelor sunt obținute din proiecție în plan.

Punct început	X / Y	Punct sfârșit	X / Y	Lungime segment (** (m)
1	594.444,834 688.161,387	2	594.445,14 688.157,669	3.731
2	594.445,14 688.157,669	3	594.769,512 688.187,348	325.727
3	594.769,512 688.187,348	4	594.769,371 688.187,696	0.375
4	594.769,371 688.187,696	5	594.769,173 688.188,181	0.524
5	594.769,173 688.188,181	6	594.769,105 688.188,348	0.18

Punct început	X / Y	Punct sfârșit	X / Y	Lungime segment (** (m)
6	594.769,105 688.188,348	7	594.768,04 688.190,96	2.821
7	594.768,04 688.190,96	1	594.444,834 688.161,387	324.556

** Lungimile segmentelor sunt determinate în planul de proiecție Stereo 70 și sunt rotunjite la 1 milimetru.

*** Distanța dintre puncte este formată din segmente cumulate ce sunt mai mici decât valoarea 1 milimetru.

**DATE DESPRE IMOBILUL NR. 2638**

Oficiul de Cadastru și Publicitate Imobiliară SUCEAVA
Biroul de Cadastru și Publicitate Imobiliară Suceava

A. Partea I. Descrierea imobilului

TEREN Intravilan

Adresa: Loc. Suceava, Jud. Suceava

Nr. Crt	Nr cadastral Nr. topografic	Suprafața* (mp)	Observații / Referințe
A1		1.214	Sector cadastral:7 Teren neimprejmuit;

B. Partea II. Proprietari și acte

Inscrieri privitoare la dreptul de proprietate și alte drepturi reale		Referințe
/		
Hotarare Judecatoreasca nr. 5130, din 20/06/1997 emis de JUDECĂTORIA SUCEAVA;		
B1	Intabulare, drept de PROPRIETATE, dobandit prin Hotarare Judecatoreasca, cota actuala 1/1 1) BURDA MARIA DEFUNCT:Da	A1

C. Partea III. SARCINI

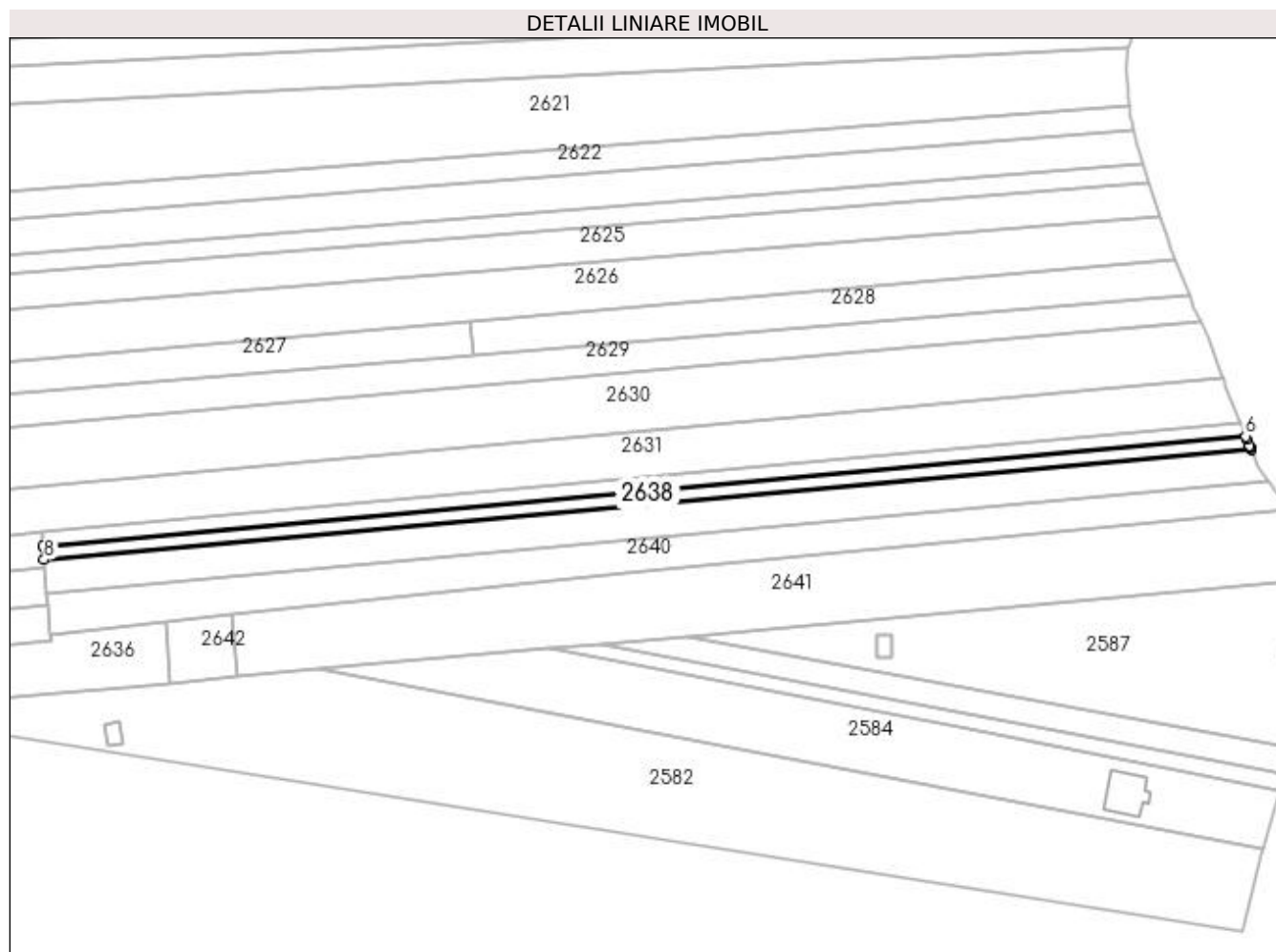
Inscrieri privind dezmembramintele dreptului de proprietate, drepturi reale de garanție și sarcini		Referințe
/		
Hotarare Judecatoreasca nr. 5130, din 20/06/1997 emis de JUDECĂTORIA SUCEAVA;		
C1	Intabulare, drept de IPOTECA LEGALA, Valoare:109195.5 LEIsultă 1) PRICOPAȘ PARASCHIVA DEFUNCT:Da	A1

Anexa Nr. 1 La Partea I

Teren

Nr cadastral	Suprafața (mp)*	Observații / Referințe
	1.214	

* Suprafața este determinată în planul de proiecție Stereo 70.



Date referitoare la teren

Crt	Categorie folosință	Intra vilan	Suprafața (mp)	Tarla	Parcelă	Nr. topo	Observații / Referințe
1	arabil	DA	1.214	11	139	-	

Lungime Segmente

1) Valorile lungimilor segmentelor sunt obținute din proiecție în plan.

Punct început	X / Y	Punct sfârșit	X / Y	Lungime segment (** (m)
1	594.770,98 688.183,746	2	594.770,774 688.184,253	0.547
2	594.770,774 688.184,253	3	594.770,647 688.184,563	0.335
3	594.770,647 688.184,563	4	594.770,589 688.184,707	0.155
4	594.770,589 688.184,707	5	594.769,854 688.186,511	1.948
5	594.769,854 688.186,511	6	594.769,512 688.187,348	0.904

Punct început	X / Y	Punct sfârșit	X / Y	Lungime segment (** (m)
6	594.769,512 688.187,348	7	594.445,14 688.157,669	325.727
7	594.445,14 688.157,669	8	594.445,446 688.153,961	3.721
8	594.445,446 688.153,961	1	594.770,98 688.183,746	326.894

** Lungimile segmentelor sunt determinate în planul de proiecție Stereo 70 și sunt rotunjite la 1 milimetru.

*** Distanța dintre puncte este formată din segmente cumulate ce sunt mai mici decât valoarea 1 milimetru.

**DATE DESPRE IMOBILUL NR. 2639**

Oficiul de Cadastru și Publicitate Imobiliară SUCEAVA
Biroul de Cadastru și Publicitate Imobiliară Suceava

A. Partea I. Descrierea imobilului

TEREN Intravilan

Adresa: Loc. Suceava, Jud. Suceava

Nr. Crt	Nr cadastral Nr. topografic	Suprafața* (mp)	Observații / Referințe
A1		3.000	Sector cadastral:7 Teren neimprejmuit;

B. Partea II. Proprietari și acte

Inscrieri privitoare la dreptul de proprietate și alte drepturi reale	Referințe
/	
Act Notarial nr. 2055, din 29/07/1998 emis de BNP OVIDIU BUSUIOC;	
B1	A1
Intabulare, drept de PROPRIETATEcumpărare, dobandit prin Conventie, cota actuala 1/1	
1) PRICOPAȘ ARISTEL DEFUNCT:Da	
2) PRICOPAȘ FLOAREA	

C. Partea III. SARCINI .

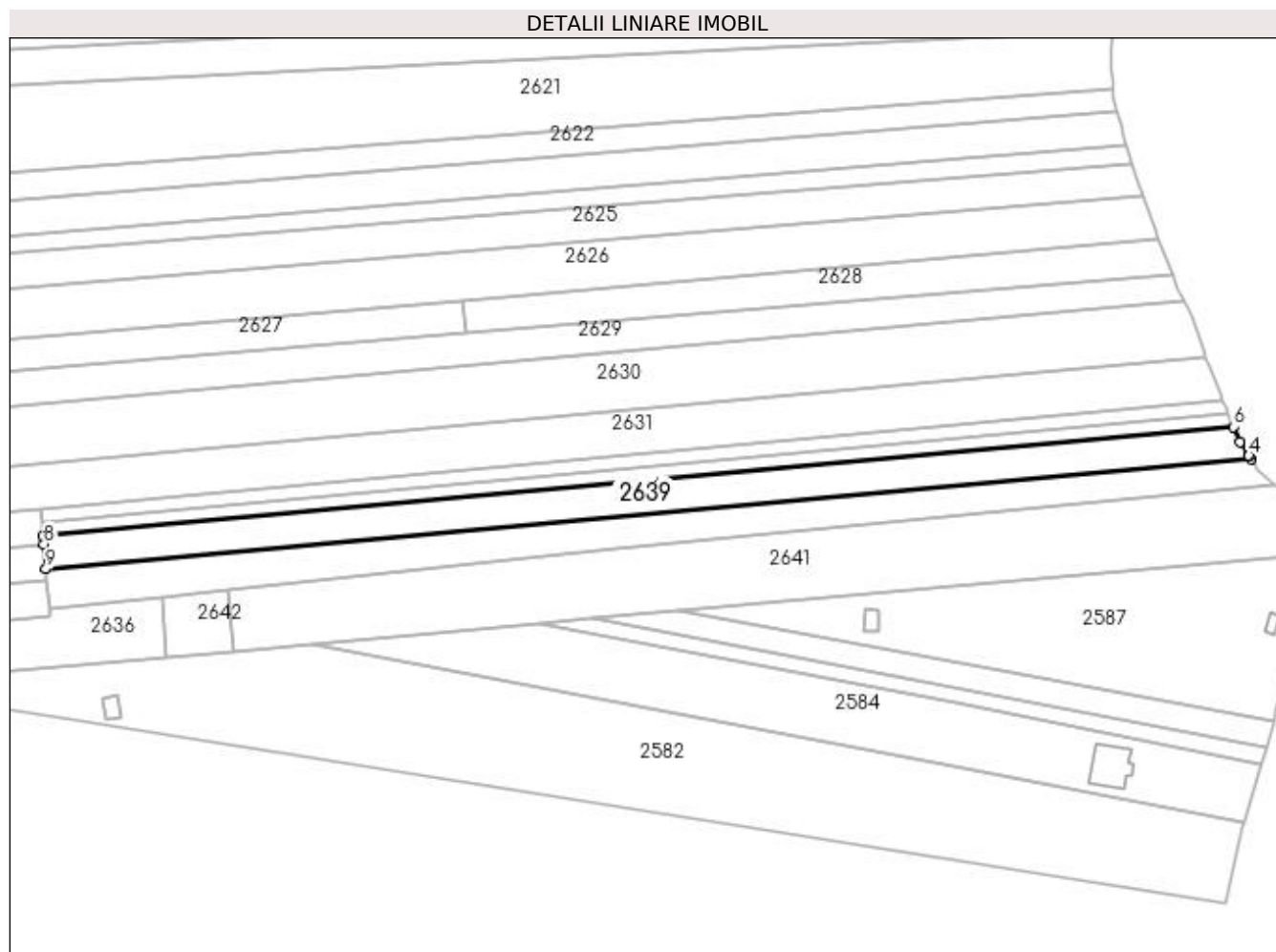
Inscrieri privind dezmembramintele dreptului de proprietate, drepturi reale de garanție și sarcini	Referințe
NU SUNT	

Anexa Nr. 1 La Partea I

Teren

Nr cadastral	Suprafața (mp)*	Observații / Referințe
	3.000	

* Suprafața este determinată în planul de proiecție Stereo 70.



Date referitoare la teren

Crt	Categorie folosință	Intravilan	Suprafața (mp)	Tarla	Parcelă	Nr. topo	Observații / Referințe
1	arabil	DA	3.000	11	139	-	

Lungime Segmente

1) Valorile lungimilor segmentelor sunt obținute din proiecție în plan.

Punct început	X / Y	Punct sfârșit	X / Y	Lungime segment (** (m)
1	594.775,828 688.175,024	2	594.775,301 688.175,779	0.921
2	594.775,301 688.175,779	3	594.775,249 688.175,854	0.091
3	594.775,249 688.175,854	4	594.775,241 688.175,864	0.013
4	594.775,241 688.175,864	5	594.772,718 688.179,482	4.411
5	594.772,718 688.179,482	6	594.770,98 688.183,746	4.605

Punct început	X / Y	Punct sfârșit	X / Y	Lungime segment (** (m)
6	594.770,98 688.183,746	7	594.445,446 688.153,961	326.894
7	594.445,446 688.153,961	8	594.445,631 688.151,716	2.253
8	594.445,631 688.151,716	9	594.446,196 688.144,863	6.876
9	594.446,196 688.144,863	1	594.775,828 688.175,024	331.009

** Lungimile segmentelor sunt determinate în planul de proiecție Stereo 70 și sunt rotunjite la 1 milimetru.

*** Distanța dintre puncte este formată din segmente cumulate ce sunt mai mici decât valoarea 1 milimetru.

**DATE DESPRE IMOBILUL NR. 2640**

Oficiul de Cadastru și Publicitate Imobiliară SUCEAVA
Biroul de Cadastru și Publicitate Imobiliară Suceava

A. Partea I. Descrierea imobilului

TEREN Intravilan

Adresa: Loc. Suceava, Jud. Suceava

Nr. Crt	Nr cadastral Nr. topografic	Suprafața* (mp)	Observații / Referințe
A1	59346	3.000	Sector cadastral:7 Teren neimprejmuit;

B. Partea II. Proprietari și acte

Inscrieri privitoare la dreptul de proprietate și alte drepturi reale		Referințe
/		
Act Normativ nr. Legea 7, din 13/03/1996 emis de PARLAMENTUL ROMANIEI;		
B1	Inscrierea provizorie, drept de PROPRIETATE, dobandit prin Lege, cota actuala 1/1 1) NEIDENTIFICAT NEIDENTIFICAT	A1
B2	Proprietar neidentificat.	A1

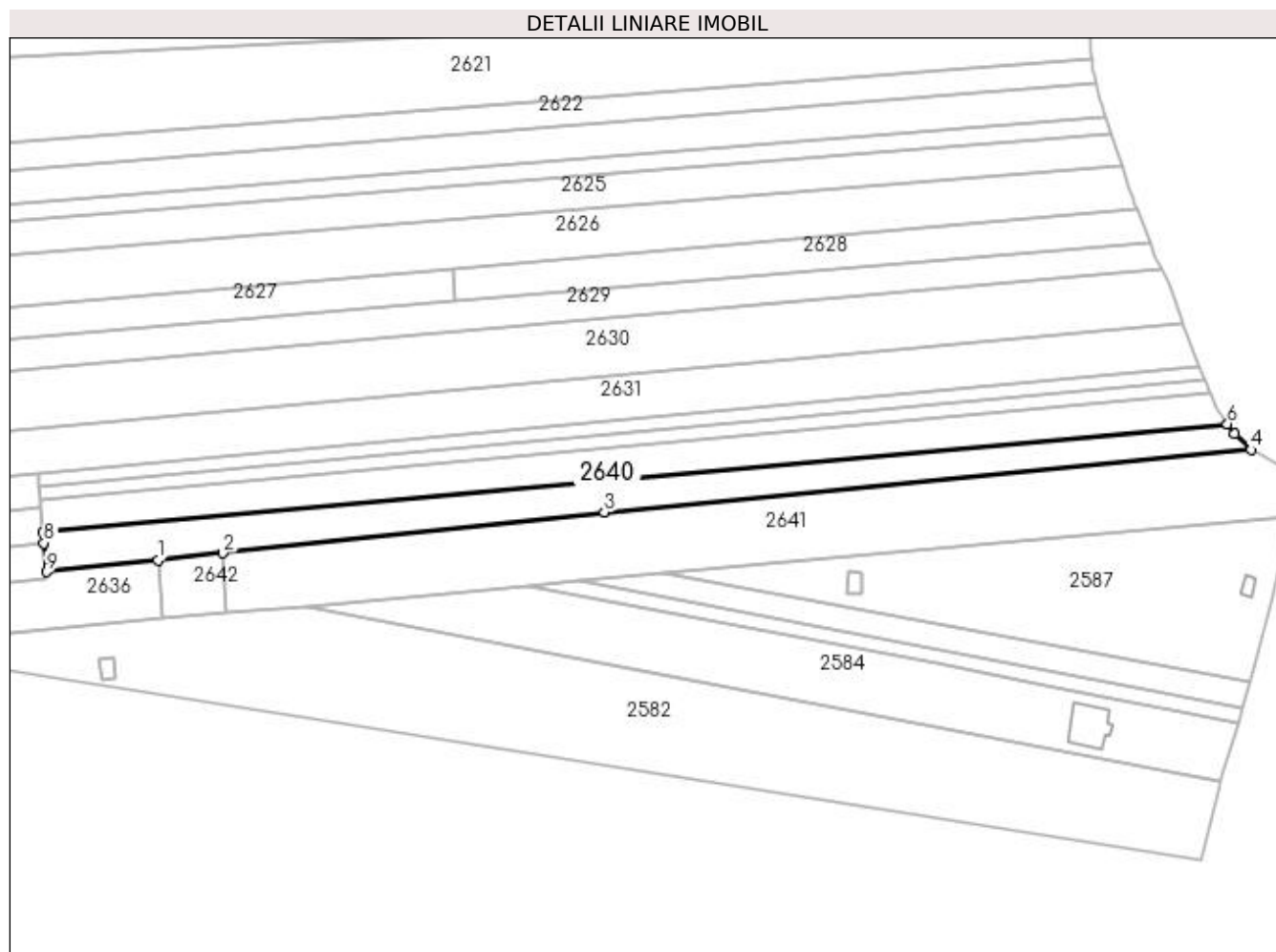
C. Partea III. SARCINI .

Inscrieri privind dezmembramintele dreptului de proprietate, drepturi reale de garanție și sarcini	Referințe
NU SUNT	

Anexa Nr. 1 La Partea I**Teren**

Nr cadastral	Suprafața (mp)*	Observații / Referințe
59346	3.000	

* Suprafața este determinată în planul de proiecție Stereo 70.

**Date referitoare la teren**

Crt	Categorie folosință	Intravilan	Suprafața (mp)	Tarla	Parcelă	Nr. topo	Observații / Referințe
1	arabil	DA	3.000	11	139	-	

Lungime Segmente

1) Valorile lungimilor segmentelor sunt obținute din proiecție în plan.

Punct început	X / Y	Punct sfârșit	X / Y	Lungime segment (** (m)
1	594.478,141 688.137,134	2	594.496,179 688.139,071	18.142
2	594.496,179 688.139,071	3	594.602,389 688.150,48	106.821
3	594.602,389 688.150,48	4	594.782,412 688.167,814	180.856
4	594.782,412 688.167,814	5	594.777,79 688.172,212	6.38
5	594.777,79 688.172,212	6	594.775,828 688.175,024	3.429

Punct început	X / Y	Punct sfârșit	X / Y	Lungime segment (** (m)
6	594.775,828 688.175,024	7	594.446,196 688.144,863	331.009
7	594.446,196 688.144,863	8	594.446,443 688.141,857	3.016
8	594.446,443 688.141,857	9	594.447,107 688.133,8	8.084
9	594.447,107 688.133,8	1	594.478,141 688.137,134	31.213

** Lungimile segmentelor sunt determinate în planul de proiecție Stereo 70 și sunt rotunjite la 1 milimetru.

*** Distanța dintre puncte este formată din segmente cumulate ce sunt mai mici decât valoarea 1 milimetru.

**DATE DESPRE IMOBILUL NR. 2641**

Oficiul de Cadastru și Publicitate Imobiliară SUCEAVA
Biroul de Cadastru și Publicitate Imobiliară Suceava

A. Partea I. Descrierea imobilului

TEREN Intravilan

Adresa: Loc. Suceava, Jud. Suceava

Nr. Crt	Nr cadastral Nr. topografic	Suprafața* (mp)	Observații / Referințe
A1	53782	5.500	Sector cadastral:7 Teren neimprejmuit;

B. Partea II. Proprietari și acte

Inscrieri privitoare la dreptul de proprietate și alte drepturi reale	Referințe
60643 / 25/08/2021	
Act Notarial nr. Contract vanzare cumparare nr.1915, din 19/08/2021 emis de BIN ROTARU RAUL- GABRIEL;	
B8	Intabulare, drept de PROPRIETATE, dobandit prin Conventie, cota actuala 1/1
	1) ELECTRO R.C.M SRL, CIF:21739740

C. Partea III. SARCINI .

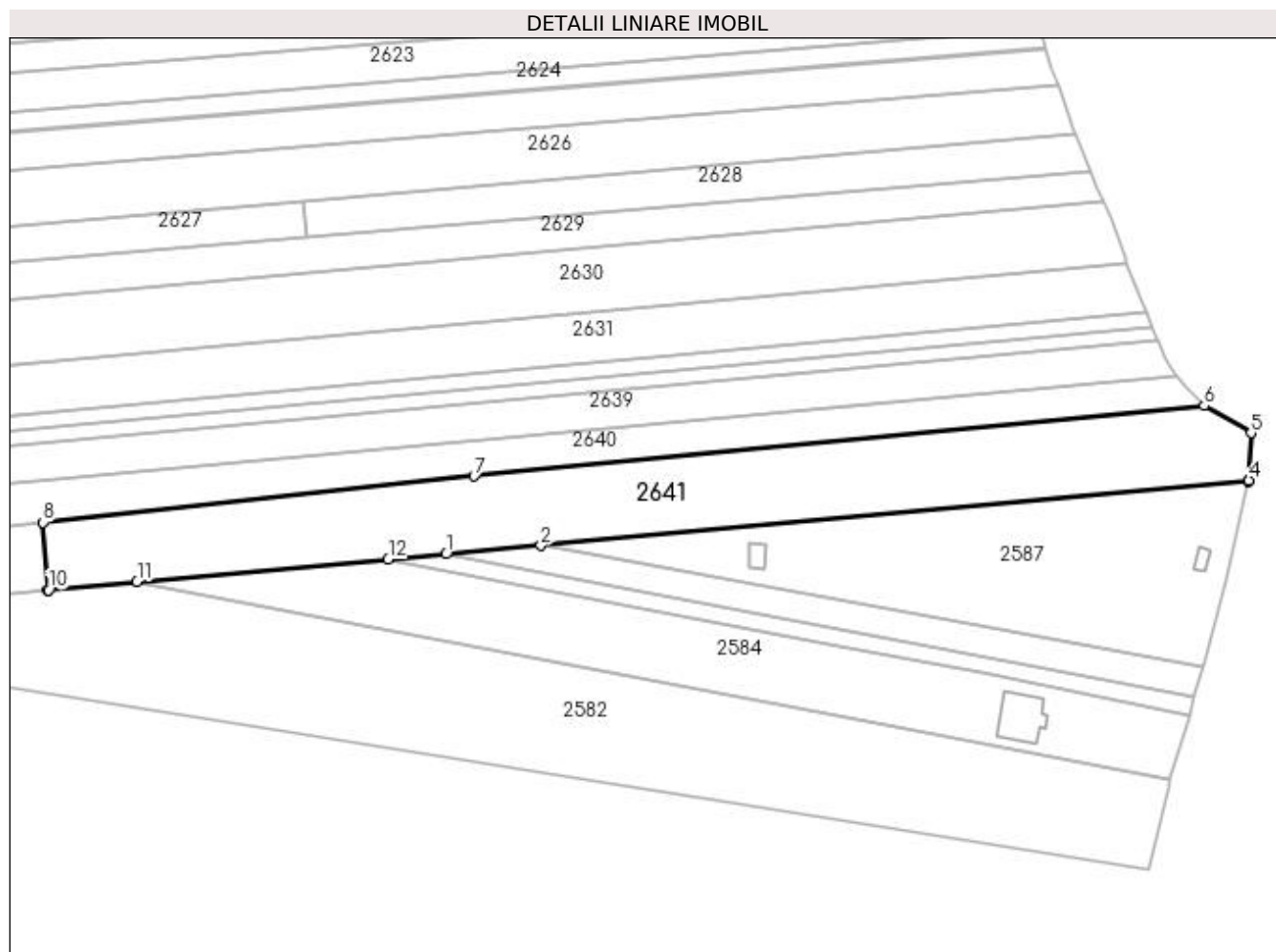
Inscrieri privind dezmembramintele dreptului de proprietate, drepturi reale de garanție și sarcini	Referințe
NU SUNT	

Anexa Nr. 1 La Partea I

Teren

Nr cadastral	Suprafața (mp)*	Observații / Referințe
53782	5.500	

* Suprafața este determinată în planul de proiecție Stereo 70.



Date referitoare la teren

Crt	Categorie folosință	Intravilan	Suprafața (mp)	Tarla	Parcelă	Nr. topo	Observații / Referințe
1	arabil	DA	5.500	11	130, 140, 141	-	

Lungime Segmente

1) Valorile lungimilor segmentelor sunt obținute din proiecție în plan.

Punct început	X / Y	Punct sfârșit	X / Y	Lungime segment (** (m)
1	594.595,492 688.131,247	2	594.618,856 688.133,351	23.459
2	594.618,856 688.133,351	3	594.793,359 688.149,068	175.209
3	594.793,359 688.149,068	4	594.793,42 688.149,407	0.344
4	594.793,42 688.149,407	5	594.793,942 688.161,089	11.694
5	594.793,942 688.161,089	6	594.782,412 688.167,814	13.348

Punct început	X / Y	Punct sfârșit	X / Y	Lungime segment (** (m)
6	594.782,412 688.167,814	7	594.602,389 688.150,48	180.856
7	594.602,389 688.150,48	8	594.496,179 688.139,071	106.821
8	594.496,179 688.139,071	9	594.497,355 688.122,399	16.713
9	594.497,355 688.122,399	10	594.497,549 688.122,417	0.195
10	594.497,549 688.122,417	11	594.519,32 688.124,388	21.86
11	594.519,32 688.124,388	12	594.581,269 688.129,967	62.2
12	594.581,269 688.129,967	1	594.595,492 688.131,247	14.28

** Lungimile segmentelor sunt determinate în planul de proiecție Stereo 70 și sunt rotunjite la 1 milimetru.

*** Distanța dintre puncte este formată din segmente cumulate ce sunt mai mici decât valoarea 1 milimetru.

**DATE DESPRE IMOBILUL NR. 2642**

Oficiul de Cadastru și Publicitate Imobiliară SUCEAVA
Biroul de Cadastru și Publicitate Imobiliară Suceava

A. Partea I. Descrierea imobilului

TEREN Intravilan

Adresa: Loc. Suceava, Jud. Suceava

Nr. Crt	Nr cadastral Nr. topografic	Suprafața* (mp)	Observații / Referințe
A1		300	Sector cadastral:7 Teren neimprejmuit;

B. Partea II. Proprietari și acte

Inscrieri privitoare la dreptul de proprietate și alte drepturi reale		Referințe
/		
Act Normativ nr. Legea 7, din 13/03/1996 emis de PARLAMENTUL ROMANIEI;		
B1	Inscrierea provizorie, drept de PROPRIETATE, dobândit prin Lege, cota actuala 1/1 1) NEIDENTIFICAT NEIDENTIFICAT	A1
B2	Proprietar neidentificat, rezervă aflată la dispoziția comisiei locale de fond funciar.	A1

C. Partea III. SARCINI .

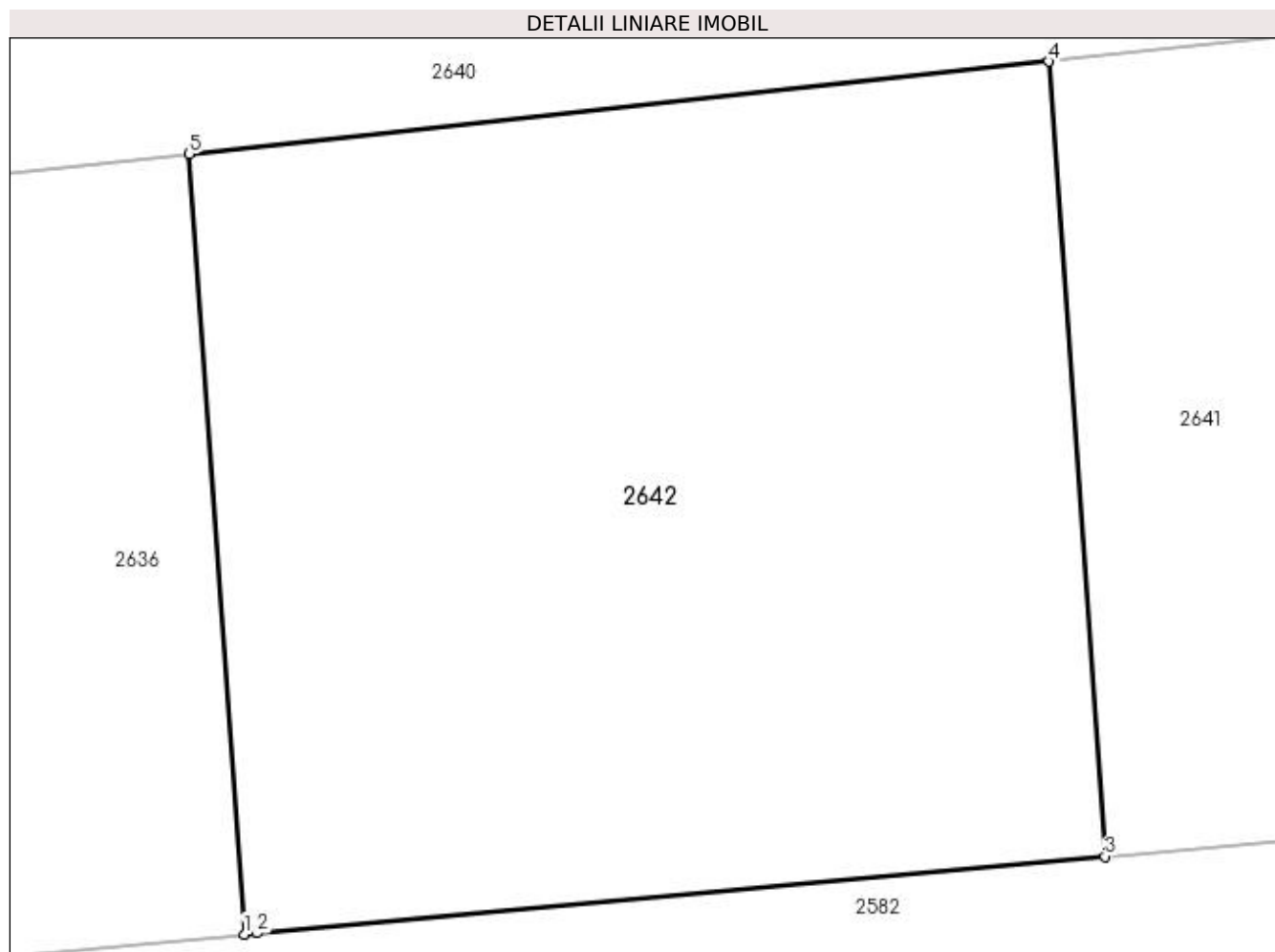
Inscrieri privind dezmembramintele dreptului de proprietate, drepturi reale de garanție și sarcini	Referințe
NU SUNT	

Anexa Nr. 1 La Partea I

Teren

Nr cadastral	Suprafața (mp)*	Observații / Referințe
	300	

* Suprafața este determinată în planul de proiecție Stereo 70.



Date referitoare la teren

Crt	Categorie folosință	Intravilan	Suprafața (mp)	Tarla	Parcelă	Nr. topo	Observații / Referințe
1	arabil	DA	300	11	130, 140, 141	-	

Lungime Segmente

1) Valorile lungimilor segmentelor sunt obținute din proiecție în plan.

Punct început	X / Y	Punct sfârșit	X / Y	Lungime segment (** (m)
1	594.479,296 688.120,764	2	594.479,563 688.120,788	0.268
2	594.479,563 688.120,788	3	594.497,355 688.122,399	17.865
3	594.497,355 688.122,399	4	594.496,179 688.139,071	16.713
4	594.496,179 688.139,071	5	594.478,141 688.137,134	18.142
5	594.478,141 688.137,134	1	594.479,296 688.120,764	16.411

**** Lungimile segmentelor sunt determinate în planul de proiecție Stereo 70 și sunt rotunjite la 1 milimetru.**

***** Distanța dintre puncte este formată din segmente cumulate ce sunt mai mici decât valoarea 1 milimetru.**

**DATE DESPRE IMOBILUL NR. 2643**

Oficiul de Cadastru și Publicitate Imobiliară SUCEAVA
Biroul de Cadastru și Publicitate Imobiliară Suceava

A. Partea I. Descrierea imobilului

TEREN Intravilan

Adresa: Loc. Suceava, Jud. Suceava

Nr. Crt	Nr cadastral Nr. topografic	Suprafața* (mp)	Observații / Referințe
A1		Din acte: 9.000 Masurata: 740	Sector cadastral:7 Teren neimprejmuit; Diferența de suprafață se regăsește la ID 2602 - CFE 40131.

B. Partea II. Proprietari și acte

Inscrieri privitoare la dreptul de proprietate și alte drepturi reale	Referințe
/	
Act Administrativ nr. 1566, din 30/05/2006 emis de CJSDPAT SUCEAVA;	
B1	A1
Intabulare, drept de PROPRIETATE, dobândit prin Reconstituire, cota actuala 1/1	
1) IROAIE VASILE, Lipsă CNP proprietar.	
2) IROAIE SAVETA, Lipsă CNP proprietar.	

C. Partea III. SARCINI .

Inscrieri privind dezmembramintele dreptului de proprietate, drepturi reale de garanție și sarcini	Referințe
NU SUNT	

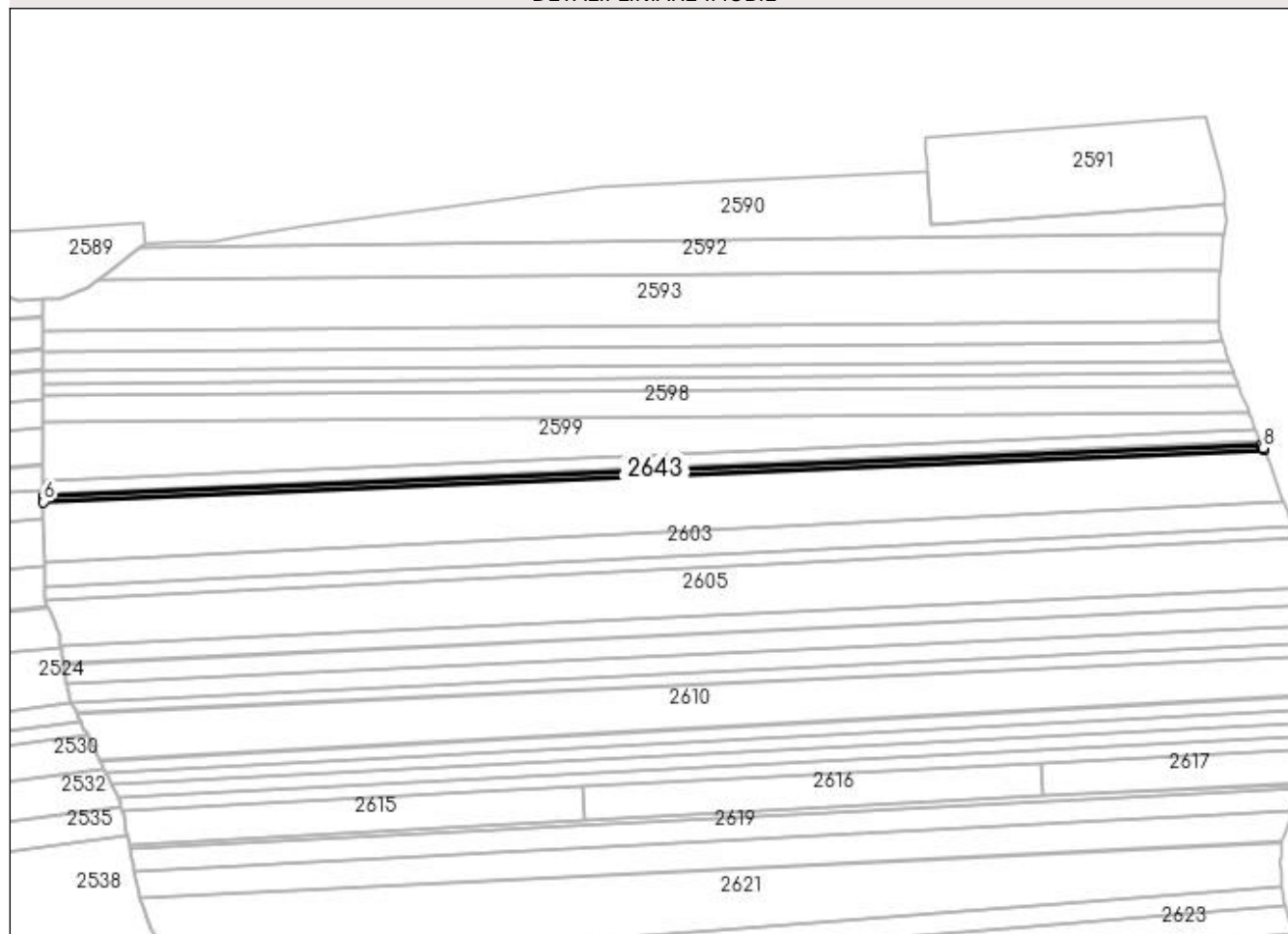
Anexa Nr. 1 La Partea I

Teren

Nr cadastral	Suprafața (mp)*	Observații / Referințe
	Din acte: 9.000 Masurata: 740	Diferența de suprafață se regăsește la ID 2602 - CFE 40131.

* Suprafața este determinată în planul de proiecție Stereo 70.

DETALII LINIARE IMOBIL



Date referitoare la teren

Crt	Categorie folosință	Intra vilan	Suprafața (mp)	Tarla	Parcelă	Nr. topo	Observații / Referințe
1	arabil	DA	740	11	139	-	

Lungime Segmente

1) Valorile lungimilor segmentelor sunt obținute din proiecție în plan.

Punct început	X / Y	Punct sfârșit	X / Y	Lungime segment (** (m)
1	594.731,201 688.427,561	2	594.731,072 688.427,886	0.35
2	594.731,072 688.427,886	3	594.731,013 688.428,035	0.16
3	594.731,013 688.428,035	4	594.730,958 688.428,172	0.148
4	594.730,958 688.428,172	5	594.313,04 688.410,35	418.298
5	594.313,04 688.410,35	6	594.313,055 688.408,581	1.769

Punct început	X / Y	Punct sfârșit	X / Y	Lungime segment (** (m)
6	594.313,055 688.408,581	7	594.731,649 688.426,432	418.974
7	594.731,649 688.426,432	8	594.731,381 688.427,108	0.727
8	594.731,381 688.427,108	1	594.731,201 688.427,561	0.487

** Lungimile segmentelor sunt determinate în planul de proiecție Stereo 70 și sunt rotunjite la 1 milimetru.

*** Distanța dintre puncte este formată din segmente cumulate ce sunt mai mici decât valoarea 1 milimetru.

